

**DATE DESPRE IMOBILUL NR. 1**

Oficiul de Cadastru și Publicitate Imobiliară PRAHOVA
Biroul de Cadastru și Publicitate Imobiliară Ploiești

A. Partea I. Descrierea imobilului

Unitate individuală

Adresa: Loc. Paulesti, Str Nicolae Iorga, Nr. 158, Et. parter, Ap. 1, Jud. Prahova, T 9 ; CC 1097

Părți comune: ACOPERIS , CASA SCARII , GHENA , ALTE SPATII

Nr crt	Nr cadastral	Suprafața construită	Suprafața utilă (mp)	Cote părți comune	Cote teren	Observații / Referințe
A1	20079-C3-U1	129	92,9	7.17	51.06	Apartament cu camere+dependinte 4

B. Partea II. Proprietari și acte

Inscrieri privitoare la dreptul de proprietate și alte drepturi reale		Referințe
4804 / 12/01/2023		
Act Notarial nr. 110, din 12/01/2023 emis de NP Tudose George Radu;		
B90	Intabulare, drept de PROPRIETATE cumparare ca bun propriu, dobandit prin Conventie, cota actuala 1/1, cota initiala 1/1 1) TURTOI FLORIN-DRAGOȘ	A1
Act Notarial nr. 111, din 12/01/2023 emis de NP Tudose George Radu;		
B91	se noteaza interdictia de instrainare si de grevare cu sarcini si/sau servituti 1) ALPHA BANK ROMÂNIA S.A., CIF:5062063	A1
154918 / 07/12/2022		
Act Notarial nr. 5802, din 07/12/2022 emis de NP Tudose George Radu;		
B92	Se infiinteaza cartea funciara 20079-C3-U1 a unitatii individuale cu numarul cadastral 20079-C3-U1/Paulesti, rezultat din apartamentarea constructiei cu numarul cadastral 20079-C3 inscrisa in cartea funciara 20079-C3;	A1

C. Partea III. SARCINI

Inscrieri privind dezmembramintele dreptului de proprietate, drepturi reale de garanție și sarcini		Referințe
4804 / 12/01/2023		
Act Notarial nr. 111, din 12/01/2023 emis de NP Tudose George Radu;		
C16	Intabulare, drept de IPOTECA, Valoare:432000 LE și celelalte obligatii de plata aferente creditului 1) ALPHA BANK ROMÂNIA S.A., CIF:5062063	A1

Anexa Nr. 1 La Partea I

Unitate individuală, Adresa: Loc. Paulesti, Str Nicolae Iorga, Nr. 158, Et. parter, Ap. 1, Jud. Prahova, T 9 ; CC 1097

Părți comune: ACOPERIS , CASA SCARII , GHENA , ALTE SPATII

Nr crt	Nr cadastral	Suprafața construită	Suprafața utilă (mp)	Cote părți comune	Cote teren	Observații / Referințe
A1	20079-C3-U1	129	92,9	7.17	51.06	Apartament cu camere+dependinte 4

**DATE DESPRE IMOBILUL NR. 2**

Oficiul de Cadastru și Publicitate Imobiliară PRAHOVA
Biroul de Cadastru și Publicitate Imobiliară Ploiești

A. Partea I. Descrierea imobilului

Unitate individuală

Adresa: Loc. Paulesti, Str Nicolae Iorga, Nr. 158, Et. parter, Ap. 2, Jud. Prahova, T 9 ; CC 1097

Părți comune: ACOPERIS , CASA SCARII , GHENA , ALTE SPATII

Nr crt	Nr cadastral	Suprafața construită	Suprafața utilă (mp)	Cote părți comune	Cote teren	Observații / Referințe
A1	20079-C3-U2	107	72,4	5.95	42.35	Apartament cu camere+dependinte 3

B. Partea II. Proprietari și acte

Inscrieri privitoare la dreptul de proprietate și alte drepturi reale	Referințe
154918 / 07/12/2022	
Act Notarial nr. 5802, din 07/12/2022 emis de NP Tudose George Radu;	
B93	Se infiinteaza cartea funciara 20079-C3-U2 a unitatii individuale cu numarul cadastral 20079-C3-U2/Paulesti, rezultat din apartamentarea constructiei cu numarul cadastral 20079-C3 inscrisa in cartea funciara 20079-C3;
	A1
173484 / 16/11/2023	
Act Notarial nr. 397, din 15/11/2023 emis de NP Călin Mirela;	
B94	Intabulare, drept de PROPRIETATEcumpărare ca bun comun, dobandit prin Conventie, cota actuala 1/1, cota initiala 1/1
	A1
	1) MORARU BOGDAN-LUCIAN 2) MORARU IOANA
B95	se notează interdicția de înstrăinare
	A1
	1) UNICREDIT BANK SA, CIF:361536

C. Partea III. SARCINI

Inscrieri privind dezmembramintele dreptului de proprietate, drepturi reale de garanție și sarcini	Referințe
173484 / 16/11/2023	
Act Notarial nr. 397, din 15/11/2023 emis de NP Călin Mirela;	
C17	Intabulare, drept de IPOTECA, Valoare:500000 LEIși celelalte obligații de plată aferente creditului precum și asupra construcțiilor viitoare, îmbunătățirilor, accesoriilor imobilului și ameliorațiilor aduse imobilului
	A1
	1) UNICREDIT BANK SA, CIF:361536

Anexa Nr. 1 La Partea I

Unitate individuală, Adresa: Loc. Paulesti, Str Nicolae Iorga, Nr. 158, Et. parter, Ap. 2, Jud. Prahova, T 9 ; CC 1097

Părți comune: ACOPERIS , CASA SCARII , GHENA , ALTE SPATII

Nr crt	Nr cadastral	Suprafața construită	Suprafața utilă (mp)	Cote părți comune	Cote teren	Observații / Referințe
A1	20079-C3-U2	107	72,4	5.95	42.35	Apartament cu camere+dependinte 3

**DATE DESPRE IMOBILUL NR. 3**

Oficiul de Cadastru și Publicitate Imobiliară PRAHOVA
Biroul de Cadastru și Publicitate Imobiliară Ploiești

A. Partea I. Descrierea imobilului

Unitate individuală

Adresa: Loc. Paulesti, Str Nicolae Iorga, Nr. 158, Et. parter, Ap. 3, Jud. Prahova, T 9 ; CC 1097

Părți comune: ACOPERIS , CASA SCARII , GHENA , ALTE SPATII

Nr crt	Nr cadastral	Suprafața construită	Suprafața utilă (mp)	Cote părți comune	Cote teren	Observații / Referințe
A1	20079-C3-U3	107	72,1	5.95	42.35	Apartament cu camere+dependinte 3

B. Partea II. Proprietari și acte

Inscrieri privitoare la dreptul de proprietate și alte drepturi reale		Referințe
23289 / 21/02/2023		
Act Notarial nr. 638, din 20/02/2023 emis de NP Tudose Maria;		
B96	Intabulare, drept de PROPRIETATEcumparare ca bun comun, dobandit prin Conventie, cota actuala 1/1, cota initiala 1/1 1) MIHAI MANUELA 2) MIHAI CLAUDIU-FLORENTIN	A1
Act Administrativ nr. P14_754945, din 07/02/2023 emis de FNGCIMM SA IFN;		
B97	se noteaza interdictiile de instrainare pe o perioada de 5 ani de la data dobandirii imobilului si grevare cu sarcini pe intreaga durata a finantarii 1) STATUL ROMAN PRIN MINISTERUL FINANTELOR PUBLICE, CIF:99999999999999 2) CEC BANK SA, CIF:5522692	A1
154918 / 07/12/2022		
Act Notarial nr. 5802, din 07/12/2022 emis de NP Tudose George Radu;		
B98	Se infiinteaza cartea funciara 20079-C3-U3 a unitatii individuale cu numarul cadastral 20079-C3-U3/Paulesti, rezultat din apartamentarea constructiei cu numarul cadastral 20079-C3 inscrista in cartea funciara 20079-C3;	A1

C. Partea III. SARCINI

Inscrieri privind dezmembramintele dreptului de proprietate, drepturi reale de garanție și sarcini		Referințe
23289 / 21/02/2023		
Act Administrativ nr. P14_754945, din 07/02/2023 emis de FNGCIMM SA IFN;		
C18	Intabulare, drept de IPOTECA LEGALA, Valoare:385000 RONproportional cu procentul de garantare 1) CEC BANK SA, CIF:5522692 2) STATUL ROMAN PRIN MINISTERUL FINANTELOR PUBLICE, CIF:99999999999999	A1

Anexa Nr. 1 La Partea I

Unitate individuală, Adresa: Loc. Paulesti, Str Nicolae Iorga, Nr. 158, Et. parter, Ap. 3, Jud. Prahova, T 9 ; CC 1097

Părți comune: ACOPERIS , CASA SCARII , GHENA , ALTE SPATII

Nr crt	Nr cadastral	Suprafața construită	Suprafața utilă (mp)	Cote părți comune	Cote teren	Observații / Referințe
A1	20079-C3-U3	107	72,1	5.95	42.35	Apartament cu camere+dependinte 3

**DATE DESPRE IMOBILUL NR. 4**

Oficiul de Cadastru și Publicitate Imobiliară PRAHOVA
Biroul de Cadastru și Publicitate Imobiliară Ploiești

A. Partea I. Descrierea imobilului

Unitate individuală

Adresa: Loc. Paulesti, Str Nicolae Iorga, Nr. 158, Et. parter, Ap. 4, Jud. Prahova, T 9 ; CC 1097

Părți comune: ACOPERIS , CASA SCARII , GHENA , ALTE SPATII

Nr crt	Nr cadastral	Suprafața construită	Suprafața utilă (mp)	Cote părți comune	Cote teren	Observații / Referințe
A1	20079-C3-U4	126	90,5	7.00	49.87	Apartament cu camere+dependinte 4

B. Partea II. Proprietari și acte

Inscrieri privitoare la dreptul de proprietate și alte drepturi reale	Referințe
154918 / 07/12/2022	
Act Notarial nr. 5802, din 07/12/2022 emis de NP Tudose George Radu;	
B99	Se infiinteaza cartea funciara 20079-C3-U4 a unitatii individuale cu numarul cadastral 20079-C3-U4/Paulesti, rezultat din apartamentarea constructiei cu numarul cadastral 20079-C3 inscrisa in cartea funciara 20079-C3;
	A1
93584 / 20/06/2024	
Act Notarial nr. 324, din 19/06/2024 emis de NP Cursaru Nicolae Radu;	
B100	Intabulare, drept de PROPRIETATEcumpărare, dobandit prin Conventie, cota actuala 1/1, cota initiala 1/1
	A1
	1) TOTAL TRANS SRL, CIF:5136012

C. Partea III. SARCINI .

Inscrieri privind dezmembramintele dreptului de proprietate, drepturi reale de garanție și sarcini	Referințe
NU SUNT	

Anexa Nr. 1 La Partea I

Unitate individuală, Adresa: Loc. Paulesti, Str Nicolae Iorga, Nr. 158, Et. parter, Ap. 4, Jud. Prahova, T 9 ; CC 1097

Părți comune: ACOPERIS , CASA SCARII , GHENA , ALTE SPATII

Nr crt	Nr cadastral	Suprafața construită	Suprafața utilă (mp)	Cote părți comune	Cote teren	Observații / Referințe
A1	20079-C3-U4	126	90,5	7.00	49.87	Apartament cu camere+dependinte 4

**DATE DESPRE IMOBILUL NR. 5**

Oficiul de Cadastru și Publicitate Imobiliară PRAHOVA
Biroul de Cadastru și Publicitate Imobiliară Ploiești

A. Partea I. Descrierea imobilului

Unitate individuală

Adresa: Loc. Paulesti, Str Nicolae Iorga, Nr. 158, Et. 1, Ap. 5, Jud. Prahova, T 9 ; CC 1097

Părți comune: ACOPERIS , CASA SCARII , GHENA , ALTE SPATII

Nr crt	Nr cadastral	Suprafața construită	Suprafața utilă (mp)	Cote părți comune	Cote teren	Observații / Referințe
A1	20079-C3-U5	102	73,6	5.66	40.37	Apartament cu camere+dependinte 3

B. Partea II. Proprietari și acte

Inscrieri privitoare la dreptul de proprietate și alte drepturi reale	Referințe
154918 / 07/12/2022	
Act Notarial nr. 5802, din 07/12/2022 emis de NP Tudose George Radu;	
B101	Se infiinteaza cartea funciara 20079-C3-U5 a unitatii individuale cu numarul cadastral 20079-C3-U5/Paulesti, rezultat din apartamentarea constructiei cu numarul cadastral 20079-C3 inscrisa in cartea funciara 20079-C3;
	A1
59120 / 15/04/2024	
Act Notarial nr. 519, din 12/04/2024 emis de NP Poana Alexandru Razvan Ionut;	
B102	Intabulare, drept de PROPRIETATEcumpărare ca bun propriu, dobandit prin Conventie, cota actuala 1/1, cota initiala 1/1
	A1
	1) PUGIN NICOLETA SIMONA

C. Partea III. SARCINI .

Inscrieri privind dezmembramintele dreptului de proprietate, drepturi reale de garanție și sarcini	Referințe
NU SUNT	

Anexa Nr. 1 La Partea I**Unitate individuală, Adresa:** Loc. Paulesti, Str Nicolae Iorga, Nr. 158, Et. 1, Ap. 5, Jud. Prahova, T 9 ; CC 1097**Părţi comune:** ACOPERIS , CASA SCARII , GHENA , ALTE SPATII

Nr crt	Nr cadastral	Suprafaţa construită	Suprafaţa utilă (mp)	Cote părţi comune	Cote teren	Observaţii / Referinţe
A1	20079-C3-U5	102	73,6	5.66	40.37	Apartament cu camere+dependinte 3

**DATE DESPRE IMOBILUL NR. 6**

Oficiul de Cadastru și Publicitate Imobiliară PRAHOVA
Biroul de Cadastru și Publicitate Imobiliară Ploiești

A. Partea I. Descrierea imobilului

Unitate individuală

Adresa: Loc. Paulesti, Str Nicolae Iorga, Nr. 158, Et. 1, Ap. 6, Jud. Prahova, T 9 ; CC 1097

Părți comune: ACOPERIS , CASA SCARII , GHENA , ALTE SPATII

Nr crt	Nr cadastral	Suprafața construită	Suprafața utilă (mp)	Cote părți comune	Cote teren	Observații / Referințe
A1	20079-C3-U6	106	73,6	5.89	41.94	Apartament cu camere+dependinte 3

B. Partea II. Proprietari și acte

Inscrieri privitoare la dreptul de proprietate și alte drepturi reale	Referințe
154918 / 07/12/2022	
Act Notarial nr. 5802, din 07/12/2022 emis de NP Tudose George Radu;	
B103	Se infiinteaza cartea funciara 20079-C3-U6 a unitatii individuale cu numarul cadastral 20079-C3-U6/Paulesti, rezultat din apartamentarea constructiei cu numarul cadastral 20079-C3 inscrisa in cartea funciara 20079-C3;
	A1
147965 / 27/09/2023	
Act Notarial nr. 3541, din 27/09/2023 emis de NP Tudose Maria;	
B104	se notează interdicțiile de instrăinare, grevare, închiriere, dezmembrare, alipire, demolare și construire
	1) ING BANK N.V. AMSTERDAM - SUCURSALA BUCUREȘTI , CIF:6151100
	A1
Act Notarial nr. 3540, din 27/09/2023 emis de NP Tudose Maria;	
B105	Intabulare, drept de PROPRIETATEcumpărare ca bun comun, dobandit prin Conventie, cota actuala 1/1, cota initiala 1/1
	1) ȘTEFAN DANIEL IONUȚ
	2) ȘTEFAN DANIELA
	A1

C. Partea III. SARCINI

Inscrieri privind dezmembramintele dreptului de proprietate, drepturi reale de garanție și sarcini	Referințe
147965 / 27/09/2023	
Act Notarial nr. 3541, din 27/09/2023 emis de NP Tudose Maria;	
C19	Intabulare, drept de IPOTECA, Valoare:389812 LEIși celelalte obligații de plată aferente creditului
	1) ING BANK N.V. AMSTERDAM - SUCURSALA BUCUREȘTI , CIF:6151100
	A1

Anexa Nr. 1 La Partea I

Unitate individuală, Adresa: Loc. Paulesti, Str Nicolae Iorga, Nr. 158, Et. 1, Ap. 6, Jud. Prahova, T 9 ; CC 1097

Părți comune: ACOPERIS , CASA SCARII , GHENA , ALTE SPATII

Nr crt	Nr cadastral	Suprafața construită	Suprafața utilă (mp)	Cote părți comune	Cote teren	Observații / Referințe
A1	20079-C3-U6	106	73,6	5.89	41.94	Apartament cu camere+dependinte 3

**DATE DESPRE IMOBILUL NR. 7**

Oficiul de Cadastru și Publicitate Imobiliară PRAHOVA
Biroul de Cadastru și Publicitate Imobiliară Ploiești

A. Partea I. Descrierea imobilului

Unitate individuală

Adresa: Loc. Paulești, Str Nicolae Iorga, Nr. 158, Et. 1, Ap. 7, Jud. Prahova, T 9 ; CC 1097

Părți comune: ACOPERIS , CASA SCARII , GHENA , ALTE SPATII

Nr crt	Nr cadastral	Suprafața construită	Suprafața utilă (mp)	Cote părți comune	Cote teren	Observații / Referințe
A1	20079-C3-U7	107	74,5	5.95	42.35	Apartament cu camere+dependinte 3

B. Partea II. Proprietari și acte

Inscrieri privitoare la dreptul de proprietate și alte drepturi reale		Referințe
164009 / 22/12/2022		
Act Notarial nr. 6016, din 21/12/2022 emis de NP Tudose Maria;		
B106	Intabulare, drept de PROPRIETATEcumparare ca bun comun, dobandit prin Conventie, cota actuala 1/1, cota initiala 1/1 1) NICOLAE DIANA ALEXANDRA 2) NICOLAE CONSTANTIN COSMIN	A1
154918 / 07/12/2022		
Act Notarial nr. 5802, din 07/12/2022 emis de NP Tudose George Radu;		
B107	Se infiinteaza cartea funciara 20079-C3-U7 a unitatii individuale cu numarul cadastral 20079-C3-U7/Paulesti, rezultat din apartamentarea constructiei cu numarul cadastral 20079-C3 inscrisa in cartea funciara 20079-C3;	A1

C. Partea III. SARCINI

Inscrieri privind dezmembramintele dreptului de proprietate, drepturi reale de garanție și sarcini		Referințe
115464 / 24/07/2023		
Act Notarial nr. 2591, din 21/07/2023 emis de NP Tudose Maria;		
C20	se radiaza ipoteca si interdictiile aferente inscrise sub C1,B4 prin incheierea nr.164009/2022	A1

Anexa Nr. 1 La Partea I

Unitate individuală, Adresa: Loc. Paulesti, Str Nicolae Iorga, Nr. 158, Et. 1, Ap. 7, Jud. Prahova, T 9 ; CC 1097

Părți comune: ACOPERIS , CASA SCARII , GHENA , ALTE SPATII

Nr crt	Nr cadastral	Suprafața construită	Suprafața utilă (mp)	Cote părți comune	Cote teren	Observații / Referințe
A1	20079-C3-U7	107	74,5	5.95	42.35	Apartament cu camere+dependinte 3

**DATE DESPRE IMOBILUL NR. 8**

Oficiul de Cadastru și Publicitate Imobiliară PRAHOVA
Biroul de Cadastru și Publicitate Imobiliară Ploiești

A. Partea I. Descrierea imobilului

Unitate individuală

Adresa: Loc. Paulesti, Str Nicolae Iorga, Nr. 158, Et. 1, Ap. 8, Jud. Prahova, T 9 ; CC 1097

Părți comune: ACOPERIS , CASA SCARII , GHENA , ALTE SPATII

Nr crt	Nr cadastral	Suprafața construită	Suprafața utilă (mp)	Cote părți comune	Cote teren	Observații / Referințe
A1	20079-C3-U8	103	74,3	5.73	40.76	Apartament cu camere+dependinte 3

B. Partea II. Proprietari și acte

Inscrieri privitoare la dreptul de proprietate și alte drepturi reale		Referințe
158917 / 13/12/2022		
Act Notarial nr. 5865, din 12/12/2022 emis de NP Tudose Maria;		
B108	Intabulare, drept de PROPRIETATEcumparare ca bun comun, dobandit prin Conventie, cota actuala 1/1, cota initiala 1/1 1) MĂȚĂ VALENTINA STEFANIA 2) MĂȚĂ ADRIAN	A1
154918 / 07/12/2022		
Act Notarial nr. 5802, din 07/12/2022 emis de NP Tudose George Radu;		
B109	Se infiinteaza cartea funciara 20079-C3-U8 a unitatii individuale cu numarul cadastral 20079-C3-U8/Paulesti, rezultat din apartamentarea constructiei cu numarul cadastral 20079-C3 inscrisa in cartea funciara 20079-C3;	A1

C. Partea III. SARCINI .

Inscrieri privind dezmembramintele dreptului de proprietate, drepturi reale de garanție și sarcini	Referințe
NU SUNT	

Anexa Nr. 1 La Partea I

Unitate individuală, Adresa: Loc. Paulesti, Str Nicolae Iorga, Nr. 158, Et. 1, Ap. 8, Jud. Prahova, T 9 ; CC 1097

Părți comune: ACOPERIS , CASA SCARII , GHENA , ALTE SPATII

Nr crt	Nr cadastral	Suprafața construită	Suprafața utilă (mp)	Cote părți comune	Cote teren	Observații / Referințe
A1	20079-C3-U8	103	74,3	5.73	40.76	Apartament cu camere+dependinte 3

**DATE DESPRE IMOBILUL NR. 9**

Oficiul de Cadastru și Publicitate Imobiliară PRAHOVA
Biroul de Cadastru și Publicitate Imobiliară Ploiești

A. Partea I. Descrierea imobilului

Unitate individuală

Adresa: Loc. Paulesti, Str Nicolae Iorga, Nr. 158, Et. 1, Ap. 9, Jud. Prahova, T 9 ; CC 1097

Părți comune: ACOPERIS , CASA SCARII , GHENA , ALTE SPATII

Nr crt	Nr cadastral	Suprafața construită	Suprafața utilă (mp)	Cote părți comune	Cote teren	Observații / Referințe
A1	20079-C3-U9	82	56,3	4.56	32.45	Apartament cu camere+dependinte 2

B. Partea II. Proprietari și acte

Inscrieri privitoare la dreptul de proprietate și alte drepturi reale	Referințe
154918 / 07/12/2022	
Act Notarial nr. 5802, din 07/12/2022 emis de NP Tudose George Radu;	
B110	Se infiinteaza cartea funciara 20079-C3-U9 a unitatii individuale cu numarul cadastral 20079-C3-U9/Paulesti, rezultat din apartamentarea constructiei cu numarul cadastral 20079-C3 inscrisa in cartea funciara 20079-C3;
	A1
161710 / 16/12/2022	
Act Notarial nr. 5914, din 15/12/2022 emis de NP Tudose George Radu;	
B111	Intabulare, drept de PROPRIETATEcumparare ca bun comun, dobandit prin Conventie, cota actuala 1/1, cota initiala 1/1
	A1
	1) COJOCARU MARIETA 2) COJOCARU COSTACHE

C. Partea III. SARCINI .

Inscrieri privind dezmembramintele dreptului de proprietate, drepturi reale de garanție și sarcini	Referințe
NU SUNT	

Anexa Nr. 1 La Partea I

Unitate individuală, Adresa: Loc. Paulesti, Str Nicolae Iorga, Nr. 158, Et. 1, Ap. 9, Jud. Prahova, T 9 ; CC 1097

Părți comune: ACOPERIS , CASA SCARII , GHENA , ALTE SPATII

Nr crt	Nr cadastral	Suprafața construită	Suprafața utilă (mp)	Cote părți comune	Cote teren	Observații / Referințe
A1	20079-C3-U9	82	56,3	4.56	32.45	Apartament cu camere+dependinte 2

**DATE DESPRE IMOBILUL NR. 10**

Oficiul de Cadastru și Publicitate Imobiliară PRAHOVA
Biroul de Cadastru și Publicitate Imobiliară Ploiești

A. Partea I. Descrierea imobilului

Unitate individuală

Adresa: Loc. Paulesti, Str Nicolae Iorga, Nr. 158, Et. 2, Ap. 10, Jud. Prahova, T 9 ; CC 1097

Părți comune: ACOPERIS , CASA SCARII , GHENA , ALTE SPATII

Nr crt	Nr cadastral	Suprafața construită	Suprafața utilă (mp)	Cote părți comune	Cote teren	Observații / Referințe
A1	20079-C3-U10	102	74,9	5.66	40.37	Apartament cu camere+dependinte 3

B. Partea II. Proprietari și acte

Inscrieri privitoare la dreptul de proprietate și alte drepturi reale		Referințe
160945 / 15/12/2022		
Act Notarial nr. 5911, din 14/12/2022 emis de NP Tudose Maria;		
B112	Intabulare, drept de PROPRIETATEcumparare ca bun comun, dobandit prin Conventie, cota actuala 1/1, cota initiala 1/1 1) CODREANU OVIDIU 2) ANCU MAGDALENA	A1
154918 / 07/12/2022		
Act Notarial nr. 5802, din 07/12/2022 emis de NP Tudose George Radu;		
B113	Se infiinteaza cartea funciara 20079-C3-U10 a unitatii individuale cu numarul cadastral 20079-C3-U10/Paulesti, rezultat din apartamentarea constructiei cu numarul cadastral 20079-C3 inscrisa in cartea funciara 20079-C3;	A1

C. Partea III. SARCINI .

Inscrieri privind dezmembramintele dreptului de proprietate, drepturi reale de garanție și sarcini	Referințe
NU SUNT	

Anexa Nr. 1 La Partea I

Unitate individuală, Adresa: Loc. Paulesti, Str Nicolae Iorga, Nr. 158, Et. 2, Ap. 10, Jud. Prahova, T 9 ; CC 1097

Părți comune: ACOPERIS , CASA SCARII , GHENA , ALTE SPATII

Nr crt	Nr cadastral	Suprafața construită	Suprafața utilă (mp)	Cote părți comune	Cote teren	Observații / Referințe
A1	20079-C3-U10	102	74,9	5.66	40.37	Apartament cu camere+dependinte 3

**DATE DESPRE IMOBILUL NR. 11**

Oficiul de Cadastru și Publicitate Imobiliară PRAHOVA
Biroul de Cadastru și Publicitate Imobiliară Ploiești

A. Partea I. Descrierea imobilului

Unitate individuală

Adresa: Loc. Paulesti, Str Nicolae Iorga, Nr. 158, Et. 2, Ap. 11, Jud. Prahova, T 9 ; CC 1097

Părți comune: ACOPERIS , CASA SCARII , GHENA , ALTE SPATII

Nr crt	Nr cadastral	Suprafața construită	Suprafața utilă (mp)	Cote părți comune	Cote teren	Observații / Referințe
A1	20079-C3-U11	107	74,6	5.95	42.35	Apartament cu camere+dependinte 3

B. Partea II. Proprietari și acte

Inscrieri privitoare la dreptul de proprietate și alte drepturi reale		Referințe
6726 / 17/01/2023		
Act Notarial nr. 164, din 16/01/2023 emis de NP Tudose George Radu;		
B114	Intabulare, drept de PROPRIETATEcumparare ca bun comun, dobandit prin Conventie, cota actuala 1/1, cota initiala 1/1 1) MIRICĂ ANDREI-ALEXANDRU 2) MIRICĂ ANA-MARIA-SORINA	A1
Act Notarial nr. 165, din 16/01/2023 emis de NP Tudose George Radu;		
B115	se noteaza interdictiile de instrainare, grevare, inchiriere, dezmembrare, alipire, demolare si construire 1) ING BANK N.V. AMSTERDAM - SUCURSALA BUCUREȘTI, CIF:6151100	A1
154918 / 07/12/2022		
Act Notarial nr. 5802, din 07/12/2022 emis de NP Tudose George Radu;		
B116	Se infiinteaza cartea funciara 20079-C3-U11 a unitatii individuale cu numarul cadastral 20079-C3-U11/Paulesti, rezultat din apartamentarea constructiei cu numarul cadastral 20079-C3 inscrisa in cartea funciara 20079-C3;	A1

C. Partea III. SARCINI

Inscrieri privind dezmembramintele dreptului de proprietate, drepturi reale de garanție și sarcini		Referințe
6726 / 17/01/2023		
Act Notarial nr. 165, din 16/01/2023 emis de NP Tudose George Radu;		
C21	Intabulare, drept de IPOTECA, Valoare:351352 LEIsi celelalte obligatii de plata aferente creditului 1) ING BANK N.V. AMSTERDAM - SUCURSALA BUCUREȘTI, CIF:6151100	A1

Anexa Nr. 1 La Partea I

Unitate individuală, Adresa: Loc. Paulesti, Str Nicolae Iorga, Nr. 158, Et. 2, Ap. 11, Jud. Prahova, T 9 ; CC 1097

Părți comune: ACOPERIS , CASA SCARII , GHENA , ALTE SPATII

Nr crt	Nr cadastral	Suprafața construită	Suprafața utilă (mp)	Cote părți comune	Cote teren	Observații / Referințe
A1	20079-C3-U11	107	74,6	5.95	42.35	Apartament cu camere+dependinte 3

**DATE DESPRE IMOBILUL NR. 12**

Oficiul de Cadastru și Publicitate Imobiliară PRAHOVA
Biroul de Cadastru și Publicitate Imobiliară Ploiești

A. Partea I. Descrierea imobilului

Unitate individuală

Adresa: Loc. Paulesti, Str Nicolae Iorga, Nr. 158, Et. 2, Ap. 12, Jud. Prahova, T 9 ; CC 1097

Părți comune: ACOPERIS , CASA SCARII , GHENA , ALTE SPATII

Nr crt	Nr cadastral	Suprafața construită	Suprafața utilă (mp)	Cote părți comune	Cote teren	Observații / Referințe
A1	20079-C3-U12	107	75,2	5.95	42.35	Apartament cu camere+dependinte 3

B. Partea II. Proprietari și acte

Inscrieri privitoare la dreptul de proprietate și alte drepturi reale		Referințe
165843 / 28/12/2022		
Act Notarial nr. 6026, din 22/12/2022 emis de NP Tudose Maria;		
B117	Intabulare, drept de PROPRIETATEcumparare ca bun propriu, dobandit prin Conventie, cota actuala 1/1, cota initiala 1/1 1) AVRAMESCU DIANA MARIA	A1
Act Notarial nr. 6027, din 22/12/2022 emis de NP Tudose Maria;		
B118	se noteaza interdictiile de instrainare, grevare,inchiriere, dezmembrare, alipire, demolare ,construire 1) ING BANK N.V. AMSTERDAM - SUCURSALA BUCUREȘTI, CIF:6151100	A1
154918 / 07/12/2022		
Act Notarial nr. 5802, din 07/12/2022 emis de NP Tudose George Radu;		
B119	Se infiinteaza cartea funciara 20079-C3-U12 a unitatii individuale cu numarul cadastral 20079-C3-U12/Paulesti, rezultat din apartamentarea constructiei cu numarul cadastral 20079-C3 inscrisa in cartea funciara 20079-C3;	A1

C. Partea III. SARCINI

Inscrieri privind dezmembramintele dreptului de proprietate, drepturi reale de garanție și sarcini		Referințe
165843 / 28/12/2022		
Act Notarial nr. 6027, din 22/12/2022 emis de NP Tudose Maria;		
C22	Intabulare, drept de IPOTECA, Valoare:241000 LEIsi celelalte obligatii de plata aferente creditului 1) ING BANK N.V. AMSTERDAM - SUCURSALA BUCUREȘTI, CIF:6151100	A1

Anexa Nr. 1 La Partea I

Unitate individuală, Adresa: Loc. Paulesti, Str Nicolae Iorga, Nr. 158, Et. 2, Ap. 12, Jud. Prahova, T 9 ; CC 1097

Părți comune: ACOPERIS , CASA SCARII , GHENA , ALTE SPATII

Nr crt	Nr cadastral	Suprafața construită	Suprafața utilă (mp)	Cote părți comune	Cote teren	Observații / Referințe
A1	20079-C3-U12	107	75,2	5.95	42.35	Apartament cu camere+dependinte 3

**DATE DESPRE IMOBILUL NR. 13**

Oficiul de Cadastru și Publicitate Imobiliară PRAHOVA
Biroul de Cadastru și Publicitate Imobiliară Ploiești

A. Partea I. Descrierea imobilului

Unitate individuală

Adresa: Loc. Paulesti, Str Nicolae Iorga, Nr. 158, Et. 2, Ap. 13, Jud. Prahova, T 9 ; CC 1097

Părți comune: ACOPERIS , CASA SCARII , GHENA , ALTE SPATII

Nr crt	Nr cadastral	Suprafața construită	Suprafața utilă (mp)	Cote părți comune	Cote teren	Observații / Referințe
A1	20079-C3-U13	103	74,4	5.73	40.76	Apartament cu camere+dependinte 3

B. Partea II. Proprietari și acte

Inscrieri privitoare la dreptul de proprietate și alte drepturi reale	Referințe
10699 / 26/01/2023	
Act Notarial nr. 301, din 26/01/2023 emis de NP Tudose George Radu;	
B120	se noteaza interdictiile de instrainare, grevare, inchiriere, dezmembrare, alipire, demolare, construire, restructurare si amenajare 1) BRD - GROUPE SOCIETE GENERALE S.A., CIF:361579
Act Notarial nr. 300, din 26/01/2023 emis de NP Tudose George Radu;	
B121	Intabulare, drept de PROPRIETATEcumparare ca bun comun, dobandit prin Conventie, cota actuala 1/1, cota initiala 1/1 1) RUSU CRISTINA-ELENA 2) RUSU DORIAN-ANDREI
154918 / 07/12/2022	
Act Notarial nr. 5802, din 07/12/2022 emis de NP Tudose George Radu;	
B122	Se infiinteaza cartea funciara 20079-C3-U13 a unitatii individuale cu numarul cadastral 20079-C3-U13/Paulesti, rezultat din apartamentarea constructiei cu numarul cadastral 20079-C3 inscrisa in cartea funciara 20079-C3;

C. Partea III. SARCINI

Inscrieri privind dezmembramintele dreptului de proprietate, drepturi reale de garanție și sarcini	Referințe
10699 / 26/01/2023	
Act Notarial nr. 301, din 26/01/2023 emis de NP Tudose George Radu;	
C23	Intabulare, drept de IPOTECA, Valoare:350000 RONsi celelalte obligatii de plata aferente creditului 1) BRD - GROUPE SOCIETE GENERALE S.A., CIF:361579

Anexa Nr. 1 La Partea I

Unitate individuală, Adresa: Loc. Paulesti, Str Nicolae Iorga, Nr. 158, Et. 2, Ap. 13, Jud. Prahova, T 9 ; CC 1097

Părți comune: ACOPERIS , CASA SCARII , GHENA , ALTE SPATII

Nr crt	Nr cadastral	Suprafața construită	Suprafața utilă (mp)	Cote părți comune	Cote teren	Observații / Referințe
A1	20079-C3-U13	103	74,4	5.73	40.76	Apartament cu camere+dependinte 3

**DATE DESPRE IMOBILUL NR. 14**

Oficiul de Cadastru și Publicitate Imobiliară PRAHOVA
Biroul de Cadastru și Publicitate Imobiliară Ploiești

A. Partea I. Descrierea imobilului

Unitate individuală

Adresa: Loc. Paulesti, Str Nicolae Iorga, Nr. 158, Et. 2, Ap. 14, Jud. Prahova, T 9 ; CC 1097

Părți comune: ACOPERIS , CASA SCARII , GHENA , ALTE SPATII

Nr crt	Nr cadastral	Suprafața construită	Suprafața utilă (mp)	Cote părți comune	Cote teren	Observații / Referințe
A1	20079-C3-U14	81	56,5	4.5	32.06	Apartament cu camere+dependinte 2

B. Partea II. Proprietari și acte

Inscrieri privitoare la dreptul de proprietate și alte drepturi reale	Referințe
15395 / 06/02/2023	
Act Notarial nr. 404, din 02/02/2023 emis de NP Tudose Maria;	
B123	Intabulare, drept de PROPRIETATEcumparare ca bun comun, dobandit prin Conventie, cota actuala 1/1, cota initiala 1/1 1) PRIPU MARIA MAGDALENA 2) PRIPU FLORIN
154918 / 07/12/2022	
Act Notarial nr. 5802, din 07/12/2022 emis de NP Tudose George Radu;	
B124	Se infiinteaza cartea funciara 20079-C3-U14 a unitatii individuale cu numarul cadastral 20079-C3-U14/Paulesti, rezultat din apartamentarea constructiei cu numarul cadastral 20079-C3 inscrisa in cartea funciara 20079-C3;

C. Partea III. SARCINI .

Inscrieri privind dezmembramintele dreptului de proprietate, drepturi reale de garanție și sarcini	Referințe
NU SUNT	

Anexa Nr. 1 La Partea I

Unitate individuală, Adresa: Loc. Paulesti, Str Nicolae Iorga, Nr. 158, Et. 2, Ap. 14, Jud. Prahova, T 9 ; CC 1097

Părți comune: ACOPERIS , CASA SCARII , GHENA , ALTE SPATII

Nr crt	Nr cadastral	Suprafața construită	Suprafața utilă (mp)	Cote părți comune	Cote teren	Observații / Referințe
A1	20079-C3-U14	81	56,5	4.5	32.06	Apartament cu camere+dependinte 2

**DATE DESPRE IMOBILUL NR. 15**

Oficiul de Cadastru și Publicitate Imobiliară PRAHOVA
Biroul de Cadastru și Publicitate Imobiliară Ploiești

A. Partea I. Descrierea imobilului

Unitate individuală

Adresa: Loc. Paulesti, Str Nicolae Iorga, Nr. 158, Et. mansarda, Ap. 15, Jud. Prahova, T 9 ; CC 1097

Părți comune: ACOPERIS , CASA SCARII , GHENA , ALTE SPATII

Nr crt	Nr cadastral	Suprafața construită	Suprafața utilă (mp)	Cote părți comune	Cote teren	Observații / Referințe
A1	20079-C3-U15	171	124,4	9.51	67.68	Apartament cu camere+dependinte 4

B. Partea II. Proprietari și acte

Inscrieri privitoare la dreptul de proprietate și alte drepturi reale		Referințe
154918 / 07/12/2022		
Act Notarial nr. 5802, din 07/12/2022 emis de NP Tudose George Radu;		
B125	Se infiinteaza cartea funciara 20079-C3-U15 a unitatii individuale cu numarul cadastral 20079-C3-U15/Paulesti, rezultat din apartamentarea constructiei cu numarul cadastral 20079-C3 inscrisa in cartea funciara 20079-C3;	A1
64440 / 24/04/2024		
Act Notarial nr. 569, din 22/04/2024 emis de NP Poeană Alexandru Răzvan Ionuț;		
B126	Intabulare, drept de PROPRIETATEcumpărare ca bun propriu, dobandit prin Conventie, cota actuala 1/1, cota initiala 1/1 1) DOBRE ROBERT-HORIA	A1

C. Partea III. SARCINI

Inscrieri privind dezmembramintele dreptului de proprietate, drepturi reale de garanție și sarcini		Referințe
64440 / 24/04/2024		
Act Notarial nr. 569, din 22/04/2024 emis de NP Poeană Alexandru Răzvan Ionuț;		
C24	Intabulare, drept de IPOTECA LEGALA, Valoare:393088 LEI (reprezentînd prețul vanzării) 1) SC DAVIMOB CONS SRL, CIF:38942668	A1

Anexa Nr. 1 La Partea I

Unitate individuală, Adresa: Loc. Paulesti, Str Nicolae Iorga, Nr. 158, Et. mansarda, Ap. 15, Jud. Prahova, T 9 ; CC 1097

Părți comune: ACOPERIS , CASA SCARII , GHENA , ALTE SPATII

Nr crt	Nr cadastral	Suprafața construită	Suprafața utilă (mp)	Cote părți comune	Cote teren	Observații / Referințe
A1	20079-C3-U15	171	124,4	9.51	67.68	Apartament cu camere+dependinte 4

**DATE DESPRE IMOBILUL NR. 16**

Oficiul de Cadastru și Publicitate Imobiliară PRAHOVA
Biroul de Cadastru și Publicitate Imobiliară Ploiești

A. Partea I. Descrierea imobilului

Unitate individuală

Adresa: Loc. Paulești, Str Nicolae Iorga, Nr. 158, Et. mansarda, Ap. 16, Jud. Prahova, T 9 ; CC 1097

Părți comune: ACOPERIS , CASA SCARII , GHENA , ALTE SPATII

Nr crt	Nr cadastral	Suprafața construită	Suprafața utilă (mp)	Cote părți comune	Cote teren	Observații / Referințe
A1	20079-C3-U16	159	115,6	8.84	62.93	Apartament cu camere+dependinte 4

B. Partea II. Proprietari și acte

Inscrieri privitoare la dreptul de proprietate și alte drepturi reale	Referințe
154918 / 07/12/2022	
Act Notarial nr. 5802, din 07/12/2022 emis de NP Tudose George Radu;	
B127	Se infiinteaza cartea funciara 20079-C3-U16 a unitatii individuale cu numarul cadastral 20079-C3-U16/Paulesti, rezultat din apartamentarea constructiei cu numarul cadastral 20079-C3 inscrisa in cartea funciara 20079-C3;
	A1
98270 / 01/07/2024	
Act Notarial nr. 1446, din 28/06/2024 emis de NP Dobre Stelorian Daniel (contract de ipoteca imobiliara ; act notarial nr 27 din 28.06.2024, emis de NP Dobre Stelorian Daniel);	
B128	se notează interdicția de grevare cu sarcini și/sau servituți
	A1
	1) ALPHA BANK ROMÂNIA S.A., CIF:5062063
Act Notarial nr. 1442, din 28/06/2024 emis de NP Dobre Stelorian Daniel (contract de vanzare cumparare);	
B129	Intabulare, drept de PROPRIETATEcumpărare ca bun propriu, dobandit prin Conventie, cota actuala 1/2, cota initiala 1/2
	A1
	1) TOEA ALEXANDRU
B130	Intabulare, drept de PROPRIETATEcumpărare ca bun propriu, dobandit prin Conventie, cota actuala 1/2, cota initiala 1/2
	A1
	1) CHIRIȚĂ ANA-GABRIELA

C. Partea III. SARCINI

Inscrieri privind dezmembramintele dreptului de proprietate, drepturi reale de garanție și sarcini	Referințe
98270 / 01/07/2024	
Act Notarial nr. 1446, din 28/06/2024 emis de NP Dobre Stelorian Daniel (contract de ipoteca imobiliara ; act notarial nr 27 din 28.06.2024, emis de NP Dobre Stelorian Daniel);	
C25	Intabulare, drept de IPOTECA, Valoare:487726 LEIși celelalte obligații de plată aferente creditului
	A1
	1) ALPHA BANK ROMÂNIA S.A., CIF:5062063

Anexa Nr. 1 La Partea I

Unitate individuală, Adresa: Loc. Paulesti, Str Nicolae Iorga, Nr. 158, Et. mansarda, Ap. 16, Jud. Prahova, T 9 ; CC 1097

Părți comune: ACOPERIS , CASA SCARII , GHENA , ALTE SPATII

Nr crt	Nr cadastral	Suprafața construită	Suprafața utilă (mp)	Cote părți comune	Cote teren	Observații / Referințe
A1	20079-C3-U16	159	115,6	8.84	62.93	Apartament cu camere+dependinte 4

**DATE DESPRE IMOBILUL NR. 3103**

Oficiul de Cadastru și Publicitate Imobiliară PRAHOVA
Biroul de Cadastru și Publicitate Imobiliară Ploiești

A. Partea I. Descrierea imobilului

TEREN Extravilan

Adresa: Jud. Prahova

Nr. Crt	Nr cadastral Nr. topografic	Suprafața* (mp)	Observații / Referințe
A1		16.389	Sector cadastral:6 Teren neimprejmuit;

B. Partea II. Proprietari și acte

Inscrieri privitoare la dreptul de proprietate și alte drepturi reale		Referințe
/		
Act Normativ nr. 1705, din 29/11/2006 emis de GUVERNUL ROMANIEI;		
B1	Intabulare, drept de PROPRIETATE, dobandit prin Lege, cota actuala 1/1, cota initiala 1/1 1) STATUL ROMAN , CIF:9999999999999, Domeniu public	A1
B2	Intabulare, drept de ADMINISTRARE, dobandit prin Lege, cota actuala 1/1, cota initiala 1/1 1) REGIA NATIONALA A PADURILOR ROMSILVA DIRECTIA SILVICA PRAHOVA OCOLUL SILVIC PLOIESTI , CIF:14356750	A1

C. Partea III. SARCINI .

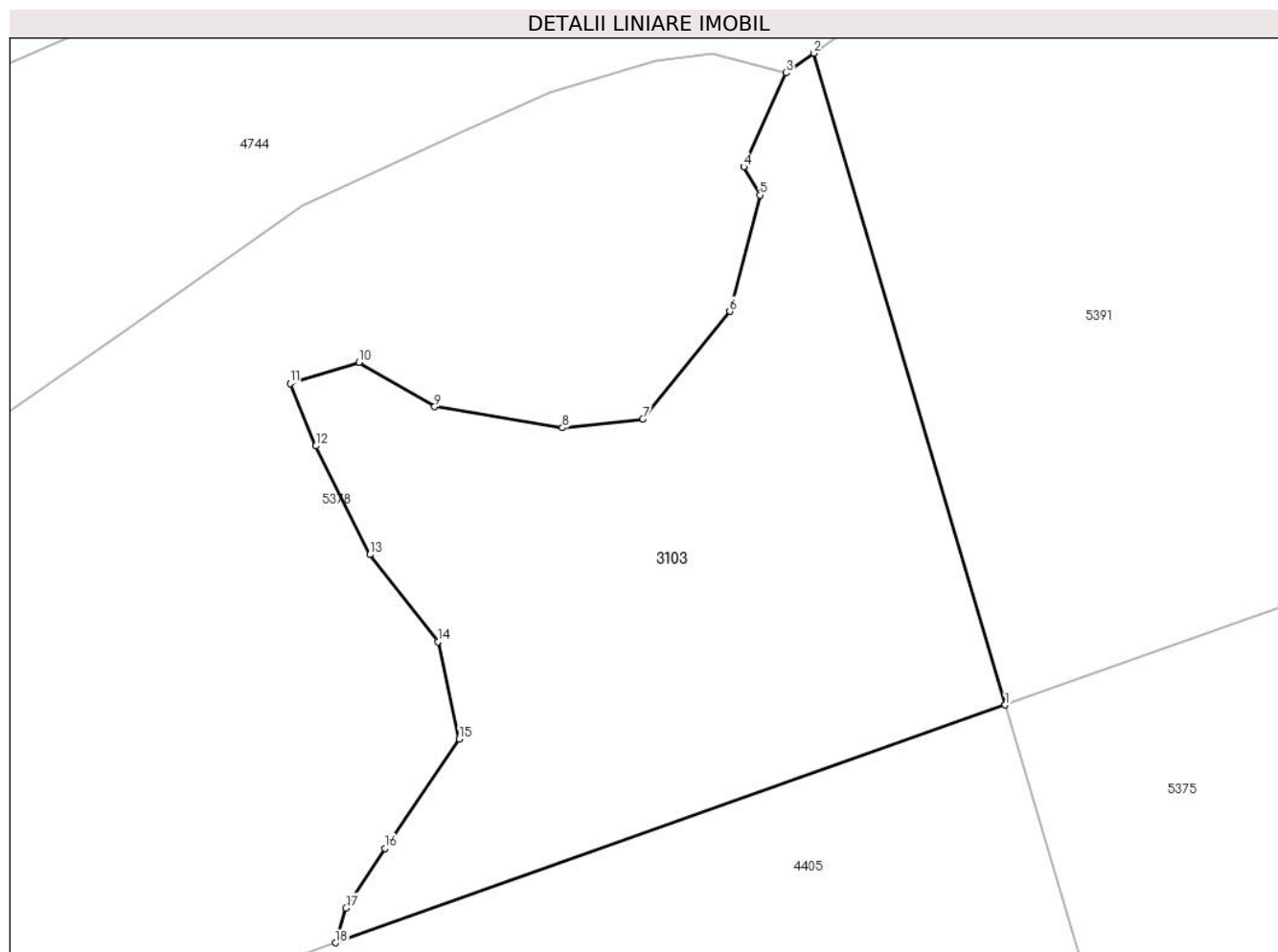
Inscrieri privind dezmembramintele dreptului de proprietate, drepturi reale de garanție și sarcini	Referințe
NU SUNT	

Anexa Nr. 1 La Partea I

Teren

Nr cadastral	Suprafața (mp)*	Observații / Referințe
	16.389	

* Suprafața este determinată în planul de proiecție Stereo 70.



Date referitoare la teren

Crt	Categorie folosință	Intravilan	Suprafața (mp)	Tarla	Parcelă	Nr. topo	Observații / Referințe
1	padure	NU	16.389	UP 3	95N	-	

Lungime Segmente

1) Valorile lungimilor segmentelor sunt obținute din proiecție în plan.

Punct început	X / Y	Punct sfârșit	X / Y	Lungime segment (** (m)
1	577.145,5 394.220,799	2	577.099,442 394.377,316	163.153
2	577.099,442 394.377,316	3	577.092,861 394.372,629	8.079
3	577.092,861 394.372,629	4	577.082,679 394.350,022	24.794
4	577.082,679 394.350,022	5	577.086,542 394.343,29	7.762
5	577.086,542 394.343,29	6	577.079,32 394.315,31	28.897

Punct început	X / Y	Punct sfârșit	X / Y	Lungime segment (** (m)
6	577.079,32 394.315,31	7	577.058,363 394.289,496	33.25
7	577.058,363 394.289,496	8	577.039,088 394.287,373	19.392
8	577.039,088 394.287,373	9	577.008,38 394.292,445	31.124
9	577.008,38 394.292,445	10	576.990,21 394.303,114	21.071
10	576.990,21 394.303,114	11	576.973,649 394.298,023	17.326
11	576.973,649 394.298,023	12	576.979,819 394.282,985	16.255
12	576.979,819 394.282,985	13	576.992,82 394.256,918	29.129
13	576.992,82 394.256,918	14	577.009,145 394.236,002	26.533
14	577.009,145 394.236,002	15	577.014,314 394.212,618	23.948
15	577.014,314 394.212,618	16	576.996,434 394.186,397	31.737
16	576.996,434 394.186,397	17	576.987,076 394.172,06	17.121
17	576.987,076 394.172,06	18	576.984,563 394.163,704	8.726
18	576.984,563 394.163,704	1	577.145,5 394.220,799	170.765

** Lungimile segmentelor sunt determinate în planul de proiecție Stereo 70 și sunt rotunjite la 1 milimetru.

*** Distanța dintre puncte este formată din segmente cumulate ce sunt mai mici decât valoarea 1 milimetru.

**DATE DESPRE IMOBILUL NR. 3104**

Oficiul de Cadastru și Publicitate Imobiliară PRAHOVA
Biroul de Cadastru și Publicitate Imobiliară Ploiești

A. Partea I. Descrierea imobilului

TEREN Extravilan

Adresa: Jud. Prahova

Nr. Crt	Nr cadastral Nr. topografic	Suprafața* (mp)	Observații / Referințe
A1		3.235	Sector cadastral:23 Teren neimprejmut;

B. Partea II. Proprietari și acte

Inscrieri privitoare la dreptul de proprietate și alte drepturi reale		Referințe
/		
Act Normativ nr. 7, din 13/03/1996 emis de PARLAMENTUL ROMANIEI;		
B1	Inscrierea posesiei, drept de PROPRIETATE, dobandit prin Lege, cota actuala 1/1, cota initiala 1/1 1) NEIDENTIFICAT NEIDENTIFICAT	A1
Act Normativ nr. 7, din 13/03/1996 emis de PARLAMENTUL ROMANIEI (art.13 alin.14);		
B2	Se noteaza mentiunea de proprietar neidentificat, rezerva comisiei locale de fond funciar.	A1

C. Partea III. SARCINI .

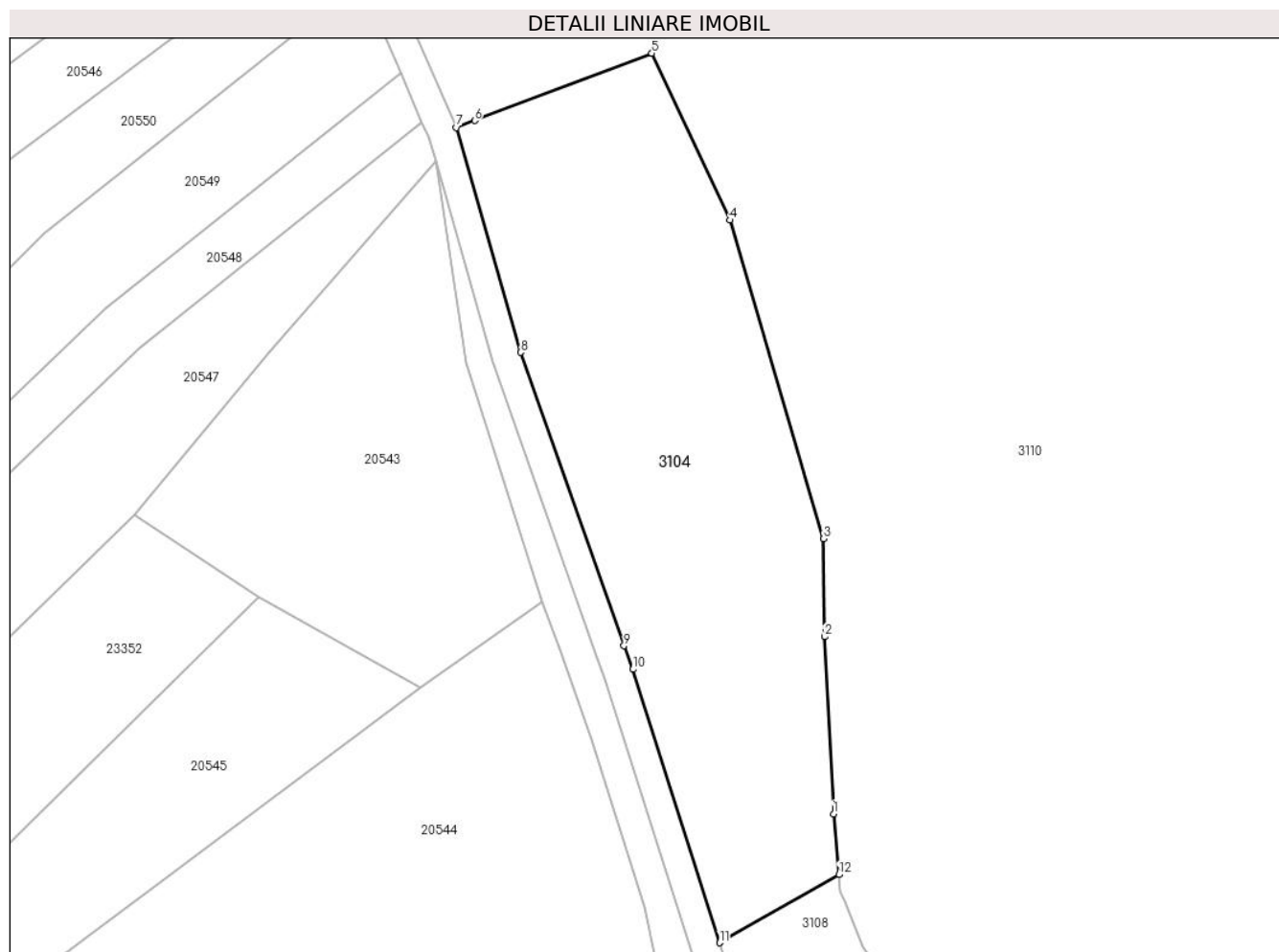
Inscrieri privind dezmembramintele dreptului de proprietate, drepturi reale de garanție și sarcini	Referințe
NU SUNT	

Anexa Nr. 1 La Partea I

Teren

Nr cadastral	Suprafața (mp)*	Observații / Referințe
	3.235	

* Suprafața este determinată în planul de proiecție Stereo 70.



Date referitoare la teren

Crt	Categorie folosință	Intravilan	Suprafața (mp)	Tarla	Parcelă	Nr. topo	Observații / Referințe
1	livada	NU	3.235	5	474	-	

Lungime Segmente

1) Valorile lungimilor segmentelor sunt obținute din proiecție în plan.

Punct început	X / Y	Punct sfârșit	X / Y	Lungime segment (** (m)
1	578.002,277 390.638,366	2	578.001,024 390.662,393	24.06
2	578.001,024 390.662,393	3	578.000,91 390.675,692	13.299
3	578.000,91 390.675,692	4	577.988,238 390.718,887	45.015
4	577.988,238 390.718,887	5	577.977,604 390.741,533	25.018
5	577.977,604 390.741,533	6	577.953,55 390.732,395	25.731

Punct început	X / Y	Punct sfârșit	X / Y	Lungime segment (** (m)
6	577.953,55 390.732,395	7	577.951,076 390.731,455	2.647
7	577.951,076 390.731,455	8	577.959,809 390.700,958	31.723
8	577.959,809 390.700,958	9	577.973,811 390.661,173	42.177
9	577.973,811 390.661,173	10	577.975,031 390.657,978	3.42
10	577.975,031 390.657,978	11	577.986,782 390.620,886	38.909
11	577.986,782 390.620,886	12	578.003,002 390.630,126	18.667
12	578.003,002 390.630,126	1	578.002,277 390.638,366	8.272

** Lungimile segmentelor sunt determinate în planul de proiecție Stereo 70 și sunt rotunjite la 1 milimetru.

*** Distanța dintre puncte este formată din segmente cumulate ce sunt mai mici decât valoarea 1 milimetru.

**DATE DESPRE IMOBILUL NR. 3105**

Oficiul de Cadastru și Publicitate Imobiliară PRAHOVA
Biroul de Cadastru și Publicitate Imobiliară Ploiești

A. Partea I. Descrierea imobilului

TEREN Extravilan

Adresa: Jud. Prahova

Nr. Crt	Nr cadastral Nr. topografic	Suprafața* (mp)	Observații / Referințe
A1		3.250	Sector cadastral:23 Teren neimprejmit;

B. Partea II. Proprietari și acte

Inscrieri privitoare la dreptul de proprietate și alte drepturi reale		Referințe
/		
Act Administrativ nr. 46396, din 26/09/1996 emis de CJSDPAT PRAHOVA;		
B1	Intabulare, drept de PROPRIETATE, dobandit prin Reconstituire, cota actuala 1/1, cota initiala 1/1 1) GEORGESCU PETRE-MIRCEA 2) GEORGESCU MIHAI-ION 3) GEORGESCU FLORIN-ANTONIE	A1

C. Partea III. SARCINI .

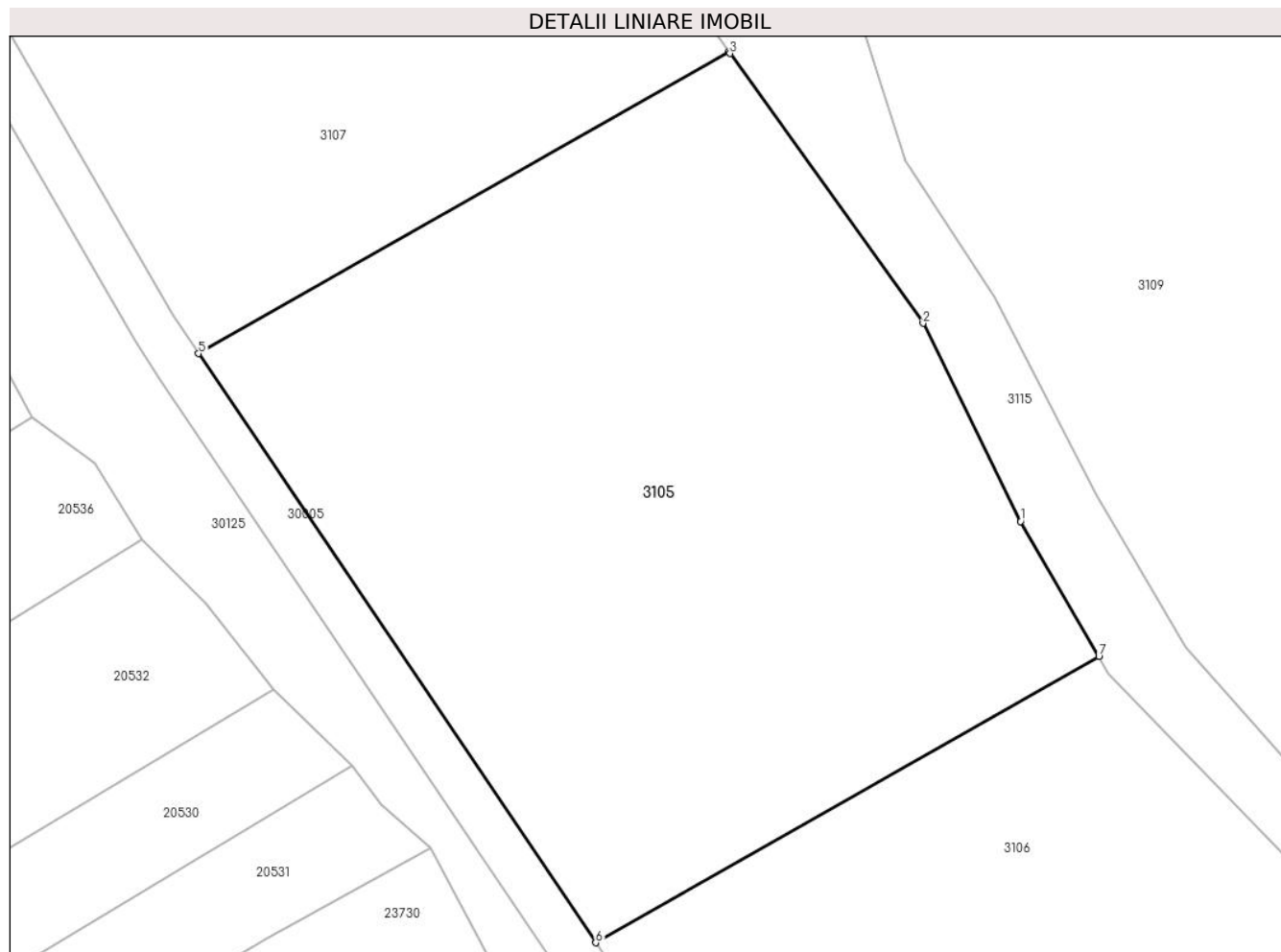
Inscrieri privind dezmembramintele dreptului de proprietate, drepturi reale de garanție și sarcini	Referințe
NU SUNT	

Anexa Nr. 1 La Partea I

Teren

Nr cadastral	Suprafața (mp)*	Observații / Referințe
	3.250	

* Suprafața este determinată în planul de proiecție Stereo 70.



Date referitoare la teren

Crt	Categorie folosință	Intravilan	Suprafața (mp)	Tarla	Parcelă	Nr. topo	Observații / Referințe
1	livada	NU	3.250	5	474	-	

Lungime Segmente

1) Valorile lungimilor segmentelor sunt obținute din proiecție în plan.

Punct început	X / Y	Punct sfârșit	X / Y	Lungime segment (** (m)
1	578.131,52 390.452,356	2	578.123,02 390.469,605	19.23
2	578.123,02 390.469,605	3	578.106,222 390.493,076	28.863
3	578.106,222 390.493,076	4	578.106,084 390.493,269	0.237
4	578.106,084 390.493,269	5	578.059,904 390.466,962	53.147
5	578.059,904 390.466,962	6	578.094,498 390.415,697	61.845

Punct început	X / Y	Punct sfârșit	X / Y	Lungime segment (** (m)
6	578.094,498 390.415,697	7	578.138,342 390.440,622	50.434
7	578.138,342 390.440,622	1	578.131,52 390.452,356	13.573

** Lungimile segmentelor sunt determinate în planul de proiecție Stereo 70 și sunt rotunjite la 1 milimetru.

*** Distanța dintre puncte este formată din segmente cumulate ce sunt mai mici decât valoarea 1 milimetru.

**DATE DESPRE IMOBILUL NR. 3106**

Oficiul de Cadastru și Publicitate Imobiliară PRAHOVA
Biroul de Cadastru și Publicitate Imobiliară Ploiești

A. Partea I. Descrierea imobilului

TEREN Extravilan

Nr. CF vechi:1112
Nr. cadastral vechi:1328

Adresa: Jud. Prahova

Nr. Crt	Nr cadastral Nr. topografic	Suprafața* (mp)	Observații / Referințe
A1	26353	3.250	Sector cadastral:23 Teren neimprejmuit;

B. Partea II. Proprietari și acte

Inscrieri privitoare la dreptul de proprietate și alte drepturi reale		Referințe
21740 / 08/12/2004		
Act Notarial nr. 3887/2004, din 01/01/2004 emis de BNP.MEIROSU MIHAI GABRIEL (Act de partaj voluntar aut.3062/2004 emis de BNP.Meirosu Mihai Gabriel);		
B1	Intabulare, drept de PROPRIETATEpartaj+cumparare, dobandit prin Conventie, cota actuala 1/1, cota initiala 1/1 1) CIOPONEA PETRE CATALIN 2) CIOPONEA EMMA-MIOARA <i>OBSERVATII: (provenita din conversia CF 1112)</i>	A1
7607 / 29/01/2015		
Act Normativ nr. 17, din 07/03/2014 emis de PARLAMENTUL ROMANIEI;		
B2	se noteaza faptul ca imobilul se afla sub incidenta Legii nr.17/2014	A1

C. Partea III. SARCINI .

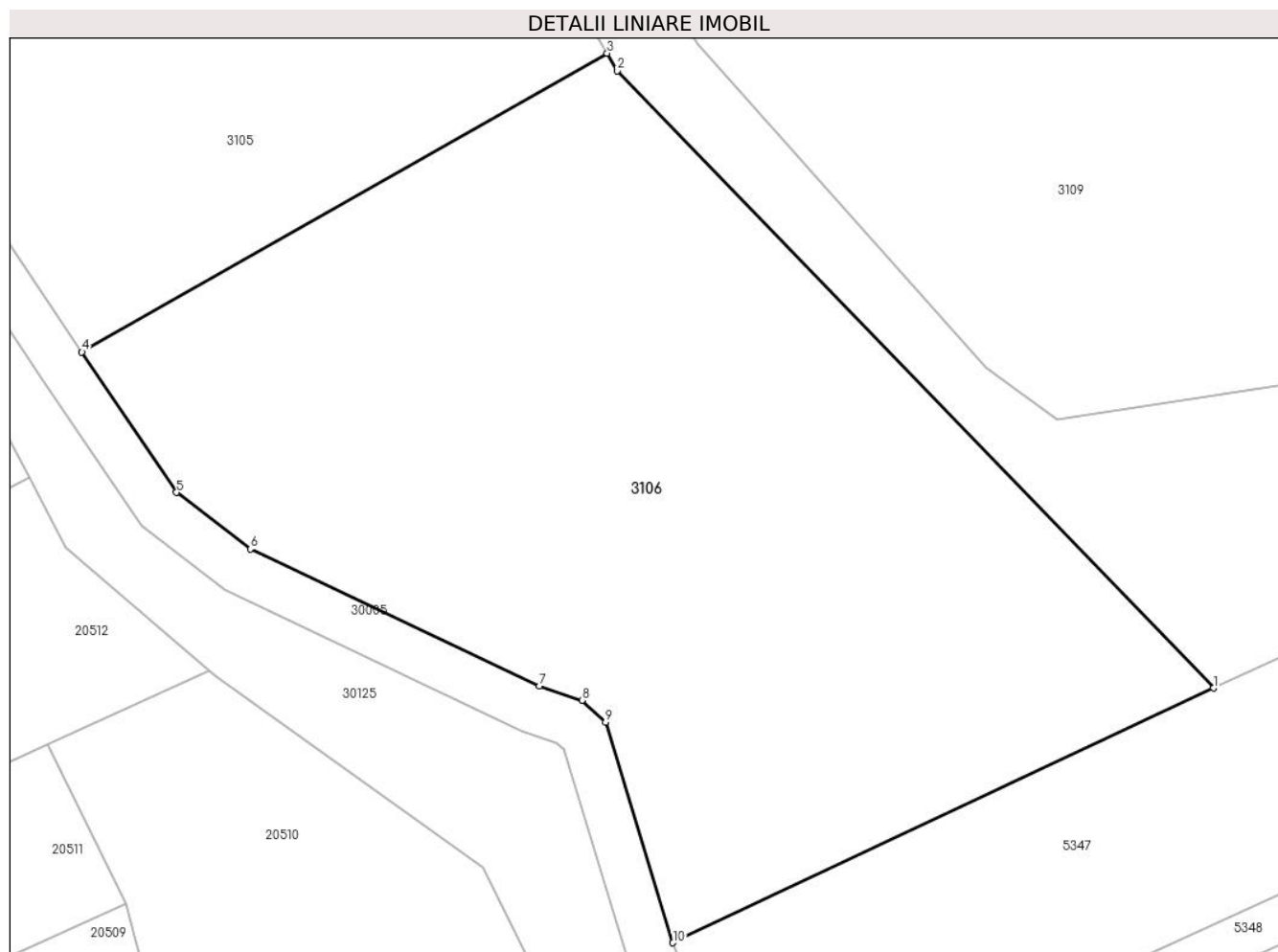
Inscrieri privind dezmembramintele dreptului de proprietate, drepturi reale de garanție și sarcini	Referințe
NU SUNT	

Anexa Nr. 1 La Partea I

Teren

Nr cadastral	Suprafața (mp)*	Observații / Referințe
26353	3.250	

* Suprafața este determinată în planul de proiecție Stereo 70.



Date referitoare la teren

Crt	Categorie folosință	Intra vilan	Suprafața (mp)	Tarla	Parcelă	Nr. topo	Observații / Referințe
1	livada	NU	3.250	5	474	-	

Lungime Segmente

1) Valorile lungimilor segmentelor sunt obținute din proiecție în plan.

Punct început	X / Y	Punct sfârșit	X / Y	Lungime segment (** (m)
1	578.188,957 390.387,663	2	578.139,195 390.439,155	71.608
2	578.139,195 390.439,155	3	578.138,342 390.440,622	1.697
3	578.138,342 390.440,622	4	578.094,498 390.415,697	50.434
4	578.094,498 390.415,697	5	578.102,399 390.403,988	14.125
5	578.102,399 390.403,988	6	578.108,56 390.399,276	7.756

Punct început	X / Y	Punct sfârșit	X / Y	Lungime segment (** (m)
6	578.108,56 390.399,276	7	578.132,675 390.387,828	26.694
7	578.132,675 390.387,828	8	578.136,244 390.386,648	3.759
8	578.136,244 390.386,648	9	578.138,219 390.384,829	2.685
9	578.138,219 390.384,829	10	578.143,837 390.366,423	19.244
10	578.143,837 390.366,423	1	578.188,957 390.387,663	49.869

** Lungimile segmentelor sunt determinate în planul de proiecție Stereo 70 și sunt rotunjite la 1 milimetru.

*** Distanța dintre puncte este formată din segmente cumulate ce sunt mai mici decât valoarea 1 milimetru.

**DATE DESPRE IMOBILUL NR. 3107**

Oficiul de Cadastru și Publicitate Imobiliară PRAHOVA
Biroul de Cadastru și Publicitate Imobiliară Ploiești

A. Partea I. Descrierea imobilului

TEREN Extravilan

Nr. CF vechi:1537

Nr. cadastral vechi:1330/2

Adresa: Jud. Prahova

Nr. Crt	Nr cadastral Nr. topografic	Suprafața* (mp)	Observații / Referințe
A1	26235	3.300	Sector cadastral:23 Teren neimprejmuit;

B. Partea II. Proprietari și acte

Inscrieri privitoare la dreptul de proprietate și alte drepturi reale		Referințe
1319 / 20/01/2006		
Act Notarial nr. 430/2006, din 01/01/2006 emis de BNP.SANDU AURELIAN VIOREL;		
B1	Intabulare, drept de PROPRIETATE, dobandit prin Conventie, cota actuala 1/1, cota initiala 1/1 1) SERBANESCU ALINA GABRIELA <i>OBSERVATIIL: (provenita din conversia CF 1537)</i>	A1
7611 / 29/01/2015		
Act Normativ nr. 17, din 07/03/2014 emis de PARLAMENTUL ROMANIEI;		
B2	se noteaza faptul ca imobilul se afla sub incidenta Legii nr. 17/2014	A1

C. Partea III. SARCINI .

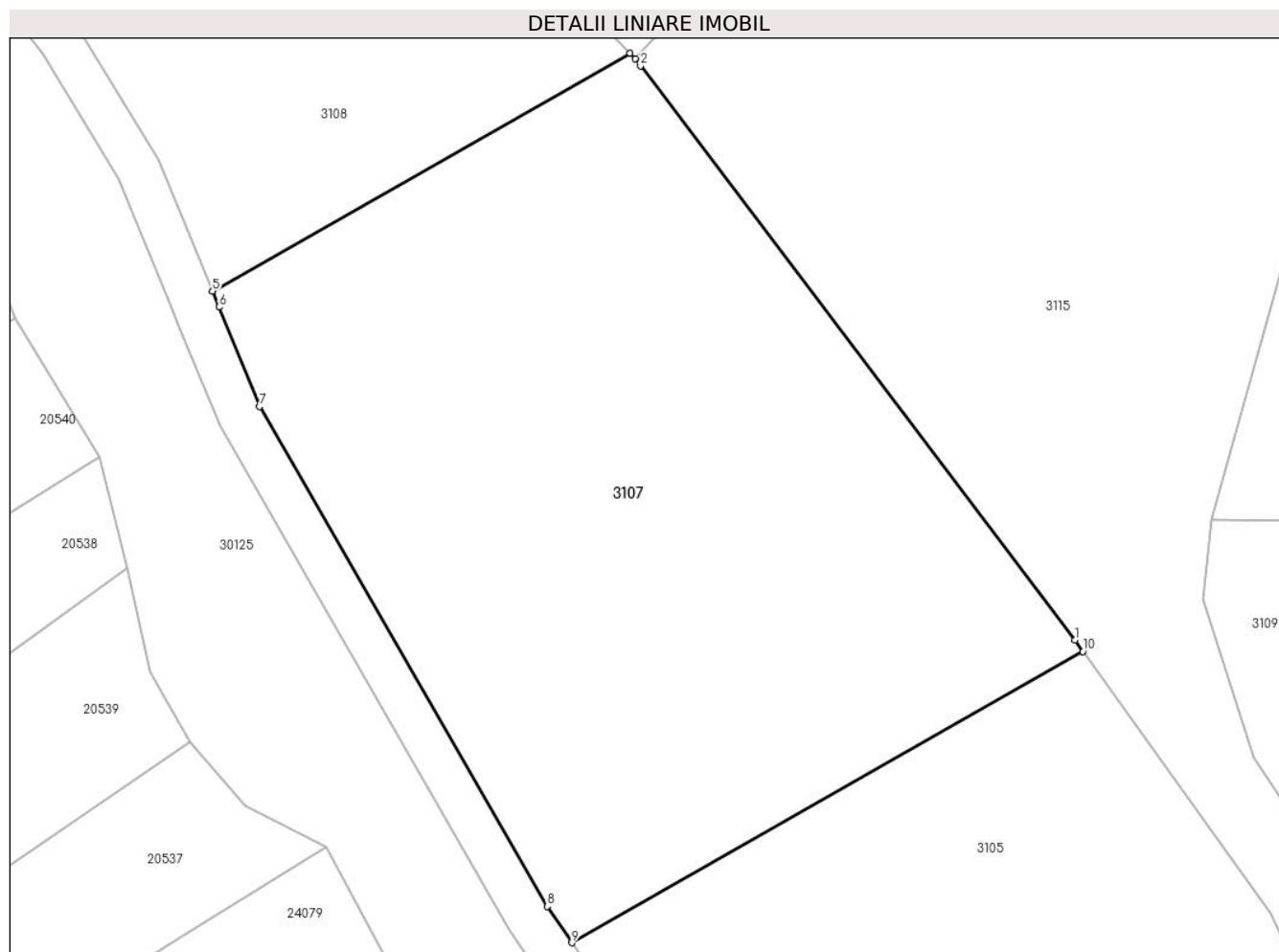
Inscrieri privind dezmembramintele dreptului de proprietate, drepturi reale de garanție și sarcini	Referințe
NU SUNT	

Anexa Nr. 1 La Partea I

Teren

Nr cadastral	Suprafața (mp)*	Observații / Referințe
26235	3.300	

* Suprafața este determinată în planul de proiecție Stereo 70.



Date referitoare la teren

Crt	Categorie folosință	Intra vilan	Suprafața (mp)	Tarla	Parcelă	Nr. topo	Observații / Referințe
1	livada	NU	3.163	5	474	-	
2	livada	NU	137	5	474	-	

Lungime Segmente

1) Valorile lungimilor segmentelor sunt obținute din proiecție în plan.

Punct început	X / Y	Punct sfârșit	X / Y	Lungime segment (** (m)
1	578.105,348 390.494,297	2	578.066,117 390.546,163	65.032
2	578.066,117 390.546,163	3	578.065,636 390.546,798	0.797
3	578.065,636 390.546,798	4	578.065,161 390.547,292	0.685
4	578.065,161 390.547,292	5	578.027,436 390.525,801	43.417

Punct început	X / Y	Punct sfârșit	X / Y	Lungime segment (** (m)
5	578.027,436 390.525,801	6	578.028,022 390.524,36	1.556
6	578.028,022 390.524,36	7	578.031,668 390.515,391	9.682
7	578.031,668 390.515,391	8	578.057,689 390.470,245	52.108
8	578.057,689 390.470,245	9	578.059,904 390.466,962	3.96
9	578.059,904 390.466,962	10	578.106,084 390.493,269	53.147
10	578.106,084 390.493,269	1	578.105,348 390.494,297	1.264

** Lungimile segmentelor sunt determinate în planul de proiecție Stereo 70 și sunt rotunjite la 1 milimetru.

*** Distanța dintre puncte este formată din segmente cumulate ce sunt mai mici decât valoarea 1 milimetru.

**DATE DESPRE IMOBILUL NR. 3108**

Oficiul de Cadastru și Publicitate Imobiliară PRAHOVA
Biroul de Cadastru și Publicitate Imobiliară Ploiești

A. Partea I. Descrierea imobilului

TEREN Extravilan

Nr. CF vechi:1670

Nr. cadastral vechi:1330/1

Adresa: Jud. Prahova

Nr. Crt	Nr cadastral Nr. topografic	Suprafața* (mp)	Observații / Referințe
A1	26178	3.300	Sector cadastral:23 Teren neimprejmuit;

B. Partea II. Proprietari și acte

Inscrieri privitoare la dreptul de proprietate și alte drepturi reale		Referințe
1320 / 20/01/2006		
Act Notarial nr. 435/2006, din 01/01/2006 emis de BNP.SANDU AURELIAN VIOREL;		
B1	Intabulare, drept de PROPRIETATEcumparare ca bun comun, dobandit prin Conventie, cota actuala 1/1, cota initiala 1/1 1) CIOPONEA EMMA MIOARA 2) CIOPONEA PETRE CATALIN <i>OBSERVATII: (provenita din conversia CF 1670)</i>	A1
7610 / 29/01/2015		
Act Normativ nr. 17, din 07/03/2014 emis de PARLAMENTUL ROMANIEI;		
B2	se noteaza faptul ca imobilul se afla sub incidenta Legii nr.17/2014	A1

C. Partea III. SARCINI .

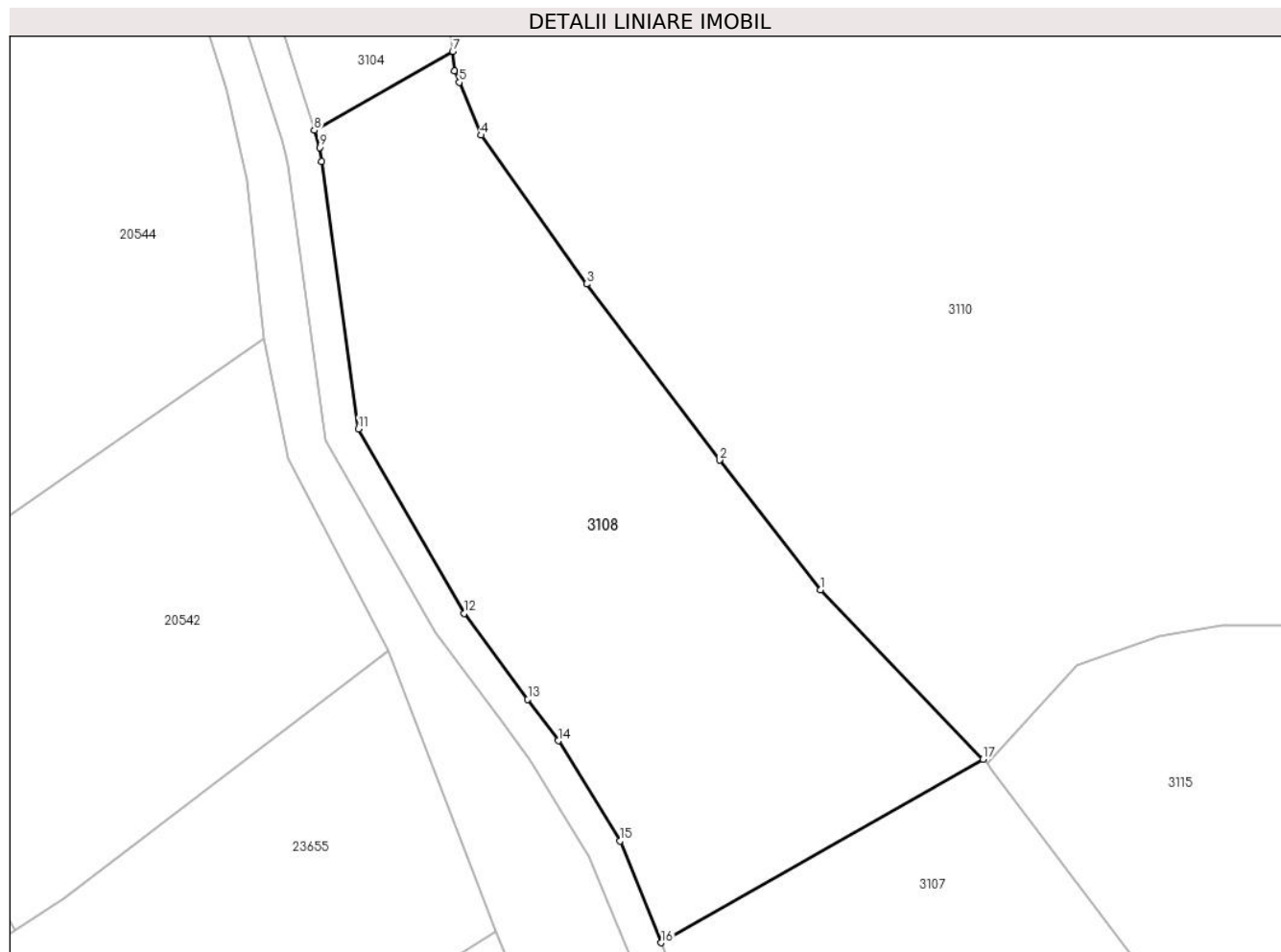
Inscrieri privind dezmembramintele dreptului de proprietate, drepturi reale de garanție și sarcini	Referințe
NU SUNT	

Anexa Nr. 1 La Partea I

Teren

Nr cadastral	Suprafața (mp)*	Observații / Referințe
26178	3.300	

* Suprafața este determinată în planul de proiecție Stereo 70.



Date referitoare la teren

Crt	Categorie folosință	Intra vilan	Suprafața (mp)	Tarla	Parcelă	Nr. topo	Observații / Referințe
1	livada	NU	2.879	5	474	-	
2	livada	NU	421	5	474	-	

Lungime Segmente

1) Valorile lungimilor segmentelor sunt obținute din proiecție în plan.

Punct început	X / Y	Punct sfârșit	X / Y	Lungime segment (** (m)
1	578.046,114 390.567,108	2	578.034,288 390.582,297	19.25
2	578.034,288 390.582,297	3	578.018,706 390.602,905	25.836
3	578.018,706 390.602,905	4	578.006,339 390.620,325	21.363
4	578.006,339 390.620,325	5	578.003,767 390.626,489	6.679

Punct început	X / Y	Punct sfârșit	X / Y	Lungime segment (** (m)
5	578.003,767 390.626,489	6	578.003,203 390.627,842	1.466
6	578.003,203 390.627,842	7	578.003,002 390.630,126	2.293
7	578.003,002 390.630,126	8	577.986,782 390.620,886	18.667
8	577.986,782 390.620,886	9	577.987,415 390.618,889	2.095
9	577.987,415 390.618,889	10	577.987,64 390.617,259	1.645
10	577.987,64 390.617,259	11	577.991,958 390.585,953	31.602
11	577.991,958 390.585,953	12	578.004,354 390.564,347	24.909
12	578.004,354 390.564,347	13	578.011,807 390.554,274	12.53
13	578.011,807 390.554,274	14	578.015,376 390.549,451	6.0
14	578.015,376 390.549,451	15	578.022,594 390.537,71	13.782
15	578.022,594 390.537,71	16	578.027,436 390.525,801	12.856
16	578.027,436 390.525,801	17	578.065,161 390.547,292	43.417
17	578.065,161 390.547,292	1	578.046,114 390.567,108	27.486

** Lungimile segmentelor sunt determinate în planul de proiecție Stereo 70 și sunt rotunjite la 1 milimetru.

*** Distanța dintre puncte este formată din segmente cumulate ce sunt mai mici decât valoarea 1 milimetru.

**DATE DESPRE IMOBILUL NR. 3109**

Oficiul de Cadastru și Publicitate Imobiliară PRAHOVA
Biroul de Cadastru și Publicitate Imobiliară Ploiești

A. Partea I. Descrierea imobilului

TEREN Extravilan

Adresa: Jud. Prahova

Nr. Crt	Nr cadastral Nr. topografic	Suprafața* (mp)	Observații / Referințe
A1		7.228	Sector cadastral:23 Teren neimprejmut;

B. Partea II. Proprietari și acte

Inscrieri privitoare la dreptul de proprietate și alte drepturi reale		Referințe
/		
Act Normativ nr. 7, din 13/03/1996 emis de PARLAMENTUL ROMANIEI;		
B1	Inscrierea posesiei, drept de PROPRIETATE, dobandit prin Lege, cota actuala 1/1, cota initiala 1/1 1) NEIDENTIFICAT NEIDENTIFICAT	A1
Act Normativ nr. 7, din 13/03/1996 emis de PARLAMENTUL ROMANIEI (art.13 alin.14);		
B2	Se noteaza mentiunea de proprietar neidentificat, rezerva comisiei locale de fond funciar.	A1

C. Partea III. SARCINI .

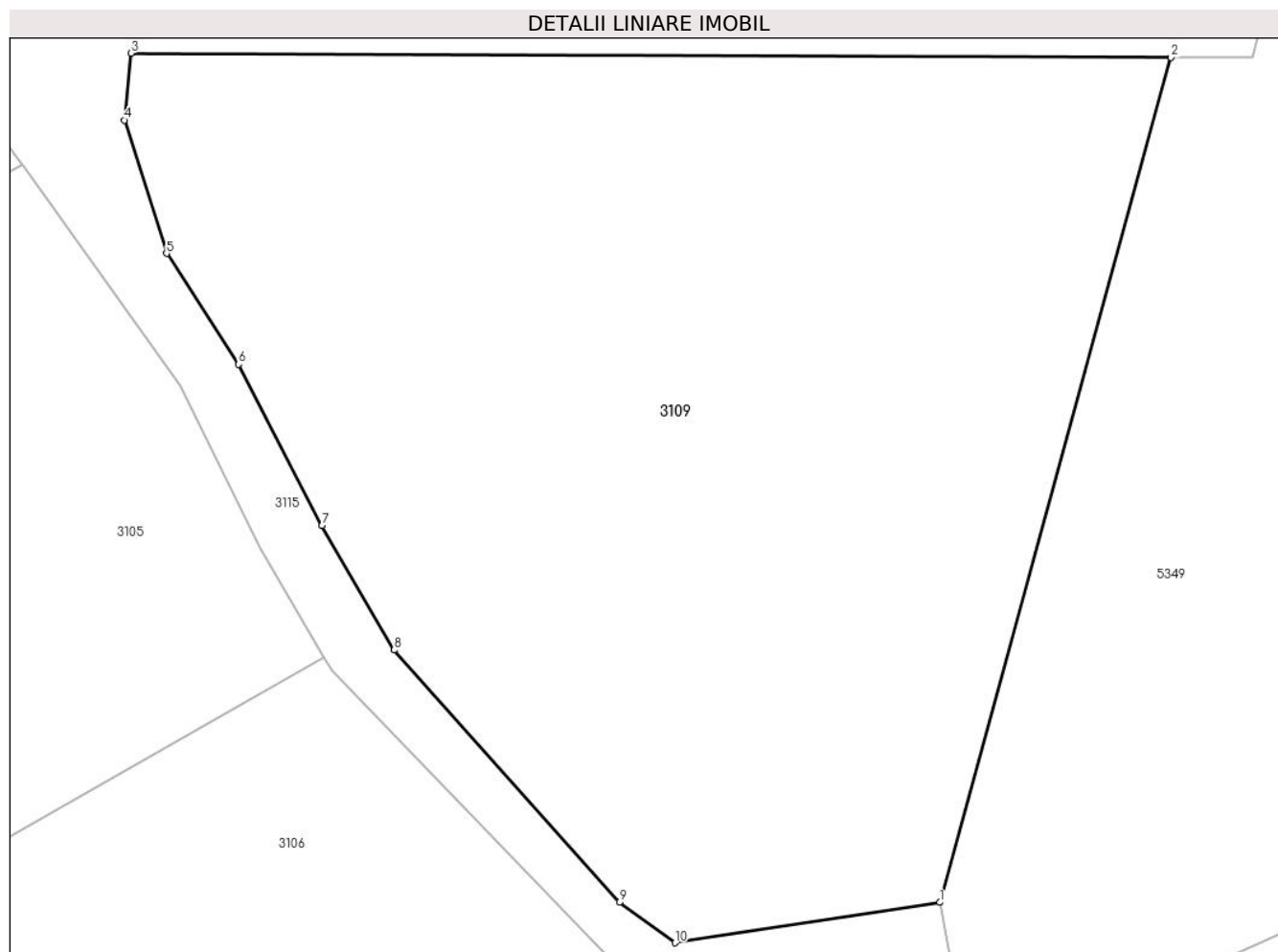
Inscrieri privind dezmembramintele dreptului de proprietate, drepturi reale de garanție și sarcini	Referințe
NU SUNT	

Anexa Nr. 1 La Partea I

Teren

Nr cadastral	Suprafața (mp)*	Observații / Referințe
	7.228	

* Suprafața este determinată în planul de proiecție Stereo 70.



Date referitoare la teren

Crt	Categorie folosință	Intravilan	Suprafața (mp)	Tarla	Parcelă	Nr. topo	Observații / Referințe
1	padure	NU	7.228	5	462	-	

Lungime Segmente

1) Valorile lungimilor segmentelor sunt obținute din proiecție în plan.

Punct început	X / Y	Punct sfârșit	X / Y	Lungime segment (** (m)
1	578.204,186 390.414,41	2	578.228,905 390.504,675	93.588
2	578.228,905 390.504,675	3	578.117,724 390.505,122	111.182
3	578.117,724 390.505,122	4	578.117,01 390.497,983	7.175
4	578.117,01 390.497,983	5	578.121,52 390.483,737	14.943
5	578.121,52 390.483,737	6	578.129,245 390.471,904	14.131

Punct început	X / Y	Punct sfârșit	X / Y	Lungime segment (** (m)
6	578.129,245 390.471,904	7	578.138,139 390.454,655	19.407
7	578.138,139 390.454,655	8	578.145,86 390.441,376	15.361
8	578.145,86 390.441,376	9	578.169,936 390.414,417	36.145
9	578.169,936 390.414,417	10	578.175,906 390.410,099	7.368
10	578.175,906 390.410,099	1	578.204,186 390.414,41	28.607

** Lungimile segmentelor sunt determinate în planul de proiecție Stereo 70 și sunt rotunjite la 1 milimetru.

*** Distanța dintre puncte este formată din segmente cumulate ce sunt mai mici decât valoarea 1 milimetru.

**DATE DESPRE IMOBILUL NR. 3110**

Oficiul de Cadastru și Publicitate Imobiliară PRAHOVA
Biroul de Cadastru și Publicitate Imobiliară Ploiești

A. Partea I. Descrierea imobilului

TEREN Extravilan

Adresa: Jud. Prahova

Nr. Crt	Nr cadastral Nr. topografic	Suprafața* (mp)	Observații / Referințe
A1		100.000	Sector cadastral:23 Teren neimprejmuit;

B. Partea II. Proprietari și acte

Inscrieri privitoare la dreptul de proprietate și alte drepturi reale		Referințe
/		
Act Administrativ nr. 60, din 23/12/2002 emis de CJSDPAT PRAHOVA;		
B1	Intabulare, drept de PROPRIETATE, dobandit prin Constituire, cota actuala 1/1, cota initiala 1/1 1) PETRESCU BOGDAN 2) PETRESCU CEZAR FLORIAN	A1

C. Partea III. SARCINI .

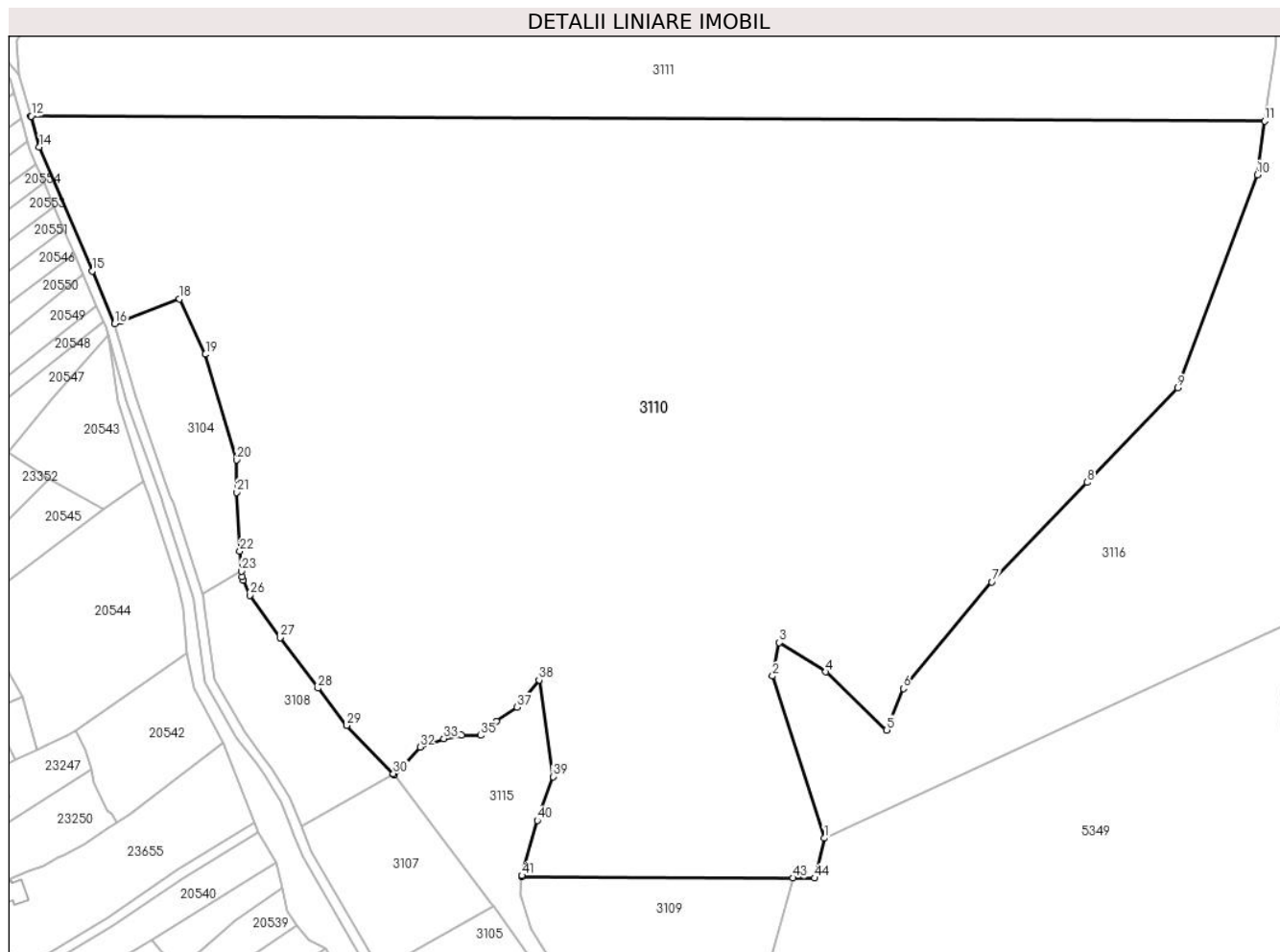
Inscrieri privind dezmembramintele dreptului de proprietate, drepturi reale de garanție și sarcini	Referințe
NU SUNT	

Anexa Nr. 1 La Partea I

Teren

Nr cadastral	Suprafața (mp)*	Observații / Referințe
	100.000	

* Suprafața este determinată în planul de proiecție Stereo 70.



Date referitoare la teren

Crt	Categorie folosință	Intravilan	Suprafața (mp)	Tarla	Parcelă	Nr. topo	Observații / Referințe
1	padure	NU	99.865	5	462/10; 462/11	-	
2	padure	NU	135	5	-	-	

Lungime Segmente

1) Valorile lungimilor segmentelor sunt obținute din proiecție în plan.

Punct început	X / Y	Punct sfârșit	X / Y	Lungime segment	Punct început	X / Y	Punct sfârșit	X / Y	Lungime segment	Punct început	X / Y	Punct sfârșit	X / Y	Lungime segment
1	578.241,676 390.520,949	2	578.220,478 390.587,268	69.624	2	578.220,478 390.587,268	3	578.223,262 390.600,947	13.959	3	578.223,262 390.600,947	4	578.242,289 390.588,982	22.476
4	578.242,289 390.588,982	5	578.267,22 390.565,176	34.471	5	578.267,22 390.565,176	6	578.274,112 390.582,12	18.292	6	578.274,112 390.582,12	7	578.310,239 390.625,759	56.653
7	578.310,239 390.625,759	8	578.349,39 390.666,475	56.485	8	578.349,39 390.666,475	9	578.386,463 390.705,151	53.575	9	578.386,463 390.705,151	10	578.418,989 390.792,329	93.048
10	578.418,989 390.792,329	11	578.422,046 390.814,292	22.175	11	578.422,046 390.814,292	12	577.916,827 390.816,323	505.23	12	577.916,827 390.816,323	13	577.916,63 390.816,323	0.197
13	577.916,63 390.816,323	14	577.920,221 390.803,761	13.065	14	577.920,221 390.803,761	15	577.941,808 390.752,927	55.228	15	577.941,808 390.752,927	16	577.951,076 390.731,455	23.387

Punct început	X / Y	Punct sfârșit	X / Y	Lungime segment	Punct început	X / Y	Punct sfârșit	X / Y	Lungime segment	Punct început	X / Y	Punct sfârșit	X / Y	Lungime segment
16	577.951,076 390.731,455	17	577.953,55 390.732,395	2.647	17	577.953,55 390.732,395	18	577.977,604 390.741,533	25.731	18	577.977,604 390.741,533	19	577.988,238 390.718,887	25.018
19	577.988,238 390.718,887	20	578.000,91 390.675,692	45.015	20	578.000,91 390.675,692	21	578.001,024 390.662,393	13.299	21	578.001,024 390.662,393	22	578.002,277 390.638,366	24.06
22	578.002,277 390.638,366	23	578.003,002 390.630,126	8.272	23	578.003,002 390.630,126	24	578.003,203 390.627,842	2.293	24	578.003,203 390.627,842	25	578.003,767 390.626,489	1.466
25	578.003,767 390.626,489	26	578.006,339 390.620,325	6.679	26	578.006,339 390.620,325	27	578.018,706 390.602,905	21.363	27	578.018,706 390.602,905	28	578.034,288 390.582,297	25.836
28	578.034,288 390.582,297	29	578.046,114 390.567,108	19.25	29	578.046,114 390.567,108	30	578.065,161 390.547,292	27.486	30	578.065,161 390.547,292	31	578.065,636 390.546,798	0.685
31	578.065,636 390.546,798	32	578.076,086 390.558,274	15.521	32	578.076,086 390.558,274	33	578.085,844 390.561,703	10.343	33	578.085,844 390.561,703	34	578.093,092 390.562,982	7.36
34	578.093,092 390.562,982	35	578.100,856 390.562,982	7.764	35	578.100,856 390.562,982	36	578.107,281 390.568,871	8.716	36	578.107,281 390.568,871	37	578.115,848 390.574,492	10.246
37	578.115,848 390.574,492	38	578.124,864 390.585,669	14.36	38	578.124,864 390.585,669	39	578.130,572 390.546,119	39.96	39	578.130,572 390.546,119	40	578.124,147 390.528,184	19.051
40	578.124,147 390.528,184	41	578.117,798 390.505,649	23.412	41	578.117,798 390.505,649	42	578.117,724 390.505,122	0.532	42	578.117,724 390.505,122	43	578.228,905 390.504,675	111.182
43	578.228,905 390.504,675	44	578.237,668 390.504,64	8.763	44	578.237,668 390.504,64	1	578.241,676 390.520,949	16.794					

** Lungimile segmentelor sunt determinate în planul de proiecție Stereo 70 și sunt rotunjite la 1 milimetru.

*** Distanța dintre puncte este formată din segmente cumulate ce sunt mai mici decât valoarea 1 milimetru.

**DATE DESPRE IMOBILUL NR. 3111**

Oficiul de Cadastru și Publicitate Imobiliară PRAHOVA
Biroul de Cadastru și Publicitate Imobiliară Ploiești

A. Partea I. Descrierea imobilului

TEREN Extravilan

Adresa: Jud. Prahova

Nr. Crt	Nr cadastral Nr. topografic	Suprafața* (mp)	Observații / Referințe
A1	30414	90.000	Sector cadastral:23 Teren neimprejmuit;

B. Partea II. Proprietari și acte

Inscrieri privitoare la dreptul de proprietate și alte drepturi reale		Referințe
81911 / 25/08/2020		
Act Notarial nr. 3394, din 25/08/2020 emis de NP Ivan Constantin;		
B4	Intabulare, drept de PROPRIETATEcumparare ca bun comun, dobandit prin Conventie, cota actuala 1/1, cota initiala 1/1 1) VASILE STELIAN 2) VASILE CLAUDIA - ALINA	A1
B5	se noteaza faptul ca imobilul face parte din patrimoniul de afectatiune al Persoanei Fizice Autorizate ' Vasile S.Stelian ' Activitati Agricole	A1

C. Partea III. SARCINI .

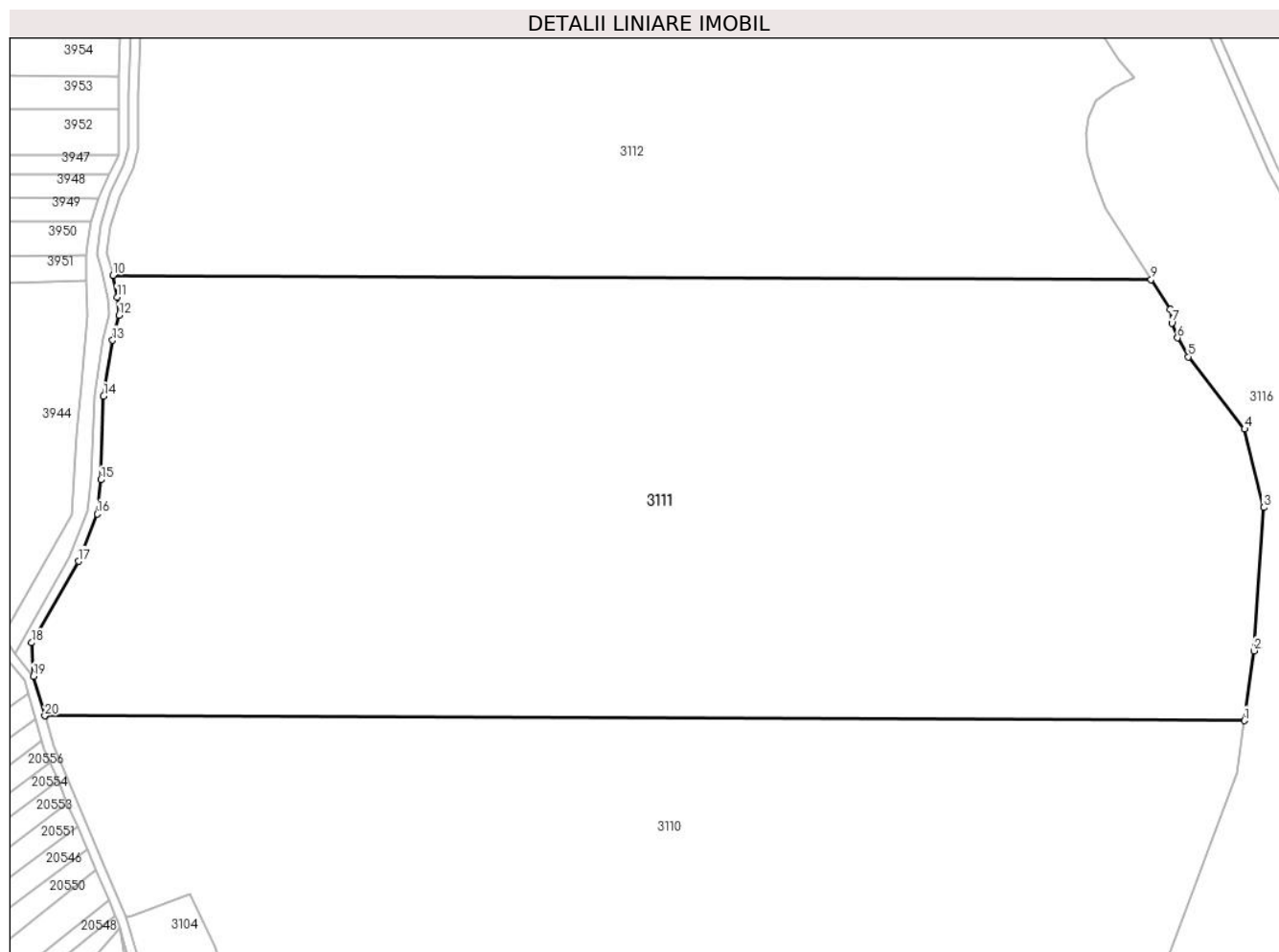
Inscrieri privind dezmembramintele dreptului de proprietate, drepturi reale de garanție și sarcini	Referințe
NU SUNT	

Anexa Nr. 1 La Partea I

Teren

Nr cadastral	Suprafața (mp)*	Observații / Referințe
30414	90.000	

* Suprafața este determinată în planul de proiecție Stereo 70.



Date referitoare la teren

Crt	Categorie folosință	Intra vilan	Suprafața (mp)	Tarla	Parcelă	Nr. topo	Observații / Referințe
1	padure	NU	90.000	5	462/9	-	

Lungime Segmente

1) Valorile lungimilor segmentelor sunt obținute din proiecție în plan.

Punct început	X / Y	Punct sfârșit	X / Y	Lungime segment (** (m)
1	578.422,046 390.814,292	2	578.426,144 390.843,726	29.718
3	578.430,216 390.904,086	4	578.422,172 390.937,121	34.0
5	578.398,429 390.967,55	6	578.393,86 390.975,499	9.169
7	578.391,495 390.981,748	8	578.390,853 390.987,568	5.855
9	578.382,803 391.000,088	10	577.945,33 391.001,847	437.477

Punct început	X / Y	Punct sfârșit	X / Y	Lungime segment (** (m)
2	578.426,144 390.843,726	3	578.430,216 390.904,086	60.497
4	578.422,172 390.937,121	5	578.398,429 390.967,55	38.596
6	578.393,86 390.975,499	7	578.391,495 390.981,748	6.682
8	578.390,853 390.987,568	9	578.382,803 391.000,088	14.885
10	577.945,33 391.001,847	11	577.947,064 390.992,662	9.347

Punct început	X / Y	Punct sfârșit	X / Y	Lungime segment (** (m)
11	577.947,064 390.992,662	12	577.947,928 390.985,012	7.699
13	577.945,17 390.974,444	14	577.941,412 390.950,94	23.803
15	577.940,213 390.915,757	16	577.938,722 390.901,32	14.514
17	577.930,763 390.881,391	18	577.911,065 390.847,101	39.545
19	577.911,864 390.832,997	20	577.916,63 390.816,323	17.342
21	577.916,827 390.816,323	1	578.422,046 390.814,292	505.223

Punct început	X / Y	Punct sfârșit	X / Y	Lungime segment (** (m)
12	577.947,928 390.985,012	13	577.945,17 390.974,444	10.922
14	577.941,412 390.950,94	15	577.940,213 390.915,757	35.203
16	577.938,722 390.901,32	17	577.930,763 390.881,391	21.46
18	577.911,065 390.847,101	19	577.911,864 390.832,997	14.127
20	577.916,63 390.816,323	21	577.916,827 390.816,323	0.197

** Lungimile segmentelor sunt determinate în planul de proiecție Stereo 70 și sunt rotunjite la 1 milimetru.

*** Distanța dintre puncte este formată din segmente cumulate ce sunt mai mici decât valoarea 1 milimetru.

**DATE DESPRE IMOBILUL NR. 3112**

Oficiul de Cadastru și Publicitate Imobiliară PRAHOVA
Biroul de Cadastru și Publicitate Imobiliară Ploiești

A. Partea I. Descrierea imobilului

TEREN Extravilan

Adresa: Jud. Prahova

Nr. Crt	Nr cadastral Nr. topografic	Suprafața* (mp)	Observații / Referințe
A1		90.000	Sector cadastral:23 Teren neimprejmuit;

B. Partea II. Proprietari și acte

Inscrieri privitoare la dreptul de proprietate și alte drepturi reale		Referințe
/		
Act Administrativ nr. 98, din 17/12/2002 emis de CJSDPAT PRAHOVA;		
B1	Intabulare, drept de PROPRIETATE, dobandit prin Constituire, cota actuala 1/1, cota initiala 1/1 1) GEORGESCU RODRIC ANTON 2) GEORGESCU GABRIEL STELIAN	A1

C. Partea III. SARCINI .

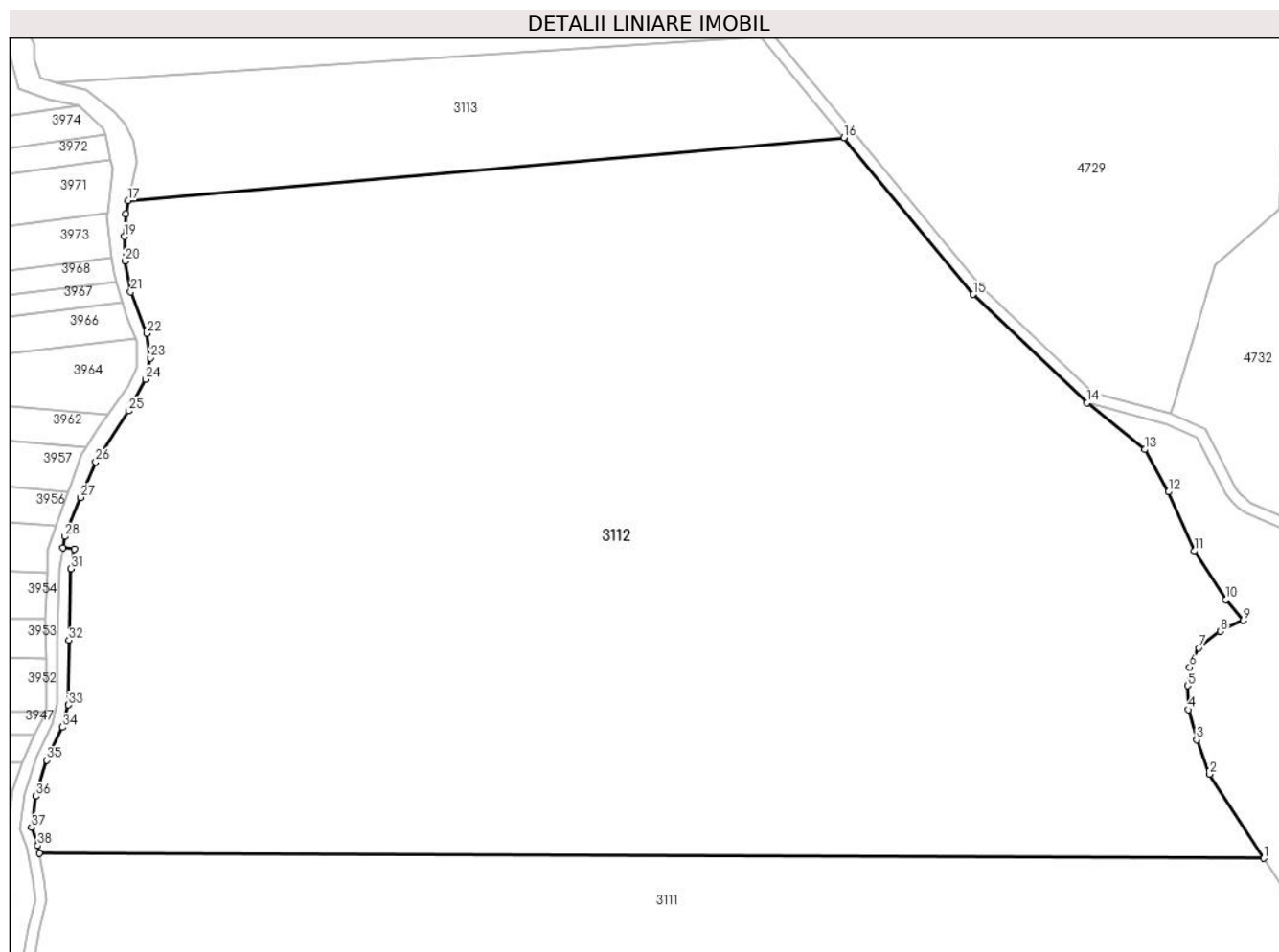
Inscrieri privind dezmembramintele dreptului de proprietate, drepturi reale de garanție și sarcini	Referințe
NU SUNT	

Anexa Nr. 1 La Partea I

Teren

Nr cadastral	Suprafața (mp)*	Observații / Referințe
	90.000	

* Suprafața este determinată în planul de proiecție Stereo 70.



Date referitoare la teren

Crt	Categorie folosință	Intra vilan	Suprafața (mp)	Tarla	Parcelă	Nr. topo	Observații / Referințe
1	padure	NU	90.000	5	462/8	-	

Lungime Segmente

1) Valorile lungimilor segmentelor sunt obținute din proiecție în plan.

Punct început	X / Y	Punct sfârșit	X / Y	Lungime segment (** (m)
1	578.382,803 391.000,088	2	578.363,461 391.030,171	35.765
3	578.358,81 391.042,464	4	578.355,959 391.053,191	11.099
5	578.355,61 391.061,735	6	578.356,379 391.068,358	6.667
7	578.359,628 391.075,279	8	578.367,298 391.081,135	9.65
9	578.375,579 391.085,011	10	578.369,271 391.092,42	9.731

Punct început	X / Y	Punct sfârșit	X / Y	Lungime segment (** (m)
2	578.363,461 391.030,171	3	578.358,81 391.042,464	13.143
4	578.355,959 391.053,191	5	578.355,61 391.061,735	8.551
6	578.356,379 391.068,358	7	578.359,628 391.075,279	7.646
8	578.367,298 391.081,135	9	578.375,579 391.085,011	9.143
10	578.369,271 391.092,42	11	578.358,09 391.109,838	20.698

Punct început	X / Y	Punct sfârșit	X / Y	Lungime segment (** (m))
11	578.358,09 391.109,838	12	578.348,756 391.130,901	23.039
13	578.340,257 391.146,011	14	578.319,763 391.162,737	26.453
15	578.279,007 391.201,408	16	578.232,822 391.257,39	72.574
17	577.977,181 391.234,919	18	577.976,182 391.230,254	4.771
19	577.975,746 391.222,073	20	577.975,964 391.213,346	8.73
21	577.978,038 391.202,329	22	577.983,724 391.187,439	15.939
23	577.985,034 391.178,713	24	577.983,288 391.171,077	7.833
25	577.977,284 391.159,841	26	577.965,489 391.141,569	21.748
27	577.960,141 391.128,915	28	577.954,465 391.114,952	15.073
29	577.953,843 391.111,014	30	577.957,829 391.110,61	4.006
31	577.956,708 391.103,512	32	577.955,953 391.077,963	25.56
33	577.955,841 391.054,827	34	577.953,642 391.046,891	8.235
35	577.948,054 391.035,066	36	577.944,192 391.022,337	13.302
37	577.942,615 391.011,103	38	577.944,802 391.004,646	6.817
39	577.945,33 391.001,847	1	578.382,803 391.000,088	437.477

Punct început	X / Y	Punct sfârșit	X / Y	Lungime segment (** (m))
12	578.348,756 391.130,901	13	578.340,257 391.146,011	17.336
14	578.319,763 391.162,737	15	578.279,007 391.201,408	56.183
16	578.232,822 391.257,39	17	577.977,181 391.234,919	256.627
18	577.976,182 391.230,254	19	577.975,746 391.222,073	8.193
20	577.975,964 391.213,346	21	577.978,038 391.202,329	11.211
22	577.983,724 391.187,439	23	577.985,034 391.178,713	8.824
24	577.983,288 391.171,077	25	577.977,284 391.159,841	12.74
26	577.965,489 391.141,569	27	577.960,141 391.128,915	13.738
28	577.954,465 391.114,952	29	577.953,843 391.111,014	3.987
30	577.957,829 391.110,61	31	577.956,708 391.103,512	7.186
32	577.955,953 391.077,963	33	577.955,841 391.054,827	23.136
34	577.953,642 391.046,891	35	577.948,054 391.035,066	13.079
36	577.944,192 391.022,337	37	577.942,615 391.011,103	11.344
38	577.944,802 391.004,646	39	577.945,33 391.001,847	2.848

** Lungimile segmentelor sunt determinate în planul de proiecție Stereo 70 și sunt rotunjite la 1 milimetru.

*** Distanța dintre puncte este formată din segmente cumulate ce sunt mai mici decât valoarea 1 milimetru.

**DATE DESPRE IMOBILUL NR. 3113**

Oficiul de Cadastru și Publicitate Imobiliară PRAHOVA
Biroul de Cadastru și Publicitate Imobiliară Ploiești

A. Partea I. Descrierea imobilului

TEREN Extravilan

Adresa: Jud. Prahova

Nr. Crt	Nr cadastral Nr. topografic	Suprafața* (mp)	Observații / Referințe
A1		10.000	Sector cadastral:23 Teren neimprejmuit;

B. Partea II. Proprietari și acte

Inscrieri privitoare la dreptul de proprietate și alte drepturi reale		Referințe
/		
Act Administrativ nr. 67, din 17/12/2002 emis de CJSDPAT PRAHOVA;		
B1	Intabulare, drept de PROPRIETATE, dobandit prin Constituire, cota actuala 1/1, cota initiala 1/1 1) RADU ELENA	A1

C. Partea III. SARCINI .

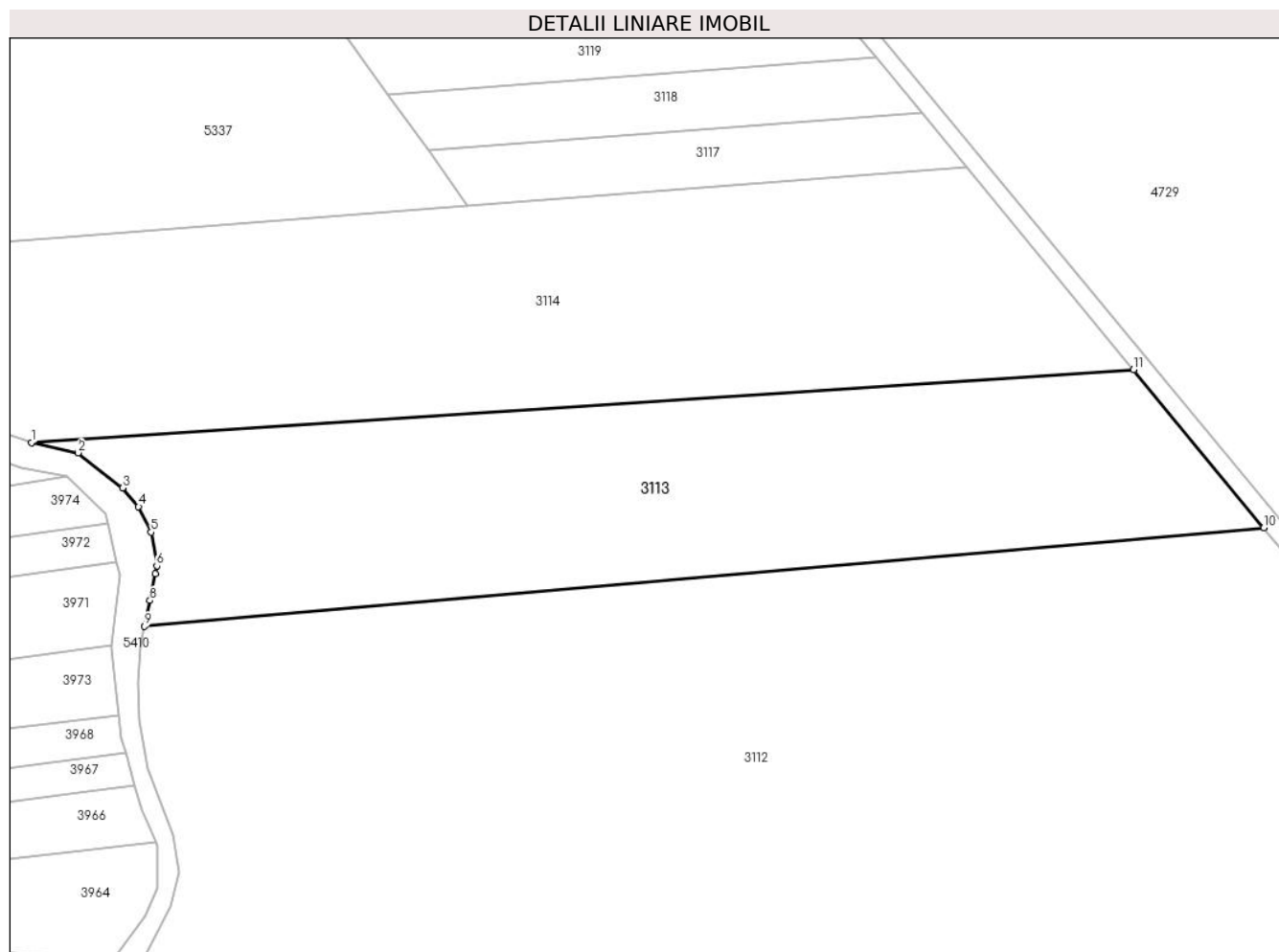
Inscrieri privind dezmembramintele dreptului de proprietate, drepturi reale de garanție și sarcini	Referințe
NU SUNT	

Anexa Nr. 1 La Partea I

Teren

Nr cadastral	Suprafața (mp)*	Observații / Referințe
	10.000	

* Suprafața este determinată în planul de proiecție Stereo 70.



Date referitoare la teren

Crt	Categorie folosință	Intravilan	Suprafața (mp)	Tarla	Parcelă	Nr. topo	Observații / Referințe
1	padure	NU	10.000	5	462/7	-	

Lungime Segmente

1) Valorile lungimilor segmentelor sunt obținute din proiecție în plan.

Punct început	X / Y	Punct sfârșit	X / Y	Lungime segment (** (m)
1	577.951,415 391.276,856	2	577.962,052 391.274,491	10.897
2	577.962,052 391.274,491	3	577.972,224 391.266,508	12.931
3	577.972,224 391.266,508	4	577.975,842 391.262,21	5.618
4	577.975,842 391.262,21	5	577.978,71 391.256,41	6.47
5	577.978,71 391.256,41	6	577.980,007 391.248,701	7.817

Punct început	X / Y	Punct sfârșit	X / Y	Lungime segment (** (m)
6	577.980,007 391.248,701	7	577.979,655 391.246,93	1.806
7	577.979,655 391.246,93	8	577.978,437 391.240,786	6.264
8	577.978,437 391.240,786	9	577.977,181 391.234,919	6.0
9	577.977,181 391.234,919	10	578.232,822 391.257,39	256.627
10	578.232,822 391.257,39	11	578.203,067 391.293,457	46.757
11	578.203,067 391.293,457	1	577.951,415 391.276,856	252.199

** Lungimile segmentelor sunt determinate în planul de proiecție Stereo 70 și sunt rotunjite la 1 milimetru.

*** Distanța dintre puncte este formată din segmente cumulate ce sunt mai mici decât valoarea 1 milimetru.

**DATE DESPRE IMOBILUL NR. 3114**

Oficiul de Cadastru și Publicitate Imobiliară PRAHOVA
Biroul de Cadastru și Publicitate Imobiliară Ploiești

A. Partea I. Descrierea imobilului

TEREN Extravilan

Adresa: Jud. Prahova

Nr. Crt	Nr cadastral Nr. topografic	Suprafața* (mp)	Observații / Referințe
A1		11.740	Sector cadastral:23 Teren neimprejmuit;

B. Partea II. Proprietari și acte

Inscrieri privitoare la dreptul de proprietate și alte drepturi reale		Referințe
/		
Act Administrativ nr. 63, din 23/12/2002 emis de CJSDPAT PRAHOVA;		
B1	Intabulare, drept de PROPRIETATE, dobandit prin Constituire, cota actuala 1/1, cota initiala 1/1	A1
	1) IOAN DOINA MICHAELA 2) LUCA VIORICA MARIA	

C. Partea III. SARCINI .

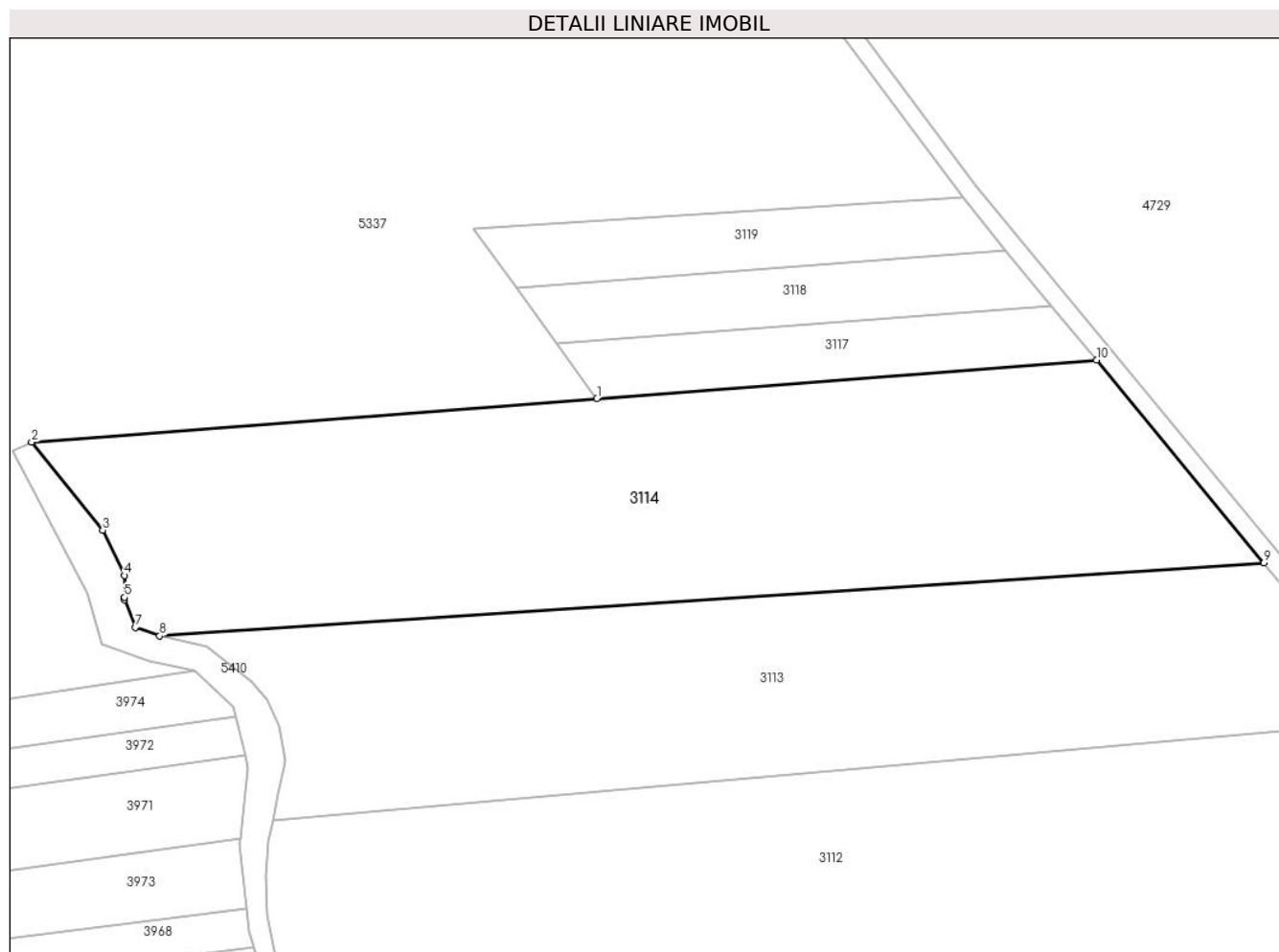
Inscrieri privind dezmembramintele dreptului de proprietate, drepturi reale de garanție și sarcini	Referințe
NU SUNT	

Anexa Nr. 1 La Partea I

Teren

Nr cadastral	Suprafața (mp)*	Observații / Referințe
	11.740	

* Suprafața este determinată în planul de proiecție Stereo 70.



Date referitoare la teren

Crt	Categorie folosință	Intravilan	Suprafața (mp)	Tarla	Parcelă	Nr. topo	Observații / Referințe
1	padure	NU	11.740	5	462/6	-	

Lungime Segmente

1) Valorile lungimilor segmentelor sunt obținute din proiecție în plan.

Punct început	X / Y	Punct sfârșit	X / Y	Lungime segment (** (m)
1	578.051,064 391.330,905	2	577.922,212 391.320,991	129.233
2	577.922,212 391.320,991	3	577.938,409 391.300,94	25.776
3	577.938,409 391.300,94	4	577.943,387 391.290,634	11.445
4	577.943,387 391.290,634	5	577.943,387 391.285,616	5.018
5	577.943,387 391.285,616	6	577.943,387 391.285,053	0.563

Punct început	X / Y	Punct sfârșit	X / Y	Lungime segment (** (m)
6	577.943,387 391.285,053	7	577.945,83 391.278,775	6.737
7	577.945,83 391.278,775	8	577.951,415 391.276,856	5.905
8	577.951,415 391.276,856	9	578.203,067 391.293,457	252.199
9	578.203,067 391.293,457	10	578.164,943 391.339,667	59.907
10	578.164,943 391.339,667	1	578.051,064 391.330,905	114.216

** Lungimile segmentelor sunt determinate în planul de proiecție Stereo 70 și sunt rotunjite la 1 milimetru.

*** Distanța dintre puncte este formată din segmente cumulate ce sunt mai mici decât valoarea 1 milimetru.

**DATE DESPRE IMOBILUL NR. 3115**

Oficiul de Cadastru și Publicitate Imobiliară PRAHOVA
Biroul de Cadastru și Publicitate Imobiliară Ploiești

A. Partea I. Descrierea imobilului

TEREN Extravilan

Adresa: Jud. Prahova

Nr. Crt	Nr cadastral Nr. topografic	Suprafața* (mp)	Observații / Referințe
A1		4.433	Sector cadastral:23 Teren neimprejmuit;

B. Partea II. Proprietari și acte

Inscrieri privitoare la dreptul de proprietate și alte drepturi reale		Referințe
/		
Act Normativ nr. 7, din 13/03/1996 emis de PARLAMENTUL ROMANIEI;		
B1	Inscrierea posesiei, drept de PROPRIETATE, dobandit prin Lege, cota actuala 1/1, cota initiala 1/1 1) NEIDENTIFICAT NEIDENTIFICAT	A1
Act Normativ nr. 7, din 13/03/1996 emis de PARLAMENTUL ROMANIEI (art.13 alin.14);		
B2	Se noteaza mentiunea de proprietar neidentificat, rezerva comisiei locale de fond funciar.	A1

C. Partea III. SARCINI .

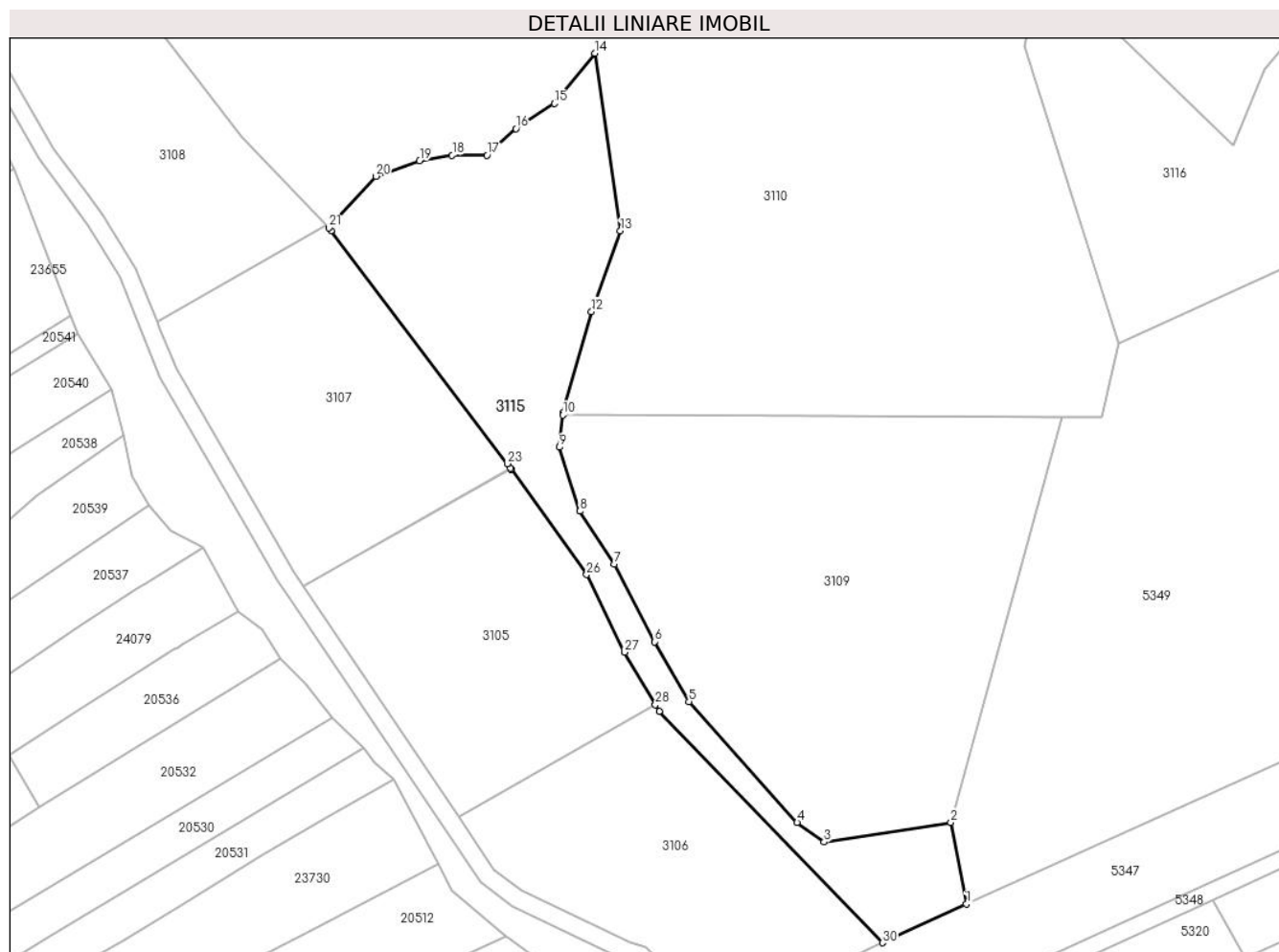
Inscrieri privind dezmembramintele dreptului de proprietate, drepturi reale de garanție și sarcini	Referințe
NU SUNT	

Anexa Nr. 1 La Partea I

Teren

Nr cadastral	Suprafața (mp)*	Observații / Referințe
	4.433	

* Suprafața este determinată în planul de proiecție Stereo 70.



Date referitoare la teren

Crt	Categorie folosință	Intravilan	Suprafața (mp)	Tarla	Parcelă	Nr. topo	Observații / Referințe
1	padure	NU	4.433	5	475	-	

Lungime Segmente

1) Valorile lungimilor segmentelor sunt obținute din proiecție în plan.

Punct început	X / Y	Punct sfârșit	X / Y	Lungime segment (** (m)
1	578.207,649 390.396,278	2	578.204,186 390.414,41	18.46
3	578.175,906 390.410,099	4	578.169,936 390.414,417	7.368
5	578.145,86 390.441,376	6	578.138,139 390.454,655	15.361
7	578.129,245 390.471,904	8	578.121,52 390.483,737	14.131
9	578.117,01 390.497,983	10	578.117,724 390.505,122	7.175

Punct început	X / Y	Punct sfârșit	X / Y	Lungime segment (** (m)
2	578.204,186 390.414,41	3	578.175,906 390.410,099	28.607
4	578.169,936 390.414,417	5	578.145,86 390.441,376	36.145
6	578.138,139 390.454,655	7	578.129,245 390.471,904	19.407
8	578.121,52 390.483,737	9	578.117,01 390.497,983	14.943
10	578.117,724 390.505,122	11	578.117,798 390.505,649	0.532

Punct început	X / Y	Punct sfârșit	X / Y	Lungime segment (** (m)
11	578.117,798 390.505,649	12	578.124,147 390.528,184	23.412
13	578.130,572 390.546,119	14	578.124,864 390.585,669	39.96
15	578.115,848 390.574,492	16	578.107,281 390.568,871	10.246
17	578.100,856 390.562,982	18	578.093,092 390.562,982	7.764
19	578.085,844 390.561,703	20	578.076,086 390.558,274	10.343
21	578.065,636 390.546,798	22	578.066,117 390.546,163	0.797
23	578.105,348 390.494,297	24	578.106,084 390.493,269	1.264
25	578.106,222 390.493,076	26	578.123,02 390.469,605	28.863
27	578.131,52 390.452,356	28	578.138,342 390.440,622	13.573
29	578.139,195 390.439,155	30	578.188,957 390.387,663	71.608

Punct început	X / Y	Punct sfârșit	X / Y	Lungime segment (** (m)
12	578.124,147 390.528,184	13	578.130,572 390.546,119	19.051
14	578.124,864 390.585,669	15	578.115,848 390.574,492	14.36
16	578.107,281 390.568,871	17	578.100,856 390.562,982	8.716
18	578.093,092 390.562,982	19	578.085,844 390.561,703	7.36
20	578.076,086 390.558,274	21	578.065,636 390.546,798	15.521
22	578.066,117 390.546,163	23	578.105,348 390.494,297	65.032
24	578.106,084 390.493,269	25	578.106,222 390.493,076	0.237
26	578.123,02 390.469,605	27	578.131,52 390.452,356	19.23
28	578.138,342 390.440,622	29	578.139,195 390.439,155	1.697
30	578.188,957 390.387,663	1	578.207,649 390.396,278	20.582

** Lungimile segmentelor sunt determinate în planul de proiecție Stereo 70 și sunt rotunjite la 1 milimetru.

*** Distanța dintre puncte este formată din segmente cumulate ce sunt mai mici decât valoarea 1 milimetru.

**DATE DESPRE IMOBILUL NR. 3116**

Oficiul de Cadastru și Publicitate Imobiliară PRAHOVA
Biroul de Cadastru și Publicitate Imobiliară Ploiești

A. Partea I. Descrierea imobilului

TEREN Extravilan

Adresa: Jud. Prahova

Nr. Crt	Nr cadastral Nr. topografic	Suprafața* (mp)	Observații / Referințe
A1	30387	Din acte: 256.027 Masurata: 50.017	Sector cadastral:23 Teren neimprejmit;

B. Partea II. Proprietari și acte

Inscrieri privitoare la dreptul de proprietate și alte drepturi reale		Referințe
81919 / 25/08/2020		
Act Notarial nr. 3394, din 25/08/2020 emis de Ivan Constantin;		
B2	Intabulare, drept de PROPRIETATEcumparare ca bun comun, dobandit prin Conventie, cota actuala 1/1, cota initiala 1/1 1) VASILE STELIAN 2) VASILE CLAUDIA - ALINA	A1
B3	se noteaza faptul ca imobilul face parte din patrimoniul de afectatiune al firmei VASILE S. STELIAN "ACTIVITATI AGRICOLE "	A1

C. Partea III. SARCINI .

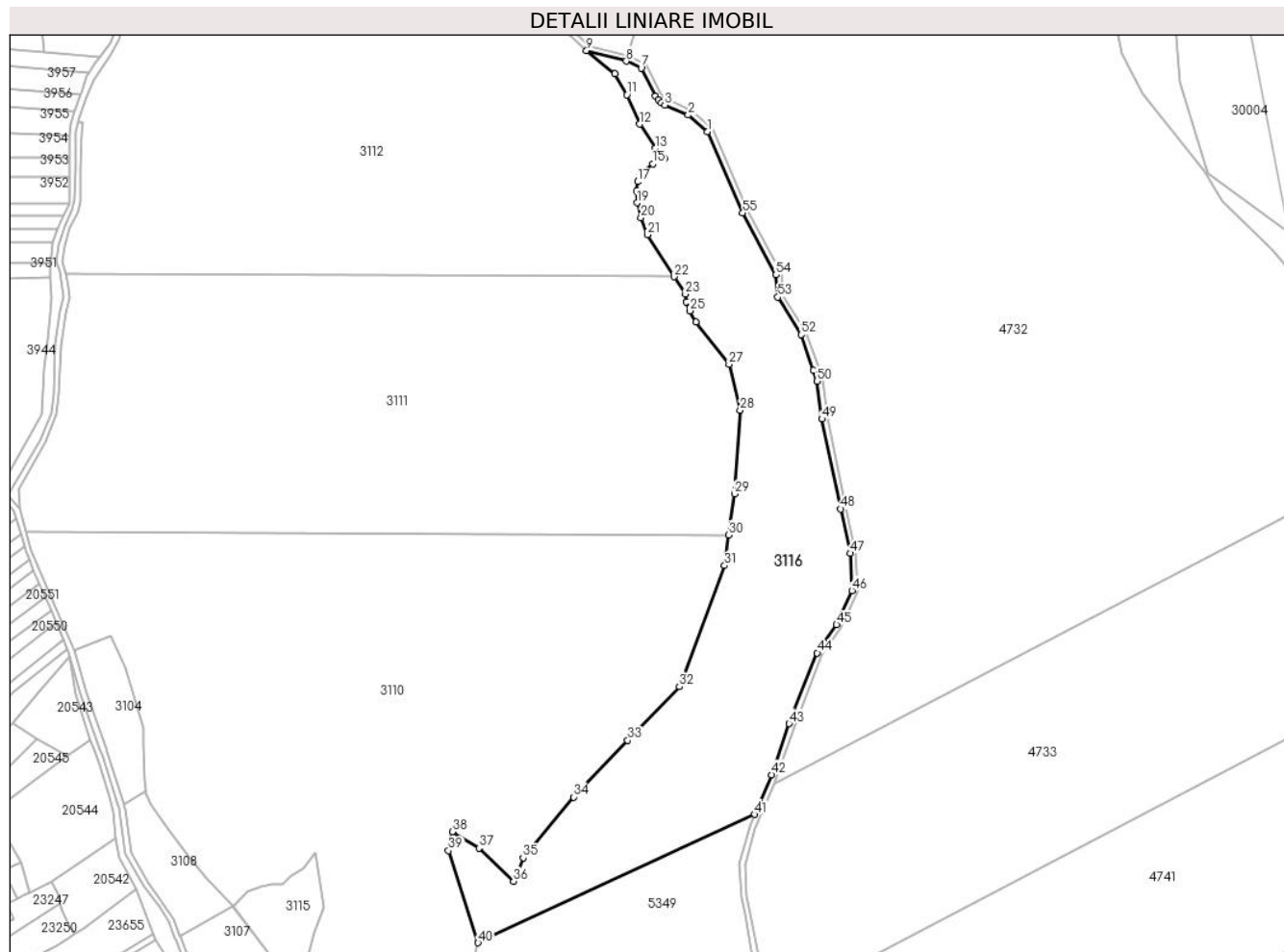
Inscrieri privind dezmembramintele dreptului de proprietate, drepturi reale de garanție și sarcini	Referințe
NU SUNT	

Anexa Nr. 1 La Partea I

Teren

Nr cadastral	Suprafața (mp)*	Observații / Referințe
30387	Din acte: 256.027 Masurata: 50.017	

* Suprafața este determinată în planul de proiecție Stereo 70.



Date referitoare la teren

Crt	Categorie folosință	Intravilan	Suprafața (mp)	Tarla	Parcelă	Nr. topo	Observații / Referințe
1	padure	NU	50.017	5	462/11/1	-	DIFERENȚA DE SUPRAFAȚA DE 206010 MP, PANA LA SUPRAFAȚA TOTALA DIN ACTE DE 256027MP SE REGASEȘTE LA ID 4732

Lungime Segmente

1) Valorile lungimilor segmentelor sunt obținute din proiecție în plan.

Punct început	X / Y	Punct sfârșit	X / Y	Lungime segment
1	578.406,65 391.104,4	2	578.392,838 391.116,342	18.259
4	578.373,524 391.125,407	5	578.371,412 391.127,37	2.883
7	578.359,102 391.150,183	8	578.348,323 391.155,115	11.854
2	578.392,838 391.116,342	3	578.376,056 391.123,652	18.305
5	578.371,412 391.127,37	6	578.369,423 391.129,881	3.203
8	578.348,323 391.155,115	9	578.319,763 391.162,737	29.56
3	578.376,056 391.123,652	4	578.373,524 391.125,407	3.081
6	578.369,423 391.129,881	7	578.359,102 391.150,183	22.775
9	578.319,763 391.162,737	10	578.340,257 391.146,011	26.453

Punct început	X / Y	Punct sfârșit	X / Y	Lungime segment	Punct început	X / Y	Punct sfârșit	X / Y	Lungime segment	Punct început	X / Y	Punct sfârșit	X / Y	Lungime segment
10	578.340,257 391.146,011	11	578.348,756 391.130,901	17.336	11	578.348,756 391.130,901	12	578.358,09 391.109,838	23.039	12	578.358,09 391.109,838	13	578.369,271 391.092,42	20.698
13	578.369,271 391.092,42	14	578.375,579 391.085,011	9.731	14	578.375,579 391.085,011	15	578.367,298 391.081,135	9.143	15	578.367,298 391.081,135	16	578.359,628 391.075,279	9.65
16	578.359,628 391.075,279	17	578.356,379 391.068,358	7.646	17	578.356,379 391.068,358	18	578.355,61 391.061,735	6.667	18	578.355,61 391.061,735	19	578.355,959 391.053,191	8.551
19	578.355,959 391.053,191	20	578.358,81 391.042,464	11.099	20	578.358,81 391.042,464	21	578.363,461 391.030,171	13.143	21	578.363,461 391.030,171	22	578.382,803 391.000,088	35.765
22	578.382,803 391.000,088	23	578.390,853 390.987,568	14.885	23	578.390,853 390.987,568	24	578.391,495 390.981,748	5.855	24	578.391,495 390.981,748	25	578.393,86 390.975,499	6.682
25	578.393,86 390.975,499	26	578.398,429 390.967,55	9.169	26	578.398,429 390.967,55	27	578.422,172 390.937,121	38.596	27	578.422,172 390.937,121	28	578.430,216 390.904,086	34.0
28	578.430,216 390.904,086	29	578.426,144 390.843,726	60.497	29	578.426,144 390.843,726	30	578.422,046 390.814,292	29.718	30	578.422,046 390.814,292	31	578.418,989 390.792,329	22.175
31	578.418,989 390.792,329	32	578.386,463 390.705,151	93.048	32	578.386,463 390.705,151	33	578.349,39 390.666,475	53.575	33	578.349,39 390.666,475	34	578.310,239 390.625,759	56.485
34	578.310,239 390.625,759	35	578.274,112 390.582,12	56.653	35	578.274,112 390.582,12	36	578.267,22 390.565,176	18.292	36	578.267,22 390.565,176	37	578.242,289 390.588,982	34.471
37	578.242,289 390.588,982	38	578.223,262 390.600,947	22.476	38	578.223,262 390.600,947	39	578.220,478 390.587,268	13.959	39	578.220,478 390.587,268	40	578.241,676 390.520,949	69.624
40	578.241,676 390.520,949	41	578.440,692 390.613,291	219.396	41	578.440,692 390.613,291	42	578.452,846 390.641,856	31.043	42	578.452,846 390.641,856	43	578.465,458 390.678,54	38.791
43	578.465,458 390.678,54	44	578.485,608 390.729,41	54.715	44	578.485,608 390.729,41	45	578.499,565 390.749,742	24.661	45	578.499,565 390.749,742	46	578.510,551 390.774,29	26.894
46	578.510,551 390.774,29	47	578.509,267 390.801,136	26.877	47	578.509,267 390.801,136	48	578.502,489 390.832,975	32.552	48	578.502,489 390.832,975	49	578.489,001 390.897,698	66.113
49	578.489,001 390.897,698	50	578.485,505 390.924,988	27.513	50	578.485,505 390.924,988	51	578.482,855 390.932,698	8.153	51	578.482,855 390.932,698	52	578.474,019 390.958,4	27.178
52	578.474,019 390.958,4	53	578.457,372 390.985,305	31.639	53	578.457,372 390.985,305	54	578.456,001 391.001,34	16.094	54	578.456,001 391.001,34	55	578.432,069 391.045,996	50.665
55	578.432,069 391.045,996	1	578.406,65 391.104,4	63.696										

** Lungimile segmentelor sunt determinate în planul de proiecție Stereo 70 și sunt rotunjite la 1 milimetru.

*** Distanța dintre puncte este formată din segmente cumulate ce sunt mai mici decât valoarea 1 milimetru.

**DATE DESPRE IMOBILUL NR. 3117**

Oficiul de Cadastru și Publicitate Imobiliară PRAHOVA
Biroul de Cadastru și Publicitate Imobiliară Ploiești

A. Partea I. Descrierea imobilului

TEREN Extravilan

Adresa: Jud. Prahova

Nr. Crt	Nr cadastral Nr. topografic	Suprafața* (mp)	Observații / Referințe
A1		1.500	Sector cadastral:23 Teren neimprejmuit;

B. Partea II. Proprietari și acte

Inscrieri privitoare la dreptul de proprietate și alte drepturi reale		Referințe
/		
Act Administrativ nr. 2034, din 20/11/1992 emis de CJSDPAT PRAHOVA;		
B1	Intabulare, drept de PROPRIETATE, dobandit prin Reconstituire, cota actuala 1/1, cota initiala 1/1 1) NEACȘU STAN DUMITRU	A1

C. Partea III. SARCINI .

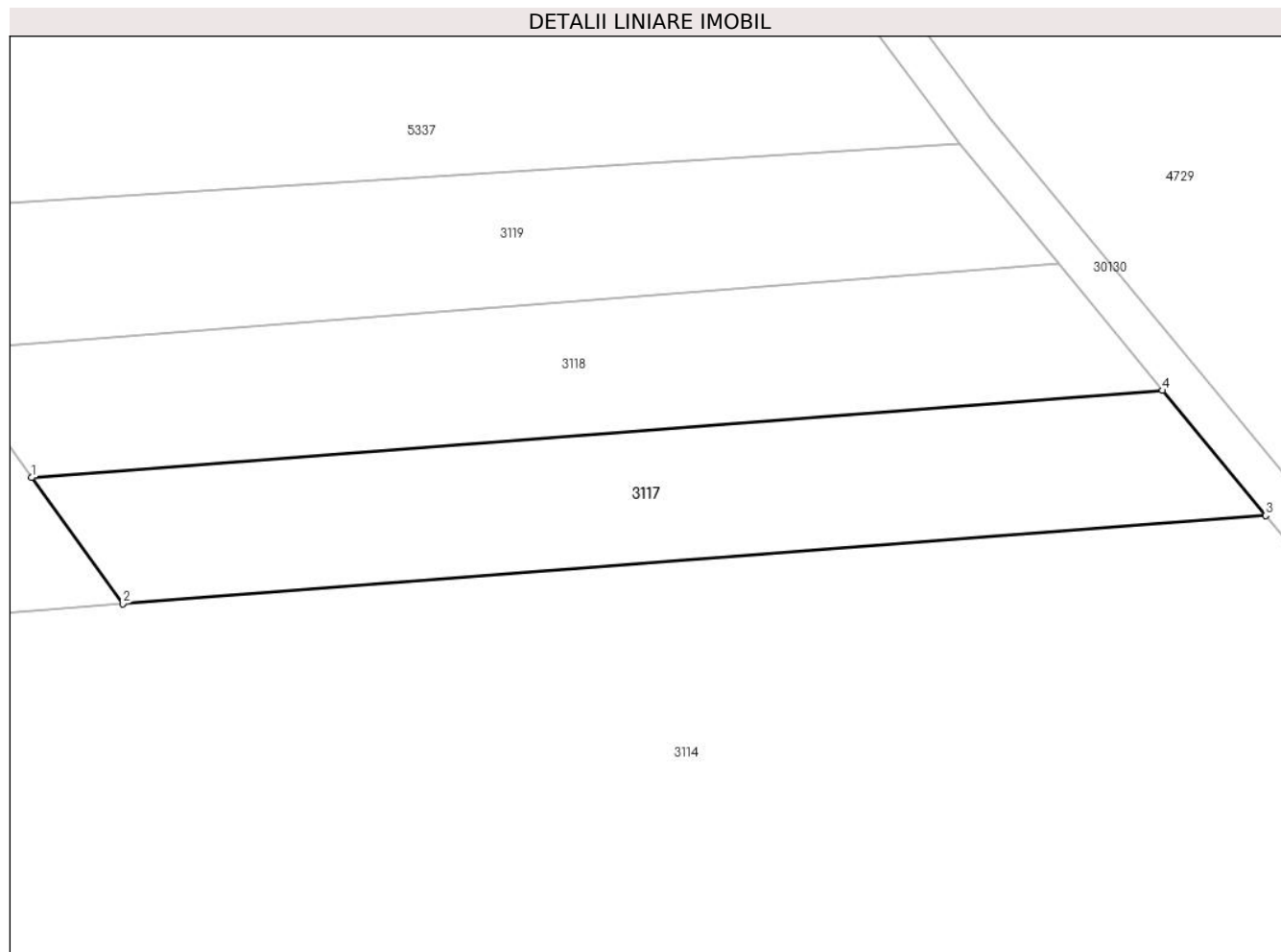
Inscrieri privind dezmembramintele dreptului de proprietate, drepturi reale de garanție și sarcini	Referințe
NU SUNT	

Anexa Nr. 1 La Partea I

Teren

Nr cadastral	Suprafața (mp)*	Observații / Referințe
	1.500	

* Suprafața este determinată în planul de proiecție Stereo 70.



Date referitoare la teren

Crt	Categorie folosință	Intra vilan	Suprafața (mp)	Tarla	Parcelă	Nr. topo	Observații / Referințe
1	faneata	NU	1.500	5	471/2	-	

Lungime Segmente

1) Valorile lungimilor segmentelor sunt obținute din proiecție în plan.

Punct început	X / Y	Punct sfârșit	X / Y	Lungime segment (** (m)
1	578.041,986 391.343,45	2	578.051,064 391.330,905	15.485
2	578.051,064 391.330,905	3	578.164,943 391.339,667	114.216
3	578.164,943 391.339,667	4	578.154,669 391.352,12	16.144
4	578.154,669 391.352,12	1	578.041,986 391.343,45	113.016

** Lungimile segmentelor sunt determinate în planul de proiecție Stereo 70 și sunt rotunjite la 1 milimetru.

***** Distanţa dintre puncte este formată din segmente cumulate ce sunt mai mici decât valoarea 1 milimetru.**

**DATE DESPRE IMOBILUL NR. 3118**

Oficiul de Cadastru și Publicitate Imobiliară PRAHOVA
Biroul de Cadastru și Publicitate Imobiliară Ploiești

A. Partea I. Descrierea imobilului

TEREN Extravilan

Adresa: Jud. Prahova

Nr. Crt	Nr cadastral Nr. topografic	Suprafața* (mp)	Observații / Referințe
A1		1.500	Sector cadastral:23 Teren neimprejmit;

B. Partea II. Proprietari și acte

Inscrieri privitoare la dreptul de proprietate și alte drepturi reale		Referințe
/		
Act Administrativ nr. 1409, din 19/10/1992 emis de CJSDPAT PRAHOVA;		
B1	Intabulare, drept de PROPRIETATE, dobandit prin Reconstituire, cota actuala 1/1, cota initiala 1/1 1) COSTACHE VASILE 2) COSTACHE FLORICA 3) COSTACHE DUMITRU 4) ROȘU SMARANDA 5) COSTACHE ION ZINICA	A1

C. Partea III. SARCINI .

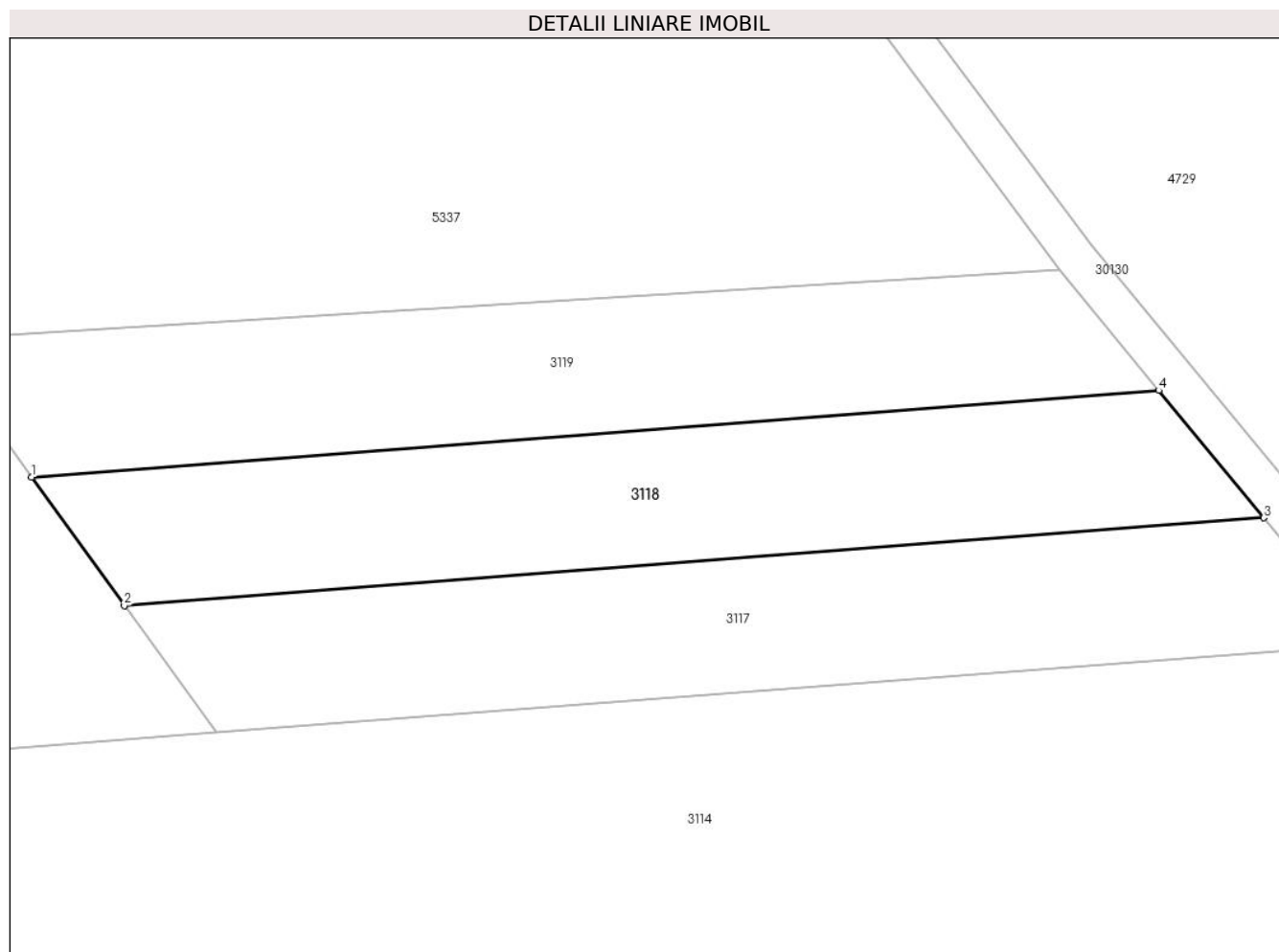
Inscrieri privind dezmembramintele dreptului de proprietate, drepturi reale de garanție și sarcini	Referințe
NU SUNT	

Anexa Nr. 1 La Partea I

Teren

Nr cadastral	Suprafața (mp)*	Observații / Referințe
	1.500	

* Suprafața este determinată în planul de proiecție Stereo 70.



Date referitoare la teren

Crt	Categorie folosință	Intra vilan	Suprafața (mp)	Tarla	Parcelă	Nr. topo	Observații / Referințe
1	faneata	NU	1.500	5	471/1	-	

Lungime Segmente

1) Valorile lungimilor segmentelor sunt obținute din proiecție în plan.

Punct început	X / Y	Punct sfârșit	X / Y	Lungime segment (** (m)
1	578.032,813 391.356,128	2	578.041,986 391.343,45	15.649
2	578.041,986 391.343,45	3	578.154,669 391.352,12	113.016
3	578.154,669 391.352,12	4	578.144,287 391.364,705	16.315
4	578.144,287 391.364,705	1	578.032,813 391.356,128	111.803

** Lungimile segmentelor sunt determinate în planul de proiecție Stereo 70 și sunt rotunjite la 1 milimetru.

***** Distanţa dintre puncte este formată din segmente cumulate ce sunt mai mici decât valoarea 1 milimetru.**

**DATE DESPRE IMOBILUL NR. 3119**

Oficiul de Cadastru și Publicitate Imobiliară PRAHOVA
Biroul de Cadastru și Publicitate Imobiliară Ploiești

A. Partea I. Descrierea imobilului

TEREN Extravilan

Adresa: Jud. Prahova

Nr. Crt	Nr cadastral Nr. topografic	Suprafața* (mp)	Observații / Referințe
A1		1.500	Sector cadastral:23 Teren neimprejmuit;

B. Partea II. Proprietari și acte

Inscrieri privitoare la dreptul de proprietate și alte drepturi reale		Referințe
/		
Act Administrativ nr. 52636, din 12/03/1996 emis de CJSDPAT PRAHOVA;		
B1	Intabulare, drept de PROPRIETATE, dobandit prin Reconstituire, cota actuala 1/1, cota initiala 1/1 1) CONSTANTIN GHE ANA 2) STAN GHE CONSTANTINA	A1

C. Partea III. SARCINI .

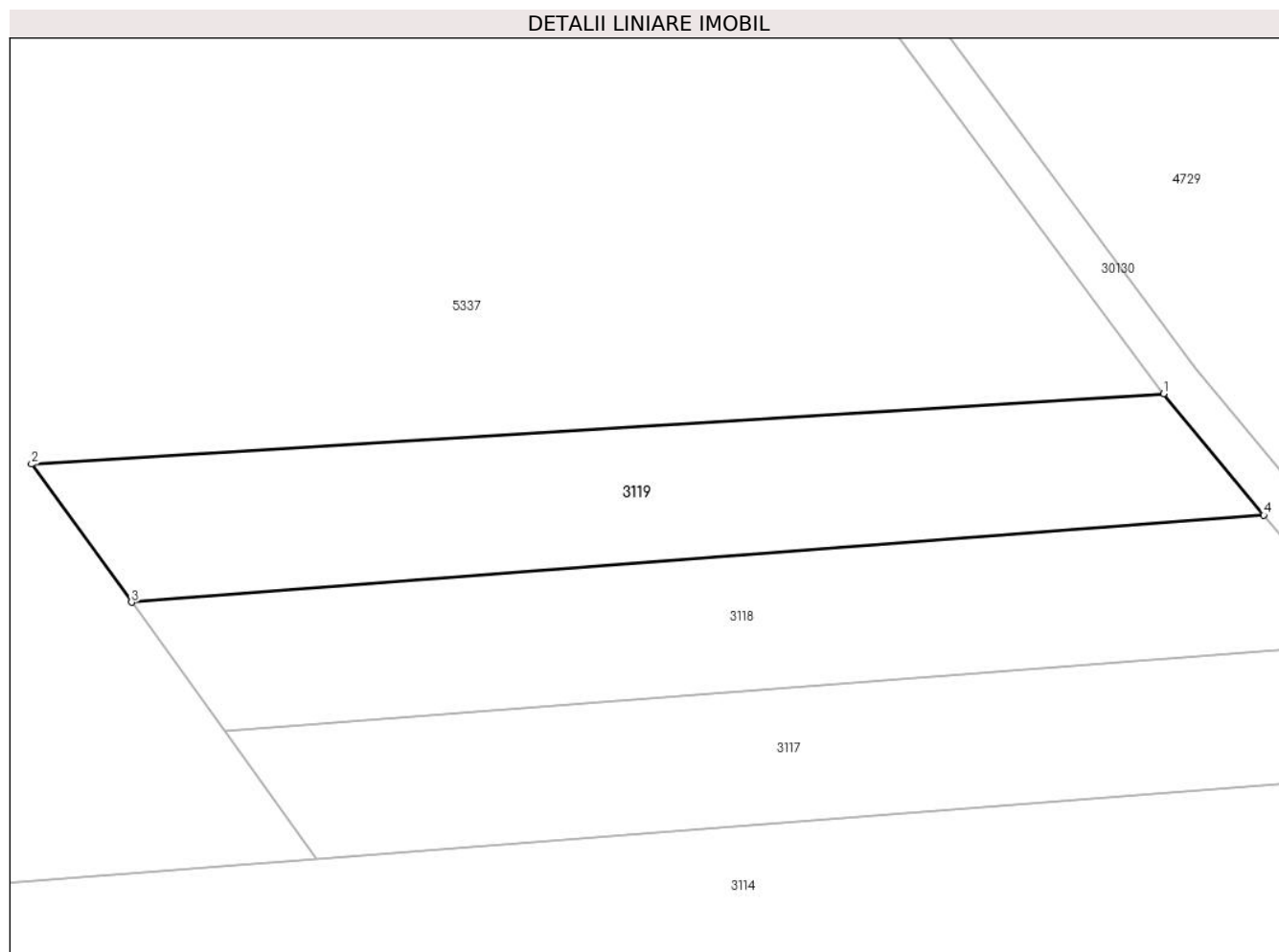
Inscrieri privind dezmembramintele dreptului de proprietate, drepturi reale de garanție și sarcini	Referințe
NU SUNT	

Anexa Nr. 1 La Partea I

Teren

Nr cadastral	Suprafața (mp)*	Observații / Referințe
	1.500	

* Suprafața este determinată în planul de proiecție Stereo 70.



Date referitoare la teren

Crt	Categorie folosință	Intra vilan	Suprafața (mp)	Tarla	Parcelă	Nr. topo	Observații / Referințe
1	faneata	NU	1.500	5	471	-	

Lungime Segmente

1) Valorile lungimilor segmentelor sunt obținute din proiecție în plan.

Punct început	X / Y	Punct sfârșit	X / Y	Lungime segment (** (m)
1	578.134,427 391.376,657	2	578.022,978 391.369,721	111.665
2	578.022,978 391.369,721	3	578.032,813 391.356,128	16.778
3	578.032,813 391.356,128	4	578.144,287 391.364,705	111.803
4	578.144,287 391.364,705	1	578.134,427 391.376,657	15.494

** Lungimile segmentelor sunt determinate în planul de proiecție Stereo 70 și sunt rotunjite la 1 milimetru.

***** Distanţa dintre puncte este formată din segmente cumulate ce sunt mai mici decât valoarea 1 milimetru.**

**DATE DESPRE IMOBILUL NR. 3120**

Oficiul de Cadastru și Publicitate Imobiliară PRAHOVA
Biroul de Cadastru și Publicitate Imobiliară Ploiești

A. Partea I. Descrierea imobilului

TEREN Necunoscut

Adresa: Loc. Paulesti, Jud. Prahova

Nr. Crt	Nr cadastral Nr. topografic	Suprafața* (mp)	Observații / Referințe
A1		346.987	Sector cadastral:19 Teren neimprejmit;

B. Partea II. Proprietari și acte

Inscrieri privitoare la dreptul de proprietate și alte drepturi reale		Referințe
/		
Act Normativ nr. 7, din 13/03/1996 emis de PARLAMENTUL ROMANIEI;		
B1	Inscrierea posesiei, drept de PROPRIETATE, dobandit prin Lege, cota actuala 1/1, cota initiala 1/1 1) NEIDENTIFICAT NEIDENTIFICAT	A1
Act Normativ nr. 7, din 13/03/1996 emis de PARLAMENTUL ROMANIEI (art.13 alin.14);		
B2	Se noteaza mentiunea de proprietar neidentificat, rezerva comisiei locale de fond funciar.	A1

C. Partea III. SARCINI .

Inscrieri privind dezmembramintele dreptului de proprietate, drepturi reale de garanție și sarcini	Referințe
NU SUNT	

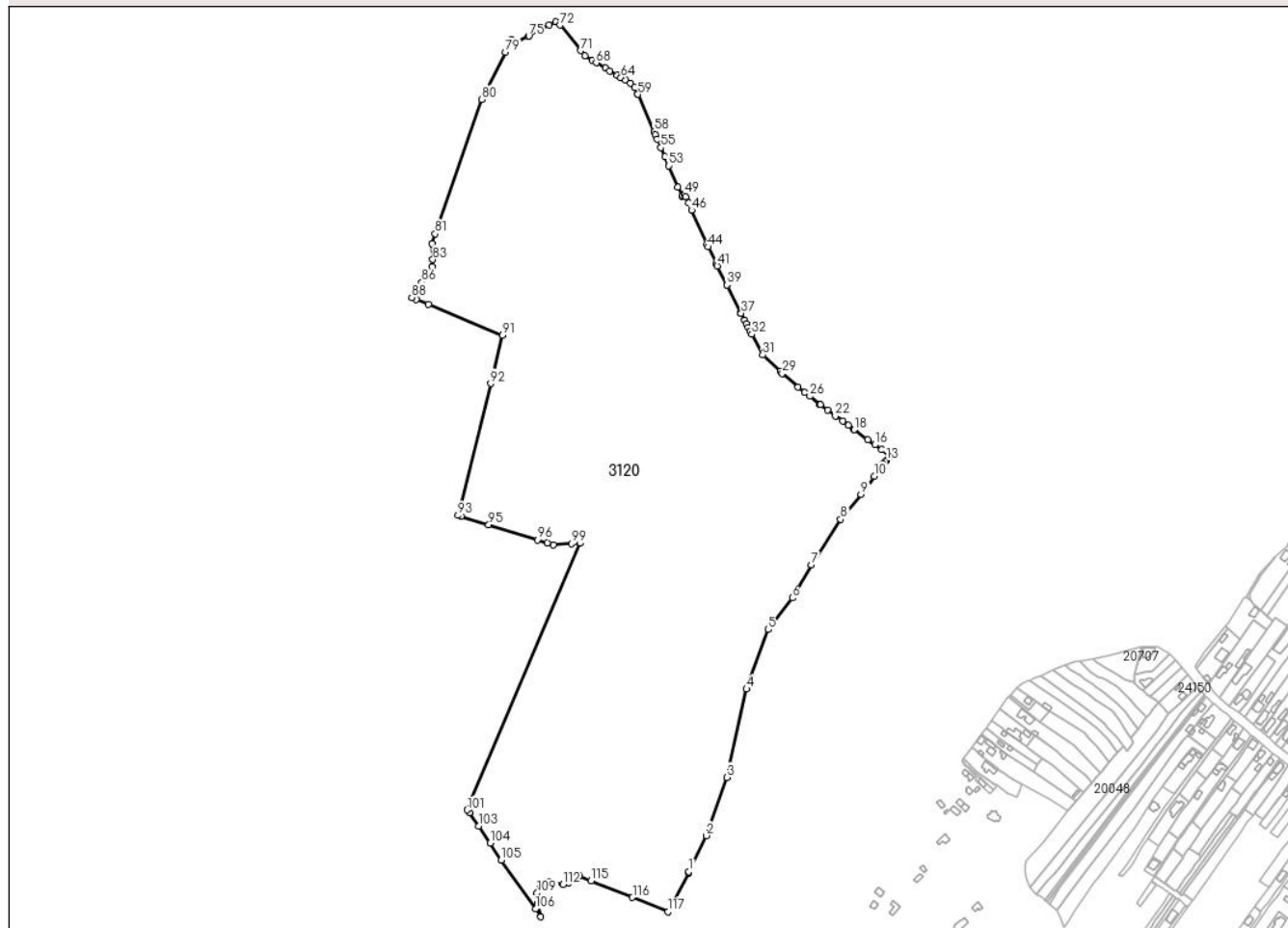
Anexa Nr. 1 La Partea I

Teren

Nr cadastral	Suprafața (mp)*	Observații / Referințe
	346.987	

* Suprafața este determinată în planul de proiecție Stereo 70.

DETALII LINIARE IMOBIL



Date referitoare la teren

Crt	Categorie folosință	Intravilan	Suprafața (mp)	Tarla	Parcelă	Nr. topo	Observații / Referințe
1	padure	DA	342.339	2	312	-	
2	padure	NU	1.464	2	312	-	
3	padure	NU	2.217	2	312	-	
4	padure	NU	167	2	312	-	
5	padure	NU	799	2	312	-	

Lungime Segmente

1) Valorile lungimilor segmentelor sunt obținute din proiecție în plan.

Punct început	X / Y	Punct sfârșit	X / Y	Lungime segment	Punct început	X / Y	Punct sfârșit	X / Y	Lungime segment	Punct început	X / Y	Punct sfârșit	X / Y	Lungime segment
1	575.638,421 390.290,802	2	575.660,63 390.336,325	50.65 2	2	575.660,63 390.336,325	3	575.686,449 390.410,02	78.08 7	3	575.686,449 390.410,02	4	575.711,439 390.521,886	114.6 23
4	575.711,439 390.521,886	5	575.739,072 390.597,148	80.17 5	5	575.739,072 390.597,148	6	575.769,239 390.637,09	50.05 4	6	575.769,239 390.637,09	7	575.793,417 390.679,173	48.53 4
7	575.793,417 390.679,173	8	575.830,468 390.736,62	68.35 9	8	575.830,468 390.736,62	9	575.856,278 390.768,073	40.68 7	9	575.856,278 390.768,073	10	575.873,092 390.791,13	28.53 7

Punct început	X / Y	Punct sfârșit	X / Y	Lungime segment	Punct început	X / Y	Punct sfârșit	X / Y	Lungime segment	Punct început	X / Y	Punct sfârșit	X / Y	Lungime segment
10	575.873,092 390.791,13	11	575.884,172 390.806,099	18.624	11	575.884,172 390.806,099	12	575.887,223 390.809,3	4.422	12	575.887,223 390.809,3	13	575.888,55 390.811,04	2.188
13	575.888,55 390.811,04	14	575.892,741 390.816,533	6.909	14	575.892,741 390.816,533	15	575.882,111 390.824,507	13.288	15	575.882,111 390.824,507	16	575.873,682 390.830,729	10.477
16	575.873,682 390.830,729	17	575.864,865 390.837,235	10.958	17	575.864,865 390.837,235	18	575.847,736 390.849,874	21.287	18	575.847,736 390.849,874	19	575.847,396 390.850,126	0.423
19	575.847,396 390.850,126	20	575.840,347 390.855,348	8.773	20	575.840,347 390.855,348	21	575.833,057 390.860,749	9.073	21	575.833,057 390.860,749	22	575.823,947 390.867,497	11.337
22	575.823,947 390.867,497	23	575.813,768 390.875,038	12.668	23	575.813,768 390.875,038	24	575.804,92 390.881,593	11.012	24	575.804,92 390.881,593	25	575.804,468 390.881,928	0.563
25	575.804,468 390.881,928	26	575.791,48 390.892,235	16.581	26	575.791,48 390.892,235	27	575.784,822 390.897,467	8.468	27	575.784,822 390.897,467	28	575.776,812 390.903,992	10.331
28	575.776,812 390.903,992	29	575.756,677 390.921,303	26.554	29	575.756,677 390.921,303	30	575.753,929 390.924,24	4.022	30	575.753,929 390.924,24	31	575.731,768 390.944,439	29.985
31	575.731,768 390.944,439	32	575.718,326 390.970,529	29.349	32	575.718,326 390.970,529	33	575.715,981 390.975,08	5.12	33	575.715,981 390.975,08	34	575.713,751 390.979,407	4.868
34	575.713,751 390.979,407	35	575.711,223 390.984,314	5.52	35	575.711,223 390.984,314	36	575.709,188 390.988,264	4.443	36	575.709,188 390.988,264	37	575.704,559 390.997,248	10.106
37	575.704,559 390.997,248	38	575.704,224 390.997,912	0.744	38	575.704,224 390.997,912	39	575.686,485 391.033,031	39.345	39	575.686,485 391.033,031	40	575.686,484 391.033,033	0.002
40	575.686,484 391.033,033	41	575.674,365 391.057,132	26.975	41	575.674,365 391.057,132	42	575.673,189 391.059,47	2.617	42	575.673,189 391.059,47	43	575.672,899 391.060,093	0.687
43	575.672,899 391.060,093	44	575.663,04 391.081,246	23.338	44	575.663,04 391.081,246	45	575.661,546 391.084,451	3.536	45	575.661,546 391.084,451	46	575.641,886 391.127,723	47.529
46	575.641,886 391.127,723	47	575.637,802 391.136,711	9.872	47	575.637,802 391.136,711	48	575.634,255 391.144,519	8.576	48	575.634,255 391.144,519	49	575.633,046 391.147,322	3.053
49	575.633,046 391.147,322	50	575.630,472 391.146,212	2.803	50	575.630,472 391.146,212	51	575.629,373 391.145,738	1.197	51	575.629,373 391.145,738	52	575.624,62 391.156,757	12.0
52	575.624,62 391.156,757	53	575.612,965 391.183,782	29.431	53	575.612,965 391.183,782	54	575.607,982 391.195,336	12.583	54	575.607,982 391.195,336	55	575.603,011 391.206,861	12.551
55	575.603,011 391.206,861	56	575.598,333 391.217,707	11.812	56	575.598,333 391.217,707	57	575.596,19 391.222,677	5.412	57	575.596,19 391.222,677	58	575.594,274 391.227,119	4.838
58	575.594,274 391.227,119	59	575.573,924 391.274,304	51.386	59	575.573,924 391.274,304	60	575.573,677 391.274,817	0.569	60	575.573,677 391.274,817	61	575.569,64 391.283,225	9.327
61	575.569,64 391.283,225	62	575.564,263 391.288,251	7.36	62	575.564,263 391.288,251	63	575.558,041 391.291,985	7.256	63	575.558,041 391.291,985	64	575.552,324 391.295,417	6.668
64	575.552,324 391.295,417	65	575.547,646 391.298,225	5.456	65	575.547,646 391.298,225	66	575.538,263 391.303,857	10.943	66	575.538,263 391.303,857	67	575.532,6 391.307,256	6.605
67	575.532,6 391.307,256	68	575.521,033 391.314,199	13.491	68	575.521,033 391.314,199	69	575.516,073 391.317,184	5.789	69	575.516,073 391.317,184	70	575.506,417 391.322,981	11.262
70	575.506,417 391.322,981	71	575.501,362 391.329,657	8.374	71	575.501,362 391.329,657	72	575.475,382 391.361,94	41.439	72	575.475,382 391.361,94	73	575.469,635 391.366,091	7.089
73	575.469,635 391.366,091	74	575.461,599 391.361,753	9.132	74	575.461,599 391.361,753	75	575.435,774 391.347,906	29.303	75	575.435,774 391.347,906	76	575.435,561 391.347,791	0.242
76	575.435,561 391.347,791	77	575.422,412 391.340,741	14.92	77	575.422,412 391.340,741	78	575.414,076 391.343,374	8.742	78	575.414,076 391.343,374	79	575.406,175 391.327,551	17.686
79	575.406,175 391.327,551	80	575.376,312 391.267,747	66.845	80	575.376,312 391.267,747	81	575.317,208 391.097,759	179.97	81	575.317,208 391.097,759	82	575.312,819 391.085,136	13.364
82	575.312,819 391.085,136	83	575.314,272 391.065,075	20.114	83	575.314,272 391.065,075	84	575.312,798 391.055,849	9.343	84	575.312,798 391.055,849	85	575.308,74 391.049,091	7.883
85	575.308,74 391.049,091	86	575.300,264 391.036,422	15.243	86	575.300,264 391.036,422	87	575.294,763 391.025,576	12.161	87	575.294,763 391.025,576	88	575.287,555 391.017,326	10.955
88	575.287,555 391.017,326	89	575.292,996 391.015,071	5.89	89	575.292,996 391.015,071	90	575.308,729 391.008,551	17.03	90	575.308,729 391.008,551	91	575.402,525 390.969,683	101.53
91	575.402,525 390.969,683	92	575.387,39 390.908,315	63.207	92	575.387,39 390.908,315	93	575.346,246 390.741,482	171.832	93	575.346,246 390.741,482	94	575.350,074 390.740,286	4.01
94	575.350,074 390.740,286	95	575.384,829 390.729,612	36.357	95	575.384,829 390.729,612	96	575.446,524 390.710,664	64.539	96	575.446,524 390.710,664	97	575.459,191 390.706,773	13.251
97	575.459,191 390.706,773	98	575.466,82 390.704,43	7.981	98	575.466,82 390.704,43	99	575.490,145 390.706,019	23.379	99	575.490,145 390.706,019	100	575.500,44 390.706,72	10.319
100	575.500,44 390.706,72	101	575.357,903 390.368,88	366.678	101	575.357,903 390.368,88	102	575.360,422 390.365,244	4.423	102	575.360,422 390.365,244	103	575.371,969 390.348,253	20.543
103	575.371,969 390.348,253	104	575.386,6 390.326,868	25.911	104	575.386,6 390.326,868	105	575.400,895 390.305,278	25.894	105	575.400,895 390.305,278	106	575.444,247 390.243,604	75.386
106	575.444,247 390.243,604	107	575.450,983 390.233,664	12.007	107	575.450,983 390.233,664	108	575.446,675 390.251,627	18.472	108	575.446,675 390.251,627	109	575.446,145 390.263,615	12.0

Punct început	X / Y	Punct sfârșit	X / Y	Lungime segment	Punct început	X / Y	Punct sfârșit	X / Y	Lungime segment	Punct început	X / Y	Punct sfârșit	X / Y	Lungime segment
109	575.446,145 390.263,615	110	575.450,496 390.271,889	9.348	110	575.450,496 390.271,889	111	575.461,641 390.278,255	12.835	111	575.461,641 390.278,255	112	575.478,896 390.274,56	17.646
112	575.478,896 390.274,56	113	575.485,852 390.276,642	7.261	113	575.485,852 390.276,642	114	575.499,746 390.285,044	16.237	114	575.499,746 390.285,044	115	575.514,498 390.279,114	15.899
115	575.514,498 390.279,114	116	575.566,951 390.258,027	56.533	116	575.566,951 390.258,027	117	575.611,664 390.240,053	48.19	117	575.611,664 390.240,053	118	575.637,787 390.289,488	55.913
118	575.637,787 390.289,488	1	575.638,421 390.290,802	1.459										

** Lungimile segmentelor sunt determinate în planul de proiecție Stereo 70 și sunt rotunjite la 1 milimetru.

*** Distanța dintre puncte este formată din segmente cumulate ce sunt mai mici decât valoarea 1 milimetru.

**DATE DESPRE IMOBILUL NR. 3121**

Oficiul de Cadastru și Publicitate Imobiliară PRAHOVA
Biroul de Cadastru și Publicitate Imobiliară Ploiești

A. Partea I. Descrierea imobilului

TEREN Necunoscut

Adresa: Loc. Paulesti, Jud. Prahova

Nr. Crt	Nr cadastral Nr. topografic	Suprafața* (mp)	Observații / Referințe
A1		3.000	Sector cadastral:19 Teren neimprejmuit;

B. Partea II. Proprietari și acte

Inscrieri privitoare la dreptul de proprietate și alte drepturi reale		Referințe
/		
Act Administrativ nr. 46354, din 05/03/1996 emis de CJSDPAT PRAHOVA;		
B1	Intabulare, drept de PROPRIETATE, dobandit prin Reconstituire, cota actuala 1/1, cota initiala 1/1 1) ZINCA COSTACHE ELENA 2) PUISOR COSTACHE MARGARETA	A1

C. Partea III. SARCINI .

Inscrieri privind dezmembramintele dreptului de proprietate, drepturi reale de garanție și sarcini	Referințe
NU SUNT	

Anexa Nr. 1 La Partea I

Teren

Nr cadastral	Suprafața (mp)*	Observații / Referințe
	3.000	

* Suprafața este determinată în planul de proiecție Stereo 70.



Date referitoare la teren

Crt	Categorie folosință	Intravilan	Suprafața (mp)	Tarla	Parcelă	Nr. topo	Observații / Referințe
1	padure	DA	2.138	2	312/5	-	
2	padure	NU	635	2	312/5	-	
3	padure	NU	227	2	-	-	

Lungime Segmente

1) Valorile lungimilor segmentelor sunt obținute din proiecție în plan.

Punct început	X / Y	Punct sfârșit	X / Y	Lungime segment (** (m)
1	575.312,819 391.085,136	2	575.317,208 391.097,759	13.364
2	575.317,208 391.097,759	3	575.376,312 391.267,747	179.97
3	575.376,312 391.267,747	4	575.406,175 391.327,551	66.845
4	575.406,175 391.327,551	5	575.414,076 391.343,374	17.686

Punct început	X / Y	Punct sfârșit	X / Y	Lungime segment (** (m)
5	575.414,076 391.343,374	6	575.394,055 391.349,697	20.996
6	575.394,055 391.349,697	7	575.362,989 391.259,063	95.81
7	575.362,989 391.259,063	8	575.331,945 391.168,495	95.741
8	575.331,945 391.168,495	9	575.311,171 391.107,885	64.071
9	575.311,171 391.107,885	1	575.312,819 391.085,136	22.809

** Lungimile segmentelor sunt determinate în planul de proiecție Stereo 70 și sunt rotunjite la 1 milimetru.

*** Distanța dintre puncte este formată din segmente cumulate ce sunt mai mici decât valoarea 1 milimetru.

**DATE DESPRE IMOBILUL NR. 3122**

Oficiul de Cadastru și Publicitate Imobiliară PRAHOVA
Biroul de Cadastru și Publicitate Imobiliară Ploiești

A. Partea I. Descrierea imobilului

TEREN Extravilan

Adresa: Jud. Prahova

Nr. Crt	Nr cadastral Nr. topografic	Suprafața* (mp)	Observații / Referințe
A1		10.000	Sector cadastral:19 Teren neimprejmuit;

B. Partea II. Proprietari și acte

Inscrieri privitoare la dreptul de proprietate și alte drepturi reale		Referințe
/		
Act Administrativ nr. 34237, din 01/03/1995 emis de CJSDPAT PRAHOVA;		
B1	Intabulare, drept de PROPRIETATE, dobandit prin Reconstituire, cota actuala 1/1, cota initiala 1/1	A1
	1) ILIE C GEORGETA 2) ȘERBĂNESCU ECATERINA 3) BREZAN C GHEORGHE	

C. Partea III. SARCINI .

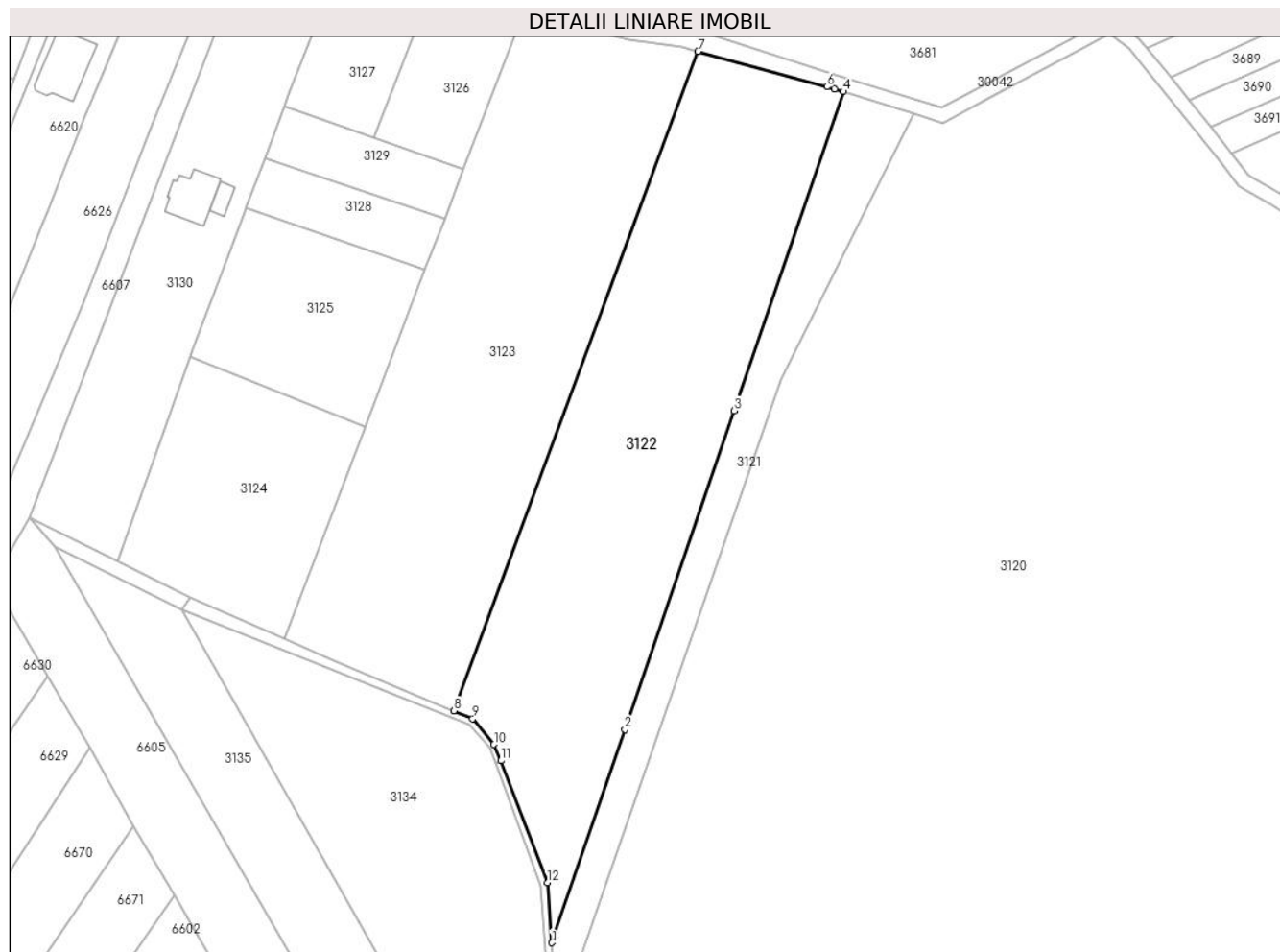
Inscrieri privind dezmembramintele dreptului de proprietate, drepturi reale de garanție și sarcini	Referințe
NU SUNT	

Anexa Nr. 1 La Partea I

Teren

Nr cadastral	Suprafața (mp)*	Observații / Referințe
	10.000	

* Suprafața este determinată în planul de proiecție Stereo 70.



Date referitoare la teren

Crt	Categorie folosință	Intravilan	Suprafața (mp)	Tarla	Parcelă	Nr. topo	Observații / Referințe
1	padure	NU	10.000	2	312/4	-	

Lungime Segmente

1) Valorile lungimilor segmentelor sunt obținute din proiecție în plan.

Punct început	X / Y	Punct sfârșit	X / Y	Lungime segment (** (m)
1	575.311,171 391.107,885	2	575.331,945 391.168,495	64.071
2	575.331,945 391.168,495	3	575.362,989 391.259,063	95.741
3	575.362,989 391.259,063	4	575.394,055 391.349,697	95.81
4	575.394,055 391.349,697	5	575.391,597 391.350,473	2.578
5	575.391,597 391.350,473	6	575.389,409 391.351,072	2.269

Punct început	X / Y	Punct sfârșit	X / Y	Lungime segment (** (m)
6	575.389,409 391.351,072	7	575.352,742 391.361,11	38.016
7	575.352,742 391.361,11	8	575.283,335 391.173,774	199.78
8	575.283,335 391.173,774	9	575.288,617 391.171,54	5.735
9	575.288,617 391.171,54	10	575.294,697 391.164,244	9.497
10	575.294,697 391.164,244	11	575.296,695 391.159,617	5.04
11	575.296,695 391.159,617	12	575.309,935 391.124,941	37.118
12	575.309,935 391.124,941	1	575.311,171 391.107,885	17.101

** Lungimile segmentelor sunt determinate în planul de proiecție Stereo 70 și sunt rotunjite la 1 milimetru.

*** Distanța dintre puncte este formată din segmente cumulate ce sunt mai mici decât valoarea 1 milimetru.

**DATE DESPRE IMOBILUL NR. 3123**

Oficiul de Cadastru și Publicitate Imobiliară PRAHOVA
Biroul de Cadastru și Publicitate Imobiliară Ploiești

A. Partea I. Descrierea imobilului

TEREN Extravilan

Adresa: Jud. Prahova

Nr. Crt	Nr cadastral Nr. topografic	Suprafața* (mp)	Observații / Referințe
A1		10.000	Sector cadastral:19 Teren neimprejmuit;

B. Partea II. Proprietari și acte

Inscrieri privitoare la dreptul de proprietate și alte drepturi reale	Referințe
/	
Act Administrativ nr. 40267, din 10/07/1995 emis de CJSDPAT PRAHOVA;	
B1	A1
Intabulare, drept de PROPRIETATE, dobandit prin Reconstituire, cota actuala 1/1, cota initiala 1/1	
1) DUMITRU GH ALEXANDRU	

C. Partea III. SARCINI .

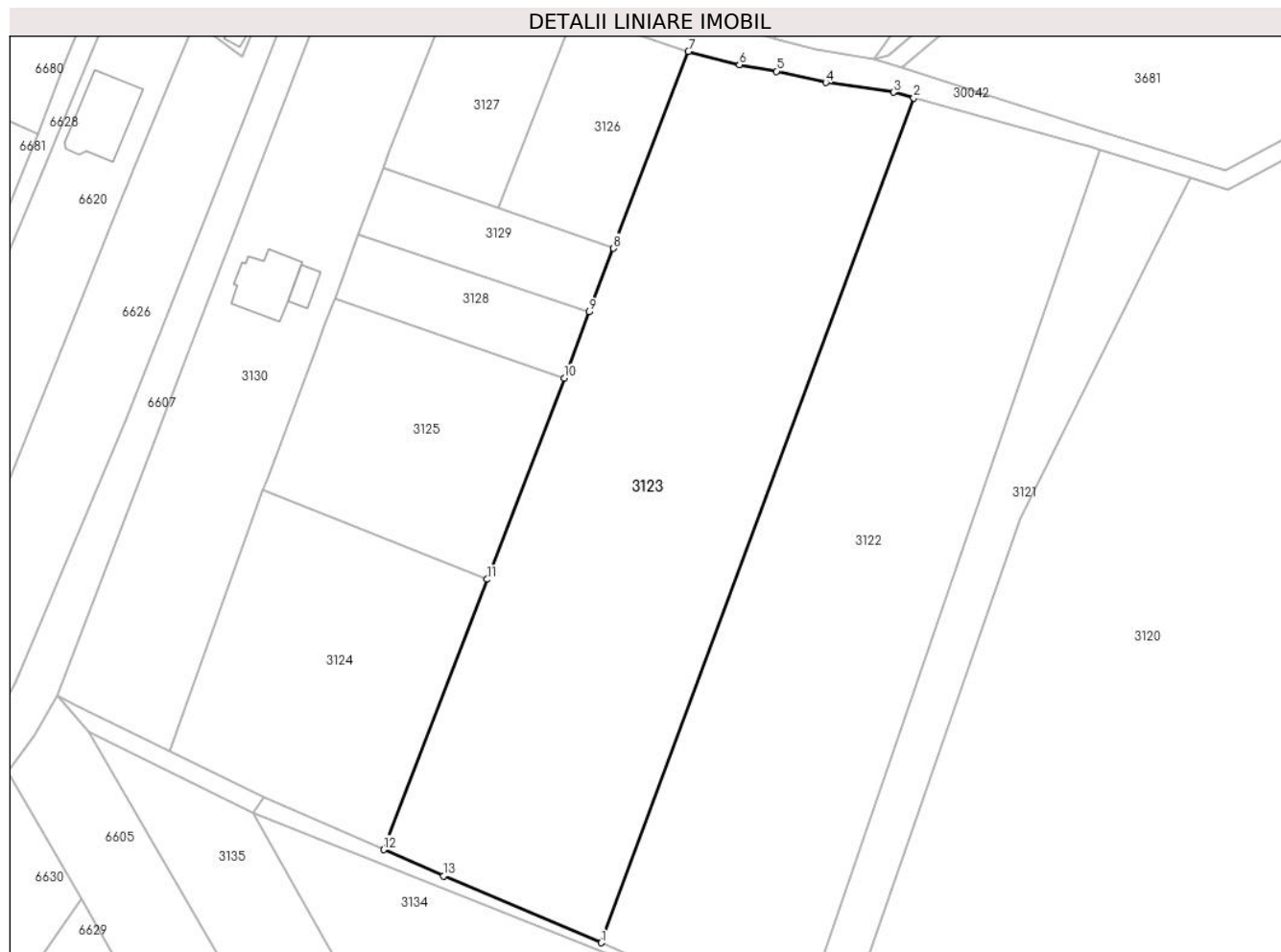
Inscrieri privind dezmembramintele dreptului de proprietate, drepturi reale de garanție și sarcini	Referințe
NU SUNT	

Anexa Nr. 1 La Partea I

Teren

Nr cadastral	Suprafața (mp)*	Observații / Referințe
	10.000	

* Suprafața este determinată în planul de proiecție Stereo 70.



Date referitoare la teren

Crt	Categorie folosință	Intravilan	Suprafața (mp)	Tarla	Parcelă	Nr. topo	Observații / Referințe
1	padure	NU	10.000	2	312/3	-	

Lungime Segmente

1) Valorile lungimilor segmentelor sunt obținute din proiecție în plan.

Punct început	X / Y	Punct sfârșit	X / Y	Lungime segment (** (m)
1	575.283,335 391.173,774	2	575.352,742 391.361,11	199.78
2	575.352,742 391.361,11	3	575.348,188 391.362,357	4.722
3	575.348,188 391.362,357	4	575.333,176 391.364,532	15.169
4	575.333,176 391.364,532	5	575.322,26 391.367,035	11.199
5	575.322,26 391.367,035	6	575.314,023 391.368,473	8.362

Punct început	X / Y	Punct sfârșit	X / Y	Lungime segment (** (m)
6	575.314,023 391.368,473	7	575.302,699 391.371,43	11.704
7	575.302,699 391.371,43	8	575.286,079 391.327,778	46.709
8	575.286,079 391.327,778	9	575.280,706 391.313,666	15.1
9	575.280,706 391.313,666	10	575.275,112 391.298,976	15.719
10	575.275,112 391.298,976	11	575.258,004 391.254,369	47.775
11	575.258,004 391.254,369	12	575.235,004 391.194,401	64.227
12	575.235,004 391.194,401	13	575.248,301 391.188,585	14.513
13	575.248,301 391.188,585	1	575.283,335 391.173,774	38.036

** Lungimile segmentelor sunt determinate în planul de proiecție Stereo 70 și sunt rotunjite la 1 milimetru.

*** Distanța dintre puncte este formată din segmente cumulate ce sunt mai mici decât valoarea 1 milimetru.

**DATE DESPRE IMOBILUL NR. 3124**

Oficiul de Cadastru și Publicitate Imobiliară PRAHOVA
Biroul de Cadastru și Publicitate Imobiliară Ploiești

A. Partea I. Descrierea imobilului

TEREN Extravilan

Adresa: Jud. Prahova

Nr. Crt	Nr cadastral Nr. topografic	Suprafața* (mp)	Observații / Referințe
A1		3.335	Sector cadastral:19 Teren neimprijmit;

B. Partea II. Proprietari și acte

Inscrieri privitoare la dreptul de proprietate și alte drepturi reale		Referințe
/		
Act Administrativ nr. 40212, din 08/05/1995 emis de CJSDPAT PRAHOVA;		
B1	Intabulare, drept de PROPRIETATE, dobandit prin Reconstituire, cota actuala 1/1, cota initiala 1/1	A1
	1) IORDACHE GHEORGHE 2) ZINCA PEDA ILIE 3) MUNTEANU ILIE VASILICA 4) VASILE PETRE VOICA 5) FOGOROȘ CHIVA ELENA 6) IORDACHE ILIE MARIN 7) NICOLAE ILIE MARIA 8) DUMA ILIE CONSTANTIN 9) DUMA ILIE ION	

C. Partea III. SARCINI .

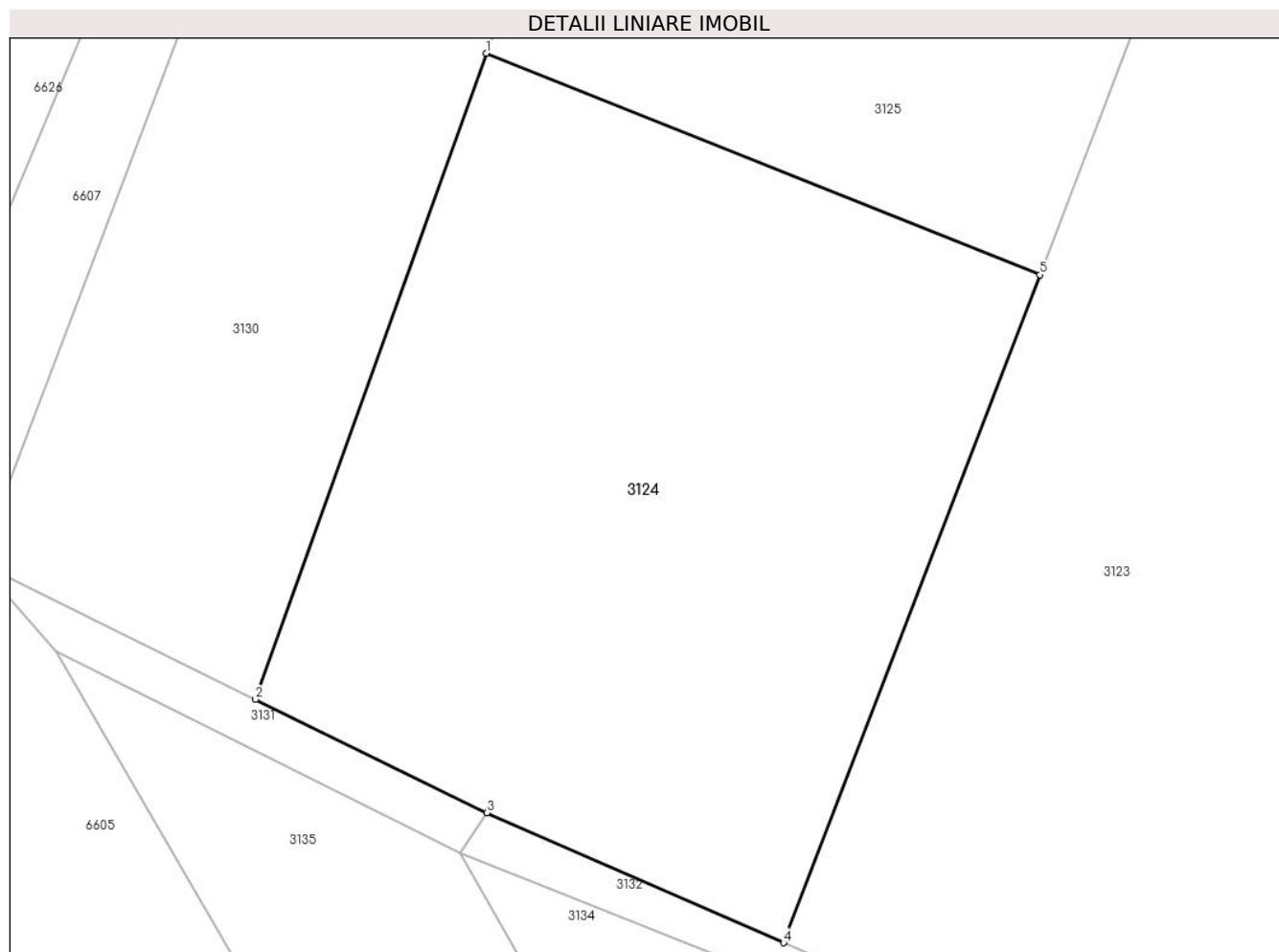
Inscrieri privind dezmembramintele dreptului de proprietate, drepturi reale de garanție și sarcini	Referințe
NU SUNT	

Anexa Nr. 1 La Partea I

Teren

Nr cadastral	Suprafața (mp)*	Observații / Referințe
	3.335	

* Suprafața este determinată în planul de proiecție Stereo 70.



Date referitoare la teren

Crt	Categorie folosință	Intra vilan	Suprafața (mp)	Tarla	Parcelă	Nr. topo	Observații / Referințe
1	padure	NU	3.335	2	312/2	-	

Lungime Segmente

1) Valorile lungimilor segmentelor sunt obținute din proiecție în plan.

Punct început	X / Y	Punct sfârșit	X / Y	Lungime segment (** (m)
1	575.208,308 391.274,239	2	575.187,579 391.216,258	61.575
2	575.187,579 391.216,258	3	575.208,331 391.206,067	23.119
3	575.208,331 391.206,067	4	575.235,004 391.194,401	29.113
4	575.235,004 391.194,401	5	575.258,004 391.254,369	64.227
5	575.258,004 391.254,369	1	575.208,308 391.274,239	53.521

**** Lungimile segmentelor sunt determinate în planul de proiecție Stereo 70 și sunt rotunjite la 1 milimetru.**

***** Distanța dintre puncte este formată din segmente cumulate ce sunt mai mici decât valoarea 1 milimetru.**

**DATE DESPRE IMOBILUL NR. 3125**

Oficiul de Cadastru și Publicitate Imobiliară PRAHOVA
Biroul de Cadastru și Publicitate Imobiliară Ploiești

A. Partea I. Descrierea imobilului

TEREN Extravilan

Nr. CF vechi:1179

Nr. cadastral vechi:1382

Adresa: Jud. Prahova

Nr. Crt	Nr cadastral Nr. topografic	Suprafața* (mp)	Observații / Referințe
A1	26371	2.500	Sector cadastral:19 Teren neimprejmuit;

B. Partea II. Proprietari și acte

Inscrieri privitoare la dreptul de proprietate și alte drepturi reale		Referințe
3295 / 14/02/2005		
Act Notarial nr. 3591/2005, din 01/01/2005 emis de BNP.LUPU MARIA LUIZA;		
B1	Intabulare, drept de PROPRIETATEcumparare ca bun comun, dobandit prin Conventie, cota actuala 1/1, cota initiala 1/1 1) TOMA DUMITRU 2) TOMA ELENA <i>OBSERVATII: (provenita din conversia CF 1179)</i>	A1

C. Partea III. SARCINI .

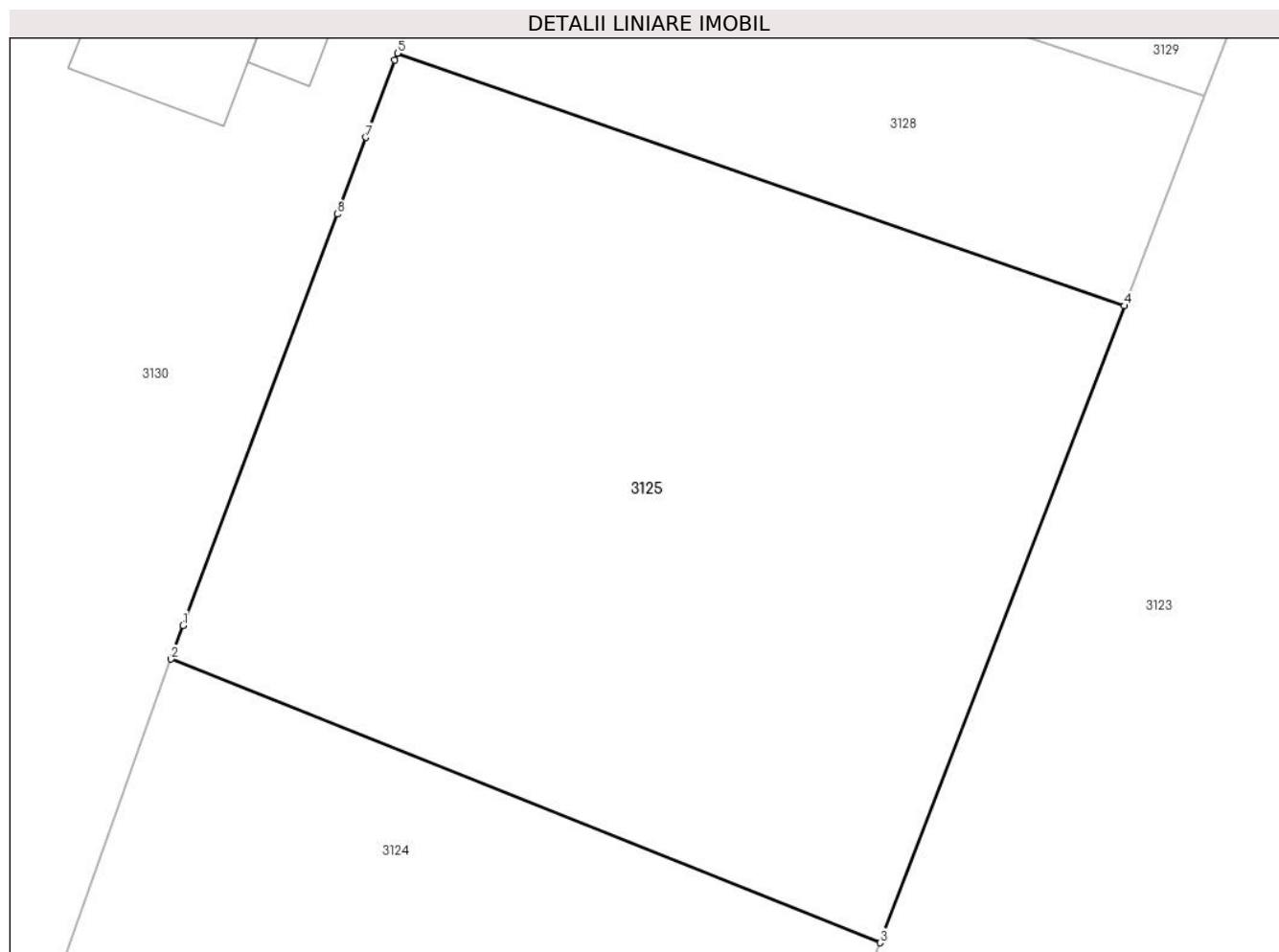
Inscrieri privind dezmembramintele dreptului de proprietate, drepturi reale de garanție și sarcini	Referințe
NU SUNT	

Anexa Nr. 1 La Partea I

Teren

Nr cadastral	Suprafața (mp)*	Observații / Referințe
26371	2.500	

* Suprafața este determinată în planul de proiecție Stereo 70.



Date referitoare la teren

Crt	Categorie folosință	Intra vilan	Suprafața (mp)	Tarla	Parcelă	Nr. topo	Observații / Referințe
1	padure	NU	2.500	2	312/2	-	

Lungime Segmente

1) Valorile lungimilor segmentelor sunt obținute din proiecție în plan.

Punct început	X / Y	Punct sfârșit	X / Y	Lungime segment (** (m)
1	575.209,147 391.276,586	2	575.208,308 391.274,239	2.492
2	575.208,308 391.274,239	3	575.258,004 391.254,369	53.521
3	575.258,004 391.254,369	4	575.275,112 391.298,976	47.775
4	575.275,112 391.298,976	5	575.224,172 391.316,664	53.924
5	575.224,172 391.316,664	6	575.223,987 391.316,17	0.528

Punct început	X / Y	Punct sfârșit	X / Y	Lungime segment (** (m)
6	575.223,987 391.316,17	7	575.221,959 391.310,76	5.778
7	575.221,959 391.310,76	8	575.219,947 391.305,393	5.732
8	575.219,947 391.305,393	1	575.209,147 391.276,586	30.765

** Lungimile segmentelor sunt determinate în planul de proiecție Stereo 70 și sunt rotunjite la 1 milimetru.

*** Distanța dintre puncte este formată din segmente cumulate ce sunt mai mici decât valoarea 1 milimetru.

**DATE DESPRE IMOBILUL NR. 3126**

Oficiul de Cadastru și Publicitate Imobiliară PRAHOVA
Biroul de Cadastru și Publicitate Imobiliară Ploiești

A. Partea I. Descrierea imobilului

TEREN Extravilan

Adresa: Jud. Prahova

Nr. Crt	Nr cadastral Nr. topografic	Suprafața* (mp)	Observații / Referințe
A1	26793	1.249	Sector cadastral:19 Teren neimpregmuit;

B. Partea II. Proprietari și acte

Inscrieri privitoare la dreptul de proprietate și alte drepturi reale		Referințe
64434 / 24/09/2013		
Act Notarial nr. 2189, din 23/09/2013 emis de NP DOBRE STELORIAN DANIEL;		
B1	Se infiinteaza cartea funciara 26793 a imobilului cu numarul cadastral 26793/Paulesti, rezultat din dezmembrarea imobilului cu numarul cadastral 24956 inscris in cartea funciara 24956;	A1
64438 / 24/09/2013		
Act Notarial nr. 2191, din 23/09/2013 emis de NP DOBRE STELORIAN DANIEL;		
B4	Intabulare, drept de PROPRIETATE(donatie), dobandit prin Conventie, cota actuala 1/1, cota initiala 1/1 1) PETCU BIANCA ANDREEA	A1

C. Partea III. SARCINI .

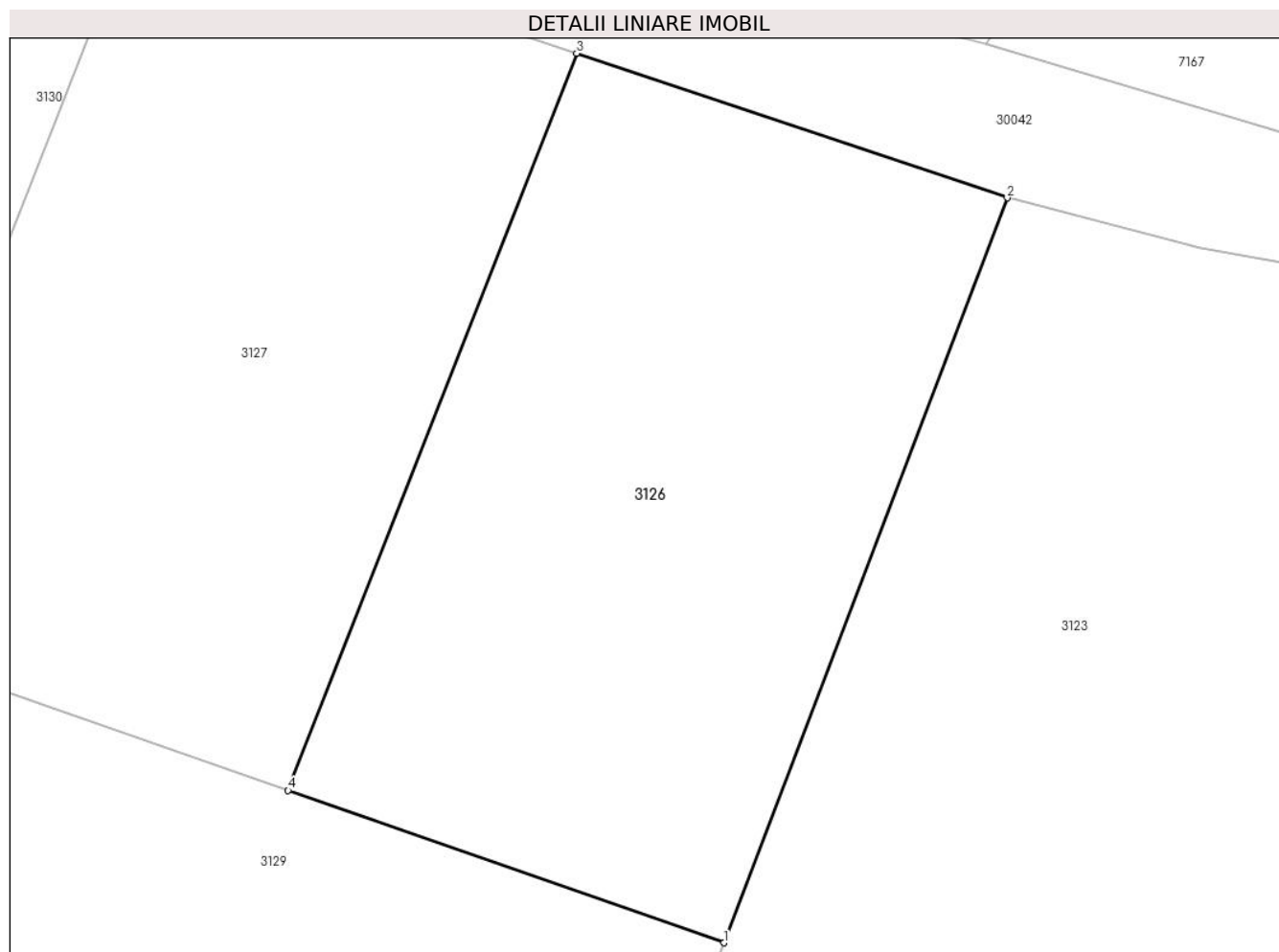
Inscrieri privind dezmembramintele dreptului de proprietate, drepturi reale de garanție și sarcini	Referințe
NU SUNT	

Anexa Nr. 1 La Partea I

Teren

Nr cadastral	Suprafața (mp)*	Observații / Referințe
26793	1.249	

* Suprafața este determinată în planul de proiecție Stereo 70.



Date referitoare la teren

Crt	Categorie folosință	Intra vilan	Suprafața (mp)	Tarla	Parcelă	Nr. topo	Observații / Referințe
1	padure	NU	1.249	2	312/2	-	

Lungime Segmente

1) Valorile lungimilor segmentelor sunt obținute din proiecție în plan.

Punct început	X / Y	Punct sfârșit	X / Y	Lungime segment (** (m)
1	575.286,079 391.327,778	2	575.302,699 391.371,43	46.709
2	575.302,699 391.371,43	3	575.277,442 391.379,909	26.642
3	575.277,442 391.379,909	4	575.260,531 391.336,698	46.402
4	575.260,531 391.336,698	1	575.286,079 391.327,778	27.06

** Lungimile segmentelor sunt determinate în planul de proiecție Stereo 70 și sunt rotunjite la 1 milimetru.

***** Distanţa dintre puncte este formată din segmente cumulate ce sunt mai mici decât valoarea 1 milimetru.**

**DATE DESPRE IMOBILUL NR. 3127**

Oficiul de Cadastru și Publicitate Imobiliară PRAHOVA
Biroul de Cadastru și Publicitate Imobiliară Ploiești

A. Partea I. Descrierea imobilului

TEREN Extravilan

Adresa: Jud. Prahova

Nr. Crt	Nr cadastral Nr. topografic	Suprafața* (mp)	Observații / Referințe
A1	26792	1.250	Sector cadastral:19 Teren neimprijmit;

B. Partea II. Proprietari și acte

Inscrieri privitoare la dreptul de proprietate și alte drepturi reale		Referințe
64434 / 24/09/2013		
Act Notarial nr. 2189, din 23/09/2013 emis de NP DOBRE STELORIAN DANIEL;		
B1	Se infiinteaza cartea funciara 26792 a imobilului cu numarul cadastral 26792/Paulesti, rezultat din dezmembrarea imobilului cu numarul cadastral 24956 inscris in cartea funciara 24956;	A1
Act Notarial nr. 1598, din 12/05/2011 emis de NP DRAGAN NICOLETA;		
B2	Intabulare, drept de PROPRIETATEcumparare ca bun comun, dobandit prin Conventie, cota actuala 1/1, cota initiala 1/1 1) STANESCU RAUL-CRISTIAN 2) STANESCU LOREDANA-FLORINA	A1

C. Partea III. SARCINI .

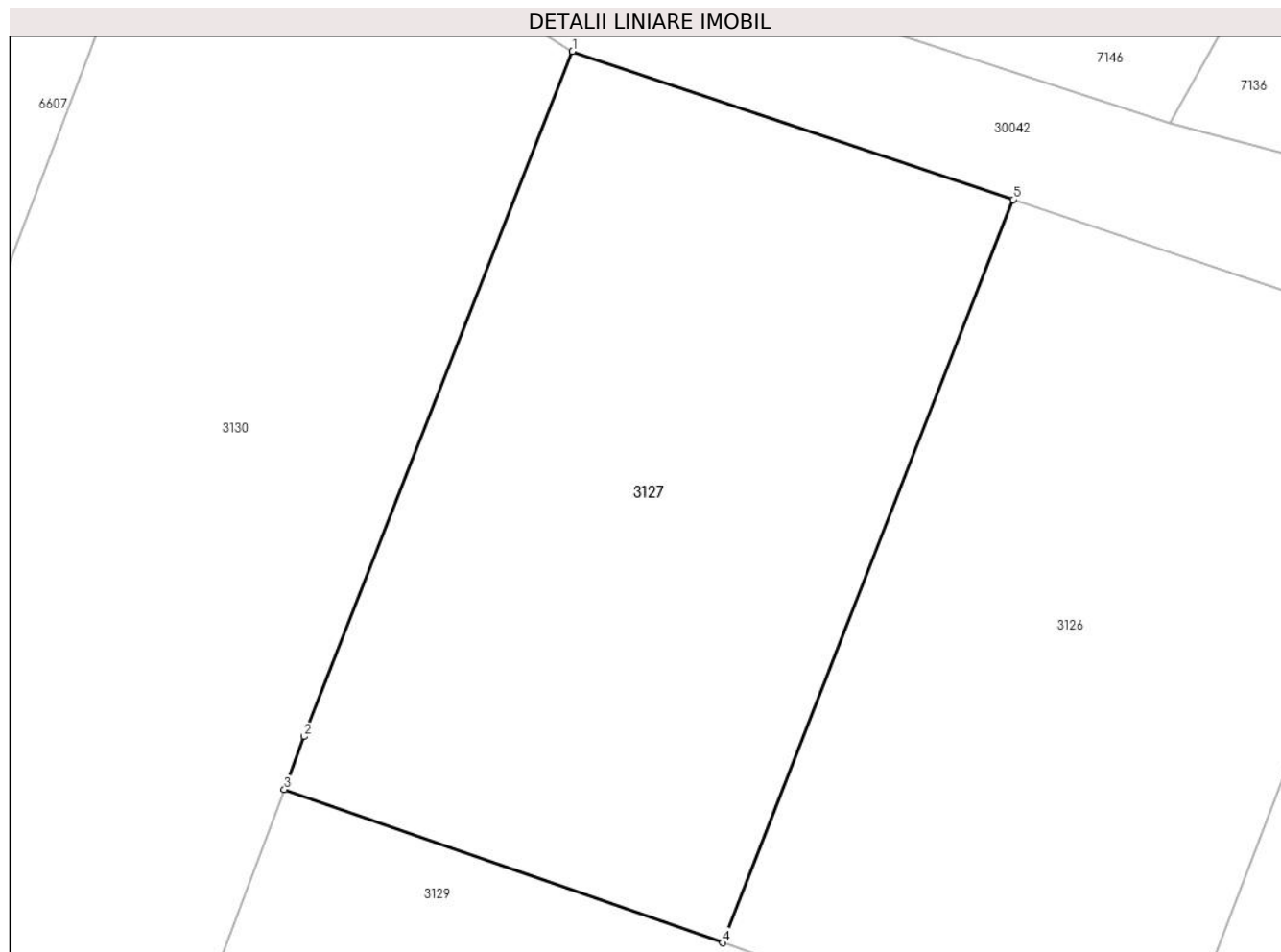
Inscrieri privind dezmembramintele dreptului de proprietate, drepturi reale de garanție și sarcini	Referințe
NU SUNT	

Anexa Nr. 1 La Partea I

Teren

Nr cadastral	Suprafața (mp)*	Observații / Referințe
26792	1.250	

* Suprafața este determinată în planul de proiecție Stereo 70.



Date referitoare la teren

Crt	Categorie folosință	Intra vilan	Suprafața (mp)	Tarla	Parcelă	Nr. topo	Observații / Referințe
1	padure	NU	1.250	2	312/2	-	

Lungime Segmente

1) Valorile lungimilor segmentelor sunt obținute din proiecție în plan.

Punct început	X / Y	Punct sfârșit	X / Y	Lungime segment (** (m)
1	575.251,798 391.388,519	2	575.236,176 391.348,683	42.79
2	575.236,176 391.348,683	3	575.235,022 391.345,604	3.288
3	575.235,022 391.345,604	4	575.260,531 391.336,698	27.019
4	575.260,531 391.336,698	5	575.277,442 391.379,909	46.402
5	575.277,442 391.379,909	1	575.251,798 391.388,519	27.051

**** Lungimile segmentelor sunt determinate în planul de proiecție Stereo 70 și sunt rotunjite la 1 milimetru.**

***** Distanța dintre puncte este formată din segmente cumulate ce sunt mai mici decât valoarea 1 milimetru.**

**DATE DESPRE IMOBILUL NR. 3128**

Oficiul de Cadastru și Publicitate Imobiliară PRAHOVA
Biroul de Cadastru și Publicitate Imobiliară Ploiești

A. Partea I. Descrierea imobilului

TEREN Extravilan

Nr. CF vechi:10141
Nr. cadastral vechi:12679

Adresa: Jud. Prahova

Nr. Crt	Nr cadastral Nr. topografic	Suprafața* (mp)	Observații / Referințe
A1	23613	833	Sector cadastral:19 Teren neimprejmuit;

B. Partea II. Proprietari și acte

Inscrieri privitoare la dreptul de proprietate și alte drepturi reale		Referințe
83937 / 09/08/2019		
Act Notarial nr. 247, din 07/08/2019 emis de NP Cosma ANDREEA;		
B2	Intabulare, drept de PROPRIETATE, dobandit prin Conventie, cota actuala 1/2, cota initiala 1/2 1) DUMITRACHE MIRCEA-IONUȚ	A1
B3	Intabulare, drept de PROPRIETATE, dobandit prin Conventie, cota actuala 1/2, cota initiala 1/2 1) DUMITRACHE MIHAELA	A1

C. Partea III. SARCINI

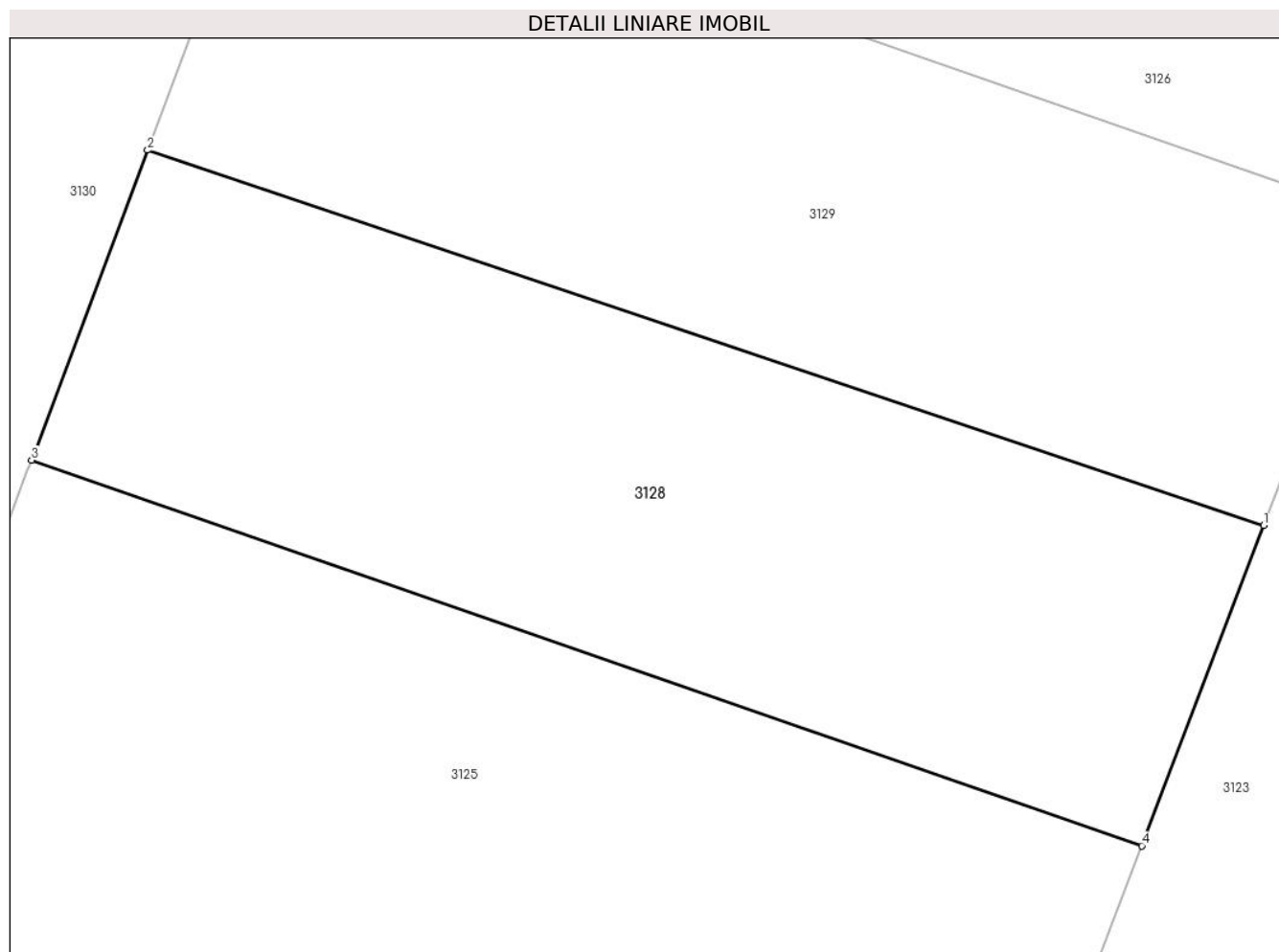
Inscrieri privind dezmembramintele dreptului de proprietate, drepturi reale de garanție și sarcini		Referințe
153665 / 10/10/2023		
Act Administrativ nr. 740/2023, din 06/10/2023 emis de BEJ ȚĂREAN CĂLIN (hotarare judecatoreasca nr 13177/281/2023 din 06.09.2023, emis de JUDECATORIA PLOIESTI);		
C1	se notează urmărirea silită imobiliară din dosarul de executare nr. 740/2023 pentru recuperarea sumei totale de 31270,82 lei reprezentând debit , plus cheltuielile de executare silită în favoarea creditoarei UNICREDIT BANK SA la cererea executorului judecătoresc Țărean Călin (asupra cotei din imobil proprietatea lui DUMITRACHE MIRCEA IONUȚ)	A1

Anexa Nr. 1 La Partea I

Teren

Nr cadastral	Suprafața (mp)*	Observații / Referințe
23613	833	

* Suprafața este determinată în planul de proiecție Stereo 70.



Date referitoare la teren

Crt	Categorie folosință	Intra vilan	Suprafața (mp)	Tarla	Parcelă	Nr. topo	Observații / Referințe
1	padure	NU	833	2	312/2	-	

Lungime Segmente

1) Valorile lungimilor segmentelor sunt obținute din proiecție în plan.

Punct început	X / Y	Punct sfârșit	X / Y	Lungime segment (** (m)
1	575.280,706 391.313,666	2	575.229,496 391.330,866	54.021
2	575.229,496 391.330,866	3	575.224,172 391.316,664	15.167
3	575.224,172 391.316,664	4	575.275,112 391.298,976	53.924
4	575.275,112 391.298,976	1	575.280,706 391.313,666	15.719

** Lungimile segmentelor sunt determinate în planul de proiecție Stereo 70 și sunt rotunjite la 1 milimetru.

***** Distanţa dintre puncte este formată din segmente cumulate ce sunt mai mici decât valoarea 1 milimetru.**

**DATE DESPRE IMOBILUL NR. 3129**

Oficiul de Cadastru și Publicitate Imobiliară PRAHOVA
Biroul de Cadastru și Publicitate Imobiliară Ploiești

A. Partea I. Descrierea imobilului

TEREN Extravilan

Nr. CF vechi:10143
Nr. cadastral vechi:12678

Adresa: Jud. Prahova

Nr. Crt	Nr cadastral Nr. topografic	Suprafața* (mp)	Observații / Referințe
A1	23612	833	Sector cadastral:19 Teren neimprejmuț;

B. Partea II. Proprietari și acte

Inscrieri privitoare la dreptul de proprietate și alte drepturi reale		Referințe
6135 / 10/02/2009		
Hotarare Judecatoreasca nr. 9054, din 24/10/2007 emis de JUDECATORIA PLOIESTI;		
B1	Intabulare, drept de PROPRIETATE, dobandit prin lesire Din Indiviziune, cota actuala 1/1, cota initiala 1/1	A1
	1) EFTIMIE FILOFTEIA 2) DUMA STEFAN 3) DUMA CORNEL 4) DUMA ALIN	

C. Partea III. SARCINI .

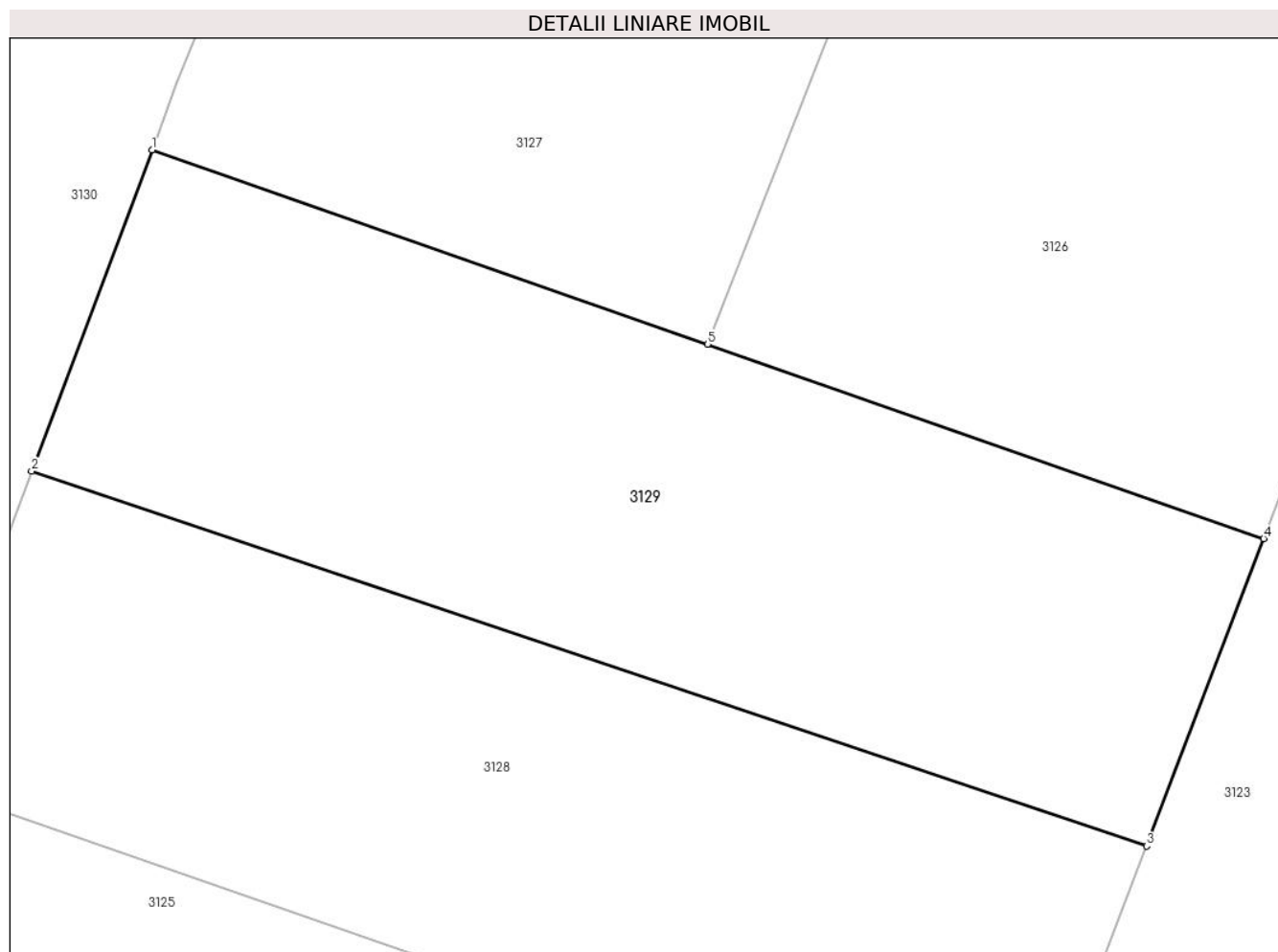
Inscrieri privind dezmembramintele dreptului de proprietate, drepturi reale de garanție și sarcini	Referințe
NU SUNT	

Anexa Nr. 1 La Partea I

Teren

Nr cadastral	Suprafața (mp)*	Observații / Referințe
23612	833	

* Suprafața este determinată în planul de proiecție Stereo 70.



Date referitoare la teren

Crt	Categorie folosință	Intra vilan	Suprafața (mp)	Tarla	Parcelă	Nr. topo	Observații / Referințe
1	padure	NU	833	2	312/2	-	

Lungime Segmente

1) Valorile lungimilor segmentelor sunt obținute din proiecție în plan.

Punct început	X / Y	Punct sfârșit	X / Y	Lungime segment (** (m)
1	575.235,022 391.345,604	2	575.229,496 391.330,866	15.74
2	575.229,496 391.330,866	3	575.280,706 391.313,666	54.021
3	575.280,706 391.313,666	4	575.286,079 391.327,778	15.1
4	575.286,079 391.327,778	5	575.260,531 391.336,698	27.06
5	575.260,531 391.336,698	1	575.235,022 391.345,604	27.019

**** Lungimile segmentelor sunt determinate în planul de proiecție Stereo 70 și sunt rotunjite la 1 milimetru.**

***** Distanța dintre puncte este formată din segmente cumulate ce sunt mai mici decât valoarea 1 milimetru.**

**DATE DESPRE IMOBILUL NR. 3130**

Oficiul de Cadastru și Publicitate Imobiliară PRAHOVA
Biroul de Cadastru și Publicitate Imobiliară Ploiești

A. Partea I. Descrierea imobilului

TEREN Necunoscut

Nr. CF vechi:1373
Nr. cadastral vechi:672

Adresa: Loc. Gageni, Str Ion Creangă, Nr. 54, Jud. Prahova

Nr. Crt	Nr cadastral Nr. topografic	Suprafața* (mp)	Observații / Referințe
A1	20099	Din acte: 5.000 Masurata: 4.889	Sector cadastral:19 Teren neimprejmuit;

Construcții

Crt	Nr cadastral Nr. topografic	Adresa	Observații / Referințe
A1.1		Loc. Gageni, Str Ion Creangă, Nr. 54, Jud. Prahova	Nr. niveluri:2; S. construita la sol:158 mp;
A1.2		Loc. Gageni, Str Ion Creangă, Nr. 54, Jud. Prahova	Nr. niveluri:1; S. construita la sol:41 mp;

B. Partea II. Proprietari și acte

Inscrieri privitoare la dreptul de proprietate și alte drepturi reale		Referințe
1408 / 16/01/2007		
Act Notarial nr. 69, din 15/01/2007 emis de NP MINEA OCTAVIAN;		
B2	Intabulare, drept de PROPRIETATEcumparare ca bun propriu, dobandit prin Conventie, cota actuala 1/1, cota initiala 1/1 1) NISTOR DRAGOS	A1
29627 / 04/03/2022		
Act Administrativ nr. 18, din 26/02/2013 emis de CONSILIUL LOCAL PAULESTI (act notarial nr 415 din 21.02.2022, emis de NP NECULAE DIANA;act administrativ nr 1968 din 29.08.2012, emis de CONSILIUL JUDETEAN PRAHOVA;act administrativ nr 2862 din 16.02.2022, emis de PRIMARIA PAULESTI;act administrativ nr 83 din 19.12.2012, emis de CONSILIUL LOCAL PAULESTI);		
B3	se actualizeaza informatiile cadastrale in sensul modificarii limitelor si a suprafetei imobilului conform documentatie tehnice avizate	A1
B4	se actualizeaza informatiile cadastrale conform documentatiei anexate in sensul ca adresa actuala a imobilului este „Com. Paulesti, sat Gageni, Str Ion Creangă, Nr. 54, Jud. Prahova”	A1
B5	se actualizeaza informatiile cadastrale in sensul schimbarii grupei de destinatie a terenului din "extravilan" in "intravilan" conform documentatiei tehnice avizate (pentru suprafata de 769 mp)	A1
/		
Act Administrativ nr. 15008, din 28/08/2024 emis de PRIMARIA COMUNEI PAULESTI;		
B6	Intabulare, drept de PROPRIETATE, dobandit prin Lege, cota actuala 1/1, cota initiala 1/1 1) NISTOR DRAGOS	A1.1, A1.2

C. Partea III. SARCINI .

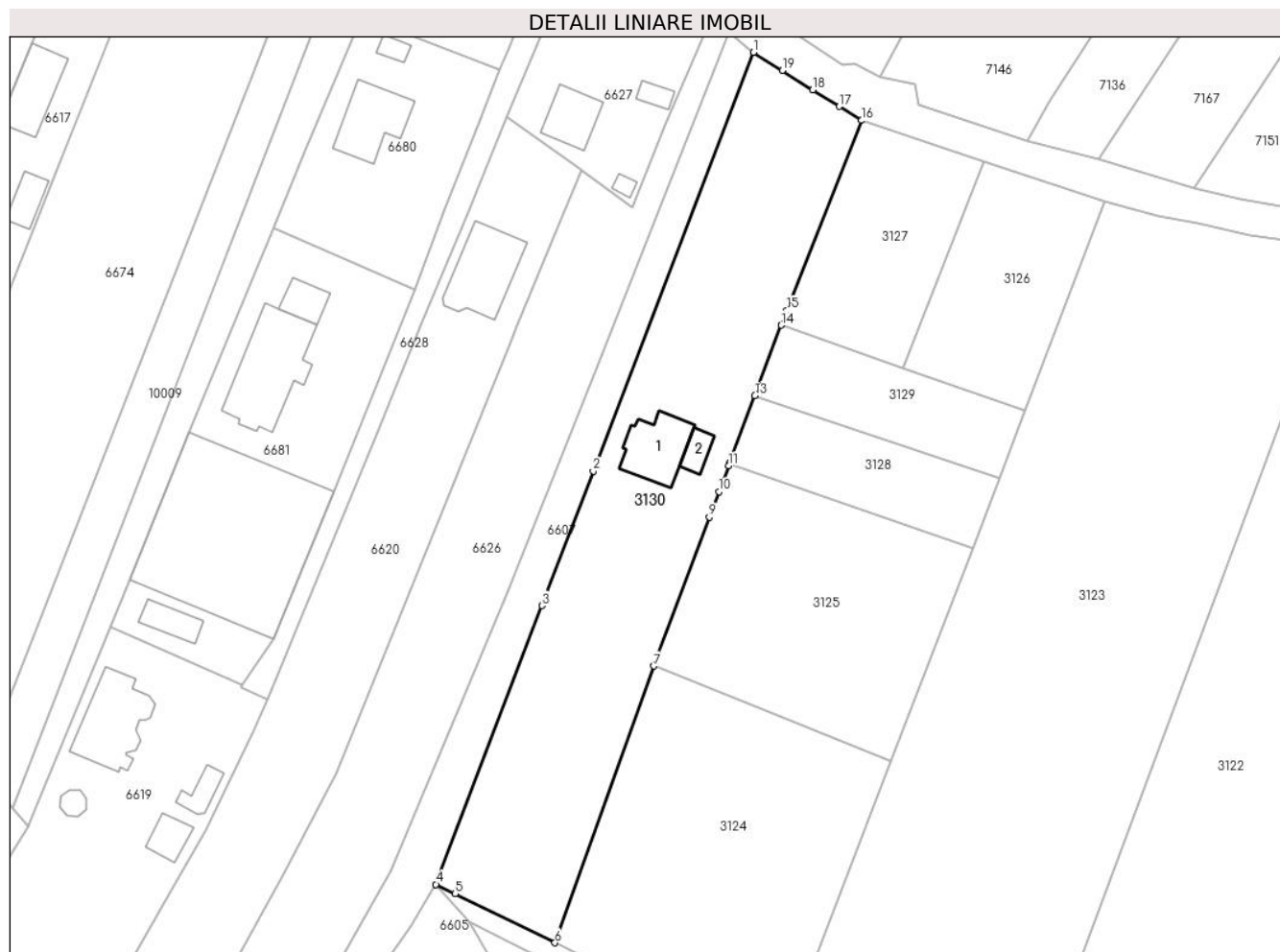
Inscrieri privind dezmembramintele dreptului de proprietate, drepturi reale de garanție și sarcini	Referințe
NU SUNT	

Anexa Nr. 1 La Partea I

Teren

Nr cadastral	Suprafața (mp)*	Observații / Referințe
20099	Din acte: 5.000 Masurata: 4.889	

* Suprafața este determinată în planul de proiecție Stereo 70.



Date referitoare la teren

Crt	Categorie folosință	Intra vilan	Suprafața (mp)	Tarla	Parcelă	Nr. topo	Observații / Referințe
1	curți constructii	DA	1.969	2	312/1	-	
2	curți constructii	NU	413	2	312/1	-	
3	padure	NU	2.152	2	312/1	-	
4	padure	NU	355	2	312/1	-	

Date referitoare la construcții

Crt	Număr	Destinație construcție	Supraf. (mp)	Situație juridică	Observații / Referințe
A1.1		construcții de locuințe	158	Cu acte	Nr. niveluri:2; S. construita la sol:158 mp;
A1.2		construcții anexa	41	Cu acte	Nr. niveluri:1; S. construita la sol:41 mp;

Lungime Segmente

1) Valorile lungimilor segmentelor sunt obținute din proiecție în plan.

Punct început	X / Y	Punct sfârșit	X / Y	Lungime segment (** (m)
---------------	-------	---------------	-------	-------------------------

Punct început	X / Y	Punct sfârșit	X / Y	Lungime segment (** (m)
1	575.229,147 391.402,785	2	575.195,635 391.315,08	93.889
2	575.195,635 391.315,08	3	575.184,86 391.286,88	30.188
3	575.184,86 391.286,88	4	575.162,668 391.228,491	62.464
4	575.162,668 391.228,491	5	575.166,677 391.226,522	4.466
5	575.166,677 391.226,522	6	575.187,579 391.216,258	23.286
6	575.187,579 391.216,258	7	575.208,308 391.274,239	61.575
7	575.208,308 391.274,239	8	575.209,147 391.276,586	2.492
8	575.209,147 391.276,586	9	575.219,947 391.305,393	30.765
9	575.219,947 391.305,393	10	575.221,959 391.310,76	5.732
10	575.221,959 391.310,76	11	575.223,987 391.316,17	5.778
11	575.223,987 391.316,17	12	575.224,172 391.316,664	0.528
12	575.224,172 391.316,664	13	575.229,496 391.330,866	15.167
13	575.229,496 391.330,866	14	575.235,022 391.345,604	15.74
14	575.235,022 391.345,604	15	575.236,176 391.348,683	3.288
15	575.236,176 391.348,683	16	575.251,798 391.388,519	42.79
16	575.251,798 391.388,519	17	575.247,153 391.391,452	5.493
17	575.247,153 391.391,452	18	575.241,62 391.394,907	6.523
18	575.241,62 391.394,907	19	575.235,202 391.398,961	7.591
19	575.235,202 391.398,961	1	575.229,147 391.402,785	7.161

** Lungimile segmentelor sunt determinate în planul de proiecție Stereo 70 și sunt rotunjite la 1 milimetru.

*** Distanța dintre puncte este formată din segmente cumulate ce sunt mai mici decât valoarea 1 milimetru.

**DATE DESPRE IMOBILUL NR. 3131**

Oficiul de Cadastru și Publicitate Imobiliară PRAHOVA
Biroul de Cadastru și Publicitate Imobiliară Ploiești

A. Partea I. Descrierea imobilului

TEREN Extravilan

Adresa: Jud. Prahova

Nr. Crt	Nr cadastral Nr. topografic	Suprafața* (mp)	Observații / Referințe
A1		190	Sector cadastral:19 Teren neimprejmut;

B. Partea II. Proprietari și acte

Inscrieri privitoare la dreptul de proprietate și alte drepturi reale		Referințe
/		
Act Normativ nr. 7, din 13/03/1996 emis de PARLAMENTUL ROMANIEI;		
B1	Inscrierea posesiei, drept de PROPRIETATE, dobandit prin Lege, cota actuala 1/1, cota initiala 1/1 1) NEIDENTIFICAT NEIDENTIFICAT	A1
Act Normativ nr. 7, din 13/03/1996 emis de PARLAMENTUL ROMANIEI (art.13 alin.14);		
B2	Se noteaza mentiunea de proprietar neidentificat, rezerva comisiei locale de fond funciar.	A1

C. Partea III. SARCINI .

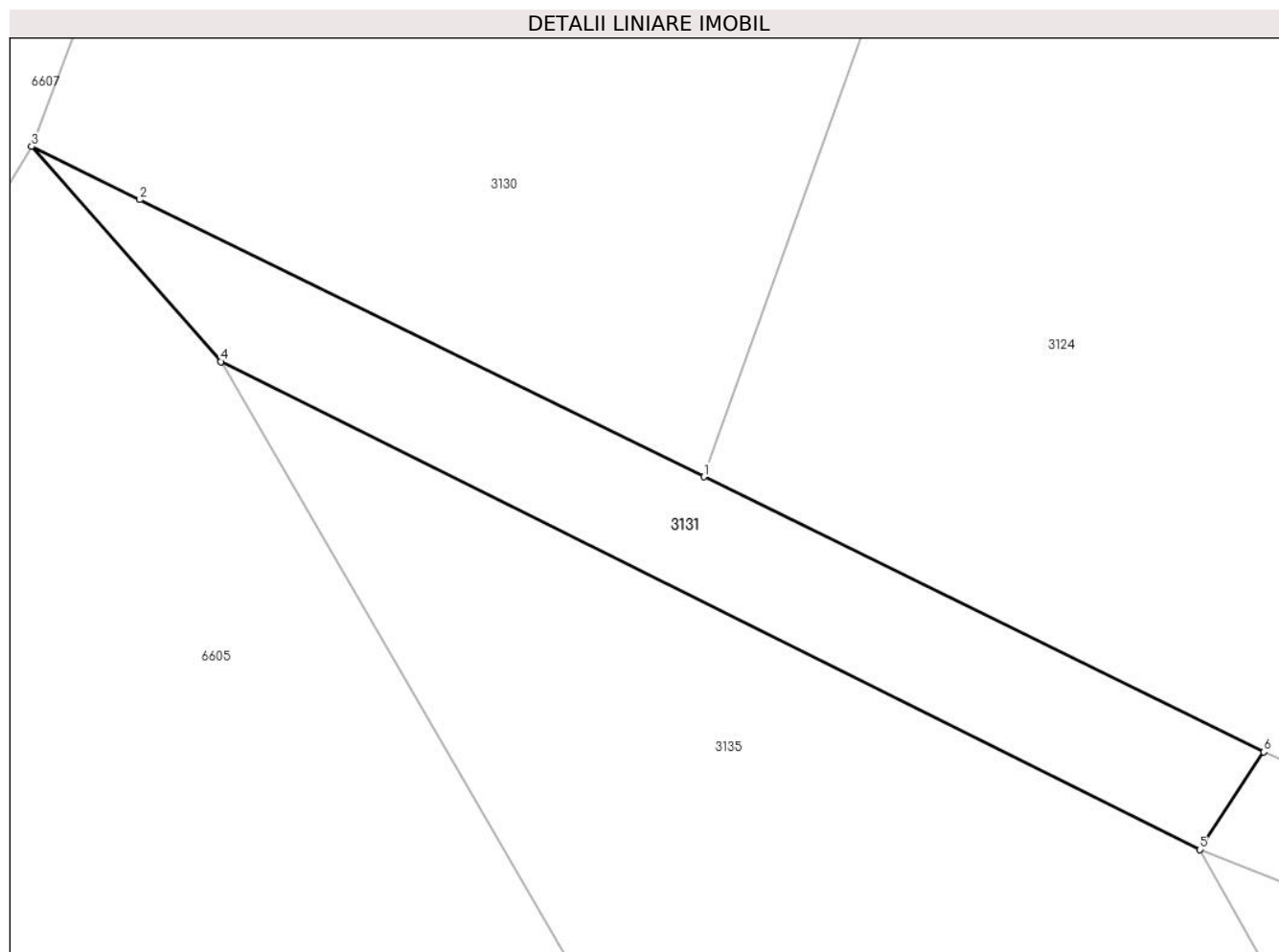
Inscrieri privind dezmembramintele dreptului de proprietate, drepturi reale de garanție și sarcini	Referințe
NU SUNT	

Anexa Nr. 1 La Partea I

Teren

Nr cadastral	Suprafața (mp)*	Observații / Referințe
	190	

* Suprafața este determinată în planul de proiecție Stereo 70.



Date referitoare la teren

Crt	Categorie folosință	Intravilan	Suprafața (mp)	Tarla	Parcelă	Nr. topo	Observații / Referințe
1	drum	NU	190	2	312	-	

Lungime Segmente

1) Valorile lungimilor segmentelor sunt obținute din proiecție în plan.

Punct început	X / Y	Punct sfârșit	X / Y	Lungime segment (** (m)
1	575.187,579 391.216,258	2	575.166,677 391.226,522	23.286
2	575.166,677 391.226,522	3	575.162,668 391.228,491	4.466
3	575.162,668 391.228,491	4	575.169,682 391.220,525	10.614
4	575.169,682 391.220,525	5	575.205,954 391.202,453	40.525
5	575.205,954 391.202,453	6	575.208,331 391.206,067	4.326

Punct început	X / Y	Punct sfârșit	X / Y	Lungime segment (** (m)
6	575.208,331 391.206,067	1	575.187,579 391.216,258	23.119

** Lungimile segmentelor sunt determinate în planul de proiecție Stereo 70 și sunt rotunjite la 1 milimetru.

*** Distanța dintre puncte este formată din segmente cumulate ce sunt mai mici decât valoarea 1 milimetru.

**DATE DESPRE IMOBILUL NR. 3132**

Oficiul de Cadastru și Publicitate Imobiliară PRAHOVA
Biroul de Cadastru și Publicitate Imobiliară Ploiești

A. Partea I. Descrierea imobilului

TEREN Extravilan

Adresa: Jud. Prahova, T2 A313/2

Nr. Crt	Nr cadastral Nr. topografic	Suprafața* (mp)	Observații / Referințe
A1	31110	273	Sector cadastral:19 Teren neimprejmuit;

B. Partea II. Proprietari și acte

Inscrieri privitoare la dreptul de proprietate și alte drepturi reale		Referințe
125216 / 08/09/2021		
Act Notarial nr. 948, din 08/09/2021 emis de Tudose Ioana Adriana;		
B1	Se infiinteaza cartea funciara 31110 a imobilului cu numarul cadastral 31110 / UAT Paulesti, rezultat din dezmembrarea imobilului cu numarul cadastral 30908 in scris in cartea funciara 30908;	A1
Act Normativ nr. 17, din 07/03/2014 emis de PARLAMENTUL ROMANIEI;		
B3	se noteaza faptul ca imobilul se afla sub incidenta art.3 ,alin.(1) din Legea nr.17/2014 <i>OBSERVATII: pozitie transcrisa din CF 30908/Paulesti, in scrisa prin incheierea nr. 79256 din 16/06/2021;</i>	A1
157239 / 13/12/2022		
Act Notarial nr. 2307, din 12/12/2022 emis de NP Poeana Alexandru Razvan Ionut;		
B5	se noteaza oferta de donatie prin care DAVID LUCICA ofera spre donatie ORASULUI PLOPENI imobilul de sub A1	A1
34921 / 15/03/2023		
Act Notarial nr. 422, din 14/03/2023 emis de NP Poeana Alexandru Razvan Ionut;		
B6	Intabulare, drept de PROPRIETATE donatie, dobandit prin Conventie, cota actuala 1/1, cota initiala 1/1 1) ORASUL PLOPENI, CIF:2843779	A1

C. Partea III. SARCINI .

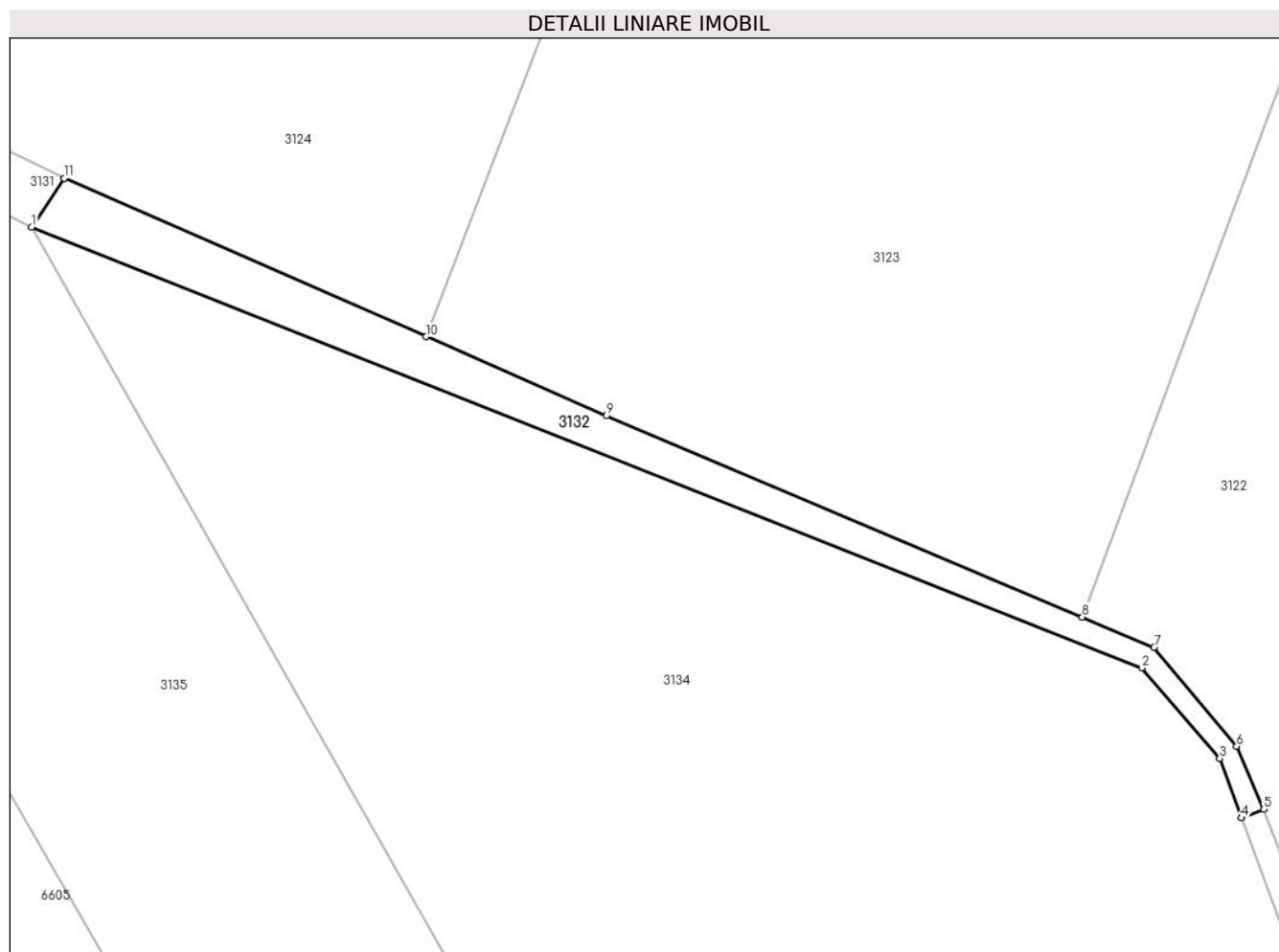
Inscrieri privind dezmembramintele dreptului de proprietate, drepturi reale de garanție și sarcini	Referințe
NU SUNT	

Anexa Nr. 1 La Partea I

Teren

Nr cadastral	Suprafața (mp)*	Observații / Referințe
31110	273	

* Suprafața este determinată în planul de proiecție Stereo 70.



Date referitoare la teren

Crt	Categorie folosință	Intra vilan	Suprafața (mp)	Tarla	Parcelă	Nr. topo	Observații / Referințe
1	arabil	NU	273	2	313/2	-	

Lungime Segmente

1) Valorile lungimilor segmentelor sunt obținute din proiecție în plan.

Punct început	X / Y	Punct sfârșit	X / Y	Lungime segment (** (m)
1	575.205,954 391.202,453	2	575.287,726 391.170,021	87.969
2	575.287,726 391.170,021	3	575.293,448 391.163,353	8.787
3	575.293,448 391.163,353	4	575.295,067 391.158,988	4.656
4	575.295,067 391.158,988	5	575.296,695 391.159,617	1.745
5	575.296,695 391.159,617	6	575.294,697 391.164,244	5.04

Punct început	X / Y	Punct sfârșit	X / Y	Lungime segment (** (m)
6	575.294,697 391.164,244	7	575.288,617 391.171,54	9.497
7	575.288,617 391.171,54	8	575.283,335 391.173,774	5.735
8	575.283,335 391.173,774	9	575.248,301 391.188,585	38.036
9	575.248,301 391.188,585	10	575.235,004 391.194,401	14.513
10	575.235,004 391.194,401	11	575.208,331 391.206,067	29.113
11	575.208,331 391.206,067	1	575.205,954 391.202,453	4.326

** Lungimile segmentelor sunt determinate în planul de proiecție Stereo 70 și sunt rotunjite la 1 milimetru.

*** Distanța dintre puncte este formată din segmente cumulate ce sunt mai mici decât valoarea 1 milimetru.

**DATE DESPRE IMOBILUL NR. 3133**

Oficiul de Cadastru și Publicitate Imobiliară PRAHOVA
Biroul de Cadastru și Publicitate Imobiliară Ploiești

A. Partea I. Descrierea imobilului

TEREN Intravilan

Adresa: Loc. Gageni, Jud. Prahova, T2 A313/2

Nr. Crt	Nr cadastral Nr. topografic	Suprafața* (mp)	Observații / Referințe
A1	32017	233	Sector cadastral:19 Teren neimpregmuit;

B. Partea II. Proprietari și acte

Inscrieri privitoare la dreptul de proprietate și alte drepturi reale		Referințe
13818 / 02/02/2023		
Act Notarial nr. 183, din 01/02/2023 emis de NP Poana Alexandru Razvan Ionut;		
B1	Se infiinteaza cartea funciara 32017 a imobilului cu numarul cadastral 32017 / UAT Paulesti, rezultat din dezmembrarea imobilului cu numarul cadastral 31109 inscris in cartea funciara 31109;	A1
Act Notarial nr. 949, din 08/09/2021 emis de NP Tudose Ioana Adriana;		
B3	Intabulare, drept de PROPRIETATEcumparare ca bun comun, dobandit prin Conventie, cota actuala 1/1, cota initiala 1/1 1) DAVID LUCICA 2) DAVID NICOLAE	A1
<i>OBSERVATII: pozitie transcrisa din CF 31109/Paulesti, inscrisa prin incheierea nr. 125258 din 08/09/2021;</i>		

C. Partea III. SARCINI .

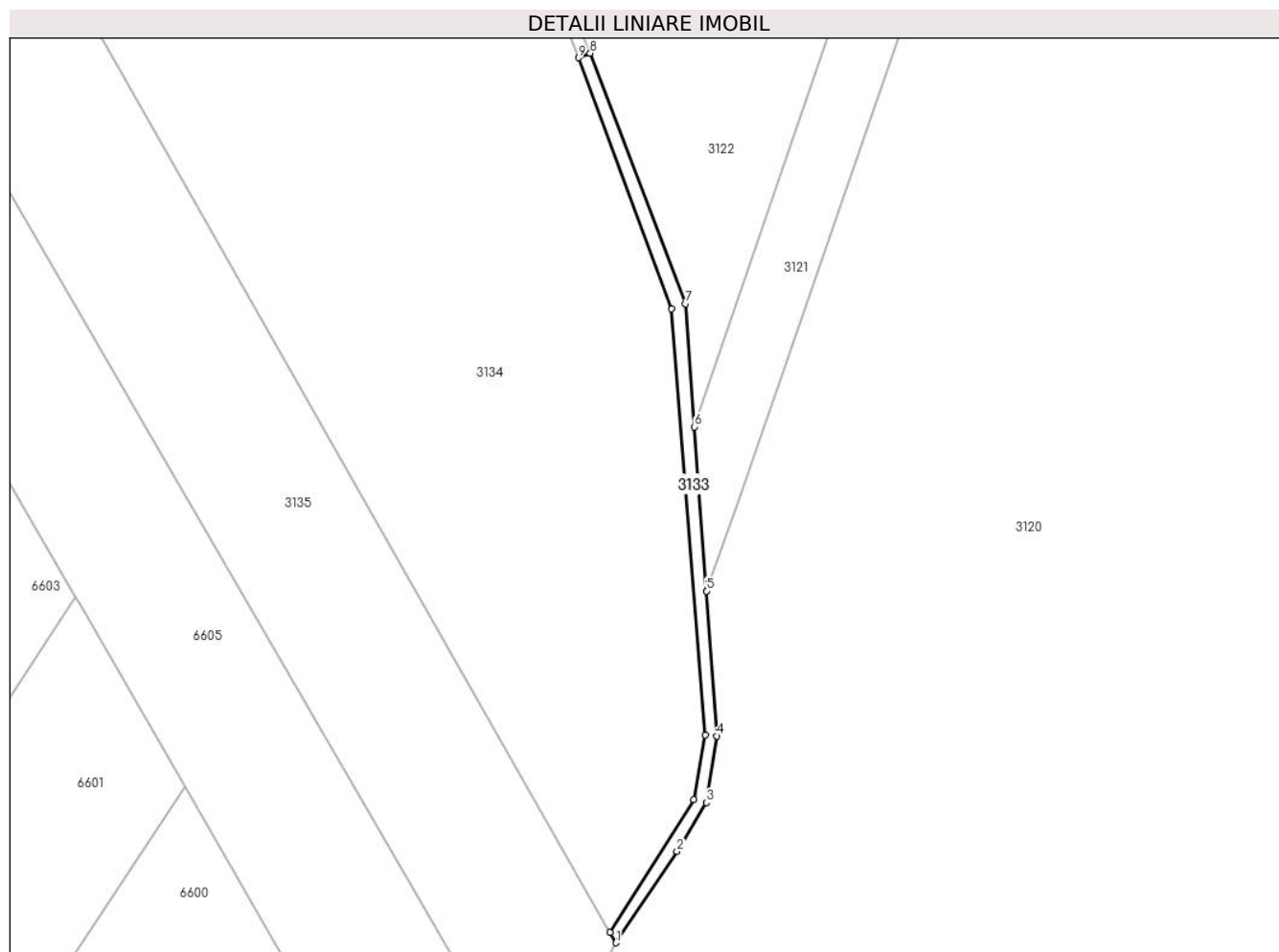
Inscrieri privind dezmembramintele dreptului de proprietate, drepturi reale de garanție și sarcini	Referințe
NU SUNT	

Anexa Nr. 1 La Partea I

Teren

Nr cadastral	Suprafața (mp)*	Observații / Referințe
32017	233	

* Suprafața este determinată în planul de proiecție Stereo 70.



Date referitoare la teren

Crt	Categorie folosință	Intravilan	Suprafața (mp)	Tarla	Parcelă	Nr. topo	Observații / Referințe
1	arabil	DA	233	2	313/2	-	

Lungime Segmente

1) Valorile lungimilor segmentelor sunt obținute din proiecție în plan.

Punct început	X / Y	Punct sfârșit	X / Y	Lungime segment (** (m)
1	575.300,264 391.036,422	2	575.308,74 391.049,091	15.243
2	575.308,74 391.049,091	3	575.312,798 391.055,849	7.883
3	575.312,798 391.055,849	4	575.314,272 391.065,075	9.343
4	575.314,272 391.065,075	5	575.312,819 391.085,136	20.114
5	575.312,819 391.085,136	6	575.311,171 391.107,885	22.809

Punct început	X / Y	Punct sfârșit	X / Y	Lungime segment (** (m)
6	575.311,171 391.107,885	7	575.309,935 391.124,941	17.101
7	575.309,935 391.124,941	8	575.296,695 391.159,617	37.118
8	575.296,695 391.159,617	9	575.295,067 391.158,988	1.745
9	575.295,067 391.158,988	10	575.307,969 391.124,2	37.103
10	575.307,969 391.124,2	11	575.312,657 391.065,236	59.15
11	575.312,657 391.065,236	12	575.311,022 391.056,235	9.148
12	575.311,022 391.056,235	13	575.299,445 391.037,822	21.75
13	575.299,445 391.037,822	1	575.300,264 391.036,422	1.622

** Lungimile segmentelor sunt determinate în planul de proiecție Stereo 70 și sunt rotunjite la 1 milimetru.

*** Distanța dintre puncte este formată din segmente cumulate ce sunt mai mici decât valoarea 1 milimetru.

**DATE DESPRE IMOBILUL NR. 3134**

Oficiul de Cadastru și Publicitate Imobiliară PRAHOVA
Biroul de Cadastru și Publicitate Imobiliară Ploiești

A. Partea I. Descrierea imobilului

TEREN Intravilan

Adresa: Loc. Gageni, Jud. Prahova, T2 A313/2

Nr. Crt	Nr cadastral Nr. topografic	Suprafața* (mp)	Observații / Referințe
A1	32016	6.839	Sector cadastral:19 Teren neimpregmuit;

B. Partea II. Proprietari și acte

Inscrieri privitoare la dreptul de proprietate și alte drepturi reale		Referințe
13818 / 02/02/2023		
Act Notarial nr. 183, din 01/02/2023 emis de NP Poana Alexandru Razvan Ionut;		
B1	Se infiinteaza cartea funciara 32016 a imobilului cu numarul cadastral 32016 / UAT Paulesti, rezultat din dezmembrarea imobilului cu numarul cadastral 31109 in scris in cartea funciara 31109;	A1
26932 / 28/02/2023		
Act Notarial nr. 297, din 21/02/2023 emis de NP Poana Alexandru Razvan Ionut;		
B4	Intabulare, drept de PROPRIETATEcumparare, dobandit prin Conventie, cota actuala 1/1, cota initiala 1/1 1) ORASUL PLOPENI, CIF:2843779	A1
123095 / 04/08/2023		
Act Notarial nr. 1220, din 03/08/2023 emis de NP POEANA ALEXANDRU-RAZVAN- IONUT (DECLARATIE NOTARIALA);		
B5	se actualizeaza informatiile cadastrale in sensul modificarii limitelor terenului conform documentatiei tehnice tehnice avizate	A1

C. Partea III. SARCINI .

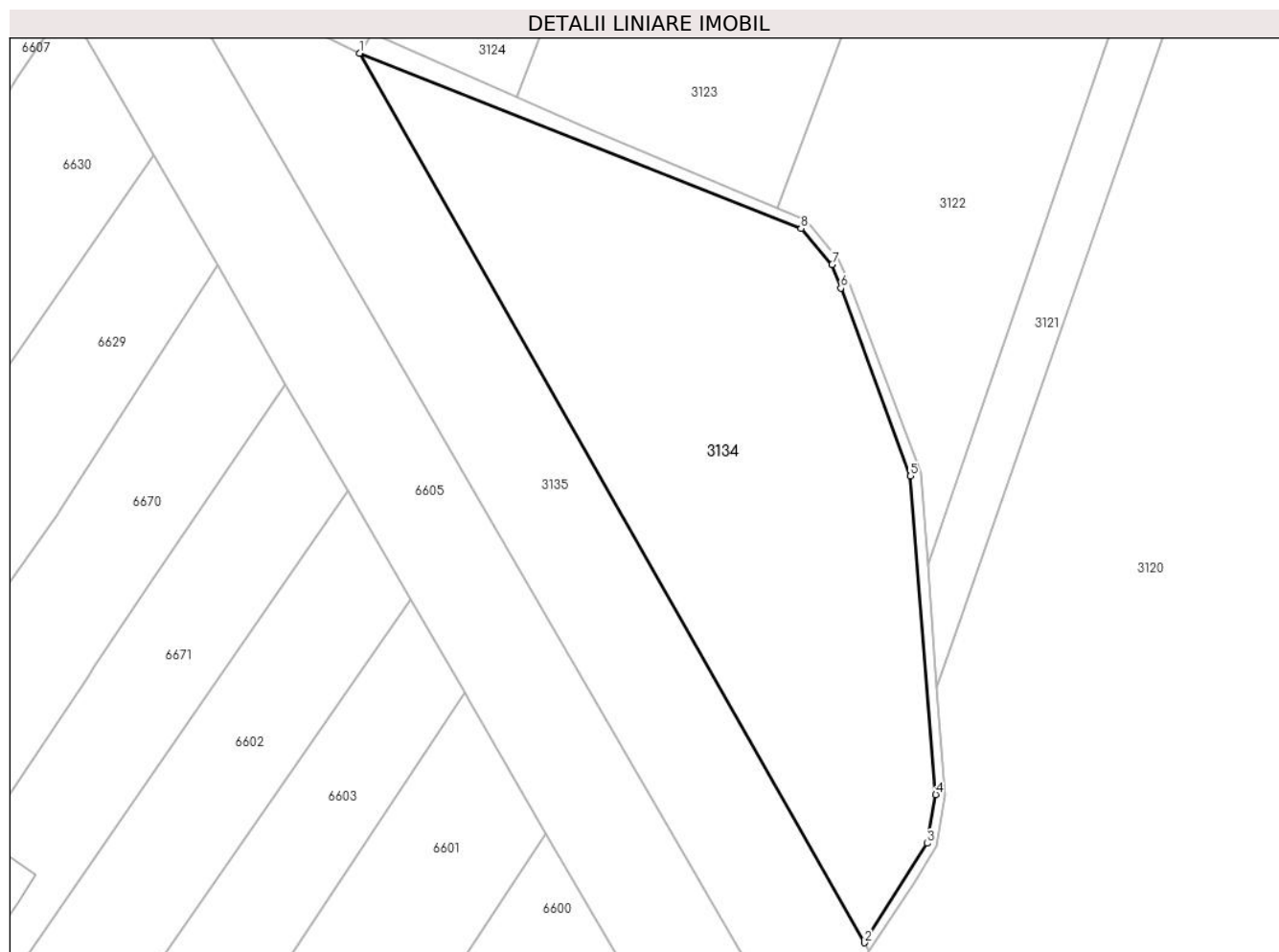
Inscrieri privind dezmembramintele dreptului de proprietate, drepturi reale de garanție și sarcini	Referințe
NU SUNT	

Anexa Nr. 1 La Partea I

Teren

Nr cadastral	Suprafața (mp)*	Observații / Referințe
32016	6.839	

* Suprafața este determinată în planul de proiecție Stereo 70.



Date referitoare la teren

Crt	Categorie folosință	Intravilan	Suprafața (mp)	Tarla	Parcelă	Nr. topo	Observații / Referințe
1	arabil	DA	6.839	2	313/2	-	

Lungime Segmente

1) Valorile lungimilor segmentelor sunt obținute din proiecție în plan.

Punct început	X / Y	Punct sfârșit	X / Y	Lungime segment (** (m)
1	575.205,954 391.202,453	2	575.299,445 391.037,822	189.325
2	575.299,445 391.037,822	3	575.311,022 391.056,235	21.75
3	575.311,022 391.056,235	4	575.312,657 391.065,236	9.148
4	575.312,657 391.065,236	5	575.307,969 391.124,2	59.15
5	575.307,969 391.124,2	6	575.295,067 391.158,988	37.103

Punct început	X / Y	Punct sfârșit	X / Y	Lungime segment (** (m)
6	575.295,067 391.158,988	7	575.293,448 391.163,353	4.656
7	575.293,448 391.163,353	8	575.287,726 391.170,021	8.787
8	575.287,726 391.170,021	1	575.205,954 391.202,453	87.969

** Lungimile segmentelor sunt determinate în planul de proiecție Stereo 70 și sunt rotunjite la 1 milimetru.

*** Distanța dintre puncte este formată din segmente cumulate ce sunt mai mici decât valoarea 1 milimetru.

**DATE DESPRE IMOBILUL NR. 3135**

Oficiul de Cadastru și Publicitate Imobiliară PRAHOVA
Biroul de Cadastru și Publicitate Imobiliară Ploiești

A. Partea I. Descrierea imobilului

TEREN Intravilan

Nr. CF vechi:7887

Nr. cadastral vechi:11069

Adresa: Loc. Gageni, Jud. Prahova

Nr. Crt	Nr cadastral Nr. topografic	Suprafața* (mp)	Observații / Referințe
A1	21674	Din acte: 4.540 Masurata: 4.590	Sector cadastral:19 Teren neimprejmit;

B. Partea II. Proprietari și acte

Inscrieri privitoare la dreptul de proprietate și alte drepturi reale	Referințe
49517 / 10/09/2007	
Act Notarial nr. 37, din 16/05/2002 emis de NP NECULAE AURELIAN;	
B1	A1
Intabulare, drept de PROPRIETATE, dobandit prin Succesiune, cota actuala 1/1, cota initiala 1/1 1) TOMA GHEORGHE	
27499 / 01/03/2022	
Act Administrativ nr. 3031, din 17/02/2022 emis de PRIMARIA COMUNEI PAULESTI (act administrativ nr 18 din 26.02.2013, emis de PRIMARIA COMUNEI PAULESTI;act administrativ nr 83 din 19.12.2012, emis de PRIMARIA COMUNEI PAULESTI);	
B3	A1
se noteaza actualizarea informatiilor cadastrale in sensul schimbarii grupei de destinatie a imobilului din teren 'extravilan' in teren 'intravilan'	

C. Partea III. SARCINI .

Inscrieri privind dezmembramintele dreptului de proprietate, drepturi reale de garanție și sarcini	Referințe
NU SUNT	

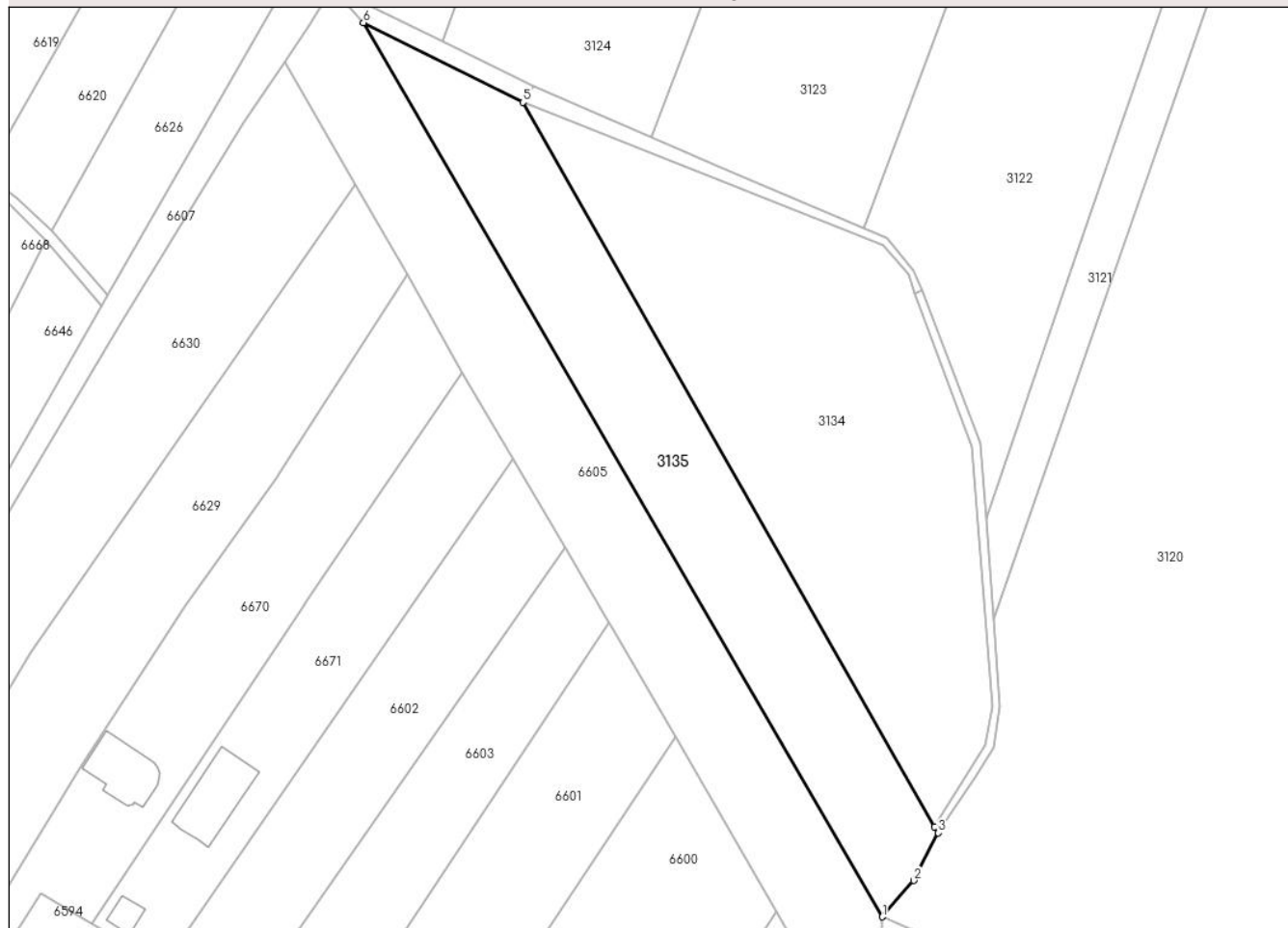
Anexa Nr. 1 La Partea I

Teren

Nr cadastral	Suprafața (mp)*	Observații / Referințe
21674	Din acte: 4.540 Masurata: 4.590	

* Suprafața este determinată în planul de proiecție Stereo 70.

DETALII LINIARE IMOBIL



Date referitoare la teren

Crt	Categorie folosință	Intra vilan	Suprafața (mp)	Tarla	Parcelă	Nr. topo	Observații / Referințe
1	arabil	DA	4.590	2	313/3	-	

Lungime Segmente

1) Valorile lungimilor segmentelor sunt obținute din proiecție în plan.

Punct început	X / Y	Punct sfârșit	X / Y	Lungime segment (** (m)
1	575.287,555 391.017,326	2	575.294,763 391.025,576	10.955
2	575.294,763 391.025,576	3	575.300,264 391.036,422	12.161
3	575.300,264 391.036,422	4	575.299,445 391.037,822	1.622
4	575.299,445 391.037,822	5	575.205,954 391.202,453	189.325
5	575.205,954 391.202,453	6	575.169,682 391.220,525	40.525

Punct început	X / Y	Punct sfârșit	X / Y	Lungime segment (** (m)
6	575.169,682 391.220,525	1	575.287,555 391.017,326	234.912

** Lungimile segmentelor sunt determinate în planul de proiecție Stereo 70 și sunt rotunjite la 1 milimetru.

*** Distanța dintre puncte este formată din segmente cumulate ce sunt mai mici decât valoarea 1 milimetru.

**DATE DESPRE IMOBILUL NR. 3136**

Oficiul de Cadastru și Publicitate Imobiliară PRAHOVA
Biroul de Cadastru și Publicitate Imobiliară Ploiești

A. Partea I. Descrierea imobilului

TEREN Necunoscut

Adresa: Loc. Gageni, Calea Unirii, Jud. Prahova

Nr. Crt	Nr cadastral Nr. topografic	Suprafața* (mp)	Observații / Referințe
A1		3.391	Sector cadastral:19 Teren neimprejmut;

B. Partea II. Proprietari și acte

Inscrieri privitoare la dreptul de proprietate și alte drepturi reale		Referințe
/		
Act Normativ nr. 7, din 13/03/1996 emis de PARLAMENTUL ROMANIEI;		
B1	Inscrierea posesiei, drept de PROPRIETATE, dobandit prin Lege, cota actuala 1/1, cota initiala 1/1 1) NEIDENTIFICAT NEIDENTIFICAT	A1
Act Normativ nr. 7, din 13/03/1996 emis de PARLAMENTUL ROMANIEI (art.13 alin.14);		
B2	Se noteaza mentiunea de proprietar neidentificat, rezerva comisiei locale de fond funciar.	A1

C. Partea III. SARCINI .

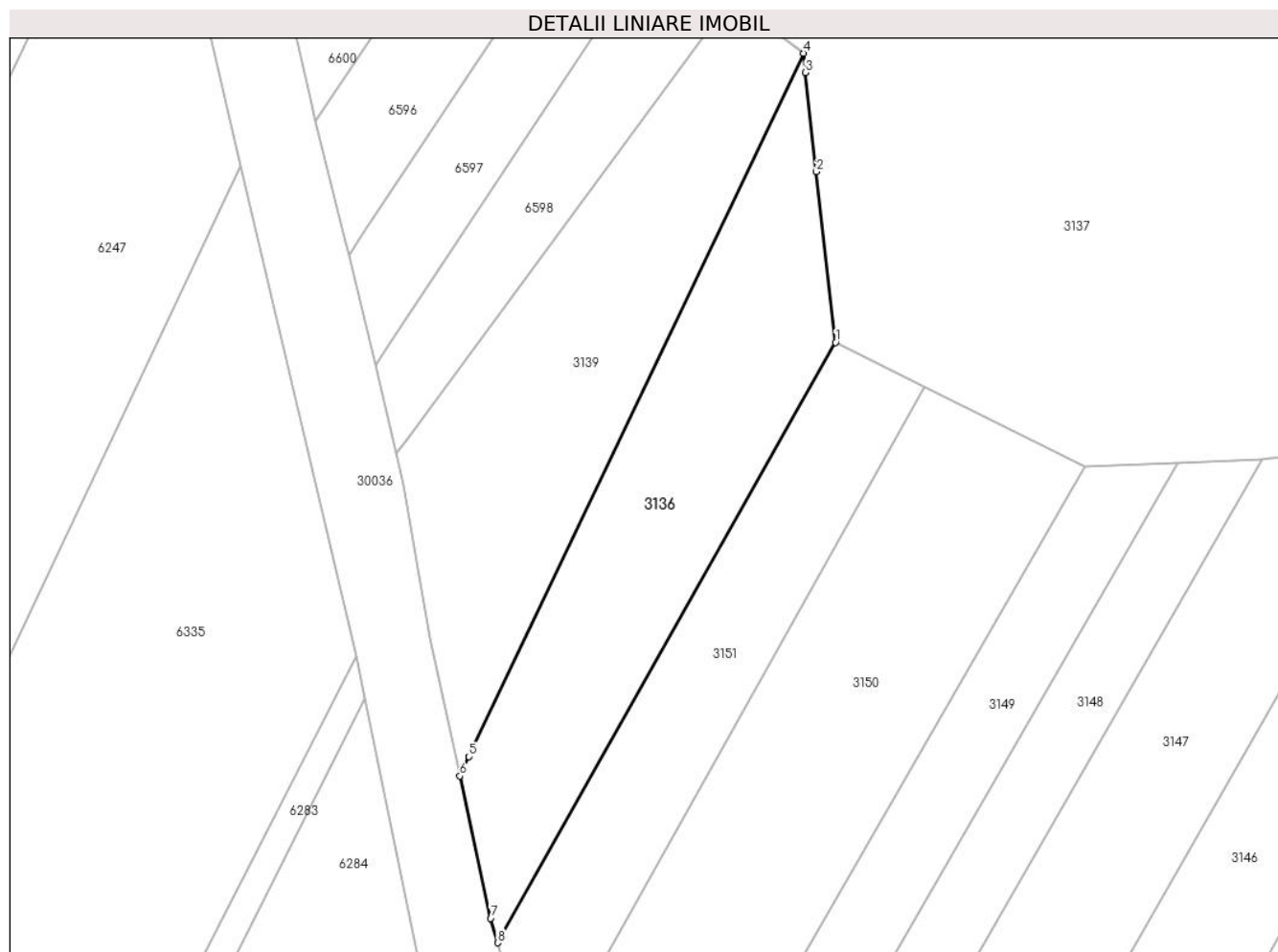
Inscrieri privind dezmembramintele dreptului de proprietate, drepturi reale de garanție și sarcini	Referințe
NU SUNT	

Anexa Nr. 1 La Partea I

Teren

Nr cadastral	Suprafața (mp)*	Observații / Referințe
	3.391	

* Suprafața este determinată în planul de proiecție Stereo 70.



Date referitoare la teren

Crt	Categorie folosință	Intravilan	Suprafața (mp)	Tarla	Parcelă	Nr. topo	Observații / Referințe
1	padure	NU	1.921	2	312	-	
2	padure	DA	1.470	2	312	-	

Lungime Segmente

1) Valorile lungimilor segmentelor sunt obținute din proiecție în plan.

Punct început	X / Y	Punct sfârșit	X / Y	Lungime segment (** (m)
1	575.219,174 390.766,842	2	575.215,715 390.798,151	31.499
2	575.215,715 390.798,151	3	575.213,708 390.816,31	18.27
3	575.213,708 390.816,31	4	575.213,315 390.819,87	3.582
4	575.213,315 390.819,87	5	575.151,961 390.690,871	142.846

Punct început	X / Y	Punct sfârșit	X / Y	Lungime segment (** (m)
5	575.151,961 390.690,871	6	575.150,29 390.687,358	3.89
6	575.150,29 390.687,358	7	575.155,921 390.661,262	26.697
7	575.155,921 390.661,262	8	575.157,186 390.656,76	4.676
8	575.157,186 390.656,76	1	575.219,174 390.766,842	126.335

** Lungimile segmentelor sunt determinate în planul de proiecție Stereo 70 și sunt rotunjite la 1 milimetru.

*** Distanța dintre puncte este formată din segmente cumulate ce sunt mai mici decât valoarea 1 milimetru.

**DATE DESPRE IMOBILUL NR. 3137**

Oficiul de Cadastru și Publicitate Imobiliară PRAHOVA
Biroul de Cadastru și Publicitate Imobiliară Ploiești

A. Partea I. Descrierea imobilului

TEREN Necunoscut

Adresa: Loc. Paulesti, Jud. Prahova

Nr. Crt	Nr cadastral Nr. topografic	Suprafața* (mp)	Observații / Referințe
A1		27.700	Sector cadastral:19 Teren neimprejmit;

B. Partea II. Proprietari și acte

Inscrieri privitoare la dreptul de proprietate și alte drepturi reale		Referințe
/		
Act Notarial nr. 39, din 15/02/2017 emis de NP POPESCU VIORICA;		
B1	Intabulare, drept de PROPRIETATE, cu titlu de moștenire, dobandit prin Succesiune, cota actuala 1/32, cota initiala 1/32 1) IANCU IOAN	A1
Act Notarial nr. 14, din 15/02/2017 emis de NP MINEA OCTAVIAN;		
B2	Intabulare, drept de PROPRIETATE, cu titlu de moștenire, dobandit prin Succesiune, cota actuala 3/32, cota initiala 3/32 1) IANCU IOAN	A1
Act Administrativ nr. 74, din 17/12/2002 emis de CJSDPAT PRAHOVA;		
B3	Intabulare, drept de PROPRIETATE, dobandit prin Reconstituire, cota actuala 28/32, cota initiala 28/32 1) TOLBEȘ VASILICA 2) NIȚĂ ALEXANDRU 3) MIHAI ELISABETA 4) IANCU DUMITRU 5) BADEA ANA 6) BADEA IOANA 7) ILIE ELENA	A1

C. Partea III. SARCINI .

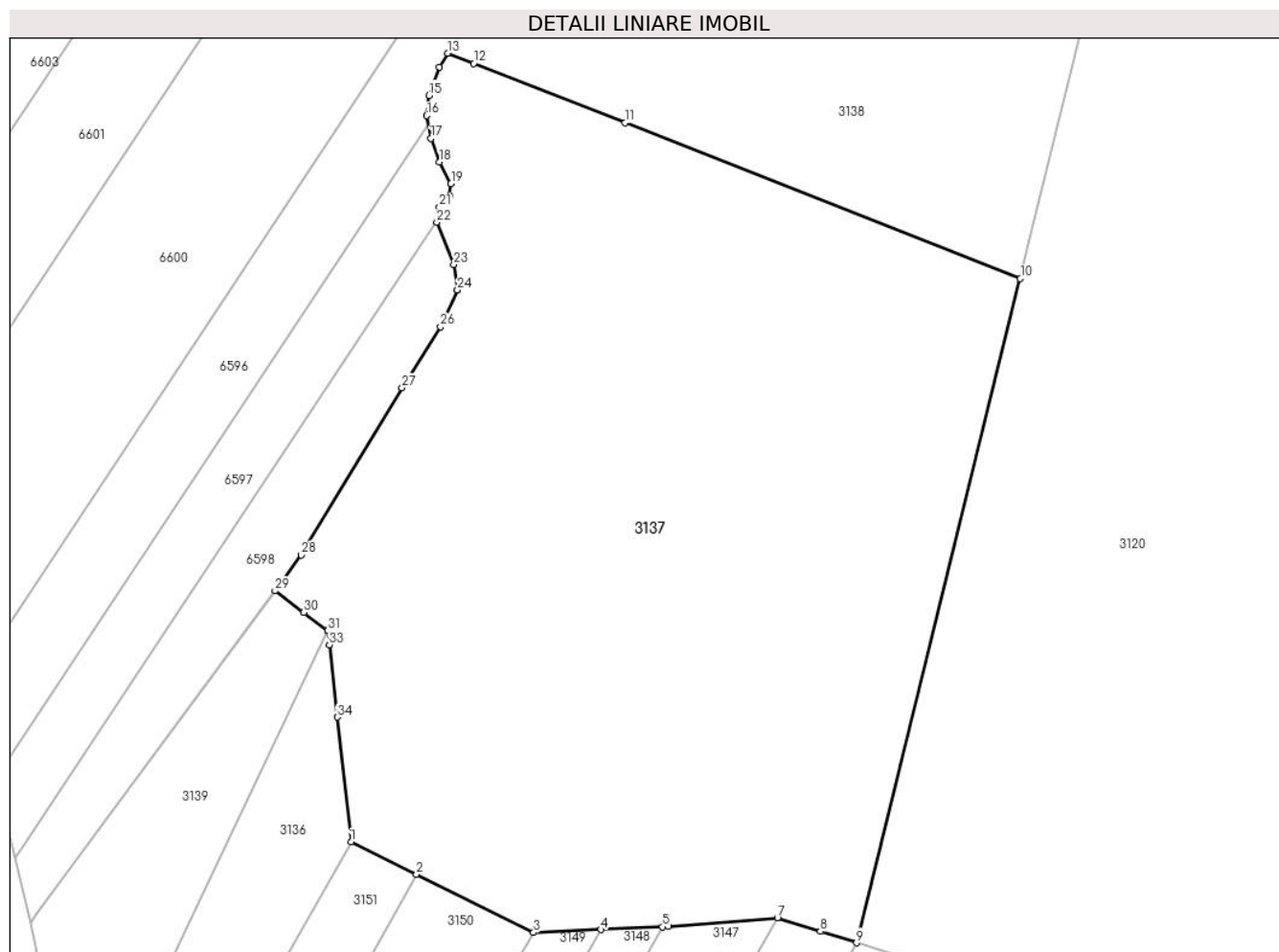
Inscrieri privind dezmembramintele dreptului de proprietate, drepturi reale de garanție și sarcini	Referințe
NU SUNT	

Anexa Nr. 1 La Partea I

Teren

Nr cadastral	Suprafața (mp)*	Observații / Referințe
	27.700	

* Suprafața este determinată în planul de proiecție Stereo 70.



Date referitoare la teren

Crt	Categorie folosință	Intravilan	Suprafața (mp)	Tarla	Parcelă	Nr. topo	Observații / Referințe
1	padure	DA	11.677	2	312/7	-	
2	padure	NU	15.100	2	312/7	-	
3	padure	DA	856	2	312/7	-	
4	padure	DA	67	2	312/7	-	

Lungime Segmente

1) Valorile lungimilor segmentelor sunt obținute din proiecție în plan.

Punct început	X / Y	Punct sfârșit	X / Y	Lungime segment (** (m)
1	575.219,174 390.766,842	2	575.235,61 390.758,677	18.352
3	575.265,032 390.744,062	4	575.281,939 390.744,813	16.924
5	575.297,474 390.745,504	6	575.298,993 390.745,571	1.52

Punct început	X / Y	Punct sfârșit	X / Y	Lungime segment (** (m)
2	575.235,61 390.758,677	3	575.265,032 390.744,062	32.852
4	575.281,939 390.744,813	5	575.297,474 390.745,504	15.55
6	575.298,993 390.745,571	7	575.326,329 390.747,704	27.419

Punct început	X / Y	Punct sfârșit	X / Y	Lungime segment (** (m)
7	575.326,329 390.747,704	8	575.337,126 390.744,331	11.312
9	575.346,246 390.741,482	10	575.387,39 390.908,315	171.832
11	575.288,001 390.947,397	12	575.250,004 390.962,338	40.829
13	575.243,521 390.964,888	14	575.241,43 390.961,43	4.041
15	575.238,72 390.954,31	16	575.238,21 390.949,23	5.106
17	575.239,23 390.943,47	18	575.241,43 390.937,54	6.325
19	575.244,31 390.932,12	20	575.243,97 390.929,07	3.069
21	575.241,43 390.926,19	22	575.240,75 390.922,46	3.791
23	575.244,99 390.911,79	24	575.245,9 390.905,47	6.385
25	575.245,858 390.905,379	26	575.241,64 390.896,22	10.084
27	575.231,99 390.880,87	28	575.206,68 390.838,84	49.062
29	575.200,058 390.829,868	30	575.207,298 390.824,46	9.037
31	575.213,348 390.819,941	32	575.213,315 390.819,87	0.078
33	575.213,708 390.816,31	34	575.215,715 390.798,151	18.27

Punct început	X / Y	Punct sfârșit	X / Y	Lungime segment (** (m)
8	575.337,126 390.744,331	9	575.346,246 390.741,482	9.555
10	575.387,39 390.908,315	11	575.288,001 390.947,397	106.797
12	575.250,004 390.962,338	13	575.243,521 390.964,888	6.966
14	575.241,43 390.961,43	15	575.238,72 390.954,31	7.618
16	575.238,21 390.949,23	17	575.239,23 390.943,47	5.85
18	575.241,43 390.937,54	19	575.244,31 390.932,12	6.138
20	575.243,97 390.929,07	21	575.241,43 390.926,19	3.84
22	575.240,75 390.922,46	23	575.244,99 390.911,79	11.482
24	575.245,9 390.905,47	25	575.245,858 390.905,379	0.1
26	575.241,64 390.896,22	27	575.231,99 390.880,87	18.131
28	575.206,68 390.838,84	29	575.200,058 390.829,868	11.151
30	575.207,298 390.824,46	31	575.213,348 390.819,941	7.551
32	575.213,315 390.819,87	33	575.213,708 390.816,31	3.582
34	575.215,715 390.798,151	1	575.219,174 390.766,842	31.499

** Lungimile segmentelor sunt determinate în planul de proiecție Stereo 70 și sunt rotunjite la 1 milimetru.

*** Distanța dintre puncte este formată din segmente cumulate ce sunt mai mici decât valoarea 1 milimetru.

**DATE DESPRE IMOBILUL NR. 3138**

Oficiul de Cadastru și Publicitate Imobiliară PRAHOVA
Biroul de Cadastru și Publicitate Imobiliară Ploiești

A. Partea I. Descrierea imobilului

TEREN Necunoscut

Adresa: Loc. Paulesti, Jud. Prahova

Nr. Crt	Nr cadastral Nr. topografic	Suprafața* (mp)	Observații / Referințe
A1		9.105	Sector cadastral:19 Teren neimprejmuit;

B. Partea II. Proprietari și acte

Inscrieri privitoare la dreptul de proprietate și alte drepturi reale		Referințe
/		
Act Administrativ nr. 71, din 17/12/2002 emis de CJSDPAT PRAHOVA;		
B1	Intabulare, drept de PROPRIETATE, dobandit prin Constituire, cota actuala 1/1, cota initiala 1/1 1) ZAMFIRESCU ADRIAN 2) ZAMFIRESCU VLADIMIR MIHAI	A1

C. Partea III. SARCINI .

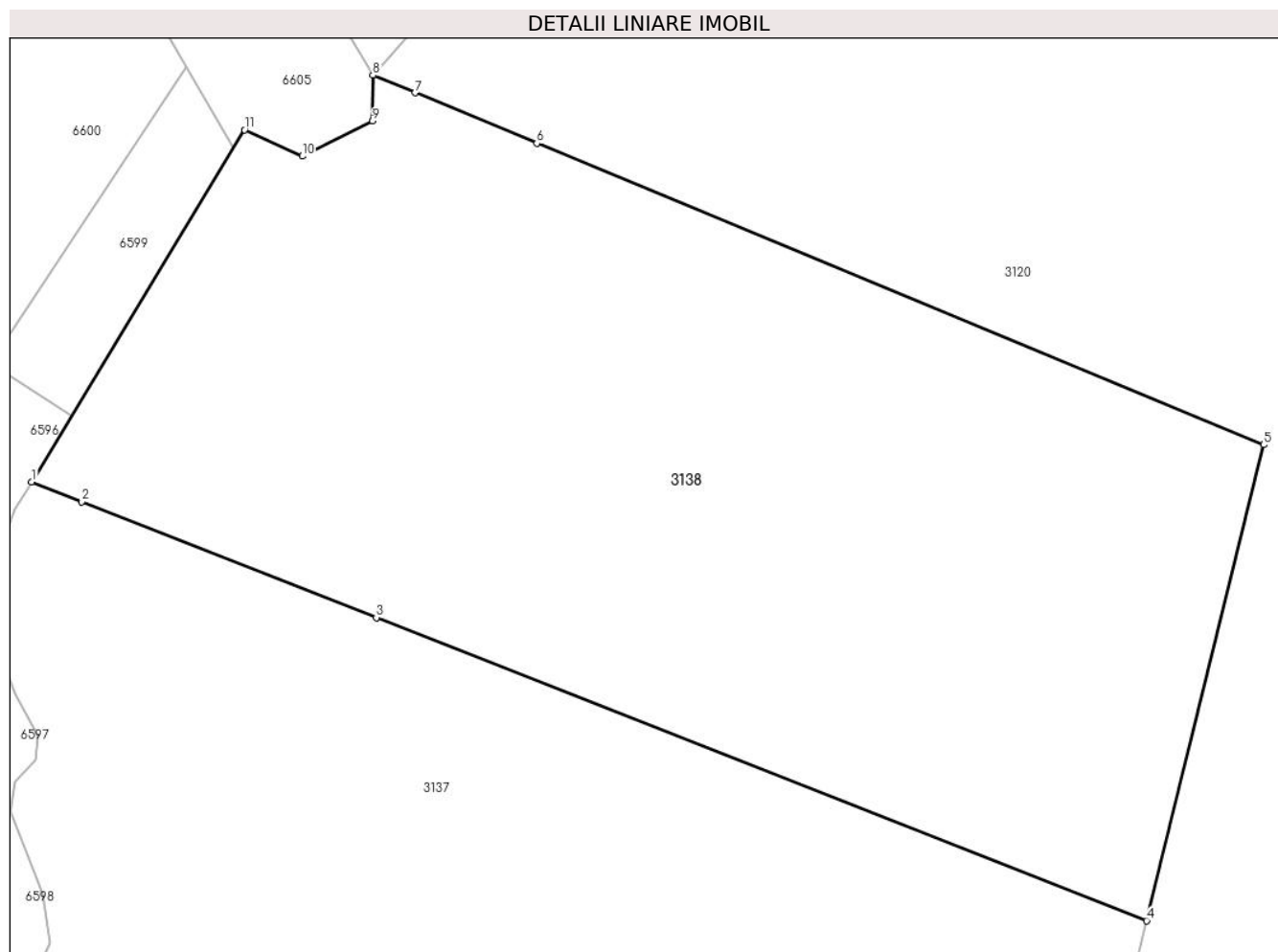
Inscrieri privind dezmembramintele dreptului de proprietate, drepturi reale de garanție și sarcini	Referințe
NU SUNT	

Anexa Nr. 1 La Partea I

Teren

Nr cadastral	Suprafața (mp)*	Observații / Referințe
	9.105	

* Suprafața este determinată în planul de proiecție Stereo 70.



Date referitoare la teren

Crt	Categorie folosință	Intravilan	Suprafața (mp)	Tarla	Parcelă	Nr. topo	Observații / Referințe
1	padure	DA	6.616	2	312/6	-	
2	padure	NU	2.127	2	312/6	-	
3	padure	DA	362	2	312/6	-	

Lungime Segmente

1) Valorile lungimilor segmentelor sunt obținute din proiecție în plan.

Punct început	X / Y	Punct sfârșit	X / Y	Lungime segment (** (m)
1	575.243,521 390.964,888	2	575.250,004 390.962,338	6.966
2	575.250,004 390.962,338	3	575.288,001 390.947,397	40.829
3	575.288,001 390.947,397	4	575.387,39 390.908,315	106.797
4	575.387,39 390.908,315	5	575.402,525 390.969,683	63.207

Punct început	X / Y	Punct sfârșit	X / Y	Lungime segment (** (m)
5	575.402,525 390.969,683	6	575.308,729 391.008,551	101.53
6	575.308,729 391.008,551	7	575.292,996 391.015,071	17.03
7	575.292,996 391.015,071	8	575.287,555 391.017,326	5.89
8	575.287,555 391.017,326	9	575.287,518 391.011,425	5.901
9	575.287,518 391.011,425	10	575.278,459 391.006,906	10.124
10	575.278,459 391.006,906	11	575.270,987 391.010,305	8.209
11	575.270,987 391.010,305	1	575.243,521 390.964,888	53.076

** Lungimile segmentelor sunt determinate în planul de proiecție Stereo 70 și sunt rotunjite la 1 milimetru.

*** Distanța dintre puncte este formată din segmente cumulate ce sunt mai mici decât valoarea 1 milimetru.

**DATE DESPRE IMOBILUL NR. 3139**

Oficiul de Cadastru și Publicitate Imobiliară PRAHOVA
Biroul de Cadastru și Publicitate Imobiliară Ploiești

A. Partea I. Descrierea imobilului

TEREN Intravilan

Nr. CF vechi:420
Nr. cadastral vechi:254

Adresa: Loc. Gageni, Calea Unirii, Jud. Prahova

Nr. Crt	Nr cadastral Nr. topografic	Suprafața* (mp)	Observații / Referințe
A1	21594	Din acte: 3.596 Masurata: 3.510	Sector cadastral:19 Teren neimprejmit;

B. Partea II. Proprietari și acte

Inscrieri privitoare la dreptul de proprietate și alte drepturi reale		Referințe
1105 / 08/02/2002		
Act Notarial nr. 1141, din 07/02/2002 emis de BNP MEIROSU M.G.;		
B1	Intabulare, drept de PROPRIETATE, dobandit prin Conventie, cota actuala 1/1, cota initiala 1/1 1) SMARANDA BOGDAN MARIUS	A1
66185 / 16/11/2007		
Act Administrativ nr. 9745, din 18/10/2007 emis de PRIMARIA PAULESTI;		
B2	se noteaza adeverinta nr.9745/18.10.2007, emisa de Primaria Paulesti, in sensul ca terenul se afla in intravilan.	A1

C. Partea III. SARCINI .

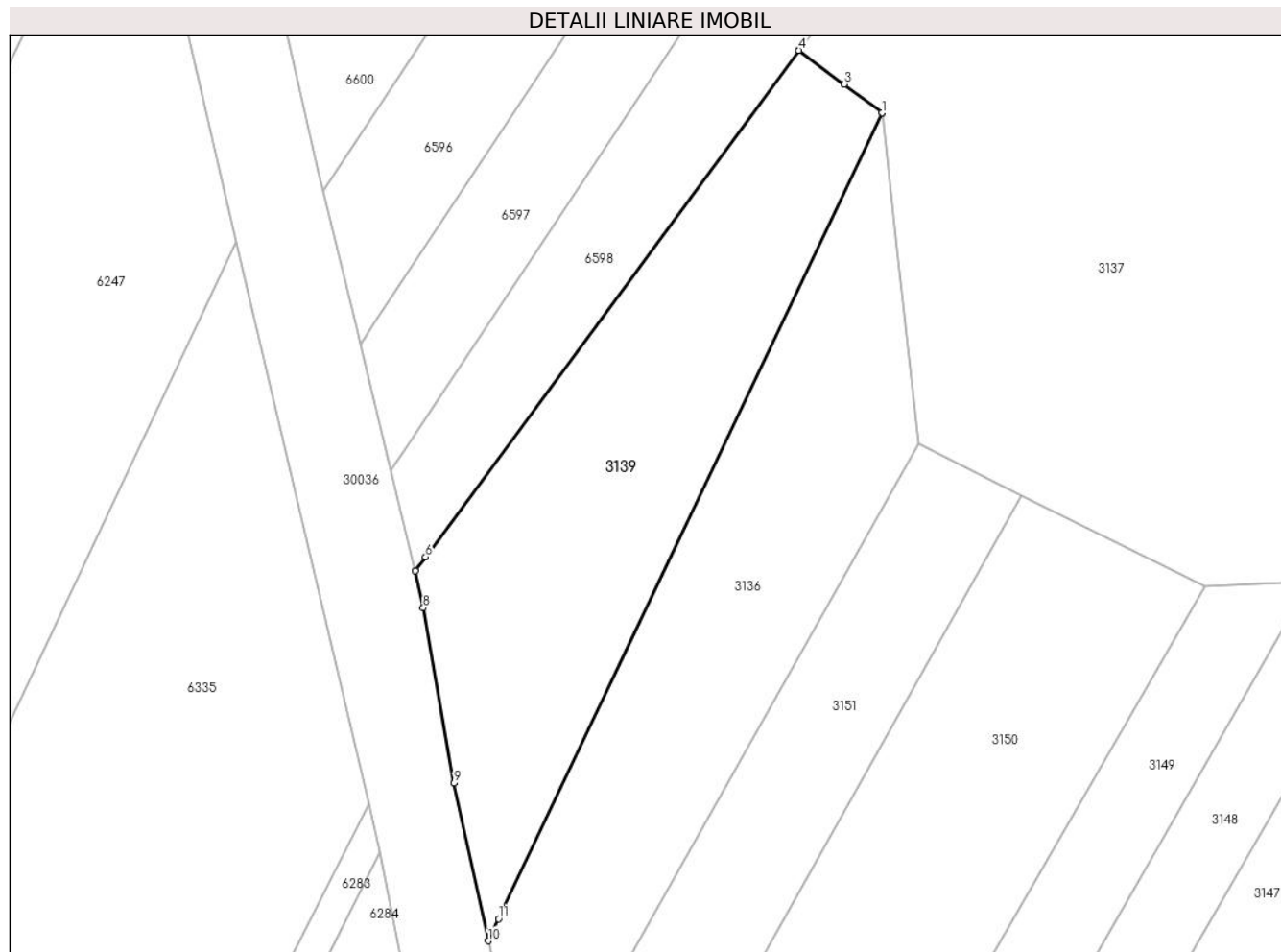
Inscrieri privind dezmembramintele dreptului de proprietate, drepturi reale de garanție și sarcini	Referințe
NU SUNT	

Anexa Nr. 1 La Partea I

Teren

Nr cadastral	Suprafața (mp)*	Observații / Referințe
21594	Din acte: 3.596 Masurata: 3.510	

* Suprafața este determinată în planul de proiecție Stereo 70.



Date referitoare la teren

Crt	Categorie folosință	Intra vilan	Suprafața (mp)	Tarla	Parcelă	Nr. topo	Observații / Referințe
1	arabil	DA	3.510	2	323	-	

Lungime Segmente

1) Valorile lungimilor segmentelor sunt obținute din proiecție în plan.

Punct început	X / Y	Punct sfârșit	X / Y	Lungime segment (** (m)
1	575.213,315 390.819,87	2	575.213,348 390.819,941	0.078
2	575.213,348 390.819,941	3	575.207,298 390.824,46	7.551
3	575.207,298 390.824,46	4	575.200,058 390.829,868	9.037
4	575.200,058 390.829,868	5	575.200,048 390.829,875	0.012
5	575.200,048 390.829,875	6	575.140,271 390.748,802	100.728

Punct început	X / Y	Punct sfârșit	X / Y	Lungime segment (** (m)
6	575.140,271 390.748,802	7	575.138,625 390.746,569	2.774
7	575.138,625 390.746,569	8	575.139,896 390.740,653	6.051
8	575.139,896 390.740,653	9	575.144,844 390.712,592	28.494
9	575.144,844 390.712,592	10	575.150,29 390.687,358	25.815
10	575.150,29 390.687,358	11	575.151,961 390.690,871	3.89
11	575.151,961 390.690,871	1	575.213,315 390.819,87	142.846

** Lungimile segmentelor sunt determinate în planul de proiecție Stereo 70 și sunt rotunjite la 1 milimetru.

*** Distanța dintre puncte este formată din segmente cumulate ce sunt mai mici decât valoarea 1 milimetru.

**DATE DESPRE IMOBILUL NR. 3140**

Oficiul de Cadastru și Publicitate Imobiliară PRAHOVA
Biroul de Cadastru și Publicitate Imobiliară Ploiești

A. Partea I. Descrierea imobilului

TEREN Necunoscut

Nr. CF vechi:8684

Nr. cadastral vechi:11701

Adresa: Loc. Paulesti, Jud. Prahova

Nr. Crt	Nr cadastral Nr. topografic	Suprafața* (mp)	Observații / Referințe
A1	22347	5.000	Sector cadastral:19 Teren neimprejmuit;

B. Partea II. Proprietari și acte

Inscrieri privitoare la dreptul de proprietate și alte drepturi reale		Referințe
15993 / 10/03/2008		
Act Notarial nr. 853, din 07/03/2008 emis de NP PUSCASU ION;		
B2	Intabulare, drept de PROPRIETATEcumparare ca bun propriu, dobandit prin Conventie, cota actuala 1/1, cota initiala 1/1 1) MARCU RODICA	A1
68960 / 01/09/2014		
Act Administrativ nr. FN, din 01/09/2014 emis de OCPI PRAHOVA;		
B3	se noteaza faptul ca imobilul se afla sub incidenta art.3 alin(1) din Legea nr.17/2014	A1

C. Partea III. SARCINI .

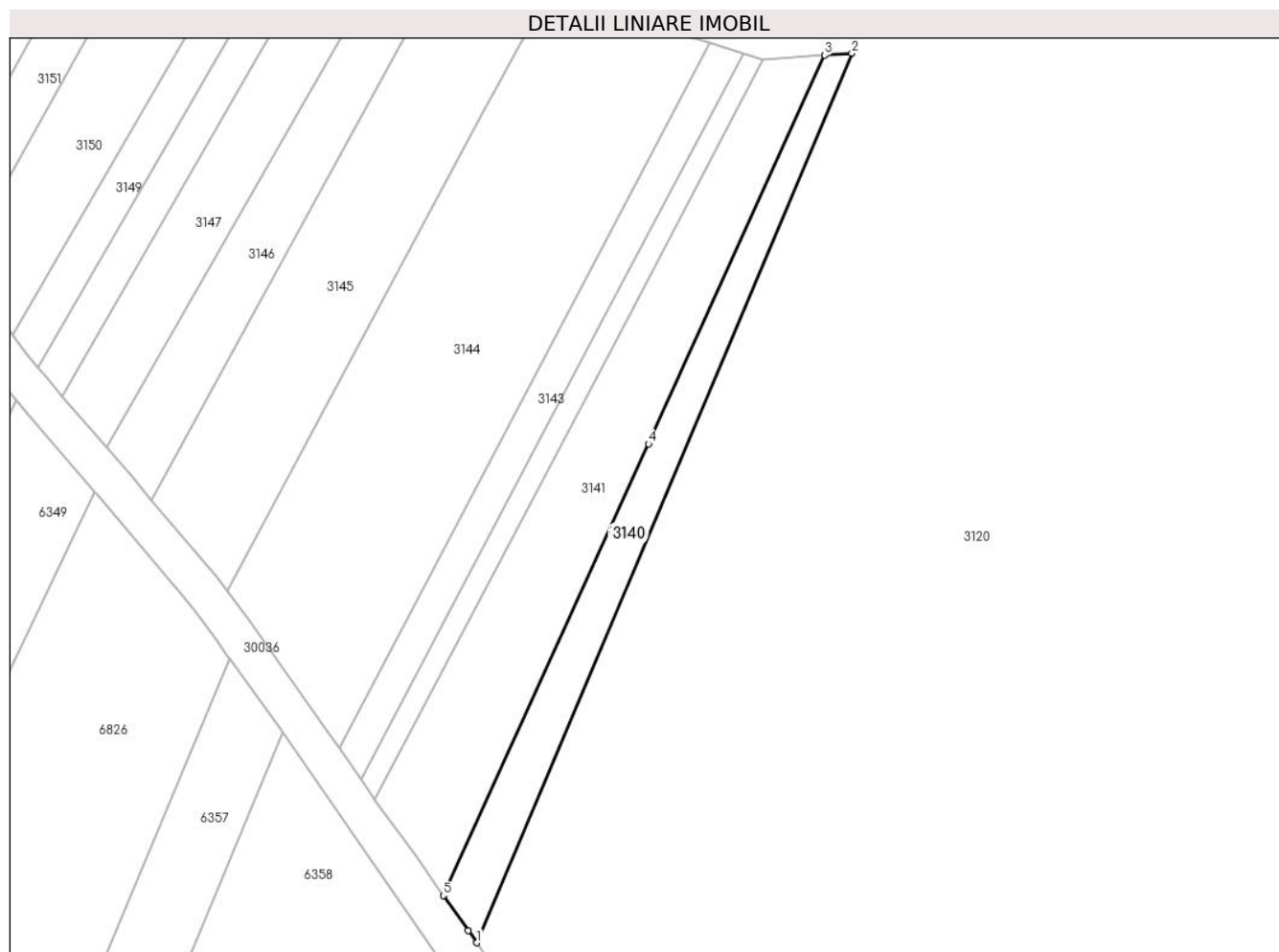
Inscrieri privind dezmembramintele dreptului de proprietate, drepturi reale de garanție și sarcini	Referințe
NU SUNT	

Anexa Nr. 1 La Partea I

Teren

Nr cadastral	Suprafața (mp)*	Observații / Referințe
22347	5.000	

* Suprafața este determinată în planul de proiecție Stereo 70.



Date referitoare la teren

Crt	Categorie folosință	Intravilan	Suprafața (mp)	Tarla	Parcelă	Nr. topo	Observații / Referințe
1	padure	NU	1.078	2	312/18	-	
2	padure	DA	3.922	2	312/18	-	

Lungime Segmente

1) Valorile lungimilor segmentelor sunt obținute din proiecție în plan.

Punct început	X / Y	Punct sfârșit	X / Y	Lungime segment (** (m)
1	575.357,903 390.368,88	2	575.500,44 390.706,72	366.678
2	575.500,44 390.706,72	3	575.490,145 390.706,019	10.319
3	575.490,145 390.706,019	4	575.423,149 390.558,376	162.132
4	575.423,149 390.558,376	5	575.345,286 390.386,784	188.432

Punct început	X / Y	Punct sfârșit	X / Y	Lungime segment (** (m)
5	575.345,286 390.386,784	6	575.354,665 390.373,475	16.282
6	575.354,665 390.373,475	1	575.357,903 390.368,88	5.621

** Lungimile segmentelor sunt determinate în planul de proiecție Stereo 70 și sunt rotunjite la 1 milimetru.

*** Distanța dintre puncte este formată din segmente cumulate ce sunt mai mici decât valoarea 1 milimetru.

**DATE DESPRE IMOBILUL NR. 3141**

Oficiul de Cadastru și Publicitate Imobiliară PRAHOVA
Biroul de Cadastru și Publicitate Imobiliară Ploiești

A. Partea I. Descrierea imobilului

TEREN Necunoscut

Nr. CF vechi:8683

Nr. cadastral vechi:11700

Adresa: Loc. Paulesti, Jud. Prahova

Nr. Crt	Nr cadastral Nr. topografic	Suprafața* (mp)	Observații / Referințe
A1	22346	10.000	Sector cadastral:19 Teren neimprejmuit;

B. Partea II. Proprietari și acte

Inscrieri privitoare la dreptul de proprietate și alte drepturi reale		Referințe
15991 / 10/03/2008		
Act Notarial nr. 852, din 07/03/2008 emis de NP PUSCASU ION;		
B0	Se infiintează cartea funciara nr. 8683 a unitatii administrativ teritoriale Paulesti , care cuprinde imobilul cu numarul cadastral 11700 descris la PI/A+1, rezultat din dezmembrarea imobilului cu numarul cadastral 11644 din cartea funciara nr. 8592 a aceleiasi unitati administrativ teritoriale.	A1
Act Administrativ nr. 201097, din 21/11/2007 emis de COM JUD PTR APLICARE;		
B1	Intabulare, drept de PROPRIETATE, dobandit prin Reconstituire, cota actuala 1/1, cota initiala 1/1 1) ILIE MARIANA	A1
68963 / 01/09/2014		
Act Administrativ nr. FN, din 01/09/2014 emis de OCPI PRAHOVA;		
B2	se noteaza faptul ca imobilul se afla sub incidenta art.3,alin.(1) din Legea nr.17/2014	A1

C. Partea III. SARCINI .

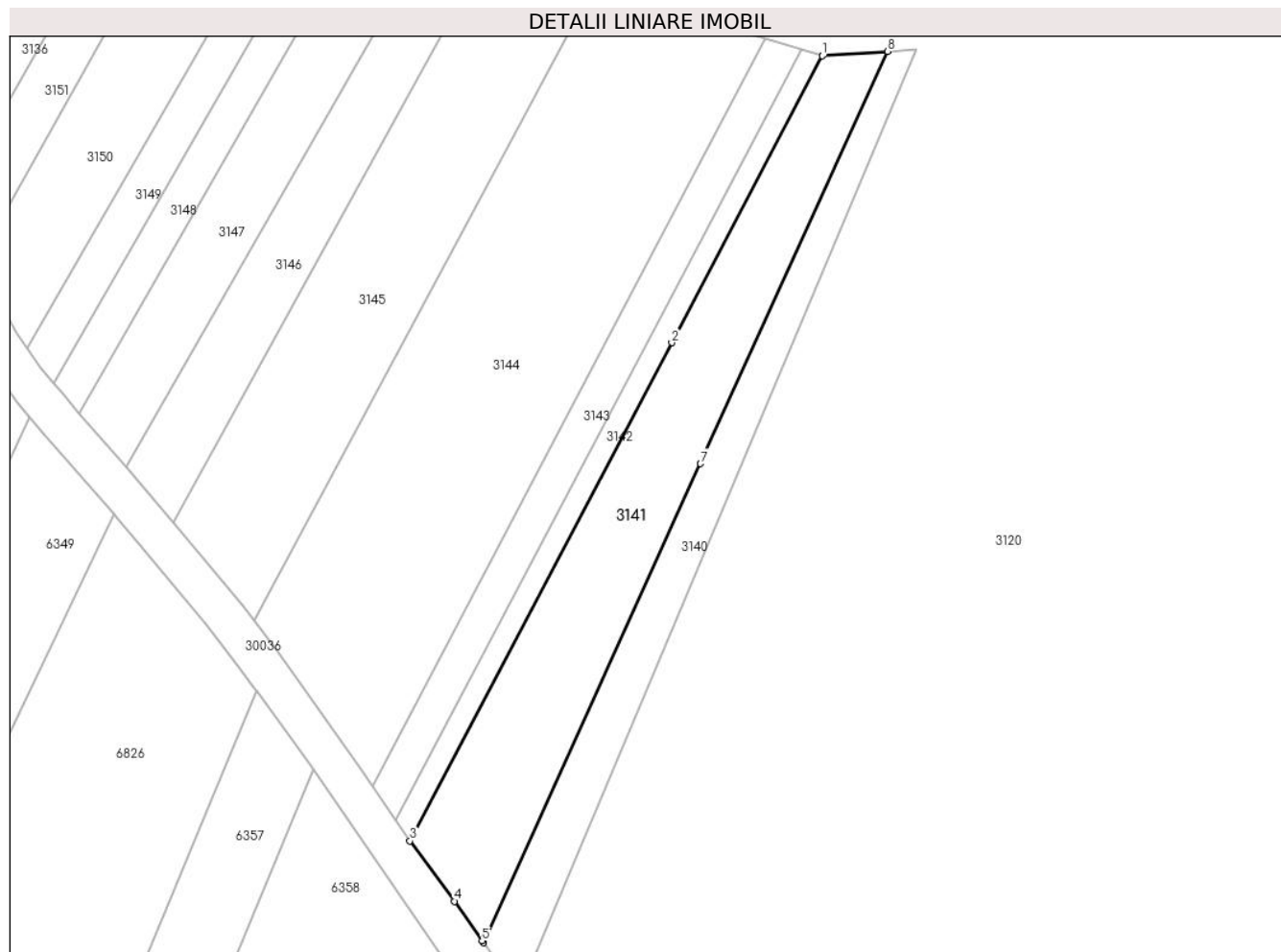
Inscrieri privind dezmembramintele dreptului de proprietate, drepturi reale de garanție și sarcini	Referințe
NU SUNT	

Anexa Nr. 1 La Partea I

Teren

Nr cadastral	Suprafața (mp)*	Observații / Referințe
22346	10.000	

* Suprafața este determinată în planul de proiecție Stereo 70.



Date referitoare la teren

Crt	Categorie folosință	Intravilan	Suprafața (mp)	Tarla	Parcelă	Nr. topo	Observații / Referințe
1	padure	NU	6.857	2	312/18	-	
2	padure	DA	3.143	2	312/18	-	

Lungime Segmente

1) Valorile lungimilor segmentelor sunt obținute din proiecție în plan.

Punct început	X / Y	Punct sfârșit	X / Y	Lungime segment (** (m)
1	575.466,82 390.704,43	2	575.412,792 390.601,697	116.074
2	575.412,792 390.601,697	3	575.318,964 390.423,287	201.578
3	575.318,964 390.423,287	4	575.334,931 390.401,648	26.892
4	575.334,931 390.401,648	5	575.344,822 390.387,442	17.31

Punct început	X / Y	Punct sfârșit	X / Y	Lungime segment (** (m)
5	575.344,822 390.387,442	6	575.345,286 390.386,784	0.805
6	575.345,286 390.386,784	7	575.423,149 390.558,376	188.432
7	575.423,149 390.558,376	8	575.490,145 390.706,019	162.132
8	575.490,145 390.706,019	1	575.466,82 390.704,43	23.379

** Lungimile segmentelor sunt determinate în planul de proiecție Stereo 70 și sunt rotunjite la 1 milimetru.

*** Distanța dintre puncte este formată din segmente cumulate ce sunt mai mici decât valoarea 1 milimetru.

**DATE DESPRE IMOBILUL NR. 3142**

Oficiul de Cadastru și Publicitate Imobiliară PRAHOVA
Biroul de Cadastru și Publicitate Imobiliară Ploiești

A. Partea I. Descrierea imobilului

TEREN Necunoscut

Adresa: Loc. Paulesti, Jud. Prahova

Nr. Crt	Nr cadastral Nr. topografic	Suprafața* (mp)	Observații / Referințe
A1		2.500	Sector cadastral:19 Teren neimprejmuit;

B. Partea II. Proprietari și acte

Inscrieri privitoare la dreptul de proprietate și alte drepturi reale		Referințe
/		
Act Notarial nr. 257, din 16/12/2005 emis de NP DAVID ELLA;		
B1	Intabulare, drept de PROPRIETATE, cu titlu de moștenire, dobandit prin Succesiune, cota actuala 1/2, cota initiala 1/2 1) DUMBRAVĂ CONSTANTIN	A1
B2	Intabulare, drept de PROPRIETATE, cu titlu de moștenire, dobandit prin Succesiune, cota actuala 1/2, cota initiala 1/2 1) DUMBRAVĂ ELENA	A1

C. Partea III. SARCINI .

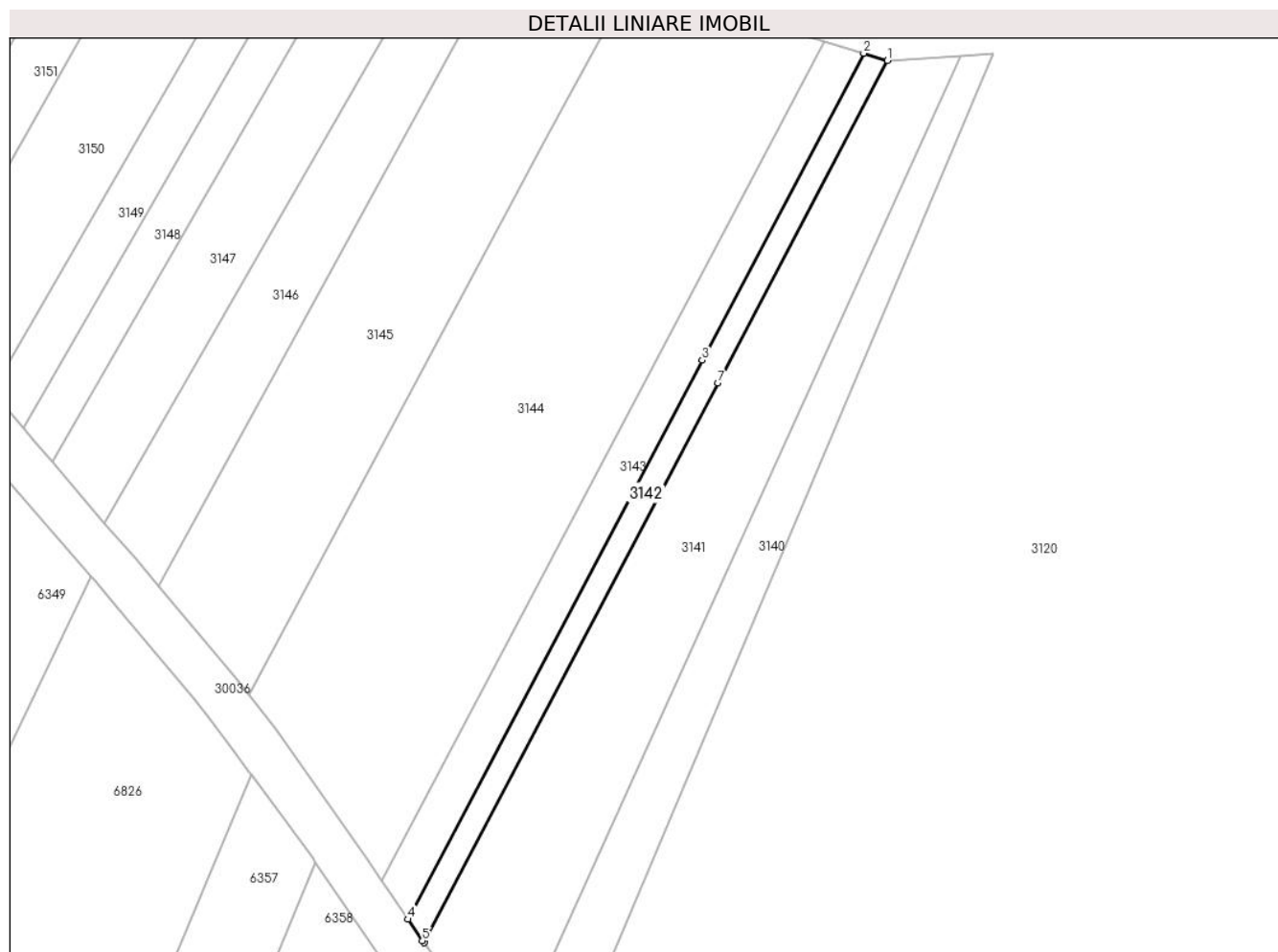
Inscrieri privind dezmembramintele dreptului de proprietate, drepturi reale de garanție și sarcini	Referințe
NU SUNT	

Anexa Nr. 1 La Partea I

Teren

Nr cadastral	Suprafața (mp)*	Observații / Referințe
	2.500	

* Suprafața este determinată în planul de proiecție Stereo 70.



Date referitoare la teren

Crt	Categorie folosință	Intra vilan	Suprafața (mp)	Tarla	Parcelă	Nr. topo	Observații / Referințe
1	padure	NU	1.608	2	312/15	-	
2	padure	DA	893	2	312/15	-	

Lungime Segmente

1) Valorile lungimilor segmentelor sunt obținute din proiecție în plan.

Punct început	X / Y	Punct sfârșit	X / Y	Lungime segment (** (m)
1	575.466,82 390.704,43	2	575.459,191 390.706,773	7.981
2	575.459,191 390.706,773	3	575.407,692 390.608,999	110.507
3	575.407,692 390.608,999	4	575.313,818 390.430,772	201.438
4	575.313,818 390.430,772	5	575.318,479 390.423,945	8.266

Punct început	X / Y	Punct sfârșit	X / Y	Lungime segment (** (m)
5	575.318,479 390.423,945	6	575.318,964 390.423,287	0.817
6	575.318,964 390.423,287	7	575.412,792 390.601,697	201.578
7	575.412,792 390.601,697	1	575.466,82 390.704,43	116.074

** Lungimile segmentelor sunt determinate în planul de proiecție Stereo 70 și sunt rotunjite la 1 milimetru.

*** Distanța dintre puncte este formată din segmente cumulate ce sunt mai mici decât valoarea 1 milimetru.

**DATE DESPRE IMOBILUL NR. 3143**

Oficiul de Cadastru și Publicitate Imobiliară PRAHOVA
Biroul de Cadastru și Publicitate Imobiliară Ploiești

A. Partea I. Descrierea imobilului

TEREN Necunoscut

Adresa: Loc. Paulesti, Jud. Prahova

Nr. Crt	Nr cadastral Nr. topografic	Suprafața* (mp)	Observații / Referințe
A1		4.000	Sector cadastral:19 Teren neimprejmuit;

B. Partea II. Proprietari și acte

Inscrieri privitoare la dreptul de proprietate și alte drepturi reale		Referințe
/		
Act Administrativ nr. 84, din 17/12/2002 emis de CJSDPAT PRAHOVA;		
B1	Intabulare, drept de PROPRIETATE, dobandit prin Constituire, cota actuala 1/1, cota initiala 1/1 1) NASTASE CONSTANTIN	A1

C. Partea III. SARCINI .

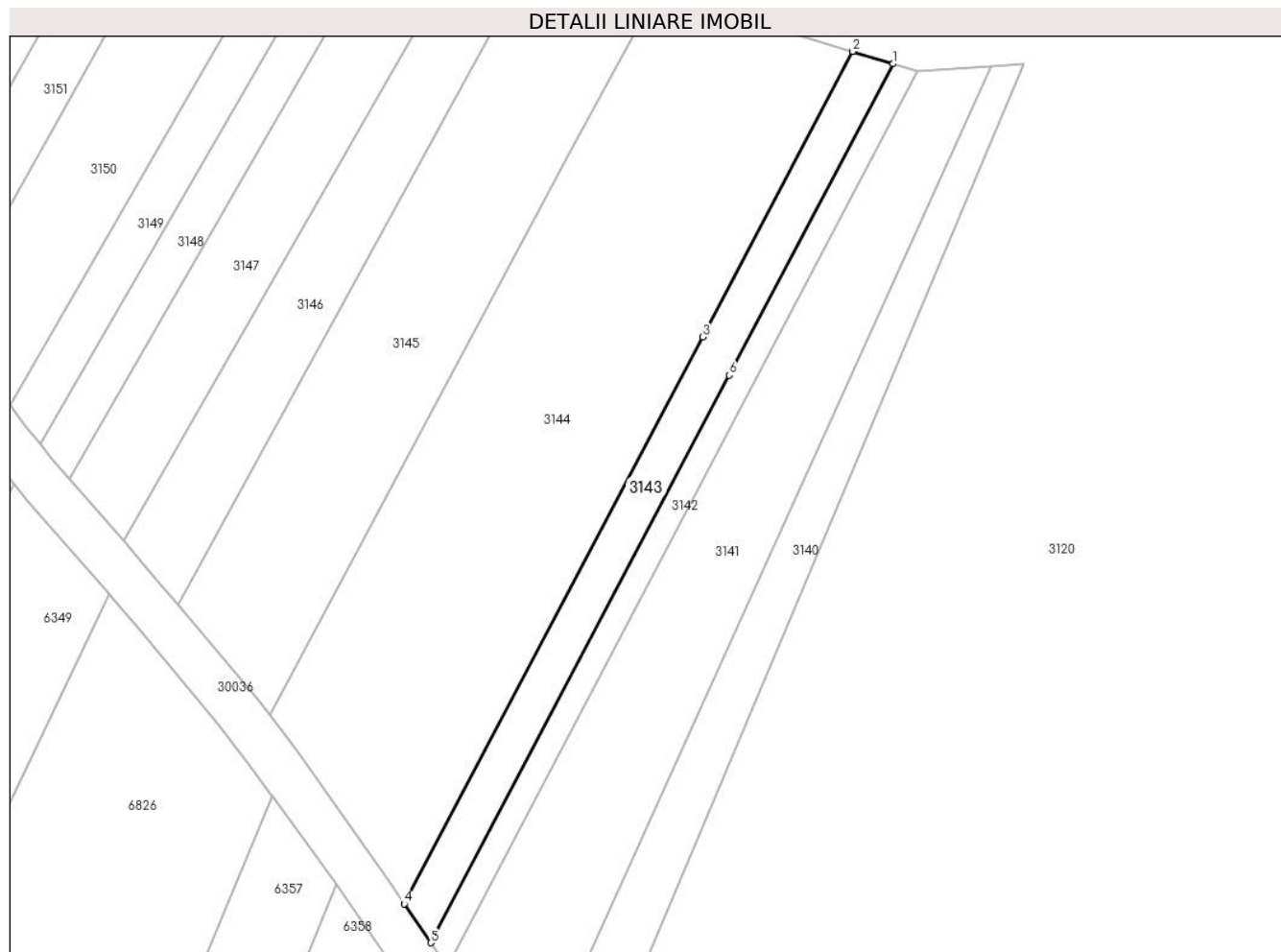
Inscrieri privind dezmembramintele dreptului de proprietate, drepturi reale de garanție și sarcini	Referințe
NU SUNT	

Anexa Nr. 1 La Partea I

Teren

Nr cadastral	Suprafața (mp)*	Observații / Referințe
	4.000	

* Suprafața este determinată în planul de proiecție Stereo 70.



Date referitoare la teren

Crt	Categorie folosință	Intravilan	Suprafața (mp)	Tarla	Parcelă	Nr. topo	Observații / Referințe
1	padure	NU	2.621	2	312/14	-	
2	padure	DA	1.379	2	312/14	-	

Lungime Segmente

1) Valorile lungimilor segmentelor sunt obținute din proiecție în plan.

Punct început	X / Y	Punct sfârșit	X / Y	Lungime segment (** (m)
1	575.459,191 390.706,773	2	575.446,524 390.710,664	13.251
2	575.446,524 390.710,664	3	575.399,303 390.621,009	101.33
3	575.399,303 390.621,009	4	575.305,513 390.442,933	201.265
4	575.305,513 390.442,933	5	575.313,818 390.430,772	14.726

Punct început	X / Y	Punct sfârșit	X / Y	Lungime segment (** (m)
5	575.313,818 390.430,772	6	575.407,692 390.608,999	201.438
6	575.407,692 390.608,999	1	575.459,191 390.706,773	110.507

** Lungimile segmentelor sunt determinate în planul de proiecție Stereo 70 și sunt rotunjite la 1 milimetru.

*** Distanța dintre puncte este formată din segmente cumulate ce sunt mai mici decât valoarea 1 milimetru.

**DATE DESPRE IMOBILUL NR. 3144**

Oficiul de Cadastru și Publicitate Imobiliară PRAHOVA
Biroul de Cadastru și Publicitate Imobiliară Ploiești

A. Partea I. Descrierea imobilului

TEREN Necunoscut

Adresa: Loc. Paulesti, Jud. Prahova

Nr. Crt	Nr cadastral Nr. topografic	Suprafața* (mp)	Observații / Referințe
A1	32306	18.000	Sector cadastral:19 Teren neimprejmuit;

B. Partea II. Proprietari și acte

Inscrieri privitoare la dreptul de proprietate și alte drepturi reale	Referințe
120871 / 31/07/2023	
Act Administrativ nr. SC 8312, din 24/06/2010 emis de JUDECATORIA PLOIESTI;	
B1	A1
Intabulare, drept de PROPRIETATE, dobandit prin Hotarare Judecatoreasca, cota actuala 1/1, cota initiala 1/1	
1) DOBROGEANU BOGDAN-FLORIN	

C. Partea III. SARCINI .

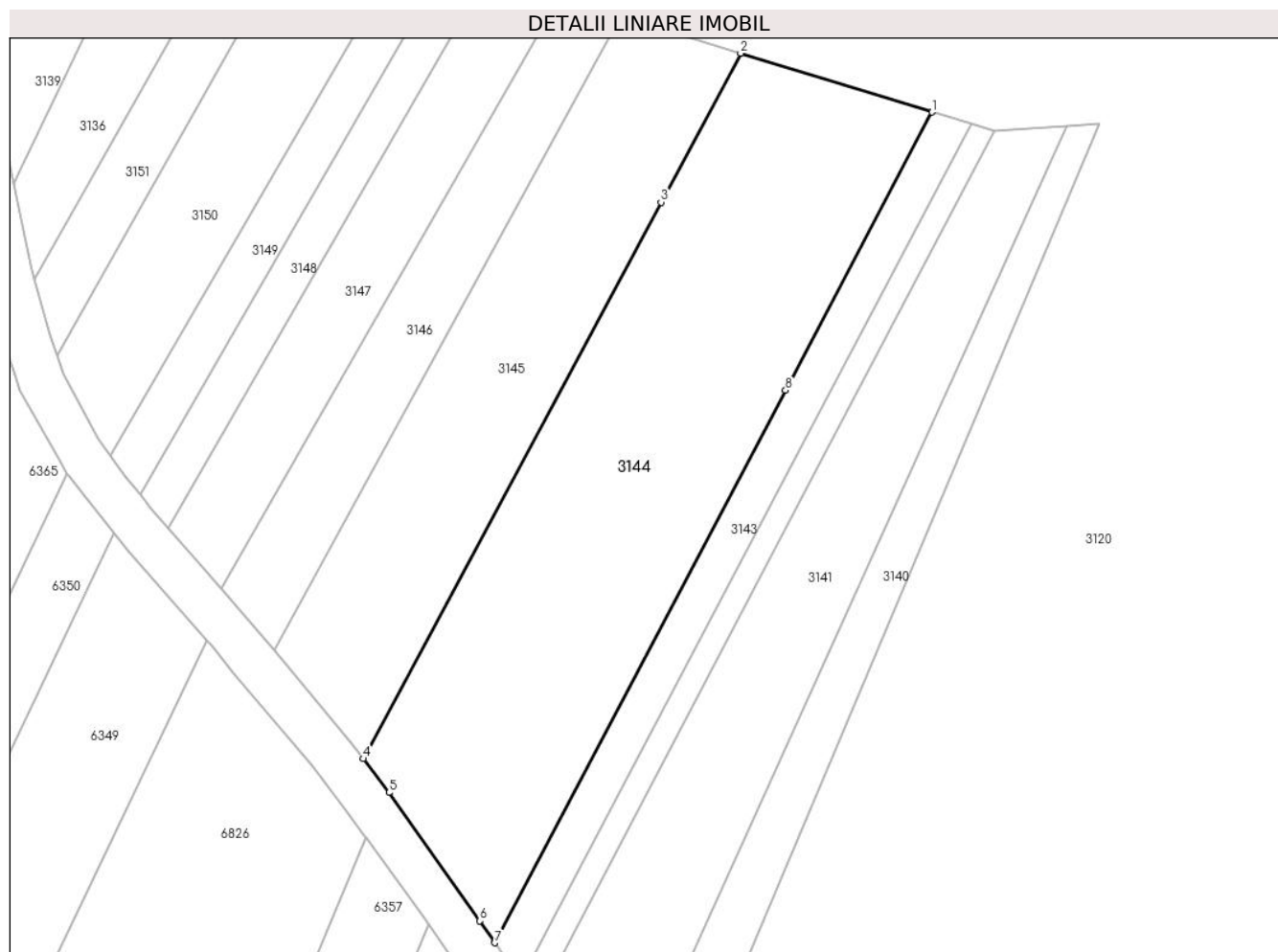
Inscrieri privind dezmembramintele dreptului de proprietate, drepturi reale de garanție și sarcini	Referințe
NU SUNT	

Anexa Nr. 1 La Partea I

Teren

Nr cadastral	Suprafața (mp)*	Observații / Referințe
32306	18.000	

* Suprafața este determinată în planul de proiecție Stereo 70.



Date referitoare la teren

Crt	Categorie folosință	Intravilan	Suprafața (mp)	Tarla	Parcelă	Nr. topo	Observații / Referințe
1	padure	NU	12.987	2	312/11	-	
2	padure	DA	5.013	2	312/11	-	

Lungime Segmente

1) Valorile lungimilor segmentelor sunt obținute din proiecție în plan.

Punct început	X / Y	Punct sfârșit	X / Y	Lungime segment (** (m))
1	575.446,524 390.710,664	2	575.384,829 390.729,612	64.539
2	575.384,829 390.729,612	3	575.359,135 390.681,602	54.453
3	575.359,135 390.681,602	4	575.263,161 390.502,265	203.403
4	575.263,161 390.502,265	5	575.271,461 390.491,341	13.719

Punct început	X / Y	Punct sfârșit	X / Y	Lungime segment (** (m)
5	575.271,461 390.491,341	6	575.300,716 390.449,957	50.68
6	575.300,716 390.449,957	7	575.305,513 390.442,933	8.506
7	575.305,513 390.442,933	8	575.399,303 390.621,009	201.265
8	575.399,303 390.621,009	1	575.446,524 390.710,664	101.33

** Lungimile segmentelor sunt determinate în planul de proiecție Stereo 70 și sunt rotunjite la 1 milimetru.

*** Distanța dintre puncte este formată din segmente cumulate ce sunt mai mici decât valoarea 1 milimetru.

**DATE DESPRE IMOBILUL NR. 3145**

Oficiul de Cadastru și Publicitate Imobiliară PRAHOVA
Biroul de Cadastru și Publicitate Imobiliară Ploiești

A. Partea I. Descrierea imobilului

TEREN Necunoscut

Adresa: Loc. Paulesti, Jud. Prahova

Nr. Crt	Nr cadastral Nr. topografic	Suprafața* (mp)	Observații / Referințe
A1		10.000	Sector cadastral:19 Teren neimprijmit;

B. Partea II. Proprietari și acte

Inscrieri privitoare la dreptul de proprietate și alte drepturi reale		Referințe
/		
Act Notarial nr. 150, din 10/10/2022 emis de NP NECULAE DIANA;		
B1	Intabulare, drept de PROPRIETATE, cu titlu de moștenire, dobandit prin Succesiune, cota actuala 1/3, cota initiala 1/3 1) TOMA GHEORGHE	A1
Act Administrativ nr. 203549, din 16/09/2008 emis de CJSDPAT PRAHOVA;		
B2	Intabulare, drept de PROPRIETATE, dobandit prin Constituire, cota actuala 2/3, cota initiala 2/3 1) BUCA MARIA 2) UNGUREANU CONSTANȚA 3) POPESCU STELIANA 4) TOMA GRIGORE 5) TOMA ALEXANDRINA 6) TOMA CONSTANTIN DEFUNCT:Da	A1

C. Partea III. SARCINI .

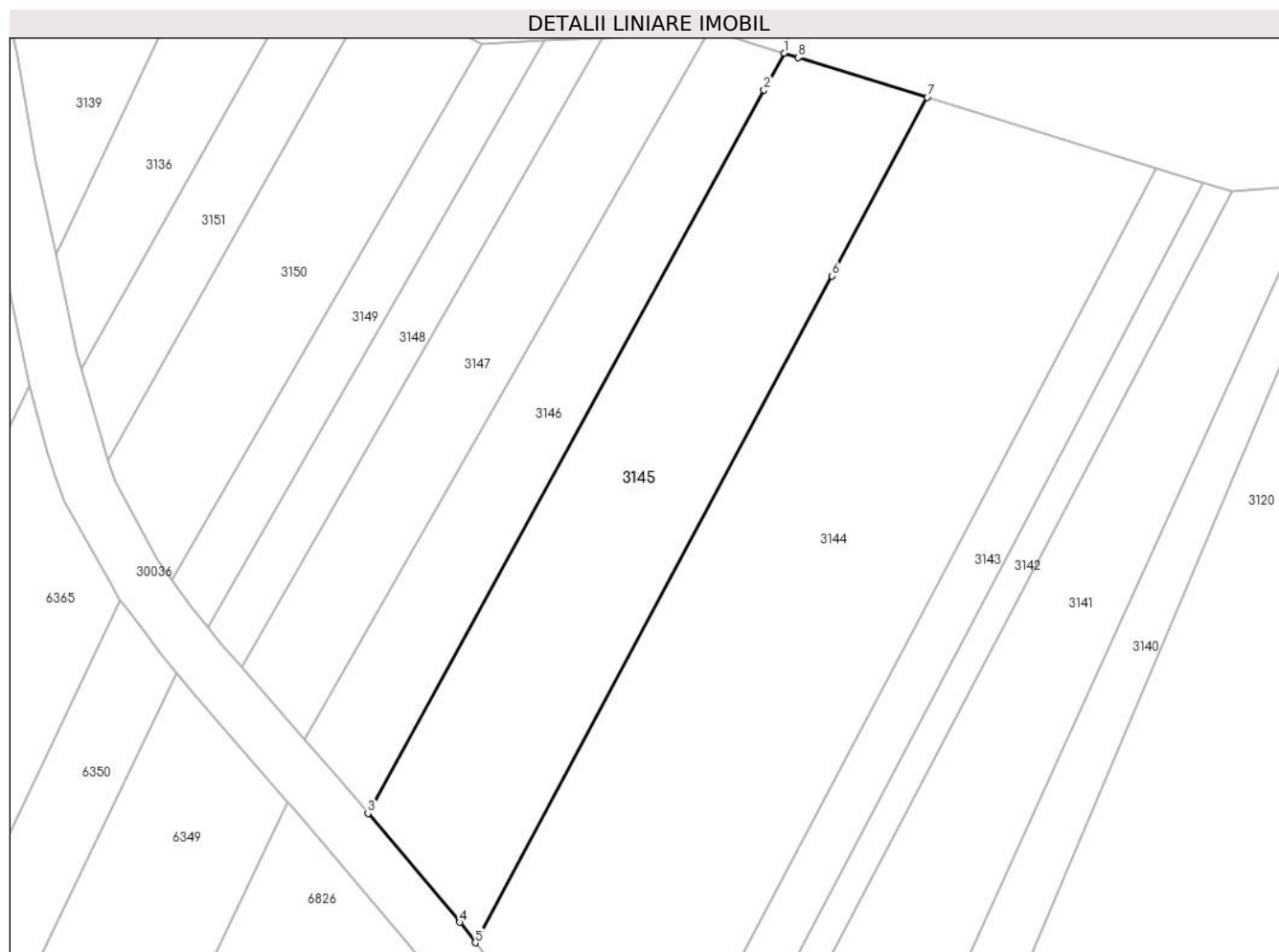
Inscrieri privind dezmembramintele dreptului de proprietate, drepturi reale de garanție și sarcini	Referințe
NU SUNT	

Anexa Nr. 1 La Partea I

Teren

Nr cadastral	Suprafața (mp)*	Observații / Referințe
	10.000	

* Suprafața este determinată în planul de proiecție Stereo 70.



Date referitoare la teren

Crt	Categorie folosință	Intravilan	Suprafața (mp)	Tarla	Parcelă	Nr. topo	Observații / Referințe
1	padure	NU	8.640	2	312/13	-	
2	padure	DA	1.360	2	312/13	-	

Lungime Segmente

1) Valorile lungimilor segmentelor sunt obținute din proiecție în plan.

Punct început	X / Y	Punct sfârșit	X / Y	Lungime segment (** (m)
1	575.346,246 390.741,482	2	575.340,829 390.731,591	11.277
2	575.340,829 390.731,591	3	575.234,296 390.537,088	221.767
3	575.234,296 390.537,088	4	575.258,967 390.507,784	38.306
4	575.258,967 390.507,784	5	575.263,161 390.502,265	6.932

Punct început	X / Y	Punct sfârșit	X / Y	Lungime segment (** (m)
5	575.263,161 390.502,265	6	575.359,135 390.681,602	203.403
6	575.359,135 390.681,602	7	575.384,829 390.729,612	54.453
7	575.384,829 390.729,612	8	575.350,074 390.740,286	36.357
8	575.350,074 390.740,286	1	575.346,246 390.741,482	4.01

** Lungimile segmentelor sunt determinate în planul de proiecție Stereo 70 și sunt rotunjite la 1 milimetru.

*** Distanța dintre puncte este formată din segmente cumulate ce sunt mai mici decât valoarea 1 milimetru.

**DATE DESPRE IMOBILUL NR. 3146**

Oficiul de Cadastru și Publicitate Imobiliară PRAHOVA
Biroul de Cadastru și Publicitate Imobiliară Ploiești

A. Partea I. Descrierea imobilului

TEREN Extravilan

Adresa: Jud. Prahova

Nr. Crt	Nr cadastral Nr. topografic	Suprafața* (mp)	Observații / Referințe
A1		5.100	Sector cadastral:19 Teren neimprejmuit;

B. Partea II. Proprietari și acte

Inscrieri privitoare la dreptul de proprietate și alte drepturi reale		Referințe
/		
Act Administrativ nr. 104, din 28/03/2003 emis de CJSDPAT PRAHOVA;		
B1	Intabulare, drept de PROPRIETATE, dobandit prin Constituire, cota actuala 1/1, cota initiala 1/1	A1
	1) STAN ANGHEL 2) STAN ANA 3) STAN DAVID 4) STAN STELIAN 5) STAN VASILE 6) DOBRE MARIA 7) STAN TIT 8) STAN IOAN 9) STAN LUCA	

C. Partea III. SARCINI .

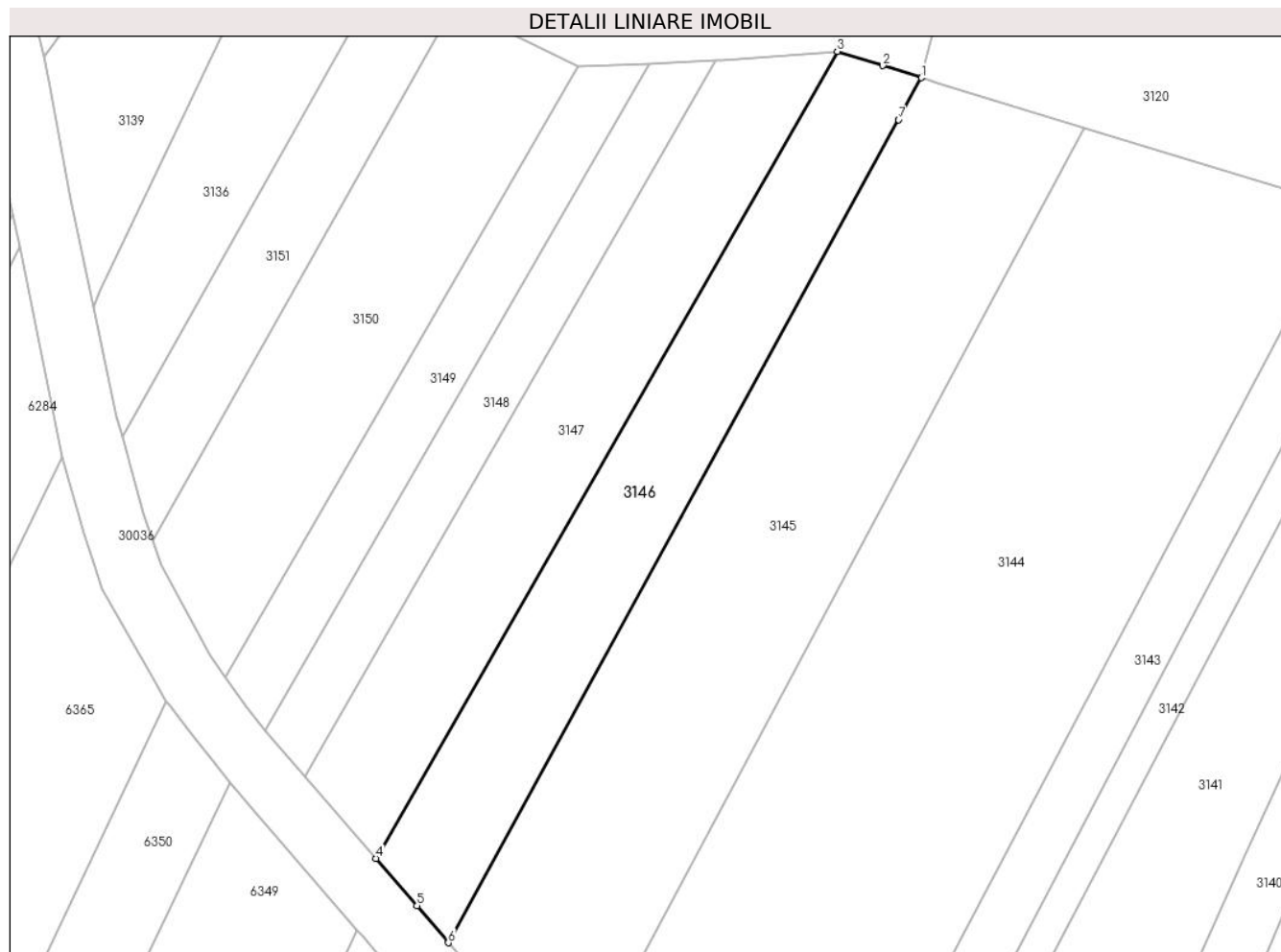
Inscrieri privind dezmembramintele dreptului de proprietate, drepturi reale de garanție și sarcini	Referințe
NU SUNT	

Anexa Nr. 1 La Partea I

Teren

Nr cadastral	Suprafața (mp)*	Observații / Referințe
	5.100	

* Suprafața este determinată în planul de proiecție Stereo 70.



Date referitoare la teren

Crt	Categorie folosință	Intravilan	Suprafața (mp)	Tarla	Parcelă	Nr. topo	Observații / Referințe
1	padure	NU	5.100	2	312/11	-	

Lungime Segmente

1) Valorile lungimilor segmentelor sunt obținute din proiecție în plan.

Punct început	X / Y	Punct sfârșit	X / Y	Lungime segment (** (m)
1	575.346,246 390.741,482	2	575.337,126 390.744,331	9.555
2	575.337,126 390.744,331	3	575.326,329 390.747,704	11.312
3	575.326,329 390.747,704	4	575.217,199 390.557,021	219.703
4	575.217,199 390.557,021	5	575.226,939 390.545,826	14.839
5	575.226,939 390.545,826	6	575.234,296 390.537,088	11.423

Punct început	X / Y	Punct sfârșit	X / Y	Lungime segment (** (m)
6	575.234,296 390.537,088	7	575.340,829 390.731,591	221.767
7	575.340,829 390.731,591	1	575.346,246 390.741,482	11.277

** Lungimile segmentelor sunt determinate în planul de proiecție Stereo 70 și sunt rotunjite la 1 milimetru.

*** Distanța dintre puncte este formată din segmente cumulate ce sunt mai mici decât valoarea 1 milimetru.

**DATE DESPRE IMOBILUL NR. 3147**

Oficiul de Cadastru și Publicitate Imobiliară PRAHOVA
Biroul de Cadastru și Publicitate Imobiliară Ploiești

A. Partea I. Descrierea imobilului

TEREN Extravilan

Adresa: Jud. Prahova

Nr. Crt	Nr cadastral Nr. topografic	Suprafața* (mp)	Observații / Referințe
A1		5.000	Sector cadastral:19 Teren neimprejmuit;

B. Partea II. Proprietari și acte

Inscrieri privitoare la dreptul de proprietate și alte drepturi reale		Referințe
/		
Act Administrativ nr. 99, din 17/12/2002 emis de CJSDPAT PRAHOVA;		
B1	Intabulare, drept de PROPRIETATE, dobandit prin Constituire, cota actuala 1/1, cota initiala 1/1	A1
	1) NENU NICULINA 2) STEFAN NICOLAE 3) STEFAN VASILE 4) SIOIU ANICA	

C. Partea III. SARCINI .

Inscrieri privind dezmembramintele dreptului de proprietate, drepturi reale de garanție și sarcini	Referințe
NU SUNT	

Anexa Nr. 1 La Partea I

Teren

Nr cadastral	Suprafața (mp)*	Observații / Referințe
	5.000	

* Suprafața este determinată în planul de proiecție Stereo 70.



Date referitoare la teren

Crt	Categorie folosință	Intravilan	Suprafața (mp)	Tarla	Parcelă	Nr. topo	Observații / Referințe
1	padure	NU	5.000	2	312/10	-	

Lungime Segmente

1) Valorile lungimilor segmentelor sunt obținute din proiecție în plan.

Punct început	X / Y	Punct sfârșit	X / Y	Lungime segment (** (m)
1	575.326,329 390.747,704	2	575.298,993 390.745,571	27.419
2	575.298,993 390.745,571	3	575.297,474 390.745,504	1.52
3	575.297,474 390.745,504	4	575.200,317 390.576,423	195.007
4	575.200,317 390.576,423	5	575.217,199 390.557,021	25.718
5	575.217,199 390.557,021	1	575.326,329 390.747,704	219.703

**** Lungimile segmentelor sunt determinate în planul de proiecție Stereo 70 și sunt rotunjite la 1 milimetru.**

***** Distanța dintre puncte este formată din segmente cumulate ce sunt mai mici decât valoarea 1 milimetru.**

**DATE DESPRE IMOBILUL NR. 3148**

Oficiul de Cadastru și Publicitate Imobiliară PRAHOVA
Biroul de Cadastru și Publicitate Imobiliară Ploiești

A. Partea I. Descrierea imobilului

TEREN Extravilan

Adresa: Jud. Prahova, T 2 ; PD 312/9 ; UP V ; UA 56 A,B

Nr. Crt	Nr cadastral Nr. topografic	Suprafața* (mp)	Observații / Referințe
A1	30832	2.500	Sector cadastral:19 Teren neimpregmuit;

B. Partea II. Proprietari și acte

Inscrieri privitoare la dreptul de proprietate și alte drepturi reale		Referințe
91943 / 14/07/2021		
Act Notarial nr. 839, din 09/07/2021 emis de NP Neagu Ioana Dorothy Maria;		
B1	Se infiinteaza cartea funciara 30832 a imobilului cu numarul cadastral 30832 / UAT Paulesti, rezultat din dezmembrarea imobilului cu numarul cadastral 30797 inscris in cartea funciara 30797;	A1
91948 / 14/07/2021		
Act Notarial nr. 840, din 09/07/2021 emis de NP Neagu Ioana Dorothy Maria;		
B4	Intabulare, drept de PROPRIETATE donatie, dobandit prin Conventie, cota actuala 1/2, cota initiala 1/2 1) SECELEANU VALENTINA	A1
B5	Intabulare, drept de PROPRIETATE donatie, dobandit prin Conventie, cota actuala 1/2, cota initiala 1/2 1) PÎRVAN CRISTINA	A1

C. Partea III. SARCINI .

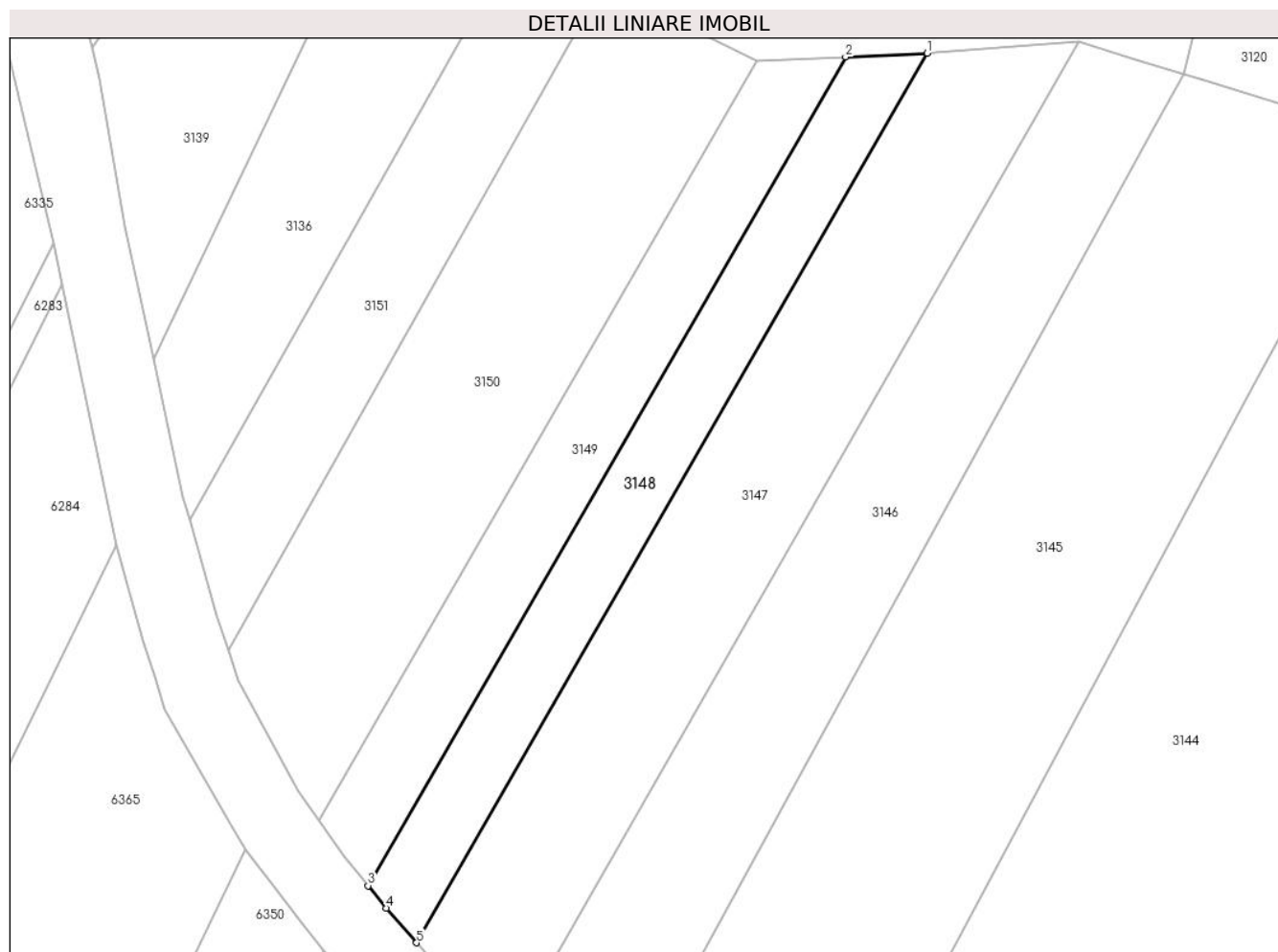
Inscrieri privind dezmembramintele dreptului de proprietate, drepturi reale de garanție și sarcini	Referințe
NU SUNT	

Anexa Nr. 1 La Partea I

Teren

Nr cadastral	Suprafața (mp)*	Observații / Referințe
30832	2.500	

* Suprafața este determinată în planul de proiecție Stereo 70.



Date referitoare la teren

Crt	Categorie folosință	Intra vilan	Suprafața (mp)	Tarla	Parcelă	Nr. topo	Observații / Referințe
1	padure	NU	2.500	2	312/17	-	

Lungime Segmente

1) Valorile lungimilor segmentelor sunt obținute din proiecție în plan.

Punct început	X / Y	Punct sfârșit	X / Y	Lungime segment (** (m)
1	575.297,474 390.745,504	2	575.281,939 390.744,813	15.55
2	575.281,939 390.744,813	3	575.191,09 390.587,271	181.86
3	575.191,09 390.587,271	4	575.194,571 390.583,026	5.49
4	575.194,571 390.583,026	5	575.200,317 390.576,423	8.753
5	575.200,317 390.576,423	1	575.297,474 390.745,504	195.007

**** Lungimile segmentelor sunt determinate în planul de proiecție Stereo 70 și sunt rotunjite la 1 milimetru.**

***** Distanța dintre puncte este formată din segmente cumulate ce sunt mai mici decât valoarea 1 milimetru.**

**DATE DESPRE IMOBILUL NR. 3149**

Oficiul de Cadastru și Publicitate Imobiliară PRAHOVA
Biroul de Cadastru și Publicitate Imobiliară Ploiești

A. Partea I. Descrierea imobilului

TEREN Extravilan

Adresa: Jud. Prahova, T 2 ; PD 312/9 ; UP V ; UA 56 A,B

Nr. Crt	Nr cadastral Nr. topografic	Suprafața* (mp)	Observații / Referințe
A1	30831	2.500	Sector cadastral:19 Teren neimprijmit;

B. Partea II. Proprietari și acte

Inscrieri privitoare la dreptul de proprietate și alte drepturi reale		Referințe
91943 / 14/07/2021		
Act Notarial nr. 839, din 09/07/2021 emis de NP Neagu Ioana Dorothy Maria;		
B1	Se infiinteaza cartea funciara 30831 a imobilului cu numarul cadastral 30831 / UAT Paulesti, rezultat din dezmembrarea imobilului cu numarul cadastral 30797 inscris in cartea funciara 30797;	A1
Act Administrativ nr. 85 T.P., din 17/12/2002 emis de COMISIA JUDETEANA PRAHOVA;		
B2	Intabulare, drept de PROPRIETATE, dobandit prin Reconstituire, cota actuala 1/1, cota initiala 1/1 1) VASILE ELENA	A1
<i>OBSERVATII: pozitie transcrisa din CF 30797/Paulesti, inscrisa prin incheierea nr. 22908 din 19/02/2021;</i>		

C. Partea III. SARCINI .

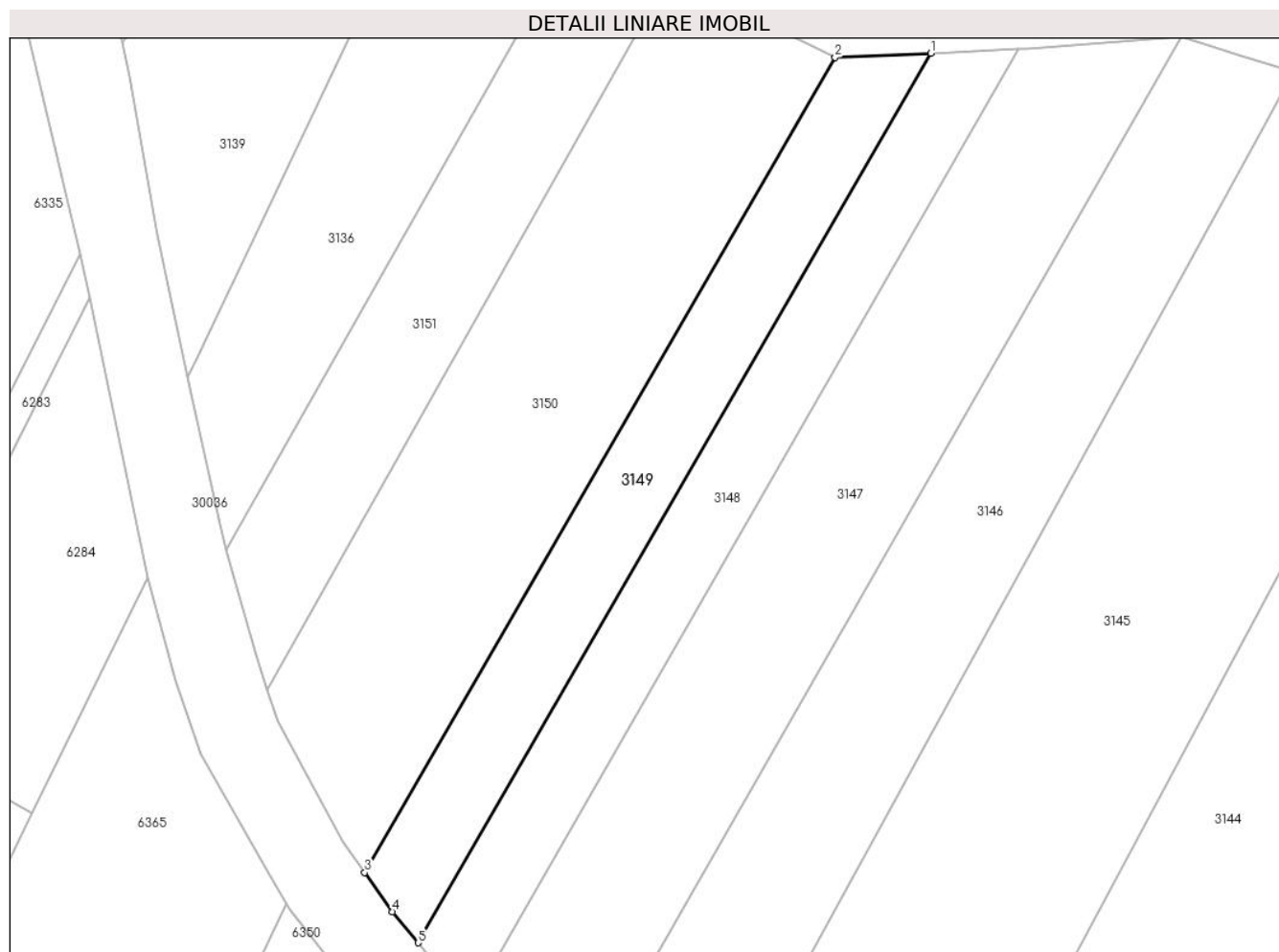
Inscrieri privind dezmembramintele dreptului de proprietate, drepturi reale de garanție și sarcini	Referințe
NU SUNT	

Anexa Nr. 1 La Partea I

Teren

Nr cadastral	Suprafața (mp)*	Observații / Referințe
30831	2.500	

* Suprafața este determinată în planul de proiecție Stereo 70.



Date referitoare la teren

Crt	Categorie folosință	Intravilan	Suprafața (mp)	Tarla	Parcelă	Nr. topo	Observații / Referințe
1	padure	NU	2.500	2	312/17	-	

Lungime Segmente

1) Valorile lungimilor segmentelor sunt obținute din proiecție în plan.

Punct început	X / Y	Punct sfârșit	X / Y	Lungime segment (** (m)
1	575.281,939 390.744,813	2	575.265,032 390.744,062	16.924
2	575.265,032 390.744,062	3	575.181,65 390.599,72	166.695
3	575.181,65 390.599,72	4	575.186,578 390.592,772	8.518
4	575.186,578 390.592,772	5	575.191,09 390.587,271	7.115
5	575.191,09 390.587,271	1	575.281,939 390.744,813	181.86

**** Lungimile segmentelor sunt determinate în planul de proiecție Stereo 70 și sunt rotunjite la 1 milimetru.**

***** Distanța dintre puncte este formată din segmente cumulate ce sunt mai mici decât valoarea 1 milimetru.**

**DATE DESPRE IMOBILUL NR. 3150**

Oficiul de Cadastru și Publicitate Imobiliară PRAHOVA
Biroul de Cadastru și Publicitate Imobiliară Ploiești

A. Partea I. Descrierea imobilului

TEREN Extravilan

Adresa: Jud. Prahova

Nr. Crt	Nr cadastral Nr. topografic	Suprafața* (mp)	Observații / Referințe
A1		5.000	Sector cadastral:19 Teren neimprejmuit;

B. Partea II. Proprietari și acte

Inscrieri privitoare la dreptul de proprietate și alte drepturi reale	Referințe
/	
Act Administrativ nr. 185, din 30/09/2004 emis de CJSDPAT PRAHOVA;	
B1	A1
Intabulare, drept de PROPRIETATE, dobandit prin Constituire, cota actuala 1/1, cota initiala 1/1	
1) LIXANDRU ANA	

C. Partea III. SARCINI .

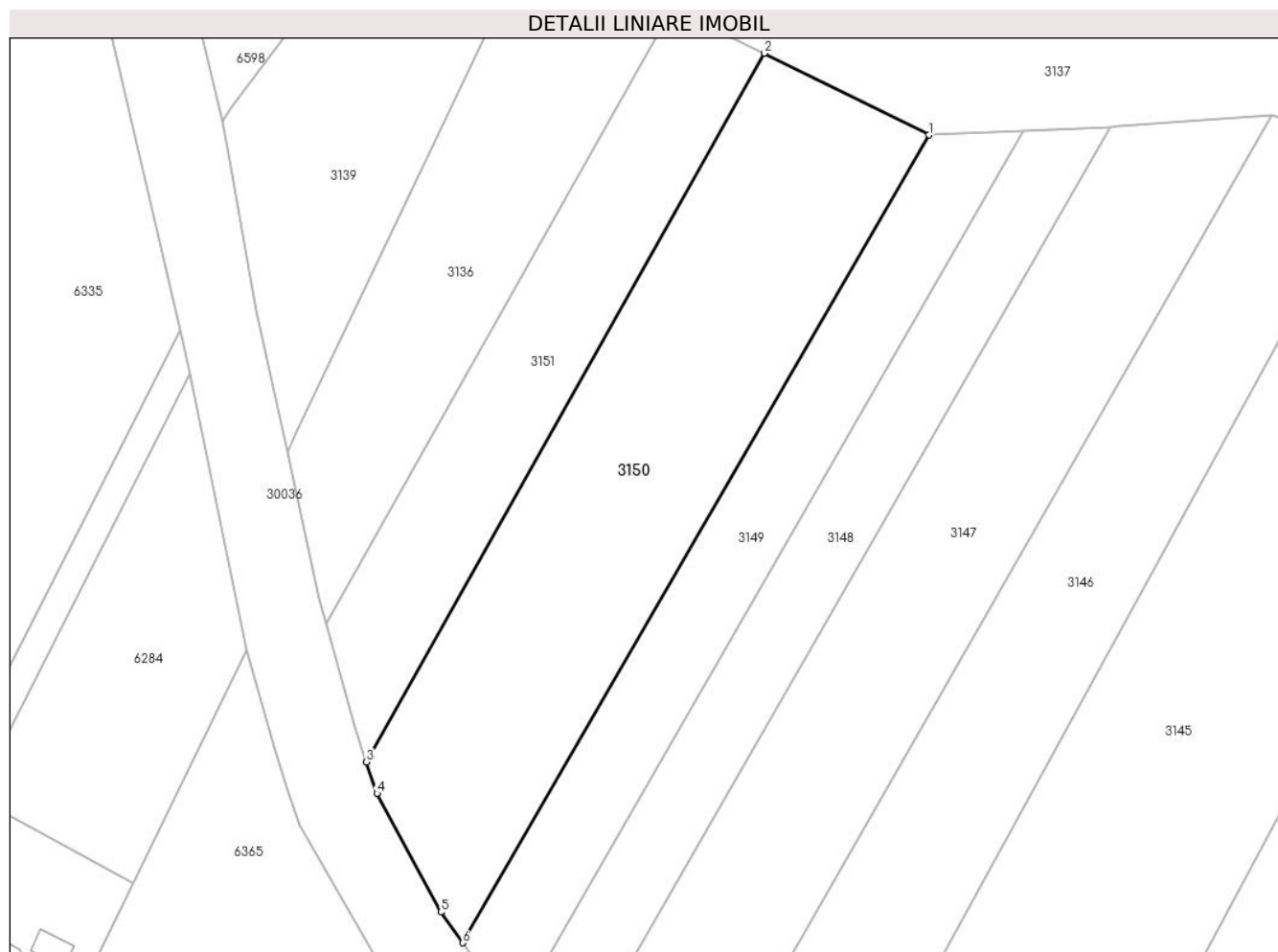
Inscrieri privind dezmembramintele dreptului de proprietate, drepturi reale de garanție și sarcini	Referințe
NU SUNT	

Anexa Nr. 1 La Partea I

Teren

Nr cadastral	Suprafața (mp)*	Observații / Referințe
	5.000	

* Suprafața este determinată în planul de proiecție Stereo 70.



Date referitoare la teren

Crt	Categorie folosință	Intravilan	Suprafața (mp)	Tarla	Parcelă	Nr. topo	Observații / Referințe
1	padure	NU	5.000	2	312/17	-	

Lungime Segmente

1) Valorile lungimilor segmentelor sunt obținute din proiecție în plan.

Punct început	X / Y	Punct sfârșit	X / Y	Lungime segment (** (m)
1	575.265,032 390.744,062	2	575.235,61 390.758,677	32.852
2	575.235,61 390.758,677	3	575.164,455 390.632,051	145.249
3	575.164,455 390.632,051	4	575.166,325 390.626,375	5.976
4	575.166,325 390.626,375	5	575.177,763 390.605,2	24.067
5	575.177,763 390.605,2	6	575.181,65 390.599,72	6.719

Punct început	X / Y	Punct sfârșit	X / Y	Lungime segment (** (m)
6	575.181,65 390.599,72	1	575.265,032 390.744,062	166.695

** Lungimile segmentelor sunt determinate în planul de proiecție Stereo 70 și sunt rotunjite la 1 milimetru.

*** Distanța dintre puncte este formată din segmente cumulate ce sunt mai mici decât valoarea 1 milimetru.

**DATE DESPRE IMOBILUL NR. 3151**

Oficiul de Cadastru și Publicitate Imobiliară PRAHOVA
Biroul de Cadastru și Publicitate Imobiliară Ploiești

A. Partea I. Descrierea imobilului

TEREN Extravilan

Adresa: Jud. Prahova

Nr. Crt	Nr cadastral Nr. topografic	Suprafața* (mp)	Observații / Referințe
A1		2.500	Sector cadastral:19 Teren neimprejmuit;

B. Partea II. Proprietari și acte

Inscrieri privitoare la dreptul de proprietate și alte drepturi reale	Referințe
/	
Act Administrativ nr. 178, din 23/07/2004 emis de CJSDPAT PRAHOVA;	
B1	A1
Intabulare, drept de PROPRIETATE, dobandit prin Constituire, cota actuala 1/1, cota initiala 1/1	
1) POPESCU GHEORGHE	

C. Partea III. SARCINI .

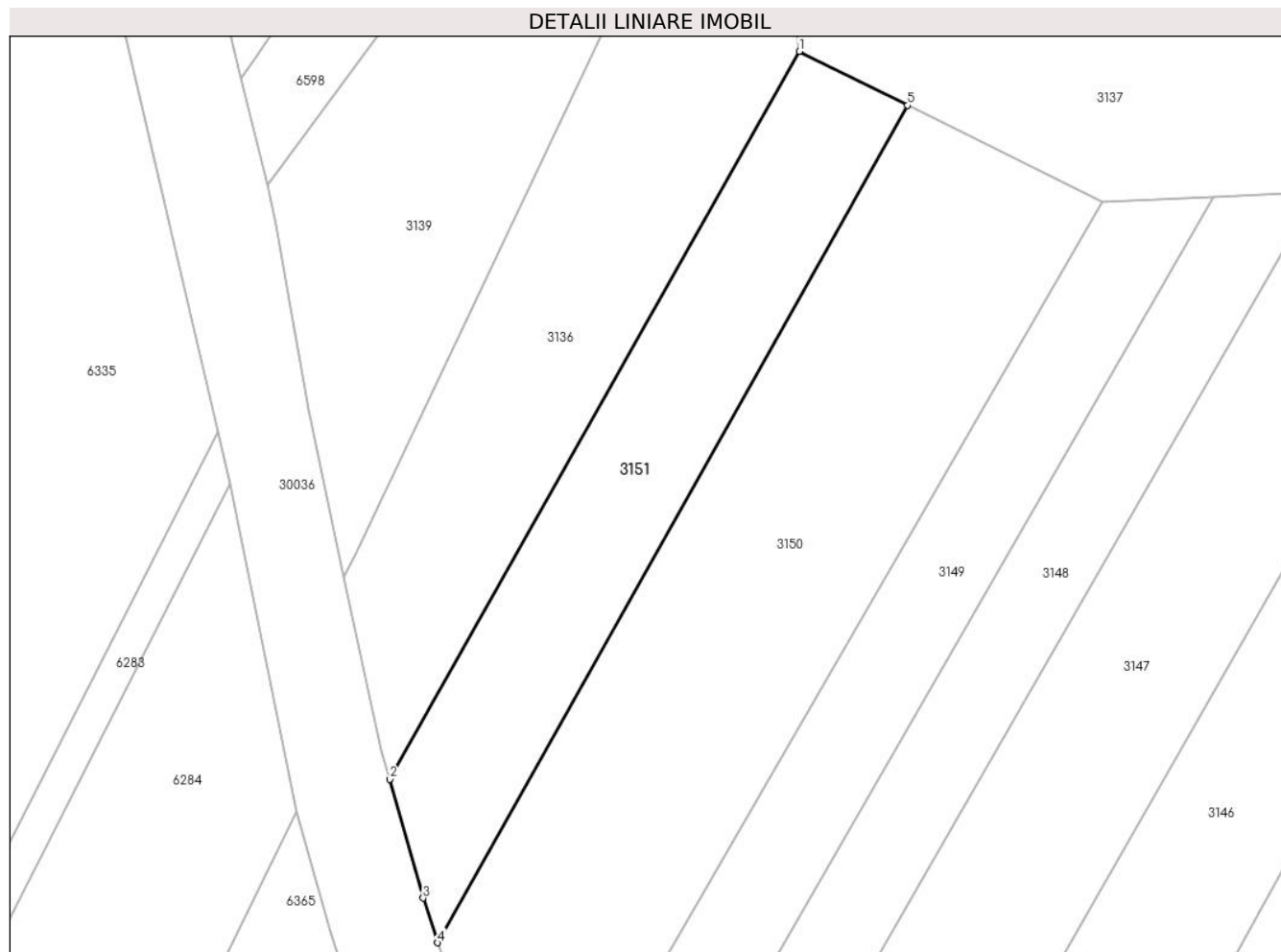
Inscrieri privind dezmembramintele dreptului de proprietate, drepturi reale de garanție și sarcini	Referințe
NU SUNT	

Anexa Nr. 1 La Partea I

Teren

Nr cadastral	Suprafața (mp)*	Observații / Referințe
	2.500	

* Suprafața este determinată în planul de proiecție Stereo 70.



Date referitoare la teren

Crt	Categorie folosință	Intravilan	Suprafața (mp)	Tarla	Parcelă	Nr. topo	Observații / Referințe
1	padure	NU	2.500	2	312/18	-	

Lungime Segmente

1) Valorile lungimilor segmentelor sunt obținute din proiecție în plan.

Punct început	X / Y	Punct sfârșit	X / Y	Lungime segment (** (m)
1	575.219,174 390.766,842	2	575.157,186 390.656,76	126.335
2	575.157,186 390.656,76	3	575.162,234 390.638,795	18.661
3	575.162,234 390.638,795	4	575.164,455 390.632,051	7.1
4	575.164,455 390.632,051	5	575.235,61 390.758,677	145.249
5	575.235,61 390.758,677	1	575.219,174 390.766,842	18.352

**** Lungimile segmentelor sunt determinate în planul de proiecție Stereo 70 și sunt rotunjite la 1 milimetru.**

***** Distanța dintre puncte este formată din segmente cumulate ce sunt mai mici decât valoarea 1 milimetru.**

**DATE DESPRE IMOBILUL NR. 3152**

Oficiul de Cadastru și Publicitate Imobiliară PRAHOVA
Biroul de Cadastru și Publicitate Imobiliară Ploiești

A. Partea I. Descrierea imobilului

TEREN Intravilan

Nr. CF vechi:1141
Nr. cadastral vechi:1370

Adresa: Loc. Paulesti, Jud. Prahova

Nr. Crt	Nr cadastral Nr. topografic	Suprafața* (mp)	Observații / Referințe
A1	26365	5.000	Sector cadastral:19 Teren neimprejmuit;

B. Partea II. Proprietari și acte

Inscrieri privitoare la dreptul de proprietate și alte drepturi reale		Referințe
16914 / 20/06/2005		
Act Notarial nr. 1887/2005, din 01/01/2005 emis de BNP.MINEA OCTAVIAN;		
B1	Intabulare, drept de PROPRIETATEcumparare ca bun comun, dobandit prin Conventie, cota actuala 1/1, cota initiala 1/1 1) MORARIU SORIN 2) MORARIU LORINA <i>OBSERVATII: (provenita din conversia CF 1141)</i>	A1

C. Partea III. SARCINI .

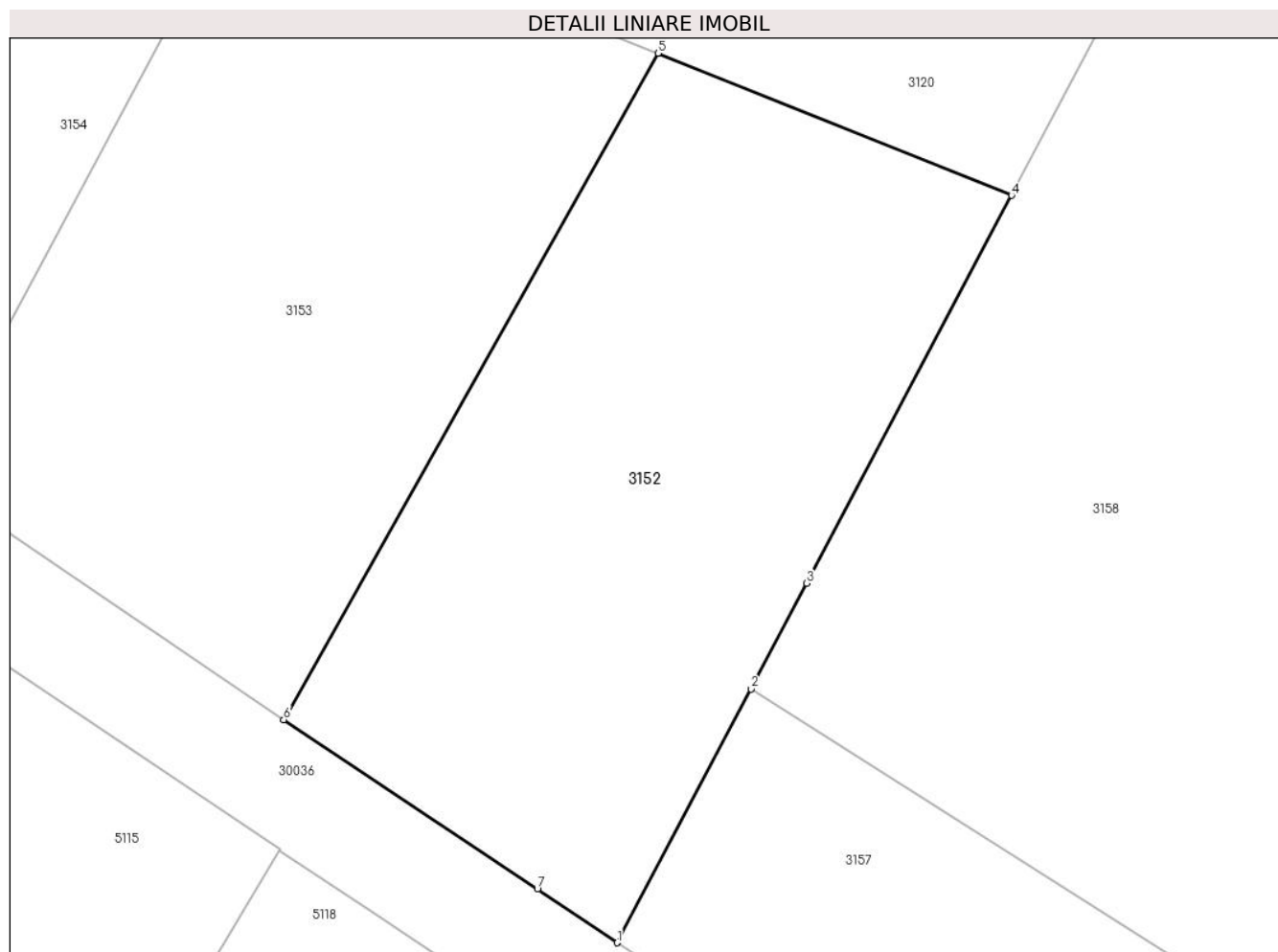
Inscrieri privind dezmembramintele dreptului de proprietate, drepturi reale de garanție și sarcini	Referințe
NU SUNT	

Anexa Nr. 1 La Partea I

Teren

Nr cadastral	Suprafața (mp)*	Observații / Referințe
26365	5.000	

* Suprafața este determinată în planul de proiecție Stereo 70.



Date referitoare la teren

Crt	Categorie folosință	Intravilan	Suprafața (mp)	Tarla	Parcelă	Nr. topo	Observații / Referințe
1	padure	DA	5.000	2	331/1	-	

Lungime Segmente

1) Valorile lungimilor segmentelor sunt obținute din proiecție în plan.

Punct început	X / Y	Punct sfârșit	X / Y	Lungime segment (** (m)
1	575.561,757 390.145,623	2	575.578,714 390.177,702	36.285
2	575.578,714 390.177,702	3	575.585,772 390.191,055	15.104
3	575.585,772 390.191,055	4	575.611,664 390.240,053	55.418
4	575.611,664 390.240,053	5	575.566,951 390.258,027	48.19
5	575.566,951 390.258,027	6	575.519,621 390.173,81	96.606

Punct început	X / Y	Punct sfârșit	X / Y	Lungime segment (** (m)
6	575.519,621 390.173,81	7	575.551,7 390.152,416	38.559
7	575.551,7 390.152,416	1	575.561,757 390.145,623	12.136

** Lungimile segmentelor sunt determinate în planul de proiecție Stereo 70 și sunt rotunjite la 1 milimetru.

*** Distanța dintre puncte este formată din segmente cumulate ce sunt mai mici decât valoarea 1 milimetru.

**DATE DESPRE IMOBILUL NR. 3153**

Oficiul de Cadastru și Publicitate Imobiliară PRAHOVA
Biroul de Cadastru și Publicitate Imobiliară Ploiești

A. Partea I. Descrierea imobilului

TEREN Intravilan

Adresa: Loc. Paulesti, Jud. Prahova

Nr. Crt	Nr cadastral Nr. topografic	Suprafața* (mp)	Observații / Referințe
A1		5.000	Sector cadastral:19 Teren neimprejmuit;

B. Partea II. Proprietari și acte

Inscrieri privitoare la dreptul de proprietate și alte drepturi reale		Referințe
/		
Act Administrativ nr. 61, din 13/02/2003 emis de CJSDPAT PRAHOVA;		
B1	Intabulare, drept de PROPRIETATE, dobandit prin Constituire, cota actuala 1/1, cota initiala 1/1 1) MORARIU STELIANA	A1

C. Partea III. SARCINI .

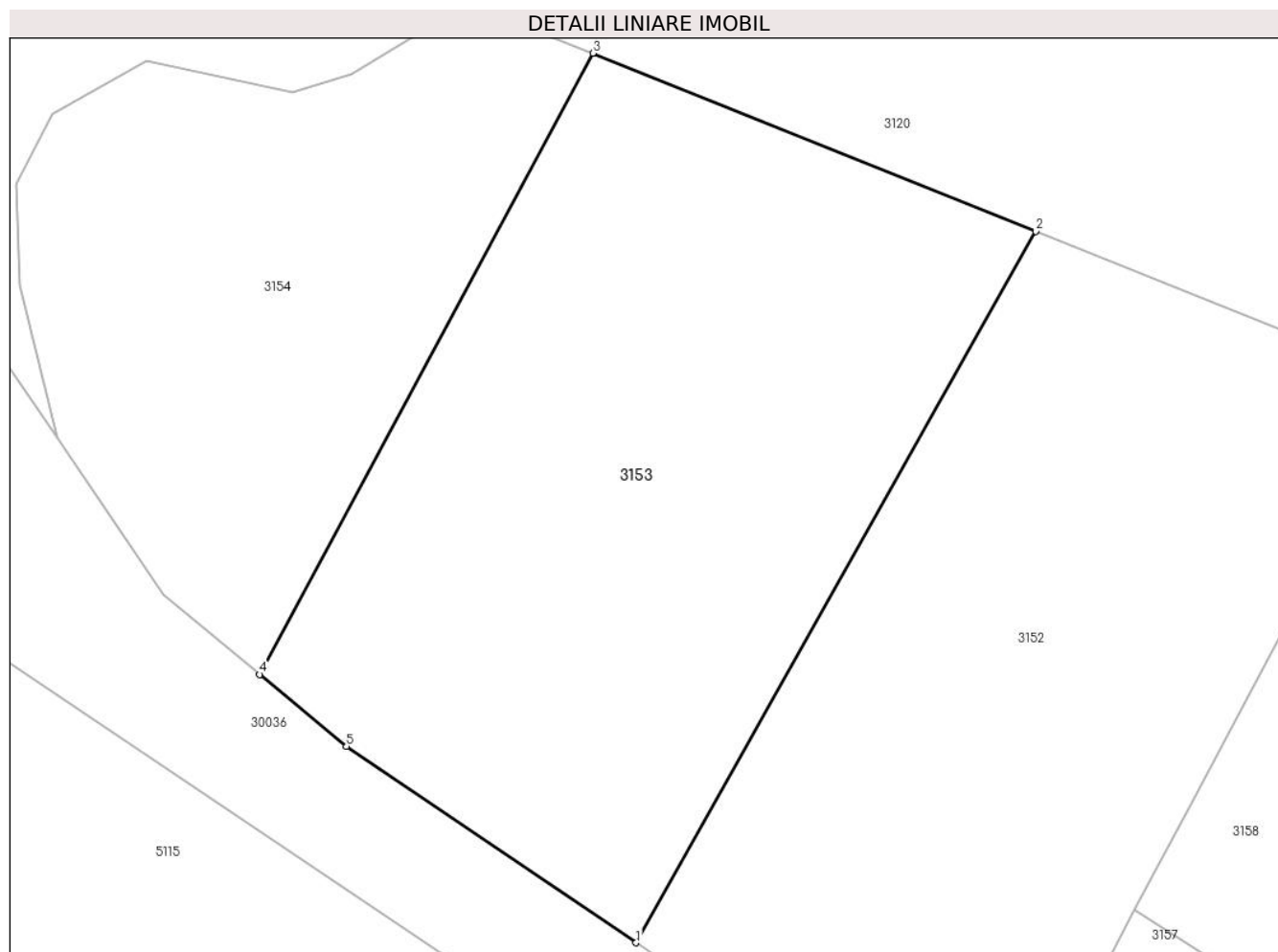
Inscrieri privind dezmembramintele dreptului de proprietate, drepturi reale de garanție și sarcini	Referințe
NU SUNT	

Anexa Nr. 1 La Partea I

Teren

Nr cadastral	Suprafața (mp)*	Observații / Referințe
	5.000	

* Suprafața este determinată în planul de proiecție Stereo 70.



Date referitoare la teren

Crt	Categorie folosință	Intra vilan	Suprafața (mp)	Tarla	Parcelă	Nr. topo	Observații / Referințe
1	padure	DA	5.000	2	331/1	-	

Lungime Segmente

1) Valorile lungimilor segmentelor sunt obținute din proiecție în plan.

Punct început	X / Y	Punct sfârșit	X / Y	Lungime segment (** (m)
1	575.519,621 390.173,81	2	575.566,951 390.258,027	96.606
2	575.566,951 390.258,027	3	575.514,498 390.279,114	56.533
3	575.514,498 390.279,114	4	575.475,047 390.205,561	83.465
4	575.475,047 390.205,561	5	575.485,324 390.197,044	13.348
5	575.485,324 390.197,044	1	575.519,621 390.173,81	41.426

**** Lungimile segmentelor sunt determinate în planul de proiecție Stereo 70 și sunt rotunjite la 1 milimetru.**

***** Distanța dintre puncte este formată din segmente cumulate ce sunt mai mici decât valoarea 1 milimetru.**

**DATE DESPRE IMOBILUL NR. 3154**

Oficiul de Cadastru și Publicitate Imobiliară PRAHOVA
Biroul de Cadastru și Publicitate Imobiliară Ploiești

A. Partea I. Descrierea imobilului

TEREN Intravilan

Adresa: Loc. Paulesti, Jud. Prahova

Nr. Crt	Nr cadastral Nr. topografic	Suprafața* (mp)	Observații / Referințe
A1		3.000	Sector cadastral:19 Teren neimprejmuit;

B. Partea II. Proprietari și acte

Inscrieri privitoare la dreptul de proprietate și alte drepturi reale	Referințe
/	
Act Administrativ nr. 53, din 23/12/2002 emis de CJSDPAT PRAHOVA;	
B1	A1
Intabulare, drept de PROPRIETATE, dobandit prin Constituire, cota actuala 1/1, cota initiala 1/1	
1) STROE MARIA ELENA	

C. Partea III. SARCINI .

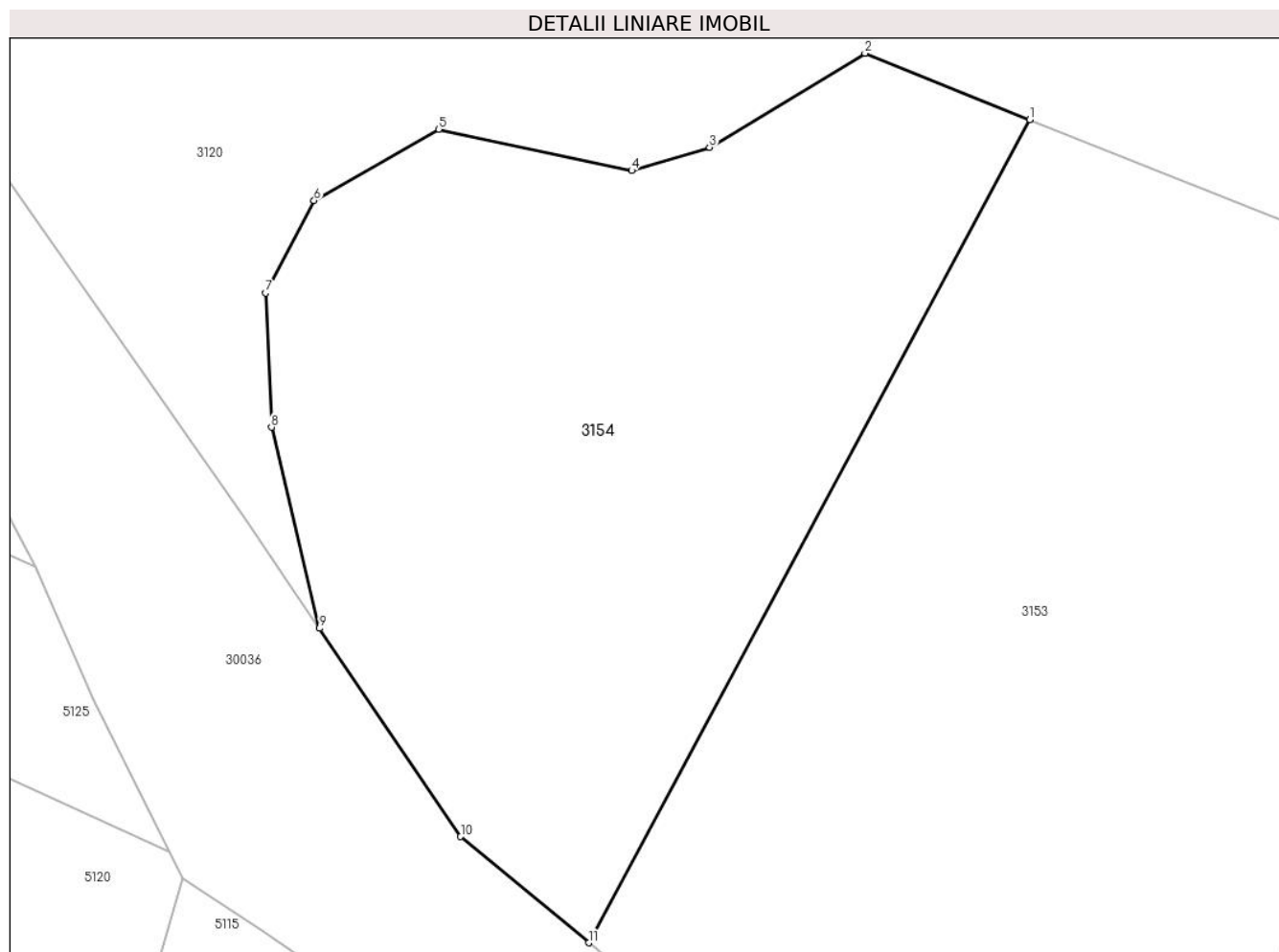
Inscrieri privind dezmembramintele dreptului de proprietate, drepturi reale de garanție și sarcini	Referințe
NU SUNT	

Anexa Nr. 1 La Partea I

Teren

Nr cadastral	Suprafața (mp)*	Observații / Referințe
	3.000	

* Suprafața este determinată în planul de proiecție Stereo 70.



Date referitoare la teren

Crt	Categorie folosință	Intra vilan	Suprafața (mp)	Tarla	Parcelă	Nr. topo	Observații / Referințe
1	padure	DA	3.000	2	331/2	-	

Lungime Segmente

1) Valorile lungimilor segmentelor sunt obținute din proiecție în plan.

Punct început	X / Y	Punct sfârșit	X / Y	Lungime segment (** (m)
1	575.514,498 390.279,114	2	575.499,746 390.285,044	15.899
2	575.499,746 390.285,044	3	575.485,852 390.276,642	16.237
3	575.485,852 390.276,642	4	575.478,896 390.274,56	7.261
4	575.478,896 390.274,56	5	575.461,641 390.278,255	17.646
5	575.461,641 390.278,255	6	575.450,496 390.271,889	12.835

Punct început	X / Y	Punct sfârșit	X / Y	Lungime segment (** (m)
6	575.450,496 390.271,889	7	575.446,145 390.263,615	9.348
7	575.446,145 390.263,615	8	575.446,675 390.251,627	12.0
8	575.446,675 390.251,627	9	575.450,983 390.233,664	18.472
9	575.450,983 390.233,664	10	575.463,603 390.215,044	22.494
10	575.463,603 390.215,044	11	575.475,047 390.205,561	14.862
11	575.475,047 390.205,561	1	575.514,498 390.279,114	83.465

** Lungimile segmentelor sunt determinate în planul de proiecție Stereo 70 și sunt rotunjite la 1 milimetru.

*** Distanța dintre puncte este formată din segmente cumulate ce sunt mai mici decât valoarea 1 milimetru.

**DATE DESPRE IMOBILUL NR. 3155**

Oficiul de Cadastru și Publicitate Imobiliară PRAHOVA
Biroul de Cadastru și Publicitate Imobiliară Ploiești

A. Partea I. Descrierea imobilului

TEREN Intravilan

Adresa: Loc. Paulesti, Str Nicolae Iorga, Jud. Prahova

Nr. Crt	Nr cadastral Nr. topografic	Suprafața* (mp)	Observații / Referințe
A1		213	Sector cadastral:20 Teren neimprejmut;

B. Partea II. Proprietari și acte

Inscrieri privitoare la dreptul de proprietate și alte drepturi reale		Referințe
/		
Act Normativ nr. 7, din 13/03/1996 emis de PARLAMENTUL ROMANIEI;		
B1	Inscrierea posesiei, drept de PROPRIETATE, dobandit prin Lege, cota actuala 1/1, cota initiala 1/1 1) NEIDENTIFICAT NEIDENTIFICAT	A1
Act Normativ nr. 7, din 13/03/1996 emis de PARLAMENTUL ROMANIEI (art.13);		
B2	Se noteaza mentiunea de proprietar neidentificat.	A1

C. Partea III. SARCINI .

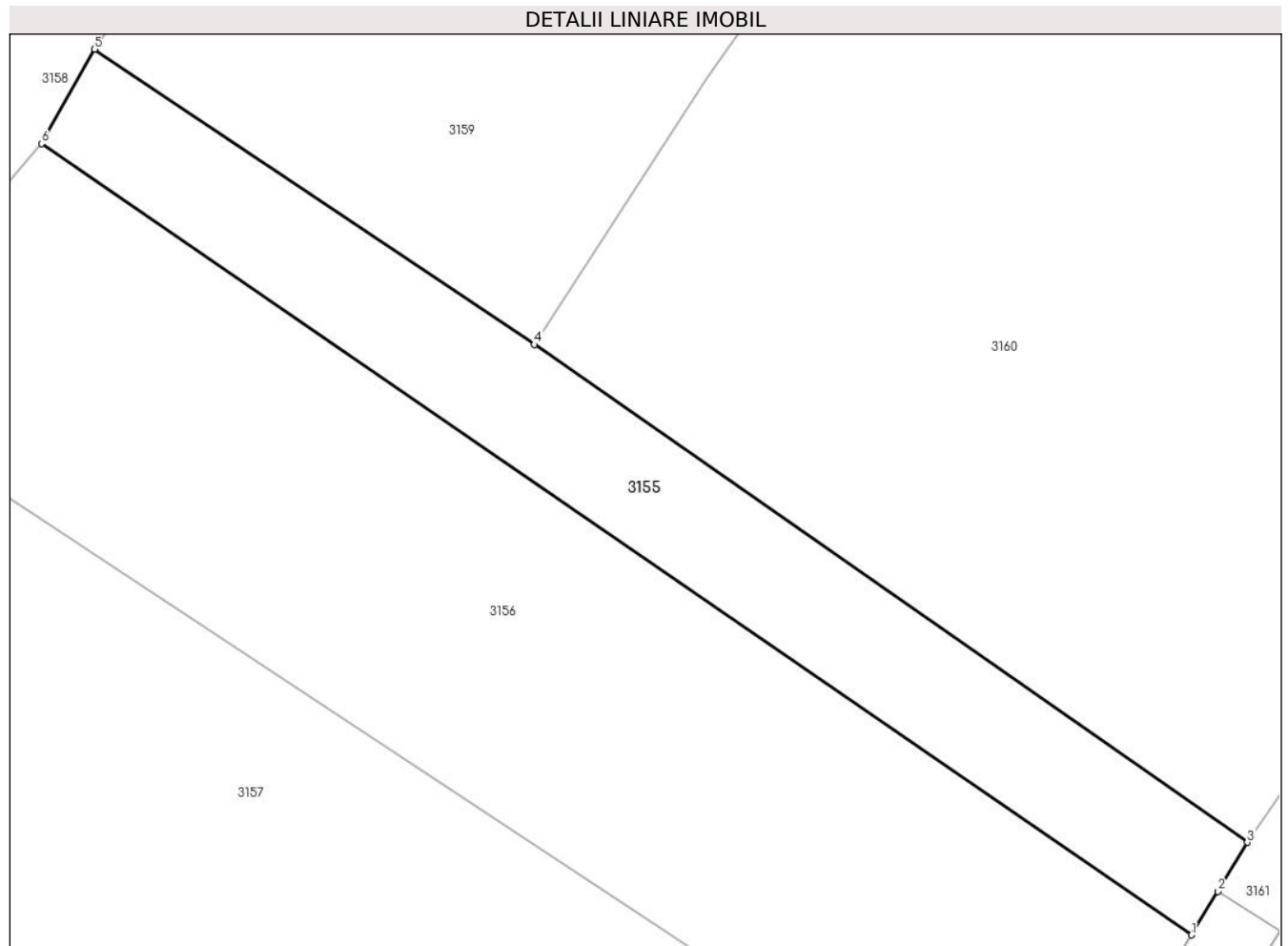
Inscrieri privind dezmembramintele dreptului de proprietate, drepturi reale de garanție și sarcini	Referințe
NU SUNT	

Anexa Nr. 1 La Partea I

Teren

Nr cadastral	Suprafața (mp)*	Observații / Referințe
	213	

* Suprafața este determinată în planul de proiecție Stereo 70.



Date referitoare la teren

Crt	Categorie folosință	Intravilan	Suprafața (mp)	Tarla	Parcelă	Nr. topo	Observații / Referințe
1	neproductiv	DA	213	9	1101	-	

Lungime Segmente

1) Valorile lungimilor segmentelor sunt obținute din proiecție în plan.

Punct început	X / Y	Punct sfârșit	X / Y	Lungime segment (** (m)
1	575.744,094 390.156,234	2	575.745,066 390.157,846	1.882
2	575.745,066 390.157,846	3	575.746,16 390.159,66	2.118
3	575.746,16 390.159,66	4	575.719,72 390.178,1	32.235
4	575.719,72 390.178,1	5	575.703,41 390.189,04	19.639
5	575.703,41 390.189,04	6	575.701,449 390.185,539	4.013

Punct început	X / Y	Punct sfârșit	X / Y	Lungime segment (** (m)
6	575.701,449 390.185,539	1	575.744,094 390.156,234	51.743

** Lungimile segmentelor sunt determinate în planul de proiecție Stereo 70 și sunt rotunjite la 1 milimetru.

*** Distanța dintre puncte este formată din segmente cumulate ce sunt mai mici decât valoarea 1 milimetru.



DATE DESPRE IMOBILUL NR. 3156

Oficiul de Cadastru și Publicitate Imobiliară PRAHOVA
Biroul de Cadastru și Publicitate Imobiliară Ploiești

A. Partea I. Descrierea imobilului

TEREN Intravilan

Adresa: Loc. Paulesti, Str Nicolae Iorga, Nr. 164-166, Jud. Prahova

Nr. Crt	Nr cadastral Nr. topografic	Suprafața* (mp)	Observații / Referințe
A1	30395	884	Sector cadastral:20 Teren neimprejmuț;

B. Partea II. Proprietari și acte

Inscrieri privitoare la dreptul de proprietate și alte drepturi reale	Referințe
86977 / 03/09/2020	
Act Notarial nr. 1786, din 02/09/2020 emis de Lupu Maria Luiza;	
B1	A1
Se infiinteaza cartea funciara 30395 a imobilului cu numarul cadastral 30395/Paulesti, rezultat din dezmembrarea imobilului cu numarul cadastral 29987 inscris in cartea funciara 29987;	
Act Administrativ nr. 14, din 29/05/2000 emis de CONSILIUL LOCAL PAULESTI;	
B3	A1
Intabulare, drept de PROPRIETATE(DOMENIUL PUBLIC), dobandit prin Conventie, cota actuala 1/1, cota initiala 1/1	
1) COMUNA PAULESTI , CIF:2843981	
<i>OBSERVATII: pozitie transcrisa din CF 29987/Paulesti, inscrisa prin incheierea nr. 64560 din 13/07/2020;</i>	
Act Administrativ nr. 30, din 24/08/1999 emis de CONSILIUL LOCAL PAULESTI;	
B4	A1
Intabulare, drept de ADMINISTRARE	
1) CONSILIUL LOCAL PAULESTI , CIF:9999999999999	
<i>OBSERVATII: pozitie transcrisa din CF 29987/Paulesti, inscrisa prin incheierea nr. 64560 din 13/07/2020; pozitie transcrisa din CF 23305/Paulesti, inscrisa prin incheierea nr. 76160 din 12/11/2008;</i>	

C. Partea III. SARCINI .

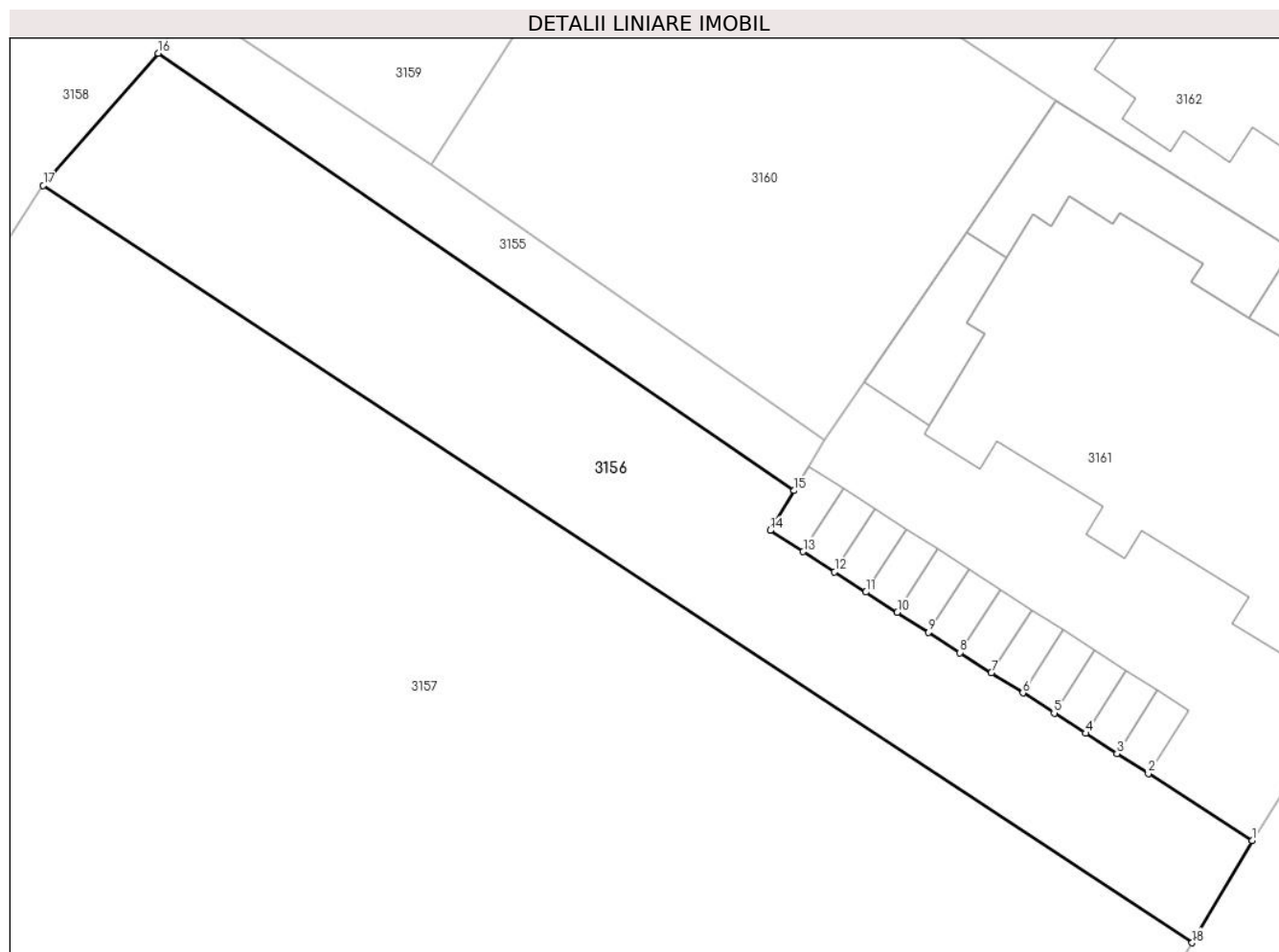
Inscrieri privind dezmembramintele dreptului de proprietate, drepturi reale de garanție și sarcini	Referințe
NU SUNT	

Anexa Nr. 1 La Partea I

Teren

Nr cadastral	Suprafața (mp)*	Observații / Referințe
30395	884	

* Suprafața este determinată în planul de proiecție Stereo 70.



Date referitoare la teren

Crt	Categorie folosință	Intravilan	Suprafața (mp)	Tarla	Parcelă	Nr. topo	Observații / Referințe
1	curți constructii	DA	884	9	1102;1103; 1104	-	

Lungime Segmente

1) Valorile lungimilor segmentelor sunt obținute din proiecție în plan.

Punct început	X / Y	Punct sfârșit	X / Y	Lungime segment (** (m)
1	575.774,798 390.132,8	2	575.767,836 390.137,274	8.276
2	575.767,836 390.137,274	3	575.765,733 390.138,625	2.5
3	575.765,733 390.138,625	4	575.763,63 390.139,976	2.5
4	575.763,63 390.139,976	5	575.761,527 390.141,328	2.5
5	575.761,527 390.141,328	6	575.759,424 390.142,679	2.5

Punct început	X / Y	Punct sfârșit	X / Y	Lungime segment (** (m)
6	575.759,424 390.142,679	7	575.757,32 390.144,031	2.501
7	575.757,32 390.144,031	8	575.755,217 390.145,383	2.5
8	575.755,217 390.145,383	9	575.753,114 390.146,734	2.5
9	575.753,114 390.146,734	10	575.751,011 390.148,085	2.5
10	575.751,011 390.148,085	11	575.748,908 390.149,437	2.5
11	575.748,908 390.149,437	12	575.746,804 390.150,788	2.5
12	575.746,804 390.150,788	13	575.744,701 390.152,14	2.5
13	575.744,701 390.152,14	14	575.742,485 390.153,564	2.634
14	575.742,485 390.153,564	15	575.744,094 390.156,234	3.117
15	575.744,094 390.156,234	16	575.701,449 390.185,539	51.743
16	575.701,449 390.185,539	17	575.693,747 390.176,691	11.731
17	575.693,747 390.176,691	18	575.770,778 390.125,94	92.247
18	575.770,778 390.125,94	1	575.774,798 390.132,8	7.951

** Lungimile segmentelor sunt determinate în planul de proiecție Stereo 70 și sunt rotunjite la 1 milimetru.

*** Distanța dintre puncte este formată din segmente cumulate ce sunt mai mici decât valoarea 1 milimetru.



DATE DESPRE IMOBILUL NR. 3157

Oficiul de Cadastru și Publicitate Imobiliară PRAHOVA
Biroul de Cadastru și Publicitate Imobiliară Ploiești

A. Partea I. Descrierea imobilului

TEREN Intravilan

Adresa: Loc. Paulesti, Str Nicolae Iorga, Nr. 164-166, Jud. Prahova

Nr. Crt	Nr cadastral Nr. topografic	Suprafața* (mp)	Observații / Referințe
A1	30394	12.631	Sector cadastral:20 Teren neimprijmit;

B. Partea II. Proprietari și acte

Inscrieri privitoare la dreptul de proprietate și alte drepturi reale		Referințe
86977 / 03/09/2020		
Act Notarial nr. 1786, din 02/09/2020 emis de Lupu Maria Luiza;		
B1	Se infiinteaza cartea funciara 30394 a imobilului cu numarul cadastral 30394/Paulesti, rezultat din dezmembrarea imobilului cu numarul cadastral 29987 inscris in cartea funciara 29987;	A1
Act Administrativ nr. 14, din 29/05/2000 emis de CONSILIUL LOCAL PAULESTI;		
B3	Intabulare, drept de PROPRIETATE(DOMENIUL PUBLIC), dobandit prin Conventie, cota actuala 1/1, cota initiala 1/1 1) COMUNA PAULESTI , CIF:2843981 <i>OBSERVATII: pozitie transcrisa din CF 29987/Paulesti, inscrisa prin incheierea nr. 64560 din 13/07/2020;</i>	A1
Act Administrativ nr. 30, din 24/08/1999 emis de CONSILIUL LOCAL PAULESTI;		
B4	Intabulare, drept de ADMINISTRARE 1) CONSILIUL LOCAL PAULESTI , CIF:9999999999999 <i>OBSERVATII: pozitie transcrisa din CF 29987/Paulesti, inscrisa prin incheierea nr. 64560 din 13/07/2020; pozitie transcrisa din CF 23305/Paulesti, inscrisa prin incheierea nr. 76160 din 12/11/2008;</i>	A1

C. Partea III. SARCINI .

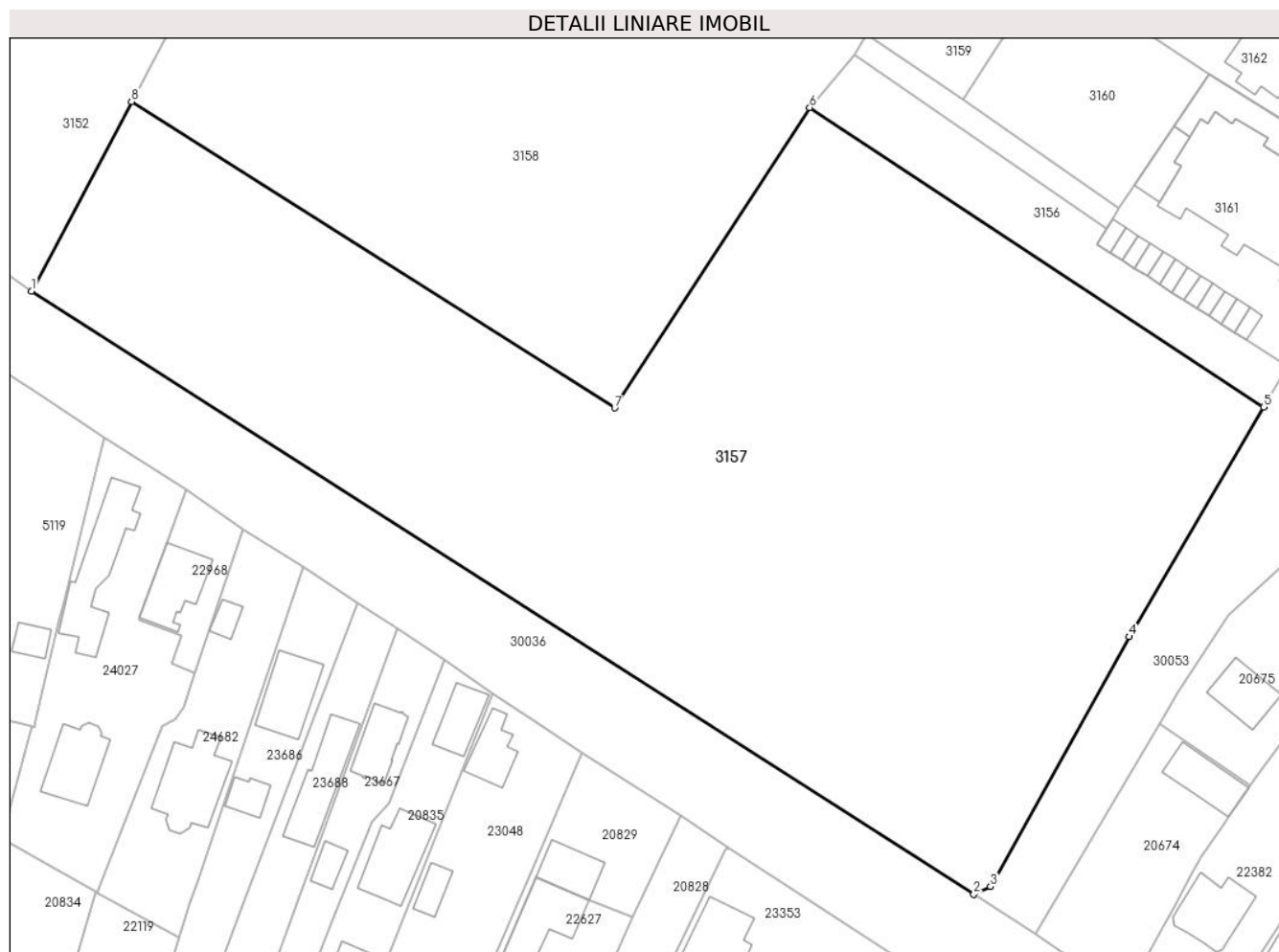
Inscrieri privind dezmembramintele dreptului de proprietate, drepturi reale de garanție și sarcini	Referințe
NU SUNT	

Anexa Nr. 1 La Partea I

Teren

Nr cadastral	Suprafața (mp)*	Observații / Referințe
30394	12.631	

* Suprafața este determinată în planul de proiecție Stereo 70.



Date referitoare la teren

Crt	Categorie folosință	Intravilan	Suprafața (mp)	Tarla	Parcelă	Nr. topo	Observații / Referințe
1	curți constructii	DA	12.631	9	1102;1103; 1104	-	

Lungime Segmente

1) Valorile lungimilor segmentelor sunt obținute din proiecție în plan.

Punct început	X / Y	Punct sfârșit	X / Y	Lungime segment (** (m)
1	575.561,757 390.145,623	2	575.721,596 390.043,337	189.765
2	575.721,596 390.043,337	3	575.724,426 390.044,656	3.122
3	575.724,426 390.044,656	4	575.747,969 390.087,015	48.462
4	575.747,969 390.087,015	5	575.770,778 390.125,94	45.115
5	575.770,778 390.125,94	6	575.693,747 390.176,691	92.247

Punct început	X / Y	Punct sfârșit	X / Y	Lungime segment (** (m)
6	575.693,747 390.176,691	7	575.660,671 390.125,771	60.72
7	575.660,671 390.125,771	8	575.578,714 390.177,702	97.025
8	575.578,714 390.177,702	1	575.561,757 390.145,623	36.285

** Lungimile segmentelor sunt determinate în planul de proiecție Stereo 70 și sunt rotunjite la 1 milimetru.

*** Distanța dintre puncte este formată din segmente cumulate ce sunt mai mici decât valoarea 1 milimetru.

**DATE DESPRE IMOBILUL NR. 3158**

Oficiul de Cadastru și Publicitate Imobiliară PRAHOVA
Biroul de Cadastru și Publicitate Imobiliară Ploiești

A. Partea I. Descrierea imobilului

TEREN Intravilan

Adresa: Loc. Paulesti, Str Nicolae Iorga, Nr. 164-166, Jud. Prahova

Nr. Crt	Nr cadastral Nr. topografic	Suprafața* (mp)	Observații / Referințe
A1	30393	13.682	Sector cadastral:20 Teren neimprijmit;

Construcții

Crt	Nr cadastral Nr. topografic	Adresa	Observații / Referințe
A1.1		Loc. Paulesti, Str Nicolae Iorga, Nr. 164-166, Jud. Prahova	Nr. niveluri:1; S. construita la sol:95 mp;

B. Partea II. Proprietari și acte

Inscrieri privitoare la dreptul de proprietate și alte drepturi reale		Referințe
86977 / 03/09/2020		
Act Notarial nr. 1786, din 02/09/2020 emis de Lupu Maria Luiza;		
B1	Se infiinteaza cartea funciara 30393 a imobilului cu numarul cadastral 30393/Paulesti, rezultat din dezmembrearea imobilului cu numarul cadastral 29987 inscris in cartea funciara 29987;	A1
Act Administrativ nr. 14, din 29/05/2000 emis de CONSILIUL LOCAL PAULESTI;		
B3	Intabulare, drept de PROPRIETATE(DOMENIUL PUBLIC), dobandit prin Conventie, cota actuala 1/1, cota initiala 1/1 1) COMUNA PAULESTI , CIF:2843981 <i>OBSERVATII: pozitie transcrisa din CF 29987/Paulesti, inscrisa prin incheierea nr. 64560 din 13/07/2020;</i>	A1
125617 / 09/09/2021		
Act Administrativ nr. 16305, din 06/09/2021 emis de Primaria Comunei Paulesti (act administrativ nr REFERAT din 28.09.2021, emis de OCPI PRAHOVA);		
B5	se respinge cererea intrucat nu s-au solutiat solictarile din referatul de completare	A1
86977 / 03/09/2020		
Act Administrativ nr. 30, din 24/08/1999 emis de CONSILIUL LOCAL PAULESTI;		
B6	Intabulare, drept de ADMINISTRARE 1) CONSILIUL LOCAL PAULESTI , CIF:9999999999999 <i>OBSERVATII: pozitie transcrisa din CF 29987/Paulesti, inscrisa prin incheierea nr. 64560 din 13/07/2020; pozitie transcrisa din CF 23305/Paulesti, inscrisa prin incheierea nr. 76160 din 12/11/2008;</i>	A1
/		
Act Administrativ nr. 15008, din 28/08/2024 emis de PRIMARIA COMUNEI PAULESTI;		
B7	Intabulare, drept de PROPRIETATE, dobandit prin Lege, cota actuala 1/1, cota initiala 1/1 1) COMUNA PAULESTI , CIF:2843981	A1.1

C. Partea III. SARCINI .

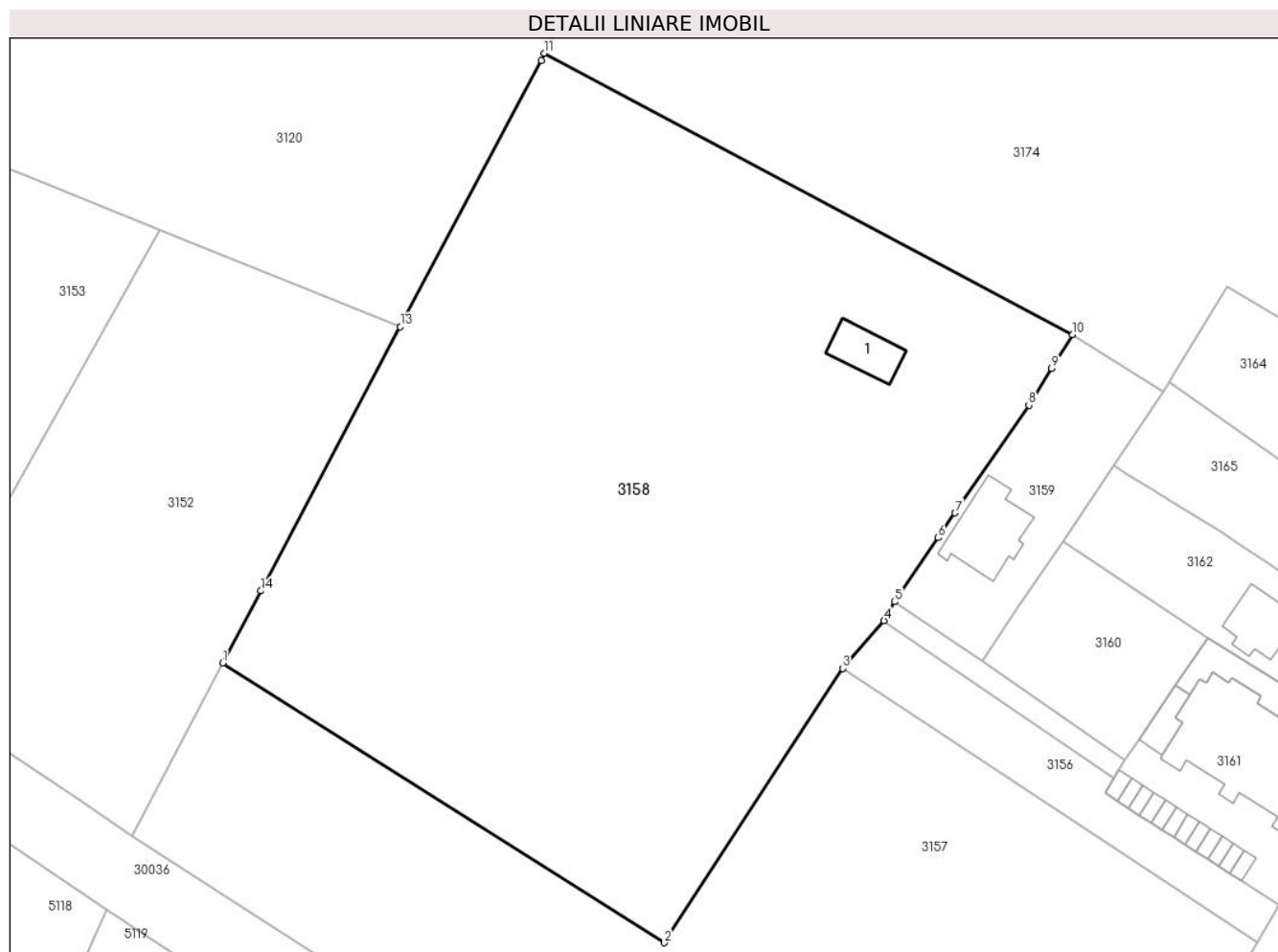
Inscrieri privind dezmembramintele dreptului de proprietate, drepturi reale de garanție și sarcini	Referințe
NU SUNT	

Anexa Nr. 1 La Partea I

Teren

Nr cadastral	Suprafața (mp)*	Observații / Referințe
30393	13.682	

* Suprafața este determinată în planul de proiecție Stereo 70.



Date referitoare la teren

Crt	Categorie folosință	Intravilan	Suprafața (mp)	Tarla	Parcelă	Nr. topo	Observații / Referințe
1	curți construcții	DA	13.682	9	1102;1103; 1104	-	

Date referitoare la construcții

Crt	Număr	Destinație construcție	Supraf. (mp)	Situație juridică	Observații / Referințe
A1.1		construcții anexa	95	Cu acte	Nr. niveluri:1; S. construita la sol:95 mp;

Lungime Segmente

1) Valorile lungimilor segmentelor sunt obținute din proiecție în plan.

Punct început	X / Y	Punct sfârșit	X / Y	Lungime segment (** (m)
1	575.578,714 390.177,702	2	575.660,671 390.125,771	97.025
2	575.660,671 390.125,771	3	575.693,747 390.176,691	60.72
3	575.693,747 390.176,691	4	575.701,449 390.185,539	11.731
4	575.701,449 390.185,539	5	575.703,41 390.189,04	4.013

Punct început	X / Y	Punct sfârșit	X / Y	Lungime segment (** (m)
5	575.703,41 390.189,04	6	575.711,53 390.200,91	14.382
6	575.711,53 390.200,91	7	575.714,66 390.205,52	5.572
7	575.714,66 390.205,52	8	575.728,35 390.225,5	24.22
8	575.728,35 390.225,5	9	575.732,568 390.232,337	8.033
9	575.732,568 390.232,337	10	575.736,437 390.238,609	7.369
10	575.736,437 390.238,609	11	575.638,421 390.290,802	111.046
11	575.638,421 390.290,802	12	575.637,787 390.289,488	1.459
12	575.637,787 390.289,488	13	575.611,664 390.240,053	55.913
13	575.611,664 390.240,053	14	575.585,772 390.191,055	55.418
14	575.585,772 390.191,055	1	575.578,714 390.177,702	15.104

** Lungimile segmentelor sunt determinate în planul de proiecție Stereo 70 și sunt rotunjite la 1 milimetru.

*** Distanța dintre puncte este formată din segmente cumulate ce sunt mai mici decât valoarea 1 milimetru.

**DATE DESPRE IMOBILUL NR. 3159**

Oficiul de Cadastru și Publicitate Imobiliară PRAHOVA
Biroul de Cadastru și Publicitate Imobiliară Ploiești

A. Partea I. Descrierea imobilului

TEREN Intravilan

Nr. CF vechi:1477
Nr. cadastral vechi:1662

Adresa: Loc. Paulesti, Str Nicolae Iorga, Jud. Prahova

Nr. Crt	Nr cadastral Nr. topografic	Suprafața* (mp)	Observații / Referințe
A1	28714	Din acte: 1.030 Masurata: 1.165	Sector cadastral:20 Teren imprejmuit;

Construcții

Crt	Nr cadastral Nr. topografic	Adresa	Observații / Referințe
A1.1		Loc. Paulesti, Str Nicolae Iorga, Jud. Prahova	Nr. niveluri:1; S. construita la sol:174 mp;

B. Partea II. Proprietari și acte

Inscrieri privitoare la dreptul de proprietate și alte drepturi reale		Referințe
24710 / 05/09/2005		
Act Notarial nr. 5460, din 02/09/2005 emis de NP IVAN CONSTANTIN;		
B1	Intabulare, drept de PROPRIETATEcumparare, dobandit prin Conventie, cota actuala 1/1, cota initiala 1/1 1) CIURLEA CRISTIAN RAZVAN 2) CIURLEA GABRIELA ANCA	A1
/		
Act Administrativ nr. 15008, din 28/08/2024 emis de PRIMARIA COMUNEI PAULESTI;		
B2	Intabulare, drept de PROPRIETATE, dobandit prin Lege, cota actuala 1/1, cota initiala 1/1 1) CIURLEA CRISTIAN RAZVAN 2) CIURLEA GABRIELA ANCA	A1.1

C. Partea III. SARCINI .

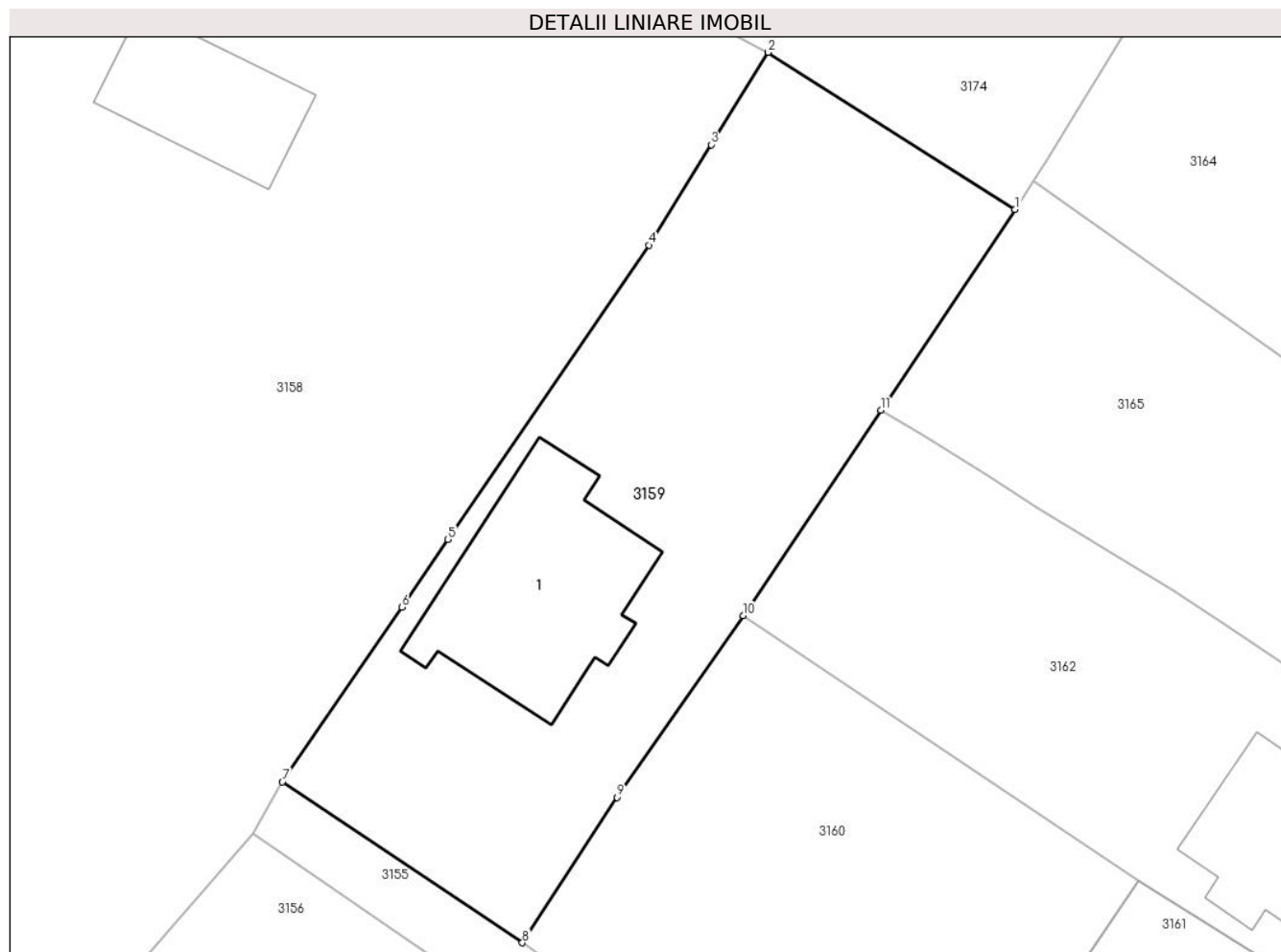
Inscrieri privind dezmembramintele dreptului de proprietate, drepturi reale de garanție și sarcini	Referințe
NU SUNT	

Anexa Nr. 1 La Partea I

Teren

Nr cadastral	Suprafața (mp)*	Observații / Referințe
28714	Din acte: 1.030 Masurata: 1.165	

* Suprafața este determinată în planul de proiecție Stereo 70.



Date referitoare la teren

Crt	Categorie folosință	Intra vilan	Suprafața (mp)	Tarla	Parcelă	Nr. topo	Observații / Referințe
1	curți constructii	DA	1.165	9	1099	-	

Date referitoare la construcții

Crt	Număr	Destinație construcție	Supraf. (mp)	Situație juridică	Observații / Referințe
A1.1		construcții de locuințe	174	Cu acte	Nr. niveluri:1; S. construita la sol:174 mp;

Lungime Segmente

1) Valorile lungimilor segmentelor sunt obținute din proiecție în plan.

Punct început	X / Y	Punct sfârșit	X / Y	Lungime segment (** (m)
1	575.753,208 390.227,944	2	575.736,437 390.238,609	19.875
2	575.736,437 390.238,609	3	575.732,568 390.232,337	7.369
3	575.732,568 390.232,337	4	575.728,35 390.225,5	8.033

Punct început	X / Y	Punct sfârșit	X / Y	Lungime segment (** (m)
4	575.728,35 390.225,5	5	575.714,66 390.205,52	24.22
5	575.714,66 390.205,52	6	575.711,53 390.200,91	5.572
6	575.711,53 390.200,91	7	575.703,41 390.189,04	14.382
7	575.703,41 390.189,04	8	575.719,72 390.178,1	19.639
8	575.719,72 390.178,1	9	575.726,16 390.187,98	11.794
9	575.726,16 390.187,98	10	575.734,74 390.200,33	15.038
10	575.734,74 390.200,33	11	575.744,09 390.214,293	16.804
11	575.744,09 390.214,293	1	575.753,208 390.227,944	16.416

** Lungimile segmentelor sunt determinate în planul de proiecție Stereo 70 și sunt rotunjite la 1 milimetru.

*** Distanța dintre puncte este formată din segmente cumulate ce sunt mai mici decât valoarea 1 milimetru.

**DATE DESPRE IMOBILUL NR. 3160**

Oficiul de Cadastru și Publicitate Imobiliară PRAHOVA
Biroul de Cadastru și Publicitate Imobiliară Ploiești

A. Partea I. Descrierea imobilului

TEREN Intravilan

Nr. CF vechi:9480

Nr. cadastral vechi:12160

Adresa: Loc. Paulesti, Str Nicolae Iorga, Nr. 162, Jud. Prahova

Nr. Crt	Nr cadastral Nr. topografic	Suprafața* (mp)	Observații / Referințe
A1	22953	Din acte: 880 Masurata: 879	Sector cadastral:20 Teren imprejmuit;

B. Partea II. Proprietari și acte

Inscrieri privitoare la dreptul de proprietate și alte drepturi reale	Referințe
56249 / 18/08/2008	
Act Administrativ nr. 52676, din 05/06/1996 emis de CJSDPAT PRAHOVA (certificat mostenitor nr.136/22.04.1997 emis de NP LUPU MARIA LUIZA.);	
B1	A1
Intabulare, drept de PROPRIETATE, dobandit prin Reconstituire, cota actuala 1/1, cota initiala 1/1	
1) TOMESCU GHEORGHE	

C. Partea III. SARCINI .

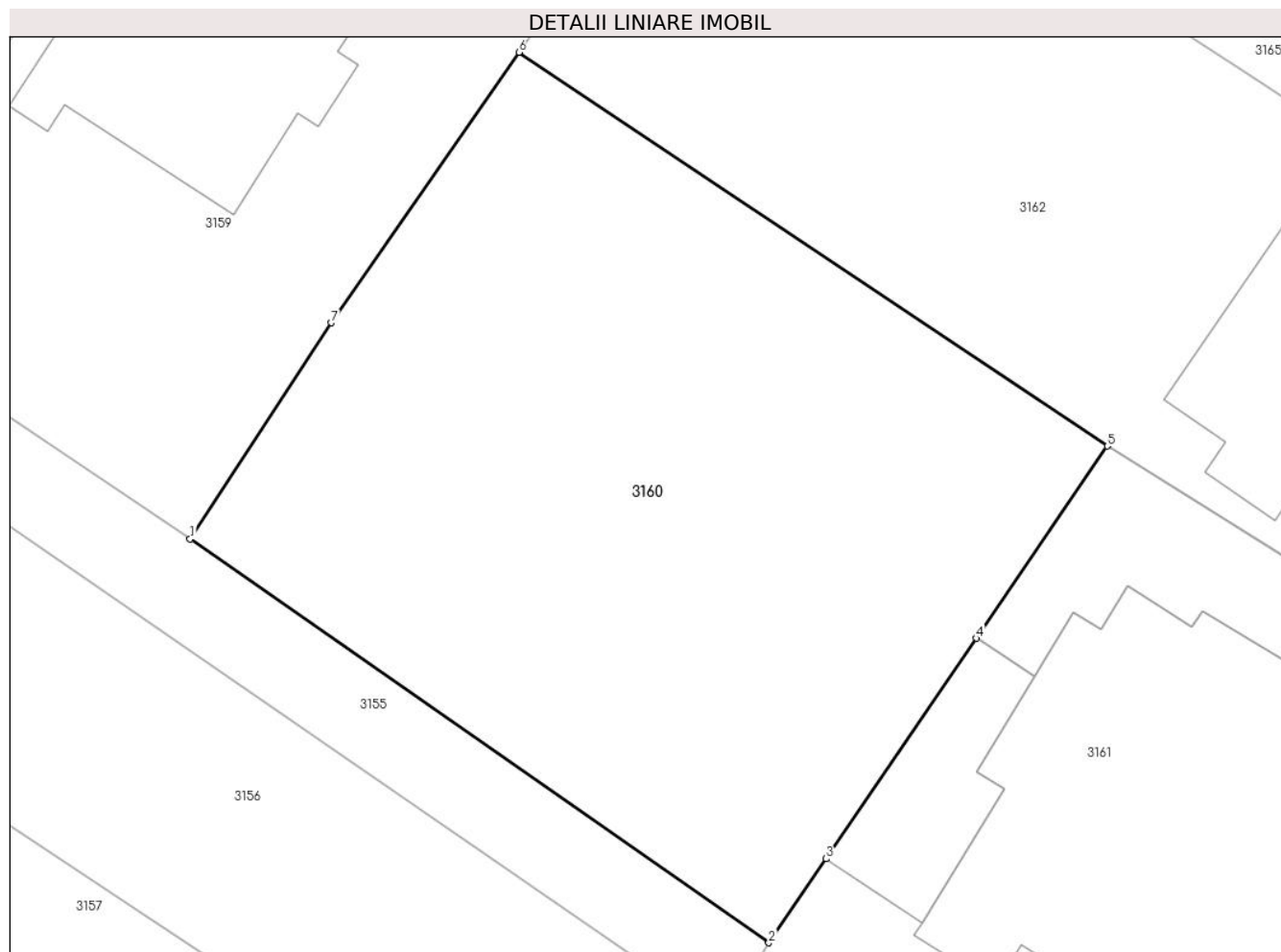
Inscrieri privind dezmembramintele dreptului de proprietate, drepturi reale de garanție și sarcini	Referințe
NU SUNT	

Anexa Nr. 1 La Partea I

Teren

Nr cadastral	Suprafața (mp)*	Observații / Referințe
22953	Din acte: 880 Masurata: 879	

* Suprafața este determinată în planul de proiecție Stereo 70.



Date referitoare la teren

Crt	Categorie folosință	Intra vilan	Suprafața (mp)	Tarla	Parcelă	Nr. topo	Observații / Referințe
1	arabil	DA	879	9	1098	-	

Lungime Segmente

1) Valorile lungimilor segmentelor sunt obținute din proiecție în plan.

Punct început	X / Y	Punct sfârșit	X / Y	Lungime segment (** (m)
1	575.719,72 390.178,1	2	575.746,16 390.159,66	32.235
2	575.746,16 390.159,66	3	575.748,776 390.163,499	4.646
3	575.748,776 390.163,499	4	575.755,637 390.173,566	12.183
4	575.755,637 390.173,566	5	575.761,618 390.182,343	10.621
5	575.761,618 390.182,343	6	575.734,74 390.200,33	32.341

Punct început	X / Y	Punct sfârșit	X / Y	Lungime segment (** (m)
6	575.734,74 390.200,33	7	575.726,16 390.187,98	15.038
7	575.726,16 390.187,98	1	575.719,72 390.178,1	11.794

** Lungimile segmentelor sunt determinate în planul de proiecție Stereo 70 și sunt rotunjite la 1 milimetru.

*** Distanța dintre puncte este formată din segmente cumulate ce sunt mai mici decât valoarea 1 milimetru.

**DATE DESPRE IMOBILUL NR. 3161**
Oficiul de Cadastru și Publicitate Imobiliară PRAHOVA
Biroul de Cadastru și Publicitate Imobiliară Ploiești
A. Partea I. Descrierea imobilului

TEREN Intravilan

Nr. CF vechi:100(e:92)

Nr. cadastral vechi:100

Adresa: Loc. Paulesti, Str Nicolae Iorga, Nr. 158, Jud. Prahova, T 9 ; CC 1097

Nr. Crt	Nr cadastral Nr. topografic	Suprafața* (mp)	Observații / Referințe
A1	20079	Din acte: 1.322 Masurata: 1.323	Sector cadastral:20 Teren imprejmuit; Constructia C3 inscrisa in CF 20079-C3;

Construcții

Crt	Nr cadastral Nr. topografic	Adresa	Observații / Referințe
A1.4	20079-C4	Loc. Paulesti, Str Nicolae Iorga, Nr. 158, Jud. Prahova	Nr. niveluri:1; S. construita la sol:47 mp; S. construita desfasurata:47 mp; Parcare 1
A1.5	20079-C5	Loc. Paulesti, Str Nicolae Iorga, Nr. 158, Jud. Prahova, T 9 ; CC 1097	Nr. niveluri:1; S. construita la sol:108 mp; S. construita desfasurata:108 mp; Parcare 2
A1.6	20079-C6	Loc. Paulesti, Str Nicolae Iorga, Nr. 158, Jud. Prahova, T 9 ; CC 1097	Nr. niveluri:1; S. construita la sol:110 mp; S. construita desfasurata:110 mp; Parcare 3
A1.7	20079-C7	Loc. Paulesti, Str Nicolae Iorga, Nr. 158, Jud. Prahova, T 9 ; CC 1097	Nr. niveluri:1; S. construita la sol:53 mp; S. construita desfasurata:53 mp; Parcare 4
A1.8	20079-C8	Loc. Paulesti, Str Nicolae Iorga, Nr. 158, Jud. Prahova, T 9 ; CC 1097	Nr. niveluri:1; S. construita la sol:13 mp; S. construita desfasurata:13 mp; Parcare auto 5
A1.9	20079-C9	Loc. Paulesti, Str Nicolae Iorga, Nr. 158, Jud. Prahova, T 9 ; CC 1097	Nr. niveluri:1; S. construita la sol:12 mp; S. construita desfasurata:12 mp; Parcare auto 6
A1.10	20079-C10	Loc. Paulesti, Str Nicolae Iorga, Nr. 158, Jud. Prahova, T 9 ; CC 1097	Nr. niveluri:1; S. construita la sol:12 mp; S. construita desfasurata:12 mp; Parcare auto 7
A1.11	20079-C11	Loc. Paulesti, Str Nicolae Iorga, Nr. 158, Jud. Prahova, T 9 ; CC 1097	Nr. niveluri:1; S. construita la sol:12 mp; S. construita desfasurata:12 mp; Parcare auto 8
A1.12	20079-C12	Loc. Paulesti, Str Nicolae Iorga, Nr. 158, Jud. Prahova, T 9 ; CC 1097	Nr. niveluri:1; S. construita la sol:12 mp; S. construita desfasurata:12 mp; Parcare auto 9
A1.13	20079-C13	Loc. Paulesti, Str Nicolae Iorga, Nr. 158, Jud. Prahova, T 9 ; CC 1097	Nr. niveluri:1; S. construita la sol:12 mp; S. construita desfasurata:12 mp; Parcare auto 10
A1.14	20079-C14	Loc. Paulesti, Str Nicolae Iorga, Nr. 158, Jud. Prahova, T 9 ; CC 1097	Nr. niveluri:1; S. construita la sol:12 mp; S. construita desfasurata:12 mp; Parcare auto 11
A1.15	20079-C15	Loc. Paulesti, Str Nicolae Iorga, Nr. 158, Jud. Prahova, T 9 ; CC 1097	Nr. niveluri:1; S. construita la sol:12 mp; S. construita desfasurata:12 mp; Parcare auto 12
A1.16	20079-C16	Loc. Paulesti, Str Nicolae Iorga, Nr. 158, Jud. Prahova, T 9 ; CC 1097	Nr. niveluri:1; S. construita la sol:12 mp; S. construita desfasurata:12 mp; Parcare auto 13
A1.17	20079-C17	Loc. Paulesti, Str Nicolae Iorga, Nr. 158, Jud. Prahova, T 9 ; CC 1097	Nr. niveluri:1; S. construita la sol:12 mp; S. construita desfasurata:12 mp; Parcare auto 14
A1.18	20079-C18	Loc. Paulesti, Str Nicolae Iorga, Nr. 158, Jud. Prahova, T 9 ; CC 1097	Nr. niveluri:1; S. construita la sol:12 mp; S. construita desfasurata:12 mp; Parcare auto 15
A1.19	20079-C19	Loc. Paulesti, Str Nicolae Iorga, Nr. 158, Jud. Prahova, T 9 ; CC 1097	Nr. niveluri:1; S. construita la sol:12 mp; S. construita desfasurata:12 mp; Parcare auto 16

B. Partea II. Proprietari și acte

Inscrieri privitoare la dreptul de proprietate și alte drepturi reale	Referințe	
81672 / 17/09/2018		
Hotarare Judecatoreasca nr. 9865, din 07/12/2017 emis de JUDECATORIA PLOIESTI (hotarare judecatoreasca nr 6606 din 14.07.2017, emis de JUDECATORIA PLOIESTI;hotarare judecatoreasca nr 613 din 27.04.2018, emis de TRIBUNALUL PRAHOVA;act administrativ nr 78299 din 05.09.2018, emis de OCPI PRAHOVA);		
B10	se noteaza repositionarea imobilului conform documentatiei tehnice avizate	A1
B11	se radiaza litigiu inscris sub B9 prin incheierea nr. 11372/2016	A1
15079 / 15/02/2019		
Act Administrativ nr. 4937, din 21/01/2019 emis de OCPI PRAHOVA (act administrativ nr 2 din 28.01.2019, emis de PRIMARIA COMUNEI PAULESTI;act administrativ nr 2169 din 12.02.2019, emis de PRIMARIA COMUNEI PAULESTI);		
B14	se actualizeaza informatiile cadastrale in sensul radierii constructiilor C1 si C2	A1
30183 / 21/03/2019		
Act Administrativ nr. 4296, din 20/03/2019 emis de PRIMARIA PAULESTI (act administrativ nr 15079 din 15.02.2019, emis de OCPI PRAHOVA);		
B15	se noteaza actualizarea informatiilor cadastrale conform documentatiei anexate in sensul ca adresa actuala a imobilului este	A1

Inscrieri privitoare la dreptul de proprietate și alte drepturi reale		Referințe
B15	„Com. Paulesti, sat Paulesti, Str Nicolae Iorga, Nr. 158, Jud. Prahova”	A1
69884 / 27/05/2021		
Act Administrativ nr. seria C10 Nr. 138084, din 24/01/2020 emis de SPCLEP Targoru Vechi;		
B16	se noteaza schimbarea numelui proprietarei imobilului înscrisă sub B12,B13 din DAMACHEANU ALEXANDRA ELENA in DAVID ALEXANDRA ELENA	A1
Act Notarial nr. 1928, din 27/05/2021 emis de NP Tudose Maria;		
B17	Intabulare, drept de PROPRIETATEcumparare, dobandit prin Conventie, cota actuala 17/1335, cota initiala 1/1 1) SC DAVIMOB CONS SRL, CIF:38942668	A1
158917 / 13/12/2022		
Act Notarial nr. 5865, din 12/12/2022 emis de NP Tudose Maria;		
B19	Intabulare, drept de PROPRIETATEcumparare ca bun comun, asupra terenului in suprafata de 40,76 mp aferent apartamentului nr.8, dobandit prin Conventie, cota actuala 41/1335, cota initiala 41/1335 1) MĂȚĂ VALENTINA STEFANIA 2) MĂȚĂ ADRIAN	A1
164009 / 22/12/2022		
Act Notarial nr. 6016, din 21/12/2022 emis de NP Tudose Maria;		
B20	Intabulare, drept de PROPRIETATEcumparare ca bun comun, asupra terenului in suprafata de 42,35 mp, aferent apartamentului nr. 7, dobandit prin Conventie, cota actuala 42/1335, cota initiala 42/1335 1) NICOLAE CONSTANTIN COSMIN 2) NICOLAE DIANA ALEXANDRA	A1
158921 / 13/12/2022		
Act Notarial nr. 5865, din 12/12/2022 emis de NP Tudose Maria;		
B22	Intabulare, drept de PROPRIETATEcumparare ca bun comun, asupra terenului in suprafata de 16,00 mp aferent parcarii auto nr. 10, dobandit prin Conventie, cota actuala 16/1335, cota initiala 16/1335 1) MĂȚĂ ADRIAN 2) MĂȚĂ VALENTINA STEFANIA	A1
165848 / 28/12/2022		
Act Notarial nr. 6043, din 22/12/2022 emis de NP Tudose Maria;		
B24	Intabulare, drept de PROPRIETATEcumparare ca bun comun, asupra terenului in suprafata de 16 mp, aferent parcarii nr. 11, cu nr cadastral 20079-C14, dobandit prin Conventie, cota actuala 16/1335, cota initiala 16/1335 1) CODREANU OVIDIU 2) ANCU MAGDALENA	A1
160945 / 15/12/2022		
Act Notarial nr. 5911, din 14/12/2022 emis de NP Tudose Maria;		
B25	Intabulare, drept de PROPRIETATEcumparare ca bun comun, asupra terenului in suprafata de 40,37 mp aferent apartamentului nr. 10, dobandit prin Conventie, cota actuala 40/1335, cota initiala 40/1335 1) ANCU MAGDALENA 2) CODREANU OVIDIU	A1
161710 / 16/12/2022		
Act Notarial nr. 5914, din 15/12/2022 emis de NP Tudose George Radu;		
B31	Intabulare, drept de PROPRIETATEcumparare ca bun comun asupra terenului in suprafata de 32,45 mp. aferent ap.9, dobandit prin Conventie, cota actuala 32/1335, cota initiala 32/1335 1) COJOCARU COSTACHE 2) COJOCARU MARIETA	A1
165843 / 28/12/2022		
Act Notarial nr. 6026, din 22/12/2022 emis de NP Tudose Maria;		
B32	Intabulare, drept de PROPRIETATEcumparare ca bun propriu (asupra terenului in suprafata de 42,35 mp aferent apartamentului nr.12), dobandit prin Conventie, cota actuala 42/1335, cota initiala 42/1335 1) AVRAMESCU DIANA MARIA	A1
Act Notarial nr. 6027, din 22/12/2022 emis de NP Tudose Maria;		
B33	se noteaza interdictiile de instrainare, grevare,inchiriere, dezmembrare, alipire, demolare ,construire(asupra terenului in suprafata de 42,35 mp aferent apartamentului nr.12 proprietatea lui	A1

Inscrieri privitoare la dreptul de proprietate și alte drepturi reale		Referințe
B33	AVRAMESCU DIANA MARIA) 1) ING BANK N.V. AMSTERDAM - SUCURSALA BUCUREȘTI, CIF:6151100	A1
164046 / 22/12/2022		
Act Notarial nr. 6018, din 21/12/2022 emis de NP Tudose Maria;		
B34	Intabulare, drept de PROPRIETATEcumparare ca bun comun, asupra terenului in suprafata de 16,00 mp aferent parcarii auto nr. 9, dobandit prin Conventie, cota actuala 16/1335, cota initiala 16/1335 1) NICOLAE DIANA ALEXANDRA 2) NICOLAE CONSTANTIN COSMIN	A1
165847 / 28/12/2022		
Act Notarial nr. 6028, din 22/12/2022 emis de NP Tudose Maria;		
B37	Intabulare, drept de PROPRIETATEcumparare ca bun propriu asupra terenului in suprafata de 16 mp. aferent locului de parcare 13, dobandit prin Conventie, cota actuala 16/1335, cota initiala 16/1335 1) AVRAMESCU DIANA MARIA	A1
165855 / 28/12/2022		
Act Notarial nr. 6024, din 22/12/2022 emis de NP Tudose George Radu;		
B38	Intabulare, drept de PROPRIETATEcumparare ca bun comun, asupra terenului in suprafata de 16 mp, aferent parcarii nr. 14, cu nr cadastral 20079-C17, dobandit prin Conventie, cota actuala 16/1335, cota initiala 16/1335 1) RUSU DORIAN-ANDREI 2) RUSU CRISTINA-ELENA	A1
4804 / 12/01/2023		
Act Notarial nr. 110, din 12/01/2023 emis de NP Tudose George Radu;		
B39	Intabulare, drept de PROPRIETATEcumparare ca bun propriu, asupra terenului in suprafata de 51.06 mp. aferent ap.1, dobandit prin Conventie, cota actuala 51/1335, cota initiala 51/1335 1) TURTOI FLORIN-DRAGOȘ	A1
Act Notarial nr. 111, din 12/01/2023 emis de NP Tudose George Radu;		
B40	se noteaza interdictia de instrainare si de grevare cu sarcini si/sau servituti,(asupra terenului in suprafata de 51.06 mp. aferent ap.1, proprietatea lui TURTOI FLORIN-DRAGOS) 1) ALPHA BANK ROMÂNIA S.A., CIF:9999999999999	A1
5358 / 13/01/2023		
Act Notarial nr. 114, din 12/01/2023 emis de NP Tudose George Radu;		
B41	Intabulare, drept de PROPRIETATEcumparare ca bun propriu asupra terenului in suprafata de 72 mp. aferent locului de parcare 4, dobandit prin Conventie, cota actuala 72/1335, cota initiala 72/1335 1) TURTOI FLORIN-DRAGOȘ	A1
6726 / 17/01/2023		
Act Notarial nr. 164, din 16/01/2023 emis de NP Tudose George Radu;		
B42	Intabulare, drept de PROPRIETATEcumparare ca bun comun, (asupra terenului in suprafata de 42,35 mp. aferent ap.11), dobandit prin Conventie, cota actuala 42/1335, cota initiala 42/1335 1) MIRICĂ ANDREI-ALEXANDRU 2) MIRICĂ ANA-MARIA-SORINA	A1
Act Notarial nr. 165, din 16/01/2023 emis de NP Tudose George Radu;		
B43	se noteaza interdictiile de instrainare, grevare, inchiriere, dezmembrare, alipire, demolare si construire (asupra terenului in suprafata de 42,35 mp. aferent ap.11, proprietatea lui MIRICĂ ANDREI-ALEXANDRU si MIRICĂ ANA-MARIA-SORINA) 1) ING BANK N.V. AMSTERDAM - SUCURSALA BUCUREȘTI, CIF:6151100	A1
6744 / 17/01/2023		
Act Notarial nr. 166, din 16/01/2023 emis de NP Tudose George Radu;		
B44	Intabulare, drept de PROPRIETATEasupra terenului in suprafata de 16 mp. aferent locului de parcare nr.12 cu nr.cad. 20079-C15, dobandit prin Conventie, cota actuala 16/1335, cota initiala 16/1335 1) MIRICĂ ANA-MARIA-SORINA 2) MIRICĂ ANDREI-ALEXANDRU	A1
10699 / 26/01/2023		
Act Notarial nr. 300, din 26/01/2023 emis de NP Tudose George Radu;		

Inscrieri privitoare la dreptul de proprietate și alte drepturi reale		Referințe
B45	Intabulare, drept de PROPRIETATEcumparare ca bun comun, asupra terenului in suprafata de 40,76 mp aferent apartamentului nr.13, dobandit prin Conventie, cota actuala 41/1335, cota initiala 41/1335 1) RUSU DORIAN-ANDREI 2) RUSU CRISTINA-ELENA	A1
Act Notarial nr. 301, din 26/01/2023 emis de NP Tudose George Radu;		
B46	se noteaza interdictiile de instrainare, grevare, inchiriere, dezmembrare, alipire, demolare, construire, restructurare si amenajare (asupra terenului in suprafata de 40,76 mp aferent apartamentului nr.13 proprietatea sotilor RUSU DORIAN-ANDREI si RUSU CRISTINA-ELENA) 1) BRD - GROUPE SOCIETE GENERALE S.A. , CIF:999999999999	A1
15395 / 06/02/2023		
Act Notarial nr. 404, din 02/02/2023 emis de NP Tudose Maria;		
B47	Intabulare, drept de PROPRIETATEcumparare ca bun comun, asupra terenului in suprafata de 32,06 mp, aferent apartamentului nr. 14, dobandit prin Conventie, cota actuala 32/1335, cota initiala 32/1335 1) PRIPU FLORIN 2) PRIPU MARIA MAGDALENA	A1
23289 / 21/02/2023		
Act Notarial nr. 638, din 20/02/2023 emis de NP Tudose Maria;		
B48	Intabulare, drept de PROPRIETATEcumparare ca bun comun, asupra terenului in suprafata de 42,35 mp aferent apartamentului nr. 3, dobandit prin Conventie, cota actuala 42/1335, cota initiala 42/1335 1) MIHAI MANUELA 2) MIHAI CLAUDIU-FLORENTIN	A1
Act Administrativ nr. P14_754945, din 07/02/2023 emis de FNGCMM SA IFN;		
B49	se noteaza interdictiile de instrainare pe o perioada de 5 ani de la data dobandirii imobilului si grevare cu sarcini pe intreaga durata a finantarii (asupra terenului in suprafata de 42,35 mp aferent apartamentului nr. 3, proprietatea lui MIHAI CLAUDIU-FLORENTIN si MIHAI MANUELA) 1) CEC BANK SA , CIF:999999999999 2) STATUL ROMAN PRIN MINISTERUL FINANTELOR PUBLICE , CIF:999999999999	A1
23297 / 21/02/2023		
Act Notarial nr. 640, din 20/02/2023 emis de NP Tudose Maria;		
B50	Intabulare, drept de PROPRIETATEcumparare ca bun comun asupra terenului aferent parcarii nr.6, dobandit prin Conventie, cota actuala 16/1335, cota initiala 16/1335 1) MIHAI CLAUDIU-FLORENTIN 2) MIHAI MANUELA	A1
23299 / 21/02/2023		
Act Notarial nr. 639, din 20/02/2023 emis de NP Tudose Maria;		
B51	Intabulare, drept de PROPRIETATEcumparare ca bun comun, asupra terenului in suprafata de 146 mp aferent parcarii nr.2 (cu numar cadastral 20079-C5), dobandit prin Conventie, cota actuala 146/1335, cota initiala 146/1335 1) MIHAI CLAUDIU-FLORENTIN 2) MIHAI MANUELA	A1
147965 / 27/09/2023		
Act Notarial nr. 3540, din 27/09/2023 emis de NP Tudose Maria;		
B54	Intabulare, drept de PROPRIETATEcumpărare ca bun comun asupra terenului in suprafață de 41,94 mp aferent apartamentului nr.6, dobandit prin Conventie, cota actuala 42/1335, cota initiala 42/1335 1) ȘTEFAN DANIEL IONUȚ 2) ȘTEFAN DANIELA	A1
Act Notarial nr. 3541, din 27/09/2023 emis de NP Tudose Maria;		
B55	se notează interdicțiile de instrăinare, grevare, închiriere, dezmembrare, alipire, demolare și construire (asupra terenului in suprafață de 41,94 mp aferent apartamentului nr.6 proprietatea soților Ștefan Daniel Ionuț și Ștefan Daniela) 1) ING BANK N.V. AMSTERDAM - SUCURSALA BUCUREȘTI , CIF:6151100	A1
147966 / 27/09/2023		
Act Notarial nr. 3542, din 27/09/2023 emis de NP Tudose Maria;		

Inscrieri privitoare la dreptul de proprietate și alte drepturi reale		Referințe
B56	Intabulare, drept de PROPRIETATEcumpărare ca bun propriu asupra terenului în suprafață de 16 mp. aferent locului de parcare cu nr.cad. 20079-C11, dobandit prin Conventie, cota actuala 16/1335, cota initiala 16/1335 1) ȘTEFAN DANIELA 2) ȘTEFAN DANIEL IONUȚ	A1
173484 / 16/11/2023		
Act Notarial nr. 397, din 15/11/2023 emis de NP Călin Mirela;		
B57	Intabulare, drept de PROPRIETATEcumpărare ca bun comun, asupra terenului în suprafață de 42,35 mp aferent apartamentului nr. 2, dobandit prin Conventie, cota actuala 42/1335, cota initiala 42/1335 1) MORARU BOGDAN-LUCIAN 2) MORARU IOANA	A1
B58	se notează interdicția de înstrăinare (asupra terenului în suprafață de 42,35 mp aferent apartamentului nr. 2 proprietatea soților Moraru Bogdan-Lucian și Moraru Ioana) 1) UNICREDIT BANK SA, CIF:361536	A1
173528 / 16/11/2023		
Act Notarial nr. 398, din 15/11/2023 emis de NP Călin Mirela;		
B59	Intabulare, drept de PROPRIETATEcumpărare ca bun comun , asupra terenului în suprafață de 17 mp, aferent parcării nr. 5, cu nr cadastral 20079-C8, dobandit prin Conventie, cota actuala 17/1335, cota initiala 17/1335 1) MORARU BOGDAN-LUCIAN 2) MORARU IOANA	A1
173532 / 16/11/2023		
Act Notarial nr. 398, din 15/11/2023 emis de NP Calin Mirela;		
B60	Intabulare, drept de PROPRIETATEcumpărare ca bun comun, asupra terenului în suprafață de 149 mp aferent parcarii auto nr. 3 cu nr. cadastral 20079-C6, dobandit prin Conventie, cota actuala 149/1335, cota initiala 149/1335 1) MORARU IOANA 2) MORARU BOGDAN-LUCIAN	A1
59123 / 15/04/2024		
Act Notarial nr. 519, din 12/04/2024 emis de NP Poana Alexandru Razvan Ionut;		
B61	Intabulare, drept de PROPRIETATEcumpărare ca bun propriu, asupra terenului în suprafață de 16 mp aferent parcarii auto nr. 7 cu nr. cadastral 20079-C10, dobandit prin Conventie, cota actuala 16/1335, cota initiala 16/1335 1) PUGIN NICOLETA SIMONA	A1
64440 / 24/04/2024		
Act Notarial nr. 569, din 22/04/2024 emis de NP Poana Alexandru Răzvan Ionuț;		
B62	Intabulare, drept de PROPRIETATEcumpărare ca bun propriu, asupra terenului în suprafață de 67,68 mp aferent apartamentului nr 15 (cu nr cadastral 20079-C3-U15), dobandit prin Conventie, cota actuala 69/1335, cota initiala 69/1335 1) DOBRE ROBERT-HORIA	A1
59120 / 15/04/2024		
Act Notarial nr. 519, din 12/04/2024 emis de NP Poana Alexandru Razvan Ionut;		
B63	Intabulare, drept de PROPRIETATEcumpărare ca bun propriu, asupra terenului în suprafață de 40,37 mp aferent apartamentului nr 5 (cu nr cadastral 20079-C3-U5), dobandit prin Conventie, cota actuala 40/1335, cota initiala 40/1335 1) PUGIN NICOLETA SIMONA	A1
93584 / 20/06/2024		
Act Notarial nr. 324, din 19/06/2024 emis de NP Cursaru Nicolae Radu;		
B65	Intabulare, drept de PROPRIETATEcumpărare, asupra terenului în suprafață de 49,87 mp aferent apartamentului nr. 4, dobandit prin Conventie, cota actuala 50/1335, cota initiala 50/1335 1) TOTAL TRANS SRL, CIF:5136012	A1
98270 / 01/07/2024		
Act Notarial nr. 1442, din 28/06/2024 emis de NP Dobre Stelorian Daniel (contract de vanzare cumparare);		
B66	Intabulare, drept de PROPRIETATEcumpărare ca bun propriu, asupra cotei de 1/2 din terenul în suprafață de 62,93 mp aferent	A1

Inscrieri privitoare la dreptul de proprietate și alte drepturi reale		Referințe
B66	apartamentului nr. 16 cu nr. cadastral 20079-C3-U16, dobândit prin Convenție, cota actuala 31/1335, cota initiala 31/1335 1) TOEA ALEXANDRU	A1
B67	Intabulare, drept de PROPRIETATEcumpărare ca bun propriu, asupra cotei de 1/2 din terenul în suprafață de 62,93 mp aferent apartamentului nr. 16 cu nr. cadastral 20079-C3-U16, dobândit prin Convenție, cota actuala 32/1335, cota initiala 32/1335 1) CHIRIȚĂ ANA-GABRIELA	A1
Act Notarial nr. 1446, din 28/06/2024 emis de NP Dobre Stelorian Daniel (contract de ipoteca imobiliara ; act notarial nr 27 din 28.06.2024, emis de NP Dobre Stelorian Daniel);		
B68	se notează interdicția de grevare cu sarcini și/sau servituți (asupra terenului în suprafață de 62,93 mp aferent apartamentului nr. 16 cu nr. cadastral 20079-C3-U16, proprietatea numiților, Toea Alexandru, Chiriță Ana-Gabriela) 1) ALPHA BANK ROMÂNIA S.A., CIF:5062063	A1
93589 / 20/06/2024		
Act Notarial nr. 324, din 19/06/2024 emis de NP Cursaru Nicolae Radu;		
B69	Intabulare, drept de PROPRIETATEcumpărare, asupra terenului în suprafață de 63 mp mp aferent locului de parcare nr.1 cu nr. cadastral 20079-C4, dobândit prin Convenție, cota actuala 63/1335, cota initiala 63/1335 1) TOTAL TRANS SRL, CIF:5136012	A1
98273 / 01/07/2024		
Act Notarial nr. 1447, din 28/06/2024 emis de NP Dobre Stelorian Daniel;		
B70	Intabulare, drept de PROPRIETATEcumpărare ca bun comun asupra cotei de 1/2 din terenul în suprafață de 16 mp. aferent locului de parcare cu nr.cad.20079-C19, dobândit prin Convenție, cota actuala 8/1335, cota initiala 8/1335 1) TOEA ALEXANDRU	A1
B71	Intabulare, drept de PROPRIETATEcumpărare ca bun comun asupra cotei de 1/2 din terenul în suprafață de 16 mp. aferent locului de parcare cu nr.cad.20079-C19, dobândit prin Convenție, cota actuala 8/1335, cota initiala 8/1335 1) CHIRIȚĂ ANA-GABRIELA	A1
93589 / 20/06/2024		
Act Notarial nr. 324, din 19/06/2024 emis de NP Cursaru Nicolae Radu;		
B73	Intabulare, drept de PROPRIETATEcumpărare, dobândit prin Convenție, cota actuala 1/1, cota initiala 1/1 1) TOTAL TRANS SRL, CIF:5136012	A1.4
23299 / 21/02/2023		
Act Notarial nr. 639, din 20/02/2023 emis de NP Tudose Maria;		
B74	Intabulare, drept de PROPRIETATEcumpărare ca bun comun, dobândit prin Convenție, cota actuala 1/1, cota initiala 1/1 1) MIHAI MANUELA 2) MIHAI CLAUDIU-FLORENTIN	A1.5
173532 / 16/11/2023		
Act Notarial nr. 398, din 15/11/2023 emis de NP Calin Mirela;		
B75	Intabulare, drept de PROPRIETATEcumpărare ca bun comun, dobândit prin Convenție, cota actuala 1/1, cota initiala 1/1 1) MORARU IOANA 2) MORARU BOGDAN-LUCIAN	A1.6
5358 / 13/01/2023		
Act Notarial nr. 114, din 12/01/2023 emis de NP Tudose George Radu;		
B76	Intabulare, drept de PROPRIETATEcumpărare ca bun propriu, dobândit prin Convenție, cota actuala 1/1, cota initiala 1/1 1) TURTOI FLORIN-DRAGOȘ	A1.7
173528 / 16/11/2023		
Act Notarial nr. 398, din 15/11/2023 emis de NP Călin Mirela;		
B77	Intabulare, drept de PROPRIETATEcumpărare ca bun comun, dobândit prin Convenție, cota actuala 1/1, cota initiala 1/1 1) MORARU BOGDAN-LUCIAN 2) MORARU IOANA	A1.8
23297 / 21/02/2023		
Act Notarial nr. 640, din 20/02/2023 emis de NP Tudose Maria;		

Inscrieri privitoare la dreptul de proprietate și alte drepturi reale		Referințe
B78	Intabulare, drept de PROPRIETATEcumparare ca bun comun, dobandit prin Conventie, cota actuala 1/1, cota initiala 1/1 1) MIHAI MANUELA 2) MIHAI CLAUDIU-FLORENTIN	A1.9
59123 / 15/04/2024		
Act Notarial nr. 519, din 12/04/2024 emis de NP Poana Alexandru Razvan Ionut;		
B79	Intabulare, drept de PROPRIETATEcumpărare ca bun propriu, dobandit prin Conventie, cota actuala 1/1, cota initiala 1/1 1) PUGIN NICOLETA SIMONA	A1.10
147966 / 27/09/2023		
Act Notarial nr. 3542, din 27/09/2023 emis de NP Tudose Maria;		
B80	Intabulare, drept de PROPRIETATEcumpărare ca bun comun, dobandit prin Conventie, cota actuala 1/1, cota initiala 1/1 1) ȘTEFAN DANIEL IONUȚ 2) ȘTEFAN DANIELA	A1.11
164046 / 22/12/2022		
Act Notarial nr. 6018, din 21/12/2022 emis de NP Tudose Maria;		
B81	Intabulare, drept de PROPRIETATEcumparare ca bun comun, dobandit prin Conventie, cota actuala 1/1, cota initiala 1/1 1) NICOLAE CONSTANTIN COSMIN 2) NICOLAE DIANA ALEXANDRA	A1.12
158921 / 13/12/2022		
Act Notarial nr. 5865, din 12/12/2022 emis de NP Tudose Maria;		
B82	Intabulare, drept de PROPRIETATEcumparare ca bun comun, dobandit prin Conventie, cota actuala 1/1, cota initiala 1/1 1) MĂȚĂ ADRIAN 2) MĂȚĂ VALENTINA STEFANIA	A1.13
165848 / 28/12/2022		
Act Notarial nr. 6043, din 22/12/2022 emis de NP Tudose Maria;		
B83	Intabulare, drept de PROPRIETATEcumparare ca bun comun, dobandit prin Conventie, cota actuala 1/1, cota initiala 1/1 1) ANCU MAGDALENA 2) CODREANU OVIDIU	A1.14
6744 / 17/01/2023		
Act Notarial nr. 166, din 16/01/2023 emis de NP Tudose George Radu;		
B84	Intabulare, drept de PROPRIETATEcumparare ca bun comun, dobandit prin Conventie, cota actuala 1/1, cota initiala 1/1 1) MIRICĂ ANDREI-ALEXANDRU 2) MIRICĂ ANA-MARIA-SORINA	A1.15
165847 / 28/12/2022		
Act Notarial nr. 6028, din 22/12/2022 emis de NP Tudose Maria;		
B85	Intabulare, drept de PROPRIETATEcumparare ca bun propriu, dobandit prin Conventie, cota actuala 1/1, cota initiala 1/1 1) AVRAMESCU DIANA MARIA	A1.16
165855 / 28/12/2022		
Act Notarial nr. 6024, din 22/12/2022 emis de NP Tudose George Radu;		
B86	Intabulare, drept de PROPRIETATEcumparare ca bun comun, dobandit prin Conventie, cota actuala 1/1, cota initiala 1/1 1) RUSU DORIAN-ANDREI 2) RUSU CRISTINA-ELENA	A1.17
64444 / 24/04/2024		
Act Notarial nr. 569, din 22/04/2024 emis de NP Poană Alexandru Răzvan Ionuț;		
B87	Intabulare, drept de PROPRIETATEcumpărare ca bun propriu, dobandit prin Conventie, cota actuala 1/1, cota initiala 1/1 1) DOBRE ROBERT-HORIA	A1.18
98273 / 01/07/2024		
Act Notarial nr. 1447, din 28/06/2024 emis de NP Dobre Stelorian Daniel;		
B88	Intabulare, drept de PROPRIETATE, dobandit prin Conventie, cota actuala 1/2, cota initiala 1/2 1) TOEA ALEXANDRU	A1.19
B89	Intabulare, drept de PROPRIETATE, dobandit prin Conventie, cota actuala 1/2, cota initiala 1/2 1) CHIRIȚĂ ANA-GABRIELA	A1.19

Inscrieri privitoare la dreptul de proprietate și alte drepturi reale	Referințe
---	-----------

C. Partea III. SARCINI

Inscrieri privind dezmembramintele dreptului de proprietate, drepturi reale de garanție și sarcini	Referințe
88607 / 26/08/2015	
Act Notarial nr. 1881, din 25/08/2015 emis de NP Boruna Chirata;	
C3	se indreapta din oficiu eroarea materiala strecurata in cuprinsul prezentei carti funciare in sensul ca imobilul nu este grevat de sarcini
	A1
165843 / 28/12/2022	
Act Notarial nr. 6027, din 22/12/2022 emis de NP Tudose Maria;	
C5	Intabulare, drept de IPOTECA, Valoare:241000 LEI si celelalte obligatii de plata aferente creditului (asupra terenului in suprafata de 42,35 mp aferent apartamentului nr.12 proprietatea lui AVRAMESCU DIANA MARIA)
	A1
	1) ING BANK N.V. AMSTERDAM - SUCURSALA BUCUREȘTI , CIF:6151100
4804 / 12/01/2023	
Act Notarial nr. 111, din 12/01/2023 emis de NP Tudose George Radu;	
C6	Intabulare, drept de IPOTECA, Valoare:432000 LEI si celelalte obligatii de plata aferente creditului,(asupra terenului in suprafata de 51.06 mp. aferent ap.1, proprietatea lui TURTOI FLORIN-DRAGOS)
	A1
	1) ALPHA BANK ROMÂNIA S.A. , CIF:9999999999999
6726 / 17/01/2023	
Act Notarial nr. 165, din 16/01/2023 emis de NP Tudose George Radu;	
C7	Intabulare, drept de IPOTECA, Valoare:351352 LEI si celelalte obligatii de plata aferente creditului, (asupra terenului in suprafata de 42,35 mp. aferent ap.11, proprietatea lui MIRICĂ ANDREI-ALEXANDRU si MIRICĂ ANA-MARIA-SORINA)
	A1
	1) ING BANK N.V. AMSTERDAM - SUCURSALA BUCUREȘTI , CIF:6151100
10699 / 26/01/2023	
Act Notarial nr. 301, din 26/01/2023 emis de NP Tudose George Radu;	
C8	Intabulare, drept de IPOTECA, Valoare:350000 RON si celelalte obligatii de plata aferente creditului, (asupra terenului in suprafata de 40,76 mp aferent apartamentului nr.13 proprietatea sotilor RUSU DORIAN-ANDREI si RUSU CRISTINA-ELENA)
	A1
	1) BRD - GROUPE SOCIETE GENERALE S.A. , CIF:9999999999999
23289 / 21/02/2023	
Act Administrativ nr. P14_754945, din 07/02/2023 emis de FNGC IMM SA IFN;	
C9	Intabulare, drept de IPOTECA LEGALA, Valoare:385000 RON proportional cu procentul de garantare (asupra terenului in suprafata de 42,35 mp aferent apartamentului nr. 3, proprietatea lui MIHAI CLAUDIU-FLORENTIN si MIHAI MANUELA)
	A1
	1) CEC BANK SA , CIF:9999999999999
	2) STATUL ROMAN PRIN MINISTERUL FINANTELOR PUBLICE , CIF:9999999999999
115464 / 24/07/2023	
Act Notarial nr. 2591, din 21/07/2023 emis de NP Tudose Maria;	
C10	se radiaza ipoteca si interdictiile aferente inscrise sub C4,B21 prin incheierea nr.164009/2022
	A1
147965 / 27/09/2023	
Act Notarial nr. 3541, din 27/09/2023 emis de NP Tudose Maria;	
C11	Intabulare, drept de IPOTECA, Valoare:389812 LEI si celelalte obligatii de plată aferente creditului (asupra terenului in suprafata de 41,94 mp aferent apartamentului nr.6 proprietatea soților Ștefan Daniel Ionuț și Ștefan Daniela)
	A1
	1) ING BANK N.V. AMSTERDAM - SUCURSALA BUCUREȘTI , CIF:6151100
173484 / 16/11/2023	
Act Notarial nr. 397, din 15/11/2023 emis de NP Călin Mirela;	
C12	Intabulare, drept de IPOTECA, Valoare:5000000 LEI si celelalte obligatii de plată aferente creditului precum și asupra construcțiilor viitoare, îmbunătățirilor, accesoriilor imobilului și ameliorațiunilor aduse imobilului (asupra terenului in suprafata de 42,35 mp aferent apartamentului nr. 2 proprietatea soților Moraru Bogdan-Lucian și Moraru Ioana)
	A1
	1) UNICREDIT BANK SA , CIF:361536

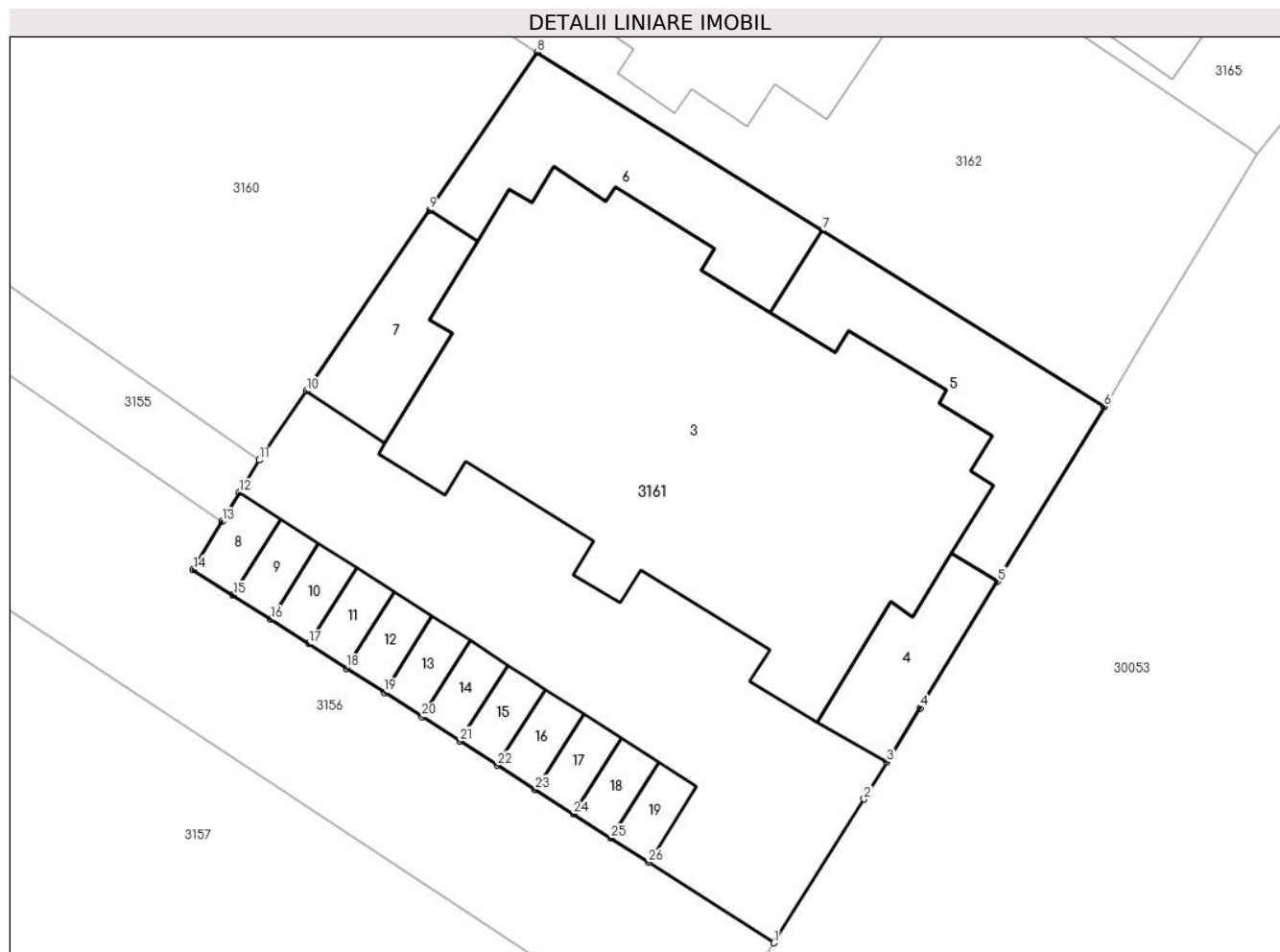
Inscrieri privind dezmembramintele dreptului de proprietate, drepturi reale de garanție și sarcini		Referințe
64440 / 24/04/2024		
Act Notarial nr. 569, din 22/04/2024 emis de NP Poeană Alexandru Răzvan Ionuț;		
C13	Intabulare, drept de IPOTECA LEGALA, Valoare:393088 LEI (reprezentînd prețul vânzării), (asupra terenului în suprafață de 67,68 mp aferent apartamentului nr 15 (cu nr cadastral 20079-C3-U15), proprietatea numitului DOBRE ROBERT-HORIA) 1) SC DAVIMOB CONS SRL, CIF:38942668	A1
98270 / 01/07/2024		
Act Notarial nr. 27, din 28/06/2024 emis de NP Dobre Stelorian Daniel (incheiere de rectificare ; act notarial nr 1446 din 28.06.2024, emis de NP Dobre Stelorian Daniel);		
C14	Intabulare, drept de IPOTECA, Valoare:487726 LEI și celelalte obligații de plată aferente creditului (asupra terenului în suprafață de 62,93 mp aferent apartamentului nr. 16 cu nr. cadastral 20079-C3-U16, proprietatea numiților, Toea Alexandru, Chiriță Ana-Gabriela) 1) ALPHA BANK ROMÂNIA S.A., CIF:5062063	A1
64444 / 24/04/2024		
Act Notarial nr. 569, din 22/04/2024 emis de NP Poeană Alexandru Răzvan Ionuț;		
C15	Intabulare, drept de IPOTECA LEGALA, Valoare:0 reprezentînd prețul vânzării în cuantum de 393.088 lei (asupra locului de parcare nr 15 cu nr cadastral 20079-C18, proprietatea lui DOBRE ROBERT- HORIA) 1) SC DAVIMOB CONS SRL, CIF:38942668	A1.18

Anexa Nr. 1 La Partea I

Teren

Nr cadastral	Suprafața (mp)*	Observații / Referințe
20079	Din acte: 1.322 Masurata: 1.323	

* Suprafața este determinată în planul de proiecție Stereo 70.



Date referitoare la teren

Crt	Categorie folosință	Intra vilan	Suprafața (mp)	Tarla	Parcelă	Nr. topo	Observații / Referințe
1	curți constructii	DA	1.323	9	1097	-	

Date referitoare la construcții

Crt	Număr	Destinație construcție	Supraf. (mp)	Situație juridică	Observații / Referințe
*A1.3	20079-C3	construcții de locuințe	Din acte: 954 Masurata: 529	Cu acte în CF propriu	Nr. niveluri:4; S. construita la sol:529 mp; S. construita desfasurata:1954 mp; Locuinte colective (P+2E+M) ; Sc desf. = 1954 mp .
A1.4	20079-C4	construcții anexa	47	Cu acte	Nr. niveluri:1; S. construita la sol:47 mp; S. construita desfasurata:47 mp; Parcare 1
A1.5	20079-C5	construcții anexa	108	Cu acte	Nr. niveluri:1; S. construita la sol:108 mp; S. construita desfasurata:108 mp; Parcare 2
A1.6	20079-C6	construcții anexa	110	Cu acte	Nr. niveluri:1; S. construita la sol:110 mp; S. construita desfasurata:110 mp; Parcare 3
A1.7	20079-C7	construcții anexa	53	Cu acte	Nr. niveluri:1; S. construita la sol:53 mp; S. construita desfasurata:53 mp; Parcare 4
A1.8	20079-C8	construcții anexa	13	Cu acte	Nr. niveluri:1; S. construita la sol:13 mp; S. construita desfasurata:13 mp; Parcare auto 5
A1.9	20079-C9	construcții anexa	12	Cu acte	Nr. niveluri:1; S. construita la sol:12 mp; S. construita desfasurata:12 mp; Parcare auto 6
A1.10	20079-C10	construcții anexa	12	Cu acte	Nr. niveluri:1; S. construita la sol:12 mp; S. construita desfasurata:12 mp; Parcare auto 7
A1.11	20079-C11	construcții anexa	12	Cu acte	Nr. niveluri:1; S. construita la sol:12 mp; S. construita desfasurata:12 mp; Parcare auto 8

Crt	Număr	Destinație construcție	Supraf. (mp)	Situație juridică	Observații / Referințe
A1.12	20079-C12	construcții anexa	12	Cu acte	Nr. niveluri:1; S. construita la sol:12 mp; S. construita desfasurata:12 mp; Parcare auto 9
A1.13	20079-C13	construcții anexa	12	Cu acte	Nr. niveluri:1; S. construita la sol:12 mp; S. construita desfasurata:12 mp; Parcare auto 10
A1.14	20079-C14	construcții anexa	12	Cu acte	Nr. niveluri:1; S. construita la sol:12 mp; S. construita desfasurata:12 mp; Parcare auto 11
A1.15	20079-C15	construcții anexa	12	Cu acte	Nr. niveluri:1; S. construita la sol:12 mp; S. construita desfasurata:12 mp; Parcare auto 12
A1.16	20079-C16	construcții anexa	12	Cu acte	Nr. niveluri:1; S. construita la sol:12 mp; S. construita desfasurata:12 mp; Parcare auto 13
A1.17	20079-C17	construcții anexa	12	Cu acte	Nr. niveluri:1; S. construita la sol:12 mp; S. construita desfasurata:12 mp; Parcare auto 14
A1.18	20079-C18	construcții anexa	12	Cu acte	Nr. niveluri:1; S. construita la sol:12 mp; S. construita desfasurata:12 mp; Parcare auto 15
A1.19	20079-C19	construcții anexa	12	Cu acte	Nr. niveluri:1; S. construita la sol:12 mp; S. construita desfasurata:12 mp; Parcare auto 16

* Aceasta construcție este înscrisă într-o carte funciara proprie

Lungime Segmente

1) Valorile lungimilor segmentelor sunt obținute din proiecție în plan.

Punct început	X / Y	Punct sfârșit	X / Y	Lungime segment (** (m))	Punct început	X / Y	Punct sfârșit	X / Y	Lungime segment (** (m))
1	575.774,798 390.132,8	2	575.779,819 390.140,797	9.443	2	575.779,819 390.140,797	3	575.781,091 390.142,847	2.413
3	575.781,091 390.142,847	4	575.782,955 390.145,85	3.534	4	575.782,955 390.145,85	5	575.787,246 390.152,9	8.253
5	575.787,246 390.152,9	6	575.793,177 390.162,642	11.405	6	575.793,177 390.162,642	7	575.777,491 390.172,434	18.491
7	575.777,491 390.172,434	8	575.761,618 390.182,343	18.712	8	575.761,618 390.182,343	9	575.755,637 390.173,566	10.621
9	575.755,637 390.173,566	10	575.748,776 390.163,499	12.183	10	575.748,776 390.163,499	11	575.746,16 390.159,66	4.646
11	575.746,16 390.159,66	12	575.745,066 390.157,846	2.118	12	575.745,066 390.157,846	13	575.744,094 390.156,234	1.882
13	575.744,094 390.156,234	14	575.742,485 390.153,564	3.117	14	575.742,485 390.153,564	15	575.744,701 390.152,14	2.634
15	575.744,701 390.152,14	16	575.746,804 390.150,788	2.5	16	575.746,804 390.150,788	17	575.748,908 390.149,437	2.5
17	575.748,908 390.149,437	18	575.751,011 390.148,085	2.5	18	575.751,011 390.148,085	19	575.753,114 390.146,734	2.5
19	575.753,114 390.146,734	20	575.755,217 390.145,383	2.5	20	575.755,217 390.145,383	21	575.757,32 390.144,031	2.5
21	575.757,32 390.144,031	22	575.759,424 390.142,679	2.501	22	575.759,424 390.142,679	23	575.761,527 390.141,328	2.5
23	575.761,527 390.141,328	24	575.763,63 390.139,976	2.5	24	575.763,63 390.139,976	25	575.765,733 390.138,625	2.5
25	575.765,733 390.138,625	26	575.767,836 390.137,274	2.5	26	575.767,836 390.137,274	1	575.774,798 390.132,8	8.276

** Lungimile segmentelor sunt determinate în planul de proiecție Stereo 70 și sunt rotunjite la 1 milimetru.

*** Distanța dintre puncte este formată din segmente cumulate ce sunt mai mici decât valoarea 1 milimetru.

**DATE DESPRE IMOBILUL NR. 3162**

Oficiul de Cadastru și Publicitate Imobiliară PRAHOVA
Biroul de Cadastru și Publicitate Imobiliară Ploiești

A. Partea I. Descrierea imobilului

TEREN Intravilan

Adresa: Loc. Paulești, Str Nicolae Iorga, Nr. 156, Jud. Prahova, T9, Cc1095, A1094

Nr. Crt	Nr cadastral Nr. topografic	Suprafața* (mp)	Observații / Referințe
A1	29526	1.191	Sector cadastral:20 Teren imprejmuit;

Construcții

Crt	Nr cadastral Nr. topografic	Adresa	Observații / Referințe
A1.1	29526-C1	Loc. Paulești, Str Nicolae Iorga, Nr. 156, Jud. Prahova, T9, Cc1095, A1094	Nr. niveluri:2; S. construita la sol:136 mp; S. construita desfasurata:242 mp; Locuinta P+M; S. construita desfasurata = 242mp; S. mansarda = 106mp; anul construirii: 2000.

B. Partea II. Proprietari și acte

Inscrieri privitoare la dreptul de proprietate și alte drepturi reale		Referințe
52173 / 16/05/2019		
Act Notarial nr. 2437, din 15/05/2019 emis de Ivan Constantin;		
B1	Se infiinteaza cf. 29526 a imobilului cu nr. cad. 29526/Paulesti ca urmare a alipirii urmatoarelor 2 imobile: -- nr.cad.28557\cf.28557; -- nr.cad.29443\cf.29443;	A1
Act Administrativ nr. 17, din 06/12/2007 emis de PRIMARIA PAULESTI (act administrativ nr 14279 din 22.02.2017, emis de OCPI PRAHOVA;act administrativ nr 1514 din 06.02.2017, emis de PRIMARIA PAULESTI);		
B3	se repositioneaza imobilul conform documentatiei cadastrale anexate <i>OBSERVATII: pozitie transcrisa din CF 28557/Paulesti, inscrisa prin incheierea nr. 50270 din 08/06/2018;</i>	A1
B4	se radiaza constructia C1-locuinta in baza autorizatiei de desfiintare nr.17/06.12.2007 si a procesului verbal de receptie la terminarea lucrarilor nr.1514/06.02.2017 emise de Primaria Paulesti <i>OBSERVATII: pozitie transcrisa din CF 28557/Paulesti, inscrisa prin incheierea nr. 50270 din 08/06/2018;</i>	A1
Act Notarial nr. 24, din 12/02/2019 emis de NP IVAN CONSTANTIN;		
B6	se noteaza faptul ca numele corect al coproprietarei de sub B1.2 este Zaharov Nicoleta Cristiana conform incheierii de rectificare nr.24/12.02.2019 la contractul de vanzare cumparare autentificat sub nr. 5882/16.04.2004 de notar public Ivan Constantin <i>OBSERVATII: pozitie transcrisa din CF 28557/Paulesti, inscrisa prin incheierea nr. 13706 din 13/02/2019;</i>	A1
Act Notarial nr. 6048, din 13/12/1996 emis de NP POPESCU VIORICA (act administrativ nr 6786 din 24.05.2018, emis de PRIMARIA COMUNEI PAULESTI);		
B8	Intabulare, drept de PROPRIETATE, dobandit prin Construire, cota actuala 1/1, cota initiala 1/1 1) ZAHAROV GABRIEL-LUCIAN 2) ZAHAROV NICOLETA CRISTIANA <i>OBSERVATII: pozitie transcrisa din CF 29443/Paulesti, inscrisa prin incheierea nr. 50267 din 08/06/2018;</i>	A1.1
Act Notarial nr. 2437, din 15/05/2019 emis de Ivan Constantin;		
B10	se indreapta din oficiu eroarea materiala strecurata in prezenta carte funciara si in cuprinsul incheierii nr. 6048/1996, in sensul ca numele corect al coproprietarei inscrise sub B8.2 este ZAHAROV NICOLETA-CRISTIANA	A1, A1.1
B11	Intabulare, drept de PROPRIETATE alipire, dobandit prin Conventie, cota actuala 1/1, cota initiala 1/1 1) ZAHAROV GABRIEL LUCIAN 2) ZAHAROV NICOLETA CRISTIANA	A1

C. Partea III. SARCINI .

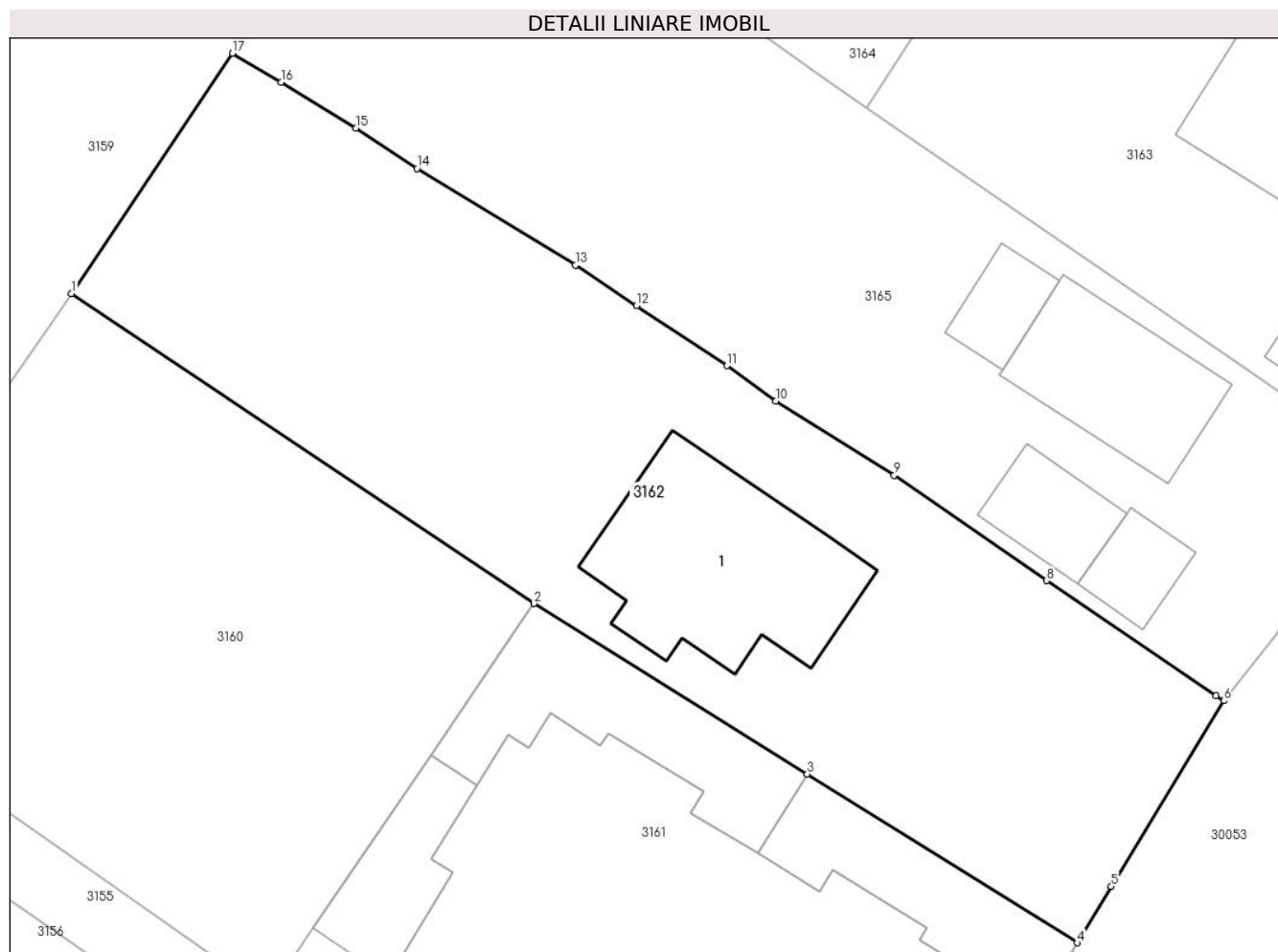
Inscrieri privind dezmembramintele dreptului de proprietate, drepturi reale de garanție și sarcini	Referințe
NU SUNT	

Anexa Nr. 1 La Partea I

Teren

Nr cadastral	Suprafața (mp)*	Observații / Referințe
29526	1.191	

* Suprafața este determinată în planul de proiecție Stereo 70.



Date referitoare la teren

Crt	Categorie folosință	Intravilan	Suprafața (mp)	Tarla	Parcelă	Nr. topo	Observații / Referințe
1	curți construcții	DA	684	9	1095	-	
2	arabil	DA	507	9	1095	-	

Date referitoare la construcții

Crt	Număr	Destinație construcție	Supraf. (mp)	Situație juridică	Observații / Referințe
A1.1	29526-C1	construcții de locuințe	136	Cu acte	Nr. niveluri:2; S. construita la sol:136 mp; S. construita desfasurata:242 mp; Locuinta P+M; S. construita desfasurata = 242mp; S. mansarda = 106mp; anul construirii: 2000.

Lungime Segmente

1) Valorile lungimilor segmentelor sunt obținute din proiecție în plan.

Punct început	X / Y	Punct sfârșit	X / Y	Lungime segment (** (m)
1	575.734,74 390.200,33	2	575.761,618 390.182,343	32.341
2	575.761,618 390.182,343	3	575.777,491 390.172,434	18.712

Punct început	X / Y	Punct sfârșit	X / Y	Lungime segment (** (m)
3	575.777,491 390.172,434	4	575.793,177 390.162,642	18.491
4	575.793,177 390.162,642	5	575.795,16 390.165,913	3.825
5	575.795,16 390.165,913	6	575.801,689 390.176,69	12.6
6	575.801,689 390.176,69	7	575.801,256 390.176,983	0.523
7	575.801,256 390.176,983	8	575.791,39 390.183,665	11.916
8	575.791,39 390.183,665	9	575.782,545 390.189,78	10.753
9	575.782,545 390.189,78	10	575.775,665 390.194,103	8.125
10	575.775,665 390.194,103	11	575.772,824 390.196,155	3.505
11	575.772,824 390.196,155	12	575.767,569 390.199,637	6.304
12	575.767,569 390.199,637	13	575.764,011 390.201,994	4.268
13	575.764,011 390.201,994	14	575.754,812 390.207,608	10.777
14	575.754,812 390.207,608	15	575.751,26 390.209,955	4.257
15	575.751,26 390.209,955	16	575.746,912 390.212,618	5.099
16	575.746,912 390.212,618	17	575.744,09 390.214,293	3.282
17	575.744,09 390.214,293	1	575.734,74 390.200,33	16.804

** Lungimile segmentelor sunt determinate în planul de proiecție Stereo 70 și sunt rotunjite la 1 milimetru.

*** Distanța dintre puncte este formată din segmente cumulate ce sunt mai mici decât valoarea 1 milimetru.

**DATE DESPRE IMOBILUL NR. 3163**

Oficiul de Cadastru și Publicitate Imobiliară PRAHOVA
Biroul de Cadastru și Publicitate Imobiliară Ploiești

A. Partea I. Descrierea imobilului

TEREN Intravilan

Adresa: Loc. Paulesti, Str Nicolae Iorga, Jud. Prahova, TARLA 9 PARCELA CC1090

Nr. Crt	Nr cadastral Nr. topografic	Suprafața* (mp)	Observații / Referințe
A1	28159	Din acte: 649 Masurata: 668	Sector cadastral:20 Teren imprejmuit;

Construcții

Crt	Nr cadastral Nr. topografic	Adresa	Observații / Referințe
A1.1	28159-C1	Loc. Paulesti, Str Nicolae Iorga, Jud. Prahova, TARLA 9 PARCELA CC1090	Nr. niveluri:1; S. construita la sol:101 mp; S. construita defasurata:101 mp; Suprafata construita defasurata=101mp-LOCUINTA PARTER- An construire 1992
A1.2	28159-C2	Loc. Paulesti, Str Nicolae Iorga, Jud. Prahova, TARLA 9 PARCELA CC1090	Nr. niveluri:1; S. construita la sol:30 mp; S. construita defasurata:30 mp; Suprafata construita defasurata=30mp-ANEXA- An construire 2001

B. Partea II. Proprietari și acte

Inscrieri privitoare la dreptul de proprietate și alte drepturi reale		Referințe
15816 / 22/02/2018		
Act Notarial nr. 288, din 21/02/2018 emis de NP Moanta Georgeta;		
B3	Intabulare, drept de PROPRIETATE(cumparare ca bun comun), dobandit prin Conventie, cota actuala 1/1, cota initiala 1/1 1) ZAMFIRESCU-MIHAI GHEORGHE 2) ZAMFIRESCU-MIHAI IUDITA	A1
B4	Intabulare, drept de PROPRIETATE(cumparare ca bun comun), dobandit prin Conventie, cota actuala 1/1, cota initiala 1/1 1) ZAMFIRESCU-MIHAI GHEORGHE 2) ZAMFIRESCU-MIHAI IUDITA	A1.1, A1.2

C. Partea III. SARCINI .

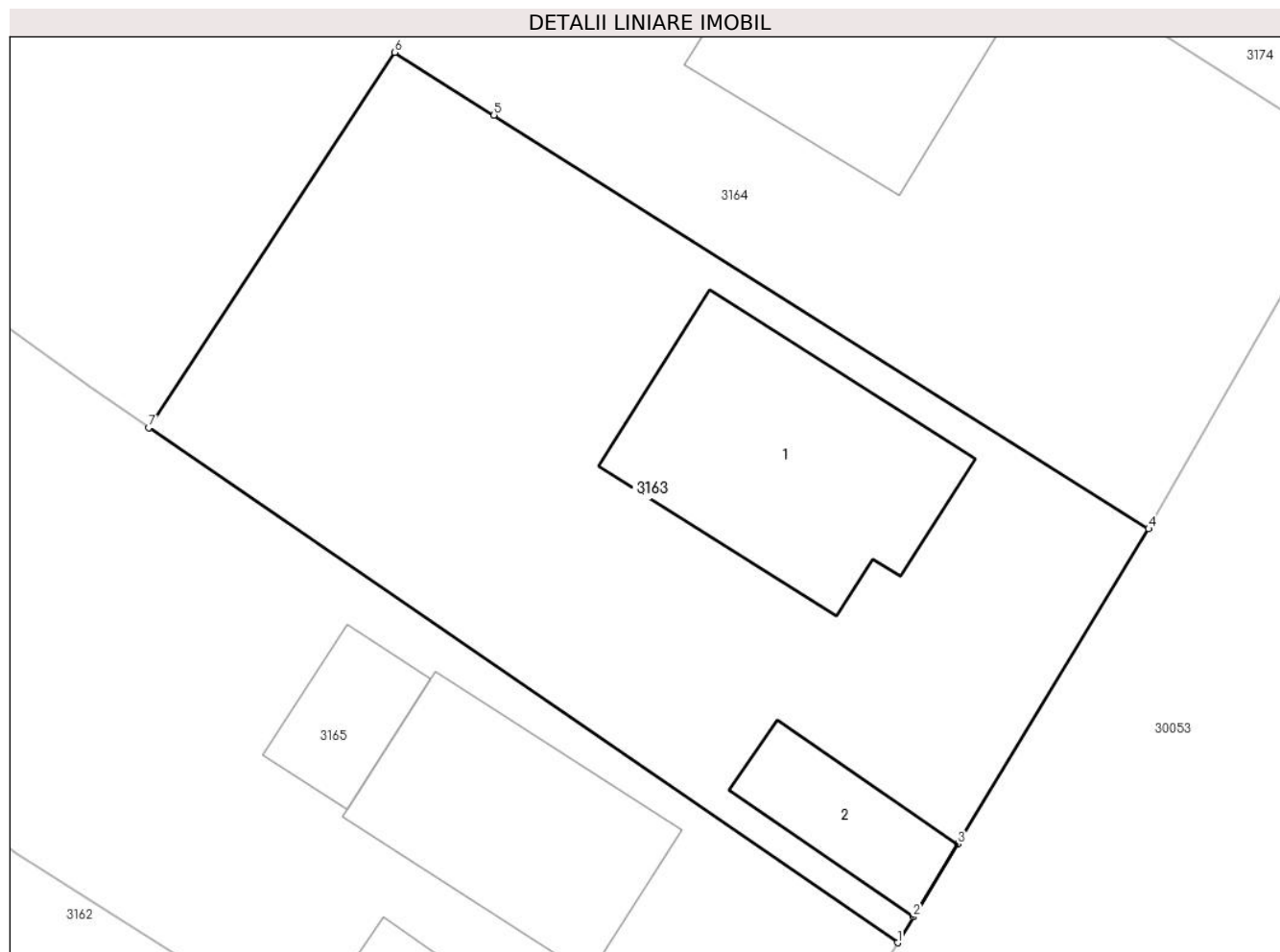
Inscrieri privind dezmembramintele dreptului de proprietate, drepturi reale de garanție și sarcini	Referințe
NU SUNT	

Anexa Nr. 1 La Partea I

Teren

Nr cadastral	Suprafața (mp)*	Observații / Referințe
28159	Din acte: 649 Masurata: 668	

* Suprafața este determinată în planul de proiecție Stereo 70.



Date referitoare la teren

Crt	Categorie folosință	Intra vilan	Suprafața (mp)	Tarla	Parcelă	Nr. topo	Observații / Referințe
1	curți constructii	DA	668	9	1090	-	

Date referitoare la construcții

Crt	Număr	Destinație construcție	Supraf. (mp)	Situație juridică	Observații / Referințe
A1.1	28159-C1	construcții de locuințe	101	Cu acte	Nr. niveluri:1; S. construita la sol:101 mp; S. construita desfasurata:101 mp; Suprafata construita desfasurata=101mp-LOCUINTA PARTER- An construire 1992
A1.2	28159-C2	construcții anexa	30	Cu acte	Nr. niveluri:1; S. construita la sol:30 mp; S. construita desfasurata:30 mp; Suprafata construita desfasurata=30mp-ANEXA- An construire 2001

Lungime Segmente

1) Valorile lungimilor segmentelor sunt obținute din proiecție în plan.

Punct început	X / Y	Punct sfârșit	X / Y	Lungime segment (** (m)
1	575.810,791 390.190,586	2	575.811,418 390.191,619	1.208

Punct început	X / Y	Punct sfârșit	X / Y	Lungime segment (** (m)
2	575.811,418 390.191,619	3	575.813,185 390.194,53	3.405
3	575.813,185 390.194,53	4	575.820,811 390.207,092	14.696
4	575.820,811 390.207,092	5	575.794,693 390.223,596	30.896
5	575.794,693 390.223,596	6	575.790,731 390.226,099	4.686
6	575.790,731 390.226,099	7	575.780,915 390.211,13	17.9
7	575.780,915 390.211,13	1	575.810,791 390.190,586	36.258

** Lungimile segmentelor sunt determinate în planul de proiecție Stereo 70 și sunt rotunjite la 1 milimetru.

*** Distanța dintre puncte este formată din segmente cumulate ce sunt mai mici decât valoarea 1 milimetru.

**DATE DESPRE IMOBILUL NR. 3164**

Oficiul de Cadastru și Publicitate Imobiliară PRAHOVA
Biroul de Cadastru și Publicitate Imobiliară Ploiești

A. Partea I. Descrierea imobilului

TEREN Intravilan

Adresa: Loc. Paulesti, Str Nicolae Iorga, Nr. 150, Jud. Prahova

Nr. Crt	Nr cadastral Nr. topografic	Suprafața* (mp)	Observații / Referințe
A1		1.555	Sector cadastral:20 Teren imprejmuit;

Construcții

Crt	Nr cadastral Nr. topografic	Adresa	Observații / Referințe
A1.1		Loc. Paulesti, Str Nicolae Iorga, Nr. 150, Jud. Prahova	Nr. niveluri:3; S. construita la sol:105 mp;
A1.2		Loc. Paulesti, Str Nicolae Iorga, Nr. 150, Jud. Prahova	Nr. niveluri:1; S. construita la sol:32 mp;

B. Partea II. Proprietari și acte

Inscrieri privitoare la dreptul de proprietate și alte drepturi reale		Referințe
/		
Act Notarial nr. 1245, din 10/09/1998 emis de NP DAVID ELLA;		
B1	Intabulare, drept de PROPRIETATE, cu titlu de partaj voluntar , dobandit prin lesire Din Indiviziune, cota actuala 1/1, cota initiala 1/1 1) NICULAE GEORGETA	A1
B2	Intabulare, drept de PROPRIETATE, cu titlu de partaj voluntar , dobandit prin lesire Din Indiviziune, cota actuala 1/1, cota initiala 1/1 1) CAFADARU IULIANA	A1
Act Administrativ nr. 15008, din 28/08/2024 emis de PRIMĂRIA COMUNEI PĂULEȘTI;		
B3	Intabulare, drept de PROPRIETATE, dobandit prin Lege, cota actuala 1/1, cota initiala 1/1 1) PARASCHIV V MARIA 2) NICOLAE N GEORGETA 3) HEREA VASILICA 4) CAFADARU N IULIANA	A1.1, A1.2

C. Partea III. SARCINI .

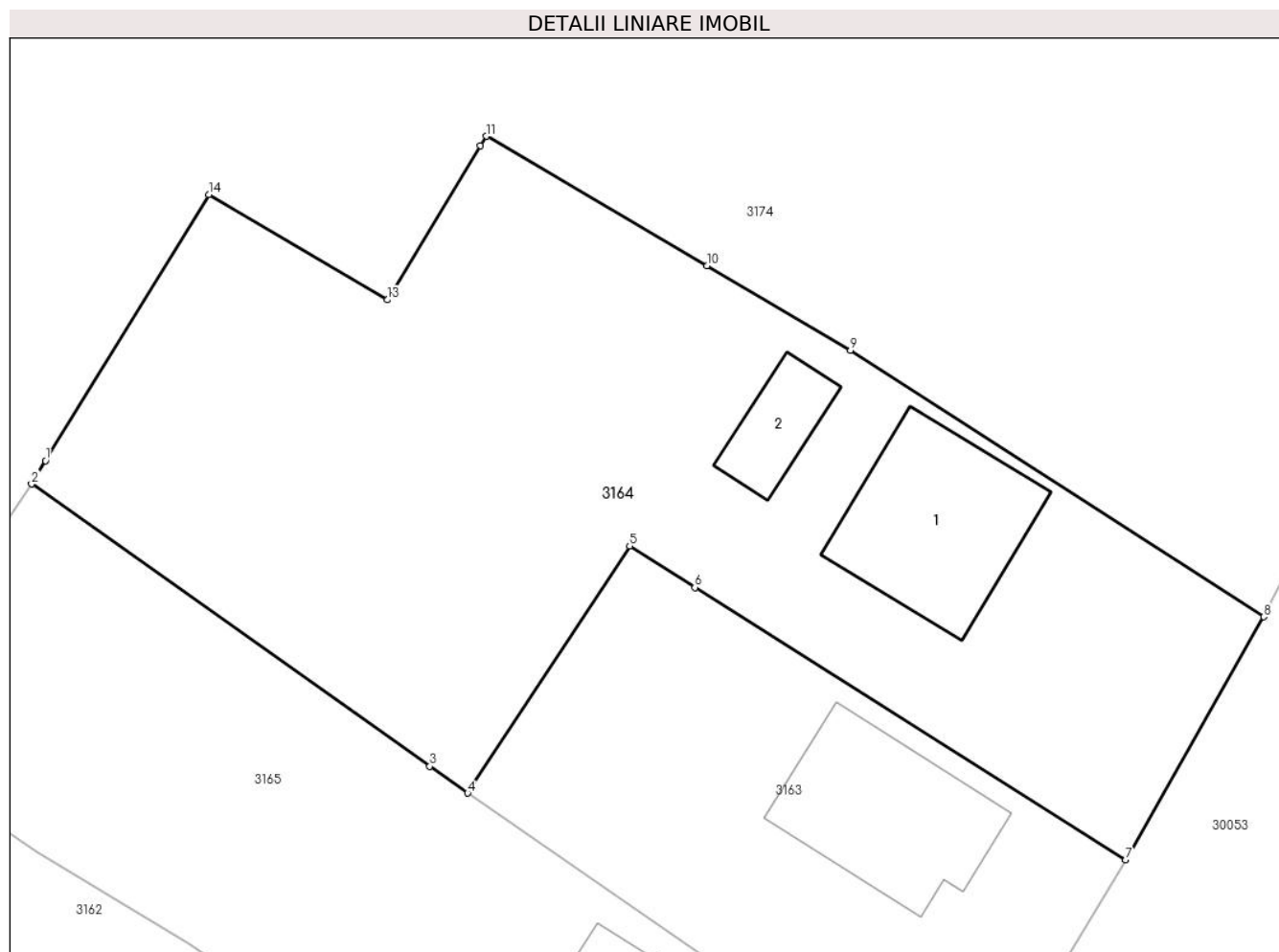
Inscrieri privind dezmembramintele dreptului de proprietate, drepturi reale de garanție și sarcini	Referințe
NU SUNT	

Anexa Nr. 1 La Partea I

Teren

Nr cadastral	Suprafața (mp)*	Observații / Referințe
	1.555	

* Suprafața este determinată în planul de proiecție Stereo 70.



Date referitoare la teren

Crt	Categorie folosință	Intra vilan	Suprafața (mp)	Tarla	Parcelă	Nr. topo	Observații / Referințe
1	curți constructii	DA	629	9	1091	-	
2	arabil	DA	926	9	1090; 1091	-	

Date referitoare la construcții

Crt	Număr	Destinație construcție	Supraf. (mp)	Situație juridică	Observații / Referințe
A1.1		construcții de locuințe	105	Cu acte	Nr. niveluri:3; S. construită la sol:105 mp;
A1.2		construcții anexa	32	Cu acte	Nr. niveluri:1; S. construită la sol:32 mp;

Lungime Segmente

1) Valorile lungimilor segmentelor sunt obținute din proiecție în plan.

Punct început	X / Y	Punct sfârșit	X / Y	Lungime segment (** (m)
1	575.755,325 390.231,277	2	575.754,482 390.229,852	1.656
2	575.754,482 390.229,852	3	575.778,624 390.212,752	29.585

Punct început	X / Y	Punct sfârșit	X / Y	Lungime segment (** (m)
3	575.778,624 390.212,752	4	575.780,915 390.211,13	2.807
4	575.780,915 390.211,13	5	575.790,731 390.226,099	17.9
5	575.790,731 390.226,099	6	575.794,693 390.223,596	4.686
6	575.794,693 390.223,596	7	575.820,811 390.207,092	30.896
7	575.820,811 390.207,092	8	575.829,173 390.221,813	16.93
8	575.829,173 390.221,813	9	575.804,127 390.237,967	29.804
9	575.804,127 390.237,967	10	575.795,416 390.243,078	10.1
10	575.795,416 390.243,078	11	575.782,039 390.250,928	15.51
11	575.782,039 390.250,928	12	575.781,694 390.250,357	0.667
12	575.781,694 390.250,357	13	575.776,048 390.241,011	10.919
13	575.776,048 390.241,011	14	575.765,214 390.247,384	12.569
14	575.765,214 390.247,384	1	575.755,325 390.231,277	18.9

** Lungimile segmentelor sunt determinate în planul de proiecție Stereo 70 și sunt rotunjite la 1 milimetru.

*** Distanța dintre puncte este formată din segmente cumulate ce sunt mai mici decât valoarea 1 milimetru.

**DATE DESPRE IMOBILUL NR. 3165**

Oficiul de Cadastru și Publicitate Imobiliară PRAHOVA
Biroul de Cadastru și Publicitate Imobiliară Ploiești

A. Partea I. Descrierea imobilului

TEREN Intravilan

Adresa: Loc. Paulesti, Str Nicolae Iorga, Nr. 154, Jud. Prahova

Nr. Crt	Nr cadastral Nr. topografic	Suprafața* (mp)	Observații / Referințe
A1		1.186	Sector cadastral:20 Teren imprejmuit;

Construcții

Crt	Nr cadastral Nr. topografic	Adresa	Observații / Referințe
A1.1		Loc. Paulesti, Str Nicolae Iorga, Nr. 154, Jud. Prahova	Nr. niveluri:1; S. construita la sol:80 mp;
A1.2		Loc. Paulesti, Str Nicolae Iorga, Nr. 154, Jud. Prahova	Nr. niveluri:1; S. construita la sol:25 mp;
A1.3		Loc. Paulesti, Str Nicolae Iorga, Nr. 154, Jud. Prahova	Nr. niveluri:1; S. construita la sol:25 mp;
A1.4		Loc. Paulesti, Str Nicolae Iorga, Nr. 154, Jud. Prahova	Nr. niveluri:1; S. construita la sol:36 mp;

B. Partea II. Proprietari și acte

Inscrieri privitoare la dreptul de proprietate și alte drepturi reale	Referințe
/	
Act Administrativ nr. 52626, din 27/02/1996 emis de CJSDPAT PRAHOVA;	
B1	A1
Intabulare, drept de PROPRIETATE, dobandit prin Constituire, cota actuala 1/1, cota initiala 1/1 1) DUȚĂ EUGENIA	
Act Administrativ nr. 15008, din 28/08/2024 emis de PRIMĂRIA COMUNEI PĂULEȘTI (în baza art. 12, alin. 16 din Legea 7);	
B2	A1.1, A1.2, A1.3, A1.4
Intabulare, drept de PROPRIETATE, dobandit prin Lege, cota actuala 1/1, cota initiala 1/1 1) DUȚĂ EUGENIA	

C. Partea III. SARCINI .

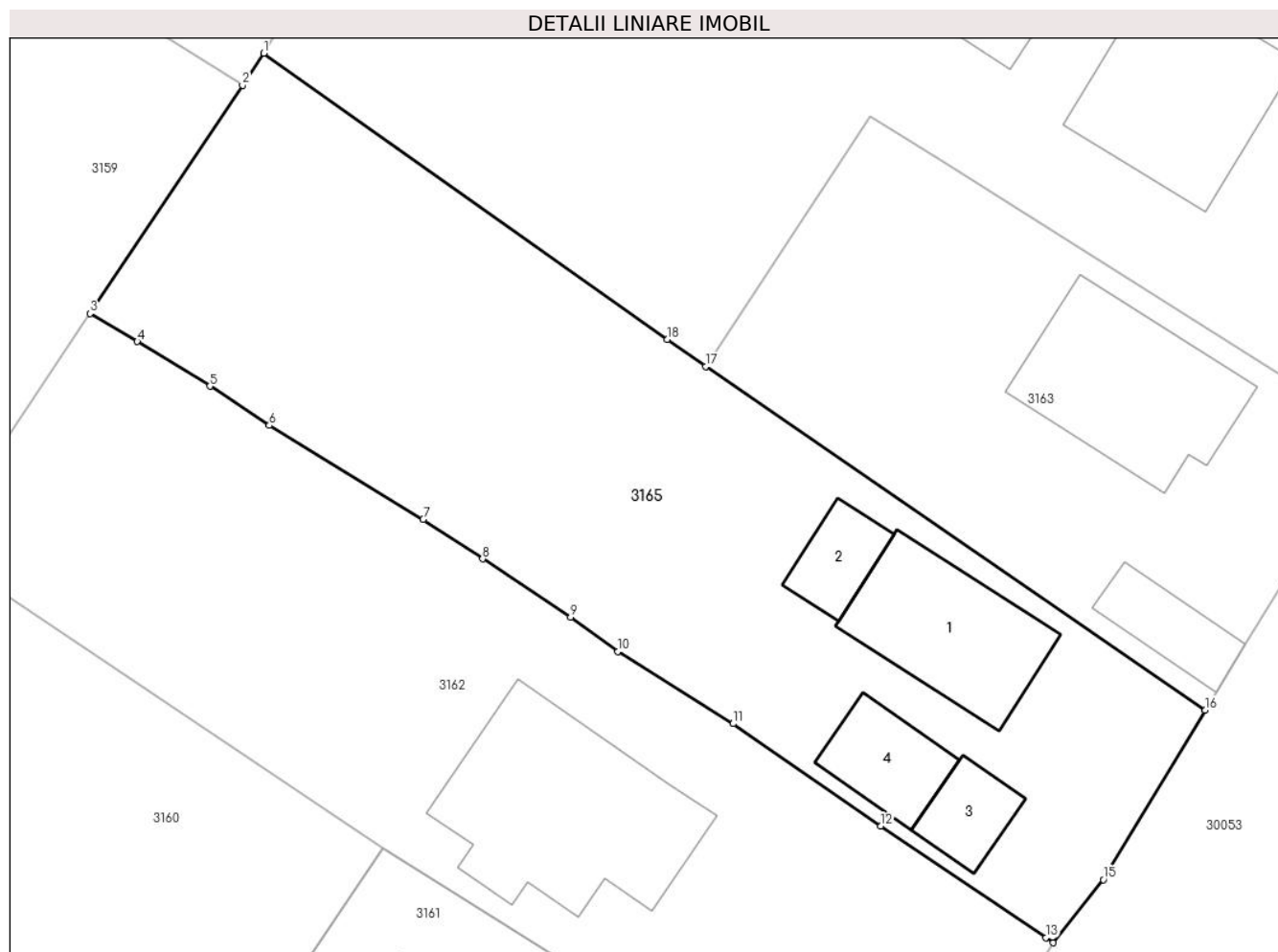
Inscrieri privind dezmembramintele dreptului de proprietate, drepturi reale de garanție și sarcini	Referințe
NU SUNT	

Anexa Nr. 1 La Partea I

Teren

Nr cadastral	Suprafața (mp)*	Observații / Referințe
	1.186	

* Suprafața este determinată în planul de proiecție Stereo 70.



Date referitoare la teren

Crt	Categorie folosință	Intravilan	Suprafața (mp)	Tarla	Parcelă	Nr. topo	Observații / Referințe
1	curți constructii	DA	676	9	1092	-	
2	arabil	DA	510	9	1092	-	

Date referitoare la construcții

Crt	Număr	Destinație construcție	Supraf. (mp)	Situație juridică	Observații / Referințe
A1.1		construcții de locuințe	80	Cu acte	Nr. niveluri:1; S. construita la sol:80 mp;
A1.2		construcții anexa	25	Cu acte	Nr. niveluri:1; S. construita la sol:25 mp;
A1.3		construcții anexa	25	Cu acte	Nr. niveluri:1; S. construita la sol:25 mp;
A1.4		construcții anexa	36	Cu acte	Nr. niveluri:1; S. construita la sol:36 mp;

Lungime Segmente

1) Valorile lungimilor segmentelor sunt obținute din proiecție în plan.

Punct început	X / Y	Punct sfârșit	X / Y	Lungime segment (** (m))
1	575.754,482 390.229,852	2	575.753,208 390.227,944	2.294

Punct început	X / Y	Punct sfârșit	X / Y	Lungime segment (** (m)
2	575.753,208 390.227,944	3	575.744,09 390.214,293	16.416
3	575.744,09 390.214,293	4	575.746,912 390.212,618	3.282
4	575.746,912 390.212,618	5	575.751,26 390.209,955	5.099
5	575.751,26 390.209,955	6	575.754,812 390.207,608	4.257
6	575.754,812 390.207,608	7	575.764,011 390.201,994	10.777
7	575.764,011 390.201,994	8	575.767,569 390.199,637	4.268
8	575.767,569 390.199,637	9	575.772,824 390.196,155	6.304
9	575.772,824 390.196,155	10	575.775,665 390.194,103	3.505
10	575.775,665 390.194,103	11	575.782,545 390.189,78	8.125
11	575.782,545 390.189,78	12	575.791,39 390.183,665	10.753
12	575.791,39 390.183,665	13	575.801,256 390.176,983	11.916
13	575.801,256 390.176,983	14	575.801,689 390.176,69	0.523
14	575.801,689 390.176,69	15	575.804,7 390.180,455	4.821
15	575.804,7 390.180,455	16	575.810,791 390.190,586	11.821
16	575.810,791 390.190,586	17	575.780,915 390.211,13	36.258
17	575.780,915 390.211,13	18	575.778,624 390.212,752	2.807
18	575.778,624 390.212,752	1	575.754,482 390.229,852	29.585

** Lungimile segmentelor sunt determinate în planul de proiecție Stereo 70 și sunt rotunjite la 1 milimetru.

*** Distanța dintre puncte este formată din segmente cumulate ce sunt mai mici decât valoarea 1 milimetru.

**DATE DESPRE IMOBILUL NR. 3166**

Oficiul de Cadastru și Publicitate Imobiliară PRAHOVA
Biroul de Cadastru și Publicitate Imobiliară Ploiești

A. Partea I. Descrierea imobilului

TEREN Extravilan

Adresa: Jud. Prahova

Nr. Crt	Nr cadastral Nr. topografic	Suprafața* (mp)	Observații / Referințe
A1		2.096	Sector cadastral:20 Teren neimprijmit;

B. Partea II. Proprietari și acte

Inscrieri privitoare la dreptul de proprietate și alte drepturi reale		Referințe
/		
Act Normativ nr. 7, din 13/03/1996 emis de PARLAMENTUL ROMANIEI;		
B1	Inscrierea posesiei, drept de PROPRIETATE, dobandit prin Lege, cota actuala 1/1, cota initiala 1/1 1) NEIDENTIFICAT NEIDENTIFICAT	A1
Act Normativ nr. 7, din 13/03/1996 emis de PARLAMENTUL ROMANIEI (art.13 alin.14);		
B2	Se noteaza mentiunea de proprietar neidentificat, rezerva comisiei locale de fond funciar.	A1

C. Partea III. SARCINI .

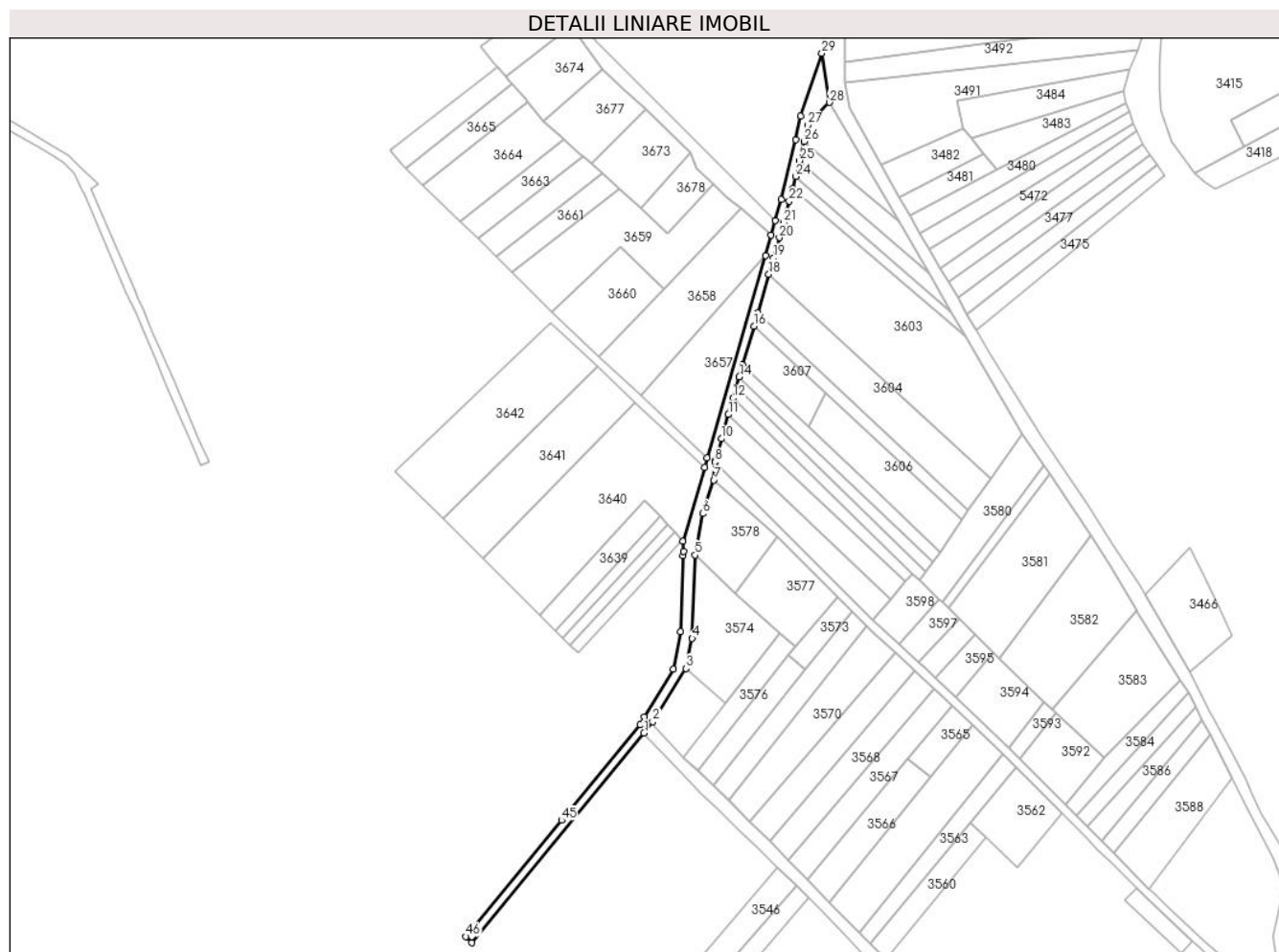
Inscrieri privind dezmembramintele dreptului de proprietate, drepturi reale de garanție și sarcini	Referințe
NU SUNT	

Anexa Nr. 1 La Partea I

Teren

Nr cadastral	Suprafața (mp)*	Observații / Referințe
	2.096	

* Suprafața este determinată în planul de proiecție Stereo 70.



Date referitoare la teren

Crt	Categorie folosință	Intravilan	Suprafața (mp)	Tarla	Parcelă	Nr. topo	Observații / Referințe
1	drum	NU	2.096	2	285	-	

Lungime Segmente

1) Valorile lungimilor segmentelor sunt obținute din proiecție în plan.

Punct început	X / Y	Punct sfârșit	X / Y	Lungime segment
1	575.837,721 391.019,846	2	575.841,837 391.025,234	6.78
4	575.860,418 391.064,384	5	575.861,708 391.103,583	39.22
7	575.870,558 391.138,938	8	575.871,063 391.147,337	8.414
10	575.874,19 391.158,3	11	575.877,458 391.169,658	11.819
13	575.881,142 391.182,465	14	575.882,558 391.187,383	5.118
16	575.889,416 391.211,223	17	575.891,235 391.217,546	6.579
2	575.841,837 391.025,234	3	575.857,509 391.050,26	29.528
5	575.861,708 391.103,583	6	575.865,455 391.123,07	19.844
8	575.871,063 391.147,337	9	575.871,288 391.148,212	0.903
11	575.877,458 391.169,658	12	575.879,688 391.177,41	8.066
14	575.882,558 391.187,383	15	575.884,155 391.192,936	5.778
17	575.891,235 391.217,546	18	575.896,453 391.235,682	18.872
3	575.857,509 391.050,26	4	575.860,418 391.064,384	14.42
6	575.865,455 391.123,07	7	575.870,558 391.138,938	16.668
9	575.871,288 391.148,212	10	575.874,19 391.158,3	10.497
12	575.879,688 391.177,41	13	575.881,142 391.182,465	5.26
15	575.884,155 391.192,936	16	575.889,416 391.211,223	19.029
18	575.896,453 391.235,682	19	575.898,672 391.243,396	8.027

Punct început	X / Y	Punct sfârșit	X / Y	Lungime segment	Punct început	X / Y	Punct sfârșit	X / Y	Lungime segment	Punct început	X / Y	Punct sfârșit	X / Y	Lungime segment
19	575.898,672 391.243,396	20	575.901,385 391.252,827	9.813	20	575.901,385 391.252,827	21	575.903,383 391.259,896	7.346	21	575.903,383 391.259,896	22	575.906,144 391.269,934	10.411
22	575.906,144 391.269,934	23	575.907,593 391.275,776	6.019	23	575.907,593 391.275,776	24	575.909,042 391.281,617	6.018	24	575.909,042 391.281,617	25	575.910,887 391.289,054	7.662
25	575.910,887 391.289,054	26	575.913,128 391.298,092	9.312	26	575.913,128 391.298,092	27	575.914,737 391.305,829	7.903	27	575.914,737 391.305,829	28	575.924,998 391.316,421	14.747
28	575.924,998 391.316,421	29	575.921,469 391.339,557	23.404	29	575.921,469 391.339,557	30	575.911,529 391.310,05	31.136	30	575.911,529 391.310,05	31	575.909,228 391.298,981	11.306
31	575.909,228 391.298,981	32	575.902,274 391.270,946	28.885	32	575.902,274 391.270,946	33	575.899,53 391.260,97	10.347	33	575.899,53 391.260,97	34	575.897,539 391.253,924	7.322
34	575.897,539 391.253,924	35	575.894,828 391.244,502	9.804	35	575.894,828 391.244,502	36	575.867,428 391.149,263	99.102	36	575.867,428 391.149,263	37	575.866,291 391.144,843	4.564
37	575.866,291 391.144,843	38	575.855,984 391.110,009	36.327	38	575.855,984 391.110,009	39	575.856,217 391.105,376	4.639	39	575.856,217 391.105,376	40	575.856,157 391.103,388	1.989
40	575.856,157 391.103,388	41	575.855,057 391.067,555	35.85	41	575.855,057 391.067,555	42	575.851,544 391.049,937	17.965	42	575.851,544 391.049,937	43	575.837,883 391.027,494	26.274
43	575.837,883 391.027,494	44	575.835,883 391.023,874	4.136	44	575.835,883 391.023,874	45	575.798,902 390.978,916	58.214	45	575.798,902 390.978,916	46	575.753,929 390.924,24	70.796
46	575.753,929 390.924,24	47	575.756,677 390.921,303	4.022	47	575.756,677 390.921,303	1	575.837,721 391.019,846	127.589					

** Lungimile segmentelor sunt determinate în planul de proiecție Stereo 70 și sunt rotunjite la 1 milimetru.

*** Distanța dintre puncte este formată din segmente cumulate ce sunt mai mici decât valoarea 1 milimetru.

**DATE DESPRE IMOBILUL NR. 3167**

Oficiul de Cadastru și Publicitate Imobiliară PRAHOVA
Biroul de Cadastru și Publicitate Imobiliară Ploiești

A. Partea I. Descrierea imobilului

TEREN Extravilan

Adresa: Jud. Prahova

Nr. Crt	Nr cadastral Nr. topografic	Suprafața* (mp)	Observații / Referințe
A1		1.286	Sector cadastral:20 Teren neimprejmuț;

B. Partea II. Proprietari și acte

Inscrieri privitoare la dreptul de proprietate și alte drepturi reale		Referințe
/		
Act Normativ nr. 7, din 13/03/1996 emis de PARLAMENTUL ROMANIEI;		
B1	Inscrierea posesiei, drept de PROPRIETATE, dobandit prin Lege, cota actuala 1/1, cota initiala 1/1 1) NEIDENTIFICAT NEIDENTIFICAT	A1
Act Normativ nr. 7, din 13/03/1996 emis de PARLAMENTUL ROMANIEI (art.13 alin.14);		
B2	Se noteaza mentiunea de proprietar neidentificat, rezerva comisiei locale de fond funciar.	A1

C. Partea III. SARCINI .

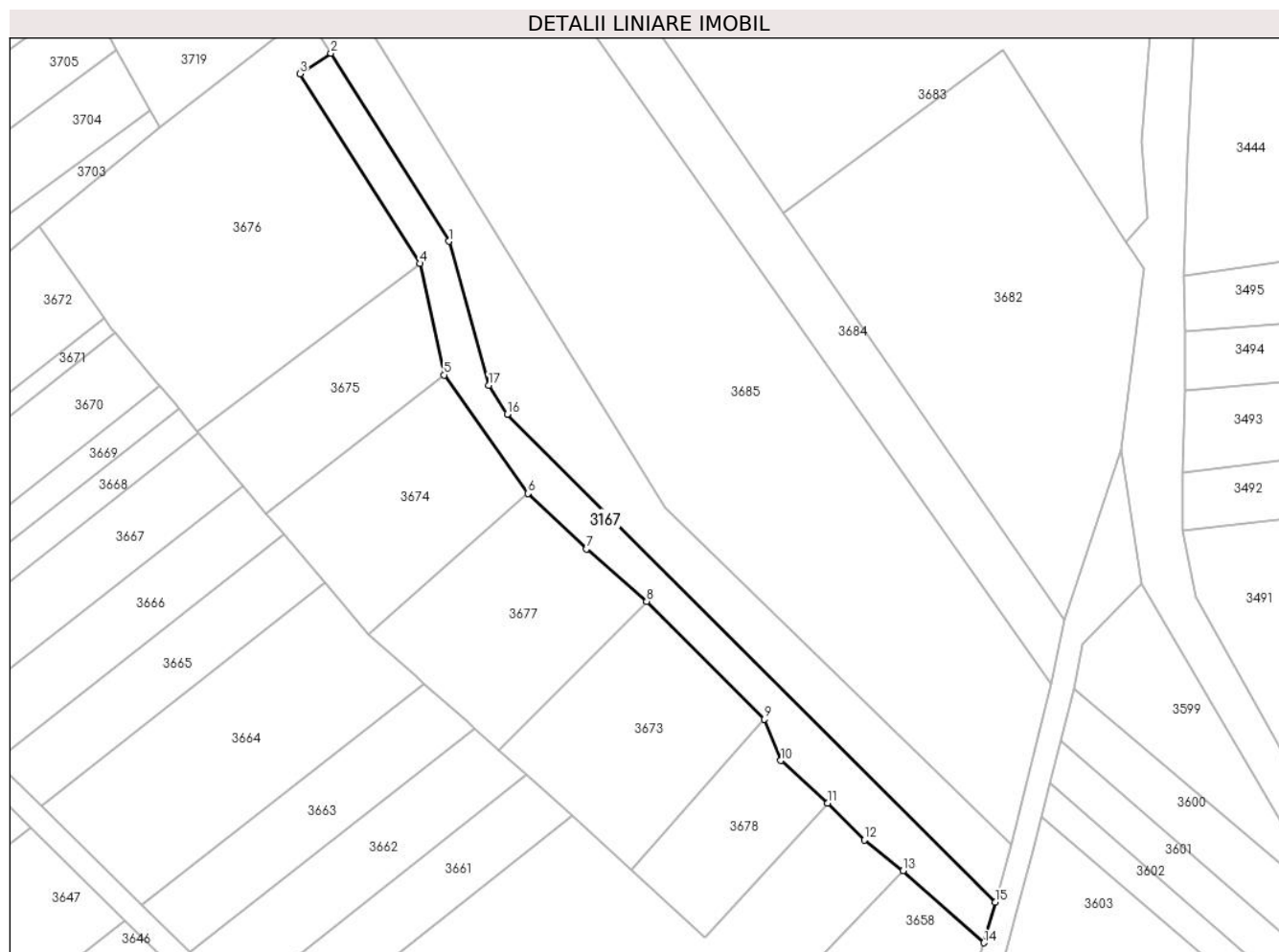
Inscrieri privind dezmembramintele dreptului de proprietate, drepturi reale de garanție și sarcini	Referințe
NU SUNT	

Anexa Nr. 1 La Partea I

Teren

Nr cadastral	Suprafața (mp)*	Observații / Referințe
	1.286	

* Suprafața este determinată în planul de proiecție Stereo 70.



Date referitoare la teren

Crt	Categorie folosință	Intravilan	Suprafața (mp)	Tarla	Parcelă	Nr. topo	Observații / Referințe
1	drum	NU	1.286	2	204	-	

Lungime Segmente

1) Valorile lungimilor segmentelor sunt obținute din proiecție în plan.

Punct început	X / Y	Punct sfârșit	X / Y	Lungime segment (** (m)
1	575.804,44 391.375,85	2	575.783,943 391.408,526	38.573
2	575.783,943 391.408,526	3	575.778,571 391.404,972	6.441
3	575.778,571 391.404,972	4	575.799,432 391.371,998	39.019
4	575.799,432 391.371,998	5	575.803,642 391.352,596	19.854
5	575.803,642 391.352,596	6	575.818,224 391.332,017	25.222

Punct început	X / Y	Punct sfârșit	X / Y	Lungime segment (** (m)
6	575.818,224 391.332,017	7	575.828,409 391.322,385	14.018
7	575.828,409 391.322,385	8	575.838,868 391.313,281	13.866
8	575.838,868 391.313,281	9	575.859,385 391.292,807	28.985
9	575.859,385 391.292,807	10	575.862,22 391.285,61	7.735
10	575.862,22 391.285,61	11	575.870,32 391.278,215	10.968
11	575.870,32 391.278,215	12	575.876,728 391.271,809	9.061
12	575.876,728 391.271,809	13	575.883,499 391.266,454	8.633
13	575.883,499 391.266,454	14	575.897,539 391.253,924	18.818
14	575.897,539 391.253,924	15	575.899,53 391.260,97	7.322
15	575.899,53 391.260,97	16	575.814,64 391.345,78	119.996
16	575.814,64 391.345,78	17	575.811,39 391.350,82	5.997
17	575.811,39 391.350,82	1	575.804,44 391.375,85	25.977

** Lungimile segmentelor sunt determinate în planul de proiecție Stereo 70 și sunt rotunjite la 1 milimetru.

*** Distanța dintre puncte este formată din segmente cumulate ce sunt mai mici decât valoarea 1 milimetru.

**DATE DESPRE IMOBILUL NR. 3168**

Oficiul de Cadastru și Publicitate Imobiliară PRAHOVA
Biroul de Cadastru și Publicitate Imobiliară Ploiești

A. Partea I. Descrierea imobilului

TEREN Extravilan

Adresa: Jud. Prahova

Nr. Crt	Nr cadastral Nr. topografic	Suprafața* (mp)	Observații / Referințe
A1		1.669	Sector cadastral:20 Teren neimprijmit;

B. Partea II. Proprietari și acte

Inscrieri privitoare la dreptul de proprietate și alte drepturi reale		Referințe
/		
Act Normativ nr. 7, din 13/03/1996 emis de PARLAMENTUL ROMANIEI;		
B1	Inscrierea posesiei, drept de PROPRIETATE, dobandit prin Lege, cota actuala 1/1, cota initiala 1/1 1) NEIDENTIFICAT NEIDENTIFICAT	A1
Act Normativ nr. 7, din 13/03/1996 emis de PARLAMENTUL ROMANIEI (art.13 alin.14);		
B2	Se noteaza mentiunea de proprietar neidentificat, rezerva comisiei locale de fond funciar.	A1

C. Partea III. SARCINI .

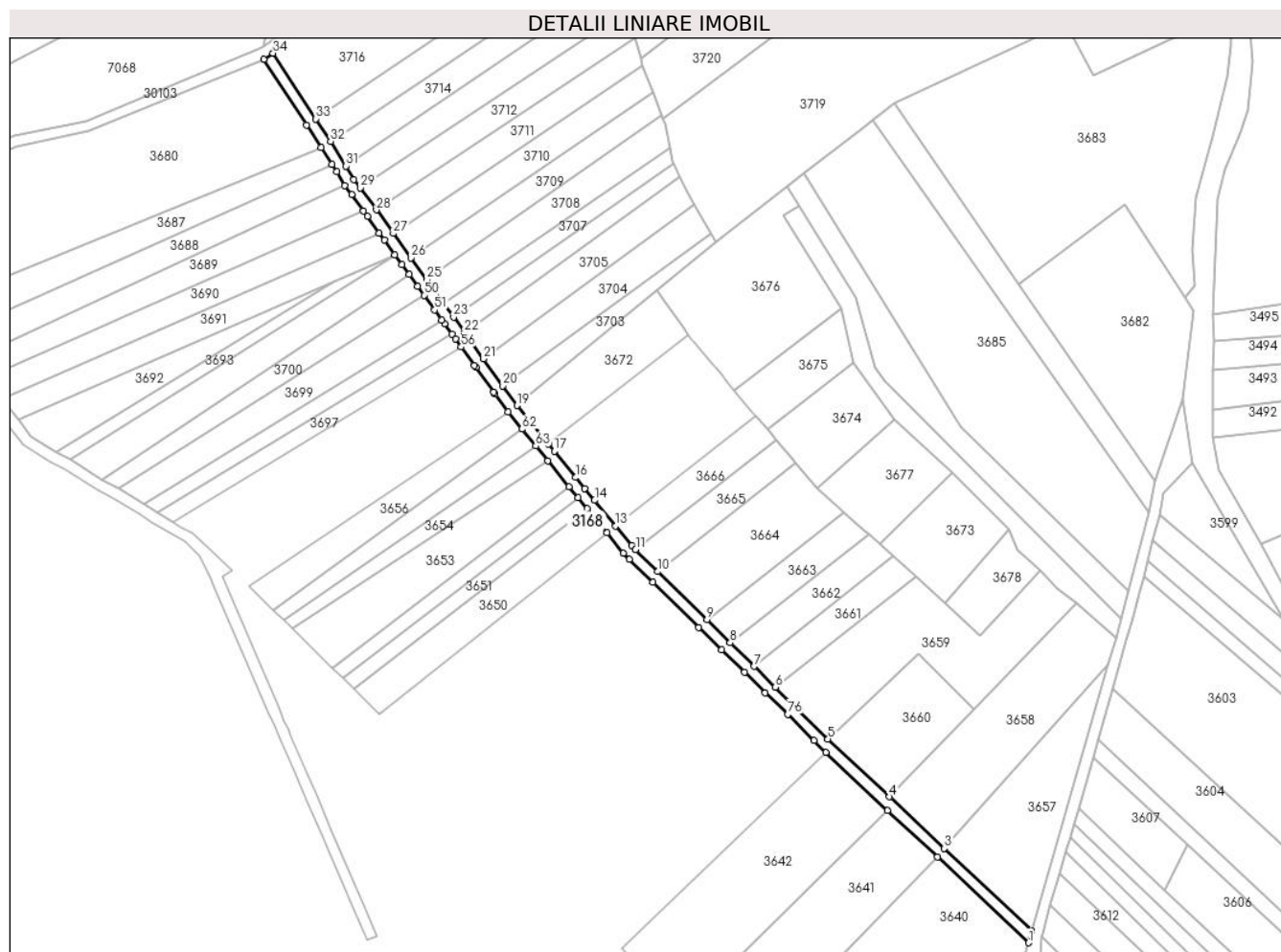
Inscrieri privind dezmembramintele dreptului de proprietate, drepturi reale de garanție și sarcini	Referințe
NU SUNT	

Anexa Nr. 1 La Partea I

Teren

Nr cadastral	Suprafața (mp)*	Observații / Referințe
	1.669	

* Suprafața este determinată în planul de proiecție Stereo 70.



Date referitoare la teren

Crt	Categorie folosință	Intravilan	Suprafața (mp)	Tarla	Parcelă	Nr. topo	Observații / Referințe
1	drum	NU	1.669	2	241	-	

Lungime Segmente

1) Valorile lungimilor segmentelor sunt obținute din proiecție în plan.

Punct început	X / Y	Punct sfârșit	X / Y	Lungime segment
1	575.866,291 391.144,843	2	575.867,428 391.149,263	4.564
4	575.816,516 391.197,071	5	575.794,471 391.217,772	30.24 1
7	575.768,064 391.243,755	8	575.759,452 391.252,229	12.08 2
10	575.733,543 391.277,723	11	575.725,573 391.285,564	11.18
13	575.718,416 391.293,97	14	575.710,862 391.303,203	11.92 9
16	575.704,175 391.311,378	17	575.696,479 391.320,785	12.15 4

Punct început	X / Y	Punct sfârșit	X / Y	Lungime segment
2	575.867,428 391.149,263	3	575.836,175 391.178,611	42.87 3
5	575.794,471 391.217,772	6	575.775,599 391.236,341	26.47 6
8	575.759,452 391.252,229	9	575.751,088 391.260,458	11.73 3
11	575.725,573 391.285,564	12	575.724,131 391.286,983	2.023
14	575.710,862 391.303,203	15	575.707,379 391.307,462	5.502
17	575.696,479 391.320,785	18	575.694,434 391.323,285	3.23

Punct început	X / Y	Punct sfârșit	X / Y	Lungime segment
3	575.836,175 391.178,611	4	575.816,516 391.197,071	26.96 8
6	575.775,599 391.236,341	7	575.768,064 391.243,755	10.57 1
9	575.751,088 391.260,458	10	575.733,543 391.277,723	24.61 5
12	575.724,131 391.286,983	13	575.718,416 391.293,97	9.027
15	575.707,379 391.307,462	16	575.704,175 391.311,378	5.06
18	575.694,434 391.323,285	19	575.683,116 391.337,121	17.87 5

Punct început	X / Y	Punct sfârșit	X / Y	Lungime segment	Punct început	X / Y	Punct sfârșit	X / Y	Lungime segment	Punct început	X / Y	Punct sfârșit	X / Y	Lungime segment
19	575.683,116 391.337,121	20	575.678,056 391.344,163	8.671	20	575.678,056 391.344,163	21	575.671,132 391.353,801	11.867	21	575.671,132 391.353,801	22	575.664,305 391.363,303	11.7
22	575.664,305 391.363,303	23	575.660,39 391.368,753	6.71	23	575.660,39 391.368,753	24	575.656,873 391.373,647	6.027	24	575.656,873 391.373,647	25	575.650,743 391.382,162	10.492
25	575.650,743 391.382,162	26	575.645,152 391.389,942	9.581	26	575.645,152 391.389,942	27	575.638,836 391.398,681	10.782	27	575.638,836 391.398,681	28	575.632,747 391.407,139	10.422
28	575.632,747 391.407,139	29	575.627,066 391.414,981	9.684	29	575.627,066 391.414,981	30	575.624,668 391.418,014	3.866	30	575.624,668 391.418,014	31	575.621,924 391.422,818	5.532
31	575.621,924 391.422,818	32	575.616,341 391.431,624	10.427	32	575.616,341 391.431,624	33	575.611,099 391.439,685	9.616	33	575.611,099 391.439,685	34	575.595,758 391.463,188	28.067
34	575.595,758 391.463,188	35	575.592,409 391.461,002	3.999	35	575.592,409 391.461,002	36	575.607,748 391.437,501	28.064	36	575.607,748 391.437,501	37	575.612,975 391.429,463	9.588
37	575.612,975 391.429,463	38	575.616,838 391.423,369	7.215	38	575.616,838 391.423,369	39	575.618,497 391.420,754	3.097	39	575.618,497 391.420,754	40	575.621,344 391.415,769	5.741
40	575.621,344 391.415,769	41	575.623,876 391.412,566	4.083	41	575.623,876 391.412,566	42	575.628,131 391.406,692	7.253	42	575.628,131 391.406,692	43	575.629,504 391.404,797	2.34
43	575.629,504 391.404,797	44	575.633,802 391.398,827	7.356	44	575.633,802 391.398,827	45	575.635,592 391.396,341	3.063	45	575.635,592 391.396,341	46	575.639,395 391.391,079	6.492
46	575.639,395 391.391,079	47	575.641,907 391.387,603	4.289	47	575.641,907 391.387,603	48	575.644,52 391.383,968	4.477	48	575.644,52 391.383,968	49	575.647,495 391.379,828	5.098
49	575.647,495 391.379,828	50	575.649,826 391.376,59	3.99	50	575.649,826 391.376,59	51	575.653,627 391.371,311	6.505	51	575.653,627 391.371,311	52	575.656,182 391.367,754	4.38
52	575.656,182 391.367,754	53	575.657,141 391.366,419	1.644	53	575.657,141 391.366,419	54	575.659,904 391.362,574	4.735	54	575.659,904 391.362,574	55	575.661,056 391.360,97	1.975
55	575.661,056 391.360,97	56	575.663,134 391.358,077	3.562	56	575.663,134 391.358,077	57	575.667,883 391.351,467	8.139	57	575.667,883 391.351,467	58	575.668,383 391.350,771	0.857
58	575.668,383 391.350,771	59	575.674,808 391.341,829	11.011	59	575.674,808 391.341,829	60	575.675,263 391.341,196	0.78	60	575.675,263 391.341,196	61	575.679,868 391.334,787	7.892
61	575.679,868 391.334,787	62	575.684,869 391.328,671	7.9	62	575.684,869 391.328,671	63	575.689,823 391.322,614	7.825	63	575.689,823 391.322,614	64	575.694,132 391.317,345	6.807
64	575.694,132 391.317,345	65	575.701,72 391.308,067	11.986	65	575.701,72 391.308,067	66	575.704,896 391.304,184	5.016	66	575.704,896 391.304,184	67	575.708,189 391.300,157	5.202
67	575.708,189 391.300,157	68	575.715,233 391.291,545	11.126	68	575.715,233 391.291,545	69	575.721,172 391.284,283	9.381	69	575.721,172 391.284,283	70	575.723,38 391.282,11	3.098
70	575.723,38 391.282,11	71	575.731,691 391.273,932	11.66	71	575.731,691 391.273,932	72	575.748,169 391.257,719	23.117	72	575.748,169 391.257,719	73	575.756,273 391.249,745	11.369
73	575.756,273 391.249,745	74	575.764,513 391.241,638	11.559	74	575.764,513 391.241,638	75	575.772,0 391.234,271	10.504	75	575.772,0 391.234,271	76	575.780,076 391.226,633	11.116
76	575.780,076 391.226,633	77	575.789,52 391.217,355	13.239	77	575.789,52 391.217,355	78	575.793,717 391.212,993	6.053	78	575.793,717 391.212,993	79	575.815,83 391.192,228	30.334
79	575.815,83 391.192,228	80	575.833,659 391.175,486	24.457	80	575.833,659 391.175,486	1	575.866,291 391.144,843	44.764					

** Lungimile segmentelor sunt determinate în planul de proiecție Stereo 70 și sunt rotunjite la 1 milimetru.

*** Distanța dintre puncte este formată din segmente cumulate ce sunt mai mici decât valoarea 1 milimetru.

**DATE DESPRE IMOBILUL NR. 3169**

Oficiul de Cadastru și Publicitate Imobiliară PRAHOVA
Biroul de Cadastru și Publicitate Imobiliară Ploiești

A. Partea I. Descrierea imobilului

TEREN Extravilan

Adresa: Jud. Prahova

Nr. Crt	Nr cadastral Nr. topografic	Suprafața* (mp)	Observații / Referințe
A1		1.437	Sector cadastral:20 Teren neimprejmut;

B. Partea II. Proprietari și acte

Inscrieri privitoare la dreptul de proprietate și alte drepturi reale		Referințe
/		
Act Normativ nr. 7, din 13/03/1996 emis de PARLAMENTUL ROMANIEI;		
B1	Inscrierea posesiei, drept de PROPRIETATE, dobandit prin Lege, cota actuala 1/1, cota initiala 1/1 1) NEIDENTIFICAT NEIDENTIFICAT	A1
Act Normativ nr. 7, din 13/03/1996 emis de PARLAMENTUL ROMANIEI (art.13 alin.14);		
B2	Se noteaza mentiunea de proprietar neidentificat, rezerva comisiei locale de fond funciar.	A1

C. Partea III. SARCINI .

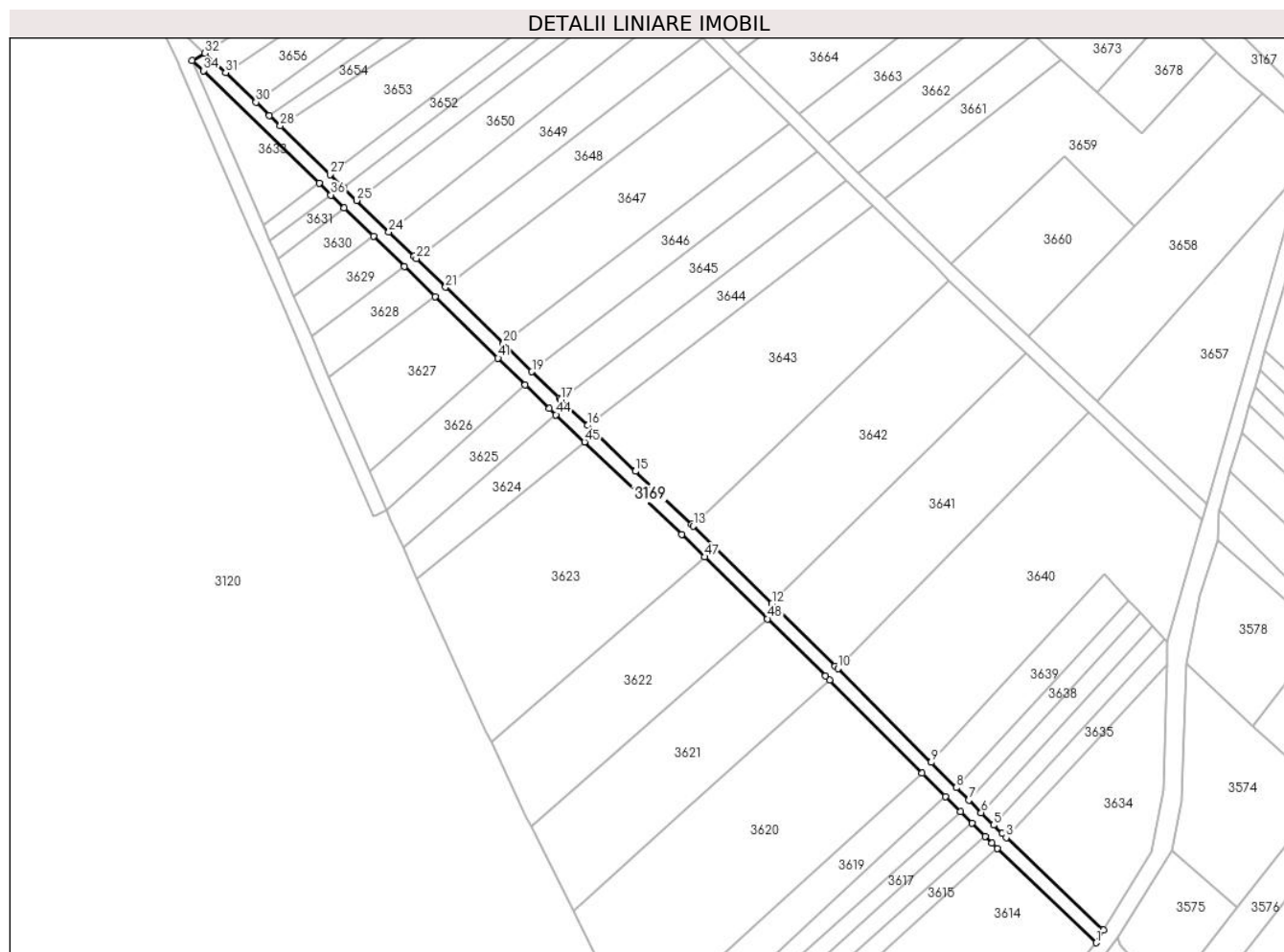
Inscrieri privind dezmembramintele dreptului de proprietate, drepturi reale de garanție și sarcini	Referințe
NU SUNT	

Anexa Nr. 1 La Partea I

Teren

Nr cadastral	Suprafața (mp)*	Observații / Referințe
	1.437	

* Suprafața este determinată în planul de proiecție Stereo 70.



Date referitoare la teren

Crt	Categorie folosință	Intravilan	Suprafața (mp)	Tarla	Parcelă	Nr. topo	Observații / Referințe
1	drum	NU	1.437	2	248	-	

Lungime Segmente

1) Valorile lungimilor segmentelor sunt obținute din proiecție în plan.

Punct început	X / Y	Punct sfârșit	X / Y	Lungime segment	Punct început	X / Y	Punct sfârșit	X / Y	Lungime segment	Punct început	X / Y	Punct sfârșit	X / Y	Lungime segment
1	575.835,883 391.023,874	2	575.837,883 391.027,494	4.136	2	575.837,883 391.027,494	3	575.810,167 391.053,95	38.316	3	575.810,167 391.053,95	4	575.808,932 391.055,128	1.707
4	575.808,932 391.055,128	5	575.806,592 391.057,476	3.315	5	575.806,592 391.057,476	6	575.803,023 391.061,056	5.055	6	575.803,023 391.061,056	7	575.799,463 391.064,627	5.042
7	575.799,463 391.064,627	8	575.795,913 391.068,188	5.028	8	575.795,913 391.068,188	9	575.788,746 391.075,377	10.151	9	575.788,746 391.075,377	10	575.762,054 391.102,151	37.806
10	575.762,054 391.102,151	11	575.761,325 391.102,882	1.032	11	575.761,325 391.102,882	12	575.743,232 391.120,719	25.407	12	575.743,232 391.120,719	13	575.720,709 391.142,922	31.627
13	575.720,709 391.142,922	14	575.720,253 391.143,371	0.64	14	575.720,253 391.143,371	15	575.704,264 391.158,518	22.025	15	575.704,264 391.158,518	16	575.690,547 391.171,621	18.97
16	575.690,547 391.171,621	17	575.682,916 391.178,877	10.53	17	575.682,916 391.178,877	18	575.682,436 391.179,334	0.663	18	575.682,436 391.179,334	19	575.674,638 391.186,955	10.904

Punct început	X / Y	Punct sfârșit	X / Y	Lungime segment	Punct început	X / Y	Punct sfârșit	X / Y	Lungime segment	Punct început	X / Y	Punct sfârșit	X / Y	Lungime segment
19	575.674,638 391.186,955	20	575.666,504 391.194,905	11.374	20	575.666,504 391.194,905	21	575.649,964 391.211,071	23.128	21	575.649,964 391.211,071	22	575.641,622 391.219,225	11.665
22	575.641,622 391.219,225	23	575.640,9 391.219,93	1.009	23	575.640,9 391.219,93	24	575.633,782 391.226,869	9.941	24	575.633,782 391.226,869	25	575.624,575 391.235,845	12.858
25	575.624,575 391.235,845	26	575.620,814 391.239,512	5.253	26	575.620,814 391.239,512	27	575.616,946 391.243,283	5.402	27	575.616,946 391.243,283	28	575.602,735 391.257,137	19.847
28	575.602,735 391.257,137	29	575.599,633 391.260,162	4.333	29	575.599,633 391.260,162	30	575.595,829 391.263,87	5.312	30	575.595,829 391.263,87	31	575.587,12 391.272,36	12.163
31	575.587,12 391.272,36	32	575.581,206 391.277,888	8.095	32	575.581,206 391.277,888	33	575.577,627 391.275,857	4.115	33	575.577,627 391.275,857	34	575.580,805 391.272,931	4.32
34	575.580,805 391.272,931	35	575.613,835 391.240,73	46.129	35	575.613,835 391.240,73	36	575.617,237 391.237,413	4.751	36	575.617,237 391.237,413	37	575.621,043 391.233,702	5.316
37	575.621,043 391.233,702	38	575.629,351 391.225,603	11.602	38	575.629,351 391.225,603	39	575.638,178 391.216,997	12.328	39	575.638,178 391.216,997	40	575.647,014 391.208,361	12.355
40	575.647,014 391.208,361	41	575.664,977 391.190,805	25.117	41	575.664,977 391.190,805	42	575.672,764 391.183,194	10.889	42	575.672,764 391.183,194	43	575.679,659 391.176,455	9.641
43	575.679,659 391.176,455	44	575.681,537 391.174,669	2.592	44	575.681,537 391.174,669	45	575.689,711 391.166,895	11.28	45	575.689,711 391.166,895	46	575.717,47 391.140,497	38.307
46	575.717,47 391.140,497	47	575.724,001 391.134,059	9.171	47	575.724,001 391.134,059	48	575.741,943 391.116,372	25.194	48	575.741,943 391.116,372	49	575.758,505 391.100,046	23.256
49	575.758,505 391.100,046	50	575.759,709 391.098,838	1.706	50	575.759,709 391.098,838	51	575.786,158 391.072,307	37.463	51	575.786,158 391.072,307	52	575.792,857 391.065,588	9.488
52	575.792,857 391.065,588	53	575.797,087 391.061,345	5.991	53	575.797,087 391.061,345	54	575.800,375 391.058,046	4.658	54	575.800,375 391.058,046	55	575.804,133 391.054,277	5.322
55	575.804,133 391.054,277	56	575.806,135 391.052,269	2.836	56	575.806,135 391.052,269	57	575.807,661 391.050,813	2.109	57	575.807,661 391.050,813	1	575.835,883 391.023,874	39.015

** Lungimile segmentelor sunt determinate în planul de proiecție Stereo 70 și sunt rotunjite la 1 milimetru.

*** Distanța dintre puncte este formată din segmente cumulate ce sunt mai mici decât valoarea 1 milimetru.

**DATE DESPRE IMOBILUL NR. 3170**

Oficiul de Cadastru și Publicitate Imobiliară PRAHOVA
Biroul de Cadastru și Publicitate Imobiliară Ploiești

A. Partea I. Descrierea imobilului

TEREN Extravilan

Adresa: Jud. Prahova

Nr. Crt	Nr cadastral Nr. topografic	Suprafața* (mp)	Observații / Referințe
A1		421	Sector cadastral:21 Teren neimpregmuit;

B. Partea II. Proprietari și acte

Inscrieri privitoare la dreptul de proprietate și alte drepturi reale		Referințe
/		
Act Normativ nr. 7, din 13/03/1996 emis de PARLAMENTUL ROMANIEI;		
B1	Inscrierea posesiei, drept de PROPRIETATE, dobandit prin Lege, cota actuala 1/1, cota initiala 1/1 1) NEIDENTIFICAT NEIDENTIFICAT	A1
Act Normativ nr. 7, din 13/03/1996 emis de PARLAMENTUL ROMANIEI (art.13 alin.14);		
B2	Se noteaza mentiunea de proprietar neidentificat, rezerva comisiei locale de fond funciar.	A1

C. Partea III. SARCINI .

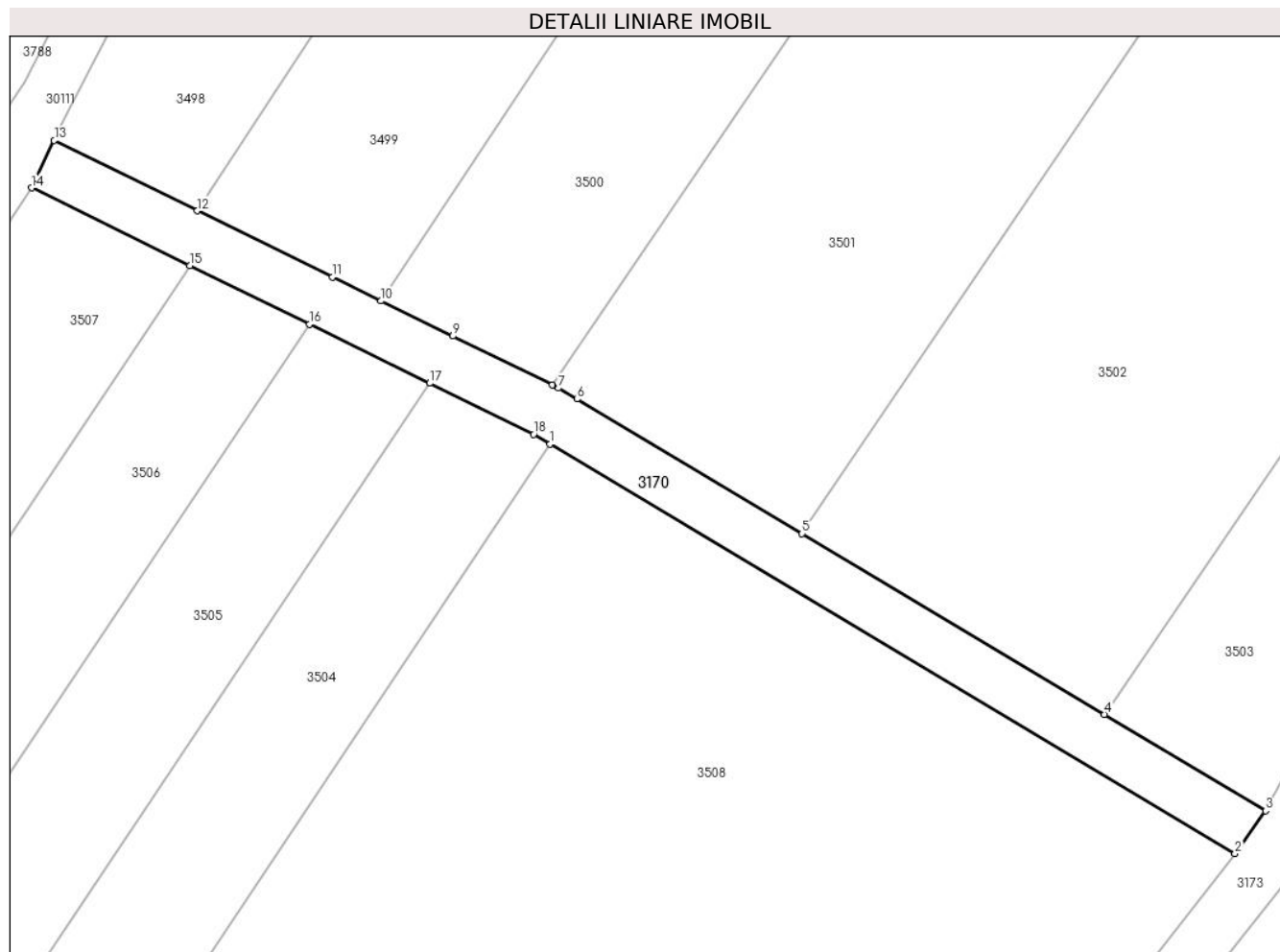
Inscrieri privind dezmembramintele dreptului de proprietate, drepturi reale de garanție și sarcini	Referințe
NU SUNT	

Anexa Nr. 1 La Partea I

Teren

Nr cadastral	Suprafața (mp)*	Observații / Referințe
	421	

* Suprafața este determinată în planul de proiecție Stereo 70.



Date referitoare la teren

Crt	Categorie folosință	Intra vilan	Suprafața (mp)	Tarla	Parcelă	Nr. topo	Observații / Referințe
1	drum	NU	421	2	293	-	

Lungime Segmente

1) Valorile lungimilor segmentelor sunt obținute din proiecție în plan.

Punct început	X / Y	Punct sfârșit	X / Y	Lungime segment (** (m)
1	576.094,53 392.036,831	2	576.146,787 392.005,624	60.866
2	576.146,787 392.005,624	3	576.149,131 392.008,884	4.015
3	576.149,131 392.008,884	4	576.136,83 392.016,229	14.327
4	576.136,83 392.016,229	5	576.113,758 392.030,008	26.873
5	576.113,758 392.030,008	6	576.096,581 392.040,265	20.006

Punct început	X / Y	Punct sfârșit	X / Y	Lungime segment (** (m)
6	576.096,581 392.040,265	7	576.095,186 392.041,098	1.625
7	576.095,186 392.041,098	8	576.094,697 392.041,338	0.545
8	576.094,697 392.041,338	9	576.087,104 392.045,061	8.457
9	576.087,104 392.045,061	10	576.081,637 392.047,741	6.089
10	576.081,637 392.047,741	11	576.077,919 392.049,564	4.141
11	576.077,919 392.049,564	12	576.067,623 392.054,612	11.467
12	576.067,623 392.054,612	13	576.056,7 392.059,968	12.165
13	576.056,7 392.059,968	14	576.054,976 392.056,358	4.001
14	576.054,976 392.056,358	15	576.067,038 392.050,444	13.434
15	576.067,038 392.050,444	16	576.076,158 392.045,973	10.157
16	576.076,158 392.045,973	17	576.085,343 392.041,47	10.229
17	576.085,343 392.041,47	18	576.093,277 392.037,58	8.836
18	576.093,277 392.037,58	1	576.094,53 392.036,831	1.46

** Lungimile segmentelor sunt determinate în planul de proiecție Stereo 70 și sunt rotunjite la 1 milimetru.

*** Distanța dintre puncte este formată din segmente cumulate ce sunt mai mici decât valoarea 1 milimetru.

**DATE DESPRE IMOBILUL NR. 3171**

Oficiul de Cadastru și Publicitate Imobiliară PRAHOVA
Biroul de Cadastru și Publicitate Imobiliară Ploiești

A. Partea I. Descrierea imobilului

TEREN Extravilan

Adresa: Jud. Prahova

Nr. Crt	Nr cadastral Nr. topografic	Suprafața* (mp)	Observații / Referințe
A1		517	Sector cadastral:21 Teren neimprejmuț;

B. Partea II. Proprietari și acte

Inscrieri privitoare la dreptul de proprietate și alte drepturi reale		Referințe
/		
Act Normativ nr. 7, din 13/03/1996 emis de PARLAMENTUL ROMANIEI;		
B1	Inscrierea posesiei, drept de PROPRIETATE, dobandit prin Lege, cota actuala 1/1, cota initiala 1/1 1) NEIDENTIFICAT NEIDENTIFICAT	A1
Act Normativ nr. 7, din 13/03/1996 emis de PARLAMENTUL ROMANIEI (art.13 alin.14);		
B2	Se noteaza mentiunea de proprietar neidentificat, rezerva comisiei locale de fond funciar.	A1

C. Partea III. SARCINI .

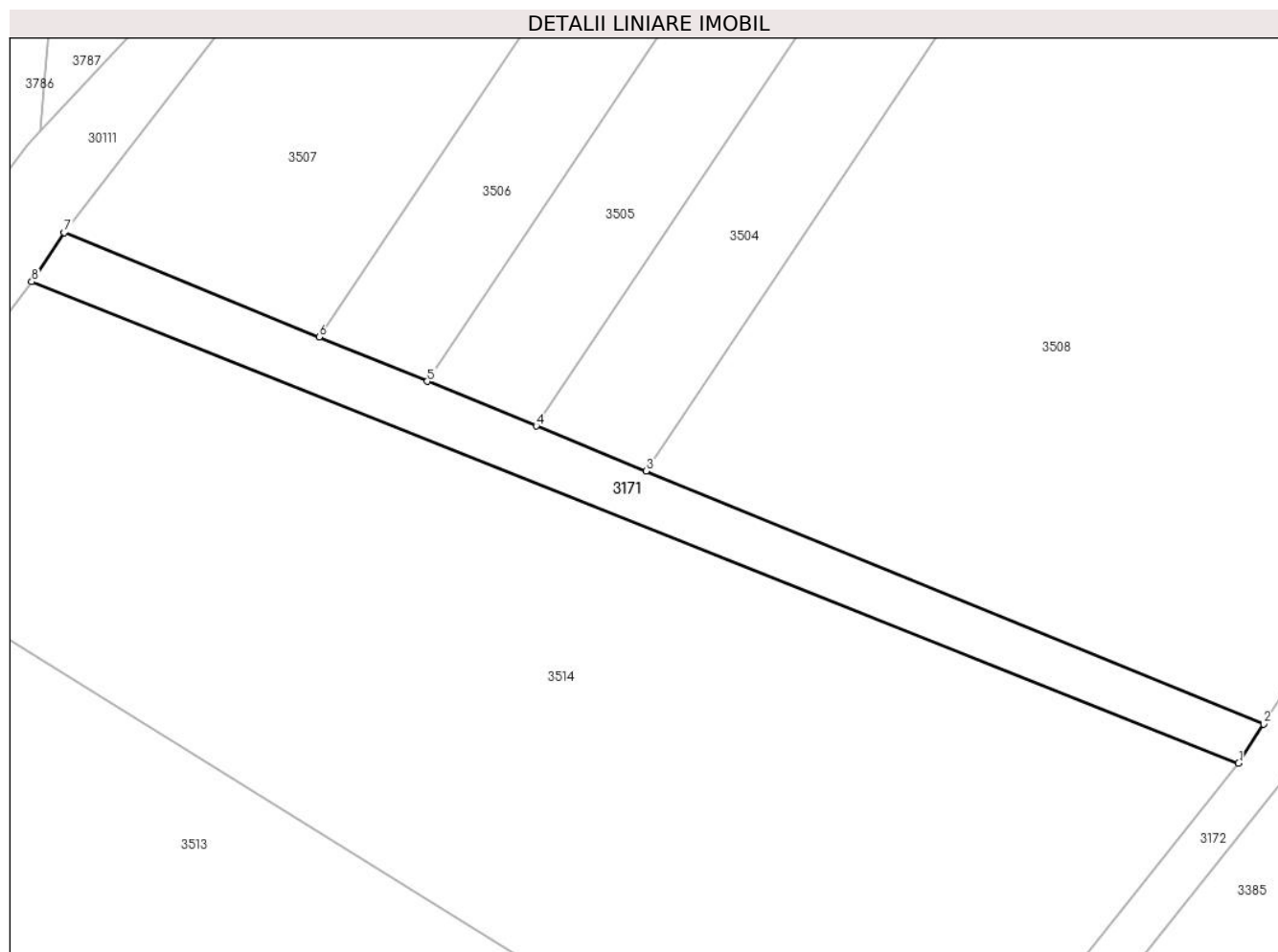
Inscrieri privind dezmembramintele dreptului de proprietate, drepturi reale de garanție și sarcini	Referințe
NU SUNT	

Anexa Nr. 1 La Partea I

Teren

Nr cadastral	Suprafața (mp)*	Observații / Referințe
	517	

* Suprafața este determinată în planul de proiecție Stereo 70.



Date referitoare la teren

Crt	Categorie folosință	Intravilan	Suprafața (mp)	Tarla	Parcelă	Nr. topo	Observații / Referințe
1	drum	NU	517	2	291	-	

Lungime Segmente

1) Valorile lungimilor segmentelor sunt obținute din proiecție în plan.

Punct început	X / Y	Punct sfârșit	X / Y	Lungime segment (** (m)
1	576.092,39 391.930,18	2	576.094,59 391.933,609	4.074
2	576.094,59 391.933,609	3	576.040,333 391.955,825	58.629
3	576.040,333 391.955,825	4	576.030,685 391.959,775	10.425
4	576.030,685 391.959,775	5	576.021,111 391.963,695	10.345
5	576.021,111 391.963,695	6	576.011,603 391.967,588	10.274

Punct început	X / Y	Punct sfârșit	X / Y	Lungime segment (** (m)
6	576.011,603 391.967,588	7	575.989,232 391.976,748	24.174
7	575.989,232 391.976,748	8	575.986,35 391.972,44	5.183
8	575.986,35 391.972,44	1	576.092,39 391.930,18	114.151

** Lungimile segmentelor sunt determinate în planul de proiecție Stereo 70 și sunt rotunjite la 1 milimetru.

*** Distanța dintre puncte este formată din segmente cumulate ce sunt mai mici decât valoarea 1 milimetru.

**DATE DESPRE IMOBILUL NR. 3172**

Oficiul de Cadastru și Publicitate Imobiliară PRAHOVA
Biroul de Cadastru și Publicitate Imobiliară Ploiești

A. Partea I. Descrierea imobilului

TEREN Extravilan

Adresa: Jud. Prahova

Nr. Crt	Nr cadastral Nr. topografic	Suprafața* (mp)	Observații / Referințe
A1		2.140	Sector cadastral:21 Teren neimprejmuit;

B. Partea II. Proprietari și acte

Inscrieri privitoare la dreptul de proprietate și alte drepturi reale		Referințe
/		
Act Normativ nr. 7, din 13/03/1996 emis de PARLAMENTUL ROMANIEI;		
B1	Inscrierea posesiei, drept de PROPRIETATE, dobandit prin Lege, cota actuala 1/1, cota initiala 1/1 1) NEIDENTIFICAT NEIDENTIFICAT	A1
Act Normativ nr. 7, din 13/03/1996 emis de PARLAMENTUL ROMANIEI (art.13 alin.14);		
B2	Se noteaza mentiunea de proprietar neidentificat, rezerva comisiei locale de fond funciar.	A1

C. Partea III. SARCINI .

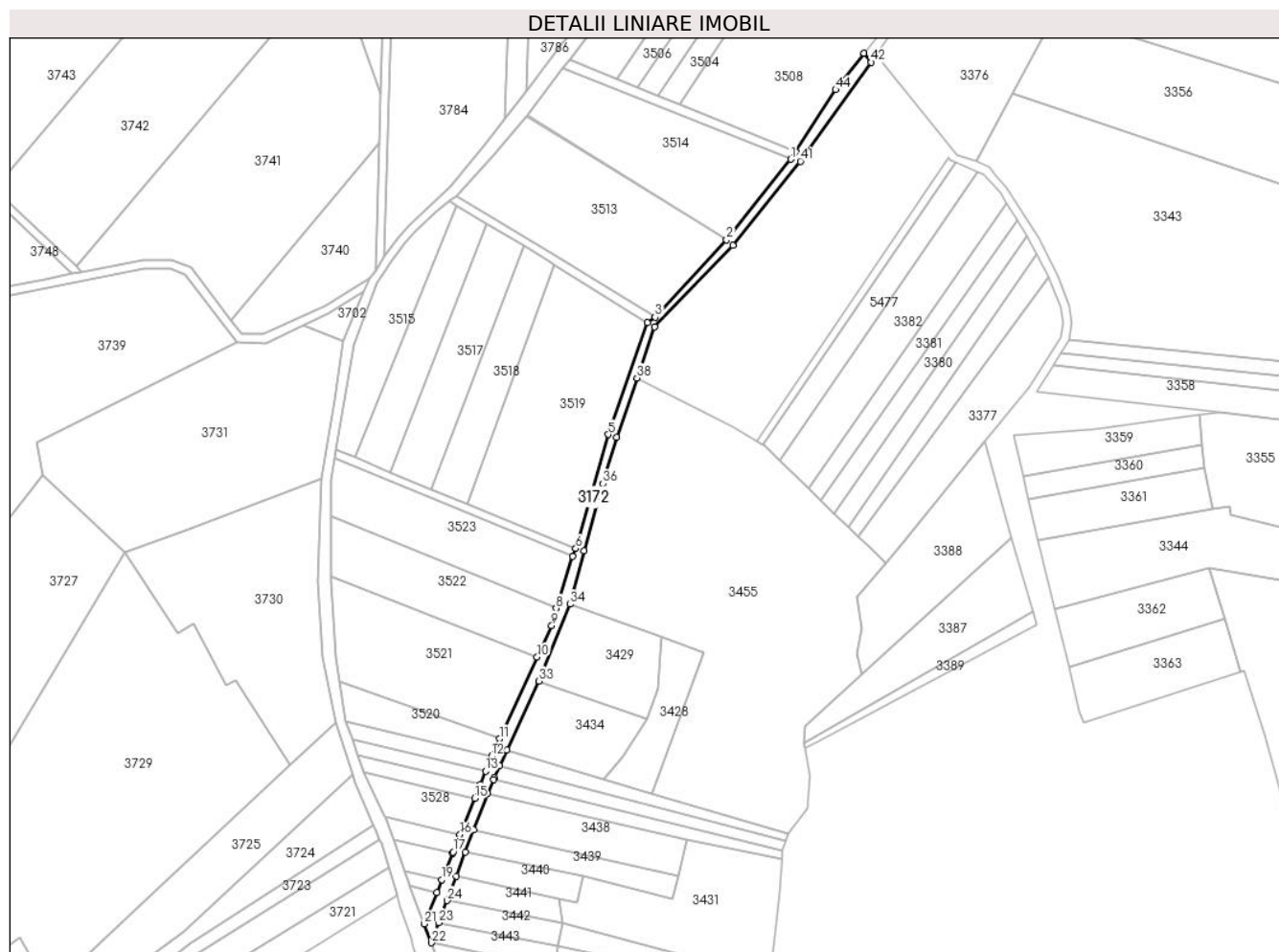
Inscrieri privind dezmembramintele dreptului de proprietate, drepturi reale de garanție și sarcini	Referințe
NU SUNT	

Anexa Nr. 1 La Partea I

Teren

Nr cadastral	Suprafața (mp)*	Observații / Referințe
	2.140	

* Suprafața este determinată în planul de proiecție Stereo 70.



Date referitoare la teren

Crt	Categorie folosință	Intravilan	Suprafața (mp)	Tarla	Parcelă	Nr. topo	Observații / Referințe
1	drum	NU	2.140	-	297	-	

Lungime Segmente

1) Valorile lungimilor segmentelor sunt obținute din proiecție în plan.

Punct început	X / Y	Punct sfârșit	X / Y	Lungime segment	Punct început	X / Y	Punct sfârșit	X / Y	Lungime segment	Punct început	X / Y	Punct sfârșit	X / Y	Lungime segment
1	576.092,39 391.930,18	2	576.062,45 391.892,66	48.002	2	576.062,45 391.892,66	3	576.029,184 391.856,746	48.953	3	576.029,184 391.856,746	4	576.025,6 391.854,26	4.362
4	576.025,6 391.854,26	5	576.007,362 391.802,111	55.246	5	576.007,362 391.802,111	6	575.992,225 391.749,042	55.186	6	575.992,225 391.749,042	7	575.990,701 391.745,343	4.001
7	575.990,701 391.745,343	8	575.983,1 391.721,153	25.356	8	575.983,1 391.721,153	9	575.981,03 391.713,176	8.241	9	575.981,03 391.713,176	10	575.974,232 391.698,459	16.211
10	575.974,232 391.698,459	11	575.956,698 391.660,5	41.813	11	575.956,698 391.660,5	12	575.952,994 391.652,48	8.834	12	575.952,994 391.652,48	13	575.950,178 391.645,465	7.559
13	575.950,178 391.645,465	14	575.947,716 391.639,33	6.611	14	575.947,716 391.639,33	15	575.945,12 391.632,862	6.97	15	575.945,12 391.632,862	16	575.938,334 391.615,954	18.219
16	575.938,334 391.615,954	17	575.935,095 391.607,884	8.696	17	575.935,095 391.607,884	18	575.934,807 391.607,171	0.769	18	575.934,807 391.607,171	19	575.929,899 391.594,972	13.149

Punct început	X / Y	Punct sfârșit	X / Y	Lungime segment	Punct început	X / Y	Punct sfârșit	X / Y	Lungime segment	Punct început	X / Y	Punct sfârșit	X / Y	Lungime segment
19	575.929,899 391.594,972	20	575.927,462 391.588,915	6.529	20	575.927,462 391.588,915	21	575.921,602 391.574,351	15.699	21	575.921,602 391.574,351	22	575.924,963 391.565,561	9.411
22	575.924,963 391.565,561	23	575.928,469 391.574,926	10.0	23	575.928,469 391.574,926	24	575.932,326 391.585,228	11.0	24	575.932,326 391.585,228	25	575.936,604 391.596,654	12.201
25	575.936,604 391.596,654	26	575.940,811 391.607,892	12.0	26	575.940,811 391.607,892	27	575.944,707 391.618,17	10.992	27	575.944,707 391.618,17	28	575.951,195 391.635,023	18.059
28	575.951,195 391.635,023	29	575.953,856 391.641,588	7.084	29	575.953,856 391.641,588	30	575.954,208 391.642,456	0.937	30	575.954,208 391.642,456	31	575.956,735 391.647,867	5.972
31	575.956,735 391.647,867	32	575.960,223 391.655,336	8.243	32	575.960,223 391.655,336	33	575.975,158 391.687,321	35.3	33	575.975,158 391.687,321	34	575.989,583 391.723,124	38.6
34	575.989,583 391.723,124	35	575.996,071 391.747,944	25.654	35	575.996,071 391.747,944	36	576.004,911 391.779,263	32.543	36	576.004,911 391.779,263	37	576.011,176 391.800,901	22.527
37	576.011,176 391.800,901	38	576.020,809 391.828,444	29.179	38	576.020,809 391.828,444	39	576.029,083 391.852,104	25.065	39	576.029,083 391.852,104	40	576.065,485 391.890,05	52.583
40	576.065,485 391.890,05	41	576.096,786 391.929,276	50.184	41	576.096,786 391.929,276	42	576.129,825 391.975,298	56.653	42	576.129,825 391.975,298	43	576.126,427 391.979,522	5.421
43	576.126,427 391.979,522	44	576.113,22 391.962,59	21.474	44	576.113,22 391.962,59	45	576.094,59 391.933,609	34.453	45	576.094,59 391.933,609	1	576.092,39 391.930,18	4.074

** Lungimile segmentelor sunt determinate în planul de proiecție Stereo 70 și sunt rotunjite la 1 milimetru.

*** Distanța dintre puncte este formată din segmente cumulate ce sunt mai mici decât valoarea 1 milimetru.

**DATE DESPRE IMOBILUL NR. 3173**

Oficiul de Cadastru și Publicitate Imobiliară PRAHOVA
Biroul de Cadastru și Publicitate Imobiliară Ploiești

A. Partea I. Descrierea imobilului

TEREN Necunoscut

Adresa: Loc. Paulesti, Jud. Prahova

Nr. Crt	Nr cadastral Nr. topografic	Suprafața* (mp)	Observații / Referințe
A1	32401	Din acte: 11.670 Masurata: 11.669	Sector cadastral:21 Teren neimprejmuit; Fac parte integrantă din drum: ampriza și zonele de siguranță, suprastructura și infrastructura drumului, podurile, podețele, șanțurile, rigolele, viaductele, pasajele denivelate, zonele de sub pasajele rutiere, tunelurile și alte lucrări de artă, construcțiile de apărare, protecție și consolidare, trotuarele,etc

B. Partea II. Proprietari și acte

Inscrieri privitoare la dreptul de proprietate și alte drepturi reale	Referințe
162248 / 26/10/2023	
Act Administrativ nr. 18484, din 23/10/2023 emis de PRIMARIA COMUNEI PAULESTI (inscris sub semnatura privata nr 13 din 20.10.2023, emis de PFA CAPITAN VIOREL;ordonanta nr ANEXA NR.9 din 26.10.2023, emis de Capitan Viorel;act normativ nr 1359 din 27.12.2001, emis de GUVERNUL ROMANIEI);	
B1	A1
Intabulare, drept de PROPRIETATE domeniul public, dobandit prin Lege, cota actuala 1/1, cota initiala 1/1 1) COMUNA PAULESTI, CIF:2843981	

C. Partea III. SARCINI .

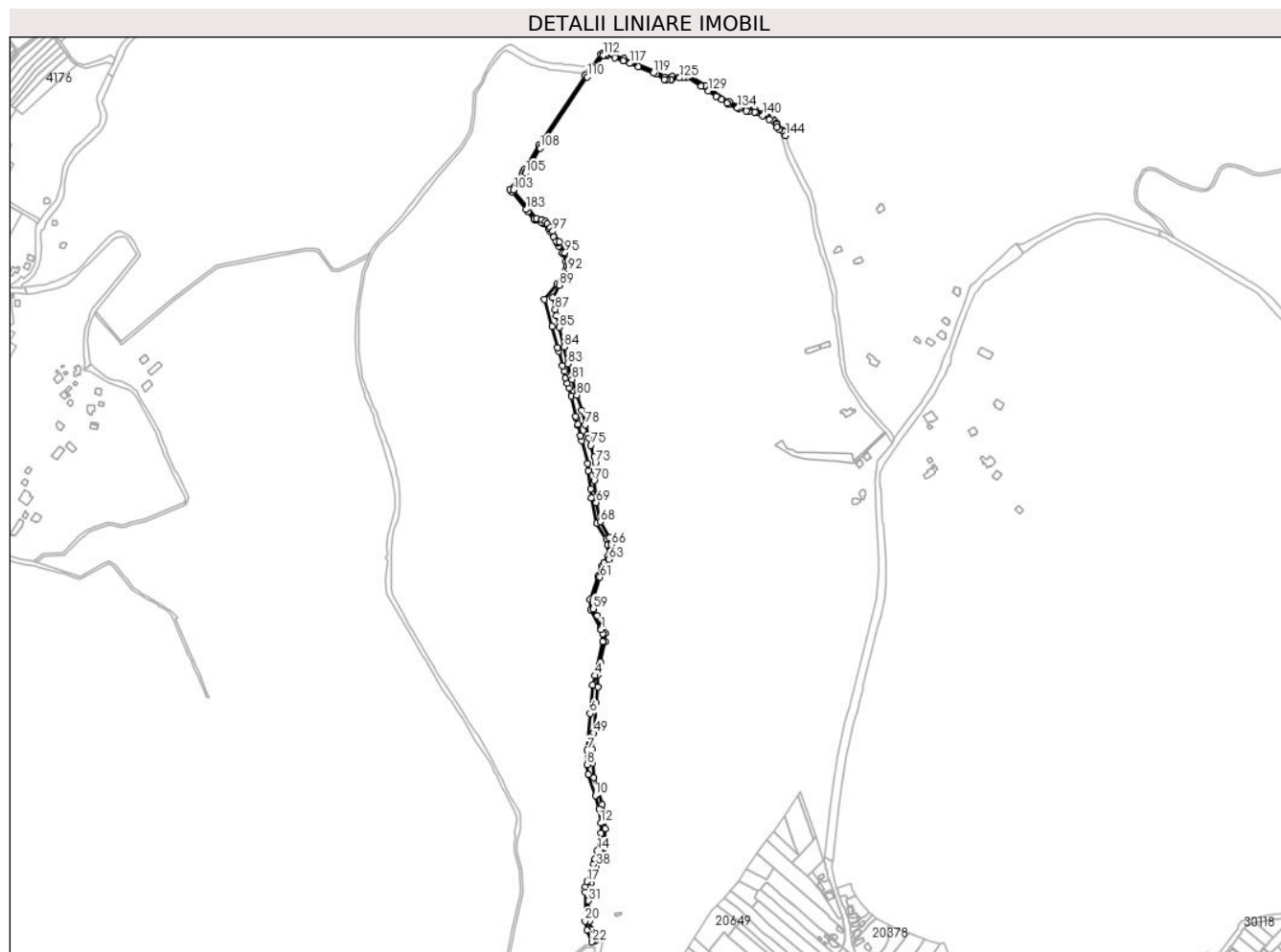
Inscrieri privind dezmembramintele dreptului de proprietate, drepturi reale de garanție și sarcini	Referințe
NU SUNT	

Anexa Nr. 1 La Partea I

Teren

Nr cadastral	Suprafața (mp)*	Observații / Referințe
32401	Din acte: 11.670 Masurata: 11.669	Fac parte integrantă din drum: ampriza și zonele de siguranță, suprastructura și infrastructura drumului, podurile, podețele, șanțurile, rigolele, viaductele, pasajele denivelate, zonele de sub pasajele rutiere, tunelurile și alte lucrări de artă, construcțiile de apărare, protecție și consolidare, trotuarele, etc

* Suprafața este determinată în planul de proiecție Stereo 70.



Date referitoare la teren

Crt	Categorie folosință	Intravilan	Suprafața (mp)	Tarla	Parcelă	Nr. topo	Observații / Referințe
1	drum	DA	870	2	344; 297; 387	-	
2	drum	NU	9.983	2	387; 297; 344	-	
3	drum	DA	816	2	344	-	

Lungime Segmente

1) Valorile lungimilor segmentelor sunt obținute din proiecție în plan.

Punct început	X / Y	Punct sfârșit	X / Y	Lungime segment	Punct început	X / Y	Punct sfârșit	X / Y	Lungime segment	Punct început	X / Y	Punct sfârșit	X / Y	Lungime segment
1	576.276,11 391.257,84	2	576.279,22 391.250,781	7.714	2	576.279,22 391.250,781	3	576.278,923 391.238,168	12.616	3	576.278,923 391.238,168	4	576.266,087 391.182,603	57.028
4	576.266,087 391.182,603	5	576.262,441 391.166,938	16.084	5	576.262,441 391.166,938	6	576.257,777 391.120,387	46.784	6	576.257,777 391.120,387	7	576.253,411 391.060,119	60.426
7	576.253,411 391.060,119	8	576.253,486 391.036,223	23.896	8	576.253,486 391.036,223	9	576.255,309 391.020,069	16.257	9	576.255,309 391.020,069	10	576.266,616 390.985,944	35.949

Punct început	X / Y	Punct sfârșit	X / Y	Lungime segment	Punct început	X / Y	Punct sfârșit	X / Y	Lungime segment	Punct început	X / Y	Punct sfârșit	X / Y	Lungime segment
10	576.266,616 390.985,944	11	576.272,46 390.964,145	22.56 9	11	576.272,46 390.964,145	12	576.275,685 390.940,581	23.78 4	12	576.275,685 390.940,581	13	576.275,5 390.924,08	16.50 2
13	576.275,5 390.924,08	14	576.270,172 390.895,317	29.25 2	14	576.270,172 390.895,317	15	576.266,469 390.882,143	13.68 5	15	576.266,469 390.882,143	16	576.264,033 390.873,479	9.0
16	576.264,033 390.873,479	17	576.252,886 390.844,61	30.94 6	17	576.252,886 390.844,61	18	576.250,341 390.835,744	9.224	18	576.250,341 390.835,744	19	576.249,658 390.827,087	8.684
19	576.249,658 390.827,087	20	576.249,658 390.779,795	47.29 2	20	576.249,658 390.779,795	21	576.252,696 390.765,001	15.10 3	21	576.252,696 390.765,001	22	576.261,52 390.745,912	21.03
22	576.261,52 390.745,912	23	576.265,59 390.748,527	4.838	23	576.265,59 390.748,527	24	576.262,098 390.756,157	8.391	24	576.262,098 390.756,157	25	576.261,378 390.757,997	1.976
25	576.261,378 390.757,997	26	576.260,147 390.762,37	4.543	26	576.260,147 390.762,37	27	576.259,646 390.764,414	2.105	27	576.259,646 390.764,414	28	576.258,922 390.766,701	2.399
28	576.258,922 390.766,701	29	576.256,923 390.779,673	13.12 5	29	576.256,923 390.779,673	30	576.255,947 390.792,205	12.57	30	576.255,947 390.792,205	31	576.255,473 390.812,949	20.74 9
31	576.255,473 390.812,949	32	576.255,088 390.823,968	11.02 6	32	576.255,088 390.823,968	33	576.255,302 390.830,532	6.567	33	576.255,302 390.830,532	34	576.256,279 390.834,326	3.918
34	576.256,279 390.834,326	35	576.258,577 390.841,953	7.966	35	576.258,577 390.841,953	36	576.264,164 390.857,509	16.52 9	36	576.264,164 390.857,509	37	576.265,44 390.861,399	4.094
37	576.265,44 390.861,399	38	576.268,27 390.870,048	9.1	38	576.268,27 390.870,048	39	576.274,758 390.880,703	12.47 5	39	576.274,758 390.880,703	40	576.275,082 390.881,55	0.907
40	576.275,082 390.881,55	41	576.282,268 390.900,315	20.09 4	41	576.282,268 390.900,315	42	576.281,485 390.914,729	14.43 5	42	576.281,485 390.914,729	43	576.282,326 390.931,224	16.51 6
43	576.282,326 390.931,224	44	576.281,375 390.949,095	17.89 6	44	576.281,375 390.949,095	45	576.277,427 390.970,41	21.67 8	45	576.277,427 390.970,41	46	576.264,492 391.015,787	47.18 5
46	576.264,492 391.015,787	47	576.261,72 391.038,558	22.93 9	47	576.261,72 391.038,558	48	576.261,027 391.061,409	22.86 2	48	576.261,027 391.061,409	49	576.263,766 391.088,193	26.92 4
49	576.263,766 391.088,193	50	576.268,391 391.138,326	50.34 6	50	576.268,391 391.138,326	51	576.270,822 391.163,949	25.73 8	51	576.270,822 391.163,949	52	576.271,31 391.184,04	20.09 7
52	576.271,31 391.184,04	53	576.272,87 391.199,18	15.22	53	576.272,87 391.199,18	54	576.275,03 391.204,29	5.548	54	576.275,03 391.204,29	55	576.282,91 391.237,66	34.28 8
55	576.282,91 391.237,66	56	576.283,24 391.251,42	13.76 4	56	576.283,24 391.251,42	57	576.279,24 391.262,76	12.02 5	57	576.279,24 391.262,76	58	576.269,641 391.280,189	19.89 8
58	576.269,641 391.280,189	59	576.263,24 391.291,81	13.26 7	59	576.263,24 391.291,81	60	576.262,81 391.306,36	14.55 6	60	576.262,81 391.306,36	61	576.274,29 391.343,42	38.79 7
61	576.274,29 391.343,42	62	576.279,67 391.359,42	16.88	62	576.279,67 391.359,42	63	576.288,626 391.373,034	16.29 6	63	576.288,626 391.373,034	64	576.288,63 391.373,04	0.007
64	576.288,63 391.373,04	65	576.292,655 391.379,432	7.554	65	576.292,655 391.379,432	66	576.292,954 391.396,942	17.51 3	66	576.292,954 391.396,942	67	576.290,063 391.408,54	11.95 3
67	576.290,063 391.408,54	68	576.274,778 391.434,604	30.21 5	68	576.274,778 391.434,604	69	576.267,89 391.466,068	32.20 9	69	576.267,89 391.466,068	70	576.264,681 391.501,789	35.86 5
70	576.264,681 391.501,789	71	576.265,904 391.518,079	16.33 6	71	576.265,904 391.518,079	72	576.265,905 391.518,087	0.008	72	576.265,905 391.518,087	73	576.266,673 391.531,414	13.34 9
73	576.266,673 391.531,414	74	576.264,519 391.540,407	9.247	74	576.264,519 391.540,407	75	576.259,226 391.559,693	19.99 9	75	576.259,226 391.559,693	76	576.255,692 391.571,245	12.08
76	576.255,692 391.571,245	77	576.253,937 391.576,982	5.999	77	576.253,937 391.576,982	78	576.249,842 391.593,482	17.00 1	78	576.249,842 391.593,482	79	576.244,113 391.616,788	24.0
79	576.244,113 391.616,788	80	576.236,346 391.641,954	26.33 7	80	576.236,346 391.641,954	81	576.228,509 391.667,793	27.00 1	81	576.228,509 391.667,793	82	576.226,779 391.673,513	5.976
82	576.226,779 391.673,513	83	576.221,79 391.693,667	20.76 2	83	576.221,79 391.693,667	84	576.215,102 391.720,957	28.09 8	84	576.215,102 391.720,957	85	576.207,238 391.753,151	33.14 1
85	576.207,238 391.753,151	86	576.203,081 391.771,998	19.3	86	576.203,081 391.771,998	87	576.200,777 391.782,447	10.7	87	576.200,777 391.782,447	88	576.196,286 391.801,936	20.0
88	576.196,286 391.801,936	89	576.207,129 391.822,22	23.0	89	576.207,129 391.822,22	90	576.214,605 391.834,321	14.22 4	90	576.214,605 391.834,321	91	576.218,325 391.840,25	6.999
91	576.218,325 391.840,25	92	576.222,045 391.846,18	7.0	92	576.222,045 391.846,18	93	576.223,033 391.853,964	7.846	93	576.223,033 391.853,964	94	576.221,903 391.862,159	8.273
94	576.221,903 391.862,159	95	576.216,855 391.875,529	14.29 1	95	576.216,855 391.875,529	96	576.207,748 391.893,207	19.88 6	96	576.207,748 391.893,207	97	576.196,974 391.910,764	20.59 9
97	576.196,974 391.910,764	98	576.193,021 391.917,035	7.413	98	576.193,021 391.917,035	99	576.187,991 391.922,744	7.609	99	576.187,991 391.922,744	100	576.184,761 391.926,415	4.89
100	576.184,761 391.926,415	101	576.178,884 391.929,426	6.603	101	576.178,884 391.929,426	102	576.169,752 391.932,207	9.546	102	576.169,752 391.932,207	103	576.132,276 391.978,668	59.69 1
103	576.132,276 391.978,668	104	576.140,678 391.990,936	14.86 9	104	576.140,678 391.990,936	105	576.152,414 392.005,724	18.87 9	105	576.152,414 392.005,724	106	576.154,604 392.010,67	5.409
106	576.154,604 392.010,67	107	576.163,804 392.026,239	18.08 4	107	576.163,804 392.026,239	108	576.176,246 392.047,009	24.21 1	108	576.176,246 392.047,009	109	576.178,403 392.050,791	4.354

Punct început	X / Y	Punct sfârșit	X / Y	Lungime segment	Punct început	X / Y	Punct sfârșit	X / Y	Lungime segment	Punct început	X / Y	Punct sfârșit	X / Y	Lungime segment
109	576.178,403 392.050,791	110	576.253,451 392.163,542	135.444	110	576.253,451 392.163,542	111	576.261,718 392.174,791	13.96	111	576.261,718 392.174,791	112	576.279,655 392.199,199	30.29
112	576.279,655 392.199,199	113	576.283,832 392.199,985	4.25	113	576.283,832 392.199,985	114	576.285,89 392.199,295	2.171	114	576.285,89 392.199,295	115	576.298,176 392.195,174	12.959
115	576.298,176 392.195,174	116	576.312,278 392.190,411	14.885	116	576.312,278 392.190,411	117	576.323,396 392.185,797	12.037	117	576.323,396 392.185,797	118	576.337,26 392.180,308	14.911
118	576.337,26 392.180,308	119	576.362,048 392.170,173	26.78	119	576.362,048 392.170,173	120	576.366,593 392.168,315	4.91	120	576.366,593 392.168,315	121	576.379,39 392.159,225	15.697
121	576.379,39 392.159,225	122	576.383,342 392.159,277	3.952	122	576.383,342 392.159,277	123	576.391,109 392.159,379	7.768	123	576.391,109 392.159,379	124	576.392,054 392.159,575	0.965
124	576.392,054 392.159,575	125	576.404,524 392.162,152	12.733	125	576.404,524 392.162,152	126	576.411,439 392.163,399	7.027	126	576.411,439 392.163,399	127	576.417,434 392.163,14	6.001
127	576.417,434 392.163,14	128	576.439,74 392.148,527	26.666	128	576.439,74 392.148,527	129	576.451,799 392.140,627	14.416	129	576.451,799 392.140,627	130	576.464,79 392.132,117	15.53
130	576.464,79 392.132,117	131	576.473,502 392.126,409	10.415	131	576.473,502 392.126,409	132	576.482,789 392.120,326	11.102	132	576.482,789 392.120,326	133	576.484,892 392.118,948	2.514
133	576.484,892 392.118,948	134	576.499,957 392.112,508	16.384	134	576.499,957 392.112,508	135	576.502,568 392.111,392	2.84	135	576.502,568 392.111,392	136	576.514,671 392.108,04	12.559
136	576.514,671 392.108,04	137	576.518,303 392.107,034	3.769	137	576.518,303 392.107,034	138	576.528,094 392.106,203	9.826	138	576.528,094 392.106,203	139	576.531,439 392.104,671	3.679
139	576.531,439 392.104,671	140	576.541,144 392.100,227	10.674	140	576.541,144 392.100,227	141	576.552,26 392.093,643	12.92	141	576.552,26 392.093,643	142	576.564,655 392.081,076	17.651
142	576.564,655 392.081,076	143	576.568,788 392.076,795	5.951	143	576.568,788 392.076,795	144	576.578,671 392.067,583	13.511	144	576.578,671 392.067,583	145	576.576,95 392.073,663	6.319
145	576.576,95 392.073,663	146	576.575,99 392.074,826	1.508	146	576.575,99 392.074,826	147	576.574,523 392.076,606	2.307	147	576.574,523 392.076,606	148	576.565,17 392.086,384	13.531
148	576.565,17 392.086,384	149	576.563,446 392.088,109	2.439	149	576.563,446 392.088,109	150	576.560,491 392.091,066	4.18	150	576.560,491 392.091,066	151	576.555,688 392.095,872	6.795
151	576.555,688 392.095,872	152	576.554,733 392.096,827	1.351	152	576.554,733 392.096,827	153	576.551,997 392.098,448	3.18	153	576.551,997 392.098,448	154	576.544,477 392.102,904	8.741
154	576.544,477 392.102,904	155	576.543,01 392.103,772	1.705	155	576.543,01 392.103,772	156	576.529,127 392.110,13	15.27	156	576.529,127 392.110,13	157	576.526,34 392.110,467	2.807
157	576.526,34 392.110,467	158	576.518,673 392.111,394	7.723	158	576.518,673 392.111,394	159	576.514,048 392.112,705	4.807	159	576.514,048 392.112,705	160	576.503,921 392.115,576	10.526
160	576.503,921 392.115,576	161	576.486,89 392.123,008	18.582	161	576.486,89 392.123,008	162	576.446,84 392.149,435	47.983	162	576.446,84 392.149,435	163	576.418,791 392.167,033	33.112
163	576.418,791 392.167,033	164	576.412,22 392.167,631	6.598	164	576.412,22 392.167,631	165	576.393,112 392.163,852	19.478	165	576.393,112 392.163,852	166	576.390,692 392.163,374	2.467
166	576.390,692 392.163,374	167	576.380,642 392.163,242	10.051	167	576.380,642 392.163,242	168	576.368,102 392.172,149	15.381	168	576.368,102 392.172,149	169	576.313,18 392.194,361	59.244
169	576.313,18 392.194,361	170	576.298,47 392.199,295	15.515	170	576.298,47 392.199,295	171	576.284,116 392.204,109	15.14	171	576.284,116 392.204,109	172	576.278,915 392.203,129	5.293
172	576.278,915 392.203,129	173	576.275,865 392.200,532	4.006	173	576.275,865 392.200,532	174	576.261,143 392.180,651	24.738	174	576.261,143 392.180,651	175	576.258,348 392.176,877	4.696
175	576.258,348 392.176,877	176	576.250,176 392.165,841	13.732	176	576.250,176 392.165,841	177	576.174,203 392.051,701	137.12	177	576.174,203 392.051,701	178	576.151,113 392.012,624	45.389
178	576.151,113 392.012,624	179	576.149,131 392.008,884	4.233	179	576.149,131 392.008,884	180	576.146,787 392.005,624	4.015	180	576.146,787 392.005,624	181	576.126,427 391.979,522	33.104
181	576.126,427 391.979,522	182	576.129,825 391.975,298	5.421	182	576.129,825 391.975,298	183	576.153,152 391.946,305	37.212	183	576.153,152 391.946,305	184	576.155,815 391.942,995	4.248
184	576.155,815 391.942,995	185	576.165,714 391.930,832	15.682	185	576.165,714 391.930,832	186	576.166,65 391.929,682	1.483	186	576.166,65 391.929,682	187	576.169,402 391.928,529	2.984
187	576.169,402 391.928,529	188	576.179,32 391.924,372	10.754	188	576.179,32 391.924,372	189	576.182,348 391.923,103	3.283	189	576.182,348 391.923,103	190	576.189,797 391.914,644	11.271
190	576.189,797 391.914,644	191	576.192,755 391.909,857	5.627	191	576.192,755 391.909,857	192	576.197,81 391.901,679	9.614	192	576.197,81 391.901,679	193	576.202,401 391.894,25	8.733
193	576.202,401 391.894,25	194	576.204,264 391.891,235	3.544	194	576.204,264 391.891,235	195	576.206,891 391.886,135	5.737	195	576.206,891 391.886,135	196	576.212,452 391.875,342	12.141
196	576.212,452 391.875,342	197	576.213,196 391.873,897	1.625	197	576.213,196 391.873,897	198	576.218,002 391.861,165	13.609	198	576.218,002 391.861,165	199	576.218,998 391.853,942	7.291
199	576.218,998 391.853,942	200	576.218,187 391.847,551	6.442	200	576.218,187 391.847,551	201	576.203,662 391.824,219	27.484	201	576.203,662 391.824,219	202	576.182,94 391.798,883	32.731
202	576.182,94 391.798,883	203	576.195,334 391.754,273	46.3	203	576.195,334 391.754,273	204	576.205,044 391.719,608	35.999	204	576.205,044 391.719,608	205	576.206,618 391.713,817	6.001
205	576.206,618 391.713,817	206	576.212,906 391.690,169	24.47	206	576.212,906 391.690,169	207	576.215,263 391.681,034	9.434	207	576.215,263 391.681,034	208	576.217,971 391.670,899	10.491

Punct început	X / Y	Punct sfârșit	X / Y	Lungime segment	Punct început	X / Y	Punct sfârșit	X / Y	Lungime segment	Punct început	X / Y	Punct sfârșit	X / Y	Lungime segment
208	576.217,971 391.670,899	209	576.220,623 391.661,307	9.952	209	576.220,623 391.661,307	210	576.223,304 391.653,77	8.0	210	576.223,304 391.653,77	211	576.227,275 391.640,345	14.0
211	576.227,275 391.640,345	212	576.234,791 391.607,248	33.94	212	576.234,791 391.607,248	213	576.235,57 391.603,821	3.514	213	576.235,57 391.603,821	214	576.238,007 391.594,388	9.743
214	576.238,007 391.594,388	215	576.238,572 391.592,202	2.258	215	576.238,572 391.592,202	216	576.242,312 391.575,454	17.16 1	216	576.242,312 391.575,454	217	576.244,142 391.567,666	8.0
217	576.244,142 391.567,666	218	576.253,965 391.530,351	38.58 6	218	576.253,965 391.530,351	219	576.255,525 391.518,452	12.00 1	219	576.255,525 391.518,452	220	576.259,001 391.488,654	30.0
220	576.259,001 391.488,654	221	576.260,18 391.473,23	15.46 9	221	576.260,18 391.473,23	222	576.269,12 391.432,39	41.80 7	222	576.269,12 391.432,39	223	576.284,45 391.406,25	30.30 4
223	576.284,45 391.406,25	224	576.286,99 391.396,06	10.50 2	224	576.286,99 391.396,06	225	576.287,87 391.378,28	17.80 2	225	576.287,87 391.378,28	226	576.281,01 391.367,39	12.87 1
226	576.281,01 391.367,39	227	576.276,638 391.361,674	7.196	227	576.276,638 391.361,674	228	576.270,69 391.344,76	17.92 9	228	576.270,69 391.344,76	229	576.257,79 391.306,94	39.96
229	576.257,79 391.306,94	230	576.259,05 391.290,56	16.42 8	230	576.259,05 391.290,56	231	576.275,28 391.260,55	34.11 8	231	576.275,28 391.260,55	1	576.276,11 391.257,84	2.834

** Lungimile segmentelor sunt determinate în planul de proiecție Stereo 70 și sunt rotunjite la 1 milimetru.

*** Distanța dintre puncte este formată din segmente cumulate ce sunt mai mici decât valoarea 1 milimetru.

**DATE DESPRE IMOBILUL NR. 3174**

Oficiul de Cadastru și Publicitate Imobiliară PRAHOVA
Biroul de Cadastru și Publicitate Imobiliară Ploiești

A. Partea I. Descrierea imobilului

TEREN Necunoscut

Adresa: Loc. Paulesti, Jud. Prahova

Nr. Crt	Nr cadastral Nr. topografic	Suprafața* (mp)	Observații / Referințe
A1	29752	Din acte: 208.402 Masurata: 166.606	Sector cadastral:20 Teren neimprejmuat;

B. Partea II. Proprietari și acte

Inscrieri privitoare la dreptul de proprietate și alte drepturi reale		Referințe
18857 / 25/02/2019		
Act Administrativ nr. 105844, din 16/11/2018 emis de OCPI PRAHOVA (act administrativ nr 14302 din 15.10.2018, emis de PRIMARIA PAULESTI;act administrativ nr 83 din 19.12.2012, emis de CONSILIUL LOCAL PAULESTI;act administrativ nr 1968 din 29.08.2012, emis de CONSILIUL JUDETEAN PRAHOVA;act administrativ nr 209816 din 24.05.2012, emis de COMISIA JUDETEANA PRAHOVA;act administrativ nr 121736 din 18.12.2018, emis de OCPI PRAHOVA;act administrativ nr 18 din 26.02.2013, emis de CONSILIUL LOCAL PAULESTI);		
B1	Intabulare, drept de PROPRIETATE, dobandit prin Reconstituire, cota actuala 1/1, cota initiala 1/1 1) COMUNA PAULESTI , CIF:2843981	A1
B2	imobil aflat sub incidenta art.3(alin.1) din Legea nr.17/2014	A1

C. Partea III. SARCINI .

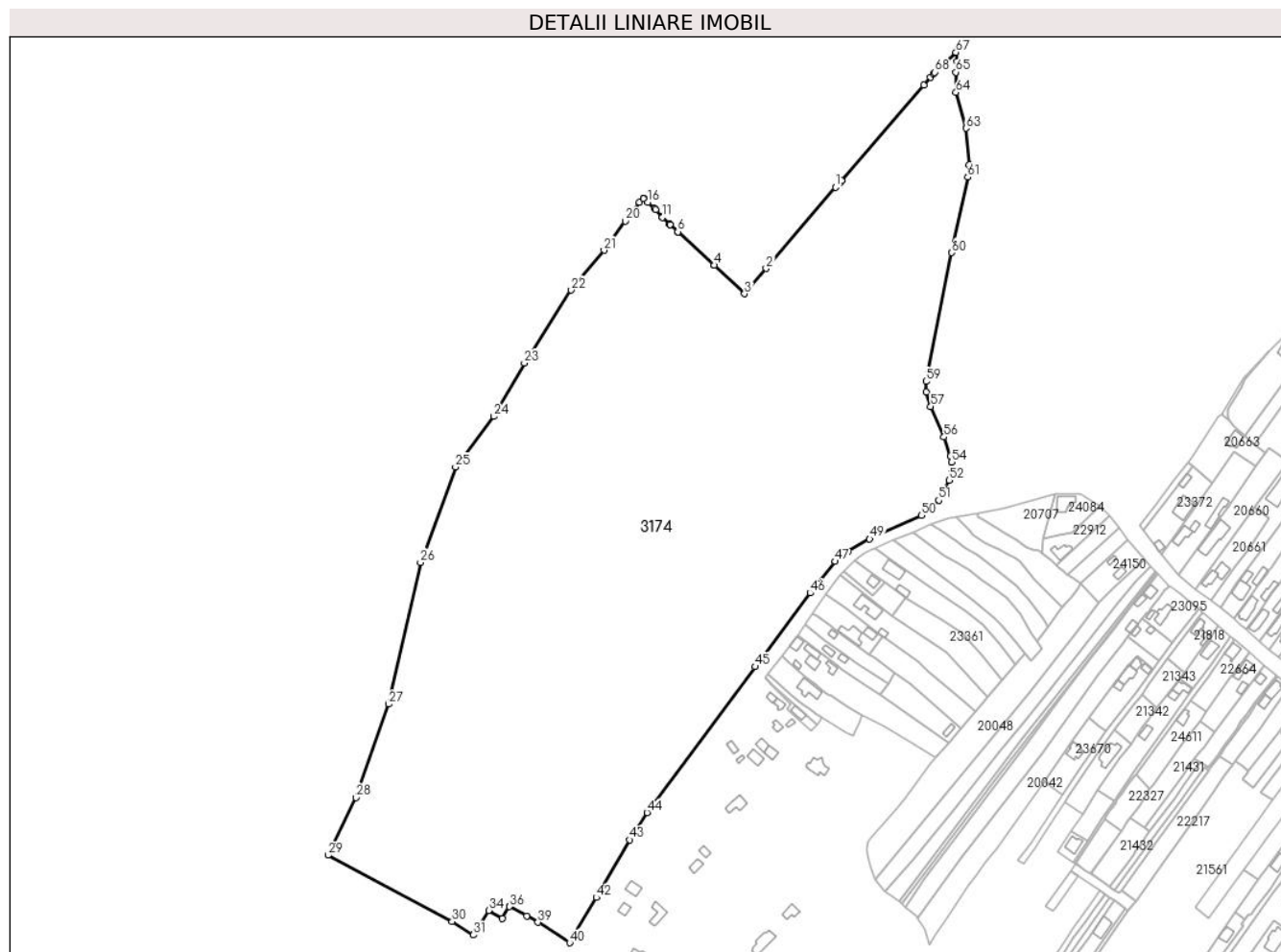
Inscrieri privind dezmembramintele dreptului de proprietate, drepturi reale de garanție și sarcini	Referințe
NU SUNT	

Anexa Nr. 1 La Partea I

Teren

Nr cadastral	Suprafața (mp)*	Observații / Referințe
29752	Din acte: 208.402 Masurata: 166.606	

* Suprafața este determinată în planul de proiecție Stereo 70.



Date referitoare la teren

Crt	Categorie folosință	Intravilan	Suprafața (mp)	Tarla	Parcelă	Nr. topo	Observații / Referințe
1	pasune	NU	160.821	2	333	-	DIFERENȚA DE SUPRAFAȚA DE 41796 MP SE GASEȘTE LA ID 3175
2	pasune	DA	5.785	2	333	-	

Lungime Segmente

1) Valorile lungimilor segmentelor sunt obținute din proiecție în plan.

Punct început	X / Y	Punct sfârșit	X / Y	Lungime segment	Punct început	X / Y	Punct sfârșit	X / Y	Lungime segment	Punct început	X / Y	Punct sfârșit	X / Y	Lungime segment
1	576.038,805 390.817,934	2	575.984,156 390.753,765	84.286	2	575.984,156 390.753,765	3	575.967,152 390.733,799	26.226	3	575.967,152 390.733,799	4	575.943,233 390.756,395	32.904
4	575.943,233 390.756,395	5	575.942,841 390.756,755	0.532	5	575.942,841 390.756,755	6	575.914,553 390.782,752	38.419	6	575.914,553 390.782,752	7	575.914,548 390.782,757	0.007
7	575.914,548 390.782,757	8	575.914,354 390.782,935	0.263	8	575.914,354 390.782,935	9	575.908,284 390.788,493	8.23	9	575.908,284 390.788,493	10	575.908,044 390.788,727	0.335

Punct început	X / Y	Punct sfârșit	X / Y	Lungime segment	Punct început	X / Y	Punct sfârșit	X / Y	Lungime segment	Punct început	X / Y	Punct sfârșit	X / Y	Lungime segment
10	575.908,044 390.788,727	11	575.902,445 390.794,19	7.823	11	575.902,445 390.794,19	12	575.902,205 390.794,423	0.334	12	575.902,205 390.794,423	13	575.902,203 390.794,426	0.004
13	575.902,203 390.794,426	14	575.896,967 390.800,041	7.677	14	575.896,967 390.800,041	15	575.895,937 390.801,013	1.416	15	575.895,937 390.801,013	16	575.890,701 390.805,957	7.201
16	575.890,701 390.805,957	17	575.887,636 390.808,903	4.251	17	575.887,636 390.808,903	18	575.887,223 390.809,3	0.573	18	575.887,223 390.809,3	19	575.884,172 390.806,099	4.422
19	575.884,172 390.806,099	20	575.873,092 390.791,13	18.624	20	575.873,092 390.791,13	21	575.856,278 390.768,073	28.537	21	575.856,278 390.768,073	22	575.830,468 390.736,62	40.687
22	575.830,468 390.736,62	23	575.793,417 390.679,173	68.359	23	575.793,417 390.679,173	24	575.769,239 390.637,09	48.534	24	575.769,239 390.637,09	25	575.739,072 390.597,148	50.054
25	575.739,072 390.597,148	26	575.711,439 390.521,886	80.175	26	575.711,439 390.521,886	27	575.686,449 390.410,02	114.623	27	575.686,449 390.410,02	28	575.660,63 390.336,325	78.087
28	575.660,63 390.336,325	29	575.638,421 390.290,802	50.652	29	575.638,421 390.290,802	30	575.736,437 390.238,609	111.046	30	575.736,437 390.238,609	31	575.753,208 390.227,944	19.875
31	575.753,208 390.227,944	32	575.754,482 390.229,852	2.294	32	575.754,482 390.229,852	33	575.755,325 390.231,277	1.656	33	575.755,325 390.231,277	34	575.765,214 390.247,384	18.9
34	575.765,214 390.247,384	35	575.776,048 390.241,011	12.569	35	575.776,048 390.241,011	36	575.781,694 390.250,357	10.919	36	575.781,694 390.250,357	37	575.782,039 390.250,928	0.667
37	575.782,039 390.250,928	38	575.795,416 390.243,078	15.51	38	575.795,416 390.243,078	39	575.804,127 390.237,967	10.1	39	575.804,127 390.237,967	40	575.829,173 390.221,813	29.804
40	575.829,173 390.221,813	41	575.830,14 390.223,668	2.092	41	575.830,14 390.223,668	42	575.850,118 390.257,507	39.296	42	575.850,118 390.257,507	43	575.876,462 390.303,099	52.656
43	575.876,462 390.303,099	44	575.890,108 390.324,487	25.37	44	575.890,108 390.324,487	45	575.975,398 390.439,617	143.28	45	575.975,398 390.439,617	46	576.018,982 390.497,736	72.646
46	576.018,982 390.497,736	47	576.038,609 390.522,68	31.74	47	576.038,609 390.522,68	48	576.049,076 390.530,835	13.269	48	576.049,076 390.530,835	49	576.065,845 390.540,316	19.264
49	576.065,845 390.540,316	50	576.106,514 390.558,913	44.719	50	576.106,514 390.558,913	51	576.120,297 390.570,85	18.234	51	576.120,297 390.570,85	52	576.128,548 390.586,734	17.899
52	576.128,548 390.586,734	53	576.130,625 390.595,565	9.072	53	576.130,625 390.595,565	54	576.130,657 390.600,896	5.331	54	576.130,657 390.600,896	55	576.129,723 390.605,528	4.725
55	576.129,723 390.605,528	56	576.124,511 390.620,802	16.139	56	576.124,511 390.620,802	57	576.114,042 390.644,956	26.325	57	576.114,042 390.644,956	58	576.110,389 390.656,223	11.844
58	576.110,389 390.656,223	59	576.110,493 390.664,668	8.446	59	576.110,493 390.664,668	60	576.130,721 390.766,182	103.51	60	576.130,721 390.766,182	61	576.143,306 390.825,864	60.994
61	576.143,306 390.825,864	62	576.144,581 390.835,586	9.805	62	576.144,581 390.835,586	63	576.141,929 390.864,496	29.031	63	576.141,929 390.864,496	64	576.133,998 390.892,724	29.321
64	576.133,998 390.892,724	65	576.133,998 390.908,693	15.969	65	576.133,998 390.908,693	66	576.135,03 390.916,991	8.362	66	576.135,03 390.916,991	67	576.133,867 390.924,302	7.403
67	576.133,867 390.924,302	68	576.117,198 390.908,586	22.91	68	576.117,198 390.908,586	69	576.115,989 390.907,444	1.663	69	576.115,989 390.907,444	70	576.113,625 390.904,67	3.645
70	576.113,625 390.904,67	71	576.108,468 390.898,629	7.943	71	576.108,468 390.898,629	72	576.043,92 390.823,035	99.403	72	576.043,92 390.823,035	73	576.042,744 390.821,657	1.812
73	576.042,744 390.821,657	1	576.038,805 390.817,934	5.42										

** Lungimile segmentelor sunt determinate în planul de proiecție Stereo 70 și sunt rotunjite la 1 milimetru.

*** Distanța dintre puncte este formată din segmente cumulate ce sunt mai mici decât valoarea 1 milimetru.

**DATE DESPRE IMOBILUL NR. 3175**

Oficiul de Cadastru și Publicitate Imobiliară PRAHOVA
Biroul de Cadastru și Publicitate Imobiliară Ploiești

A. Partea I. Descrierea imobilului

TEREN Necunoscut

Adresa: Loc. Paulesti, Jud. Prahova

Nr. Crt	Nr cadastral Nr. topografic	Suprafața* (mp)	Observații / Referințe
A1	29752	Din acte: 208.402 Masurata: 41.796	Sector cadastral:21 Teren neimprejmuat;

B. Partea II. Proprietari și acte

Inscrieri privitoare la dreptul de proprietate și alte drepturi reale		Referințe
18857 / 25/02/2019		
Act Administrativ nr. 105844, din 16/11/2018 emis de OCPI PRAHOVA (act administrativ nr 14302 din 15.10.2018, emis de PRIMARIA PAULESTI;act administrativ nr 83 din 19.12.2012, emis de CONSILIUL LOCAL PAULESTI;act administrativ nr 1968 din 29.08.2012, emis de CONSILIUL JUDETEAN PRAHOVA;act administrativ nr 209816 din 24.05.2012, emis de COMISIA JUDETEANA PRAHOVA;act administrativ nr 121736 din 18.12.2018, emis de OCPI PRAHOVA;act administrativ nr 18 din 26.02.2013, emis de CONSILIUL LOCAL PAULESTI);		
B1	Intabulare, drept de PROPRIETATE, dobandit prin Reconstituire, cota actuala 1/1, cota initiala 1/1 1) COMUNA PAULESTI , CIF:2843981	A1
B2	imobil aflat sub incidenta art.3(alin.1) din Legea nr.17/2014	A1

C. Partea III. SARCINI .

Inscrieri privind dezmembramintele dreptului de proprietate, drepturi reale de garanție și sarcini	Referințe
NU SUNT	

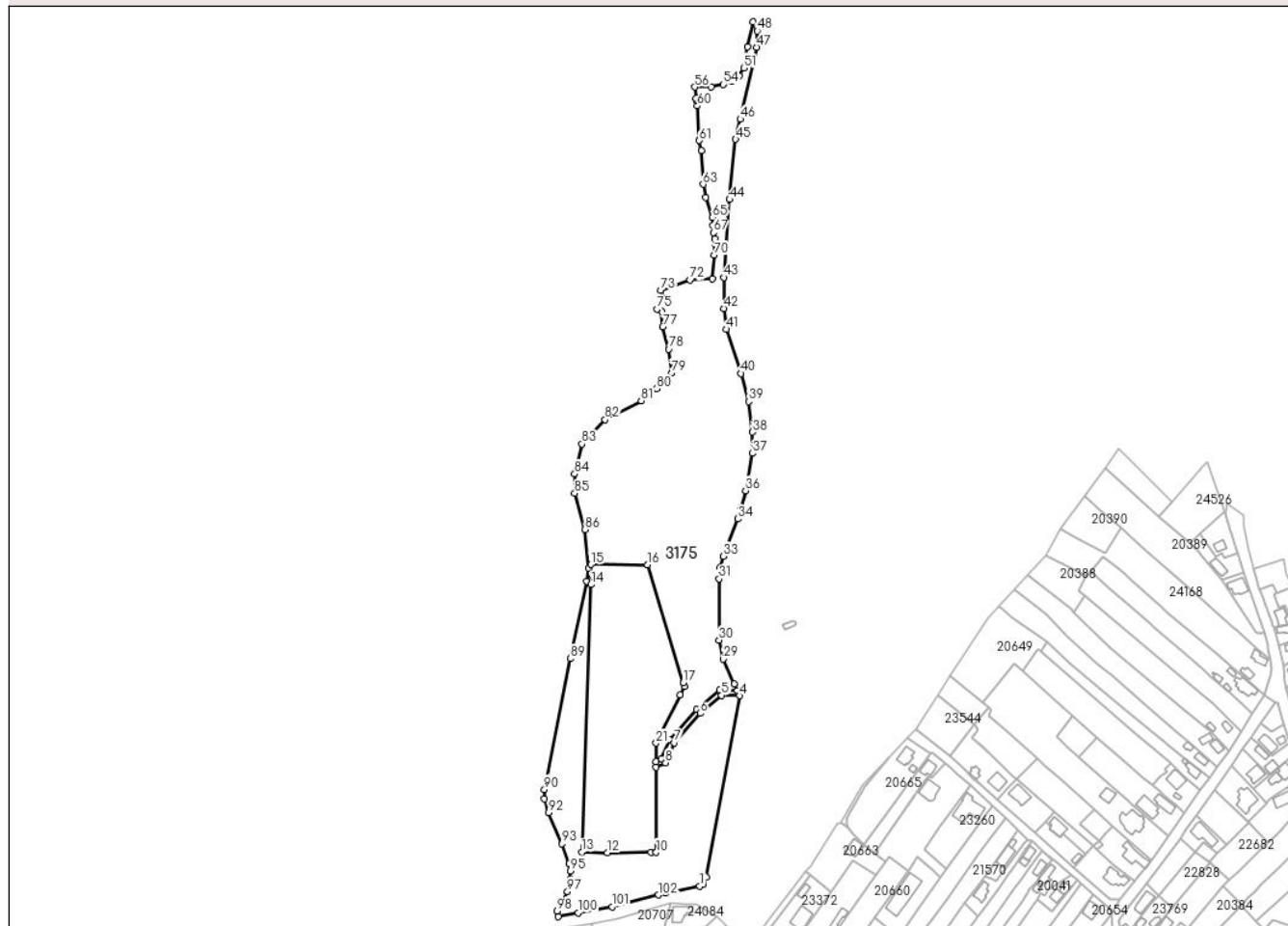
Anexa Nr. 1 La Partea I

Teren

Nr cadastral	Suprafața (mp)*	Observații / Referințe
29752	Din acte: 208.402 Masurata: 41.796	

* Suprafața este determinată în planul de proiecție Stereo 70.

DETALII LINIARE IMOBIL



Date referitoare la teren

Crt	Categorie folosință	Intravilan	Suprafața (mp)	Tarla	Parcelă	Nr. topo	Observații / Referințe
1	pasune	NU	30.234	2	333	-	DIFERENȚA DE SUPRAFAȚA DE 166606 MP SE GASEȘTE LA ID 3174
2	pasune	DA	5.103	2	333	-	
3	pasune	DA	109	2	333	-	
4	pasune	DA	6.350	2	-	-	

Lungime Segmente

1) Valorile lungimilor segmentelor sunt obținute din proiecție în plan.

Punct început	X / Y	Punct sfârșit	X / Y	Lungime segment	Punct început	X / Y	Punct sfârșit	X / Y	Lungime segment	Punct început	X / Y	Punct sfârșit	X / Y	Lungime segment
1	576.234,666 390.589,587	2	576.237,537 390.590,747	3.096	2	576.237,537 390.590,747	3	576.239,553 390.596,605	6.195	3	576.239,553 390.596,605	4	576.265,636 390.736,696	142.498
4	576.265,636 390.736,696	5	576.251,599 390.737,004	14.04	5	576.251,599 390.737,004	6	576.234,909 390.723,136	21.7	6	576.234,909 390.723,136	7	576.215,082 390.700,262	30.271

Punct început	X / Y	Punct sfârșit	X / Y	Lungime segment	Punct început	X / Y	Punct sfârșit	X / Y	Lungime segment	Punct început	X / Y	Punct sfârșit	X / Y	Lungime segment
7	576.215,082 390.700,262	8	576.208,196 390.684,881	16.85 2	8	576.208,196 390.684,881	9	576.201,016 390.681,403	7.978	9	576.201,016 390.681,403	10	576.200,984 390.615,581	65.82 2
10	576.200,984 390.615,581	11	576.197,005 390.615,547	3.979	11	576.197,005 390.615,547	12	576.163,277 390.615,261	33.72 9	12	576.163,277 390.615,261	13	576.143,336 390.615,823	19.94 9
13	576.143,336 390.615,823	14	576.150,625 390.822,64	206.9 45	14	576.150,625 390.822,64	15	576.150,349 390.838,08	15.44 2	15	576.150,349 390.838,08	16	576.194,416 390.837,983	44.06 7
16	576.194,416 390.837,983	17	576.222,024 390.746,817	95.25 5	17	576.222,024 390.746,817	18	576.222,885 390.743,975	2.97	18	576.222,885 390.743,975	19	576.219,56 390.737,285	7.471
19	576.219,56 390.737,285	20	576.204,871 390.707,735	33.0	20	576.204,871 390.707,735	21	576.201,02 390.699,987	8.652	21	576.201,02 390.699,987	22	576.201,014 390.685,726	14.26 1
22	576.201,014 390.685,726	23	576.205,124 390.687,809	4.608	23	576.205,124 390.687,809	24	576.211,673 390.702,436	16.02 6	24	576.211,673 390.702,436	25	576.232,116 390.725,988	31.18 7
25	576.232,116 390.725,988	26	576.250,193 390.741,036	23.52 1	26	576.250,193 390.741,036	27	576.263,831 390.740,736	13.64 1	27	576.263,831 390.740,736	28	576.261,52 390.745,912	5.668
28	576.261,52 390.745,912	29	576.252,696 390.765,001	21.03	29	576.252,696 390.765,001	30	576.249,658 390.779,795	15.10 3	30	576.249,658 390.779,795	31	576.249,658 390.827,087	47.29 2
31	576.249,658 390.827,087	32	576.250,341 390.835,744	8.684	32	576.250,341 390.835,744	33	576.252,886 390.844,61	9.224	33	576.252,886 390.844,61	34	576.264,033 390.873,479	30.94 6
34	576.264,033 390.873,479	35	576.266,469 390.882,143	9.0	35	576.266,469 390.882,143	36	576.270,172 390.895,317	13.68 5	36	576.270,172 390.895,317	37	576.275,5 390.924,08	29.25 2
37	576.275,5 390.924,08	38	576.275,685 390.940,581	16.50 2	38	576.275,685 390.940,581	39	576.272,46 390.964,145	23.78 4	39	576.272,46 390.964,145	40	576.266,616 390.985,944	22.56 9
40	576.266,616 390.985,944	41	576.255,309 391.020,069	35.94 9	41	576.255,309 391.020,069	42	576.253,486 391.036,223	16.25 7	42	576.253,486 391.036,223	43	576.253,411 391.060,119	23.89 6
43	576.253,411 391.060,119	44	576.257,777 391.120,387	60.42 6	44	576.257,777 391.120,387	45	576.262,441 391.166,938	46.78 4	45	576.262,441 391.166,938	46	576.266,087 391.182,603	16.08 4
46	576.266,087 391.182,603	47	576.278,923 391.238,168	57.02 8	47	576.278,923 391.238,168	48	576.279,22 391.250,781	12.61 6	48	576.279,22 391.250,781	49	576.276,11 391.257,84	7.714
49	576.276,11 391.257,84	50	576.271,52 391.238,57	19.80 9	50	576.271,52 391.238,57	51	576.268,65 391.222,2	16.62	51	576.268,65 391.222,2	52	576.265,29 391.216,18	6.894
52	576.265,29 391.216,18	53	576.259,27 391.211,92	7.375	53	576.259,27 391.211,92	54	576.253,013 391.209,372	6.756	54	576.253,013 391.209,372	55	576.243,36 391.207,33	9.867
55	576.243,36 391.207,33	56	576.230,766 391.207,278	12.59 4	56	576.230,766 391.207,278	57	576.231,935 391.198,449	8.906	57	576.231,935 391.198,449	58	576.232,254 391.197,557	0.947
58	576.232,254 391.197,557	59	576.232,197 391.196,472	1.086	59	576.232,197 391.196,472	60	576.232,686 391.192,776	3.728	60	576.232,686 391.192,776	61	576.234,319 391.165,974	26.85 2
61	576.234,319 391.165,974	62	576.235,939 391.158,108	8.031	62	576.235,939 391.158,108	63	576.237,347 391.132,243	25.90 3	63	576.237,347 391.132,243	64	576.239,303 391.122,104	10.32 6
64	576.239,303 391.122,104	65	576.244,428 391.106,564	16.36 3	65	576.244,428 391.106,564	66	576.245,027 391.100,409	6.184	66	576.245,027 391.100,409	67	576.245,217 391.094,838	5.574
67	576.245,217 391.094,838	68	576.246,145 391.090,223	4.707	68	576.246,145 391.090,223	69	576.246,452 391.086,238	3.997	69	576.246,452 391.086,238	70	576.246,036 391.077,33	8.918
70	576.246,036 391.077,33	71	576.244,551 391.058,924	18.46 6	71	576.244,551 391.058,924	72	576.227,301 391.058,14	17.26 8	72	576.227,301 391.058,14	73	576.204,375 391.050,111	24.29 1
73	576.204,375 391.050,111	74	576.207,768 391.042,306	8.511	74	576.207,768 391.042,306	75	576.201,56 391.035,702	9.064	75	576.201,56 391.035,702	76	576.205,029 391.033,977	3.874
76	576.205,029 391.033,977	77	576.206,187 391.022,033	12.0	77	576.206,187 391.022,033	78	576.210,657 391.004,627	17.97 1	78	576.210,657 391.004,627	79	576.212,846 390.986,173	18.58 3
79	576.212,846 390.986,173	80	576.201,409 390.974,116	16.61 9	80	576.201,409 390.974,116	81	576.189,337 390.964,865	15.20 9	81	576.189,337 390.964,865	82	576.161,533 390.950,066	31.49 7
82	576.161,533 390.950,066	83	576.143,521 390.931,323	25.99 5	83	576.143,521 390.931,323	84	576.137,998 390.908,221	23.75 3	84	576.137,998 390.908,221	85	576.137,998 390.893,276	14.94 5
85	576.137,998 390.893,276	86	576.145,879 390.865,226	29.13 6	86	576.145,879 390.865,226	87	576.148,605 390.835,508	29.84 3	87	576.148,605 390.835,508	88	576.147,252 390.825,19	10.40 6
88	576.147,252 390.825,19	89	576.134,64 390.765,378	61.12 7	89	576.134,64 390.765,378	90	576.114,488 390.664,249	103.1 17	90	576.114,488 390.664,249	91	576.114,397 390.656,831	7.419
91	576.114,397 390.656,831	92	576.117,788 390.646,372	10.99 5	92	576.117,788 390.646,372	93	576.128,244 390.622,246	26.29 4	93	576.128,244 390.622,246	94	576.133,593 390.606,574	16.56
94	576.133,593 390.606,574	95	576.134,659 390.601,283	5.397	95	576.134,659 390.601,283	96	576.134,622 390.595,089	6.194	96	576.134,622 390.595,089	97	576.132,328 390.585,333	10.02 2
97	576.132,328 390.585,333	98	576.124,484 390.570,232	17.01 7	98	576.124,484 390.570,232	99	576.125,32 390.565,792	4.518	99	576.125,32 390.565,792	100	576.140,625 390.568,734	15.58 5
100	576.140,625 390.568,734	101	576.166,789 390.573,572	26.60 8	101	576.166,789 390.573,572	102	576.202,814 390.582,686	37.16	102	576.202,814 390.582,686	103	576.208,522 390.584,13	5.888
103	576.208,522 390.584,13	1	576.234,666 390.589,587	26.70 7										

**** Lungimile segmentelor sunt determinate în planul de proiecție Stereo 70 și sunt rotunjite la 1 milimetru.**

***** Distanța dintre puncte este formată din segmente cumulate ce sunt mai mici decât valoarea 1 milimetru.**

**DATE DESPRE IMOBILUL NR. 3176**

Oficiul de Cadastru și Publicitate Imobiliară PRAHOVA
Biroul de Cadastru și Publicitate Imobiliară Ploiești

A. Partea I. Descrierea imobilului

TEREN Necunoscut

Adresa: Loc. Paulesti, Jud. Prahova

Nr. Crt	Nr cadastral Nr. topografic	Suprafața* (mp)	Observații / Referințe
A1	29762	13.171	Sector cadastral:21 Teren neimprejmit;

B. Partea II. Proprietari și acte

Inscrieri privitoare la dreptul de proprietate și alte drepturi reale		Referințe
23337 / 05/03/2019		
Act Administrativ nr. 36, din 25/02/2019 emis de CONSILIUL LOCAL PAULESTI (act administrativ nr 4469 din 25.03.2019, emis de Primaria Paulesti);		
B1	Inscrierea provizorie, drept de PROPRIETATE(domeniul privat), dobandit prin Lege, cota actuala 1/1, cota initiala 1/1 1) COMUNA PAULESTI , CIF:2843981	A1
Act Normativ nr. 17, din 07/03/2014 emis de Parlamentul Romaniei;		
B2	Imobil aflat sub incidenta art.3 alin.(1) din Legea nr. 17/2014	A1

C. Partea III. SARCINI .

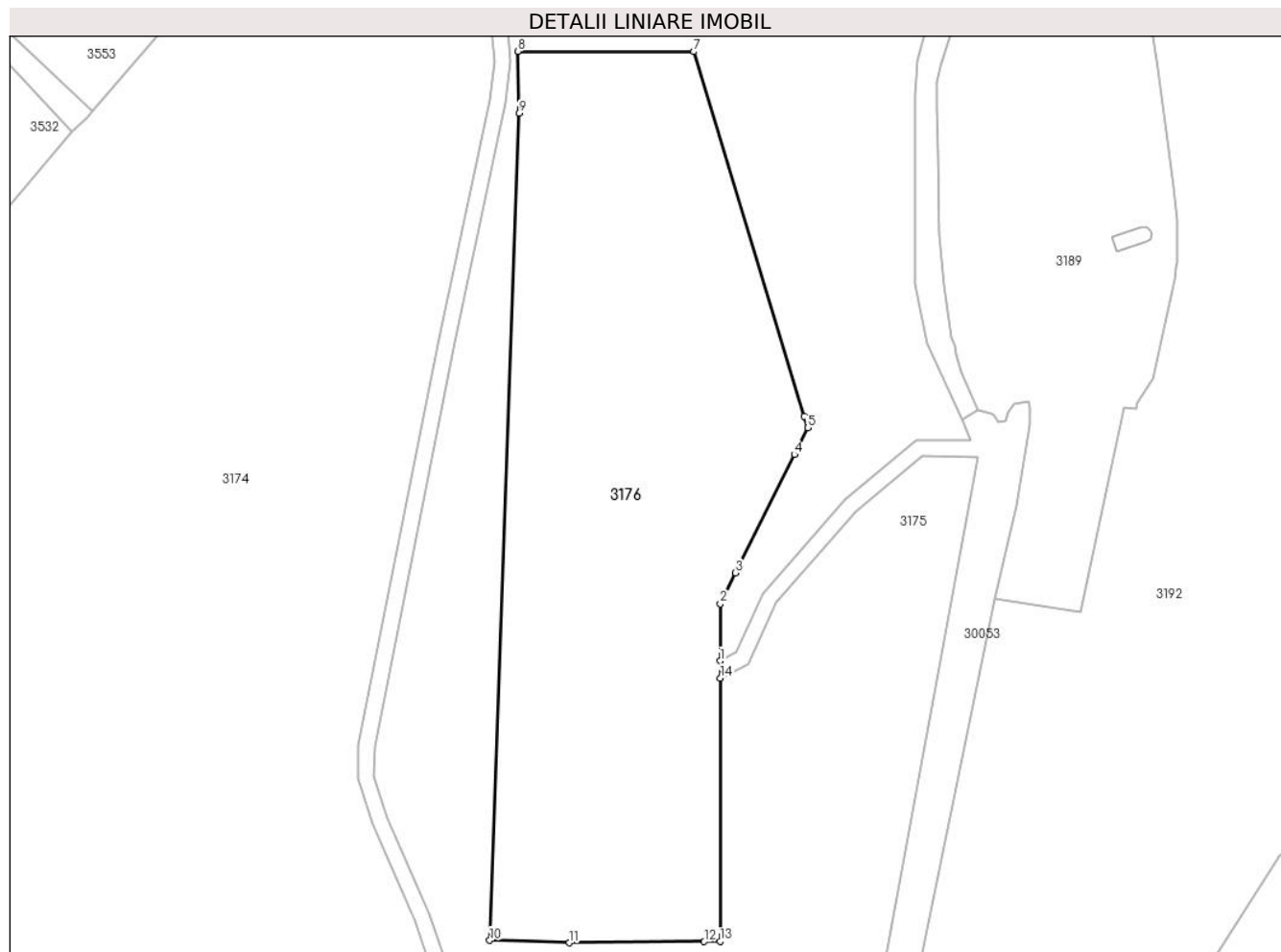
Inscrieri privind dezmembramintele dreptului de proprietate, drepturi reale de garanție și sarcini	Referințe
NU SUNT	

Anexa Nr. 1 La Partea I

Teren

Nr cadastral	Suprafața (mp)*	Observații / Referințe
29762	13.171	

* Suprafața este determinată în planul de proiecție Stereo 70.



Date referitoare la teren

Crt	Categorie folosință	Intra vilan	Suprafața (mp)	Tarla	Parcelă	Nr. topo	Observații / Referințe
1	pasune	NU	12.575	2	333/1	-	
2	pasune	DA	596	2	333/1	-	

Lungime Segmente

1) Valorile lungimilor segmentelor sunt obținute din proiecție în plan.

Punct început	X / Y	Punct sfârșit	X / Y	Lungime segment (** (m))
1	576.201,014 390.685,726	2	576.201,02 390.699,987	14.261
2	576.201,02 390.699,987	3	576.204,871 390.707,735	8.652
3	576.204,871 390.707,735	4	576.219,56 390.737,285	33.0
4	576.219,56 390.737,285	5	576.222,885 390.743,975	7.471

Punct început	X / Y	Punct sfârșit	X / Y	Lungime segment (** (m)
5	576.222,885 390.743,975	6	576.222,024 390.746,817	2.97
6	576.222,024 390.746,817	7	576.194,416 390.837,983	95.255
7	576.194,416 390.837,983	8	576.150,349 390.838,08	44.067
8	576.150,349 390.838,08	9	576.150,625 390.822,64	15.442
9	576.150,625 390.822,64	10	576.143,336 390.615,823	206.945
10	576.143,336 390.615,823	11	576.163,277 390.615,261	19.949
11	576.163,277 390.615,261	12	576.197,005 390.615,547	33.729
12	576.197,005 390.615,547	13	576.200,984 390.615,581	3.979
13	576.200,984 390.615,581	14	576.201,016 390.681,403	65.822
14	576.201,016 390.681,403	1	576.201,014 390.685,726	4.323

** Lungimile segmentelor sunt determinate în planul de proiecție Stereo 70 și sunt rotunjite la 1 milimetru.

*** Distanța dintre puncte este formată din segmente cumulate ce sunt mai mici decât valoarea 1 milimetru.

**DATE DESPRE IMOBILUL NR. 3177**

Oficiul de Cadastru și Publicitate Imobiliară PRAHOVA
Biroul de Cadastru și Publicitate Imobiliară Ploiești

A. Partea I. Descrierea imobilului

TEREN Necunoscut

Adresa: Loc. Paulesti, Jud. Prahova

Nr. Crt	Nr cadastral Nr. topografic	Suprafața* (mp)	Observații / Referințe
A1		9.491	Sector cadastral:21 Teren neimprejmuț;

B. Partea II. Proprietari și acte

Inscrieri privitoare la dreptul de proprietate și alte drepturi reale		Referințe
/		
Act Normativ nr. 7, din 13/03/1996 emis de PARLAMENTUL ROMANIEI;		
B1	Inscrierea posesiei, drept de PROPRIETATE, dobandit prin Lege, cota actuala 1/1, cota initiala 1/1 1) NEIDENTIFICAT NEIDENTIFICAT	A1
Act Normativ nr. 7, din 13/03/1996 emis de PARLAMENTUL ROMANIEI (art.13);		
B2	Se noteaza mentiunea de proprietar neidentificat.	A1

C. Partea III. SARCINI .

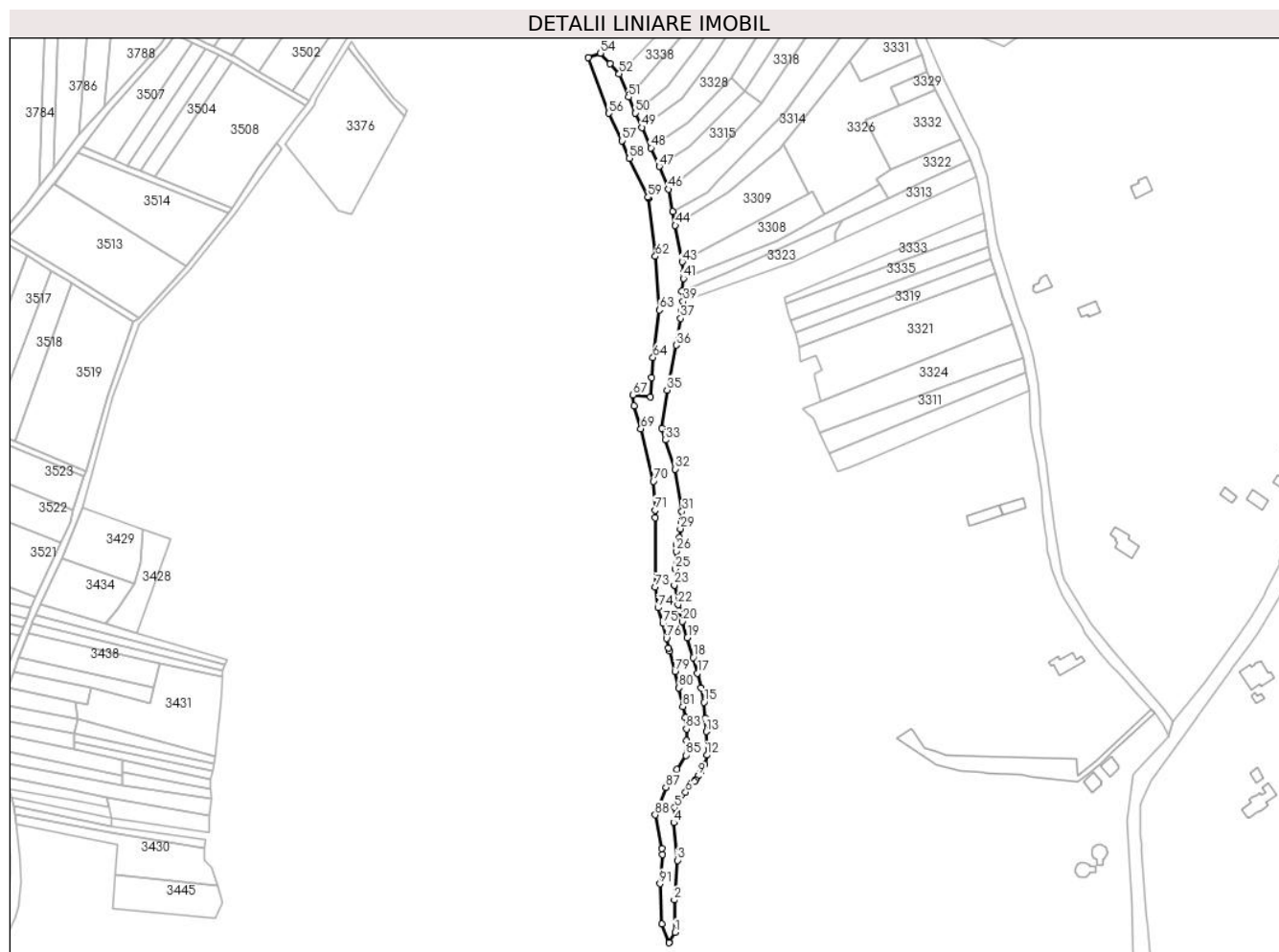
Inscrieri privind dezmembramintele dreptului de proprietate, drepturi reale de garanție și sarcini	Referințe
NU SUNT	

Anexa Nr. 1 La Partea I

Teren

Nr cadastral	Suprafața (mp)*	Observații / Referințe
	9.491	

* Suprafața este determinată în planul de proiecție Stereo 70.



Date referitoare la teren

Crt	Categorie folosință	Intravilan	Suprafața (mp)	Tarla	Parcelă	Nr. topo	Observații / Referințe
1	ape curgătoare	NU	2.855	2	-	-	
2	ape curgătoare	DA	4.271	2	-	-	
3	ape curgătoare	NU	443	2	-	-	
4	ape curgătoare	DA	644	2	-	-	
5	ape curgătoare	NU	1.279	2	-	-	

Lungime Segmente

1) Valorile lungimilor segmentelor sunt obținute din proiecție în plan.

Punct început	X / Y	Punct sfârșit	X / Y	Lungime segment	Punct început	X / Y	Punct sfârșit	X / Y	Lungime segment	Punct început	X / Y	Punct sfârșit	X / Y	Lungime segment
1	576.406,345 391.424,579	2	576.405,825 391.447,372	22.799	2	576.405,825 391.447,372	3	576.408,022 391.475,272	27.986	3	576.408,022 391.475,272	4	576.405,554 391.501,675	26.518
4	576.405,554 391.501,675	5	576.405,972 391.512,362	10.695	5	576.405,972 391.512,362	6	576.413,766 391.523,084	13.255	6	576.413,766 391.523,084	7	576.420,108 391.530,51	9.766

Punct început	X / Y	Punct sfârșit	X / Y	Lungime segment	Punct început	X / Y	Punct sfârșit	X / Y	Lungime segment	Punct început	X / Y	Punct sfârșit	X / Y	Lungime segment
7	576.420,108 391.530,51	8	576.421,041 391.532,117	1.858	8	576.421,041 391.532,117	9	576.422,397 391.534,453	2.701	9	576.422,397 391.534,453	10	576.424,265 391.537,67	3.72
10	576.424,265 391.537,67	11	576.427,099 391.542,551	5.644	11	576.427,099 391.542,551	12	576.428,805 391.549,233	6.896	12	576.428,805 391.549,233	13	576.428,31 391.565,725	16.49 9
13	576.428,31 391.565,725	14	576.427,612 391.575,104	9.405	14	576.427,612 391.575,104	15	576.426,695 391.586,4	11.33 3	15	576.426,695 391.586,4	16	576.424,664 391.596,381	10.18 6
16	576.424,664 391.596,381	17	576.422,124 391.606,848	10.77 1	17	576.422,124 391.606,848	18	576.419,089 391.617,904	11.46 5	18	576.419,089 391.617,904	19	576.415,076 391.631,674	14.34 3
19	576.415,076 391.631,674	20	576.411,598 391.643,165	12.00 6	20	576.411,598 391.643,165	21	576.409,238 391.650,912	8.098	21	576.409,238 391.650,912	22	576.408,482 391.655,017	4.174
22	576.408,482 391.655,017	23	576.405,945 391.668,785	14.0	23	576.405,945 391.668,785	24	576.405,945 391.668,787	0.002	24	576.405,945 391.668,787	25	576.406,474 391.680,054	11.27 9
25	576.406,474 391.680,054	26	576.407,147 391.692,623	12.58 7	26	576.407,147 391.692,623	27	576.407,48 391.697,184	4.573	27	576.407,48 391.697,184	28	576.409,563 391.702,309	5.532
28	576.409,563 391.702,309	29	576.410,136 391.708,282	6.0	29	576.410,136 391.708,282	30	576.410,618 391.713,294	5.035	30	576.410,618 391.713,294	31	576.411,315 391.720,548	7.287
31	576.411,315 391.720,548	32	576.406,625 391.750,305	30.12 4	32	576.406,625 391.750,305	33	576.399,847 391.770,769	21.55 7	33	576.399,847 391.770,769	34	576.397,16 391.778,883	8.547
34	576.397,16 391.778,883	35	576.400,81 391.805,868	27.23 1	35	576.400,81 391.805,868	36	576.407,213 391.837,493	32.26 7	36	576.407,213 391.837,493	37	576.410,278 391.856,261	19.01 7
37	576.410,278 391.856,261	38	576.410,962 391.861,633	5.415	38	576.410,962 391.861,633	39	576.412,059 391.868,13	6.589	39	576.412,059 391.868,13	40	576.411,007 391.875,19	7.138
40	576.411,007 391.875,19	41	576.412,338 391.884,4	9.306	41	576.412,338 391.884,4	42	576.412,369 391.888,524	4.124	42	576.412,369 391.888,524	43	576.411,425 391.896,065	7.6
43	576.411,425 391.896,065	44	576.406,54 391.921,758	26.15 3	44	576.406,54 391.921,758	45	576.404,732 391.931,267	9.679	45	576.404,732 391.931,267	46	576.401,728 391.947,066	16.08 2
46	576.401,728 391.947,066	47	576.395,303 391.963,025	17.20 4	47	576.395,303 391.963,025	48	576.389,479 391.976,156	14.36 5	48	576.389,479 391.976,156	49	576.383,145 391.990,438	15.62 4
49	576.383,145 391.990,438	50	576.378,642 392.000,592	11.10 8	50	576.378,642 392.000,592	51	576.373,613 392.011,931	12.40 4	51	576.373,613 392.011,931	52	576.367,081 392.028,103	17.44 1
52	576.367,081 392.028,103	53	576.360,669 392.035,201	9.565	53	576.360,669 392.035,201	54	576.353,916 392.042,677	10.07 4	54	576.353,916 392.042,677	55	576.345,458 392.039,746	8.951
55	576.345,458 392.039,746	56	576.359,76 392.000,408	41.85 7	56	576.359,76 392.000,408	57	576.369,01 391.981,135	21.37 8	57	576.369,01 391.981,135	58	576.374,346 391.968,75	13.48 6
58	576.374,346 391.968,75	59	576.387,407 391.941,489	30.22 8	59	576.387,407 391.941,489	60	576.387,644 391.940,994	0.549	60	576.387,644 391.940,994	61	576.387,666 391.940,813	0.182
61	576.387,666 391.940,813	62	576.392,574 391.899,889	41.21 7	62	576.392,574 391.899,889	63	576.395,355 391.862,143	37.84 8	63	576.395,355 391.862,143	64	576.390,897 391.828,765	33.67 4
64	576.390,897 391.828,765	65	576.390,021 391.814,793	13.99 9	65	576.390,021 391.814,793	66	576.389,155 391.800,989	13.83 1	66	576.389,155 391.800,989	67	576.376,761 391.802,435	12.47 8
67	576.376,761 391.802,435	68	576.377,489 391.794,917	7.553	68	576.377,489 391.794,917	69	576.382,334 391.778,619	17.00 3	69	576.382,334 391.778,619	70	576.391,166 391.741,807	37.85 7
70	576.391,166 391.741,807	71	576.392,401 391.721,449	20.39 5	71	576.392,401 391.721,449	72	576.392,532 391.716,026	5.425	72	576.392,532 391.716,026	73	576.392,532 391.667,351	48.67 5
73	576.392,532 391.667,351	74	576.394,44 391.652,868	14.60 8	74	576.394,44 391.652,868	75	576.397,745 391.641,804	11.54 7	75	576.397,745 391.641,804	76	576.400,303 391.631,243	10.86 6
76	576.400,303 391.631,243	77	576.401,977 391.624,333	7.11	77	576.401,977 391.624,333	78	576.402,499 391.622,374	2.027	78	576.402,499 391.622,374	79	576.406,355 391.607,906	14.97 3
79	576.406,355 391.607,906	80	576.409,162 391.596,445	11.8	80	576.409,162 391.596,445	81	576.411,895 391.583,366	13.36 1	81	576.411,895 391.583,366	82	576.413,531 391.575,535	8.0
82	576.413,531 391.575,535	83	576.414,46 391.567,589	8.0	83	576.414,46 391.567,589	84	576.414,309 391.559,591	7.999	84	576.414,309 391.559,591	85	576.413,992 391.549,095	10.50 1
85	576.413,992 391.549,095	86	576.407,678 391.539,035	11.87 7	86	576.407,678 391.539,035	87	576.399,951 391.526,607	14.63 4	87	576.399,951 391.526,607	88	576.392,54 391.507,16	20.81 1
88	576.392,54 391.507,16	89	576.397,23 391.483,41	24.20 9	89	576.397,23 391.483,41	90	576.397,43 391.479,41	4.005	90	576.397,43 391.479,41	91	576.395,69 391.458,89	20.59 4
91	576.395,69 391.458,89	92	576.397,231 391.430,598	28.33 4	92	576.397,231 391.430,598	93	576.402,009 391.417,293	14.13 7	93	576.402,009 391.417,293	94	576.402,378 391.417,913	0.721
94	576.402,378 391.417,913	1	576.406,345 391.424,579	7.757										

** Lungimile segmentelor sunt determinate în planul de proiecție Stereo 70 și sunt rotunjite la 1 milimetru.

*** Distanța dintre puncte este formată din segmente cumulate ce sunt mai mici decât valoarea 1 milimetru.

**DATE DESPRE IMOBILUL NR. 3178**

Oficiul de Cadastru și Publicitate Imobiliară PRAHOVA
Biroul de Cadastru și Publicitate Imobiliară Ploiești

A. Partea I. Descrierea imobilului

TEREN Intravilan

Adresa: Loc. Paulesti, Jud. Prahova

Nr. Crt	Nr cadastral Nr. topografic	Suprafața* (mp)	Observații / Referințe
A1		506	Sector cadastral:21 Teren neimprejmuit;

B. Partea II. Proprietari și acte

Inscrieri privitoare la dreptul de proprietate și alte drepturi reale		Referințe
/		
Act Normativ nr. 7, din 13/03/1996 emis de PARLAMENTUL ROMANIEI;		
B1	Inscrierea posesiei, drept de PROPRIETATE, dobandit prin Lege, cota actuala 1/1, cota initiala 1/1 1) NEIDENTIFICAT NEIDENTIFICAT	A1
Act Normativ nr. 7, din 13/03/1996 emis de PARLAMENTUL ROMANIEI (art.13);		
B2	Se noteaza mentiunea de proprietar neidentificat.	A1

C. Partea III. SARCINI .

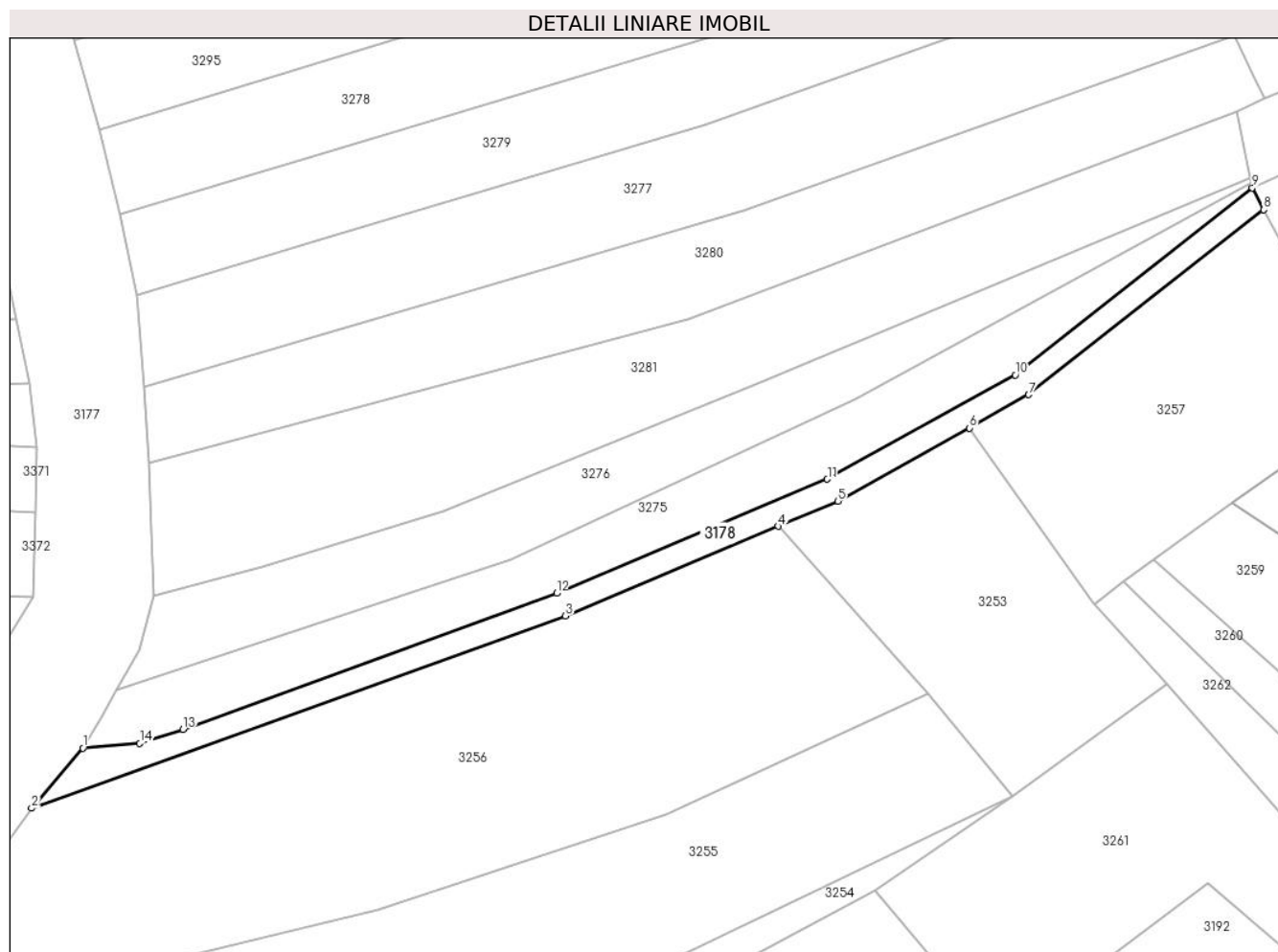
Inscrieri privind dezmembramintele dreptului de proprietate, drepturi reale de garanție și sarcini	Referințe
NU SUNT	

Anexa Nr. 1 La Partea I

Teren

Nr cadastral	Suprafața (mp)*	Observații / Referințe
	506	

* Suprafața este determinată în planul de proiecție Stereo 70.



Date referitoare la teren

Crt	Categorie folosință	Intravilan	Suprafața (mp)	Tarla	Parcelă	Nr. topo	Observații / Referințe
1	drum	DA	506	2	360/8 bis	-	

Lungime Segmente

1) Valorile lungimilor segmentelor sunt obținute din proiecție în plan.

Punct început	X / Y	Punct sfârșit	X / Y	Lungime segment (** (m)
1	576.420,108 391.530,51	2	576.413,766 391.523,084	9.766
2	576.413,766 391.523,084	3	576.479,71 391.546,821	70.086
3	576.479,71 391.546,821	4	576.505,954 391.557,865	28.473
4	576.505,954 391.557,865	5	576.513,361 391.560,982	8.036
5	576.513,361 391.560,982	6	576.529,63 391.570,0	18.601

Punct început	X / Y	Punct sfârșit	X / Y	Lungime segment (** (m)
6	576.529,63 391.570,0	7	576.536,924 391.574,113	8.374
7	576.536,924 391.574,113	8	576.565,956 391.596,936	36.929
8	576.565,956 391.596,936	9	576.564,547 391.599,645	3.054
9	576.564,547 391.599,645	10	576.535,28 391.576,562	37.274
10	576.535,28 391.576,562	11	576.512,048 391.563,685	26.562
11	576.512,048 391.563,685	12	576.478,614 391.549,614	36.274
12	576.478,614 391.549,614	13	576.432,464 391.532,8	49.118
13	576.432,464 391.532,8	14	576.427,127 391.531,068	5.611
14	576.427,127 391.531,068	1	576.420,108 391.530,51	7.041

** Lungimile segmentelor sunt determinate în planul de proiecție Stereo 70 și sunt rotunjite la 1 milimetru.

*** Distanța dintre puncte este formată din segmente cumulate ce sunt mai mici decât valoarea 1 milimetru.

**DATE DESPRE IMOBILUL NR. 3179**

Oficiul de Cadastru și Publicitate Imobiliară PRAHOVA
Biroul de Cadastru și Publicitate Imobiliară Ploiești

A. Partea I. Descrierea imobilului

TEREN Necunoscut

Adresa: Loc. Paulesti, Jud. Prahova

Nr. Crt	Nr cadastral Nr. topografic	Suprafața* (mp)	Observații / Referințe
A1		853	Sector cadastral:21 Teren neimprejmut;

B. Partea II. Proprietari și acte

Inscrieri privitoare la dreptul de proprietate și alte drepturi reale		Referințe
/		
Act Normativ nr. 7, din 13/03/1996 emis de PARLAMENTUL ROMANIEI;		
B1	Inscrierea posesiei, drept de PROPRIETATE, dobandit prin Lege, cota actuala 1/1, cota initiala 1/1 1) NEIDENTIFICAT NEIDENTIFICAT	A1
Act Normativ nr. 7, din 13/03/1996 emis de PARLAMENTUL ROMANIEI (art.13 alin.14);		
B2	Se noteaza mentiunea de proprietar neidentificat, rezerva comisiei locale de fond funciar.	A1

C. Partea III. SARCINI .

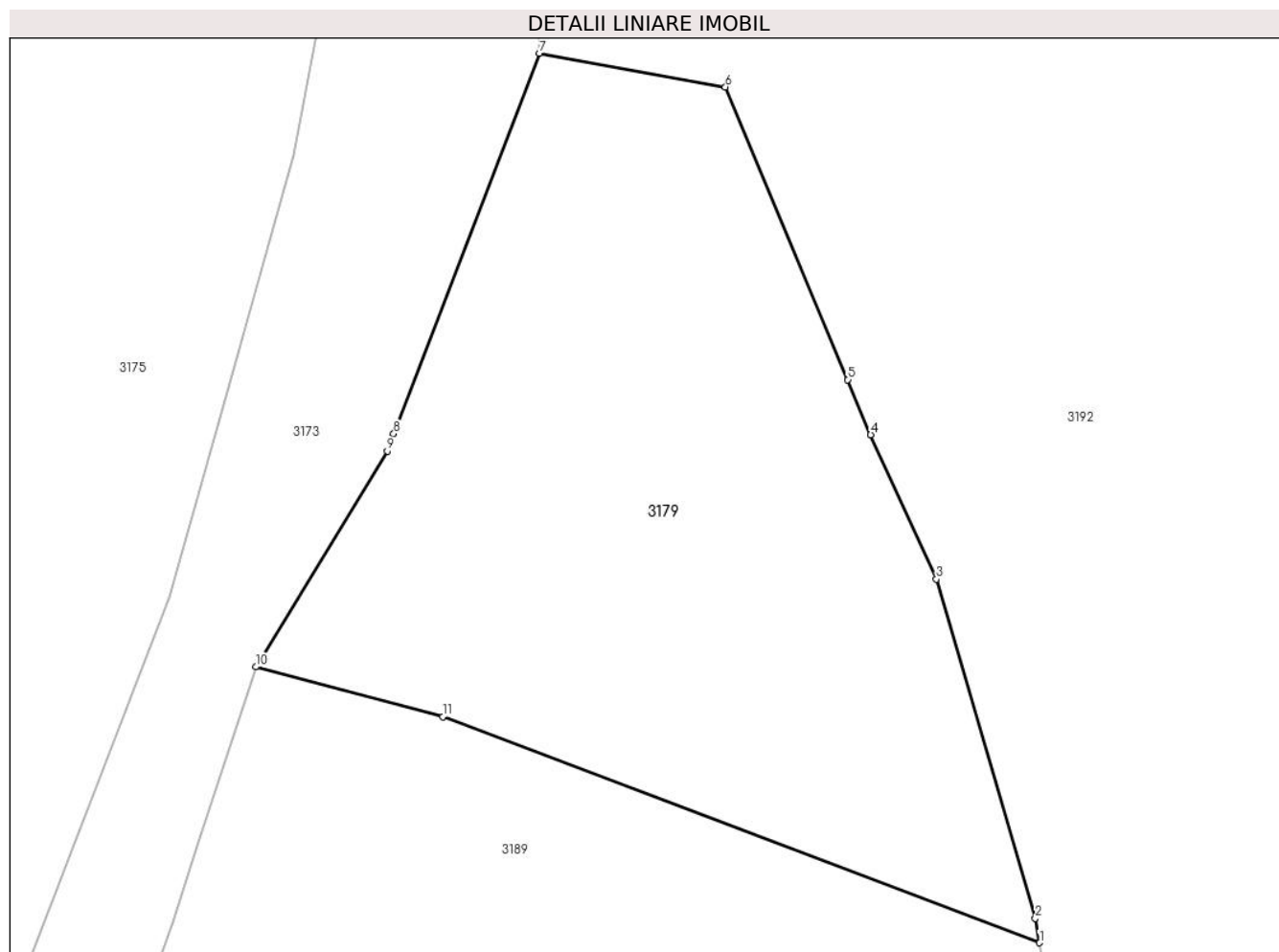
Inscrieri privind dezmembramintele dreptului de proprietate, drepturi reale de garanție și sarcini	Referințe
NU SUNT	

Anexa Nr. 1 La Partea I

Teren

Nr cadastral	Suprafața (mp)*	Observații / Referințe
	853	

* Suprafața este determinată în planul de proiecție Stereo 70.



Date referitoare la teren

Crt	Categorie folosință	Intravilan	Suprafața (mp)	Tarla	Parcelă	Nr. topo	Observații / Referințe
1	pasune	DA	591	2	375	-	
2	pasune	NU	262	2	375	-	

Lungime Segmente

1) Valorile lungimilor segmentelor sunt obținute din proiecție în plan.

Punct început	X / Y	Punct sfârșit	X / Y	Lungime segment (** (m)
1	576.306,958 390.856,448	2	576.306,743 390.857,659	1.23
2	576.306,743 390.857,659	3	576.301,864 390.874,384	17.422
3	576.301,864 390.874,384	4	576.298,621 390.881,504	7.824
4	576.298,621 390.881,504	5	576.297,488 390.884,214	2.937

Punct început	X / Y	Punct sfârșit	X / Y	Lungime segment (** (m)
5	576.297,488 390.884,214	6	576.291,449 390.898,654	15.652
6	576.291,449 390.898,654	7	576.282,268 390.900,315	9.33
7	576.282,268 390.900,315	8	576.275,082 390.881,55	20.094
8	576.275,082 390.881,55	9	576.274,758 390.880,703	0.907
9	576.274,758 390.880,703	10	576.268,27 390.870,048	12.475
10	576.268,27 390.870,048	11	576.277,504 390.867,592	9.555
11	576.277,504 390.867,592	1	576.306,958 390.856,448	31.492

** Lungimile segmentelor sunt determinate în planul de proiecție Stereo 70 și sunt rotunjite la 1 milimetru.

*** Distanța dintre puncte este formată din segmente cumulate ce sunt mai mici decât valoarea 1 milimetru.

**DATE DESPRE IMOBILUL NR. 3180**

Oficiul de Cadastru și Publicitate Imobiliară PRAHOVA
Biroul de Cadastru și Publicitate Imobiliară Ploiești

A. Partea I. Descrierea imobilului

TEREN Extravilan

Adresa: Jud. Prahova

Nr. Crt	Nr cadastral Nr. topografic	Suprafața* (mp)	Observații / Referințe
A1		1.146	Sector cadastral:21 Teren neimprejmut;

B. Partea II. Proprietari și acte

Inscrieri privitoare la dreptul de proprietate și alte drepturi reale		Referințe
/		
Act Normativ nr. 7, din 13/03/1996 emis de PARLAMENTUL ROMANIEI;		
B1	Inscrierea posesiei, drept de PROPRIETATE, dobandit prin Lege, cota actuala 1/1, cota initiala 1/1 1) NEIDENTIFICAT NEIDENTIFICAT	A1
Act Normativ nr. 7, din 13/03/1996 emis de PARLAMENTUL ROMANIEI (art.13 alin.14);		
B2	Se noteaza mentiunea de proprietar neidentificat, rezerva comisiei locale de fond funciar.	A1

C. Partea III. SARCINI .

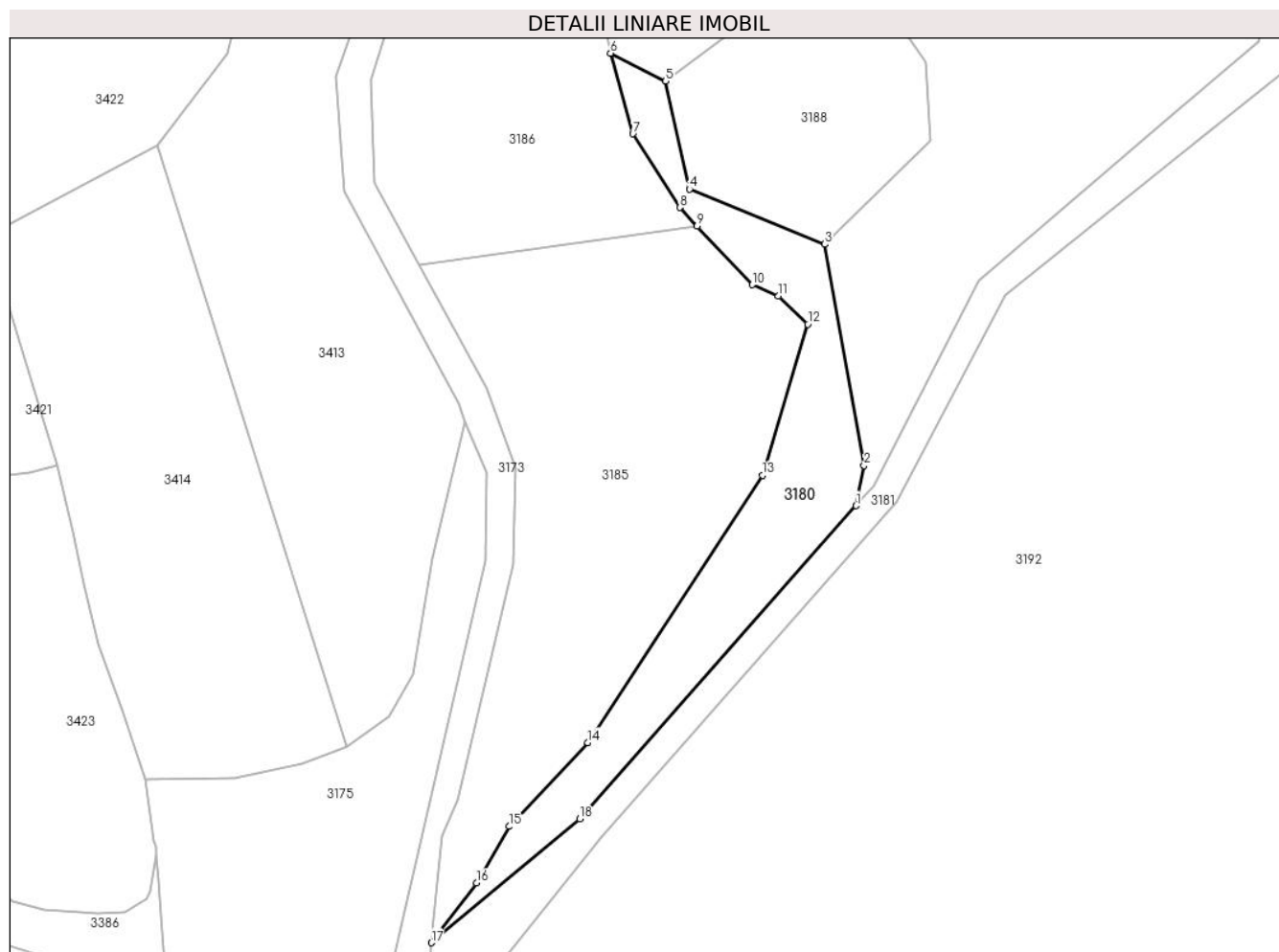
Inscrieri privind dezmembramintele dreptului de proprietate, drepturi reale de garanție și sarcini	Referințe
NU SUNT	

Anexa Nr. 1 La Partea I

Teren

Nr cadastral	Suprafața (mp)*	Observații / Referințe
	1.146	

* Suprafața este determinată în planul de proiecție Stereo 70.



Date referitoare la teren

Crt	Categorie folosință	Intravilan	Suprafața (mp)	Tarla	Parcelă	Nr. topo	Observații / Referințe
1	pașune	NU	1.146	2	375	-	

Lungime Segmente

1) Valorile lungimilor segmentelor sunt obținute din proiecție în plan.

Punct început	X / Y	Punct sfârșit	X / Y	Lungime segment (** (m)
1	576.331,605 391.246,022	2	576.332,748 391.251,738	5.829
2	576.332,748 391.251,738	3	576.327,164 391.283,109	31.864
3	576.327,164 391.283,109	4	576.307,953 391.290,925	20.74
4	576.307,953 391.290,925	5	576.304,551 391.306,261	15.709
5	576.304,551 391.306,261	6	576.296,76 391.310,2	8.73

Punct început	X / Y	Punct sfârșit	X / Y	Lungime segment (** (m)
6	576.296,76 391.310,2	7	576.299,92 391.298,78	11.849
7	576.299,92 391.298,78	8	576.306,57 391.288,31	12.403
8	576.306,57 391.288,31	9	576.309,045 391.285,679	3.612
9	576.309,045 391.285,679	10	576.316,86 391.277,37	11.407
10	576.316,86 391.277,37	11	576.320,55 391.275,77	4.022
11	576.320,55 391.275,77	12	576.324,74 391.271,76	5.8
12	576.324,74 391.271,76	13	576.318,3 391.250,37	22.338
13	576.318,3 391.250,37	14	576.293,53 391.212,44	45.302
14	576.293,53 391.212,44	15	576.282,35 391.200,54	16.328
15	576.282,35 391.200,54	16	576.277,73 391.192,53	9.247
16	576.277,73 391.192,53	17	576.271,31 391.184,04	10.644
17	576.271,31 391.184,04	18	576.292,421 391.201,599	27.459
18	576.292,421 391.201,599	1	576.331,605 391.246,022	59.235

** Lungimile segmentelor sunt determinate în planul de proiecție Stereo 70 și sunt rotunjite la 1 milimetru.

*** Distanța dintre puncte este formată din segmente cumulate ce sunt mai mici decât valoarea 1 milimetru.

**DATE DESPRE IMOBILUL NR. 3181**

Oficiul de Cadastru și Publicitate Imobiliară PRAHOVA
Biroul de Cadastru și Publicitate Imobiliară Ploiești

A. Partea I. Descrierea imobilului

TEREN Necunoscut

Adresa: Loc. Paulesti, Jud. Prahova

Nr. Crt	Nr cadastral Nr. topografic	Suprafața* (mp)	Observații / Referințe
A1		1.348	Sector cadastral:21 Teren neimprejmut;

B. Partea II. Proprietari și acte

Inscrieri privitoare la dreptul de proprietate și alte drepturi reale		Referințe
/		
Act Normativ nr. 7, din 13/03/1996 emis de PARLAMENTUL ROMANIEI;		
B1	Inscrierea posesiei, drept de PROPRIETATE, dobandit prin Lege, cota actuala 1/1, cota initiala 1/1 1) NEIDENTIFICAT NEIDENTIFICAT	A1
Act Normativ nr. 7, din 13/03/1996 emis de PARLAMENTUL ROMANIEI (art.13);		
B2	Se noteaza mentiunea de proprietar neidentificat.	A1

C. Partea III. SARCINI .

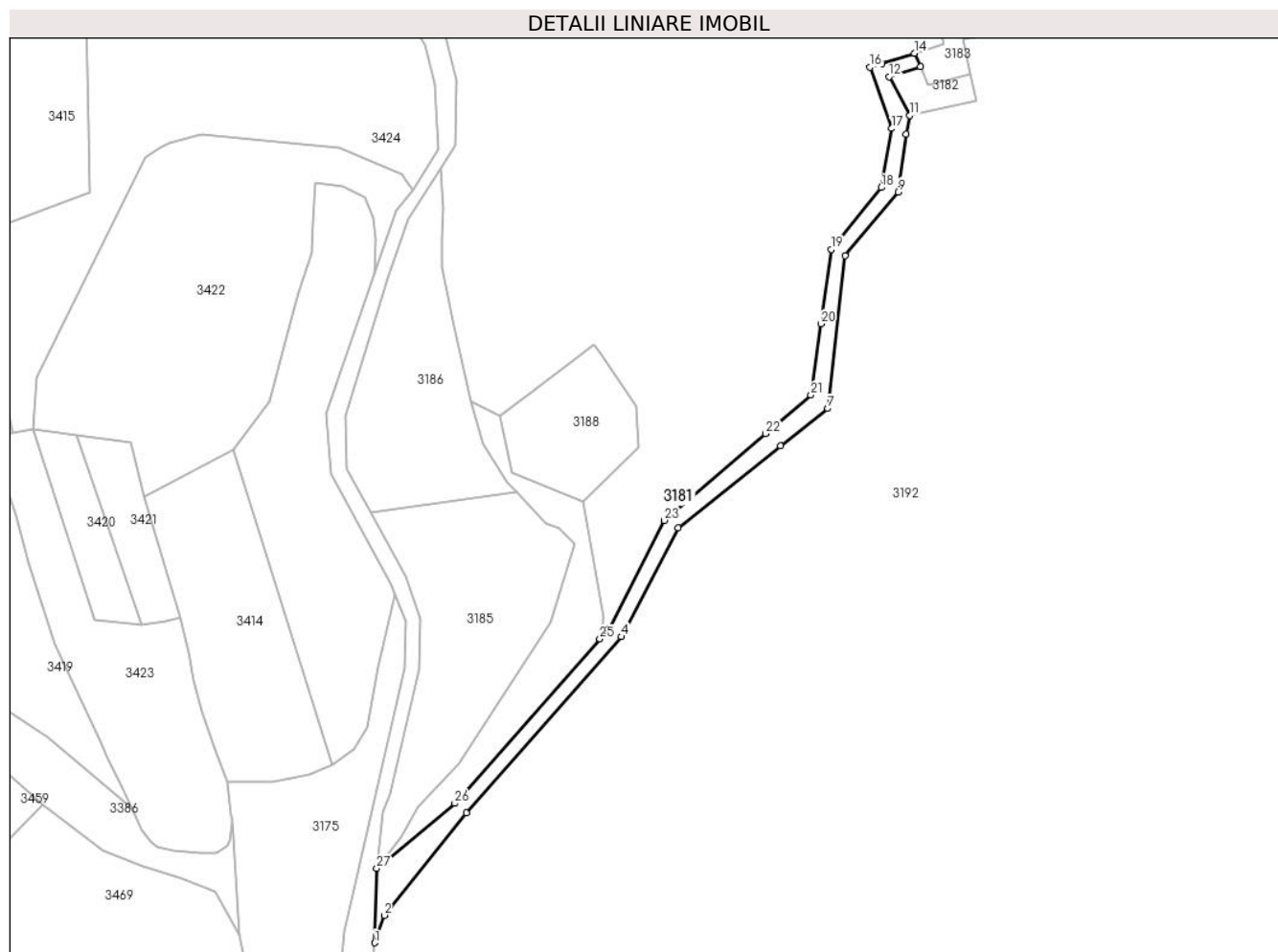
Inscrieri privind dezmembramintele dreptului de proprietate, drepturi reale de garanție și sarcini	Referințe
NU SUNT	

Anexa Nr. 1 La Partea I

Teren

Nr cadastral	Suprafața (mp)*	Observații / Referințe
	1.348	

* Suprafața este determinată în planul de proiecție Stereo 70.



Date referitoare la teren

Crt	Categorie folosință	Intravilan	Suprafața (mp)	Tarla	Parcelă	Nr. topo	Observații / Referințe
1	drum	NU	799	2	375	-	
2	drum	DA	376	2	375	-	
3	drum	NU	174	2	375	-	

Lungime Segmente

1) Valorile lungimilor segmentelor sunt obținute din proiecție în plan.

Punct început	X / Y	Punct sfârșit	X / Y	Lungime segment (** (m)
1	576.270,822 391.163,949	2	576.273,335 391.171,383	7.847
3	576.295,483 391.199,024	4	576.337,44 391.246,591	63.427
5	576.352,842 391.275,95	6	576.380,455 391.298,097	35.397
7	576.393,117 391.308,253	8	576.397,919 391.349,498	41.524

Punct început	X / Y	Punct sfârșit	X / Y	Lungime segment (** (m)
2	576.273,335 391.171,383	3	576.295,483 391.199,024	35.42
4	576.337,44 391.246,591	5	576.352,842 391.275,95	33.154
6	576.380,455 391.298,097	7	576.393,117 391.308,253	16.232
8	576.397,919 391.349,498	9	576.412,186 391.366,727	22.369

Punct început	X / Y	Punct sfârșit	X / Y	Lungime segment (** (m)
9	576.412,186 391.366,727	10	576.414,359 391.382,342	15.765
11	576.415,367 391.387,385	12	576.409,803 391.397,857	11.858
13	576.418,252 391.400,507	14	576.416,64 391.404,194	4.024
15	576.407,909 391.401,455	16	576.404,639 391.400,43	3.427
17	576.410,542 391.383,872	18	576.407,643 391.367,908	16.225
19	576.394,142 391.351,224	20	576.391,346 391.331,115	20.302
21	576.388,669 391.311,866	22	576.376,466 391.301,442	16.049
23	576.349,038 391.278,014	24	576.334,144 391.248,901	32.702
25	576.331,605 391.246,022	26	576.292,421 391.201,599	59.235
27	576.271,31 391.184,04	1	576.270,822 391.163,949	20.097

Punct început	X / Y	Punct sfârșit	X / Y	Lungime segment (** (m)
10	576.414,359 391.382,342	11	576.415,367 391.387,385	5.143
12	576.409,803 391.397,857	13	576.418,252 391.400,507	8.855
14	576.416,64 391.404,194	15	576.407,909 391.401,455	9.151
16	576.404,639 391.400,43	17	576.410,542 391.383,872	17.579
18	576.407,643 391.367,908	19	576.394,142 391.351,224	21.462
20	576.391,346 391.331,115	21	576.388,669 391.311,866	19.434
22	576.376,466 391.301,442	23	576.349,038 391.278,014	36.072
24	576.334,144 391.248,901	25	576.331,605 391.246,022	3.839
26	576.292,421 391.201,599	27	576.271,31 391.184,04	27.459

** Lungimile segmentelor sunt determinate în planul de proiecție Stereo 70 și sunt rotunjite la 1 milimetru.

*** Distanța dintre puncte este formată din segmente cumulate ce sunt mai mici decât valoarea 1 milimetru.

**DATE DESPRE IMOBILUL NR. 3182**

Oficiul de Cadastru și Publicitate Imobiliară PRAHOVA
Biroul de Cadastru și Publicitate Imobiliară Ploiești

A. Partea I. Descrierea imobilului

TEREN Intravilan

Adresa: Loc. Paulesti, Jud. Prahova

Nr. Crt	Nr cadastral Nr. topografic	Suprafața* (mp)	Observații / Referințe
A1		182	Sector cadastral:21 Teren neimprejmuț;

B. Partea II. Proprietari și acte

Inscrieri privitoare la dreptul de proprietate și alte drepturi reale		Referințe
/		
Act Normativ nr. 7, din 13/03/1996 emis de PARLAMENTUL ROMANIEI;		
B1	Inscrierea posesiei, drept de PROPRIETATE, dobandit prin Lege, cota actuala 1/1, cota initiala 1/1 1) NEIDENTIFICAT NEIDENTIFICAT	A1
Act Normativ nr. 7, din 13/03/1996 emis de PARLAMENTUL ROMANIEI (art.13);		
B2	Se noteaza mentiunea de proprietar neidentificat.	A1

C. Partea III. SARCINI .

Inscrieri privind dezmembramintele dreptului de proprietate, drepturi reale de garanție și sarcini	Referințe
NU SUNT	

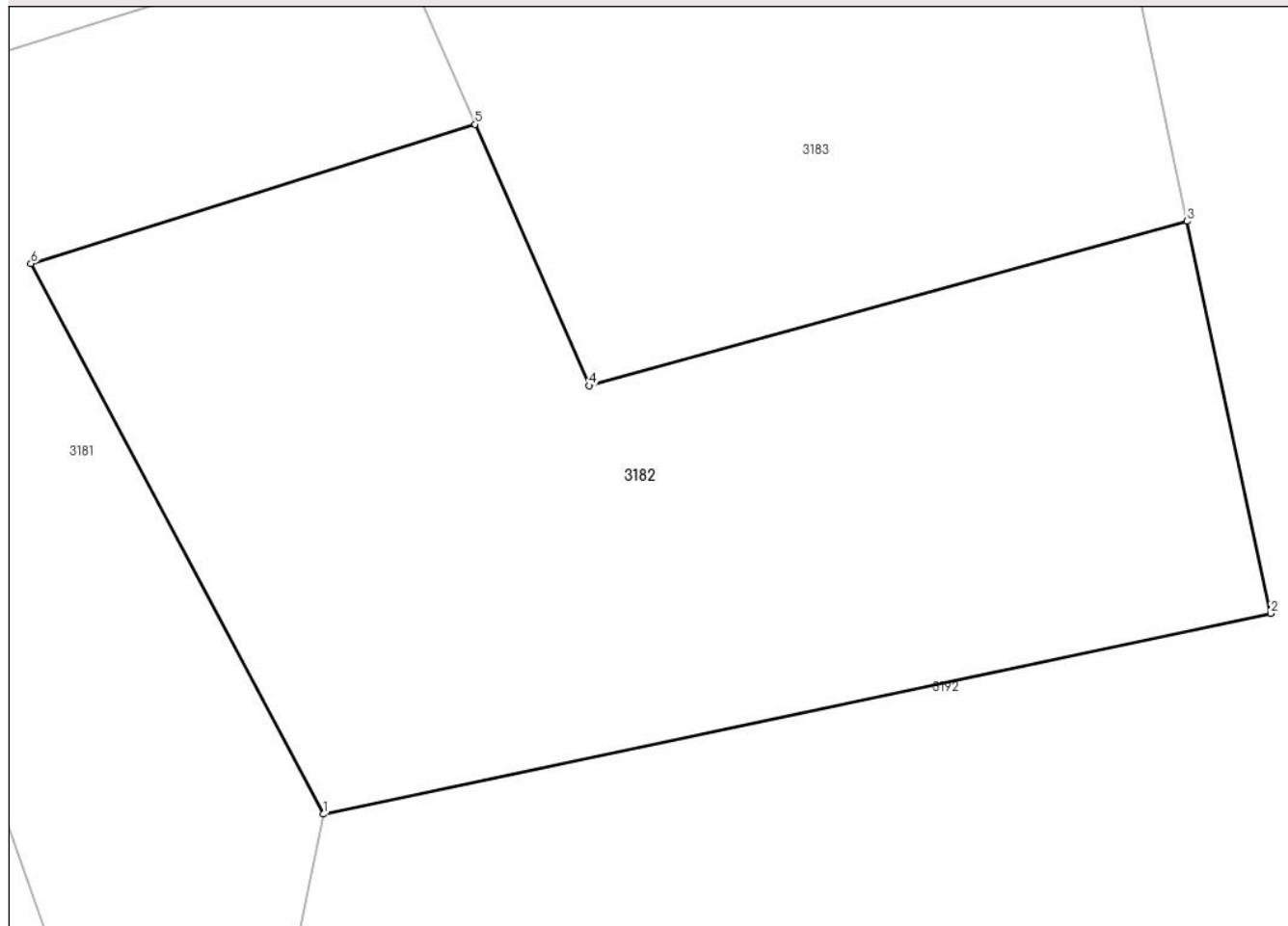
Anexa Nr. 1 La Partea I

Teren

Nr cadastral	Suprafața (mp)*	Observații / Referințe
	182	

* Suprafața este determinată în planul de proiecție Stereo 70.

DETALII LINIARE IMOBIL



Date referitoare la teren

Crt	Categorie folosință	Intravilan	Suprafața (mp)	Tarla	Parcelă	Nr. topo	Observații / Referințe
1	pasune	DA	182	2	375	-	

Lungime Segmente

1) Valorile lungimilor segmentelor sunt obținute din proiecție în plan.

Punct început	X / Y	Punct sfârșit	X / Y	Lungime segment (** (m)
1	576.415,367 391.387,385	2	576.433,394 391.391,204	18.427
2	576.433,394 391.391,204	3	576.431,806 391.398,662	7.625
3	576.431,806 391.398,662	4	576.420,425 391.395,538	11.802
4	576.420,425 391.395,538	5	576.418,252 391.400,507	5.423
5	576.418,252 391.400,507	6	576.409,803 391.397,857	8.855

Punct început	X / Y	Punct sfârșit	X / Y	Lungime segment (** (m)
6	576.409,803 391.397,857	1	576.415,367 391.387,385	11.858

** Lungimile segmentelor sunt determinate în planul de proiecție Stereo 70 și sunt rotunjite la 1 milimetru.

*** Distanța dintre puncte este formată din segmente cumulate ce sunt mai mici decât valoarea 1 milimetru.

**DATE DESPRE IMOBILUL NR. 3183**

Oficiul de Cadastru și Publicitate Imobiliară PRAHOVA
Biroul de Cadastru și Publicitate Imobiliară Ploiești

A. Partea I. Descrierea imobilului

TEREN Intravilan

Adresa: Loc. Paulesti, Jud. Prahova

Nr. Crt	Nr cadastral Nr. topografic	Suprafața* (mp)	Observații / Referințe
A1		390	Sector cadastral:21 Teren neimprejmuit;

B. Partea II. Proprietari și acte

Inscrieri privitoare la dreptul de proprietate și alte drepturi reale		Referințe
/		
Act Administrativ nr. 31769, din 09/06/1995 emis de CJSDPAT PRAHOVA;		
B1	Intabulare, drept de PROPRIETATE, dobandit prin Reconstituire, cota actuala 1/1, cota initiala 1/1	A1
	1) CONSTANTIN ST GHEORGHE DEFUNCT:Da 2) ION ST IOANA 3) ION ST MARIA 4) MUSOIU ELENA	

C. Partea III. SARCINI .

Inscrieri privind dezmembramintele dreptului de proprietate, drepturi reale de garanție și sarcini	Referințe
NU SUNT	

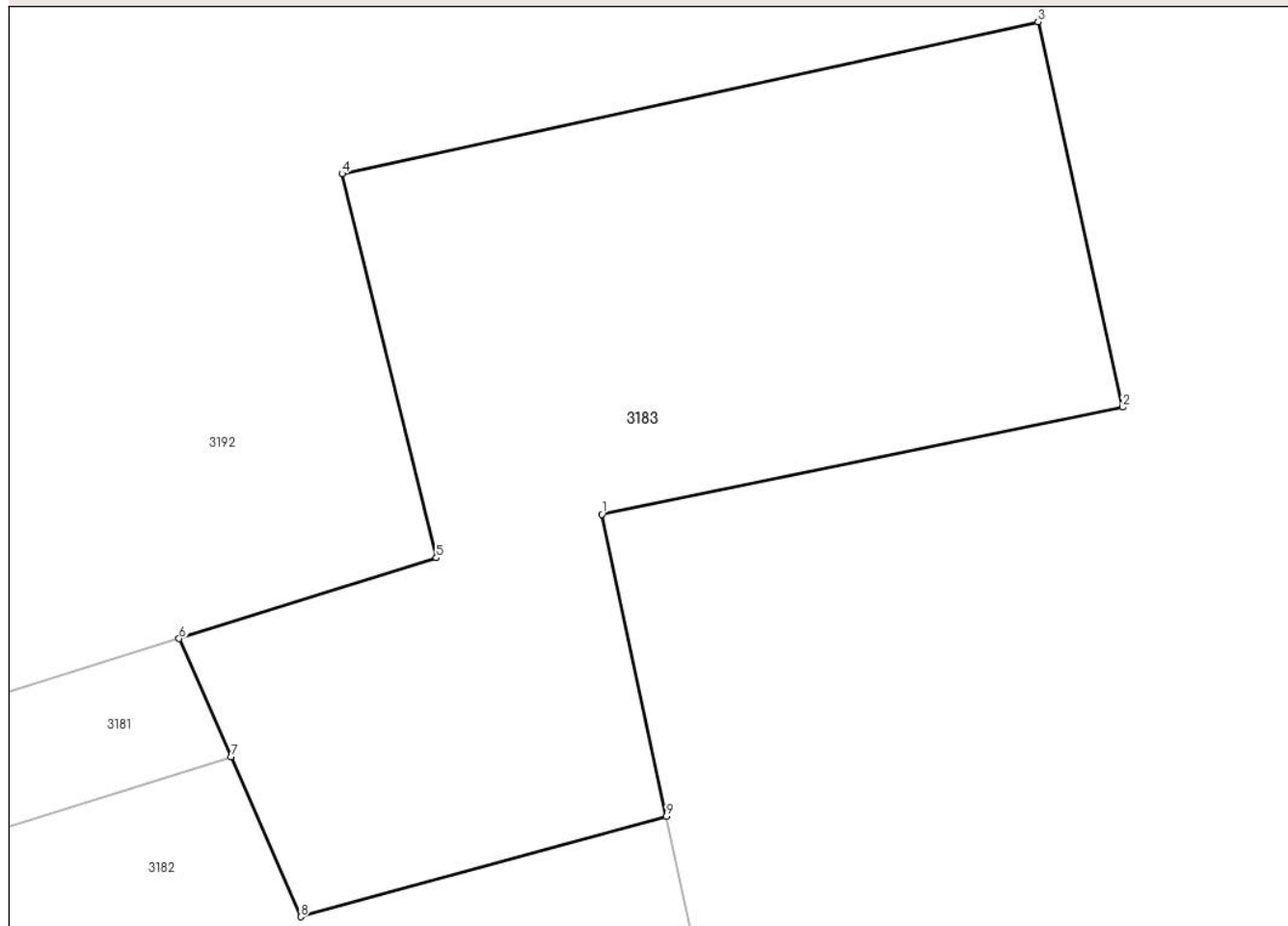
Anexa Nr. 1 La Partea I

Teren

Nr cadastral	Suprafața (mp)*	Observații / Referințe
	390	

* Suprafața este determinată în planul de proiecție Stereo 70.

DETALII LINIARE IMOBIL



Date referitoare la teren

Crt	Categorie folosință	Intravilan	Suprafața (mp)	Tarla	Parcelă	Nr. topo	Observații / Referințe
1	curți constructii	DA	390	2	372	-	

Lungime Segmente

1) Valorile lungimilor segmentelor sunt obținute din proiecție în plan.

Punct început	X / Y	Punct sfârșit	X / Y	Lungime segment (** (m)
1	576.429,804 391.408,064	2	576.446,011 391.411,396	16.546
2	576.446,011 391.411,396	3	576.443,382 391.423,389	12.278
3	576.443,382 391.423,389	4	576.421,709 391.418,659	22.183
4	576.421,709 391.418,659	5	576.424,648 391.406,706	12.309
5	576.424,648 391.406,706	6	576.416,64 391.404,194	8.393

Punct început	X / Y	Punct sfârşit	X / Y	Lungime segment (** (m)
6	576.416,64 391.404,194	7	576.418,252 391.400,507	4.024
7	576.418,252 391.400,507	8	576.420,425 391.395,538	5.423
8	576.420,425 391.395,538	9	576.431,806 391.398,662	11.802
9	576.431,806 391.398,662	1	576.429,804 391.408,064	9.613

** Lungimile segmentelor sunt determinate în planul de proiecție Stereo 70 și sunt rotunjite la 1 milimetru.

*** Distanța dintre puncte este formată din segmente cumulate ce sunt mai mici decât valoarea 1 milimetru.

**DATE DESPRE IMOBILUL NR. 3184**

Oficiul de Cadastru și Publicitate Imobiliară PRAHOVA
Biroul de Cadastru și Publicitate Imobiliară Ploiești

A. Partea I. Descrierea imobilului

TEREN Extravilan

Adresa: Jud. Prahova

Nr. Crt	Nr cadastral Nr. topografic	Suprafața* (mp)	Observații / Referințe
A1		1.424	Sector cadastral:21 Teren neimprejmut;

B. Partea II. Proprietari și acte

Inscrieri privitoare la dreptul de proprietate și alte drepturi reale		Referințe
/		
Act Normativ nr. 7, din 13/03/1996 emis de PARLAMENTUL ROMANIEI;		
B1	Inscrierea posesiei, drept de PROPRIETATE, dobandit prin Lege, cota actuala 1/1, cota initiala 1/1 1) NEIDENTIFICAT NEIDENTIFICAT	A1
Act Normativ nr. 7, din 13/03/1996 emis de PARLAMENTUL ROMANIEI (art.13 alin.14);		
B2	Se noteaza mentiunea de proprietar neidentificat, rezerva comisiei locale de fond funciar.	A1

C. Partea III. SARCINI .

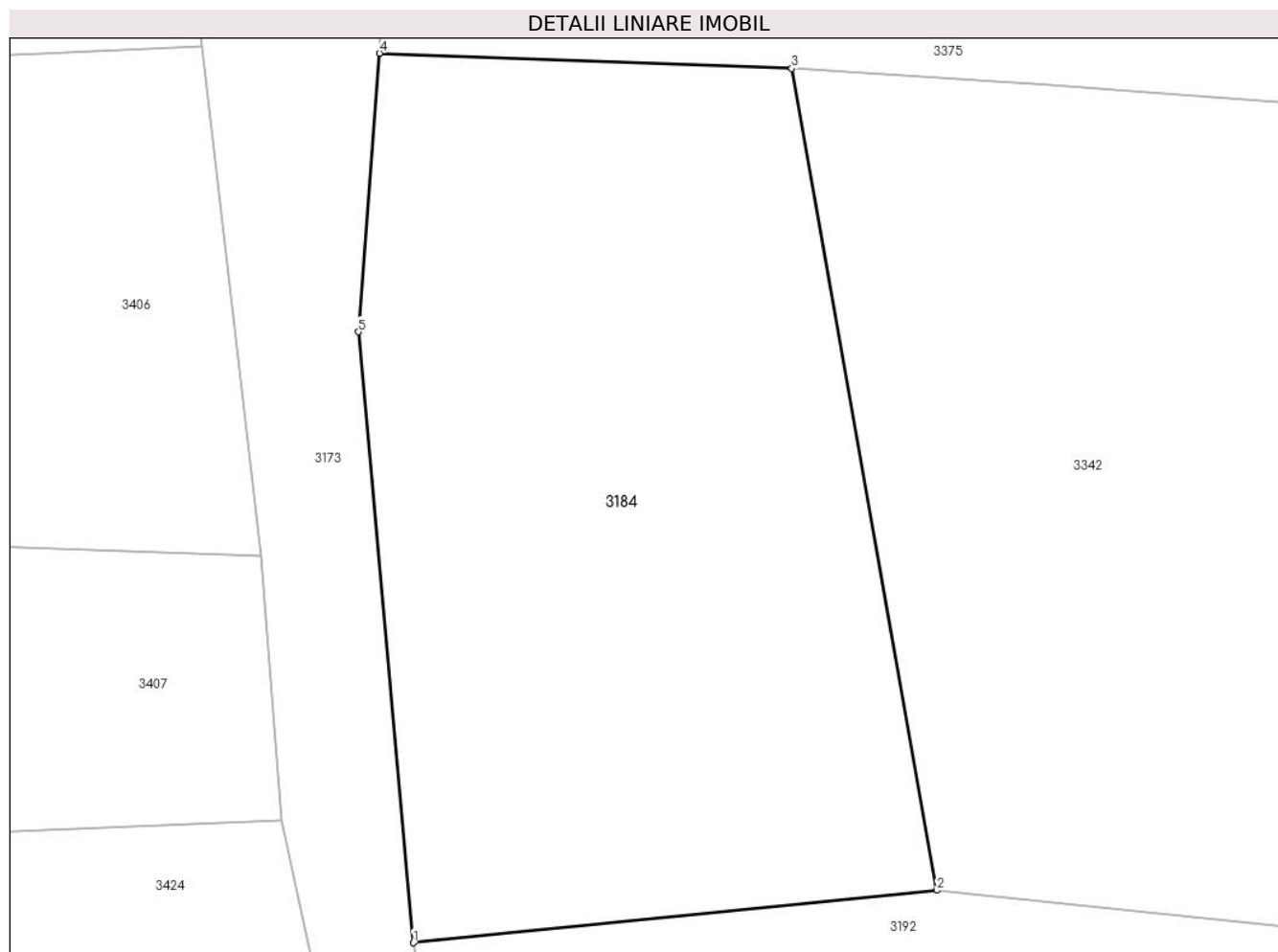
Inscrieri privind dezmembramintele dreptului de proprietate, drepturi reale de garanție și sarcini	Referințe
NU SUNT	

Anexa Nr. 1 La Partea I

Teren

Nr cadastral	Suprafața (mp)*	Observații / Referințe
	1.424	

* Suprafața este determinată în planul de proiecție Stereo 70.



Date referitoare la teren

Crt	Categorie folosință	Intra vilan	Suprafața (mp)	Tarla	Parcelă	Nr. topo	Observații / Referințe
1	faneata	NU	1.424	2	344	-	

Lungime Segmente

1) Valorile lungimilor segmentelor sunt obținute din proiecție în plan.

Punct început	X / Y	Punct sfârșit	X / Y	Lungime segment (** (m)
1	576.267,89 391.466,068	2	576.298,52 391.469,13	30.783
2	576.298,52 391.469,13	3	576.290,03 391.517,19	48.804
3	576.290,03 391.517,19	4	576.265,904 391.518,079	24.142
4	576.265,904 391.518,079	5	576.264,681 391.501,789	16.336
5	576.264,681 391.501,789	1	576.267,89 391.466,068	35.865

**** Lungimile segmentelor sunt determinate în planul de proiecție Stereo 70 și sunt rotunjite la 1 milimetru.**

***** Distanța dintre puncte este formată din segmente cumulate ce sunt mai mici decât valoarea 1 milimetru.**

**DATE DESPRE IMOBILUL NR. 3185**

Oficiul de Cadastru și Publicitate Imobiliară PRAHOVA
Biroul de Cadastru și Publicitate Imobiliară Ploiești

A. Partea I. Descrierea imobilului

TEREN Extravilan

Adresa: Jud. Prahova

Nr. Crt	Nr cadastral Nr. topografic	Suprafața* (mp)	Observații / Referințe
A1	30945	2.600	Sector cadastral:21 Teren neimprejmit;

B. Partea II. Proprietari și acte

Inscrieri privitoare la dreptul de proprietate și alte drepturi reale	Referințe
102836 / 09/08/2021	
Act Notarial nr. 2063, din 06/08/2021 emis de NP Lupu Maria Luiza (Dezmembrare ; act notarial nr 157 din 01.09.2021, emis de NP Lupu Maria Luiza);	
B1	Se infiinteaza cartea funciara 30945 a imobilului cu numarul cadastral 30945 / UAT Paulesti, rezultat din dezmembrarea imobilului cu numarul cadastral 22837 inscris in cartea funciara 22837;
Act Normativ nr. 17, din 07/03/2014 emis de Parlamentul Romaniei;	
B2	Imobil aflat sub incidenta art.3 alin.(1) din Legea 17/2014, dobandit prin Lege <i>OBSERVATII: pozitie transcrisa din CF 22837/Paulesti, inscrisa prin incheierea nr. 67420 din 28/08/2014;</i>
Act Notarial nr. 2603, din 23/05/2019 emis de NP Ivan Constantin;	
B3	Intabulare, drept de PROPRIETATE donatie, dobandit prin Conventie, cota actuala 1/1, cota initiala 1/1 1) COMUNA PAULESTI , CIF:9999999999999 <i>OBSERVATII: pozitie transcrisa din CF 22837/Paulesti, inscrisa prin incheierea nr. 55192 din 24/05/2019;</i>

C. Partea III. SARCINI .

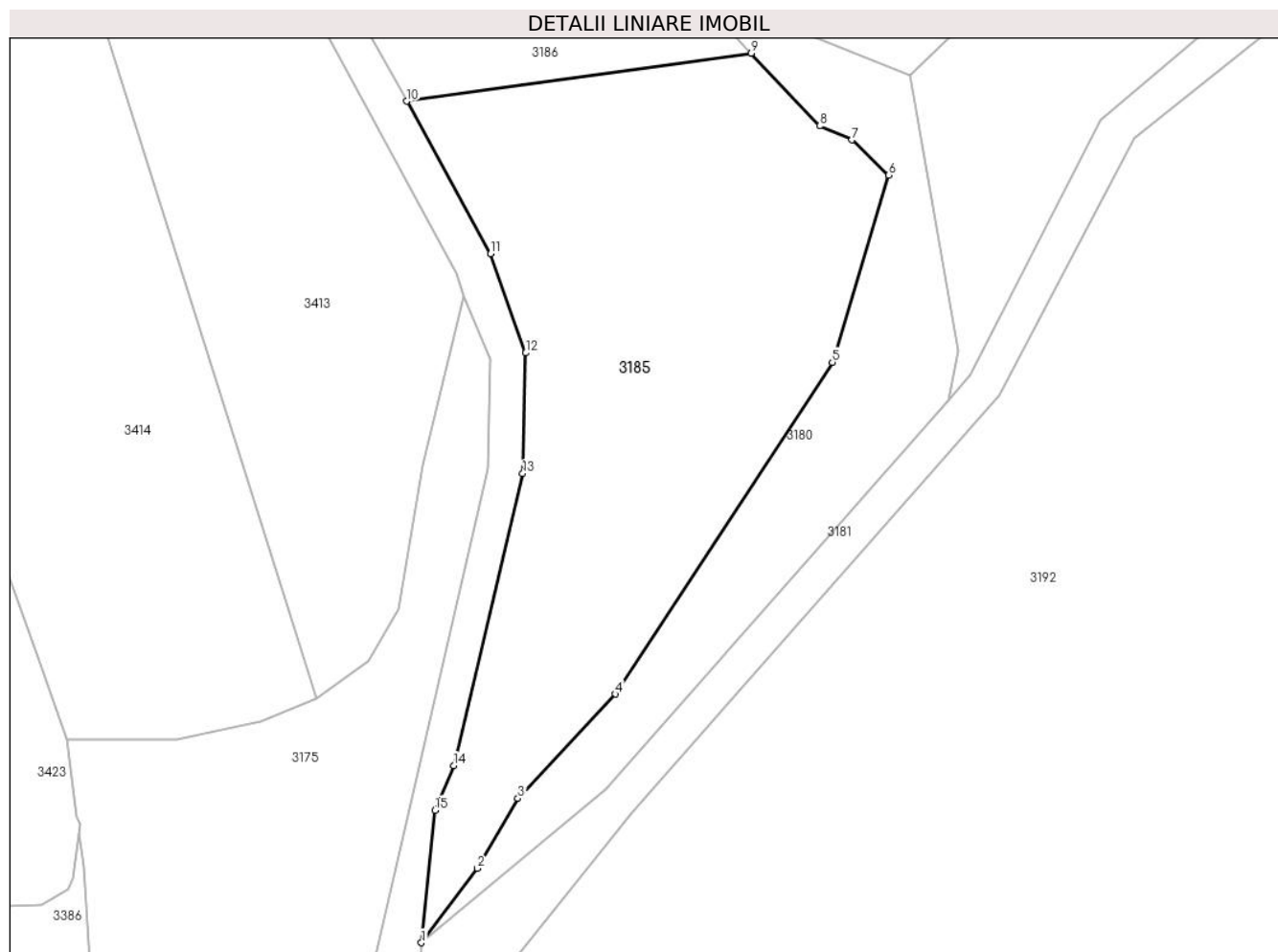
Inscrieri privind dezmembramintele dreptului de proprietate, drepturi reale de garanție și sarcini	Referințe
NU SUNT	

Anexa Nr. 1 La Partea I

Teren

Nr cadastral	Suprafața (mp)*	Observații / Referințe
30945	2.600	

* Suprafața este determinată în planul de proiecție Stereo 70.



Date referitoare la teren

Crt	Categorie folosință	Intra vilan	Suprafața (mp)	Tarla	Parcelă	Nr. topo	Observații / Referințe
1	faneata	NU	2.600	2	340	-	

Lungime Segmente

1) Valorile lungimilor segmentelor sunt obținute din proiecție în plan.

Punct început	X / Y	Punct sfârșit	X / Y	Lungime segment (** (m)
1	576.271,31 391.184,04	2	576.277,73 391.192,53	10.644
2	576.277,73 391.192,53	3	576.282,35 391.200,54	9.247
3	576.282,35 391.200,54	4	576.293,53 391.212,44	16.328
4	576.293,53 391.212,44	5	576.318,3 391.250,37	45.302
5	576.318,3 391.250,37	6	576.324,74 391.271,76	22.338

Punct început	X / Y	Punct sfârșit	X / Y	Lungime segment (** (m)
6	576.324,74 391.271,76	7	576.320,55 391.275,77	5.8
7	576.320,55 391.275,77	8	576.316,86 391.277,37	4.022
8	576.316,86 391.277,37	9	576.309,045 391.285,679	11.407
9	576.309,045 391.285,679	10	576.269,641 391.280,189	39.785
10	576.269,641 391.280,189	11	576.279,24 391.262,76	19.898
11	576.279,24 391.262,76	12	576.283,24 391.251,42	12.025
12	576.283,24 391.251,42	13	576.282,91 391.237,66	13.764
13	576.282,91 391.237,66	14	576.275,03 391.204,29	34.288
14	576.275,03 391.204,29	15	576.272,87 391.199,18	5.548
15	576.272,87 391.199,18	1	576.271,31 391.184,04	15.22

** Lungimile segmentelor sunt determinate în planul de proiecție Stereo 70 și sunt rotunjite la 1 milimetru.

*** Distanța dintre puncte este formată din segmente cumulate ce sunt mai mici decât valoarea 1 milimetru.

**DATE DESPRE IMOBILUL NR. 3186**

Oficiul de Cadastru și Publicitate Imobiliară PRAHOVA
Biroul de Cadastru și Publicitate Imobiliară Ploiești

A. Partea I. Descrierea imobilului

TEREN Extravilan

Adresa: Jud. Prahova

Nr. Crt	Nr cadastral Nr. topografic	Suprafața* (mp)	Observații / Referințe
A1	30944	2.100	Sector cadastral:21 Teren neimpregmuit;

B. Partea II. Proprietari și acte

Inscrieri privitoare la dreptul de proprietate și alte drepturi reale	Referințe	
102836 / 09/08/2021		
Act Notarial nr. 2063, din 06/08/2021 emis de NP Lupu Maria Luiza (Dezmembrare ; act notarial nr 157 din 01.09.2021, emis de NP Lupu Maria Luiza);		
B1	Se infiinteaza cartea funciara 30944 a imobilului cu numarul cadastral 30944 / UAT Paulesti, rezultat din dezmembrarea imobilului cu numarul cadastral 22837 inscris in cartea funciara 22837;	A1
Act Normativ nr. 17, din 07/03/2014 emis de Parlamentul Romaniei;		
B2	Imobil aflat sub incidenta art.3 alin.(1) din Legea 17/2014, dobandit prin Lege <i>OBSERVATII: pozitie transcrisa din CF 22837/Paulesti, inscrisa prin incheierea nr. 67420 din 28/08/2014;</i>	A1
Act Notarial nr. 2603, din 23/05/2019 emis de NP Ivan Constantin;		
B3	Intabulare, drept de PROPRIETATEdonatie, dobandit prin Conventie, cota actuala 1/1, cota initiala 1/1 1) COMUNA PAULESTI , CIF:9999999999999 <i>OBSERVATII: pozitie transcrisa din CF 22837/Paulesti, inscrisa prin incheierea nr. 55192 din 24/05/2019;</i>	A1

C. Partea III. SARCINI .

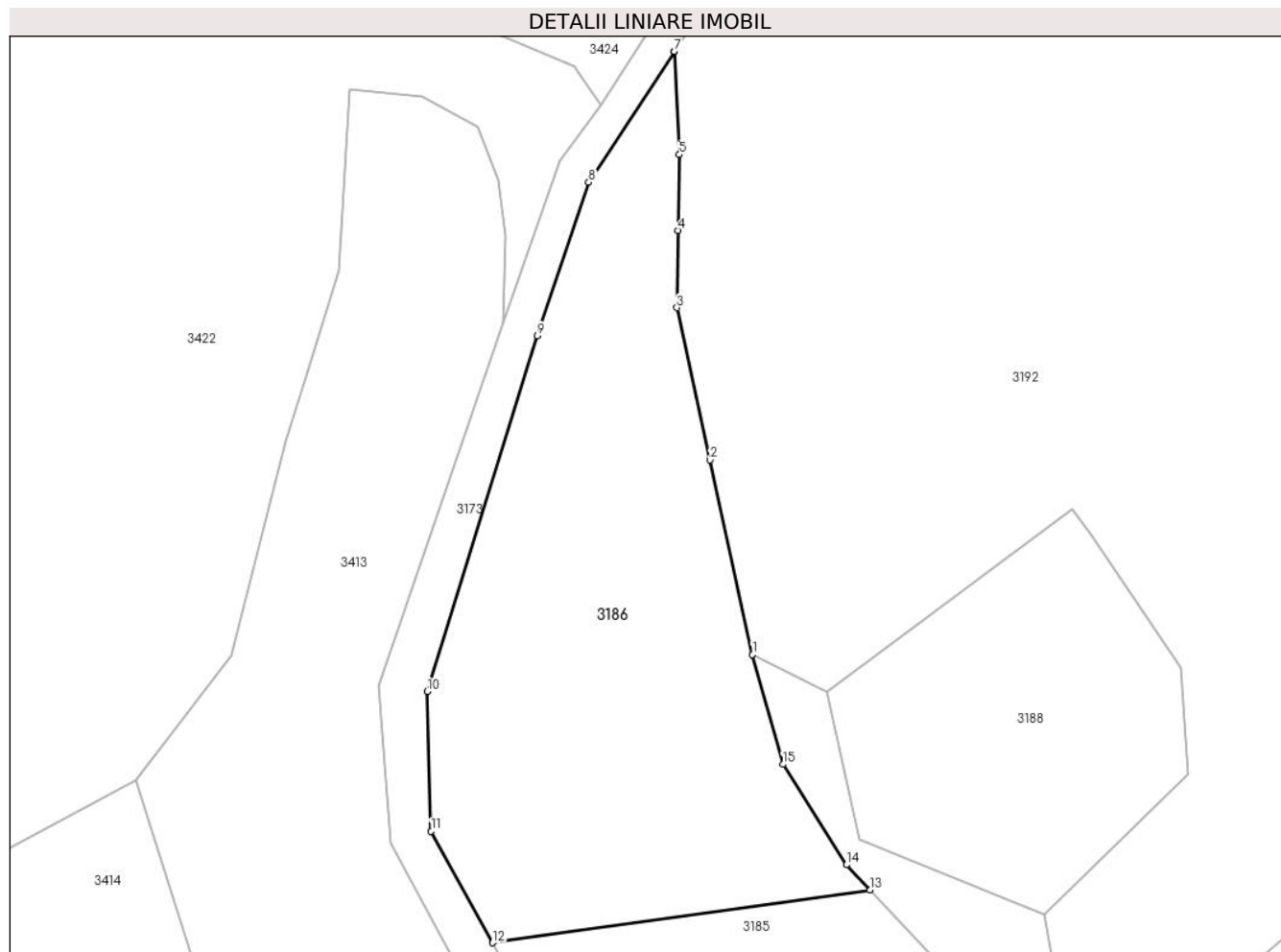
Inscrieri privind dezmembramintele dreptului de proprietate, drepturi reale de garanție și sarcini	Referințe
NU SUNT	

Anexa Nr. 1 La Partea I

Teren

Nr cadastral	Suprafața (mp)*	Observații / Referințe
30944	2.100	

* Suprafața este determinată în planul de proiecție Stereo 70.



Date referitoare la teren

Crt	Categorie folosință	Intravilan	Suprafața (mp)	Tarla	Parcelă	Nr. topo	Observații / Referințe
1	faneata	NU	2.100	2	340	-	

Lungime Segmente

1) Valorile lungimilor segmentelor sunt obținute din proiecție în plan.

Punct început	X / Y	Punct sfârșit	X / Y	Lungime segment (** (m)
1	576.296,76 391.310,2	2	576.292,332 391.330,484	20.762
2	576.292,332 391.330,484	3	576.288,87 391.346,34	16.23
3	576.288,87 391.346,34	4	576.289,001 391.354,379	8.04
4	576.289,001 391.354,379	5	576.289,13 391.362,29	7.912
5	576.289,13 391.362,29	6	576.288,63 391.373,04	10.762

Punct început	X / Y	Punct sfârșit	X / Y	Lungime segment (** (m)
6	576.288,63 391.373,04	7	576.288,626 391.373,034	0.007
7	576.288,626 391.373,034	8	576.279,67 391.359,42	16.296
8	576.279,67 391.359,42	9	576.274,29 391.343,42	16.88
9	576.274,29 391.343,42	10	576.262,81 391.306,36	38.797
10	576.262,81 391.306,36	11	576.263,24 391.291,81	14.556
11	576.263,24 391.291,81	12	576.269,641 391.280,189	13.267
12	576.269,641 391.280,189	13	576.309,045 391.285,679	39.785
13	576.309,045 391.285,679	14	576.306,57 391.288,31	3.612
14	576.306,57 391.288,31	15	576.299,92 391.298,78	12.403
15	576.299,92 391.298,78	1	576.296,76 391.310,2	11.849

** Lungimile segmentelor sunt determinate în planul de proiecție Stereo 70 și sunt rotunjite la 1 milimetru.

*** Distanța dintre puncte este formată din segmente cumulate ce sunt mai mici decât valoarea 1 milimetru.

**DATE DESPRE IMOBILUL NR. 3187**

Oficiul de Cadastru și Publicitate Imobiliară PRAHOVA
Biroul de Cadastru și Publicitate Imobiliară Ploiești

A. Partea I. Descrierea imobilului

TEREN Intravilan

Adresa: Loc. Paulesti, Jud. Prahova

Nr. Crt	Nr cadastral Nr. topografic	Suprafața* (mp)	Observații / Referințe
A1		1.113	Sector cadastral:21 Teren neimprejmuit;

B. Partea II. Proprietari și acte

Inscrieri privitoare la dreptul de proprietate și alte drepturi reale		Referințe
/		
Act Normativ nr. 7, din 13/03/1996 emis de PARLAMENTUL ROMANIEI;		
B1	Inscrierea posesiei, drept de PROPRIETATE, dobandit prin Lege, cota actuala 1/1, cota initiala 1/1 1) NEIDENTIFICAT NEIDENTIFICAT	A1
Act Normativ nr. 7, din 13/03/1996 emis de PARLAMENTUL ROMANIEI (art.13);		
B2	Se noteaza mentiunea de proprietar neidentificat.	A1

C. Partea III. SARCINI .

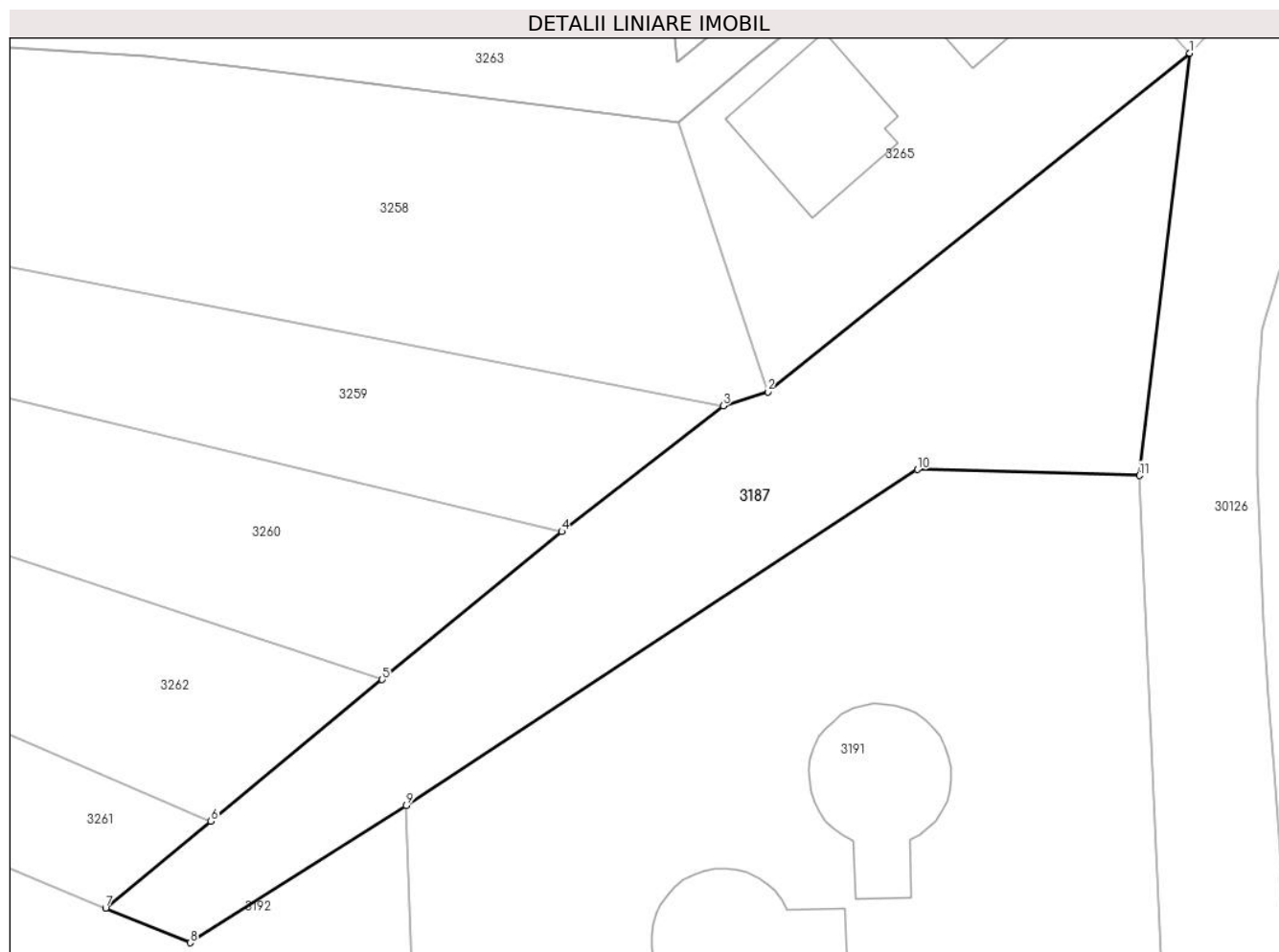
Inscrieri privind dezmembramintele dreptului de proprietate, drepturi reale de garanție și sarcini	Referințe
NU SUNT	

Anexa Nr. 1 La Partea I

Teren

Nr cadastral	Suprafața (mp)*	Observații / Referințe
	1.113	

* Suprafața este determinată în planul de proiecție Stereo 70.



Date referitoare la teren

Crt	Categorie folosință	Intravilan	Suprafața (mp)	Tarla	Parcelă	Nr. topo	Observații / Referințe
1	drum	DA	1.113	2	344	-	

Lungime Segmente

1) Valorile lungimilor segmentelor sunt obținute din proiecție în plan.

Punct început	X / Y	Punct sfârșit	X / Y	Lungime segment (** (m)
1	576.728,539 391.535,378	2	576.696,687 391.509,844	40.823
2	576.696,687 391.509,844	3	576.693,343 391.508,78	3.509
3	576.693,343 391.508,78	4	576.681,147 391.499,307	15.443
4	576.681,147 391.499,307	5	576.667,603 391.488,137	17.556
5	576.667,603 391.488,137	6	576.654,664 391.477,465	16.772

Punct început	X / Y	Punct sfârșit	X / Y	Lungime segment (** (m)
6	576.654,664 391.477,465	7	576.646,721 391.470,914	10.296
7	576.646,721 391.470,914	8	576.653,1 391.468,299	6.894
8	576.653,1 391.468,299	9	576.669,425 391.478,65	19.33
9	576.669,425 391.478,65	10	576.707,976 391.503,991	46.134
10	576.707,976 391.503,991	11	576.724,745 391.503,532	16.775
11	576.724,745 391.503,532	1	576.728,539 391.535,378	32.071

** Lungimile segmentelor sunt determinate în planul de proiecție Stereo 70 și sunt rotunjite la 1 milimetru.

*** Distanța dintre puncte este formată din segmente cumulate ce sunt mai mici decât valoarea 1 milimetru.

**DATE DESPRE IMOBILUL NR. 3188**

Oficiul de Cadastru și Publicitate Imobiliară PRAHOVA
Biroul de Cadastru și Publicitate Imobiliară Ploiești

A. Partea I. Descrierea imobilului

TEREN Intravilan

Adresa: Loc. Paulești, Jud. Prahova, T2, Cc347

Nr. Crt	Nr cadastral Nr. topografic	Suprafața* (mp)	Observații / Referințe
A1	26920	1.000	Sector cadastral:21 Teren neimprejmuit;

B. Partea II. Proprietari și acte

Inscrieri privitoare la dreptul de proprietate și alte drepturi reale		Referințe
60587 / 06/09/2013		
Act Administrativ nr. 50661, din 23/07/2013 emis de OCPI PH (act notarial aut.nr.159/23.01.2012 emis de NP Toneata Maria);		
B1	Intabulare, drept de PROPRIETATE, dobandit prin Conventie, cota actuala 1/2, cota initiala 1/2 1) GRIGORE SILVIU RADU	A1
B2	Intabulare, drept de PROPRIETATE, dobandit prin Conventie, cota actuala 1/4, cota initiala 1/2 1) TUDOSE ALEXANDRA	A1
22200 / 13/02/2024		
Act Notarial nr. 323, din 12/02/2024 emis de NP Lupu Maria Luiza;		
B3	Intabulare, drept de PROPRIETATE donative, dobandit prin Conventie, cota actuala 1/4, cota initiala 1/4 1) TUDOSE ALEXANDRA	A1

C. Partea III. SARCINI .

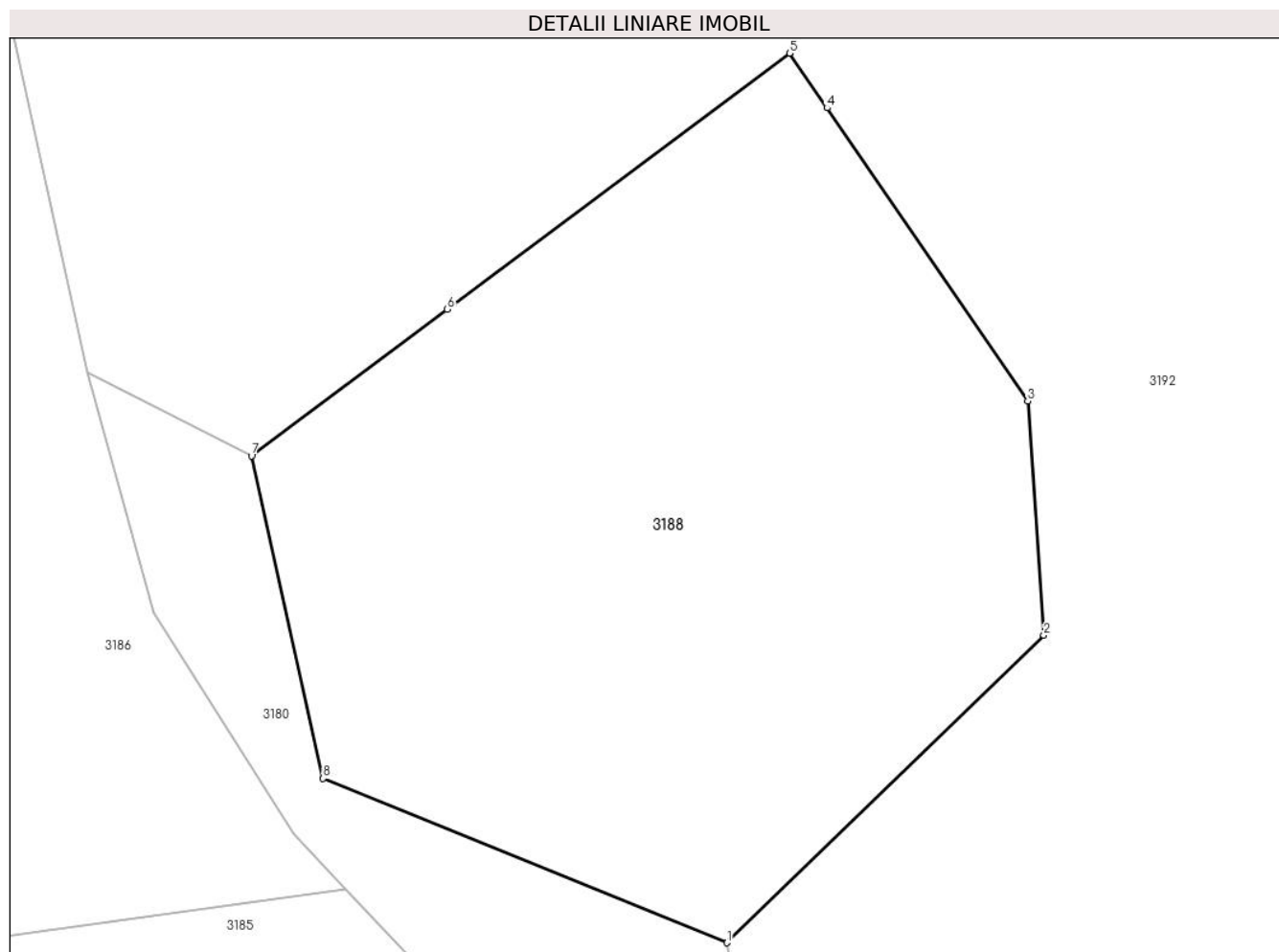
Inscrieri privind dezmembramintele dreptului de proprietate, drepturi reale de garanție și sarcini	Referințe
NU SUNT	

Anexa Nr. 1 La Partea I

Teren

Nr cadastral	Suprafața (mp)*	Observații / Referințe
26920	1.000	

* Suprafața este determinată în planul de proiecție Stereo 70.



Date referitoare la teren

Crt	Categorie folosință	Intravilan	Suprafața (mp)	Tarla	Parcelă	Nr. topo	Observații / Referințe
1	pasune	DA	1.000	2	347	-	

Lungime Segmente

1) Valorile lungimilor segmentelor sunt obținute din proiecție în plan.

Punct început	X / Y	Punct sfârșit	X / Y	Lungime segment (** (m)
1	576.327,164 391.283,109	2	576.342,243 391.297,737	21.008
2	576.342,243 391.297,737	3	576.341,481 391.308,861	11.15
3	576.341,481 391.308,861	4	576.331,931 391.322,797	16.894
4	576.331,931 391.322,797	5	576.330,147 391.325,4	3.156
5	576.330,147 391.325,4	6	576.313,866 391.313,226	20.329

Punct început	X / Y	Punct sfârșit	X / Y	Lungime segment (** (m)
6	576.313,866 391.313,226	7	576.304,551 391.306,261	11.631
7	576.304,551 391.306,261	8	576.307,953 391.290,925	15.709
8	576.307,953 391.290,925	1	576.327,164 391.283,109	20.74

** Lungimile segmentelor sunt determinate în planul de proiecție Stereo 70 și sunt rotunjite la 1 milimetru.

*** Distanța dintre puncte este formată din segmente cumulate ce sunt mai mici decât valoarea 1 milimetru.

**DATE DESPRE IMOBILUL NR. 3189**

Oficiul de Cadastru și Publicitate Imobiliară PRAHOVA
Biroul de Cadastru și Publicitate Imobiliară Ploiești

A. Partea I. Descrierea imobilului

TEREN Intravilan

Adresa: Loc. Paulesti, Str Nicolae Iorga, Jud. Prahova

Nr. Crt	Nr cadastral Nr. topografic	Suprafața* (mp)	Observații / Referințe
A1	30371	Din acte: 7.080 Masurata: 7.212	Sector cadastral:21 Teren neimprejmuit;

Construcții

Crt	Nr cadastral Nr. topografic	Adresa	Observații / Referințe
A1.1	30371-C1	Loc. Paulesti, Str Nicolae Iorga, Jud. Prahova	Nr. niveluri:1; S. construita la sol:37 mp; S. construita desfasurata:37 mp; CAPELA;Supr.constr.la sol = 37 mp.; An constr.1970;Supr.constr.desf. = 37 mp.

B. Partea II. Proprietari și acte

Inscrieri privitoare la dreptul de proprietate și alte drepturi reale		Referințe
59642 / 03/07/2020		
Hotarare Judecatoreasca nr. 8517, din 28/05/2012 emis de JUDECATORIA PLOIESTI (act administrativ nr 8383 din 15.06.2020, emis de PRIMARIA COM.PAULESTI);		
B1	Intabulare, drept de PROPRIETATE, dobandit prin Uzucapiune, cota actuala 1/1, cota initiala 1/1 1) PAROHIA PAULESTI, CIF:10549716	A1
B2	Intabulare, drept de PROPRIETATE, dobandit prin Uzucapiune, cota actuala 1/1, cota initiala 1/1 1) PAROHIA PAULESTI, CIF:10549716	A1.1

C. Partea III. SARCINI .

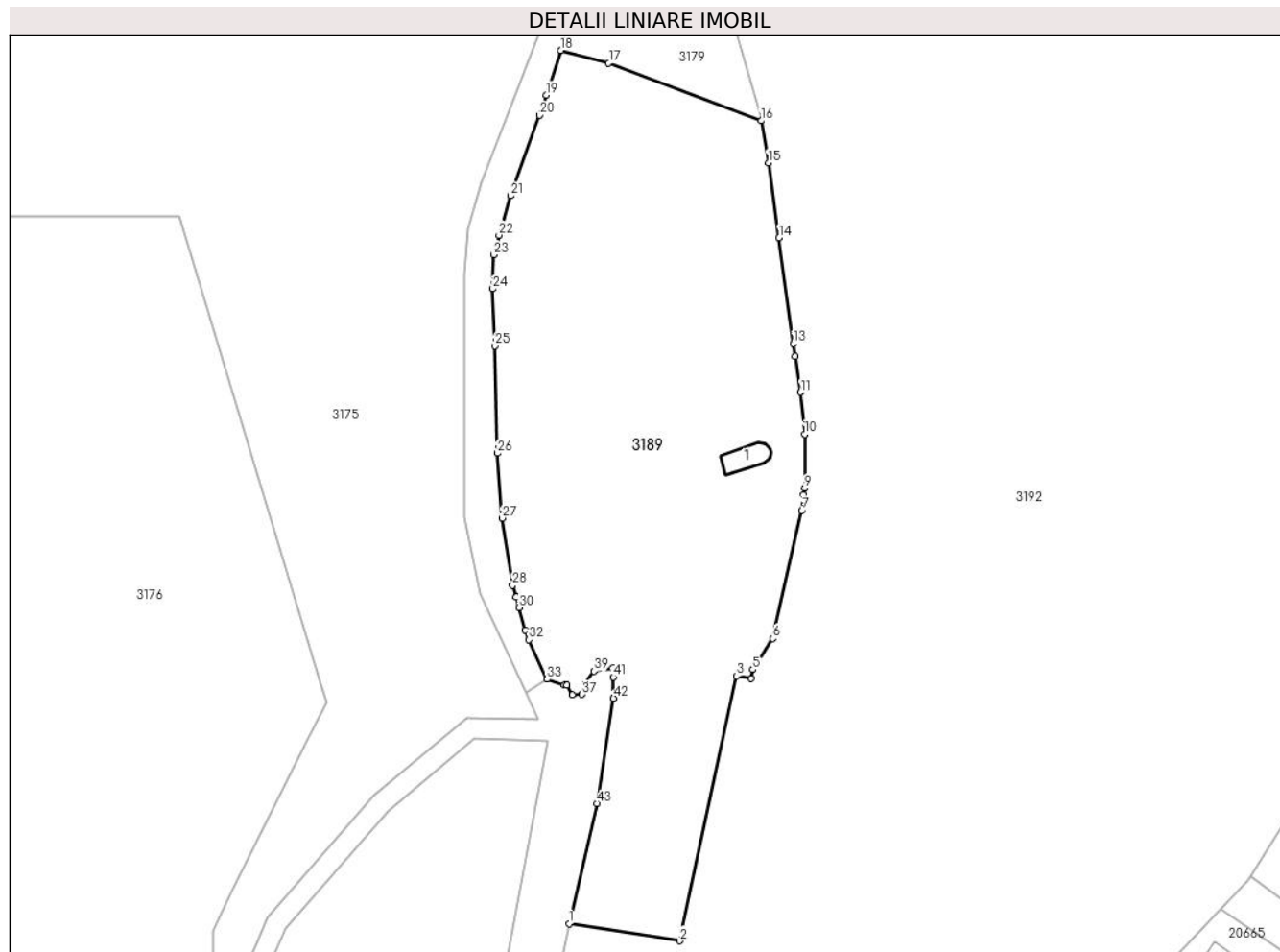
Inscrieri privind dezmembramintele dreptului de proprietate, drepturi reale de garanție și sarcini	Referințe
NU SUNT	

Anexa Nr. 1 La Partea I

Teren

Nr cadastral	Suprafața (mp)*	Observații / Referințe
30371	Din acte: 7.080 Masurata: 7.212	

* Suprafața este determinată în planul de proiecție Stereo 70.



Date referitoare la teren

Crt	Categorie folosință	Intravilan	Suprafața (mp)	Tarla	Parcelă	Nr. topo	Observații / Referințe
1	curți constructii	DA	7.212	2	377	-	

Date referitoare la construcții

Crt	Număr	Destinație construcție	Supraf. (mp)	Situație juridică	Observații / Referințe
A1.1	30371-C1	construcții administrative și social culturale	37	Cu acte	Nr. niveluri:1; S. construita la sol:37 mp; S. construita desfasurata:37 mp; CAPELA;Supr. constr.la sol = 37 mp.;An constr.1970;Supr. constr.desf. = 37 mp.

Lungime Segmente

1) Valorile lungimilor segmentelor sunt obținute din proiecție în plan.

Punct început	X / Y	Punct sfârșit	X / Y	Lungime segment	Punct început	X / Y	Punct sfârșit	X / Y	Lungime segment	Punct început	X / Y	Punct sfârșit	X / Y	Lungime segment
1	576.269,836 390.701,293	2	576.291,244 390.697,956	21.667	2	576.291,244 390.697,956	3	576.302,214 390.749,163	52.369	3	576.302,214 390.749,163	4	576.305,02 390.748,612	2.86
4	576.305,02 390.748,612	5	576.305,343 390.750,37	1.787	5	576.305,343 390.750,37	6	576.309,226 390.756,367	7.144	6	576.309,226 390.756,367	7	576.314,868 390.781,157	25.424
7	576.314,868 390.781,157	8	576.315,225 390.784,157	3.021	8	576.315,225 390.784,157	9	576.315,377 390.785,429	1.281	9	576.315,377 390.785,429	10	576.315,378 390.795,902	10.473

Punct început	X / Y	Punct sfârșit	X / Y	Lungime segment	Punct început	X / Y	Punct sfârșit	X / Y	Lungime segment	Punct început	X / Y	Punct sfârșit	X / Y	Lungime segment
10	576.315,378 390.795,902	11	576.314,601 390.803,977	8.112	11	576.314,601 390.803,977	12	576.313,569 390.810,952	7.051	12	576.313,569 390.810,952	13	576.313,21 390.813,376	2.45
13	576.313,21 390.813,376	14	576.310,426 390.833,832	20.645	14	576.310,426 390.833,832	15	576.308,398 390.848,337	14.646	15	576.308,398 390.848,337	16	576.306,958 390.856,448	8.238
16	576.306,958 390.856,448	17	576.277,504 390.867,592	31.492	17	576.277,504 390.867,592	18	576.268,27 390.870,048	9.555	18	576.268,27 390.870,048	19	576.265,44 390.861,399	9.1
19	576.265,44 390.861,399	20	576.264,164 390.857,509	4.094	20	576.264,164 390.857,509	21	576.258,577 390.841,953	16.529	21	576.258,577 390.841,953	22	576.256,279 390.834,326	7.966
22	576.256,279 390.834,326	23	576.255,302 390.830,532	3.918	23	576.255,302 390.830,532	24	576.255,088 390.823,968	6.567	24	576.255,088 390.823,968	25	576.255,473 390.812,949	11.026
25	576.255,473 390.812,949	26	576.255,947 390.792,205	20.749	26	576.255,947 390.792,205	27	576.256,923 390.779,673	12.57	27	576.256,923 390.779,673	28	576.258,922 390.766,701	13.125
28	576.258,922 390.766,701	29	576.259,646 390.764,414	2.399	29	576.259,646 390.764,414	30	576.260,147 390.762,37	2.105	30	576.260,147 390.762,37	31	576.261,378 390.757,997	4.543
31	576.261,378 390.757,997	32	576.262,098 390.756,157	1.976	32	576.262,098 390.756,157	33	576.265,59 390.748,527	8.391	33	576.265,59 390.748,527	34	576.268,935 390.747,434	3.519
34	576.268,935 390.747,434	35	576.269,393 390.747,367	0.463	35	576.269,393 390.747,367	36	576.270,51 390.745,506	2.17	36	576.270,51 390.745,506	37	576.272,379 390.745,577	1.87
37	576.272,379 390.745,577	38	576.273,09 390.747,714	2.252	38	576.273,09 390.747,714	39	576.274,674 390.750,075	2.843	39	576.274,674 390.750,075	40	576.278,232 390.750,605	3.597
40	576.278,232 390.750,605	41	576.278,406 390.748,932	1.682	41	576.278,406 390.748,932	42	576.278,438 390.744,848	4.084	42	576.278,438 390.744,848	43	576.275,194 390.724,549	20.557
43	576.275,194 390.724,549	1	576.269,836 390.701,293	23.865										

** Lungimile segmentelor sunt determinate în planul de proiecție Stereo 70 și sunt rotunjite la 1 milimetru.

*** Distanța dintre puncte este formată din segmente cumulate ce sunt mai mici decât valoarea 1 milimetru.

**DATE DESPRE IMOBILUL NR. 3190**

Oficiul de Cadastru și Publicitate Imobiliară PRAHOVA
Biroul de Cadastru și Publicitate Imobiliară Ploiești

A. Partea I. Descrierea imobilului

TEREN Extravilan

Adresa: Jud. Prahova

Nr. Crt	Nr cadastral Nr. topografic	Suprafața* (mp)	Observații / Referințe
A1	30729	914	Sector cadastral:21 Teren neimprejmuit;

B. Partea II. Proprietari și acte

Inscrieri privitoare la dreptul de proprietate și alte drepturi reale		Referințe
17225 / 08/02/2021		
Act Administrativ nr. 13, din 19/01/2021 emis de PRIMARIA PAULESTI;		
B1	Intabulare, drept de PROPRIETATE, dobandit prin Lege, cota actuala 1/1, cota initiala 1/1 1) COMUNA PAULESTI, CIF:2843981, (domeniul privat)	A1
102150 / 06/08/2021		
Act Administrativ nr. 14063, din 04/08/2021 emis de PRIMARIA PAULESTI (act administrativ nr 17225 din 08.02.2021, emis de OCPI PRAHOVA);		
B2	se actualizeaza informatiile cadastrale in sensul schimbarii grupei de destinatie a imobilului din 'intravilan' in 'extravilan'	A1

C. Partea III. SARCINI .

Inscrieri privind dezmembramintele dreptului de proprietate, drepturi reale de garanție și sarcini	Referințe
NU SUNT	

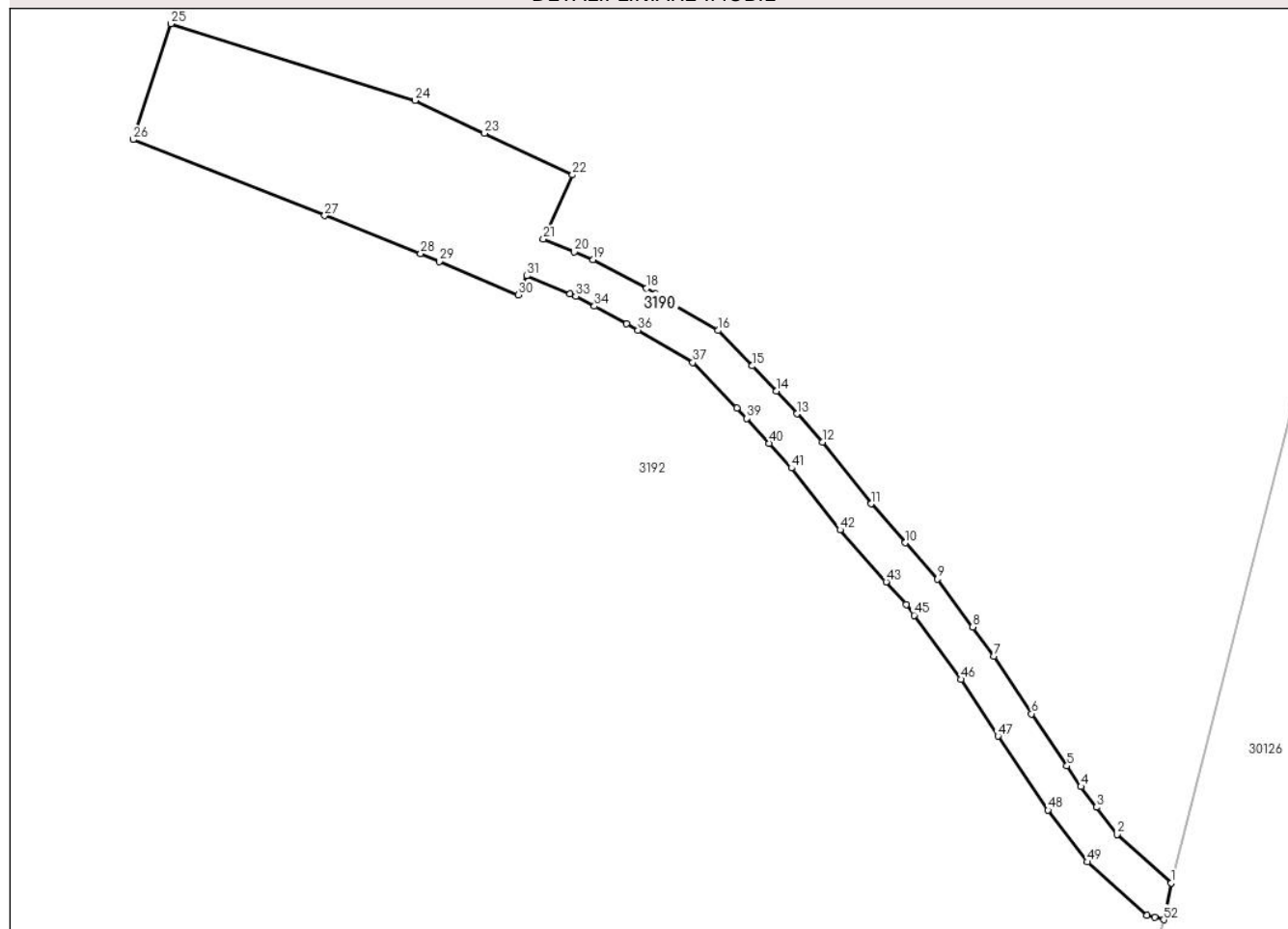
Anexa Nr. 1 La Partea I

Teren

Nr cadastral	Suprafața (mp)*	Observații / Referințe
30729	914	

* Suprafața este determinată în planul de proiecție Stereo 70.

DETALII LINIARE IMOBIL



Date referitoare la teren

Crt	Categorie folosință	Intravilan	Suprafața (mp)	Tarla	Parcelă	Nr. topo	Observații / Referințe
1	curți constructii	NU	914	2	377/1	-	

Lungime Segmente

1) Valorile lungimilor segmentelor sunt obținute din proiecție în plan.

Punct început	X / Y	Punct sfârșit	X / Y	Lungime segment	Punct început	X / Y	Punct sfârșit	X / Y	Lungime segment	Punct început	X / Y	Punct sfârșit	X / Y	Lungime segment
1	576.681,406 391.123,934	2	576.676,021 391.128,726	7.208	2	576.676,021 391.128,726	3	576.673,981 391.131,422	3.381	3	576.673,981 391.131,422	4	576.672,436 391.133,462	2.559
4	576.672,436 391.133,462	5	576.671,048 391.135,508	2.472	5	576.671,048 391.135,508	6	576.667,54 391.140,676	6.246	6	576.667,54 391.140,676	7	576.663,829 391.146,349	6.779
7	576.663,829 391.146,349	8	576.661,705 391.149,262	3.605	8	576.661,705 391.149,262	9	576.658,244 391.154,006	5.872	9	576.658,244 391.154,006	10	576.655,054 391.157,606	4.81
10	576.655,054 391.157,606	11	576.651,645 391.161,454	5.141	11	576.651,645 391.161,454	12	576.646,822 391.167,581	7.798	12	576.646,822 391.167,581	13	576.644,307 391.170,372	3.757
13	576.644,307 391.170,372	14	576.642,273 391.172,629	3.038	14	576.642,273 391.172,629	15	576.639,872 391.175,113	3.455	15	576.639,872 391.175,113	16	576.636,483 391.178,619	4.876

Punct început	X / Y	Punct sfârșit	X / Y	Lungime segment	Punct început	X / Y	Punct sfârșit	X / Y	Lungime segment	Punct început	X / Y	Punct sfârșit	X / Y	Lungime segment
16	576.636,483 391.178,619	17	576.630,319 391.182,246	7.152	17	576.630,319 391.182,246	18	576.629,393 391.182,79	1.074	18	576.629,393 391.182,79	19	576.624,115 391.185,625	5.991
19	576.624,115 391.185,625	20	576.622,251 391.186,398	2.018	20	576.622,251 391.186,398	21	576.619,187 391.187,671	3.318	21	576.619,187 391.187,671	22	576.622,075 391.194,03	6.984
22	576.622,075 391.194,03	23	576.613,356 391.198,143	9.64	23	576.613,356 391.198,143	24	576.606,472 391.201,389	7.611	24	576.606,472 391.201,389	25	576.582,273 391.208,985	25.363
25	576.582,273 391.208,985	26	576.578,524 391.197,515	12.067	26	576.578,524 391.197,515	27	576.597,519 391.189,995	20.429	27	576.597,519 391.189,995	28	576.607,016 391.186,235	10.214
28	576.607,016 391.186,235	29	576.608,865 391.185,453	2.008	29	576.608,865 391.185,453	30	576.616,678 391.182,147	8.484	30	576.616,678 391.182,147	31	576.617,532 391.184,027	2.065
31	576.617,532 391.184,027	32	576.621,806 391.182,253	4.628	32	576.621,806 391.182,253	33	576.622,397 391.182,007	0.64	33	576.622,397 391.182,007	34	576.624,245 391.181,014	2.098
34	576.624,245 391.181,014	35	576.627,432 391.179,303	3.617	35	576.627,432 391.179,303	36	576.628,551 391.178,645	1.298	36	576.628,551 391.178,645	37	576.633,985 391.175,447	6.305
37	576.633,985 391.175,447	38	576.638,335 391.170,947	6.259	38	576.638,335 391.170,947	39	576.639,348 391.169,9	1.457	39	576.639,348 391.169,9	40	576.641,555 391.167,451	3.297
40	576.641,555 391.167,451	41	576.643,761 391.165,002	3.296	41	576.643,761 391.165,002	42	576.648,574 391.158,888	7.781	42	576.648,574 391.158,888	43	576.653,136 391.153,739	6.879
43	576.653,136 391.153,739	44	576.655,124 391.151,496	2.997	44	576.655,124 391.151,496	45	576.655,903 391.150,428	1.322	45	576.655,903 391.150,428	46	576.660,537 391.144,074	7.864
46	576.660,537 391.144,074	47	576.664,211 391.138,457	6.712	47	576.664,211 391.138,457	48	576.669,184 391.131,13	8.855	48	576.669,184 391.131,13	49	576.673,069 391.125,999	6.436
49	576.673,069 391.125,999	50	576.678,998 391.120,722	7.937	50	576.678,998 391.120,722	51	576.679,731 391.120,53	0.758	51	576.679,731 391.120,53	52	576.680,64 391.120,292	0.94
52	576.680,64 391.120,292	1	576.681,406 391.123,934	3.722										

** Lungimile segmentelor sunt determinate în planul de proiecție Stereo 70 și sunt rotunjite la 1 milimetru.

*** Distanța dintre puncte este formată din segmente cumulate ce sunt mai mici decât valoarea 1 milimetru.

**DATE DESPRE IMOBILUL NR. 3191**

Oficiul de Cadastru și Publicitate Imobiliară PRAHOVA
Biroul de Cadastru și Publicitate Imobiliară Ploiești

A. Partea I. Descrierea imobilului

TEREN Intravilan

Adresa: Loc. Paulesti, Str Bucegi, Nr. 1, Jud. Prahova

Nr. Crt	Nr cadastral Nr. topografic	Suprafața* (mp)	Observații / Referințe
A1	30728	2.728	Sector cadastral:21 Teren neimprijmit;

Construcții

Crt	Nr cadastral Nr. topografic	Adresa	Observații / Referințe
A1.1	30728-C1	Loc. Paulesti, Str Bucegi, Nr. 1, Jud. Prahova	Nr. niveluri:1; S. construita la sol:108 mp; S. construita desfasurata:108 mp; Rezervor apa+casa pompe;An construire 2006;supr.constr.desf.= 108 mp.
A1.2	30728-C2	Loc. Paulesti, Str Bucegi, Nr. 1, Jud. Prahova	Nr. niveluri:1; S. construita la sol:108 mp; S. construita desfasurata:108 mp; Rezervor apa+casa pompe;An construire 2009;supr.constr.desf.= 108 mp.

B. Partea II. Proprietari și acte

Inscrieri privitoare la dreptul de proprietate și alte drepturi reale		Referințe
17228 / 08/02/2021		
Act Administrativ nr. 13, din 19/01/2021 emis de CONSILIUL LOCAL PAULESTI (act administrativ nr 885 din 19.01.2021, emis de PRIMARIA PAULESTI;act administrativ nr 6 din 18.10.2005, emis de PRIMARIA PAULESTI);		
B1	Intabulare, drept de PROPRIETATE(domeniul privat), dobandit prin Lege, cota actuala 1/1, cota initiala 1/1 1) COMUNA PAULESTI, CIF:2843981	A1
B2	Intabulare, drept de PROPRIETATE(domeniul privat), dobandit prin Construire, cota actuala 1/1, cota initiala 1/1 1) COMUNA PAULESTI, CIF:2843981	A1.1, A1.2

C. Partea III. SARCINI .

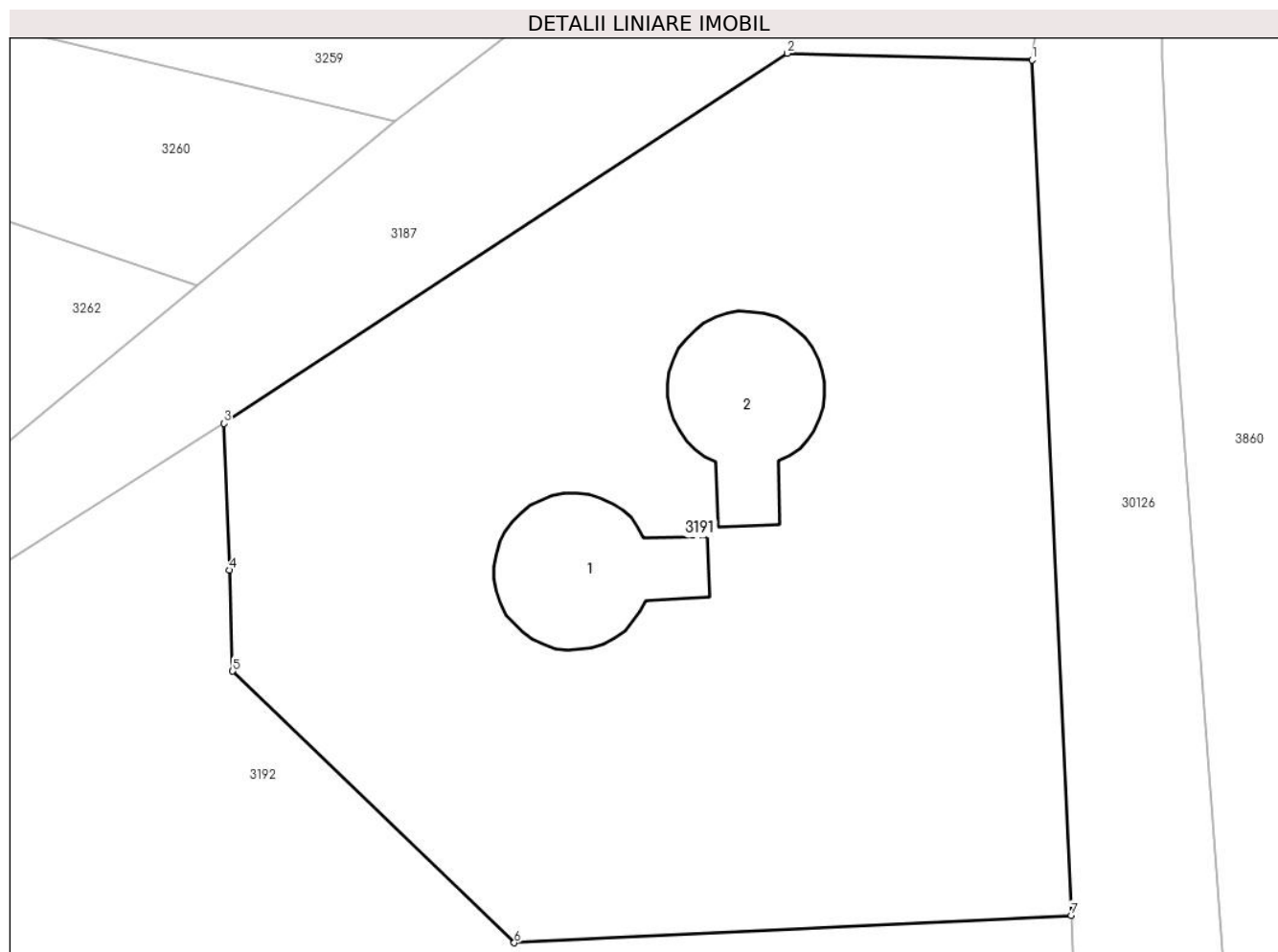
Inscrieri privind dezmembramintele dreptului de proprietate, drepturi reale de garanție și sarcini	Referințe
NU SUNT	

Anexa Nr. 1 La Partea I

Teren

Nr cadastral	Suprafața (mp)*	Observații / Referințe
30728	2.728	

* Suprafața este determinată în planul de proiecție Stereo 70.



Date referitoare la teren

Crt	Categorie folosință	Intra vilan	Suprafața (mp)	Tarla	Parcelă	Nr. topo	Observații / Referințe
1	curți constructii	DA	2.728	2	377/2	-	

Date referitoare la construcții

Crt	Număr	Destinație construcție	Supraf. (mp)	Situație juridică	Observații / Referințe
A1.1	30728-C1	construcții industriale și edilitare	108	Cu acte	Nr. niveluri:1; S. construită la sol:108 mp; S. construită desfășurată:108 mp; Rezervor apă+casa pompe;An construire 2006;supr. constr.desf.= 108 mp.
A1.2	30728-C2	construcții industriale și edilitare	108	Cu acte	Nr. niveluri:1; S. construită la sol:108 mp; S. construită desfășurată:108 mp; Rezervor apă+casa pompe;An construire 2009;supr. constr.desf.= 108 mp.

Lungime Segmente

1) Valorile lungimilor segmentelor sunt obținute din proiecție în plan.

Punct început	X / Y	Punct sfârșit	X / Y	Lungime segment (** (m)
1	576.724,745 391.503,532	2	576.707,976 391.503,991	16.775

Punct început	X / Y	Punct sfârșit	X / Y	Lungime segment (** (m)
2	576.707,976 391.503,991	3	576.669,425 391.478,65	46.134
3	576.669,425 391.478,65	4	576.669,768 391.468,614	10.042
4	576.669,768 391.468,614	5	576.670,008 391.461,701	6.917
5	576.670,008 391.461,701	6	576.689,297 391.443,112	26.788
6	576.689,297 391.443,112	7	576.727,43 391.444,99	38.179
7	576.727,43 391.444,99	1	576.724,745 391.503,532	58.604

** Lungimile segmentelor sunt determinate în planul de proiecție Stereo 70 și sunt rotunjite la 1 milimetru.

*** Distanța dintre puncte este formată din segmente cumulate ce sunt mai mici decât valoarea 1 milimetru.

**DATE DESPRE IMOBILUL NR. 3192**

Oficiul de Cadastru și Publicitate Imobiliară PRAHOVA
Biroul de Cadastru și Publicitate Imobiliară Ploiești

A. Partea I. Descrierea imobilului

TEREN Necunoscut

Nr. CF vechi:1621
Nr. cadastral vechi:1926

Adresa: Loc. Paulesti, Jud. Prahova

Nr. Crt	Nr cadastral Nr. topografic	Suprafața* (mp)	Observații / Referințe
A1	25633	Din acte: 271.700 Masurata: 269.512	Sector cadastral:21 Teren neimprejmuit;

B. Partea II. Proprietari și acte

Inscrieri privitoare la dreptul de proprietate și alte drepturi reale	Referințe
35678 / 15/12/2005	
Act Administrativ nr. 65460 din 2001, din 28/02/2001 emis de COMISIA JUDETEANA PRAHOVA;	
B1	A1
Intabulare, drept de PROPRIETATE, dobandit prin Lege, cota actuala 1/1, cota initiala 1/1	
1) CONSILIUL LOCAL AL COM.PAULESTI , CIF:999999999999	
<i>OBSERVATII: (provenita din conversia CF 1621)</i>	
14004 / 17/02/2015	
Act Normativ nr. 17, din 07/03/2014 emis de PARLAMENTUL ROMANIEI;	
B2	A1
se noteaza faptul ca imobilul se afla sub incidenta Legii 17/2014	
33452 / 16/04/2020	
Act Notarial nr. 614, din 10/03/2020 emis de N.P. LUPU MARIA LUIZA (act administrativ nr 18 din 26.02.2013, emis de PRIMARIA COM.PAULESTI;act administrativ nr 19023 din 27.02.2020, emis de OCPI PRAHOVA;act administrativ nr 5658 din 13.04.2020, emis de PRIMARIA COM.PAULESTI;act administrativ nr 83 din 19.12.2012, emis de PRIMARIA COM.PAULESTI;act administrativ nr 1968 din 29.08.2012, emis de CONSILUL JUDETEAN PRAHOVA);	
B3	A1
se actualizeaza informatiile cadastrale in sensul rectificarii limitelor de proprietate a imobilului	
B4	A1
se noteaza actualizarea informatiilor cadastrale in sensul schimbarii grupei de destinatie a terenului din 'extravilan' in 'intravilan' pentru suprafata de 48890 mp., conform documentatiei tehnice avizate	
B5	A1
se noteaza faptul ca imobilul se afla sub incidentat art. 3 alin.(1) din Legea 17/2014	

C. Partea III. SARCINI .

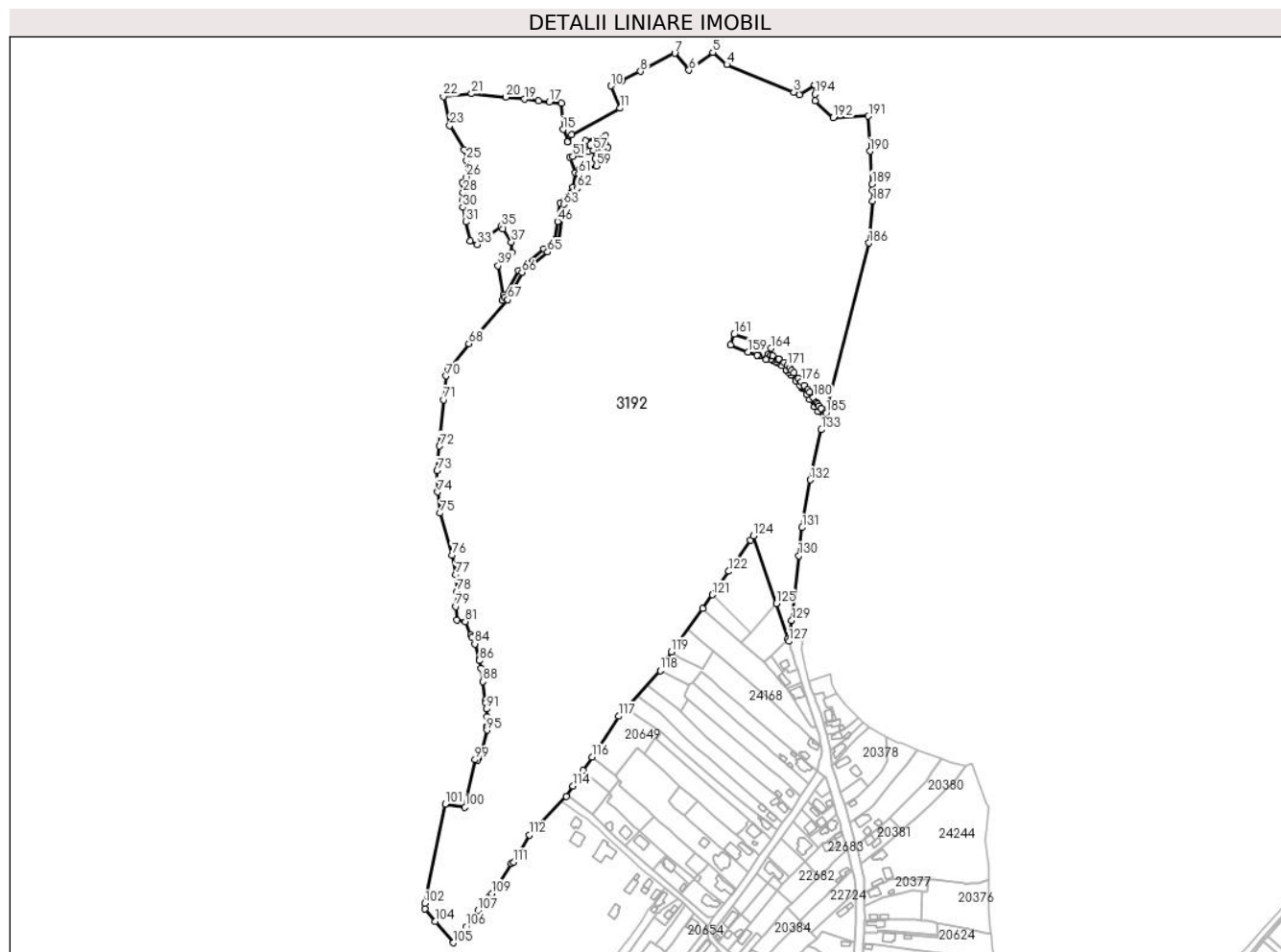
Inscrieri privind dezmembramintele dreptului de proprietate, drepturi reale de garanție și sarcini	Referințe
NU SUNT	

Anexa Nr. 1 La Partea I

Teren

Nr cadastral	Suprafața (mp)*	Observații / Referințe
25633	Din acte: 271.700 Masurata: 269.512	

* Suprafața este determinată în planul de proiecție Stereo 70.



Date referitoare la teren

Crt	Categorie folosință	Intravilan	Suprafața (mp)	Tarla	Parcelă	Nr. topo	Observații / Referințe
1	pasune	NU	18.642	2	377	-	
2	pasune	DA	43.720	2	377	-	
3	pasune	NU	202.119	2	377	-	
4	pasune	DA	5.032	2	377	-	

Lungime Segmente

1) Valorile lungimilor segmentelor sunt obținute din proiecție în plan.

Punct început	X / Y	Punct sfârșit	X / Y	Lungime segment	Punct început	X / Y	Punct sfârșit	X / Y	Lungime segment	Punct început	X / Y	Punct sfârșit	X / Y	Lungime segment
1	576.669,425 391.478,65	2	576.653,1 391.468,299	19.33	2	576.653,1 391.468,299	3	576.646,721 391.470,914	6.894	3	576.646,721 391.470,914	4	576.574,25 391.500,622	78.32 4
4	576.574,25 391.500,622	5	576.559,129 391.513,845	20.08 7	5	576.559,129 391.513,845	6	576.533,519 391.494,658	32.0	6	576.533,519 391.494,658	7	576.517,963 391.512,934	24.0

Punct început	X / Y	Punct sfârșit	X / Y	Lungime segment	Punct început	X / Y	Punct sfârșit	X / Y	Lungime segment	Punct început	X / Y	Punct sfârșit	X / Y	Lungime segment
7	576.517,963 391.512,934	8	576.481,083 391.493,259	41.8	8	576.481,083 391.493,259	9	576.460,589 391.483,204	22.828	9	576.460,589 391.483,204	10	576.449,044 391.477,54	12.86
10	576.449,044 391.477,54	11	576.458,92 391.453,489	26.0	11	576.458,92 391.453,489	12	576.406,345 391.424,579	59.999	12	576.406,345 391.424,579	13	576.402,378 391.417,913	7.757
13	576.402,378 391.417,913	14	576.402,009 391.417,293	0.721	14	576.402,009 391.417,293	15	576.397,231 391.430,598	14.137	15	576.397,231 391.430,598	16	576.395,69 391.458,89	28.334
16	576.395,69 391.458,89	17	576.382,589 391.460,189	13.165	17	576.382,589 391.460,189	18	576.370,67 391.461,37	11.977	18	576.370,67 391.461,37	19	576.355,35 391.463,13	15.421
19	576.355,35 391.463,13	20	576.335,39 391.465,29	20.077	20	576.335,39 391.465,29	21	576.298,52 391.469,13	37.069	21	576.298,52 391.469,13	22	576.267,89 391.466,068	30.783
22	576.267,89 391.466,068	23	576.274,778 391.434,604	32.209	23	576.274,778 391.434,604	24	576.290,063 391.408,54	30.215	24	576.290,063 391.408,54	25	576.292,954 391.396,942	11.953
25	576.292,954 391.396,942	26	576.292,655 391.379,432	17.513	26	576.292,655 391.379,432	27	576.288,63 391.373,04	7.554	27	576.288,63 391.373,04	28	576.289,13 391.362,29	10.762
28	576.289,13 391.362,29	29	576.289,001 391.354,379	7.912	29	576.289,001 391.354,379	30	576.288,87 391.346,34	8.04	30	576.288,87 391.346,34	31	576.292,332 391.330,484	16.23
31	576.292,332 391.330,484	32	576.296,76 391.310,2	20.762	32	576.296,76 391.310,2	33	576.304,551 391.306,261	8.73	33	576.304,551 391.306,261	34	576.313,866 391.313,226	11.631
34	576.313,866 391.313,226	35	576.330,147 391.325,4	20.329	35	576.330,147 391.325,4	36	576.331,931 391.322,797	3.156	36	576.331,931 391.322,797	37	576.341,481 391.308,861	16.894
37	576.341,481 391.308,861	38	576.342,243 391.297,737	11.15	38	576.342,243 391.297,737	39	576.327,164 391.283,109	21.008	39	576.327,164 391.283,109	40	576.332,748 391.251,738	31.864
40	576.332,748 391.251,738	41	576.331,605 391.246,022	5.829	41	576.331,605 391.246,022	42	576.334,144 391.248,901	3.839	42	576.334,144 391.248,901	43	576.349,038 391.278,014	32.702
43	576.349,038 391.278,014	44	576.376,466 391.301,442	36.072	44	576.376,466 391.301,442	45	576.388,669 391.311,866	16.049	45	576.388,669 391.311,866	46	576.391,346 391.331,115	19.434
46	576.391,346 391.331,115	47	576.394,142 391.351,224	20.302	47	576.394,142 391.351,224	48	576.407,643 391.367,908	21.462	48	576.407,643 391.367,908	49	576.410,542 391.383,872	16.225
49	576.410,542 391.383,872	50	576.404,639 391.400,43	17.579	50	576.404,639 391.400,43	51	576.407,909 391.401,455	3.427	51	576.407,909 391.401,455	52	576.416,64 391.404,194	9.151
52	576.416,64 391.404,194	53	576.424,648 391.406,706	8.393	53	576.424,648 391.406,706	54	576.421,709 391.418,659	12.309	54	576.421,709 391.418,659	55	576.443,382 391.423,389	22.183
55	576.443,382 391.423,389	56	576.446,011 391.411,396	12.278	56	576.446,011 391.411,396	57	576.429,804 391.408,064	16.546	57	576.429,804 391.408,064	58	576.431,806 391.398,662	9.613
58	576.431,806 391.398,662	59	576.433,394 391.391,204	7.625	59	576.433,394 391.391,204	60	576.415,367 391.387,385	18.427	60	576.415,367 391.387,385	61	576.414,359 391.382,342	5.143
61	576.414,359 391.382,342	62	576.412,186 391.366,727	15.765	62	576.412,186 391.366,727	63	576.397,919 391.349,498	22.369	63	576.397,919 391.349,498	64	576.393,117 391.308,253	41.524
64	576.393,117 391.308,253	65	576.380,455 391.298,097	16.232	65	576.380,455 391.298,097	66	576.352,842 391.275,95	35.397	66	576.352,842 391.275,95	67	576.337,44 391.246,591	33.154
67	576.337,44 391.246,591	68	576.295,483 391.199,024	63.427	68	576.295,483 391.199,024	69	576.273,335 391.171,383	35.42	69	576.273,335 391.171,383	70	576.270,822 391.163,949	7.847
70	576.270,822 391.163,949	71	576.268,391 391.138,326	25.738	71	576.268,391 391.138,326	72	576.263,766 391.088,193	50.346	72	576.263,766 391.088,193	73	576.261,027 391.061,409	26.924
73	576.261,027 391.061,409	74	576.261,72 391.038,558	22.862	74	576.261,72 391.038,558	75	576.264,492 391.015,787	22.939	75	576.264,492 391.015,787	76	576.277,427 390.970,41	47.185
76	576.277,427 390.970,41	77	576.281,375 390.949,095	21.678	77	576.281,375 390.949,095	78	576.282,326 390.931,224	17.896	78	576.282,326 390.931,224	79	576.281,485 390.914,729	16.516
79	576.281,485 390.914,729	80	576.282,268 390.900,315	14.435	80	576.282,268 390.900,315	81	576.291,449 390.898,654	9.33	81	576.291,449 390.898,654	82	576.297,488 390.884,214	15.652
82	576.297,488 390.884,214	83	576.298,621 390.881,504	2.937	83	576.298,621 390.881,504	84	576.301,864 390.874,384	7.824	84	576.301,864 390.874,384	85	576.306,743 390.857,659	17.422
85	576.306,743 390.857,659	86	576.306,958 390.856,448	1.23	86	576.306,958 390.856,448	87	576.308,398 390.848,337	8.238	87	576.308,398 390.848,337	88	576.310,426 390.833,832	14.646
88	576.310,426 390.833,832	89	576.313,21 390.813,376	20.645	89	576.313,21 390.813,376	90	576.313,569 390.810,952	2.45	90	576.313,569 390.810,952	91	576.314,601 390.803,977	7.051
91	576.314,601 390.803,977	92	576.315,378 390.795,902	8.112	92	576.315,378 390.795,902	93	576.315,377 390.785,429	10.473	93	576.315,377 390.785,429	94	576.315,225 390.784,157	1.281
94	576.315,225 390.784,157	95	576.314,868 390.781,157	3.021	95	576.314,868 390.781,157	96	576.309,226 390.756,367	25.424	96	576.309,226 390.756,367	97	576.305,343 390.750,37	7.144
97	576.305,343 390.750,37	98	576.305,02 390.748,612	1.787	98	576.305,02 390.748,612	99	576.302,214 390.749,163	2.86	99	576.302,214 390.749,163	100	576.291,244 390.697,956	52.369
100	576.291,244 390.697,956	101	576.269,836 390.701,293	21.667	101	576.269,836 390.701,293	102	576.247,754 390.593,846	109.693	102	576.247,754 390.593,846	103	576.248,014 390.587,714	6.138
103	576.248,014 390.587,714	104	576.259,225 390.574,358	17.438	104	576.259,225 390.574,358	105	576.278,569 390.551,315	30.086	105	576.278,569 390.551,315	106	576.292,289 390.568,737	22.176

Punct început	X / Y	Punct sfârșit	X / Y	Lungime segment	Punct început	X / Y	Punct sfârșit	X / Y	Lungime segment	Punct început	X / Y	Punct sfârșit	X / Y	Lungime segment
106	576.292,289 390.568,737	107	576.305,521 390.586,175	21.89	107	576.305,521 390.586,175	108	576.316,865 390.601,056	18.71 2	108	576.316,865 390.601,056	109	576.320,079 390.604,254	4.534
109	576.320,079 390.604,254	110	576.341,109 390.637,17	39.06 1	110	576.341,109 390.637,17	111	576.343,937 390.638,529	3.138	111	576.343,937 390.638,529	112	576.360,907 390.667,679	33.73
112	576.360,907 390.667,679	113	576.400,878 390.709,391	57.77 2	113	576.400,878 390.709,391	114	576.408,168 390.720,86	13.59	114	576.408,168 390.720,86	115	576.419,3 390.737,43	19.96 2
115	576.419,3 390.737,43	116	576.428,52 390.752,23	17.43 7	116	576.428,52 390.752,23	117	576.457,407 390.796,294	52.68 9	117	576.457,407 390.796,294	118	576.502,32 390.845,48	66.60 7
118	576.502,32 390.845,48	119	576.514,07 390.865,96	23.61 1	119	576.514,07 390.865,96	120	576.548,18 390.912,51	57.71	120	576.548,18 390.912,51	121	576.558,63 390.927,44	18.22 4
121	576.558,63 390.927,44	122	576.576,42 390.952,92	31.07 6	122	576.576,42 390.952,92	123	576.599,77 390.986,36	40.78 5	123	576.599,77 390.986,36	124	576.603,21 390.991,28	6.003
124	576.603,21 390.991,28	125	576.627,78 390.917,91	77.37 5	125	576.627,78 390.917,91	126	576.640,43 390.880,14	39.83 2	126	576.640,43 390.880,14	127	576.641,513 390.877,277	3.061
127	576.641,513 390.877,277	128	576.642,672 390.885,967	8.767	128	576.642,672 390.885,967	129	576.644,495 390.899,644	13.79 8	129	576.644,495 390.899,644	130	576.652,211 390.969,788	70.56 7
130	576.652,211 390.969,788	131	576.655,629 391.000,007	30.41 2	131	576.655,629 391.000,007	132	576.664,706 391.051,698	52.48 2	132	576.664,706 391.051,698	133	576.676,523 391.105,953	55.52 7
133	576.676,523 391.105,953	134	576.680,64 391.120,292	14.91 8	134	576.680,64 391.120,292	135	576.679,731 391.120,53	0.94	135	576.679,731 391.120,53	136	576.678,998 391.120,722	0.758
136	576.678,998 391.120,722	137	576.673,069 391.125,999	7.937	137	576.673,069 391.125,999	138	576.669,184 391.131,13	6.436	138	576.669,184 391.131,13	139	576.664,211 391.138,457	8.855
139	576.664,211 391.138,457	140	576.660,537 391.144,074	6.712	140	576.660,537 391.144,074	141	576.655,903 391.150,428	7.864	141	576.655,903 391.150,428	142	576.655,124 391.151,496	1.322
142	576.655,124 391.151,496	143	576.653,136 391.153,739	2.997	143	576.653,136 391.153,739	144	576.648,574 391.158,888	6.879	144	576.648,574 391.158,888	145	576.643,761 391.165,002	7.781
145	576.643,761 391.165,002	146	576.641,555 391.167,451	3.296	146	576.641,555 391.167,451	147	576.639,348 391.169,9	3.297	147	576.639,348 391.169,9	148	576.638,335 391.170,947	1.457
148	576.638,335 391.170,947	149	576.633,985 391.175,447	6.259	149	576.633,985 391.175,447	150	576.628,551 391.178,645	6.305	150	576.628,551 391.178,645	151	576.627,432 391.179,303	1.298
151	576.627,432 391.179,303	152	576.624,245 391.181,014	3.617	152	576.624,245 391.181,014	153	576.622,397 391.182,007	2.098	153	576.622,397 391.182,007	154	576.621,806 391.182,253	0.64
154	576.621,806 391.182,253	155	576.617,532 391.184,027	4.628	155	576.617,532 391.184,027	156	576.616,678 391.182,147	2.065	156	576.616,678 391.182,147	157	576.608,865 391.185,453	8.484
157	576.608,865 391.185,453	158	576.607,016 391.186,235	2.008	158	576.607,016 391.186,235	159	576.597,519 391.189,995	10.21 4	159	576.597,519 391.189,995	160	576.578,524 391.197,515	20.42 9
160	576.578,524 391.197,515	161	576.582,273 391.208,985	12.06 7	161	576.582,273 391.208,985	162	576.606,472 391.201,389	25.36 3	162	576.606,472 391.201,389	163	576.613,356 391.198,143	7.611
163	576.613,356 391.198,143	164	576.622,075 391.194,03	9.64	164	576.622,075 391.194,03	165	576.619,187 391.187,671	6.984	165	576.619,187 391.187,671	166	576.622,251 391.186,398	3.318
166	576.622,251 391.186,398	167	576.624,115 391.185,625	2.018	167	576.624,115 391.185,625	168	576.629,393 391.182,79	5.991	168	576.629,393 391.182,79	169	576.630,319 391.182,246	1.074
169	576.630,319 391.182,246	170	576.636,483 391.178,619	7.152	170	576.636,483 391.178,619	171	576.639,872 391.175,113	4.876	171	576.639,872 391.175,113	172	576.642,273 391.172,629	3.455
172	576.642,273 391.172,629	173	576.644,307 391.170,372	3.038	173	576.644,307 391.170,372	174	576.646,822 391.167,581	3.757	174	576.646,822 391.167,581	175	576.651,645 391.161,454	7.798
175	576.651,645 391.161,454	176	576.655,054 391.157,606	5.141	176	576.655,054 391.157,606	177	576.658,244 391.154,006	4.81	177	576.658,244 391.154,006	178	576.661,705 391.149,262	5.872
178	576.661,705 391.149,262	179	576.663,829 391.146,349	3.605	179	576.663,829 391.146,349	180	576.667,54 391.140,676	6.779	180	576.667,54 391.140,676	181	576.671,048 391.135,508	6.246
181	576.671,048 391.135,508	182	576.672,436 391.133,462	2.472	182	576.672,436 391.133,462	183	576.673,981 391.131,422	2.559	183	576.673,981 391.131,422	184	576.676,021 391.128,726	3.381
184	576.676,021 391.128,726	185	576.681,406 391.123,934	7.208	185	576.681,406 391.123,934	186	576.727,971 391.307,708	189.5 82	186	576.727,971 391.307,708	187	576.731,974 391.352,962	45.43 1
187	576.731,974 391.352,962	188	576.731,584 391.365,002	12.04 6	188	576.731,584 391.365,002	189	576.731,373 391.371,518	6.519	189	576.731,373 391.371,518	190	576.729,07 391.407,037	35.59 4
190	576.729,07 391.407,037	191	576.727,43 391.444,99	37.98 8	191	576.727,43 391.444,99	192	576.689,297 391.443,112	38.17 9	192	576.689,297 391.443,112	193	576.670,008 391.461,701	26.78 8
193	576.670,008 391.461,701	194	576.669,768 391.468,614	6.917	194	576.669,768 391.468,614	195	576.669,425 391.478,65	10.04 2	195	576.669,425 391.478,65			

** Lungimile segmentelor sunt determinate în planul de proiecție Stereo 70 și sunt rotunjite la 1 milimetru.

*** Distanța dintre puncte este formată din segmente cumulate ce sunt mai mici decât valoarea 1 milimetru.

**DATE DESPRE IMOBILUL NR. 3193**

Oficiul de Cadastru și Publicitate Imobiliară PRAHOVA
Biroul de Cadastru și Publicitate Imobiliară Ploiești

A. Partea I. Descrierea imobilului

TEREN Intravilan

Adresa: Loc. Paulesti, Jud. Prahova

Nr. Crt	Nr cadastral Nr. topografic	Suprafața* (mp)	Observații / Referințe
A1		280	Sector cadastral:7 Teren neimprejmuit;

B. Partea II. Proprietari și acte

Inscrieri privitoare la dreptul de proprietate și alte drepturi reale		Referințe
/		
Act Normativ nr. 7, din 13/03/1996 emis de PARLAMENTUL ROMANIEI;		
B1	Inscrierea posesiei, drept de PROPRIETATE, dobandit prin Lege, cota actuala 1/1, cota initiala 1/1 1) NEIDENTIFICAT NEIDENTIFICAT	A1
Act Normativ nr. 7, din 13/03/1996 emis de PARLAMENTUL ROMANIEI (art.13);		
B2	Se noteaza mentiunea de proprietar neidentificat.	A1

C. Partea III. SARCINI .

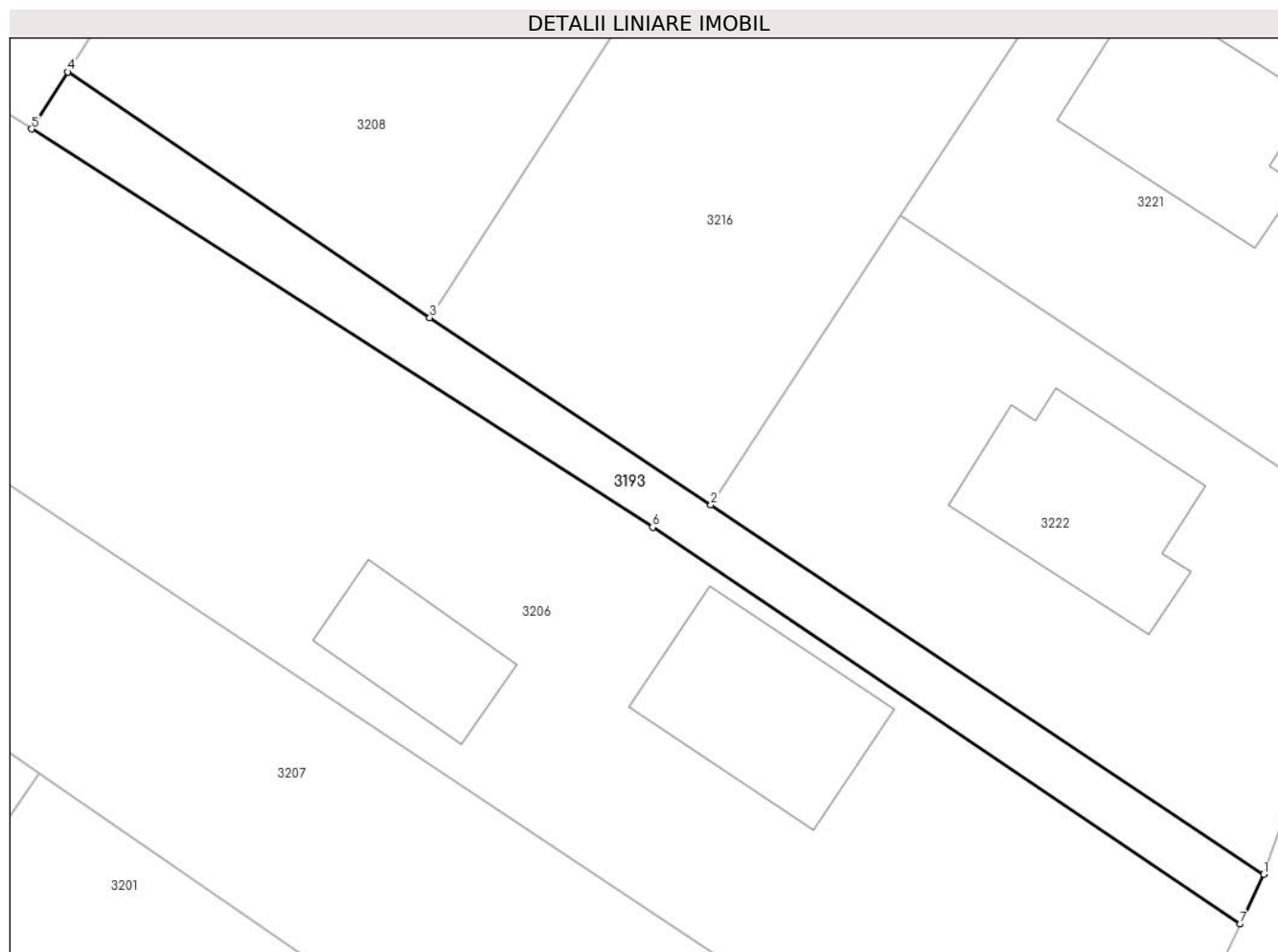
Inscrieri privind dezmembramintele dreptului de proprietate, drepturi reale de garanție și sarcini	Referințe
NU SUNT	

Anexa Nr. 1 La Partea I

Teren

Nr cadastral	Suprafața (mp)*	Observații / Referințe
	280	

* Suprafața este determinată în planul de proiecție Stereo 70.



Date referitoare la teren

Crt	Categorie folosință	Intra vilan	Suprafața (mp)	Tarla	Parcelă	Nr. topo	Observații / Referințe
1	drum	DA	280	2	383/14	-	

Lungime Segmente

1) Valorile lungimilor segmentelor sunt obținute din proiecție în plan.

Punct început	X / Y	Punct sfârșit	X / Y	Lungime segment (** (m)
1	576.845,684 391.718,836	2	576.813,054 391.740,626	39.237
2	576.813,054 391.740,626	3	576.796,465 391.751,68	19.935
3	576.796,465 391.751,68	4	576.775,091 391.766,172	25.824
4	576.775,091 391.766,172	5	576.772,955 391.762,799	3.992
5	576.772,955 391.762,799	6	576.809,615 391.739,308	43.541

Punct început	X / Y	Punct sfârșit	X / Y	Lungime segment (** (m)
6	576.809,615 391.739,308	7	576.844,288 391.715,906	41.831
7	576.844,288 391.715,906	1	576.845,684 391.718,836	3.246

** Lungimile segmentelor sunt determinate în planul de proiecție Stereo 70 și sunt rotunjite la 1 milimetru.

*** Distanța dintre puncte este formată din segmente cumulate ce sunt mai mici decât valoarea 1 milimetru.

**DATE DESPRE IMOBILUL NR. 3194**

Oficiul de Cadastru și Publicitate Imobiliară PRAHOVA
Biroul de Cadastru și Publicitate Imobiliară Ploiești

A. Partea I. Descrierea imobilului

TEREN Intravilan

Adresa: Loc. Paulești, Str Făgăraș, Jud. Prahova, TARLA 2 PARCELA Cc381/12

Nr. Crt	Nr cadastral Nr. topografic	Suprafața* (mp)	Observații / Referințe
A1	32333	602	Sector cadastral:7 Teren neimprejmuit;

Construcții

Crt	Nr cadastral Nr. topografic	Adresa	Observații / Referințe
A1.1	32333-C1	Loc. Paulești, Str Făgăraș, Jud. Prahova, TARLA 2 PARCELA Cc381/12	Nr. niveluri:2; S. construita la sol:201 mp; S. construita desfasurata:333 mp; LOCUINTA (P+1E), SUPRAFATA CONSTRUITA DESFASURATA = 333 mp, NR. NIVELURI = 2, AN CONSTRUIRE = 2023

B. Partea II. Proprietari și acte

Inscrieri privitoare la dreptul de proprietate și alte drepturi reale		Referințe
153682 / 10/10/2023		
Act Notarial nr. 3527, din 10/10/2023 emis de NP Popescu Viorica;		
B1	Se infiinteaza cf. 32333 a imobilului cu nr. cad. 32333/Paulesti ca urmare a alipirii urmatoarelor 2 imobile: -- nr.cad.23874\cf.23874; -- nr.cad.32251\cf.32251;	A1
Act Notarial nr. 2607, din 27/05/2009 emis de NP POPESCU VIORICA;		
B2	Se infiintează cartea funciara nr. 10320 a unitatii administrativ teritoriale Paulesti , care cuprinde imobilul cu numarul cadastral 13049 descris la PI/A+1, rezultat din dezmembrarea imobilului cu numarul cadastral 11239 din cartea funciara nr. 8018 a aceleiasi unitati administrativ teritoriale. <i>OBSERVATII: pozitie transcrisa din CF 23874/Paulesti, inscrisa prin incheierea nr. 25100 din 28/05/2009;</i>	A1
Act Notarial nr. 3062, din 04/09/2023 emis de Popescu Viorica;		
B7	Se infiinteaza cartea funciara 32251 a imobilului cu numarul cadastral 32251 / UAT Paulesti, rezultat din dezmembrarea imobilului cu numarul cadastral 23873 inscris in cartea funciara 23873; <i>OBSERVATII: pozitie transcrisa din CF 32251/Paulesti, inscrisa prin incheierea nr. 137073 din 04/09/2023;</i>	A1
170449 / 10/11/2023		
Act Administrativ nr. 16998, din 25/10/2023 emis de PRIMARIA COMUNEI PAULESTI (act administrativ nr 19544 din 07.11.2023, emis de PRIMARIA COMUNEI PAULESTI;act administrativ nr 97 din 22.08.2023, emis de PRIMARIA COMUNEI PAULESTI;act administrativ nr 19525 din 08.11.2023, emis de PRIMARIA COMUNEI PAULESTI;act notarial nr 3530 din 10.10.2023, emis de NP POPESCU VIORICA);		
B12	se actualizează informațiile cadastrale în sensul modificării limitelor și a suprafeței imobilului conform documentației tehnice avizate	A1, A1.1
B13	se notează actualizarea informațiilor cadastrale în sensul schimbării categoriei de folosință a terenului din 'arabil' în 'curți - construcții' conform documentației tehnice avizate	A1, A1.1
B14	se notează actualizarea informațiilor cadastrale conform documentației tehnice avizate în sensul că adresa actuala a imobilului este: Comuna Păulești, Sat Păulești, str. Făgăraș, nr. FN (Tarla 2 Parcela Cc381/12), Județul Prahova	A1, A1.1
192467 / 19/12/2023		
Act Notarial nr. 2918, din 18/12/2023 emis de NP Dobre Stelorian Daniel (contract de vanzare cumparare ; act notarial nr 2922 din 18.12.2023, emis de NP Dobre Stelorian Daniel);		
B16	Intabulare, drept de PROPRIETATEcumpărare ca bun comun, dobandit prin Conventie, cota actuala 1/1, cota initiala 1/1 1) DIACONU CRISTIAN-CLAUDIU 2) DIACONU RALUCA-MIHAELA	A1
B17	Intabulare, drept de PROPRIETATEcumpărare ca bun comun, dobandit prin Conventie, cota actuala 1/1, cota initiala 1/1 1) DIACONU CRISTIAN-CLAUDIU 2) DIACONU RALUCA-MIHAELA	A1.1

Inscrieri privitoare la dreptul de proprietate și alte drepturi reale		Referințe
Act Notarial nr. 2922, din 18/12/2023 emis de NP Dobre Stelorian Daniel (contract de ipoteca imobiliara);		
B18	se notează interdicția de înstrăinare, grevare, închiriere, dezmembrare, alipire, demolare și construire	A1, A1.1
1) ING BANK N.V. AMSTERDAM - SUCURSALA BUCUREȘTI, CIF:6151100		

C. Partea III. SARCINI

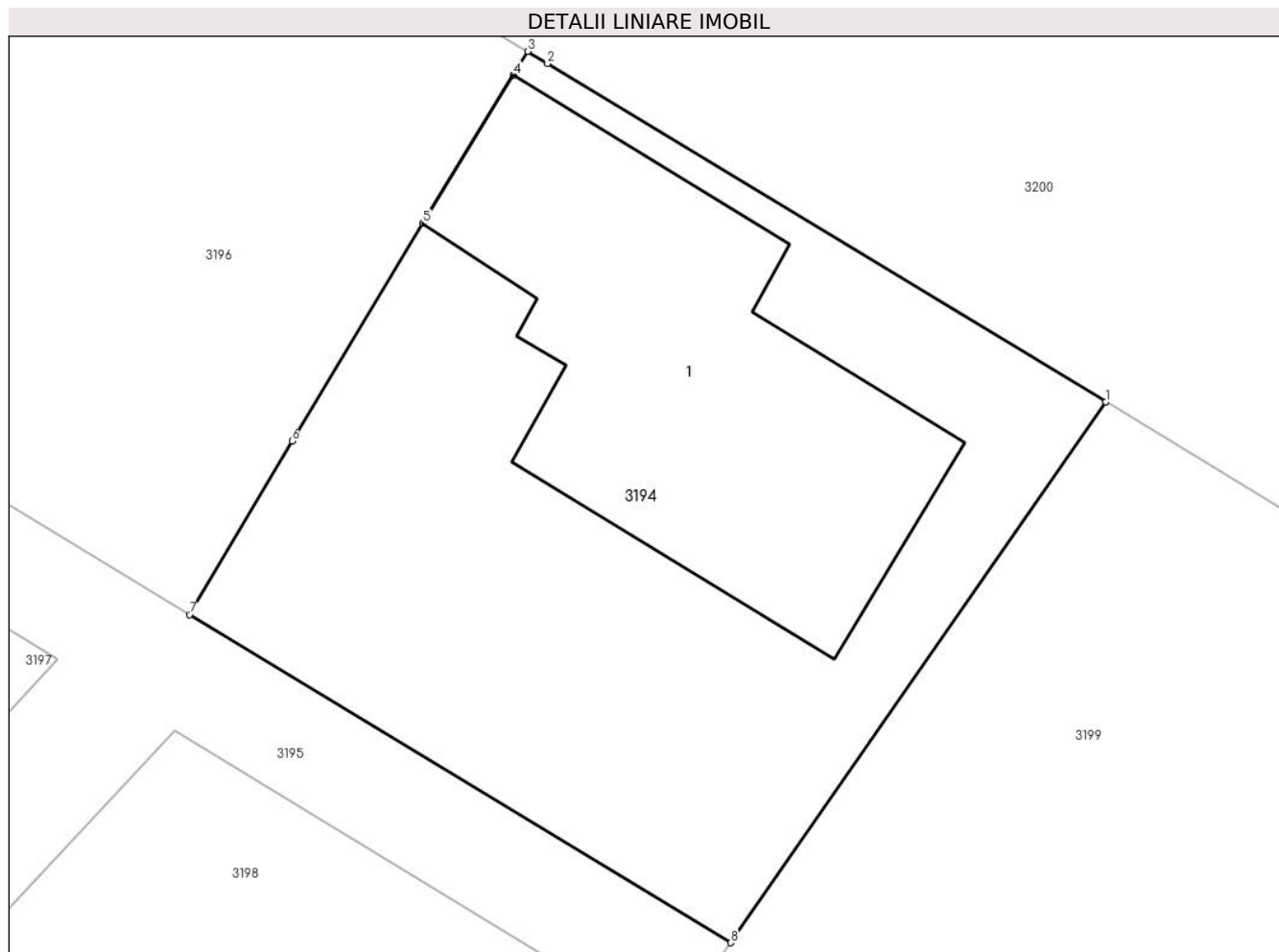
Inscrieri privind dezmembramintele dreptului de proprietate, drepturi reale de garanție și sarcini		Referințe
192467 / 19/12/2023		
Act Notarial nr. 2922, din 18/12/2023 emis de NP Dobre Stelorian Daniel (contract de ipoteca imobiliara);		
C1	Intabulare, drept de IPOTECA, Valoare:633675 LEI și celelalte obligații de plată aferente creditului	A1, A1.1
1) ING BANK N.V. AMSTERDAM - SUCURSALA BUCUREȘTI, CIF:6151100		

Anexa Nr. 1 La Partea I

Teren

Nr cadastral	Suprafața (mp)*	Observații / Referințe
32333	602	

* Suprafața este determinată în planul de proiecție Stereo 70.



Date referitoare la teren

Crt	Categorie folosință	Intra vilan	Suprafața (mp)	Tarla	Parcelă	Nr. topo	Observații / Referințe
1	curți constructii	DA	602	2	381/12	-	

Date referitoare la construcții

Crt	Număr	Destinație construcție	Supraf. (mp)	Situație juridică	Observații / Referințe
A1.1	32333-C1	construcții de locuințe	Din acte: 333 Masurata: 201	Cu acte	Nr. niveluri:2; S. construita la sol:201 mp; S. construita desfasurata:333 mp; LOCUINTA (P+1E), SUPRAFATA CONSTRUITA DESFASURATA = 333 mp, NR. NIVELURI = 2, AN CONSTRUIRE = 2023

Lungime Segmente

1) Valorile lungimilor segmentelor sunt obținute din proiecție în plan.

Punct început	X / Y	Punct sfârșit	X / Y	Lungime segment (** (m)
1	576.738,117 391.697,511	2	576.717,222 391.710,165	24.428
2	576.717,222 391.710,165	3	576.716,475 391.710,618	0.874

Punct început	X / Y	Punct sfârșit	X / Y	Lungime segment (** (m)
3	576.716,475 391.710,618	4	576.715,949 391.709,723	1.038
4	576.715,949 391.709,723	5	576.712,55 391.704,184	6.499
5	576.712,55 391.704,184	6	576.707,658 391.696,053	9.489
6	576.707,658 391.696,053	7	576.703,82 391.689,567	7.536
7	576.703,82 391.689,567	8	576.724,073 391.677,301	23.678
8	576.724,073 391.677,301	1	576.738,117 391.697,511	24.611

** Lungimile segmentelor sunt determinate în planul de proiecție Stereo 70 și sunt rotunjite la 1 milimetru.

*** Distanța dintre puncte este formată din segmente cumulate ce sunt mai mici decât valoarea 1 milimetru.

**DATE DESPRE IMOBILUL NR. 3195**

Oficiul de Cadastru și Publicitate Imobiliară PRAHOVA
Biroul de Cadastru și Publicitate Imobiliară Ploiești

A. Partea I. Descrierea imobilului

TEREN Intravilan

Adresa: Loc. Paulești, Jud. Prahova, TARLA 2 PARCELA A381/12, A381/12/1

Nr. Crt	Nr cadastral Nr. topografic	Suprafața* (mp)	Observații / Referințe
A1	32330	357	Sector cadastral:7 Teren neimprejmuit;

B. Partea II. Proprietari și acte

Inscrieri privitoare la dreptul de proprietate și alte drepturi reale		Referințe
153694 / 10/10/2023		
Act Notarial nr. 3528, din 10/10/2023 emis de Popescu Viorica;		
B1	Se înființează cf. 32330 a imobilului cu nr. cad. 32330/Paulești ca urmare a alipirii următoarelor 2 imobile: -- nr.cad.23876\cf.23876; -- nr.cad.32249\cf.32249;	A1
B11	Intabulare, drept de PROPRIETATEasupra cotei de 21% din imobil, dobandit prin Conventie, cota actuala 21/100, cota initiala 21/100 1) DUCA ALIN CIPRIAN	A1
B12	Intabulare, drept de PROPRIETATEasupra cotei de 37% din imobil, dobandit prin Conventie, cota actuala 37/100, cota initiala 37/100 1) DUCA ALIN CIPRIAN 2) DUCA ADRIANA	A1
B14	Intabulare, drept de PROPRIETATEasupra cotei de 21% din imobil, dobandit prin Conventie, cota actuala 21/100, cota initiala 21/100 1) VECHIU CRISTIAN CONSTANTIN 2) VECHIU ELENA	A1
192474 / 19/12/2023		
Act Notarial nr. 2918, din 18/12/2023 emis de NP Dobre Stelorian Daniel (contract de vanzare cumparare ; act notarial nr 5 din 17.01.2024, emis de NP Dobre Stelorian Daniel);		
B15	Intabulare, drept de PROPRIETATEcumpărare ca bun comun (asupra cotei de 21% din imobil), dobandit prin Conventie, cota actuala 21/100, cota initiala 21/100 1) DIACONU CRISTIAN-CLAUDIU 2) DIACONU RALUCA-MIHAELA	A1
B16	se notează interdicțiile de înstrăinare, grevare,închiriere, dezmembrare, alipire, demolare,construire (asupra cotei de 21% din imobil proprietatea soților DIACONU CRISTIAN CLAUDIU și DIACONU RALUCA MIHAELA) 1) ING BANK N.V. AMSTERDAM - SUCURSALA BUCUREȘTI, CIF:6151100	A1
114317 / 01/08/2024		
Act Administrativ nr. C 410, din 01/08/2024 emis de OCPI PRAHOVA;		
B17	se notează din oficiu propunerea de alipire a imobilului ca urmare a recepționării documentației înregistrată cu nr. 108091/23.07.2024	A1

C. Partea III. SARCINI

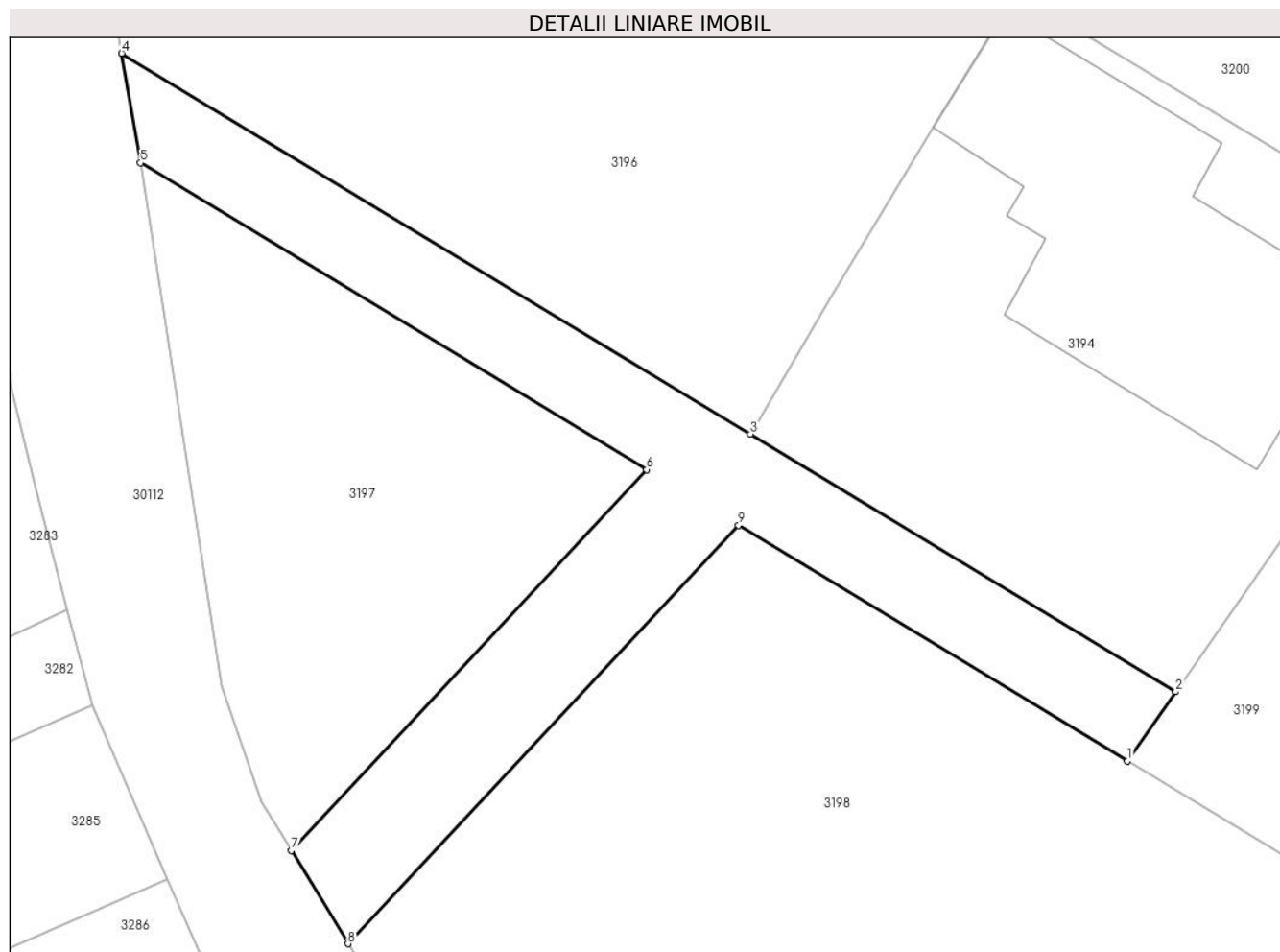
Inscrieri privind dezmembramintele dreptului de proprietate, drepturi reale de garanție și sarcini		Referințe
192474 / 19/12/2023		
Act Notarial nr. 2922, din 18/12/2023 emis de NP Dobre Stelorian Daniel (contyract de ipoteca imobiliara);		
C1	Intabulare, drept de IPOTECA, Valoare:633675 LEIși celelalte obligații de plată aferente creditului (asupra cotei de 21% din imobil proprietatea soților DIACONU CRISTIAN CLAUDIU și DIACONU RALUCA MIHAELA) 1) ING BANK N.V. AMSTERDAM - SUCURSALA BUCUREȘTI, CIF:6151100	A1

Anexa Nr. 1 La Partea I

Teren

Nr cadastral	Suprafața (mp)*	Observații / Referințe
32330	357	

* Suprafața este determinată în planul de proiecție Stereo 70.



Date referitoare la teren

Crt	Categorie folosință	Intravilan	Suprafața (mp)	Tarla	Parcelă	Nr. topo	Observații / Referințe
1	faneata	DA	357	2	381/12/1; 381/12	-	

Lungime Segmente

1) Valorile lungimilor segmentelor sunt obținute din proiecție în plan.

Punct început	X / Y	Punct sfârșit	X / Y	Lungime segment (** (m)
1	576.721,786 391.674,01	2	576.724,073 391.677,301	4.008
2	576.724,073 391.677,301	3	576.703,82 391.689,567	23.678

Punct început	X / Y	Punct sfârșit	X / Y	Lungime segment (** (m)
3	576.703,82 391.689,567	4	576.673,885 391.707,696	34.997
4	576.673,885 391.707,696	5	576.674,779 391.702,478	5.294
5	576.674,779 391.702,478	6	576.698,888 391.687,877	28.186
6	576.698,888 391.687,877	7	576.681,968 391.669,748	24.798
7	576.681,968 391.669,748	8	576.684,66 391.665,305	5.195
8	576.684,66 391.665,305	9	576.703,258 391.685,231	27.257
9	576.703,258 391.685,231	1	576.721,786 391.674,01	21.661

** Lungimile segmentelor sunt determinate în planul de proiecție Stereo 70 și sunt rotunjite la 1 milimetru.

*** Distanța dintre puncte este formată din segmente cumulate ce sunt mai mici decât valoarea 1 milimetru.

**DATE DESPRE IMOBILUL NR. 3196**

Oficiul de Cadastru și Publicitate Imobiliară PRAHOVA
Biroul de Cadastru și Publicitate Imobiliară Ploiești

A. Partea I. Descrierea imobilului

TEREN Intravilan

Adresa: Loc. Paulesti, Jud. Prahova, T 2 ; A 381/12

Nr. Crt	Nr cadastral Nr. topografic	Suprafața* (mp)	Observații / Referințe
A1	32250	Din acte: 1.103 Masurata: 1.107	Sector cadastral:7 Teren imprejmuit;

B. Partea II. Proprietari și acte

Inscrieri privitoare la dreptul de proprietate și alte drepturi reale		Referințe
137073 / 04/09/2023		
Act Notarial nr. 3062, din 04/09/2023 emis de Popescu Viorica;		
B1	Se infiinteaza cartea funciara 32250 a imobilului cu numarul cadastral 32250 / UAT Paulesti, rezultat din dezmembrarea imobilului cu numarul cadastral 23873 inscris in cartea funciara 23873;	A1
Act Notarial nr. 2607, din 27/05/2009 emis de NP POPESCU VIORICA;		
B2	Intabulare, drept de PROPRIETATE, dobandit prin lesire Din Indiviziune, cota actuala 1/1, cota initiala 1/1 1) DUCA ALIN CIPRIAN <i>OBSERVATII: pozitie transcrisa din CF 23873/Paulesti, inscrisa prin incheierea nr. 25102 din 28/05/2009;</i>	A1
Act Administrativ nr. 76948, din 15/11/2013 emis de OCPI PRAHOVA;		
B3	se noteaza repositionarea imobilului conform documentatiei cadastrale anexate <i>OBSERVATII: pozitie transcrisa din CF 23873/Paulesti, inscrisa prin incheierea nr. 80998 din 27/11/2013;</i>	A1
Act Administrativ nr. 11714, din 11/11/2013 emis de PRIMARIA PAULESTI;		
B4	se noteaza actualizarea informatiilor cadastrale conform documentatiei tehnice avizate in sensul schimbarii grupei de destinatie a imobilului din 'extravilan' in 'intravilan'. <i>OBSERVATII: pozitie transcrisa din CF 23873/Paulesti, inscrisa prin incheierea nr. 84781 din 10/12/2013;</i>	A1
170448 / 10/11/2023		
Act Notarial nr. 3529, din 10/10/2023 emis de NP POPESCU VIORICA (act administrativ nr 169479 din 08.11.2023, emis de OCPI PRAHOVA);		
B6	se actualizează informațiile cadastrale în sensul rectificării limitelor de proprietate și suprafața imobilului conform documentației tehnice avizate	A1

C. Partea III. SARCINI

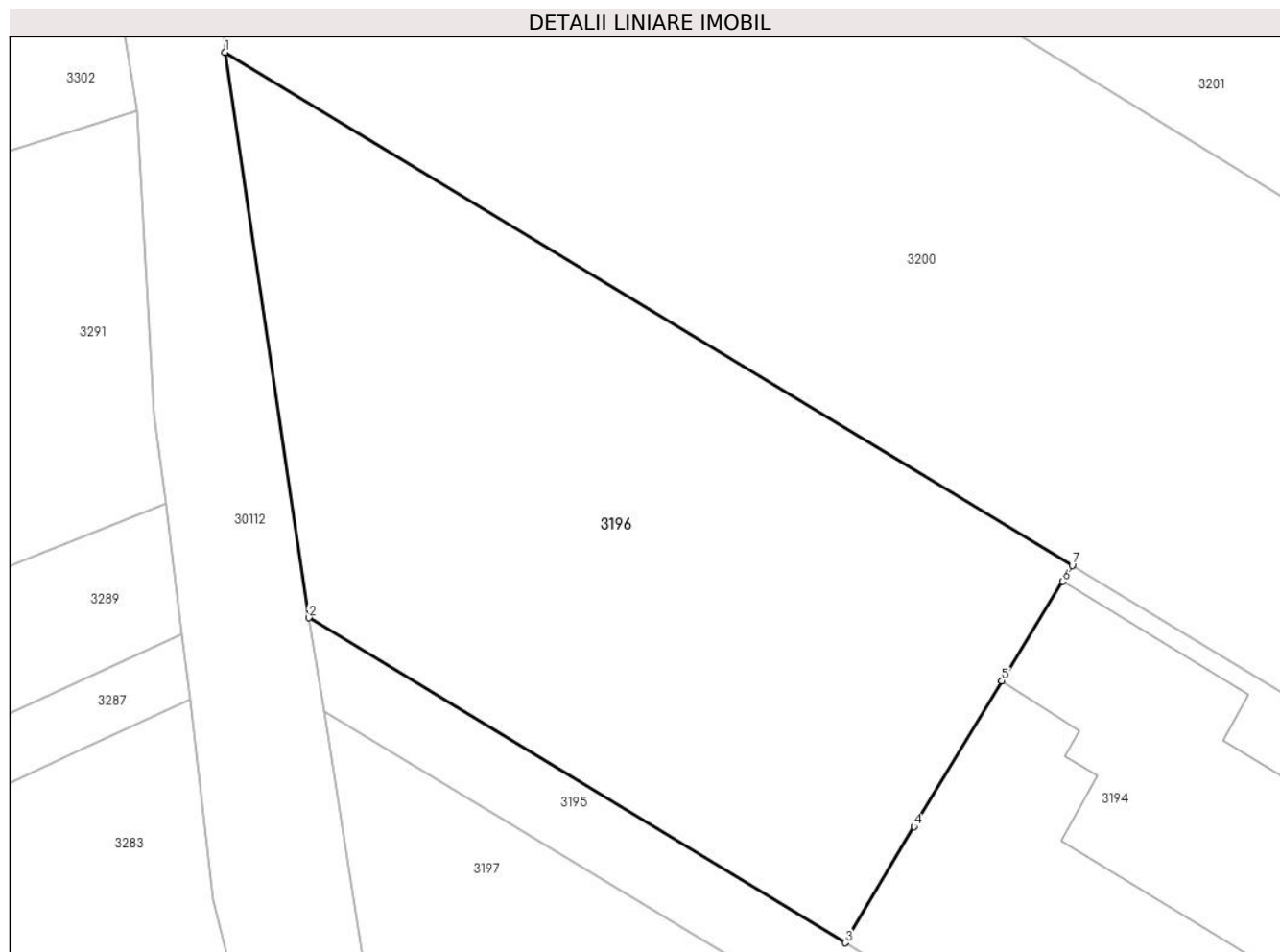
Inscrieri privind dezmembramintele dreptului de proprietate, drepturi reale de garanție și sarcini		Referințe
46967 / 27/03/2024		
Act Notarial nr. 946, din 27/03/2024 emis de NP Popescu Viorica;		
C1	Intabulare, drept de SUPERFICIE pe o perioadă de 49 de ani 1) SC OPOGETE IMPEX SRL, CIF:14456865	A1

Anexa Nr. 1 La Partea I

Teren

Nr cadastral	Suprafața (mp)*	Observații / Referințe
32250	Din acte: 1.103 Masurata: 1.107	

* Suprafața este determinată în planul de proiecție Stereo 70.



Date referitoare la teren

Crt	Categorie folosință	Intra vilan	Suprafața (mp)	Tarla	Parcelă	Nr. topo	Observații / Referințe
1	arabil	DA	1.107	2	381/12	-	

Lungime Segmente

1) Valorile lungimilor segmentelor sunt obținute din proiecție în plan.

Punct început	X / Y	Punct sfârșit	X / Y	Lungime segment (** (m)
1	576.669,226 391.739,233	2	576.673,885 391.707,696	31.879
2	576.673,885 391.707,696	3	576.703,82 391.689,567	34.997
3	576.703,82 391.689,567	4	576.707,658 391.696,053	7.536
4	576.707,658 391.696,053	5	576.712,55 391.704,184	9.489
5	576.712,55 391.704,184	6	576.715,949 391.709,723	6.499

Punct început	X / Y	Punct sfârșit	X / Y	Lungime segment (** (m)
6	576.715,949 391.709,723	7	576.716,475 391.710,618	1.038
7	576.716,475 391.710,618	1	576.669,226 391.739,233	55.238

** Lungimile segmentelor sunt determinate în planul de proiecție Stereo 70 și sunt rotunjite la 1 milimetru.

*** Distanța dintre puncte este formată din segmente cumulate ce sunt mai mici decât valoarea 1 milimetru.

**DATE DESPRE IMOBILUL NR. 3197**

Oficiul de Cadastru și Publicitate Imobiliară PRAHOVA
Biroul de Cadastru și Publicitate Imobiliară Ploiești

A. Partea I. Descrierea imobilului

TEREN Intravilan

Adresa: Loc. Paulesti, Str Fagaras, Jud. Prahova

Nr. Crt	Nr cadastral Nr. topografic	Suprafața* (mp)	Observații / Referințe
A1	32248	370	Sector cadastral:7 Teren neimprejmuit;

B. Partea II. Proprietari și acte

Inscrieri privitoare la dreptul de proprietate și alte drepturi reale		Referințe
137059 / 04/09/2023		
Act Notarial nr. 3063, din 04/09/2023 emis de NP Popescu Viorica;		
B1	Se infiinteaza cartea funciara 32248 a imobilului cu numarul cadastral 32248 / UAT Paulesti, rezultat din dezmembrarea imobilului cu numarul cadastral 31313 inscris in cartea funciara 31313;	A1
Act Notarial nr. 2492, din 24/07/2023 emis de NP Ionita Aristita Adina;		
B2	Intabulare, drept de PROPRIETATEcumparare ca bun comun, dobandit prin Conventie, cota actuala 1/1, cota initiala 1/1 1) DUCA ALIN CIPRIAN 2) DUCA ADRIANA	A1
<i>OBSERVATII: pozitie transcrisa din CF 31313/Paulesti, inscrisa prin incheierea nr. 118720 din 26/07/2023;</i>		

C. Partea III. SARCINI .

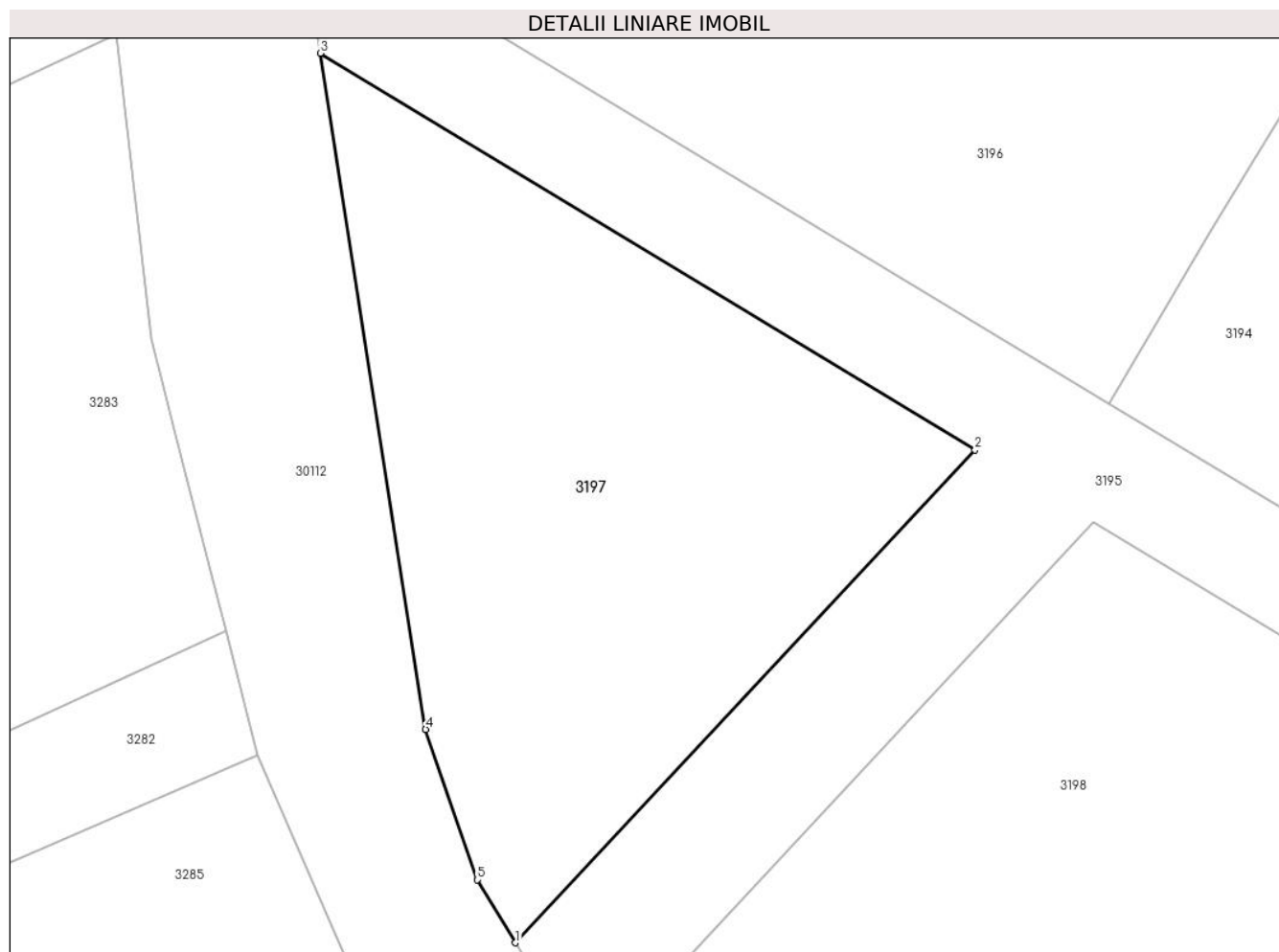
Inscrieri privind dezmembramintele dreptului de proprietate, drepturi reale de garanție și sarcini	Referințe
NU SUNT	

Anexa Nr. 1 La Partea I

Teren

Nr cadastral	Suprafața (mp)*	Observații / Referințe
32248	370	

* Suprafața este determinată în planul de proiecție Stereo 70.



Date referitoare la teren

Crt	Categorie folosință	Intramilan	Suprafața (mp)	Tarla	Parcelă	Nr. topo	Observații / Referințe
1	faneata	DA	370	2	381/12/1	-	

Lungime Segmente

1) Valorile lungimilor segmentelor sunt obținute din proiecție în plan.

Punct început	X / Y	Punct sfârșit	X / Y	Lungime segment (** (m)
1	576.681,968 391.669,748	2	576.698,888 391.687,877	24.798
2	576.698,888 391.687,877	3	576.674,779 391.702,478	28.186
3	576.674,779 391.702,478	4	576.678,657 391.677,602	25.176
4	576.678,657 391.677,602	5	576.680,566 391.672,063	5.859
5	576.680,566 391.672,063	1	576.681,968 391.669,748	2.706

**** Lungimile segmentelor sunt determinate în planul de proiecție Stereo 70 și sunt rotunjite la 1 milimetru.**

***** Distanța dintre puncte este formată din segmente cumulate ce sunt mai mici decât valoarea 1 milimetru.**

**DATE DESPRE IMOBILUL NR. 3198**

Oficiul de Cadastru și Publicitate Imobiliară PRAHOVA
Biroul de Cadastru și Publicitate Imobiliară Ploiești

A. Partea I. Descrierea imobilului

TEREN Intravilan

Nr. CF vechi:1303
Nr. cadastral vechi:1572

Adresa: Loc. Paulesti, Str Fagaras, Jud. Prahova

Nr. Crt	Nr cadastral Nr. topografic	Suprafața* (mp)	Observații / Referințe
A1	26316	Din acte: 1.700 Masurata: 1.785	Sector cadastral:7 Teren neimprejmuit;

B. Partea II. Proprietari și acte

Inscrieri privitoare la dreptul de proprietate și alte drepturi reale	Referințe
51110 / 24/05/2016	
Act Notarial nr. 636, din 14/05/2016 emis de NP POEANA ALEXANDRU RAZVAN IONUT;	
B2	A1
Intabulare, drept de PROPRIETATEpartaj, dobandit prin Conventie, cota actuala 1/1, cota initiala 1/1 1) ENE GHEORGHE	
91623 / 03/10/2016	
Act Administrativ nr. 1968, din 29/08/2012 emis de CONSILIUL JUDETEAN PRAHOVA (act notarial nr 4031 din 06.09.2016, emis de N.P.POPESCU DELIA ELENA;act administrativ nr 83 din 19.12.2012, emis de CONSILIUL LOCAL PAULESTI;act administrativ nr 13103 din 14.09.2016, emis de PRIMARIA PAULESTI;act administrativ nr 18 din 26.02.2013, emis de CONSILIUL LOCAL PAULESTI);	
B3	A1
se respinge cererea de actualizare informatii cadastrale pentru motivele de mai sus	
102146 / 02/11/2016	
Act Administrativ nr. 91623, din 03/10/2016 emis de OCPI Prahova (act administrativ nr 1968 din 29.08.2012, emis de Consiliul Judetean Prahova;act administrativ nr 18 din 26.02.2013, emis de Consiliul Local Paulesti;act administrativ nr 13103 din 14.09.2016, emis de Primaria Paulesti;act administrativ nr 83 din 19.12.2012, emis de Consiliul Local Paulesti;act notarial nr 4031 din 06.09.2016, emis de NP Popescu Delia Elena);	
B4	A1
se noteaza actualizarea informatiilor cadastrale in sensul modificarii limitelor de proprietate si a suprafetei imobilului conform documentatiei cadastrale avizate	
B5	A1
se noteaza actualizarea informatiilor cadastrale in sensul schimbarii grupei de destinatie a imobilului din 'extravilan ' in 'intravilan' conform documentatiei cadastrale avizate	

C. Partea III. SARCINI .

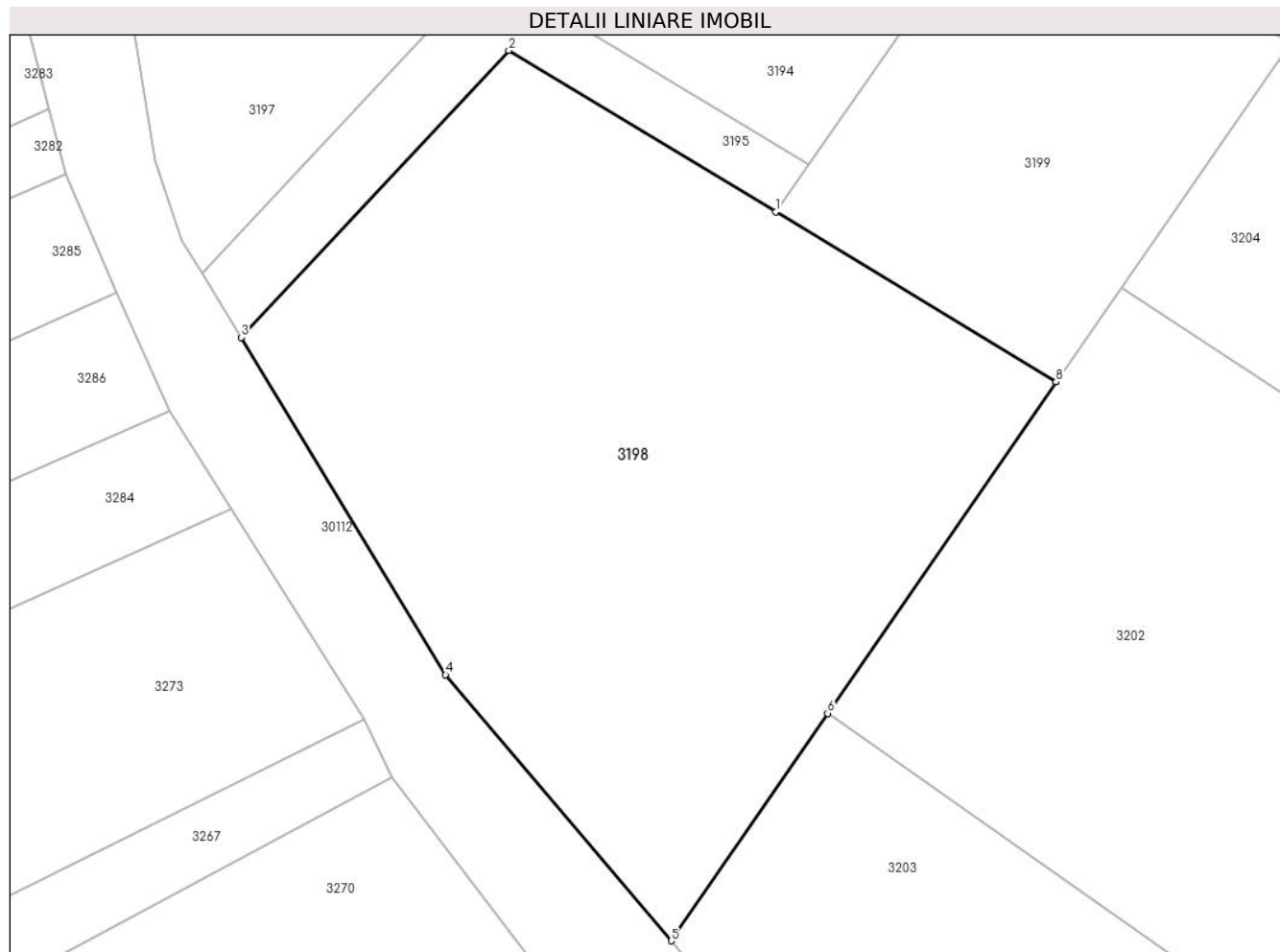
Inscrieri privind dezmembramintele dreptului de proprietate, drepturi reale de garanție și sarcini	Referințe
NU SUNT	

Anexa Nr. 1 La Partea I

Teren

Nr cadastral	Suprafața (mp)*	Observații / Referințe
26316	Din acte: 1.700 Masurata: 1.785	

* Suprafața este determinată în planul de proiecție Stereo 70.



Date referitoare la teren

Crt	Categorie folosință	Intra vilan	Suprafața (mp)	Tarla	Parcelă	Nr. topo	Observații / Referințe
1	faneata	DA	1.785	2	381/12	-	

Lungime Segmente

1) Valorile lungimilor segmentelor sunt obținute din proiecție în plan.

Punct început	X / Y	Punct sfârșit	X / Y	Lungime segment (** (m)
1	576.721,786 391.674,01	2	576.703,258 391.685,231	21.661
2	576.703,258 391.685,231	3	576.684,66 391.665,305	27.257
3	576.684,66 391.665,305	4	576.698,865 391.641,863	27.41
4	576.698,865 391.641,863	5	576.714,533 391.623,391	24.222
5	576.714,533 391.623,391	6	576.725,405 391.639,194	19.182

Punct început	X / Y	Punct sfârșit	X / Y	Lungime segment (** (m)
6	576.725,405 391.639,194	7	576.741,282 391.662,202	27.954
7	576.741,282 391.662,202	8	576.741,262 391.662,214	0.023
8	576.741,262 391.662,214	1	576.721,786 391.674,01	22.77

** Lungimile segmentelor sunt determinate în planul de proiecție Stereo 70 și sunt rotunjite la 1 milimetru.

*** Distanța dintre puncte este formată din segmente cumulate ce sunt mai mici decât valoarea 1 milimetru.

**DATE DESPRE IMOBILUL NR. 3199**

Oficiul de Cadastru și Publicitate Imobiliară PRAHOVA
Biroul de Cadastru și Publicitate Imobiliară Ploiești

A. Partea I. Descrierea imobilului

TEREN Intravilan

Nr. CF vechi:10321
Nr. cadastral vechi:13050

Adresa: Loc. Paulesti, Jud. Prahova

Nr. Crt	Nr cadastral Nr. topografic	Suprafața* (mp)	Observații / Referințe
A1	23875	650	Sector cadastral:7 Teren neimprejmuit;

B. Partea II. Proprietari și acte

Inscrieri privitoare la dreptul de proprietate și alte drepturi reale		Referințe
25100 / 28/05/2009		
Act Notarial nr. 2607, din 27/05/2009 emis de NP POPESCU VIORICA;		
B0	Se infiintează cartea funciara nr. 10321 a unitatii administrativ teritoriale Paulesti , care cuprinde imobilul cu numarul cadastral 13050 descris la PI/A+1, rezultat din dezmembrarea imobilului cu numarul cadastral 11239 din cartea funciara nr. 8018 a aceleiasi unitati administrativ teritoriale.	A1
25108 / 28/05/2009		
Act Notarial nr. 2607, din 27/05/2009 emis de NP POPESCU VIORICA;		
B5	Intabulare, drept de PROPRIETATEpartaj, dobandit prin Conventie, cota actuala 1/1, cota initiala 1/1 1) VECHIU CRISTIAN CONSTANTIN 2) VECHIU ELENA	A1
81007 / 27/11/2013		
Act Administrativ nr. 76947, din 15/11/2013 emis de OCPI PH;		
B6	se noteaza repozitionarea imobilului conform documentatiei anexate	A1
84778 / 10/12/2013		
Act Administrativ nr. 81007, din 02/12/2013 emis de OCPI PH (act administrativ nr. 11704/11-11-2013 emis de PRIMARIA PAULESTI);		
B7	se noteaza actualizarea informatiilor cadastrale conform documentatiei tehnice avizate in sensul schimbarii grupei de destinatie a terenului din 'extravilan' in 'intravilan'	A1

C. Partea III. SARCINI .

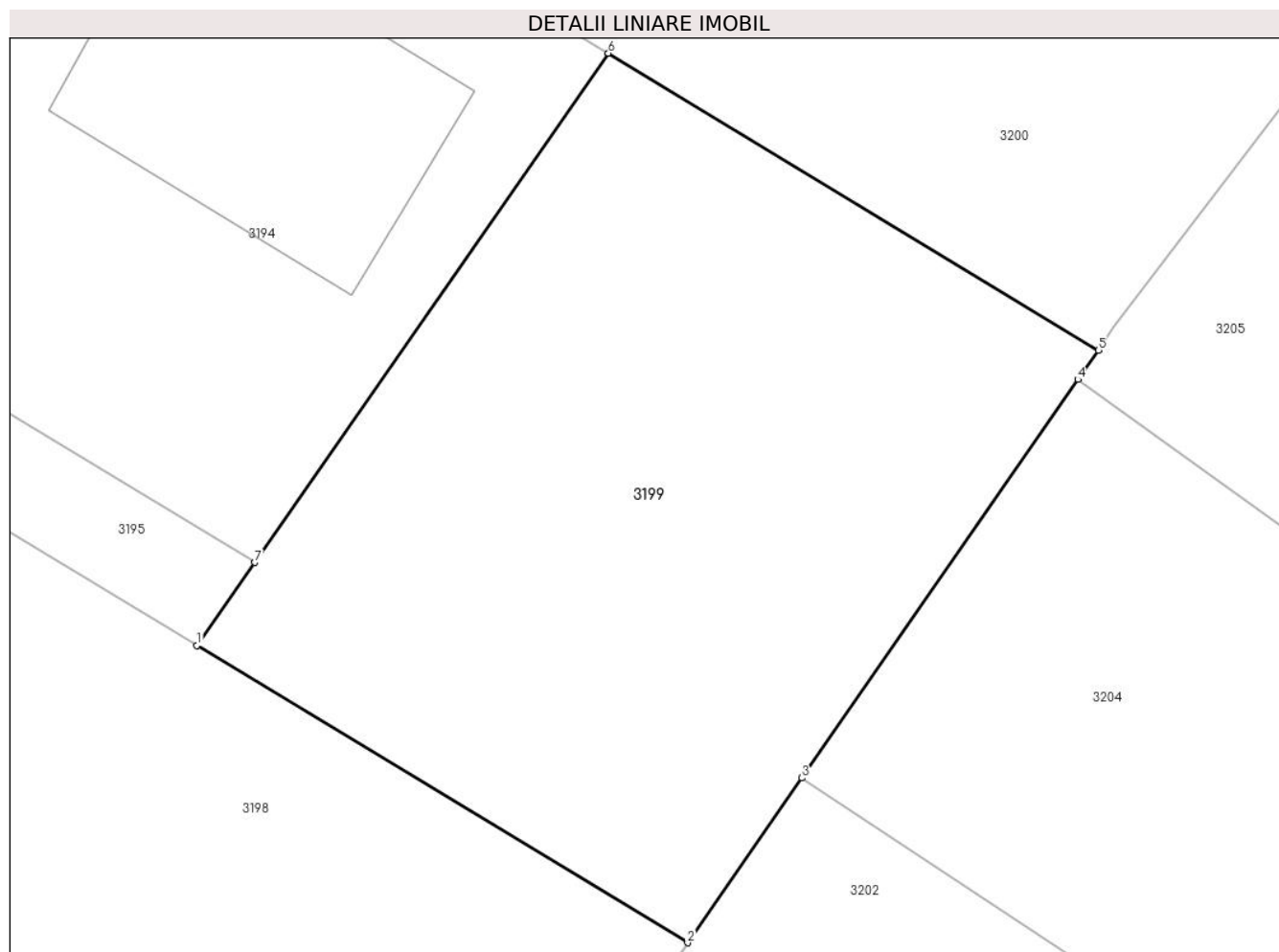
Inscrieri privind dezmembramintele dreptului de proprietate, drepturi reale de garanție și sarcini	Referințe
NU SUNT	

Anexa Nr. 1 La Partea I

Teren

Nr cadastral	Suprafața (mp)*	Observații / Referințe
23875	650	

* Suprafața este determinată în planul de proiecție Stereo 70.



Date referitoare la teren

Crt	Categorie folosință	Intravilan	Suprafața (mp)	Tarla	Parcelă	Nr. topo	Observații / Referințe
1	faneata	DA	650	2	381/12	-	

Lungime Segmente

1) Valorile lungimilor segmentelor sunt obținute din proiecție în plan.

Punct început	X / Y	Punct sfârșit	X / Y	Lungime segment (** (m)
1	576.721,786 391.674,01	2	576.741,262 391.662,214	22.77
2	576.741,262 391.662,214	3	576.745,804 391.668,756	7.964
3	576.745,804 391.668,756	4	576.756,767 391.684,563	19.237
4	576.756,767 391.684,563	5	576.757,576 391.685,727	1.418
5	576.757,576 391.685,727	6	576.738,117 391.697,511	22.749

Punct început	X / Y	Punct sfârșit	X / Y	Lungime segment (** (m)
6	576.738,117 391.697,511	7	576.724,073 391.677,301	24.611
7	576.724,073 391.677,301	1	576.721,786 391.674,01	4.008

** Lungimile segmentelor sunt determinate în planul de proiecție Stereo 70 și sunt rotunjite la 1 milimetru.

*** Distanța dintre puncte este formată din segmente cumulate ce sunt mai mici decât valoarea 1 milimetru.

**DATE DESPRE IMOBILUL NR. 3200**

Oficiul de Cadastru și Publicitate Imobiliară PRAHOVA
Biroul de Cadastru și Publicitate Imobiliară Ploiești

A. Partea I. Descrierea imobilului

TEREN Intravilan

Adresa: Loc. Paulesti, Str Fagaras, Jud. Prahova

Nr. Crt	Nr cadastral Nr. topografic	Suprafața* (mp)	Observații / Referințe
A1		2.700	Sector cadastral:7 Teren neimprejmuit;

B. Partea II. Proprietari și acte

Inscrieri privitoare la dreptul de proprietate și alte drepturi reale		Referințe
/		
Act Notarial nr. 62, din 19/07/2002 emis de NP MOANTA GEORGETA;		
B1	Intabulare, drept de PROPRIETATE, cu titlu de moștenire, dobandit prin Succesiune, cota actuala 1/1, cota initiala 1/1 1) PANAIT AUREL-GHEORGHE	A1

C. Partea III. SARCINI .

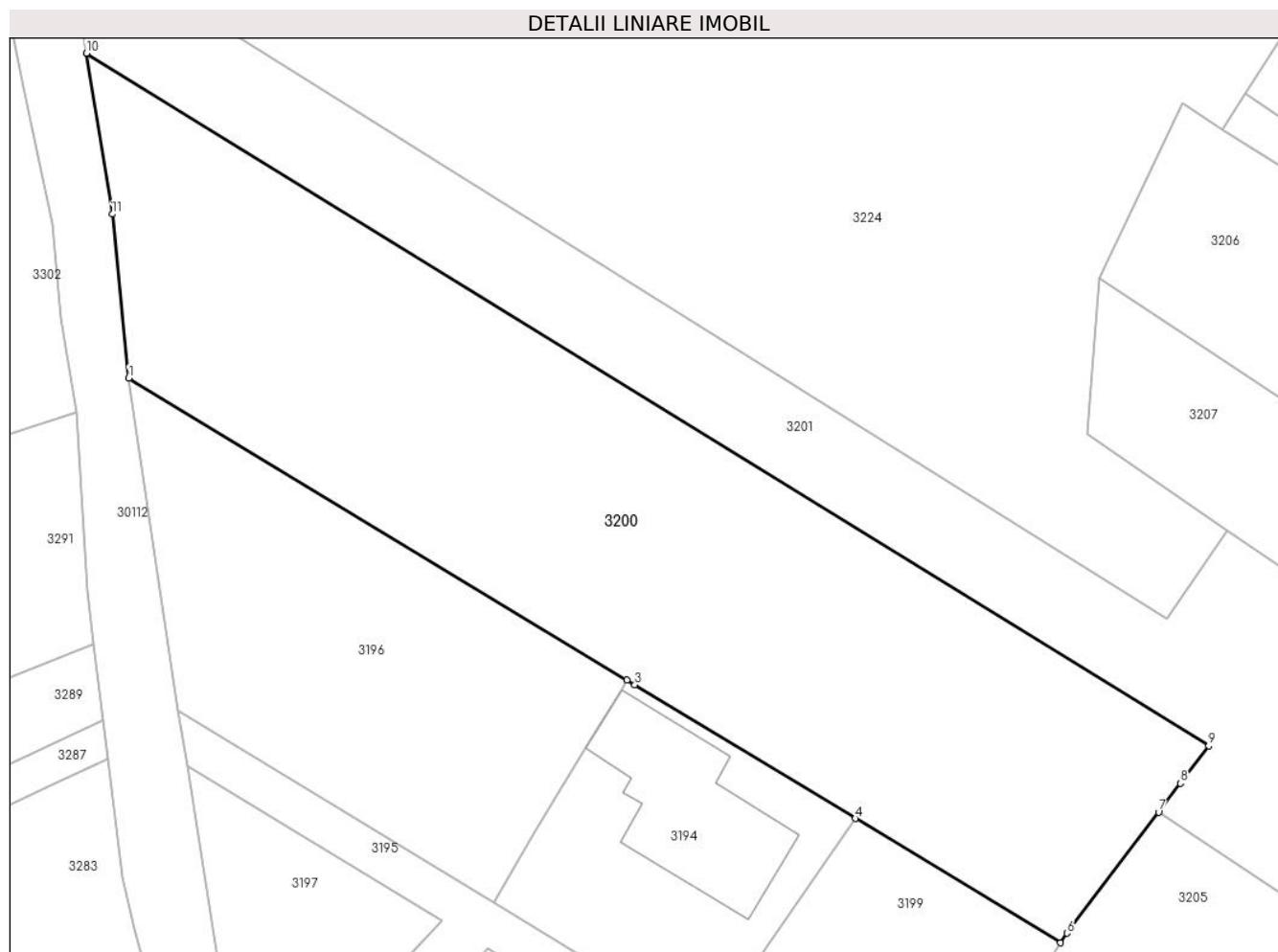
Inscrieri privind dezmembramintele dreptului de proprietate, drepturi reale de garanție și sarcini	Referințe
NU SUNT	

Anexa Nr. 1 La Partea I

Teren

Nr cadastral	Suprafața (mp)*	Observații / Referințe
	2.700	

* Suprafața este determinată în planul de proiecție Stereo 70.



Date referitoare la teren

Crt	Categorie folosință	Intravilan	Suprafața (mp)	Tarla	Parcelă	Nr. topo	Observații / Referințe
1	arabil	DA	2.700	2	381/6	-	

Lungime Segmente

1) Valorile lungimilor segmentelor sunt obținute din proiecție în plan.

Punct început	X / Y	Punct sfârșit	X / Y	Lungime segment (** (m)
1	576.669,226 391.739,233	2	576.716,475 391.710,618	55.238
2	576.716,475 391.710,618	3	576.717,222 391.710,165	0.874
3	576.717,222 391.710,165	4	576.738,117 391.697,511	24.428
4	576.738,117 391.697,511	5	576.757,576 391.685,727	22.749
5	576.757,576 391.685,727	6	576.758,212 391.686,643	1.115

Punct început	X / Y	Punct sfârșit	X / Y	Lungime segment (** (m)
6	576.758,212 391.686,643	7	576.766,885 391.698,105	14.374
7	576.766,885 391.698,105	8	576.768,953 391.700,838	3.427
8	576.768,953 391.700,838	9	576.771,639 391.704,388	4.452
9	576.771,639 391.704,388	10	576.665,231 391.770,018	125.02
10	576.665,231 391.770,018	11	576.667,661 391.754,769	15.441
11	576.667,661 391.754,769	1	576.669,226 391.739,233	15.615

** Lungimile segmentelor sunt determinate în planul de proiecție Stereo 70 și sunt rotunjite la 1 milimetru.

*** Distanța dintre puncte este formată din segmente cumulate ce sunt mai mici decât valoarea 1 milimetru.

**DATE DESPRE IMOBILUL NR. 3201**

Oficiul de Cadastru și Publicitate Imobiliară PRAHOVA
Biroul de Cadastru și Publicitate Imobiliară Ploiești

A. Partea I. Descrierea imobilului

TEREN Intravilan

Adresa: Loc. Paulești, Str Bucegi, Nr. 13, Jud. Prahova

Nr. Crt	Nr cadastral Nr. topografic	Suprafața* (mp)	Observații / Referințe
A1		2.800	Sector cadastral:7 Teren neimprejmuit;

B. Partea II. Proprietari și acte

Inscrieri privitoare la dreptul de proprietate și alte drepturi reale	Referințe
/	
Act Administrativ nr. 35158, din 24/02/1995 emis de CJSDPAT PRAHOVA;	
B1	A1
Intabulare, drept de PROPRIETATE, dobandit prin Constituire, cota actuala 1/1, cota initiala 1/1 1) ZIDARU N CONSTANTIN	

C. Partea III. SARCINI .

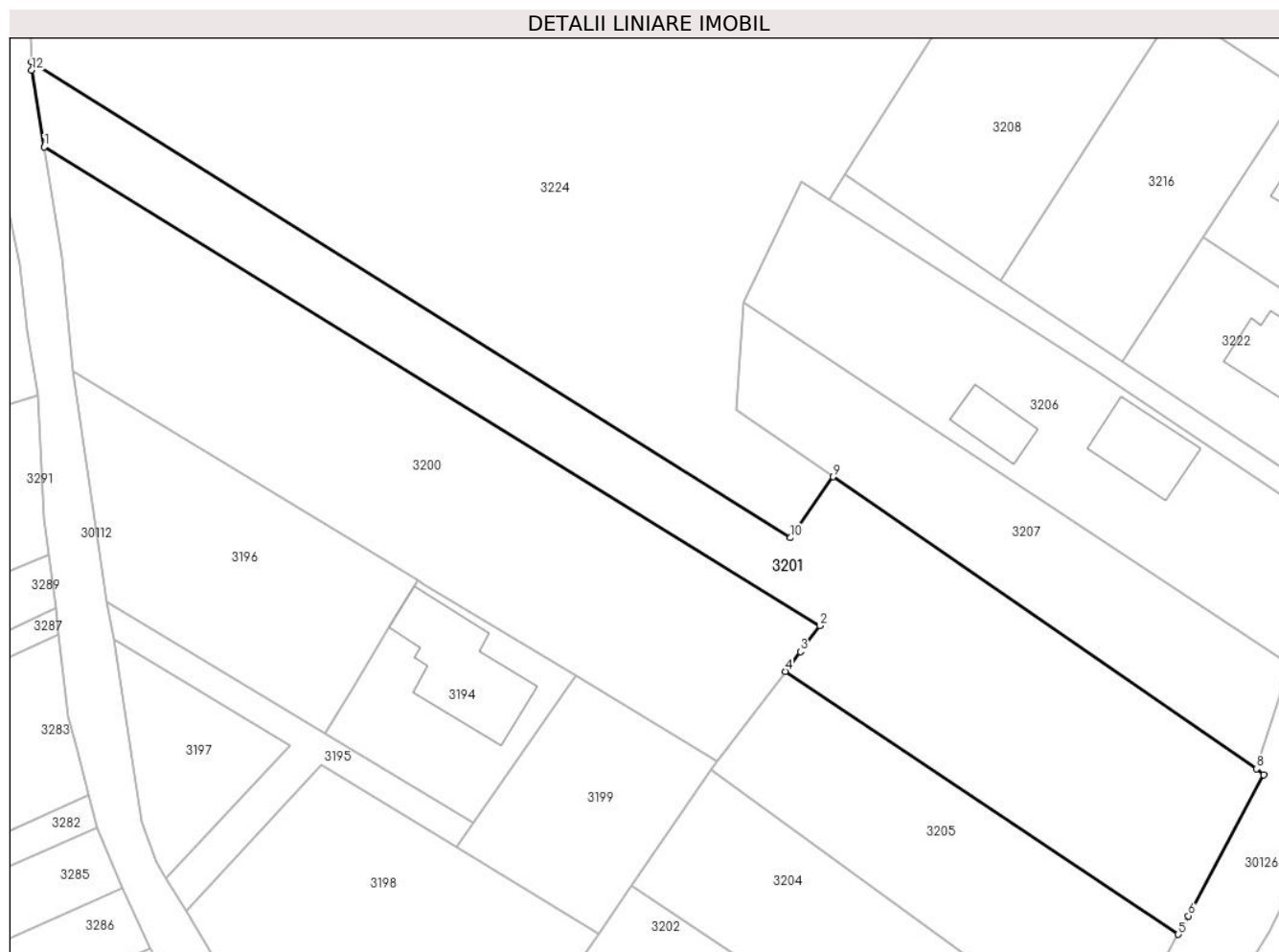
Inscrieri privind dezmembramintele dreptului de proprietate, drepturi reale de garanție și sarcini	Referințe
NU SUNT	

Anexa Nr. 1 La Partea I

Teren

Nr cadastral	Suprafața (mp)*	Observații / Referințe
	2.800	

* Suprafața este determinată în planul de proiecție Stereo 70.



Date referitoare la teren

Crt	Categorie folosință	Intravilan	Suprafața (mp)	Tarla	Parcelă	Nr. topo	Observații / Referințe
1	arabil	DA	2.800	2	381/5	-	

Lungime Segmente

1) Valorile lungimilor segmentelor sunt obținute din proiecție în plan.

Punct început	X / Y	Punct sfârșit	X / Y	Lungime segment (** (m)
1	576.665,231 391.770,018	2	576.771,639 391.704,388	125.02
2	576.771,639 391.704,388	3	576.768,953 391.700,838	4.452
3	576.768,953 391.700,838	4	576.766,885 391.698,105	3.427
4	576.766,885 391.698,105	5	576.820,804 391.662,054	64.861
5	576.820,804 391.662,054	6	576.822,21 391.664,606	2.914

Punct început	X / Y	Punct sfârșit	X / Y	Lungime segment (** (m)
6	576.822,21 391.664,606	7	576.832,521 391.683,923	21.897
7	576.832,521 391.683,923	8	576.831,537 391.684,775	1.302
8	576.831,537 391.684,775	9	576.773,428 391.724,793	70.556
9	576.773,428 391.724,793	10	576.767,619 391.716,432	10.181
10	576.767,619 391.716,432	11	576.663,518 391.781,71	122.875
11	576.663,518 391.781,71	12	576.663,56 391.780,509	1.202
12	576.663,56 391.780,509	1	576.665,231 391.770,018	10.623

** Lungimile segmentelor sunt determinate în planul de proiecție Stereo 70 și sunt rotunjite la 1 milimetru.

*** Distanța dintre puncte este formată din segmente cumulate ce sunt mai mici decât valoarea 1 milimetru.

**DATE DESPRE IMOBILUL NR. 3202**

Oficiul de Cadastru și Publicitate Imobiliară PRAHOVA
Biroul de Cadastru și Publicitate Imobiliară Ploiești

A. Partea I. Descrierea imobilului

TEREN Intravilan

Adresa: Loc. Paulesti, Str Bucegi, Nr. 5-7, Jud. Prahova

Nr. Crt	Nr cadastral Nr. topografic	Suprafața* (mp)	Observații / Referințe
A1		2.455	Sector cadastral:7 Teren imprejmuit;

B. Partea II. Proprietari și acte

Inscrieri privitoare la dreptul de proprietate și alte drepturi reale		Referințe
/		
Act Administrativ nr. 65441, din 15/09/1997 emis de CJSDPAT PRAHOVA;		
B1	Intabulare, drept de PROPRIETATE, dobandit prin Reconstituire, cota actuala 7/8, cota initiala 7/8 1) TOLBEȘ VASILICA 2) NIȚĂ ALEXANDRU 3) MIHAI ELISABETA 4) IANCU DUMITRU 5) IANCU ȘTEFAN 6) BADEA ANA 7) BADEA IOANA 8) ILIE ELENA	A1
Act Notarial nr. 39, din 15/02/2017 emis de NP POPESCU VIORICA;		
B2	Intabulare, drept de PROPRIETATE, cu titlu de moștenire, dobandit prin Succesiune, cota actuala 1/8, cota initiala 1/8 1) IANCU IOAN	A1

C. Partea III. SARCINI .

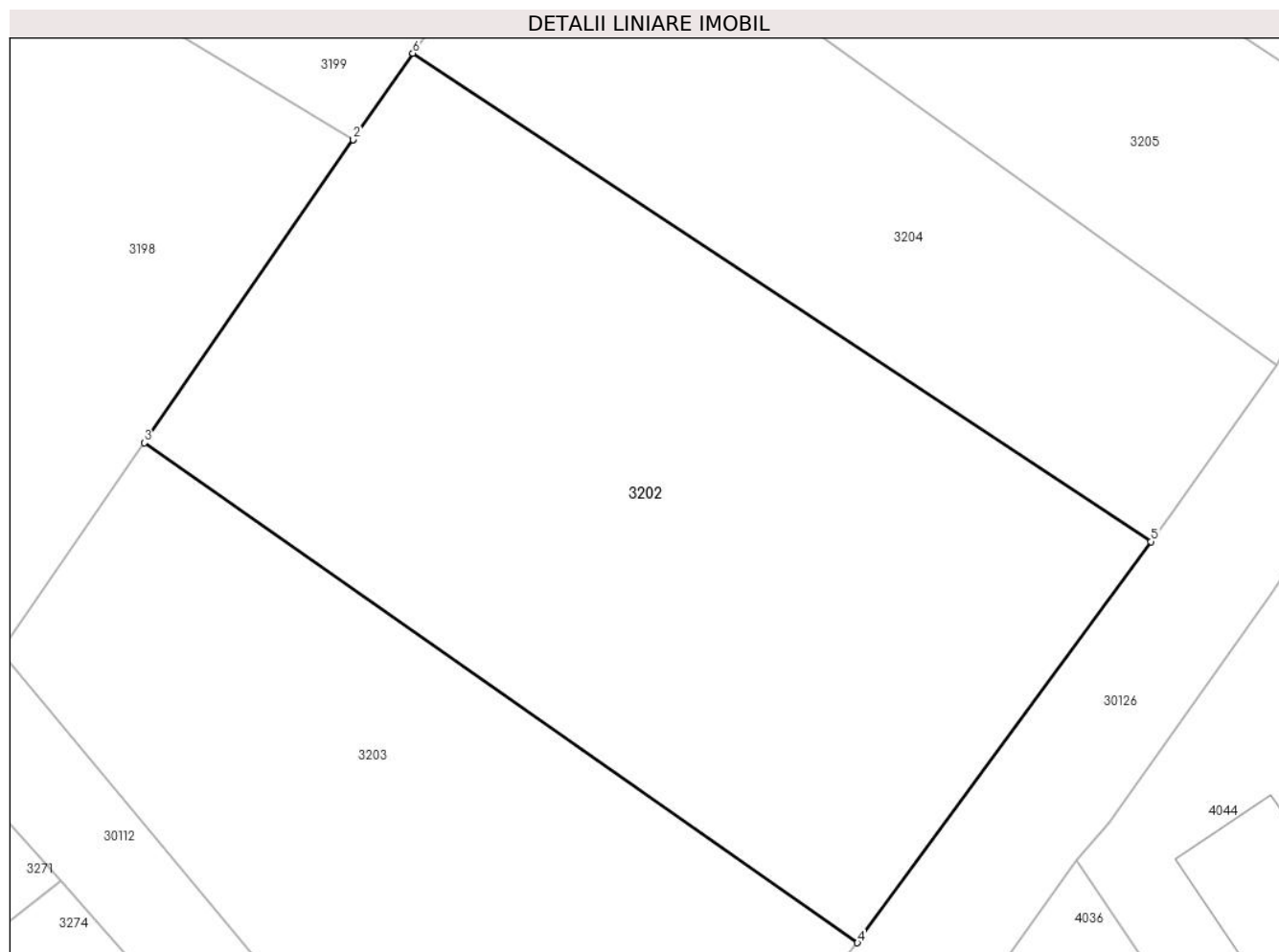
Inscrieri privind dezmembramintele dreptului de proprietate, drepturi reale de garanție și sarcini	Referințe
NU SUNT	

Anexa Nr. 1 La Partea I

Teren

Nr cadastral	Suprafața (mp)*	Observații / Referințe
	2.455	

* Suprafața este determinată în planul de proiecție Stereo 70.



Date referitoare la teren

Crt	Categorie folosință	Intravilan	Suprafața (mp)	Tarla	Parcelă	Nr. topo	Observații / Referințe
1	arabil	DA	2.455	2	381/9	-	

Lungime Segmente

1) Valorile lungimilor segmentelor sunt obținute din proiecție în plan.

Punct început	X / Y	Punct sfârșit	X / Y	Lungime segment (** (m)
1	576.741,262 391.662,214	2	576.741,282 391.662,202	0.023
2	576.741,282 391.662,202	3	576.725,405 391.639,194	27.954
3	576.725,405 391.639,194	4	576.779,576 391.601,241	66.143
4	576.779,576 391.601,241	5	576.801,874 391.631,69	37.74
5	576.801,874 391.631,69	6	576.745,804 391.668,756	67.214

Punct început	X / Y	Punct sfârșit	X / Y	Lungime segment (** (m)
6	576.745,804 391.668,756	1	576.741,262 391.662,214	7.964

** Lungimile segmentelor sunt determinate în planul de proiecție Stereo 70 și sunt rotunjite la 1 milimetru.

*** Distanța dintre puncte este formată din segmente cumulate ce sunt mai mici decât valoarea 1 milimetru.

**DATE DESPRE IMOBILUL NR. 3203**

Oficiul de Cadastru și Publicitate Imobiliară PRAHOVA
Biroul de Cadastru și Publicitate Imobiliară Ploiești

A. Partea I. Descrierea imobilului

TEREN Intravilan

Adresa: Loc. Paulesti, Str Bucegi, Nr. 3, Jud. Prahova

Nr. Crt	Nr cadastral Nr. topografic	Suprafața* (mp)	Observații / Referințe
A1		1.800	Sector cadastral:7 Teren neimprejmuit;

B. Partea II. Proprietari și acte

Inscrieri privitoare la dreptul de proprietate și alte drepturi reale		Referințe
/		
Act Administrativ nr. 206491, din 08/03/2010 emis de CJSDPAT PRAHOVA;		
B1	Intabulare, drept de PROPRIETATE, dobandit prin Reconstituire, cota actuala 1/1, cota initiala 1/1 1) CRACIUN ELISABETA 2) CRACIUN CONSTANTIN 3) CRACIUN GHEORGHE	A1

C. Partea III. SARCINI .

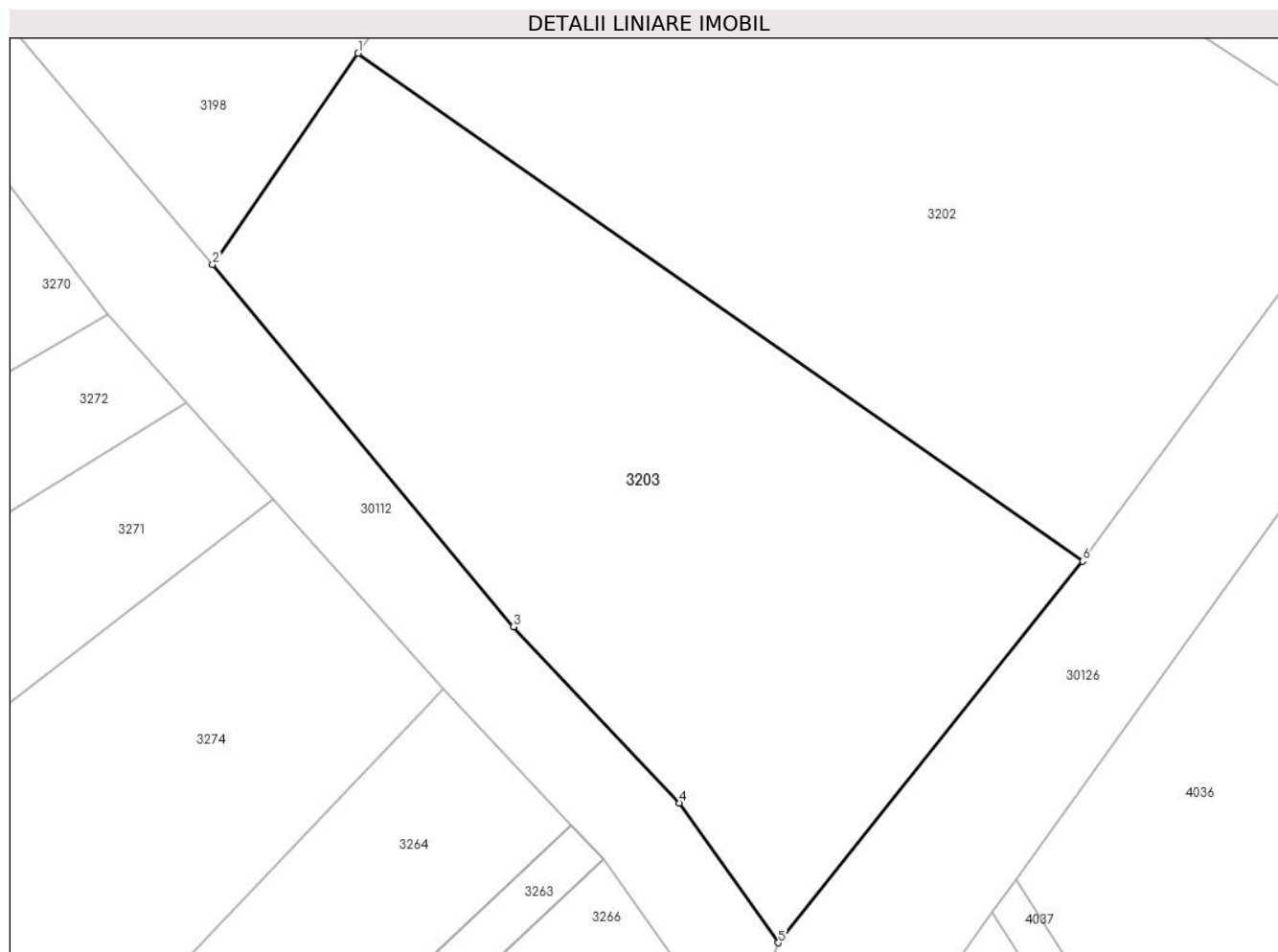
Inscrieri privind dezmembramintele dreptului de proprietate, drepturi reale de garanție și sarcini	Referințe
NU SUNT	

Anexa Nr. 1 La Partea I

Teren

Nr cadastral	Suprafața (mp)*	Observații / Referințe
	1.800	

* Suprafața este determinată în planul de proiecție Stereo 70.



Date referitoare la teren

Crt	Categorie folosință	Intravilan	Suprafața (mp)	Tarla	Parcelă	Nr. topo	Observații / Referințe
1	arabil	DA	1.800	2	381/10; 381/11	-	

Lungime Segmente

1) Valorile lungimilor segmentelor sunt obținute din proiecție în plan.

Punct început	X / Y	Punct sfârșit	X / Y	Lungime segment (** (m)
1	576.725,405 391.639,194	2	576.714,533 391.623,391	19.182
2	576.714,533 391.623,391	3	576.737,01 391.596,338	35.172
3	576.737,01 391.596,338	4	576.749,409 391.583,172	18.085
4	576.749,409 391.583,172	5	576.756,829 391.572,731	12.809
5	576.756,829 391.572,731	6	576.779,576 391.601,241	36.473

Punct început	X / Y	Punct sfârșit	X / Y	Lungime segment (** (m)
6	576.779,576 391.601,241	1	576.725,405 391.639,194	66.143

** Lungimile segmentelor sunt determinate în planul de proiecție Stereo 70 și sunt rotunjite la 1 milimetru.

*** Distanța dintre puncte este formată din segmente cumulate ce sunt mai mici decât valoarea 1 milimetru.

**DATE DESPRE IMOBILUL NR. 3204**

Oficiul de Cadastru și Publicitate Imobiliară PRAHOVA
Biroul de Cadastru și Publicitate Imobiliară Ploiești

A. Partea I. Descrierea imobilului

TEREN Intravilan

Adresa: Loc. Paulesti, Str Bucegi, Nr. 9, Jud. Prahova

Nr. Crt	Nr cadastral Nr. topografic	Suprafața* (mp)	Observații / Referințe
A1	32101	1.200	Sector cadastral:7 Teren neimprejmuit;

B. Partea II. Proprietari și acte

Inscrieri privitoare la dreptul de proprietate și alte drepturi reale		Referințe
61462 / 26/04/2023		
Act Notarial nr. 629, din 21/04/2023 emis de NP Poana Alexandru Razvan Ionut;		
B1	Se infiinteaza cartea funciara 32101 a imobilului cu numarul cadastral 32101 / UAT Paulesti, rezultat din dezmembrarea imobilului cu numarul cadastral 32056 in scris in cartea funciara 32056;	A1
81868 / 17/05/2023		
Act Notarial nr. 745, din 11/05/2023 emis de NP Poana Alexandru Razvan Ionut;		
B4	Intabulare, drept de PROPRIETATEcumparare ca bun propriu, dobandit prin Conventie, cota actuala 1/1, cota initiala 1/1 1) IANCU MARIUS OCTAVIAN	A1

C. Partea III. SARCINI .

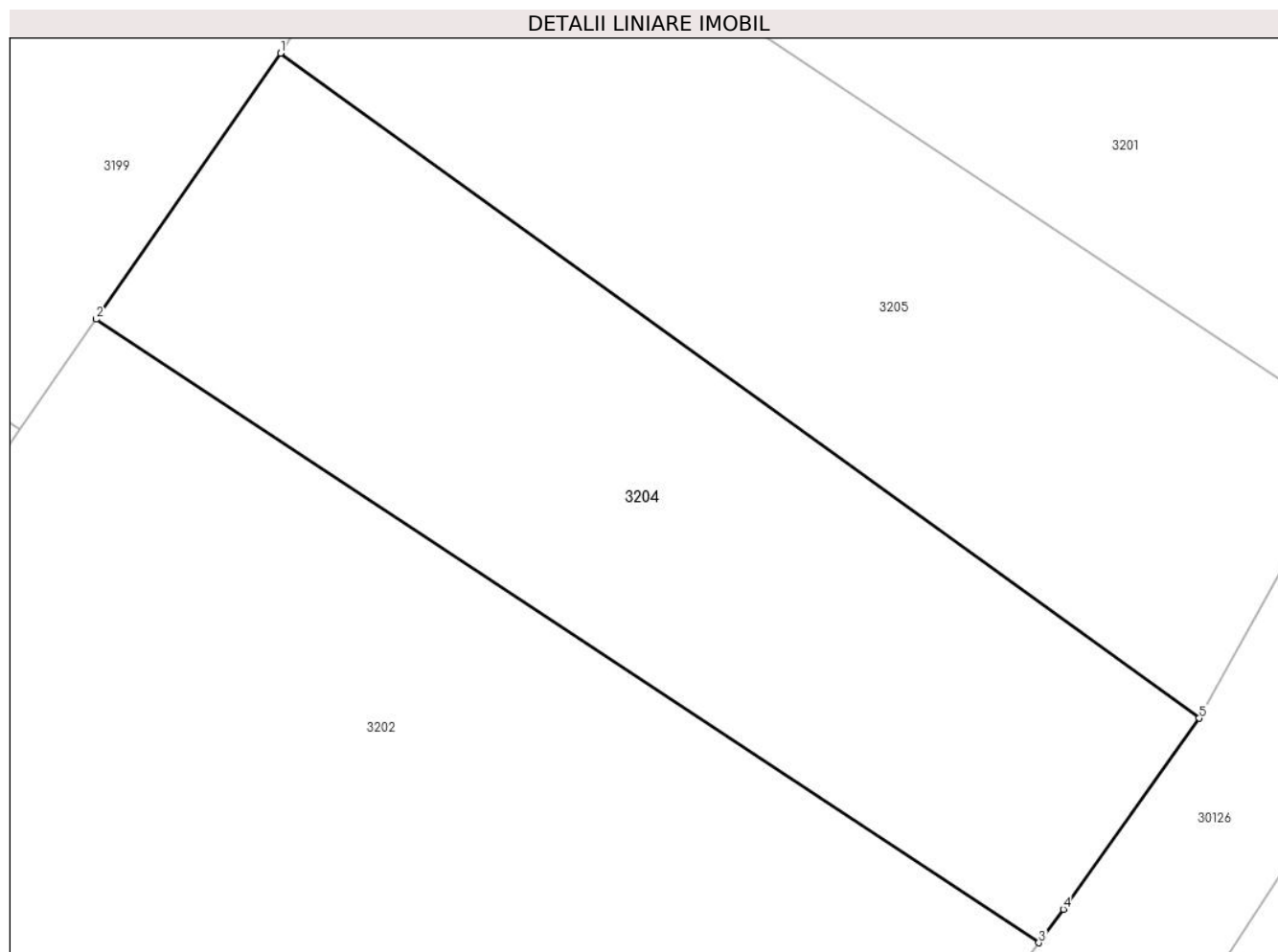
Inscrieri privind dezmembramintele dreptului de proprietate, drepturi reale de garanție și sarcini	Referințe
NU SUNT	

Anexa Nr. 1 La Partea I

Teren

Nr cadastral	Suprafața (mp)*	Observații / Referințe
32101	1.200	

* Suprafața este determinată în planul de proiecție Stereo 70.



Date referitoare la teren

Crt	Categorie folosință	Intravilan	Suprafața (mp)	Tarla	Parcelă	Nr. topo	Observații / Referințe
1	faneata	DA	1.200	2	381/7	-	

Lungime Segmente

1) Valorile lungimilor segmentelor sunt obținute din proiecție în plan.

Punct început	X / Y	Punct sfârșit	X / Y	Lungime segment (** (m)
1	576.756,767 391.684,563	2	576.745,804 391.668,756	19.237
2	576.745,804 391.668,756	3	576.801,874 391.631,69	67.214
3	576.801,874 391.631,69	4	576.803,331 391.633,68	2.466
4	576.803,331 391.633,68	5	576.811,417 391.645,037	13.941
5	576.811,417 391.645,037	1	576.756,767 391.684,563	67.446

**** Lungimile segmentelor sunt determinate în planul de proiecție Stereo 70 și sunt rotunjite la 1 milimetru.**

***** Distanța dintre puncte este formată din segmente cumulate ce sunt mai mici decât valoarea 1 milimetru.**

**DATE DESPRE IMOBILUL NR. 3205**

Oficiul de Cadastru și Publicitate Imobiliară PRAHOVA
Biroul de Cadastru și Publicitate Imobiliară Ploiești

A. Partea I. Descrierea imobilului

TEREN Intravilan

Adresa: Loc. Paulesti, Str Bucegi, Nr. 11, Jud. Prahova

Nr. Crt	Nr cadastral Nr. topografic	Suprafața* (mp)	Observații / Referințe
A1	32100	1.199	Sector cadastral:7 Teren neimprejmuit;

B. Partea II. Proprietari și acte

Inscrieri privitoare la dreptul de proprietate și alte drepturi reale		Referințe
61462 / 26/04/2023		
Act Notarial nr. 629, din 21/04/2023 emis de NP Poana Alexandru Razvan Ionut;		
B1	Se infiinteaza cartea funciara 32100 a imobilului cu numarul cadastral 32100 / UAT Paulesti, rezultat din dezmembrarea imobilului cu numarul cadastral 32056 in scris in cartea funciara 32056;	A1
125697 / 09/08/2023		
Act Notarial nr. 1231, din 04/08/2023 emis de NP Poana Alexandru Razvan Ionut;		
B4	Intabulare, drept de PROPRIETATEcumparare ca bun comun, dobandit prin Conventie, cota actuala 1/1, cota initiala 1/1 1) Nicolae Constantin Marius 2) NICOLAE ELENA-EVELINA	A1

C. Partea III. SARCINI .

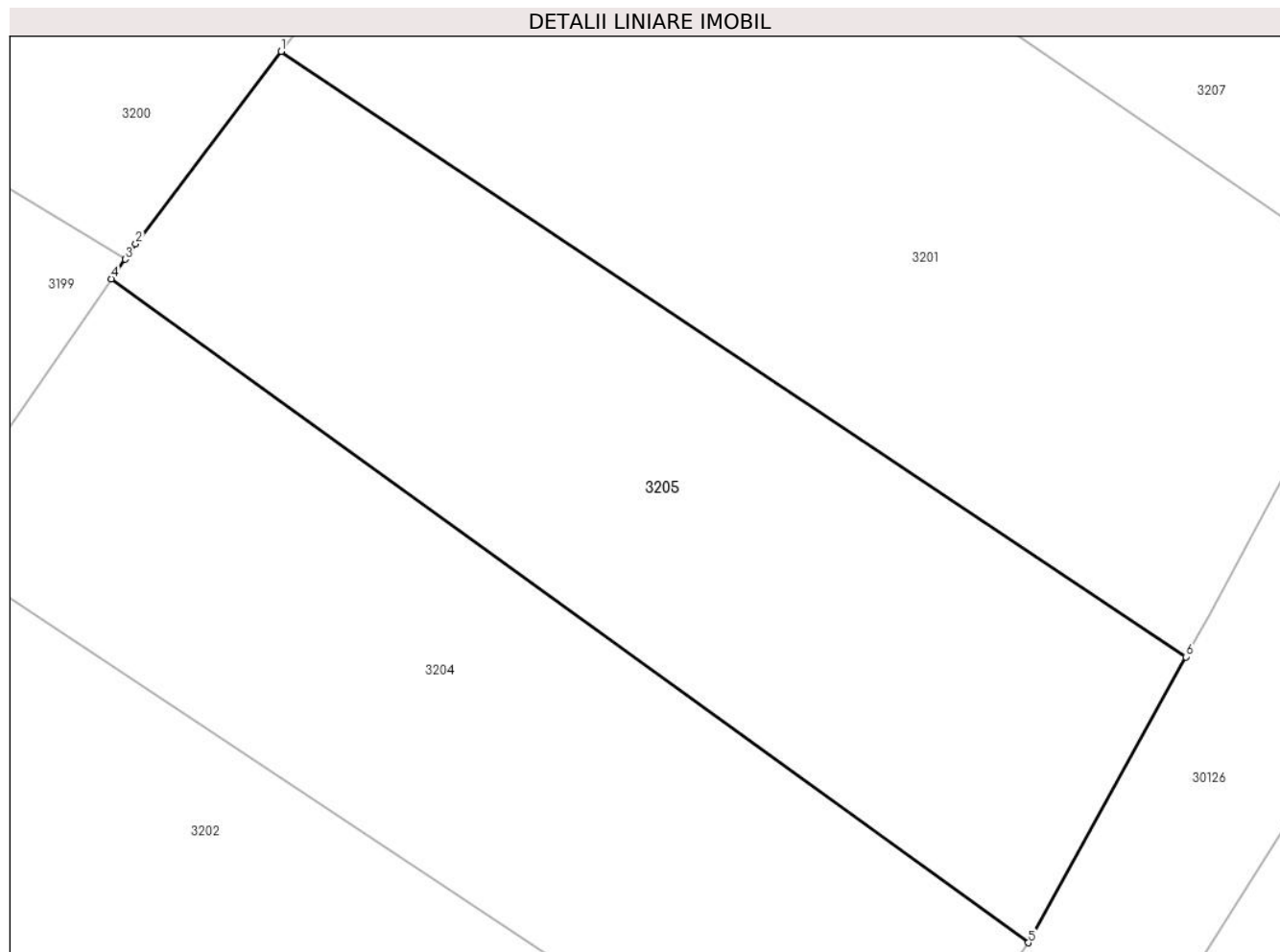
Inscrieri privind dezmembramintele dreptului de proprietate, drepturi reale de garanție și sarcini	Referințe
NU SUNT	

Anexa Nr. 1 La Partea I

Teren

Nr cadastral	Suprafața (mp)*	Observații / Referințe
32100	1.199	

* Suprafața este determinată în planul de proiecție Stereo 70.



Date referitoare la teren

Crt	Categorie folosință	Intra vilan	Suprafața (mp)	Tarla	Parcelă	Nr. topo	Observații / Referințe
1	vie	DA	1.199	2	381/7	-	

Lungime Segmente

1) Valorile lungimilor segmentelor sunt obținute din proiecție în plan.

Punct început	X / Y	Punct sfârșit	X / Y	Lungime segment (** (m)
1	576.766,885 391.698,105	2	576.758,212 391.686,643	14.374
2	576.758,212 391.686,643	3	576.757,576 391.685,727	1.115
3	576.757,576 391.685,727	4	576.756,767 391.684,563	1.418
4	576.756,767 391.684,563	5	576.811,417 391.645,037	67.446
5	576.811,417 391.645,037	6	576.820,804 391.662,054	19.434

Punct început	X / Y	Punct sfârșit	X / Y	Lungime segment (** (m)
6	576.820,804 391.662,054	1	576.766,885 391.698,105	64.861

** Lungimile segmentelor sunt determinate în planul de proiecție Stereo 70 și sunt rotunjite la 1 milimetru.

*** Distanța dintre puncte este formată din segmente cumulate ce sunt mai mici decât valoarea 1 milimetru.

**DATE DESPRE IMOBILUL NR. 3206**

Oficiul de Cadastru și Publicitate Imobiliară PRAHOVA
Biroul de Cadastru și Publicitate Imobiliară Ploiești

A. Partea I. Descrierea imobilului

TEREN Necunoscut

Nr. CF vechi:8406

Nr. cadastral vechi:11483

Adresa: Loc. Paulesti, Nr. 17, Jud. Prahova

Nr. Crt	Nr cadastral Nr. topografic	Suprafața* (mp)	Observații / Referințe
A1	22122	Din acte: 1.700 Masurata: 1.676	Sector cadastral:7 Teren neimprejmuit;

Construcții

Crt	Nr cadastral Nr. topografic	Adresa	Observații / Referințe
A1.1		Loc. Paulesti, Nr. 17, Jud. Prahova	Nr. niveluri:1; S. construita la sol:112 mp;
A1.2		Loc. Paulesti, Nr. 17, Jud. Prahova	Nr. niveluri:1; S. construita la sol:62 mp;

B. Partea II. Proprietari și acte

Inscrieri privitoare la dreptul de proprietate și alte drepturi reale	Referințe
34216 / 15/06/2011	
Act Administrativ nr. 4723, din 26/05/2011 emis de PRIMARIA PAULESTI (act administrativ nr. 32518/07-06-2011 emis de OCPI PRAHOVA; act administrativ nr. 24/15-04-2010 emis de CONSILIUL LOCAL AL COMUNEI PAULESTI; act administrativ nr. 1740/18-02-2009 emis de COMISIA TEHNICA DE AMENAJARE A TERITORIULUI SI URB;);	
B5	se noteaza actualizarea informatiilor cadastrale conform documentatiei tehnice atasate in sensul schimbarii grupei de destinatie din teren extravilan in teren intravilan
	A1
70375 / 20/11/2012	
Act Notarial nr. 5947, din 19/11/2012 emis de NP IVAN CONSTANTIN;	
B6	Intabulare, drept de PROPRIETATE(cumparare ca bun comun), dobandit prin Conventie, cota actuala 1/1, cota initiala 1/1
	1) CERNAT STELU 2) CERNAT VERONICA
	A1
/	
Act Administrativ nr. 15008, din 28/08/2024 emis de PRIMARIA COMUNEI PAULESTI;	
B7	Intabulare, drept de PROPRIETATE, dobandit prin Lege, cota actuala 1/1, cota initiala 1/1
	1) CERNAT STELU 2) CERNAT VERONICA
	A1.1, A1.2

C. Partea III. SARCINI .

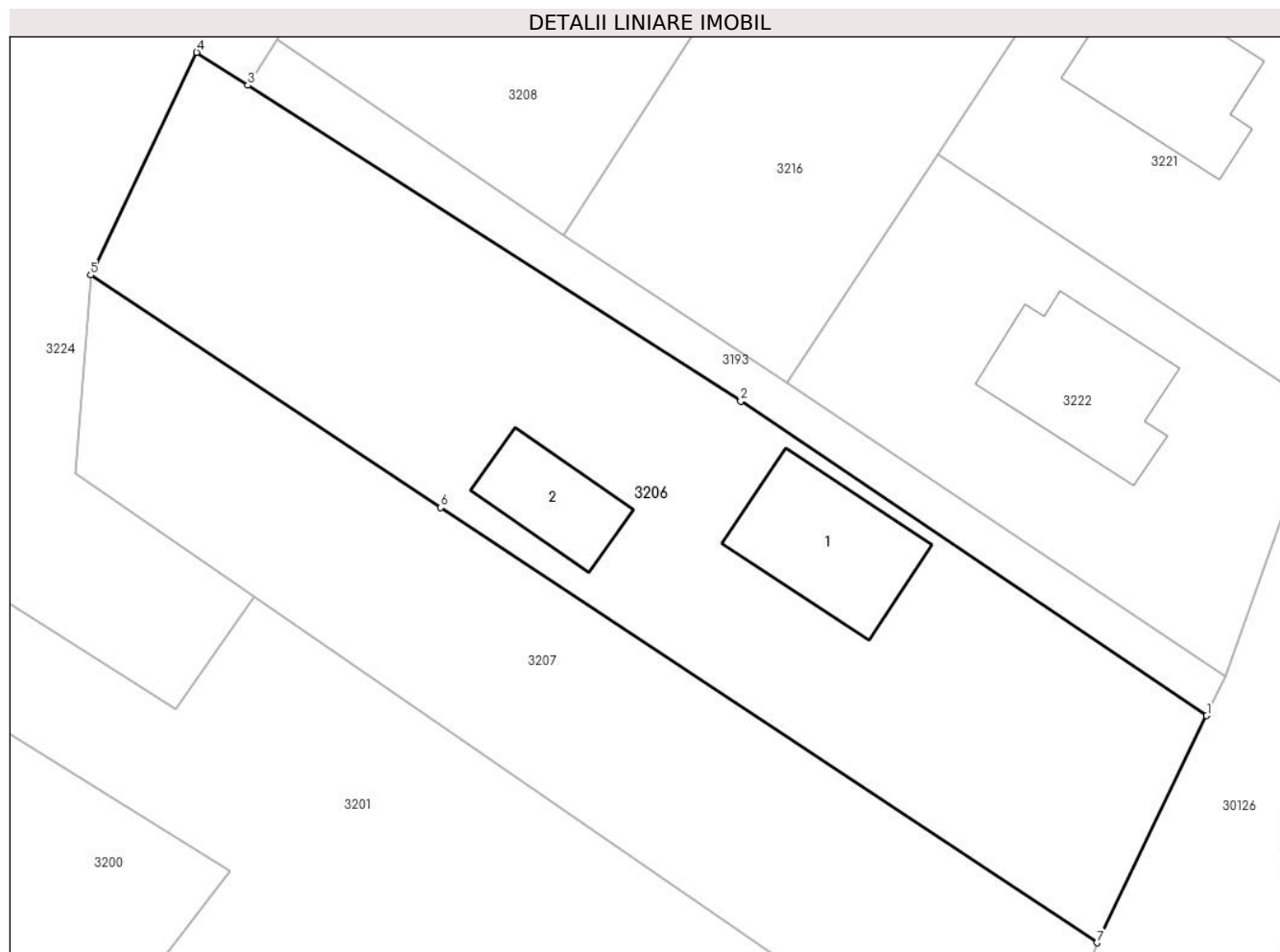
Inscrieri privind dezmembramintele dreptului de proprietate, drepturi reale de garanție și sarcini	Referințe
NU SUNT	

Anexa Nr. 1 La Partea I

Teren

Nr cadastral	Suprafața (mp)*	Observații / Referințe
22122	Din acte: 1.700 Masurata: 1.676	

* Suprafața este determinată în planul de proiecție Stereo 70.



Date referitoare la teren

Crt	Categorie folosință	Intra vilan	Suprafața (mp)	Tarla	Parcelă	Nr. topo	Observații / Referințe
1	curți constructii	DA	954	2	381/1	-	
2	arabil	NU	722	2	381/1	-	

Date referitoare la construcții

Crt	Număr	Destinație construcție	Supraf. (mp)	Situație juridică	Observații / Referințe
A1.1		construcții de locuințe	112	Cu acte	Nr. niveluri:1; S. construita la sol:112 mp;
A1.2		construcții anexa	62	Cu acte	Nr. niveluri:1; S. construita la sol:62 mp;

Lungime Segmente

1) Valorile lungimilor segmentelor sunt obținute din proiecție în plan.

Punct început	X / Y	Punct sfârșit	X / Y	Lungime segment (** (m)
1	576.844,288 391.715,906	2	576.809,615 391.739,308	41.831
2	576.809,615 391.739,308	3	576.772,955 391.762,799	43.541

Punct început	X / Y	Punct sfârșit	X / Y	Lungime segment (** (m)
3	576.772,955 391.762,799	4	576.769,136 391.765,246	4.536
4	576.769,136 391.765,246	5	576.761,248 391.748,684	18.344
5	576.761,248 391.748,684	6	576.787,309 391.731,396	31.274
6	576.787,309 391.731,396	7	576.836,127 391.699,011	58.583
7	576.836,127 391.699,011	1	576.844,288 391.715,906	18.763

** Lungimile segmentelor sunt determinate în planul de proiecție Stereo 70 și sunt rotunjite la 1 milimetru.

*** Distanța dintre puncte este formată din segmente cumulate ce sunt mai mici decât valoarea 1 milimetru.

**DATE DESPRE IMOBILUL NR. 3207**

Oficiul de Cadastru și Publicitate Imobiliară PRAHOVA
Biroul de Cadastru și Publicitate Imobiliară Ploiești

A. Partea I. Descrierea imobilului

TEREN Intravilan

Adresa: Loc. Paulesti, Jud. Prahova, T2, parcela V 381/2

Nr. Crt	Nr cadastral Nr. topografic	Suprafața* (mp)	Observații / Referințe
A1	30764	1.200	Sector cadastral:7 Teren neimprejmuit;

B. Partea II. Proprietari și acte

Inscrieri privitoare la dreptul de proprietate și alte drepturi reale		Referințe
146624 / 22/10/2021		
Act Notarial nr. 2679, din 20/10/2021 emis de Lupu Maria Luiza;		
B2	Intabulare, drept de PROPRIETATEcumparare ca bn comun, dobandit prin Conventie, cota actuala 1/1, cota initiala 1/1 1) SOARE ION 2) SOARE AURELIA	A1

C. Partea III. SARCINI

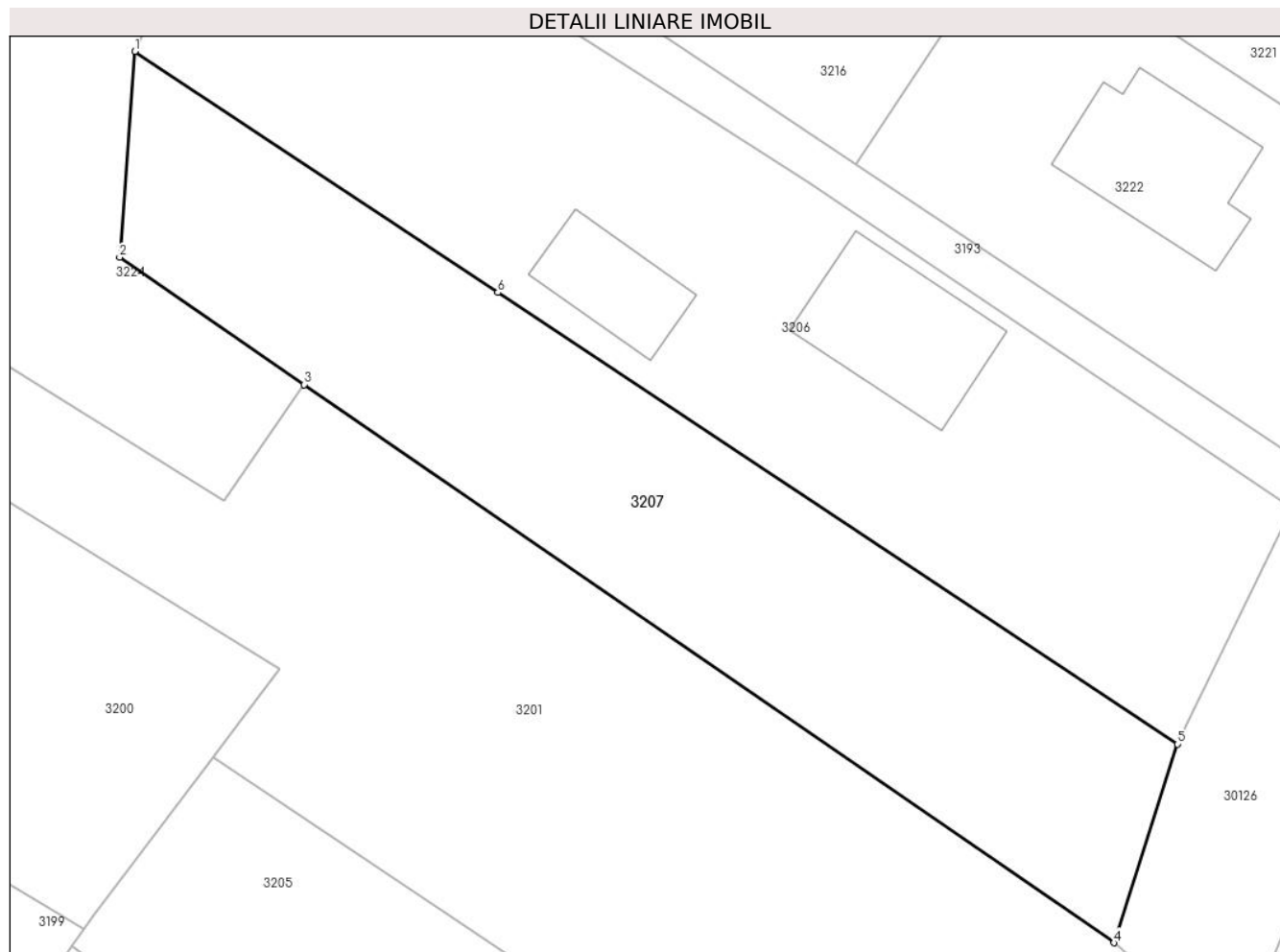
Inscrieri privind dezmembramintele dreptului de proprietate, drepturi reale de garanție și sarcini		Referințe
141951 / 12/10/2021		
Act Administrativ nr. 114/2020, din 11/10/2021 emis de Ex. Jud. DIVOIU MARIA;		
C2	se radiaza urmarirea silita imobiliara de sub C1 inscrisa prin incheierea nr. 35715/2021	A1

Anexa Nr. 1 La Partea I

Teren

Nr cadastral	Suprafața (mp)*	Observații / Referințe
30764	1.200	

* Suprafața este determinată în planul de proiecție Stereo 70.



Date referitoare la teren

Crt	Categorie folosință	Intravilan	Suprafața (mp)	Tarla	Parcelă	Nr. topo	Observații / Referințe
1	faneata	DA	1.200	2	381/2	-	

Lungime Segmente

1) Valorile lungimilor segmentelor sunt obținute din proiecție în plan.

Punct început	X / Y	Punct sfârșit	X / Y	Lungime segment (** (m)
1	576.761,248 391.748,684	2	576.760,162 391.733,929	14.795
2	576.760,162 391.733,929	3	576.773,428 391.724,793	16.108
3	576.773,428 391.724,793	4	576.831,537 391.684,775	70.556
4	576.831,537 391.684,775	5	576.836,127 391.699,011	14.958
5	576.836,127 391.699,011	6	576.787,309 391.731,396	58.583

Punct început	X / Y	Punct sfârșit	X / Y	Lungime segment (** (m)
6	576.787,309 391.731,396	1	576.761,248 391.748,684	31.274

** Lungimile segmentelor sunt determinate în planul de proiecție Stereo 70 și sunt rotunjite la 1 milimetru.

*** Distanța dintre puncte este formată din segmente cumulate ce sunt mai mici decât valoarea 1 milimetru.

**DATE DESPRE IMOBILUL NR. 3208**

Oficiul de Cadastru și Publicitate Imobiliară PRAHOVA
Biroul de Cadastru și Publicitate Imobiliară Ploiești

A. Partea I. Descrierea imobilului

TEREN Intravilan

Adresa: Loc. Paulesti, Jud. Prahova

Nr. Crt	Nr cadastral Nr. topografic	Suprafața* (mp)	Observații / Referințe
A1		4.700	Sector cadastral:7 Teren neimprejmuit;

B. Partea II. Proprietari și acte

Inscrieri privitoare la dreptul de proprietate și alte drepturi reale		Referințe
/		
Act Administrativ nr. 46208, din 10/08/1995 emis de CJSDPAT PRAHOVA;		
B1	Intabulare, drept de PROPRIETATE, dobandit prin Reconstituire, cota actuala 1/1, cota initiala 1/1 1) ZIDARU ION 2) ZIDARU C FLOAREA 3) ZIDARU PANAIT DEFUNCT:Da	A1

C. Partea III. SARCINI .

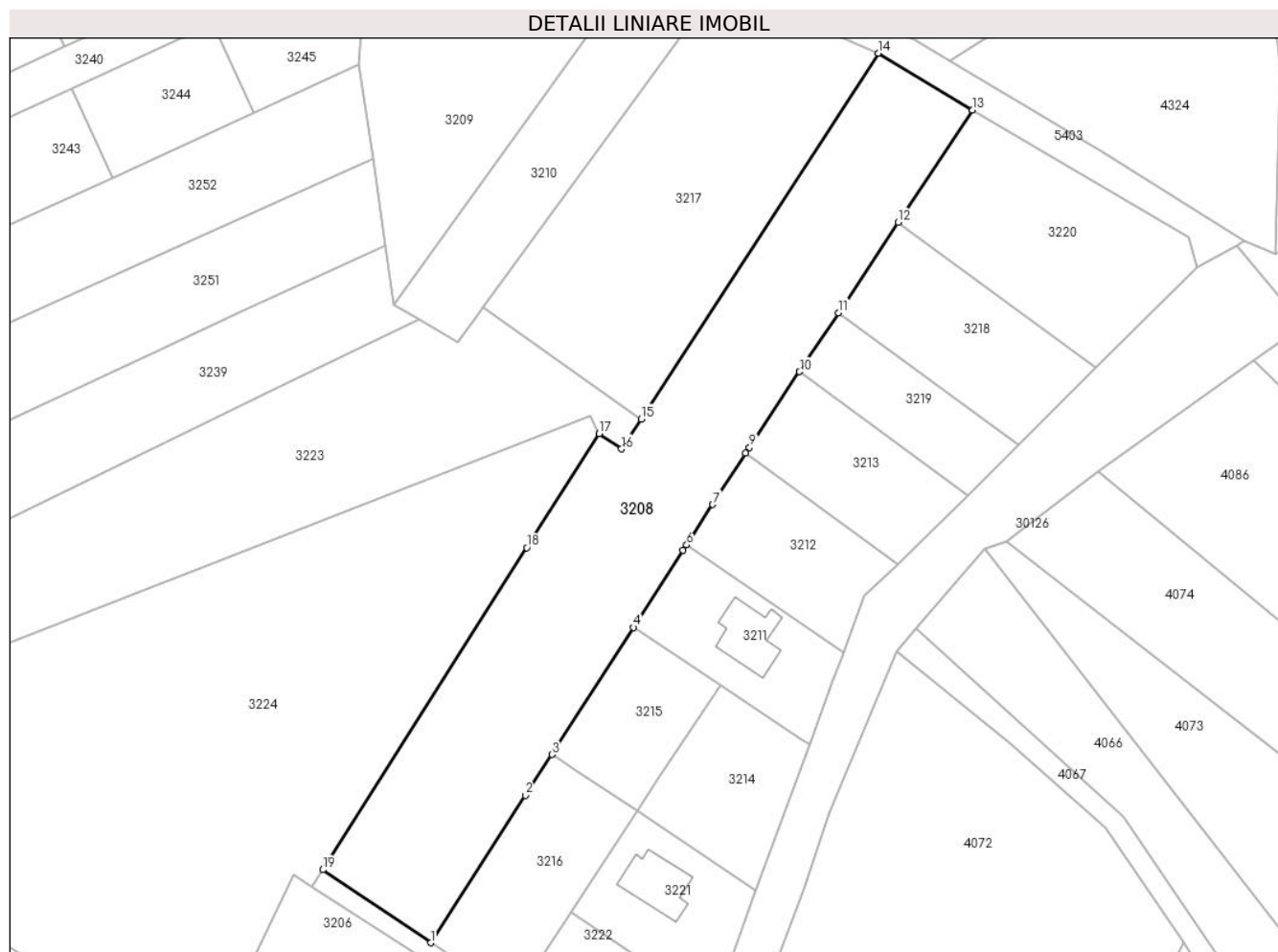
Inscrieri privind dezmembramintele dreptului de proprietate, drepturi reale de garanție și sarcini	Referințe
NU SUNT	

Anexa Nr. 1 La Partea I

Teren

Nr cadastral	Suprafaţa (mp)*	Observații / Referințe
	4.700	

* Suprafața este determinată în planul de proiecție Stereo 70.



Date referitoare la teren

Crt	Categorie folosință	Intravilan	Suprafața (mp)	Tarla	Parcelă	Nr. topo	Observații / Referințe
1	arabil	DA	2.221	2	383/9	-	
2	vie	DA	2.479	2	383/10	-	

Lungime Segmente

1) Valorile lungimilor segmentelor sunt obținute din proiecție în plan.

Punct început	X / Y	Punct sfârșit	X / Y	Lungime segment (** (m)
1	576.796,465 391.751,68	2	576.815,296 391.780,918	34.777
2	576.815,296 391.780,918	3	576.820,534 391.789,05	9.673
3	576.820,534 391.789,05	4	576.836,779 391.814,274	30.003
4	576.836,779 391.814,274	5	576.846,62 391.829,55	18.171

Punct început	X / Y	Punct sfârșit	X / Y	Lungime segment (** (m)
5	576.846,62 391.829,55	6	576.847,31 391.830,61	1.265
6	576.847,31 391.830,61	7	576.852,481 391.838,644	9.554
7	576.852,481 391.838,644	8	576.859,03 391.848,82	12.101
8	576.859,03 391.848,82	9	576.859,79 391.850,0	1.404
9	576.859,79 391.850,0	10	576.869,71 391.865,01	17.992
10	576.869,71 391.865,01	11	576.877,424 391.876,688	13.996
11	576.877,424 391.876,688	12	576.889,276 391.894,624	21.498
12	576.889,276 391.894,624	13	576.904,02 391.916,936	26.743
13	576.904,02 391.916,936	14	576.885,359 391.928,204	21.799
14	576.885,359 391.928,204	15	576.838,246 391.855,62	86.534
15	576.838,246 391.855,62	16	576.834,382 391.849,667	7.097
16	576.834,382 391.849,667	17	576.829,917 391.852,715	5.406
17	576.829,917 391.852,715	18	576.815,574 391.830,074	26.802
18	576.815,574 391.830,074	19	576.775,091 391.766,172	75.646
19	576.775,091 391.766,172	1	576.796,465 391.751,68	25.824

** Lungimile segmentelor sunt determinate în planul de proiecție Stereo 70 și sunt rotunjite la 1 milimetru.

*** Distanța dintre puncte este formată din segmente cumulate ce sunt mai mici decât valoarea 1 milimetru.

**DATE DESPRE IMOBILUL NR. 3209**

Oficiul de Cadastru și Publicitate Imobiliară PRAHOVA
Biroul de Cadastru și Publicitate Imobiliară Ploiești

A. Partea I. Descrierea imobilului

TEREN Intravilan

Adresa: Loc. Paulești, Jud. Prahova

Nr. Crt	Nr cadastral Nr. topografic	Suprafața* (mp)	Observații / Referințe
A1		2.800	Sector cadastral:7 Teren neimprejmuit;

B. Partea II. Proprietari și acte

Inscrieri privitoare la dreptul de proprietate și alte drepturi reale		Referințe
/		
Act Administrativ nr. 35130, din 24/02/1995 emis de CJSDPAT PRAHOVA;		
B1	Intabulare, drept de PROPRIETATE, dobandit prin Reconstituire, cota actuala 1/1, cota initiala 1/1 1) NAE CONSTANTIN MARIA	A1

C. Partea III. SARCINI .

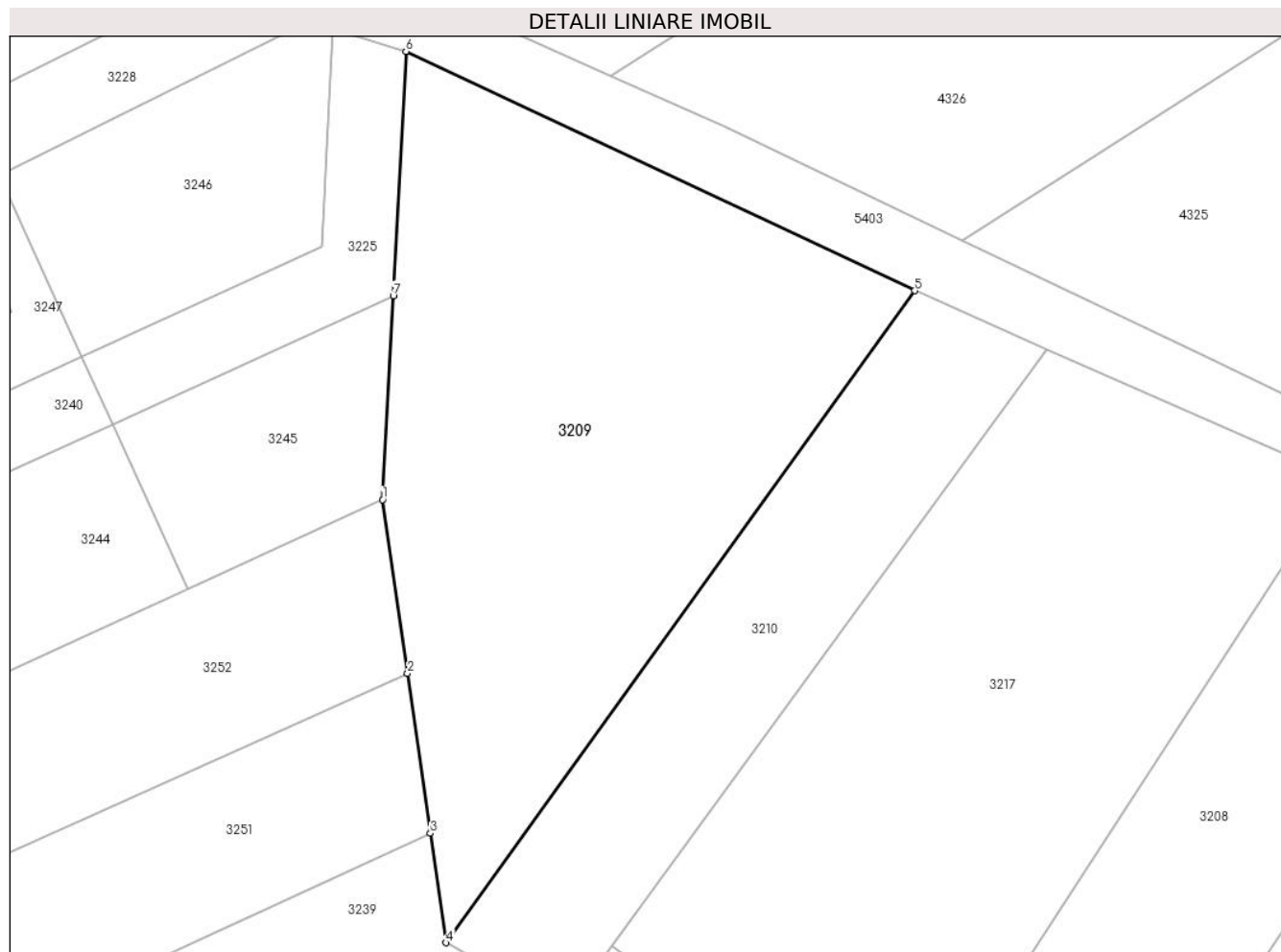
Inscrieri privind dezmembramintele dreptului de proprietate, drepturi reale de garanție și sarcini	Referințe
NU SUNT	

Anexa Nr. 1 La Partea I

Teren

Nr cadastral	Suprafața (mp)*	Observații / Referințe
	2.800	

* Suprafața este determinată în planul de proiecție Stereo 70.



Date referitoare la teren

Crt	Categorie folosință	Intravilan	Suprafața (mp)	Tarla	Parcelă	Nr. topo	Observații / Referințe
1	pasune	DA	2.800	2	383/5	-	

Lungime Segmente

1) Valorile lungimilor segmentelor sunt obținute din proiecție în plan.

Punct început	X / Y	Punct sfârșit	X / Y	Lungime segment (** (m)
1	576.782,28 391.925,92	2	576.784,957 391.907,206	18.905
2	576.784,957 391.907,206	3	576.787,418 391.890,01	17.371
3	576.787,418 391.890,01	4	576.789,106 391.878,214	11.916
4	576.789,106 391.878,214	5	576.839,626 391.948,419	86.493
5	576.839,626 391.948,419	6	576.784,78 391.974,183	60.596

Punct început	X / Y	Punct sfârșit	X / Y	Lungime segment (** (m)
6	576.784,78 391.974,183	7	576.783,417 391.947,873	26.345
7	576.783,417 391.947,873	1	576.782,28 391.925,92	21.982

** Lungimile segmentelor sunt determinate în planul de proiecție Stereo 70 și sunt rotunjite la 1 milimetru.

*** Distanța dintre puncte este formată din segmente cumulate ce sunt mai mici decât valoarea 1 milimetru.

**DATE DESPRE IMOBILUL NR. 3210**

Oficiul de Cadastru și Publicitate Imobiliară PRAHOVA
Biroul de Cadastru și Publicitate Imobiliară Ploiești

A. Partea I. Descrierea imobilului

TEREN Intravilan

Adresa: Loc. Paulesti, Jud. Prahova

Nr. Crt	Nr cadastral Nr. topografic	Suprafața* (mp)	Observații / Referințe
A1	31596	1.300	Sector cadastral:7 Teren neimprejmuit;

B. Partea II. Proprietari și acte

Inscrieri privitoare la dreptul de proprietate și alte drepturi reale		Referințe
125553 / 03/10/2022		
Act Notarial nr. 3416, din 30/09/2022 emis de NP Dan Oliviu Vasilica;		
B2	Intabulare, drept de PROPRIETATEcumparare ca bun comun, dobandit prin Conventie, cota actuala 1/1, cota initiala 1/1 1) CRACIUN GHEORGHE 2) CRĂCIUN MIHAELA	A1

C. Partea III. SARCINI .

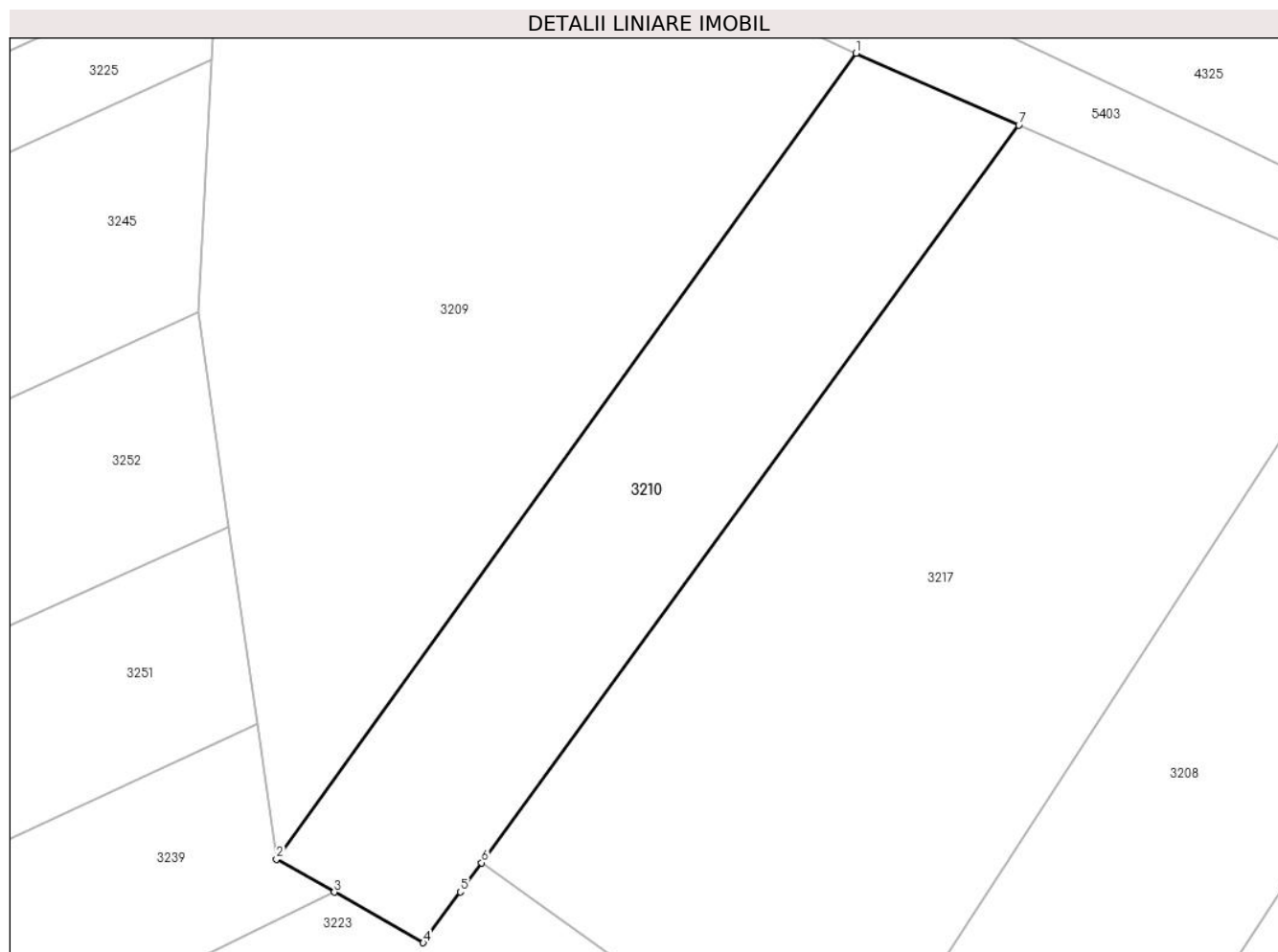
Inscrieri privind dezmembramintele dreptului de proprietate, drepturi reale de garanție și sarcini	Referințe
NU SUNT	

Anexa Nr. 1 La Partea I

Teren

Nr cadastral	Suprafața (mp)*	Observații / Referințe
31596	1.300	

* Suprafața este determinată în planul de proiecție Stereo 70.



Date referitoare la teren

Crt	Categorie folosință	Intravilan	Suprafața (mp)	Tarla	Parcelă	Nr. topo	Observații / Referințe
1	pasune	DA	1.300	2	383/6	-	

Lungime Segmente

1) Valorile lungimilor segmentelor sunt obținute din proiecție în plan.

Punct început	X / Y	Punct sfârșit	X / Y	Lungime segment (** (m)
1	576.839,626 391.948,419	2	576.789,106 391.878,214	86.493
2	576.789,106 391.878,214	3	576.794,154 391.875,346	5.806
3	576.794,154 391.875,346	4	576.801,901 391.870,944	8.91
4	576.801,901 391.870,944	5	576.805,132 391.875,378	5.486
5	576.805,132 391.875,378	6	576.806,977 391.877,909	3.132

Punct început	X / Y	Punct sfârșit	X / Y	Lungime segment (** (m)
6	576.806,977 391.877,909	7	576.853,804 391.942,152	79.498
7	576.853,804 391.942,152	1	576.839,626 391.948,419	15.501

** Lungimile segmentelor sunt determinate în planul de proiecție Stereo 70 și sunt rotunjite la 1 milimetru.

*** Distanța dintre puncte este formată din segmente cumulate ce sunt mai mici decât valoarea 1 milimetru.

**DATE DESPRE IMOBILUL NR. 3211**

Oficiul de Cadastru și Publicitate Imobiliară PRAHOVA
Biroul de Cadastru și Publicitate Imobiliară Ploiești

A. Partea I. Descrierea imobilului

TEREN Intravilan

Adresa: Loc. Paulesti, Str Bucegi, Jud. Prahova, T2 V383/11 A383/12 A383/13

Nr. Crt	Nr cadastral Nr. topografic	Suprafața* (mp)	Observații / Referințe
A1	31440	764	Sector cadastral:7 Teren neimprejmuit;

Construcții

Crt	Nr cadastral Nr. topografic	Adresa	Observații / Referințe
A1.1		Loc. Paulesti, Str Bucegi, Jud. Prahova, T2 V383/11 A383/12 A383/13	Nr. niveluri:1; S. construita la sol:121 mp;

B. Partea II. Proprietari și acte

Inscrieri privitoare la dreptul de proprietate și alte drepturi reale		Referințe
45982 / 01/04/2022		
Act Notarial nr. 1018, din 31/03/2022 emis de Lupu Maria Luiza;		
B1	Se infiinteaza cartea funciara 31440 a imobilului cu numarul cadastral 31440 / UAT Paulesti, rezultat din dezmembrarea imobilului cu numarul cadastral 31323 inscris in cartea funciara 31323;	A1
Act Notarial nr. 426, din 26/01/2022 emis de NP Ivan Constantin;		
B3	Intabulare, drept de PROPRIETATEcumparare ca bun propriu, dobandit prin Conventie, cota actuala 1/1, cota initiala 1/1 1) DUMITRIU ANDREI THEODOR <i>OBSERVATII: pozitie transcrisa din CF 31323/Paulesti, inscrisa prin incheierea nr. 9489 din 26/01/2022;</i>	A1
/		
Act Administrativ nr. 15008, din 28/08/2024 emis de PRIMARIA COMUNEI PAULESTI;		
B4	Intabulare, drept de PROPRIETATE, dobandit prin Lege, cota actuala 1/1, cota initiala 1/1 1) DUMITRIU ANDREI THEODOR	A1.1

C. Partea III. SARCINI .

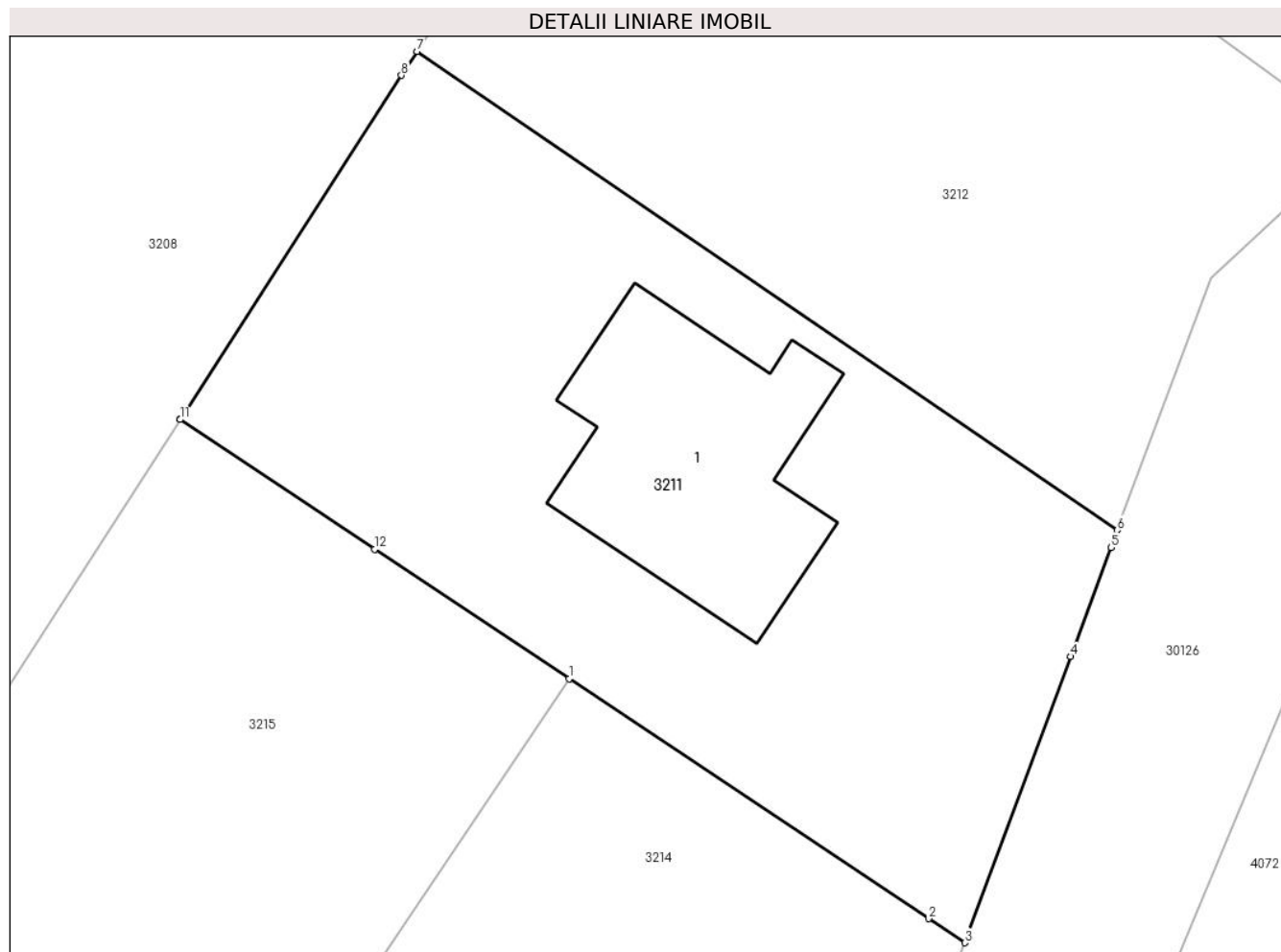
Inscrieri privind dezmembramintele dreptului de proprietate, drepturi reale de garanție și sarcini	Referințe
NU SUNT	

Anexa Nr. 1 La Partea I

Teren

Nr cadastral	Suprafața (mp)*	Observații / Referințe
31440	764	

* Suprafața este determinată în planul de proiecție Stereo 70.



Date referitoare la teren

Crt	Categorie folosință	Intravilan	Suprafața (mp)	Tarla	Parcelă	Nr. topo	Observații / Referințe
1	curți constructii	DA	764	2	383/11; 383/12; 383/13	-	

Date referitoare la construcții

Crt	Număr	Destinație construcție	Supraf. (mp)	Situație juridică	Observații / Referințe
A1.1		construcții de locuințe	121	Cu acte	Nr. niveluri:1; S. construita la sol:121 mp;

Lungime Segmente

1) Valorile lungimilor segmentelor sunt obținute din proiecție în plan.

Punct început	X / Y	Punct sfârșit	X / Y	Lungime segment (** (m))
1	576.854,068 391.802,758	2	576.870,058 391.792,108	19.212
2	576.870,058 391.792,108	3	576.871,659 391.791,041	1.924
3	576.871,659 391.791,041	4	576.876,37 391.803,75	13.554

Punct început	X / Y	Punct sfârșit	X / Y	Lungime segment (** (m)
4	576.876,37 391.803,75	5	576.878,16 391.808,59	5.16
5	576.878,16 391.808,59	6	576.878,44 391.809,35	0.81
6	576.878,44 391.809,35	7	576.847,31 391.830,61	37.697
7	576.847,31 391.830,61	8	576.846,62 391.829,55	1.265
8	576.846,62 391.829,55	9	576.836,779 391.814,274	18.171
9	576.836,779 391.814,274	10	576.836,782 391.814,272	0.004
10	576.836,782 391.814,272	11	576.836,78 391.814,27	0.003
11	576.836,78 391.814,27	12	576.845,427 391.808,514	10.388
12	576.845,427 391.808,514	1	576.854,068 391.802,758	10.383

** Lungimile segmentelor sunt determinate în planul de proiecție Stereo 70 și sunt rotunjite la 1 milimetru.

*** Distanța dintre puncte este formată din segmente cumulate ce sunt mai mici decât valoarea 1 milimetru.

**DATE DESPRE IMOBILUL NR. 3212**

Oficiul de Cadastru și Publicitate Imobiliară PRAHOVA
Biroul de Cadastru și Publicitate Imobiliară Ploiești

A. Partea I. Descrierea imobilului

TEREN Intravilan

Adresa: Loc. Paulesti, Str Bucegi, Jud. Prahova, T2 V383/11 A383/12 A383/13

Nr. Crt	Nr cadastral Nr. topografic	Suprafața* (mp)	Observații / Referințe
A1	31439	765	Sector cadastral:7 Teren neimprejmuit;

B. Partea II. Proprietari și acte

Inscrieri privitoare la dreptul de proprietate și alte drepturi reale		Referințe
45982 / 01/04/2022		
Act Notarial nr. 1018, din 31/03/2022 emis de Lupu Maria Luiza;		
B1	Se infiinteaza cartea funciara 31439 a imobilului cu numarul cadastral 31439 / UAT Paulesti, rezultat din dezmembrarea imobilului cu numarul cadastral 31323 inscris in cartea funciara 31323;	A1
Act Notarial nr. 426, din 26/01/2022 emis de NP Ivan Constantin;		
B3	Intabulare, drept de PROPRIETATEcumparare ca bun propriu, dobandit prin Conventie, cota actuala 1/1, cota initiala 1/1 1) DUMITRIU ANDREI THEODOR	A1
<i>OBSERVATII: pozitie transcrisa din CF 31323/Paulesti, inscrisa prin incheierea nr. 9489 din 26/01/2022;</i>		

C. Partea III. SARCINI .

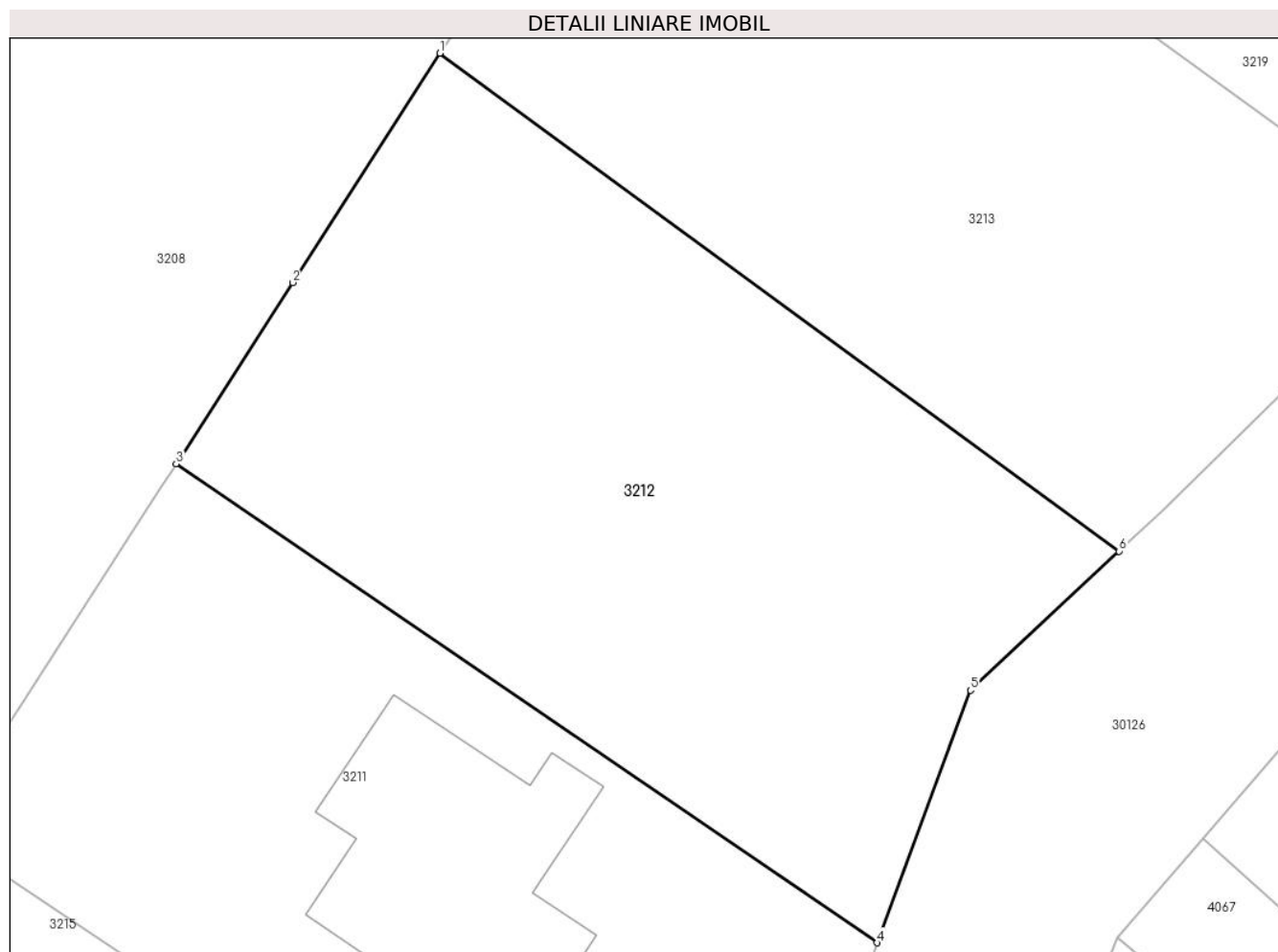
Inscrieri privind dezmembramintele dreptului de proprietate, drepturi reale de garanție și sarcini	Referințe
NU SUNT	

Anexa Nr. 1 La Partea I

Teren

Nr cadastral	Suprafața (mp)*	Observații / Referințe
31439	765	

* Suprafața este determinată în planul de proiecție Stereo 70.



Date referitoare la teren

Crt	Categorie folosință	Intravilan	Suprafața (mp)	Tarla	Parcelă	Nr. topo	Observații / Referințe
1	curți constructii	DA	765	2	383/11; 383/12; 383/13	-	

Lungime Segmente

1) Valorile lungimilor segmentelor sunt obținute din proiecție în plan.

Punct început	X / Y	Punct sfârșit	X / Y	Lungime segment (** (m))
1	576.859,03 391.848,82	2	576.852,481 391.838,644	12.101
2	576.852,481 391.838,644	3	576.847,31 391.830,61	9.554
3	576.847,31 391.830,61	4	576.878,44 391.809,35	37.697
4	576.878,44 391.809,35	5	576.882,59 391.820,55	11.944

Punct început	X / Y	Punct sfârșit	X / Y	Lungime segment (** (m)
5	576.882,59 391.820,55	6	576.889,19 391.826,72	9.035
6	576.889,19 391.826,72	1	576.859,03 391.848,82	37.39

** Lungimile segmentelor sunt determinate în planul de proiecție Stereo 70 și sunt rotunjite la 1 milimetru.

*** Distanța dintre puncte este formată din segmente cumulate ce sunt mai mici decât valoarea 1 milimetru.

**DATE DESPRE IMOBILUL NR. 3213**

Oficiul de Cadastru și Publicitate Imobiliară PRAHOVA
Biroul de Cadastru și Publicitate Imobiliară Ploiești

A. Partea I. Descrierea imobilului

TEREN Intravilan

Adresa: Loc. Paulesti, Str Bucegi, Jud. Prahova, T2 V383/11 A383/12 A383/13

Nr. Crt	Nr cadastral Nr. topografic	Suprafața* (mp)	Observații / Referințe
A1	31438	765	Sector cadastral:7 Teren neimprejmuit;

B. Partea II. Proprietari și acte

Inscrieri privitoare la dreptul de proprietate și alte drepturi reale		Referințe
45982 / 01/04/2022		
Act Notarial nr. 1018, din 31/03/2022 emis de Lupu Maria Luiza;		
B1	Se infiinteaza cartea funciara 31438 a imobilului cu numarul cadastral 31438 / UAT Paulesti, rezultat din dezmembrarea imobilului cu numarul cadastral 31323 inscris in cartea funciara 31323;	A1
Act Notarial nr. 426, din 26/01/2022 emis de NP Ivan Constantin;		
B3	Intabulare, drept de PROPRIETATEcumparare ca bun propriu, dobandit prin Conventie, cota actuala 1/1, cota initiala 1/1 1) DUMITRIU ANDREI THEODOR	A1
<i>OBSERVATII: pozitie transcrisa din CF 31323/Paulesti, inscrisa prin incheierea nr. 9489 din 26/01/2022;</i>		

C. Partea III. SARCINI .

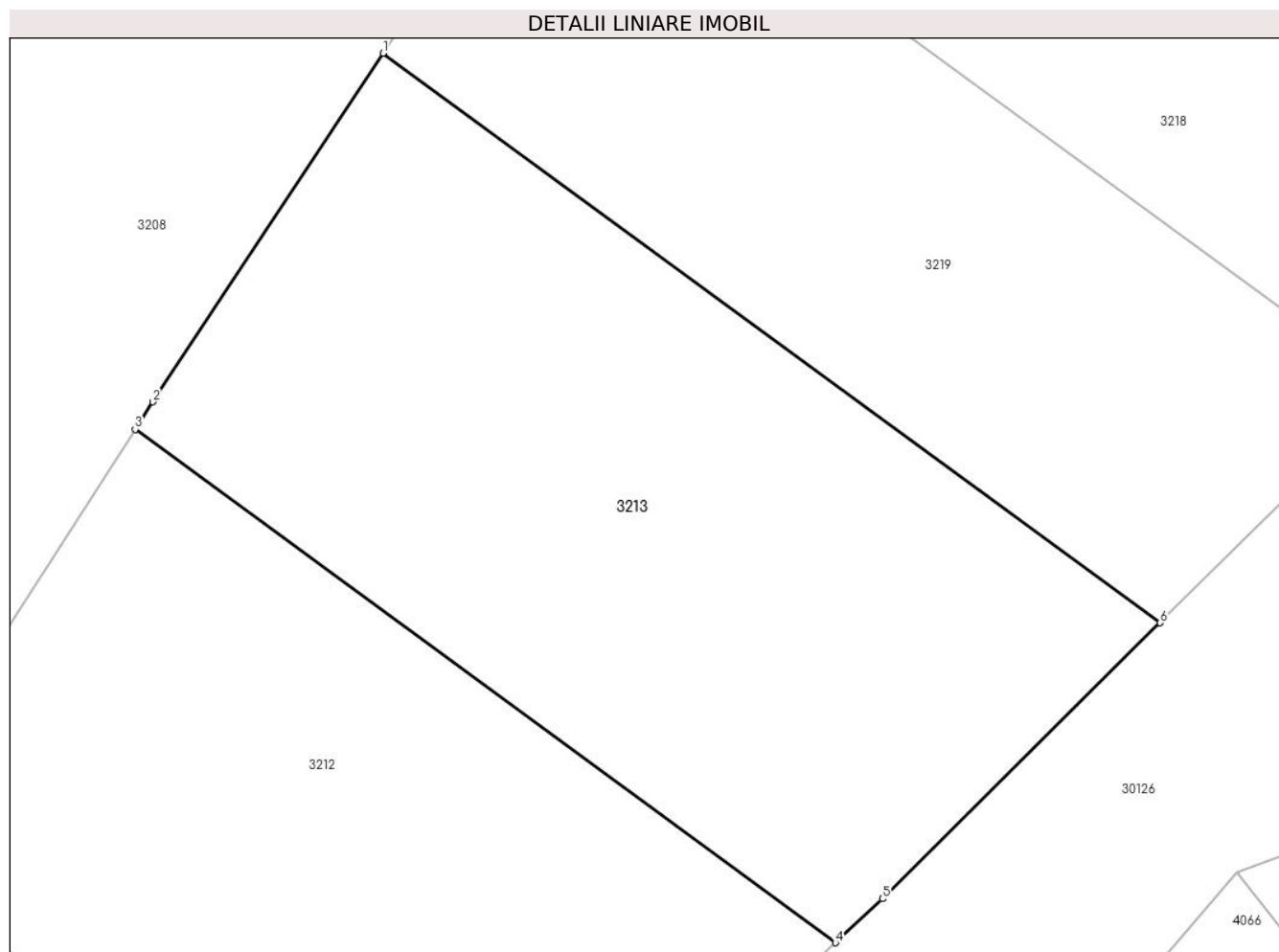
Inscrieri privind dezmembramintele dreptului de proprietate, drepturi reale de garanție și sarcini	Referințe
NU SUNT	

Anexa Nr. 1 La Partea I

Teren

Nr cadastral	Suprafața (mp)*	Observații / Referințe
31438	765	

* Suprafața este determinată în planul de proiecție Stereo 70.



Date referitoare la teren

Crt	Categorie folosință	Intravilan	Suprafața (mp)	Tarla	Parcelă	Nr. topo	Observații / Referințe
1	pasune	DA	765	2	383/11; 383/12; 383/13	-	

Lungime Segmente

1) Valorile lungimilor segmentelor sunt obținute din proiecție în plan.

Punct început	X / Y	Punct sfârșit	X / Y	Lungime segment (** (m))
1	576.869,71 391.865,01	2	576.859,79 391.850,0	17.992
2	576.859,79 391.850,0	3	576.859,03 391.848,82	1.404
3	576.859,03 391.848,82	4	576.889,19 391.826,72	37.39
4	576.889,19 391.826,72	5	576.891,22 391.828,61	2.774

Punct început	X / Y	Punct sfârșit	X / Y	Lungime segment (** (m)
5	576.891,22 391.828,61	6	576.903,18 391.840,49	16.858
6	576.903,18 391.840,49	1	576.869,71 391.865,01	41.491

** Lungimile segmentelor sunt determinate în planul de proiecție Stereo 70 și sunt rotunjite la 1 milimetru.

*** Distanța dintre puncte este formată din segmente cumulate ce sunt mai mici decât valoarea 1 milimetru.

**DATE DESPRE IMOBILUL NR. 3214**

Oficiul de Cadastru și Publicitate Imobiliară PRAHOVA
Biroul de Cadastru și Publicitate Imobiliară Ploiești

A. Partea I. Descrierea imobilului

TEREN Intravilan

Adresa: Loc. Paulesti, Str Bucegi, Jud. Prahova

Nr. Crt	Nr cadastral Nr. topografic	Suprafața* (mp)	Observații / Referințe
A1	31051	742	Sector cadastral:7 Teren neimprejmuit;

B. Partea II. Proprietari și acte

Inscrieri privitoare la dreptul de proprietate și alte drepturi reale		Referințe
114190 / 31/08/2021		
Act Notarial nr. 4284, din 30/08/2021 emis de NP Ivan Constantin;		
B1	Se infiinteaza cartea funciara 31051 a imobilului cu numarul cadastral 31051 / UAT Paulesti, rezultat din dezmembrarea imobilului cu numarul cadastral 28350 inscris in cartea funciara 28350;	A1
Act Notarial nr. 1427, din 28/09/2016 emis de NP Ivan Constantin;		
B2	Intabulare, drept de PROPRIETATEccumparare ca bun propriu, dobandit prin Conventie, cota actuala 1/1, cota initiala 1/1 1) CERNAT FLORIN	A1
<i>OBSERVATII: pozitie transcrisa din CF 28350/Paulesti, inscrisa prin incheierea nr. 90612 din 29/09/2016;</i>		

C. Partea III. SARCINI .

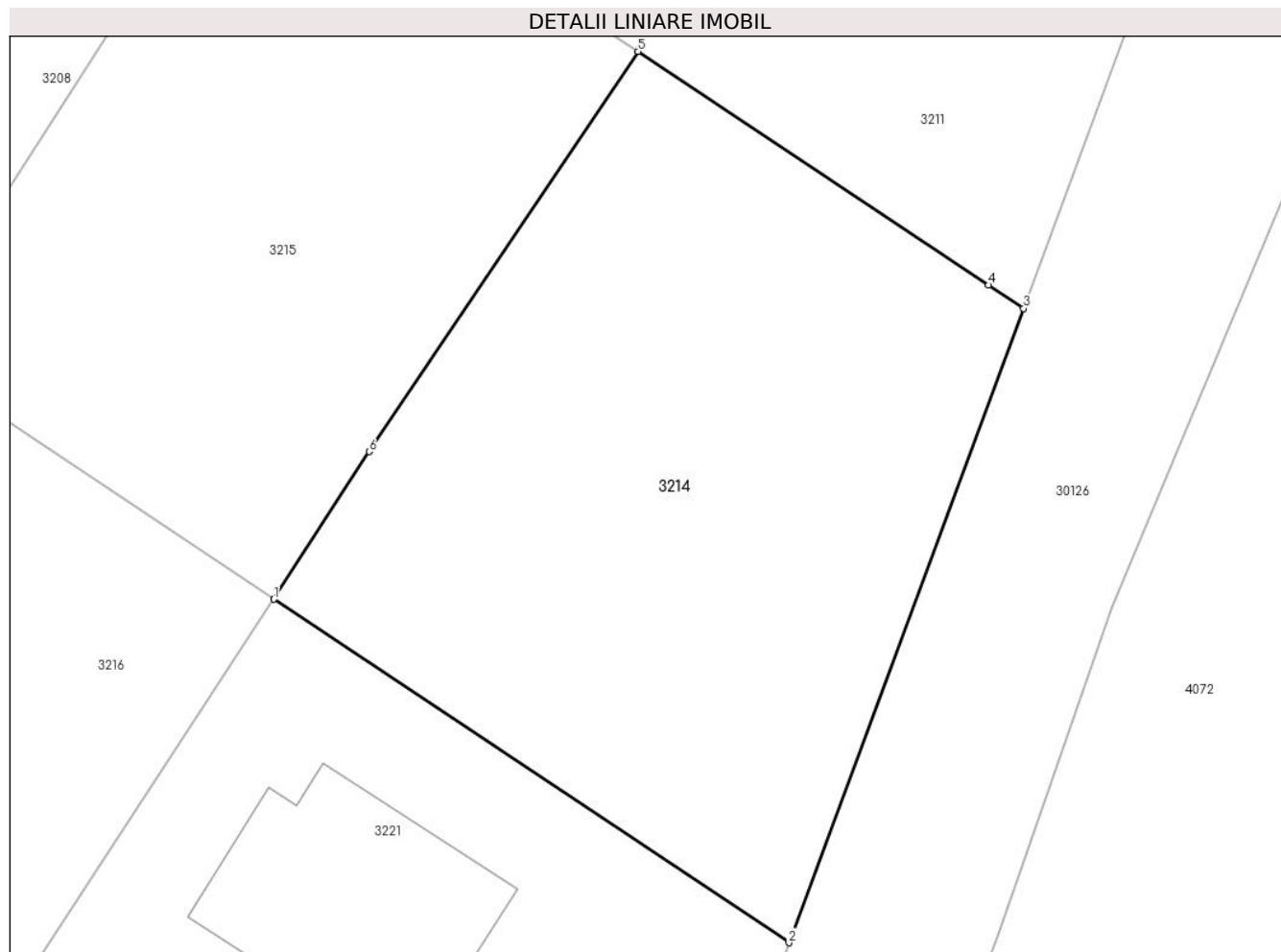
Inscrieri privind dezmembramintele dreptului de proprietate, drepturi reale de garanție și sarcini	Referințe
NU SUNT	

Anexa Nr. 1 La Partea I

Teren

Nr cadastral	Suprafața (mp)*	Observații / Referințe
31051	742	

* Suprafața este determinată în planul de proiecție Stereo 70.



Date referitoare la teren

Crt	Categorie folosință	Intravilan	Suprafața (mp)	Tarla	Parcelă	Nr. topo	Observații / Referințe
1	faneata	DA	742	2	383/13	-	

Lungime Segmente

1) Valorile lungimilor segmentelor sunt obținute din proiecție în plan.

Punct început	X / Y	Punct sfârșit	X / Y	Lungime segment (** (m)
1	576.837,442 391.777,787	2	576.860,949 391.762,128	28.245
2	576.860,949 391.762,128	3	576.871,659 391.791,041	30.833
3	576.871,659 391.791,041	4	576.870,058 391.792,108	1.924
4	576.870,058 391.792,108	5	576.854,068 391.802,758	19.212
5	576.854,068 391.802,758	6	576.841,799 391.784,514	21.986

Punct început	X / Y	Punct sfârșit	X / Y	Lungime segment (** (m)
6	576.841,799 391.784,514	1	576.837,442 391.777,787	8.015

** Lungimile segmentelor sunt determinate în planul de proiecție Stereo 70 și sunt rotunjite la 1 milimetru.

*** Distanța dintre puncte este formată din segmente cumulate ce sunt mai mici decât valoarea 1 milimetru.

**DATE DESPRE IMOBILUL NR. 3215**

Oficiul de Cadastru și Publicitate Imobiliară PRAHOVA
Biroul de Cadastru și Publicitate Imobiliară Ploiești

A. Partea I. Descrierea imobilului

TEREN Intravilan

Adresa: Loc. Paulesti, Jud. Prahova

Nr. Crt	Nr cadastral Nr. topografic	Suprafața* (mp)	Observații / Referințe
A1	31048	615	Sector cadastral:7 Teren neimprejmuit; Lot2

B. Partea II. Proprietari și acte

Inscrieri privitoare la dreptul de proprietate și alte drepturi reale		Referințe
114179 / 31/08/2021		
Act Notarial nr. 4285, din 30/08/2021 emis de Ivan Constantin;		
B1	Se infiinteaza cartea funciara 31048 a imobilului cu numarul cadastral 31048 / UAT Paulesti, rezultat din dezmembrarea imobilului cu numarul cadastral 30883 in scris in cartea funciara 30883;	A1
Act Notarial nr. 1307, din 16/06/2021 emis de Dan Oliviu Vasilica;		
B2	Se infiinteaza cartea funciara 30883 a imobilului cu numarul cadastral 30883 / UAT Paulesti, rezultat din dezmembrarea imobilului cu numarul cadastral 30283 in scris in cartea funciara 30283;	A1
<i>OBSERVATII: pozitie transcrisa din CF 30883/Paulesti, in scrisa prin incheierea nr. 79804 din 17/06/2021;</i>		
114185 / 31/08/2021		
Act Notarial nr. 4286, din 30/08/2021 emis de NP Ivan Constantin;		
B5	Intabulare, drept de PROPRIETATEcumparare ca bun propriu, dobandit prin Conventie, cota actuala 1/1, cota initiala 1/1 1) CERNAT FLORIN	A1

C. Partea III. SARCINI .

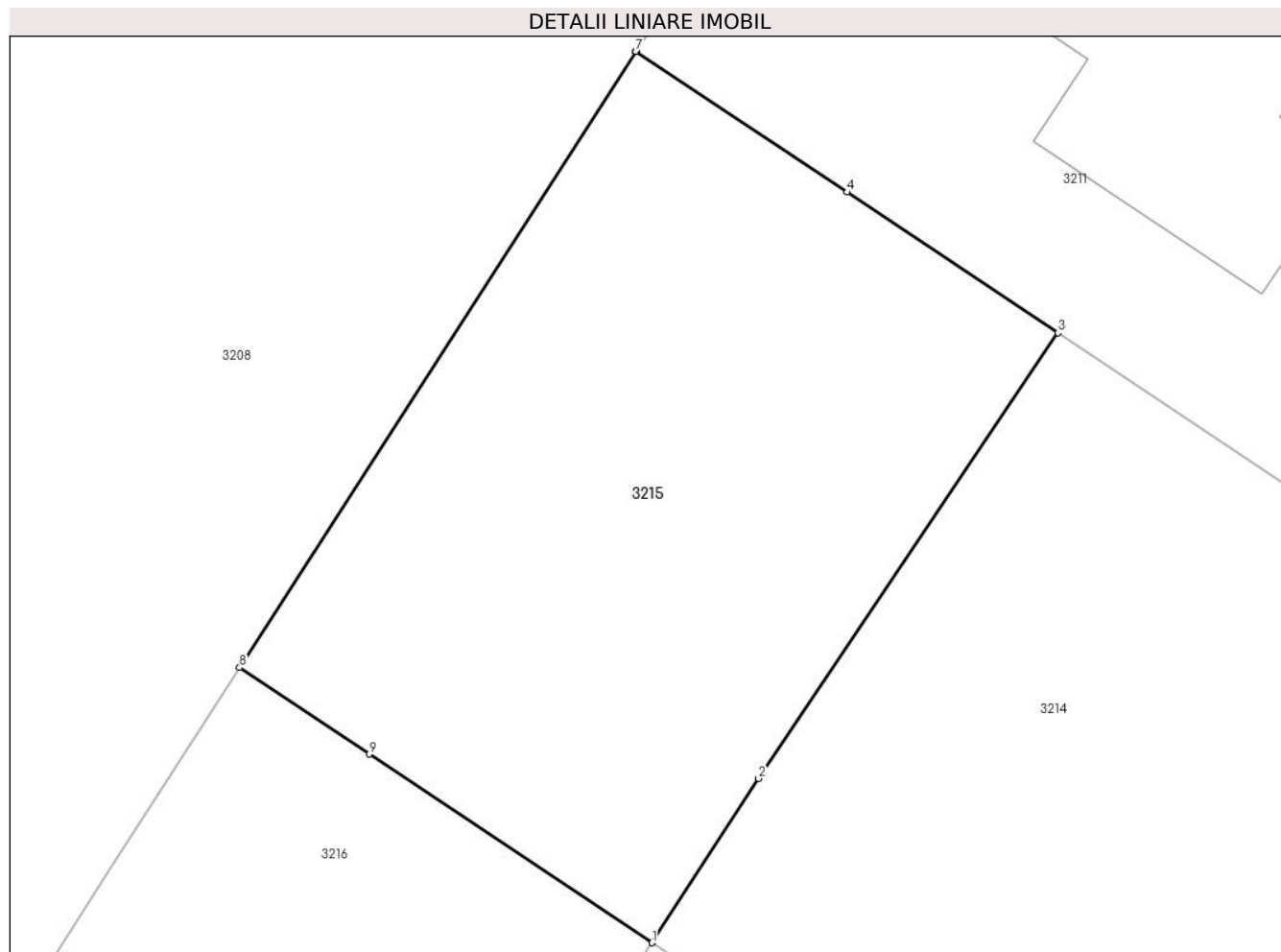
Inscrieri privind dezmembramintele dreptului de proprietate, drepturi reale de garanție și sarcini	Referințe
NU SUNT	

Anexa Nr. 1 La Partea I

Teren

Nr cadastral	Suprafața (mp)*	Observații / Referințe
31048	615	Lot2

* Suprafața este determinată în planul de proiecție Stereo 70.



Date referitoare la teren

Crt	Categorie folosință	Intravilan	Suprafața (mp)	Tarla	Parcelă	Nr. topo	Observații / Referințe
1	vie	DA	615	2	383/11; 383/12	-	

Lungime Segmente

1) Valorile lungimilor segmentelor sunt obținute din proiecție în plan.

Punct început	X / Y	Punct sfârșit	X / Y	Lungime segment (** (m)
1	576.837,442 391.777,787	2	576.841,799 391.784,514	8.015
2	576.841,799 391.784,514	3	576.854,068 391.802,758	21.986
3	576.854,068 391.802,758	4	576.845,427 391.808,514	10.383
4	576.845,427 391.808,514	5	576.836,78 391.814,27	10.388
5	576.836,78 391.814,27	6	576.836,782 391.814,272	0.003

Punct început	X / Y	Punct sfârşit	X / Y	Lungime segment (** (m)
6	576.836,782 391.814,272	7	576.836,779 391.814,274	0.004
7	576.836,779 391.814,274	8	576.820,534 391.789,05	30.003
8	576.820,534 391.789,05	9	576.825,851 391.785,508	6.389
9	576.825,851 391.785,508	1	576.837,442 391.777,787	13.927

** Lungimile segmentelor sunt determinate în planul de proiecție Stereo 70 și sunt rotunjite la 1 milimetru.

*** Distanța dintre puncte este formată din segmente cumulate ce sunt mai mici decât valoarea 1 milimetru.

**DATE DESPRE IMOBILUL NR. 3216**

Oficiul de Cadastru și Publicitate Imobiliară PRAHOVA
Biroul de Cadastru și Publicitate Imobiliară Ploiești

A. Partea I. Descrierea imobilului

TEREN Intravilan

Adresa: Loc. Paulesti, Jud. Prahova

Nr. Crt	Nr cadastral Nr. topografic	Suprafața* (mp)	Observații / Referințe
A1	30882	895	Sector cadastral:7 Teren neimprejmuit;

B. Partea II. Proprietari și acte

Inscrieri privitoare la dreptul de proprietate și alte drepturi reale		Referințe
79804 / 17/06/2021		
Act Notarial nr. 1307, din 16/06/2021 emis de Dan Oliviu Vasilica;		
B1	Se infiinteaza cartea funciara 30882 a imobilului cu numarul cadastral 30882 / UAT Paulesti, rezultat din dezmembrarea imobilului cu numarul cadastral 30283 inscris in cartea funciara 30283;	A1
79826 / 17/06/2021		
Act Notarial nr. 1309, din 16/06/2021 emis de NP Dan Oliviu Vasilica;		
B5	Intabulare, drept de PROPRIETATEcumparare ca bun comun, dobandit prin Conventie, cota actuala 1/2, cota initiala 1/2 1) IONESCU ANDREI DANIEL 2) IONESCU TEODORA	A1
B6	Intabulare, drept de PROPRIETATEcumparare ca bun comun, dobandit prin Conventie, cota actuala 1/2, cota initiala 1/2 1) TERENCE MIHAI-LUCIAN 2) TERENCE ALEXANDRA RALUCA	A1
144029 / 15/10/2021		
Act Administrativ nr. C 9271, din 15/10/2021 emis de OCPI PRAHOVA;		
B7	se noteaza din oficiu propunerea de dezmembrare a imobilului	A1

C. Partea III. SARCINI .

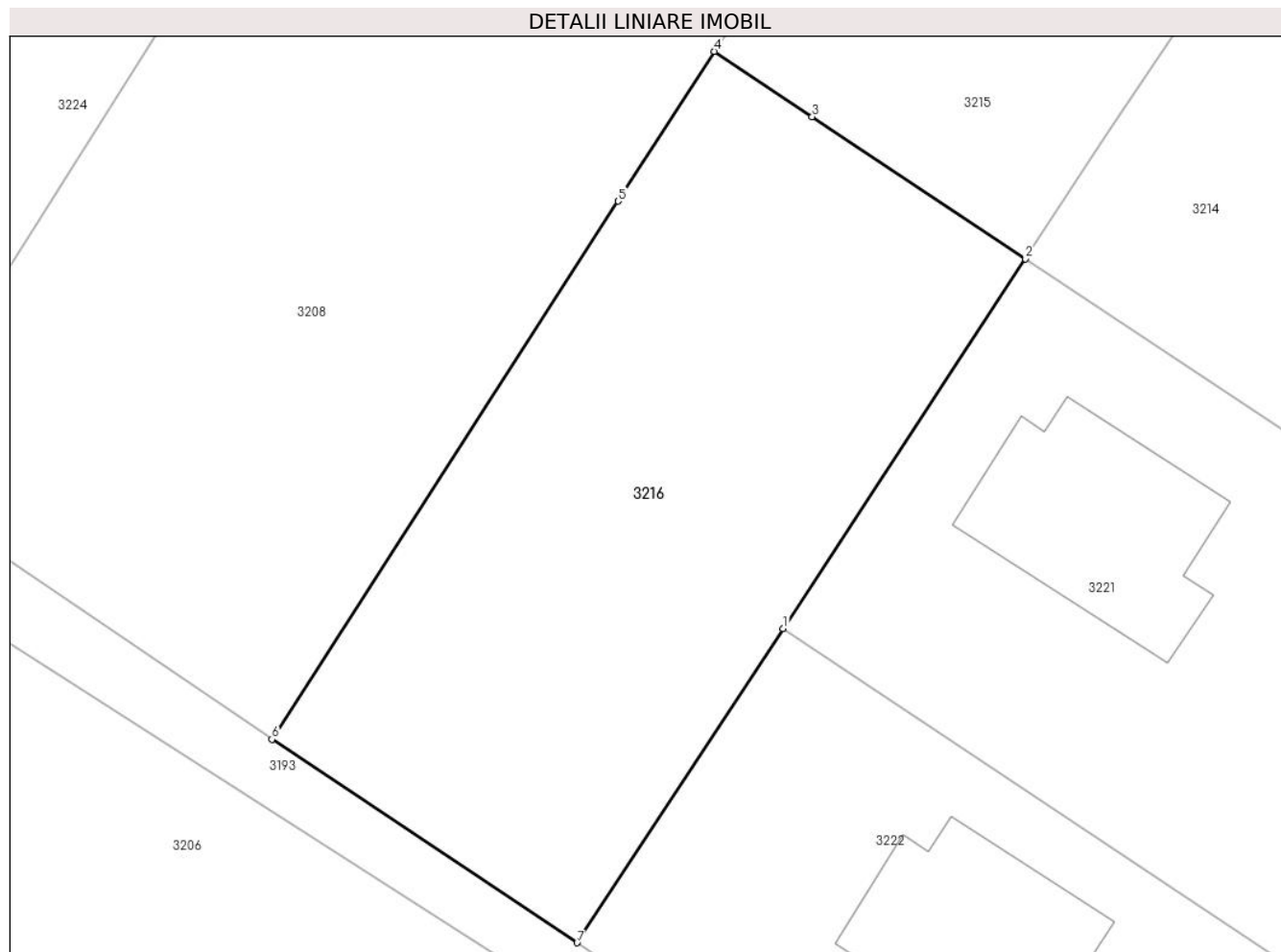
Inscrieri privind dezmembramintele dreptului de proprietate, drepturi reale de garanție și sarcini	Referințe
NU SUNT	

Anexa Nr. 1 La Partea I

Teren

Nr cadastral	Suprafața (mp)*	Observații / Referințe
30882	895	

* Suprafața este determinată în planul de proiecție Stereo 70.



Date referitoare la teren

Crt	Categorie folosință	Intravilan	Suprafața (mp)	Tarla	Parcelă	Nr. topo	Observații / Referințe
1	arabil	DA	838	2	383/12	-	
2	vie	DA	57	2	383/11	-	

Lungime Segmente

1) Valorile lungimilor segmentelor sunt obținute din proiecție în plan.

Punct început	X / Y	Punct sfârșit	X / Y	Lungime segment (** (m)
1	576.824,265 391.757,684	2	576.837,442 391.777,787	24.037
2	576.837,442 391.777,787	3	576.825,851 391.785,508	13.927
3	576.825,851 391.785,508	4	576.820,534 391.789,05	6.389
4	576.820,534 391.789,05	5	576.815,296 391.780,918	9.673

Punct început	X / Y	Punct sfârșit	X / Y	Lungime segment (** (m)
5	576.815,296 391.780,918	6	576.796,465 391.751,68	34.777
6	576.796,465 391.751,68	7	576.813,054 391.740,626	19.935
7	576.813,054 391.740,626	1	576.824,265 391.757,684	20.412

** Lungimile segmentelor sunt determinate în planul de proiecție Stereo 70 și sunt rotunjite la 1 milimetru.

*** Distanța dintre puncte este formată din segmente cumulate ce sunt mai mici decât valoarea 1 milimetru.

**DATE DESPRE IMOBILUL NR. 3217**

Oficiul de Cadastru și Publicitate Imobiliară PRAHOVA
Biroul de Cadastru și Publicitate Imobiliară Ploiești

A. Partea I. Descrierea imobilului

TEREN Intravilan

Adresa: Loc. Paulești, Jud. Prahova, T2, A383/7

Nr. Crt	Nr cadastral Nr. topografic	Suprafața* (mp)	Observații / Referințe
A1	29835	3.000	Sector cadastral:7 Teren neimprejmuit;

B. Partea II. Proprietari și acte

Inscrieri privitoare la dreptul de proprietate și alte drepturi reale		Referințe
49026 / 09/05/2019		
Act Notarial nr. 2627, din 30/09/2015 emis de NP LUPU MARIA LUIZA (act administrativ nr 83 din 19.12.2012, emis de CONSILIUL LOCAL AL COMUNEI PAULEȘTI;act administrativ nr 18 din 26.02.2013, emis de CONSILIUL LOCAL AL COMUNEI PAULEȘTI;act administrativ nr 4661 din 29.03.2019, emis de PRIMARIA COMUNEI PAULEȘTI;hotarare judecatoreasca nr 4396 din 18.05.2005, emis de JUDECATORIA PLOIESTI;act administrativ nr 1968 din 29.08.2012, emis de CONSILIUL JUDETEAN PRAHOVA);		
B1	Intabulare, drept de PROPRIETATE, dobandit prin Hotarare Judecatoreasca, cota actuala 1/1, cota initiala 1/1 1) GRANCEA DANIELA	A1

C. Partea III. SARCINI .

Inscrieri privind dezmembramintele dreptului de proprietate, drepturi reale de garanție și sarcini	Referințe
NU SUNT	

Anexa Nr. 1 La Partea I

Teren

Nr cadastral	Suprafața (mp)*	Observații / Referințe
29835	3.000	

* Suprafața este determinată în planul de proiecție Stereo 70.



Date referitoare la teren

Crt	Categorie folosință	Intravilan	Suprafața (mp)	Tarla	Parcelă	Nr. topo	Observații / Referințe
1	pasune	DA	3.000	2	383/7	-	

Lungime Segmente

1) Valorile lungimilor segmentelor sunt obținute din proiecție în plan.

Punct început	X / Y	Punct sfârșit	X / Y	Lungime segment (** (m)
1	576.885,359 391.928,204	2	576.853,804 391.942,152	34.5
2	576.853,804 391.942,152	3	576.806,977 391.877,909	79.498
3	576.806,977 391.877,909	4	576.838,246 391.855,62	38.4
4	576.838,246 391.855,62	1	576.885,359 391.928,204	86.534

** Lungimile segmentelor sunt determinate în planul de proiecție Stereo 70 și sunt rotunjite la 1 milimetru.

***** Distanţa dintre puncte este formată din segmente cumulate ce sunt mai mici decât valoarea 1 milimetru.**

**DATE DESPRE IMOBILUL NR. 3218**

Oficiul de Cadastru și Publicitate Imobiliară PRAHOVA
Biroul de Cadastru și Publicitate Imobiliară Ploiești

A. Partea I. Descrierea imobilului

TEREN Intravilan

Adresa: Loc. Paulesti, Str Bucegi, Jud. Prahova, T2, A383/13

Nr. Crt	Nr cadastral Nr. topografic	Suprafața* (mp)	Observații / Referințe
A1	28622	1.000	Sector cadastral:7 Teren neimprejmuit;

B. Partea II. Proprietari și acte

Inscrieri privitoare la dreptul de proprietate și alte drepturi reale		Referințe
75836 / 18/08/2017		
Act Notarial nr. 4195, din 17/08/2017 emis de Ivan Constantin;		
B1	Se infiinteaza cartea funciara 28622 a imobilului cu numarul cadastral 28622/Paulesti, rezultat din dezmembrarea imobilului cu numarul cadastral 28563 inscris in cartea funciara 28563;	A1
Act Notarial nr. 1209, din 09/03/2017 emis de NP Ivan Constantin;		
B2	Se infiinteaza cartea funciara 28563 a imobilului cu numarul cadastral 28563/Paulesti, rezultat din dezmembrarea imobilului cu numarul cadastral 28349 inscris in cartea funciara 28349; <i>OBSERVATII: pozitie transcrisa din CF 28563/Paulesti, inscrisa prin incheierea nr. 19793 din 10/03/2017;</i>	A1
Act Administrativ nr. 981, din 12/07/2011 emis de OCPI PRAHOVA;		
B3	se noteaza schimbarea grupei de destinatie a terenului din extravilan in intravilan <i>OBSERVATII: pozitie transcrisa din CF 28563/Paulesti, inscrisa prin incheierea nr. 19793 din 10/03/2017; pozitie transcrisa din CF 28349/Paulesti, inscrisa prin incheierea nr. 90608 din 29/09/2016; pozitie transcrisa din CF 25237/Paulesti, inscrisa prin incheierea nr. 42936 din 25/07/2011;</i>	A1
Act Administrativ nr. 69564, din 18/07/2016 emis de OCPI PRAHOVA;		
B4	se repositioneaza imobilul conform documentatiei cadastrale avizata <i>OBSERVATII: pozitie transcrisa din CF 28563/Paulesti, inscrisa prin incheierea nr. 19793 din 10/03/2017; pozitie transcrisa din CF 28349/Paulesti, inscrisa prin incheierea nr. 90608 din 29/09/2016; pozitie transcrisa din CF 25237/Paulesti, inscrisa prin incheierea nr. 69564 din 18/07/2016;</i>	A1
181149 / 22/12/2021		
Act Notarial nr. 3370, din 21/12/2021 emis de NP Lupu Maria Luiza;		
B9	Intabulare, drept de PROPRIETATEcumparare ca bun comun, dobandit prin Conventie, cota actuala 1/1, cota initiala 1/1 1) ENESCU COSTIN-GEORGE 2) ENESCU OTILIA IOANA	A1

C. Partea III. SARCINI .

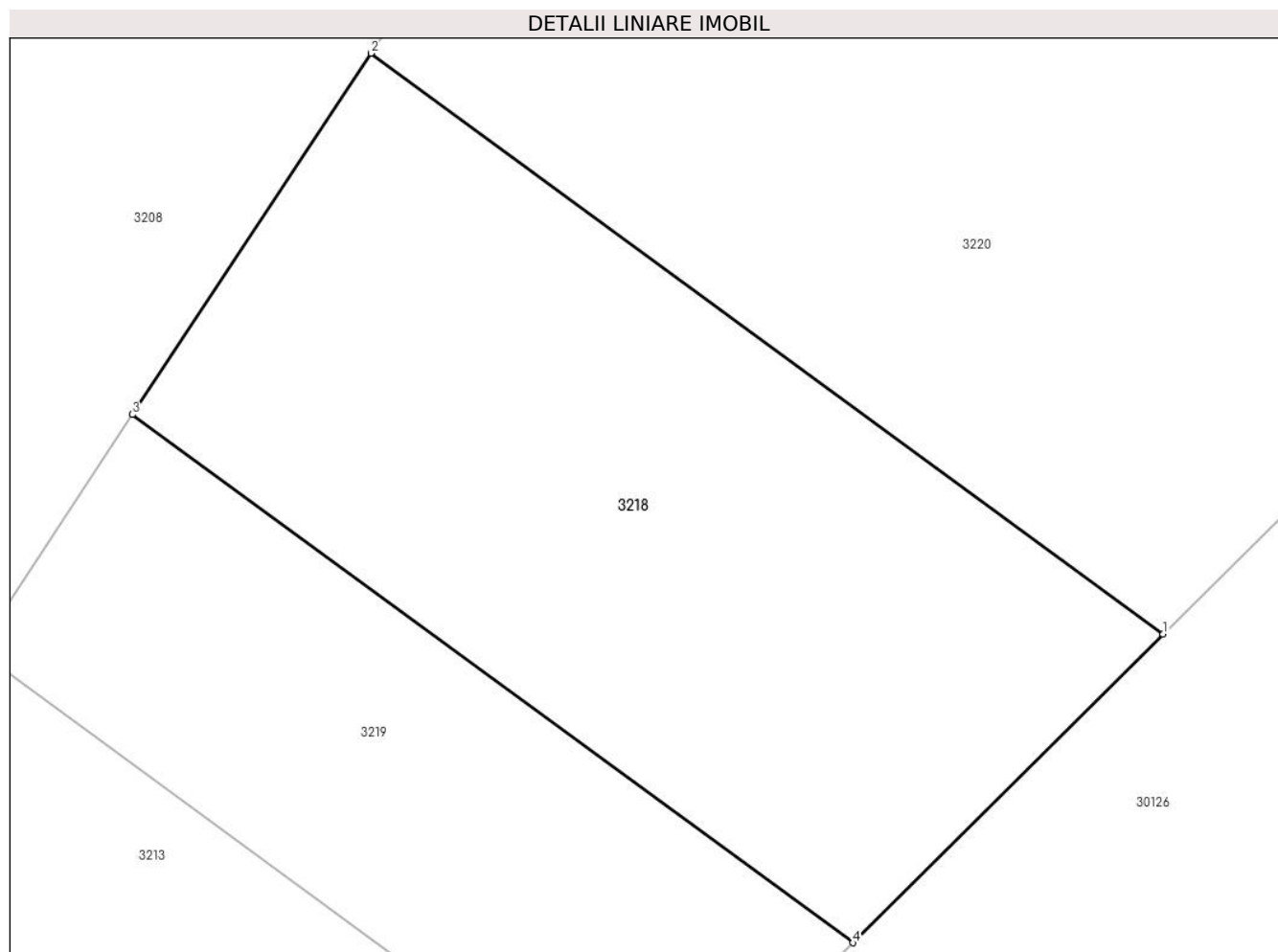
Inscrieri privind dezmembramintele dreptului de proprietate, drepturi reale de garanție și sarcini	Referințe
NU SUNT	

Anexa Nr. 1 La Partea I

Teren

Nr cadastral	Suprafața (mp)*	Observații / Referințe
28622	1.000	

* Suprafața este determinată în planul de proiecție Stereo 70.



Date referitoare la teren

Crt	Categorie folosință	Intra vilan	Suprafața (mp)	Tarla	Parcelă	Nr. topo	Observații / Referințe
1	faneata	DA	1.000	2	383/13	-	

Lungime Segmente

1) Valorile lungimilor segmentelor sunt obținute din proiecție în plan.

Punct început	X / Y	Punct sfârșit	X / Y	Lungime segment (** (m)
1	576.928,624 391.865,799	2	576.889,276 391.894,624	48.776
2	576.889,276 391.894,624	3	576.877,424 391.876,688	21.498
3	576.877,424 391.876,688	4	576.913,214 391.850,469	44.366
4	576.913,214 391.850,469	1	576.928,624 391.865,799	21.737

** Lungimile segmentelor sunt determinate în planul de proiecție Stereo 70 și sunt rotunjite la 1 milimetru.

***** Distanţa dintre puncte este formată din segmente cumulate ce sunt mai mici decât valoarea 1 milimetru.**

**DATE DESPRE IMOBILUL NR. 3219**

Oficiul de Cadastru și Publicitate Imobiliară PRAHOVA
Biroul de Cadastru și Publicitate Imobiliară Ploiești

A. Partea I. Descrierea imobilului

TEREN Intravilan

Adresa: Loc. Paulești, Str Bucegi, Jud. Prahova, T2, A383/13

Nr. Crt	Nr cadastral Nr. topografic	Suprafața* (mp)	Observații / Referințe
A1	28621	600	Sector cadastral:7 Teren neimprejmuit;

B. Partea II. Proprietari și acte

Inscrieri privitoare la dreptul de proprietate și alte drepturi reale		Referințe
75836 / 18/08/2017		
Act Notarial nr. 4195, din 17/08/2017 emis de Ivan Constantin;		
B1	Se infiinteaza cartea funciara 28621 a imobilului cu numarul cadastral 28621/Paulesti, rezultat din dezmembrarea imobilului cu numarul cadastral 28563 inscris in cartea funciara 28563;	A1
Act Notarial nr. 1209, din 09/03/2017 emis de NP Ivan Constantin;		
B2	Se infiinteaza cartea funciara 28563 a imobilului cu numarul cadastral 28563/Paulesti, rezultat din dezmembrarea imobilului cu numarul cadastral 28349 inscris in cartea funciara 28349; <i>OBSERVATII: pozitie transcrisa din CF 28563/Paulesti, inscrisa prin incheierea nr. 19793 din 10/03/2017;</i>	A1
Act Administrativ nr. 981, din 12/07/2011 emis de OCPI PRAHOVA;		
B3	se noteaza schimbarea grupei de destinatie a terenului din extravilan in intravilan <i>OBSERVATII: pozitie transcrisa din CF 28563/Paulesti, inscrisa prin incheierea nr. 19793 din 10/03/2017; pozitie transcrisa din CF 28349/Paulesti, inscrisa prin incheierea nr. 90608 din 29/09/2016; pozitie transcrisa din CF 25237/Paulesti, inscrisa prin incheierea nr. 42936 din 25/07/2011;</i>	A1
Act Administrativ nr. 69564, din 18/07/2016 emis de OCPI PRAHOVA;		
B4	se repositioneaza imobilul conform documentatiei cadastrale avizata <i>OBSERVATII: pozitie transcrisa din CF 28563/Paulesti, inscrisa prin incheierea nr. 19793 din 10/03/2017; pozitie transcrisa din CF 28349/Paulesti, inscrisa prin incheierea nr. 90608 din 29/09/2016; pozitie transcrisa din CF 25237/Paulesti, inscrisa prin incheierea nr. 69564 din 18/07/2016;</i>	A1
59242 / 04/05/2022		
Act Notarial nr. 1341, din 04/05/2022 emis de Lupu Maria Luiza;		
B9	Intabulare, drept de PROPRIETATEcumparare ca bun comun, dobandit prin Conventie, cota actuala 1/1, cota initiala 1/1 1) ENESCU COSTIN-GEORGE 2) ENESCU OTILIA IOANA	A1

C. Partea III. SARCINI .

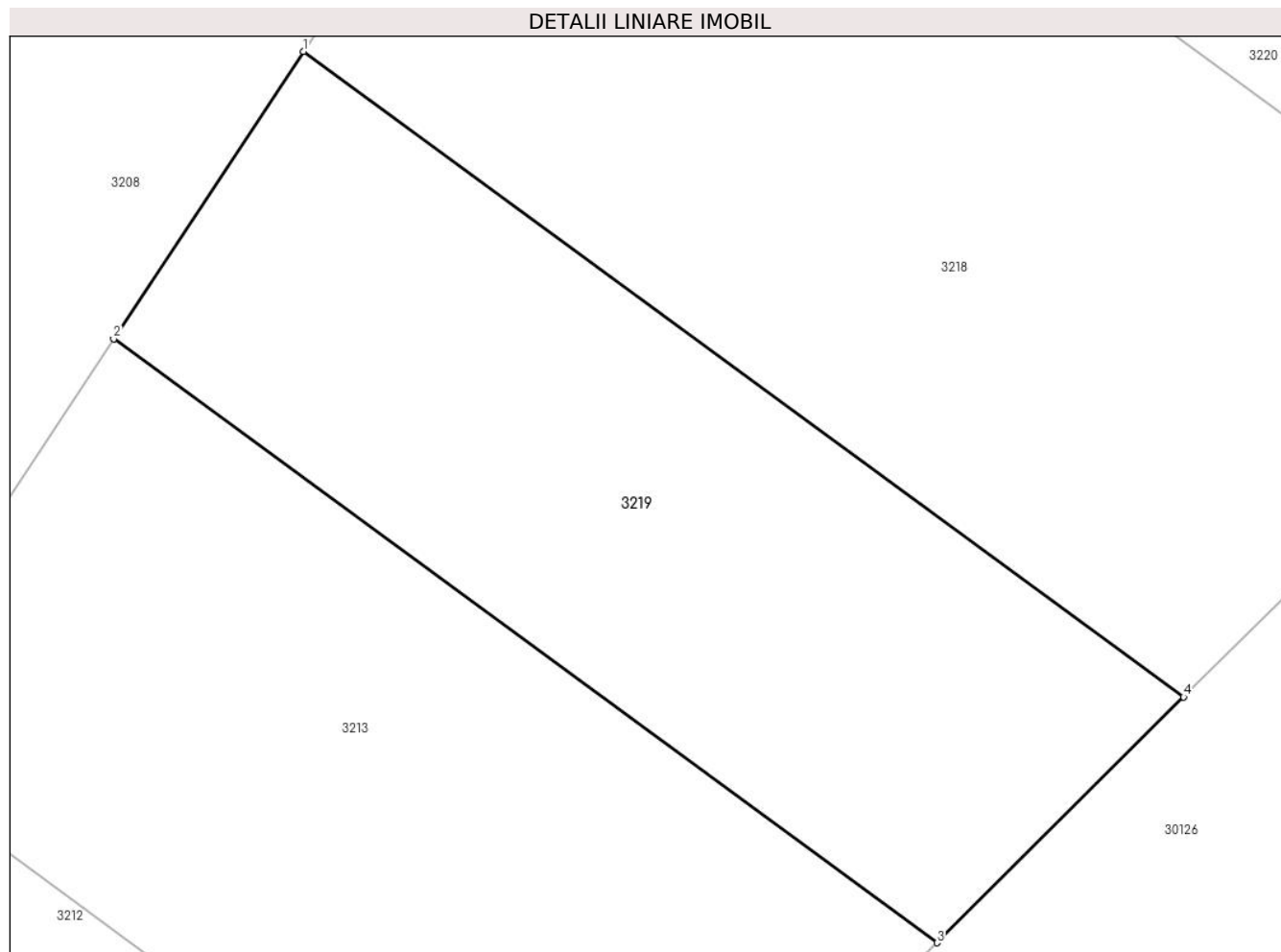
Inscrieri privind dezmembramintele dreptului de proprietate, drepturi reale de garanție și sarcini	Referințe
NU SUNT	

Anexa Nr. 1 La Partea I

Teren

Nr cadastral	Suprafața (mp)*	Observații / Referințe
28621	600	

* Suprafața este determinată în planul de proiecție Stereo 70.



Date referitoare la teren

Crt	Categorie folosință	Intra vilan	Suprafața (mp)	Tarla	Parcelă	Nr. topo	Observații / Referințe
1	faneata	DA	600	2	383/13	-	

Lungime Segmente

1) Valorile lungimilor segmentelor sunt obținute din proiecție în plan.

Punct început	X / Y	Punct sfârșit	X / Y	Lungime segment (** (m)
1	576.877,424 391.876,688	2	576.869,71 391.865,01	13.996
2	576.869,71 391.865,01	3	576.903,18 391.840,49	41.491
3	576.903,18 391.840,49	4	576.913,214 391.850,469	14.151
4	576.913,214 391.850,469	1	576.877,424 391.876,688	44.366

** Lungimile segmentelor sunt determinate în planul de proiecție Stereo 70 și sunt rotunjite la 1 milimetru.

***** Distanţa dintre puncte este formată din segmente cumulate ce sunt mai mici decât valoarea 1 milimetru.**

**DATE DESPRE IMOBILUL NR. 3220**

Oficiul de Cadastru și Publicitate Imobiliară PRAHOVA
Biroul de Cadastru și Publicitate Imobiliară Ploiești

A. Partea I. Descrierea imobilului

TEREN Intravilan

Adresa: Loc. Paulesti, Str Bucegi, Jud. Prahova, T2, A383/13

Nr. Crt	Nr cadastral Nr. topografic	Suprafața* (mp)	Observații / Referințe
A1	28564	1.517	Sector cadastral:7 Teren neimprejmuit;

B. Partea II. Proprietari și acte

Inscrieri privitoare la dreptul de proprietate și alte drepturi reale		Referințe
19793 / 10/03/2017		
Act Notarial nr. 1209, din 09/03/2017 emis de NP Ivan Constantin;		
B1	Se infiinteaza cartea funciara 28564 a imobilului cu numarul cadastral 28564/Paulesti, rezultat din dezmembrarea imobilului cu numarul cadastral 28349 in scris in cartea funciara 28349;	A1
Act Administrativ nr. 981, din 12/07/2011 emis de OCPI PRAHOVA;		
B5	se noteaza schimbarea grupei de destinatie a terenului din extravilan in intravilan <i>OBSERVATII: pozitie transcrisa din CF 28349/Paulesti, in scrisa prin incheierea nr. 90608 din 29/09/2016; pozitie transcrisa din CF 25237/Paulesti, in scrisa prin incheierea nr. 42936 din 25/07/2011;</i>	A1
Act Administrativ nr. 69564, din 18/07/2016 emis de OCPI PRAHOVA;		
B6	se repositioneaza imobilul conform documentatiei cadastrale avizata <i>OBSERVATII: pozitie transcrisa din CF 28349/Paulesti, in scrisa prin incheierea nr. 90608 din 29/09/2016; pozitie transcrisa din CF 25237/Paulesti, in scrisa prin incheierea nr. 69564 din 18/07/2016;</i>	A1
14656 / 01/02/2021		
Act Notarial nr. 246, din 01/02/2021 emis de NP Sandu Aurelian Viorel;		
B9	Intabulare, drept de PROPRIETATE cumparare ca bun comun, dobandit prin Conventie, cota actuala 1/1, cota initiala 1/1 1) MAGULEANU IULIAN MIREL 2) MAGULEANU LUMINITA-ADRIANA	A1

C. Partea III. SARCINI .

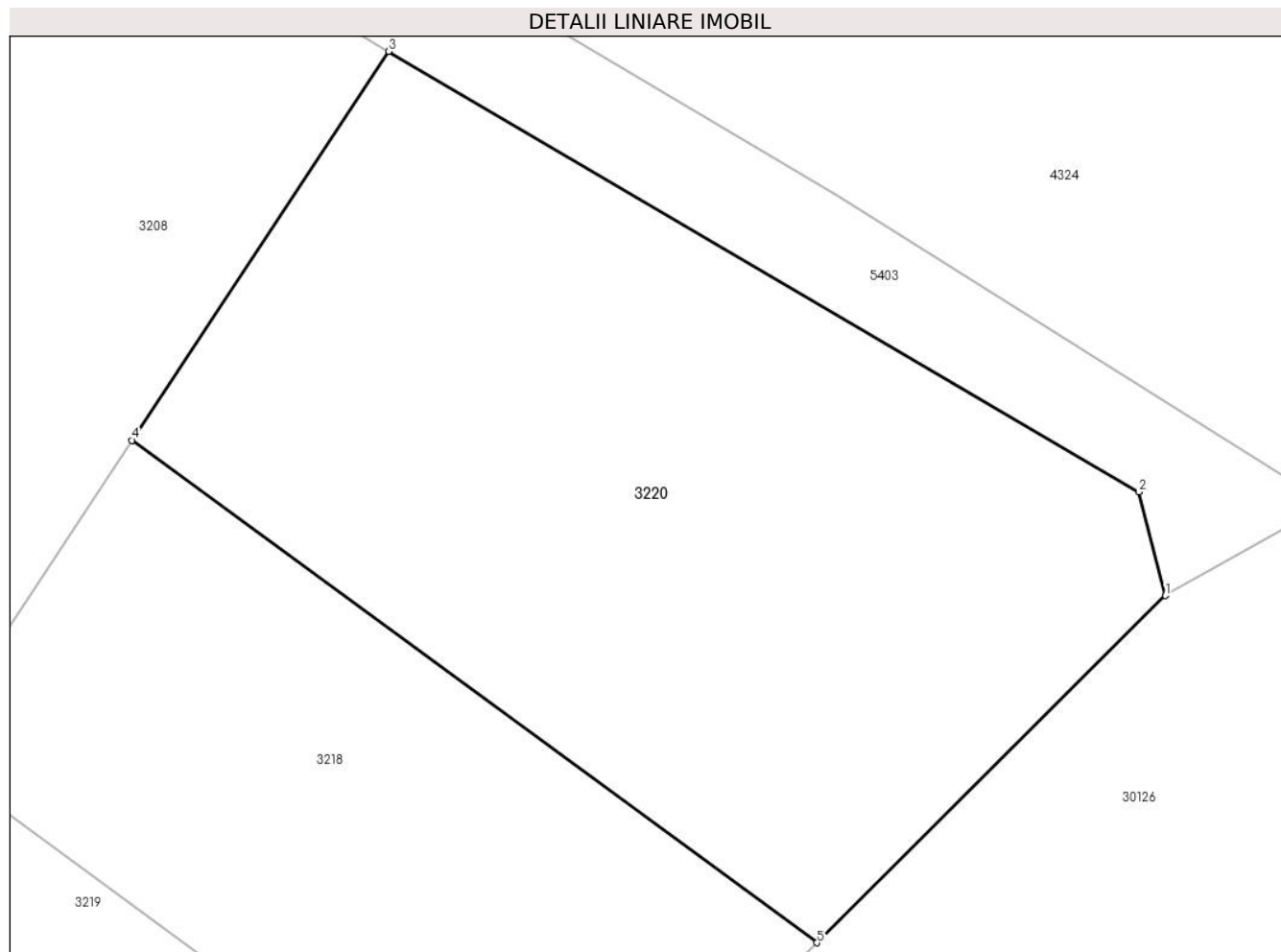
Inscrieri privind dezmembramintele dreptului de proprietate, drepturi reale de garanție și sarcini	Referințe
NU SUNT	

Anexa Nr. 1 La Partea I

Teren

Nr cadastral	Suprafața (mp)*	Observații / Referințe
28564	1.517	

* Suprafața este determinată în planul de proiecție Stereo 70.



Date referitoare la teren

Crt	Categorie folosință	Intravilan	Suprafața (mp)	Tarla	Parcelă	Nr. topo	Observații / Referințe
1	pasune	DA	1.517	2	383/13	-	

Lungime Segmente

1) Valorile lungimilor segmentelor sunt obținute din proiecție în plan.

Punct început	X / Y	Punct sfârșit	X / Y	Lungime segment (** (m)
1	576.948,64 391.885,711	2	576.947,1 391.891,663	6.148
2	576.947,1 391.891,663	3	576.904,02 391.916,936	49.946
3	576.904,02 391.916,936	4	576.889,276 391.894,624	26.743
4	576.889,276 391.894,624	5	576.928,624 391.865,799	48.776
5	576.928,624 391.865,799	1	576.948,64 391.885,711	28.233

**** Lungimile segmentelor sunt determinate în planul de proiecție Stereo 70 și sunt rotunjite la 1 milimetru.**

***** Distanța dintre puncte este formată din segmente cumulate ce sunt mai mici decât valoarea 1 milimetru.**

**DATE DESPRE IMOBILUL NR. 3221**

Oficiul de Cadastru și Publicitate Imobiliară PRAHOVA
Biroul de Cadastru și Publicitate Imobiliară Ploiești

A. Partea I. Descrierea imobilului

TEREN Intravilan

Adresa: Loc. Paulești, Str Bucegi, Nr. 21, Jud. Prahova

Nr. Crt	Nr cadastral Nr. topografic	Suprafața* (mp)	Observații / Referințe
A1	25689	750	Sector cadastral:7 Teren imprejmuit;

Construcții

Crt	Nr cadastral Nr. topografic	Adresa	Observații / Referințe
A1.1	25689-C1	Loc. Paulești, Str Bucegi, Nr. 21, Jud. Prahova	Nr. niveluri:3; S. construita la sol:116 mp; S. construita desfasurata:220 mp; Locuinta Dp+P+M;Supr.constr.desf. = 220 mp.;An constr.2015

B. Partea II. Proprietari și acte

Inscrieri privitoare la dreptul de proprietate și alte drepturi reale		Referințe
48686 / 21/08/2012		
Act Notarial nr. 907, din 17/08/2012 emis de NP DAN OLIVIU VASILICA;		
B1	Se infiinteaza cartea funciara 25689 a imobilului cu numarul cadastral 25689/Paulesti, rezultat din dezmembrarea imobilului cu numarul cadastral 25238 inscris in cartea funciara 25238;	A1
48694 / 21/08/2012		
Act Notarial nr. 907, din 17/08/2012 emis de NP DAN OLIVIU VASILICA;		
B7	Intabulare, drept de PROPRIETATEpartaj, dobandit prin Conventie, cota actuala 1/1, cota initiala 1/1 1) TERENTE MIHAI LUCIAN 2) TERENTE ALEXANDRA RALUCA	A1
51385 / 26/07/2013		
Act Notarial nr. 102, din 18/07/2013 emis de PRIMARIA PAULESTI;		
B8	se noteaza Autorizatia de Construire nr.102/18.07.2013 si Anexa la Autorizatia de Construire nr.102/18.07.2013 emise de PRIMARIA COMUNEI PAULESTI	A1
69567 / 18/07/2016		
Act Administrativ nr. 4135, din 08/07/2016 emis de OCPI Prahova;		
B9	se repositioneaza imobilul conform documentatiei cadastrale anexata	A1
105636 / 16/08/2021		
Act Administrativ nr. 11864, din 07/07/2021 emis de PRIMARIA PAULESTI (act administrativ nr 84417 din 25.06.2021, emis de OCPI PRAHOVA;act administrativ nr 102 din 18.07.2013, emis de PRIMARIA PAULESTI; act administrativ nr 11866 din 13.07.2021, emis de PRIMARIA PAULESTI);		
B10	se noteaza actualizarea informatiilor cadastrale in sensul schimbarii categoriei de folosinta a imobilului din "arabil" in "curti constructii"	A1
B11	se noteaza actualizarea informatiilor cadastrale conform documentatiei anexate in sensul ca adresa actuala a imobilului este „Comuna Paulesti, Sat Paulesti, Str Bucegi, Nr. 21, Jud. Prahova”	A1
B12	Intabulare, drept de PROPRIETATE, dobandit prin Construire, cota actuala 1/1, cota initiala 1/1 1) TERENTE MIHAI-LUCIAN 2) TERENTE ALEXANDRA RALUCA	A1.1
123764 / 28/09/2022		
Act Notarial nr. 3351, din 27/09/2022 emis de NP Dan Oliviu Vasilica;		
B13	se noteaza interdictiile de instrainare ,grevare ,inchiriere , dezmembrare ,alipire ,demolare ,construire 1) ING BANK N.V. AMSTERDAM - SUCURSALA BUCUREȘTI, CIF:6151100	A1, A1.1

Inscrieri privind dezmembramintele dreptului de proprietate, drepturi reale de garanție și sarcini	Referințe
--	-----------

C. Partea III. SARCINI

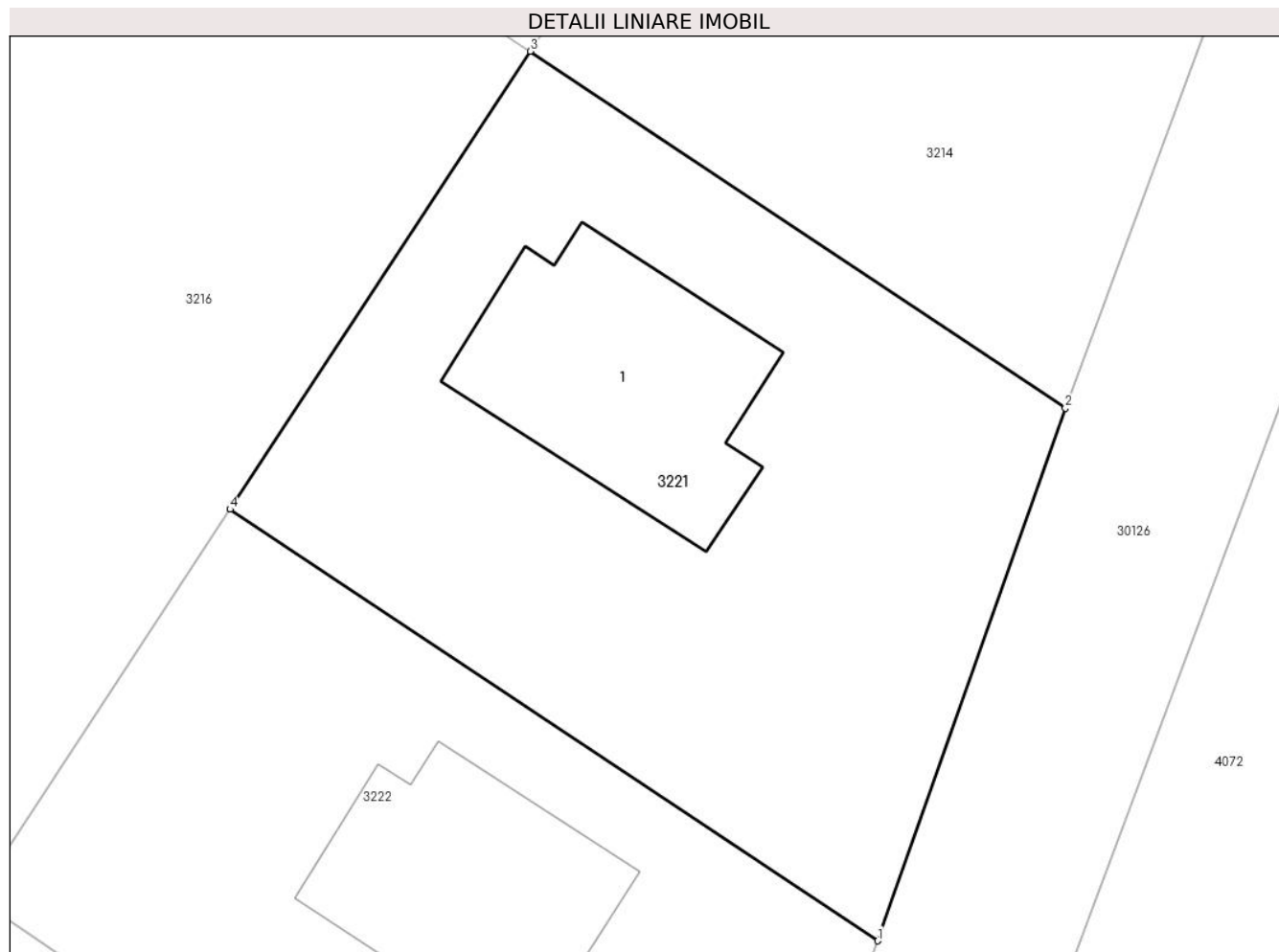
Inscrieri privind dezmembramintele dreptului de proprietate, drepturi reale de garanție și sarcini	Referințe
123764 / 28/09/2022	
Act Notarial nr. 3351, din 27/09/2022 emis de NP Dan Oliviu Vasilica;	
C1	Intabulare, drept de IPOTECA, Valoare:214089.8 RONsi celelalte obligatii de plata aferente creditului
	1) ING BANK N.V. AMSTERDAM - SUCURSALA BUCUREȘTI , CIF:6151100
	A1, A1.1

Anexa Nr. 1 La Partea I

Teren

Nr cadastral	Suprafața (mp)*	Observații / Referințe
25689	750	

* Suprafața este determinată în planul de proiecție Stereo 70.



Date referitoare la teren

Crt	Categorie folosință	Intravilan	Suprafața (mp)	Tarla	Parcelă	Nr. topo	Observații / Referințe
1	curți constructii	DA	750	2	383/13	-	

Date referitoare la construcții

Crt	Număr	Destinație construcție	Supraf. (mp)	Situație juridică	Observații / Referințe
A1.1	25689-C1	construcții de locuințe	Din acte: 117 Masurata: 116	Cu acte	Nr. niveluri:3; S. construita la sol:116 mp; S. construita desfasurata:220 mp; Locuinta Dp+P+M;Supr.constr.desf. = 220 mp.;An constr.2015

Lungime Segmente

1) Valorile lungimilor segmentelor sunt obținute din proiecție în plan.

Punct început	X / Y	Punct sfârșit	X / Y	Lungime segment (** (m))
1	576.852,703 391.738,742	2	576.860,949 391.762,128	24.797
2	576.860,949 391.762,128	3	576.837,442 391.777,787	28.245
3	576.837,442 391.777,787	4	576.824,265 391.757,684	24.037

Punct început	X / Y	Punct sfârșit	X / Y	Lungime segment (** (m)
4	576.824,265 391.757,684	1	576.852,703 391.738,742	34.169

** Lungimile segmentelor sunt determinate în planul de proiecție Stereo 70 și sunt rotunjite la 1 milimetru.

*** Distanța dintre puncte este formată din segmente cumulate ce sunt mai mici decât valoarea 1 milimetru.

**DATE DESPRE IMOBILUL NR. 3222**

Oficiul de Cadastru și Publicitate Imobiliară PRAHOVA
Biroul de Cadastru și Publicitate Imobiliară Ploiești

A. Partea I. Descrierea imobilului

TEREN Intravilan

Adresa: Loc. Paulesti, Str Bucegi, Nr. 19, Jud. Prahova, T 2 ; CC 383/13

Nr. Crt	Nr cadastral Nr. topografic	Suprafața* (mp)	Observații / Referințe
A1	25688	750	Sector cadastral:7 Teren imprejmuit;

Construcții

Crt	Nr cadastral Nr. topografic	Adresa	Observații / Referințe
A1.1	25688-C1	Loc. Paulesti, Str Bucegi, Nr. 19, Jud. Prahova, T 2 ; CC 383/13	Nr. niveluri:3; S. construita la sol:117 mp; S. construita desfasurata:220 mp; LOCUINTA (Dp+P+M) ; Sc desf. = 220 mp ; An constr. - 2015 .

B. Partea II. Proprietari și acte

Inscrieri privitoare la dreptul de proprietate și alte drepturi reale		Referințe
48686 / 21/08/2012		
Act Notarial nr. 907, din 17/08/2012 emis de NP DAN OLIVIU VASILICA;		
B1	Se infiinteaza cartea funciara 25688 a imobilului cu numarul cadastral 25688/Paulesti, rezultat din dezmembrarea imobilului cu numarul cadastral 25238 inscris in cartea funciara 25238;	A1
48692 / 21/08/2012		
Act Notarial nr. 907, din 17/08/2012 emis de NP DAN OLIVIU VASILICA;		
B7	Intabulare, drept de PROPRIETATEpartaj, dobandit prin Conventie, cota actuala 1/1, cota initiala 1/1 1) IONESCU ANDREI-DANIEL 2) IONESCU TEODORA	A1
69571 / 18/07/2016		
Act Administrativ nr. 4135, din 08/07/2016 emis de OCPI Prahova;		
B8	se noteaza repositionarea imobilului conform documentatiei tehnice avizate	A1
105276 / 13/08/2021		
Act Administrativ nr. 103, din 18/07/2013 emis de PRIMARIA PAULESTI (act administrativ nr 11517 din 13.07.2021, emis de PRIMARIA PAULESTI;act administrativ nr 84416 din 25.06.2021, emis de OCPI PRAHOVA; act administrativ nr 11863 din 07.07.2021, emis de PRIMARIA PAULESTI);		
B9	se actualizeaza informariile cadastrale conform documentatiei anexate in sensul ca adresa actuala a imobilului este „Com. Paulesti, sat Paulesti, Str. Bucegi, Nr. 19, Jud. Prahova, ”	A1, A1.1
B10	se actualizeaza informatiile cadastrale in sensul schimbarii categoriei de folosinta a terenului din "arabil" in "curti constructii"	A1
B11	Intabulare, drept de PROPRIETATE, dobandit prin Construire, cota actuala 1/1, cota initiala 1/1 1) IONESCU TEODORA 2) IONESCU ANDREI DANIEL	A1.1

C. Partea III. SARCINI .

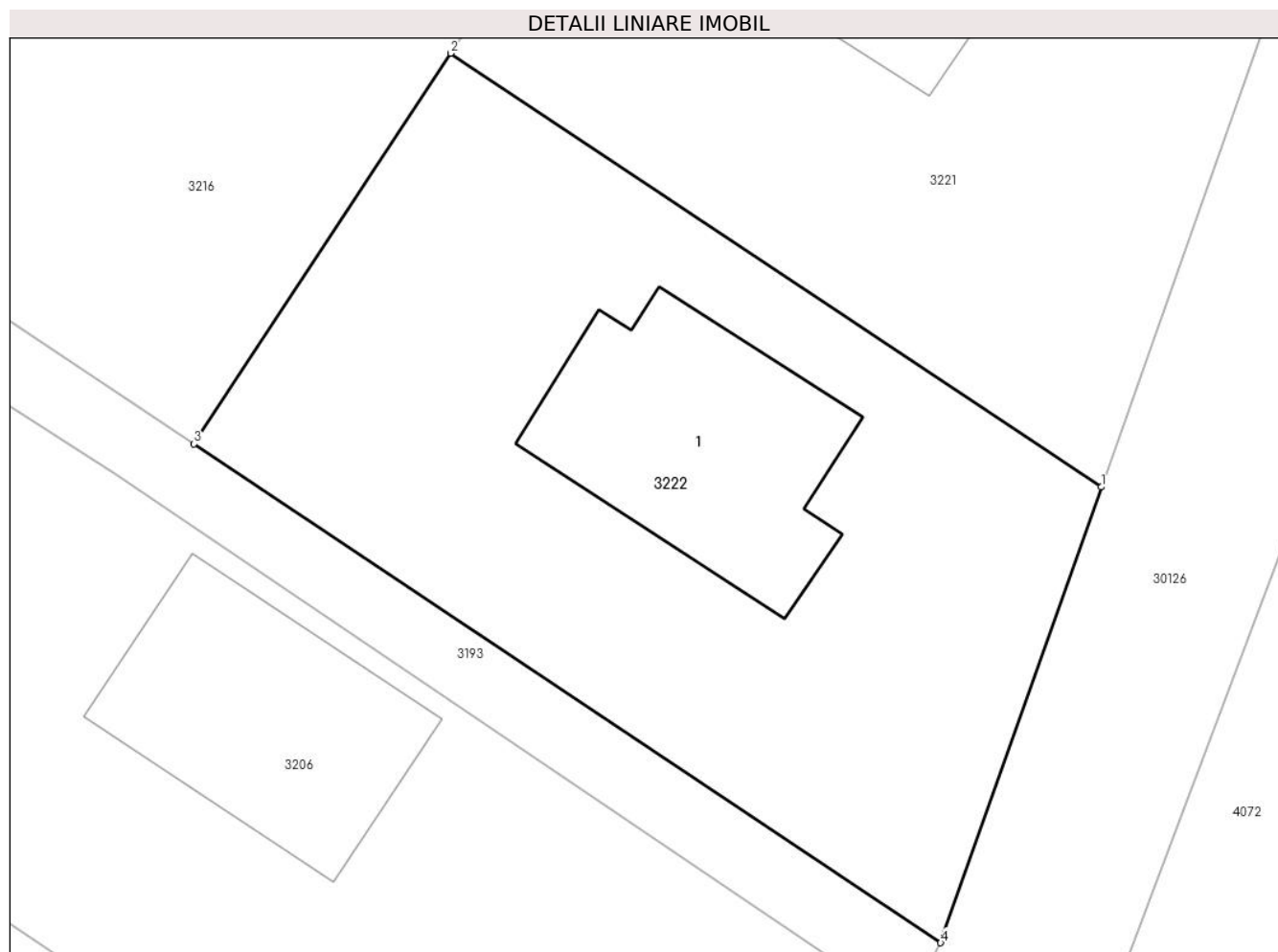
Inscrieri privind dezmembramintele dreptului de proprietate, drepturi reale de garanție și sarcini	Referințe
NU SUNT	

Anexa Nr. 1 La Partea I

Teren

Nr cadastral	Suprafața (mp)*	Observații / Referințe
25688	750	

* Suprafața este determinată în planul de proiecție Stereo 70.



Date referitoare la teren

Crt	Categorie folosință	Intra vilan	Suprafața (mp)	Tarla	Parcelă	Nr. topo	Observații / Referințe
1	curți constructii	DA	750	2	383/13	-	

Date referitoare la construcții

Crt	Număr	Destinație construcție	Supraf. (mp)	Situație juridică	Observații / Referințe
A1.1	25688-C1	construcții de locuințe	117	Cu acte	Nr. niveluri:3; S. construita la sol:117 mp; S. construita desfasurata:220 mp; LOCUINTA (Dp+P+M) ; Sc desf. = 220 mp ; An constr. - 2015 .

Lungime Segmente

1) Valorile lungimilor segmentelor sunt obținute din proiecție în plan.

Punct început	X / Y	Punct sfârșit	X / Y	Lungime segment (** (m)
1	576.852,703 391.738,742	2	576.824,265 391.757,684	34.169
2	576.824,265 391.757,684	3	576.813,054 391.740,626	20.412
3	576.813,054 391.740,626	4	576.845,684 391.718,836	39.237

Punct început	X / Y	Punct sfârșit	X / Y	Lungime segment (** (m)
4	576.845,684 391.718,836	1	576.852,703 391.738,742	21.107

** Lungimile segmentelor sunt determinate în planul de proiecție Stereo 70 și sunt rotunjite la 1 milimetru.

*** Distanța dintre puncte este formată din segmente cumulate ce sunt mai mici decât valoarea 1 milimetru.

**DATE DESPRE IMOBILUL NR. 3223**

Oficiul de Cadastru și Publicitate Imobiliară PRAHOVA
Biroul de Cadastru și Publicitate Imobiliară Ploiești

A. Partea I. Descrierea imobilului

TEREN Intravilan

Adresa: Loc. Paulesti, Jud. Prahova

Nr. Crt	Nr cadastral Nr. topografic	Suprafața* (mp)	Observații / Referințe
A1	32402	4.257	Sector cadastral:7 Teren neimprejmuit;

B. Partea II. Proprietari și acte

Inscrieri privitoare la dreptul de proprietate și alte drepturi reale		Referințe
189663 / 13/12/2023		
Act Notarial nr. 4309, din 12/12/2023 emis de NP Ioniță Aristița Adina;		
B2	Intabulare, drept de PROPRIETATEcumpărare ca bun comun, dobandit prin Conventie, cota actuala 1/2, cota initiala 1/1 1) GHEORGHE IONUȚ - GABRIEL 2) GHEORGHE GEORGIANA - RAMONA	A1
114140 / 01/08/2024		
Act Notarial nr. 2375, din 31/07/2024 emis de NP Ioniță Aristița Adina;		
B3	Intabulare, drept de PROPRIETATEcumpărare ca bun comun, dobandit prin Conventie, cota actuala 1/2, cota initiala 1/2 1) SANDU MAGDALENA 2) SANDU TUDOR	A1

C. Partea III. SARCINI .

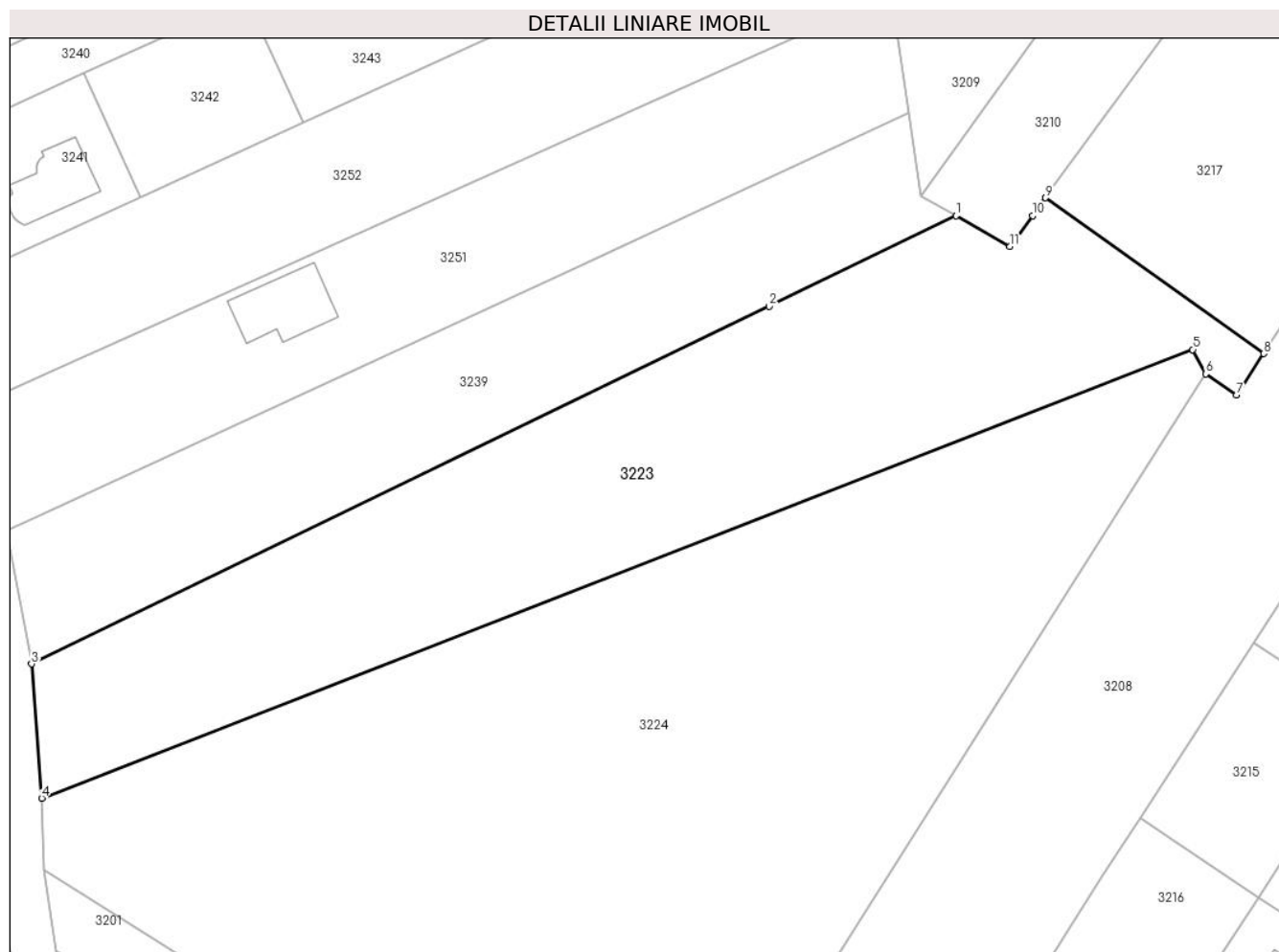
Inscrieri privind dezmembramintele dreptului de proprietate, drepturi reale de garanție și sarcini	Referințe
NU SUNT	

Anexa Nr. 1 La Partea I

Teren

Nr cadastral	Suprafața (mp)*	Observații / Referințe
32402	4.257	

* Suprafața este determinată în planul de proiecție Stereo 70.



Date referitoare la teren

Crt	Categorie folosință	Intravilan	Suprafața (mp)	Tarla	Parcelă	Nr. topo	Observații / Referințe
1	arabil	DA	4.257	2	381/3	-	

Lungime Segmente

1) Valorile lungimilor segmentelor sunt obținute din proiecție în plan.

Punct început	X / Y	Punct sfârșit	X / Y	Lungime segment (** (m)
1	576.794,154 391.875,346	2	576.767,377 391.862,375	29.753
2	576.767,377 391.862,375	3	576.661,698 391.811,184	117.425
3	576.661,698 391.811,184	4	576.663,164 391.791,967	19.273
4	576.663,164 391.791,967	5	576.828,075 391.856,19	176.975
5	576.828,075 391.856,19	6	576.829,917 391.852,715	3.933

Punct început	X / Y	Punct sfârșit	X / Y	Lungime segment (** (m)
6	576.829,917 391.852,715	7	576.834,382 391.849,667	5.406
7	576.834,382 391.849,667	8	576.838,246 391.855,62	7.097
8	576.838,246 391.855,62	9	576.806,977 391.877,909	38.4
9	576.806,977 391.877,909	10	576.805,132 391.875,378	3.132
10	576.805,132 391.875,378	11	576.801,901 391.870,944	5.486
11	576.801,901 391.870,944	1	576.794,154 391.875,346	8.91

** Lungimile segmentelor sunt determinate în planul de proiecție Stereo 70 și sunt rotunjite la 1 milimetru.

*** Distanța dintre puncte este formată din segmente cumulate ce sunt mai mici decât valoarea 1 milimetru.

**DATE DESPRE IMOBILUL NR. 3224**

Oficiul de Cadastru și Publicitate Imobiliară PRAHOVA
Biroul de Cadastru și Publicitate Imobiliară Ploiești

A. Partea I. Descrierea imobilului

TEREN Intravilan

Adresa: Loc. Paulesti, Jud. Prahova

Nr. Crt	Nr cadastral Nr. topografic	Suprafața* (mp)	Observații / Referințe
A1		9.000	Sector cadastral:7 Teren neimprejmuit;

B. Partea II. Proprietari și acte

Inscrieri privitoare la dreptul de proprietate și alte drepturi reale	Referințe
/	
Act Administrativ nr. 204, din 17/04/2006 emis de CJSDPAT PRAHOVA;	
B1	A1
Intabulare, drept de PROPRIETATE, dobandit prin Reconstituire, cota actuala 1/1, cota initiala 1/1	
1) OPREA RODICA	
2) ENE CONSTANDA	
3) ENACHESCU SANDA	

C. Partea III. SARCINI .

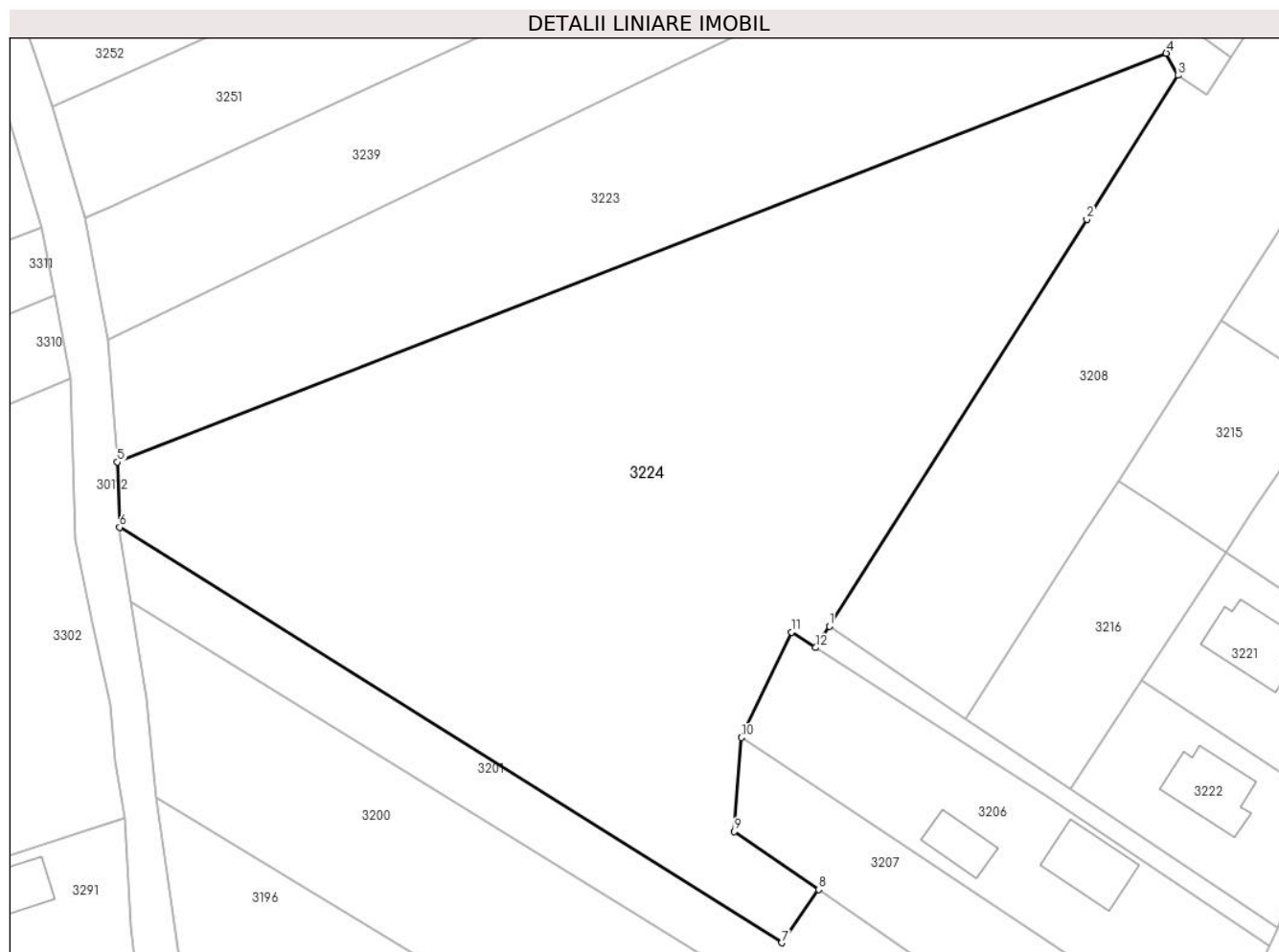
Inscrieri privind dezmembramintele dreptului de proprietate, drepturi reale de garanție și sarcini	Referințe
NU SUNT	

Anexa Nr. 1 La Partea I

Teren

Nr cadastral	Suprafața (mp)*	Observații / Referințe
	9.000	

* Suprafața este determinată în planul de proiecție Stereo 70.



Date referitoare la teren

Crt	Categorie folosință	Intravilan	Suprafața (mp)	Tarla	Parcelă	Nr. topo	Observații / Referințe
1	arabil	DA	9.000	2	381/3/1	-	

Lungime Segmente

1) Valorile lungimilor segmentelor sunt obținute din proiecție în plan.

Punct început	X / Y	Punct sfârșit	X / Y	Lungime segment (** (m)
1	576.775,091 391.766,172	2	576.815,574 391.830,074	75.646
2	576.815,574 391.830,074	3	576.829,917 391.852,715	26.802
3	576.829,917 391.852,715	4	576.828,075 391.856,19	3.933
4	576.828,075 391.856,19	5	576.663,164 391.791,967	176.975
5	576.663,164 391.791,967	6	576.663,518 391.781,71	10.263

Punct început	X / Y	Punct sfârșit	X / Y	Lungime segment (** (m)
6	576.663,518 391.781,71	7	576.767,619 391.716,432	122.875
7	576.767,619 391.716,432	8	576.773,428 391.724,793	10.181
8	576.773,428 391.724,793	9	576.760,162 391.733,929	16.108
9	576.760,162 391.733,929	10	576.761,248 391.748,684	14.795
10	576.761,248 391.748,684	11	576.769,136 391.765,246	18.344
11	576.769,136 391.765,246	12	576.772,955 391.762,799	4.536
12	576.772,955 391.762,799	1	576.775,091 391.766,172	3.992

** Lungimile segmentelor sunt determinate în planul de proiecție Stereo 70 și sunt rotunjite la 1 milimetru.

*** Distanța dintre puncte este formată din segmente cumulate ce sunt mai mici decât valoarea 1 milimetru.



DATE DESPRE IMOBILUL NR. 3225

Oficiul de Cadastru și Publicitate Imobiliară PRAHOVA
Biroul de Cadastru și Publicitate Imobiliară Ploiești

A. Partea I. Descrierea imobilului

TEREN Intravilan

Adresa: Loc. Paulesti, Str Fagaras, Jud. Prahova, T 2 ; A 386/4

Nr. Crt	Nr cadastral Nr. topografic	Suprafața* (mp)	Observații / Referințe
A1	30688	446	Sector cadastral:7 Teren neimprejmuit;

B. Partea II. Proprietari și acte

Inscrieri privitoare la dreptul de proprietate și alte drepturi reale		Referințe
7171 / 13/01/2021		
Act Administrativ nr. 34, din 13/01/2021 emis de NP Calin Magdalena;		
B1	Se infiinteaza cartea funciara 30688 a imobilului cu numarul cadastral 30688/UAT Paulesti, rezultat din dezmembrarea imobilului cu numarul cadastral 30589 inscris in cartea funciara 30589;	A1
Act Notarial nr. 227, din 16/02/2016 emis de NP RADU FLORINA;		
B3	Intabulare, drept de PROPRIETATEcumparare ca bun comun, dobandit prin Conventie, cota actuala 1/1, cota initiala 1/1 1) MANEA SANDU-HORIA 2) MANEA BRINDUSA	A1
<i>OBSERVATII: pozitie transcrisa din CF 30589/Paulesti, inscrisa prin incheierea nr. 129158 din 08/12/2020; pozitie transcrisa din CF 20034/Paulesti, inscrisa prin incheierea nr. 14851 din 17/02/2016;</i>		

C. Partea III. SARCINI .

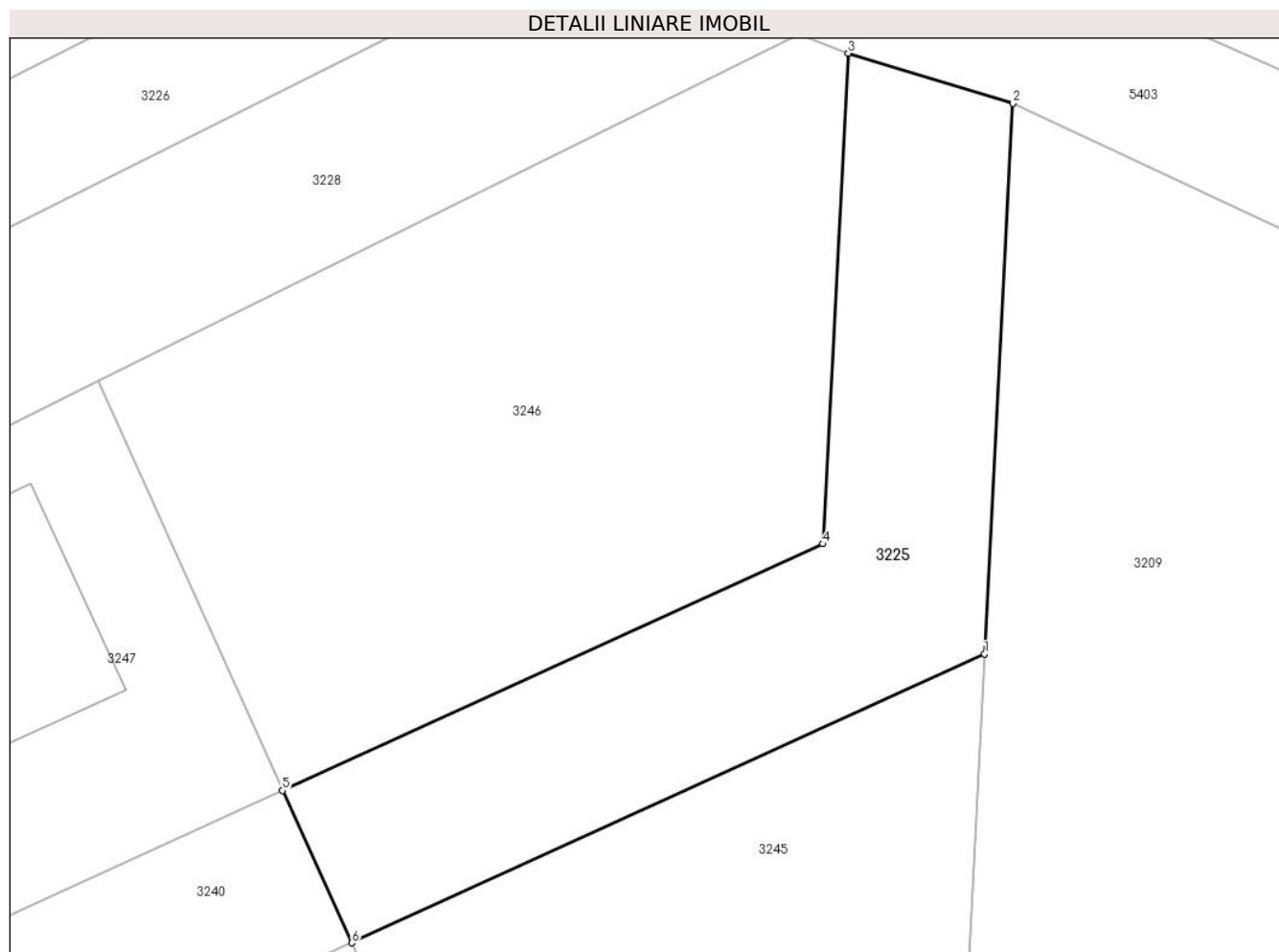
Inscrieri privind dezmembramintele dreptului de proprietate, drepturi reale de garanție și sarcini	Referințe
NU SUNT	

Anexa Nr. 1 La Partea I

Teren

Nr cadastral	Suprafața (mp)*	Observații / Referințe
30688	446	

* Suprafața este determinată în planul de proiecție Stereo 70.



Date referitoare la teren

Crt	Categorie folosință	Intravilan	Suprafața (mp)	Tarla	Parcelă	Nr. topo	Observații / Referințe
1	pasune	DA	446	2	386/4	-	

Lungime Segmente

1) Valorile lungimilor segmentelor sunt obținute din proiecție în plan.

Punct început	X / Y	Punct sfârșit	X / Y	Lungime segment (** (m)
1	576.783,417 391.947,873	2	576.784,78 391.974,183	26.345
2	576.784,78 391.974,183	3	576.776,894 391.976,586	8.244
3	576.776,894 391.976,586	4	576.775,679 391.953,134	23.483
4	576.775,679 391.953,134	5	576.749,827 391.941,341	28.415
5	576.749,827 391.941,341	6	576.753,147 391.934,063	7.999

Punct început	X / Y	Punct sfârșit	X / Y	Lungime segment (** (m)
6	576.753,147 391.934,063	1	576.783,417 391.947,873	33.271

** Lungimile segmentelor sunt determinate în planul de proiecție Stereo 70 și sunt rotunjite la 1 milimetru.

*** Distanța dintre puncte este formată din segmente cumulate ce sunt mai mici decât valoarea 1 milimetru.

**DATE DESPRE IMOBILUL NR. 3226**

Oficiul de Cadastru și Publicitate Imobiliară PRAHOVA
Biroul de Cadastru și Publicitate Imobiliară Ploiești

A. Partea I. Descrierea imobilului

TEREN Intravilan

Adresa: Loc. Paulesti, Str Fagaras, Jud. Prahova

Nr. Crt	Nr cadastral Nr. topografic	Suprafața* (mp)	Observații / Referințe
A1		880	Sector cadastral:7 Teren neimprejmuit;

B. Partea II. Proprietari și acte

Inscrieri privitoare la dreptul de proprietate și alte drepturi reale		Referințe
/		
Act Administrativ nr. 46339, din 07/12/1995 emis de CJSDPAT PRAHOVA;		
B1	Intabulare, drept de PROPRIETATE, dobandit prin Reconstituire, cota actuala 1/1, cota initiala 1/1	A1
	1) DRAGOMIR ION ELENA 2) DRAGOMIR VERONICA 3) DRAGOMIR ALEXANDRU AURELIAN 4) DRAGOMIR ALEXANDRU VASILE	

C. Partea III. SARCINI .

Inscrieri privind dezmembramintele dreptului de proprietate, drepturi reale de garanție și sarcini	Referințe
NU SUNT	

Anexa Nr. 1 La Partea I

Teren

Nr cadastral	Suprafața (mp)*	Observații / Referințe
	880	

* Suprafața este determinată în planul de proiecție Stereo 70.



Date referitoare la teren

Crt	Categorie folosință	Intravilan	Suprafața (mp)	Tarla	Parcelă	Nr. topo	Observații / Referințe
1	faneata	DA	880	2	386/3	-	

Lungime Segmente

1) Valorile lungimilor segmentelor sunt obținute din proiecție în plan.

Punct început	X / Y	Punct sfârșit	X / Y	Lungime segment (** (m)
1	576.763,741 391.981,785	2	576.756,045 391.985,167	8.406
2	576.756,045 391.985,167	3	576.755,861 391.985,073	0.207
3	576.755,861 391.985,073	4	576.730,898 391.972,404	27.994
4	576.730,898 391.972,404	5	576.715,572 391.964,626	17.187
5	576.715,572 391.964,626	6	576.699,162 391.956,298	18.402

Punct început	X / Y	Punct sfârșit	X / Y	Lungime segment (** (m)
6	576.699,162 391.956,298	7	576.681,28 391.947,223	20.053
7	576.681,28 391.947,223	8	576.660,857 391.936,858	22.903
8	576.660,857 391.936,858	9	576.632,321 391.922,376	32.0
9	576.632,321 391.922,376	10	576.631,067 391.921,74	1.406
10	576.631,067 391.921,74	11	576.632,205 391.915,849	6.0
11	576.632,205 391.915,849	1	576.763,741 391.981,785	147.137

** Lungimile segmentelor sunt determinate în planul de proiecție Stereo 70 și sunt rotunjite la 1 milimetru.

*** Distanța dintre puncte este formată din segmente cumulate ce sunt mai mici decât valoarea 1 milimetru.

**DATE DESPRE IMOBILUL NR. 3227**

Oficiul de Cadastru și Publicitate Imobiliară PRAHOVA
Biroul de Cadastru și Publicitate Imobiliară Ploiești

A. Partea I. Descrierea imobilului

TEREN Intravilan

Adresa: Loc. Paulesti, Jud. Prahova

Nr. Crt	Nr cadastral Nr. topografic	Suprafața* (mp)	Observații / Referințe
A1		4.400	Sector cadastral:7 Teren neimprejmuit;

B. Partea II. Proprietari și acte

Inscrieri privitoare la dreptul de proprietate și alte drepturi reale		Referințe
/		
Act Administrativ nr. 42356, din 07/07/1995 emis de CJSDPAT PRAHOVA;		
B1	Intabulare, drept de PROPRIETATE, dobandit prin Reconstituire, cota actuala 1/1, cota initiala 1/1	A1
	1) RĂDOI M VASILICA 2) RĂDOI I GHEORGHE 3) RĂDOI I TOMA DEFUNCT:Da 4) RĂDOI I IOAN	

C. Partea III. SARCINI .

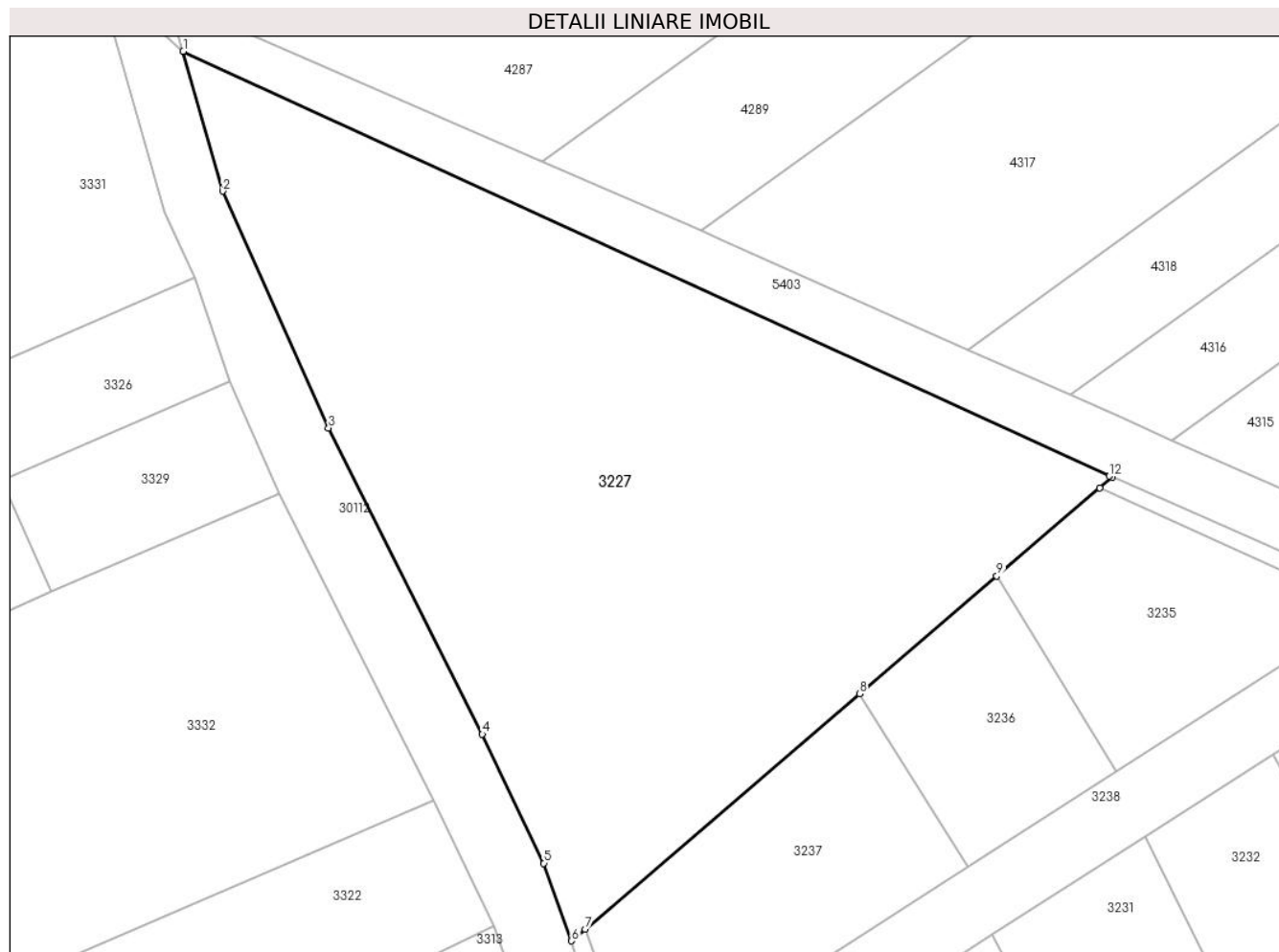
Inscrieri privind dezmembramintele dreptului de proprietate, drepturi reale de garanție și sarcini	Referințe
NU SUNT	

Anexa Nr. 1 La Partea I

Teren

Nr cadastral	Suprafața (mp)*	Observații / Referințe
	4.400	

* Suprafața este determinată în planul de proiecție Stereo 70.



Date referitoare la teren

Crt	Categorie folosință	Intra vilan	Suprafața (mp)	Tarla	Parcelă	Nr. topo	Observații / Referințe
1	pasune	DA	4.400	2	386	-	

Lungime Segmente

1) Valorile lungimilor segmentelor sunt obținute din proiecție în plan.

Punct început	X / Y	Punct sfârșit	X / Y	Lungime segment (** (m)
1	576.578,671 392.067,583	2	576.583,176 392.051,669	16.539
2	576.583,176 392.051,669	3	576.595,227 392.024,665	29.571
3	576.595,227 392.024,665	4	576.612,754 391.989,795	39.027
4	576.612,754 391.989,795	5	576.619,762 391.975,093	16.287
5	576.619,762 391.975,093	6	576.622,947 391.966,248	9.401

Punct început	X / Y	Punct sfârșit	X / Y	Lungime segment (** (m)
6	576.622,947 391.966,248	7	576.624,47 391.967,564	2.013
7	576.624,47 391.967,564	8	576.655,771 391.994,392	41.225
8	576.655,771 391.994,392	9	576.671,404 392.007,791	20.589
9	576.671,404 392.007,791	10	576.683,144 392.017,853	15.462
10	576.683,144 392.017,853	11	576.684,552 392.019,06	1.855
11	576.684,552 392.019,06	12	576.684,243 392.019,197	0.338
12	576.684,243 392.019,197	1	576.578,671 392.067,583	116.132

** Lungimile segmentelor sunt determinate în planul de proiecție Stereo 70 și sunt rotunjite la 1 milimetru.

*** Distanța dintre puncte este formată din segmente cumulate ce sunt mai mici decât valoarea 1 milimetru.

**DATE DESPRE IMOBILUL NR. 3228**

Oficiul de Cadastru și Publicitate Imobiliară PRAHOVA
Biroul de Cadastru și Publicitate Imobiliară Ploiești

A. Partea I. Descrierea imobilului

TEREN Intravilan

Adresa: Loc. Paulești, Jud. Prahova

Nr. Crt	Nr cadastral Nr. topografic	Suprafața* (mp)	Observații / Referințe
A1	32603	1.259	Sector cadastral:7 Teren neimprejmuit;

B. Partea II. Proprietari și acte

Inscrieri privitoare la dreptul de proprietate și alte drepturi reale	Referințe
36034 / 08/03/2024	
Hotarare Judecatoreasca nr. 6322, din 11/06/2001 emis de JUDECATORIA PLOIESTI (act administrativ nr 3235 din 04.03.2024, emis de PRIMARIA PAULESTI;act administrativ nr seria CA nr.040515 din 09.09.1995, emis de Consiliul Local al Comunei Cocorăștii Mislii;hotarare judecatoreasca nr 8909/2000 din 12.02.2001, emis de JUDECATORIA PLOIESTI;act administrativ nr 83 din 19.12.2012, emis de Consiliul Local al Comunei Păulești; act administrativ nr 18 din 26.02.2013, emis de Consiliul Local al Comunei Păulești;act administrativ nr 1968 din 29.08.2012, emis de Consiliul Județean Prahova;act administrativ nr 124 din 20.09.2022, emis de Consiliul Local al Comunei Păulești);	
B1	Intabulare, drept de PROPRIETATE, dobandit prin Hotarare Judecatoreasca, cota actuala 1/1, cota initiala 1/1 1) ALEXANDRU IULIANA-VERONICA
	A1

C. Partea III. SARCINI .

Inscrieri privind dezmembramintele dreptului de proprietate, drepturi reale de garanție și sarcini	Referințe
NU SUNT	

Anexa Nr. 1 La Partea I

Teren

Nr cadastral	Suprafața (mp)*	Observații / Referințe
32603	1.259	

* Suprafața este determinată în planul de proiecție Stereo 70.



Date referitoare la teren

Crt	Categorie folosință	Intravilan	Suprafața (mp)	Tarla	Parcelă	Nr. topo	Observații / Referințe
1	faneata	DA	1.259	2	386/3	-	

Lungime Segmente

1) Valorile lungimilor segmentelor sunt obținute din proiecție în plan.

Punct început	X / Y	Punct sfârșit	X / Y	Lungime segment (** (m)
1	576.633,76 391.907,798	2	576.635,552 391.908,685	2.0
2	576.635,552 391.908,685	3	576.660,382 391.920,978	27.706
3	576.660,382 391.920,978	4	576.693,112 391.937,183	36.522
4	576.693,112 391.937,183	5	576.715,367 391.948,201	24.833
5	576.715,367 391.948,201	6	576.741,008 391.960,895	28.611

Punct început	X / Y	Punct sfârșit	X / Y	Lungime segment (** (m)
6	576.741,008 391.960,895	7	576.774,562 391.977,508	37.441
7	576.774,562 391.977,508	8	576.763,741 391.981,785	11.636
8	576.763,741 391.981,785	9	576.632,205 391.915,849	147.137
9	576.632,205 391.915,849	1	576.633,76 391.907,798	8.2

** Lungimile segmentelor sunt determinate în planul de proiecție Stereo 70 și sunt rotunjite la 1 milimetru.

*** Distanța dintre puncte este formată din segmente cumulate ce sunt mai mici decât valoarea 1 milimetru.

**DATE DESPRE IMOBILUL NR. 3229**

Oficiul de Cadastru și Publicitate Imobiliară PRAHOVA
Biroul de Cadastru și Publicitate Imobiliară Ploiești

A. Partea I. Descrierea imobilului

TEREN Intravilan

Adresa: Loc. Paulesti, Str Fagaras, Jud. Prahova

Nr. Crt	Nr cadastral Nr. topografic	Suprafața* (mp)	Observații / Referințe
A1	32154	533	Sector cadastral:7 Teren neimprejmuit; Lotul 10

B. Partea II. Proprietari și acte

Inscrieri privitoare la dreptul de proprietate și alte drepturi reale		Referințe
96396 / 13/06/2023		
Act Notarial nr. 1867, din 12/06/2023 emis de NP Popescu Simona-Lucia;		
B1	Se infiinteaza cartea funciara 32154 a imobilului cu numarul cadastral 32154 / UAT Paulesti, rezultat din dezmembrarea imobilului cu numarul cadastral 31385 inscris in cartea funciara 31385;	A1
Act Notarial nr. 764, din 08/03/2022 emis de NP Popescu Simona-Lucia;		
B2	Se infiinteaza cf. 31385 a imobilului cu nr. cad. 31385/Paulesti ca urmare a alipirii urmatoarelor 2 imobile: -- nr.cad.28315\cf.28315; -- nr.cad.28368\cf.28368;	A1
<i>OBSERVATII: pozitie transcrisa din CF 31385/Paulesti, inscrisa prin incheierea nr. 31395 din 08/03/2022;</i>		
B3	Intabulare, drept de PROPRIETATE, dobandit prin Conventie, cota actuala 1/1, cota initiala 1/1	A1
1) NECHITA ARMAND-LIVIU 2) NECHITA AMELIA MANUELA		
<i>OBSERVATII: pozitie transcrisa din CF 31385/Paulesti, inscrisa prin incheierea nr. 31395 din 08/03/2022;</i>		

C. Partea III. SARCINI .

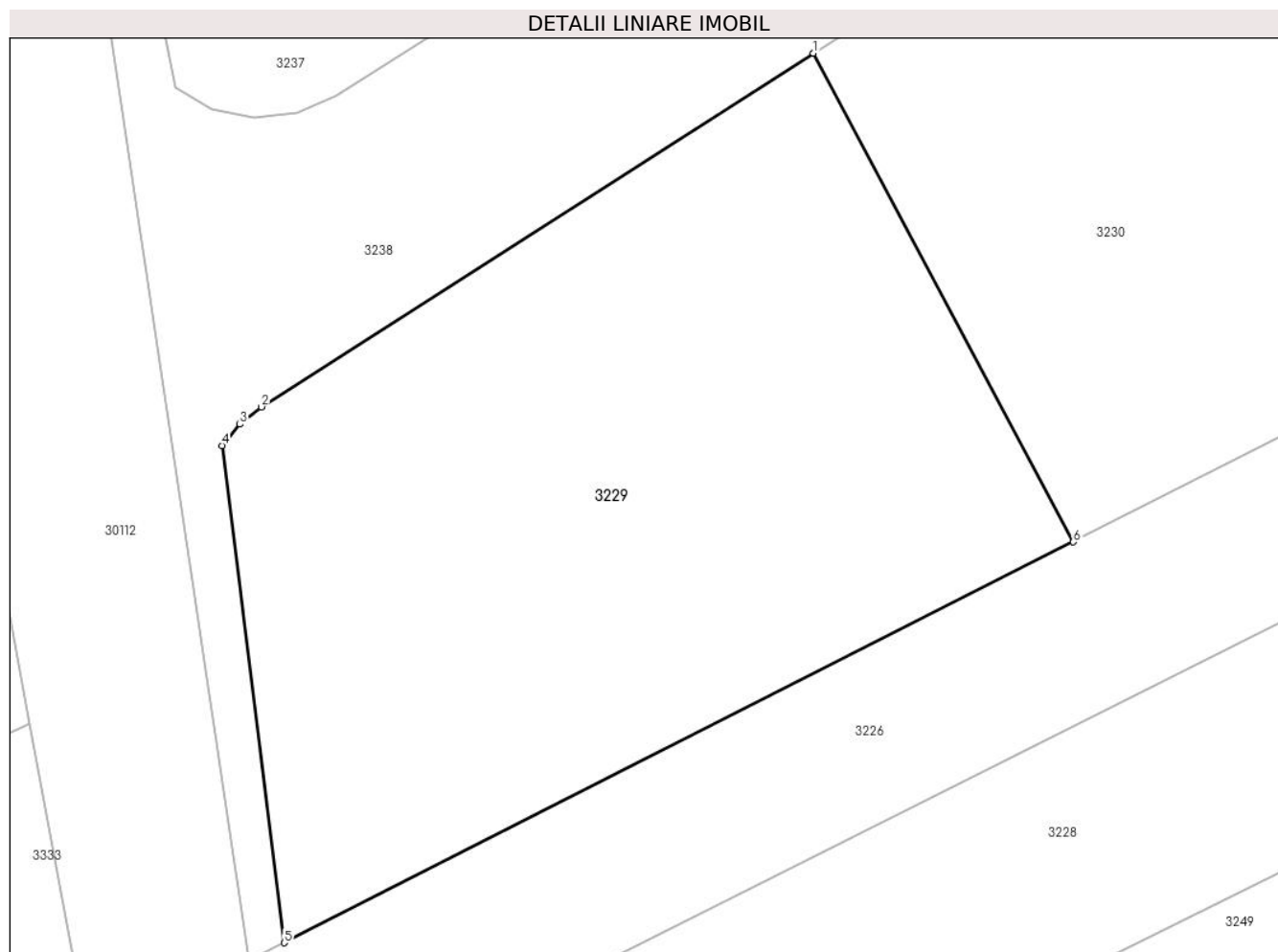
Inscrieri privind dezmembramintele dreptului de proprietate, drepturi reale de garanție și sarcini	Referințe
NU SUNT	

Anexa Nr. 1 La Partea I

Teren

Nr cadastral	Suprafața (mp)*	Observații / Referințe
32154	533	Lotul 10

* Suprafața este determinată în planul de proiecție Stereo 70.



Date referitoare la teren

Crt	Categorie folosință	Intra vilan	Suprafața (mp)	Tarla	Parcelă	Nr. topo	Observații / Referințe
1	faneata	DA	533	2	386/1/1	-	

Lungime Segmente

1) Valorile lungimilor segmentelor sunt obținute din proiecție în plan.

Punct început	X / Y	Punct sfârșit	X / Y	Lungime segment (** (m)
1	576.651,451 391.954,516	2	576.631,502 391.941,735	23.692
2	576.631,502 391.941,735	3	576.630,714 391.941,11	1.006
3	576.630,714 391.941,11	4	576.630,067 391.940,34	1.006
4	576.630,067 391.940,34	5	576.632,321 391.922,376	18.105
5	576.632,321 391.922,376	6	576.660,857 391.936,858	32.0

Punct început	X / Y	Punct sfârșit	X / Y	Lungime segment (** (m)
6	576.660,857 391.936,858	1	576.651,451 391.954,516	20.007

** Lungimile segmentelor sunt determinate în planul de proiecție Stereo 70 și sunt rotunjite la 1 milimetru.

*** Distanța dintre puncte este formată din segmente cumulate ce sunt mai mici decât valoarea 1 milimetru.

**DATE DESPRE IMOBILUL NR. 3230**

Oficiul de Cadastru și Publicitate Imobiliară PRAHOVA
Biroul de Cadastru și Publicitate Imobiliară Ploiești

A. Partea I. Descrierea imobilului

TEREN Intravilan

Adresa: Loc. Paulesti, Str Fagaras, Jud. Prahova

Nr. Crt	Nr cadastral Nr. topografic	Suprafața* (mp)	Observații / Referințe
A1	32153	486	Sector cadastral:7 Teren neimprejmuit; Lotul 9

B. Partea II. Proprietari și acte

Inscrieri privitoare la dreptul de proprietate și alte drepturi reale		Referințe
96396 / 13/06/2023		
Act Notarial nr. 1867, din 12/06/2023 emis de NP Popescu Simona-Lucia;		
B1	Se infiinteaza cartea funciara 32153 a imobilului cu numarul cadastral 32153 / UAT Paulesti, rezultat din dezmembrarea imobilului cu numarul cadastral 31385 inscris in cartea funciara 31385;	A1
Act Notarial nr. 764, din 08/03/2022 emis de NP Popescu Simona-Lucia;		
B2	Se infiinteaza cf. 31385 a imobilului cu nr. cad. 31385/Paulesti ca urmare a alipirii urmatoarelor 2 imobile: -- nr.cad.28315\cf.28315; -- nr.cad.28368\cf.28368;	A1
<i>OBSERVATII: pozitie transcrisa din CF 31385/Paulesti, inscrisa prin incheierea nr. 31395 din 08/03/2022;</i>		
B3	Intabulare, drept de PROPRIETATE, dobandit prin Conventie, cota actuala 1/1, cota initiala 1/1 1) NECHITA ARMAND-LIVIU 2) NECHITA AMELIA MANUELA	A1
<i>OBSERVATII: pozitie transcrisa din CF 31385/Paulesti, inscrisa prin incheierea nr. 31395 din 08/03/2022;</i>		

C. Partea III. SARCINI .

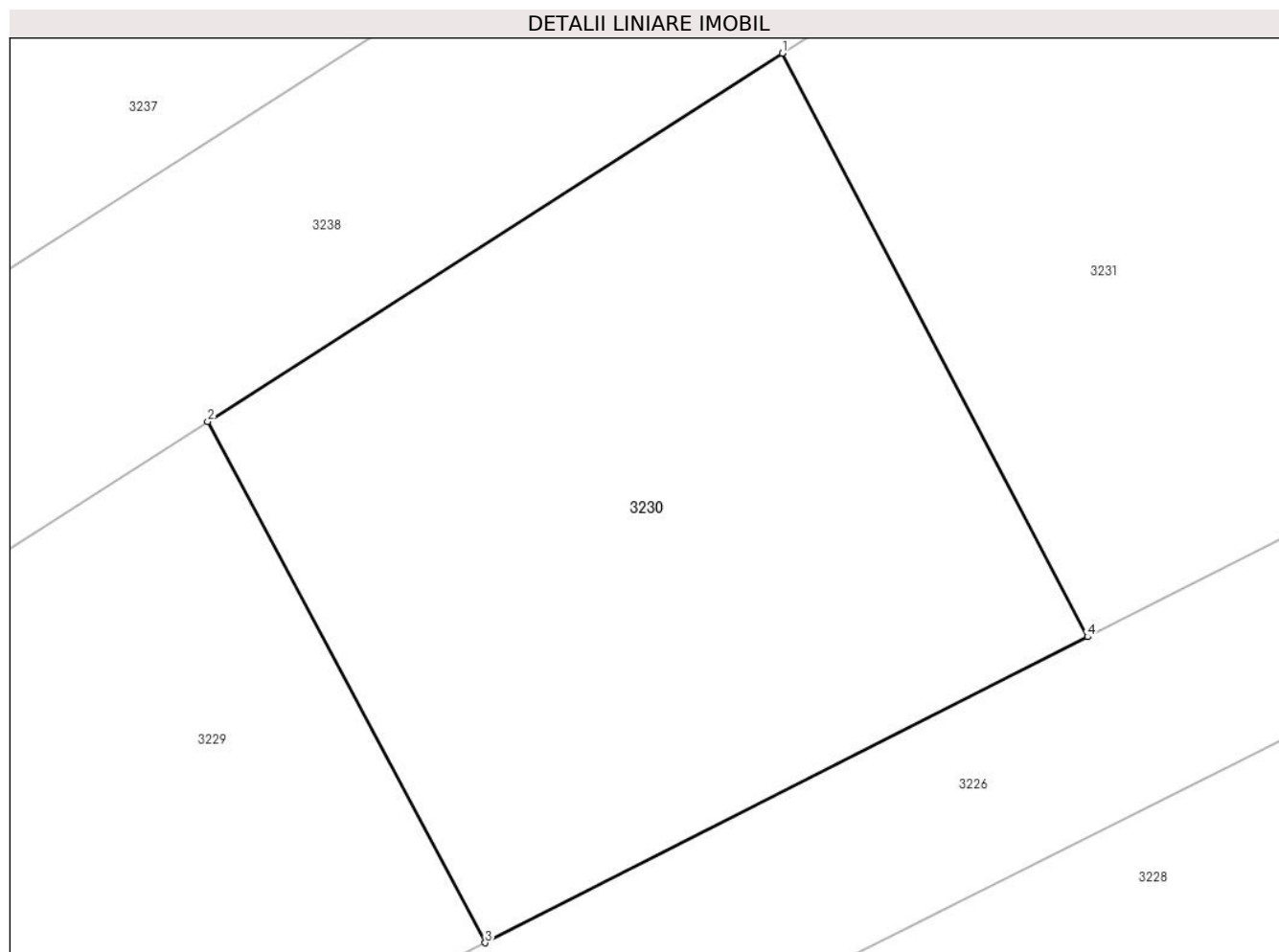
Inscrieri privind dezmembramintele dreptului de proprietate, drepturi reale de garanție și sarcini	Referințe
NU SUNT	

Anexa Nr. 1 La Partea I

Teren

Nr cadastral	Suprafața (mp)*	Observații / Referințe
32153	486	Lotul 9

* Suprafața este determinată în planul de proiecție Stereo 70.



Date referitoare la teren

Crt	Categorie folosință	Intra vilan	Suprafața (mp)	Tarla	Parcelă	Nr. topo	Observații / Referințe
1	faneata	DA	486	2	386/1/1	-	

Lungime Segmente

1) Valorile lungimilor segmentelor sunt obținute din proiecție în plan.

Punct început	X / Y	Punct sfârșit	X / Y	Lungime segment (** (m)
1	576.670,927 391.966,992	2	576.651,451 391.954,516	23.129
2	576.651,451 391.954,516	3	576.660,857 391.936,858	20.007
3	576.660,857 391.936,858	4	576.681,28 391.947,223	22.903
4	576.681,28 391.947,223	1	576.670,927 391.966,992	22.316

** Lungimile segmentelor sunt determinate în planul de proiecție Stereo 70 și sunt rotunjite la 1 milimetru.

***** Distanţa dintre puncte este formată din segmente cumulate ce sunt mai mici decât valoarea 1 milimetru.**

**DATE DESPRE IMOBILUL NR. 3231**

Oficiul de Cadastru și Publicitate Imobiliară PRAHOVA
Biroul de Cadastru și Publicitate Imobiliară Ploiești

A. Partea I. Descrierea imobilului

TEREN Intravilan

Adresa: Loc. Paulesti, Str Fagaras, Jud. Prahova

Nr. Crt	Nr cadastral Nr. topografic	Suprafața* (mp)	Observații / Referințe
A1	32152	474	Sector cadastral:7 Teren neîmprejmuit; Lotul 8

B. Partea II. Proprietari și acte

Inscrieri privitoare la dreptul de proprietate și alte drepturi reale		Referințe
96396 / 13/06/2023		
Act Notarial nr. 1867, din 12/06/2023 emis de NP Popescu Simona-Lucia;		
B1	Se infiinteaza cartea funciara 32152 a imobilului cu numarul cadastral 32152 / UAT Paulesti, rezultat din dezmembrarea imobilului cu numarul cadastral 31385 inscris in cartea funciara 31385;	A1
Act Notarial nr. 764, din 08/03/2022 emis de NP Popescu Simona-Lucia;		
B2	Se infiinteaza cf. 31385 a imobilului cu nr. cad. 31385/Paulesti ca urmare a alipirii urmatoarelor 2 imobile: -- nr.cad.28315\cf.28315; -- nr.cad.28368\cf.28368;	A1
<i>OBSERVATII: pozitie transcrisa din CF 31385/Paulesti, inscrisa prin incheierea nr. 31395 din 08/03/2022;</i>		
B3	Intabulare, drept de PROPRIETATE, dobandit prin Conventie, cota actuala 1/1, cota initiala 1/1	A1
1) NECHITA ARMAND-LIVIU 2) NECHITA AMELIA MANUELA		
<i>OBSERVATII: pozitie transcrisa din CF 31385/Paulesti, inscrisa prin incheierea nr. 31395 din 08/03/2022;</i>		

C. Partea III. SARCINI .

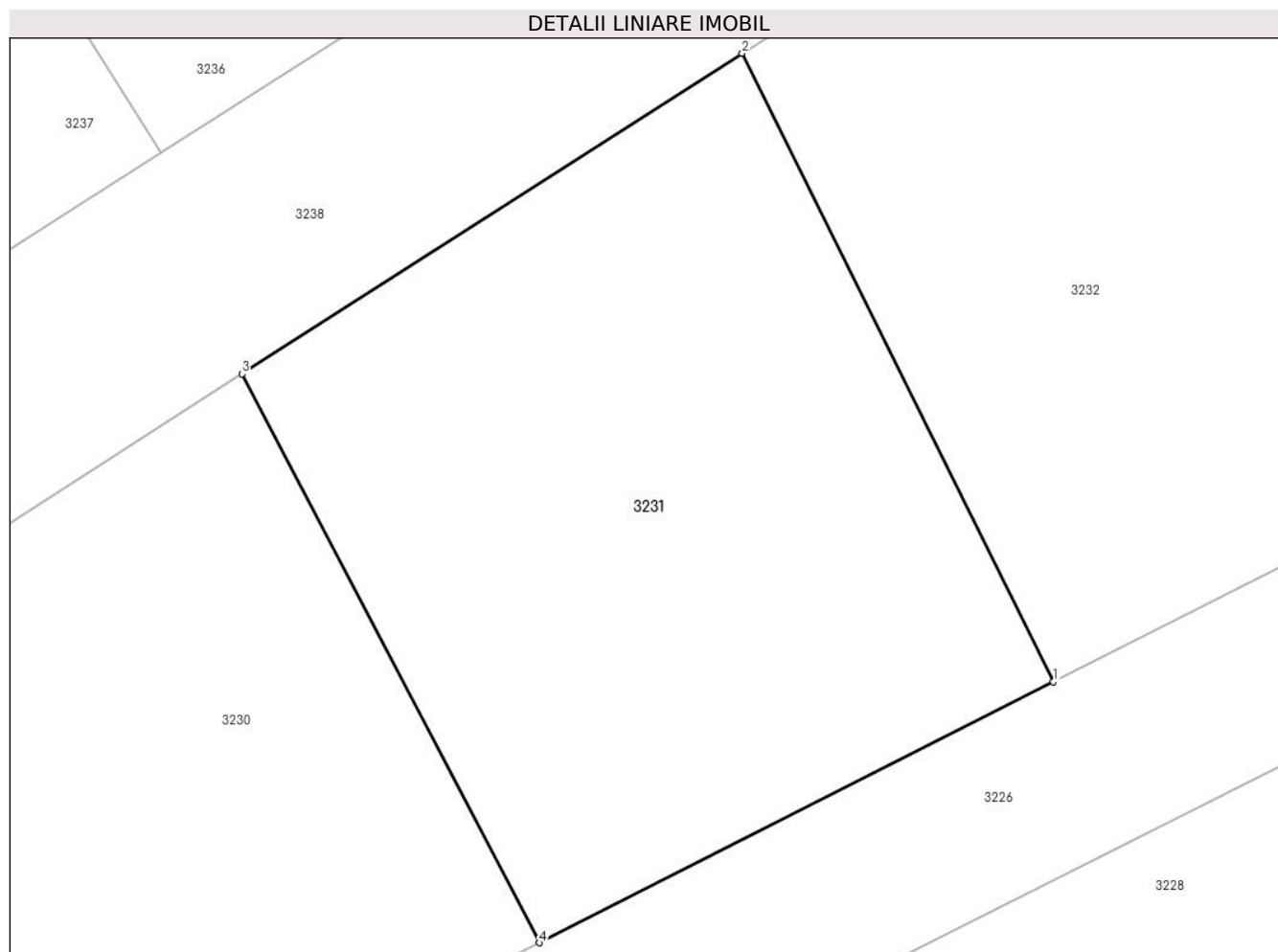
Inscrieri privind dezmembramintele dreptului de proprietate, drepturi reale de garanție și sarcini	Referințe
NU SUNT	

Anexa Nr. 1 La Partea I

Teren

Nr cadastral	Suprafața (mp)*	Observații / Referințe
32152	474	Lotul 8

* Suprafața este determinată în planul de proiecție Stereo 70.



Date referitoare la teren

Crt	Categorie folosință	Intra vilan	Suprafața (mp)	Tarla	Parcelă	Nr. topo	Observații / Referințe
1	faneata	DA	474	2	386/1/1	-	

Lungime Segmente

1) Valorile lungimilor segmentelor sunt obținute din proiecție în plan.

Punct început	X / Y	Punct sfârșit	X / Y	Lungime segment (** (m)
1	576.699,162 391.956,298	2	576.688,331 391.978,142	24.382
2	576.688,331 391.978,142	3	576.670,927 391.966,992	20.669
3	576.670,927 391.966,992	4	576.681,28 391.947,223	22.316
4	576.681,28 391.947,223	1	576.699,162 391.956,298	20.053

** Lungimile segmentelor sunt determinate în planul de proiecție Stereo 70 și sunt rotunjite la 1 milimetru.

***** Distanţa dintre puncte este formată din segmente cumulate ce sunt mai mici decât valoarea 1 milimetru.**

**DATE DESPRE IMOBILUL NR. 3232**

Oficiul de Cadastru și Publicitate Imobiliară PRAHOVA
Biroul de Cadastru și Publicitate Imobiliară Ploiești

A. Partea I. Descrierea imobilului

TEREN Intravilan

Adresa: Loc. Paulesti, Str Fagaras, Jud. Prahova

Nr. Crt	Nr cadastral Nr. topografic	Suprafața* (mp)	Observații / Referințe
A1	32151	451	Sector cadastral:7 Teren neimprejmuit; Lotul 7

B. Partea II. Proprietari și acte

Inscrieri privitoare la dreptul de proprietate și alte drepturi reale		Referințe
96396 / 13/06/2023		
Act Notarial nr. 1867, din 12/06/2023 emis de NP Popescu Simona-Lucia;		
B1	Se infiinteaza cartea funciara 32151 a imobilului cu numarul cadastral 32151 / UAT Paulesti, rezultat din dezmembrarea imobilului cu numarul cadastral 31385 inscris in cartea funciara 31385;	A1
Act Notarial nr. 764, din 08/03/2022 emis de NP Popescu Simona-Lucia;		
B2	Se infiinteaza cf. 31385 a imobilului cu nr. cad. 31385/Paulesti ca urmare a alipirii urmatoarelor 2 imobile: -- nr.cad.28315\cf.28315; -- nr.cad.28368\cf.28368;	A1
<i>OBSERVATII: pozitie transcrisa din CF 31385/Paulesti, inscrisa prin incheierea nr. 31395 din 08/03/2022;</i>		
B3	Intabulare, drept de PROPRIETATE, dobandit prin Conventie, cota actuala 1/1, cota initiala 1/1 1) NECHITA ARMAND-LIVIU 2) NECHITA AMELIA MANUELA	A1
<i>OBSERVATII: pozitie transcrisa din CF 31385/Paulesti, inscrisa prin incheierea nr. 31395 din 08/03/2022;</i>		

C. Partea III. SARCINI .

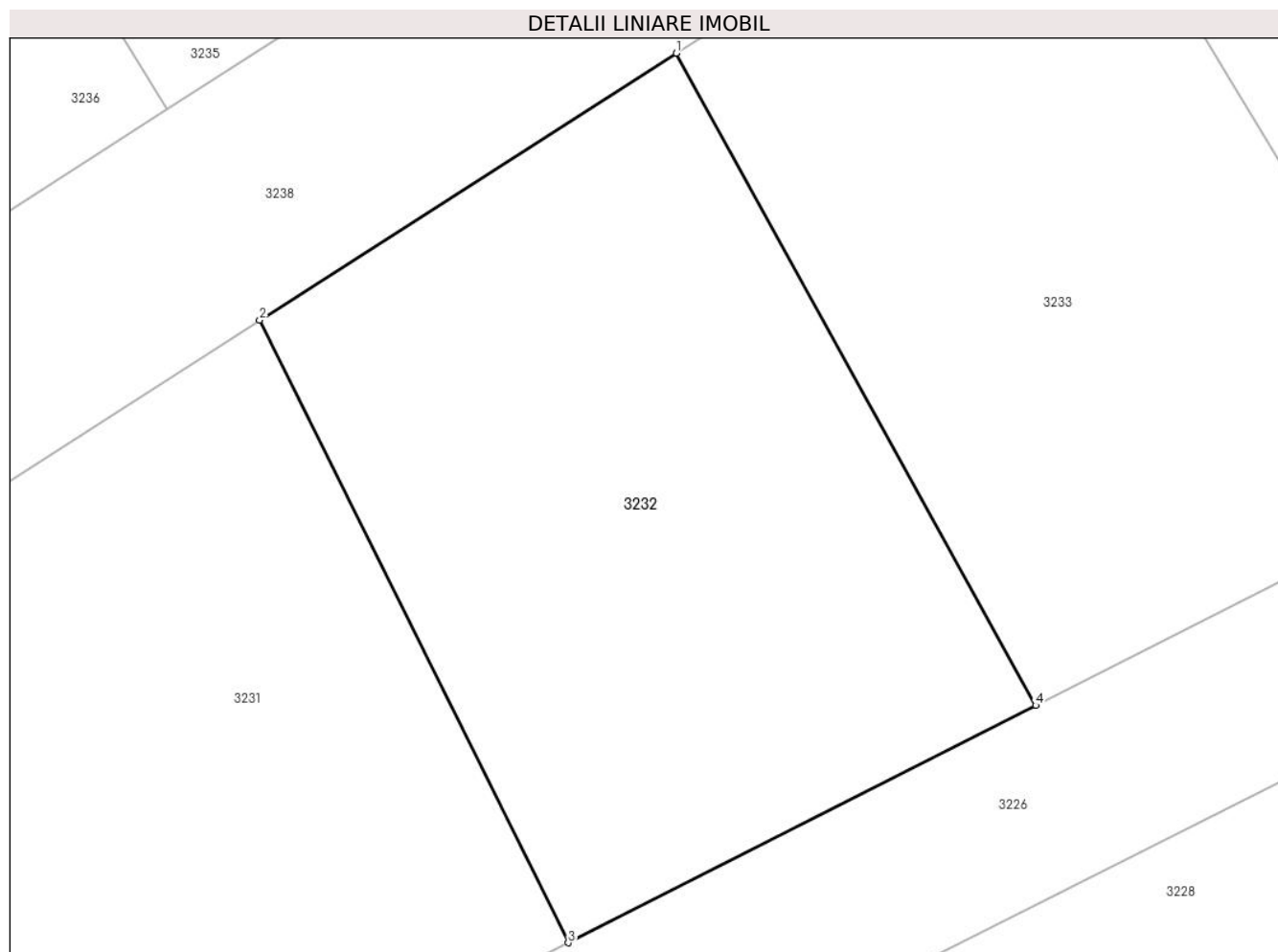
Inscrieri privind dezmembramintele dreptului de proprietate, drepturi reale de garanție și sarcini	Referințe
NU SUNT	

Anexa Nr. 1 La Partea I

Teren

Nr cadastral	Suprafața (mp)*	Observații / Referințe
32151	451	Lotul 7

* Suprafața este determinată în planul de proiecție Stereo 70.



Date referitoare la teren

Crt	Categorie folosință	Intra vilan	Suprafața (mp)	Tarla	Parcelă	Nr. topo	Observații / Referințe
1	faneata	DA	451	2	386/1/1	-	

Lungime Segmente

1) Valorile lungimilor segmentelor sunt obținute din proiecție în plan.

Punct început	X / Y	Punct sfârșit	X / Y	Lungime segment (** (m)
1	576.702,952 391.987,51	2	576.688,331 391.978,142	17.365
2	576.688,331 391.978,142	3	576.699,162 391.956,298	24.382
3	576.699,162 391.956,298	4	576.715,572 391.964,626	18.402
4	576.715,572 391.964,626	1	576.702,952 391.987,51	26.133

** Lungimile segmentelor sunt determinate în planul de proiecție Stereo 70 și sunt rotunjite la 1 milimetru.

***** Distanţa dintre puncte este formată din segmente cumulate ce sunt mai mici decât valoarea 1 milimetru.**

**DATE DESPRE IMOBILUL NR. 3233**

Oficiul de Cadastru și Publicitate Imobiliară PRAHOVA
Biroul de Cadastru și Publicitate Imobiliară Ploiești

A. Partea I. Descrierea imobilului

TEREN Intravilan

Adresa: Loc. Paulesti, Str Fagaras, Jud. Prahova

Nr. Crt	Nr cadastral Nr. topografic	Suprafața* (mp)	Observații / Referințe
A1	32150	450	Sector cadastral:7 Teren neimprejmuit; Lotul 6

B. Partea II. Proprietari și acte

Inscrieri privitoare la dreptul de proprietate și alte drepturi reale		Referințe
96396 / 13/06/2023		
Act Notarial nr. 1867, din 12/06/2023 emis de NP Popescu Simona-Lucia;		
B1	Se infiinteaza cartea funciara 32150 a imobilului cu numarul cadastral 32150 / UAT Paulesti, rezultat din dezmembrarea imobilului cu numarul cadastral 31385 inscris in cartea funciara 31385;	A1
Act Notarial nr. 764, din 08/03/2022 emis de NP Popescu Simona-Lucia;		
B2	Se infiinteaza cf. 31385 a imobilului cu nr. cad. 31385/Paulesti ca urmare a alipirii urmatoarelor 2 imobile: -- nr.cad.28315\cf.28315; -- nr.cad.28368\cf.28368;	A1
<i>OBSERVATII: pozitie transcrisa din CF 31385/Paulesti, inscrisa prin incheierea nr. 31395 din 08/03/2022;</i>		
B3	Intabulare, drept de PROPRIETATE, dobandit prin Conventie, cota actuala 1/1, cota initiala 1/1 1) NECHITA ARMAND-LIVIU 2) NECHITA AMELIA MANUELA	A1
<i>OBSERVATII: pozitie transcrisa din CF 31385/Paulesti, inscrisa prin incheierea nr. 31395 din 08/03/2022;</i>		

C. Partea III. SARCINI .

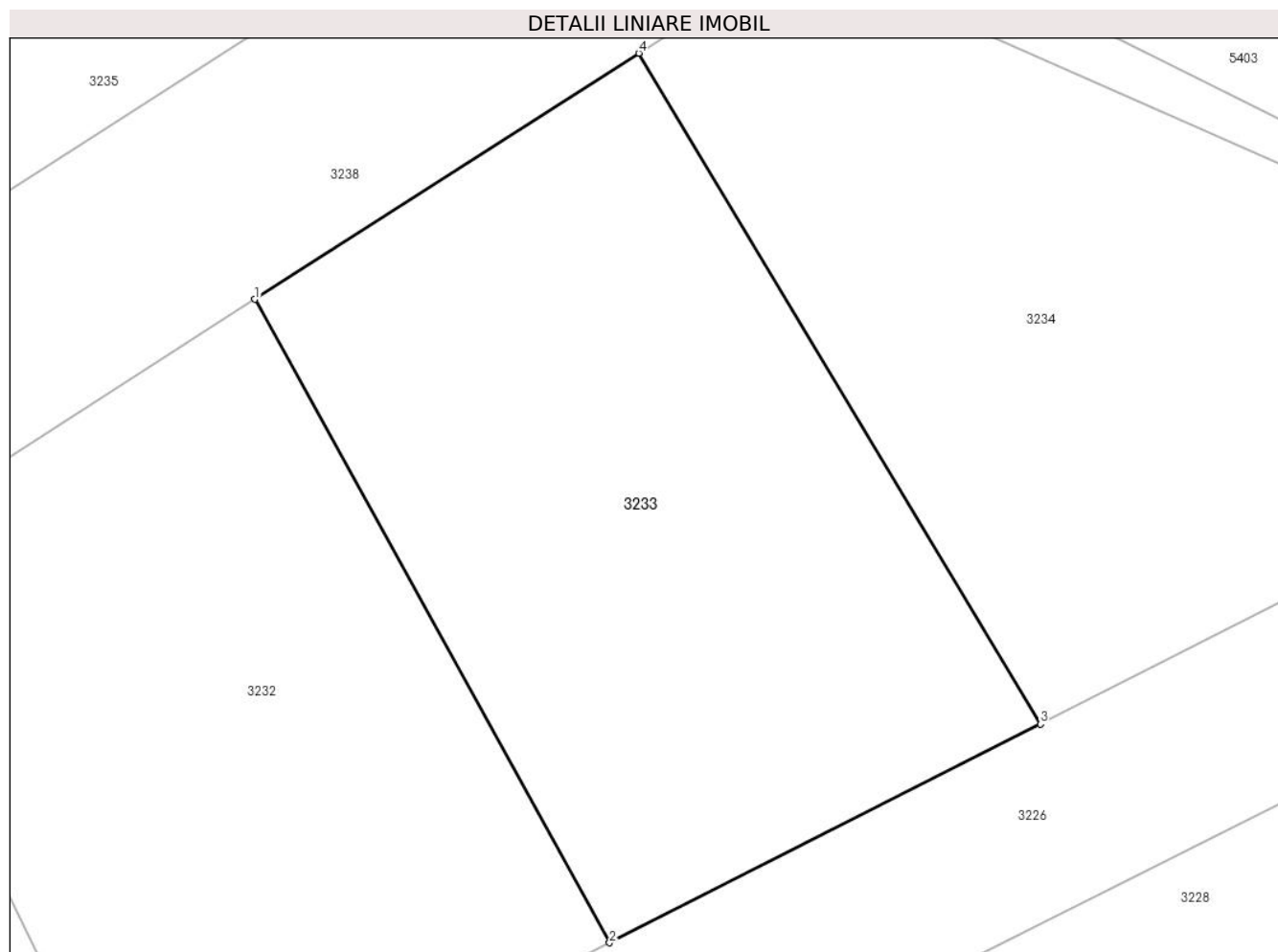
Inscrieri privind dezmembramintele dreptului de proprietate, drepturi reale de garanție și sarcini	Referințe
NU SUNT	

Anexa Nr. 1 La Partea I

Teren

Nr cadastral	Suprafața (mp)*	Observații / Referințe
32150	450	Lotul 6

* Suprafața este determinată în planul de proiecție Stereo 70.



Date referitoare la teren

Crt	Categorie folosință	Intra vilan	Suprafața (mp)	Tarla	Parcelă	Nr. topo	Observații / Referințe
1	faneata	DA	450	2	386/1/1	-	

Lungime Segmente

1) Valorile lungimilor segmentelor sunt obținute din proiecție în plan.

Punct început	X / Y	Punct sfârșit	X / Y	Lungime segment (** (m)
1	576.702,952 391.987,51	2	576.715,572 391.964,626	26.133
2	576.715,572 391.964,626	3	576.730,898 391.972,404	17.187
3	576.730,898 391.972,404	4	576.716,61 391.996,259	27.807
4	576.716,61 391.996,259	1	576.702,952 391.987,51	16.22

** Lungimile segmentelor sunt determinate în planul de proiecție Stereo 70 și sunt rotunjite la 1 milimetru.

***** Distanţa dintre puncte este formată din segmente cumulate ce sunt mai mici decât valoarea 1 milimetru.**

**DATE DESPRE IMOBILUL NR. 3234**

Oficiul de Cadastru și Publicitate Imobiliară PRAHOVA
Biroul de Cadastru și Publicitate Imobiliară Ploiești

A. Partea I. Descrierea imobilului

TEREN Intravilan

Adresa: Loc. Paulesti, Str Fagaras, Jud. Prahova

Nr. Crt	Nr cadastral Nr. topografic	Suprafața* (mp)	Observații / Referințe
A1	32149	491	Sector cadastral:7 Teren neimprejmuit; Lotul 5

B. Partea II. Proprietari și acte

Inscrieri privitoare la dreptul de proprietate și alte drepturi reale		Referințe
96396 / 13/06/2023		
Act Notarial nr. 1867, din 12/06/2023 emis de NP Popescu Simona-Lucia;		
B1	Se infiinteaza cartea funciara 32149 a imobilului cu numarul cadastral 32149 / UAT Paulesti, rezultat din dezmembrarea imobilului cu numarul cadastral 31385 inscris in cartea funciara 31385;	A1
Act Notarial nr. 764, din 08/03/2022 emis de NP Popescu Simona-Lucia;		
B2	Se infiinteaza cf. 31385 a imobilului cu nr. cad. 31385/Paulesti ca urmare a alipirii urmatoarelor 2 imobile: -- nr.cad.28315\cf.28315; -- nr.cad.28368\cf.28368;	A1
<i>OBSERVATII: pozitie transcrisa din CF 31385/Paulesti, inscrisa prin incheierea nr. 31395 din 08/03/2022;</i>		
B3	Intabulare, drept de PROPRIETATE, dobandit prin Conventie, cota actuala 1/1, cota initiala 1/1 1) NECHITA ARMAND-LIVIU 2) NECHITA AMELIA MANUELA	A1
<i>OBSERVATII: pozitie transcrisa din CF 31385/Paulesti, inscrisa prin incheierea nr. 31395 din 08/03/2022;</i>		

C. Partea III. SARCINI .

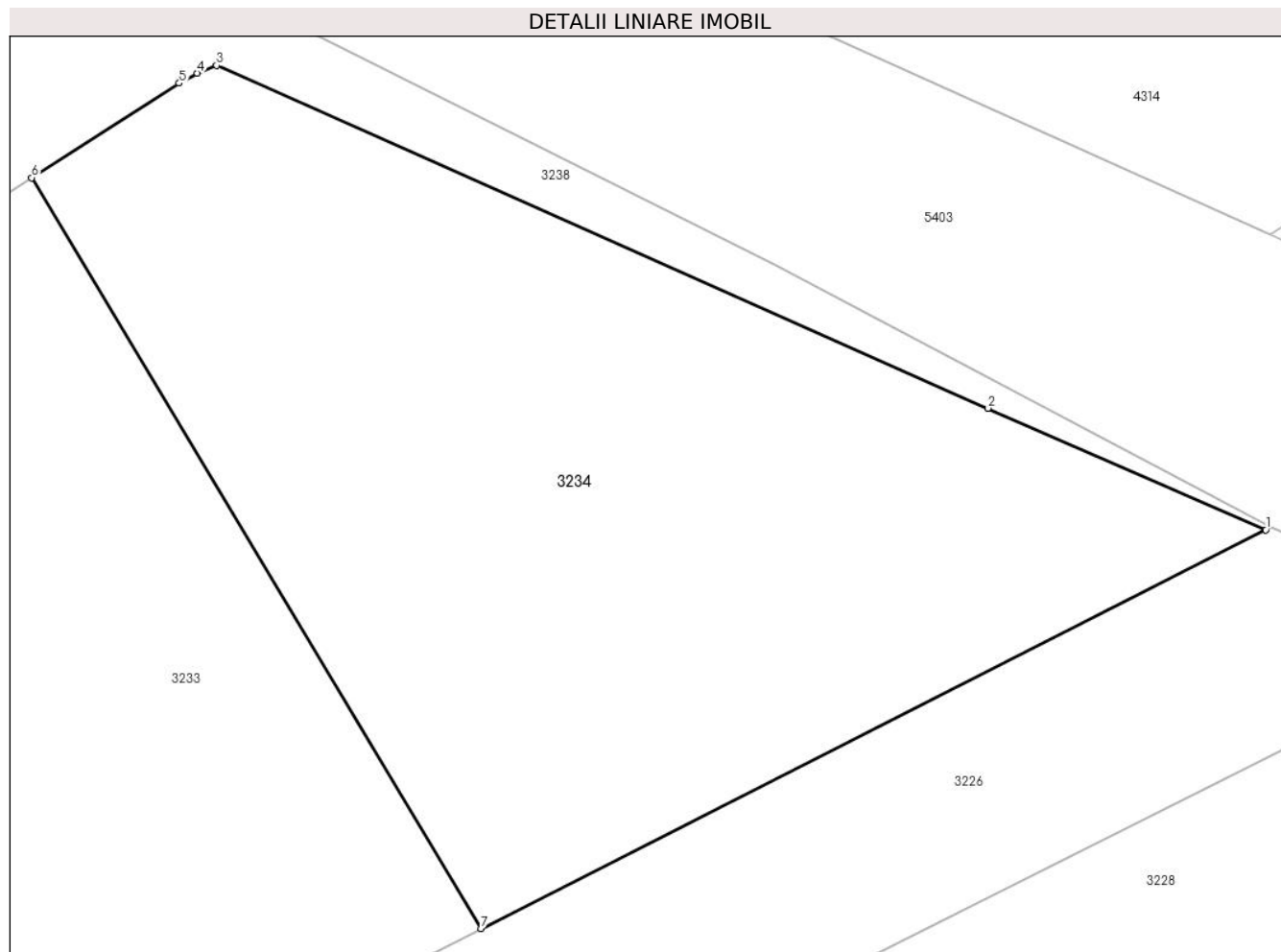
Inscrieri privind dezmembramintele dreptului de proprietate, drepturi reale de garanție și sarcini	Referințe
NU SUNT	

Anexa Nr. 1 La Partea I

Teren

Nr cadastral	Suprafața (mp)*	Observații / Referințe
32149	491	Lotul 5

* Suprafața este determinată în planul de proiecție Stereo 70.



Date referitoare la teren

Crt	Categorie folosință	Intravilan	Suprafața (mp)	Tarla	Parcelă	Nr. topo	Observații / Referințe
1	faneata	DA	491	2	386/1/1	-	

Lungime Segmente

1) Valorile lungimilor segmentelor sunt obținute din proiecție în plan.

Punct început	X / Y	Punct sfârșit	X / Y	Lungime segment (** (m)
1	576.755,861 391.985,073	2	576.747,031 391.988,938	9.639
2	576.747,031 391.988,938	3	576.722,497 391.999,824	26.841
3	576.722,497 391.999,824	4	576.721,881 391.999,584	0.661
4	576.721,881 391.999,584	5	576.721,302 391.999,265	0.661
5	576.721,302 391.999,265	6	576.716,61 391.996,259	5.572

Punct început	X / Y	Punct sfârșit	X / Y	Lungime segment (** (m)
6	576.716,61 391.996,259	7	576.730,898 391.972,404	27.807
7	576.730,898 391.972,404	1	576.755,861 391.985,073	27.994

** Lungimile segmentelor sunt determinate în planul de proiecție Stereo 70 și sunt rotunjite la 1 milimetru.

*** Distanța dintre puncte este formată din segmente cumulate ce sunt mai mici decât valoarea 1 milimetru.

**DATE DESPRE IMOBILUL NR. 3235**

Oficiul de Cadastru și Publicitate Imobiliară PRAHOVA
Biroul de Cadastru și Publicitate Imobiliară Ploiești

A. Partea I. Descrierea imobilului

TEREN Intravilan

Adresa: Loc. Paulesti, Str Fagaras, Jud. Prahova

Nr. Crt	Nr cadastral Nr. topografic	Suprafața* (mp)	Observații / Referințe
A1	32148	667	Sector cadastral:7 Teren neimprejmuit; Lotul 4

B. Partea II. Proprietari și acte

Inscrieri privitoare la dreptul de proprietate și alte drepturi reale		Referințe
96396 / 13/06/2023		
Act Notarial nr. 1867, din 12/06/2023 emis de NP Popescu Simona-Lucia;		
B1	Se infiinteaza cartea funciara 32148 a imobilului cu numarul cadastral 32148 / UAT Paulesti, rezultat din dezmembrarea imobilului cu numarul cadastral 31385 inscris in cartea funciara 31385;	A1
Act Notarial nr. 764, din 08/03/2022 emis de NP Popescu Simona-Lucia;		
B2	Se infiinteaza cf. 31385 a imobilului cu nr. cad. 31385/Paulesti ca urmare a alipirii urmatoarelor 2 imobile: -- nr.cad.28315\cf.28315; -- nr.cad.28368\cf.28368;	A1
<i>OBSERVATII: pozitie transcrisa din CF 31385/Paulesti, inscrisa prin incheierea nr. 31395 din 08/03/2022;</i>		
B3	Intabulare, drept de PROPRIETATE, dobandit prin Conventie, cota actuala 1/1, cota initiala 1/1 1) NECHITA ARMAND-LIVIU 2) NECHITA AMELIA MANUELA	A1
<i>OBSERVATII: pozitie transcrisa din CF 31385/Paulesti, inscrisa prin incheierea nr. 31395 din 08/03/2022;</i>		

C. Partea III. SARCINI .

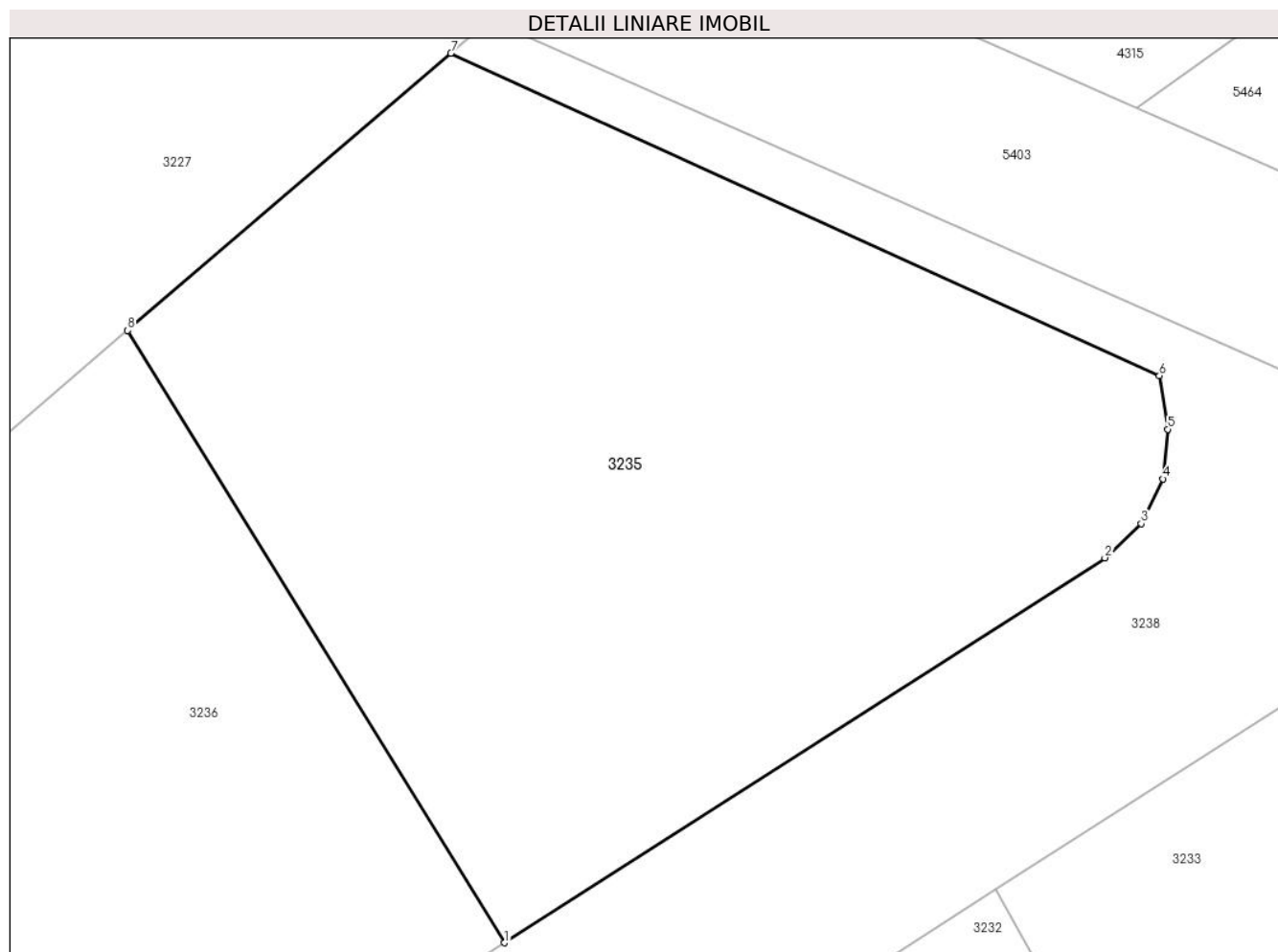
Inscrieri privind dezmembramintele dreptului de proprietate, drepturi reale de garanție și sarcini	Referințe
NU SUNT	

Anexa Nr. 1 La Partea I

Teren

Nr cadastral	Suprafața (mp)*	Observații / Referințe
32148	667	Lotul 4

* Suprafața este determinată în planul de proiecție Stereo 70.



Date referitoare la teren

Crt	Categorie folosință	Intravilan	Suprafața (mp)	Tarla	Parcelă	Nr. topo	Observații / Referințe
1	faneata	DA	667	2	386/1	-	

Lungime Segmente

1) Valorile lungimilor segmentelor sunt obținute din proiecție în plan.

Punct început	X / Y	Punct sfârșit	X / Y	Lungime segment (** (m)
1	576.685,091 391.985,567	2	576.706,898 391.999,538	25.899
2	576.706,898 391.999,538	3	576.708,221 392.000,775	1.811
3	576.708,221 392.000,775	4	576.709,016 392.002,403	1.812
4	576.709,016 392.002,403	5	576.709,179 392.004,207	1.811
5	576.709,179 392.004,207	6	576.708,881 392.006,155	1.971

Punct început	X / Y	Punct sfârșit	X / Y	Lungime segment (** (m)
6	576.708,881 392.006,155	7	576.683,144 392.017,853	28.271
7	576.683,144 392.017,853	8	576.671,404 392.007,791	15.462
8	576.671,404 392.007,791	1	576.685,091 391.985,567	26.101

** Lungimile segmentelor sunt determinate în planul de proiecție Stereo 70 și sunt rotunjite la 1 milimetru.

*** Distanța dintre puncte este formată din segmente cumulate ce sunt mai mici decât valoarea 1 milimetru.

**DATE DESPRE IMOBILUL NR. 3236**

Oficiul de Cadastru și Publicitate Imobiliară PRAHOVA
Biroul de Cadastru și Publicitate Imobiliară Ploiești

A. Partea I. Descrierea imobilului

TEREN Intravilan

Adresa: Loc. Paulesti, Str Fagaras, Jud. Prahova

Nr. Crt	Nr cadastral Nr. topografic	Suprafața* (mp)	Observații / Referințe
A1	32147	500	Sector cadastral:7 Teren neimprejmuit; Lotul 3

B. Partea II. Proprietari și acte

Inscrieri privitoare la dreptul de proprietate și alte drepturi reale		Referințe
96396 / 13/06/2023		
Act Notarial nr. 1867, din 12/06/2023 emis de NP Popescu Simona-Lucia;		
B1	Se infiinteaza cartea funciara 32147 a imobilului cu numarul cadastral 32147 / UAT Paulesti, rezultat din dezmembrarea imobilului cu numarul cadastral 31385 inscris in cartea funciara 31385;	A1
Act Notarial nr. 764, din 08/03/2022 emis de NP Popescu Simona-Lucia;		
B2	Se infiinteaza cf. 31385 a imobilului cu nr. cad. 31385/Paulesti ca urmare a alipirii urmatoarelor 2 imobile: -- nr.cad.28315\cf.28315; -- nr.cad.28368\cf.28368;	A1
<i>OBSERVATII: pozitie transcrisa din CF 31385/Paulesti, inscrisa prin incheierea nr. 31395 din 08/03/2022;</i>		
B3	Intabulare, drept de PROPRIETATE, dobandit prin Conventie, cota actuala 1/1, cota initiala 1/1 1) NECHITA ARMAND-LIVIU 2) NECHITA AMELIA MANUELA	A1
<i>OBSERVATII: pozitie transcrisa din CF 31385/Paulesti, inscrisa prin incheierea nr. 31395 din 08/03/2022;</i>		

C. Partea III. SARCINI .

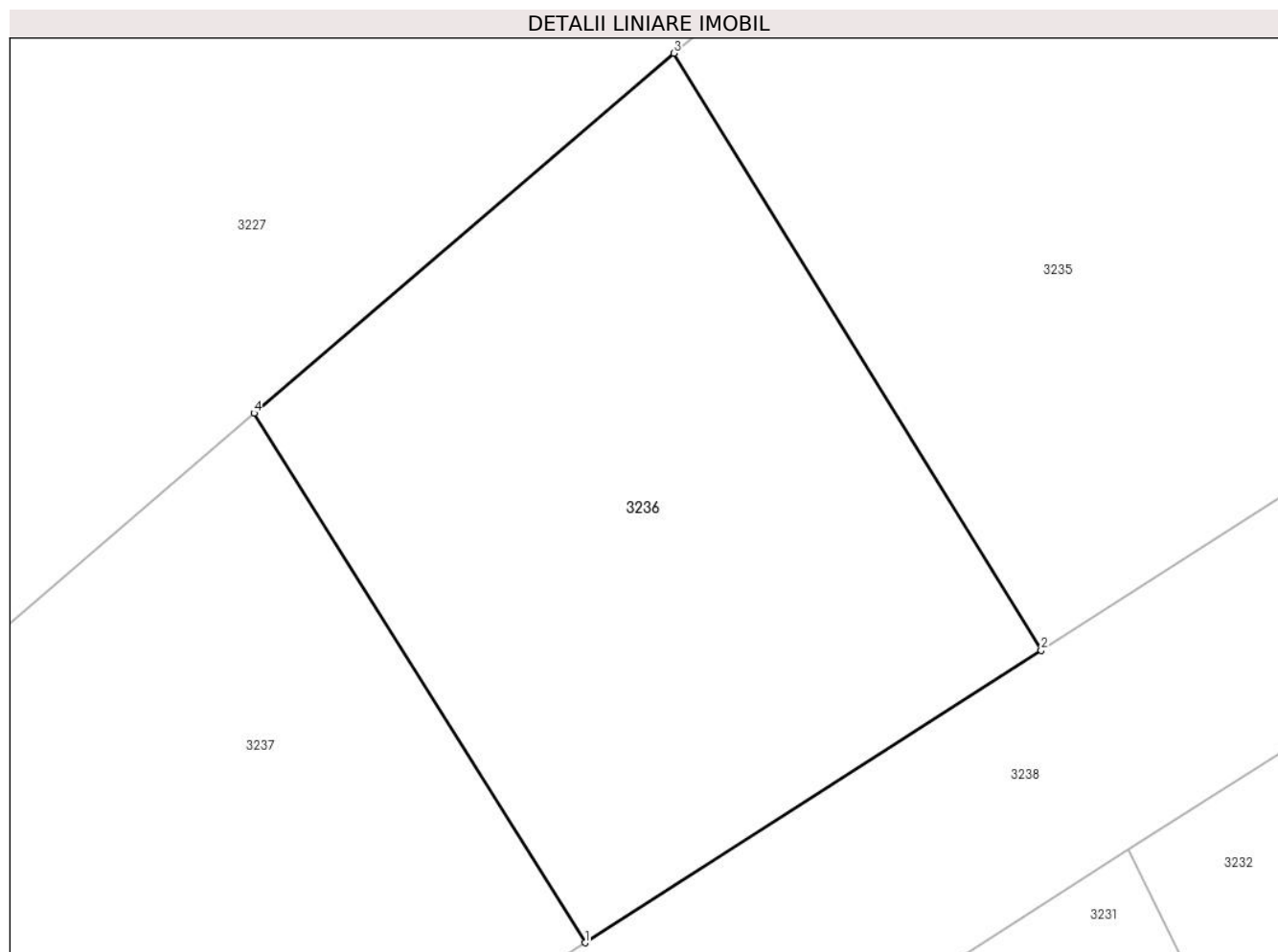
Inscrieri privind dezmembramintele dreptului de proprietate, drepturi reale de garanție și sarcini	Referințe
NU SUNT	

Anexa Nr. 1 La Partea I

Teren

Nr cadastral	Suprafața (mp)*	Observații / Referințe
32147	500	Lotul 3

* Suprafața este determinată în planul de proiecție Stereo 70.



Date referitoare la teren

Crt	Categorie folosință	Intravilan	Suprafața (mp)	Tarla	Parcelă	Nr. topo	Observații / Referințe
1	faneata	DA	500	2	386/1/1, 386/1	-	

Lungime Segmente

1) Valorile lungimilor segmentelor sunt obținute din proiecție în plan.

Punct început	X / Y	Punct sfârșit	X / Y	Lungime segment (** (m)
1	576.668,097 391.974,68	2	576.685,091 391.985,567	20.182
2	576.685,091 391.985,567	3	576.671,404 392.007,791	26.101
3	576.671,404 392.007,791	4	576.655,771 391.994,392	20.589
4	576.655,771 391.994,392	1	576.668,097 391.974,68	23.249

**** Lungimile segmentelor sunt determinate în planul de proiecție Stereo 70 și sunt rotunjite la 1 milimetru.**

***** Distanța dintre puncte este formată din segmente cumulate ce sunt mai mici decât valoarea 1 milimetru.**

**DATE DESPRE IMOBILUL NR. 3237**

Oficiul de Cadastru și Publicitate Imobiliară PRAHOVA
Biroul de Cadastru și Publicitate Imobiliară Ploiești

A. Partea I. Descrierea imobilului

TEREN Intravilan

Adresa: Loc. Paulesti, Str Fagaras, Jud. Prahova

Nr. Crt	Nr cadastral Nr. topografic	Suprafața* (mp)	Observații / Referințe
A1	32146	868	Sector cadastral:7 Teren neimprejmuit; Lotul 2

B. Partea II. Proprietari și acte

Inscrieri privitoare la dreptul de proprietate și alte drepturi reale		Referințe
96396 / 13/06/2023		
Act Notarial nr. 1867, din 12/06/2023 emis de NP Popescu Simona-Lucia;		
B1	Se infiinteaza cartea funciara 32146 a imobilului cu numarul cadastral 32146 / UAT Paulesti, rezultat din dezmembrarea imobilului cu numarul cadastral 31385 inscris in cartea funciara 31385;	A1
Act Notarial nr. 764, din 08/03/2022 emis de NP Popescu Simona-Lucia;		
B2	Se infiinteaza cf. 31385 a imobilului cu nr. cad. 31385/Paulesti ca urmare a alipirii urmatoarelor 2 imobile: -- nr.cad.28315\cf.28315; -- nr.cad.28368\cf.28368;	A1
<i>OBSERVATII: pozitie transcrisa din CF 31385/Paulesti, inscrisa prin incheierea nr. 31395 din 08/03/2022;</i>		
96417 / 13/06/2023		
Act Notarial nr. 1868, din 12/06/2023 emis de NP Popescu Simona-Lucia;		
B5	Intabulare, drept de PROPRIETATEdonatie, dobandit prin Conventie, cota actuala 1/1, cota initiala 1/1 1) NECHITA ALIN-OVIDIU	A1

C. Partea III. SARCINI .

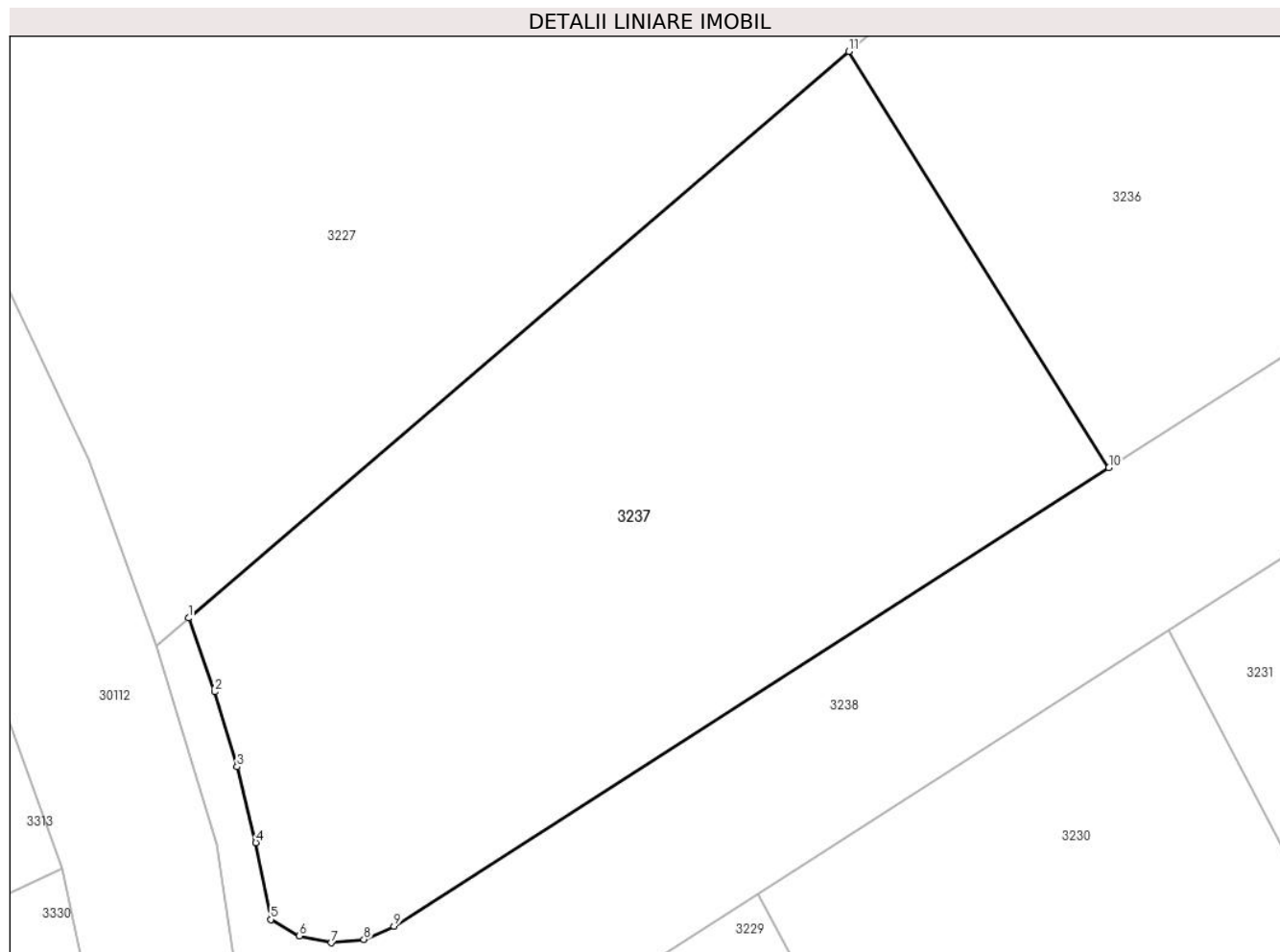
Inscrieri privind dezmembramintele dreptului de proprietate, drepturi reale de garanție și sarcini	Referințe
NU SUNT	

Anexa Nr. 1 La Partea I

Teren

Nr cadastral	Suprafața (mp)*	Observații / Referințe
32146	868	Lotul 2

* Suprafața este determinată în planul de proiecție Stereo 70.



Date referitoare la teren

Crt	Categorie folosință	Intravilan	Suprafața (mp)	Tarla	Parcelă	Nr. topo	Observații / Referințe
1	faneata	DA	868	2	386/1/1, 386/1	-	

Lungime Segmente

1) Valorile lungimilor segmentelor sunt obținute din proiecție în plan.

Punct început	X / Y	Punct sfârșit	X / Y	Lungime segment (** (m)
1	576.624,47 391.967,564	2	576.625,708 391.964,072	3.705
2	576.625,708 391.964,072	3	576.626,772 391.960,524	3.704
3	576.626,772 391.960,524	4	576.627,66 391.956,928	3.704
4	576.627,66 391.956,928	5	576.628,37 391.953,292	3.705
5	576.628,37 391.953,292	6	576.629,717 391.952,515	1.555

Punct început	X / Y	Punct sfârșit	X / Y	Lungime segment (** (m)
6	576.629,717 391.952,515	7	576.631,238 391.952,189	1.556
7	576.631,238 391.952,189	8	576.632,786 391.952,346	1.556
8	576.632,786 391.952,346	9	576.634,21 391.952,971	1.555
9	576.634,21 391.952,971	10	576.668,097 391.974,68	40.244
10	576.668,097 391.974,68	11	576.655,771 391.994,392	23.249
11	576.655,771 391.994,392	1	576.624,47 391.967,564	41.225

** Lungimile segmentelor sunt determinate în planul de proiecție Stereo 70 și sunt rotunjite la 1 milimetru.

*** Distanța dintre puncte este formată din segmente cumulate ce sunt mai mici decât valoarea 1 milimetru.

**DATE DESPRE IMOBILUL NR. 3238**

Oficiul de Cadastru și Publicitate Imobiliară PRAHOVA
Biroul de Cadastru și Publicitate Imobiliară Ploiești

A. Partea I. Descrierea imobilului

TEREN Intravilan

Adresa: Loc. Paulesti, Jud. Prahova

Nr. Crt	Nr cadastral Nr. topografic	Suprafața* (mp)	Observații / Referințe
A1	32145	1.075	Sector cadastral:7 Teren neimprejmuit; Lotul 1

B. Partea II. Proprietari și acte

Inscrieri privitoare la dreptul de proprietate și alte drepturi reale		Referințe
96396 / 13/06/2023		
Act Notarial nr. 1867, din 12/06/2023 emis de NP Popescu Simona-Lucia;		
B1	Se infiinteaza cartea funciara 32145 a imobilului cu numarul cadastral 32145 / UAT Paulesti, rezultat din dezmembrarea imobilului cu numarul cadastral 31385 inscris in cartea funciara 31385;	A1
Act Notarial nr. 764, din 08/03/2022 emis de NP Popescu Simona-Lucia;		
B2	Se infiinteaza cf. 31385 a imobilului cu nr. cad. 31385/Paulesti ca urmare a alipirii urmatoarelor 2 imobile: -- nr.cad.28315\cf.28315; -- nr.cad.28368\cf.28368;	A1
<i>OBSERVATII: pozitie transcrisa din CF 31385/Paulesti, inscrisa prin incheierea nr. 31395 din 08/03/2022;</i>		
96425 / 13/06/2023		
Act Notarial nr. 1868, din 12/06/2023 emis de NP Popescu Simona-Lucia;		
B5	Intabulare, drept de PROPRIETATEdonatie, dobandit prin Conventie, cota actuala 1/1, cota initiala 1/1 1) NECHITA ALIN-OVIDIU	A1

C. Partea III. SARCINI .

Inscrieri privind dezmembramintele dreptului de proprietate, drepturi reale de garanție și sarcini	Referințe
NU SUNT	

Punct început	X / Y	Punct sfârșit	X / Y	Lungime segment (** (m)	Punct început	X / Y	Punct sfârșit	X / Y	Lungime segment (** (m)
11	576.685,091 391.985,567	12	576.668,097 391.974,68	20.182	12	576.668,097 391.974,68	13	576.634,21 391.952,971	40.244
13	576.634,21 391.952,971	14	576.632,786 391.952,346	1.555	14	576.632,786 391.952,346	15	576.631,238 391.952,189	1.556
15	576.631,238 391.952,189	16	576.629,717 391.952,515	1.556	16	576.629,717 391.952,515	17	576.628,37 391.953,292	1.555
17	576.628,37 391.953,292	18	576.627,66 391.956,928	3.705	18	576.627,66 391.956,928	19	576.626,772 391.960,524	3.704
19	576.626,772 391.960,524	20	576.625,708 391.964,072	3.704	20	576.625,708 391.964,072	21	576.624,47 391.967,564	3.705
21	576.624,47 391.967,564	22	576.622,947 391.966,248	2.013	22	576.622,947 391.966,248	23	576.625,814 391.956,829	9.846
23	576.625,814 391.956,829	24	576.631,067 391.921,74	35.48	24	576.631,067 391.921,74	25	576.632,321 391.922,376	1.406
25	576.632,321 391.922,376	26	576.630,067 391.940,34	18.105	26	576.630,067 391.940,34	27	576.630,714 391.941,11	1.006
27	576.630,714 391.941,11	28	576.631,502 391.941,735	1.006	28	576.631,502 391.941,735	29	576.651,451 391.954,516	23.692
29	576.651,451 391.954,516	30	576.670,927 391.966,992	23.129	30	576.670,927 391.966,992	31	576.688,331 391.978,142	20.669
31	576.688,331 391.978,142	32	576.702,952 391.987,51	17.365	32	576.702,952 391.987,51	33	576.716,61 391.996,259	16.22
33	576.716,61 391.996,259	34	576.721,302 391.999,265	5.572	34	576.721,302 391.999,265	35	576.721,881 391.999,584	0.661
35	576.721,881 391.999,584	36	576.722,497 391.999,824	0.661	36	576.722,497 391.999,824	37	576.747,031 391.988,938	26.841
37	576.747,031 391.988,938	38	576.755,861 391.985,073	9.639	38	576.755,861 391.985,073	1	576.756,045 391.985,167	0.207

** Lungimile segmentelor sunt determinate în planul de proiecție Stereo 70 și sunt rotunjite la 1 milimetru.

*** Distanța dintre puncte este formată din segmente cumulate ce sunt mai mici decât valoarea 1 milimetru.

**DATE DESPRE IMOBILUL NR. 3239**

Oficiul de Cadastru și Publicitate Imobiliară PRAHOVA
Biroul de Cadastru și Publicitate Imobiliară Ploiești

A. Partea I. Descrierea imobilului

TEREN Necunoscut

Adresa: Loc. Paulesti, Splaiul Fagaras, Jud. Prahova, T 2 ; A 383/2

Nr. Crt	Nr cadastral Nr. topografic	Suprafața* (mp)	Observații / Referințe
A1	31248	2.500	Sector cadastral:7 Teren neimprejmuit;

B. Partea II. Proprietari și acte

Inscrieri privitoare la dreptul de proprietate și alte drepturi reale		Referințe
147064 / 22/10/2021		
Act Notarial nr. 583, din 24/08/2021 emis de NP IVAN CONSTANTIN (act notarial nr 4154 din 24.08.2021, emis de NP IVAN CONSTANTIN);		
B1	Intabulare, drept de PROPRIETATEmostenire si partaj, dobandit prin Conventie, cota actuala 1/1, cota initiala 1/1 1) DINCĂ CONSTANTIN	A1

C. Partea III. SARCINI .

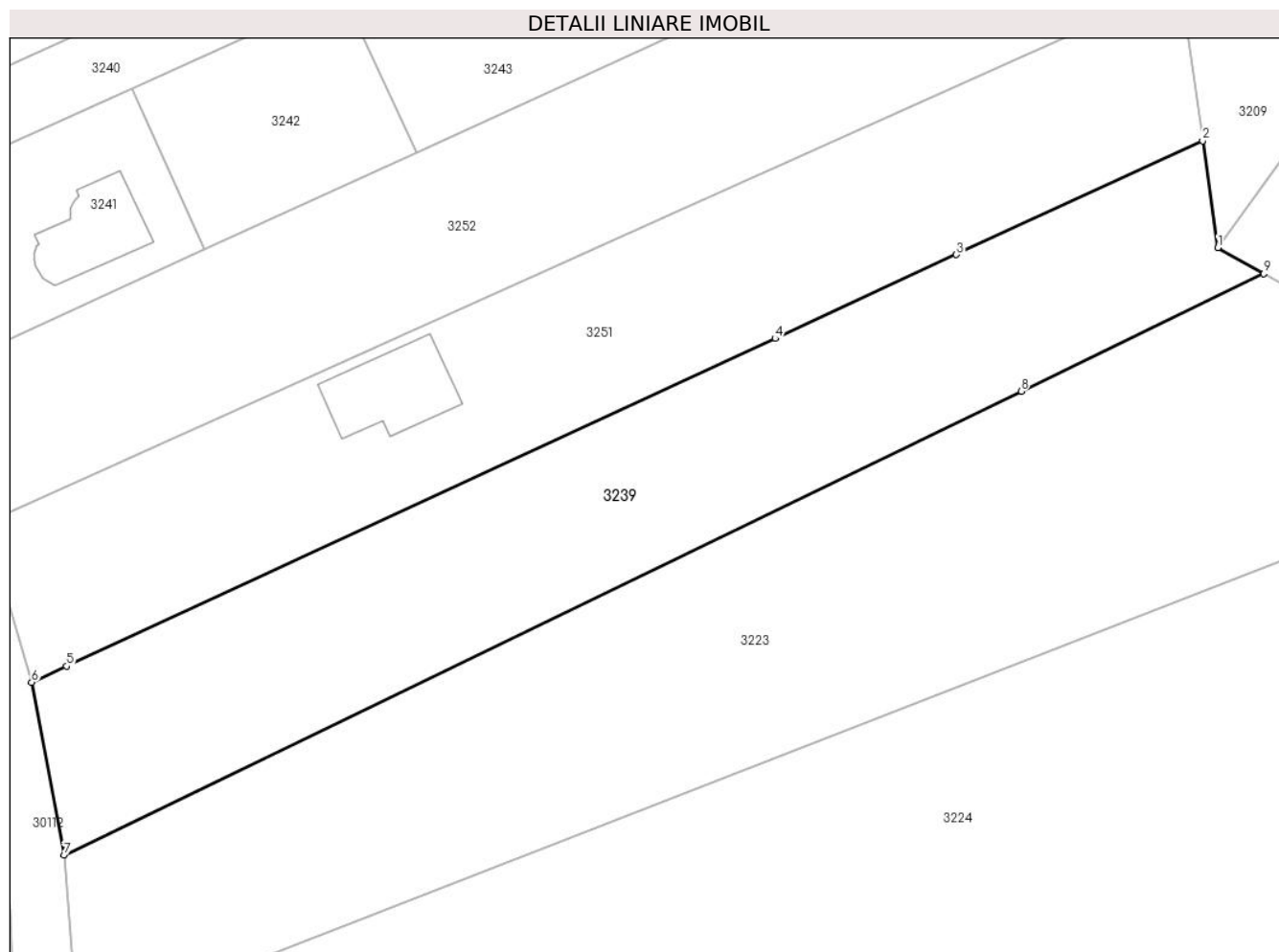
Inscrieri privind dezmembramintele dreptului de proprietate, drepturi reale de garanție și sarcini	Referințe
NU SUNT	

Anexa Nr. 1 La Partea I

Teren

Nr cadastral	Suprafața (mp)*	Observații / Referințe
31248	2.500	

* Suprafața este determinată în planul de proiecție Stereo 70.



Date referitoare la teren

Crt	Categorie folosință	Intravilan	Suprafața (mp)	Tarla	Parcelă	Nr. topo	Observații / Referințe
1	arabil	DA	2.038	2	383/2	-	
2	arabil	NU	463	2	383/2	-	

Lungime Segmente

1) Valorile lungimilor segmentelor sunt obținute din proiecție în plan.

Punct început	X / Y	Punct sfârșit	X / Y	Lungime segment (** (m)
1	576.789,106 391.878,214	2	576.787,418 391.890,01	11.916
2	576.787,418 391.890,01	3	576.760,221 391.877,443	29.96
3	576.760,221 391.877,443	4	576.740,218 391.868,2	22.035
4	576.740,218 391.868,2	5	576.661,975 391.832,047	86.192

Punct început	X / Y	Punct sfârșit	X / Y	Lungime segment (** (m)
5	576.661,975 391.832,047	6	576.658,127 391.830,269	4.239
6	576.658,127 391.830,269	7	576.661,698 391.811,184	19.416
7	576.661,698 391.811,184	8	576.767,377 391.862,375	117.425
8	576.767,377 391.862,375	9	576.794,154 391.875,346	29.753
9	576.794,154 391.875,346	1	576.789,106 391.878,214	5.806

** Lungimile segmentelor sunt determinate în planul de proiecție Stereo 70 și sunt rotunjite la 1 milimetru.

*** Distanța dintre puncte este formată din segmente cumulate ce sunt mai mici decât valoarea 1 milimetru.



DATE DESPRE IMOBILUL NR. 3240

Oficiul de Cadastru și Publicitate Imobiliară PRAHOVA
Biroul de Cadastru și Publicitate Imobiliară Ploiești

A. Partea I. Descrierea imobilului

TEREN Intravilan

Adresa: Loc. Paulesti, Jud. Prahova, T 2 ; A 386/4

Nr. Crt	Nr cadastral Nr. topografic	Suprafața* (mp)	Observații / Referințe
A1	30689	1.051	Sector cadastral:7 Teren neimprejmuit;

B. Partea II. Proprietari și acte

Inscrieri privitoare la dreptul de proprietate și alte drepturi reale		Referințe
7171 / 13/01/2021		
Act Administrativ nr. 34, din 13/01/2021 emis de NP Calin Magdalena;		
B1	Se infiinteaza cartea funciara 30689 a imobilului cu numarul cadastral 30689/UAT Paulesti, rezultat din dezmembrarea imobilului cu numarul cadastral 30589 inscris in cartea funciara 30589;	A1
Act Notarial nr. 227, din 16/02/2016 emis de NP RADU FLORINA;		
B3	Intabulare, drept de PROPRIETATEcumparare ca bun comun, dobandit prin Conventie, cota actuala 9/10, cota initiala 1/1 1) MANEA SANDU-HORIA 2) MANEA BRINDUSA <i>OBSERVATII: pozitie transcrisa din CF 30589/Paulesti, inscrisa prin incheierea nr. 129158 din 08/12/2020; pozitie transcrisa din CF 20034/Paulesti, inscrisa prin incheierea nr. 14851 din 17/02/2016;</i>	A1
25342 / 25/02/2021		
Act Notarial nr. 156, din 24/02/2021 emis de NP Tudose Ioana Adriana;		
B5	Intabulare, drept de PROPRIETATEcumparare ca bun propriu, dobandit prin Conventie, cota actuala 1/20, cota initiala 1/20 1) GHITA CRISTIAN	A1
B6	Intabulare, drept de PROPRIETATEcumparare ca bun propriu, dobandit prin Conventie, cota actuala 1/20, cota initiala 1/20 1) CONSTANTINESCU ELENA-GEORGIANA	A1

C. Partea III. SARCINI .

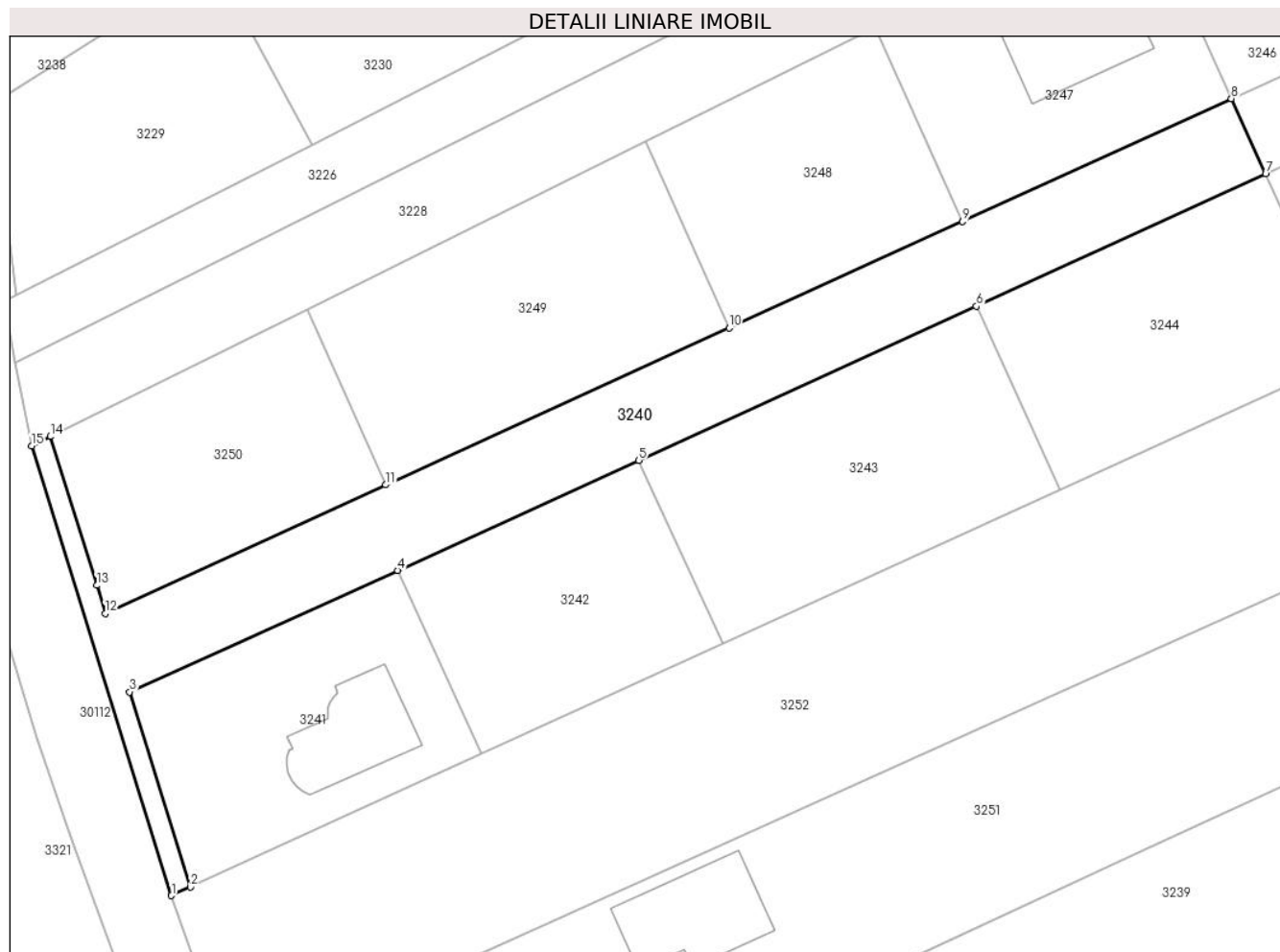
Inscrieri privind dezmembramintele dreptului de proprietate, drepturi reale de garanție și sarcini	Referințe
NU SUNT	

Anexa Nr. 1 La Partea I

Teren

Nr cadastral	Suprafața (mp)*	Observații / Referințe
30689	1.051	

* Suprafața este determinată în planul de proiecție Stereo 70.



Date referitoare la teren

Crt	Categorie folosință	Intravilan	Suprafața (mp)	Tarla	Parcelă	Nr. topo	Observații / Referințe
1	pasune	DA	1.051	2	386/4	-	

Lungime Segmente

1) Valorile lungimilor segmentelor sunt obținute din proiecție în plan.

Punct început	X / Y	Punct sfârșit	X / Y	Lungime segment (** (m)
1	576.647,281 391.864,332	2	576.649,101 391.865,162	2.0
2	576.649,101 391.865,162	3	576.643,248 391.884,012	19.738
3	576.643,248 391.884,012	4	576.669,166 391.895,75	28.452
4	576.669,166 391.895,75	5	576.692,494 391.906,392	25.641
5	576.692,494 391.906,392	6	576.725,153 391.921,292	35.897

Punct început	X / Y	Punct sfârșit	X / Y	Lungime segment (** (m)
6	576.725,153 391.921,292	7	576.753,147 391.934,063	30.77
7	576.753,147 391.934,063	8	576.749,827 391.941,341	7.999
8	576.749,827 391.941,341	9	576.723,813 391.929,473	28.593
9	576.723,813 391.929,473	10	576.701,227 391.919,169	24.825
10	576.701,227 391.919,169	11	576.668,008 391.904,014	36.513
11	576.668,008 391.904,014	12	576.640,873 391.891,607	29.837
12	576.640,873 391.891,607	13	576.640,051 391.894,306	2.821
13	576.640,051 391.894,306	14	576.635,552 391.908,685	15.066
14	576.635,552 391.908,685	15	576.633,76 391.907,798	2.0
15	576.633,76 391.907,798	1	576.647,281 391.864,332	45.52

** Lungimile segmentelor sunt determinate în planul de proiecție Stereo 70 și sunt rotunjite la 1 milimetru.

*** Distanța dintre puncte este formată din segmente cumulate ce sunt mai mici decât valoarea 1 milimetru.

**DATE DESPRE IMOBILUL NR. 3241**

Oficiul de Cadastru și Publicitate Imobiliară PRAHOVA
Biroul de Cadastru și Publicitate Imobiliară Ploiești

A. Partea I. Descrierea imobilului

TEREN Intravilan

Adresa: Loc. Paulesti, Str Făgăraș, Nr. 35, Jud. Prahova

Nr. Crt	Nr cadastral Nr. topografic	Suprafața* (mp)	Observații / Referințe
A1	30588	580	Sector cadastral:7 Teren neimprejmuit;

Construcții

Crt	Nr cadastral Nr. topografic	Adresa	Observații / Referințe
A1.1	30588-C1	Loc. Paulesti, Str Făgăraș, Nr. 35, Jud. Prahova	Nr. niveluri:2; S. construita la sol:91 mp; S. construita desfasurata:185 mp; Locuinta P+1E, Sup. constr. desfașurată=185mp(Sup desf P=91mp, Sup desf E=83mp, Sup desf Balcoane=11mp), Număr niveluri=2, An edificare=2023

B. Partea II. Proprietari și acte

Inscrieri privitoare la dreptul de proprietate și alte drepturi reale		Referințe
129158 / 08/12/2020		
Act Notarial nr. 999, din 07/12/2020 emis de NP Calin Magdalena;		
B1	Se infiinteaza cartea funciara 30588 a imobilului cu numarul cadastral 30588/UAT Paulesti, rezultat din dezmembrarea imobilului cu numarul cadastral 20034 inregistrat in cartea funciara 20034;	A1
Act Notarial nr. 227, din 16/02/2016 emis de NP RADU FLORINA;		
B3	Intabulare, drept de PROPRIETATEcumparare ca bun comun, dobandit prin Conventie, cota actuala 1/1, cota initiala 1/1 1) MANEA SANDU-HORIA 2) MANEA BRINDUSA <i>OBSERVATII: pozitie transcrisa din CF 20034/Paulesti, inregistrata prin incheierea nr. 14851 din 17/02/2016;</i>	A1
21811 / 13/02/2024		
Act Administrativ nr. 1282, din 29/01/2024 emis de PRIMĂRIA COMUNEI PĂULEȘTI;		
B6	se notează actualizarea informațiilor cadastrale în sensul că adresa actuală a imobilului este : „ Comun Păulești, sat Păulești, str. Făgăraș, nr. 35, jud.Prahova,,	A1, A1.1
B7	se noteaza actualizarea informatiilor cadastrale in sensul schimbarii categoriei de folosinta a imobilului din teren 'arabil' in teren 'curti constructii', pentru o suprafata de 324 mp, conform documentatiei tehnice anexate	A1.1
Act Administrativ nr. 1284, din 29/01/2024 emis de PRIMĂRIA COMUNEI PĂULEȘTI;		
B8	Intabulare, drept de PROPRIETATE, dobandit prin Construire, cota actuala 1/1, cota initiala 1/1 1) MANEA SANDU HORIA 2) MANEA BRÎNDUȘA	A1.1

C. Partea III. SARCINI .

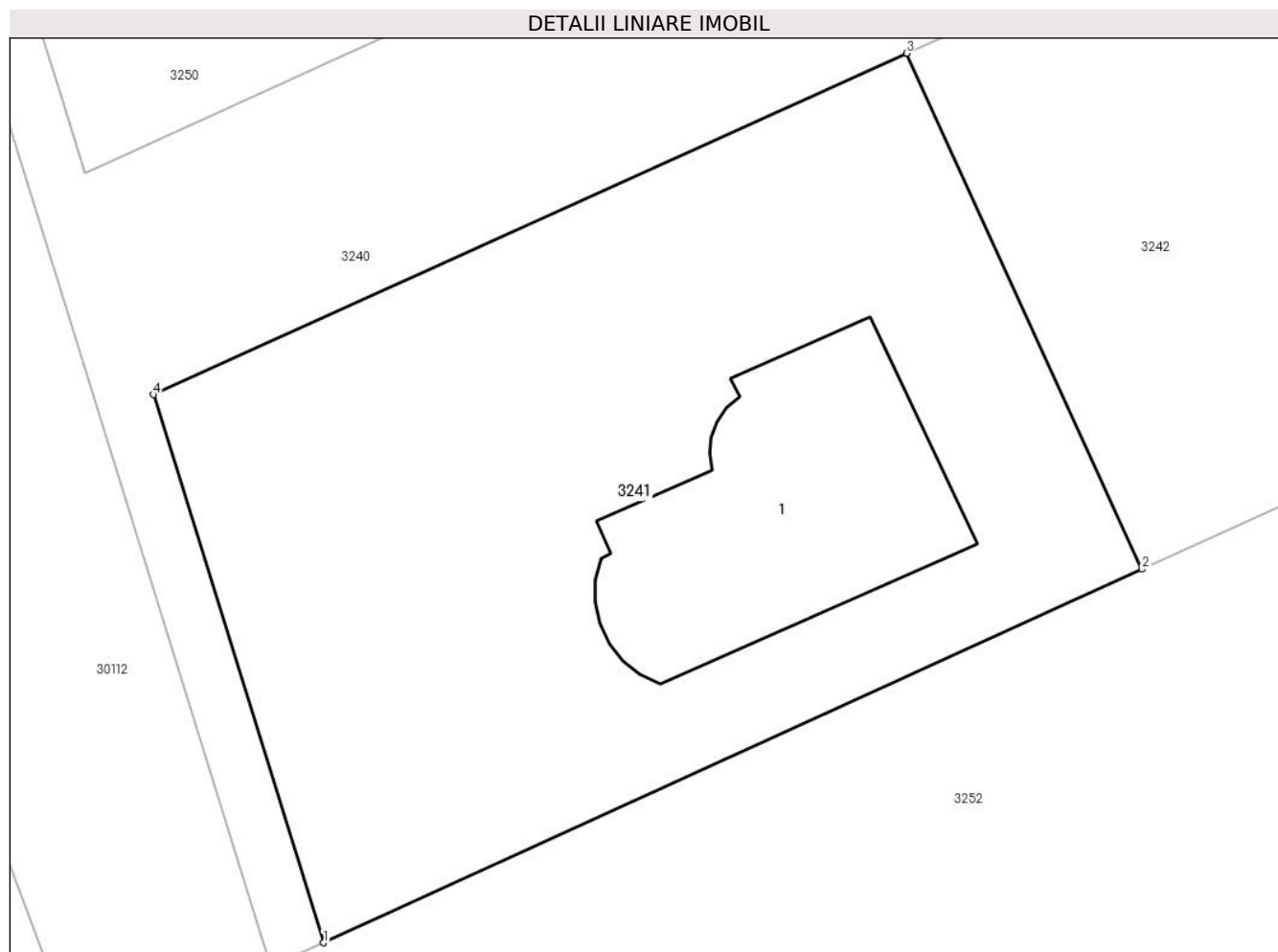
Inscrieri privind dezmembramintele dreptului de proprietate, drepturi reale de garanție și sarcini	Referințe
NU SUNT	

Anexa Nr. 1 La Partea I

Teren

Nr cadastral	Suprafața (mp)*	Observații / Referințe
30588	580	

* Suprafața este determinată în planul de proiecție Stereo 70.



Date referitoare la teren

Crt	Categorie folosință	Intra vilan	Suprafața (mp)	Tarla	Parcelă	Nr. topo	Observații / Referințe
1	curți constructii	DA	580	2	386/4	-	

Date referitoare la construcții

Crt	Număr	Destinație construcție	Supraf. (mp)	Situație juridică	Observații / Referințe
A1.1	30588-C1	construcții de locuințe	Din acte: 185 Masurata: 91	Cu acte	Nr. niveluri:2; S. construita la sol:91 mp; S. construita desfasurata:185 mp; Locuinta P+1E, Sup. constr. desfașurată=185mp(Sup desf P=91mp, Sup desf E=83mp, Sup desf Balcoane=11mp), Număr niveluri=2, An edificare=2023

Lungime Segmente

1) Valorile lungimilor segmentelor sunt obținute din proiecție în plan.

Punct început	X / Y	Punct sfârșit	X / Y	Lungime segment (** (m)
1	576.649,101 391.865,162	2	576.677,26 391.878,009	30.951
2	576.677,26 391.878,009	3	576.669,166 391.895,75	19.5

Punct început	X / Y	Punct sfârșit	X / Y	Lungime segment (** (m)
3	576.669,166 391.895,75	4	576.643,248 391.884,012	28.452
4	576.643,248 391.884,012	1	576.649,101 391.865,162	19.738

** Lungimile segmentelor sunt determinate în planul de proiecție Stereo 70 și sunt rotunjite la 1 milimetru.

*** Distanța dintre puncte este formată din segmente cumulate ce sunt mai mici decât valoarea 1 milimetru.

**DATE DESPRE IMOBILUL NR. 3242**

Oficiul de Cadastru și Publicitate Imobiliară PRAHOVA
Biroul de Cadastru și Publicitate Imobiliară Ploiești

A. Partea I. Descrierea imobilului

TEREN Intravilan

Adresa: Loc. Paulesti, Str Fagaras, Jud. Prahova, T 2 ; A 386/4

Nr. Crt	Nr cadastral Nr. topografic	Suprafața* (mp)	Observații / Referințe
A1	30587	500	Sector cadastral:7 Teren neimprejmuit;

B. Partea II. Proprietari și acte

Inscrieri privitoare la dreptul de proprietate și alte drepturi reale		Referințe
129158 / 08/12/2020		
Act Notarial nr. 999, din 07/12/2020 emis de NP Calin Magdalena;		
B1	Se infiinteaza cartea funciara 30587 a imobilului cu numarul cadastral 30587/UAT Paulesti, rezultat din dezmembrarea imobilului cu numarul cadastral 20034 inscris in cartea funciara 20034;	A1
Act Notarial nr. 227, din 16/02/2016 emis de NP RADU FLORINA;		
B3	Intabulare, drept de PROPRIETATEcumparare ca bun comun, dobandit prin Conventie, cota actuala 1/1, cota initiala 1/1 1) MANEA SANDU-HORIA 2) MANEA BRINDUSA	A1
<i>OBSERVATII: pozitie transcrisa din CF 20034/Paulesti, inscrisa prin incheierea nr. 14851 din 17/02/2016;</i>		

C. Partea III. SARCINI .

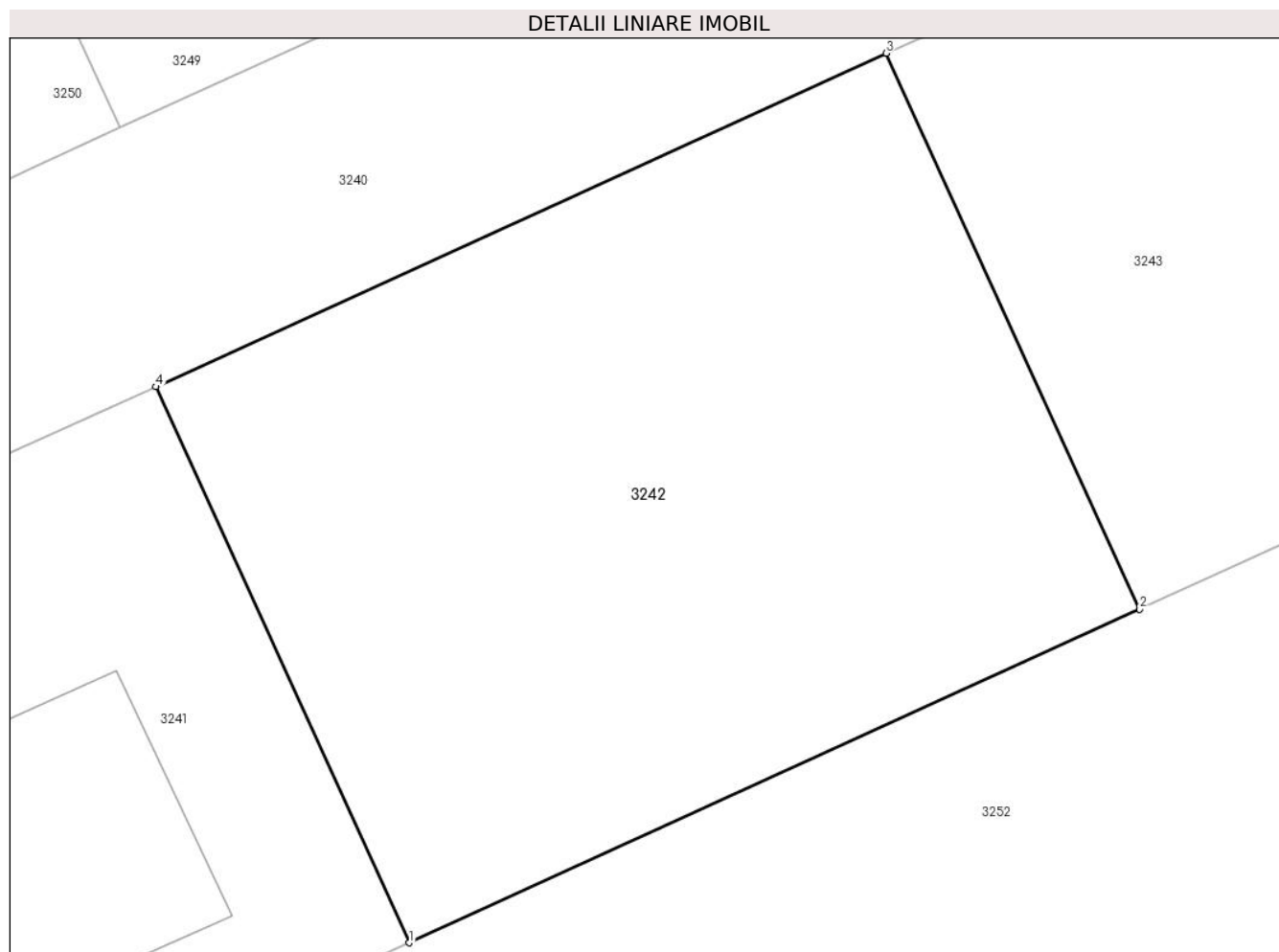
Inscrieri privind dezmembramintele dreptului de proprietate, drepturi reale de garanție și sarcini	Referințe
NU SUNT	

Anexa Nr. 1 La Partea I

Teren

Nr cadastral	Suprafața (mp)*	Observații / Referințe
30587	500	

* Suprafața este determinată în planul de proiecție Stereo 70.



Date referitoare la teren

Crt	Categorie folosință	Intra vilan	Suprafața (mp)	Tarla	Parcelă	Nr. topo	Observații / Referințe
1	pasune	DA	500	2	386/4	-	

Lungime Segmente

1) Valorile lungimilor segmentelor sunt obținute din proiecție în plan.

Punct început	X / Y	Punct sfârșit	X / Y	Lungime segment (** (m)
1	576.677,26 391.878,009	2	576.700,588 391.888,651	25.641
2	576.700,588 391.888,651	3	576.692,494 391.906,392	19.5
3	576.692,494 391.906,392	4	576.669,166 391.895,75	25.641
4	576.669,166 391.895,75	1	576.677,26 391.878,009	19.5

** Lungimile segmentelor sunt determinate în planul de proiecție Stereo 70 și sunt rotunjite la 1 milimetru.

***** Distanţa dintre puncte este formată din segmente cumulate ce sunt mai mici decât valoarea 1 milimetru.**

**DATE DESPRE IMOBILUL NR. 3243**

Oficiul de Cadastru și Publicitate Imobiliară PRAHOVA
Biroul de Cadastru și Publicitate Imobiliară Ploiești

A. Partea I. Descrierea imobilului

TEREN Intravilan

Adresa: Loc. Paulesti, Str Fagaras, Jud. Prahova, T 2 ; A 386/4

Nr. Crt	Nr cadastral Nr. topografic	Suprafața* (mp)	Observații / Referințe
A1	30586	700	Sector cadastral:7 Teren neimprejmuit;

B. Partea II. Proprietari și acte

Inscrieri privitoare la dreptul de proprietate și alte drepturi reale		Referințe
129158 / 08/12/2020		
Act Notarial nr. 999, din 07/12/2020 emis de NP Calin Magdalena;		
B1	Se infiinteaza cartea funciara 30586 a imobilului cu numarul cadastral 30586/UAT Paulesti, rezultat din dezmembrarea imobilului cu numarul cadastral 20034 inscris in cartea funciara 20034;	A1
Act Notarial nr. 227, din 16/02/2016 emis de NP RADU FLORINA;		
B3	Intabulare, drept de PROPRIETATEcumparare ca bun comun, dobandit prin Conventie, cota actuala 1/1, cota initiala 1/1 1) MANEA SANDU-HORIA 2) MANEA BRINDUSA	A1
<i>OBSERVATII: pozitie transcrisa din CF 20034/Paulesti, inscrisa prin incheierea nr. 14851 din 17/02/2016;</i>		

C. Partea III. SARCINI .

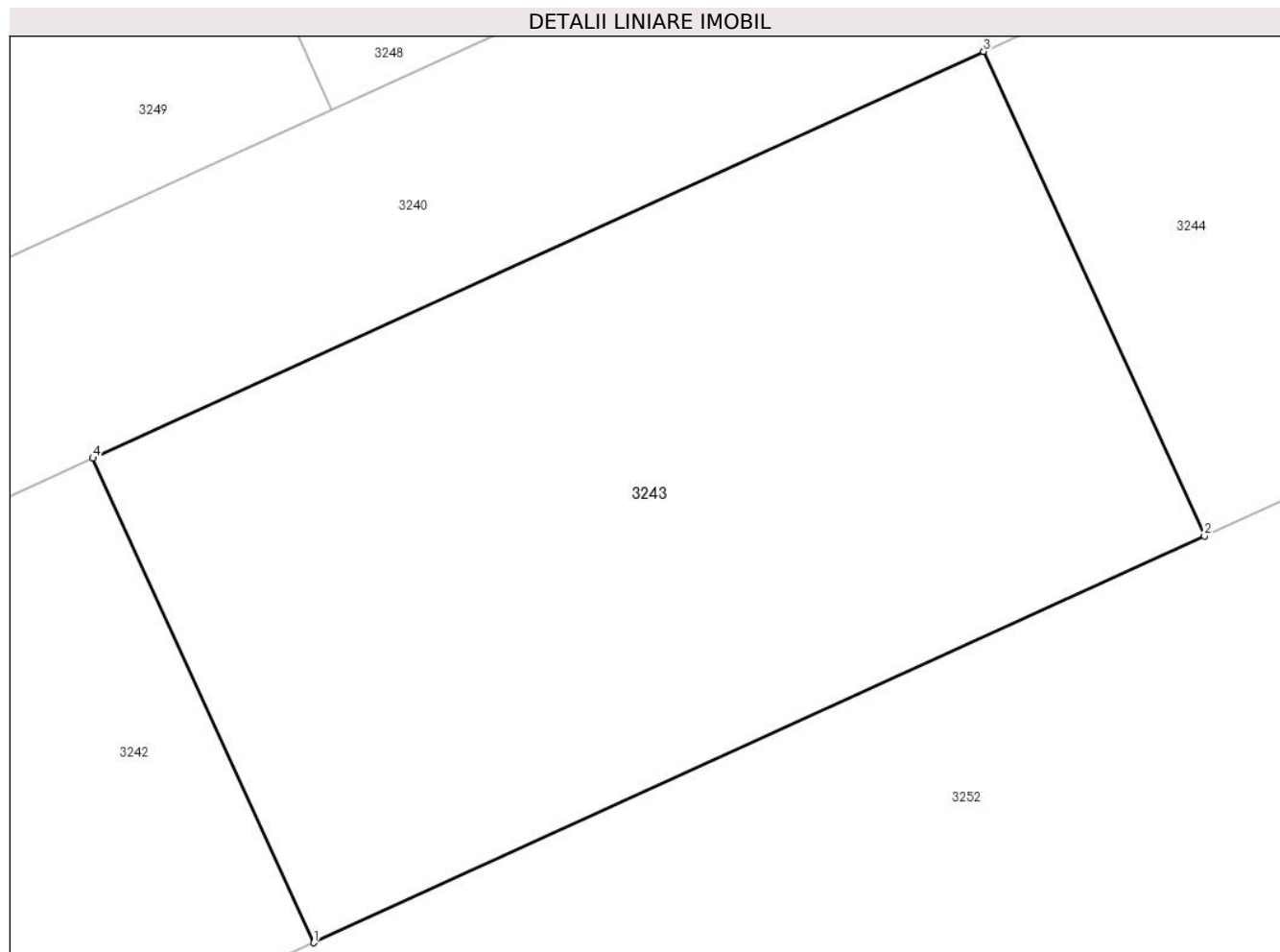
Inscrieri privind dezmembramintele dreptului de proprietate, drepturi reale de garanție și sarcini	Referințe
NU SUNT	

Anexa Nr. 1 La Partea I

Teren

Nr cadastral	Suprafața (mp)*	Observații / Referințe
30586	700	

* Suprafața este determinată în planul de proiecție Stereo 70.



Date referitoare la teren

Crt	Categorie folosință	Intra vilan	Suprafața (mp)	Tarla	Parcelă	Nr. topo	Observații / Referințe
1	arabil	DA	700	2	386/4	-	

Lungime Segmente

1) Valorile lungimilor segmentelor sunt obținute din proiecție în plan.

Punct început	X / Y	Punct sfârșit	X / Y	Lungime segment (** (m)
1	576.700,588 391.888,651	2	576.733,247 391.903,551	35.897
2	576.733,247 391.903,551	3	576.725,153 391.921,292	19.5
3	576.725,153 391.921,292	4	576.692,494 391.906,392	35.897
4	576.692,494 391.906,392	1	576.700,588 391.888,651	19.5

** Lungimile segmentelor sunt determinate în planul de proiecție Stereo 70 și sunt rotunjite la 1 milimetru.

***** Distanţa dintre puncte este formată din segmente cumulate ce sunt mai mici decât valoarea 1 milimetru.**

**DATE DESPRE IMOBILUL NR. 3244**

Oficiul de Cadastru și Publicitate Imobiliară PRAHOVA
Biroul de Cadastru și Publicitate Imobiliară Ploiești

A. Partea I. Descrierea imobilului

TEREN Intravilan

Adresa: Loc. Paulesti, Str Fagaras, Jud. Prahova, T 2 ; A 386/4

Nr. Crt	Nr cadastral Nr. topografic	Suprafața* (mp)	Observații / Referințe
A1	30585	600	Sector cadastral:7 Teren neimprejmuit;

B. Partea II. Proprietari și acte

Inscrieri privitoare la dreptul de proprietate și alte drepturi reale		Referințe
129158 / 08/12/2020		
Act Notarial nr. 999, din 07/12/2020 emis de NP Calin Magdalena;		
B1	Se infiinteaza cartea funciara 30585 a imobilului cu numarul cadastral 30585/UAT Paulesti, rezultat din dezmembrarea imobilului cu numarul cadastral 20034 inscris in cartea funciara 20034;	A1
Act Notarial nr. 227, din 16/02/2016 emis de NP RADU FLORINA;		
B3	Intabulare, drept de PROPRIETATEcumparare ca bun comun, dobandit prin Conventie, cota actuala 1/1, cota initiala 1/1 1) MANEA SANDU-HORIA 2) MANEA BRINDUSA	A1
<i>OBSERVATII: pozitie transcrisa din CF 20034/Paulesti, inscrisa prin incheierea nr. 14851 din 17/02/2016;</i>		

C. Partea III. SARCINI .

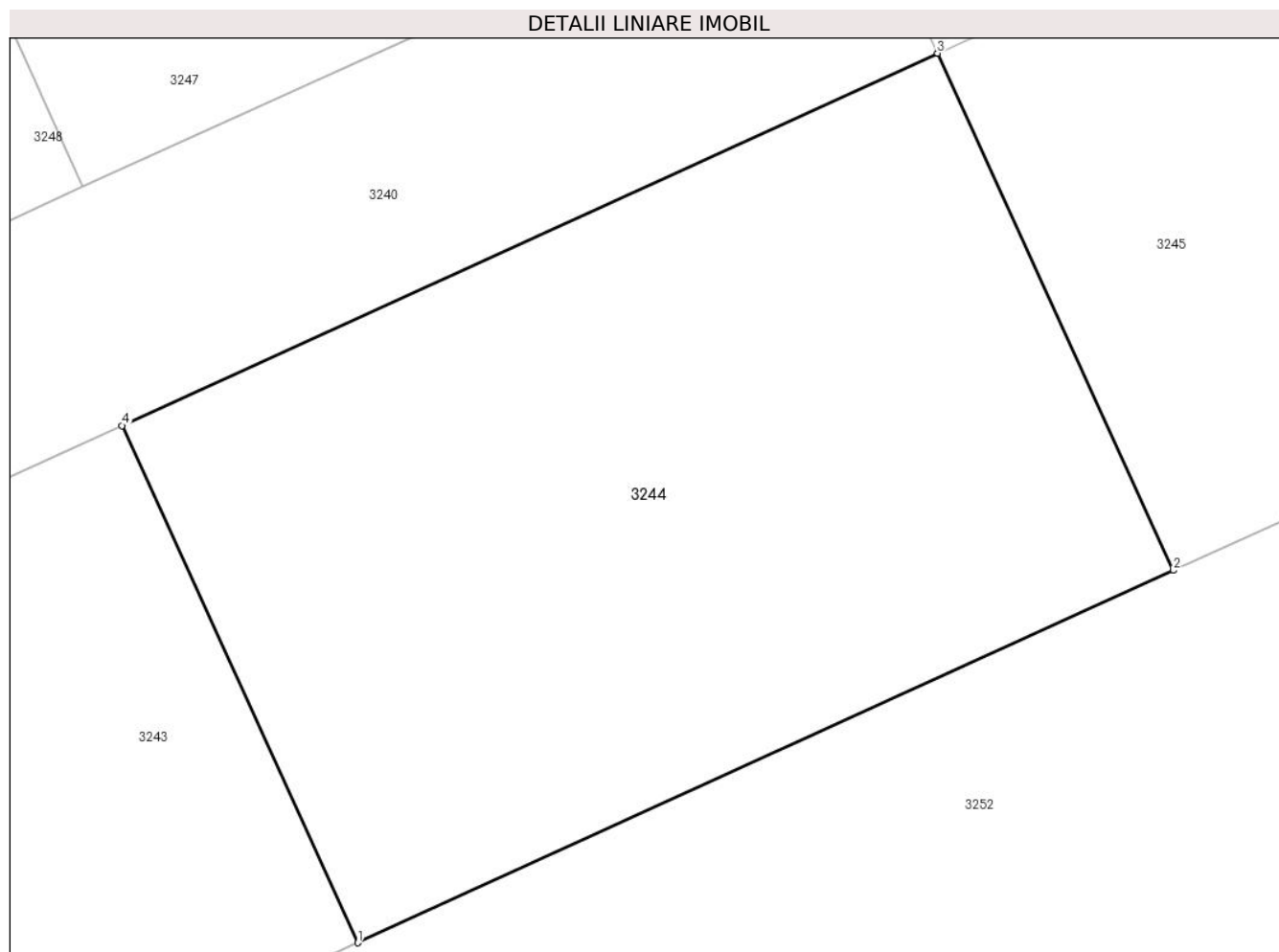
Inscrieri privind dezmembramintele dreptului de proprietate, drepturi reale de garanție și sarcini	Referințe
NU SUNT	

Anexa Nr. 1 La Partea I

Teren

Nr cadastral	Suprafața (mp)*	Observații / Referințe
30585	600	

* Suprafața este determinată în planul de proiecție Stereo 70.



Date referitoare la teren

Crt	Categorie folosință	Intra vilan	Suprafața (mp)	Tarla	Parcelă	Nr. topo	Observații / Referințe
1	pasune	DA	600	2	386/4	-	

Lungime Segmente

1) Valorile lungimilor segmentelor sunt obținute din proiecție în plan.

Punct început	X / Y	Punct sfârșit	X / Y	Lungime segment (** (m)
1	576.733,247 391.903,551	2	576.761,241 391.916,322	30.77
2	576.761,241 391.916,322	3	576.753,147 391.934,063	19.5
3	576.753,147 391.934,063	4	576.725,153 391.921,292	30.77
4	576.725,153 391.921,292	1	576.733,247 391.903,551	19.5

** Lungimile segmentelor sunt determinate în planul de proiecție Stereo 70 și sunt rotunjite la 1 milimetru.

***** Distanţa dintre puncte este formată din segmente cumulate ce sunt mai mici decât valoarea 1 milimetru.**

**DATE DESPRE IMOBILUL NR. 3245**

Oficiul de Cadastru și Publicitate Imobiliară PRAHOVA
Biroul de Cadastru și Publicitate Imobiliară Ploiești

A. Partea I. Descrierea imobilului

TEREN Intravilan

Adresa: Loc. Paulesti, Str Fagaras, Jud. Prahova, T 2 ; A 386/4

Nr. Crt	Nr cadastral Nr. topografic	Suprafața* (mp)	Observații / Referințe
A1	30584	550	Sector cadastral:7 Teren neimprejmuit;

B. Partea II. Proprietari și acte

Inscrieri privitoare la dreptul de proprietate și alte drepturi reale		Referințe
129158 / 08/12/2020		
Act Notarial nr. 999, din 07/12/2020 emis de NP Calin Magdalena;		
B1	Se infiinteaza cartea funciara 30584 a imobilului cu numarul cadastral 30584/UAT Paulesti, rezultat din dezmembrarea imobilului cu numarul cadastral 20034 inscris in cartea funciara 20034;	A1
Act Notarial nr. 227, din 16/02/2016 emis de NP RADU FLORINA;		
B3	Intabulare, drept de PROPRIETATEcumparare ca bun comun, dobandit prin Conventie, cota actuala 1/1, cota initiala 1/1 1) MANEA SANDU-HORIA 2) MANEA BRINDUSA	A1
<i>OBSERVATII: pozitie transcrisa din CF 20034/Paulesti, inscrisa prin incheierea nr. 14851 din 17/02/2016;</i>		

C. Partea III. SARCINI .

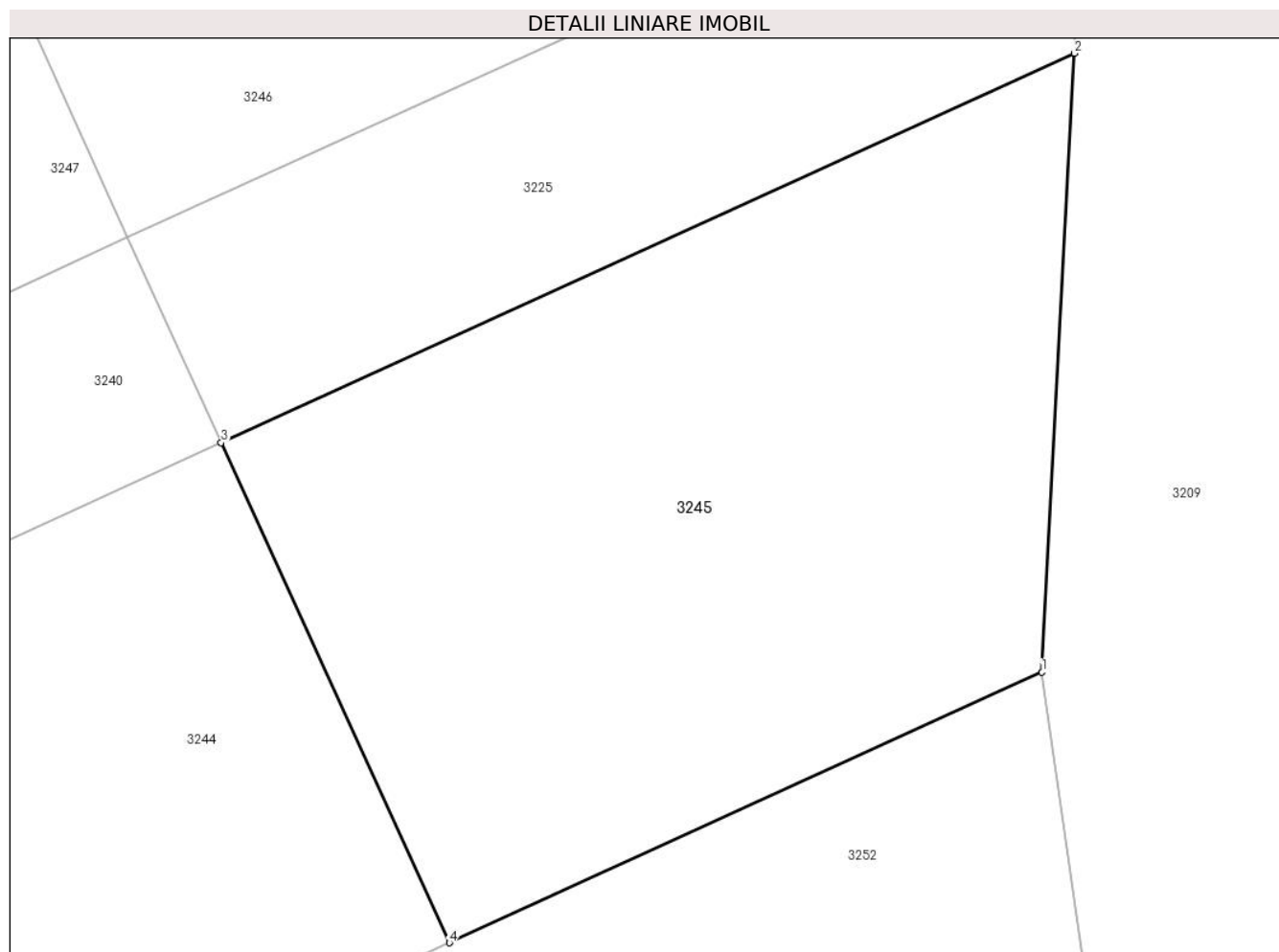
Inscrieri privind dezmembramintele dreptului de proprietate, drepturi reale de garanție și sarcini	Referințe
NU SUNT	

Anexa Nr. 1 La Partea I

Teren

Nr cadastral	Suprafața (mp)*	Observații / Referințe
30584	550	

* Suprafața este determinată în planul de proiecție Stereo 70.



Date referitoare la teren

Crt	Categorie folosință	Intravilan	Suprafața (mp)	Tarla	Parcelă	Nr. topo	Observații / Referințe
1	pasune	DA	550	2	386/4	-	

Lungime Segmente

1) Valorile lungimilor segmentelor sunt obținute din proiecție în plan.

Punct început	X / Y	Punct sfârșit	X / Y	Lungime segment (** (m)
1	576.782,28 391.925,92	2	576.783,417 391.947,873	21.982
2	576.783,417 391.947,873	3	576.753,147 391.934,063	33.271
3	576.753,147 391.934,063	4	576.761,241 391.916,322	19.5
4	576.761,241 391.916,322	1	576.782,28 391.925,92	23.125

** Lungimile segmentelor sunt determinate în planul de proiecție Stereo 70 și sunt rotunjite la 1 milimetru.

***** Distanţa dintre puncte este formată din segmente cumulate ce sunt mai mici decât valoarea 1 milimetru.**

**DATE DESPRE IMOBILUL NR. 3246**

Oficiul de Cadastru și Publicitate Imobiliară PRAHOVA
Biroul de Cadastru și Publicitate Imobiliară Ploiești

A. Partea I. Descrierea imobilului

TEREN Intravilan

Adresa: Loc. Paulesti, Str Fagaras, Jud. Prahova, T 2 ; A 386/4

Nr. Crt	Nr cadastral Nr. topografic	Suprafața* (mp)	Observații / Referințe
A1	30583	751	Sector cadastral:7 Teren neimprejmuit;

B. Partea II. Proprietari și acte

Inscrieri privitoare la dreptul de proprietate și alte drepturi reale		Referințe
129158 / 08/12/2020		
Act Notarial nr. 999, din 07/12/2020 emis de NP Calin Magdalena;		
B1	Se infiinteaza cartea funciara 30583 a imobilului cu numarul cadastral 30583/UAT Paulesti, rezultat din dezmembrarea imobilului cu numarul cadastral 20034 inscris in cartea funciara 20034;	A1
Act Notarial nr. 227, din 16/02/2016 emis de NP RADU FLORINA;		
B3	Intabulare, drept de PROPRIETATEcumparare ca bun comun, dobandit prin Conventie, cota actuala 1/1, cota initiala 1/1 1) MANEA SANDU-HORIA 2) MANEA BRINDUSA	A1
<i>OBSERVATII: pozitie transcrisa din CF 20034/Paulesti, inscrisa prin incheierea nr. 14851 din 17/02/2016;</i>		

C. Partea III. SARCINI .

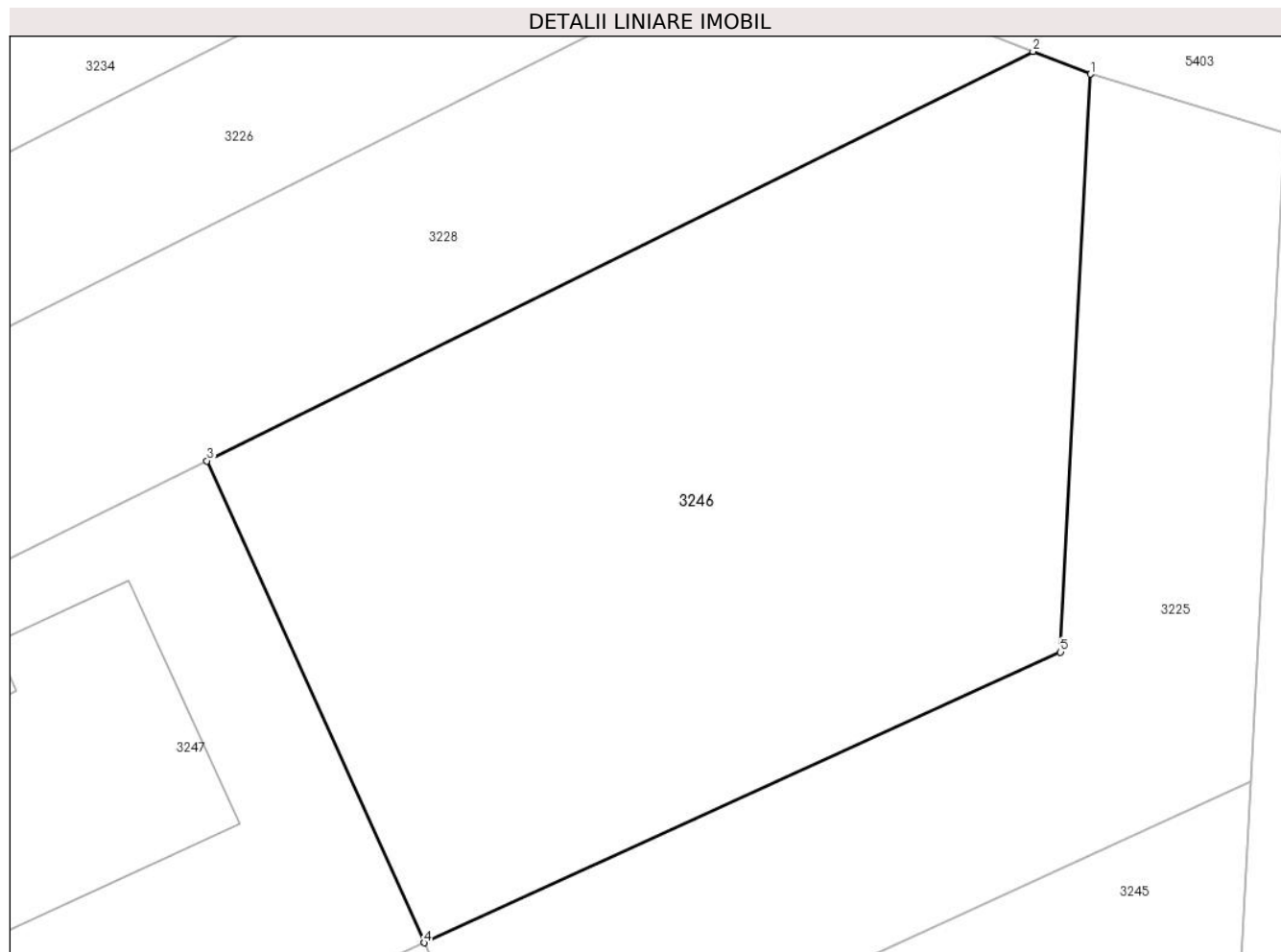
Inscrieri privind dezmembramintele dreptului de proprietate, drepturi reale de garanție și sarcini	Referințe
NU SUNT	

Anexa Nr. 1 La Partea I

Teren

Nr cadastral	Suprafața (mp)*	Observații / Referințe
30583	751	

* Suprafața este determinată în planul de proiecție Stereo 70.



Date referitoare la teren

Crt	Categorie folosință	Intra vilan	Suprafața (mp)	Tarla	Parcelă	Nr. topo	Observații / Referințe
1	pașune	DA	751	2	386/4	-	

Lungime Segmente

1) Valorile lungimilor segmentelor sunt obținute din proiecție în plan.

Punct început	X / Y	Punct sfârșit	X / Y	Lungime segment (** (m)
1	576.776,894 391.976,586	2	576.774,562 391.977,508	2.508
2	576.774,562 391.977,508	3	576.741,008 391.960,895	37.441
3	576.741,008 391.960,895	4	576.749,827 391.941,341	21.451
4	576.749,827 391.941,341	5	576.775,679 391.953,134	28.415
5	576.775,679 391.953,134	1	576.776,894 391.976,586	23.483

**** Lungimile segmentelor sunt determinate în planul de proiecție Stereo 70 și sunt rotunjite la 1 milimetru.**

***** Distanța dintre puncte este formată din segmente cumulate ce sunt mai mici decât valoarea 1 milimetru.**

**DATE DESPRE IMOBILUL NR. 3247**

Oficiul de Cadastru și Publicitate Imobiliară PRAHOVA
Biroul de Cadastru și Publicitate Imobiliară Ploiești

A. Partea I. Descrierea imobilului

TEREN Intravilan

Adresa: Loc. Paulesti, Str Fagaras, Jud. Prahova, T 2 ; A 386/4

Nr. Crt	Nr cadastral Nr. topografic	Suprafața* (mp)	Observații / Referințe
A1	30582	600	Sector cadastral:7 Teren neimprejmuit;

Construcții

Crt	Nr cadastral Nr. topografic	Adresa	Observații / Referințe
A1.1		Loc. Paulesti, Str Fagaras, Jud. Prahova, T 2 ; A 386/4	Nr. niveluri:1; S. construita la sol:125 mp;

B. Partea II. Proprietari și acte

Inscrieri privitoare la dreptul de proprietate și alte drepturi reale		Referințe
129158 / 08/12/2020		
Act Notarial nr. 999, din 07/12/2020 emis de NP Calin Magdalena;		
B1	Se infiinteaza cartea funciara 30582 a imobilului cu numarul cadastral 30582/UAT Paulesti, rezultat din dezmembrarea imobilului cu numarul cadastral 20034 inscris in cartea funciara 20034;	A1
25338 / 25/02/2021		
Act Notarial nr. 156, din 24/02/2021 emis de Tudose Ioana Adriana;		
B6	Intabulare, drept de PROPRIETATEcumparare ca bun propriu, dobandit prin Conventie, cota actuala 1/2, cota initiala 1/2 1) GHITA CRISTIAN	A1
B7	Intabulare, drept de PROPRIETATEcumparare ca bun propriu, dobandit prin Conventie, cota actuala 1/2, cota initiala 1/2 1) CONSTANTINESCU ELENA-GEORGIANA	A1
/		
Act Administrativ nr. 15008, din 28/08/2024 emis de PRIMARIA COMUNEI PAULESTI;		
B8	Intabulare, drept de PROPRIETATE, dobandit prin Lege, cota actuala 1/1, cota initiala 1/1 1) CONSTANTINESCU ELENA-GEORGIANA 2) GHITA CRISTIAN	A1.1

C. Partea III. SARCINI .

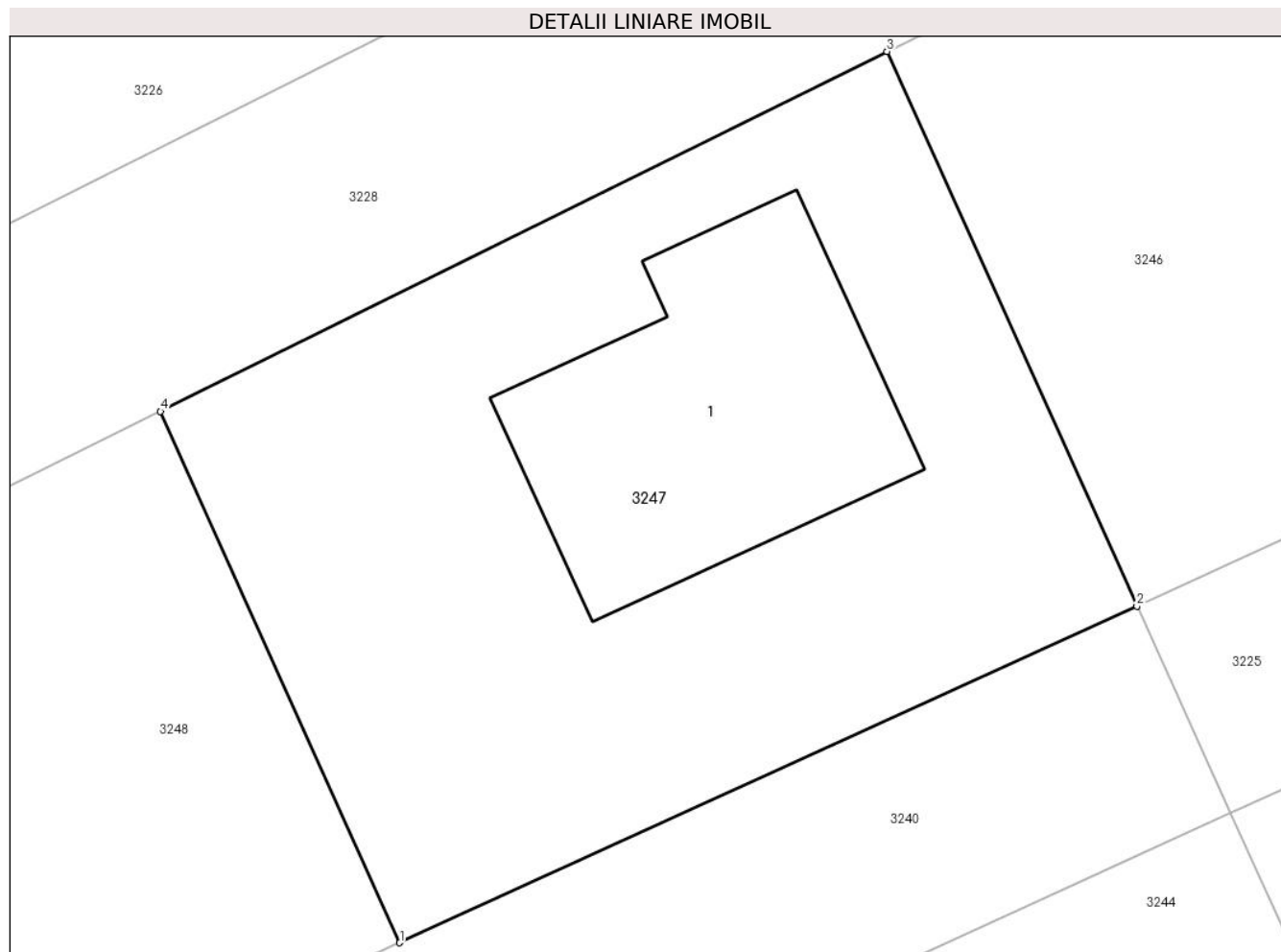
Inscrieri privind dezmembramintele dreptului de proprietate, drepturi reale de garanție și sarcini	Referințe
NU SUNT	

Anexa Nr. 1 La Partea I

Teren

Nr cadastral	Suprafața (mp)*	Observații / Referințe
30582	600	

* Suprafața este determinată în planul de proiecție Stereo 70.



Date referitoare la teren

Crt	Categorie folosință	Intra vilan	Suprafața (mp)	Tarla	Parcelă	Nr. topo	Observații / Referințe
1	curți construcții	DA	600	2	386/4	-	

Date referitoare la construcții

Crt	Număr	Destinație construcție	Supraf. (mp)	Situație juridică	Observații / Referințe
A1.1		construcții de locuințe	125	Cu acte	Nr. niveluri:1; S. construita la sol:125 mp;

Lungime Segmente

1) Valorile lungimilor segmentelor sunt obținute din proiecție în plan.

Punct început	X / Y	Punct sfârșit	X / Y	Lungime segment (** (m)
1	576.723,813 391.929,473	2	576.749,827 391.941,341	28.593
2	576.749,827 391.941,341	3	576.741,008 391.960,895	21.451
3	576.741,008 391.960,895	4	576.715,367 391.948,201	28.611
4	576.715,367 391.948,201	1	576.723,813 391.929,473	20.544

**** Lungimile segmentelor sunt determinate în planul de proiecție Stereo 70 și sunt rotunjite la 1 milimetru.**

***** Distanța dintre puncte este formată din segmente cumulate ce sunt mai mici decât valoarea 1 milimetru.**

**DATE DESPRE IMOBILUL NR. 3248**

Oficiul de Cadastru și Publicitate Imobiliară PRAHOVA
Biroul de Cadastru și Publicitate Imobiliară Ploiești

A. Partea I. Descrierea imobilului

TEREN Intravilan

Adresa: Loc. Paulesti, Str Fagaras, Jud. Prahova, T 2 ; A 386/4

Nr. Crt	Nr cadastral Nr. topografic	Suprafața* (mp)	Observații / Referințe
A1	30581	500	Sector cadastral:7 Teren neimprejmuit;

B. Partea II. Proprietari și acte

Inscrieri privitoare la dreptul de proprietate și alte drepturi reale		Referințe
129158 / 08/12/2020		
Act Notarial nr. 999, din 07/12/2020 emis de NP Calin Magdalena;		
B1	Se infiinteaza cartea funciara 30581 a imobilului cu numarul cadastral 30581/UAT Paulesti, rezultat din dezmembrarea imobilului cu numarul cadastral 20034 inscris in cartea funciara 20034;	A1
Act Notarial nr. 227, din 16/02/2016 emis de NP RADU FLORINA;		
B3	Intabulare, drept de PROPRIETATEcumparare ca bun comun, dobandit prin Conventie, cota actuala 1/1, cota initiala 1/1 1) MANEA SANDU-HORIA 2) MANEA BRINDUSA	A1
<i>OBSERVATII: pozitie transcrisa din CF 20034/Paulesti, inscrisa prin incheierea nr. 14851 din 17/02/2016;</i>		

C. Partea III. SARCINI .

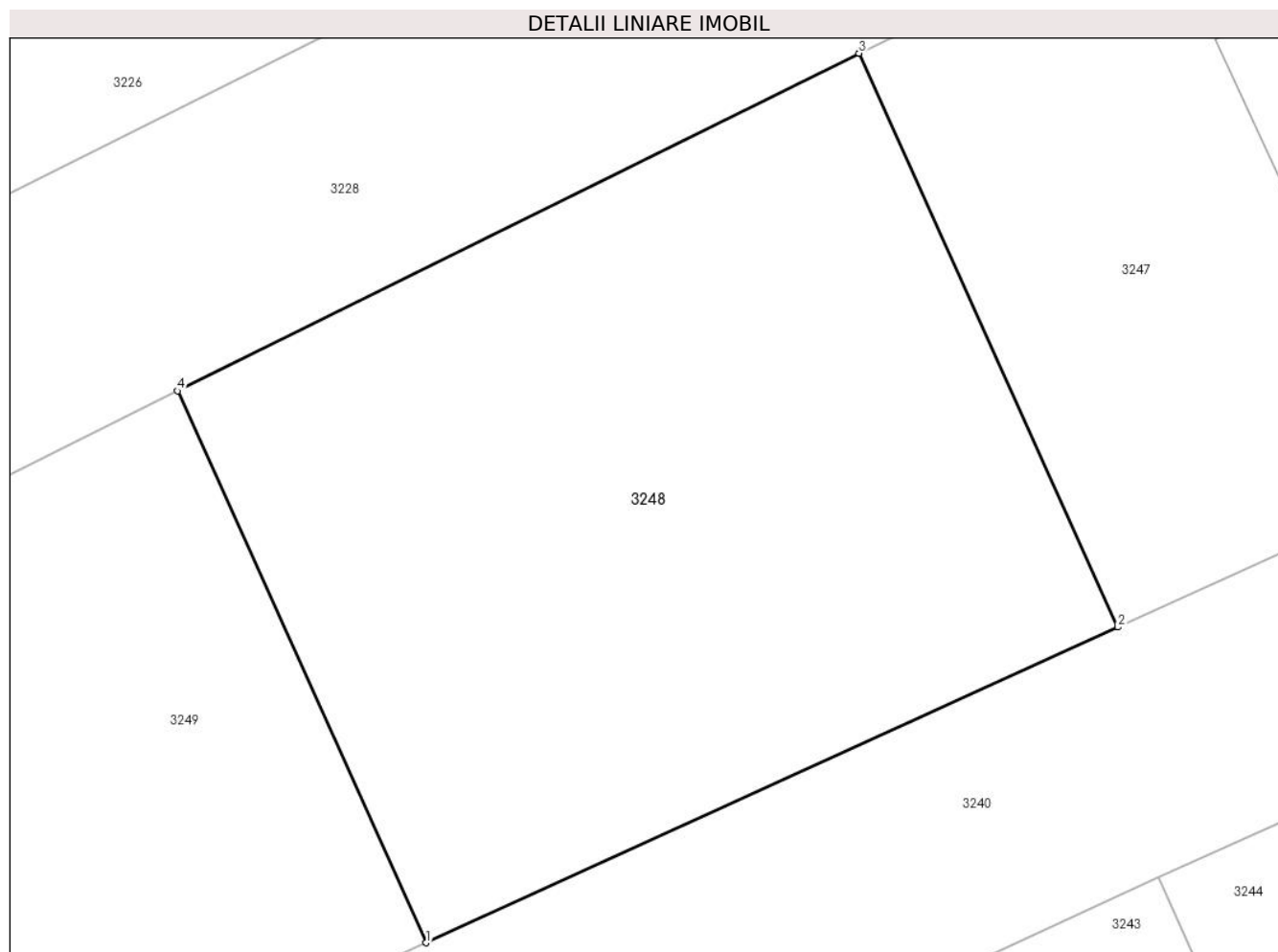
Inscrieri privind dezmembramintele dreptului de proprietate, drepturi reale de garanție și sarcini	Referințe
NU SUNT	

Anexa Nr. 1 La Partea I

Teren

Nr cadastral	Suprafața (mp)*	Observații / Referințe
30581	500	

* Suprafața este determinată în planul de proiecție Stereo 70.



Date referitoare la teren

Crt	Categorie folosință	Intra vilan	Suprafața (mp)	Tarla	Parcelă	Nr. topo	Observații / Referințe
1	pasune	DA	500	2	386/4	-	

Lungime Segmente

1) Valorile lungimilor segmentelor sunt obținute din proiecție în plan.

Punct început	X / Y	Punct sfârșit	X / Y	Lungime segment (** (m)
1	576.701,227 391.919,169	2	576.723,813 391.929,473	24.825
2	576.723,813 391.929,473	3	576.715,367 391.948,201	20.544
3	576.715,367 391.948,201	4	576.693,112 391.937,183	24.833
4	576.693,112 391.937,183	1	576.701,227 391.919,169	19.757

** Lungimile segmentelor sunt determinate în planul de proiecție Stereo 70 și sunt rotunjite la 1 milimetru.

***** Distanţa dintre puncte este formată din segmente cumulate ce sunt mai mici decât valoarea 1 milimetru.**

**DATE DESPRE IMOBILUL NR. 3249**

Oficiul de Cadastru și Publicitate Imobiliară PRAHOVA
Biroul de Cadastru și Publicitate Imobiliară Ploiești

A. Partea I. Descrierea imobilului

TEREN Intravilan

Adresa: Loc. Paulesti, Str Fagaras, Jud. Prahova, T 2 ; A 386/4

Nr. Crt	Nr cadastral Nr. topografic	Suprafața* (mp)	Observații / Referințe
A1	30580	700	Sector cadastral:7 Teren neimprejmuit;

B. Partea II. Proprietari și acte

Inscrieri privitoare la dreptul de proprietate și alte drepturi reale		Referințe
129158 / 08/12/2020		
Act Notarial nr. 999, din 07/12/2020 emis de NP Calin Magdalena;		
B1	Se infiinteaza cartea funciara 30580 a imobilului cu numarul cadastral 30580/UAT Paulesti, rezultat din dezmembrarea imobilului cu numarul cadastral 20034 inscris in cartea funciara 20034;	A1
Act Notarial nr. 227, din 16/02/2016 emis de NP RADU FLORINA;		
B3	Intabulare, drept de PROPRIETATEcumparare ca bun comun, dobandit prin Conventie, cota actuala 1/1, cota initiala 1/1 1) MANEA SANDU-HORIA 2) MANEA BRINDUSA	A1
<i>OBSERVATII: pozitie transcrisa din CF 20034/Paulesti, inscrisa prin incheierea nr. 14851 din 17/02/2016;</i>		

C. Partea III. SARCINI .

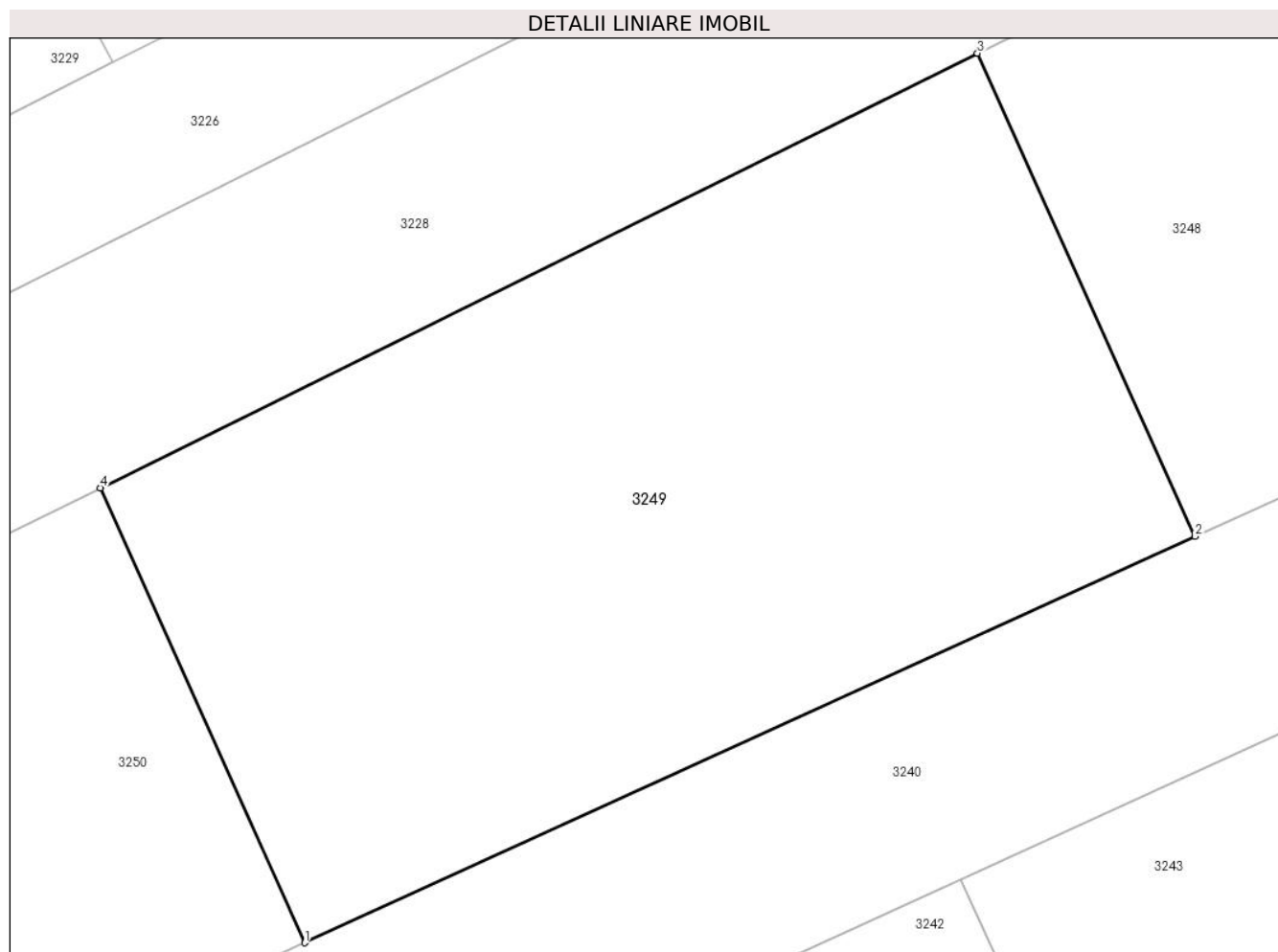
Inscrieri privind dezmembramintele dreptului de proprietate, drepturi reale de garanție și sarcini	Referințe
NU SUNT	

Anexa Nr. 1 La Partea I

Teren

Nr cadastral	Suprafața (mp)*	Observații / Referințe
30580	700	

* Suprafața este determinată în planul de proiecție Stereo 70.



Date referitoare la teren

Crt	Categorie folosință	Intravilan	Suprafața (mp)	Tarla	Parcelă	Nr. topo	Observații / Referințe
1	pasune	DA	700	2	386/4	-	

Lungime Segmente

1) Valorile lungimilor segmentelor sunt obținute din proiecție în plan.

Punct început	X / Y	Punct sfârșit	X / Y	Lungime segment (** (m)
1	576.668,008 391.904,014	2	576.701,227 391.919,169	36.513
2	576.701,227 391.919,169	3	576.693,112 391.937,183	19.757
3	576.693,112 391.937,183	4	576.660,382 391.920,978	36.522
4	576.660,382 391.920,978	1	576.668,008 391.904,014	18.599

** Lungimile segmentelor sunt determinate în planul de proiecție Stereo 70 și sunt rotunjite la 1 milimetru.

***** Distanţa dintre puncte este formată din segmente cumulate ce sunt mai mici decât valoarea 1 milimetru.**

**DATE DESPRE IMOBILUL NR. 3250**

Oficiul de Cadastru și Publicitate Imobiliară PRAHOVA
Biroul de Cadastru și Publicitate Imobiliară Ploiești

A. Partea I. Descrierea imobilului

TEREN Intravilan

Adresa: Loc. Paulesti, Str Fagaras, Jud. Prahova, T 2 ; A 386/4

Nr. Crt	Nr cadastral Nr. topografic	Suprafața* (mp)	Observații / Referințe
A1	30579	522	Sector cadastral:7 Teren neimprejmuit;

B. Partea II. Proprietari și acte

Inscrieri privitoare la dreptul de proprietate și alte drepturi reale		Referințe
129158 / 08/12/2020		
Act Notarial nr. 999, din 07/12/2020 emis de NP Calin Magdalena;		
B1	Se infiinteaza cartea funciara 30579 a imobilului cu numarul cadastral 30579/UAT Paulesti, rezultat din dezmembrarea imobilului cu numarul cadastral 20034 inscris in cartea funciara 20034;	A1
Act Notarial nr. 227, din 16/02/2016 emis de NP RADU FLORINA;		
B3	Intabulare, drept de PROPRIETATEcumparare ca bun comun, dobandit prin Conventie, cota actuala 1/1, cota initiala 1/1 1) MANEA SANDU-HORIA 2) MANEA BRINDUSA	A1
<i>OBSERVATII: pozitie transcrisa din CF 20034/Paulesti, inscrisa prin incheierea nr. 14851 din 17/02/2016;</i>		

C. Partea III. SARCINI .

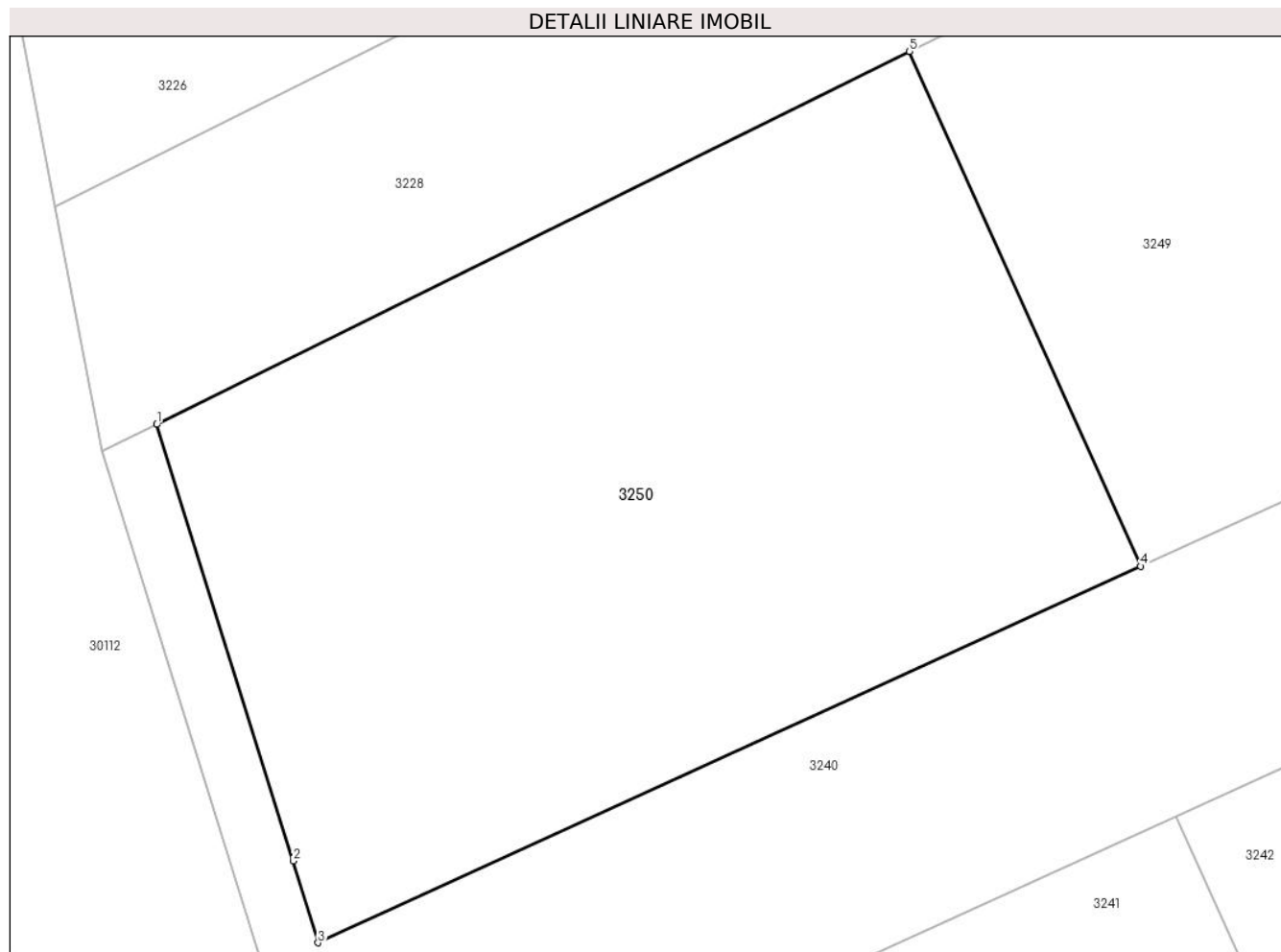
Inscrieri privind dezmembramintele dreptului de proprietate, drepturi reale de garanție și sarcini	Referințe
NU SUNT	

Anexa Nr. 1 La Partea I

Teren

Nr cadastral	Suprafața (mp)*	Observații / Referințe
30579	522	

* Suprafața este determinată în planul de proiecție Stereo 70.



Date referitoare la teren

Crt	Categorie folosință	Intravilan	Suprafața (mp)	Tarla	Parcelă	Nr. topo	Observații / Referințe
1	pasune	DA	522	2	386/4	-	

Lungime Segmente

1) Valorile lungimilor segmentelor sunt obținute din proiecție în plan.

Punct început	X / Y	Punct sfârșit	X / Y	Lungime segment (** (m)
1	576.635,552 391.908,685	2	576.640,051 391.894,306	15.066
2	576.640,051 391.894,306	3	576.640,873 391.891,607	2.821
3	576.640,873 391.891,607	4	576.668,008 391.904,014	29.837
4	576.668,008 391.904,014	5	576.660,382 391.920,978	18.599
5	576.660,382 391.920,978	1	576.635,552 391.908,685	27.706

**** Lungimile segmentelor sunt determinate în planul de proiecție Stereo 70 și sunt rotunjite la 1 milimetru.**

***** Distanța dintre puncte este formată din segmente cumulate ce sunt mai mici decât valoarea 1 milimetru.**

**DATE DESPRE IMOBILUL NR. 3251**

Oficiul de Cadastru și Publicitate Imobiliară PRAHOVA
Biroul de Cadastru și Publicitate Imobiliară Ploiești

A. Partea I. Descrierea imobilului

TEREN Intravilan

Adresa: Loc. Paulești, Str Făgăraș, Nr. 31, Jud. Prahova, T 2 ; PARC. 383/1

Nr. Crt	Nr cadastral Nr. topografic	Suprafața* (mp)	Observații / Referințe
A1	28417	2.500	Sector cadastral:7 Teren neimprejmuit;

Construcții

Crt	Nr cadastral Nr. topografic	Adresa	Observații / Referințe
A1.1	28417-C1	Loc. Paulești, Str Făgăraș, Nr. 31, Jud. Prahova, T 2 ; PARC. 383/1	Nr. niveluri:2; S. construita la sol:107 mp; S. construita desfasurata:225 mp; LOCUINTA (P+1E) ; Sc desf. = 225 mp ; Sc parter = 106.80 mp ; Sc etaj = 118.20 mp ; An constr. - 2020 .

B. Partea II. Proprietari și acte

Inscrieri privitoare la dreptul de proprietate și alte drepturi reale		Referințe
34014 / 20/04/2017		
Act Notarial nr. 533, din 13/04/2017 emis de Poeana Alexandru Razvan Ionut;		
B3	Intabulare, drept de PROPRIETATE cumparare ca bun comun, dobandit prin Conventie, cota actuala 1/1, cota initiala 1/1 1) MICLEA VASILE 2) MICLEA IULIA-MARILENA	A1
139983 / 11/09/2023		
Act Administrativ nr. 14591, din 24/08/2023 emis de PRIMĂRIA PĂULEȘTI (cert. atestare edificare ; act administrativ nr 20 din 03.02.2020, emis de PRIMĂRIA PĂULEȘTI; act administrativ nr 173 din 21.06.2019, emis de PRIMĂRIA PĂULEȘTI; act administrativ nr 14593 din 25.08.2023, emis de PRIMĂRIA PĂULEȘTI);		
B4	se actualizează informațiile cadastrale conform documentației tehnice avizate în sensul schimbării categoriei de folosință din ' arabil ' în ' curți - construcții ' pentru suprafața de teren de 680 mp	A1
B5	se actualizează informațiile cadastrale conform documentației tehnice avizate în sensul că adresa actuală a imobilului este: " comuna Păulești, sat Păulești, Str Făgăraș, Nr. 31, județul Prahova "	A1, A1.1
B6	Intabulare, drept de PROPRIETATE, dobandit prin Construire, cota actuala 1/1, cota initiala 1/1 1) MICLEA VASILE 2) MICLEA IULIA-MARILENA	A1.1

C. Partea III. SARCINI .

Inscrieri privind dezmembramintele dreptului de proprietate, drepturi reale de garanție și sarcini	Referințe
NU SUNT	

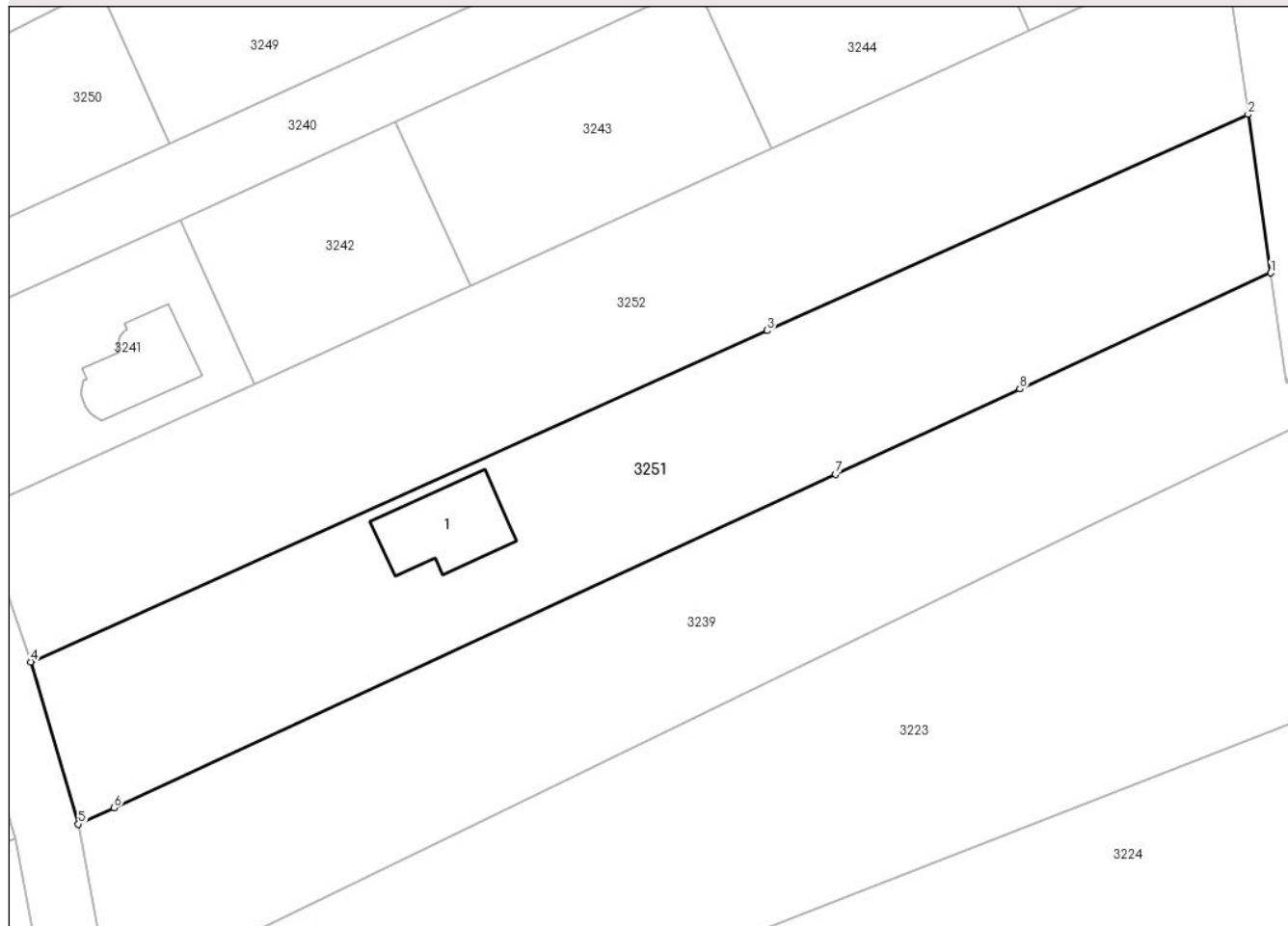
Anexa Nr. 1 La Partea I

Teren

Nr cadastral	Suprafața (mp)*	Observații / Referințe
28417	2.500	

* Suprafața este determinată în planul de proiecție Stereo 70.

DETALII LINIARE IMOBIL



Date referitoare la teren

Crt	Categorie folosință	Intravilan	Suprafața (mp)	Tarla	Parcelă	Nr. topo	Observații / Referințe
1	curți constructii	DA	1.575	2	383/1	-	
2	arabil	DA	925	2	383/1	-	

Date referitoare la construcții

Crt	Număr	Destinație construcție	Supraf. (mp)	Situație juridică	Observații / Referințe
A1.1	28417-C1	construcții de locuințe	Din acte: 225 Masurata: 107	Cu acte	Nr. niveluri:2; S. construita la sol:107 mp; S. construita desfasurata:225 mp; LOCUINTA (P+1E) ; Sc desf. = 225 mp ; Sc parter = 106.80 mp ; Sc etaj = 118.20 mp ; An constr. - 2020 .

Lungime Segmente

1) Valorile lungimilor segmentelor sunt obținute din proiecție în plan.

Punct început	X / Y	Punct sfârșit	X / Y	Lungime segment (** (m)
1	576.787,418 391.890,01	2	576.784,957 391.907,206	17.371
2	576.784,957 391.907,206	3	576.732,806 391.883,762	57.178

Punct început	X / Y	Punct sfârșit	X / Y	Lungime segment (** (m)
3	576.732,806 391.883,762	4	576.652,96 391.847,867	87.543
4	576.652,96 391.847,867	5	576.658,127 391.830,269	18.341
5	576.658,127 391.830,269	6	576.661,975 391.832,047	4.239
6	576.661,975 391.832,047	7	576.740,218 391.868,2	86.192
7	576.740,218 391.868,2	8	576.760,221 391.877,443	22.035
8	576.760,221 391.877,443	1	576.787,418 391.890,01	29.96

** Lungimile segmentelor sunt determinate în planul de proiecție Stereo 70 și sunt rotunjite la 1 milimetru.

*** Distanța dintre puncte este formată din segmente cumulate ce sunt mai mici decât valoarea 1 milimetru.

**DATE DESPRE IMOBILUL NR. 3252**

Oficiul de Cadastru și Publicitate Imobiliară PRAHOVA
Biroul de Cadastru și Publicitate Imobiliară Ploiești

A. Partea I. Descrierea imobilului

TEREN Intravilan

Adresa: Loc. Paulesti, Str Fagaras, Jud. Prahova

Nr. Crt	Nr cadastral Nr. topografic	Suprafața* (mp)	Observații / Referințe
A1	28363	2.600	Sector cadastral:7 Teren neimprejmuit;

B. Partea II. Proprietari și acte

Inscrieri privitoare la dreptul de proprietate și alte drepturi reale		Referințe
91638 / 03/10/2016		
Act Notarial nr. 1026, din 09/09/2016 emis de NP IVAN CONSTANTIN (act administrativ nr 13421 din 22.09.2016, emis de PRIMARIA COM.PAULESTI);		
B1	Intabulare, drept de PROPRIETATEPARTAJ, dobandit prin Conventie, cota actuala 1/1, cota initiala 1/1 1) TOBOS CONSTANTIN	A1

C. Partea III. SARCINI .

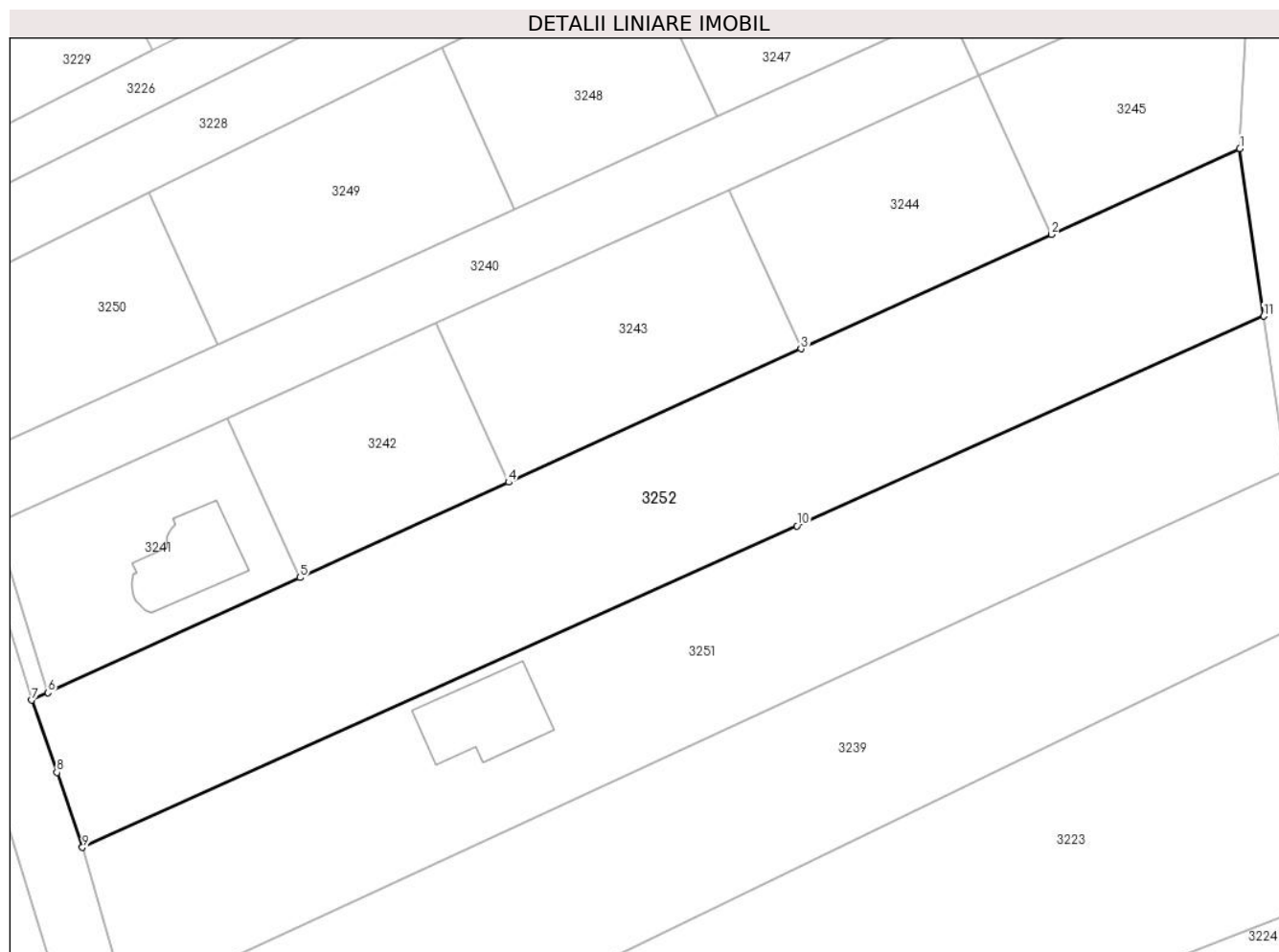
Inscrieri privind dezmembramintele dreptului de proprietate, drepturi reale de garanție și sarcini	Referințe
NU SUNT	

Anexa Nr. 1 La Partea I

Teren

Nr cadastral	Suprafața (mp)*	Observații / Referințe
28363	2.600	

* Suprafața este determinată în planul de proiecție Stereo 70.



Date referitoare la teren

Crt	Categorie folosință	Intravilan	Suprafața (mp)	Tarla	Parcelă	Nr. topo	Observații / Referințe
1	pașune	DA	2.600	2	383	-	

Lungime Segmente

1) Valorile lungimilor segmentelor sunt obținute din proiecție în plan.

Punct început	X / Y	Punct sfârșit	X / Y	Lungime segment (** (m)
1	576.782,28 391.925,92	2	576.761,241 391.916,322	23.125
2	576.761,241 391.916,322	3	576.733,247 391.903,551	30.77
3	576.733,247 391.903,551	4	576.700,588 391.888,651	35.897
4	576.700,588 391.888,651	5	576.677,26 391.878,009	25.641
5	576.677,26 391.878,009	6	576.649,101 391.865,162	30.951

Punct început	X / Y	Punct sfârșit	X / Y	Lungime segment (** (m)
6	576.649,101 391.865,162	7	576.647,281 391.864,332	2.0
7	576.647,281 391.864,332	8	576.650,127 391.856,243	8.575
8	576.650,127 391.856,243	9	576.652,96 391.847,867	8.842
9	576.652,96 391.847,867	10	576.732,806 391.883,762	87.543
10	576.732,806 391.883,762	11	576.784,957 391.907,206	57.178
11	576.784,957 391.907,206	1	576.782,28 391.925,92	18.905

** Lungimile segmentelor sunt determinate în planul de proiecție Stereo 70 și sunt rotunjite la 1 milimetru.

*** Distanța dintre puncte este formată din segmente cumulate ce sunt mai mici decât valoarea 1 milimetru.

**DATE DESPRE IMOBILUL NR. 3253**

Oficiul de Cadastru și Publicitate Imobiliară PRAHOVA
Biroul de Cadastru și Publicitate Imobiliară Ploiești

A. Partea I. Descrierea imobilului

TEREN Intravilan

Adresa: Loc. Paulesti, Jud. Prahova

Nr. Crt	Nr cadastral Nr. topografic	Suprafața* (mp)	Observații / Referințe
A1		1.000	Sector cadastral:21 Teren neimprejmuit;

B. Partea II. Proprietari și acte

Inscrieri privitoare la dreptul de proprietate și alte drepturi reale	Referințe
/	
Act Administrativ nr. 42391, din 10/08/1995 emis de CJSDPAT PRAHOVA;	
B1	A1
Intabulare, drept de PROPRIETATE, dobandit prin Reconstituire, cota actuala 1/1, cota initiala 1/1	
1) DUMBRAVA VASILE	

C. Partea III. SARCINI .

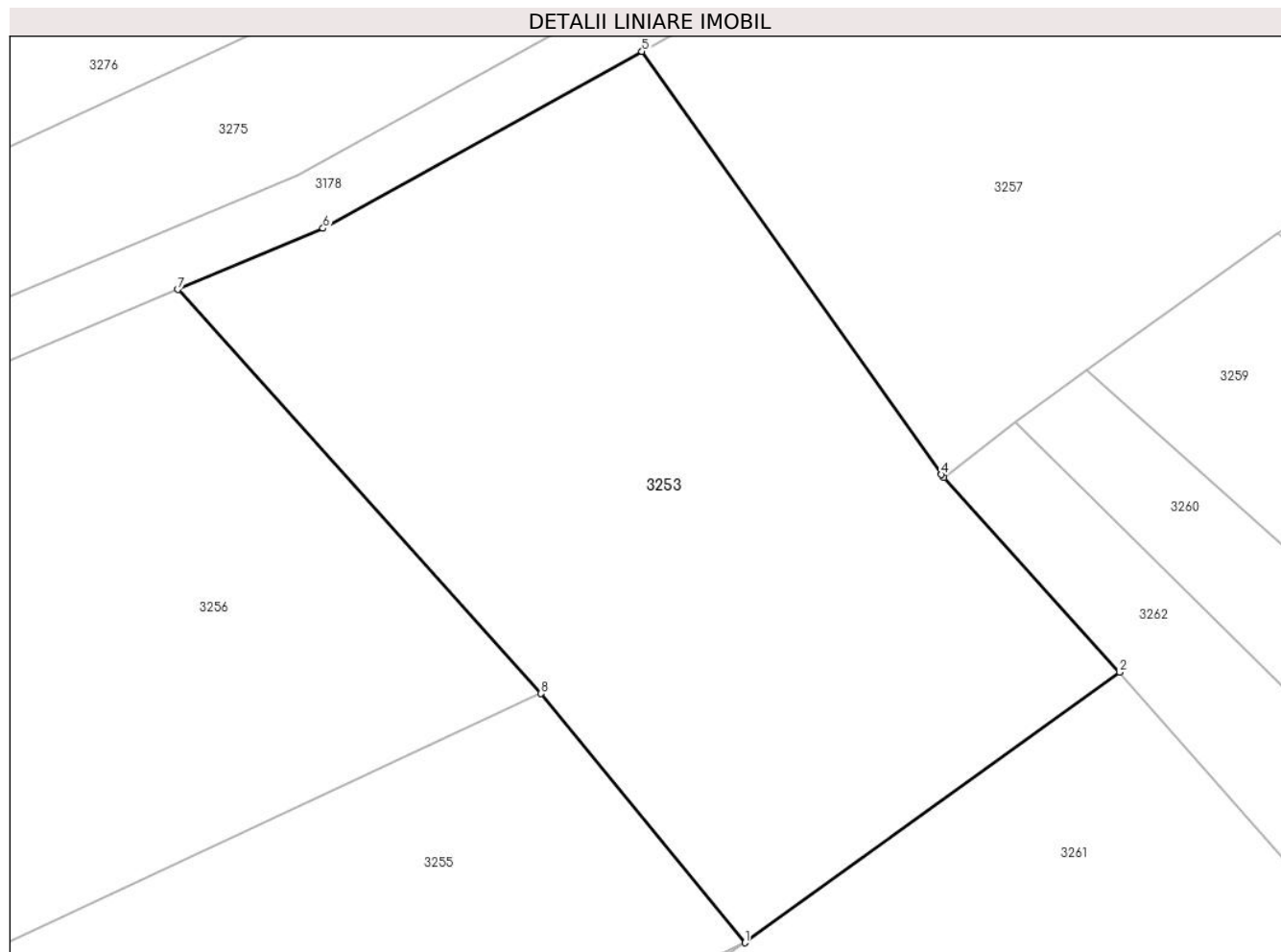
Inscrieri privind dezmembramintele dreptului de proprietate, drepturi reale de garanție și sarcini	Referințe
NU SUNT	

Anexa Nr. 1 La Partea I

Teren

Nr cadastral	Suprafața (mp)*	Observații / Referințe
	1.000	

* Suprafața este determinată în planul de proiecție Stereo 70.



Date referitoare la teren

Crt	Categorie folosință	Intra vilan	Suprafața (mp)	Tarla	Parcelă	Nr. topo	Observații / Referințe
1	livada	DA	1.000	2	361	-	

Lungime Segmente

1) Valorile lungimilor segmentelor sunt obținute din proiecție în plan.

Punct început	X / Y	Punct sfârșit	X / Y	Lungime segment (** (m)
1	576.534,883 391.524,584	2	576.553,987 391.538,376	23.562
2	576.553,987 391.538,376	3	576.545,038 391.548,289	13.355
3	576.545,038 391.548,289	4	576.544,902 391.548,44	0.203
4	576.544,902 391.548,44	5	576.529,63 391.570,0	26.421
5	576.529,63 391.570,0	6	576.513,361 391.560,982	18.601

Punct început	X / Y	Punct sfârșit	X / Y	Lungime segment (** (m)
6	576.513,361 391.560,982	7	576.505,954 391.557,865	8.036
7	576.505,954 391.557,865	8	576.524,484 391.537,28	27.697
8	576.524,484 391.537,28	1	576.534,883 391.524,584	16.411

** Lungimile segmentelor sunt determinate în planul de proiecție Stereo 70 și sunt rotunjite la 1 milimetru.

*** Distanța dintre puncte este formată din segmente cumulate ce sunt mai mici decât valoarea 1 milimetru.

**DATE DESPRE IMOBILUL NR. 3254**

Oficiul de Cadastru și Publicitate Imobiliară PRAHOVA
Biroul de Cadastru și Publicitate Imobiliară Ploiești

A. Partea I. Descrierea imobilului

TEREN Intravilan

Adresa: Loc. Paulesti, Jud. Prahova

Nr. Crt	Nr cadastral Nr. topografic	Suprafața* (mp)	Observații / Referințe
A1		2.500	Sector cadastral:21 Teren neimprejmuit;

B. Partea II. Proprietari și acte

Inscrieri privitoare la dreptul de proprietate și alte drepturi reale		Referințe
/		
Act Notarial nr. 4154, din 24/08/2021 emis de NP IVAN CONSTANTIN;		
B1	Intabulare, drept de PROPRIETATE, cu titlu de partaj voluntar, dobandit prin lesire Din Indiviziune, cota actuala 1/1, cota initiala 1/1 1) STOICA ELENA	A1

C. Partea III. SARCINI .

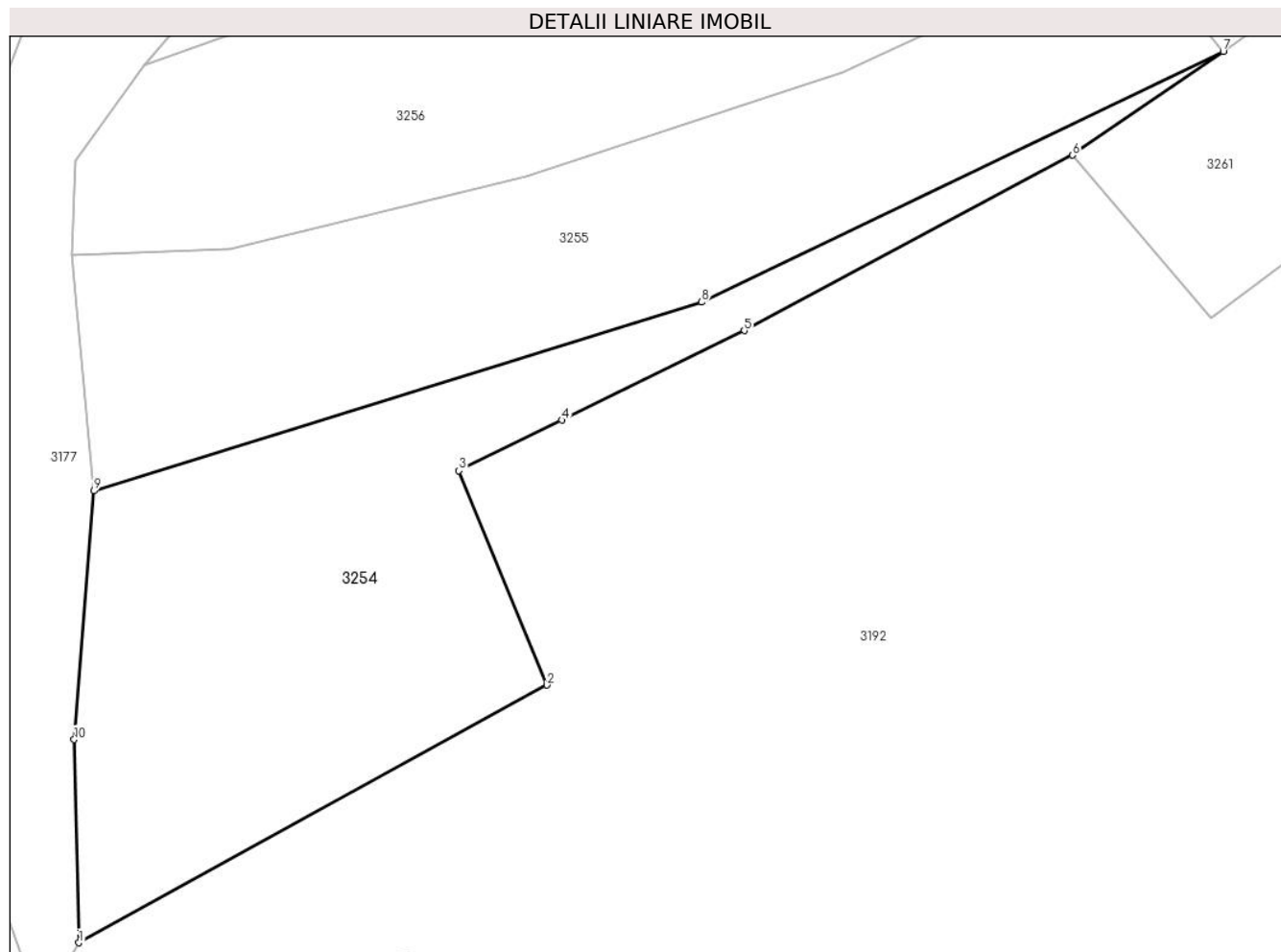
Inscrieri privind dezmembramintele dreptului de proprietate, drepturi reale de garanție și sarcini	Referințe
NU SUNT	

Anexa Nr. 1 La Partea I

Teren

Nr cadastral	Suprafața (mp)*	Observații / Referințe
	2.500	

* Suprafața este determinată în planul de proiecție Stereo 70.



Date referitoare la teren

Crt	Categorie folosință	Intravilan	Suprafața (mp)	Tarla	Parcelă	Nr. topo	Observații / Referințe
1	livada	DA	2.500	2	360/11	-	

Lungime Segmente

1) Valorile lungimilor segmentelor sunt obținute din proiecție în plan.

Punct început	X / Y	Punct sfârșit	X / Y	Lungime segment (** (m)
1	576.406,345 391.424,579	2	576.458,92 391.453,489	59.999
2	576.458,92 391.453,489	3	576.449,044 391.477,54	26.0
3	576.449,044 391.477,54	4	576.460,589 391.483,204	12.86
4	576.460,589 391.483,204	5	576.481,083 391.493,259	22.828
5	576.481,083 391.493,259	6	576.517,963 391.512,934	41.8

Punct început	X / Y	Punct sfârșit	X / Y	Lungime segment (** (m)
6	576.517,963 391.512,934	7	576.534,883 391.524,584	20.543
7	576.534,883 391.524,584	8	576.476,29 391.496,451	64.997
8	576.476,29 391.496,451	9	576.408,022 391.475,272	71.478
9	576.408,022 391.475,272	10	576.405,825 391.447,372	27.986
10	576.405,825 391.447,372	1	576.406,345 391.424,579	22.799

** Lungimile segmentelor sunt determinate în planul de proiecție Stereo 70 și sunt rotunjite la 1 milimetru.

*** Distanța dintre puncte este formată din segmente cumulate ce sunt mai mici decât valoarea 1 milimetru.

**DATE DESPRE IMOBILUL NR. 3255**

Oficiul de Cadastru și Publicitate Imobiliară PRAHOVA
Biroul de Cadastru și Publicitate Imobiliară Ploiești

A. Partea I. Descrierea imobilului

TEREN Intravilan

Adresa: Loc. Paulesti, Jud. Prahova

Nr. Crt	Nr cadastral Nr. topografic	Suprafața* (mp)	Observații / Referințe
A1		2.500	Sector cadastral:21 Teren neimpregmuit;

B. Partea II. Proprietari și acte

Inscrieri privitoare la dreptul de proprietate și alte drepturi reale		Referințe
/		
Act Administrativ nr. 46275, din 29/11/1995 emis de CJSDPAT PRAHOVA;		
B1	Intabulare, drept de PROPRIETATE, dobandit prin Reconstituire, cota actuala 3/4, cota initiala 3/4 1) DINCĂ GH CONSTANTIN	A1
Act Notarial nr. 33, din 01/02/2022 emis de NP LUPU MARIA-LUIZA;		
B2	Intabulare, drept de PROPRIETATE, cu titlu de moștenire, dobandit prin Succesiune, cota actuala 1/4, cota initiala 1/4 1) VASILE ELENA	A1

C. Partea III. SARCINI .

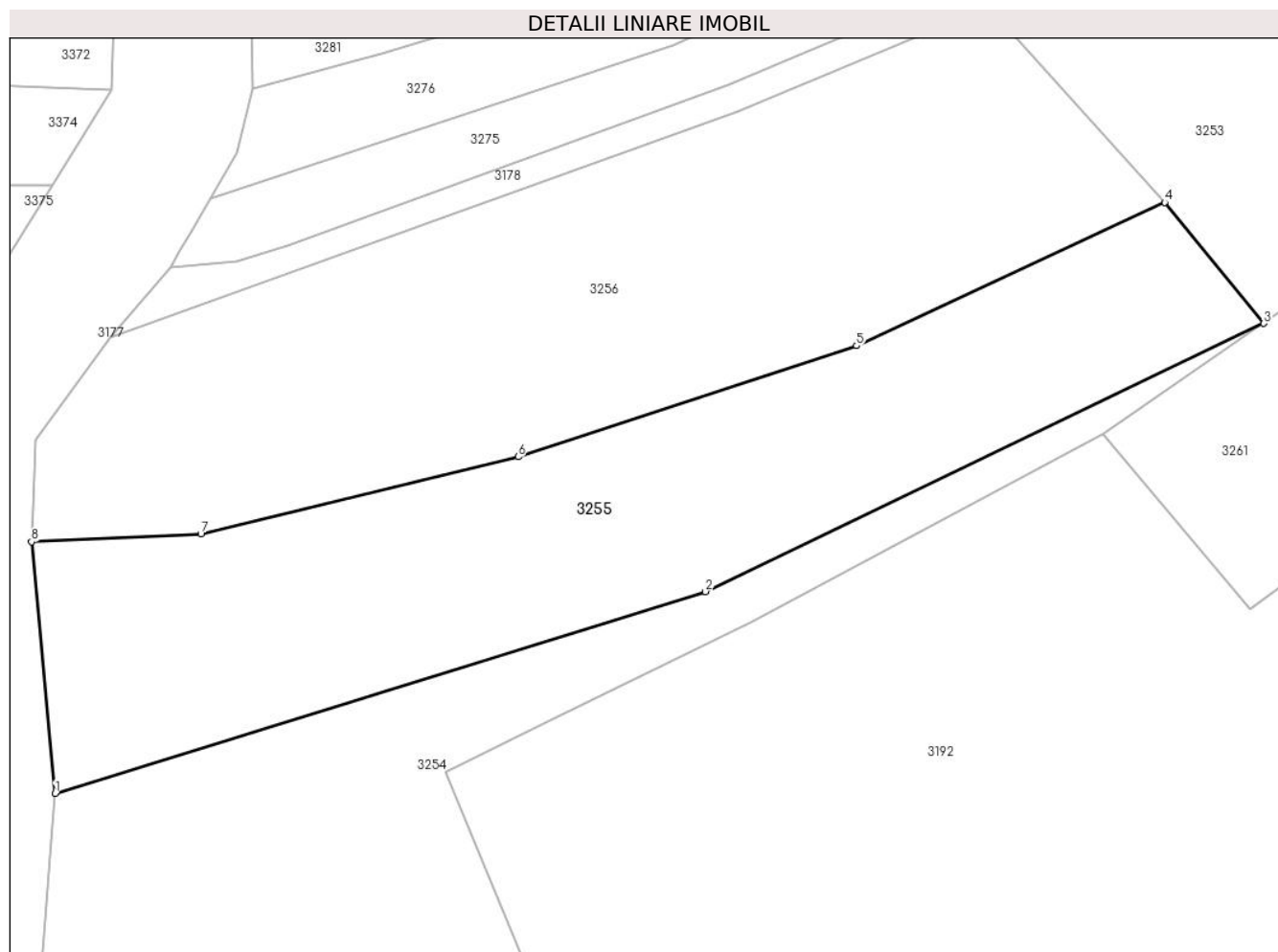
Inscrieri privind dezmembramintele dreptului de proprietate, drepturi reale de garanție și sarcini	Referințe
NU SUNT	

Anexa Nr. 1 La Partea I

Teren

Nr cadastral	Suprafața (mp)*	Observații / Referințe
	2.500	

* Suprafața este determinată în planul de proiecție Stereo 70.



Date referitoare la teren

Crt	Categorie folosință	Intravilan	Suprafața (mp)	Tarla	Parcelă	Nr. topo	Observații / Referințe
1	livada	DA	2.500	2	360/10	-	

Lungime Segmente

1) Valorile lungimilor segmentelor sunt obținute din proiecție în plan.

Punct început	X / Y	Punct sfârșit	X / Y	Lungime segment (** (m)
1	576.408,022 391.475,272	2	576.476,29 391.496,451	71.478
2	576.476,29 391.496,451	3	576.534,883 391.524,584	64.997
3	576.534,883 391.524,584	4	576.524,484 391.537,28	16.411
4	576.524,484 391.537,28	5	576.492,136 391.522,254	35.668
5	576.492,136 391.522,254	6	576.456,616 391.510,6	37.383

Punct început	X / Y	Punct sfârșit	X / Y	Lungime segment (** (m)
6	576.456,616 391.510,6	7	576.423,325 391.502,477	34.268
7	576.423,325 391.502,477	8	576.405,554 391.501,675	17.789
8	576.405,554 391.501,675	1	576.408,022 391.475,272	26.518

** Lungimile segmentelor sunt determinate în planul de proiecție Stereo 70 și sunt rotunjite la 1 milimetru.

*** Distanța dintre puncte este formată din segmente cumulate ce sunt mai mici decât valoarea 1 milimetru.

**DATE DESPRE IMOBILUL NR. 3256**

Oficiul de Cadastru și Publicitate Imobiliară PRAHOVA
Biroul de Cadastru și Publicitate Imobiliară Ploiești

A. Partea I. Descrierea imobilului

TEREN Intravilan

Adresa: Loc. Paulești, Jud. Prahova

Nr. Crt	Nr cadastral Nr. topografic	Suprafața* (mp)	Observații / Referințe
A1		2.900	Sector cadastral:21 Teren neimprejmuit;

B. Partea II. Proprietari și acte

Inscrieri privitoare la dreptul de proprietate și alte drepturi reale	Referințe
/	
Act Administrativ nr. 46277, din 29/11/1995 emis de CJSDPAT PRAHOVA;	
B1	A1
Intabulare, drept de PROPRIETATE, dobandit prin Reconstituire, cota actuala 1/1, cota initiala 1/1	
1) COSTACHE GH ION	

C. Partea III. SARCINI .

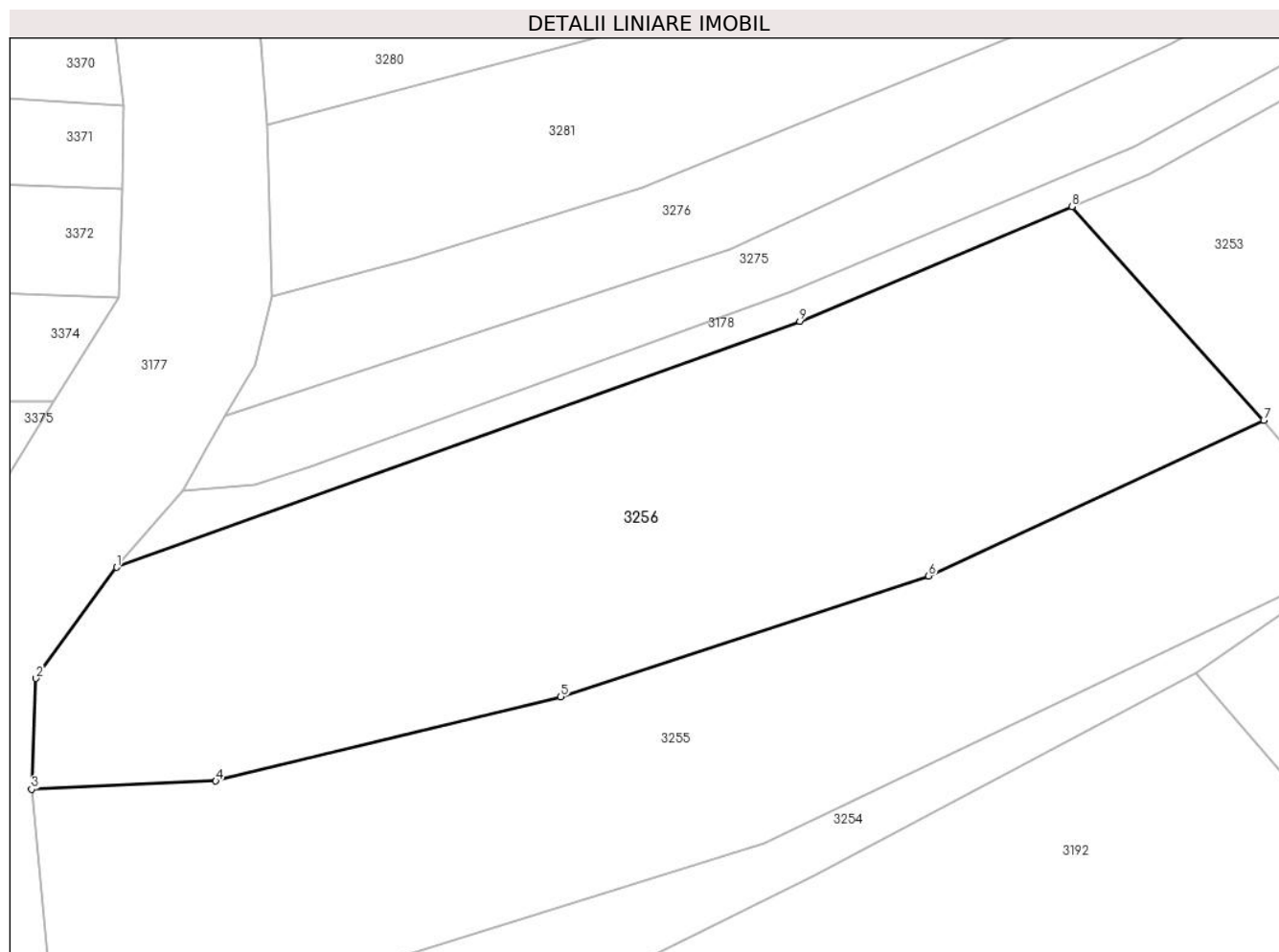
Inscrieri privind dezmembramintele dreptului de proprietate, drepturi reale de garanție și sarcini	Referințe
NU SUNT	

Anexa Nr. 1 La Partea I

Teren

Nr cadastral	Suprafața (mp)*	Observații / Referințe
	2.900	

* Suprafața este determinată în planul de proiecție Stereo 70.



Date referitoare la teren

Crt	Categorie folosință	Intravilan	Suprafața (mp)	Tarla	Parcelă	Nr. topo	Observații / Referințe
1	livada	DA	2.900	2	360/9	-	

Lungime Segmente

1) Valorile lungimilor segmentelor sunt obținute din proiecție în plan.

Punct început	X / Y	Punct sfârșit	X / Y	Lungime segment (** (m)
1	576.413,766 391.523,084	2	576.405,972 391.512,362	13.255
2	576.405,972 391.512,362	3	576.405,554 391.501,675	10.695
3	576.405,554 391.501,675	4	576.423,325 391.502,477	17.789
4	576.423,325 391.502,477	5	576.456,616 391.510,6	34.268
5	576.456,616 391.510,6	6	576.492,136 391.522,254	37.383

Punct început	X / Y	Punct sfârșit	X / Y	Lungime segment (** (m)
6	576.492,136 391.522,254	7	576.524,484 391.537,28	35.668
7	576.524,484 391.537,28	8	576.505,954 391.557,865	27.697
8	576.505,954 391.557,865	9	576.479,71 391.546,821	28.473
9	576.479,71 391.546,821	1	576.413,766 391.523,084	70.086

** Lungimile segmentelor sunt determinate în planul de proiecție Stereo 70 și sunt rotunjite la 1 milimetru.

*** Distanța dintre puncte este formată din segmente cumulate ce sunt mai mici decât valoarea 1 milimetru.

**DATE DESPRE IMOBILUL NR. 3257**

Oficiul de Cadastru și Publicitate Imobiliară PRAHOVA
Biroul de Cadastru și Publicitate Imobiliară Ploiești

A. Partea I. Descrierea imobilului

TEREN Intravilan

Adresa: Loc. Paulesti, Jud. Prahova

Nr. Crt	Nr cadastral Nr. topografic	Suprafața* (mp)	Observații / Referințe
A1	32473	2.166	Sector cadastral:21 Teren neimprejmit;

B. Partea II. Proprietari și acte

Inscrieri privitoare la dreptul de proprietate și alte drepturi reale	Referințe
171109 / 13/11/2023	
Act Administrativ nr. 209394, din 06/03/2012 emis de COMISIA JUDEȚEANĂ PRAHOVA (act administrativ nr 19368 din 08.11.2023, emis de PRIMĂRIA PĂULEȘTI);	
B1	A1
Intabulare, drept de PROPRIETATE, dobândit prin Reconstituire, cota actuala 1/1, cota initiala 1/1	
1) GRIGORE VASILICA	
2) CAFADARU MARIA	
3) CAFADARU CONSTANTIN	

C. Partea III. SARCINI .

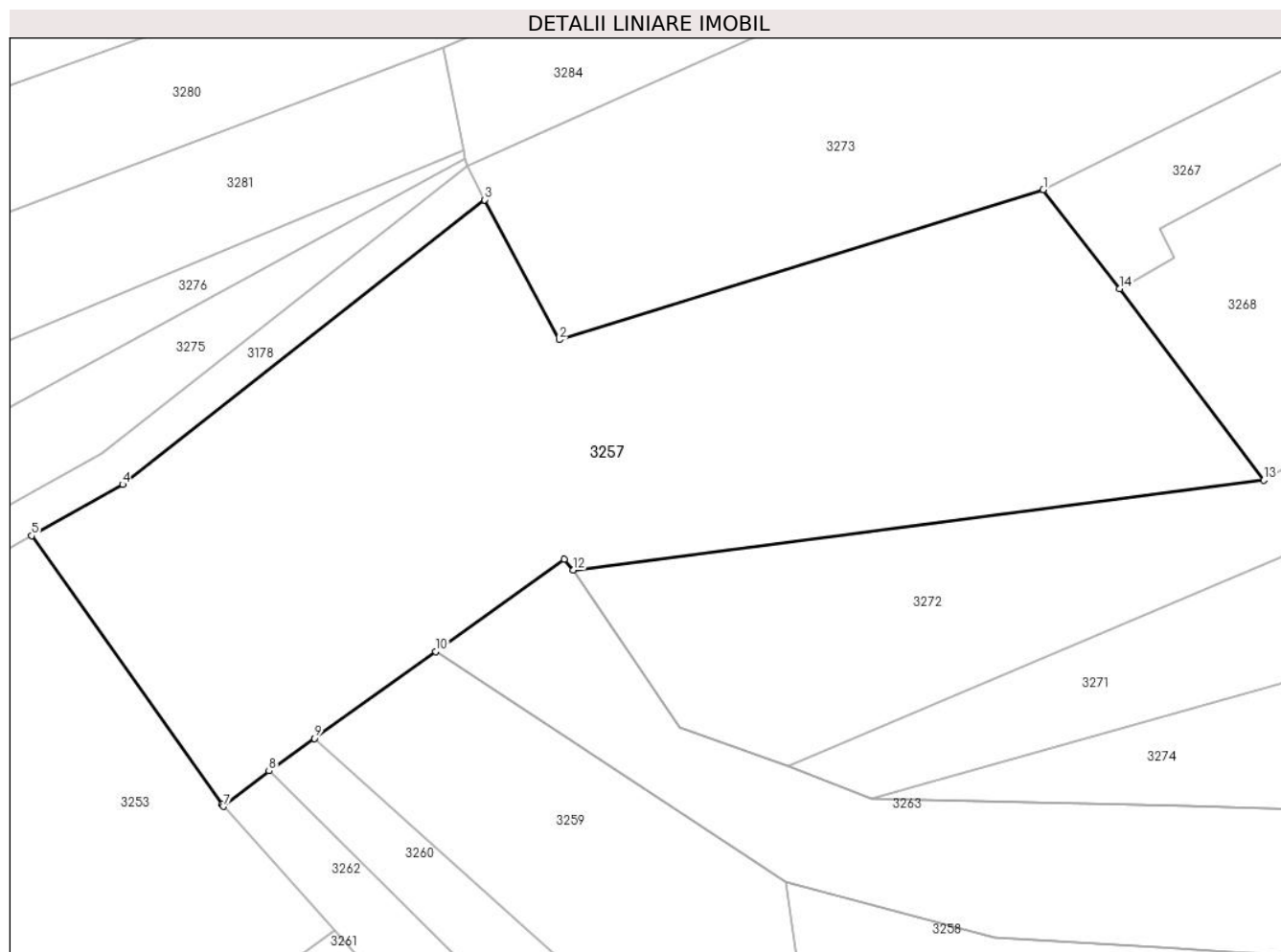
Inscrieri privind dezmembramintele dreptului de proprietate, drepturi reale de garanție și sarcini	Referințe
NU SUNT	

Anexa Nr. 1 La Partea I

Teren

Nr cadastral	Suprafața (mp)*	Observații / Referințe
32473	2.166	

* Suprafața este determinată în planul de proiecție Stereo 70.



Date referitoare la teren

Crt	Categorie folosință	Intravilan	Suprafața (mp)	Tarla	Parcelă	Nr. topo	Observații / Referințe
1	faneata	DA	2.166	2	362/3/1	-	

Lungime Segmente

1) Valorile lungimilor segmentelor sunt obținute din proiecție în plan.

Punct început	X / Y	Punct sfârșit	X / Y	Lungime segment (** (m)
1	576.610,799 391.597,759	2	576.571,957 391.585,722	40.664
2	576.571,957 391.585,722	3	576.565,956 391.596,936	12.719
3	576.565,956 391.596,936	4	576.536,924 391.574,113	36.929
4	576.536,924 391.574,113	5	576.529,63 391.570,0	8.374
5	576.529,63 391.570,0	6	576.544,902 391.548,44	26.421

Punct început	X / Y	Punct sfârșit	X / Y	Lungime segment (** (m)
6	576.544,902 391.548,44	7	576.545,038 391.548,289	0.203
7	576.545,038 391.548,289	8	576.548,677 391.551,143	4.625
8	576.548,677 391.551,143	9	576.552,304 391.553,74	4.461
9	576.552,304 391.553,74	10	576.562,042 391.560,711	11.976
10	576.562,042 391.560,711	11	576.572,375 391.568,109	12.708
11	576.572,375 391.568,109	12	576.573,11 391.567,248	1.132
12	576.573,11 391.567,248	13	576.628,497 391.574,445	55.853
13	576.628,497 391.574,445	14	576.616,93 391.589,808	19.231
14	576.616,93 391.589,808	1	576.610,799 391.597,759	10.04

** Lungimile segmentelor sunt determinate în planul de proiecție Stereo 70 și sunt rotunjite la 1 milimetru.

*** Distanța dintre puncte este formată din segmente cumulate ce sunt mai mici decât valoarea 1 milimetru.

**DATE DESPRE IMOBILUL NR. 3258**

Oficiul de Cadastru și Publicitate Imobiliară PRAHOVA
Biroul de Cadastru și Publicitate Imobiliară Ploiești

A. Partea I. Descrierea imobilului

TEREN Intravilan

Adresa: Loc. Paulești, Jud. Prahova

Nr. Crt	Nr cadastral Nr. topografic	Suprafața* (mp)	Observații / Referințe
A1		1.700	Sector cadastral:21 Teren neimprejmuit;

B. Partea II. Proprietari și acte

Inscrieri privitoare la dreptul de proprietate și alte drepturi reale	Referințe
/	
Act Administrativ nr. 35137, din 24/02/1995 emis de CJSDPAT PRAHOVA;	
B1	A1
Intabulare, drept de PROPRIETATE, dobandit prin Reconstituire, cota actuala 1/1, cota initiala 1/1	
1) PETRE DUMITRU VASILE	

C. Partea III. SARCINI .

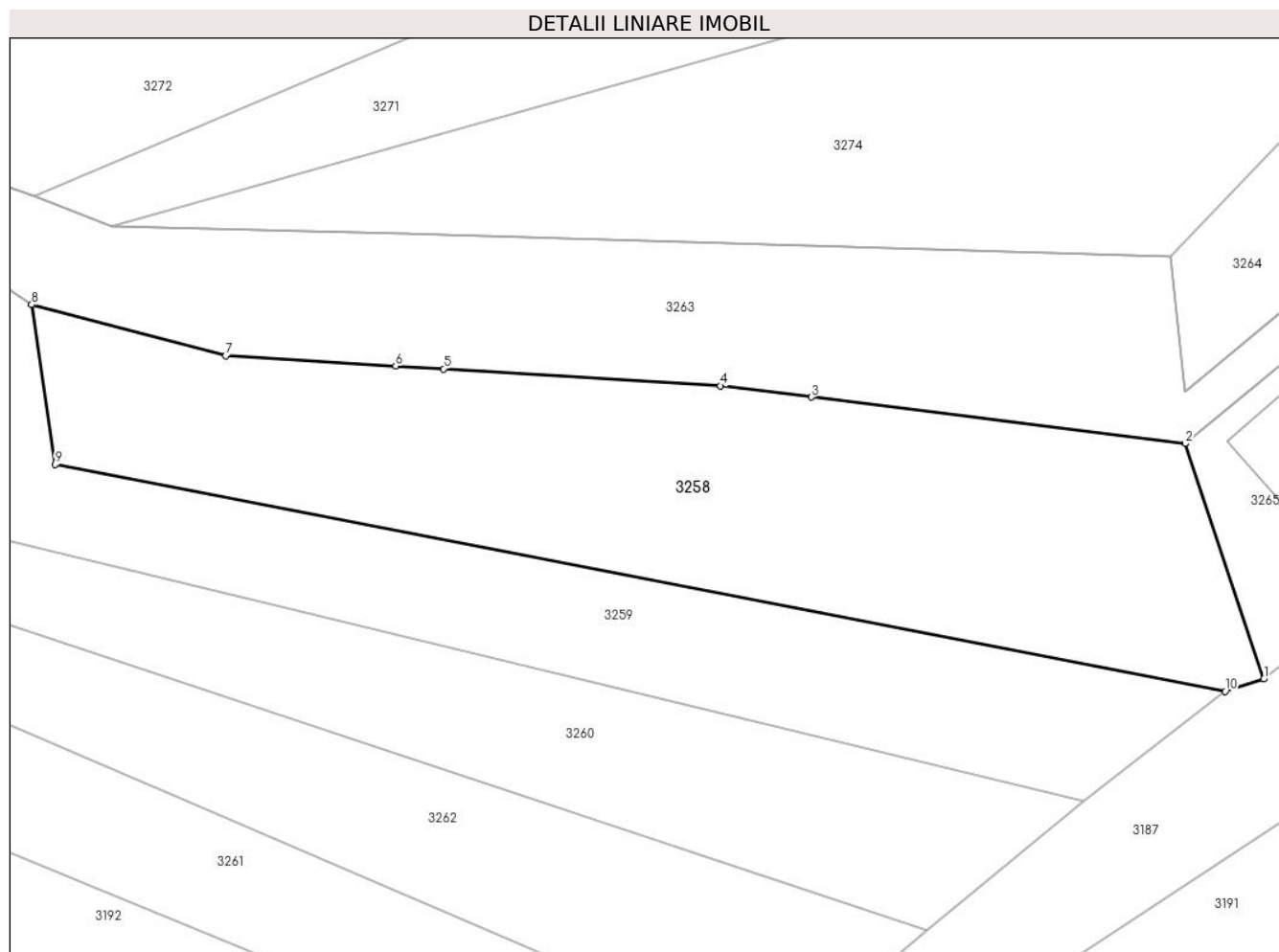
Inscrieri privind dezmembramintele dreptului de proprietate, drepturi reale de garanție și sarcini	Referințe
NU SUNT	

Anexa Nr. 1 La Partea I

Teren

Nr cadastral	Suprafața (mp)*	Observații / Referințe
	1.700	

* Suprafața este determinată în planul de proiecție Stereo 70.



Date referitoare la teren

Crt	Categorie folosință	Intravilan	Suprafața (mp)	Tarla	Parcelă	Nr. topo	Observații / Referințe
1	livada	DA	1.700	2	362/10	-	

Lungime Segmente

1) Valorile lungimilor segmentelor sunt obținute din proiecție în plan.

Punct început	X / Y	Punct sfârșit	X / Y	Lungime segment (** (m)
1	576.696,687 391.509,844	2	576.689,914 391.530,191	21.445
2	576.689,914 391.530,191	3	576.657,571 391.534,217	32.593
3	576.657,571 391.534,217	4	576.649,711 391.535,195	7.921
4	576.649,711 391.535,195	5	576.625,763 391.536,654	23.992
5	576.625,763 391.536,654	6	576.621,625 391.536,906	4.146

Punct început	X / Y	Punct sfârșit	X / Y	Lungime segment (** (m)
6	576.621,625 391.536,906	7	576.606,937 391.537,801	14.715
7	576.606,937 391.537,801	8	576.590,149 391.542,205	17.356
8	576.590,149 391.542,205	9	576.592,177 391.528,381	13.972
9	576.592,177 391.528,381	10	576.693,343 391.508,78	103.047
10	576.693,343 391.508,78	1	576.696,687 391.509,844	3.509

** Lungimile segmentelor sunt determinate în planul de proiecție Stereo 70 și sunt rotunjite la 1 milimetru.

*** Distanța dintre puncte este formată din segmente cumulate ce sunt mai mici decât valoarea 1 milimetru.

**DATE DESPRE IMOBILUL NR. 3259**

Oficiul de Cadastru și Publicitate Imobiliară PRAHOVA
Biroul de Cadastru și Publicitate Imobiliară Ploiești

A. Partea I. Descrierea imobilului

TEREN Intravilan

Nr. CF vechi:984
Nr. cadastral vechi:1205

Adresa: Loc. Paulesti, Jud. Prahova

Nr. Crt	Nr cadastral Nr. topografic	Suprafața* (mp)	Observații / Referințe
A1	26430	Din acte: 1.700 Masurata: 1.575	Sector cadastral:21 Teren neimprejmuit;

B. Partea II. Proprietari și acte

Inscrieri privitoare la dreptul de proprietate și alte drepturi reale	Referințe
10996 / 01/07/2004	
Act Notarial nr. 1457/2004, din 01/01/2004 emis de BNP.TOMESCU ALICE CRISTINA;	
B1	A1
Intabulare, drept de PROPRIETATEcumparare, dobandit prin Conventie, cota actuala 1/1, cota initiala 1/1	
1) SC SFAX SRL, CIF:99999999999999	
2) DINU IULIAN	
3) DINU RAMONA ELENA	
OBSERVATII: (provenita din conversia CF 984)	

C. Partea III. SARCINI .

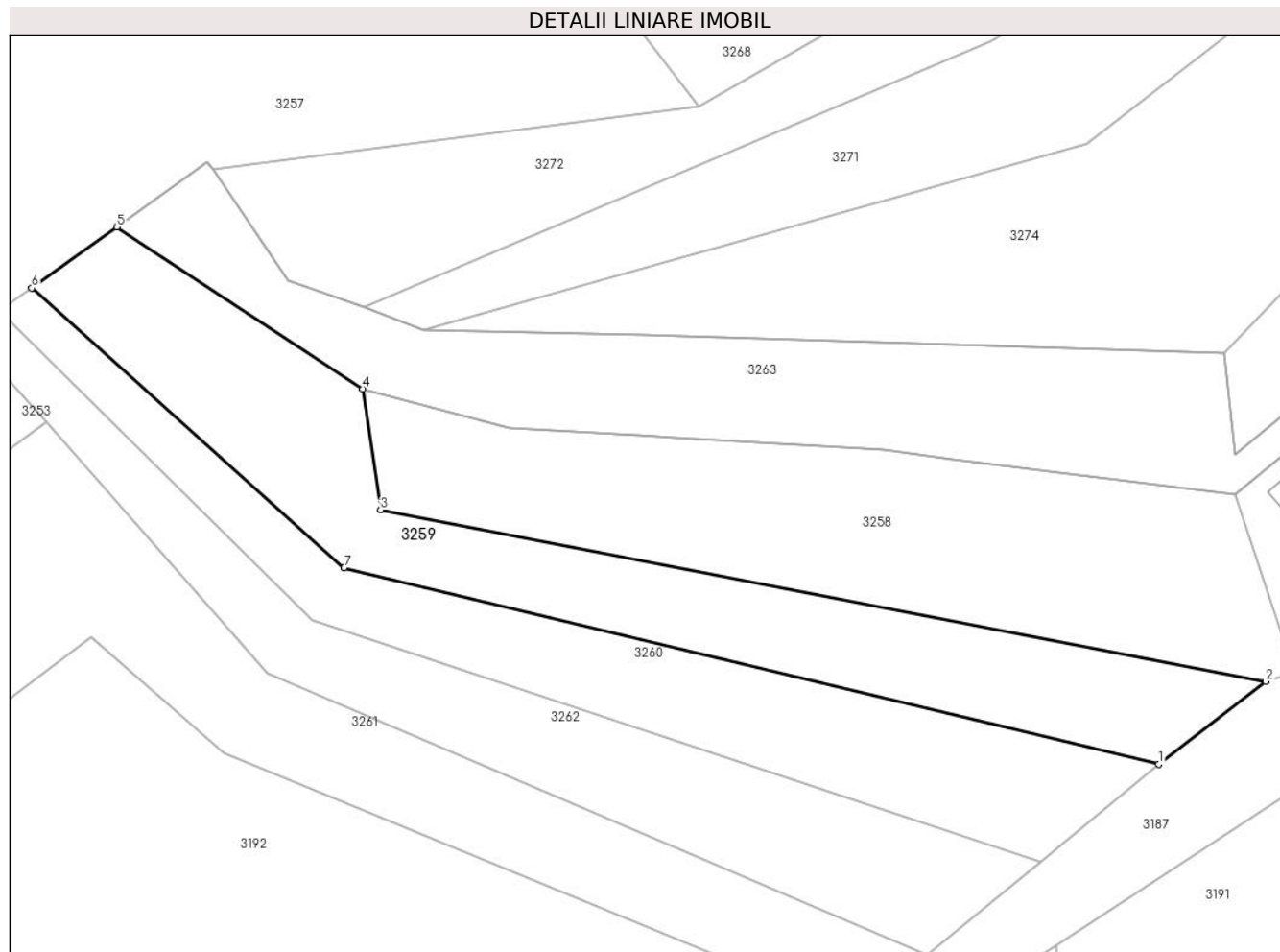
Inscrieri privind dezmembramintele dreptului de proprietate, drepturi reale de garanție și sarcini	Referințe
NU SUNT	

Anexa Nr. 1 La Partea I

Teren

Nr cadastral	Suprafața (mp)*	Observații / Referințe
26430	Din acte: 1.700 Masurata: 1.575	

* Suprafața este determinată în planul de proiecție Stereo 70.



Date referitoare la teren

Crt	Categorie folosință	Intra vilan	Suprafața (mp)	Tarla	Parcelă	Nr. topo	Observații / Referințe
1	livada	DA	1.575	2	362/11	-	

Lungime Segmente

1) Valorile lungimilor segmentelor sunt obținute din proiecție în plan.

Punct început	X / Y	Punct sfârșit	X / Y	Lungime segment (** (m)
1	576.681,147 391.499,307	2	576.693,343 391.508,78	15.443
2	576.693,343 391.508,78	3	576.592,177 391.528,381	103.047
3	576.592,177 391.528,381	4	576.590,149 391.542,205	13.972
4	576.590,149 391.542,205	5	576.562,042 391.560,711	33.652
5	576.562,042 391.560,711	6	576.552,304 391.553,74	11.976

Punct început	X / Y	Punct sfârșit	X / Y	Lungime segment (** (m)
6	576.552,304 391.553,74	7	576.588,008 391.521,79	47.912
7	576.588,008 391.521,79	1	576.681,147 391.499,307	95.814

** Lungimile segmentelor sunt determinate în planul de proiecție Stereo 70 și sunt rotunjite la 1 milimetru.

*** Distanța dintre puncte este formată din segmente cumulate ce sunt mai mici decât valoarea 1 milimetru.

**DATE DESPRE IMOBILUL NR. 3260**

Oficiul de Cadastru și Publicitate Imobiliară PRAHOVA
Biroul de Cadastru și Publicitate Imobiliară Ploiești

A. Partea I. Descrierea imobilului

TEREN Intravilan

Adresa: Loc. Paulesti, Jud. Prahova

Nr. Crt	Nr cadastral Nr. topografic	Suprafața* (mp)	Observații / Referințe
A1	31783	1.250	Sector cadastral:21 Teren neimprejmit;

B. Partea II. Proprietari și acte

Inscrieri privitoare la dreptul de proprietate și alte drepturi reale		Referințe
143879 / 11/11/2022		
Act Notarial nr. 1973, din 10/11/2022 emis de Calin Mirela;		
B1	Se infiinteaza cartea funciara 31783 a imobilului cu numarul cadastral 31783 / UAT Paulesti, rezultat din dezmembrarea imobilului cu numarul cadastral 31714 inscris in cartea funciara 31714;	A1
143902 / 11/11/2022		
Act Notarial nr. 1974, din 10/11/2022 emis de Calin Mirela;		
B5	Intabulare, drept de PROPRIETATEpartaj, dobandit prin Conventie, cota actuala 1/1, cota initiala 1/1 1) DUMBRAVA IULIAN	A1

C. Partea III. SARCINI .

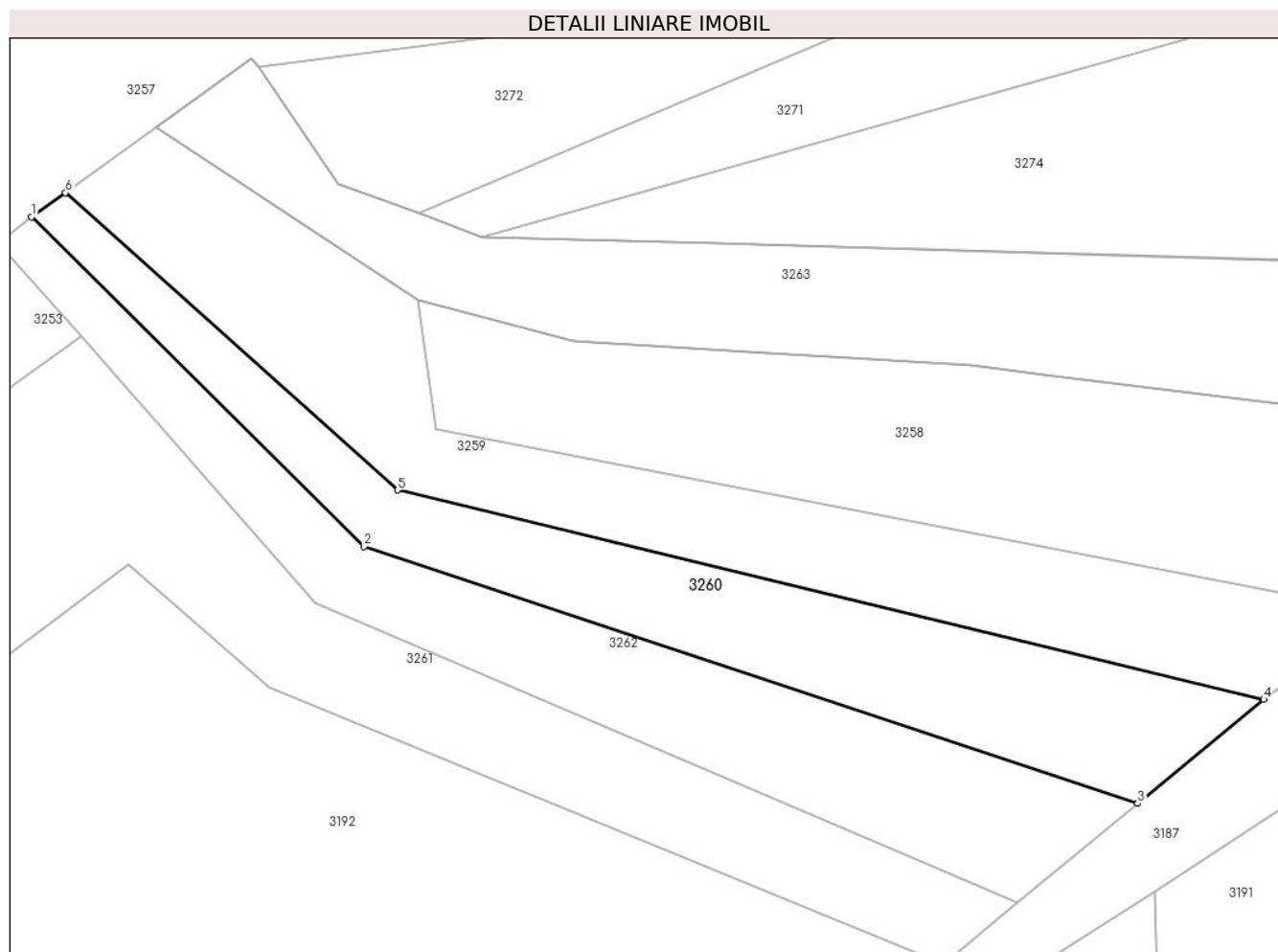
Inscrieri privind dezmembramintele dreptului de proprietate, drepturi reale de garanție și sarcini	Referințe
NU SUNT	

Anexa Nr. 1 La Partea I

Teren

Nr cadastral	Suprafața (mp)*	Observații / Referințe
31783	1.250	

* Suprafața este determinată în planul de proiecție Stereo 70.



Date referitoare la teren

Crt	Categorie folosință	Intravilan	Suprafața (mp)	Tarla	Parcelă	Nr. topo	Observații / Referințe
1	livada	DA	1.250	2	362/12	-	

Lungime Segmente

1) Valorile lungimilor segmentelor sunt obținute din proiecție în plan.

Punct început	X / Y	Punct sfârșit	X / Y	Lungime segment (** (m)
1	576.548,677 391.551,143	2	576.584,399 391.515,748	50.288
2	576.584,399 391.515,748	3	576.667,603 391.488,137	87.666
3	576.667,603 391.488,137	4	576.681,147 391.499,307	17.556
4	576.681,147 391.499,307	5	576.588,008 391.521,79	95.814
5	576.588,008 391.521,79	6	576.552,304 391.553,74	47.912

Punct început	X / Y	Punct sfârșit	X / Y	Lungime segment (** (m)
6	576.552,304 391.553,74	1	576.548,677 391.551,143	4.461

** Lungimile segmentelor sunt determinate în planul de proiecție Stereo 70 și sunt rotunjite la 1 milimetru.

*** Distanța dintre puncte este formată din segmente cumulate ce sunt mai mici decât valoarea 1 milimetru.

**DATE DESPRE IMOBILUL NR. 3261**

Oficiul de Cadastru și Publicitate Imobiliară PRAHOVA
Biroul de Cadastru și Publicitate Imobiliară Ploiești

A. Partea I. Descrierea imobilului

TEREN Intravilan

Adresa: Loc. Paulesti, Jud. Prahova

Nr. Crt	Nr cadastral Nr. topografic	Suprafața* (mp)	Observații / Referințe
A1	31571	2.000	Sector cadastral:21 Teren neimprejmuit;

B. Partea II. Proprietari și acte

Inscrieri privitoare la dreptul de proprietate și alte drepturi reale		Referințe
64758 / 17/05/2022		
Act Administrativ nr. 31711, din 14/12/1994 emis de COMISIA JUDETEANA PRAHOVA (act administrativ nr 8593 din 13.05.2022, emis de PRIMARIA PAULESTI);		
B1	Intabulare, drept de PROPRIETATE, dobandit prin Reconstituire, cota actuala 1/1, cota initiala 1/1 1) IONITA MARIA	A1

C. Partea III. SARCINI .

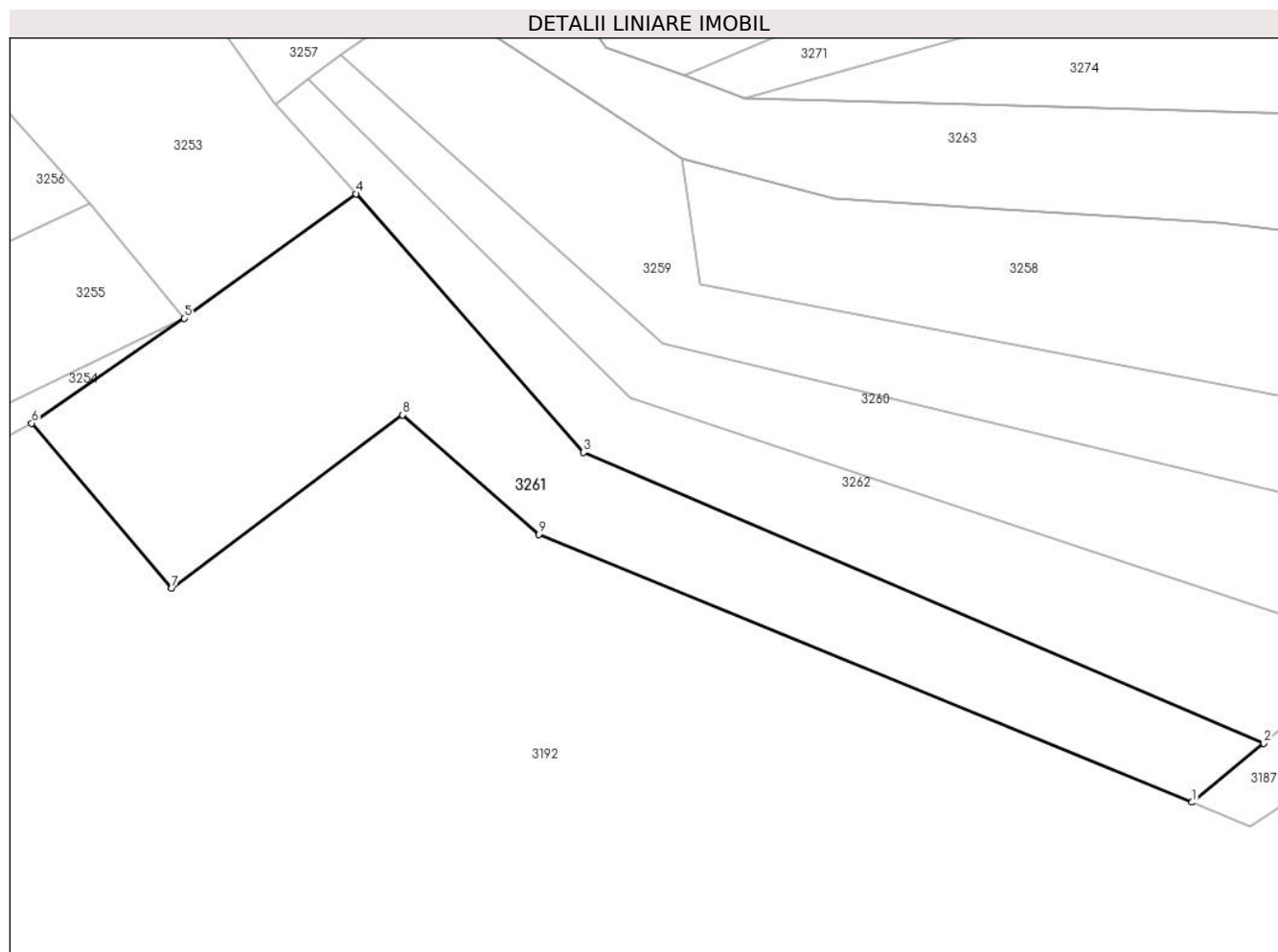
Inscrieri privind dezmembramintele dreptului de proprietate, drepturi reale de garanție și sarcini	Referințe
NU SUNT	

Anexa Nr. 1 La Partea I

Teren

Nr cadastral	Suprafața (mp)*	Observații / Referințe
31571	2.000	

* Suprafața este determinată în planul de proiecție Stereo 70.



Date referitoare la teren

Crt	Categorie folosință	Intra vilan	Suprafața (mp)	Tarla	Parcelă	Nr. topo	Observații / Referințe
1	livada	DA	2.000	2	362/13	-	

Lungime Segmente

1) Valorile lungimilor segmentelor sunt obținute din proiecție în plan.

Punct început	X / Y	Punct sfârșit	X / Y	Lungime segment (** (m)
1	576.646,721 391.470,914	2	576.654,664 391.477,465	10.296
2	576.654,664 391.477,465	3	576.579,217 391.509,694	82.042
3	576.579,217 391.509,694	4	576.553,987 391.538,376	38.2
4	576.553,987 391.538,376	5	576.534,883 391.524,584	23.562
5	576.534,883 391.524,584	6	576.517,963 391.512,934	20.543

Punct început	X / Y	Punct sfârșit	X / Y	Lungime segment (** (m)
6	576.517,963 391.512,934	7	576.533,519 391.494,658	24.0
7	576.533,519 391.494,658	8	576.559,129 391.513,845	32.0
8	576.559,129 391.513,845	9	576.574,25 391.500,622	20.087
9	576.574,25 391.500,622	1	576.646,721 391.470,914	78.324

** Lungimile segmentelor sunt determinate în planul de proiecție Stereo 70 și sunt rotunjite la 1 milimetru.

*** Distanța dintre puncte este formată din segmente cumulate ce sunt mai mici decât valoarea 1 milimetru.

**DATE DESPRE IMOBILUL NR. 3262**

Oficiul de Cadastru și Publicitate Imobiliară PRAHOVA
Biroul de Cadastru și Publicitate Imobiliară Ploiești

A. Partea I. Descrierea imobilului

TEREN Intravilan

Adresa: Loc. Paulesti, Jud. Prahova

Nr. Crt	Nr cadastral Nr. topografic	Suprafața* (mp)	Observații / Referințe
A1	31784	1.250	Sector cadastral:21 Teren neimprejmit;

B. Partea II. Proprietari și acte

Inscrieri privitoare la dreptul de proprietate și alte drepturi reale		Referințe
143879 / 11/11/2022		
Act Notarial nr. 1973, din 10/11/2022 emis de Calin Mirela;		
B1	Se infiinteaza cartea funciara 31784 a imobilului cu numarul cadastral 31784 / UAT Paulesti, rezultat din dezmembrarea imobilului cu numarul cadastral 31714 inscris in cartea funciara 31714;	A1
162890 / 20/12/2022		
Act Notarial nr. 2179, din 19/12/2022 emis de NP Calin Mirela;		
B6	Intabulare, drept de PROPRIETATE donatie, dobandit prin Conventie, cota actuala 1/1, cota initiala 1/1 1) ILIE IONUȚ	A1

C. Partea III. SARCINI .

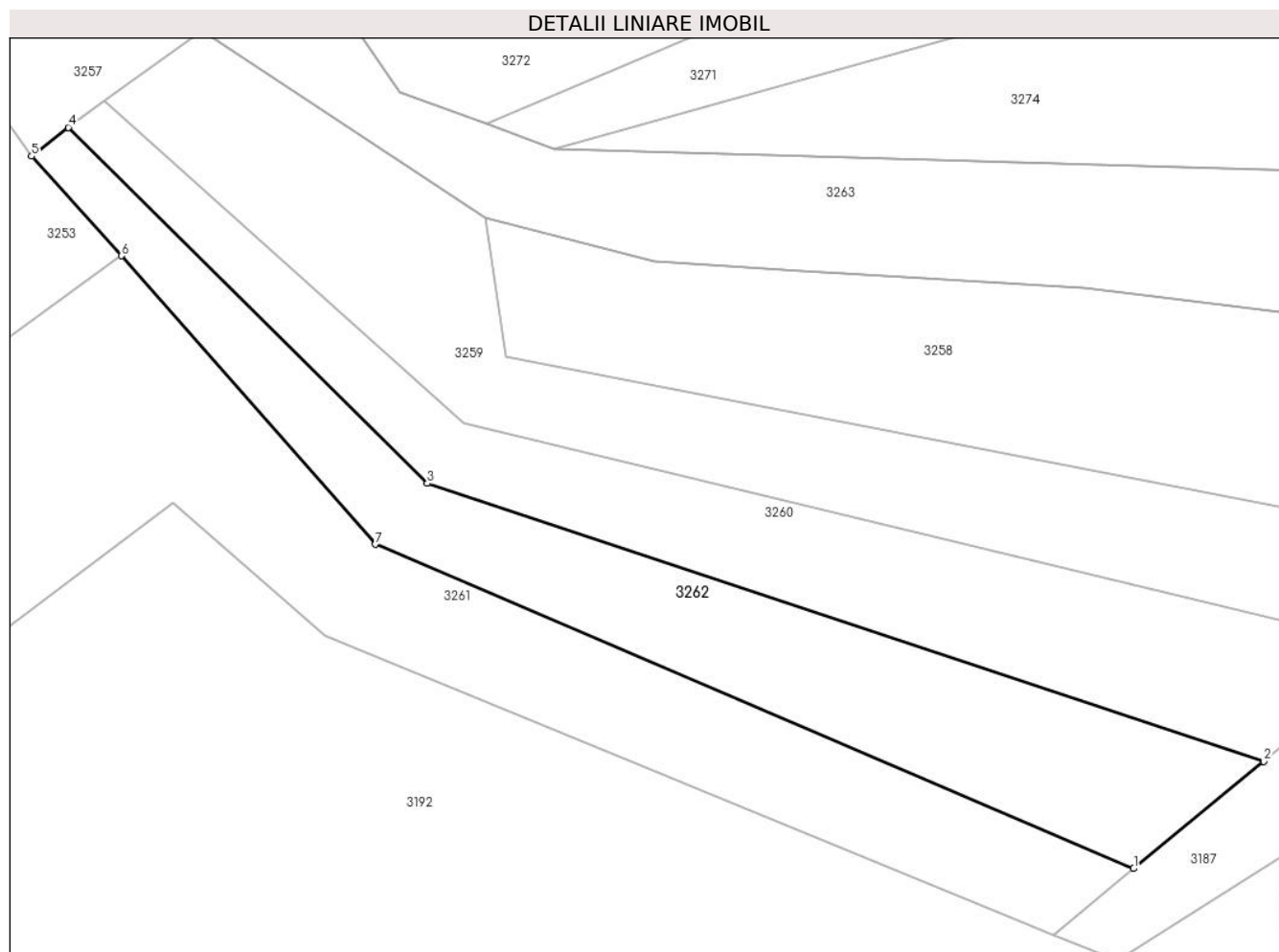
Inscrieri privind dezmembramintele dreptului de proprietate, drepturi reale de garanție și sarcini	Referințe
NU SUNT	

Anexa Nr. 1 La Partea I

Teren

Nr cadastral	Suprafața (mp)*	Observații / Referințe
31784	1.250	

* Suprafața este determinată în planul de proiecție Stereo 70.



Date referitoare la teren

Crt	Categorie folosință	Intravilan	Suprafața (mp)	Tarla	Parcelă	Nr. topo	Observații / Referințe
1	livada	DA	1.250	2	362/12	-	

Lungime Segmente

1) Valorile lungimilor segmentelor sunt obținute din proiecție în plan.

Punct început	X / Y	Punct sfârșit	X / Y	Lungime segment (** (m)
1	576.654,664 391.477,465	2	576.667,603 391.488,137	16.772
2	576.667,603 391.488,137	3	576.584,399 391.515,748	87.666
3	576.584,399 391.515,748	4	576.548,677 391.551,143	50.288
4	576.548,677 391.551,143	5	576.545,038 391.548,289	4.625
5	576.545,038 391.548,289	6	576.553,987 391.538,376	13.355

Punct început	X / Y	Punct sfârșit	X / Y	Lungime segment (** (m)
6	576.553,987 391.538,376	7	576.579,217 391.509,694	38.2
7	576.579,217 391.509,694	1	576.654,664 391.477,465	82.042

** Lungimile segmentelor sunt determinate în planul de proiecție Stereo 70 și sunt rotunjite la 1 milimetru.

*** Distanța dintre puncte este formată din segmente cumulate ce sunt mai mici decât valoarea 1 milimetru.



DATE DESPRE IMOBILUL NR. 3263

Oficiul de Cadastru și Publicitate Imobiliară PRAHOVA
Biroul de Cadastru și Publicitate Imobiliară Ploiești

A. Partea I. Descrierea imobilului

TEREN Intravilan

Adresa: Loc. Cocosesti, Jud. Prahova

Nr. Crt	Nr cadastral Nr. topografic	Suprafața* (mp)	Observații / Referințe
A1	31835	1.709	Sector cadastral:21 Teren neimpregmuit;

Construcții

Crt	Nr cadastral Nr. topografic	Adresa	Observații / Referințe
A1.1		Loc. Cocosesti, Jud. Prahova	Nr. niveluri:1; S. construita la sol:71 mp;

B. Partea II. Proprietari și acte

Inscrieri privitoare la dreptul de proprietate și alte drepturi reale		Referințe
151427 / 28/11/2022		
Act Notarial nr. 2225, din 22/11/2022 emis de NP Poeana Alexandru Razvan Ionut;		
B1	Se infiinteaza cartea funciara 31835 a imobilului cu numarul cadastral 31835 / UAT Paulesti, rezultat din dezmembrarea imobilului cu numarul cadastral 26835 inscris in cartea funciara 26835;	A1
Act Notarial nr. 1842, din 11/11/2013 emis de NP POEANA ALEXANDRU RAZVAN IONUT;		
B2	Intabulare, drept de PROPRIETATEcumparare ca bun propriu, dobandit prin Conventie, cota actuala 1/1, cota initiala 1/1 1) ȘERBAN STELUȚA SIMONA <i>OBSERVATII: pozitie transcrisa din CF 26835/Paulesti, inscrisa prin incheierea nr. 76279 din 11/11/2013;</i>	A1
Act Administrativ nr. 5140, din 01/04/2014 emis de PRIMARIA COMUNEI PAULESTI;		
B3	se actualizeaza informatiile cadastrale in sensul schimbarii destinatiei din 'extravilan' in 'intravilan' <i>OBSERVATII: pozitie transcrisa din CF 26835/Paulesti, inscrisa prin incheierea nr. 14815 din 28/02/2014;</i>	A1
Act Administrativ nr. 4135, din 08/07/2016 emis de OCPI PH;		
B4	se noteaza repositionarea imobilului conform documentatiei tehnice avizate <i>OBSERVATII: pozitie transcrisa din CF 26835/Paulesti, inscrisa prin incheierea nr. 100194 din 27/10/2016;</i>	A1
Act Administrativ nr. seria CY nr. 101536, din 02/04/2016 emis de PRIMARIA COMUNEI PAULESTI;		
B5	se noteaza schimbarea numelui proprietarei tabulare inscrisa sub B2 din CALOTA STELUTA SIMONA in ȘERBAN STELUȚA SIMONA <i>OBSERVATII: pozitie transcrisa din CF 26835/Paulesti, inscrisa prin incheierea nr. 124672 din 30/09/2022;</i>	A1
/		
Act Administrativ nr. 15008, din 28/08/2024 emis de PRIMARIA COMUNEI PAULESTI;		
B6	Intabulare, drept de PROPRIETATE, dobandit prin Lege, cota actuala 1/1, cota initiala 1/1 1) ȘERBAN STELUȚA SIMONA	A1.1

C. Partea III. SARCINI

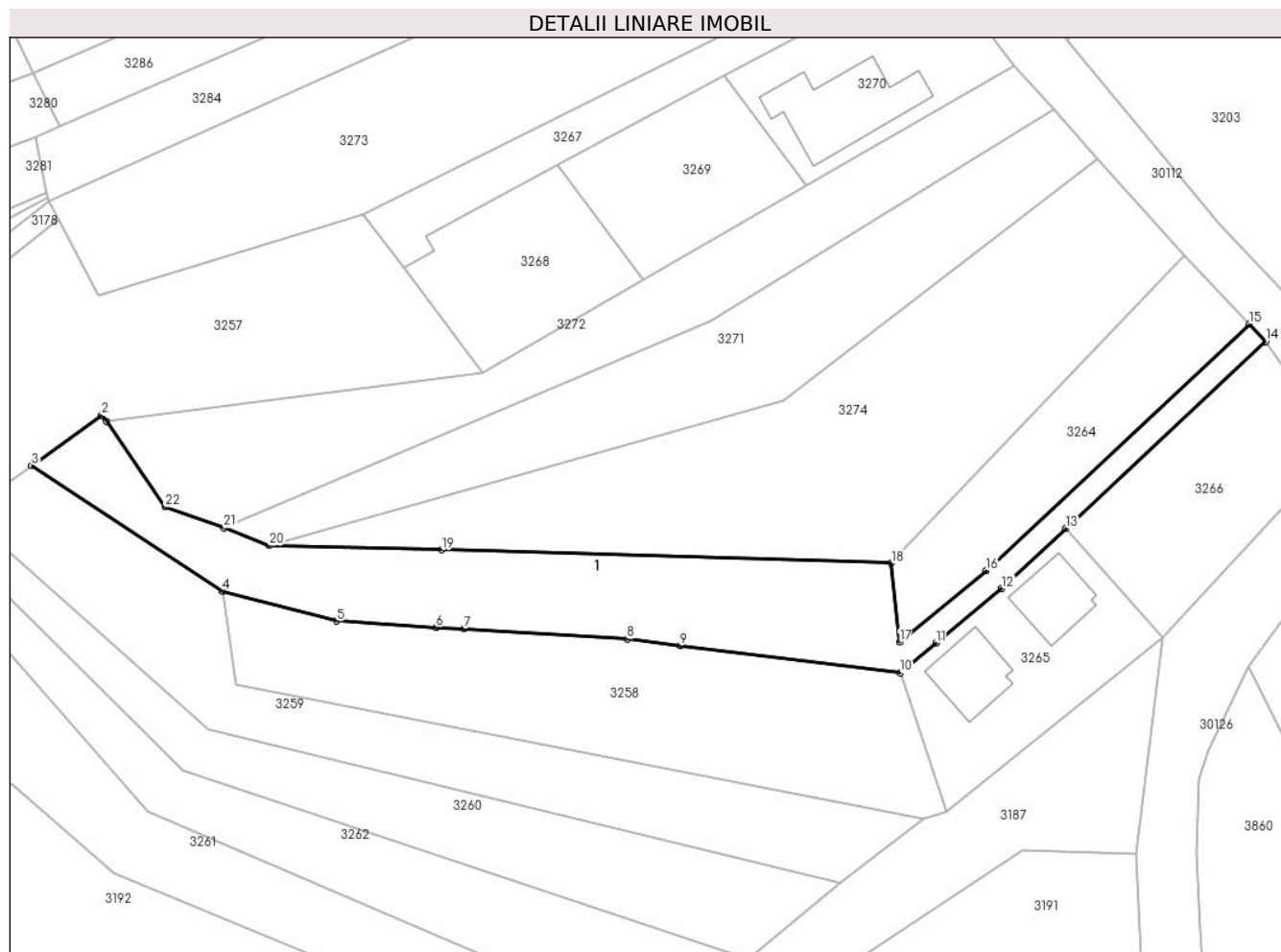
Inscrieri privind dezmembramintele dreptului de proprietate, drepturi reale de garanție și sarcini		Referințe
151427 / 28/11/2022		
Act Notarial nr. 2226, din 22/11/2022 emis de NP Poeana Alexandru Razvan Ionut;		
C1	Intabulare, drept de SERVITUTEde trecere auto si pietonal, constituit in conditiile art. 617 - 625 Cod Civil, in favoarea imobilului cu numar cadastral 31834 inscris in cartea funciara 31834 (fond dominant) a localitatii Paulesti asupra imobilului inscris in prezenta carte funciara (fond aservit)	A1

Anexa Nr. 1 La Partea I

Teren

Nr cadastral	Suprafața (mp)*	Observații / Referințe
31835	1.709	

* Suprafața este determinată în planul de proiecție Stereo 70.



Date referitoare la teren

Crt	Categorie folosință	Intravilan	Suprafața (mp)	Tarla	Parcelă	Nr. topo	Observații / Referințe
1	curți construcții	DA	308	2	362/8	-	
2	faneata	DA	1.400	2	362/7	-	

Date referitoare la construcții

Crt	Număr	Destinație construcție	Supraf. (mp)	Situație juridică	Observații / Referințe
A1.1		construcții de locuințe	71	Cu acte	Nr. niveluri:1; S. construita la sol:71 mp;

Lungime Segmente

1) Valorile lungimilor segmentelor sunt obținute din proiecție în plan.

Punct început	X / Y	Punct sfârșit	X / Y	Lungime segment (** (m)	Punct început	X / Y	Punct sfârșit	X / Y	Lungime segment (** (m)

Punct început	X / Y	Punct sfârșit	X / Y	Lungime segment (** (m)
1	576.573,11 391.567,248	2	576.572,375 391.568,109	1.132
3	576.562,042 391.560,711	4	576.590,149 391.542,205	33.652
5	576.606,937 391.537,801	6	576.621,625 391.536,906	14.715
7	576.625,763 391.536,654	8	576.649,711 391.535,195	23.992
9	576.657,571 391.534,217	10	576.689,914 391.530,191	32.593
11	576.695,206 391.534,584	12	576.704,891 391.542,624	12.587
13	576.714,297 391.551,423	14	576.743,768 391.578,993	40.356
15	576.741,364 391.581,537	16	576.702,585 391.545,261	53.101
17	576.689,852 391.534,689	18	576.688,654 391.546,344	11.716
19	576.622,404 391.548,311	20	576.597,029 391.548,944	25.383
21	576.590,348 391.551,546	22	576.581,661 391.554,642	9.222

Punct început	X / Y	Punct sfârșit	X / Y	Lungime segment (** (m)
2	576.572,375 391.568,109	3	576.562,042 391.560,711	12.708
4	576.590,149 391.542,205	5	576.606,937 391.537,801	17.356
6	576.621,625 391.536,906	7	576.625,763 391.536,654	4.146
8	576.649,711 391.535,195	9	576.657,571 391.534,217	7.921
10	576.689,914 391.530,191	11	576.695,206 391.534,584	6.878
12	576.704,891 391.542,624	13	576.714,297 391.551,423	12.88
14	576.743,768 391.578,993	15	576.741,364 391.581,537	3.5
16	576.702,585 391.545,261	17	576.689,852 391.534,689	16.55
18	576.688,654 391.546,344	19	576.622,404 391.548,311	66.279
20	576.597,029 391.548,944	21	576.590,348 391.551,546	7.17
22	576.581,661 391.554,642	1	576.573,11 391.567,248	15.233

** Lungimile segmentelor sunt determinate în planul de proiecție Stereo 70 și sunt rotunjite la 1 milimetru.

*** Distanța dintre puncte este formată din segmente cumulate ce sunt mai mici decât valoarea 1 milimetru.

**DATE DESPRE IMOBILUL NR. 3264**

Oficiul de Cadastru și Publicitate Imobiliară PRAHOVA
Biroul de Cadastru și Publicitate Imobiliară Ploiești

A. Partea I. Descrierea imobilului

TEREN Intravilan

Adresa: Loc. Paulesti, Str Fagaras, Jud. Prahova

Nr. Crt	Nr cadastral Nr. topografic	Suprafața* (mp)	Observații / Referințe
A1	31834	792	Sector cadastral:21 Teren neimpregmuit;

B. Partea II. Proprietari și acte

Inscrieri privitoare la dreptul de proprietate și alte drepturi reale	Referințe	
151427 / 28/11/2022		
Act Notarial nr. 2225, din 22/11/2022 emis de NP Poana Alexandru Razvan Ionut;		
B1	Se infiinteaza cartea funciara 31834 a imobilului cu numarul cadastral 31834 / UAT Paulesti, rezultat din dezmembrarea imobilului cu numarul cadastral 26835 inscris in cartea funciara 26835;	A1
Act Administrativ nr. 5140/, din 01/04/2014 emis de PRIMARIA COMUNEI PAULESTI (act administrativ nr. 83/19-12-2012 emis de Consiliul Local al Comunei Paulesti, Hotarare nr.18/26.02.2013 emisa de Consiliul Local Paulesti; act administrativ nr.3314/01.04.2014 emis de Primaria Paulesti);		
B3	se actualizeaza informatiile cadastrale in sensul schimbarii destinatiei din 'extravilan' in 'intravilan'	A1
<i>OBSERVATII: pozitie transcrisa din CF 26835/Paulesti, inscrisa prin incheierea nr. 14815 din 28/02/2014;</i>		
Act Administrativ nr. 4135, din 08/07/2016 emis de OCPI PH;		
B4	se noteaza repositionarea imobilului conform documentatiei tehnice avizate	A1
<i>OBSERVATII: pozitie transcrisa din CF 26835/Paulesti, inscrisa prin incheierea nr. 100194 din 27/10/2016;</i>		
Act Administrativ nr. seria CY nr. 101536, din 02/04/2016 emis de PRIMARIA COMUNEI PAULESTI;		
B5	se noteaza schimbarea numelui proprietarii tabulare inscrisa sub B2 din CALOTA STELUTA SIMONA in ȘERBAN STELUȚA SIMONA	A1
<i>OBSERVATII: pozitie transcrisa din CF 26835/Paulesti, inscrisa prin incheierea nr. 124672 din 30/09/2022;</i>		
151430 / 28/11/2022		
Act Notarial nr. 2226, din 22/11/2022 emis de NP Poana Alexandru Razvan Ionut;		
B7	Intabulare, drept de PROPRIETATE cumparare ca bun propriu, dobandit prin Conventie, cota actuala 1/2, cota initiala 1/2	A1
1) NIȚĂ BOGDAN-DAVID		
B8	Intabulare, drept de PROPRIETATE cumparare ca bun propriu, dobandit prin Conventie, cota actuala 1/2, cota initiala 1/2	A1
1) IORDACHE CORINA-MIHAELA		
542 / 04/01/2023		
Act Administrativ nr. ADEVERINTA PRIMARIE, din 20/12/2022 emis de PRIMARIA PAULESTI;		
B9	se noteaza actualizarea informatiilor cadastrale conform documentatiei tehnice avizate in sensul ca imobilul este situat in Comuna Paulesti, Sat Paulesti T2, P A362/8, Judetul Prahova	A1

C. Partea III. SARCINI .

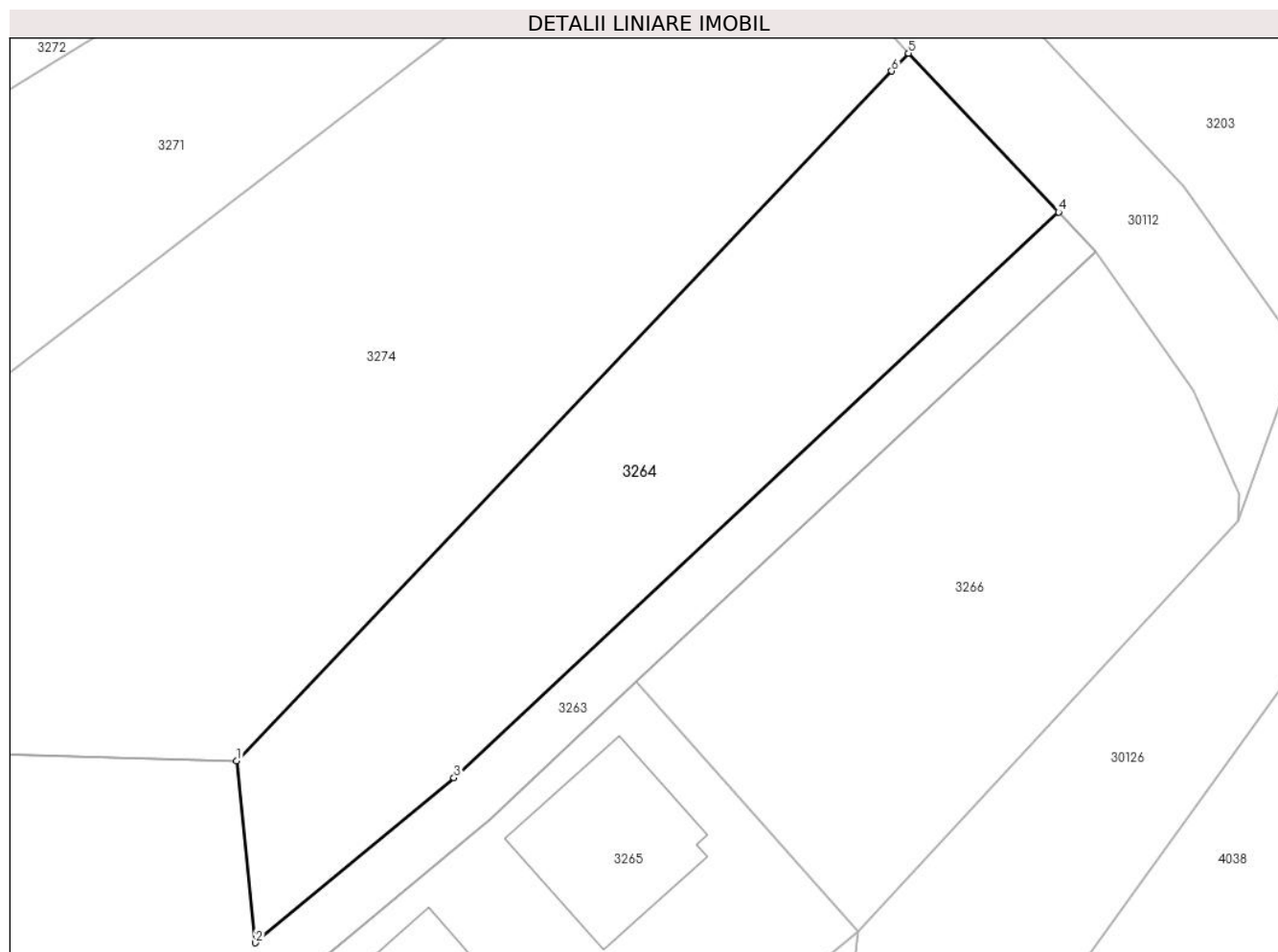
Inscrieri privind dezmembramintele dreptului de proprietate, drepturi reale de garanție și sarcini	Referințe
NU SUNT	

Anexa Nr. 1 La Partea I

Teren

Nr cadastral	Suprafața (mp)*	Observații / Referințe
31834	792	

* Suprafața este determinată în planul de proiecție Stereo 70.



Date referitoare la teren

Crt	Categorie folosință	Intra vilan	Suprafața (mp)	Tarla	Parcelă	Nr. topo	Observații / Referințe
1	arabil	DA	792	2	362/8	-	

Lungime Segmente

1) Valorile lungimilor segmentelor sunt obținute din proiecție în plan.

Punct început	X / Y	Punct sfârșit	X / Y	Lungime segment (** (m)
1	576.688,654 391.546,344	2	576.689,852 391.534,689	11.716
2	576.689,852 391.534,689	3	576.702,585 391.545,261	16.55
3	576.702,585 391.545,261	4	576.741,364 391.581,537	53.101
4	576.741,364 391.581,537	5	576.731,747 391.591,717	14.004
5	576.731,747 391.591,717	6	576.730,664 391.590,577	1.572

Punct început	X / Y	Punct sfârșit	X / Y	Lungime segment (** (m)
6	576.730,664 391.590,577	1	576.688,654 391.546,344	61.003

** Lungimile segmentelor sunt determinate în planul de proiecție Stereo 70 și sunt rotunjite la 1 milimetru.

*** Distanța dintre puncte este formată din segmente cumulate ce sunt mai mici decât valoarea 1 milimetru.

**DATE DESPRE IMOBILUL NR. 3265**

Oficiul de Cadastru și Publicitate Imobiliară PRAHOVA
Biroul de Cadastru și Publicitate Imobiliară Ploiești

A. Partea I. Descrierea imobilului

TEREN Intravilan

Adresa: Loc. Paulesti, Str Bucegi, Jud. Prahova, T 2 ; A 362/9

Nr. Crt	Nr cadastral Nr. topografic	Suprafața* (mp)	Observații / Referințe
A1	31410	750	Sector cadastral:21 Teren neimprijmit;

Construcții

Crt	Nr cadastral Nr. topografic	Adresa	Observații / Referințe
A1.1		Loc. Paulesti, Str Bucegi, Jud. Prahova, T 2 ; A 362/9	Nr. niveluri:1; S. construita la sol:93 mp;
A1.2		Loc. Paulesti, Str Bucegi, Jud. Prahova, T 2 ; A 362/9	Nr. niveluri:1; S. construita la sol:96 mp;

B. Partea II. Proprietari și acte

Inscrieri privitoare la dreptul de proprietate și alte drepturi reale		Referințe
51418 / 13/04/2022		
Act Notarial nr. 622, din 12/04/2022 emis de Moanta Georgeta (act de dezmembrare si contr de partaj vol. 622);		
B1	Se infiinteaza cartea funciara 31410 a imobilului cu numarul cadastral 31410 / UAT Paulesti, rezultat din dezmembrarea imobilului cu numarul cadastral 26103 inscris in cartea funciara 26103;	A1
Act Administrativ nr. 100201, din 27/11/2016 emis de OCPI PRAHOVA;		
B2	se noteaza repositionarea imobilului conform documentatiei tehnice avizate <i>OBSERVATII: pozitie transcrisa din CF 26103/Paulesti, inscrisa prin incheierea nr. 111499 din 06/12/2016;</i>	A1
Act Administrativ nr. 21885, din 16/03/2017 emis de OCPI PRAHOVA (act administrativ nr 18 din 26.02.2013, emis de CONSILIUL LOCAL PAULESTI;act administrativ nr 83 din 19.12.2012, emis de CONSILIUL LOCAL PAULESTI;act administrativ nr 1968 din 29.08.2012, emis de CTDATU PRAHOVA;act administrativ nr 3318 din 06.04.2017, emis de PRIMARIA PAULESTI);		
B3	se noteaza actualizarea informatiilor cadastrale conform documentatiei tehnice avizate in sensul ca se schimba grupa de destinatie a terenului din extravilan in intravilan <i>OBSERVATII: pozitie transcrisa din CF 26103/Paulesti, inscrisa prin incheierea nr. 113083 din 12/12/2017;</i>	A1
51475 / 13/04/2022		
Act Notarial nr. 622, din 12/04/2022 emis de NP Moanta Georgeta (Act de dezmembrare si partaj vol.622);		
B7	Intabulare, drept de PROPRIETATEpartaj, dobandit prin Conventie, cota actuala 1/1, cota initiala 1/1 1) MATEI DAVID-MIHAIL	A1
/		
Act Administrativ nr. 15008, din 28/08/2024 emis de PRIMARIA COMUNEI PAULESTI;		
B8	Intabulare, drept de PROPRIETATE, dobandit prin Lege, cota actuala 1/1, cota initiala 1/1 1) MATEI DAVID-MIHAIL	A1.1, A1.2

C. Partea III. SARCINI .

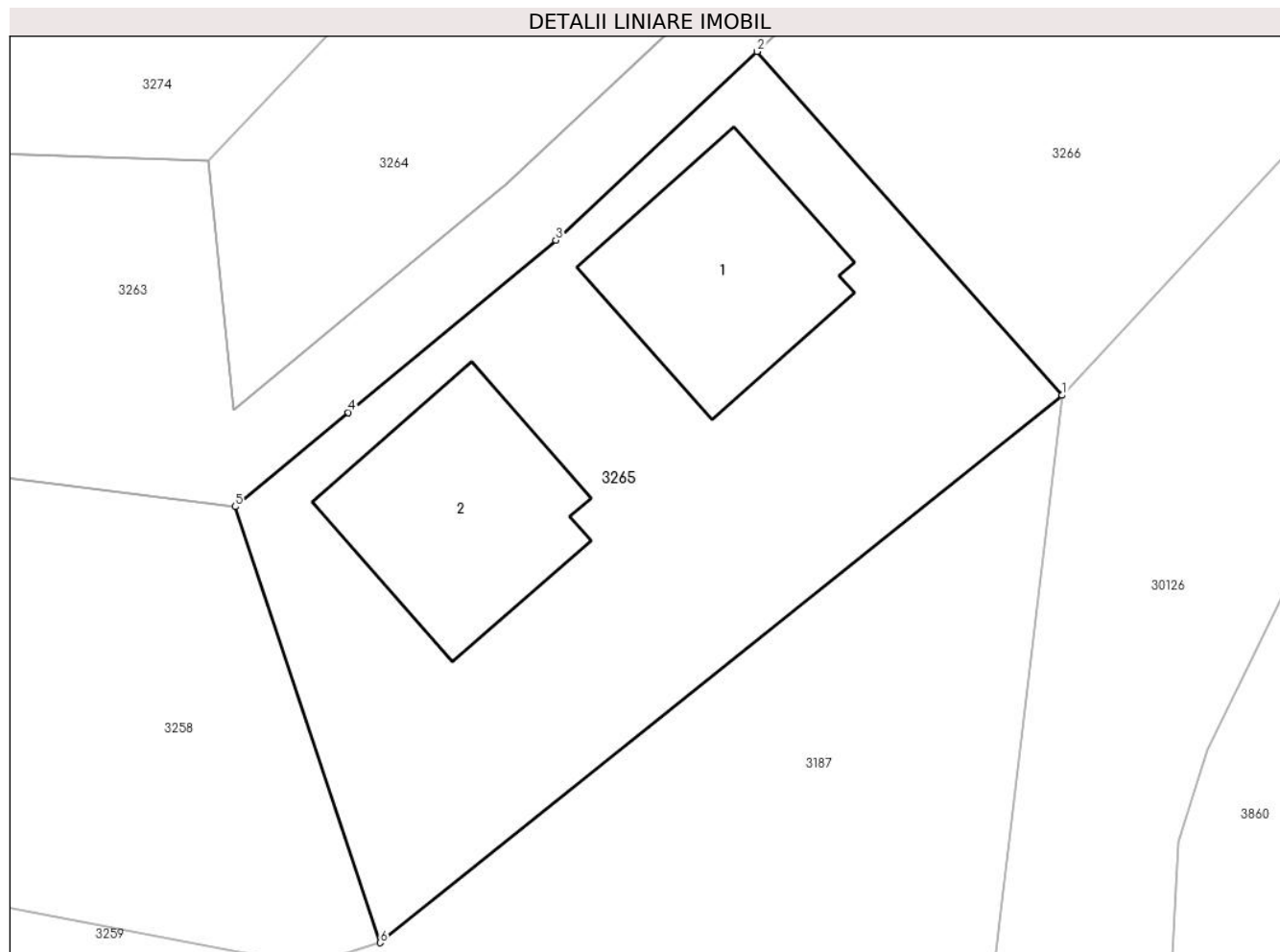
Inscrieri privind dezmembramintele dreptului de proprietate, drepturi reale de garanție și sarcini	Referințe
NU SUNT	

Anexa Nr. 1 La Partea I

Teren

Nr cadastral	Suprafața (mp)*	Observații / Referințe
31410	750	

* Suprafața este determinată în planul de proiecție Stereo 70.



Date referitoare la teren

Crt	Categorie folosință	Intravilan	Suprafața (mp)	Tarla	Parcelă	Nr. topo	Observații / Referințe
1	curți constructii	DA	750	2	362/9	-	

Date referitoare la construcții

Crt	Număr	Destinație construcție	Supraf. (mp)	Situație juridică	Observații / Referințe
A1.1		construcții de locuințe	93	Cu acte	Nr. niveluri:1; S. construita la sol:93 mp;
A1.2		construcții de locuințe	96	Cu acte	Nr. niveluri:1; S. construita la sol:96 mp;

Lungime Segmente

1) Valorile lungimilor segmentelor sunt obținute din proiecție în plan.

Punct început	X / Y	Punct sfârșit	X / Y	Lungime segment (** (m)
1	576.728,539 391.535,378	2	576.714,297 391.551,423	21.454
2	576.714,297 391.551,423	3	576.704,891 391.542,624	12.88
3	576.704,891 391.542,624	4	576.695,206 391.534,584	12.587

Punct început	X / Y	Punct sfârșit	X / Y	Lungime segment (** (m)
4	576.695,206 391.534,584	5	576.689,914 391.530,191	6.878
5	576.689,914 391.530,191	6	576.696,687 391.509,844	21.445
6	576.696,687 391.509,844	1	576.728,539 391.535,378	40.823

** Lungimile segmentelor sunt determinate în planul de proiecție Stereo 70 și sunt rotunjite la 1 milimetru.

*** Distanța dintre puncte este formată din segmente cumulate ce sunt mai mici decât valoarea 1 milimetru.

**DATE DESPRE IMOBILUL NR. 3266**

Oficiul de Cadastru și Publicitate Imobiliară PRAHOVA
Biroul de Cadastru și Publicitate Imobiliară Ploiești

A. Partea I. Descrierea imobilului

TEREN Intravilan

Adresa: Loc. Paulești, Str Bucegi, Jud. Prahova, T 2 ; A 362/9

Nr. Crt	Nr cadastral Nr. topografic	Suprafața* (mp)	Observații / Referințe
A1	31409	779	Sector cadastral:21 Teren neimpregmuit;

B. Partea II. Proprietari și acte

Inscrieri privitoare la dreptul de proprietate și alte drepturi reale		Referințe
51418 / 13/04/2022		
Act Notarial nr. 622, din 12/04/2022 emis de Moanta Georgeta (act de dezmembrare si contr de partaj vol. 622);		
B1	Se infiinteaza cartea funciara 31409 a imobilului cu numarul cadastral 31409 / UAT Paulesti, rezultat din dezmembrarea imobilului cu numarul cadastral 26103 inscris in cartea funciara 26103;	A1
Act Administrativ nr. 100201, din 27/11/2016 emis de OCPI PRAHOVA;		
B2	se noteaza repositionarea imobilului conform documentatiei tehnice avizate <i>OBSERVATII: pozitie transcrisa din CF 26103/Paulesti, inscrisa prin incheierea nr. 111499 din 06/12/2016;</i>	A1
Act Administrativ nr. 21885, din 16/03/2017 emis de OCPI PRAHOVA (act administrativ nr 18 din 26.02.2013, emis de CONSILIUL LOCAL PAULESTI;act administrativ nr 83 din 19.12.2012, emis de CONSILIUL LOCAL PAULESTI;act administrativ nr 1968 din 29.08.2012, emis de CTDATU PRAHOVA;act administrativ nr 3318 din 06.04.2017, emis de PRIMARIA PAULESTI);		
B3	se noteaza actualizarea informatiilor cadastrale conform documentatiei tehnice avizate in sensul ca se schimba grupa de destinatie a terenului din extravilan in intravilan <i>OBSERVATII: pozitie transcrisa din CF 26103/Paulesti, inscrisa prin incheierea nr. 113083 din 12/12/2017;</i>	A1
51575 / 13/04/2022		
Act Notarial nr. 622, din 12/04/2022 emis de Moanta Georgeta (Act de dezmem și partaj vol 622);		
B7	Intabulare, drept de PROPRIETATEpartaj, dobandit prin Conventie, cota actuala 1/1, cota initiala 1/1 1) MATEI ANDREI-GEORGE 2) MATEI ALINA-ALEXANDRA	A1

C. Partea III. SARCINI .

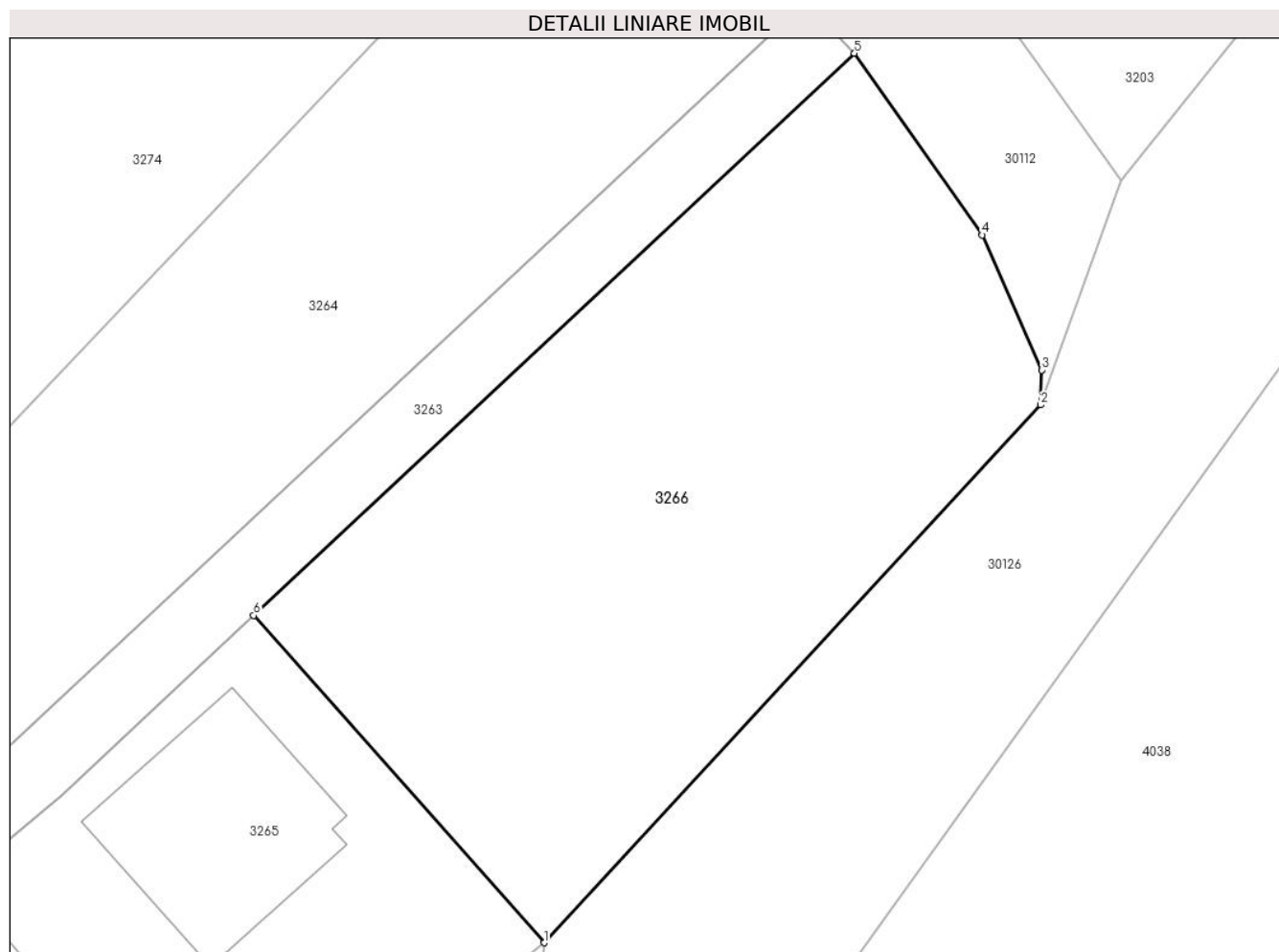
Inscrieri privind dezmembramintele dreptului de proprietate, drepturi reale de garanție și sarcini	Referințe
NU SUNT	

Anexa Nr. 1 La Partea I

Teren

Nr cadastral	Suprafața (mp)*	Observații / Referințe
31409	779	

* Suprafața este determinată în planul de proiecție Stereo 70.



Date referitoare la teren

Crt	Categorie folosință	Intra vilan	Suprafața (mp)	Tarla	Parcelă	Nr. topo	Observații / Referințe
1	arabil	DA	779	2	362/9	-	

Lungime Segmente

1) Valorile lungimilor segmentelor sunt obținute din proiecție în plan.

Punct început	X / Y	Punct sfârșit	X / Y	Lungime segment (** (m)
1	576.728,539 391.535,378	2	576.752,914 391.561,745	35.908
2	576.752,914 391.561,745	3	576.752,951 391.563,458	1.713
3	576.752,951 391.563,458	4	576.750,035 391.570,081	7.237
4	576.750,035 391.570,081	5	576.743,768 391.578,993	10.895
5	576.743,768 391.578,993	6	576.714,297 391.551,423	40.356

Punct început	X / Y	Punct sfârșit	X / Y	Lungime segment (** (m)
6	576.714,297 391.551,423	1	576.728,539 391.535,378	21.454

** Lungimile segmentelor sunt determinate în planul de proiecție Stereo 70 și sunt rotunjite la 1 milimetru.

*** Distanța dintre puncte este formată din segmente cumulate ce sunt mai mici decât valoarea 1 milimetru.

**DATE DESPRE IMOBILUL NR. 3267**

Oficiul de Cadastru și Publicitate Imobiliară PRAHOVA
Biroul de Cadastru și Publicitate Imobiliară Ploiești

A. Partea I. Descrierea imobilului

TEREN Intravilan

Adresa: Loc. Paulești, Str Fagaras, Jud. Prahova

Nr. Crt	Nr cadastral Nr. topografic	Suprafața* (mp)	Observații / Referințe
A1	27643	546	Sector cadastral:21 Teren neimprejmut;

B. Partea II. Proprietari și acte

Inscrieri privitoare la dreptul de proprietate și alte drepturi reale		Referințe
39483 / 19/04/2016		
Act Notarial nr. 985, din 15/04/2016 emis de NP LUPU MARIA LUIZA;		
B1	Se infiinteaza cartea funciara 27643 a imobilului cu numarul cadastral 27643/Paulesti, rezultat din dezmembrarea imobilului cu numarul cadastral 25629 in scris in cartea funciara 25629;	A1
Act Administrativ nr. 764, din 22/01/2014 emis de PRIMARIA PAULESTI (act administrativ nr. 83/19-12-2012 emis de CONSILIUL LOCAL PAULESTI; act administrativ nr. 18/26-02-2013 emis de CONSILIUL LOCAL PAULESTI; act administrativ nr. 1968/29-08-2012 emis de COMISIA TEHNICA DE AMENAJAREA TERITORIULUI SI URBANISM A JUDETULUI PRAHOVA.);		
B2	se noteaza actualizarea informatiilor cadastrale in sensul schimbarii grupei de destinatie a terenului din 'extravilan' in 'intravilan' <i>OBSERVATII: pozitie transcrisa din CF 25629/Paulesti, in scrisa prin incheierea nr. 4920 din 23/01/2014;</i>	A1
Act Administrativ nr. 86449, din 28/10/2014 emis de OCPI PRAHOVA;		
B5	se respinge cererea de repositionare pentru motivele de mai sus. <i>OBSERVATII: pozitie transcrisa din CF 25629/Paulesti, in scrisa prin incheierea nr. 86449 din 28/10/2014;</i>	A1
Act Administrativ nr. 94991, din 25/11/2014 emis de OCPI Prahova;		
B6	se respinge cererea pentru motivele de mai sus <i>OBSERVATII: pozitie transcrisa din CF 25629/Paulesti, in scrisa prin incheierea nr. 94991 din 25/11/2014;</i>	A1
Act Administrativ nr. 17913, din 27/02/2015 emis de OCPI PRAHOVA;		
B7	se noteaza repositionarea imobilului conform documentatie tehnice avizate <i>OBSERVATII: pozitie transcrisa din CF 25629/Paulesti, in scrisa prin incheierea nr. 17913 din 27/02/2015;</i>	A1
95302 / 13/10/2016		
Act Administrativ nr. 4135, din 08/07/2016 emis de OCPI PRAHOVA;		
B9	se noteaza repositionarea imobilului conform documentatiei tehnice avizate	A1
68112 / 02/07/2019		
Act Notarial nr. 1796, din 01/07/2019 emis de NP Lupu Maria Luiza;		
B10	Intabulare, drept de PROPRIETATE cumparare ca bun comun, dobandit prin Conventie, cota actuala 1/2, cota initiala 1/2 1) MICU IULIAN ANDREI 2) MICU DANIELA GEORGIANA	A1
5781 / 11/01/2021		
Act Notarial nr. 61, din 08/01/2021 emis de NP Lupu Maria Luiza (CVC);		
B11	Intabulare, drept de PROPRIETATE cumparare ca bun comun, dobandit prin Conventie, cota actuala 1/4, cota initiala 1/4 1) MICU IULIAN ANDREI 2) MICU DANIELA GEORGIANA	A1
22673 / 19/02/2021		
Act Notarial nr. 457, din 19/02/2021 emis de NP Lupu Maria Luiza (CVC);		
B12	Intabulare, drept de PROPRIETATE, dobandit prin Conventie, cota actuala 1/4, cota initiala 1/4 1) MICU IULIAN ANDREI 2) MICU DANIELA GEORGIANA	A1

C. Partea III. SARCINI .

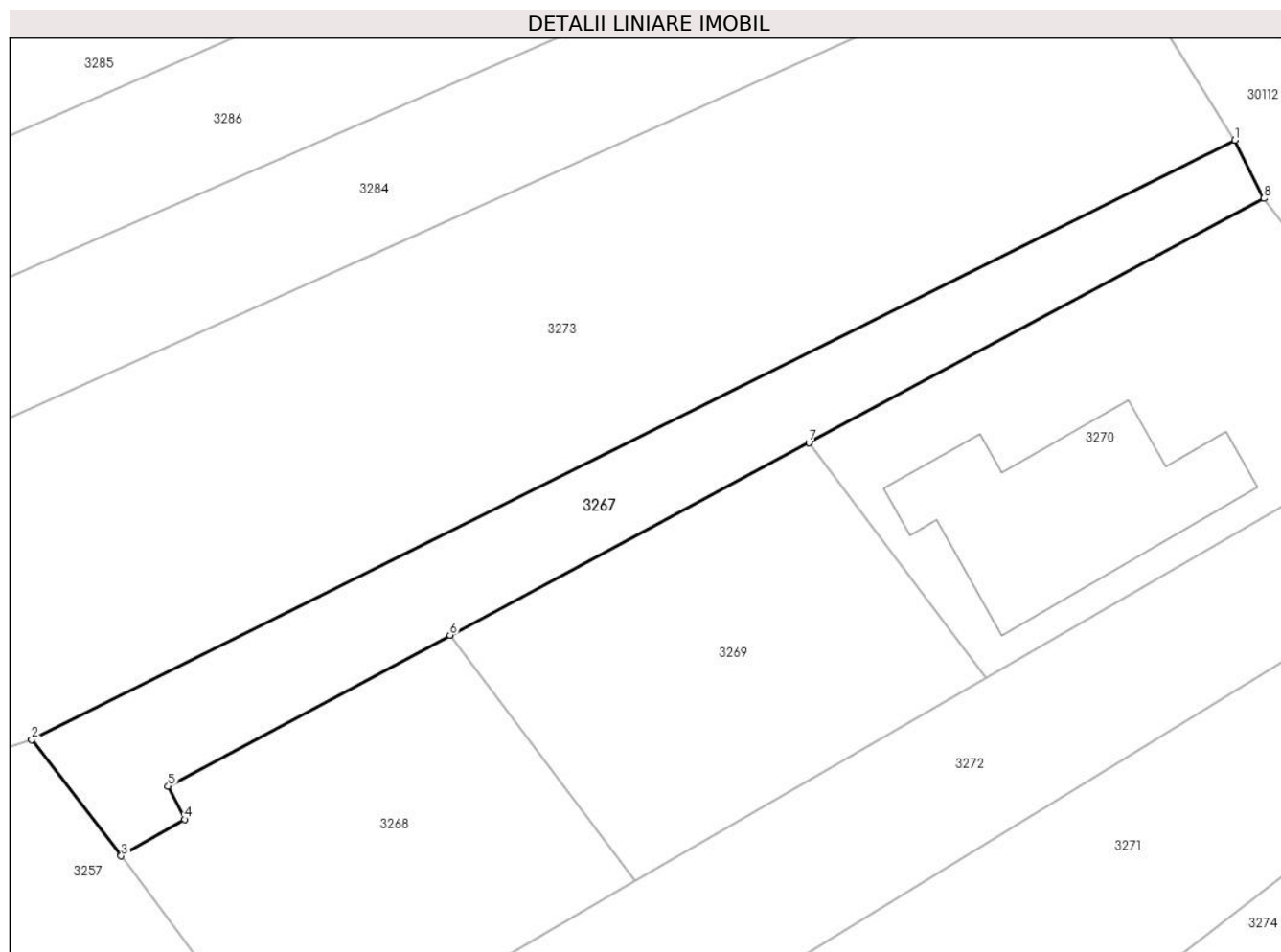
Inscrieri privind dezmembramintele dreptului de proprietate, drepturi reale de garanție și sarcini	Referințe
NU SUNT	

Anexa Nr. 1 La Partea I

Teren

Nr cadastral	Suprafața (mp)*	Observații / Referințe
27643	546	

* Suprafața este determinată în planul de proiecție Stereo 70.



Date referitoare la teren

Crt	Categorie folosință	Intravilan	Suprafața (mp)	Tarla	Parcelă	Nr. topo	Observații / Referințe
1	faneata	DA	546	2	362/3	-	

Lungime Segmente

1) Valorile lungimilor segmentelor sunt obținute din proiecție în plan.

Punct început	X / Y	Punct sfârșit	X / Y	Lungime segment (** (m)
1	576.693,174 391.638,773	2	576.610,799 391.597,759	92.021
2	576.610,799 391.597,759	3	576.616,93 391.589,808	10.04
3	576.616,93 391.589,808	4	576.621,27 391.592,3	5.005
4	576.621,27 391.592,3	5	576.620,139 391.594,569	2.535
5	576.620,139 391.594,569	6	576.639,432 391.604,913	21.891

Punct început	X / Y	Punct sfârșit	X / Y	Lungime segment (** (m)
6	576.639,432 391.604,913	7	576.664,006 391.618,088	27.883
7	576.664,006 391.618,088	8	576.695,147 391.634,784	35.334
8	576.695,147 391.634,784	1	576.693,174 391.638,773	4.45

** Lungimile segmentelor sunt determinate în planul de proiecție Stereo 70 și sunt rotunjite la 1 milimetru.

*** Distanța dintre puncte este formată din segmente cumulate ce sunt mai mici decât valoarea 1 milimetru.

**DATE DESPRE IMOBILUL NR. 3268**

Oficiul de Cadastru și Publicitate Imobiliară PRAHOVA
Biroul de Cadastru și Publicitate Imobiliară Ploiești

A. Partea I. Descrierea imobilului

TEREN Intravilan

Adresa: Loc. Paulesti, Str Fagaras, Jud. Prahova

Nr. Crt	Nr cadastral Nr. topografic	Suprafața* (mp)	Observații / Referințe
A1	27642	568	Sector cadastral:21 Teren neimprejmut;

B. Partea II. Proprietari și acte

Inscrieri privitoare la dreptul de proprietate și alte drepturi reale		Referințe
39483 / 19/04/2016		
Act Notarial nr. 985, din 15/04/2016 emis de NP LUPU MARIA LUIZA;		
B1	Se infiinteaza cartea funciara 27642 a imobilului cu numarul cadastral 27642/Paulesti, rezultat din dezmembrarea imobilului cu numarul cadastral 25629 in scris in cartea funciara 25629;	A1
Act Administrativ nr. 764, din 22/01/2014 emis de PRIMARIA PAULESTI (act administrativ nr. 83/19-12-2012 emis de CONSILIUL LOCAL PAULESTI; act administrativ nr. 18/26-02-2013 emis de CONSILIUL LOCAL PAULESTI; act administrativ nr. 1968/29-08-2012 emis de COMISIA TEHNICA DE AMENAJAREA TERITORIULUI SI URBANISM A JUDETULUI PRAHOVA;);		
B2	se noteaza actualizarea informatiilor cadastrale in sensul schimbarii grupei de destinatie a terenului din 'extravilan' in 'intravilan'	A1
Act Administrativ nr. 86449, din 28/10/2014 emis de OCPI PRAHOVA;		
B5	se respinge cererea de repositionare pentru motivele de mai sus. <i>OBSERVATII: pozitie transcrisa din CF 25629/Paulesti, in scrisa prin incheierea nr. 86449 din 28/10/2014;</i>	A1
Act Administrativ nr. 94991, din 25/11/2014 emis de OCPI Prahova;		
B6	se respinge cererea pentru motivele de mai sus <i>OBSERVATII: pozitie transcrisa din CF 25629/Paulesti, in scrisa prin incheierea nr. 94991 din 25/11/2014;</i>	A1
Act Administrativ nr. 17913, din 27/02/2015 emis de OCPI PRAHOVA;		
B7	se noteaza repositionarea imobilului conform documentatie tehnice avizate <i>OBSERVATII: pozitie transcrisa din CF 25629/Paulesti, in scrisa prin incheierea nr. 17913 din 27/02/2015;</i>	A1
95291 / 13/10/2016		
Act Administrativ nr. 4135, din 08/07/2016 emis de O.C.P.I. Prahova;		
B9	se noteaza repositionarea imobilului conform documentatiei tehnice avizate	A1
5779 / 11/01/2021		
Act Notarial nr. 61, din 08/01/2021 emis de NP Lupu Maria Luiza (CVC);		
B11	Intabulare, drept de PROPRIETATE, dobandit prin Conventie, cota actuala 1/1, cota initiala 1/1 1) MICU IULIAN ANDREI 2) MICU DANIELA GEORGIANA	A1

C. Partea III. SARCINI .

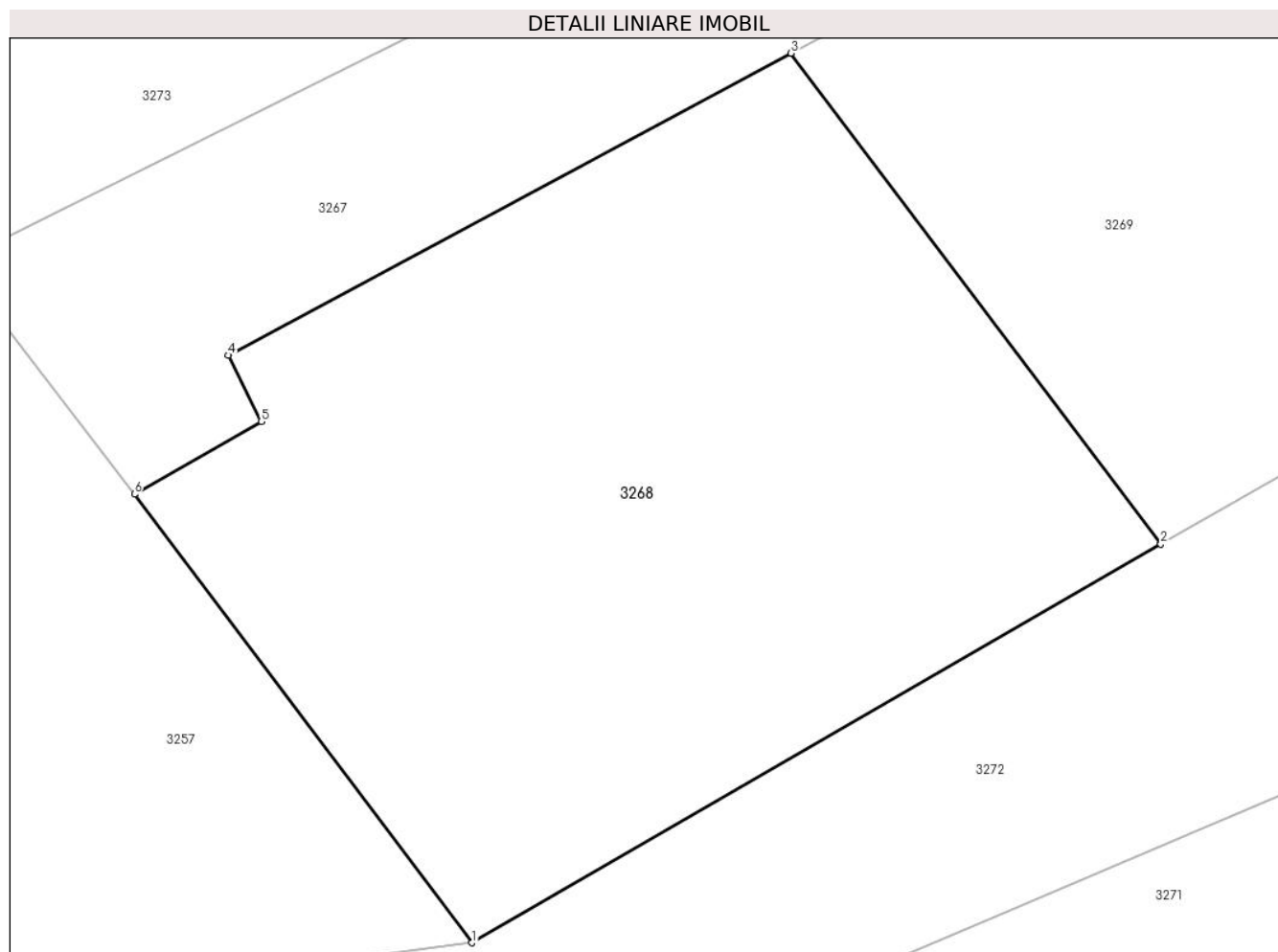
Inscrieri privind dezmembramintele dreptului de proprietate, drepturi reale de garanție și sarcini	Referințe
NU SUNT	

Anexa Nr. 1 La Partea I

Teren

Nr cadastral	Suprafața (mp)*	Observații / Referințe
27642	568	

* Suprafața este determinată în planul de proiecție Stereo 70.



Date referitoare la teren

Crt	Categorie folosință	Intra vilan	Suprafața (mp)	Tarla	Parcelă	Nr. topo	Observații / Referințe
1	faneata	DA	568	2	362/3	-	

Lungime Segmente

1) Valorile lungimilor segmentelor sunt obținute din proiecție în plan.

Punct început	X / Y	Punct sfârșit	X / Y	Lungime segment (** (m)
1	576.628,497 391.574,445	2	576.652,11 391.588,094	27.274
2	576.652,11 391.588,094	3	576.639,432 391.604,913	21.062
3	576.639,432 391.604,913	4	576.620,139 391.594,569	21.891
4	576.620,139 391.594,569	5	576.621,27 391.592,3	2.535
5	576.621,27 391.592,3	6	576.616,93 391.589,808	5.005

Punct început	X / Y	Punct sfârșit	X / Y	Lungime segment (** (m)
6	576.616,93 391.589,808	1	576.628,497 391.574,445	19.231

** Lungimile segmentelor sunt determinate în planul de proiecție Stereo 70 și sunt rotunjite la 1 milimetru.

*** Distanța dintre puncte este formată din segmente cumulate ce sunt mai mici decât valoarea 1 milimetru.

**DATE DESPRE IMOBILUL NR. 3269**

Oficiul de Cadastru și Publicitate Imobiliară PRAHOVA
Biroul de Cadastru și Publicitate Imobiliară Ploiești

A. Partea I. Descrierea imobilului

TEREN Intravilan

Adresa: Loc. Paulesti, Str Fagaras, Jud. Prahova

Nr. Crt	Nr cadastral Nr. topografic	Suprafața* (mp)	Observații / Referințe
A1	27641	568	Sector cadastral:21 Teren imprejmuit;

B. Partea II. Proprietari și acte

Inscrieri privitoare la dreptul de proprietate și alte drepturi reale		Referințe
39483 / 19/04/2016		
Act Notarial nr. 985, din 15/04/2016 emis de NP LUPU MARIA LUIZA;		
B1	Se infiinteaza cartea funciara 27641 a imobilului cu numarul cadastral 27641/Paulesti, rezultat din dezmembrarea imobilului cu numarul cadastral 25629 in scris in cartea funciara 25629;	A1
Act Administrativ nr. 764, din 22/01/2014 emis de PRIMARIA PAULESTI (act administrativ nr. 83/19-12-2012 emis de CONSILIUL LOCAL PAULESTI; act administrativ nr. 18/26-02-2013 emis de CONSILIUL LOCAL PAULESTI; act administrativ nr. 1968/29-08-2012 emis de COMISIA TEHNICA DE AMENAJAREA TERITORIULUI SI URBANISM A JUDETULUI PRAHOVA;);		
B2	se noteaza actualizarea informatiilor cadastrale in sensul schimbarii grupei de destinatiei a terenului din 'extravilan' in 'intravilan'	A1
Act Administrativ nr. 86449, din 28/10/2014 emis de OCPI PRAHOVA;		
B5	se respinge cererea de repositionare pentru motivele de mai sus. <i>OBSERVATII: pozitie transcrisa din CF 25629/Paulesti, in scrisa prin incheierea nr. 86449 din 28/10/2014;</i>	A1
Act Administrativ nr. 94991, din 25/11/2014 emis de OCPI Prahova;		
B6	se respinge cererea pentru motivele de mai sus <i>OBSERVATII: pozitie transcrisa din CF 25629/Paulesti, in scrisa prin incheierea nr. 94991 din 25/11/2014;</i>	A1
Act Administrativ nr. 17913, din 27/02/2015 emis de OCPI PRAHOVA;		
B7	se noteaza repositionarea imobilului conform documentatie tehnice avizate <i>OBSERVATII: pozitie transcrisa din CF 25629/Paulesti, in scrisa prin incheierea nr. 17913 din 27/02/2015;</i>	A1
95276 / 13/10/2016		
Act Administrativ nr. 4135, din 08/07/2016 emis de OCPI PH;		
B9	se noteaza repositionarea imobilului conform documentatiei tehnice avizate	A1
68127 / 02/07/2019		
Act Notarial nr. 1796, din 01/07/2019 emis de NP Lupu Maria Luiza;		
B11	Intabulare, drept de PROPRIETATE cumparare ca bun comun, dobandit prin Conventie, cota actuala 1/1, cota initiala 1/1 1) MICU IULIAN ANDREI 2) MICU DANIELA GEORGIANA	A1

C. Partea III. SARCINI .

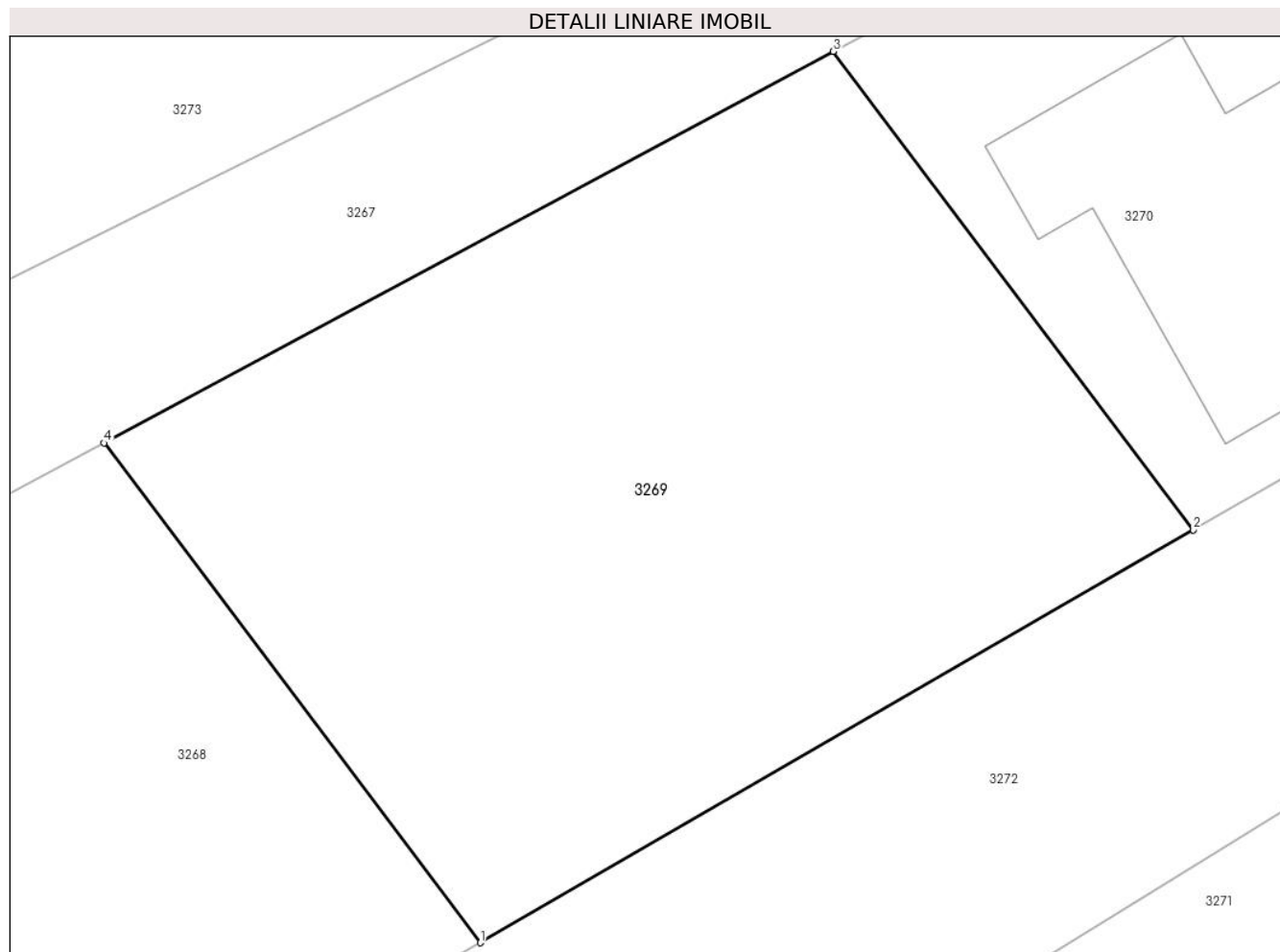
Inscrieri privind dezmembramintele dreptului de proprietate, drepturi reale de garanție și sarcini	Referințe
NU SUNT	

Anexa Nr. 1 La Partea I

Teren

Nr cadastral	Suprafața (mp)*	Observații / Referințe
27641	568	

* Suprafața este determinată în planul de proiecție Stereo 70.



Date referitoare la teren

Crt	Categorie folosință	Intra vilan	Suprafața (mp)	Tarla	Parcelă	Nr. topo	Observații / Referințe
1	curți constructii	DA	568	2	362/3	-	

Lungime Segmente

1) Valorile lungimilor segmentelor sunt obținute din proiecție în plan.

Punct început	X / Y	Punct sfârșit	X / Y	Lungime segment (** (m)
1	576.652,11 391.588,094	2	576.676,143 391.601,986	27.759
2	576.676,143 391.601,986	3	576.664,006 391.618,088	20.164
3	576.664,006 391.618,088	4	576.639,432 391.604,913	27.883
4	576.639,432 391.604,913	1	576.652,11 391.588,094	21.062

**** Lungimile segmentelor sunt determinate în planul de proiecție Stereo 70 și sunt rotunjite la 1 milimetru.**

***** Distanța dintre puncte este formată din segmente cumulate ce sunt mai mici decât valoarea 1 milimetru.**

**DATE DESPRE IMOBILUL NR. 3270**

Oficiul de Cadastru și Publicitate Imobiliară PRAHOVA
Biroul de Cadastru și Publicitate Imobiliară Ploiești

A. Partea I. Descrierea imobilului

TEREN Intravilan

Adresa: Loc. Paulești, Str Fagaras, Jud. Prahova

Nr. Crt	Nr cadastral Nr. topografic	Suprafața* (mp)	Observații / Referințe
A1	27640	Din acte: 700 Masurata: 685	Sector cadastral:21 Teren imprejmuit;

Construcții

Crt	Nr cadastral Nr. topografic	Adresa	Observații / Referințe
A1.1	27640-C1	Loc. Paulești, Str Fagaras, Jud. Prahova	Nr. niveluri:3; S. construita la sol:194 mp; S. construita desfasurata:342 mp; Locuință (S+P+1E), Sup. constr. desfășurată = 342 mp, Sup. constr. subsol = 33 mp, Sup. constr. etaj = 115 mp, Număr niveluri = 3.

B. Partea II. Proprietari și acte

Inscrieri privitoare la dreptul de proprietate și alte drepturi reale		Referințe
39483 / 19/04/2016		
Act Notarial nr. 985, din 15/04/2016 emis de NP LUPU MARIA LUIZA;		
B1	Se infiinteaza cartea funciara 27640 a imobilului cu numarul cadastral 27640/Paulesti, rezultat din dezmembrarea imobilului cu numarul cadastral 25629 in scris in cartea funciara 25629;	A1
Act Administrativ nr. 764, din 22/01/2014 emis de PRIMARIA PAULESTI (act administrativ nr. 83/19-12-2012 emis de CONSILIUL LOCAL PAULESTI; act administrativ nr. 18/26-02-2013 emis de CONSILIUL LOCAL PAULESTI; act administrativ nr. 1968/29-08-2012 emis de COMISIA TEHNICA DE AMENAJAREA TERITORIULUI SI URBANISM A JUDETULUI PRAHOVA;);		
B2	se noteaza actualizarea informatiilor cadastrale in sensul schimbarii grupei de destinatiei a terenului din 'extravilan' in 'intravilan'	A1
Act Administrativ nr. 86449, din 28/10/2014 emis de OCPI PRAHOVA;		
B5	se respinge cererea de repositionare pentru motivele de mai sus. <i>OBSERVATII: pozitie transcrisa din CF 25629/Paulesti, in scrisa prin incheierea nr. 86449 din 28/10/2014;</i>	A1
Act Administrativ nr. 94991, din 25/11/2014 emis de OCPI Prahova;		
B6	se respinge cererea pentru motivele de mai sus <i>OBSERVATII: pozitie transcrisa din CF 25629/Paulesti, in scrisa prin incheierea nr. 94991 din 25/11/2014;</i>	A1
Act Administrativ nr. 17913, din 27/02/2015 emis de OCPI PRAHOVA;		
B7	se noteaza repositionarea imobilului conform documentatie tehnice avizate <i>OBSERVATII: pozitie transcrisa din CF 25629/Paulesti, in scrisa prin incheierea nr. 17913 din 27/02/2015;</i>	A1
95267 / 13/10/2016		
Act Administrativ nr. 4135, din 08/07/2016 emis de O.C.P.I. PRAHOVA;		
B9	se repositioneaza imobilul conform documentatiei cadastrale avizate	A1
68119 / 02/07/2019		
Act Notarial nr. 1796, din 01/07/2019 emis de NP Lupu Maria Luiza;		
B10	Intabulare, drept de PROPRIETATE, dobandit prin Conventie, cota actuala 1/1, cota initiala 1/1 1) MICU IULIAN ANDREI 2) MICU DANIELA GEORGIANA	A1
7868 / 22/01/2024		
Act Administrativ nr. 31, din 19/02/2020 emis de PRIMARIA PAULESTI (act administrativ nr 369 din 16.01.2024, emis de Primăria Păulești; act administrativ nr 368 din 16.01.2024, emis de Primăria Păulești);		
B11	se actualizează informațiile cadastrale conform documentației anexate in sensul că adresa actuala a imobilului este „Com. Păulești, sat Păulești, Str Făgăraș, Nr. 12, Jud. Prahova”	A1, A1.1
B12	se actualizează informațiile cadastrale în sensul schimbării categoriei de folosință a imobilului din "fâneată" in "curți construcții" (pentru suprafața de 487 mp)	A1

Inscrieri privitoare la dreptul de proprietate și alte drepturi reale		Referințe
B13	Intabulare, drept de PROPRIETATE, dobândit prin Construire, cota actuala 1/1, cota initiala 1/1	A1.1
	1) MICU IULIAN ANDREI 2) MICU DANIELA GEORGIANA	

C. Partea III. SARCINI .

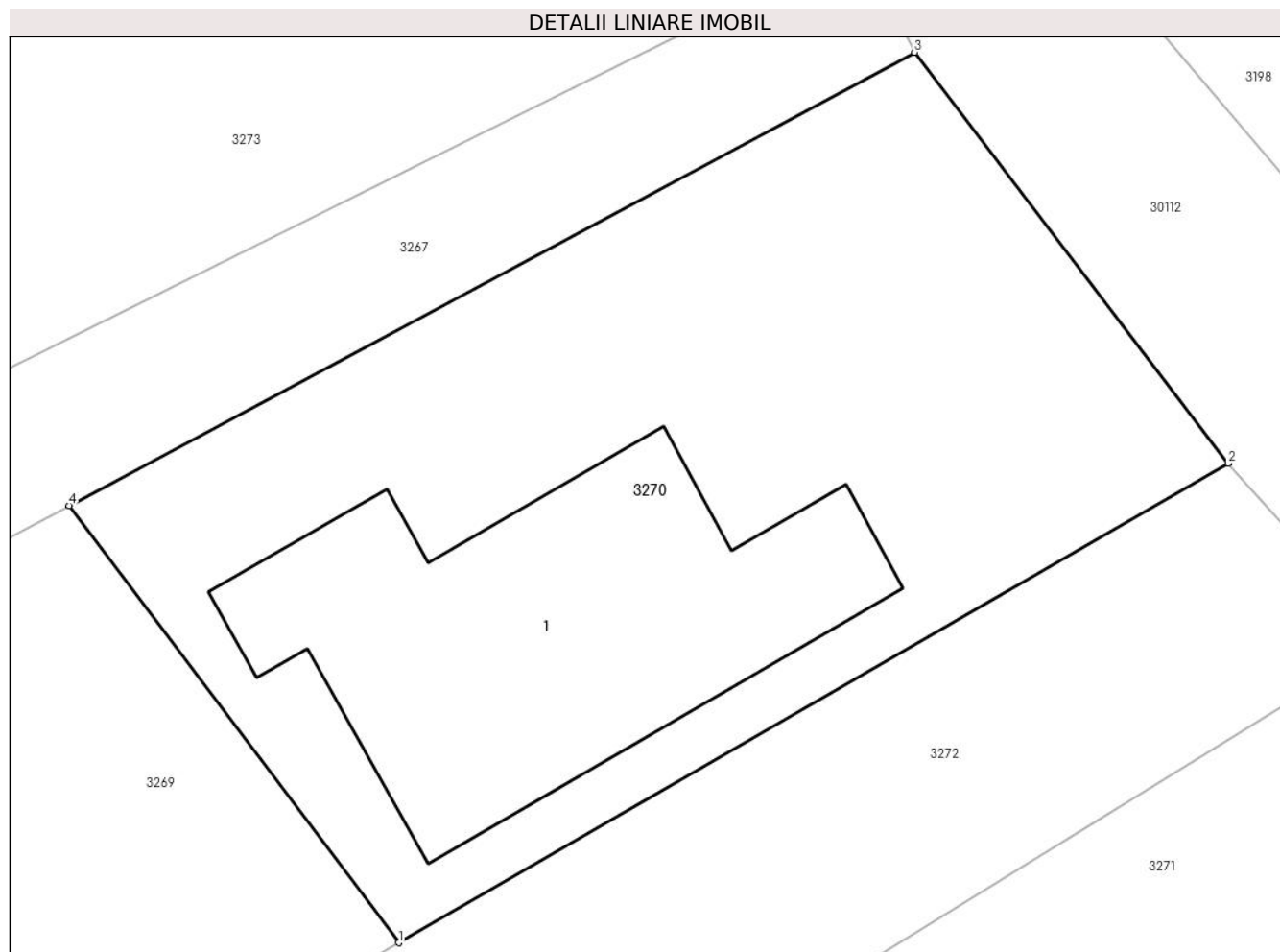
Inscrieri privind dezmembramintele dreptului de proprietate, drepturi reale de garanție și sarcini	Referințe
NU SUNT	

Anexa Nr. 1 La Partea I

Teren

Nr cadastral	Suprafața (mp)*	Observații / Referințe
27640	Din acte: 700 Masurata: 685	

* Suprafața este determinată în planul de proiecție Stereo 70.



Date referitoare la teren

Crt	Categorie folosință	Intravilan	Suprafața (mp)	Tarla	Parcelă	Nr. topo	Observații / Referințe
1	curți constructii	DA	685	2	362/3	-	

Date referitoare la construcții

Crt	Număr	Destinație construcție	Supraf. (mp)	Situație juridică	Observații / Referințe
A1.1	27640-C1	construcții de locuințe	194	Cu acte	Nr. niveluri:3; S. construita la sol:194 mp; S. construita desfasurata:342 mp; Locuință (S+P+1E), Sup. constr. desfășurată = 342 mp, Sup. constr. subsol = 33 mp, Sup. constr. etaj = 115 mp, Număr niveluri = 3.

Lungime Segmente

1) Valorile lungimilor segmentelor sunt obținute din proiecție în plan.

Punct început	X / Y	Punct sfârșit	X / Y	Lungime segment (** (m)
1	576.676,143 391.601,986	2	576.706,697 391.619,648	35.292
2	576.706,697 391.619,648	3	576.695,147 391.634,784	19.039

Punct început	X / Y	Punct sfârșit	X / Y	Lungime segment (** (m)
3	576.695,147 391.634,784	4	576.664,006 391.618,088	35.334
4	576.664,006 391.618,088	1	576.676,143 391.601,986	20.164

** Lungimile segmentelor sunt determinate în planul de proiecție Stereo 70 și sunt rotunjite la 1 milimetru.

*** Distanța dintre puncte este formată din segmente cumulate ce sunt mai mici decât valoarea 1 milimetru.

**DATE DESPRE IMOBILUL NR. 3271**

Oficiul de Cadastru și Publicitate Imobiliară PRAHOVA
Biroul de Cadastru și Publicitate Imobiliară Ploiești

A. Partea I. Descrierea imobilului

TEREN Intravilan

Adresa: Loc. Paulești, Str Fagaras, Jud. Prahova

Nr. Crt	Nr cadastral Nr. topografic	Suprafața* (mp)	Observații / Referințe
A1	27237	1.500	Sector cadastral:21 Teren neimprejmuit;

B. Partea II. Proprietari și acte

Inscrieri privitoare la dreptul de proprietate și alte drepturi reale		Referințe
59847 / 06/08/2014		
Act Notarial nr. 1965, din 01/08/2014 emis de NP LUPU MARIA LUIZA;		
B6	Intabulare, drept de PROPRIETATE cumparare ca bun propriu, dobandit prin Conventie, cota actuala 1/1, cota initiala 1/1 1) ENEA PAVEL	A1
100217 / 27/10/2016		
Act Administrativ nr. 4135, din 08/07/2016 emis de OCPI Prahova;		
B7	se noteaza repositionarea imobilului conform documentatiei tehnice avizate	A1
120942 / 22/09/2022		
Inscris Sub Semnatura Privata nr. 131, din 21/09/2022 emis de PFA CAPITAN VIOREL;		
B8	se indreapta eroarea materiala strecurata in documentatia cadastrala in sensul renumerotarii punctelor de inflexiune situate pe conturul imobilului	A1

C. Partea III. SARCINI .

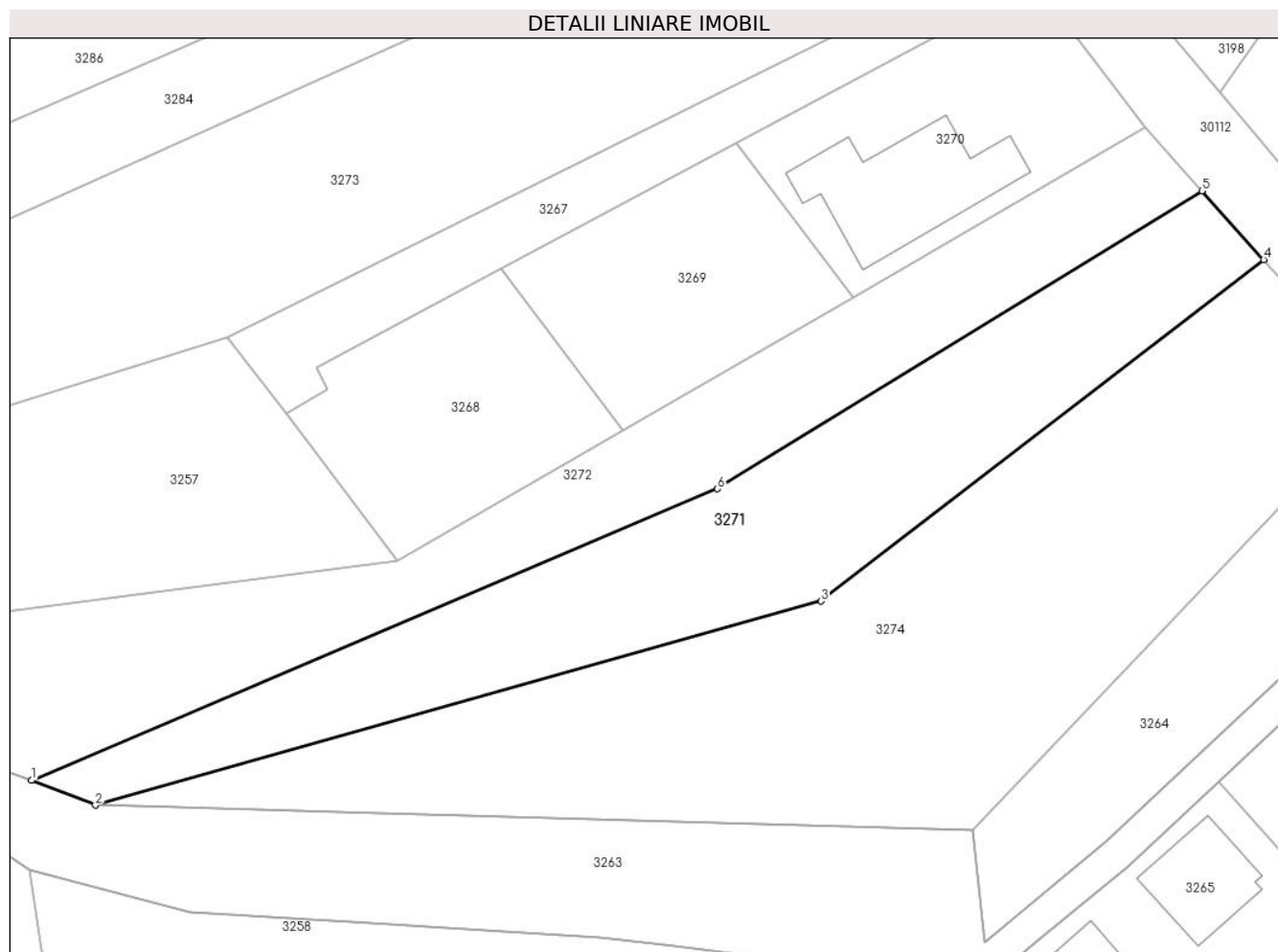
Inscrieri privind dezmembramintele dreptului de proprietate, drepturi reale de garanție și sarcini	Referințe
NU SUNT	

Anexa Nr. 1 La Partea I

Teren

Nr cadastral	Suprafața (mp)*	Observații / Referințe
27237	1.500	

* Suprafața este determinată în planul de proiecție Stereo 70.



Date referitoare la teren

Crt	Categorie folosință	Intra vilan	Suprafața (mp)	Tarla	Parcelă	Nr. topo	Observații / Referințe
1	faneata	DA	1.500	2	362/5	-	

Lungime Segmente

1) Valorile lungimilor segmentelor sunt obținute din proiecție în plan.

Punct început	X / Y	Punct sfârșit	X / Y	Lungime segment (** (m)
1	576.590,348 391.551,546	2	576.597,029 391.548,944	7.17
2	576.597,029 391.548,944	3	576.672,82 391.570,259	78.731
3	576.672,82 391.570,259	4	576.719,045 391.605,905	58.373
4	576.719,045 391.605,905	5	576.712,589 391.613,091	9.66
5	576.712,589 391.613,091	6	576.661,986 391.581,966	59.409

Punct început	X / Y	Punct sfârșit	X / Y	Lungime segment (** (m)
6	576.661,986 391.581,966	1	576.590,348 391.551,546	77.829

** Lungimile segmentelor sunt determinate în planul de proiecție Stereo 70 și sunt rotunjite la 1 milimetru.

*** Distanța dintre puncte este formată din segmente cumulate ce sunt mai mici decât valoarea 1 milimetru.

**DATE DESPRE IMOBILUL NR. 3272**

Oficiul de Cadastru și Publicitate Imobiliară PRAHOVA
Biroul de Cadastru și Publicitate Imobiliară Ploiești

A. Partea I. Descrierea imobilului

TEREN Intravilan

Nr. CF vechi:1270
Nr. cadastral vechi:1531

Adresa: Loc. Paulesti, Str Fagaras, Jud. Prahova

Nr. Crt	Nr cadastral Nr. topografic	Suprafața* (mp)	Observații / Referințe
A1	26299	Din acte: 1.500 Masurata: 1.499	Sector cadastral:21 Teren neimprejmuit;

B. Partea II. Proprietari și acte

Inscrieri privitoare la dreptul de proprietate și alte drepturi reale		Referințe
9958 / 05/02/2015		
Act Normativ nr. 17, din 07/03/2014 emis de PARLAMENTUL ROMANIEI;		
B2	se noteaza faptul ca imobilul se afla sub incidenta art 3 (alin. 1) din Legea 17/2014	A1
46455 / 11/05/2016		
Act Administrativ nr. FN, din 11/05/2016 emis de OCPI PRAHOVA;		
B3	se indreapta eroarea materiala strecurata in cuprinsul incheierii nr 9958/2015 si in cuprinsul prezentei carti funciare in sensul ca imobilul se afla sub incidenta art. 3 (alin. 1) din Legea 17/2014	A1
51116 / 24/05/2016		
Act Notarial nr. 636, din 14/05/2016 emis de NP POEANA ALEXANDRU RAZVAN IONUT;		
B4	Intabulare, drept de PROPRIETATE(partaj), dobandit prin Conventie, cota actuala 1/1, cota initiala 1/1 1) ENE GHEORGHE	A1
110126 / 28/11/2016		
Act Administrativ nr. 4135, din 08/07/2016 emis de OCPI PH;		
B5	se noteaza repositionarea imobilului conform documentatiei tehnice avizate	A1
B6	se noteaza faptul ca imobilul se afla sub incidenta art.3 alin.1 din Legea nr.17/2014	A1

C. Partea III. SARCINI .

Inscrieri privind dezmembramintele dreptului de proprietate, drepturi reale de garanție și sarcini	Referințe
NU SUNT	

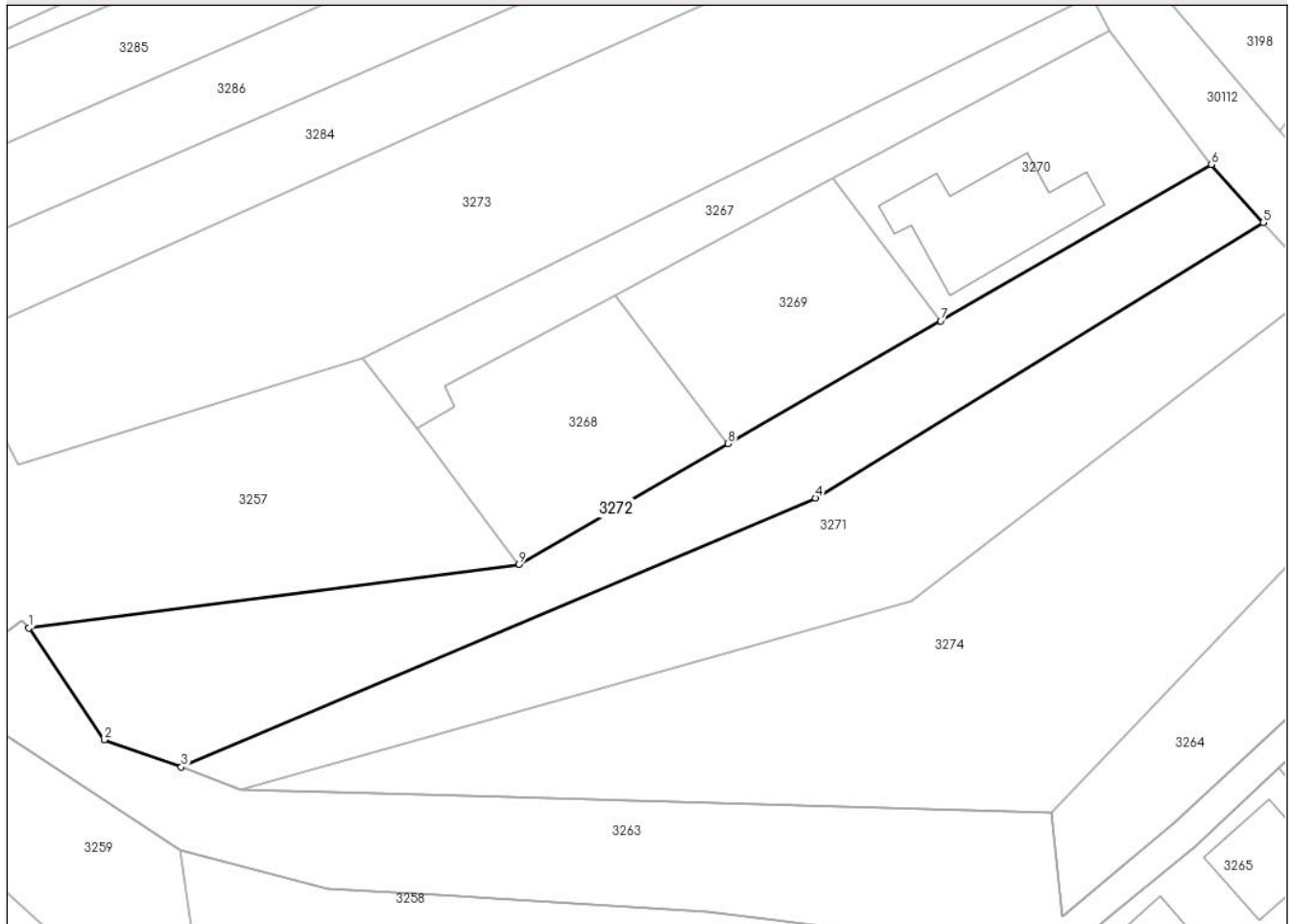
Anexa Nr. 1 La Partea I

Teren

Nr cadastral	Suprafața (mp)*	Observații / Referințe
26299	Din acte: 1.500 Masurata: 1.499	

* Suprafața este determinată în planul de proiecție Stereo 70.

DETALII LINIARE IMOBIL



Date referitoare la teren

Crt	Categorie folosință	Intra vilan	Suprafața (mp)	Tarla	Parcelă	Nr. topo	Observații / Referințe
1	faneata	DA	1.499	2	362/4	-	

Lungime Segmente

1) Valorile lungimilor segmentelor sunt obținute din proiecție în plan.

Punct început	X / Y	Punct sfârșit	X / Y	Lungime segment (** (m)
1	576.573,11 391.567,248	2	576.581,661 391.554,642	15.233
2	576.581,661 391.554,642	3	576.590,348 391.551,546	9.222
3	576.590,348 391.551,546	4	576.661,986 391.581,966	77.829
4	576.661,986 391.581,966	5	576.712,589 391.613,091	59.409
5	576.712,589 391.613,091	6	576.706,697 391.619,648	8.815

Punct început	X / Y	Punct sfârșit	X / Y	Lungime segment (** (m)
6	576.706,697 391.619,648	7	576.676,143 391.601,986	35.292
7	576.676,143 391.601,986	8	576.652,11 391.588,094	27.759
8	576.652,11 391.588,094	9	576.628,497 391.574,445	27.274
9	576.628,497 391.574,445	1	576.573,11 391.567,248	55.853

** Lungimile segmentelor sunt determinate în planul de proiecție Stereo 70 și sunt rotunjite la 1 milimetru.

*** Distanța dintre puncte este formată din segmente cumulate ce sunt mai mici decât valoarea 1 milimetru.

**DATE DESPRE IMOBILUL NR. 3273**

Oficiul de Cadastru și Publicitate Imobiliară PRAHOVA
Biroul de Cadastru și Publicitate Imobiliară Ploiești

A. Partea I. Descrierea imobilului

TEREN Intravilan

Nr. CF vechi:7194

Nr. cadastral vechi:10660

Adresa: Loc. Paulesti, Str Fagaras, Jud. Prahova

Nr. Crt	Nr cadastral Nr. topografic	Suprafața* (mp)	Observații / Referințe
A1	21122	Din acte: 2.461 Masurata: 2.462	Sector cadastral:21 Teren neimprejmit;

B. Partea II. Proprietari și acte

Inscrieri privitoare la dreptul de proprietate și alte drepturi reale	Referințe
75809 / 11/11/2008	
Act Notarial nr. 2008, din 10/11/2008 emis de NP GALEA I;	
B5	A1
Intabulare, drept de PROPRIETATE, dobandit prin Conventie, cota actuala 1/1, cota initiala 1/1	
1) GAVRIL IULIAN, - pentru cota de 1/2	
2) RADU RUXANDRA - TATIANA, - pentru cota de 1/2	
93856 / 10/10/2016	
Act Administrativ nr. 4135, din 08/08/2016 emis de OCPI PRAHOVA;	
B7	A1
se noteaza repositionarea imobilului conform documentatiei tehnice avizate	
91005 / 14/09/2020	
Act Notarial nr. 1624, din 18/08/2020 emis de N.P. LUPU MARIA LUIZA (act administrativ nr 73727 din 05.08.2020, emis de OCPI PRAHOVA;act administrativ nr 73954 din 06.08.2020, emis de OCPI PRAHOVA;act administrativ nr 11849 din 14.08.2020, emis de PRIMARIA PAULESTI;act administrativ nr ADEVERINTA - REFERAT din 14.08.2020, emis de PRIMARIA COM.PAULESTI);	
B8	A1
se noteaza actualizarea informatiilor cadastrale in sensul schimbarii grupei de destinatie a imobilului din 'extravilan' in 'intravilan'	

C. Partea III. SARCINI .

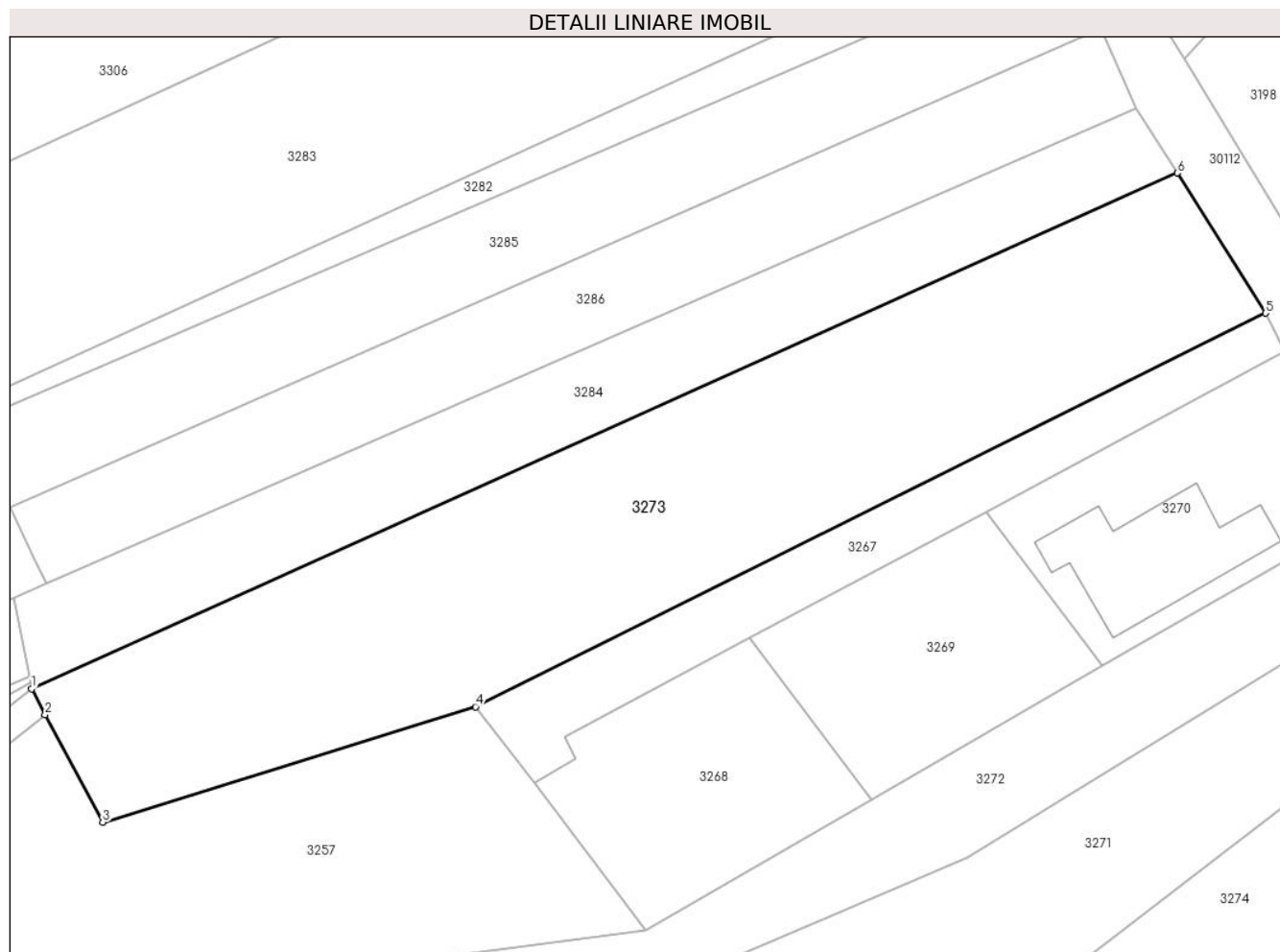
Inscrieri privind dezmembramintele dreptului de proprietate, drepturi reale de garanție și sarcini	Referințe
NU SUNT	

Anexa Nr. 1 La Partea I

Teren

Nr cadastral	Suprafața (mp)*	Observații / Referințe
21122	Din acte: 2.461 Masurata: 2.462	

* Suprafața este determinată în planul de proiecție Stereo 70.



Date referitoare la teren

Crt	Categorie folosință	Intra vilan	Suprafața (mp)	Tarla	Parcelă	Nr. topo	Observații / Referințe
1	faneata	DA	2.462	2	362/2	-	

Lungime Segmente

1) Valorile lungimilor segmentelor sunt obținute din proiecție în plan.

Punct început	X / Y	Punct sfârșit	X / Y	Lungime segment (** (m)
1	576.564,547 391.599,645	2	576.565,956 391.596,936	3.054
2	576.565,956 391.596,936	3	576.571,957 391.585,722	12.719
3	576.571,957 391.585,722	4	576.610,799 391.597,759	40.664
4	576.610,799 391.597,759	5	576.693,174 391.638,773	92.021
5	576.693,174 391.638,773	6	576.683,965 391.653,392	17.278

Punct început	X / Y	Punct sfârșit	X / Y	Lungime segment (** (m)
6	576.683,965 391.653,392	1	576.564,547 391.599,645	130.956

** Lungimile segmentelor sunt determinate în planul de proiecție Stereo 70 și sunt rotunjite la 1 milimetru.

*** Distanța dintre puncte este formată din segmente cumulate ce sunt mai mici decât valoarea 1 milimetru.

**DATE DESPRE IMOBILUL NR. 3274**

Oficiul de Cadastru și Publicitate Imobiliară PRAHOVA
Biroul de Cadastru și Publicitate Imobiliară Ploiești

A. Partea I. Descrierea imobilului

TEREN Intravilan

Nr. CF vechi:6577

Nr. cadastral vechi:10080

Adresa: Loc. Paulești, Str Fagaras, Jud. Prahova

Nr. Crt	Nr cadastral Nr. topografic	Suprafața* (mp)	Observații / Referințe
A1	20375	2.500	Sector cadastral:21 Teren neimprejmuit;

B. Partea II. Proprietari și acte

Inscrieri privitoare la dreptul de proprietate și alte drepturi reale		Referințe
39727 / 10/06/2013		
Act Administrativ nr. 38864, din 06/06/2013 emis de OCPI PRAHOVA;		
B5	se noteaza repositionarea imobilului conform documentatiei tehnice avizate	A1
100206 / 27/10/2016		
Act Administrativ nr. 4135, din 27/10/2016 emis de OCPI PRAHOVA;		
B7	se noteaza repositionarea imobilului conform documentatiei tehnice avizate	A1
104061 / 09/10/2020		
Act Administrativ nr. 11364, din 06/08/2020 emis de PRIMARIA PAULESTI (act administrativ nr 103909 din 09.10.2020, emis de OCPI PRAHOVA);		
B8	se noteaza actualizarea informatiilor cadastrale in sensul schimbarii grupei de destinatie a imobilului din 'extravilan' in 'intravilan'	A1
15863 / 08/02/2022		
Act Notarial nr. 331, din 07/02/2022 emis de NP Lupu Maria Luiza;		
B10	Intabulare, drept de PROPRIETATEcumparare ca bun propriu, dobandit prin Conventie, cota actuala 1/1, cota initiala 1/1 1) MIRITA ALEXANDRU	A1

C. Partea III. SARCINI .

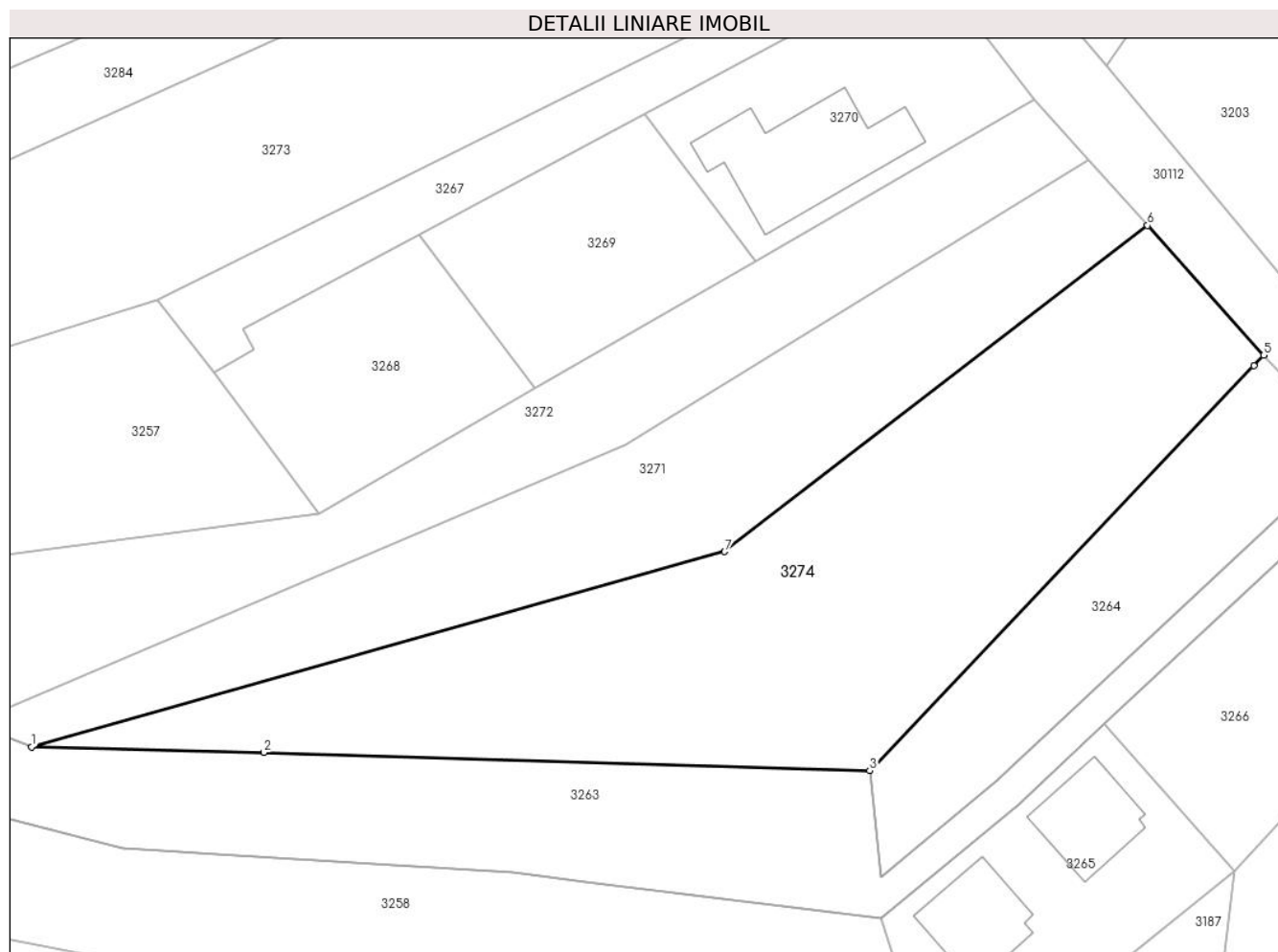
Inscrieri privind dezmembramintele dreptului de proprietate, drepturi reale de garanție și sarcini	Referințe
NU SUNT	

Anexa Nr. 1 La Partea I

Teren

Nr cadastral	Suprafața (mp)*	Observații / Referințe
20375	2.500	

* Suprafața este determinată în planul de proiecție Stereo 70.



Date referitoare la teren

Crt	Categorie folosință	Intravilan	Suprafața (mp)	Tarla	Parcelă	Nr. topo	Observații / Referințe
1	faneata	DA	2.500	2	362/6	-	

Lungime Segmente

1) Valorile lungimilor segmentelor sunt obținute din proiecție în plan.

Punct început	X / Y	Punct sfârșit	X / Y	Lungime segment (** (m)
1	576.597,029 391.548,944	2	576.622,404 391.548,311	25.383
2	576.622,404 391.548,311	3	576.688,654 391.546,344	66.279
3	576.688,654 391.546,344	4	576.730,664 391.590,577	61.003
4	576.730,664 391.590,577	5	576.731,747 391.591,717	1.572
5	576.731,747 391.591,717	6	576.719,045 391.605,905	19.043

Punct început	X / Y	Punct sfârșit	X / Y	Lungime segment (** (m)
6	576.719,045 391.605,905	7	576.672,82 391.570,259	58.373
7	576.672,82 391.570,259	1	576.597,029 391.548,944	78.731

** Lungimile segmentelor sunt determinate în planul de proiecție Stereo 70 și sunt rotunjite la 1 milimetru.

*** Distanța dintre puncte este formată din segmente cumulate ce sunt mai mici decât valoarea 1 milimetru.

**DATE DESPRE IMOBILUL NR. 3275**

Oficiul de Cadastru și Publicitate Imobiliară PRAHOVA
Biroul de Cadastru și Publicitate Imobiliară Ploiești

A. Partea I. Descrierea imobilului

TEREN Intravilan

Nr. CF vechi:10531
Nr. cadastral vechi:13235

Adresa: Loc. Paulesti, Jud. Prahova

Nr. Crt	Nr cadastral Nr. topografic	Suprafața* (mp)	Observații / Referințe
A1	24083	954	Sector cadastral:21 Teren neimprejmuit;

B. Partea II. Proprietari și acte

Inscrieri privitoare la dreptul de proprietate și alte drepturi reale		Referințe
50705 / 02/10/2009		
Act Notarial nr. 4236, din 01/10/2009 emis de NP IVAN CONSTANTIN;		
B0	Se infiintează cartea funciara nr. 10531 a unitatii administrativ teritoriale Paulesti , care cuprinde imobilul cu numarul cadastral 13235 descris la PI/A+1, rezultat din dezmembrarea imobilului cu numarul cadastral 12649 din cartea funciara nr. 10101 a aceleiasi unitati administrativ teritoriale.	A1
67548 / 28/08/2014		
Act Normativ nr. 17, din 07/03/2014 emis de Parlamentul Romaniei;		
B5	Imobil aflat sub incidenta art.3 alin.(1) din Legea 17/2014, dobandit prin Lege	A1
94416 / 11/10/2016		
Act Administrativ nr. 4135, din 08/07/2016 emis de PRIMARIA COM.PAULESTI;		
B6	se noteaza repositionarea imobilului conform documentatiei tehnice avizate	A1
128585 / 28/08/2024		
Act Notarial nr. 72/2024, din 08/08/2024 emis de NP Poeană Alexandru Răzvan Ionuț;		
B7	Intabulare, drept de PROPRIETATE, dobandit prin Succesiune, cota actuala 1/3, cota initiala 1/3 1) MORARU MARIA	A1
B8	Intabulare, drept de PROPRIETATE, dobandit prin Succesiune, cota actuala 1/3, cota initiala 1/3 1) DUMITRU ȘTEFAN	A1
B9	Intabulare, drept de PROPRIETATE, dobandit prin Succesiune, cota actuala 1/3, cota initiala 1/3 1) DUMITRU ANICA	A1

C. Partea III. SARCINI .

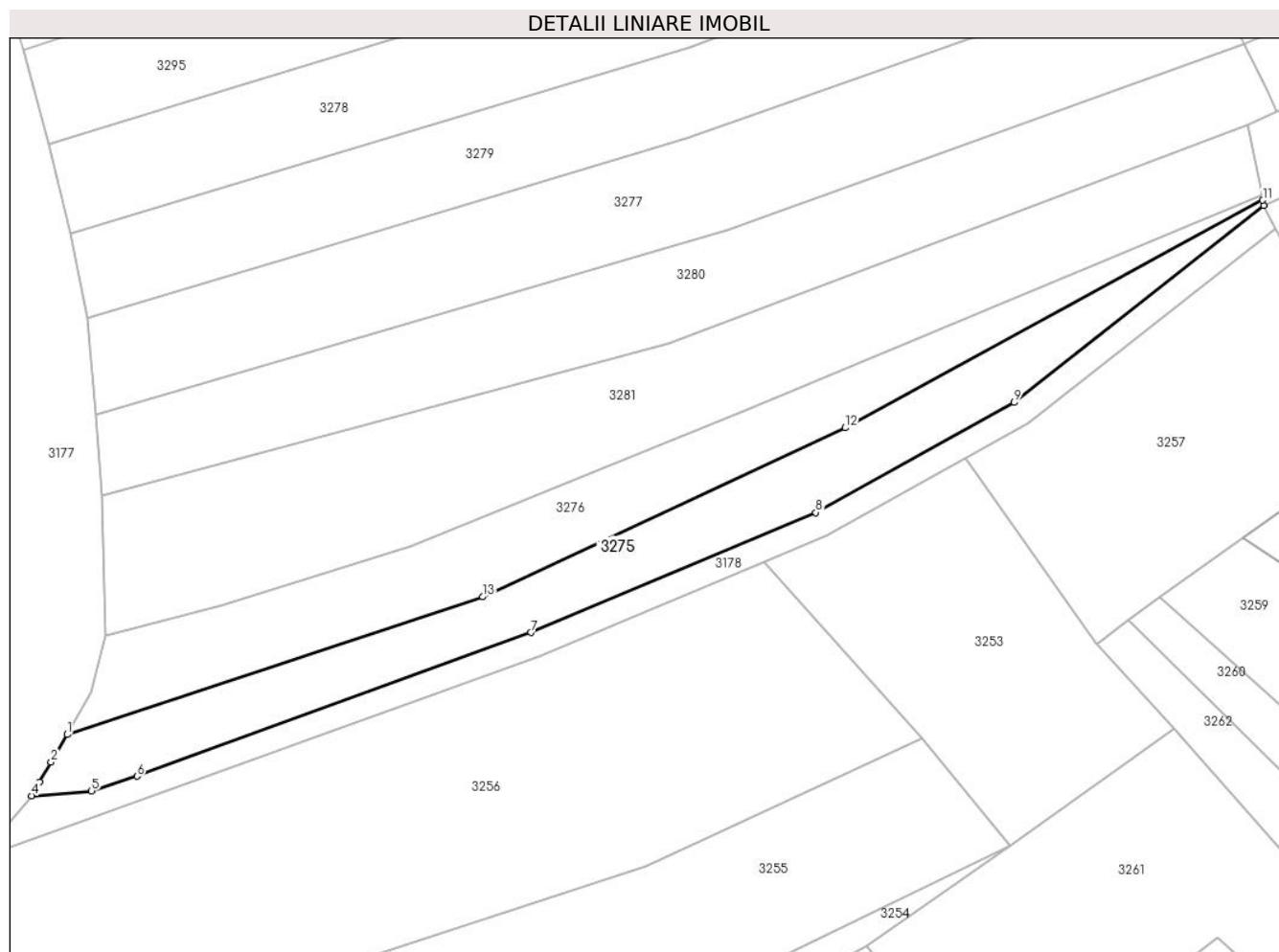
Inscrieri privind dezmembramintele dreptului de proprietate, drepturi reale de garanție și sarcini	Referințe
NU SUNT	

Anexa Nr. 1 La Partea I

Teren

Nr cadastral	Suprafața (mp)*	Observații / Referințe
24083	954	

* Suprafața este determinată în planul de proiecție Stereo 70.



Date referitoare la teren

Crt	Categorie folosință	Intra vilan	Suprafața (mp)	Tarla	Parcelă	Nr. topo	Observații / Referințe
1	faneata	DA	954	2	360/8	-	

Lungime Segmente

1) Valorile lungimilor segmentelor sunt obținute din proiecție în plan.

Punct început	X / Y	Punct sfârșit	X / Y	Lungime segment (** (m)
1	576.424,265 391.537,67	2	576.422,397 391.534,453	3.72
2	576.422,397 391.534,453	3	576.421,041 391.532,117	2.701
3	576.421,041 391.532,117	4	576.420,108 391.530,51	1.858
4	576.420,108 391.530,51	5	576.427,127 391.531,068	7.041
5	576.427,127 391.531,068	6	576.432,464 391.532,8	5.611

Punct început	X / Y	Punct sfârșit	X / Y	Lungime segment (** (m)
6	576.432,464 391.532,8	7	576.478,614 391.549,614	49.118
7	576.478,614 391.549,614	8	576.512,048 391.563,685	36.274
8	576.512,048 391.563,685	9	576.535,28 391.576,562	26.562
9	576.535,28 391.576,562	10	576.564,547 391.599,645	37.274
10	576.564,547 391.599,645	11	576.564,424 391.600,258	0.625
11	576.564,424 391.600,258	12	576.515,488 391.573,603	55.725
12	576.515,488 391.573,603	13	576.472,972 391.553,802	46.901
13	576.472,972 391.553,802	1	576.424,265 391.537,67	51.309

** Lungimile segmentelor sunt determinate în planul de proiecție Stereo 70 și sunt rotunjite la 1 milimetru.

*** Distanța dintre puncte este formată din segmente cumulate ce sunt mai mici decât valoarea 1 milimetru.

**DATE DESPRE IMOBILUL NR. 3276**

Oficiul de Cadastru și Publicitate Imobiliară PRAHOVA
Biroul de Cadastru și Publicitate Imobiliară Ploiești

A. Partea I. Descrierea imobilului

TEREN Intravilan

Nr. CF vechi:10530
Nr. cadastral vechi:13234

Adresa: Loc. Paulești, Jud. Prahova

Nr. Crt	Nr cadastral Nr. topografic	Suprafața* (mp)	Observații / Referințe
A1	24082	954	Sector cadastral:21 Teren neimprejmuit;

B. Partea II. Proprietari și acte

Inscrieri privitoare la dreptul de proprietate și alte drepturi reale		Referințe
50705 / 02/10/2009		
Act Notarial nr. 4236, din 01/10/2009 emis de NP IVAN CONSTANTIN;		
B0	Se infiintează cartea funciara nr. 10530 a unitatii administrativ teritoriale Paulesti , care cuprinde imobilul cu numarul cadastral 13234 descris la PI/A+1, rezultat din dezmembrarea imobilului cu numarul cadastral 12649 din cartea funciara nr. 10101 a aceleiasi unitati administrativ teritoriale.	A1
24695 / 06/05/2010		
Act Notarial nr. 2110, din 05/05/2010 emis de NP IVAN CONSTANTIN;		
B5	Intabulare, drept de PROPRIETATE, dobandit prin Conventie, cota actuala 1/1, cota initiala 1/1 1) IONITA IOANA	A1
94343 / 11/10/2016		
Act Administrativ nr. 4135, din 08/07/2016 emis de PRIMARIA COM.PAULESTI;		
B7	se respinge cererea de repositionare imobil intrucat documentatia nu a fost avizata din punct de vedere tehnic	A1
190784 / 15/12/2023		
Act Administrativ nr. C10776, din 14/12/2023 emis de OCPI PRAHOVA;		
B8	se actualizează din oficiu informațiile cadastrale în sensul completării cu mențiunea că 'imobilul este înregistrat în planul cadastral fără formă și localizare corectă'	A1

C. Partea III. SARCINI .

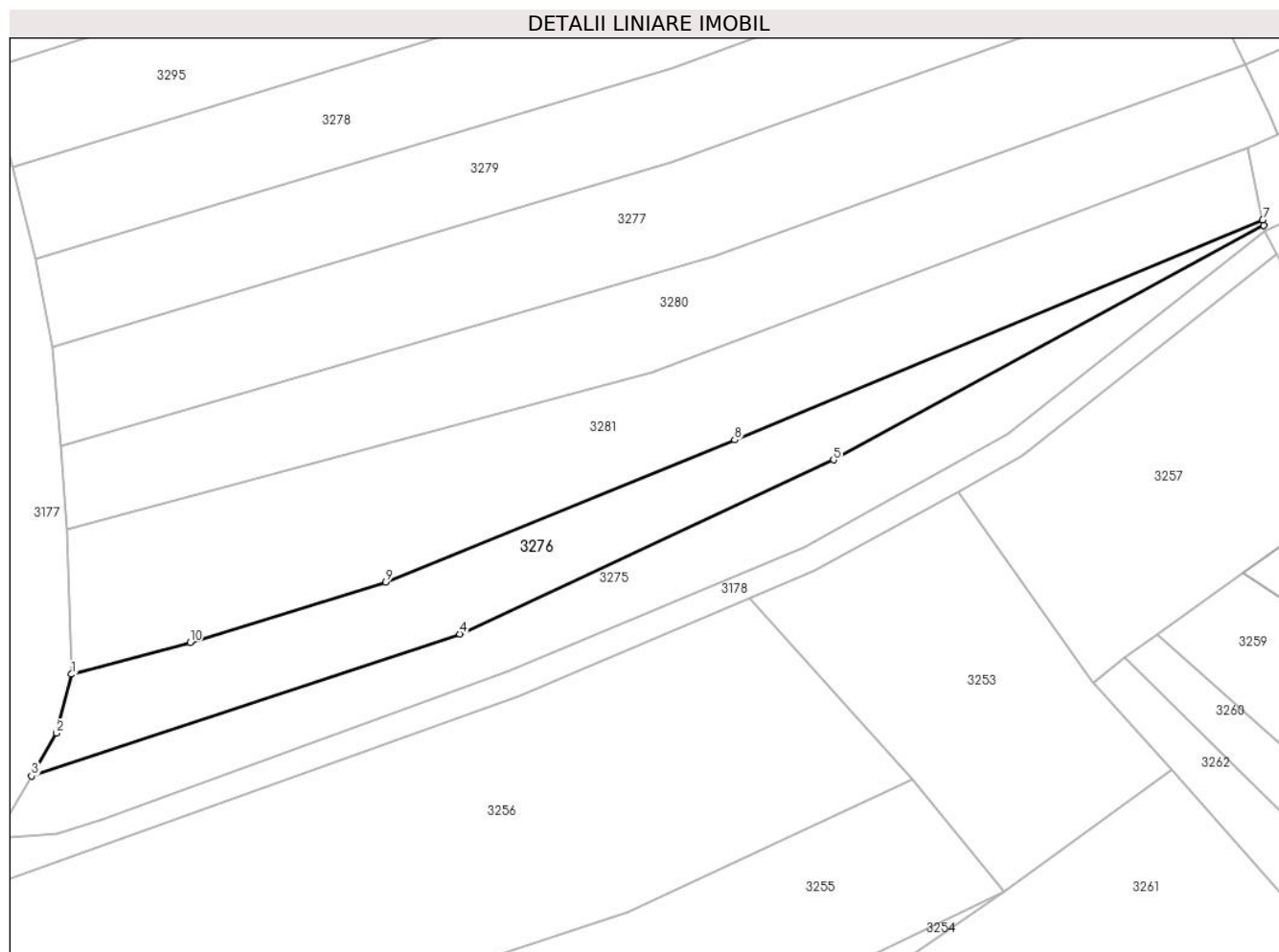
Inscrieri privind dezmembramintele dreptului de proprietate, drepturi reale de garanție și sarcini	Referințe
NU SUNT	

Anexa Nr. 1 La Partea I

Teren

Nr cadastral	Suprafața (mp)*	Observații / Referințe
24082	954	

* Suprafața este determinată în planul de proiecție Stereo 70.



Date referitoare la teren

Crt	Categorie folosință	Intravilan	Suprafața (mp)	Tarla	Parcelă	Nr. topo	Observații / Referințe
1	faneata	DA	954	2	360/8	-	

Lungime Segmente

1) Valorile lungimilor segmentelor sunt obținute din proiecție în plan.

Punct început	X / Y	Punct sfârșit	X / Y	Lungime segment (** (m)
1	576.428,805 391.549,233	2	576.427,099 391.542,551	6.896
2	576.427,099 391.542,551	3	576.424,265 391.537,67	5.644
3	576.424,265 391.537,67	4	576.472,972 391.553,802	51.309
4	576.472,972 391.553,802	5	576.515,488 391.573,603	46.901
5	576.515,488 391.573,603	6	576.564,424 391.600,258	55.725

Punct început	X / Y	Punct sfârșit	X / Y	Lungime segment (** (m)
6	576.564,424 391.600,258	7	576.564,302 391.600,866	0.62
7	576.564,302 391.600,866	8	576.504,248 391.575,883	65.043
8	576.504,248 391.575,883	9	576.464,542 391.559,711	42.873
9	576.464,542 391.559,711	10	576.442,283 391.552,854	23.291
10	576.442,283 391.552,854	1	576.428,805 391.549,233	13.956

** Lungimile segmentelor sunt determinate în planul de proiecție Stereo 70 și sunt rotunjite la 1 milimetru.

*** Distanța dintre puncte este formată din segmente cumulate ce sunt mai mici decât valoarea 1 milimetru.

**DATE DESPRE IMOBILUL NR. 3277**

Oficiul de Cadastru și Publicitate Imobiliară PRAHOVA
Biroul de Cadastru și Publicitate Imobiliară Ploiești

A. Partea I. Descrierea imobilului

TEREN Intravilan

Adresa: Loc. Paulesti, Jud. Prahova

Nr. Crt	Nr cadastral Nr. topografic	Suprafața* (mp)	Observații / Referințe
A1		1.600	Sector cadastral:21 Teren neimprejmuit;

B. Partea II. Proprietari și acte

Inscrieri privitoare la dreptul de proprietate și alte drepturi reale		Referințe
/		
Act Administrativ nr. 52635, din 12/03/1996 emis de CJSDPAT PRAHOVA;		
B1	Intabulare, drept de PROPRIETATE, dobandit prin Reconstituire, cota actuala 1/1, cota initiala 1/1 1) ION N GHEORGHE	A1

C. Partea III. SARCINI .

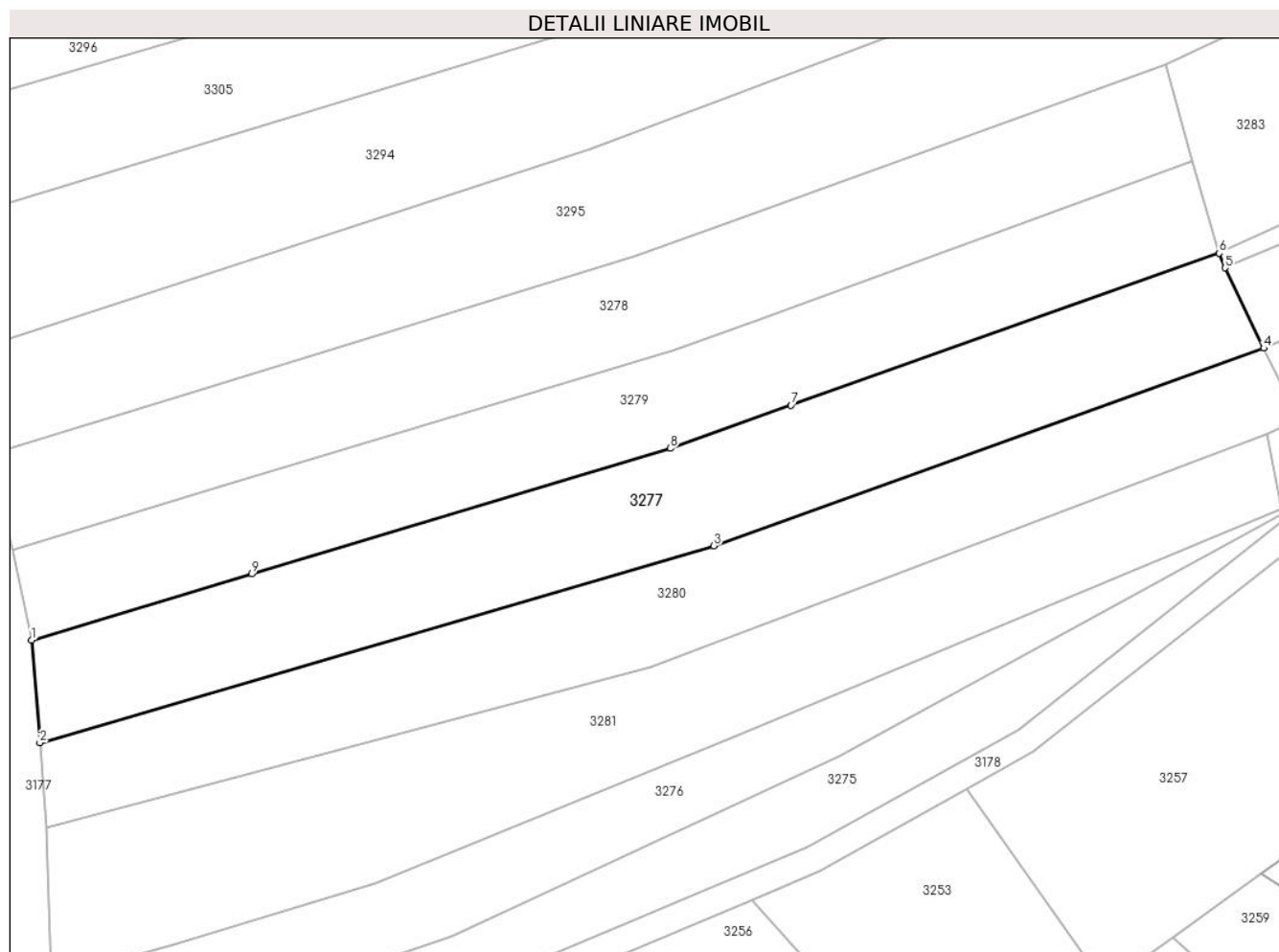
Inscrieri privind dezmembramintele dreptului de proprietate, drepturi reale de garanție și sarcini	Referințe
NU SUNT	

Anexa Nr. 1 La Partea I

Teren

Nr cadastral	Suprafața (mp)*	Observații / Referințe
	1.600	

* Suprafața este determinată în planul de proiecție Stereo 70.



Date referitoare la teren

Crt	Categorie folosință	Intravilan	Suprafața (mp)	Tarla	Parcelă	Nr. topo	Observații / Referințe
1	faneata	DA	1.600	2	360/5	-	

Lungime Segmente

1) Valorile lungimilor segmentelor sunt obținute din proiecție în plan.

Punct început	X / Y	Punct sfârșit	X / Y	Lungime segment (** (m)
1	576.426,695 391.586,4	2	576.427,612 391.575,104	11.333
2	576.427,612 391.575,104	3	576.501,768 391.596,774	77.257
3	576.501,768 391.596,774	4	576.562,289 391.618,501	64.303
4	576.562,289 391.618,501	5	576.558,031 391.627,331	9.803
5	576.558,031 391.627,331	6	576.557,347 391.628,945	1.753

Punct început	X / Y	Punct sfârșit	X / Y	Lungime segment (** (m)
6	576.557,347 391.628,945	7	576.510,282 391.612,219	49.949
7	576.510,282 391.612,219	8	576.496,979 391.607,491	14.118
8	576.496,979 391.607,491	9	576.450,898 391.593,663	48.111
9	576.450,898 391.593,663	1	576.426,695 391.586,4	25.269

** Lungimile segmentelor sunt determinate în planul de proiecție Stereo 70 și sunt rotunjite la 1 milimetru.

*** Distanța dintre puncte este formată din segmente cumulate ce sunt mai mici decât valoarea 1 milimetru.

**DATE DESPRE IMOBILUL NR. 3278**

Oficiul de Cadastru și Publicitate Imobiliară PRAHOVA
Biroul de Cadastru și Publicitate Imobiliară Ploiești

A. Partea I. Descrierea imobilului

TEREN Intravilan

Adresa: Loc. Paulesti, Jud. Prahova

Nr. Crt	Nr cadastral Nr. topografic	Suprafața* (mp)	Observații / Referințe
A1		1.500	Sector cadastral:21 Teren neimprejmuit;

B. Partea II. Proprietari și acte

Inscrieri privitoare la dreptul de proprietate și alte drepturi reale		Referințe
/		
Act Administrativ nr. 21014, din 14/07/1994 emis de CJSDPAT PRAHOVA;		
B1	Intabulare, drept de PROPRIETATE, dobandit prin Reconstituire, cota actuala 1/1, cota initiala 1/1 1) NĂSTASE C STAN DEFUNCT:Da	A1

C. Partea III. SARCINI .

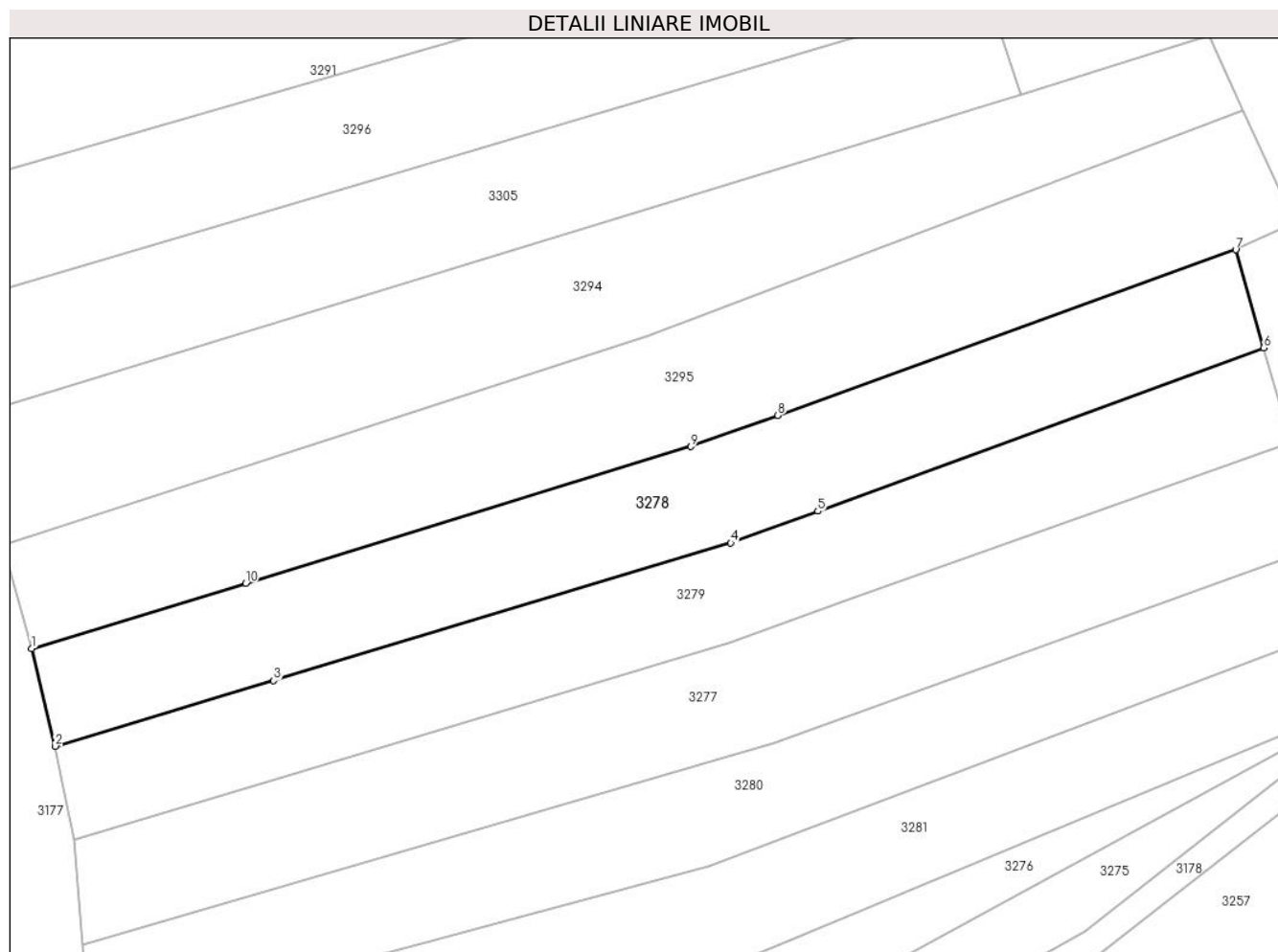
Inscrieri privind dezmembramintele dreptului de proprietate, drepturi reale de garanție și sarcini	Referințe
NU SUNT	

Anexa Nr. 1 La Partea I

Teren

Nr cadastral	Suprafața (mp)*	Observații / Referințe
	1.500	

* Suprafața este determinată în planul de proiecție Stereo 70.



Date referitoare la teren

Crt	Categorie folosință	Intravilan	Suprafața (mp)	Tarla	Parcelă	Nr. topo	Observații / Referințe
1	faneata	DA	262	2	359	-	
2	livada	DA	668	2	359/1	-	
3	faneata	DA	570	2	359/2	-	

Lungime Segmente

1) Valorile lungimilor segmentelor sunt obținute din proiecție în plan.

Punct început	X / Y	Punct sfârșit	X / Y	Lungime segment (** (m)
1	576.422,124 391.606,848	2	576.424,664 391.596,381	10.771
2	576.424,664 391.596,381	3	576.448,101 391.603,427	24.473
3	576.448,101 391.603,427	4	576.497,205 391.618,19	51.275
4	576.497,205 391.618,19	5	576.506,554 391.621,61	9.955

Punct început	X / Y	Punct sfârșit	X / Y	Lungime segment (** (m)
5	576.506,554 391.621,61	6	576.554,441 391.639,129	50.991
6	576.554,441 391.639,129	7	576.551,437 391.649,66	10.951
7	576.551,437 391.649,66	8	576.502,249 391.631,894	52.298
8	576.502,249 391.631,894	9	576.492,939 391.628,531	9.899
9	576.492,939 391.628,531	10	576.445,105 391.613,885	50.026
10	576.445,105 391.613,885	1	576.422,124 391.606,848	24.034

** Lungimile segmentelor sunt determinate în planul de proiecție Stereo 70 și sunt rotunjite la 1 milimetru.

*** Distanța dintre puncte este formată din segmente cumulate ce sunt mai mici decât valoarea 1 milimetru.

**DATE DESPRE IMOBILUL NR. 3279**

Oficiul de Cadastru și Publicitate Imobiliară PRAHOVA
Biroul de Cadastru și Publicitate Imobiliară Ploiești

A. Partea I. Descrierea imobilului

TEREN Intravilan

Adresa: Loc. Paulești, Jud. Prahova

Nr. Crt	Nr cadastral Nr. topografic	Suprafața* (mp)	Observații / Referințe
A1		1.400	Sector cadastral:21 Teren neimprejmuit;

B. Partea II. Proprietari și acte

Inscrieri privitoare la dreptul de proprietate și alte drepturi reale		Referințe
/		
Act Administrativ nr. 21015, din 14/07/1994 emis de CJSDPAT PRAHOVA;		
B1	Intabulare, drept de PROPRIETATE, dobandit prin Reconstituire, cota actuala 1/1, cota initiala 1/1 1) NĂSTASE RADA	A1

C. Partea III. SARCINI .

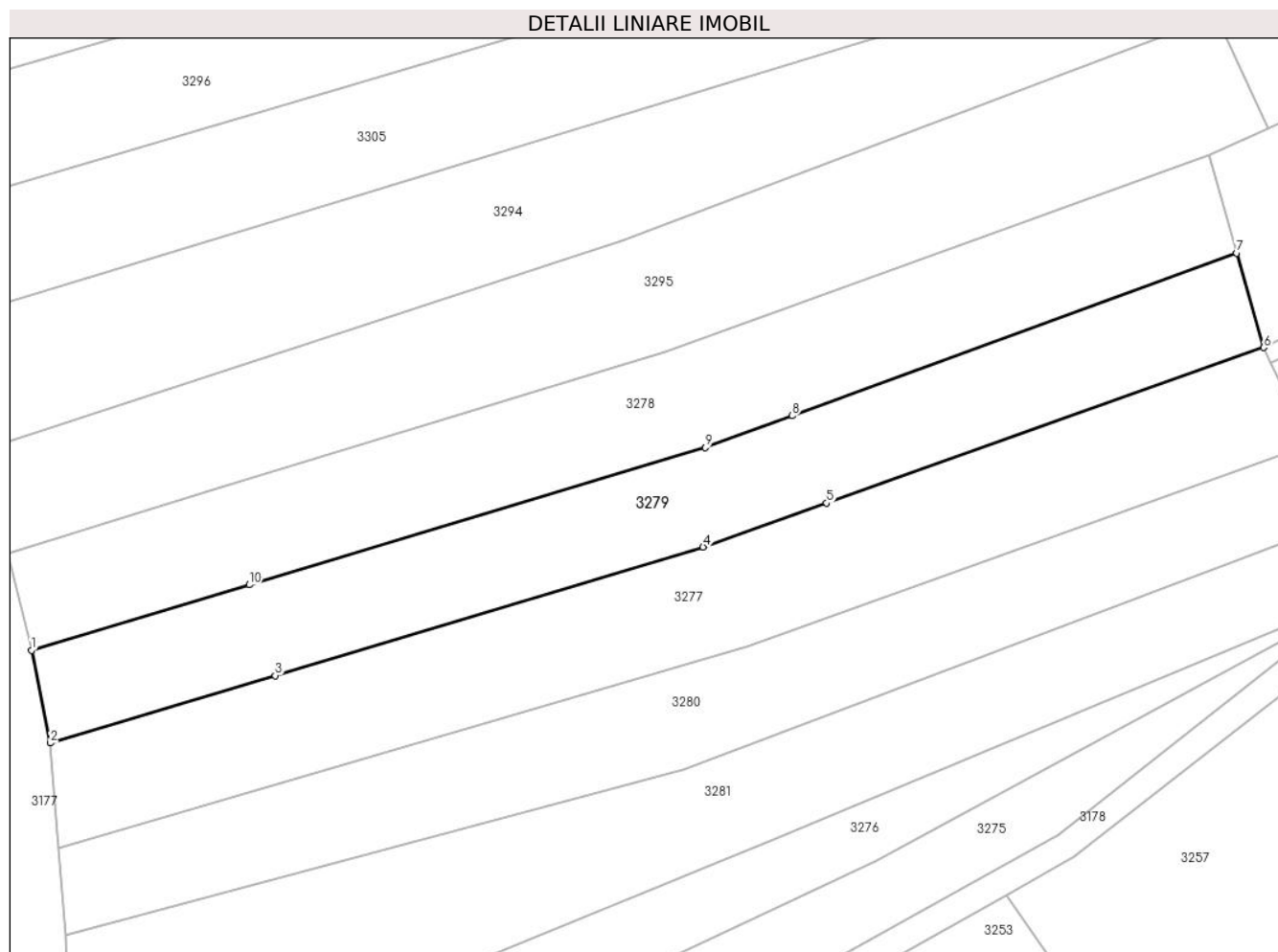
Inscrieri privind dezmembramintele dreptului de proprietate, drepturi reale de garanție și sarcini	Referințe
NU SUNT	

Anexa Nr. 1 La Partea I

Teren

Nr cadastral	Suprafața (mp)*	Observații / Referințe
	1.400	

* Suprafața este determinată în planul de proiecție Stereo 70.



Date referitoare la teren

Crt	Categorie folosință	Intravilan	Suprafața (mp)	Tarla	Parcelă	Nr. topo	Observații / Referințe
1	faneata	DA	252	2	359/3	-	
2	livada	DA	626	2	359/4	-	
3	faneata	DA	521	2	359/5	-	

Lungime Segmente

1) Valorile lungimilor segmentelor sunt obținute din proiecție în plan.

Punct început	X / Y	Punct sfârșit	X / Y	Lungime segment (** (m)
1	576.424,664 391.596,381	2	576.426,695 391.586,4	10.186
2	576.426,695 391.586,4	3	576.450,898 391.593,663	25.269
3	576.450,898 391.593,663	4	576.496,979 391.607,491	48.111
4	576.496,979 391.607,491	5	576.510,282 391.612,219	14.118

Punct început	X / Y	Punct sfârșit	X / Y	Lungime segment (** (m)
5	576.510,282 391.612,219	6	576.557,347 391.628,945	49.949
6	576.557,347 391.628,945	7	576.554,441 391.639,129	10.591
7	576.554,441 391.639,129	8	576.506,554 391.621,61	50.991
8	576.506,554 391.621,61	9	576.497,205 391.618,19	9.955
9	576.497,205 391.618,19	10	576.448,101 391.603,427	51.275
10	576.448,101 391.603,427	1	576.424,664 391.596,381	24.473

** Lungimile segmentelor sunt determinate în planul de proiecție Stereo 70 și sunt rotunjite la 1 milimetru.

*** Distanța dintre puncte este formată din segmente cumulate ce sunt mai mici decât valoarea 1 milimetru.

**DATE DESPRE IMOBILUL NR. 3280**

Oficiul de Cadastru și Publicitate Imobiliară PRAHOVA
 Biroul de Cadastru și Publicitate Imobiliară Ploiești

A. Partea I. Descrierea imobilului

TEREN Intravilan

Adresa: Loc. Paulesti, Jud. Prahova

Nr. Crt	Nr cadastral Nr. topografic	Suprafața* (mp)	Observații / Referințe
A1		1.400	Sector cadastral:21 Teren neimprejmuit;

B. Partea II. Proprietari și acte

Inscrieri privitoare la dreptul de proprietate și alte drepturi reale		Referințe
/		
Act Administrativ nr. 52636, din 12/03/1996 emis de CJSDPAT PRAHOVA;		
B1	Intabulare, drept de PROPRIETATE, dobandit prin Reconstituire, cota actuala 1/1, cota initiala 1/1 1) CONSTANTIN GHE ANA 2) STAN GHE CONSTANTINA	A1

C. Partea III. SARCINI .

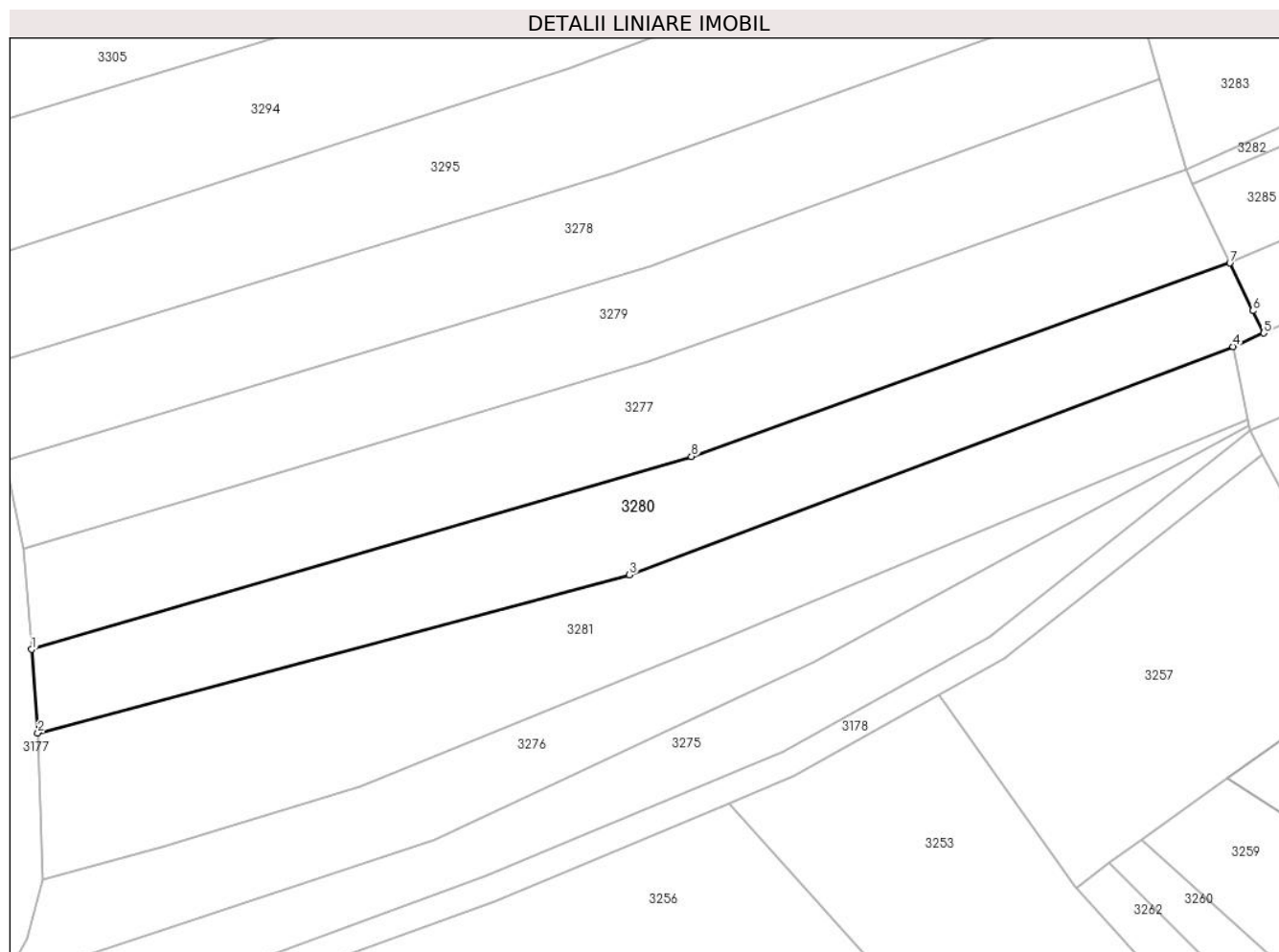
Inscrieri privind dezmembramintele dreptului de proprietate, drepturi reale de garanție și sarcini	Referințe
NU SUNT	

Anexa Nr. 1 La Partea I

Teren

Nr cadastral	Suprafața (mp)*	Observații / Referințe
	1.400	

* Suprafața este determinată în planul de proiecție Stereo 70.



Date referitoare la teren

Crt	Categorie folosință	Intravilan	Suprafața (mp)	Tarla	Parcelă	Nr. topo	Observații / Referințe
1	faneata	DA	1.400	2	360/6	-	

Lungime Segmente

1) Valorile lungimilor segmentelor sunt obținute din proiecție în plan.

Punct început	X / Y	Punct sfârșit	X / Y	Lungime segment (** (m)
1	576.427,612 391.575,104	2	576.428,31 391.565,725	9.405
2	576.428,31 391.565,725	3	576.494,818 391.583,496	68.841
3	576.494,818 391.583,496	4	576.562,65 391.609,126	72.513
4	576.562,65 391.609,126	5	576.566,092 391.610,627	3.755
5	576.566,092 391.610,627	6	576.564,875 391.613,147	2.798

Punct început	X / Y	Punct sfârșit	X / Y	Lungime segment (** (m)
6	576.564,875 391.613,147	7	576.562,289 391.618,501	5.946
7	576.562,289 391.618,501	8	576.501,768 391.596,774	64.303
8	576.501,768 391.596,774	1	576.427,612 391.575,104	77.257

** Lungimile segmentelor sunt determinate în planul de proiecție Stereo 70 și sunt rotunjite la 1 milimetru.

*** Distanța dintre puncte este formată din segmente cumulate ce sunt mai mici decât valoarea 1 milimetru.

**DATE DESPRE IMOBILUL NR. 3281**

Oficiul de Cadastru și Publicitate Imobiliară PRAHOVA
Biroul de Cadastru și Publicitate Imobiliară Ploiești

A. Partea I. Descrierea imobilului

TEREN Intravilan

Adresa: Loc. Paulesti, Jud. Prahova

Nr. Crt	Nr cadastral Nr. topografic	Suprafața* (mp)	Observații / Referințe
A1	27538	1.700	Sector cadastral:21 Teren neimpregmuit;

B. Partea II. Proprietari și acte

Inscrieri privitoare la dreptul de proprietate și alte drepturi reale		Referințe
21160 / 09/03/2015		
Act Notarial nr. 1045, din 06/03/2015 emis de NP IVAN CONSTANTIN;		
B2	Intabulare, drept de PROPRIETATEcumparare ca bun propriu, dobandit prin Conventie, cota actuala 1/1, cota initiala 1/1 1) IONITA IOANA	A1
93888 / 10/10/2016		
Act Administrativ nr. 4135, din 08/07/2016 emis de OCPI PRAHOVA;		
B3	se repositioneaza imobilul conform documentatiei cadastrale anexate	A1

C. Partea III. SARCINI .

Inscrieri privind dezmembramintele dreptului de proprietate, drepturi reale de garanție și sarcini	Referințe
NU SUNT	

Anexa Nr. 1 La Partea I

Teren

Nr cadastral	Suprafața (mp)*	Observații / Referințe
27538	1.700	

* Suprafața este determinată în planul de proiecție Stereo 70.



Date referitoare la teren

Crt	Categorie folosință	Intravilan	Suprafața (mp)	Tarla	Parcelă	Nr. topo	Observații / Referințe
1	faneata	DA	1.700	2	360/7	-	

Lungime Segmente

1) Valorile lungimilor segmentelor sunt obținute din proiecție în plan.

Punct început	X / Y	Punct sfârșit	X / Y	Lungime segment (** (m)
1	576.428,31 391.565,725	2	576.428,805 391.549,233	16.499
2	576.428,805 391.549,233	3	576.442,283 391.552,854	13.956
3	576.442,283 391.552,854	4	576.464,542 391.559,711	23.291
4	576.464,542 391.559,711	5	576.504,248 391.575,883	42.873
5	576.504,248 391.575,883	6	576.564,302 391.600,866	65.043

Punct început	X / Y	Punct sfârșit	X / Y	Lungime segment (** (m)
6	576.564,302 391.600,866	7	576.562,65 391.609,126	8.424
7	576.562,65 391.609,126	8	576.494,818 391.583,496	72.513
8	576.494,818 391.583,496	1	576.428,31 391.565,725	68.841

** Lungimile segmentelor sunt determinate în planul de proiecție Stereo 70 și sunt rotunjite la 1 milimetru.

*** Distanța dintre puncte este formată din segmente cumulate ce sunt mai mici decât valoarea 1 milimetru.

**DATE DESPRE IMOBILUL NR. 3282**

Oficiul de Cadastru și Publicitate Imobiliară PRAHOVA
Biroul de Cadastru și Publicitate Imobiliară Ploiești

A. Partea I. Descrierea imobilului

TEREN Intravilan

Adresa: Loc. Paulesti, Str Fagaras, Jud. Prahova

Nr. Crt	Nr cadastral Nr. topografic	Suprafața* (mp)	Observații / Referințe
A1		400	Sector cadastral:21 Teren neimprejmuit;

B. Partea II. Proprietari și acte

Inscrieri privitoare la dreptul de proprietate și alte drepturi reale	Referințe
/	
Act Administrativ nr. 21057, din 24/06/2008 emis de CJSDPAT PRAHOVA;	
B1	A1
Intabulare, drept de PROPRIETATE, dobandit prin Reconstituire, cota actuala 1/1, cota initiala 1/1	
1) PETRE I VASILE	

C. Partea III. SARCINI .

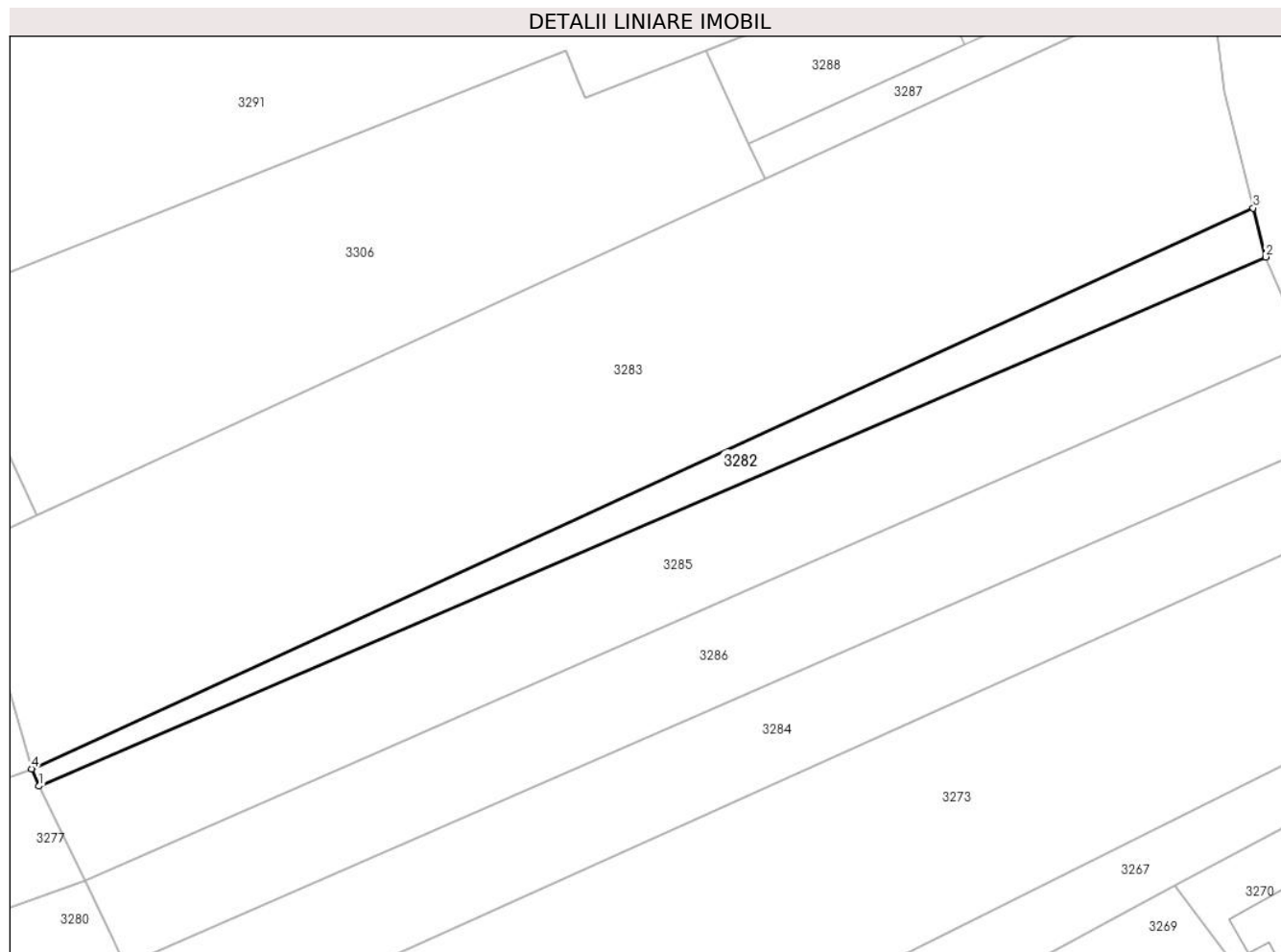
Inscrieri privind dezmembramintele dreptului de proprietate, drepturi reale de garanție și sarcini	Referințe
NU SUNT	

Anexa Nr. 1 La Partea I

Teren

Nr cadastral	Suprafața (mp)*	Observații / Referințe
	400	

* Suprafața este determinată în planul de proiecție Stereo 70.



Date referitoare la teren

Crt	Categorie folosință	Intravilan	Suprafața (mp)	Tarla	Parcelă	Nr. topo	Observații / Referințe
1	pasune	DA	400	2	360/3	-	

Lungime Segmente

1) Valorile lungimilor segmentelor sunt obținute din proiecție în plan.

Punct început	X / Y	Punct sfârșit	X / Y	Lungime segment (** (m)
1	576.558,031 391.627,331	2	576.672,475 391.676,636	124.613
2	576.672,475 391.676,636	3	576.671,304 391.681,205	4.717
3	576.671,304 391.681,205	4	576.557,347 391.628,945	125.369
4	576.557,347 391.628,945	1	576.558,031 391.627,331	1.753

** Lungimile segmentelor sunt determinate în planul de proiecție Stereo 70 și sunt rotunjite la 1 milimetru.

***** Distanţa dintre puncte este formată din segmente cumulate ce sunt mai mici decât valoarea 1 milimetru.**

**DATE DESPRE IMOBILUL NR. 3283**

Oficiul de Cadastru și Publicitate Imobiliară PRAHOVA
Biroul de Cadastru și Publicitate Imobiliară Ploiești

A. Partea I. Descrierea imobilului

TEREN Intravilan

Adresa: Loc. Paulesti, Str Fagaras, Jud. Prahova

Nr. Crt	Nr cadastral Nr. topografic	Suprafața* (mp)	Observații / Referințe
A1	30472	2.705	Sector cadastral:21 Teren neimprejmuit; -

B. Partea II. Proprietari și acte

Inscrieri privitoare la dreptul de proprietate și alte drepturi reale		Referințe
139168 / 28/12/2020		
Act Notarial nr. 2133, din 23/12/2020 emis de Dan Oliviu Vasilica;		
B1	Se infiinteaza cf. 30472 a imobilului cu nr. cad. 30472/Paulesti ca urmare a alipirii urmatoarelor 3 imobile: ~- nr.cad.20685\cf.20685; ~- nr.cad.29051\cf.29051; ~- nr.cad.29093\cf.29093;	A1
B12	Intabulare, drept de PROPRIETATE alipire, dobandit prin Conventie, cota actuala 1/1, cota initiala 1/1 1) ALBU VIORICA 2) ALBU MARIAN	A1

C. Partea III. SARCINI .

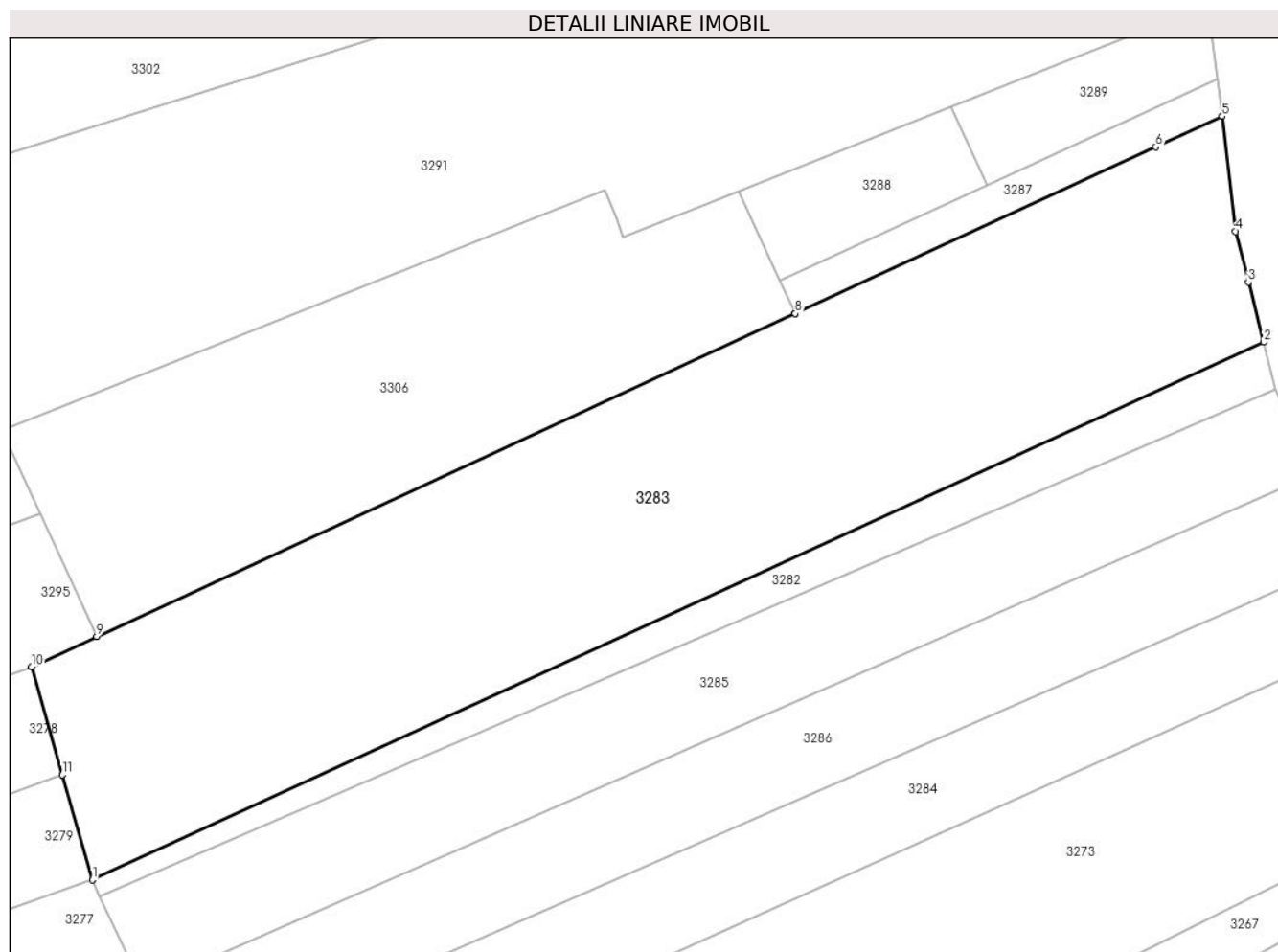
Inscrieri privind dezmembramintele dreptului de proprietate, drepturi reale de garanție și sarcini	Referințe
NU SUNT	

Anexa Nr. 1 La Partea I

Teren

Nr cadastral	Suprafața (mp)*	Observații / Referințe
30472	2.705	-

* Suprafața este determinată în planul de proiecție Stereo 70.



Date referitoare la teren

Crt	Categorie folosință	Intravilan	Suprafața (mp)	Tarla	Parcelă	Nr. topo	Observații / Referințe
1	faneata	DA	2.705	2	360; 360/1; 360/2	-	

Lungime Segmente

1) Valorile lungimilor segmentelor sunt obținute din proiecție în plan.

Punct început	X / Y	Punct sfârșit	X / Y	Lungime segment (** (m)
1	576.557,347 391.628,945	2	576.671,304 391.681,205	125.369
2	576.671,304 391.681,205	3	576.669,807 391.687,046	6.03
3	576.669,807 391.687,046	4	576.668,569 391.691,981	5.088
4	576.668,569 391.691,981	5	576.667,265 391.703,152	11.247
5	576.667,265 391.703,152	6	576.660,808 391.700,17	7.112

Punct început	X / Y	Punct sfârșit	X / Y	Lungime segment (** (m)
6	576.660,808 391.700,17	7	576.625,733 391.683,969	38.636
7	576.625,733 391.683,969	8	576.625,732 391.683,971	0.002
8	576.625,732 391.683,971	9	576.557,778 391.652,588	74.851
9	576.557,778 391.652,588	10	576.551,437 391.649,66	6.984
10	576.551,437 391.649,66	11	576.554,441 391.639,129	10.951
11	576.554,441 391.639,129	1	576.557,347 391.628,945	10.591

** Lungimile segmentelor sunt determinate în planul de proiecție Stereo 70 și sunt rotunjite la 1 milimetru.

*** Distanța dintre puncte este formată din segmente cumulate ce sunt mai mici decât valoarea 1 milimetru.

**DATE DESPRE IMOBILUL NR. 3284**

Oficiul de Cadastru și Publicitate Imobiliară PRAHOVA
Biroul de Cadastru și Publicitate Imobiliară Ploiești

A. Partea I. Descrierea imobilului

TEREN Intravilan

Nr. CF vechi:7302

Nr. cadastral vechi:10700

Adresa: Loc. Paulești, Str Fagaras, Jud. Prahova

Nr. Crt	Nr cadastral Nr. topografic	Suprafața* (mp)	Observații / Referințe
A1	21183	Din acte: 1.100 Masurata: 1.122	Sector cadastral:21 Teren neimprejmit;

B. Partea II. Proprietari și acte

Inscrieri privitoare la dreptul de proprietate și alte drepturi reale		Referințe
75811 / 11/11/2008		
Act Notarial nr. 2009, din 10/11/2008 emis de NP GALEA ION;		
B6	Intabulare, drept de PROPRIETATEcumparare ca bun propriu, dobandit prin Conventie, cota actuala 1/2, cota initiala 1/2 1) GAVRIL IULIAN	A1
B7	Intabulare, drept de PROPRIETATEcumparare ca bun propriu, dobandit prin Conventie, cota actuala 1/2, cota initiala 1/2 1) RADU RUXANDRA TATIANA	A1
93885 / 10/10/2016		
Act Administrativ nr. 4135, din 08/07/2016 emis de OCPI Prahova;		
B9	se respinge cererea de repositionare intrucat nu s-a tinut cont de cerintele din referatul de completare	A1
105033 / 10/11/2016		
Act Administrativ nr. 93885, din 04/11/2016 emis de OCPI PH;		
B10	se noteaza repositionarea imobilului conform documentatiei tehnice avizate	A1
91016 / 14/09/2020		
Act Administrativ nr. 11849, din 14/08/2020 emis de PRIMARIA Paulesti (act normativ nr 83 din 19.12.2012, emis de Consiliul Local Paulesti;act administrativ nr 73955 din 06.08.2020, emis de OCPI PRAHOVA;act administrativ nr 1968 din 29.08.2012, emis de Consiliul Judetean Prahova);		
B11	se noteaza actualizarea informatiilor cadastrale in sensul schimbarii grupei de destinatie a imobilului din 'extravilan' in 'intravilan'	A1

C. Partea III. SARCINI .

Inscrieri privind dezmembramintele dreptului de proprietate, drepturi reale de garanție și sarcini	Referințe
NU SUNT	

Anexa Nr. 1 La Partea I

Teren

Nr cadastral	Suprafața (mp)*	Observații / Referințe
21183	Din acte: 1.100 Masurata: 1.122	

* Suprafața este determinată în planul de proiecție Stereo 70.



Date referitoare la teren

Crt	Categorie folosință	Intra vilan	Suprafața (mp)	Tarla	Parcelă	Nr. topo	Observații / Referințe
1	faneata	DA	1.122	2	362/1	-	

Lungime Segmente

1) Valorile lungimilor segmentelor sunt obținute din proiecție în plan.

Punct început	X / Y	Punct sfârșit	X / Y	Lungime segment (** (m)
1	576.679,701 391.660,161	2	576.566,092 391.610,627	123.938
2	576.566,092 391.610,627	3	576.562,65 391.609,126	3.755
3	576.562,65 391.609,126	4	576.564,302 391.600,866	8.424
4	576.564,302 391.600,866	5	576.564,424 391.600,258	0.62
5	576.564,424 391.600,258	6	576.564,547 391.599,645	0.625

Punct început	X / Y	Punct sfârșit	X / Y	Lungime segment (** (m)
6	576.564,547 391.599,645	7	576.683,965 391.653,392	130.956
7	576.683,965 391.653,392	1	576.679,701 391.660,161	8.0

** Lungimile segmentelor sunt determinate în planul de proiecție Stereo 70 și sunt rotunjite la 1 milimetru.

*** Distanța dintre puncte este formată din segmente cumulate ce sunt mai mici decât valoarea 1 milimetru.

**DATE DESPRE IMOBILUL NR. 3285**

Oficiul de Cadastru și Publicitate Imobiliară PRAHOVA
Biroul de Cadastru și Publicitate Imobiliară Ploiești

A. Partea I. Descrierea imobilului

TEREN Intravilan

Nr. CF vechi:2257(e:2257)

Nr. cadastral vechi:10071

Adresa: Loc. Paulesti, Str Fagaras, Jud. Prahova

Nr. Crt	Nr cadastral Nr. topografic	Suprafața* (mp)	Observații / Referințe
A1	20660	Din acte: 1.100 Masurata: 1.169	Sector cadastral:21 Teren neimprejmit;

B. Partea II. Proprietari și acte

Inscrieri privitoare la dreptul de proprietate și alte drepturi reale		Referințe
69363 / 15/11/2012		
Act Notarial nr. 2994, din 14/11/2012 emis de NP LUPU MARIA LUIZA;		
B4	Intabulare, drept de PROPRIETATE(cumparare ca bun comun), dobandit prin Conventie, cota actuala 1/1, cota initiala 1/1 1) RADU RUXANDRA-TATIANA 2) GAVRIL IULIAN	A1
91021 / 14/09/2020		
Act Administrativ nr. 11849, din 14/08/2020 emis de PRIMARIA COM.PAULESTI (act notarial nr 1624 din 18.08.2020, emis de N.P. LUPU MARIA LUIZA);		
B5	se actualizeaza informatiile cadastrale in sensul schimbarii grupei de destinatie a terenului din 'extravilan' in 'intravilan'	A1
B6	se actualizeaza informatiile cadastrale in sensul modificarii limitelor si suprafetei imobilului conform documentatiei tehnice avizate	A1

C. Partea III. SARCINI .

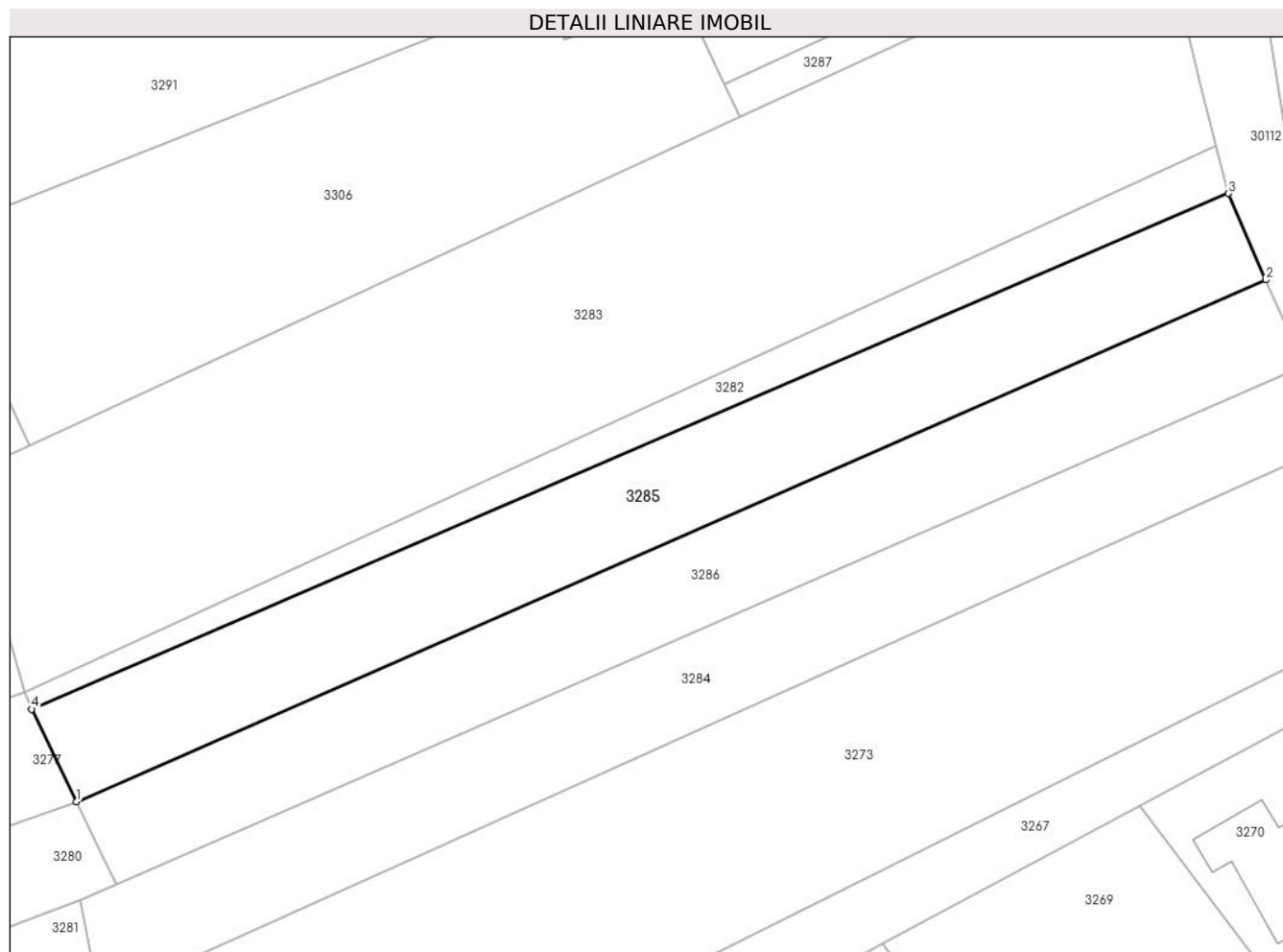
Inscrieri privind dezmembramintele dreptului de proprietate, drepturi reale de garanție și sarcini	Referințe
NU SUNT	

Anexa Nr. 1 La Partea I

Teren

Nr cadastral	Suprafața (mp)*	Observații / Referințe
20660	Din acte: 1.100 Masurata: 1.169	

* Suprafața este determinată în planul de proiecție Stereo 70.



Date referitoare la teren

Crt	Categorie folosință	Intra vilan	Suprafața (mp)	Tarla	Parcelă	Nr. topo	Observații / Referințe
1	faneata	DA	1.169	2	360/4	-	

Lungime Segmente

1) Valorile lungimilor segmentelor sunt obținute din proiecție în plan.

Punct început	X / Y	Punct sfârșit	X / Y	Lungime segment (** (m)
1	576.562,289 391.618,501	2	576.676,049 391.668,376	124.213
2	576.676,049 391.668,376	3	576.672,475 391.676,636	9.0
3	576.672,475 391.676,636	4	576.558,031 391.627,331	124.613
4	576.558,031 391.627,331	1	576.562,289 391.618,501	9.803

**** Lungimile segmentelor sunt determinate în planul de proiecție Stereo 70 și sunt rotunjite la 1 milimetru.**

***** Distanța dintre puncte este formată din segmente cumulate ce sunt mai mici decât valoarea 1 milimetru.**

**DATE DESPRE IMOBILUL NR. 3286**

Oficiul de Cadastru și Publicitate Imobiliară PRAHOVA
Biroul de Cadastru și Publicitate Imobiliară Ploiești

A. Partea I. Descrierea imobilului

TEREN Intravilan

Nr. CF vechi:6570

Nr. cadastral vechi:10074

Adresa: Loc. Paulesti, Str Fagaras, Jud. Prahova

Nr. Crt	Nr cadastral Nr. topografic	Suprafața* (mp)	Observații / Referințe
A1	20345	1.100	Sector cadastral:21 Teren neimprejmuit;

B. Partea II. Proprietari și acte

Inscrieri privitoare la dreptul de proprietate și alte drepturi reale		Referințe
69350 / 15/11/2012		
Act Notarial nr. 2994, din 14/11/2012 emis de NP LUPU MARIA LUIZA;		
B5	Intabulare, drept de PROPRIETATE cumparare ca bun comun, dobandit prin Conventie, cota actuala 1/1, cota initiala 1/1 1) RADU RUXANDRA-TATIANA 2) GAVRIL IULIAN	A1
93870 / 10/10/2016		
Act Administrativ nr. 4135, din 08/07/2016 emis de OCPI Prahova;		
B7	se noteaza repositionarea imobilului conform documentatiei tehnice avizate	A1
91024 / 14/09/2020		
Act Administrativ nr. 11849, din 14/08/2020 emis de PRIMARIA COMUNEI PAULESTI;		
B8	se actualizeaza informatiile cadastrale in sensul schimbarii grupei de destinatie din ' teren extravilan ' in ' teren intravilan '	A1

C. Partea III. SARCINI .

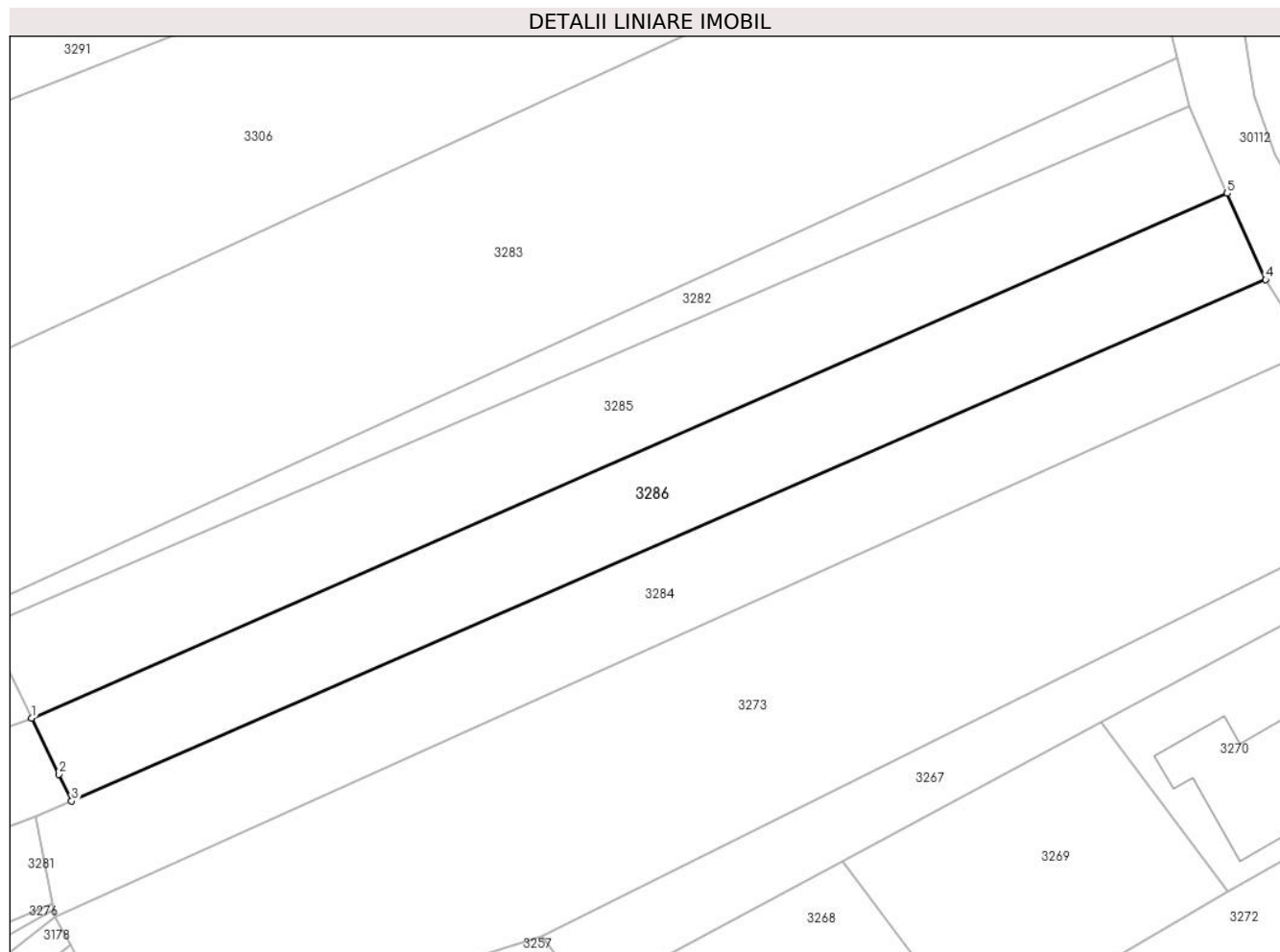
Inscrieri privind dezmembramintele dreptului de proprietate, drepturi reale de garanție și sarcini	Referințe
NU SUNT	

Anexa Nr. 1 La Partea I

Teren

Nr cadastral	Suprafața (mp)*	Observații / Referințe
20345	1.100	

* Suprafața este determinată în planul de proiecție Stereo 70.



Date referitoare la teren

Crt	Categorie folosință	Intravilan	Suprafața (mp)	Tarla	Parcelă	Nr. topo	Observații / Referințe
1	faneata	DA	1.100	2	362	-	

Lungime Segmente

1) Valorile lungimilor segmentelor sunt obținute din proiecție în plan.

Punct început	X / Y	Punct sfârșit	X / Y	Lungime segment (** (m)
1	576.562,289 391.618,501	2	576.564,875 391.613,147	5.946
2	576.564,875 391.613,147	3	576.566,092 391.610,627	2.798
3	576.566,092 391.610,627	4	576.679,701 391.660,161	123.938
4	576.679,701 391.660,161	5	576.676,049 391.668,376	8.99
5	576.676,049 391.668,376	1	576.562,289 391.618,501	124.213

**** Lungimile segmentelor sunt determinate în planul de proiecție Stereo 70 și sunt rotunjite la 1 milimetru.**

***** Distanța dintre puncte este formată din segmente cumulate ce sunt mai mici decât valoarea 1 milimetru.**

**DATE DESPRE IMOBILUL NR. 3287**

Oficiul de Cadastru și Publicitate Imobiliară PRAHOVA
Biroul de Cadastru și Publicitate Imobiliară Ploiești

A. Partea I. Descrierea imobilului

TEREN Intravilan

Nr. CF vechi:9510

Nr. cadastral vechi:10931

Adresa: Loc. Paulesti, Jud. Prahova, T 2 ; A 358/14

Nr. Crt	Nr cadastral Nr. topografic	Suprafața* (mp)	Observații / Referințe
A1	21446	162	Sector cadastral:21 Teren neimprejmuit;

B. Partea II. Proprietari și acte

Inscrieri privitoare la dreptul de proprietate și alte drepturi reale		Referințe
58724 / 29/08/2008		
Act Notarial nr. 4810, din 28/08/2008 emis de NP IVAN C;		
B0	Se infiintează cartea funciara nr. 9510 a unitatii administrativ teritoriale Paulesti , care cuprinde imobilul cu numarul cadastral 10931 descris la PI/A+1, rezultat din dezmembrarea imobilului cu numarul cadastral 10329 din cartea funciara nr. 6882 a aceleiasi unitati administrativ teritoriale.	A1
Act Administrativ nr. 104766, din 20/05/2005 emis de COM.JUD.PTR.APLICARE;		
B1	Intabulare, drept de PROPRIETATE, dobandit prin Constituire, cota actuala 1/1, cota initiala 1/1 1) DRIDEANU STAVAR	A1
67161 / 28/08/2014		
Act Normativ nr. 17, din 07/03/2014 emis de Parlamentul Romaniei;		
B2	Imobil aflat sub incidenta art.3 alin.(1) din Legea 17/2014, dobandit prin Lege	A1
87973 / 22/09/2017		
Act Administrativ nr. 87973, din 22/09/2017 emis de OCPI PRAHOVA;		
B3	se noteaza repositionarea imobilului conform documentatiei tehnice avizate	A1

C. Partea III. SARCINI

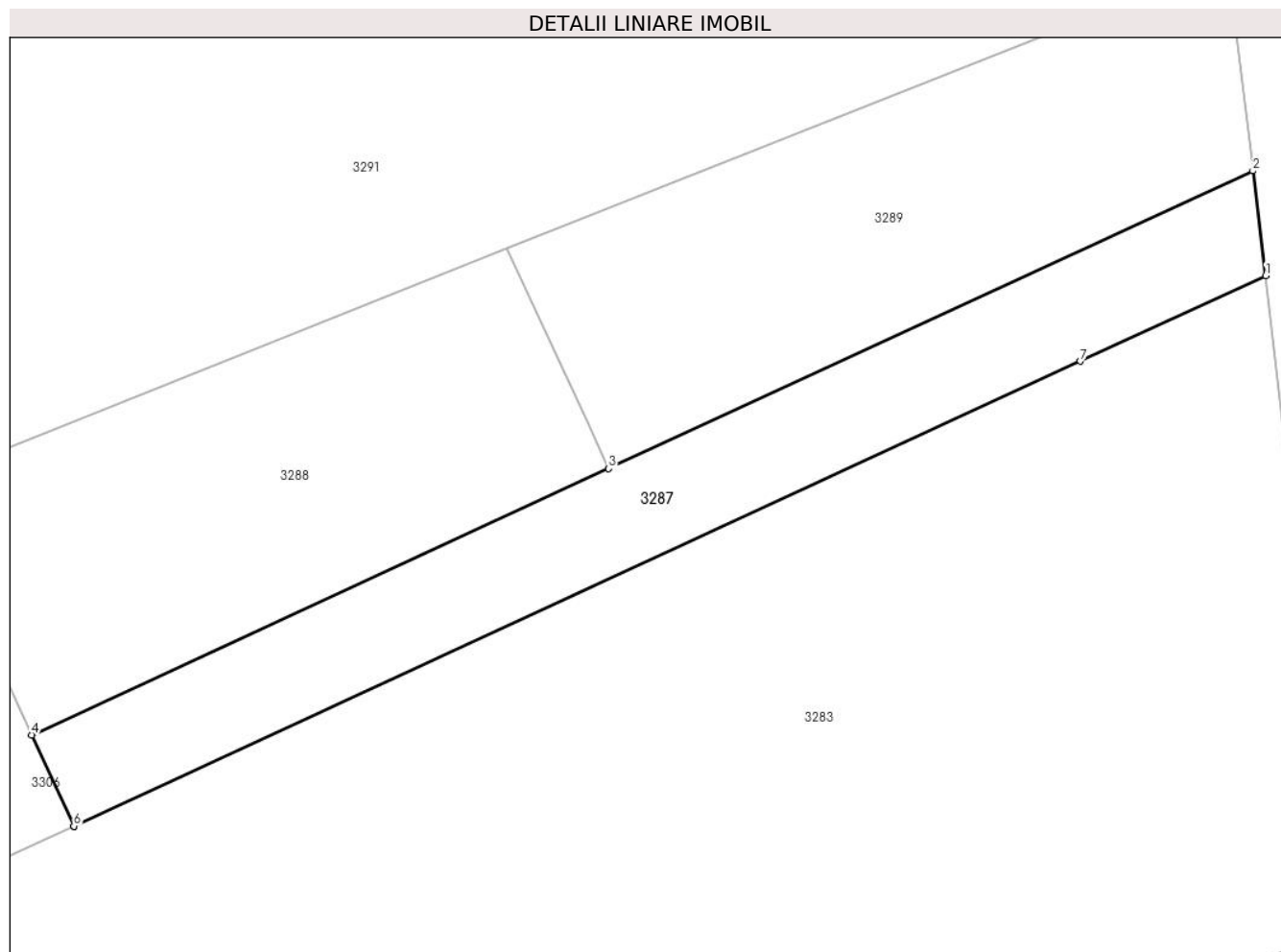
Inscrieri privind dezmembramintele dreptului de proprietate, drepturi reale de garanție și sarcini		Referințe
58724 / 29/08/2008		
Act Notarial nr. 4810, din 28/08/2008 emis de NP IVAN C;		
C1	Se noteaza servitutea de trecere in favoarea Lotului 2, avand numar cadastral 10929, fiind inscris in cartea funciara 9508 a localitatii Paulesti si in favoarea lotului 3,avand numar cadastral 10930,fiind inscris in cartea funciara 9509 a localitatii Paulesti	A1
68465 / 10/10/2013		
Somatie nr. 3490A, din 08/10/2013 emis de EX.JUD. GALEA CRISTIAN VIOREL;		
C2	se noteaza somatia nr.3490A emisa in dosar executare nr.3490/2012 la data de 08.10.2013 de Ex.Jud.Galea Cristian Viorel, pentru suma totala de 53,928.07 lei reprezentand debit si cheltuieli de executare in favoarea creditoarei Credit Europe Bank Romania Sa prin mandatar Sc Colectare Recuperare Creante CRC Srl, la cererea Ex.Jud.Galea Cristian Viorel	A1
82733 / 07/09/2017		
Act Administrativ nr. 102707, din 04/09/2017 emis de DGRFP PLOIESTI-AJFP PRAHOVA (act administrativ nr 102706 din 04.09.2017, emis de DGRFP PLOIESTI-AJFP PRAHOVA-SERVICIUL FISCAL ORASENESC BOLDESTI SCAENI);		
C3	Intabulare, drept de IPOTECA LEGALA, Valoare:31734 LEI reprezentand SECHESTRU 1) DGRFP PLOIESTI-AJFP PRAHOVA -SERVICIUL FISCAL ORASENESC BOLDESTI SCAENI, CIF: 999999999999	A1

Anexa Nr. 1 La Partea I

Teren

Nr cadastral	Suprafața (mp)*	Observații / Referințe
21446	162	

* Suprafața este determinată în planul de proiecție Stereo 70.



Date referitoare la teren

Crt	Categorie folosință	Intravilan	Suprafața (mp)	Tarla	Parcelă	Nr. topo	Observații / Referințe
1	faneata	DA	162	2	358/14	-	

Lungime Segmente

1) Valorile lungimilor segmentelor sunt obținute din proiecție în plan.

Punct început	X / Y	Punct sfârșit	X / Y	Lungime segment (** (m)
1	576.667,265 391.703,152	2	576.666,816 391.706,802	3.678
2	576.666,816 391.706,802	3	576.644,369 391.696,428	24.728

Punct început	X / Y	Punct sfârșit	X / Y	Lungime segment (** (m)
3	576.644,369 391.696,428	4	576.624,264 391.687,148	22.143
4	576.624,264 391.687,148	5	576.625,732 391.683,971	3.5
5	576.625,732 391.683,971	6	576.625,733 391.683,969	0.002
6	576.625,733 391.683,969	7	576.660,808 391.700,17	38.636
7	576.660,808 391.700,17	1	576.667,265 391.703,152	7.112

** Lungimile segmentelor sunt determinate în planul de proiecție Stereo 70 și sunt rotunjite la 1 milimetru.

*** Distanța dintre puncte este formată din segmente cumulate ce sunt mai mici decât valoarea 1 milimetru.

**DATE DESPRE IMOBILUL NR. 3288**

Oficiul de Cadastru și Publicitate Imobiliară PRAHOVA
Biroul de Cadastru și Publicitate Imobiliară Ploiești

A. Partea I. Descrierea imobilului

TEREN Intravilan

Nr. CF vechi:9508

Nr. cadastral vechi:10929

Adresa: Loc. Paulesti, Jud. Prahova

Nr. Crt	Nr cadastral Nr. topografic	Suprafața* (mp)	Observații / Referințe
A1	21444	200	Sector cadastral:21 Teren neimprejmuit;

B. Partea II. Proprietari și acte

Inscrieri privitoare la dreptul de proprietate și alte drepturi reale		Referințe
58724 / 29/08/2008		
Act Notarial nr. 4810, din 28/08/2008 emis de NP IVAN C;		
B0	Se infiintează cartea funciara nr. 9508 a unitatii administrativ teritoriale Paulesti , care cuprinde imobilul cu numarul cadastral 10929 descris la PI/A+1, rezultat din dezmembrarea imobilului cu numarul cadastral 10329 din cartea funciara nr. 6882 a aceleiasi unitati administrativ teritoriale.	A1
Act Administrativ nr. 104766, din 20/05/2005 emis de COM.JUD.PTR.APLICARE;		
B1	Intabulare, drept de PROPRIETATE, dobandit prin Constituire, cota actuala 1/1, cota initiala 1/1 1) DRIDEANU STAVAR	A1
67159 / 28/08/2014		
Act Normativ nr. 17, din 07/03/2014 emis de Parlamentul Romaniei;		
B2	Imobil aflat sub incidenta art.3 alin.(1) din Legea 17/2014, dobandit prin Lege	A1
87951 / 22/09/2017		
Act Administrativ nr. 42216, din 10/08/2007 emis de OCPI PRAHOVA;		
B3	se repositioneaza imobilul conform documentatiei tehnice avizate	A1

C. Partea III. SARCINI

Inscrieri privind dezmembramintele dreptului de proprietate, drepturi reale de garanție și sarcini		Referințe
68461 / 10/10/2013		
Somatie nr. 3490C, din 08/10/2013 emis de EXECUTOR JUDECATORESC GALEA CRISTIAN VIOREL;		
C1	se noteaza somatia nr. 3490C/08.10.2013 din dosar nr. 3490/2012 emisa de executor judecatoresc GALEA CRISTIAN VIOREL pentru suma de 53.928,07 lei reprezentand debit si cheltuieli de executare in favoarea creditoarei CREDIT EUROPE BANK (ROMANIA) SA prin mandatar SC COLECTARE RECUPERARE CREANTE CRC SRL la cererea executorului judecatoresc GALEA CRISTIAN VIOREL	A1
82729 / 07/09/2017		
Act Administrativ nr. 102709, din 04/09/2017 emis de DGRFP PLOIESTI-AJFP PRAHOVA;		
C2	Intabulare, drept de IPOTECA LEGALA, Valoare:31734 LEI (reprezentand sechestrul) 1) DGRFP PLOIESTI-AJFP PRAHOVA -SERVICIUL FISCAL ORASENSC BOLDESTI SCAENI, CIF: 999999999999	A1

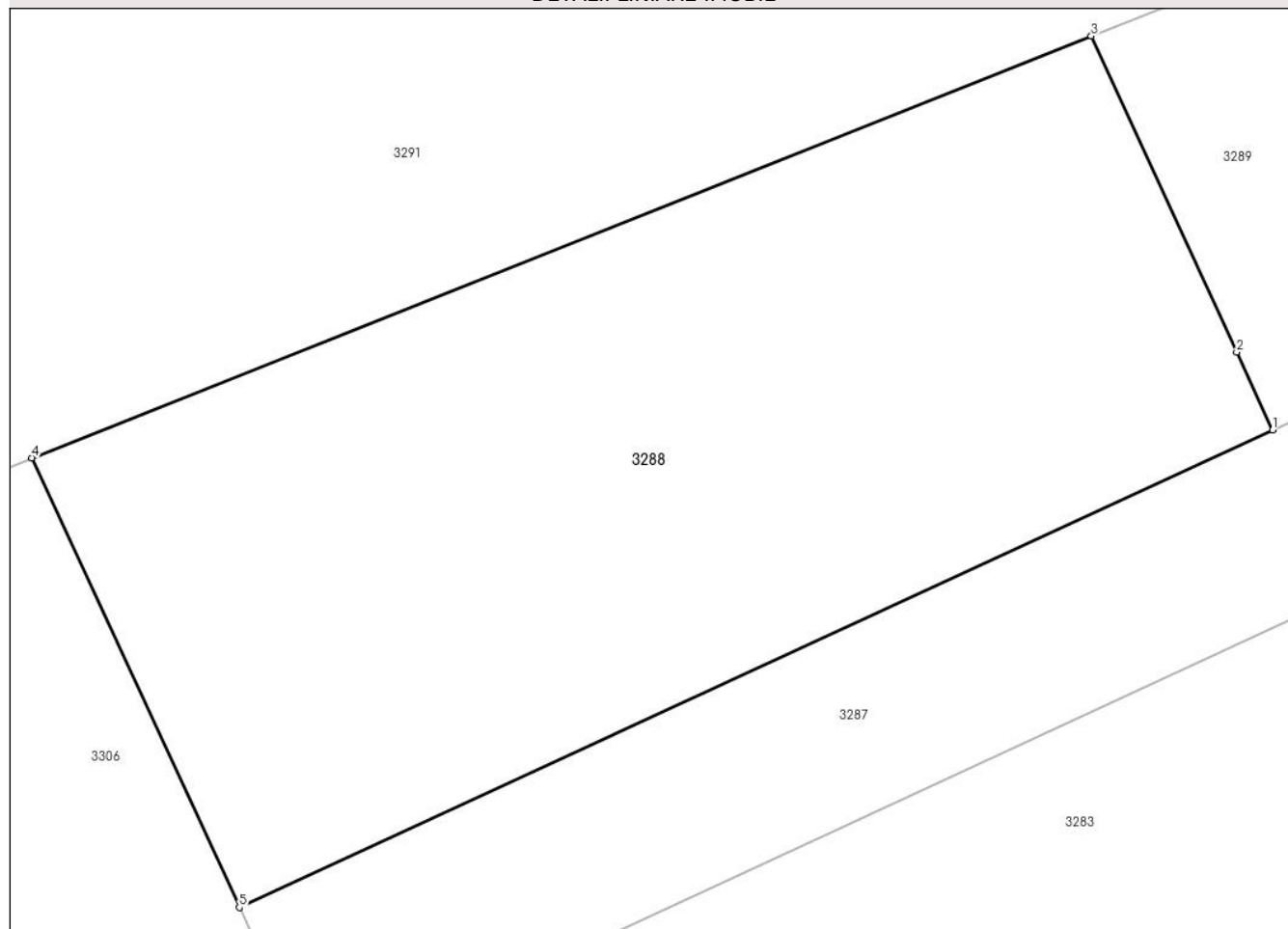
Anexa Nr. 1 La Partea I

Teren

Nr cadastral	Suprafața (mp)*	Observații / Referințe
21444	200	

* Suprafața este determinată în planul de proiecție Stereo 70.

DETALII LINIARE IMOBIL



Date referitoare la teren

Crt	Categorie folosință	Intravilan	Suprafața (mp)	Tarla	Parcelă	Nr. topo	Observații / Referințe
1	faneata	DA	200	2	358/14	-	

Lungime Segmente

1) Valorile lungimilor segmentelor sunt obținute din proiecție în plan.

Punct început	X / Y	Punct sfârșit	X / Y	Lungime segment (** (m)
1	576.644,369 391.696,428	2	576.643,67 391.697,945	1.67
2	576.643,67 391.697,945	3	576.640,838 391.704,088	6.764
3	576.640,838 391.704,088	4	576.620,226 391.695,885	22.184
4	576.620,226 391.695,885	5	576.624,264 391.687,148	9.625
5	576.624,264 391.687,148	1	576.644,369 391.696,428	22.143

**** Lungimile segmentelor sunt determinate în planul de proiecție Stereo 70 și sunt rotunjite la 1 milimetru.**

***** Distanța dintre puncte este formată din segmente cumulate ce sunt mai mici decât valoarea 1 milimetru.**

**DATE DESPRE IMOBILUL NR. 3289**

Oficiul de Cadastru și Publicitate Imobiliară PRAHOVA
Biroul de Cadastru și Publicitate Imobiliară Ploiești

A. Partea I. Descrierea imobilului

TEREN Intravilan

Nr. CF vechi:9507

Nr. cadastral vechi:10928

Adresa: Loc. Paulesti, Jud. Prahova

Nr. Crt	Nr cadastral Nr. topografic	Suprafața* (mp)	Observații / Referințe
A1	21443	200	Sector cadastral:21 Teren neimprejmuit;

B. Partea II. Proprietari și acte

Inscrieri privitoare la dreptul de proprietate și alte drepturi reale		Referințe
58724 / 29/08/2008		
Act Notarial nr. 4810, din 28/08/2008 emis de NP IVAN C;		
B0	Se infiintează cartea funciara nr. 9507 a unitatii administrativ teritoriale Paulesti , care cuprinde imobilul cu numarul cadastral 10928 descris la PI/A+1, rezultat din dezmembrarea imobilului cu numarul cadastral 10329 din cartea funciara nr. 6882 a aceleiasi unitati administrativ teritoriale.	A1
Act Administrativ nr. 104766, din 20/05/2005 emis de COM.JUD.PTR.APLICARE;		
B1	Intabulare, drept de PROPRIETATE, dobandit prin Constituire, cota actuala 1/1, cota initiala 1/1 1) DRIDEANU STAVAR	A1
67158 / 28/08/2014		
Act Normativ nr. 17, din 07/03/2014 emis de Parlamentul Romaniei;		
B2	Imobil aflat sub incidenta art.3 alin.(1) din Legea 17/2014, dobandit prin Lege	A1
87963 / 22/09/2017		
Act Administrativ nr. -, din 01/09/2017 emis de OCPI Prahova;		
B3	se noteaza repositionarea imobilului, conform documentatiei tehnice avizate	A1

C. Partea III. SARCINI

Inscrieri privind dezmembramintele dreptului de proprietate, drepturi reale de garanție și sarcini		Referințe
68462 / 10/10/2013		
Somatie nr. 3490B, din 08/10/2013 emis de EXECUTOR JUDECATORESC GALEA CRISTIAN VIOREL;		
C1	se noteaza somatia nr.3490B/08.10.2013 pentru suma totala de 53,928.07 lei reprezentand debit si cheltuieli de executare in favoarea creditoarei CREDIT EUROPE BANK(ROMANIA) SA la cererea Executorului Judecatoresc Galea Cristian Viorel	A1
82728 / 07/09/2017		
Act Administrativ nr. 102710, din 04/09/2017 emis de DGRFP PLOIESTI-AJFP PRAHOVA (act administrativ nr 102713 din 04.09.2017, emis de DGRFP PLOIESTI-AJFP PRAHOVA -SERVICIUL FISCAL ORASENESC BOLDESTI SCAENI);		
C2	Intabulare, drept de IPOTECA LEGALA, Valoare:31734 RONreprezentand SECHESTRU 1) DGRFP PLOIESTI-AJFP PRAHOVA -SERVICIUL FISCAL ORASENESC BOLDESTI SCAENI, CIF: 999999999999	A1

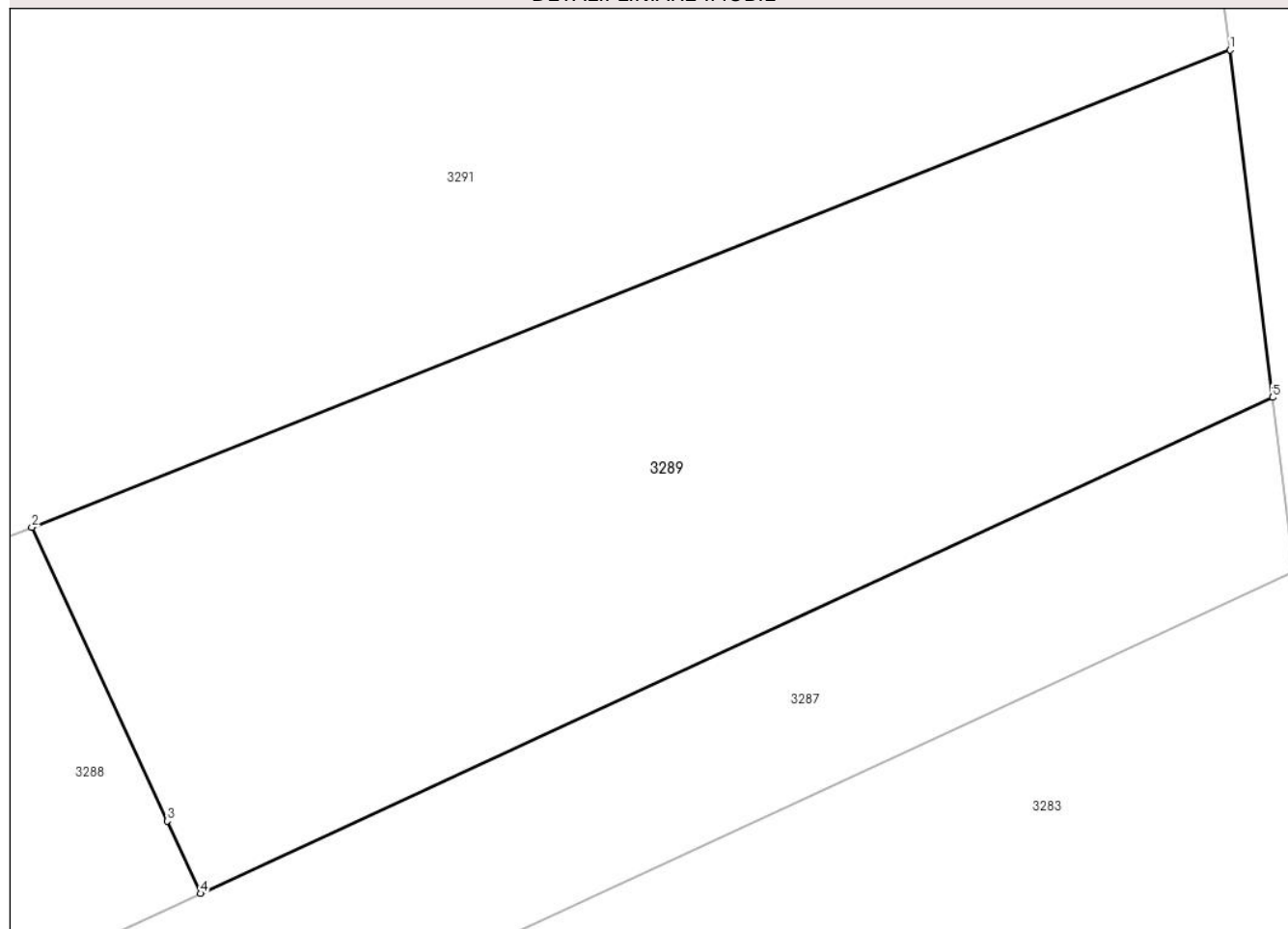
Anexa Nr. 1 La Partea I

Teren

Nr cadastral	Suprafața (mp)*	Observații / Referințe
21443	200	

* Suprafața este determinată în planul de proiecție Stereo 70.

DETALII LINIARE IMOBIL



Date referitoare la teren

Crt	Categorie folosință	Intravilan	Suprafața (mp)	Tarla	Parcelă	Nr. topo	Observații / Referințe
1	faneata	DA	200	2	358/14	-	

Lungime Segmente

1) Valorile lungimilor segmentelor sunt obținute din proiecție în plan.

Punct început	X / Y	Punct sfârșit	X / Y	Lungime segment (** (m)
1	576.665,928 391.714,07	2	576.640,838 391.704,088	27.003
2	576.640,838 391.704,088	3	576.643,67 391.697,945	6.764
3	576.643,67 391.697,945	4	576.644,369 391.696,428	1.67
4	576.644,369 391.696,428	5	576.666,816 391.706,802	24.728
5	576.666,816 391.706,802	1	576.665,928 391.714,07	7.322

**** Lungimile segmentelor sunt determinate în planul de proiecție Stereo 70 și sunt rotunjite la 1 milimetru.**

***** Distanța dintre puncte este formată din segmente cumulate ce sunt mai mici decât valoarea 1 milimetru.**

**DATE DESPRE IMOBILUL NR. 3290**

Oficiul de Cadastru și Publicitate Imobiliară PRAHOVA
Biroul de Cadastru și Publicitate Imobiliară Ploiești

A. Partea I. Descrierea imobilului

TEREN Intravilan

Adresa: Loc. Paulesti, Jud. Prahova

Nr. Crt	Nr cadastral Nr. topografic	Suprafața* (mp)	Observații / Referințe
A1		96	Sector cadastral:21 Teren neimprejmut;

B. Partea II. Proprietari și acte

Inscrieri privitoare la dreptul de proprietate și alte drepturi reale		Referințe
/		
Act Normativ nr. 7, din 13/03/1996 emis de PARLAMENTUL ROMANIEI;		
B1	Inscrierea posesiei, drept de PROPRIETATE, dobandit prin Lege, cota actuala 1/1, cota initiala 1/1 1) NEIDENTIFICAT NEIDENTIFICAT	A1
Act Normativ nr. 7, din 13/03/1996 emis de PARLAMENTUL ROMANIEI (art.13);		
B2	Se noteaza mentiunea de proprietar neidentificat.	A1

C. Partea III. SARCINI .

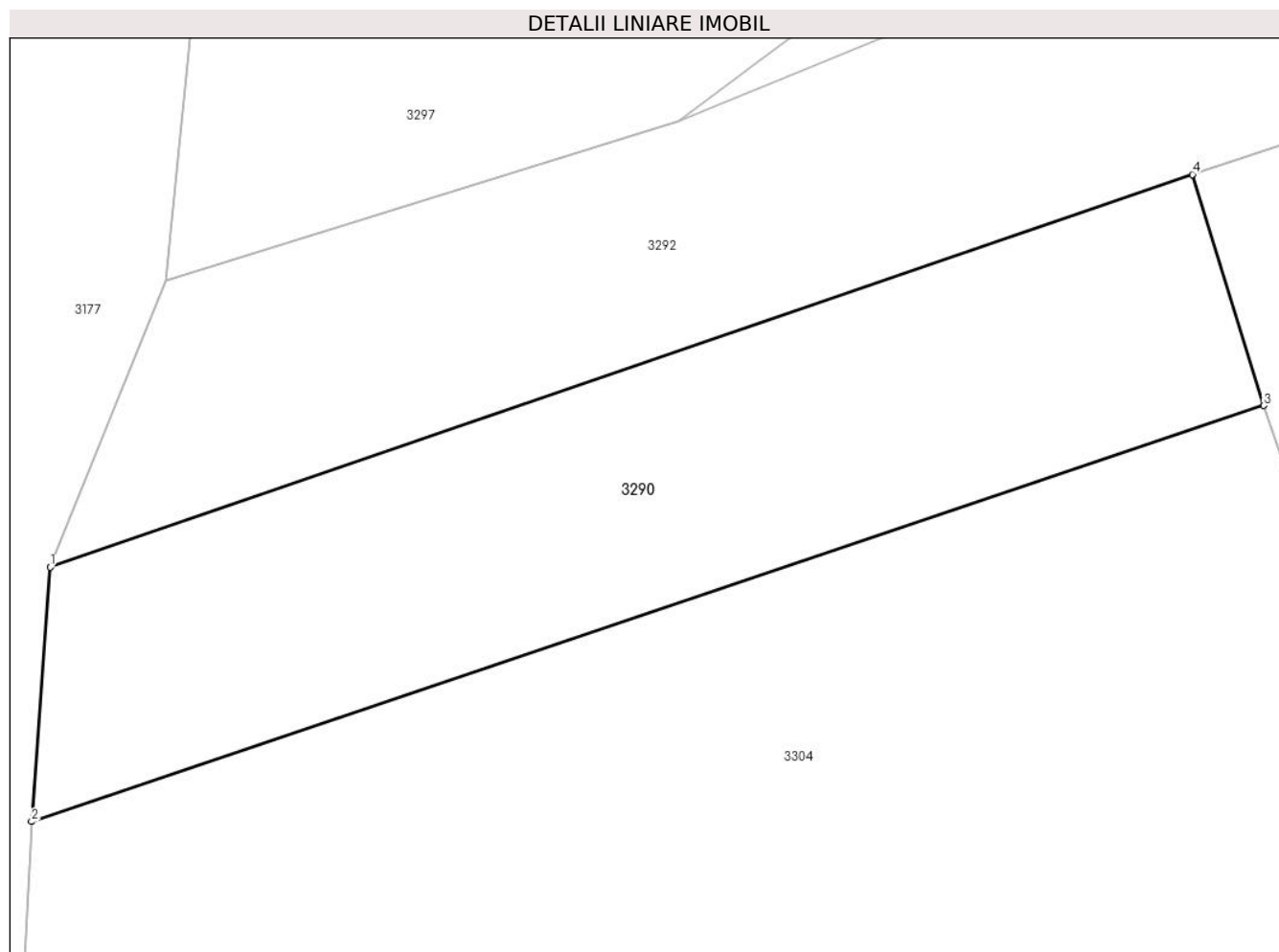
Inscrieri privind dezmembramintele dreptului de proprietate, drepturi reale de garanție și sarcini	Referințe
NU SUNT	

Anexa Nr. 1 La Partea I

Teren

Nr cadastral	Suprafața (mp)*	Observații / Referințe
	96	

* Suprafața este determinată în planul de proiecție Stereo 70.



Date referitoare la teren

Crt	Categorie folosință	Intra vilan	Suprafața (mp)	Tarla	Parcelă	Nr. topo	Observații / Referințe
1	livada	DA	96	2	358/6/1	-	

Lungime Segmente

1) Valorile lungimilor segmentelor sunt obținute din proiecție în plan.

Punct început	X / Y	Punct sfârșit	X / Y	Lungime segment (** (m)
1	576.407,48 391.697,184	2	576.407,147 391.692,623	4.573
2	576.407,147 391.692,623	3	576.429,248 391.700,08	23.325
3	576.429,248 391.700,08	4	576.427,971 391.704,223	4.335
4	576.427,971 391.704,223	1	576.407,48 391.697,184	21.666

** Lungimile segmentelor sunt determinate în planul de proiecție Stereo 70 și sunt rotunjite la 1 milimetru.

***** Distanţa dintre puncte este formată din segmente cumulate ce sunt mai mici decât valoarea 1 milimetru.**



DATE DESPRE IMOBILUL NR. 3291

Oficiul de Cadastru și Publicitate Imobiliară PRAHOVA
Biroul de Cadastru și Publicitate Imobiliară Ploiești

A. Partea I. Descrierea imobilului

TEREN Intravilan

Adresa: Loc. Paulești, Str Făgăraș, Nr. 52, Jud. Prahova

Nr. Crt	Nr cadastral Nr. topografic	Suprafața* (mp)	Observații / Referințe
A1	31996	4.898	Sector cadastral:21 Teren neimprijmit;

Construcții

Crt	Nr cadastral Nr. topografic	Adresa	Observații / Referințe
A1.1	31996-C1	Loc. Paulești, Str Făgăraș, Nr. 52, Jud. Prahova	Nr. niveluri:1; S. construita la sol:179 mp; S. construita desfasurata:179 mp; Locuință (P), Sup. constr. desfășurată= 179 mp, Nr. niveluri 1, Anul edificării 2022.
A1.2	31996-C2	Loc. Paulești, Str Făgăraș, Nr. 52, Jud. Prahova	Nr. niveluri:1; S. construita la sol:122 mp; S. construita desfasurata:122 mp; Anexă (P), Sup. constr. desfășurată=122 mp, Nr. niveluri 1, Anul edificării 2022.

B. Partea II. Proprietari și acte

Inscrieri privitoare la dreptul de proprietate și alte drepturi reale	Referințe	
8195 / 19/01/2023		
Act Notarial nr. 228, din 19/01/2023 emis de Popescu Simona-Lucia;		
B1	Se infiinteaza cf. 31996 a imobilului cu nr. cad. 31996/Paulesti ca urmare a alipirii urmatoarelor 3 imobile: ~- nr.cad.20430\cf.20430; ~- nr.cad.22155\cf.22155; ~- nr.cad.31598\cf.31598;	A1
Act Administrativ nr. 2098, din 04/02/2022 emis de PRIMARIA PAULESTI (act administrativ nr 22932 din 21.02.2022, emis de OCPI PRAHOVA;act administrativ nr 83 din 19.12.2012, emis de CONSILIUL LOCAL PAULESTI;act administrativ nr 18 din 26.02.2013, emis de CONSILIUL LOCAL PAULESTI;act administrativ nr 1968 din 29.08.2012, emis de CONSILIUL JUDETEAN PRAHOVA);		
B3	se actualizeaza informatiile cadastrale, conform documentatiei tehnice avizate, in sensul schimbarii grupei de destinatie a imobilului din 'extravilan' in 'intravilan'	A1
<i>OBSERVATII: pozitie transcrisa din CF 20430/Paulesti, inscrisa prin incheierea nr. 22936 din 21/02/2022;</i>		
Act Administrativ nr. 16065, din 16/09/2022 emis de PRIMARIA COMUNEI PAULESTI (act administrativ nr 58 din 23.04.2021, emis de PRIMARIA COMUNEI PAULESTI;act administrativ nr 16067 din 22.09.2022, emis de PRIMARIA COMUNEI PAULESTI);		
B10	se noteaza actualizarea informatiilor cadastrale conform documentatiei tehnice avizate in sensul ca adresa actuala a imobilului este: "comuna Paulesti, sat Paulesti, str. Făgăraș, nr. 52, judetul Prahova"	A1, A1.1, A1.2
<i>OBSERVATII: pozitie transcrisa din CF 22155/Paulesti, inscrisa prin incheierea nr. 131860 din 17/10/2022;</i>		
B11	se noteaza actualizarea informatiilor cadastrale conform documentatiei tehnice avizate in sensul schimbarii categoriei de folosinta din 'faneata' in 'curti constructii' pentru suprafata de 1004 mp	A1
<i>OBSERVATII: pozitie transcrisa din CF 22155/Paulesti, inscrisa prin incheierea nr. 131860 din 17/10/2022;</i>		
B12	Intabulare, drept de PROPRIETATE, dobandit prin Construire, cota actuala 1/1, cota initiala 1/1	A1.1, A1.2
1) SANDU DANIELA 2) SANDU IONUT		
<i>OBSERVATII: pozitie transcrisa din CF 22155/Paulesti, inscrisa prin incheierea nr. 131860 din 17/10/2022;</i>		
Act Notarial nr. 228, din 19/01/2023 emis de Popescu Simona-Lucia;		
B16	Intabulare, drept de PROPRIETATEalipire, dobandit prin Conventie, cota actuala 1/1, cota initiala 1/1	A1
1) SANDU IONUT 2) SANDU DANIELA		

Inscrieri privind dezmembramintele dreptului de proprietate, drepturi reale de garanție și sarcini	Referințe
--	-----------

C. Partea III. SARCINI

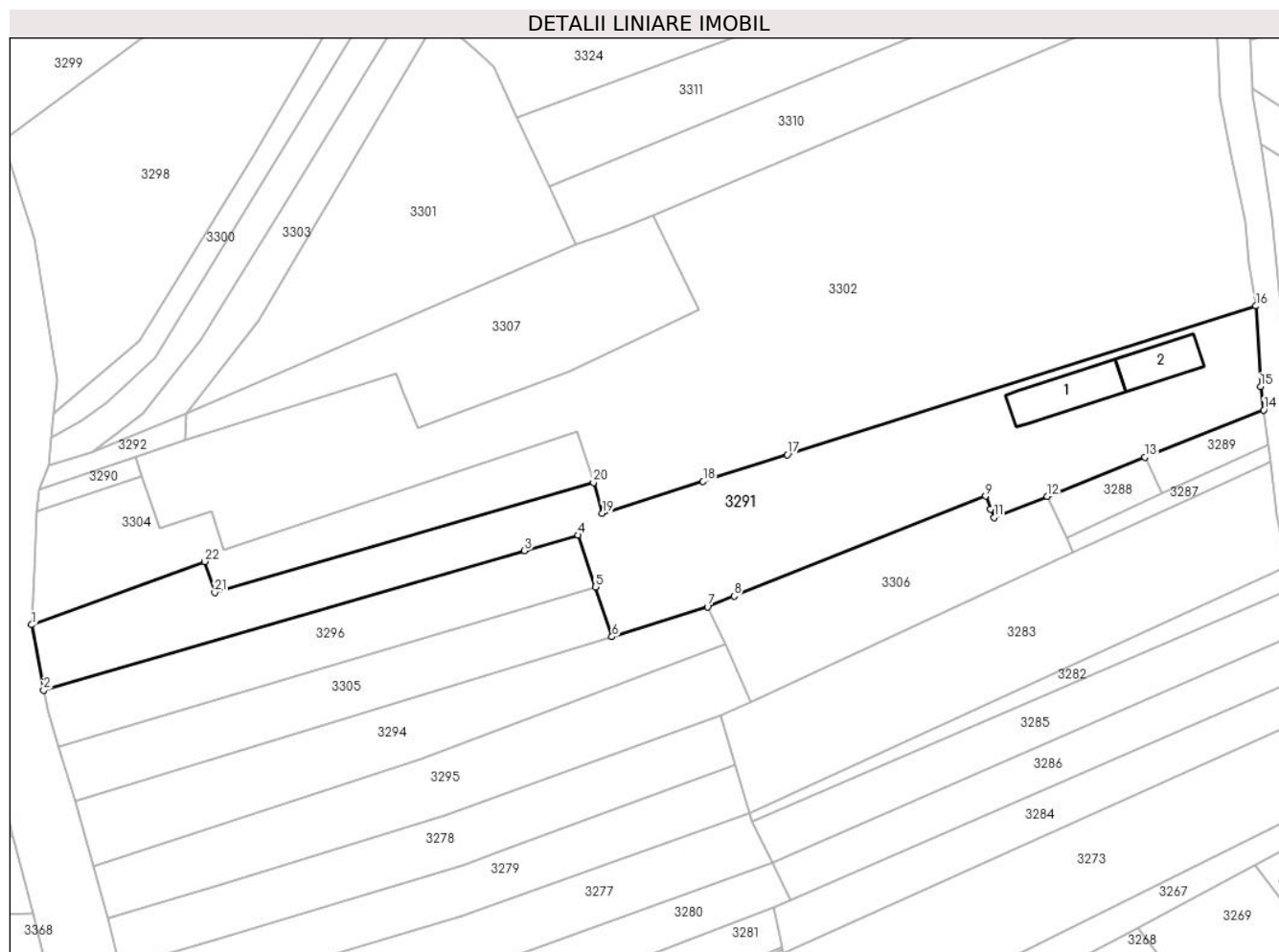
Inscrieri privind dezmembramintele dreptului de proprietate, drepturi reale de garanție și sarcini	Referințe
46555 / 26/03/2024	
Act Notarial nr. 938, din 26/03/2024 emis de NP Popescu Simona-Lucia;	
C1	Intabulare, drept de UZUFRACT(asupra cotei de 1/4 din terenul în suprafață de 1004 mp.indiviz din 4898 mp.și a construcției C2 anexă) pe o perioadă de 15 ani, respectiv până la data de 26.03.2039 1) SC. BOCASAN LINE SRL , CIF:42502878
	A1, A1.2

Anexa Nr. 1 La Partea I

Teren

Nr cadastral	Suprafața (mp)*	Observații / Referințe
31996	4.898	

* Suprafața este determinată în planul de proiecție Stereo 70.



Date referitoare la teren

Crt	Categorie folosință	Intravilan	Suprafața (mp)	Tarla	Parcelă	Nr. topo	Observații / Referințe
1	curți constructii	DA	2.494	2	358/13	-	
2	faneata	DA	300	2	358/14/1	-	
3	faneata	DA	2.104	2	358/16	-	

Date referitoare la construcții

Crt	Număr	Destinație construcție	Supraf. (mp)	Situație juridică	Observații / Referințe
A1.1	31996-C1	construcții de locuințe	179	Cu acte	Nr. niveluri:1; S. construita la sol:179 mp; S. construita desfasurata:179 mp; Locuință (P), Sup. constr. desfășurată= 179 mp, Nr. niveluri 1, Anul edificării 2022.
A1.2	31996-C2	construcții anexa	122	Cu acte	Nr. niveluri:1; S. construita la sol:122 mp; S. construita desfasurata:122 mp; Anexă (P), Sup. constr. desfășurată=122 mp, Nr. niveluri 1, Anul edificării 2022.

Lungime Segmente

1) Valorile lungimilor segmentelor sunt obținute din proiecție în plan.

Punct început	X / Y	Punct sfârșit	X / Y	Lungime segment (** (m)
1	576.405,945 391.668,785	2	576.408,482 391.655,017	14.0
3	576.509,939 391.684,401	4	576.521,272 391.687,683	11.799
5	576.524,904 391.676,771	6	576.528,402 391.666,263	11.075
7	576.548,546 391.672,592	8	576.554,181 391.674,833	6.064
9	576.607,202 391.695,923	10	576.608,323 391.693,106	3.032
11	576.608,995 391.691,417	12	576.620,226 391.695,885	12.087
13	576.640,838 391.704,088	14	576.665,928 391.714,07	27.003
15	576.665,274 391.719,024	16	576.664,315 391.735,996	16.999
17	576.565,407 391.704,619	18	576.547,616 391.698,994	18.659
19	576.526,374 391.692,278	20	576.524,525 391.698,791	6.77
21	576.444,573 391.675,568	22	576.442,457 391.682,139	6.903

Punct început	X / Y	Punct sfârșit	X / Y	Lungime segment (** (m)
2	576.408,482 391.655,017	3	576.509,939 391.684,401	105.626
4	576.521,272 391.687,683	5	576.524,904 391.676,771	11.501
6	576.528,402 391.666,263	7	576.548,546 391.672,592	21.115
8	576.554,181 391.674,833	9	576.607,202 391.695,923	57.061
10	576.608,323 391.693,106	11	576.608,995 391.691,417	1.818
12	576.620,226 391.695,885	13	576.640,838 391.704,088	22.184
14	576.665,928 391.714,07	15	576.665,274 391.719,024	4.997
16	576.664,315 391.735,996	17	576.565,407 391.704,619	103.766
18	576.547,616 391.698,994	19	576.526,374 391.692,278	22.278
20	576.524,525 391.698,791	21	576.444,573 391.675,568	83.256
22	576.442,457 391.682,139	1	576.405,945 391.668,785	38.877

** Lungimile segmentelor sunt determinate în planul de proiecție Stereo 70 și sunt rotunjite la 1 milimetru.

*** Distanța dintre puncte este formată din segmente cumulate ce sunt mai mici decât valoarea 1 milimetru.

**DATE DESPRE IMOBILUL NR. 3292**

Oficiul de Cadastru și Publicitate Imobiliară PRAHOVA
Biroul de Cadastru și Publicitate Imobiliară Ploiești

A. Partea I. Descrierea imobilului

TEREN Intravilan

Adresa: Loc. Paulesti, Jud. Prahova

Nr. Crt	Nr cadastral Nr. topografic	Suprafața* (mp)	Observații / Referințe
A1		139	Sector cadastral:21 Teren neimprejmut;

B. Partea II. Proprietari și acte

Inscrieri privitoare la dreptul de proprietate și alte drepturi reale		Referințe
/		
Act Normativ nr. 7, din 13/03/1996 emis de PARLAMENTUL ROMANIEI;		
B1	Inscrierea posesiei, drept de PROPRIETATE, dobandit prin Lege, cota actuala 1/1, cota initiala 1/1 1) NEIDENTIFICAT NEIDENTIFICAT	A1
Act Normativ nr. 7, din 13/03/1996 emis de PARLAMENTUL ROMANIEI (art.13);		
B2	Se noteaza mentiunea de proprietar neidentificat.	A1

C. Partea III. SARCINI .

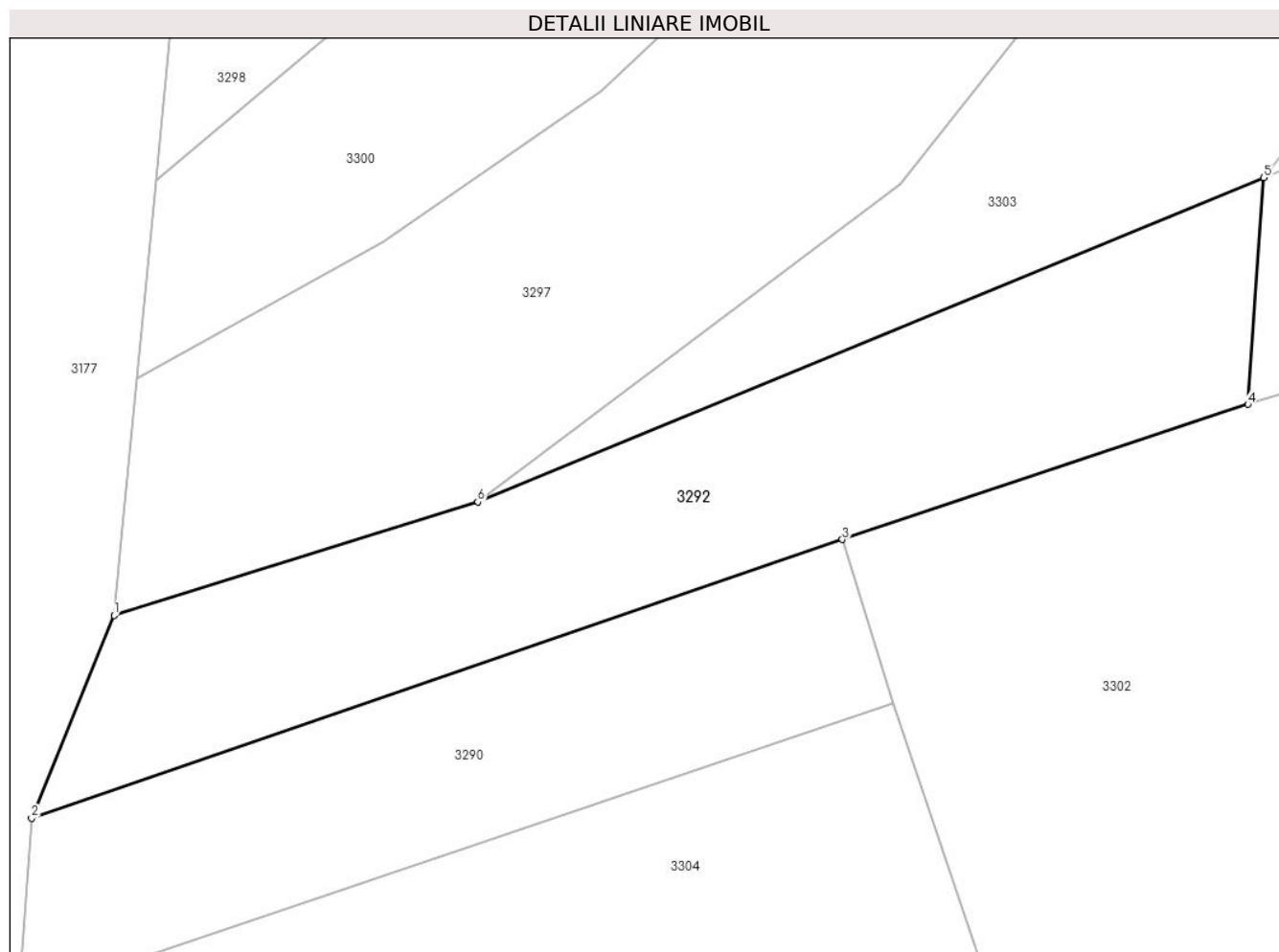
Inscrieri privind dezmembramintele dreptului de proprietate, drepturi reale de garanție și sarcini	Referințe
NU SUNT	

Anexa Nr. 1 La Partea I

Teren

Nr cadastral	Suprafața (mp)*	Observații / Referințe
	139	

* Suprafața este determinată în planul de proiecție Stereo 70.



Date referitoare la teren

Crt	Categorie folosință	Intramilan	Suprafața (mp)	Tarla	Parcelă	Nr. topo	Observații / Referințe
1	drum	DA	139	2	358	-	

Lungime Segmente

1) Valorile lungimilor segmentelor sunt obținute din proiecție în plan.

Punct început	X / Y	Punct sfârșit	X / Y	Lungime segment (** (m)
1	576.409,563 391.702,309	2	576.407,48 391.697,184	5.532
2	576.407,48 391.697,184	3	576.427,971 391.704,223	21.666
3	576.427,971 391.704,223	4	576.438,225 391.707,64	10.808
4	576.438,225 391.707,64	5	576.438,623 391.713,365	5.739
5	576.438,623 391.713,365	6	576.418,757 391.705,174	21.488

Punct început	X / Y	Punct sfârșit	X / Y	Lungime segment (** (m)
6	576.418,757 391.705,174	1	576.409,563 391.702,309	9.63

** Lungimile segmentelor sunt determinate în planul de proiecție Stereo 70 și sunt rotunjite la 1 milimetru.

*** Distanța dintre puncte este formată din segmente cumulate ce sunt mai mici decât valoarea 1 milimetru.

**DATE DESPRE IMOBILUL NR. 3293**

Oficiul de Cadastru și Publicitate Imobiliară PRAHOVA
Biroul de Cadastru și Publicitate Imobiliară Ploiești

A. Partea I. Descrierea imobilului

TEREN Intravilan

Adresa: Loc. Paulesti, Jud. Prahova

Nr. Crt	Nr cadastral Nr. topografic	Suprafața* (mp)	Observații / Referințe
A1		696	Sector cadastral:21 Teren neimprejmut;

B. Partea II. Proprietari și acte

Inscrieri privitoare la dreptul de proprietate și alte drepturi reale		Referințe
/		
Act Normativ nr. 7, din 13/03/1996 emis de PARLAMENTUL ROMANIEI;		
B1	Inscrierea posesiei, drept de PROPRIETATE, dobandit prin Lege, cota actuala 1/1, cota initiala 1/1 1) NEIDENTIFICAT NEIDENTIFICAT	A1
Act Normativ nr. 7, din 13/03/1996 emis de PARLAMENTUL ROMANIEI (art.13);		
B2	Se noteaza mentiunea de proprietar neidentificat.	A1

C. Partea III. SARCINI .

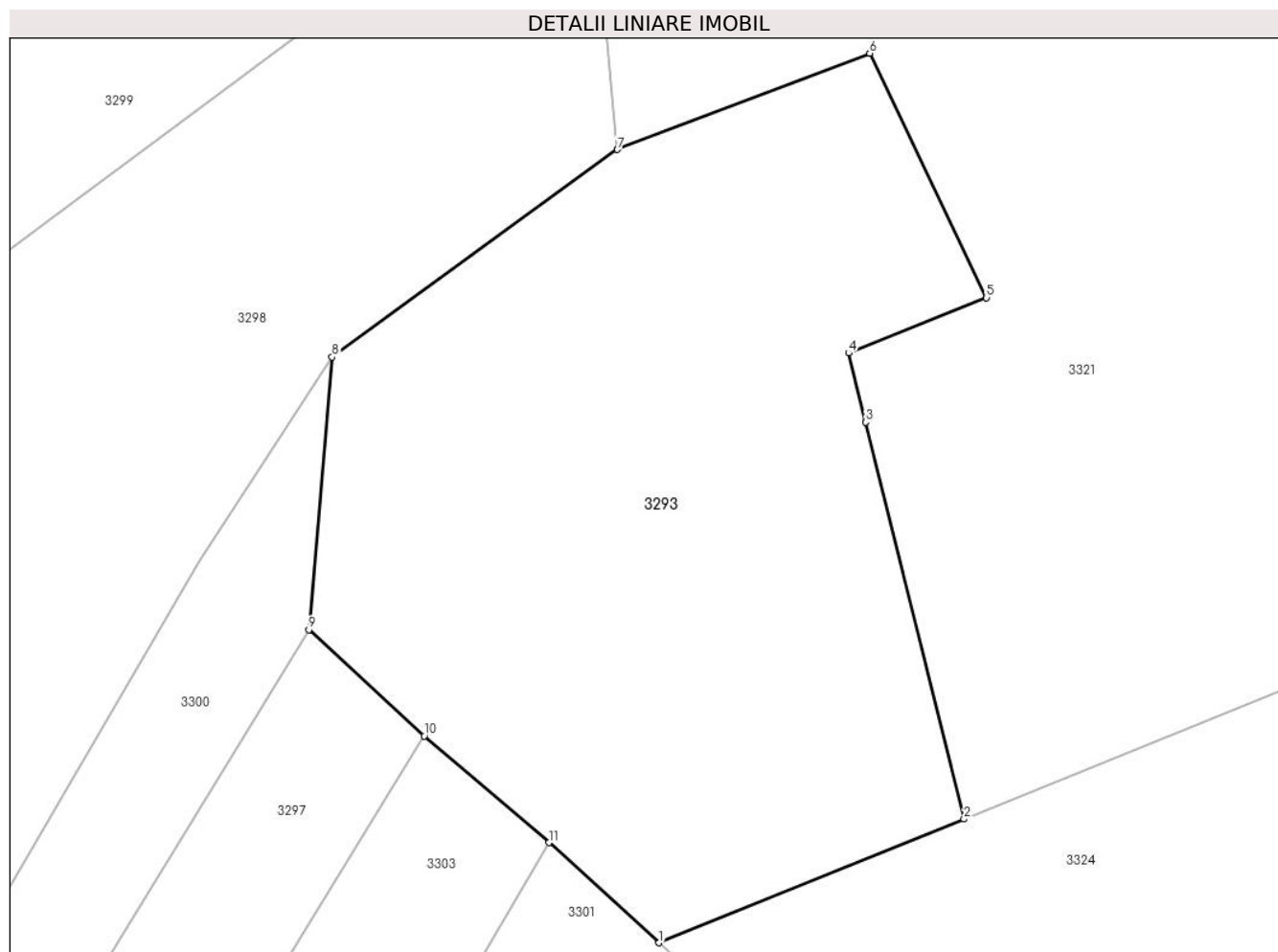
Inscrieri privind dezmembramintele dreptului de proprietate, drepturi reale de garanție și sarcini	Referințe
NU SUNT	

Anexa Nr. 1 La Partea I

Teren

Nr cadastral	Suprafața (mp)*	Observații / Referințe
	696	

* Suprafața este determinată în planul de proiecție Stereo 70.



Date referitoare la teren

Crt	Categorie folosință	Intravilan	Suprafața (mp)	Tarla	Parcelă	Nr. topo	Observații / Referințe
1	faneata	DA	696	2	358/9/2	-	

Lungime Segmente

1) Valorile lungimilor segmentelor sunt obținute din proiecție în plan.

Punct început	X / Y	Punct sfârșit	X / Y	Lungime segment (** (m)
1	576.496,318 391.792,811	2	576.509,183 391.798,025	13.881
2	576.509,183 391.798,025	3	576.505,042 391.814,757	17.237
3	576.505,042 391.814,757	4	576.504,321 391.817,669	3.0
4	576.504,321 391.817,669	5	576.510,132 391.820,004	6.263
5	576.510,132 391.820,004	6	576.505,208 391.830,309	11.421

Punct început	X / Y	Punct sfârșit	X / Y	Lungime segment (** (m)
6	576.505,208 391.830,309	7	576.494,564 391.826,25	11.392
7	576.494,564 391.826,25	8	576.482,529 391.817,499	14.88
8	576.482,529 391.817,499	9	576.481,549 391.806,009	11.532
9	576.481,549 391.806,009	10	576.486,42 391.801,529	6.618
10	576.486,42 391.801,529	11	576.491,669 391.797,031	6.913
11	576.491,669 391.797,031	1	576.496,318 391.792,811	6.279

** Lungimile segmentelor sunt determinate în planul de proiecție Stereo 70 și sunt rotunjite la 1 milimetru.

*** Distanța dintre puncte este formată din segmente cumulate ce sunt mai mici decât valoarea 1 milimetru.

**DATE DESPRE IMOBILUL NR. 3294**

Oficiul de Cadastru și Publicitate Imobiliară PRAHOVA
Biroul de Cadastru și Publicitate Imobiliară Ploiești

A. Partea I. Descrierea imobilului

TEREN Intravilan

Adresa: Loc. Paulesti, Jud. Prahova

Nr. Crt	Nr cadastral Nr. topografic	Suprafața* (mp)	Observații / Referințe
A1		1.725	Sector cadastral:21 Teren neimprejmut;

B. Partea II. Proprietari și acte

Inscrieri privitoare la dreptul de proprietate și alte drepturi reale		Referințe
/		
Act Normativ nr. 7, din 13/03/1996 emis de PARLAMENTUL ROMANIEI;		
B1	Inscrierea posesiei, drept de PROPRIETATE, dobandit prin Lege, cota actuala 1/1, cota initiala 1/1 1) NEIDENTIFICAT NEIDENTIFICAT	A1
Act Normativ nr. 7, din 13/03/1996 emis de PARLAMENTUL ROMANIEI (art.13);		
B2	Se noteaza mentiunea de proprietar neidentificat.	A1

C. Partea III. SARCINI .

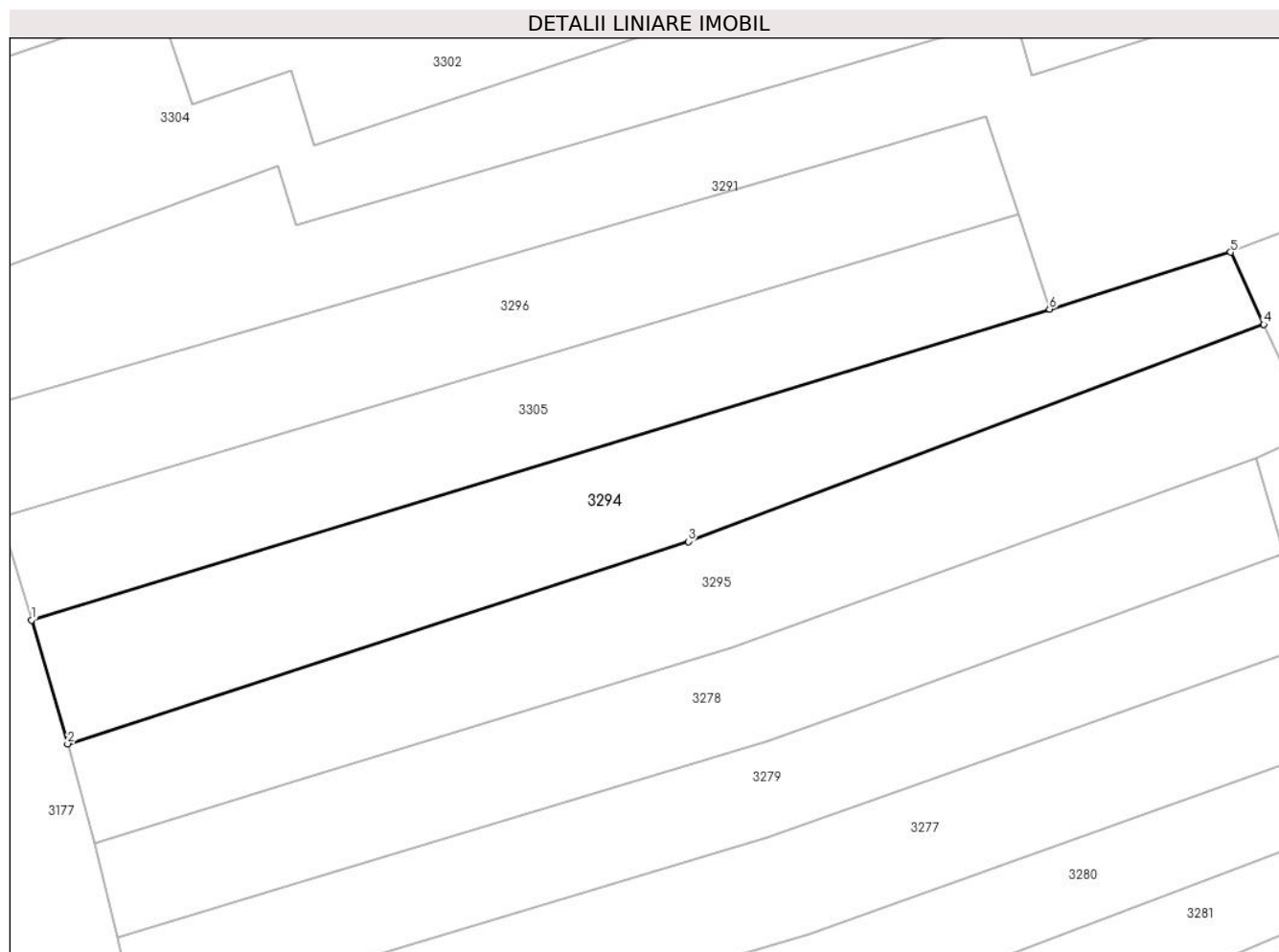
Inscrieri privind dezmembramintele dreptului de proprietate, drepturi reale de garanție și sarcini	Referințe
NU SUNT	

Anexa Nr. 1 La Partea I

Teren

Nr cadastral	Suprafața (mp)*	Observații / Referințe
	1.725	

* Suprafața este determinată în planul de proiecție Stereo 70.



Date referitoare la teren

Crt	Categorie folosință	Intravilan	Suprafața (mp)	Tarla	Parcelă	Nr. topo	Observații / Referințe
1	livada	DA	1.725	2	358/19	-	

Lungime Segmente

1) Valorile lungimilor segmentelor sunt obținute din proiecție în plan.

Punct început	X / Y	Punct sfârșit	X / Y	Lungime segment (** (m)
1	576.415,076 391.631,674	2	576.419,089 391.617,904	14.343
2	576.419,089 391.617,904	3	576.488,172 391.640,407	72.656
3	576.488,172 391.640,407	4	576.552,244 391.664,579	68.48
4	576.552,244 391.664,579	5	576.548,546 391.672,592	8.825
5	576.548,546 391.672,592	6	576.528,402 391.666,263	21.115

Punct început	X / Y	Punct sfârșit	X / Y	Lungime segment (** (m)
6	576.528,402 391.666,263	1	576.415,076 391.631,674	118.487

** Lungimile segmentelor sunt determinate în planul de proiecție Stereo 70 și sunt rotunjite la 1 milimetru.

*** Distanța dintre puncte este formată din segmente cumulate ce sunt mai mici decât valoarea 1 milimetru.

**DATE DESPRE IMOBILUL NR. 3295**

Oficiul de Cadastru și Publicitate Imobiliară PRAHOVA
Biroul de Cadastru și Publicitate Imobiliară Ploiești

A. Partea I. Descrierea imobilului

TEREN Intravilan

Adresa: Loc. Paulești, Jud. Prahova

Nr. Crt	Nr cadastral Nr. topografic	Suprafața* (mp)	Observații / Referințe
A1		1.800	Sector cadastral:21 Teren neimprejmuit;

B. Partea II. Proprietari și acte

Inscrieri privitoare la dreptul de proprietate și alte drepturi reale	Referințe
/	
Act Administrativ nr. 42349, din 07/07/1995 emis de CJSDPAT PRAHOVA;	
B1	A1
Intabulare, drept de PROPRIETATE, dobandit prin Reconstituire, cota actuala 1/1, cota initiala 1/1	
1) MANEA MIHAI VIOREL	

C. Partea III. SARCINI .

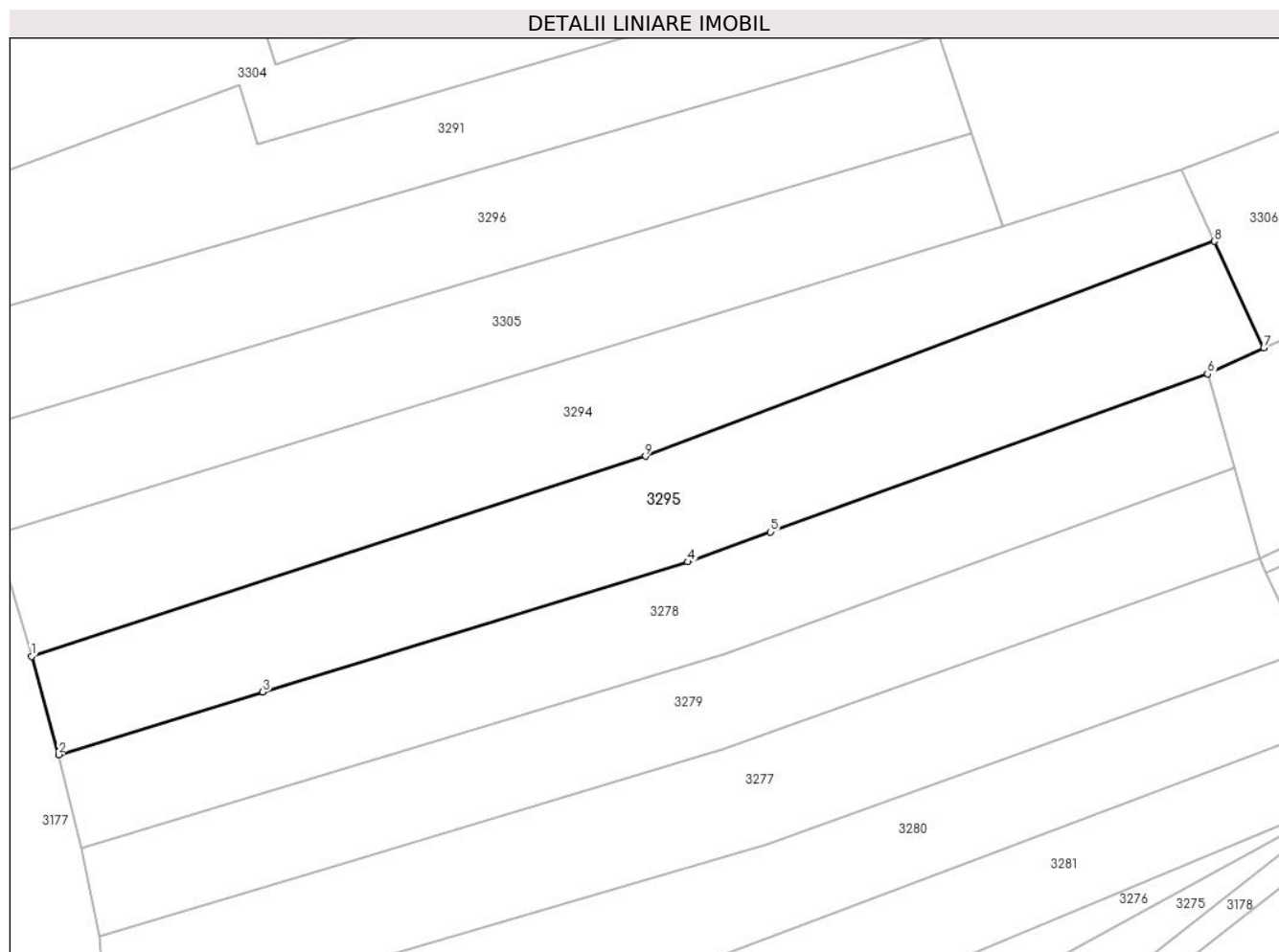
Inscrieri privind dezmembramintele dreptului de proprietate, drepturi reale de garanție și sarcini	Referințe
NU SUNT	

Anexa Nr. 1 La Partea I

Teren

Nr cadastral	Suprafața (mp)*	Observații / Referințe
	1.800	

* Suprafața este determinată în planul de proiecție Stereo 70.



Date referitoare la teren

Crt	Categorie folosință	Intravilan	Suprafața (mp)	Tarla	Parcelă	Nr. topo	Observații / Referințe
1	faneata	DA	1.800	2	358/20	-	

Lungime Segmente

1) Valorile lungimilor segmentelor sunt obținute din proiecție în plan.

Punct început	X / Y	Punct sfârșit	X / Y	Lungime segment (** (m)
1	576.419,089 391.617,904	2	576.422,124 391.606,848	11.465
2	576.422,124 391.606,848	3	576.445,105 391.613,885	24.034
3	576.445,105 391.613,885	4	576.492,939 391.628,531	50.026
4	576.492,939 391.628,531	5	576.502,249 391.631,894	9.899
5	576.502,249 391.631,894	6	576.551,437 391.649,66	52.298

Punct început	X / Y	Punct sfârșit	X / Y	Lungime segment (** (m)
6	576.551,437 391.649,66	7	576.557,778 391.652,588	6.984
7	576.557,778 391.652,588	8	576.552,244 391.664,579	13.206
8	576.552,244 391.664,579	9	576.488,172 391.640,407	68.48
9	576.488,172 391.640,407	1	576.419,089 391.617,904	72.656

** Lungimile segmentelor sunt determinate în planul de proiecție Stereo 70 și sunt rotunjite la 1 milimetru.

*** Distanța dintre puncte este formată din segmente cumulate ce sunt mai mici decât valoarea 1 milimetru.

**DATE DESPRE IMOBILUL NR. 3296**

Oficiul de Cadastru și Publicitate Imobiliară PRAHOVA
Biroul de Cadastru și Publicitate Imobiliară Ploiești

A. Partea I. Descrierea imobilului

TEREN Intravilan

Adresa: Loc. Paulești, Jud. Prahova

Nr. Crt	Nr cadastral Nr. topografic	Suprafața* (mp)	Observații / Referințe
A1		1.400	Sector cadastral:21 Teren neimprejmuit;

B. Partea II. Proprietari și acte

Inscrieri privitoare la dreptul de proprietate și alte drepturi reale		Referințe
/		
Act Administrativ nr. 35122, din 24/02/1995 emis de CJSDPAT PRAHOVA;		
B1	Intabulare, drept de PROPRIETATE, dobandit prin Reconstituire, cota actuala 1/1, cota initiala 1/1 1) SOARE ANDREI ECATERINA 2) GHEORGHE ANDREI ION 3) STANESCU T VASILICA 4) ANDREI T DUMITRU 5) ION T GHEORGHE	A1

C. Partea III. SARCINI .

Inscrieri privind dezmembramintele dreptului de proprietate, drepturi reale de garanție și sarcini	Referințe
NU SUNT	

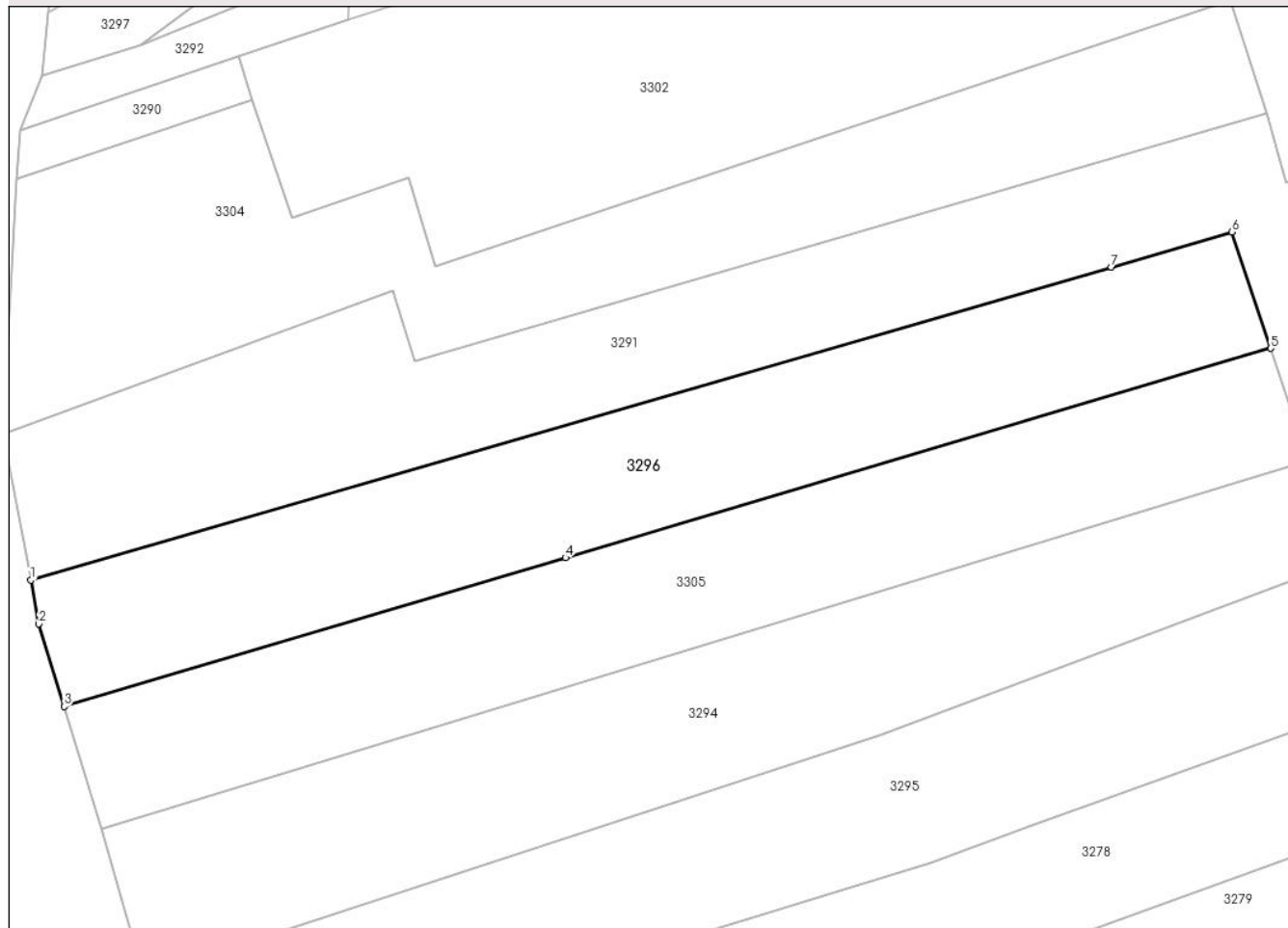
Anexa Nr. 1 La Partea I

Teren

Nr cadastral	Suprafața (mp)*	Observații / Referințe
	1.400	

* Suprafața este determinată în planul de proiecție Stereo 70.

DETALII LINIARE IMOBIL



Date referitoare la teren

Crt	Categorie folosință	Intravilan	Suprafața (mp)	Tarla	Parcelă	Nr. topo	Observații / Referințe
1	livada	DA	1.400	2	358/17	-	

Lungime Segmente

1) Valorile lungimilor segmentelor sunt obținute din proiecție în plan.

Punct început	X / Y	Punct sfârșit	X / Y	Lungime segment (** (m)
1	576.408,482 391.655,017	2	576.409,238 391.650,912	4.174
2	576.409,238 391.650,912	3	576.411,598 391.643,165	8.098
3	576.411,598 391.643,165	4	576.458,672 391.657,127	49.101
4	576.458,672 391.657,127	5	576.524,904 391.676,771	69.084
5	576.524,904 391.676,771	6	576.521,272 391.687,683	11.501

Punct început	X / Y	Punct sfârșit	X / Y	Lungime segment (** (m)
6	576.521,272 391.687,683	7	576.509,939 391.684,401	11.799
7	576.509,939 391.684,401	1	576.408,482 391.655,017	105.626

** Lungimile segmentelor sunt determinate în planul de proiecție Stereo 70 și sunt rotunjite la 1 milimetru.

*** Distanța dintre puncte este formată din segmente cumulate ce sunt mai mici decât valoarea 1 milimetru.

**DATE DESPRE IMOBILUL NR. 3297**

Oficiul de Cadastru și Publicitate Imobiliară PRAHOVA
Biroul de Cadastru și Publicitate Imobiliară Ploiești

A. Partea I. Descrierea imobilului

TEREN Intravilan

Adresa: Loc. Paulesti, Jud. Prahova

Nr. Crt	Nr cadastral Nr. topografic	Suprafața* (mp)	Observații / Referințe
A1		800	Sector cadastral:21 Teren neimprejmit;

B. Partea II. Proprietari și acte

Inscrieri privitoare la dreptul de proprietate și alte drepturi reale		Referințe
/		
Act Administrativ nr. 37479, din 11/05/1995 emis de CJSDPAT PRAHOVA;		
B1	Intabulare, drept de PROPRIETATE, dobandit prin Reconstituire, cota actuala 9/10, cota initiala 9/10 1) VASILE V CONSTANTIN 2) VASILE ST PANAIT 3) VASILE V PETRE 4) IONITA ST VASILICA 5) IONIȚĂ GHE VASILE	A1
Act Notarial nr. 20, din 14/01/2022 emis de NP IVAN CONSTANTIN;		
B2	Intabulare, drept de PROPRIETATE, cu titlu de moștenire, dobandit prin Succesiune, cota actuala 1/10, cota initiala 1/10 1) ILIE IOANA	A1

C. Partea III. SARCINI .

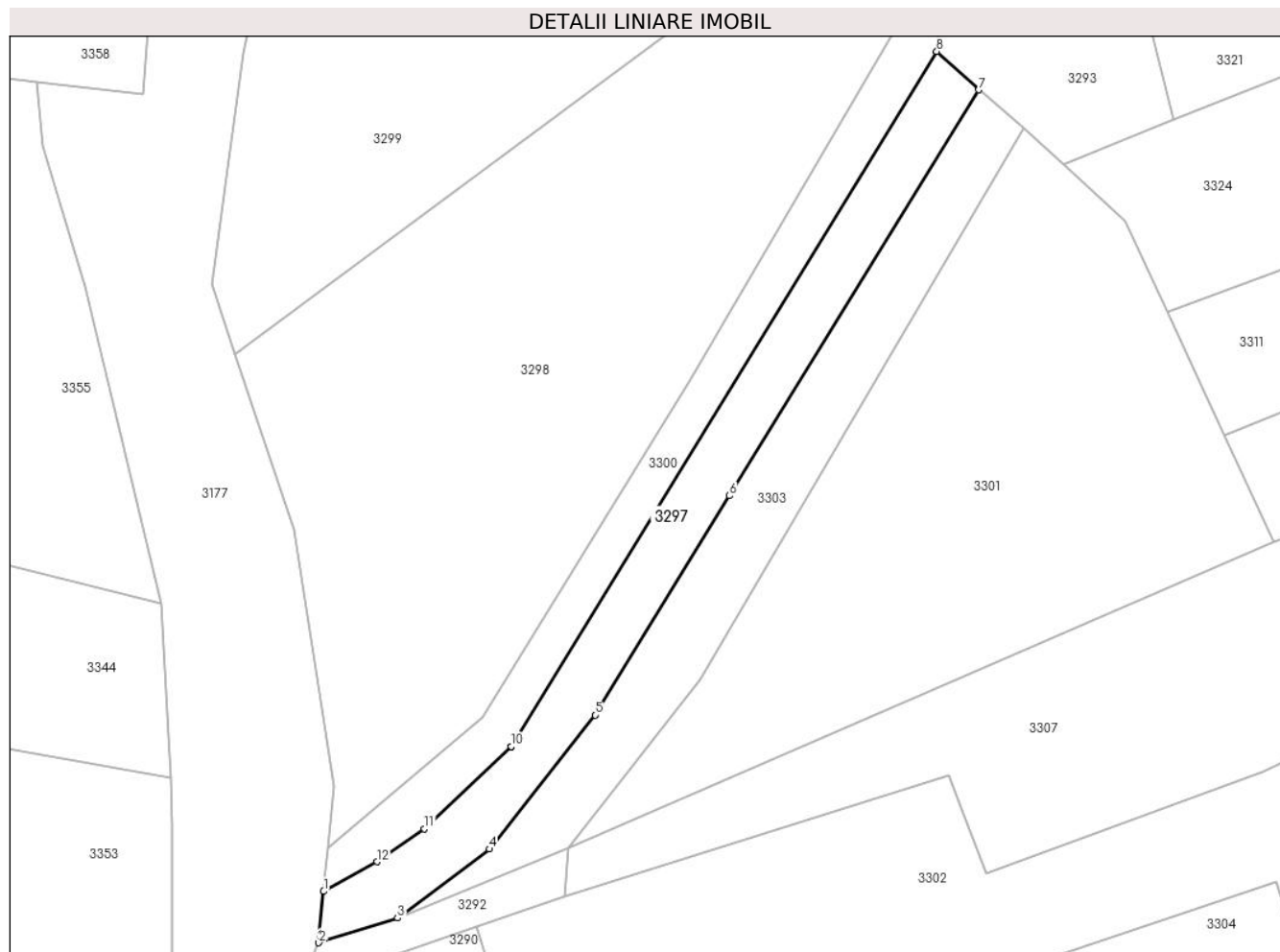
Inscrieri privind dezmembramintele dreptului de proprietate, drepturi reale de garanție și sarcini	Referințe
NU SUNT	

Anexa Nr. 1 La Partea I

Teren

Nr cadastral	Suprafața (mp)*	Observații / Referințe
	800	

* Suprafața este determinată în planul de proiecție Stereo 70.



Date referitoare la teren

Crt	Categorie folosință	Intravilan	Suprafața (mp)	Tarla	Parcelă	Nr. topo	Observații / Referințe
1	faneata	DA	800	2	358/4	-	

Lungime Segmente

1) Valorile lungimilor segmentelor sunt obținute din proiecție în plan.

Punct început	X / Y	Punct sfârșit	X / Y	Lungime segment (** (m)
1	576.410,136 391.708,282	2	576.409,563 391.702,309	6.0
2	576.409,563 391.702,309	3	576.418,757 391.705,174	9.63
3	576.418,757 391.705,174	4	576.429,433 391.713,207	13.361
4	576.429,433 391.713,207	5	576.441,737 391.728,819	19.878
5	576.441,737 391.728,819	6	576.457,405 391.754,315	29.925

Punct început	X / Y	Punct sfârșit	X / Y	Lungime segment (** (m)
6	576.457,405 391.754,315	7	576.486,42 391.801,529	55.417
7	576.486,42 391.801,529	8	576.481,549 391.806,009	6.618
8	576.481,549 391.806,009	9	576.431,966 391.725,156	94.846
9	576.431,966 391.725,156	10	576.431,963 391.725,15	0.007
10	576.431,963 391.725,15	11	576.421,887 391.715,545	13.921
11	576.421,887 391.715,545	12	576.416,348 391.711,739	6.721
12	576.416,348 391.711,739	1	576.410,136 391.708,282	7.109

** Lungimile segmentelor sunt determinate în planul de proiecție Stereo 70 și sunt rotunjite la 1 milimetru.

*** Distanța dintre puncte este formată din segmente cumulate ce sunt mai mici decât valoarea 1 milimetru.

**DATE DESPRE IMOBILUL NR. 3298**

Oficiul de Cadastru și Publicitate Imobiliară PRAHOVA
Biroul de Cadastru și Publicitate Imobiliară Ploiești

A. Partea I. Descrierea imobilului

TEREN Intravilan

Adresa: Loc. Paulesti, Jud. Prahova

Nr. Crt	Nr cadastral Nr. topografic	Suprafața* (mp)	Observații / Referințe
A1		3.692	Sector cadastral:21 Teren neimprejmuit;

B. Partea II. Proprietari și acte

Inscrieri privitoare la dreptul de proprietate și alte drepturi reale		Referințe
/		
Act Normativ nr. 7, din 13/03/1996 emis de PARLAMENTUL ROMANIEI;		
B1	Inscrierea posesiei, drept de PROPRIETATE, dobandit prin Lege, cota actuala 1/1, cota initiala 1/1 1) NEIDENTIFICAT NEIDENTIFICAT	A1
Act Normativ nr. 7, din 13/03/1996 emis de PARLAMENTUL ROMANIEI (art.13);		
B2	Se noteaza mentiunea de proprietar neidentificat.	A1

C. Partea III. SARCINI .

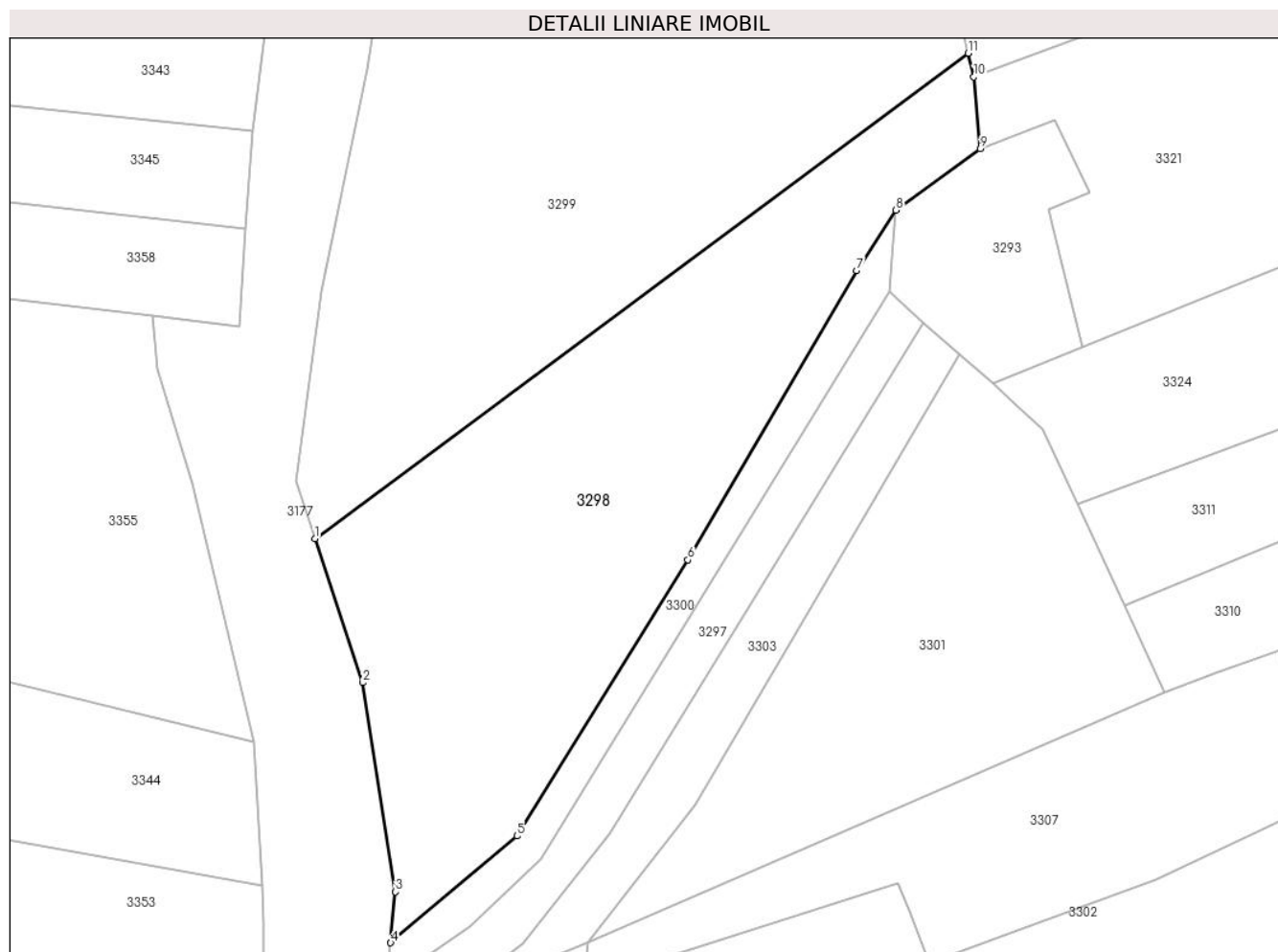
Inscrieri privind dezmembramintele dreptului de proprietate, drepturi reale de garanție și sarcini	Referințe
NU SUNT	

Anexa Nr. 1 La Partea I

Teren

Nr cadastral	Suprafața (mp)*	Observații / Referințe
	3.692	

* Suprafața este determinată în planul de proiecție Stereo 70.



Date referitoare la teren

Crt	Categorie folosință	Intra vilan	Suprafața (mp)	Tarla	Parcelă	Nr. topo	Observații / Referințe
1	faneata	DA	3.692	2	357/11	-	

Lungime Segmente

1) Valorile lungimilor segmentelor sunt obținute din proiecție în plan.

Punct început	X / Y	Punct sfârșit	X / Y	Lungime segment (** (m)
1	576.399,847 391.770,769	2	576.406,625 391.750,305	21.557
2	576.406,625 391.750,305	3	576.411,315 391.720,548	30.124
3	576.411,315 391.720,548	4	576.410,618 391.713,294	7.287
4	576.410,618 391.713,294	5	576.428,628 391.728,478	23.557
5	576.428,628 391.728,478	6	576.452,911 391.767,773	46.193

Punct început	X / Y	Punct sfârșit	X / Y	Lungime segment (** (m)
6	576.452,911 391.767,773	7	576.476,936 391.808,921	47.648
7	576.476,936 391.808,921	8	576.482,529 391.817,499	10.24
8	576.482,529 391.817,499	9	576.494,564 391.826,25	14.88
9	576.494,564 391.826,25	10	576.493,635 391.836,456	10.248
10	576.493,635 391.836,456	11	576.492,839 391.839,828	3.465
11	576.492,839 391.839,828	1	576.399,847 391.770,769	115.83

** Lungimile segmentelor sunt determinate în planul de proiecție Stereo 70 și sunt rotunjite la 1 milimetru.

*** Distanța dintre puncte este formată din segmente cumulate ce sunt mai mici decât valoarea 1 milimetru.

**DATE DESPRE IMOBILUL NR. 3299**

Oficiul de Cadastru și Publicitate Imobiliară PRAHOVA
Biroul de Cadastru și Publicitate Imobiliară Ploiești

A. Partea I. Descrierea imobilului

TEREN Intravilan

Adresa: Loc. Paulesti, Jud. Prahova

Nr. Crt	Nr cadastral Nr. topografic	Suprafața* (mp)	Observații / Referințe
A1		5.184	Sector cadastral:21 Teren neimprejmuit;

B. Partea II. Proprietari și acte

Inscrieri privitoare la dreptul de proprietate și alte drepturi reale		Referințe
/		
Act Normativ nr. 7, din 13/03/1996 emis de PARLAMENTUL ROMANIEI;		
B1	Inscrierea posesiei, drept de PROPRIETATE, dobandit prin Lege, cota actuala 1/1, cota initiala 1/1 1) NEIDENTIFICAT NEIDENTIFICAT	A1
Act Normativ nr. 7, din 13/03/1996 emis de PARLAMENTUL ROMANIEI (art.13);		
B2	Se noteaza mentiunea de proprietar neidentificat.	A1

C. Partea III. SARCINI .

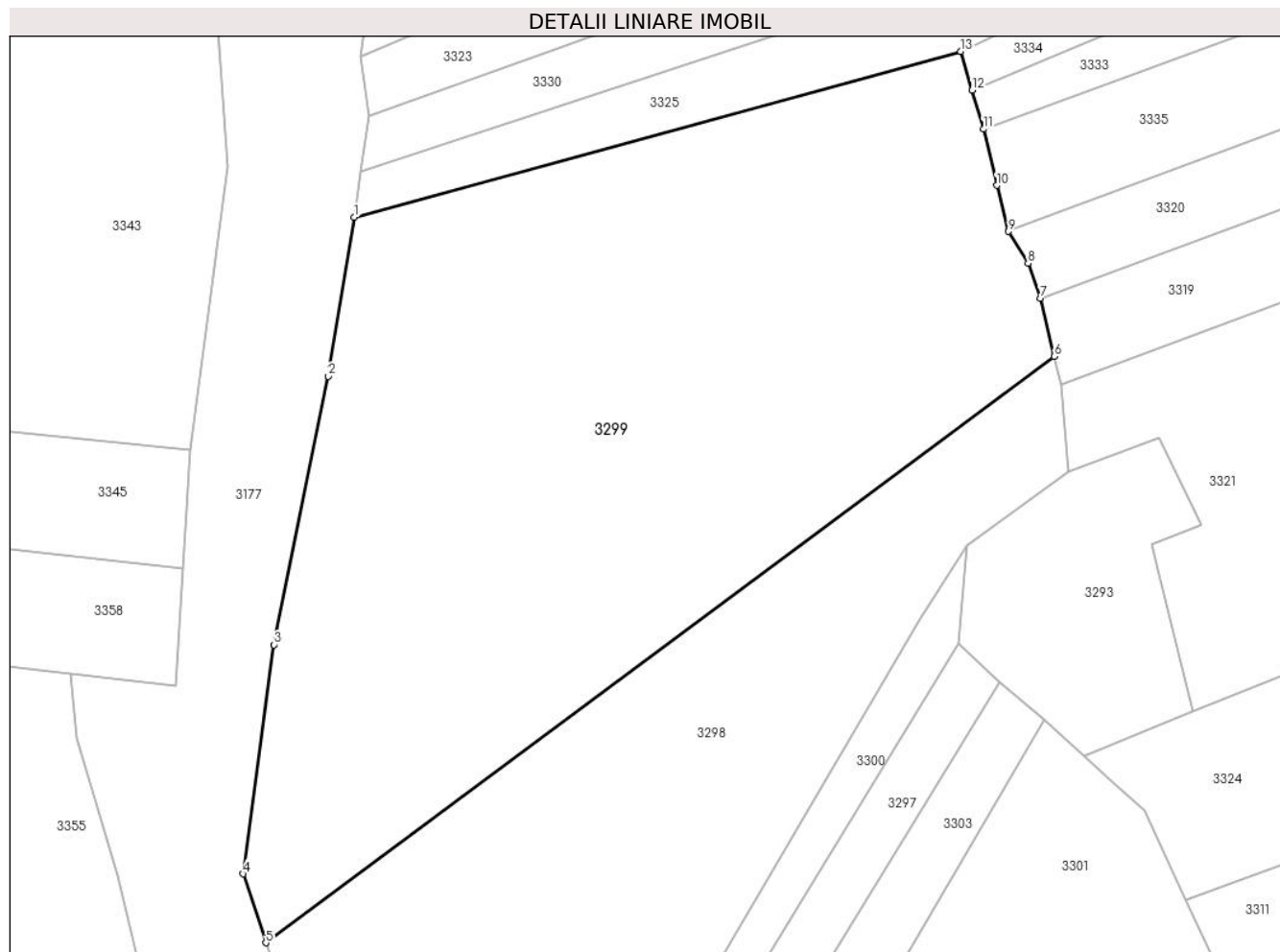
Inscrieri privind dezmembramintele dreptului de proprietate, drepturi reale de garanție și sarcini	Referințe
NU SUNT	

Anexa Nr. 1 La Partea I

Teren

Nr cadastral	Suprafața (mp)*	Observații / Referințe
	5.184	

* Suprafața este determinată în planul de proiecție Stereo 70.



Date referitoare la teren

Crt	Categorie folosință	Intravilan	Suprafața (mp)	Tarla	Parcelă	Nr. topo	Observații / Referințe
1	faneata	DA	5.184	2	357/1/1	-	

Lungime Segmente

1) Valorile lungimilor segmentelor sunt obținute din proiecție în plan.

Punct început	X / Y	Punct sfârșit	X / Y	Lungime segment (** (m)
1	576.410,278 391.856,261	2	576.407,213 391.837,493	19.017
2	576.407,213 391.837,493	3	576.400,81 391.805,868	32.267
3	576.400,81 391.805,868	4	576.397,16 391.778,883	27.231
4	576.397,16 391.778,883	5	576.399,847 391.770,769	8.547
5	576.399,847 391.770,769	6	576.492,839 391.839,828	115.83

Punct început	X / Y	Punct sfârșit	X / Y	Lungime segment (** (m)
6	576.492,839 391.839,828	7	576.491,221 391.846,685	7.045
7	576.491,221 391.846,685	8	576.489,742 391.850,788	4.361
8	576.489,742 391.850,788	9	576.487,45 391.854,561	4.415
9	576.487,45 391.854,561	10	576.486,05 391.859,968	5.585
10	576.486,05 391.859,968	11	576.484,473 391.866,614	6.831
11	576.484,473 391.866,614	12	576.483,138 391.871,189	4.766
12	576.483,138 391.871,189	13	576.481,799 391.875,765	4.768
13	576.481,799 391.875,765	1	576.410,278 391.856,261	74.133

** Lungimile segmentelor sunt determinate în planul de proiecție Stereo 70 și sunt rotunjite la 1 milimetru.

*** Distanța dintre puncte este formată din segmente cumulate ce sunt mai mici decât valoarea 1 milimetru.

**DATE DESPRE IMOBILUL NR. 3300**

Oficiul de Cadastru și Publicitate Imobiliară PRAHOVA
Biroul de Cadastru și Publicitate Imobiliară Ploiești

A. Partea I. Descrierea imobilului

TEREN Intravilan

Adresa: Loc. Paulesti, Jud. Prahova, T 2 ; F 357/10

Nr. Crt	Nr cadastral Nr. topografic	Suprafața* (mp)	Observații / Referințe
A1	32458	Din acte: 600 Masurata: 602	Sector cadastral:21 Teren neimprejmuit;

B. Partea II. Proprietari și acte

Inscrieri privitoare la dreptul de proprietate și alte drepturi reale		Referințe
191943 / 18/12/2023		
Act Notarial nr. 3256, din 15/12/2023 emis de NP Lupu Maria Luiza (Donatie);		
B2	Intabulare, drept de PROPRIETATE donatie, dobandit prin Conventie, cota actuala 1/1, cota initiala 1/1 1) ORJANU ILIE	A1

C. Partea III. SARCINI .

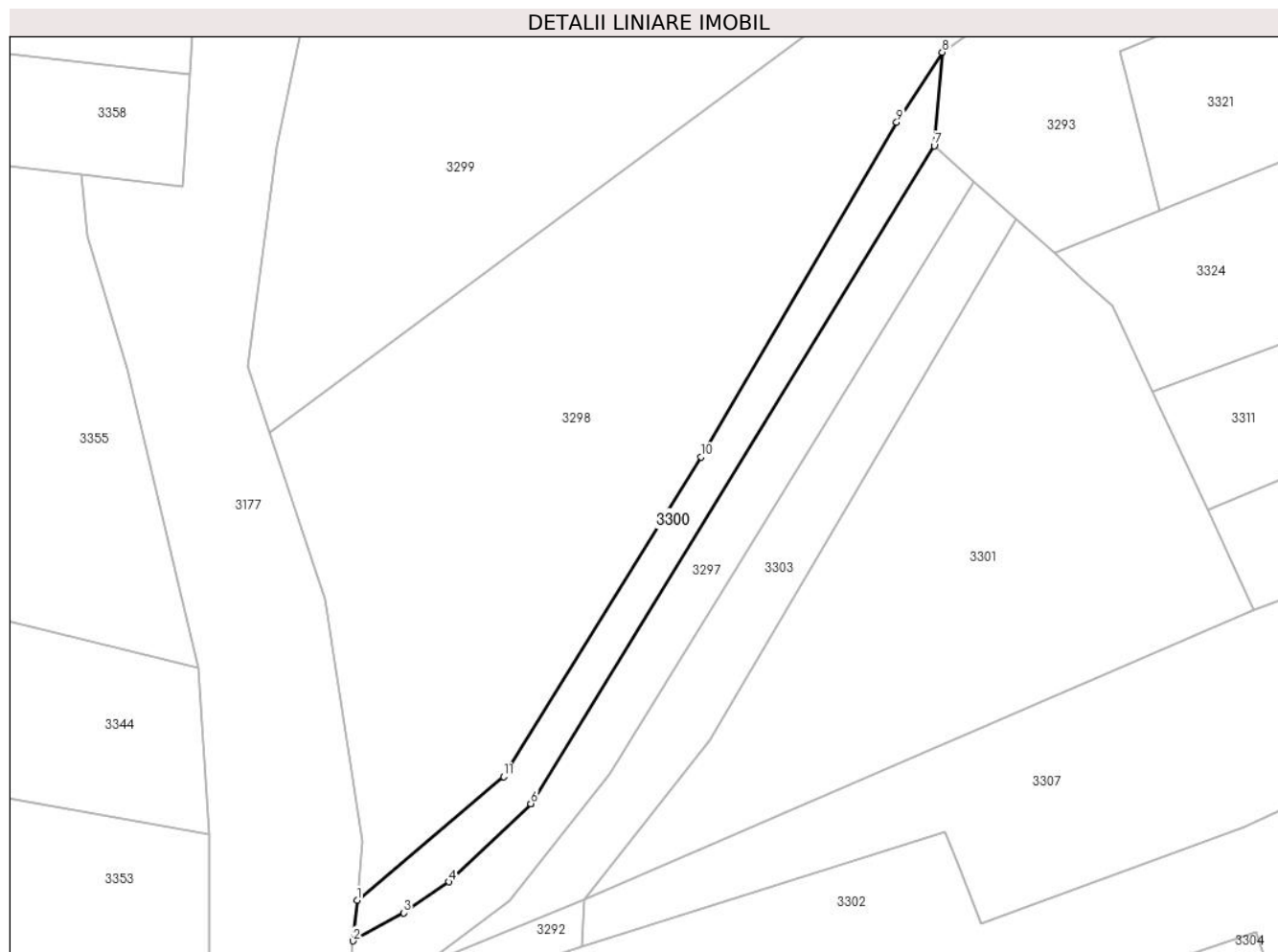
Inscrieri privind dezmembramintele dreptului de proprietate, drepturi reale de garanție și sarcini	Referințe
NU SUNT	

Anexa Nr. 1 La Partea I

Teren

Nr cadastral	Suprafața (mp)*	Observații / Referințe
32458	Din acte: 600 Masurata: 602	

* Suprafața este determinată în planul de proiecție Stereo 70.



Date referitoare la teren

Crt	Categorie folosință	Intra vilan	Suprafața (mp)	Tarla	Parcelă	Nr. topo	Observații / Referințe
1	faneata	DA	602	2	357/10	-	

Lungime Segmente

1) Valorile lungimilor segmentelor sunt obținute din proiecție în plan.

Punct început	X / Y	Punct sfârșit	X / Y	Lungime segment (** (m)
1	576.410,618 391.713,294	2	576.410,136 391.708,282	5.035
2	576.410,136 391.708,282	3	576.416,348 391.711,739	7.109
3	576.416,348 391.711,739	4	576.421,887 391.715,545	6.721
4	576.421,887 391.715,545	5	576.431,963 391.725,15	13.921
5	576.431,963 391.725,15	6	576.431,966 391.725,156	0.007

Punct început	X / Y	Punct sfârșit	X / Y	Lungime segment (** (m)
6	576.431,966 391.725,156	7	576.481,549 391.806,009	94.846
7	576.481,549 391.806,009	8	576.482,529 391.817,499	11.532
8	576.482,529 391.817,499	9	576.476,936 391.808,921	10.24
9	576.476,936 391.808,921	10	576.452,911 391.767,773	47.648
10	576.452,911 391.767,773	11	576.428,628 391.728,478	46.193
11	576.428,628 391.728,478	1	576.410,618 391.713,294	23.557

** Lungimile segmentelor sunt determinate în planul de proiecție Stereo 70 și sunt rotunjite la 1 milimetru.

*** Distanța dintre puncte este formată din segmente cumulate ce sunt mai mici decât valoarea 1 milimetru.

**DATE DESPRE IMOBILUL NR. 3301**

Oficiul de Cadastru și Publicitate Imobiliară PRAHOVA
Biroul de Cadastru și Publicitate Imobiliară Ploiești

A. Partea I. Descrierea imobilului

TEREN Intravilan

Adresa: Loc. Paulesti, Jud. Prahova

Nr. Crt	Nr cadastral Nr. topografic	Suprafața* (mp)	Observații / Referințe
A1	32051	2.500	Sector cadastral:21 Teren neimprejmuit;

B. Partea II. Proprietari și acte

Inscrieri privitoare la dreptul de proprietate și alte drepturi reale		Referințe
35640 / 16/03/2023		
Act Notarial nr. 660, din 16/03/2023 emis de NP Lupu Maria Luiza (CVC);		
B6	Intabulare, drept de PROPRIETATEcumparare ca bun comun, dobandit prin Conventie, cota actuala 1/1, cota initiala 1/1 1) ORJANU ILIE 2) ORJANU MARIANA	A1

C. Partea III. SARCINI .

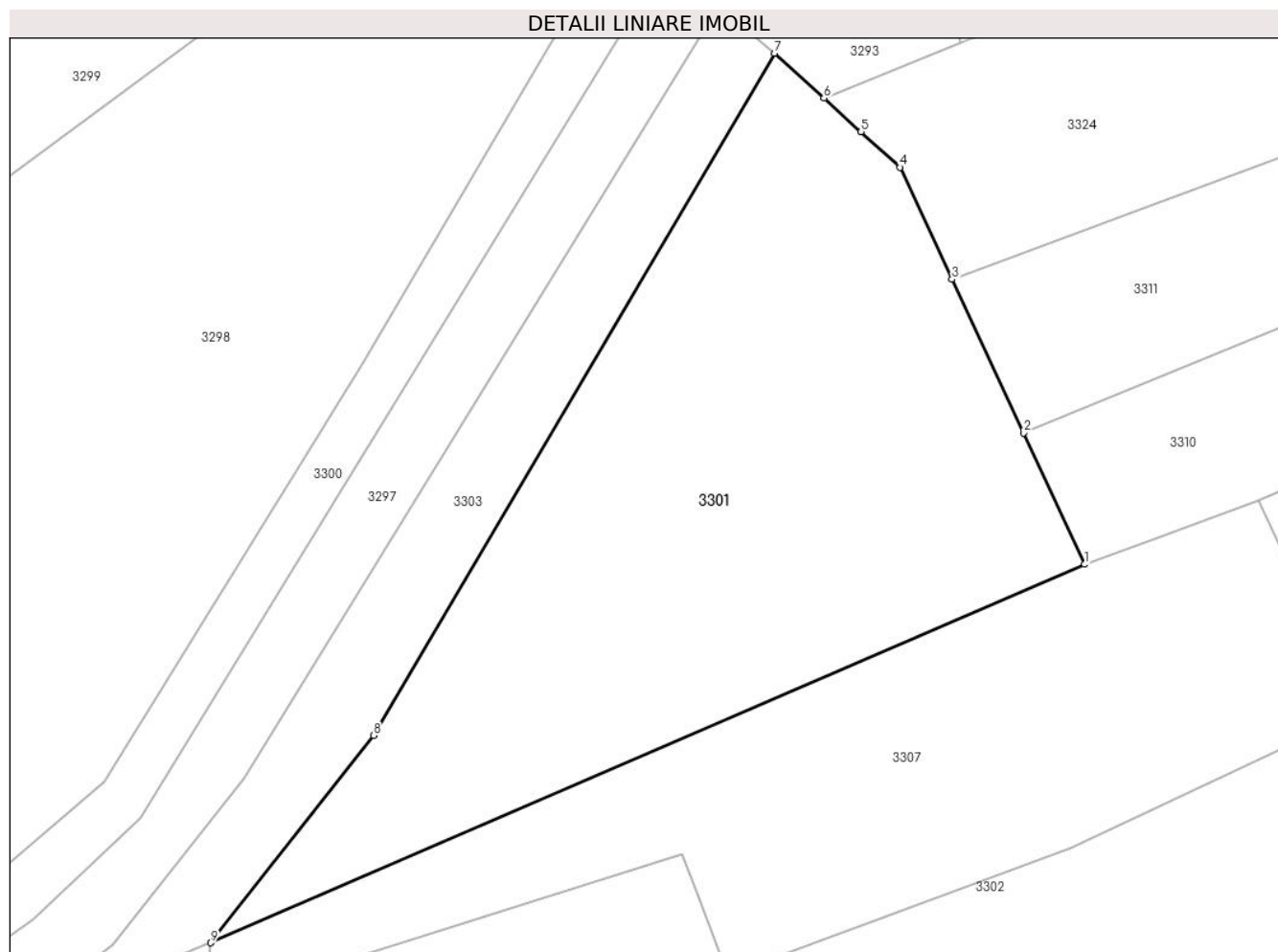
Inscrieri privind dezmembramintele dreptului de proprietate, drepturi reale de garanție și sarcini	Referințe
NU SUNT	

Anexa Nr. 1 La Partea I

Teren

Nr cadastral	Suprafața (mp)*	Observații / Referințe
32051	2.500	

* Suprafața este determinată în planul de proiecție Stereo 70.



Date referitoare la teren

Crt	Categorie folosință	Intravilan	Suprafața (mp)	Tarla	Parcelă	Nr. topo	Observații / Referințe
1	faneata	DA	2.500	2	358/3	-	

Lungime Segmente

1) Valorile lungimilor segmentelor sunt obținute din proiecție în plan.

Punct început	X / Y	Punct sfârșit	X / Y	Lungime segment (** (m)
1	576.520,837 391.748,954	2	576.515,099 391.761,308	13.622
2	576.515,099 391.761,308	3	576.508,387 391.775,759	15.934
3	576.508,387 391.775,759	4	576.503,492 391.786,298	11.62
4	576.503,492 391.786,298	5	576.499,816 391.789,635	4.965
5	576.499,816 391.789,635	6	576.496,318 391.792,811	4.725

Punct început	X / Y	Punct sfârșit	X / Y	Lungime segment (** (m)
6	576.496,318 391.792,811	7	576.491,669 391.797,031	6.279
7	576.491,669 391.797,031	8	576.453,926 391.732,88	74.43
8	576.453,926 391.732,88	9	576.438,623 391.713,365	24.8
9	576.438,623 391.713,365	1	576.520,837 391.748,954	89.586

** Lungimile segmentelor sunt determinate în planul de proiecție Stereo 70 și sunt rotunjite la 1 milimetru.

*** Distanța dintre puncte este formată din segmente cumulate ce sunt mai mici decât valoarea 1 milimetru.

**DATE DESPRE IMOBILUL NR. 3302**

Oficiul de Cadastru și Publicitate Imobiliară PRAHOVA
Biroul de Cadastru și Publicitate Imobiliară Ploiești

A. Partea I. Descrierea imobilului

TEREN Intravilan

Adresa: Loc. Paulesti, Jud. Prahova

Nr. Crt	Nr cadastral Nr. topografic	Suprafața* (mp)	Observații / Referințe
A1	31828	10.128	Sector cadastral:21 Teren neimprejmit;

B. Partea II. Proprietari și acte

Inscrieri privitoare la dreptul de proprietate și alte drepturi reale	Referințe
145028 / 15/11/2022	
Act Notarial nr. 4321, din 14/11/2022 emis de Sandu Aurelian Viorel;	
B1	Se infiinteaza cf. 31828 a imobilului cu nr. cad. 31828/Paulesti ca urmare a alipirii urmatoarelor 6 imobile: ~- nr.cad.20063\cf.20063; ~- nr.cad.20414\cf.20414; ~- nr.cad.30773\cf.30773; ~- nr.cad.30957\cf.30957; ~- nr.cad.31486\cf.31486; ~- nr.cad.31524\cf.31524;
B21	Intabulare, drept de PROPRIETATE, dobandit prin Conventie, cota actuala 1/2, cota initiala 1/2 1) BĂRBUȚ THOMAS
B22	Intabulare, drept de PROPRIETATE, dobandit prin Conventie, cota actuala 1/2, cota initiala 1/2 1) BĂRBUȚ MARCEL

C. Partea III. SARCINI .

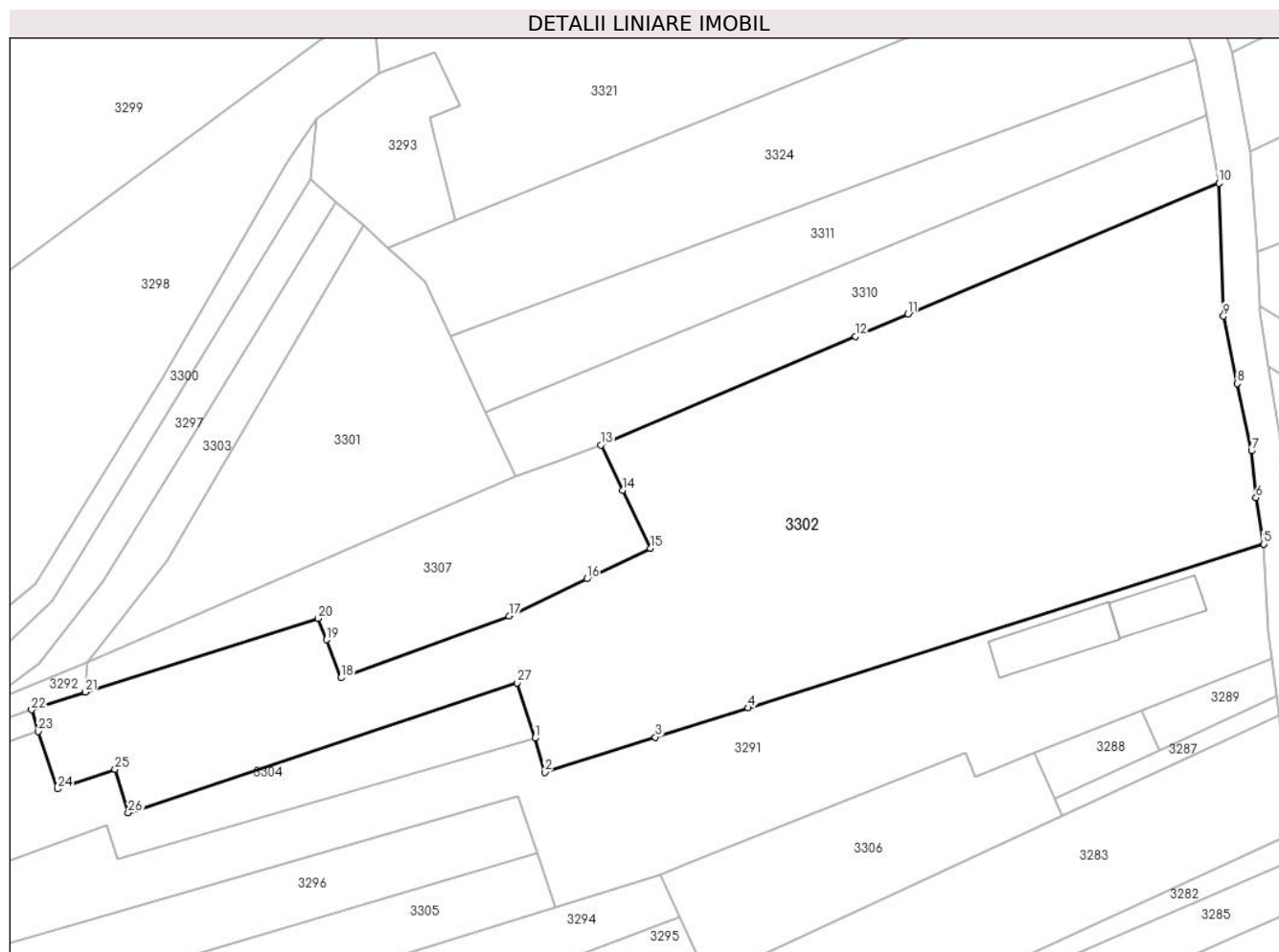
Inscrieri privind dezmembramintele dreptului de proprietate, drepturi reale de garanție și sarcini	Referințe
NU SUNT	

Anexa Nr. 1 La Partea I

Teren

Nr cadastral	Suprafața (mp)*	Observații / Referințe
31828	10.128	

* Suprafața este determinată în planul de proiecție Stereo 70.



Date referitoare la teren

Crt	Categorie folosință	Intravilan	Suprafața (mp)	Tarla	Parcelă	Nr. topo	Observații / Referințe
1	arabil	DA	3.875	2	358/12; 358/12/1	-	
2	livada	DA	6.253	2	358/6; 358/10; 358/11	-	

Lungime Segmente

1) Valorile lungimilor segmentelor sunt obținute din proiecție în plan.

Punct început	X / Y	Punct sfârșit	X / Y	Lungime segment (** (m)
1	576.524,525 391.698,791	2	576.526,374 391.692,278	6.77
3	576.547,616 391.698,994	4	576.565,407 391.704,619	18.659
5	576.664,315 391.735,996	6	576.662,829 391.744,877	9.004

Punct început	X / Y	Punct sfârșit	X / Y	Lungime segment (** (m)
2	576.526,374 391.692,278	3	576.547,616 391.698,994	22.278
4	576.565,407 391.704,619	5	576.664,315 391.735,996	103.766
6	576.662,829 391.744,877	7	576.661,96 391.753,887	9.052

Punct început	X / Y	Punct sfârșit	X / Y	Lungime segment (** (m)
7	576.661,96 391.753,887	8	576.659,257 391.766,747	13.141
9	576.656,585 391.779,673	10	576.655,703 391.805,158	25.5
11	576.596,058 391.780,11	12	576.585,975 391.775,808	10.962
13	576.537,187 391.754,994	14	576.541,375 391.746,273	9.674
15	576.546,716 391.735,151	16	576.534,482 391.729,331	13.548
17	576.519,552 391.722,229	18	576.487,332 391.710,367	34.334
19	576.484,513 391.717,635	20	576.482,918 391.721,746	4.41
21	576.438,225 391.707,64	22	576.427,971 391.704,223	10.808
23	576.429,248 391.700,08	24	576.432,991 391.689,056	11.642
25	576.443,985 391.692,789	26	576.446,492 391.684,492	8.667
27	576.521,12 391.709,413	1	576.524,525 391.698,791	11.154

Punct început	X / Y	Punct sfârșit	X / Y	Lungime segment (** (m)
8	576.659,257 391.766,747	9	576.656,585 391.779,673	13.199
10	576.655,703 391.805,158	11	576.596,058 391.780,11	64.691
12	576.585,975 391.775,808	13	576.537,187 391.754,994	53.042
14	576.541,375 391.746,273	15	576.546,716 391.735,151	12.338
16	576.534,482 391.729,331	17	576.519,552 391.722,229	16.533
18	576.487,332 391.710,367	19	576.484,513 391.717,635	7.796
20	576.482,918 391.721,746	21	576.438,225 391.707,64	46.866
22	576.427,971 391.704,223	23	576.429,248 391.700,08	4.335
24	576.432,991 391.689,056	25	576.443,985 391.692,789	11.61
26	576.446,492 391.684,492	27	576.521,12 391.709,413	78.679

** Lungimile segmentelor sunt determinate în planul de proiecție Stereo 70 și sunt rotunjite la 1 milimetru.

*** Distanța dintre puncte este formată din segmente cumulate ce sunt mai mici decât valoarea 1 milimetru.

**DATE DESPRE IMOBILUL NR. 3303**

Oficiul de Cadastru și Publicitate Imobiliară PRAHOVA
Biroul de Cadastru și Publicitate Imobiliară Ploiești

A. Partea I. Descrierea imobilului

TEREN Intravilan

Adresa: Loc. Paulesti, Jud. Prahova

Nr. Crt	Nr cadastral Nr. topografic	Suprafața* (mp)	Observații / Referințe
A1	31683	800	Sector cadastral:21 Teren neimpregmuit;

B. Partea II. Proprietari și acte

Inscrieri privitoare la dreptul de proprietate și alte drepturi reale		Referințe
96931 / 26/07/2022		
Act Normativ nr. 17, din 07/03/2014 emis de PARLAMENTUL ROMANIEI;		
B3	se noteaza faptul ca imobilul se afla sub incidenta art.3 (alin.1) din Legea nr.17/2014	A1
11442 / 30/01/2023		
Act Notarial nr. 275, din 27/01/2023 emis de NP Lupu Maria Luiza (act donatie);		
B4	Intabulare, drept de PROPRIETATE donatie ca bun propriu, dobandit prin Conventie, cota actuala 1/1, cota initiala 1/1 1) ORJANU ILIE	A1

C. Partea III. SARCINI

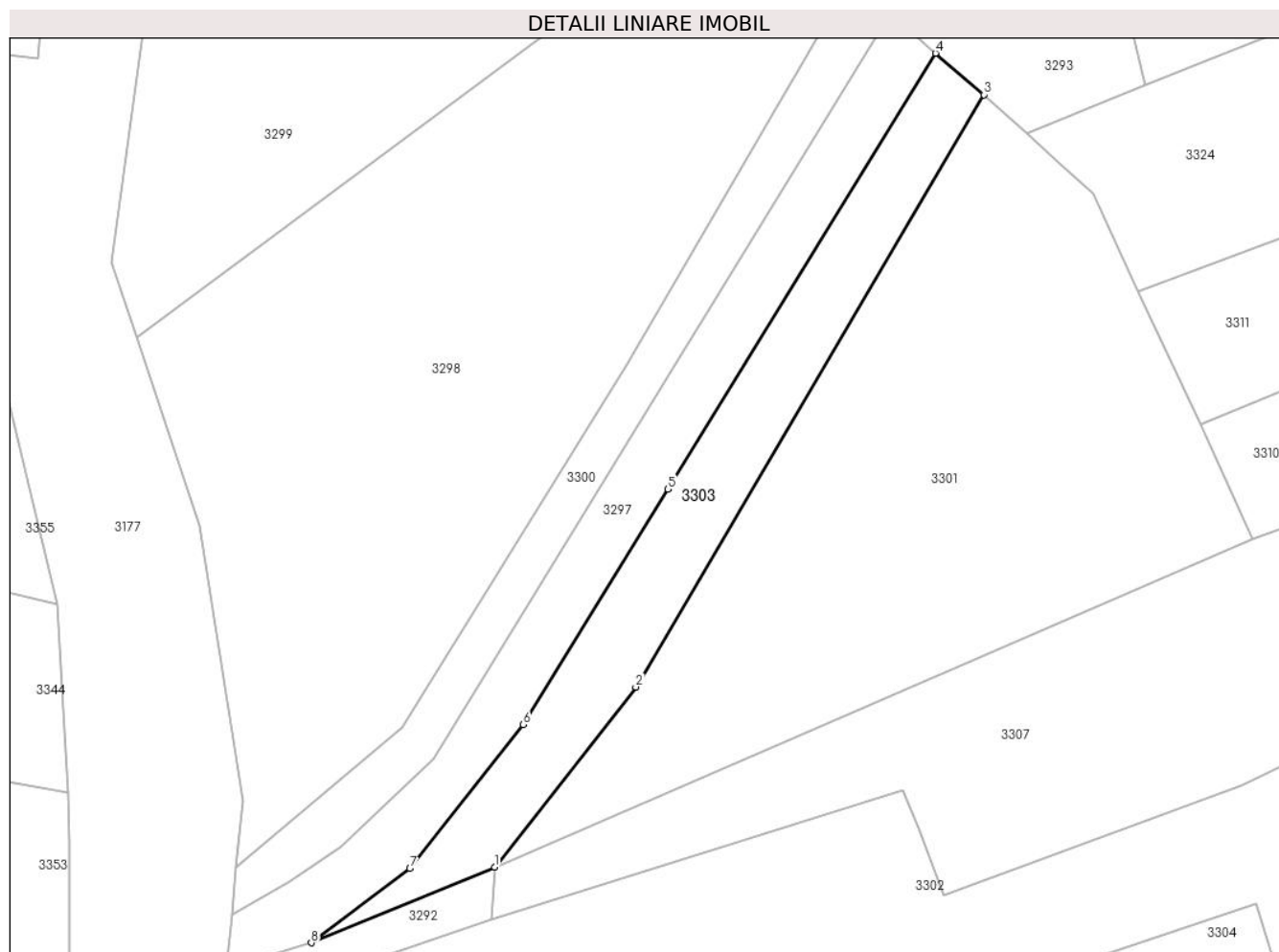
Inscrieri privind dezmembramintele dreptului de proprietate, drepturi reale de garanție și sarcini		Referințe
96931 / 26/07/2022		
Act Administrativ nr. seria DS 888121, din 17/04/2009 emis de PRIMARIA MUNICIPIULUI PLOIESTI;		
C2	se radiaza obligatia de intretinere transcrisa in registrul de transcriptiuni si inscriptiuni sub nr.11313/25.08.1998	A1

Anexa Nr. 1 La Partea I

Teren

Nr cadastral	Suprafața (mp)*	Observații / Referințe
31683	800	

* Suprafața este determinată în planul de proiecție Stereo 70.



Date referitoare la teren

Crt	Categorie folosință	Intravilan	Suprafața (mp)	Tarla	Parcelă	Nr. topo	Observații / Referințe
1	faneata	DA	800	2	358/2	-	

Lungime Segmente

1) Valorile lungimilor segmentelor sunt obținute din proiecție în plan.

Punct început	X / Y	Punct sfârșit	X / Y	Lungime segment (** (m)
1	576.438,623 391.713,365	2	576.453,926 391.732,88	24.8
2	576.453,926 391.732,88	3	576.491,669 391.797,031	74.43
3	576.491,669 391.797,031	4	576.486,42 391.801,529	6.913
4	576.486,42 391.801,529	5	576.457,405 391.754,315	55.417
5	576.457,405 391.754,315	6	576.441,737 391.728,819	29.925

Punct început	X / Y	Punct sfârșit	X / Y	Lungime segment (** (m)
6	576.441,737 391.728,819	7	576.429,433 391.713,207	19.878
7	576.429,433 391.713,207	8	576.418,757 391.705,174	13.361
8	576.418,757 391.705,174	1	576.438,623 391.713,365	21.488

** Lungimile segmentelor sunt determinate în planul de proiecție Stereo 70 și sunt rotunjite la 1 milimetru.

*** Distanța dintre puncte este formată din segmente cumulate ce sunt mai mici decât valoarea 1 milimetru.

**DATE DESPRE IMOBILUL NR. 3304**

Oficiul de Cadastru și Publicitate Imobiliară PRAHOVA
Biroul de Cadastru și Publicitate Imobiliară Ploiești

A. Partea I. Descrierea imobilului

TEREN Intravilan

Adresa: Loc. Paulesti, Jud. Prahova

Nr. Crt	Nr cadastral Nr. topografic	Suprafața* (mp)	Observații / Referințe
A1	31612	1.500	Sector cadastral:21 Teren neimprejmuit;

B. Partea II. Proprietari și acte

Inscrieri privitoare la dreptul de proprietate și alte drepturi reale		Referințe
125540 / 03/10/2022		
Act Notarial nr. 3416, din 30/09/2022 emis de NP Dan Oliviu Vasilica;		
B2	Intabulare, drept de PROPRIETATEcumparare ca bun comun, dobandit prin Conventie, cota actuala 1/1, cota initiala 1/1 1) CRĂCIUN GHEORGHE 2) CRĂCIUN MIHAELA	A1

C. Partea III. SARCINI .

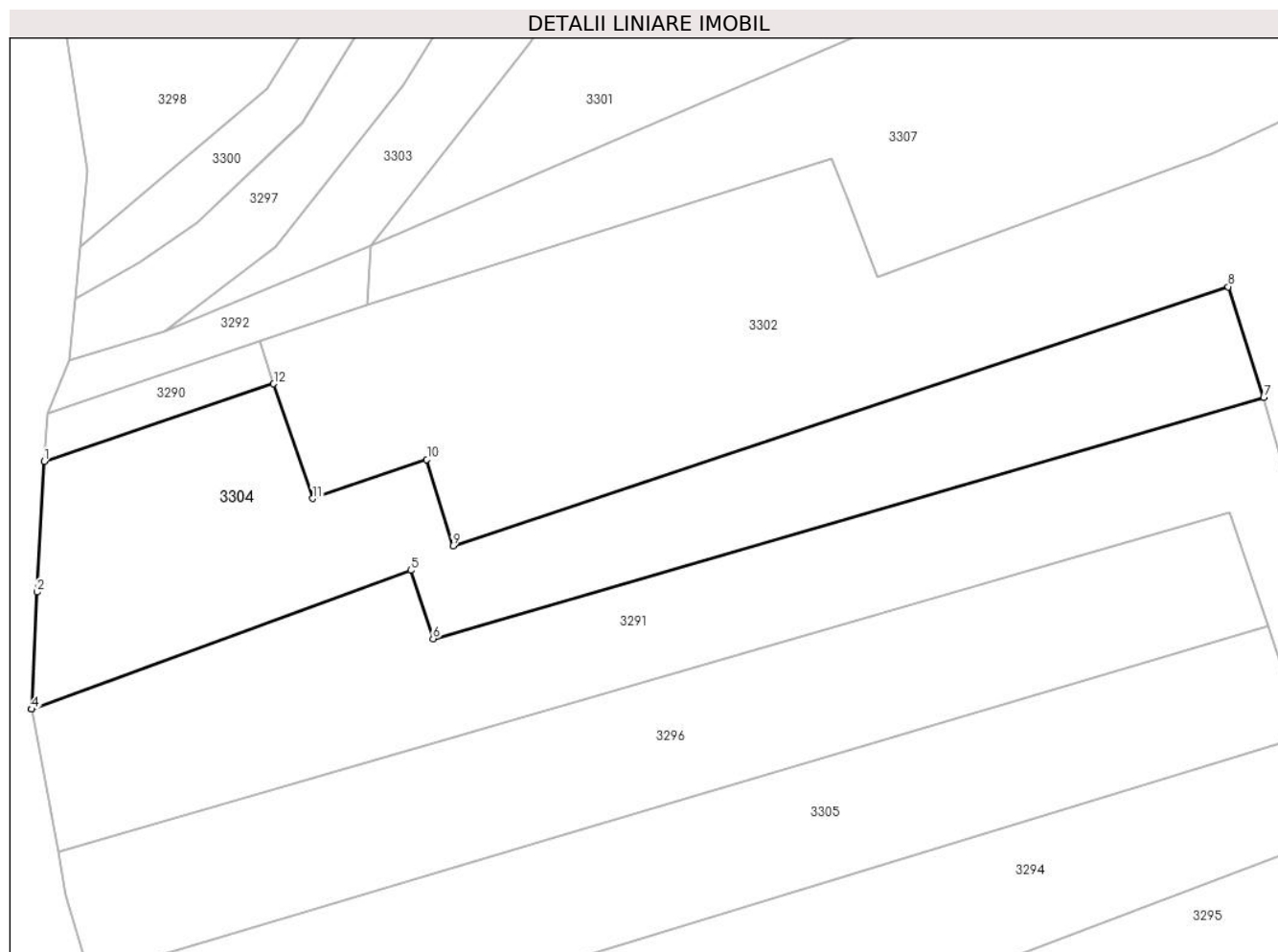
Inscrieri privind dezmembramintele dreptului de proprietate, drepturi reale de garanție și sarcini	Referințe
NU SUNT	

Anexa Nr. 1 La Partea I

Teren

Nr cadastral	Suprafața (mp)*	Observații / Referințe
31612	1.500	

* Suprafața este determinată în planul de proiecție Stereo 70.



Date referitoare la teren

Crt	Categorie folosință	Intravilan	Suprafața (mp)	Tarla	Parcelă	Nr. topo	Observații / Referințe
1	faneata	DA	1.500	2	358/5	-	

Lungime Segmente

1) Valorile lungimilor segmentelor sunt obținute din proiecție în plan.

Punct început	X / Y	Punct sfârșit	X / Y	Lungime segment (** (m)
1	576.407,147 391.692,623	2	576.406,474 391.680,054	12.587
2	576.406,474 391.680,054	3	576.405,945 391.668,787	11.279
3	576.405,945 391.668,787	4	576.405,945 391.668,785	0.002
4	576.405,945 391.668,785	5	576.442,457 391.682,139	38.877
5	576.442,457 391.682,139	6	576.444,573 391.675,568	6.903

Punct început	X / Y	Punct sfârșit	X / Y	Lungime segment (** (m)
6	576.444,573 391.675,568	7	576.524,525 391.698,791	83.256
7	576.524,525 391.698,791	8	576.521,12 391.709,413	11.154
8	576.521,12 391.709,413	9	576.446,492 391.684,492	78.679
9	576.446,492 391.684,492	10	576.443,985 391.692,789	8.667
10	576.443,985 391.692,789	11	576.432,991 391.689,056	11.61
11	576.432,991 391.689,056	12	576.429,248 391.700,08	11.642
12	576.429,248 391.700,08	1	576.407,147 391.692,623	23.325

** Lungimile segmentelor sunt determinate în planul de proiecție Stereo 70 și sunt rotunjite la 1 milimetru.

*** Distanța dintre puncte este formată din segmente cumulate ce sunt mai mici decât valoarea 1 milimetru.

**DATE DESPRE IMOBILUL NR. 3305**

Oficiul de Cadastru și Publicitate Imobiliară PRAHOVA
Biroul de Cadastru și Publicitate Imobiliară Ploiești

A. Partea I. Descrierea imobilului

TEREN Intravilan

Adresa: Loc. Paulestii Noi, Jud. Prahova, T 2 ; L 358/18

Nr. Crt	Nr cadastral Nr. topografic	Suprafața* (mp)	Observații / Referințe
A1	30805	1.365	Sector cadastral:21 Teren neimprejmut;

B. Partea II. Proprietari și acte

Inscrieri privitoare la dreptul de proprietate și alte drepturi reale		Referințe
159039 / 15/11/2021		
Act Notarial nr. 1973, din 09/09/2021 emis de NP Preda Popescu Florentina;		
B3	Intabulare, drept de PROPRIETATEcumparare ca bun comun, dobandit prin Conventie, cota actuala 1/2, cota initiala 1/2 1) PURGHEL DOINA-NICOLETA 2) PURGHEL CONSTANTIN FLORIN	A1
55683 / 26/04/2022		
Act Notarial nr. 983, din 21/04/2022 emis de NP Preda Popescu Florentina;		
B4	Intabulare, drept de PROPRIETATEdonatie, dobandit prin Conventie, cota actuala 1/2, cota initiala 1/2 1) PURGHEL CONSTANTIN FLORIN 2) PURGHEL DOINA-NICOLETA	A1
22442 / 20/02/2023		
Certificat Grefa nr. 589/105/2023, din 13/02/2023 emis de TRIBUNALUL PRAHOVA;		
B5	se noteaza litigiul din dosar nr.589/105/2023 aflat pe rolul Tribunalului Prahova având ca obiect constatare 'nulitate act juridic'(anularea contractului de vanzare cumparare autentificat sub nr.1973/09.09.2021 de notar public Preda Popescu Florentina, precum si a actelor subsecvente, anularea partiala a certificatului de mostenitor nr.91/12.11.2021 de notar public Preda Popescu Florentina, anularea contractului de donatie autentificat sub nr.983/21.04.2022 de notar public Preda Popescu Florentina si a actelor subsecvente si rectificarea cartii funciare in sensul radierii inscrierilor privind dreptul de proprietate al paratilor), actiune formulata de reclamantii Ionescu Mihai Andrei, Ionescu Matei-Costin in contradictoriu cu paratii Duque Benoit Francis, Duque OlivierDan-Germain, Purghel Constantin-Florin, Purghel Doina-Nicoleta	A1

C. Partea III. SARCINI .

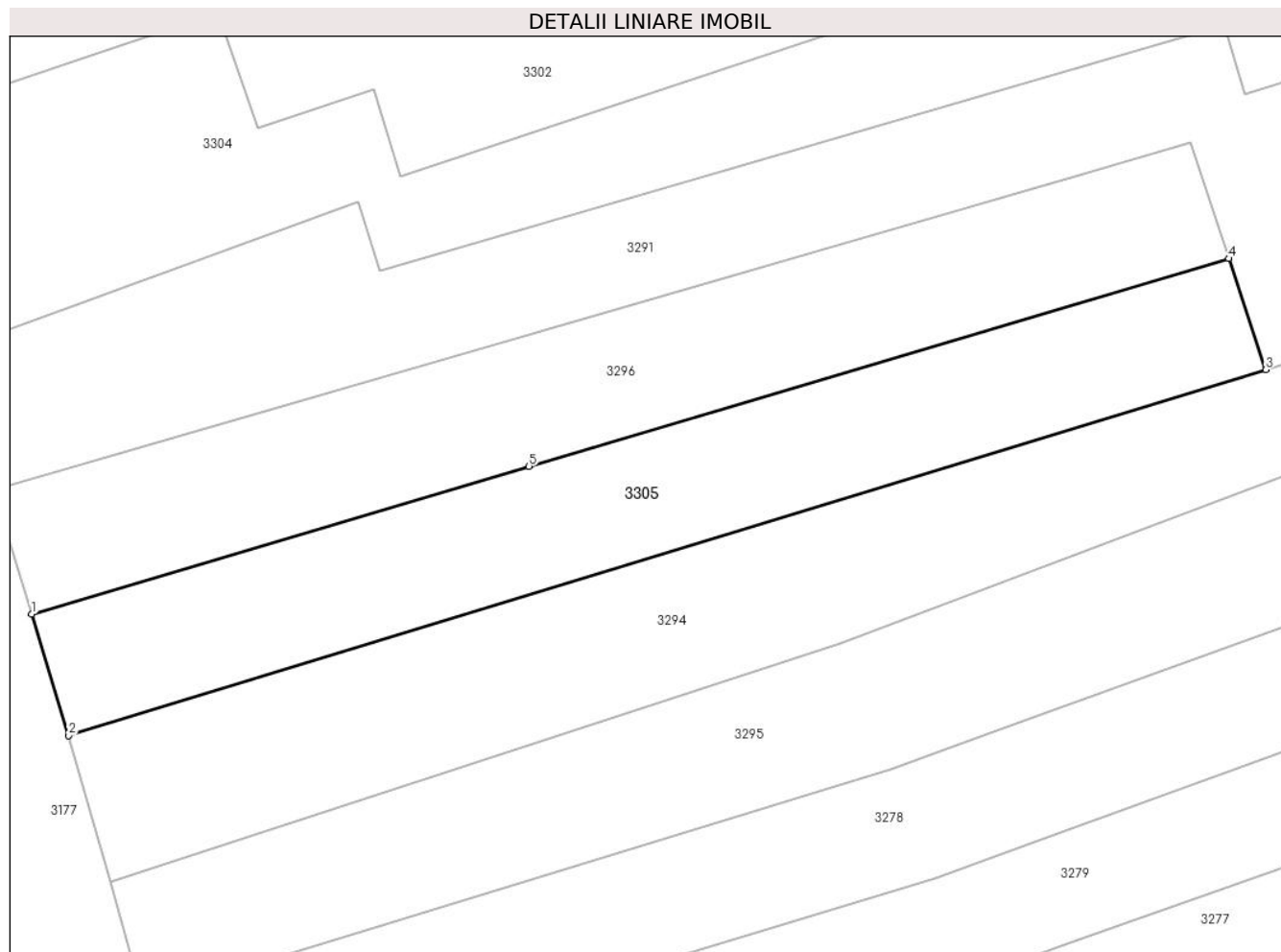
Inscrieri privind dezmembramintele dreptului de proprietate, drepturi reale de garanție și sarcini	Referințe
NU SUNT	

Anexa Nr. 1 La Partea I

Teren

Nr cadastral	Suprafața (mp)*	Observații / Referințe
30805	1.365	

* Suprafața este determinată în planul de proiecție Stereo 70.



Date referitoare la teren

Crt	Categorie folosință	Intravilan	Suprafața (mp)	Tarla	Parcelă	Nr. topo	Observații / Referințe
1	livada	DA	1.365	2	358/18	-	

Lungime Segmente

1) Valorile lungimilor segmentelor sunt obținute din proiecție în plan.

Punct început	X / Y	Punct sfârșit	X / Y	Lungime segment (** (m)
1	576.411,598 391.643,165	2	576.415,076 391.631,674	12.006
2	576.415,076 391.631,674	3	576.528,402 391.666,263	118.487
3	576.528,402 391.666,263	4	576.524,904 391.676,771	11.075
4	576.524,904 391.676,771	5	576.458,672 391.657,127	69.084
5	576.458,672 391.657,127	1	576.411,598 391.643,165	49.101

**** Lungimile segmentelor sunt determinate în planul de proiecție Stereo 70 și sunt rotunjite la 1 milimetru.**

***** Distanța dintre puncte este formată din segmente cumulate ce sunt mai mici decât valoarea 1 milimetru.**

**DATE DESPRE IMOBILUL NR. 3306**

Oficiul de Cadastru și Publicitate Imobiliară PRAHOVA
Biroul de Cadastru și Publicitate Imobiliară Ploiești

A. Partea I. Descrierea imobilului

TEREN Intravilan

Nr. CF vechi:9509

Nr. cadastral vechi:10930

Adresa: Loc. Paulesti, Jud. Prahova

Nr. Crt	Nr cadastral Nr. topografic	Suprafața* (mp)	Observații / Referințe
A1	21445	Din acte: 1.440 Masurata: 1.439	Sector cadastral:21 Teren neimprejmuț;

B. Partea II. Proprietari și acte

Inscrieri privitoare la dreptul de proprietate și alte drepturi reale	Referințe	
58724 / 29/08/2008		
Act Notarial nr. 4810, din 28/08/2008 emis de NP IVAN C;		
B0	Se infiintează cartea funciara nr. 9509 a unitatii administrativ teritoriale Paulesti , care cuprinde imobilul cu numarul cadastral 10930 descris la PI/A+1, rezultat din dezmembrarea imobilului cu numarul cadastral 10329 din cartea funciara nr. 6882 a aceleiasi unitati administrativ teritoriale.	A1
Act Administrativ nr. 104766, din 20/05/2005 emis de COM.JUD.PTR.APLICARE;		
B1	Intabulare, drept de PROPRIETATE, dobandit prin Constituire, cota actuala 1/1, cota initiala 1/1 1) DRIDEANU STAVAR	A1
67160 / 28/08/2014		
Act Normativ nr. 17, din 07/03/2014 emis de Parlamentul Romaniei;		
B2	Imobil aflat sub incidenta art.3 alin.(1) din Legea 17/2014, dobandit prin Lege	A1
87941 / 22/09/2017		
Act Administrativ nr. 79571, din 30/08/2017 emis de OCPI PRAHOVA;		
B3	se repositioneaza imobilul conform documentatiei cadastrale anexata	A1

C. Partea III. SARCINI

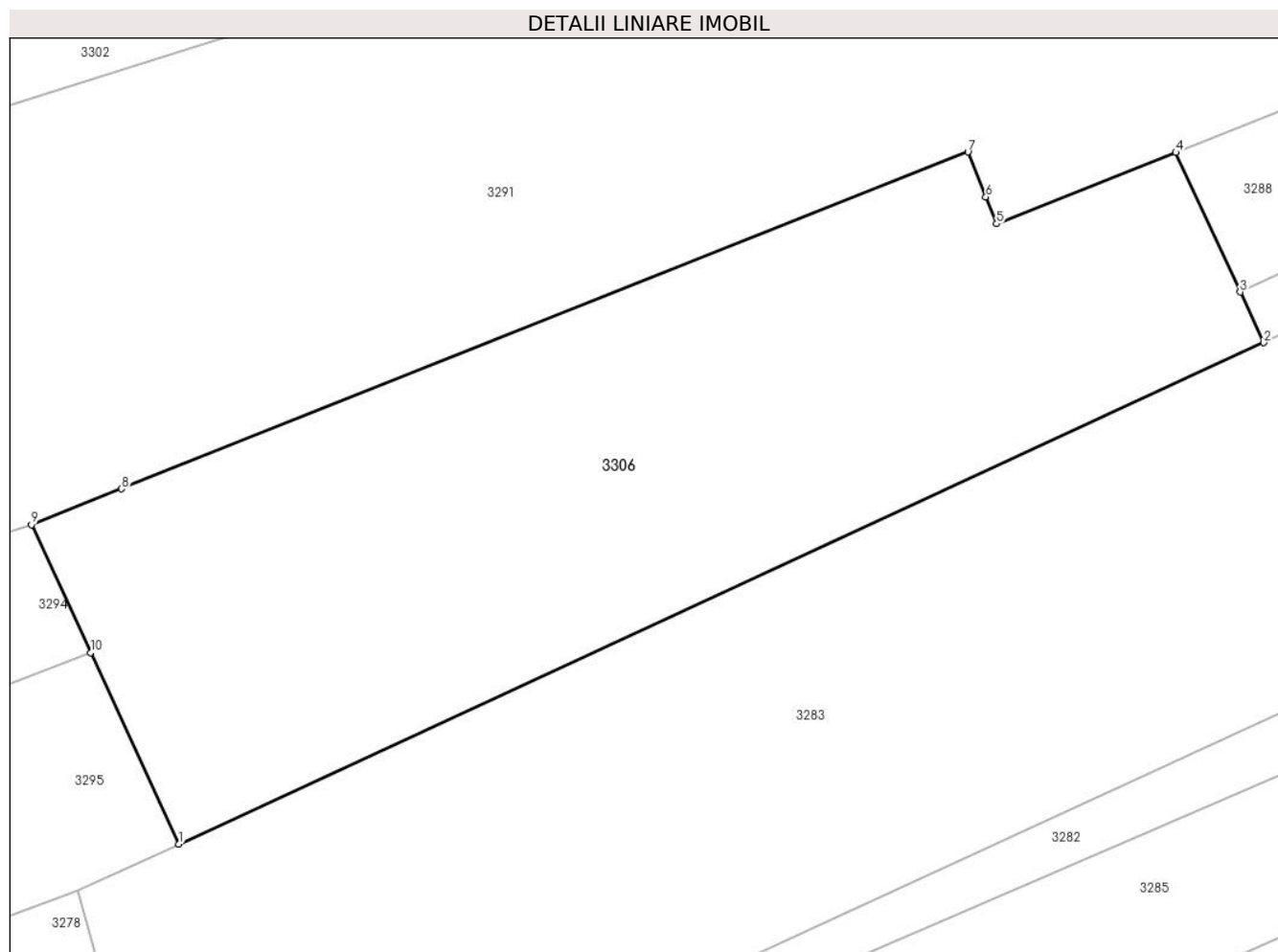
Inscrieri privind dezmembramintele dreptului de proprietate, drepturi reale de garanție și sarcini	Referințe	
68459 / 10/10/2013		
Somatie nr. 3490 D, din 08/10/2013 emis de EXECUTOR JUDECATORESC GALEA CRISTIAN VIOREL;		
C1	se noteaza SOMATIA nr. 3490 D/08.10.2013 emisa in dosar de executare nr. 3490/2012 pentru suma totala de 53 928.07 LEI reprezentand debit si cheltuieli de executare in favoarea creditoarei CREDIT EUROPE BANK (ROMANIA) SA	A1
17395 / 10/03/2014		
Somatie nr. 2053, din 13/01/2014 emis de BEJ GALEA CRISTIAN VIOREL;		
C2	se noteaza Somatia nr.2053/13.01.2014 emisa de Executor Judecatoresc Galea Cristian Viorel pentru suma de 49.525,12 lei reprezentand debit si cheltuieli de executare in favoarea creditoarei Credit Europe Bank (Romania) SA prin mandatar SC COLECTARE RECUPERARE CREANTE CRC SRL la cererea Executorului Judecatoresc Galea Cristian Viorel	A1
82731 / 07/09/2017		
Act Administrativ nr. 102708, din 04/09/2017 emis de DGRFP PLOIESTI-AJFP PRAHOVA;		
C3	Intabulare, drept de IPOTECA LEGALA, Valoare:31734 LEI(reprezentad sechestru) 1) DGRFP PLOIESTI-AJFP PRAHOVA -SERVICIUL FISCAL ORASENSC BOLDESTI SCAENI, CIF: 999999999999	A1

Anexa Nr. 1 La Partea I

Teren

Nr cadastral	Suprafața (mp)*	Observații / Referințe
21445	Din acte: 1.440 Masurata: 1.439	

* Suprafața este determinată în planul de proiecție Stereo 70.



Date referitoare la teren

Crt	Categorie folosință	Intra vilan	Suprafața (mp)	Tarla	Parcelă	Nr. topo	Observații / Referințe
1	faneata	DA	1.439	2	358/14	-	

Lungime Segmente

1) Valorile lungimilor segmentelor sunt obținute din proiecție în plan.

Punct început	X / Y	Punct sfârșit	X / Y	Lungime segment (** (m)
1	576.557,778 391.652,588	2	576.625,732 391.683,971	74.851
2	576.625,732 391.683,971	3	576.624,264 391.687,148	3.5

Punct început	X / Y	Punct sfârșit	X / Y	Lungime segment (** (m)
3	576.624,264 391.687,148	4	576.620,226 391.695,885	9.625
4	576.620,226 391.695,885	5	576.608,995 391.691,417	12.087
5	576.608,995 391.691,417	6	576.608,323 391.693,106	1.818
6	576.608,323 391.693,106	7	576.607,202 391.695,923	3.032
7	576.607,202 391.695,923	8	576.554,181 391.674,833	57.061
8	576.554,181 391.674,833	9	576.548,546 391.672,592	6.064
9	576.548,546 391.672,592	10	576.552,244 391.664,579	8.825
10	576.552,244 391.664,579	1	576.557,778 391.652,588	13.206

** Lungimile segmentelor sunt determinate în planul de proiecție Stereo 70 și sunt rotunjite la 1 milimetru.

*** Distanța dintre puncte este formată din segmente cumulate ce sunt mai mici decât valoarea 1 milimetru.

**DATE DESPRE IMOBILUL NR. 3307**

Oficiul de Cadastru și Publicitate Imobiliară PRAHOVA
Biroul de Cadastru și Publicitate Imobiliară Ploiești

A. Partea I. Descrierea imobilului

TEREN Intravilan

Nr. CF vechi:6762

Nr. cadastral vechi:10248

Adresa: Loc. Paulesti, Jud. Prahova

Nr. Crt	Nr cadastral Nr. topografic	Suprafața* (mp)	Observații / Referințe
A1	20651	Din acte: 1.800 Masurata: 1.813	Sector cadastral:21 Teren neimprejmit;

B. Partea II. Proprietari și acte

Inscrieri privitoare la dreptul de proprietate și alte drepturi reale		Referințe
3487 / 26/01/2007		
Act Administrativ nr. 8431, din 17/11/2006 emis de PRIMARIA COMUNEI PAULESTI (titlu proprietate nr. 46260/02.10.1995 emis de COMISIA JUDETEANA PRAHOVA;certificat mostenitor nr.27/23.01.2006 emis de NP MATASA CRISTINA);		
B1	Intabulare, drept de PROPRIETATE, dobandit prin Lege, cota actuala 1/1, cota initiala 1/1 1) PETRE ZINICA 2) PETRE IOAN 3) TUDORACHE CONSTANTIN	A1
67044 / 28/08/2014		
Act Normativ nr. 17, din 07/03/2014 emis de Parlamentul Romaniei;		
B2	Imobil aflat sub incidenta art.3 alin.(1) din Legea 17/2014, dobandit prin Lege	A1
92224 / 16/09/2020		
Inscris Sub Semnatura Privata nr. 1.31, din 16/09/2020 emis de PFA CAPITAN VIOREL;		
B3	se respinge cererea de repositionare imobil intrucat documentatia nu a fost avizata din punct de vedere tehnic	A1
22977 / 21/02/2022		
Inscris Sub Semnatura Privata nr. Anexa nr.1.31, din 21/02/2022 emis de PFA CAPITAN VIOREL;		
B4	se repositioneaza imobilul, conform documentatiei tehnice avizate	A1

C. Partea III. SARCINI .

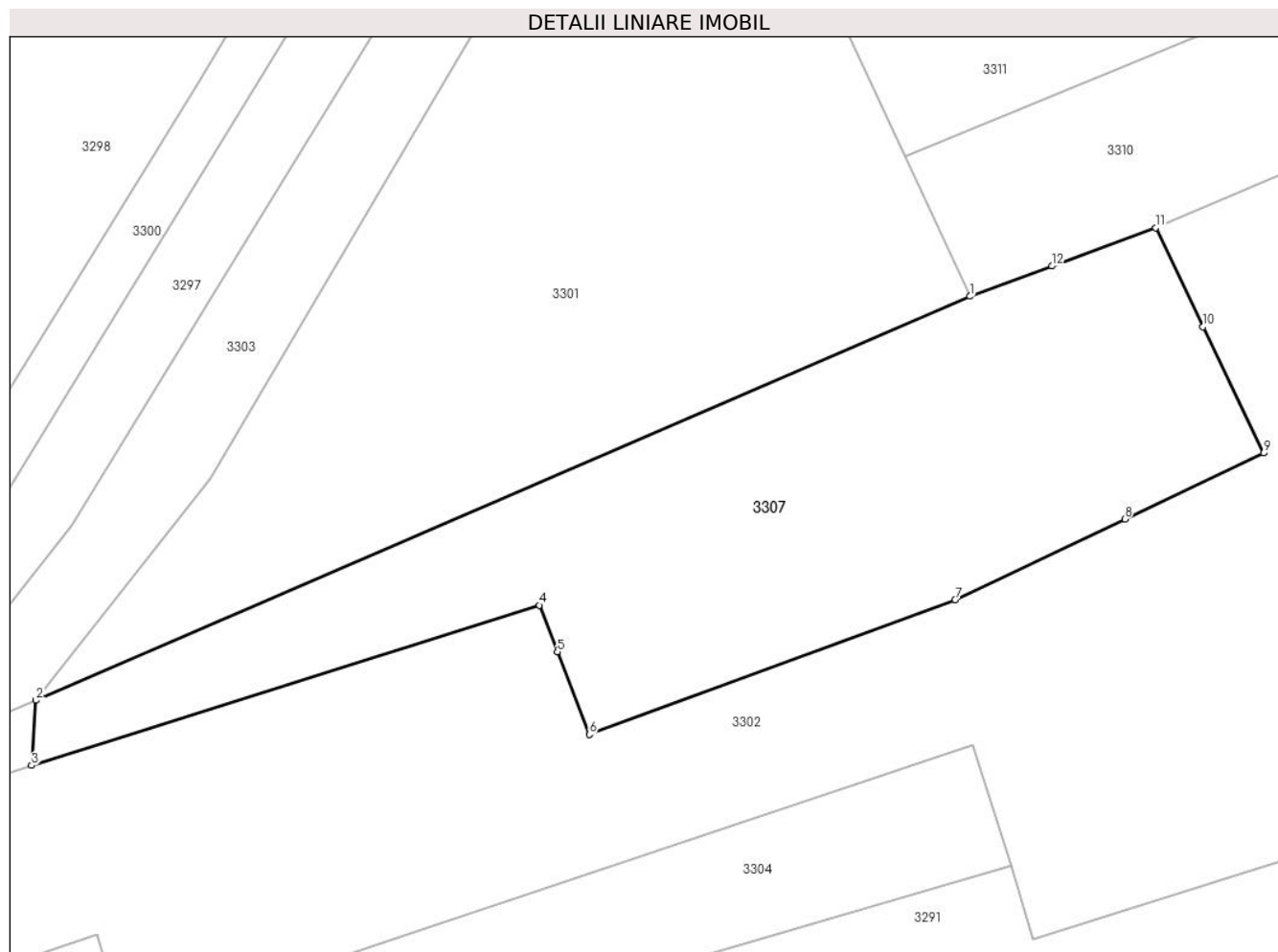
Inscrieri privind dezmembramintele dreptului de proprietate, drepturi reale de garanție și sarcini	Referințe
NU SUNT	

Anexa Nr. 1 La Partea I

Teren

Nr cadastral	Suprafața (mp)*	Observații / Referințe
20651	Din acte: 1.800 Masurata: 1.813	

* Suprafața este determinată în planul de proiecție Stereo 70.



Date referitoare la teren

Crt	Categorie folosință	Intra vilan	Suprafața (mp)	Tarla	Parcelă	Nr. topo	Observații / Referințe
1	faneata	DA	1.813	2	358/7	-	

Lungime Segmente

1) Valorile lungimilor segmentelor sunt obținute din proiecție în plan.

Punct început	X / Y	Punct sfârșit	X / Y	Lungime segment (** (m)
1	576.520,837 391.748,954	2	576.438,623 391.713,365	89.586
2	576.438,623 391.713,365	3	576.438,225 391.707,64	5.739
3	576.438,225 391.707,64	4	576.482,918 391.721,746	46.866
4	576.482,918 391.721,746	5	576.484,513 391.717,635	4.41
5	576.484,513 391.717,635	6	576.487,332 391.710,367	7.796

Punct început	X / Y	Punct sfârșit	X / Y	Lungime segment (** (m)
6	576.487,332 391.710,367	7	576.519,552 391.722,229	34.334
7	576.519,552 391.722,229	8	576.534,482 391.729,331	16.533
8	576.534,482 391.729,331	9	576.546,716 391.735,151	13.548
9	576.546,716 391.735,151	10	576.541,375 391.746,273	12.338
10	576.541,375 391.746,273	11	576.537,187 391.754,994	9.674
11	576.537,187 391.754,994	12	576.528,05 391.751,618	9.741
12	576.528,05 391.751,618	1	576.520,837 391.748,954	7.689

** Lungimile segmentelor sunt determinate în planul de proiecție Stereo 70 și sunt rotunjite la 1 milimetru.

*** Distanța dintre puncte este formată din segmente cumulate ce sunt mai mici decât valoarea 1 milimetru.

**DATE DESPRE IMOBILUL NR. 3308**

Oficiul de Cadastru și Publicitate Imobiliară PRAHOVA
Biroul de Cadastru și Publicitate Imobiliară Ploiești

A. Partea I. Descrierea imobilului

TEREN Intravilan

Nr. CF vechi:6595

Nr. cadastral vechi:10095

Adresa: Loc. Paulesti, Jud. Prahova

Nr. Crt	Nr cadastral Nr. topografic	Suprafața* (mp)	Observații / Referințe
A1	20412	1.700	Sector cadastral:21 Teren neimprejmuit;

B. Partea II. Proprietari și acte

Inscrieri privitoare la dreptul de proprietate și alte drepturi reale		Referințe
13169 / 29/03/2007		
Act Notarial nr. 220, din 27/03/2007 emis de NP COSMA ANDREEA OANA;		
B2	Intabulare, drept de PROPRIETATE, dobandit prin Conventie, cota actuala 1/1, cota initiala 1/1 1) SPIRIDON MARIAN	A1
67010 / 28/08/2014		
Act Normativ nr. 17, din 07/03/2014 emis de Parlamentul Romaniei;		
B3	Imobil aflat sub incidenta art.3 alin.(1) din Legea 17/2014, dobandit prin Lege	A1
78129 / 19/08/2016		
Act Administrativ nr. 9904, din 11/07/2016 emis de OCPI PH;		
B4	se noteaza repositionarea imobilului conform documentatiei tehnice avizate	A1
25189 / 24/02/2022		
Act Administrativ nr. 25023, din 23/02/2022 emis de OCPI PRAHOVA;		
B5	se repositioneaza imobilul conform documentatiei tehnice avizate	A1

C. Partea III. SARCINI .

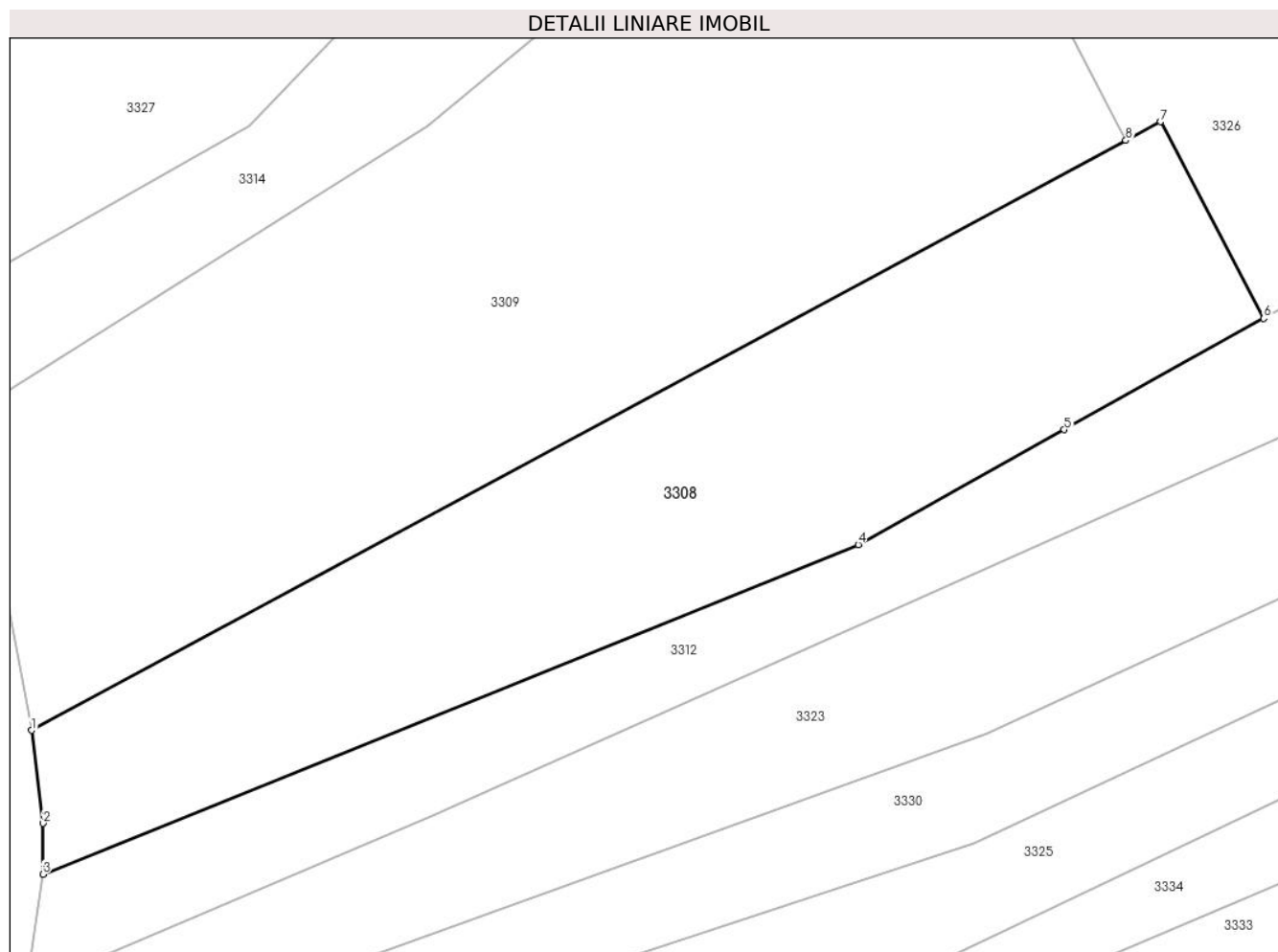
Inscrieri privind dezmembramintele dreptului de proprietate, drepturi reale de garanție și sarcini	Referințe
NU SUNT	

Anexa Nr. 1 La Partea I

Teren

Nr cadastral	Suprafața (mp)*	Observații / Referințe
20412	1.700	

* Suprafața este determinată în planul de proiecție Stereo 70.



Date referitoare la teren

Crt	Categorie folosință	Intra vilan	Suprafața (mp)	Tarla	Parcelă	Nr. topo	Observații / Referințe
1	livada	DA	1.700	2	356/20	-	

Lungime Segmente

1) Valorile lungimilor segmentelor sunt obținute din proiecție în plan.

Punct început	X / Y	Punct sfârșit	X / Y	Lungime segment (** (m)
1	576.411,425 391.896,065	2	576.412,369 391.888,524	7.6
2	576.412,369 391.888,524	3	576.412,338 391.884,4	4.124
3	576.412,338 391.884,4	4	576.478,484 391.911,114	71.337
4	576.478,484 391.911,114	5	576.495,198 391.920,439	19.139
5	576.495,198 391.920,439	6	576.511,381 391.929,468	18.531

Punct început	X / Y	Punct sfârșit	X / Y	Lungime segment (** (m)
6	576.511,381 391.929,468	7	576.503,018 391.945,405	17.998
7	576.503,018 391.945,405	8	576.500,196 391.943,885	3.205
8	576.500,196 391.943,885	1	576.411,425 391.896,065	100.832

** Lungimile segmentelor sunt determinate în planul de proiecție Stereo 70 și sunt rotunjite la 1 milimetru.

*** Distanța dintre puncte este formată din segmente cumulate ce sunt mai mici decât valoarea 1 milimetru.

**DATE DESPRE IMOBILUL NR. 3309**

Oficiul de Cadastru și Publicitate Imobiliară PRAHOVA
Biroul de Cadastru și Publicitate Imobiliară Ploiești

A. Partea I. Descrierea imobilului

TEREN Intravilan

Adresa: Loc. Paulesti, Jud. Prahova

Nr. Crt	Nr cadastral Nr. topografic	Suprafața* (mp)	Observații / Referințe
A1		2.889	Sector cadastral:21 Teren neimprejmuit;

B. Partea II. Proprietari și acte

Inscrieri privitoare la dreptul de proprietate și alte drepturi reale		Referințe
/		
Act Normativ nr. 7, din 13/03/1996 emis de PARLAMENTUL ROMANIEI;		
B1	Inscrierea posesiei, drept de PROPRIETATE, dobandit prin Lege, cota actuala 1/1, cota initiala 1/1 1) NEIDENTIFICAT NEIDENTIFICAT	A1
Act Normativ nr. 7, din 13/03/1996 emis de PARLAMENTUL ROMANIEI (art.13);		
B2	Se noteaza mentiunea de proprietar neidentificat.	A1

C. Partea III. SARCINI .

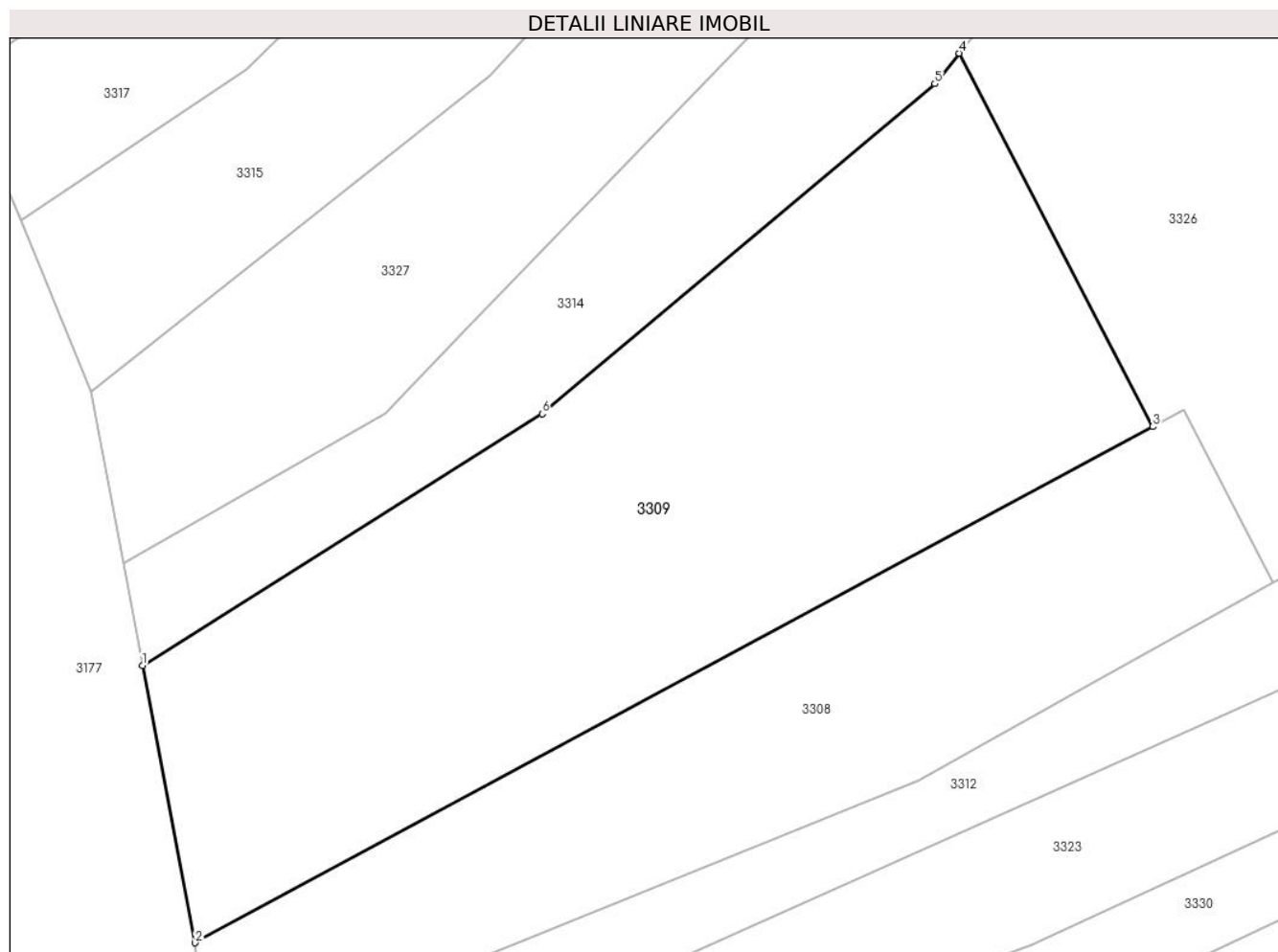
Inscrieri privind dezmembramintele dreptului de proprietate, drepturi reale de garanție și sarcini	Referințe
NU SUNT	

Anexa Nr. 1 La Partea I

Teren

Nr cadastral	Suprafața (mp)*	Observații / Referințe
	2.889	

* Suprafața este determinată în planul de proiecție Stereo 70.



Date referitoare la teren

Crt	Categorie folosință	Intra vilan	Suprafața (mp)	Tarla	Parcelă	Nr. topo	Observații / Referințe
1	faneata	DA	2.889	2	356/21	-	

Lungime Segmente

1) Valorile lungimilor segmentelor sunt obținute din proiecție în plan.

Punct început	X / Y	Punct sfârșit	X / Y	Lungime segment (** (m)
1	576.406,54 391.921,758	2	576.411,425 391.896,065	26.153
2	576.411,425 391.896,065	3	576.500,196 391.943,885	100.832
3	576.500,196 391.943,885	4	576.482,246 391.978,467	38.963
4	576.482,246 391.978,467	5	576.479,998 391.975,633	3.617
5	576.479,998 391.975,633	6	576.443,589 391.945,058	47.544

Punct început	X / Y	Punct sfârșit	X / Y	Lungime segment (** (m)
6	576.443,589 391.945,058	1	576.406,54 391.921,758	43.767

** Lungimile segmentelor sunt determinate în planul de proiecție Stereo 70 și sunt rotunjite la 1 milimetru.

*** Distanța dintre puncte este formată din segmente cumulate ce sunt mai mici decât valoarea 1 milimetru.

**DATE DESPRE IMOBILUL NR. 3310**

Oficiul de Cadastru și Publicitate Imobiliară PRAHOVA
Biroul de Cadastru și Publicitate Imobiliară Ploiești

A. Partea I. Descrierea imobilului

TEREN Intravilan

Adresa: Loc. Paulesti, Jud. Prahova

Nr. Crt	Nr cadastral Nr. topografic	Suprafața* (mp)	Observații / Referințe
A1		2.000	Sector cadastral:21 Teren neimprejmuit;

B. Partea II. Proprietari și acte

Inscrieri privitoare la dreptul de proprietate și alte drepturi reale	Referințe
/	
Act Administrativ nr. 138, din 17/02/2004 emis de CJSDPAT PRAHOVA;	
B1	A1
Intabulare, drept de PROPRIETATE, dobandit prin Constituire, cota actuala 1/1, cota initiala 1/1	
1) GHEORGHE AUREL	

C. Partea III. SARCINI .

Inscrieri privind dezmembramintele dreptului de proprietate, drepturi reale de garanție și sarcini	Referințe
NU SUNT	

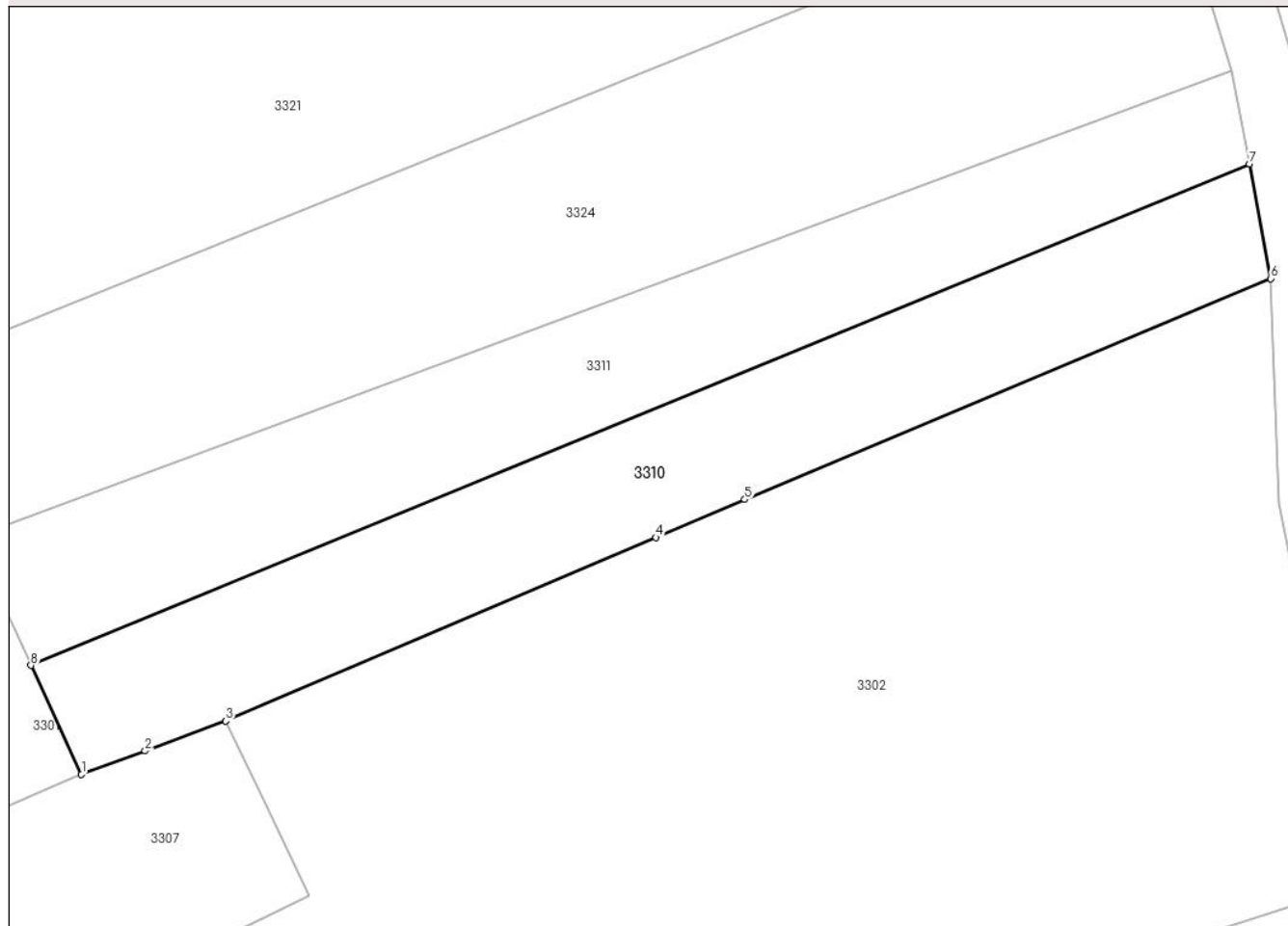
Anexa Nr. 1 La Partea I

Teren

Nr cadastral	Suprafața (mp)*	Observații / Referințe
	2.000	

* Suprafața este determinată în planul de proiecție Stereo 70.

DETALII LINIARE IMOBIL



Date referitoare la teren

Crt	Categorie folosință	Intravilan	Suprafața (mp)	Tarla	Parcelă	Nr. topo	Observații / Referințe
1	faneata	DA	2.000	2	358/9/1	-	

Lungime Segmente

1) Valorile lungimilor segmentelor sunt obținute din proiecție în plan.

Punct început	X / Y	Punct sfârșit	X / Y	Lungime segment (** (m)
1	576.520,837 391.748,954	2	576.528,05 391.751,618	7.689
2	576.528,05 391.751,618	3	576.537,187 391.754,994	9.741
3	576.537,187 391.754,994	4	576.585,975 391.775,808	53.042
4	576.585,975 391.775,808	5	576.596,058 391.780,11	10.962
5	576.596,058 391.780,11	6	576.655,703 391.805,158	64.691

Punct început	X / Y	Punct sfârșit	X / Y	Lungime segment (** (m)
6	576.655,703 391.805,158	7	576.653,277 391.818,127	13.194
7	576.653,277 391.818,127	8	576.515,099 391.761,308	149.404
8	576.515,099 391.761,308	1	576.520,837 391.748,954	13.622

** Lungimile segmentelor sunt determinate în planul de proiecție Stereo 70 și sunt rotunjite la 1 milimetru.

*** Distanța dintre puncte este formată din segmente cumulate ce sunt mai mici decât valoarea 1 milimetru.

**DATE DESPRE IMOBILUL NR. 3311**

Oficiul de Cadastru și Publicitate Imobiliară PRAHOVA
Biroul de Cadastru și Publicitate Imobiliară Ploiești

A. Partea I. Descrierea imobilului

TEREN Intravilan

Adresa: Loc. Paulesti, Jud. Prahova

Nr. Crt	Nr cadastral Nr. topografic	Suprafața* (mp)	Observații / Referințe
A1		2.000	Sector cadastral:21 Teren neimprejmuit;

B. Partea II. Proprietari și acte

Inscrieri privitoare la dreptul de proprietate și alte drepturi reale	Referințe
/	
Act Administrativ nr. 139, din 17/02/2004 emis de CJSDPAT PRAHOVA;	
B1	A1
Intabulare, drept de PROPRIETATE, dobandit prin Constituire, cota actuala 1/1, cota initiala 1/1 1) GHEORGHE COSTINA	

C. Partea III. SARCINI .

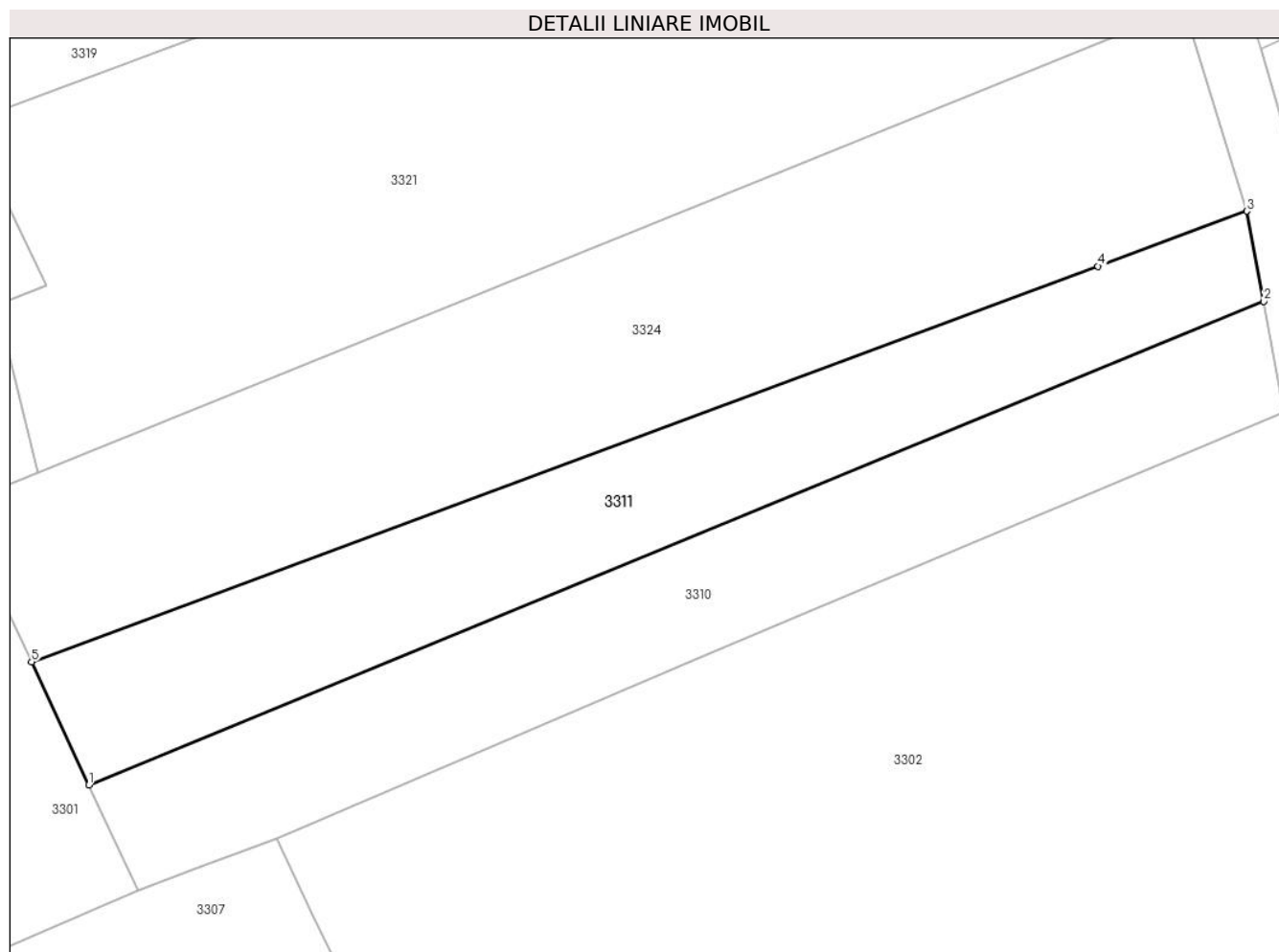
Inscrieri privind dezmembramintele dreptului de proprietate, drepturi reale de garanție și sarcini	Referințe
NU SUNT	

Anexa Nr. 1 La Partea I

Teren

Nr cadastral	Suprafața (mp)*	Observații / Referințe
	2.000	

* Suprafața este determinată în planul de proiecție Stereo 70.



Date referitoare la teren

Crt	Categorie folosință	Intravilan	Suprafața (mp)	Tarla	Parcelă	Nr. topo	Observații / Referințe
1	faneata	DA	2.000	2	358/9	-	

Lungime Segmente

1) Valorile lungimilor segmentelor sunt obținute din proiecție în plan.

Punct început	X / Y	Punct sfârșit	X / Y	Lungime segment (** (m)
1	576.515,099 391.761,308	2	576.653,277 391.818,127	149.404
2	576.653,277 391.818,127	3	576.651,291 391.828,743	10.8
3	576.651,291 391.828,743	4	576.633,799 391.822,257	18.656
4	576.633,799 391.822,257	5	576.508,387 391.775,759	133.754
5	576.508,387 391.775,759	1	576.515,099 391.761,308	15.934

**** Lungimile segmentelor sunt determinate în planul de proiecție Stereo 70 și sunt rotunjite la 1 milimetru.**

***** Distanța dintre puncte este formată din segmente cumulate ce sunt mai mici decât valoarea 1 milimetru.**

**DATE DESPRE IMOBILUL NR. 3312**

Oficiul de Cadastru și Publicitate Imobiliară PRAHOVA
Biroul de Cadastru și Publicitate Imobiliară Ploiești

A. Partea I. Descrierea imobilului

TEREN Intravilan

Adresa: Loc. Paulesti, Jud. Prahova

Nr. Crt	Nr cadastral Nr. topografic	Suprafața* (mp)	Observații / Referințe
A1		1.300	Sector cadastral:21 Teren neimprejmuit;

B. Partea II. Proprietari și acte

Inscrieri privitoare la dreptul de proprietate și alte drepturi reale		Referințe
/		
Act Administrativ nr. 35183, din 29/03/1995 emis de CJSDPAT PRAHOVA;		
B1	Intabulare, drept de PROPRIETATE, dobandit prin Reconstituire, cota actuala 1/1, cota initiala 1/1 1) SOARE C-TIN ELENA	A1

C. Partea III. SARCINI .

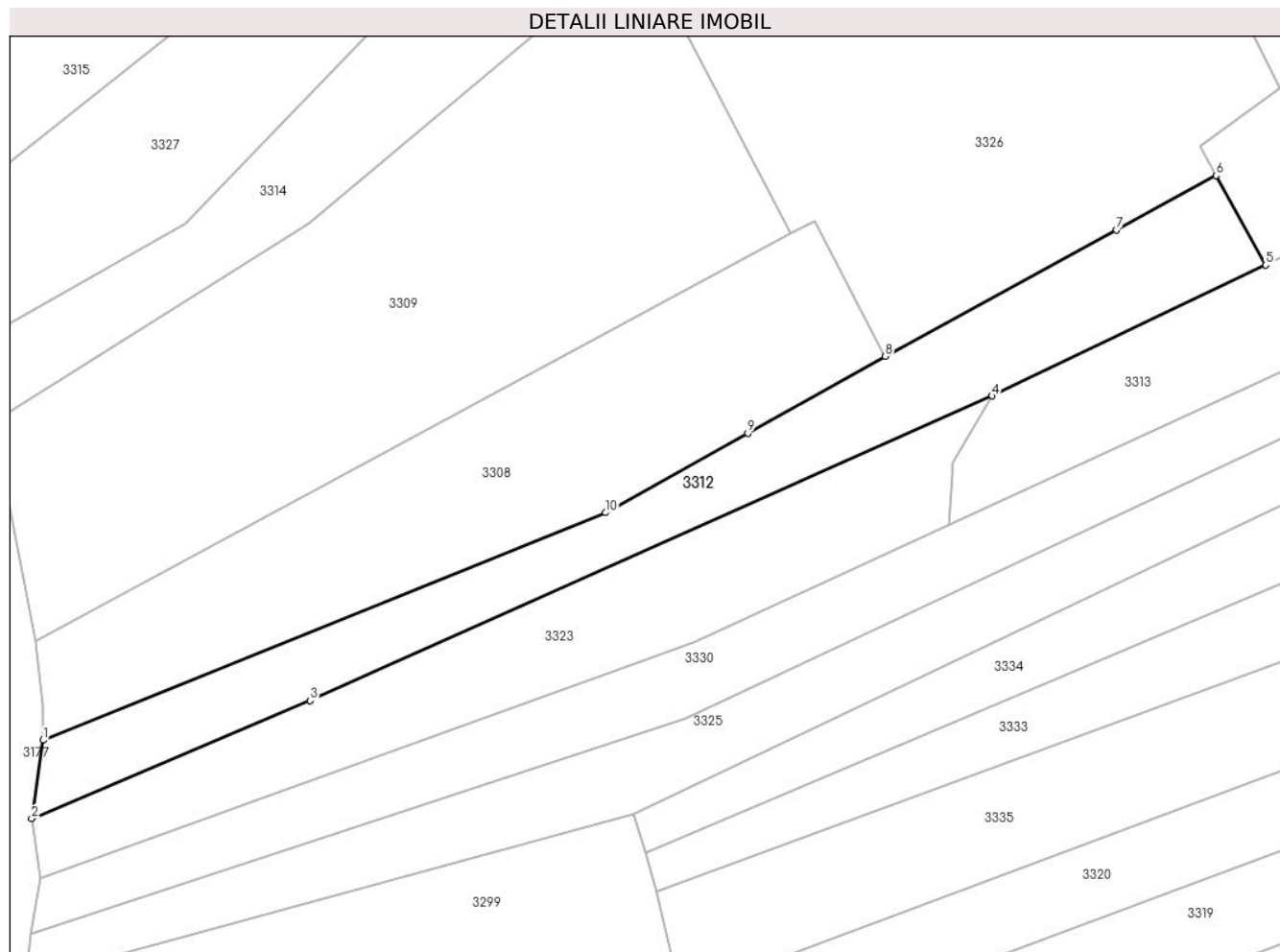
Inscrieri privind dezmembramintele dreptului de proprietate, drepturi reale de garanție și sarcini	Referințe
NU SUNT	

Anexa Nr. 1 La Partea I

Teren

Nr cadastral	Suprafața (mp)*	Observații / Referințe
	1.300	

* Suprafața este determinată în planul de proiecție Stereo 70.



Date referitoare la teren

Crt	Categorie folosință	Intravilan	Suprafața (mp)	Tarla	Parcelă	Nr. topo	Observații / Referințe
1	faneata	DA	1.300	2	356/22	-	

Lungime Segmente

1) Valorile lungimilor segmentelor sunt obținute din proiecție în plan.

Punct început	X / Y	Punct sfârșit	X / Y	Lungime segment (** (m)
1	576.412,338 391.884,4	2	576.411,007 391.875,19	9.306
2	576.411,007 391.875,19	3	576.443,764 391.889,049	35.568
3	576.443,764 391.889,049	4	576.523,921 391.924,817	87.775
4	576.523,921 391.924,817	5	576.556,087 391.940,197	35.654
5	576.556,087 391.940,197	6	576.550,274 391.950,695	12.0

Punct început	X / Y	Punct sfârșit	X / Y	Lungime segment (** (m)
6	576.550,274 391.950,695	7	576.538,568 391.944,306	13.336
7	576.538,568 391.944,306	8	576.511,381 391.929,468	30.973
8	576.511,381 391.929,468	9	576.495,198 391.920,439	18.531
9	576.495,198 391.920,439	10	576.478,484 391.911,114	19.139
10	576.478,484 391.911,114	1	576.412,338 391.884,4	71.337

** Lungimile segmentelor sunt determinate în planul de proiecție Stereo 70 și sunt rotunjite la 1 milimetru.

*** Distanța dintre puncte este formată din segmente cumulate ce sunt mai mici decât valoarea 1 milimetru.

**DATE DESPRE IMOBILUL NR. 3313**

Oficiul de Cadastru și Publicitate Imobiliară PRAHOVA
Biroul de Cadastru și Publicitate Imobiliară Ploiești

A. Partea I. Descrierea imobilului

TEREN Intravilan

Adresa: Loc. Paulești, Jud. Prahova

Nr. Crt	Nr cadastral Nr. topografic	Suprafața* (mp)	Observații / Referințe
A1		1.300	Sector cadastral:21 Teren neimprejmuit;

B. Partea II. Proprietari și acte

Inscrieri privitoare la dreptul de proprietate și alte drepturi reale	Referințe
/	
Act Administrativ nr. 52618, din 27/02/1996 emis de CJSDPAT PRAHOVA;	
B1	A1
Intabulare, drept de PROPRIETATE, dobandit prin Reconstituire, cota actuala 1/1, cota initiala 1/1	
1) MOISE ION ZOIA	

C. Partea III. SARCINI .

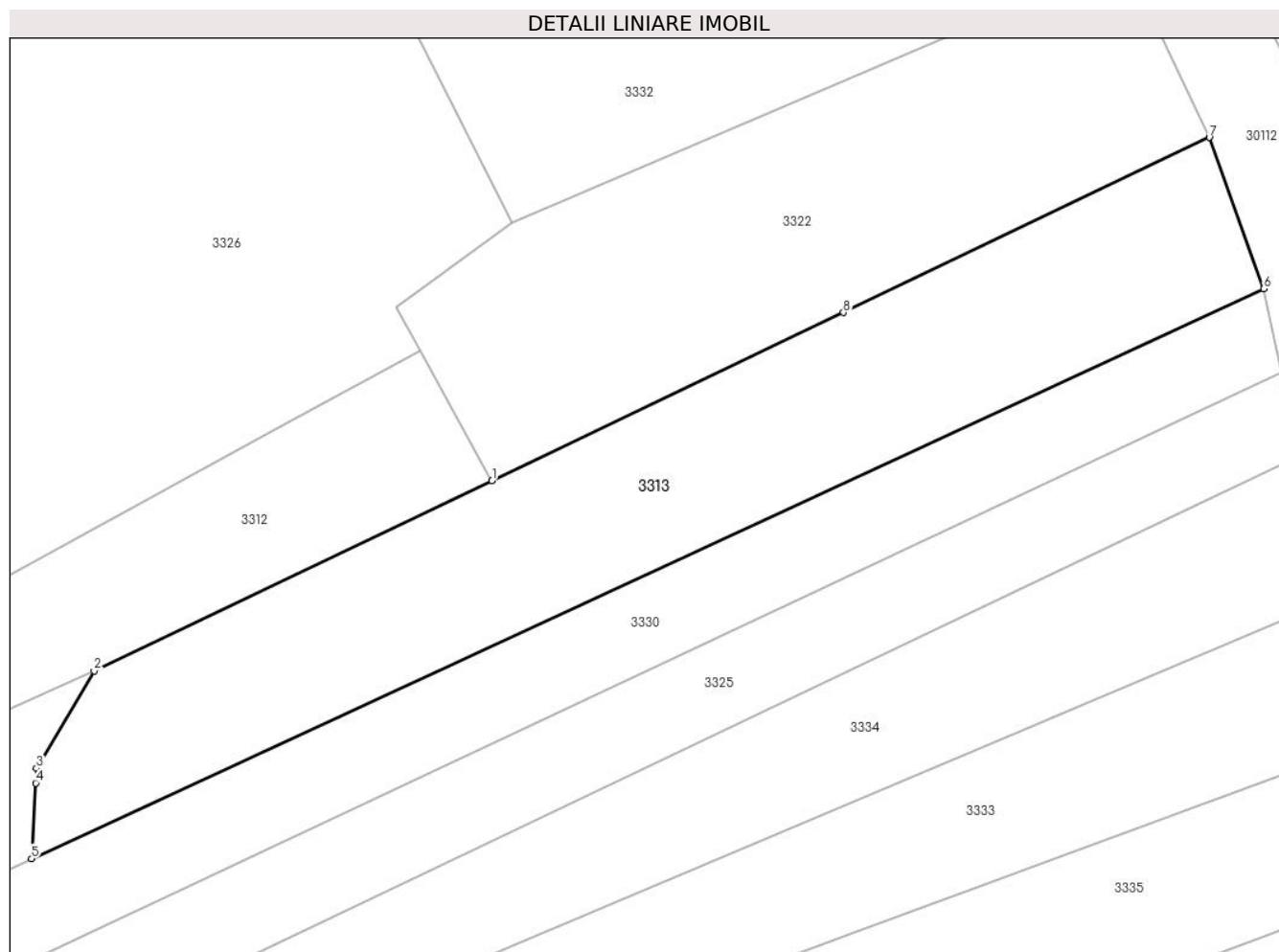
Inscrieri privind dezmembramintele dreptului de proprietate, drepturi reale de garanție și sarcini	Referințe
NU SUNT	

Anexa Nr. 1 La Partea I

Teren

Nr cadastral	Suprafața (mp)*	Observații / Referințe
	1.300	

* Suprafața este determinată în planul de proiecție Stereo 70.



Date referitoare la teren

Crt	Categorie folosință	Intravilan	Suprafața (mp)	Tarla	Parcelă	Nr. topo	Observații / Referințe
1	faneata	DA	1.300	2	357/1	-	

Lungime Segmente

1) Valorile lungimilor segmentelor sunt obținute din proiecție în plan.

Punct început	X / Y	Punct sfârșit	X / Y	Lungime segment (** (m)
1	576.556,087 391.940,197	2	576.523,921 391.924,817	35.654
2	576.523,921 391.924,817	3	576.519,262 391.916,97	9.126
3	576.519,262 391.916,97	4	576.519,198 391.915,773	1.199
4	576.519,198 391.915,773	5	576.518,87 391.909,666	6.116
5	576.518,87 391.909,666	6	576.618,456 391.955,683	109.704

Punct început	X / Y	Punct sfârșit	X / Y	Lungime segment (** (m)
6	576.618,456 391.955,683	7	576.614,053 391.967,915	13.0
7	576.614,053 391.967,915	8	576.584,479 391.953,773	32.781
8	576.584,479 391.953,773	1	576.556,087 391.940,197	31.471

** Lungimile segmentelor sunt determinate în planul de proiecție Stereo 70 și sunt rotunjite la 1 milimetru.

*** Distanța dintre puncte este formată din segmente cumulate ce sunt mai mici decât valoarea 1 milimetru.

**DATE DESPRE IMOBILUL NR. 3314**

Oficiul de Cadastru și Publicitate Imobiliară PRAHOVA
Biroul de Cadastru și Publicitate Imobiliară Ploiești

A. Partea I. Descrierea imobilului

TEREN Intravilan

Adresa: Loc. Paulesti, Jud. Prahova

Nr. Crt	Nr cadastral Nr. topografic	Suprafața* (mp)	Observații / Referințe
A1		3.000	Sector cadastral:21 Teren neimprejmut;

B. Partea II. Proprietari și acte

Inscrieri privitoare la dreptul de proprietate și alte drepturi reale		Referințe
/		
Act Notarial nr. 281, din 25/09/2015 emis de NP LUPU MARIA-LUIZA;		
B1	Intabulare, drept de PROPRIETATE, cu titlu de moștenire, dobandit prin Succesiune, cota actuala 1/3, cota initiala 1/3 1) MIȚILĂ VASILE	A1
B2	Intabulare, drept de PROPRIETATE, cu titlu de moștenire, dobandit prin Succesiune, cota actuala 1/3, cota initiala 1/3 1) BREBEANU ZINICA	A1
B3	Intabulare, drept de PROPRIETATE, cu titlu de moștenire, dobandit prin Succesiune, cota actuala 1/3, cota initiala 1/3 1) MIȚILĂ STEFANA	A1

C. Partea III. SARCINI .

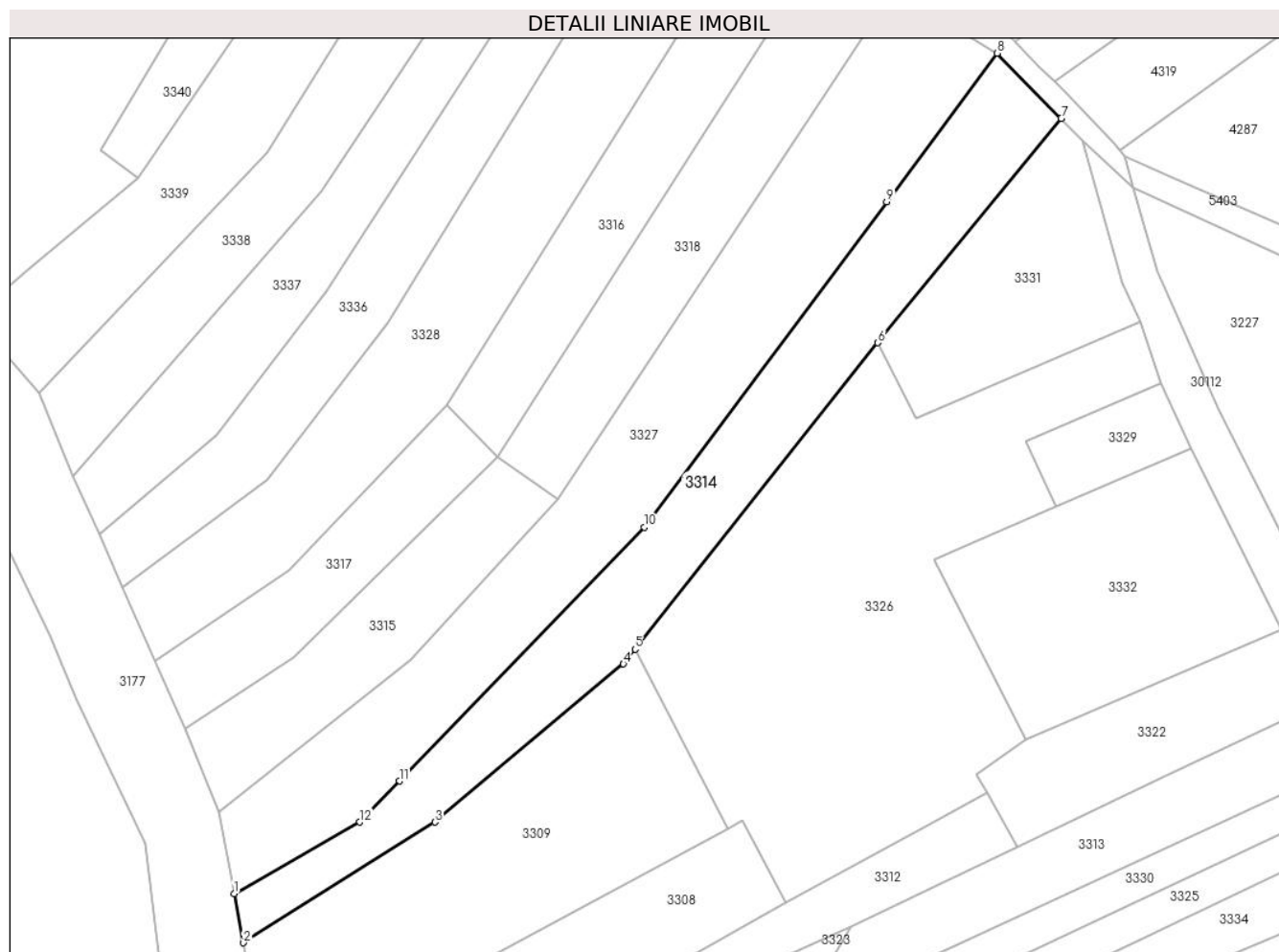
Inscrieri privind dezmembramintele dreptului de proprietate, drepturi reale de garanție și sarcini	Referințe
NU SUNT	

Anexa Nr. 1 La Partea I

Teren

Nr cadastral	Suprafața (mp)*	Observații / Referințe
	3.000	

* Suprafața este determinată în planul de proiecție Stereo 70.



Date referitoare la teren

Crt	Categorie folosință	Intravilan	Suprafața (mp)	Tarla	Parcelă	Nr. topo	Observații / Referințe
1	faneata	DA	3.000	2	356/15	-	

Lungime Segmente

1) Valorile lungimilor segmentelor sunt obținute din proiecție în plan.

Punct început	X / Y	Punct sfârșit	X / Y	Lungime segment (** (m)
1	576.404,732 391.931,267	2	576.406,54 391.921,758	9.679
2	576.406,54 391.921,758	3	576.443,589 391.945,058	43.767
3	576.443,589 391.945,058	4	576.479,998 391.975,633	47.544
4	576.479,998 391.975,633	5	576.482,246 391.978,467	3.617
5	576.482,246 391.978,467	6	576.529,208 392.037,692	75.585

Punct început	X / Y	Punct sfârșit	X / Y	Lungime segment (** (m)
6	576.529,208 392.037,692	7	576.564,655 392.081,076	56.024
7	576.564,655 392.081,076	8	576.552,26 392.093,643	17.651
8	576.552,26 392.093,643	9	576.530,877 392.064,927	35.803
9	576.530,877 392.064,927	10	576.484,039 392.002,029	78.422
10	576.484,039 392.002,029	11	576.436,691 391.953,011	68.151
11	576.436,691 391.953,011	12	576.429,038 391.945,088	11.016
12	576.429,038 391.945,088	1	576.404,732 391.931,267	27.961

** Lungimile segmentelor sunt determinate în planul de proiecție Stereo 70 și sunt rotunjite la 1 milimetru.

*** Distanța dintre puncte este formată din segmente cumulate ce sunt mai mici decât valoarea 1 milimetru.

**DATE DESPRE IMOBILUL NR. 3315**

Oficiul de Cadastru și Publicitate Imobiliară PRAHOVA
Biroul de Cadastru și Publicitate Imobiliară Ploiești

A. Partea I. Descrierea imobilului

TEREN Intravilan

Adresa: Loc. Paulesti, Jud. Prahova

Nr. Crt	Nr cadastral Nr. topografic	Suprafața* (mp)	Observații / Referințe
A1		1.300	Sector cadastral:21 Teren neimprejmuit;

B. Partea II. Proprietari și acte

Inscrieri privitoare la dreptul de proprietate și alte drepturi reale		Referințe
/		
Act Normativ nr. 7, din 13/03/1996 emis de PARLAMENTUL ROMANIEI;		
B1	Inscrierea posesiei, drept de PROPRIETATE, dobandit prin Lege, cota actuala 1/1, cota initiala 1/1 1) NEIDENTIFICAT NEIDENTIFICAT	A1
Act Normativ nr. 7, din 13/03/1996 emis de PARLAMENTUL ROMANIEI (art.13);		
B2	Se noteaza mentiunea de proprietar neidentificat.	A1

C. Partea III. SARCINI .

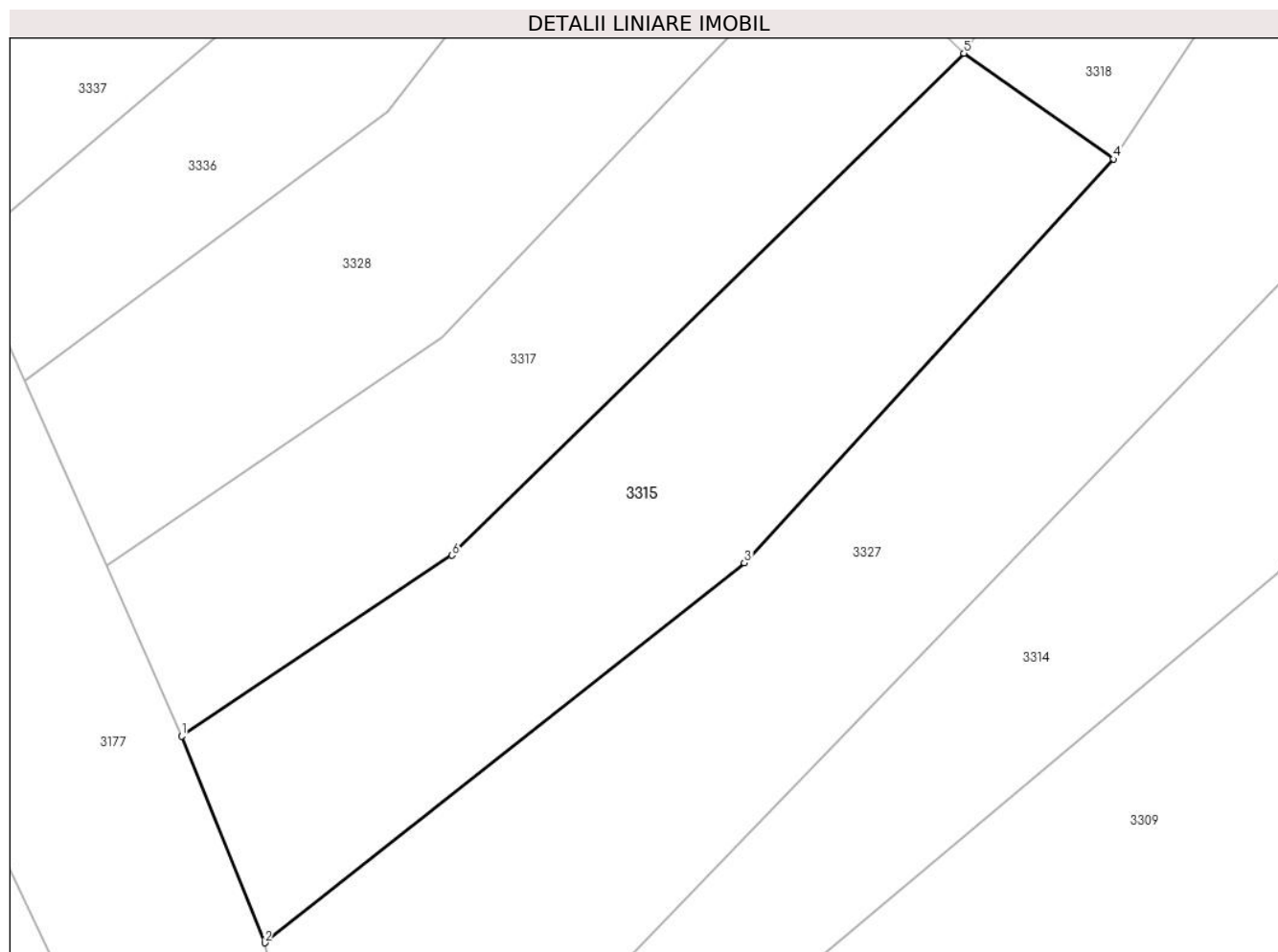
Inscrieri privind dezmembramintele dreptului de proprietate, drepturi reale de garanție și sarcini	Referințe
NU SUNT	

Anexa Nr. 1 La Partea I

Teren

Nr cadastral	Suprafața (mp)*	Observații / Referințe
	1.300	

* Suprafața este determinată în planul de proiecție Stereo 70.



Date referitoare la teren

Crt	Categorie folosință	Intravilan	Suprafața (mp)	Tarla	Parcelă	Nr. topo	Observații / Referințe
1	faneata	DA	1.300	2	356/13	-	

Lungime Segmente

1) Valorile lungimilor segmentelor sunt obținute din proiecție în plan.

Punct început	X / Y	Punct sfârșit	X / Y	Lungime segment (** (m)
1	576.395,303 391.963,025	2	576.401,728 391.947,066	17.204
2	576.401,728 391.947,066	3	576.438,78 391.976,388	47.251
3	576.438,78 391.976,388	4	576.467,307 392.007,566	42.259
4	576.467,307 392.007,566	5	576.455,744 392.015,73	14.155
5	576.455,744 392.015,73	6	576.416,179 391.976,982	55.379

Punct început	X / Y	Punct sfârșit	X / Y	Lungime segment (** (m)
6	576.416,179 391.976,982	1	576.395,303 391.963,025	25.112

** Lungimile segmentelor sunt determinate în planul de proiecție Stereo 70 și sunt rotunjite la 1 milimetru.

*** Distanța dintre puncte este formată din segmente cumulate ce sunt mai mici decât valoarea 1 milimetru.

**DATE DESPRE IMOBILUL NR. 3316**

Oficiul de Cadastru și Publicitate Imobiliară PRAHOVA
Biroul de Cadastru și Publicitate Imobiliară Ploiești

A. Partea I. Descrierea imobilului

TEREN Intravilan

Adresa: Loc. Paulesti, Jud. Prahova

Nr. Crt	Nr cadastral Nr. topografic	Suprafața* (mp)	Observații / Referințe
A1		1.510	Sector cadastral:21 Teren neimprejmuit;

B. Partea II. Proprietari și acte

Inscrieri privitoare la dreptul de proprietate și alte drepturi reale		Referințe
/		
Act Normativ nr. 7, din 13/03/1996 emis de PARLAMENTUL ROMANIEI;		
B1	Inscrierea posesiei, drept de PROPRIETATE, dobandit prin Lege, cota actuala 1/1, cota initiala 1/1 1) NEIDENTIFICAT NEIDENTIFICAT	A1
Act Normativ nr. 7, din 13/03/1996 emis de PARLAMENTUL ROMANIEI (art.13);		
B2	Se noteaza mentiunea de proprietar neidentificat.	A1

C. Partea III. SARCINI .

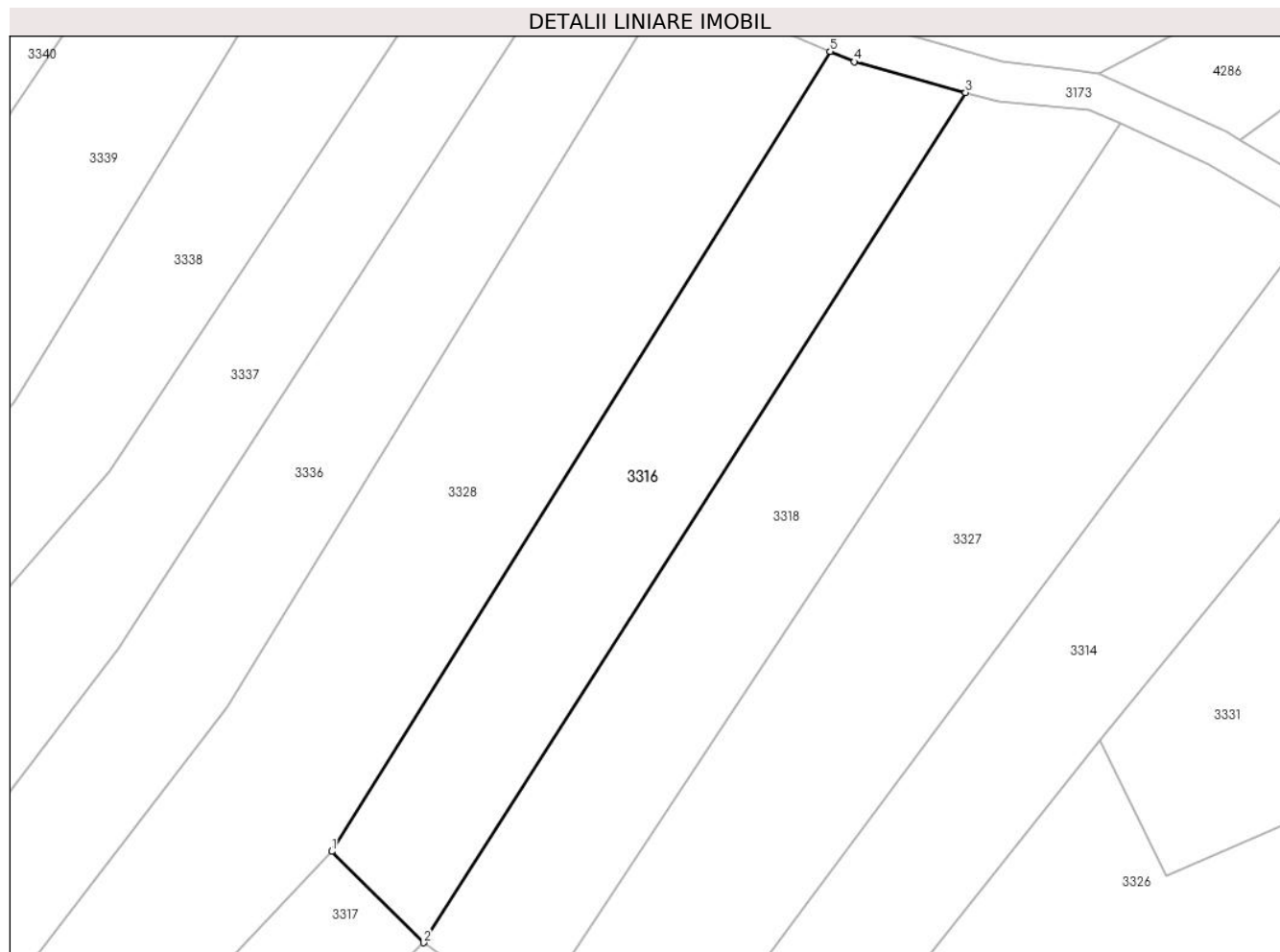
Inscrieri privind dezmembramintele dreptului de proprietate, drepturi reale de garanție și sarcini	Referințe
NU SUNT	

Anexa Nr. 1 La Partea I

Teren

Nr cadastral	Suprafața (mp)*	Observații / Referințe
	1.510	

* Suprafața este determinată în planul de proiecție Stereo 70.



Date referitoare la teren

Crt	Categorie folosință	Intra vilan	Suprafața (mp)	Tarla	Parcelă	Nr. topo	Observații / Referințe
1	arabil	DA	1.510	2	356/11	-	

Lungime Segmente

1) Valorile lungimilor segmentelor sunt obținute din proiecție în plan.

Punct început	X / Y	Punct sfârșit	X / Y	Lungime segment (** (m)
1	576.445,771 392.025,644	2	576.455,744 392.015,73	14.062
2	576.455,744 392.015,73	3	576.514,671 392.108,04	109.515
3	576.514,671 392.108,04	4	576.502,568 392.111,392	12.559
4	576.502,568 392.111,392	5	576.499,957 392.112,508	2.84
5	576.499,957 392.112,508	1	576.445,771 392.025,644	102.379

**** Lungimile segmentelor sunt determinate în planul de proiecție Stereo 70 și sunt rotunjite la 1 milimetru.**

***** Distanța dintre puncte este formată din segmente cumulate ce sunt mai mici decât valoarea 1 milimetru.**

**DATE DESPRE IMOBILUL NR. 3317**

Oficiul de Cadastru și Publicitate Imobiliară PRAHOVA
Biroul de Cadastru și Publicitate Imobiliară Ploiești

A. Partea I. Descrierea imobilului

TEREN Intravilan

Adresa: Loc. Paulesti, Jud. Prahova

Nr. Crt	Nr cadastral Nr. topografic	Suprafața* (mp)	Observații / Referințe
A1		1.059	Sector cadastral:21 Teren neimprejmuit;

B. Partea II. Proprietari și acte

Inscrieri privitoare la dreptul de proprietate și alte drepturi reale		Referințe
/		
Act Normativ nr. 7, din 13/03/1996 emis de PARLAMENTUL ROMANIEI;		
B1	Inscrierea posesiei, drept de PROPRIETATE, dobandit prin Lege, cota actuala 1/1, cota initiala 1/1 1) NEIDENTIFICAT NEIDENTIFICAT	A1
Act Normativ nr. 7, din 13/03/1996 emis de PARLAMENTUL ROMANIEI (art.13);		
B2	Se noteaza mentiunea de proprietar neidentificat.	A1

C. Partea III. SARCINI .

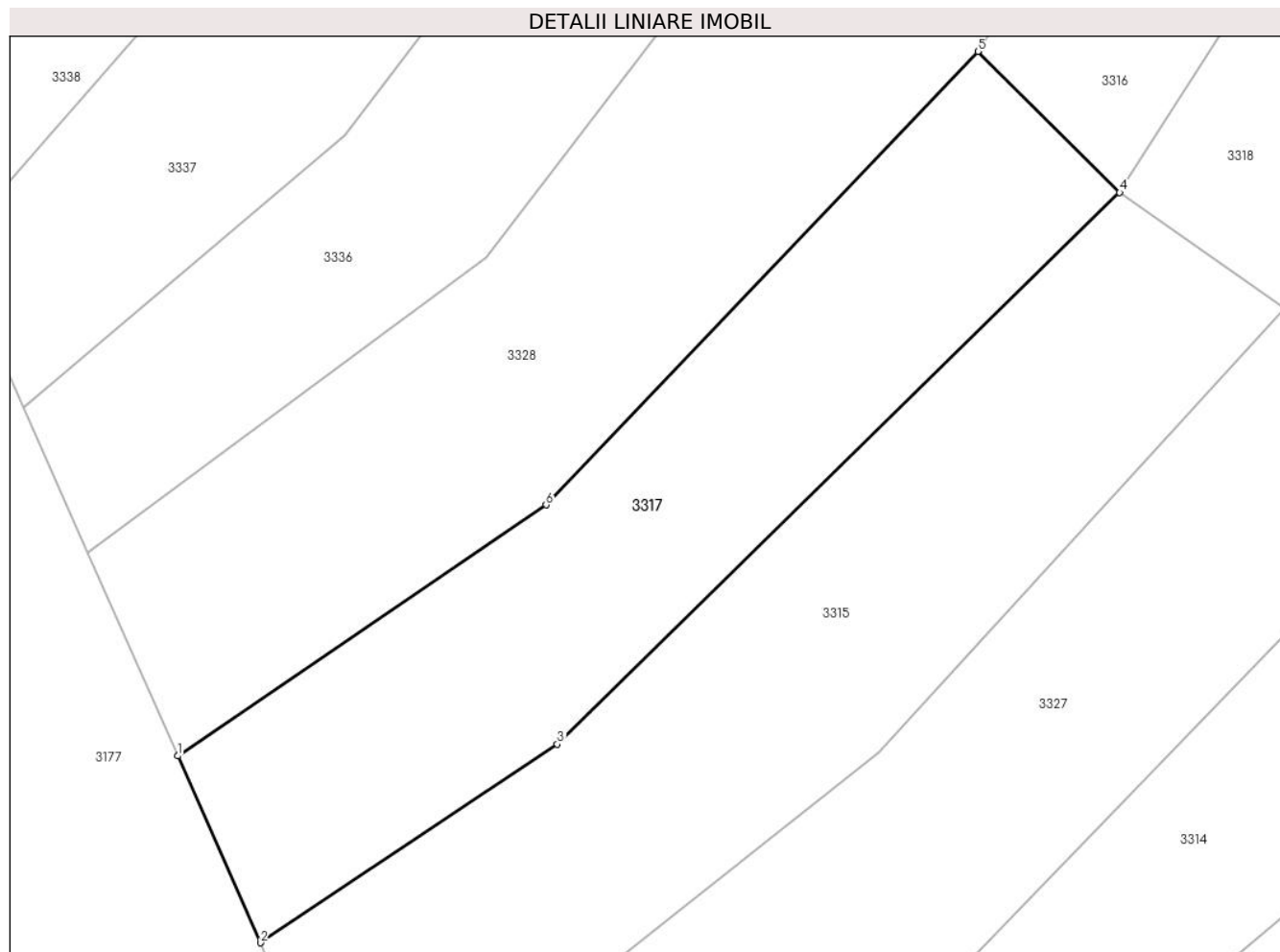
Inscrieri privind dezmembramintele dreptului de proprietate, drepturi reale de garanție și sarcini	Referințe
NU SUNT	

Anexa Nr. 1 La Partea I

Teren

Nr cadastral	Suprafața (mp)*	Observații / Referințe
	1.059	

* Suprafața este determinată în planul de proiecție Stereo 70.



Date referitoare la teren

Crt	Categorie folosință	Intravilan	Suprafața (mp)	Tarla	Parcelă	Nr. topo	Observații / Referințe
1	livada	DA	1.059	2	356/10	-	

Lungime Segmente

1) Valorile lungimilor segmentelor sunt obținute din proiecție în plan.

Punct început	X / Y	Punct sfârșit	X / Y	Lungime segment (** (m)
1	576.389,479 391.976,156	2	576.395,303 391.963,025	14.365
2	576.395,303 391.963,025	3	576.416,179 391.976,982	25.112
3	576.416,179 391.976,982	4	576.455,744 392.015,73	55.379
4	576.455,744 392.015,73	5	576.445,771 392.025,644	14.062
5	576.445,771 392.025,644	6	576.415,406 391.993,785	44.012

Punct început	X / Y	Punct sfârșit	X / Y	Lungime segment (** (m)
6	576.415,406 391.993,785	1	576.389,479 391.976,156	31.353

** Lungimile segmentelor sunt determinate în planul de proiecție Stereo 70 și sunt rotunjite la 1 milimetru.

*** Distanța dintre puncte este formată din segmente cumulate ce sunt mai mici decât valoarea 1 milimetru.

**DATE DESPRE IMOBILUL NR. 3318**

Oficiul de Cadastru și Publicitate Imobiliară PRAHOVA
Biroul de Cadastru și Publicitate Imobiliară Ploiești

A. Partea I. Descrierea imobilului

TEREN Intravilan

Adresa: Loc. Paulesti, Jud. Prahova

Nr. Crt	Nr cadastral Nr. topografic	Suprafața* (mp)	Observații / Referințe
A1	32665	1.700	Sector cadastral:21 Teren neimprejmuit;

B. Partea II. Proprietari și acte

Inscrieri privitoare la dreptul de proprietate și alte drepturi reale		Referințe
62804 / 22/04/2024		
Act Notarial nr. 724, din 30/03/1998 emis de N.P. BARBU FLOAREA (act administrativ nr 7634 din 19.04.2021, emis de PRIMĂRIA COMUNEI PĂULEȘTI);		
B1	Intabulare, drept de PROPRIETATE donație, dobandit prin Conventie, cota actuala 1/2, cota initiala 1/2 1) COSTACHE NICOLETA	A1
104104 / 12/07/2024		
Act Notarial nr. 594, din 11/07/2024 emis de NP Barbu Floarea;		
B3	Intabulare, drept de PROPRIETATE partaj, dobandit prin Conventie, cota actuala 1/2, cota initiala 1/2 1) COSTACHE NICOLETA	A1

C. Partea III. SARCINI .

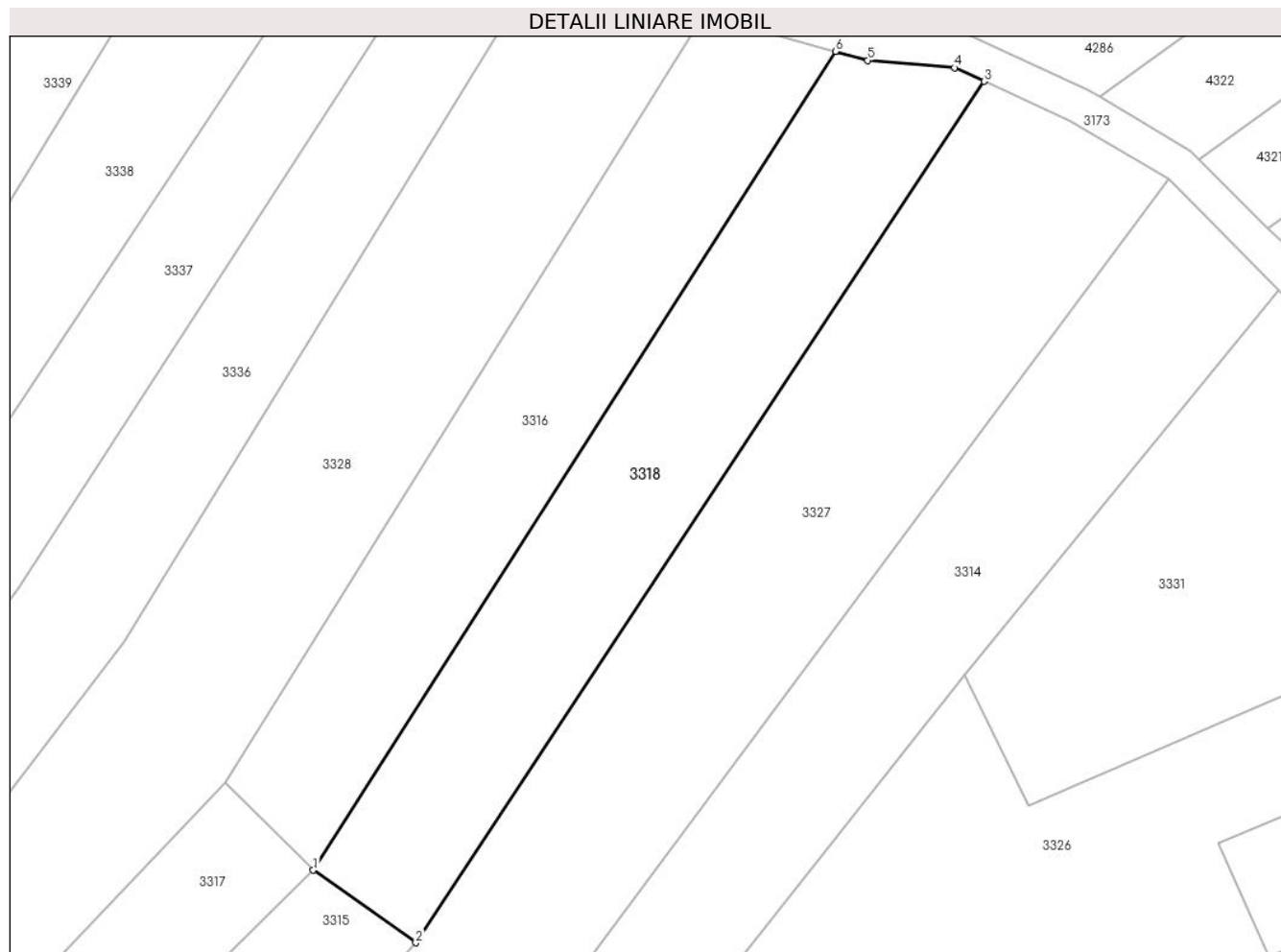
Inscrieri privind dezmembramintele dreptului de proprietate, drepturi reale de garanție și sarcini	Referințe
NU SUNT	

Anexa Nr. 1 La Partea I

Teren

Nr cadastral	Suprafața (mp)*	Observații / Referințe
32665	1.700	

* Suprafața este determinată în planul de proiecție Stereo 70.



Date referitoare la teren

Crt	Categorie folosință	Intra vilan	Suprafața (mp)	Tarla	Parcelă	Nr. topo	Observații / Referințe
1	faneata	DA	1.700	2	356/12	-	

Lungime Segmente

1) Valorile lungimilor segmentelor sunt obținute din proiecție în plan.

Punct început	X / Y	Punct sfârșit	X / Y	Lungime segment (** (m)
1	576.455,744 392.015,73	2	576.467,307 392.007,566	14.155
2	576.467,307 392.007,566	3	576.531,439 392.104,671	116.371
3	576.531,439 392.104,671	4	576.528,094 392.106,203	3.679
4	576.528,094 392.106,203	5	576.518,303 392.107,034	9.826
5	576.518,303 392.107,034	6	576.514,671 392.108,04	3.769

Punct început	X / Y	Punct sfârșit	X / Y	Lungime segment (** (m)
6	576.514,671 392.108,04	1	576.455,744 392.015,73	109.515

** Lungimile segmentelor sunt determinate în planul de proiecție Stereo 70 și sunt rotunjite la 1 milimetru.

*** Distanța dintre puncte este formată din segmente cumulate ce sunt mai mici decât valoarea 1 milimetru.

**DATE DESPRE IMOBILUL NR. 3319**

Oficiul de Cadastru și Publicitate Imobiliară PRAHOVA
Biroul de Cadastru și Publicitate Imobiliară Ploiești

A. Partea I. Descrierea imobilului

TEREN Intravilan

Adresa: Loc. Paulesti, Jud. Prahova

Nr. Crt	Nr cadastral Nr. topografic	Suprafața* (mp)	Observații / Referințe
A1	32599	1.500	Sector cadastral:21 Teren neimprejmuit;

B. Partea II. Proprietari și acte

Inscrieri privitoare la dreptul de proprietate și alte drepturi reale		Referințe
53137 / 04/04/2024		
Act Notarial nr. 1033, din 04/04/2024 emis de Popescu Viorica;		
B4	Intabulare, drept de PROPRIETATEcumpărare ca bun comun, dobandit prin Conventie, cota actuala 1/1, cota initiala 1/1 1) PĂUN CAMELIA ELENA 2) PĂUN DRAGOȘ-COSTIN	A1

C. Partea III. SARCINI .

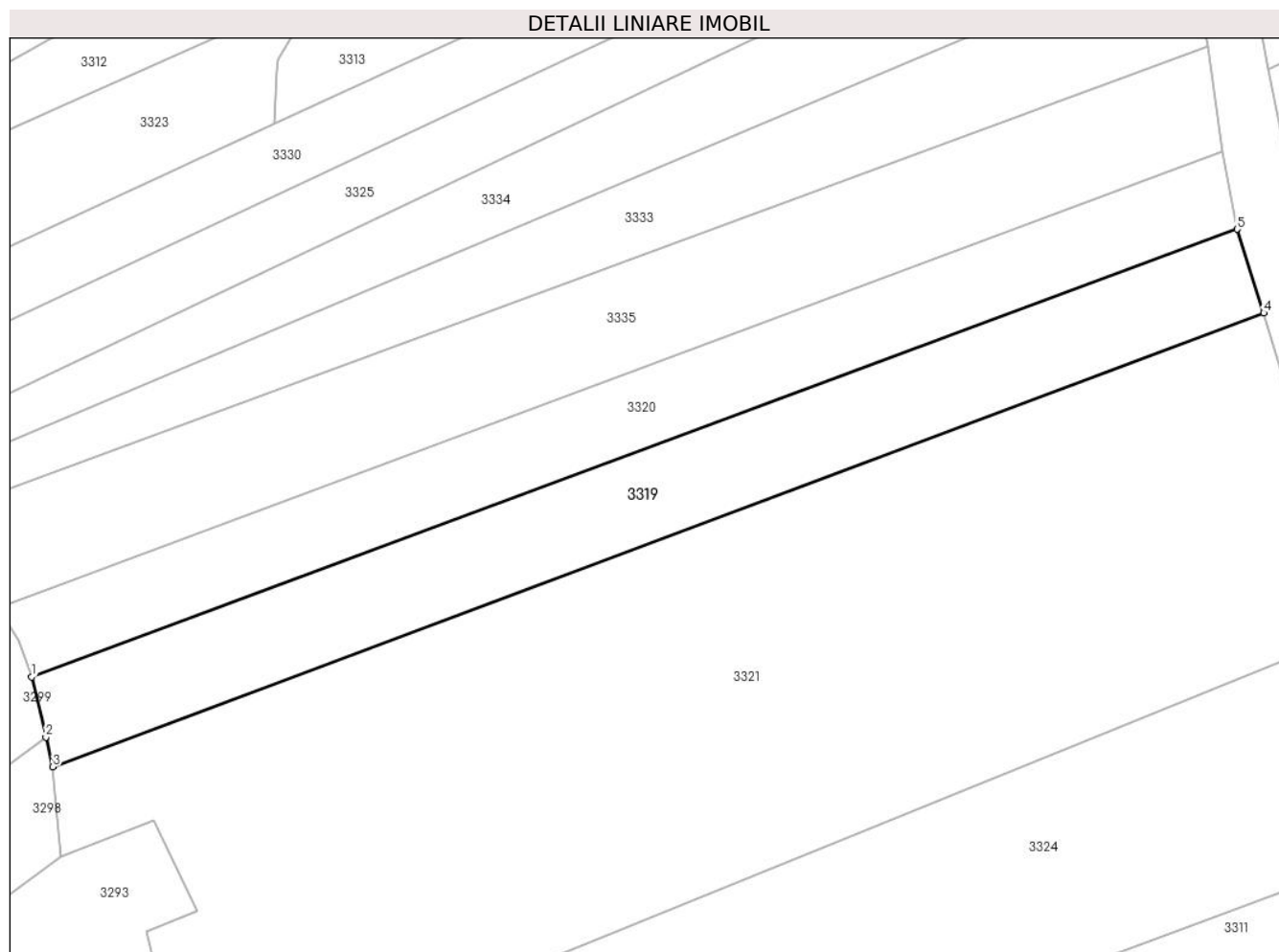
Inscrieri privind dezmembramintele dreptului de proprietate, drepturi reale de garanție și sarcini	Referințe
NU SUNT	

Anexa Nr. 1 La Partea I

Teren

Nr cadastral	Suprafața (mp)*	Observații / Referințe
32599	1.500	

* Suprafața este determinată în planul de proiecție Stereo 70.



Date referitoare la teren

Crt	Categorie folosință	Intravilan	Suprafața (mp)	Tarla	Parcelă	Nr. topo	Observații / Referințe
1	faneata	DA	1.500	2	357/7	-	

Lungime Segmente

1) Valorile lungimilor segmentelor sunt obținute din proiecție în plan.

Punct început	X / Y	Punct sfârșit	X / Y	Lungime segment (** (m)
1	576.491,221 391.846,685	2	576.492,839 391.839,828	7.045
2	576.492,839 391.839,828	3	576.493,635 391.836,456	3.465
3	576.493,635 391.836,456	4	576.631,65 391.888,14	147.375
4	576.631,65 391.888,14	5	576.628,627 391.897,672	10.0
5	576.628,627 391.897,672	1	576.491,221 391.846,685	146.561

**** Lungimile segmentelor sunt determinate în planul de proiecție Stereo 70 și sunt rotunjite la 1 milimetru.**

***** Distanța dintre puncte este formată din segmente cumulate ce sunt mai mici decât valoarea 1 milimetru.**

**DATE DESPRE IMOBILUL NR. 3320**

Oficiul de Cadastru și Publicitate Imobiliară PRAHOVA
Biroul de Cadastru și Publicitate Imobiliară Ploiești

A. Partea I. Descrierea imobilului

TEREN Intravilan

Adresa: Loc. Paulesti, Jud. Prahova, T2, F 357/6

Nr. Crt	Nr cadastral Nr. topografic	Suprafața* (mp)	Observații / Referințe
A1	32023	1.300	Sector cadastral:21 Teren neimpregmuit;

B. Partea II. Proprietari și acte

Inscrieri privitoare la dreptul de proprietate și alte drepturi reale		Referințe
12600 / 01/02/2023		
Act Notarial nr. 493, din 05/04/1999 emis de LUPU MARIA LUIZA (act administrativ nr 152272 din 29.11.2022, emis de OCPI;act administrativ nr 20804 din 16.11.2022, emis de PRIMARIA PAULESTI;act notarial nr 119 din 25.10.2022, emis de POEANA ALEXANDRU RAZVAN);		
B1	Intabulare, drept de PROPRIETATEcumparare, dobandit prin Conventie, cota actuala 1/2, cota initiala 1/2 1) PEDA GEORGETA	A1
B2	Intabulare, drept de PROPRIETATE, dobandit prin Succesiune, cota actuala 1/8, cota initiala 1/8 1) PEDA GEORGETA	A1
B3	Intabulare, drept de PROPRIETATE, dobandit prin Succesiune, cota actuala 1/8, cota initiala 1/8 1) PEDA CRISTIAN-ION	A1
B4	Intabulare, drept de PROPRIETATE, dobandit prin Succesiune, cota actuala 1/8, cota initiala 1/8 1) PEDA RĂZVAN-ADRIAN	A1
B5	Intabulare, drept de PROPRIETATE, dobandit prin Succesiune, cota actuala 1/8, cota initiala 1/8 1) PEDA GEORGE MARIUS	A1

C. Partea III. SARCINI .

Inscrieri privind dezmembramintele dreptului de proprietate, drepturi reale de garanție și sarcini	Referințe
NU SUNT	

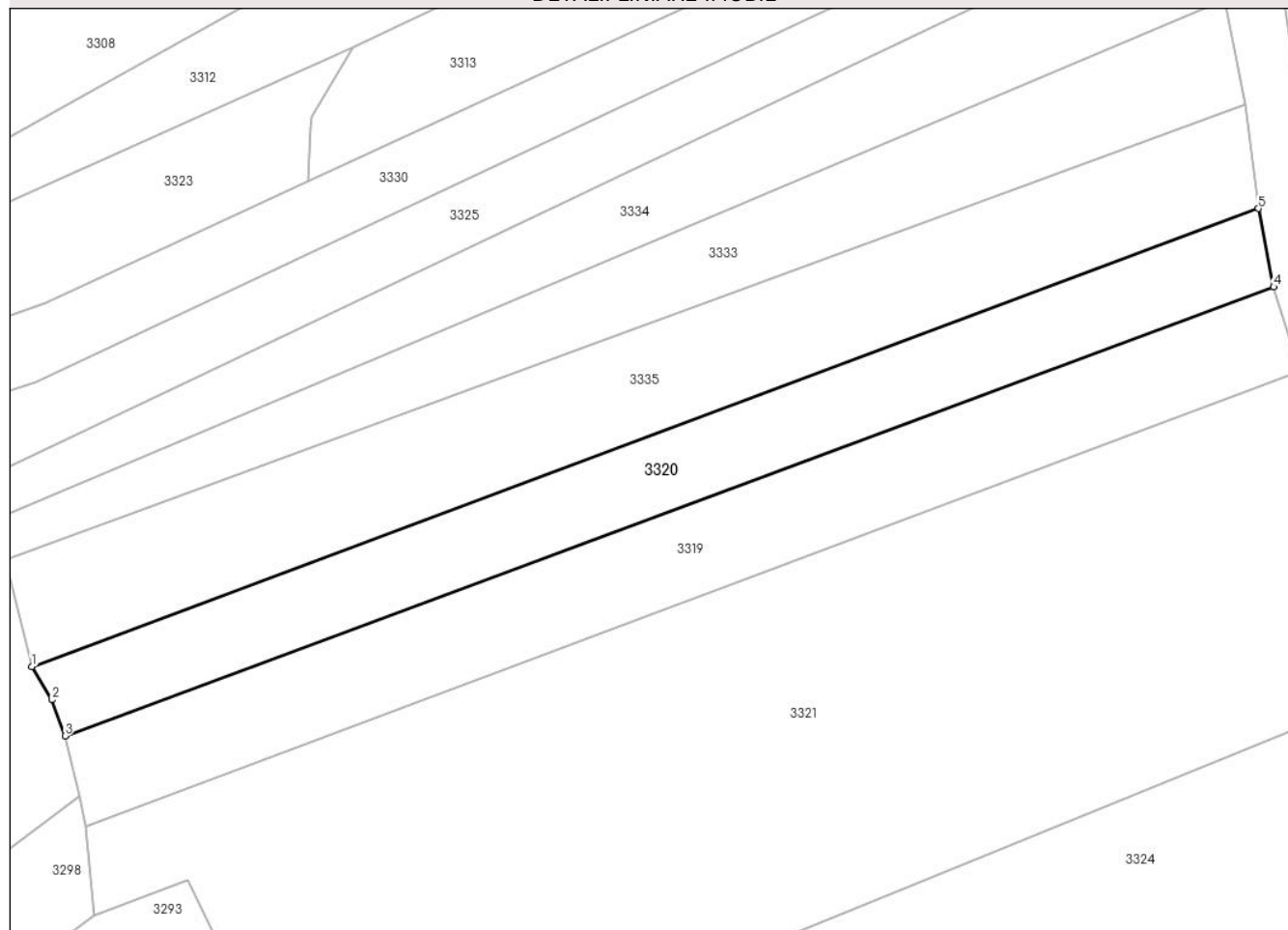
Anexa Nr. 1 La Partea I

Teren

Nr cadastral	Suprafața (mp)*	Observații / Referințe
32023	1.300	

* Suprafața este determinată în planul de proiecție Stereo 70.

DETALII LINIARE IMOBIL



Date referitoare la teren

Crt	Categorie folosință	Intra vilan	Suprafața (mp)	Tarla	Parcelă	Nr. topo	Observații / Referințe
1	faneata	DA	1.300	2	357/6	-	

Lungime Segmente

1) Valorile lungimilor segmentelor sunt obținute din proiecție în plan.

Punct început	X / Y	Punct sfârșit	X / Y	Lungime segment (** (m)
1	576.487,45 391.854,561	2	576.489,742 391.850,788	4.415
2	576.489,742 391.850,788	3	576.491,221 391.846,685	4.361
3	576.491,221 391.846,685	4	576.628,627 391.897,672	146.561
4	576.628,627 391.897,672	5	576.626,883 391.906,558	9.056
5	576.626,883 391.906,558	1	576.487,45 391.854,561	148.813

**** Lungimile segmentelor sunt determinate în planul de proiecție Stereo 70 și sunt rotunjite la 1 milimetru.**

***** Distanța dintre puncte este formată din segmente cumulate ce sunt mai mici decât valoarea 1 milimetru.**

**DATE DESPRE IMOBILUL NR. 3321**

Oficiul de Cadastru și Publicitate Imobiliară PRAHOVA
Biroul de Cadastru și Publicitate Imobiliară Ploiești

A. Partea I. Descrierea imobilului

TEREN Intravilan

Adresa: Loc. Paulești, Str Fagaras, Jud. Prahova

Nr. Crt	Nr cadastral Nr. topografic	Suprafața* (mp)	Observații / Referințe
A1	31690	5.658	Sector cadastral:21 Teren neimprejmut;

B. Partea II. Proprietari și acte

Inscrieri privitoare la dreptul de proprietate și alte drepturi reale	Referințe
119481 / 19/09/2022	
Act Notarial nr. 2814, din 16/09/2022 emis de NP Lupu Maria Luiza (alipire);	
B1	A1
Se infiinteaza cf. 31690 a imobilului cu nr. cad. 31690/Paulesti ca urmare a alipirii urmatoarelor 3 imobile: -- nr.cad.26165\cf.26165; -- nr.cad.28988\cf.28988; -- nr.cad.31479\cf.31479;	
Act Administrativ nr. 14260, din 05/11/2015 emis de PRIMARIA PAULESTI (act administrativ nr. 1968/29-08-2012 emis de COMISIA TEHNICA PRAHOVA; act administrativ nr. 18/26-02-2013 emis de CONSILIUL LOCAL PAULESTI; act administrativ nr. 83/19-12-2012 emis de CONSILIUL LOCAL PAULESTI; act notarial nr. 1065/21-12-2005 emis de BNP BNP LIBERTAS;);	
B2	A1
se noteaza actualizarea informatiilor cadastrale in sensul schimbarii grupei de destinatie a imobilului din teren 'extravilan' in 'intravilan', conform documentatiei tehnice avizate <i>OBSERVATII: pozitie transcrisa din CF 26165/Paulesti, inscrisa prin incheierea nr. 118461 din 25/11/2015;</i>	
Inscris Sub Semnatura Privata nr. 1.29, din 04/09/2020 emis de PFA Capitan Viorel;	
B4	A1
se noteaza repositionarea imobilului conform documentatiei tehnice avizate <i>OBSERVATII: pozitie transcrisa din CF 26165/Paulesti, inscrisa prin incheierea nr. 87456 din 04/09/2020;</i>	
Act Notarial nr. 2814, din 16/09/2022 emis de NP Lupu Maria Luiza (alipire);	
B10	A1
Intabulare, drept de PROPRIETATE, dobandit prin Conventie, cota actuala 4258/5658, cota initiala 4258/5658 1) NEGOIȚĂ CĂTĂLINA	
140033 / 11/09/2023	
Act Notarial nr. 2282, din 07/09/2023 emis de NP Lupu Maria Luiza (CVC);	
B12	A1
Intabulare, drept de PROPRIETATE cumpărare ca bun propriu, dobandit prin Conventie, cota actuala 1400/5658, cota initiala 1400/5658 1) NEGOIȚĂ CĂTĂLINA	

C. Partea III. SARCINI .

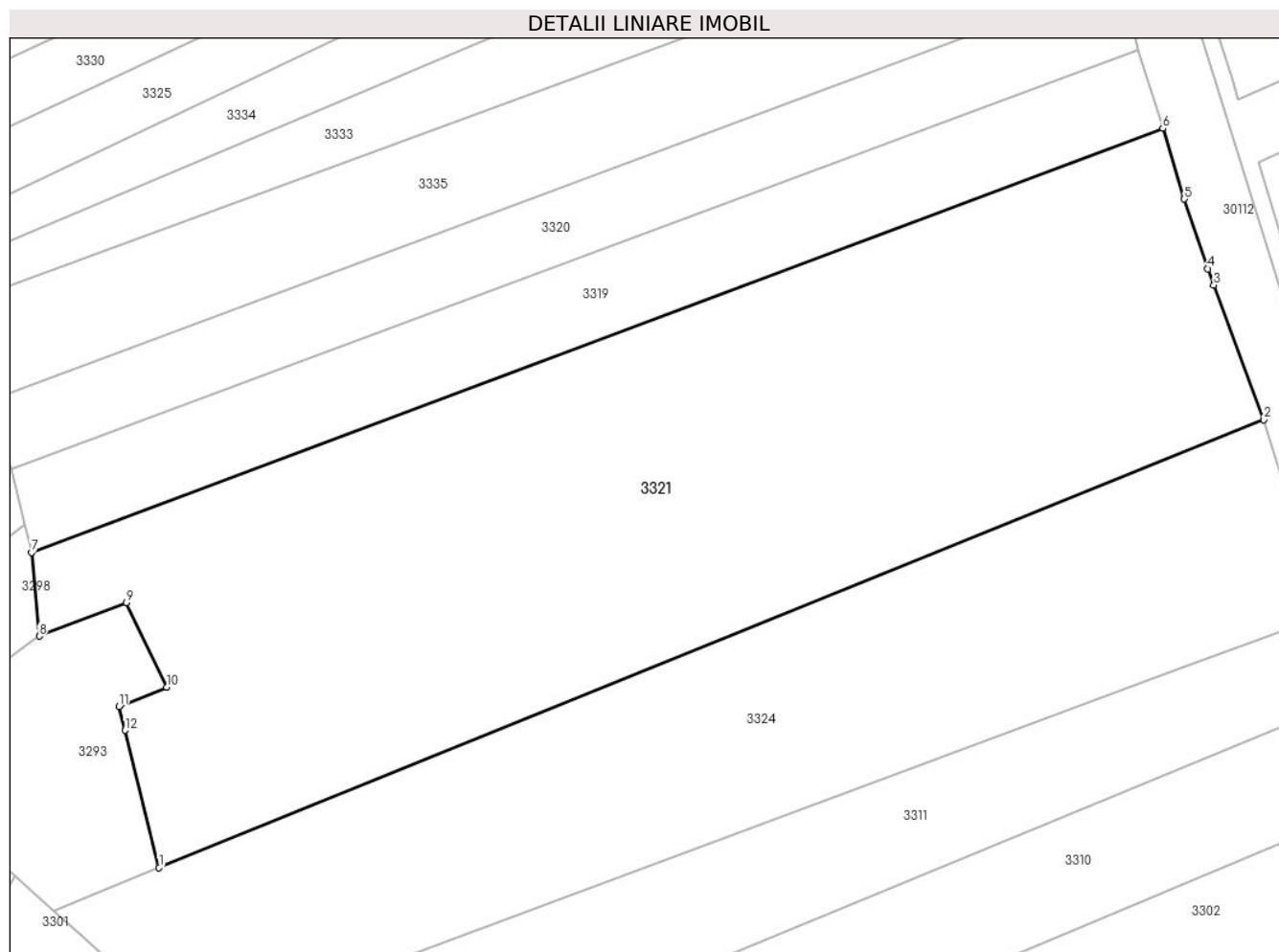
Inscrieri privind dezmembramintele dreptului de proprietate, drepturi reale de garanție și sarcini	Referințe
NU SUNT	

Anexa Nr. 1 La Partea I

Teren

Nr cadastral	Suprafața (mp)*	Observații / Referințe
31690	5.658	

* Suprafața este determinată în planul de proiecție Stereo 70.



Date referitoare la teren

Crt	Categorie folosință	Intra vilan	Suprafața (mp)	Tarla	Parcelă	Nr. topo	Observații / Referințe
1	arabil	DA	3.163	2	357/8; 357/9	-	
2	livada	DA	2.495	2	358	-	

Lungime Segmente

1) Valorile lungimilor segmentelor sunt obținute din proiecție în plan.

Punct început	X / Y	Punct sfârșit	X / Y	Lungime segment (** (m))
1	576.509,183 391.798,025	2	576.643,948 391.852,64	145.411
2	576.643,948 391.852,64	3	576.637,869 391.869,048	17.498
3	576.637,869 391.869,048	4	576.637,138 391.871,019	2.102
4	576.637,138 391.871,019	5	576.634,269 391.879,529	8.981

Punct început	X / Y	Punct sfârșit	X / Y	Lungime segment (** (m)
5	576.634,269 391.879,529	6	576.631,65 391.888,14	9.0
6	576.631,65 391.888,14	7	576.493,635 391.836,456	147.375
7	576.493,635 391.836,456	8	576.494,564 391.826,25	10.248
8	576.494,564 391.826,25	9	576.505,208 391.830,309	11.392
9	576.505,208 391.830,309	10	576.510,132 391.820,004	11.421
10	576.510,132 391.820,004	11	576.504,321 391.817,669	6.263
11	576.504,321 391.817,669	12	576.505,042 391.814,757	3.0
12	576.505,042 391.814,757	1	576.509,183 391.798,025	17.237

** Lungimile segmentelor sunt determinate în planul de proiecție Stereo 70 și sunt rotunjite la 1 milimetru.

*** Distanța dintre puncte este formată din segmente cumulate ce sunt mai mici decât valoarea 1 milimetru.

**DATE DESPRE IMOBILUL NR. 3322**

Oficiul de Cadastru și Publicitate Imobiliară PRAHOVA
Biroul de Cadastru și Publicitate Imobiliară Ploiești

A. Partea I. Descrierea imobilului

TEREN Intravilan

Adresa: Loc. Paulesti, Str Fagaras, Jud. Prahova

Nr. Crt	Nr cadastral Nr. topografic	Suprafața* (mp)	Observații / Referințe
A1	31487	1.100	Sector cadastral:21 Teren neimprejmuit;

B. Partea II. Proprietari și acte

Inscrieri privitoare la dreptul de proprietate și alte drepturi reale		Referințe
88563 / 07/07/2022		
Act Notarial nr. 1992, din 06/07/2022 emis de NP Lupu Maria Luiza;		
B2	Intabulare, drept de PROPRIETATEcumparare ca bun propriu, dobandit prin Conventie, cota actuala 1/1, cota initiala 1/1 1) ANTONICA GHEORGHE	A1

C. Partea III. SARCINI .

Inscrieri privind dezmembramintele dreptului de proprietate, drepturi reale de garanție și sarcini	Referințe
NU SUNT	

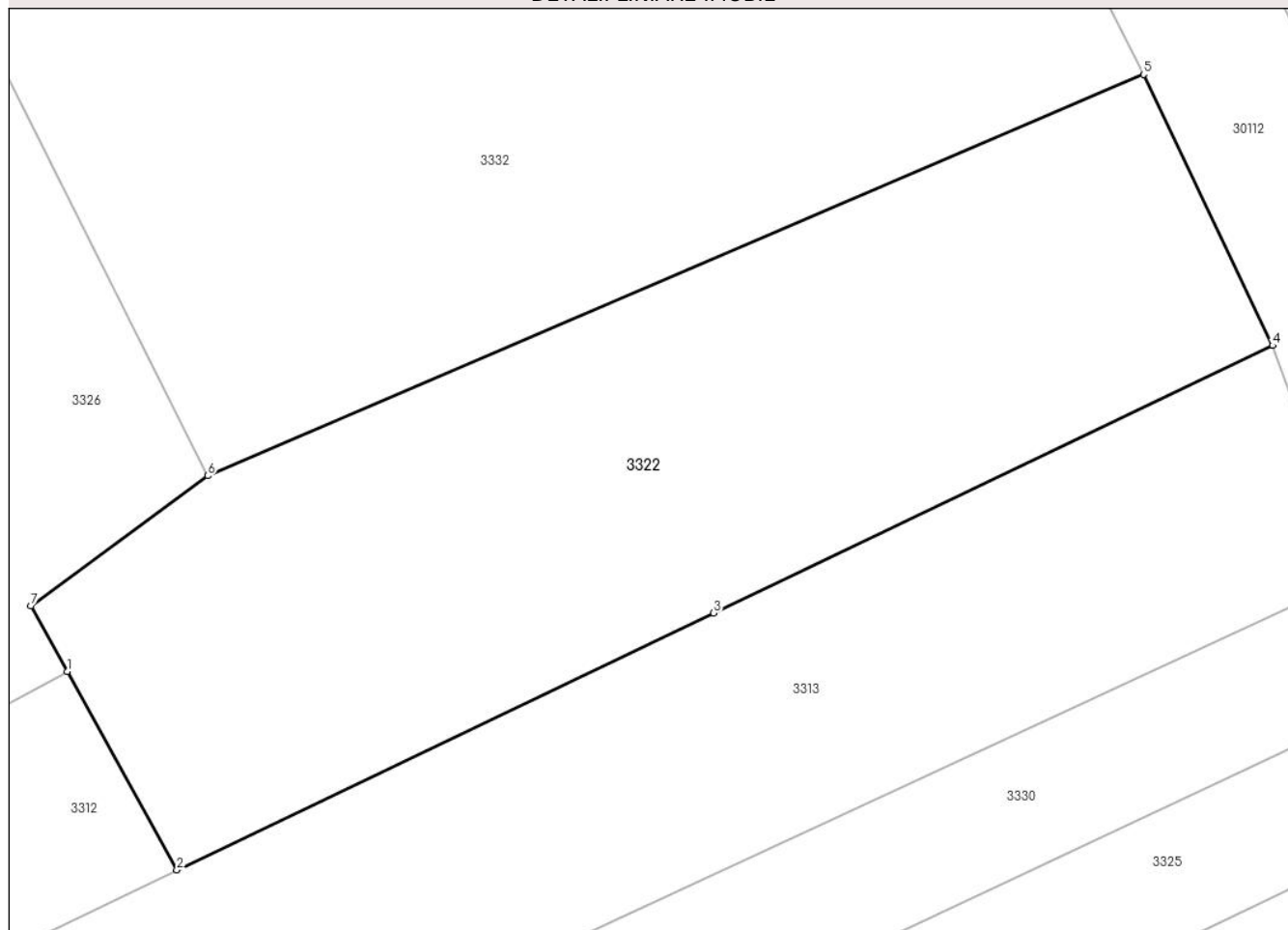
Anexa Nr. 1 La Partea I

Teren

Nr cadastral	Suprafața (mp)*	Observații / Referințe
31487	1.100	

* Suprafața este determinată în planul de proiecție Stereo 70.

DETALII LINIARE IMOBIL



Date referitoare la teren

Crt	Categorie folosință	Intravilan	Suprafața (mp)	Tarla	Parcelă	Nr. topo	Observații / Referințe
1	faneata	DA	1.100	2	356/23	-	

Lungime Segmente

1) Valorile lungimilor segmentelor sunt obținute din proiecție în plan.

Punct început	X / Y	Punct sfârșit	X / Y	Lungime segment (** (m)
1	576.550,274 391.950,695	2	576.556,087 391.940,197	12.0
2	576.556,087 391.940,197	3	576.584,479 391.953,773	31.471
3	576.584,479 391.953,773	4	576.614,053 391.967,915	32.781
4	576.614,053 391.967,915	5	576.607,226 391.982,237	15.866
5	576.607,226 391.982,237	6	576.557,71 391.961,032	53.865

Punct început	X / Y	Punct sfârșit	X / Y	Lungime segment (** (m)
6	576.557,71 391.961,032	7	576.548,355 391.954,16	11.608
7	576.548,355 391.954,16	1	576.550,274 391.950,695	3.961

** Lungimile segmentelor sunt determinate în planul de proiecție Stereo 70 și sunt rotunjite la 1 milimetru.

*** Distanța dintre puncte este formată din segmente cumulate ce sunt mai mici decât valoarea 1 milimetru.

**DATE DESPRE IMOBILUL NR. 3323**

Oficiul de Cadastru și Publicitate Imobiliară PRAHOVA
Biroul de Cadastru și Publicitate Imobiliară Ploiești

A. Partea I. Descrierea imobilului

TEREN Intravilan

Adresa: Loc. Paulesti, Jud. Prahova, T 2 ; F 357

Nr. Crt	Nr cadastral Nr. topografic	Suprafața* (mp)	Observații / Referințe
A1	31411	1.200	Sector cadastral:21 Teren neimprejmuit;

B. Partea II. Proprietari și acte

Inscrieri privitoare la dreptul de proprietate și alte drepturi reale		Referințe
54509 / 20/04/2022		
Act Notarial nr. 698, din 19/04/2022 emis de MANZICU CORINA MIHAELA;		
B5	Intabulare, drept de PROPRIETATEcumparare ca bun comun, dobandit prin Conventie, cota actuala 1/1, cota initiala 1/1 1) SOARE MARIA 2) SOARE CORNEL GHEORGHE	A1

C. Partea III. SARCINI .

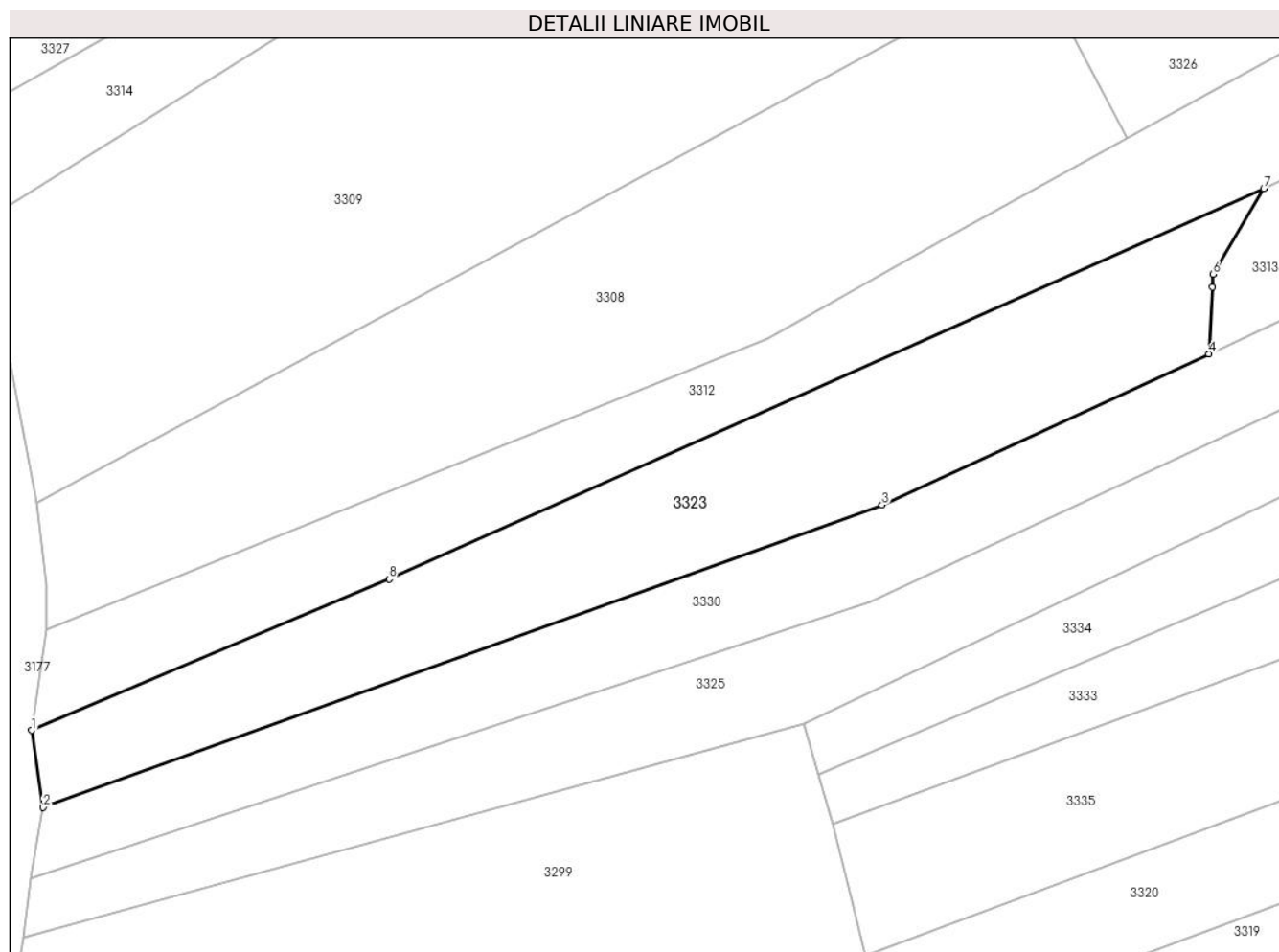
Inscrieri privind dezmembramintele dreptului de proprietate, drepturi reale de garanție și sarcini	Referințe
NU SUNT	

Anexa Nr. 1 La Partea I

Teren

Nr cadastral	Suprafața (mp)*	Observații / Referințe
31411	1.200	

* Suprafața este determinată în planul de proiecție Stereo 70.



Date referitoare la teren

Crt	Categorie folosință	Intravilan	Suprafața (mp)	Tarla	Parcelă	Nr. topo	Observații / Referințe
1	faneata	DA	1.200	2	357	-	

Lungime Segmente

1) Valorile lungimilor segmentelor sunt obținute din proiecție în plan.

Punct început	X / Y	Punct sfârșit	X / Y	Lungime segment (** (m)
1	576.411,007 391.875,19	2	576.412,059 391.868,13	7.138
2	576.412,059 391.868,13	3	576.488,94 391.895,836	81.721
3	576.488,94 391.895,836	4	576.518,87 391.909,666	32.971
4	576.518,87 391.909,666	5	576.519,198 391.915,773	6.116
5	576.519,198 391.915,773	6	576.519,262 391.916,97	1.199

Punct început	X / Y	Punct sfârșit	X / Y	Lungime segment (** (m)
6	576.519,262 391.916,97	7	576.523,921 391.924,817	9.126
7	576.523,921 391.924,817	8	576.443,764 391.889,049	87.775
8	576.443,764 391.889,049	1	576.411,007 391.875,19	35.568

** Lungimile segmentelor sunt determinate în planul de proiecție Stereo 70 și sunt rotunjite la 1 milimetru.

*** Distanța dintre puncte este formată din segmente cumulate ce sunt mai mici decât valoarea 1 milimetru.

**DATE DESPRE IMOBILUL NR. 3324**

Oficiul de Cadastru și Publicitate Imobiliară PRAHOVA
Biroul de Cadastru și Publicitate Imobiliară Ploiești

A. Partea I. Descrierea imobilului

TEREN Intravilan

Adresa: Loc. Paulesti, Str Fagaras, Jud. Prahova

Nr. Crt	Nr cadastral Nr. topografic	Suprafața* (mp)	Observații / Referințe
A1	31126	3.500	Sector cadastral:21 Teren neimprejmuit;

B. Partea II. Proprietari și acte

Inscrieri privitoare la dreptul de proprietate și alte drepturi reale		Referințe
150574 / 02/11/2021		
Act Notarial nr. 1568, din 01/11/2021 emis de Calin Mirela;		
B2	Intabulare, drept de PROPRIETATEcumparare ca bun comun, dobandit prin Conventie, cota actuala 1/1, cota initiala 1/1 1) PĂUN DRAGOȘ-COSTIN 2) PĂUN CAMELIA ELENA	A1

C. Partea III. SARCINI .

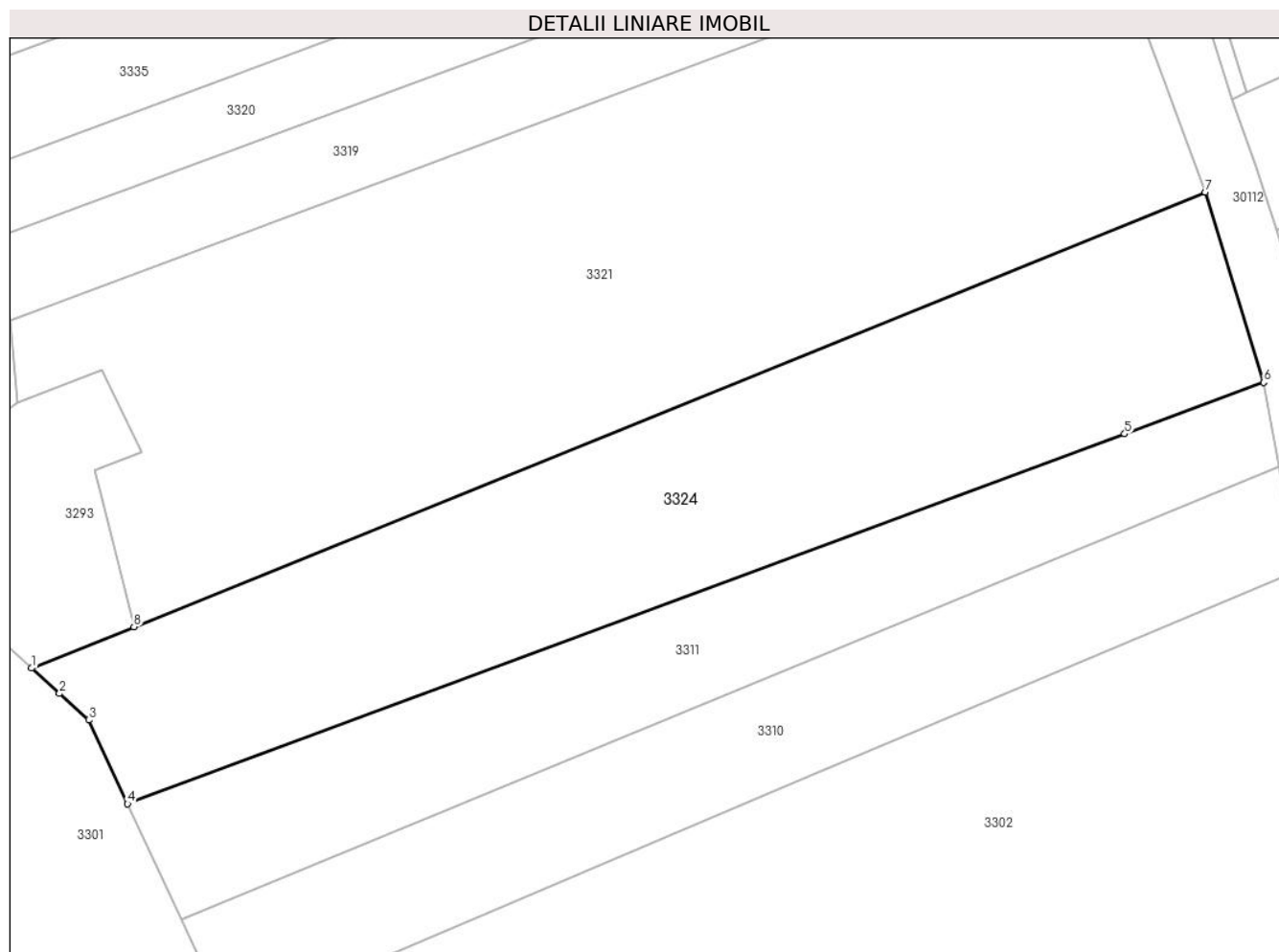
Inscrieri privind dezmembramintele dreptului de proprietate, drepturi reale de garanție și sarcini	Referințe
NU SUNT	

Anexa Nr. 1 La Partea I

Teren

Nr cadastral	Suprafața (mp)*	Observații / Referințe
31126	3.500	

* Suprafața este determinată în planul de proiecție Stereo 70.



Date referitoare la teren

Crt	Categorie folosință	Intravilan	Suprafața (mp)	Tarla	Parcelă	Nr. topo	Observații / Referințe
1	arabil	DA	3.500	2	358/1	-	

Lungime Segmente

1) Valorile lungimilor segmentelor sunt obținute din proiecție în plan.

Punct început	X / Y	Punct sfârșit	X / Y	Lungime segment (** (m)
1	576.496,318 391.792,811	2	576.499,816 391.789,635	4.725
2	576.499,816 391.789,635	3	576.503,492 391.786,298	4.965
3	576.503,492 391.786,298	4	576.508,387 391.775,759	11.62
4	576.508,387 391.775,759	5	576.633,799 391.822,257	133.754
5	576.633,799 391.822,257	6	576.651,291 391.828,743	18.656

Punct început	X / Y	Punct sfârșit	X / Y	Lungime segment (** (m)
6	576.651,291 391.828,743	7	576.643,948 391.852,64	25.0
7	576.643,948 391.852,64	8	576.509,183 391.798,025	145.411
8	576.509,183 391.798,025	1	576.496,318 391.792,811	13.881

** Lungimile segmentelor sunt determinate în planul de proiecție Stereo 70 și sunt rotunjite la 1 milimetru.

*** Distanța dintre puncte este formată din segmente cumulate ce sunt mai mici decât valoarea 1 milimetru.

**DATE DESPRE IMOBILUL NR. 3325**

Oficiul de Cadastru și Publicitate Imobiliară PRAHOVA
Biroul de Cadastru și Publicitate Imobiliară Ploiești

A. Partea I. Descrierea imobilului

TEREN Intravilan

Adresa: Loc. Paulesti, Jud. Prahova, T2 F 357/3

Nr. Crt	Nr cadastral Nr. topografic	Suprafața* (mp)	Observații / Referințe
A1	30992	1.600	Sector cadastral:21 Teren neimprejmuit;

B. Partea II. Proprietari și acte

Inscrieri privitoare la dreptul de proprietate și alte drepturi reale		Referințe
126569 / 10/09/2021		
Act Notarial nr. 1484, din 08/09/2021 emis de NP MEIROSU CARMEN;		
B4	Intabulare, drept de PROPRIETATEcumparare ca bun comun, dobandit prin Conventie, cota actuala 1/1, cota initiala 1/1 1) SOARE CORNEL GHEORGHE 2) SOARE MARIA	A1

C. Partea III. SARCINI .

Inscrieri privind dezmembramintele dreptului de proprietate, drepturi reale de garanție și sarcini	Referințe
NU SUNT	

Anexa Nr. 1 La Partea I

Teren

Nr cadastral	Suprafața (mp)*	Observații / Referințe
30992	1.600	

* Suprafața este determinată în planul de proiecție Stereo 70.

DETALII LINIARE IMOBIL



Date referitoare la teren

Crt	Categorie folosință	Intra vilan	Suprafața (mp)	Tarla	Parcelă	Nr. topo	Observații / Referințe
1	faneata	DA	1.600	2	357/3	-	

Lungime Segmente

1) Valorile lungimilor segmentelor sunt obținute din proiecție în plan.

Punct început	X / Y	Punct sfârșit	X / Y	Lungime segment (** (m)
1	576.410,962 391.861,633	2	576.410,278 391.856,261	5.415
2	576.410,278 391.856,261	3	576.481,799 391.875,765	74.133
3	576.481,799 391.875,765	4	576.620,929 391.942,029	154.104
4	576.620,929 391.942,029	5	576.619,908 391.948,954	7.0
5	576.619,908 391.948,954	6	576.487,88 391.886,91	145.88

Punct început	X / Y	Punct sfârșit	X / Y	Lungime segment (** (m)
6	576.487,88 391.886,91	1	576.410,962 391.861,633	80.965

** Lungimile segmentelor sunt determinate în planul de proiecție Stereo 70 și sunt rotunjite la 1 milimetru.

*** Distanța dintre puncte este formată din segmente cumulate ce sunt mai mici decât valoarea 1 milimetru.

**DATE DESPRE IMOBILUL NR. 3326**

Oficiul de Cadastru și Publicitate Imobiliară PRAHOVA
Biroul de Cadastru și Publicitate Imobiliară Ploiești

A. Partea I. Descrierea imobilului

TEREN Intravilan

Adresa: Loc. Paulesti, Jud. Prahova, T 2, F 356/21/4

Nr. Crt	Nr cadastral Nr. topografic	Suprafața* (mp)	Observații / Referințe
A1	30814	5.202	Sector cadastral:21 Teren neimprejmuit;

B. Partea II. Proprietari și acte

Inscrieri privitoare la dreptul de proprietate și alte drepturi reale		Referințe
116815 / 13/09/2022		
Act Notarial nr. 3550, din 12/09/2022 emis de NP Sandu Aurelian Viorel;		
B5	Intabulare, drept de PROPRIETATEcumparare ca bun comun, dobandit prin Conventie, cota actuala 1/2, cota initiala 1/2 1) BĂRBUȚ THOMAS	A1
B6	Intabulare, drept de PROPRIETATEcumparare ca bun comun, dobandit prin Conventie, cota actuala 1/2, cota initiala 1/2 1) BĂRBUȚ MARCEL	A1
Act Notarial nr. 3560, din 12/09/2022 emis de NP SANDU OCTAVIAN ANDREI;		
B8	se radiaza rezolutiunea contractului inregistrata sub B7	A1
22528 / 20/02/2023		
Certificat Grefa nr. 589/105/2023, din 13/02/2023 emis de TRIBUNALUL PRAHOVA;		
B9	se noteaza litigiul din dosar nr.589/105/2023 aflat pe rolul Tribunalului Prahova având ca obiect constatare 'nulitate act juridic'(anularea contractului de vanzare cumparare autentificat sub nr. 1973/09.09.2021 de notar public Preda Popescu Florentina, precum si a actelor subsecvente, anularea partiala a certificatului de mostenitor nr.91/12.11.2021 de notar public Preda Popescu Florentina, anularea contractului de donatie autentificat sub nr.983/21.04.2022 de notar public Preda Popescu Florentina si a actelor subsecvente si rectificarea cartii funciare in sensul radierii inscrierilor privind dreptul de proprietate al paratilor), actiune formulata de reclamantii Ionescu Mihai Andrei, Ionescu Matei-Costin in contradictoriu cu paratii Duque Benoit Francis, Duque OlivierDan-Germain, Purghel Constantin-Florin, Purghel Doina-Nicoleta	A1

C. Partea III. SARCINI .

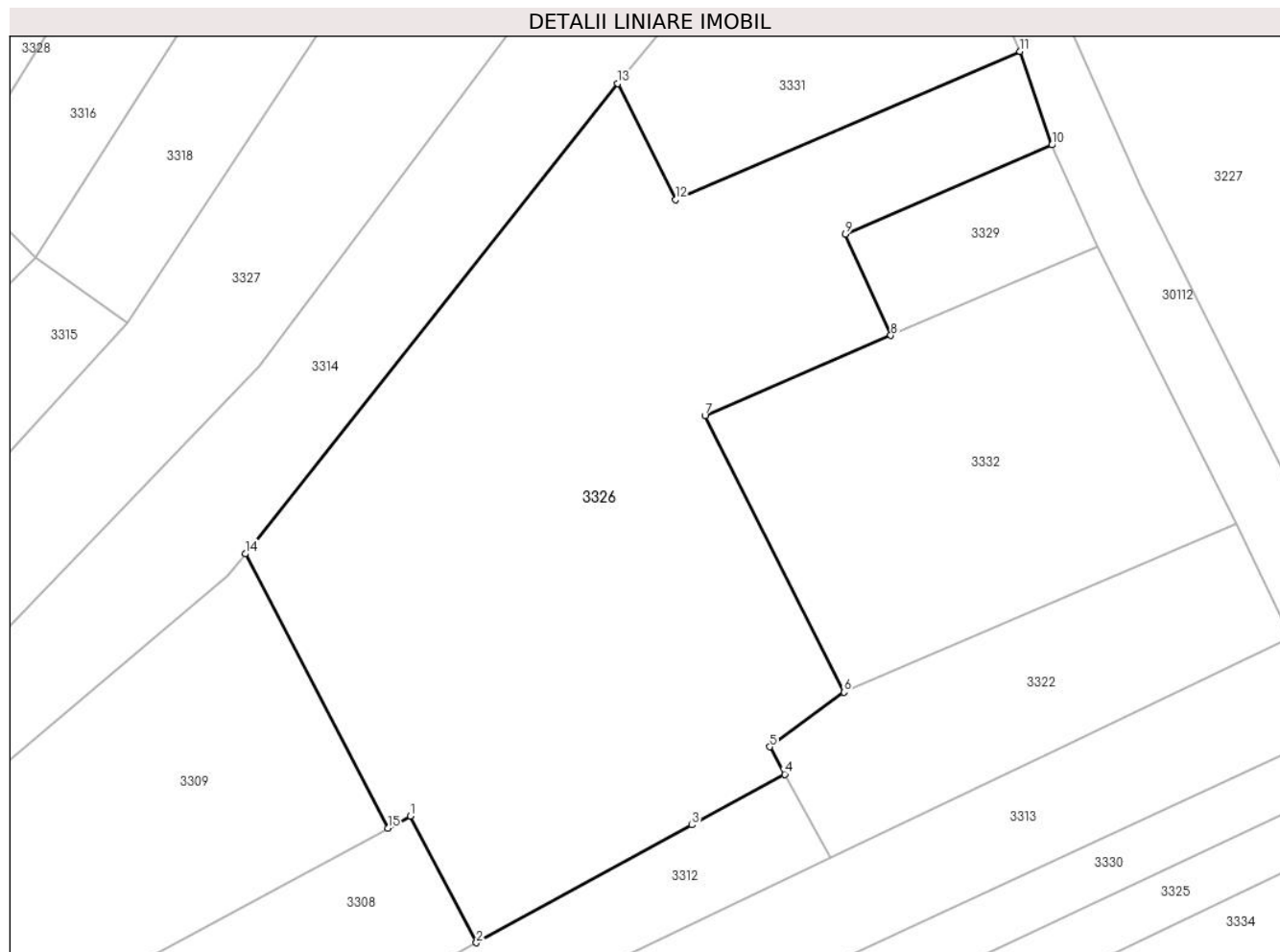
Inscrieri privind dezmembramintele dreptului de proprietate, drepturi reale de garanție și sarcini	Referințe
NU SUNT	

Anexa Nr. 1 La Partea I

Teren

Nr cadastral	Suprafața (mp)*	Observații / Referințe
30814	5.202	

* Suprafața este determinată în planul de proiecție Stereo 70.



Date referitoare la teren

Crt	Categorie folosință	Intravilan	Suprafața (mp)	Tarla	Parcelă	Nr. topo	Observații / Referințe
1	faneata	DA	5.202	2	356/21/4	-	

Lungime Segmente

1) Valorile lungimilor segmentelor sunt obținute din proiecție în plan.

Punct început	X / Y	Punct sfârșit	X / Y	Lungime segment (** (m)
1	576.503,018 391.945,405	2	576.511,381 391.929,468	17.998
2	576.511,381 391.929,468	3	576.538,568 391.944,306	30.973
3	576.538,568 391.944,306	4	576.550,274 391.950,695	13.336
4	576.550,274 391.950,695	5	576.548,355 391.954,16	3.961
5	576.548,355 391.954,16	6	576.557,71 391.961,032	11.608

Punct început	X / Y	Punct sfârșit	X / Y	Lungime segment (** (m)
6	576.557,71 391.961,032	7	576.540,191 391.995,888	39.011
7	576.540,191 391.995,888	8	576.563,65 392.005,982	25.538
8	576.563,65 392.005,982	9	576.557,919 392.018,755	14.0
9	576.557,919 392.018,755	10	576.583,957 392.029,965	28.349
10	576.583,957 392.029,965	11	576.579,936 392.041,753	12.455
11	576.579,936 392.041,753	12	576.536,52 392.023,059	47.27
12	576.536,52 392.023,059	13	576.529,208 392.037,692	16.358
13	576.529,208 392.037,692	14	576.482,246 391.978,467	75.585
14	576.482,246 391.978,467	15	576.500,196 391.943,885	38.963
15	576.500,196 391.943,885	1	576.503,018 391.945,405	3.205

** Lungimile segmentelor sunt determinate în planul de proiecție Stereo 70 și sunt rotunjite la 1 milimetru.

*** Distanța dintre puncte este formată din segmente cumulate ce sunt mai mici decât valoarea 1 milimetru.

**DATE DESPRE IMOBILUL NR. 3327**

Oficiul de Cadastru și Publicitate Imobiliară PRAHOVA
Biroul de Cadastru și Publicitate Imobiliară Ploiești

A. Partea I. Descrierea imobilului

TEREN Intravilan

Adresa: Loc. Paulesti, Jud. Prahova

Nr. Crt	Nr cadastral Nr. topografic	Suprafața* (mp)	Observații / Referințe
A1	29777	3.900	Sector cadastral:21 Teren neimprejmuit;

B. Partea II. Proprietari și acte

Inscrieri privitoare la dreptul de proprietate și alte drepturi reale		Referințe
31976 / 26/03/2019		
Act Administrativ nr. 37483, din 11/05/1995 emis de COMISIA JUDETEANA PRAHOVA (act notarial nr 991 din 04.04.1994, emis de NOTARIATUL DE STAT PRAHOVA; act administrativ nr 4048 din 20.03.2019, emis de PRIMARIA PAULESTI);		
B1	Intabulare, drept de PROPRIETATE, dobandit prin Succesiune, cota actuala 1/1, cota initiala 1/1 1) SOARE VASILE	A1

C. Partea III. SARCINI .

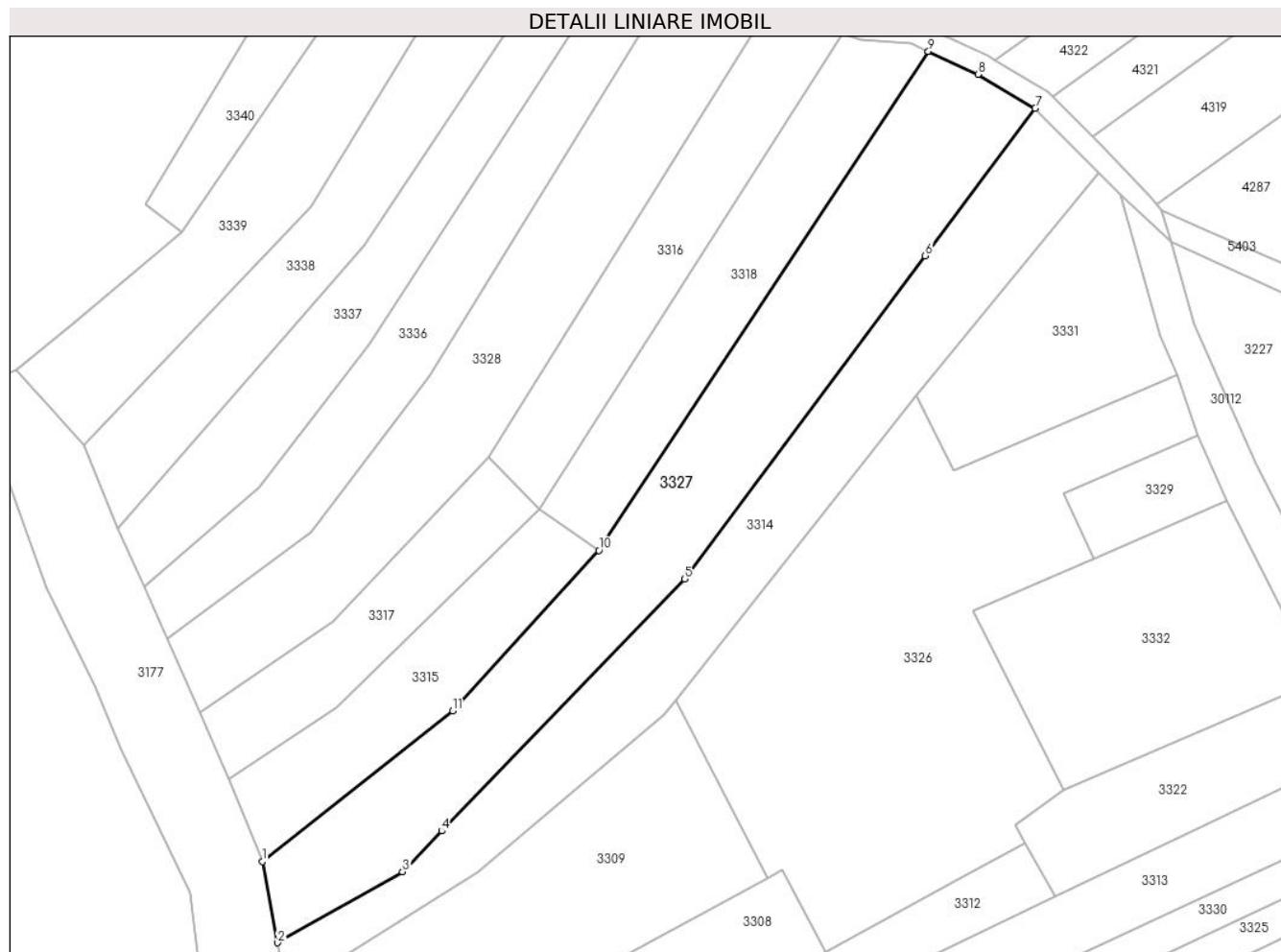
Inscrieri privind dezmembramintele dreptului de proprietate, drepturi reale de garanție și sarcini	Referințe
NU SUNT	

Anexa Nr. 1 La Partea I

Teren

Nr cadastral	Suprafața (mp)*	Observații / Referințe
29777	3.900	

* Suprafața este determinată în planul de proiecție Stereo 70.



Date referitoare la teren

Crt	Categorie folosință	Intravilan	Suprafața (mp)	Tarla	Parcelă	Nr. topo	Observații / Referințe
1	faneata	DA	3.900	2	356/14	-	

Lungime Segmente

1) Valorile lungimilor segmentelor sunt obținute din proiecție în plan.

Punct început	X / Y	Punct sfârșit	X / Y	Lungime segment (** (m)
1	576.401,728 391.947,066	2	576.404,732 391.931,267	16.082
2	576.404,732 391.931,267	3	576.429,038 391.945,088	27.961
3	576.429,038 391.945,088	4	576.436,691 391.953,011	11.016
4	576.436,691 391.953,011	5	576.484,039 392.002,029	68.151
5	576.484,039 392.002,029	6	576.530,877 392.064,927	78.422

Punct început	X / Y	Punct sfârșit	X / Y	Lungime segment (** (m)
6	576.530,877 392.064,927	7	576.552,26 392.093,643	35.803
7	576.552,26 392.093,643	8	576.541,144 392.100,227	12.92
8	576.541,144 392.100,227	9	576.531,439 392.104,671	10.674
9	576.531,439 392.104,671	10	576.467,307 392.007,566	116.371
10	576.467,307 392.007,566	11	576.438,78 391.976,388	42.259
11	576.438,78 391.976,388	1	576.401,728 391.947,066	47.251

** Lungimile segmentelor sunt determinate în planul de proiecție Stereo 70 și sunt rotunjite la 1 milimetru.

*** Distanța dintre puncte este formată din segmente cumulate ce sunt mai mici decât valoarea 1 milimetru.

**DATE DESPRE IMOBILUL NR. 3328**

Oficiul de Cadastru și Publicitate Imobiliară PRAHOVA
Biroul de Cadastru și Publicitate Imobiliară Ploiești

A. Partea I. Descrierea imobilului

TEREN Intravilan

Adresa: Loc. Paulesti, Jud. Prahova

Nr. Crt	Nr cadastral Nr. topografic	Suprafața* (mp)	Observații / Referințe
A1	28409	3.000	Sector cadastral:21 Teren neimprejmuit;

B. Partea II. Proprietari și acte

Inscrieri privitoare la dreptul de proprietate și alte drepturi reale		Referințe
41066 / 09/05/2018		
Act Notarial nr. 1272, din 08/05/2018 emis de NP Lupu Maria Luiza;		
B3	Intabulare, drept de PROPRIETATEcumparare ca bun comun, dobandit prin Conventie, cota actuala 1/1, cota initiala 1/1 1) MICLEA IULIA-MARILENA 2) MICLEA VASILE	A1

C. Partea III. SARCINI .

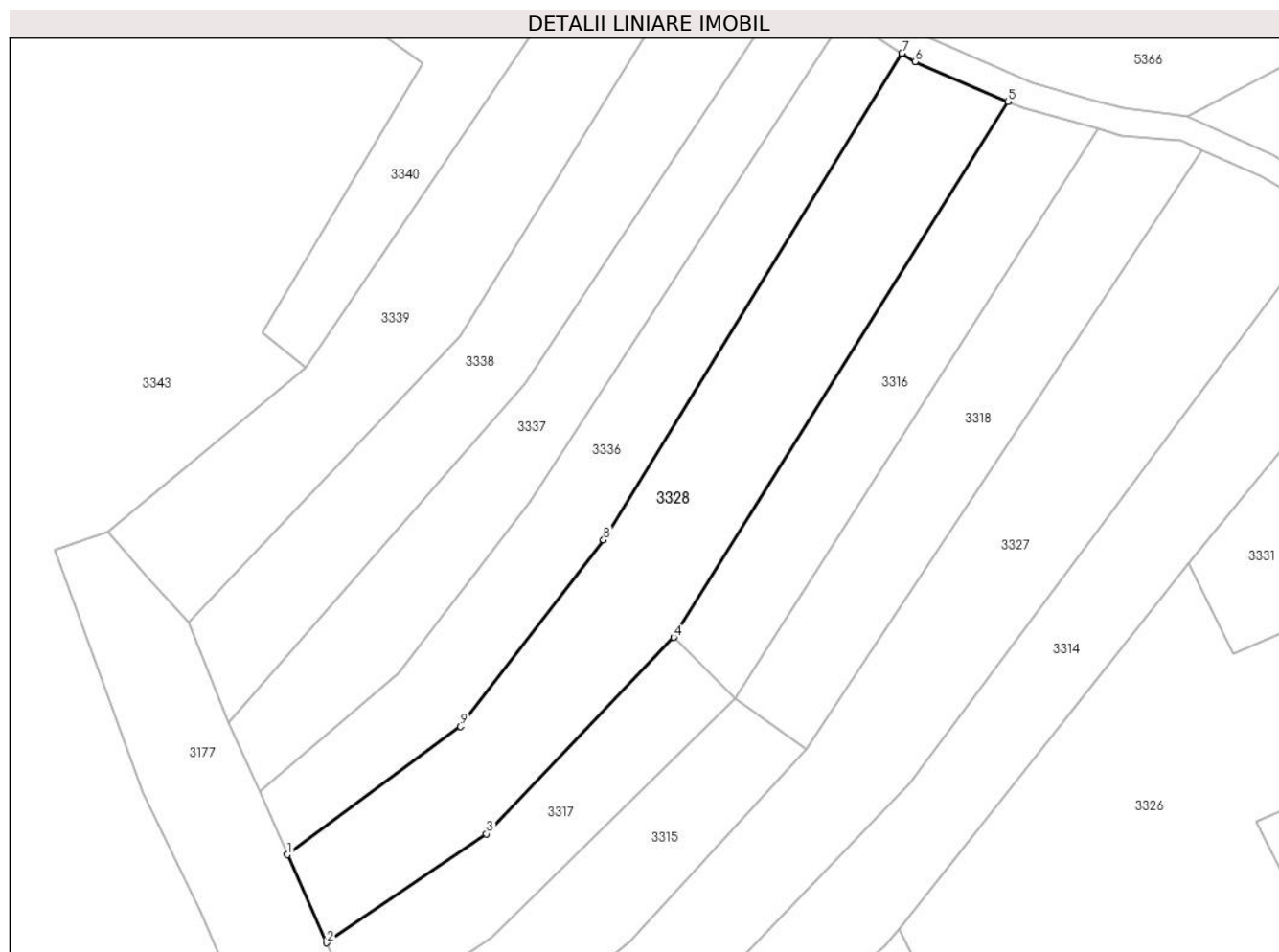
Inscrieri privind dezmembramintele dreptului de proprietate, drepturi reale de garanție și sarcini	Referințe
NU SUNT	

Anexa Nr. 1 La Partea I

Teren

Nr cadastral	Suprafața (mp)*	Observații / Referințe
28409	3.000	

* Suprafața este determinată în planul de proiecție Stereo 70.



Date referitoare la teren

Crt	Categorie folosință	Intravilan	Suprafața (mp)	Tarla	Parcelă	Nr. topo	Observații / Referințe
1	vie	DA	1.785	2	356/8	-	
2	faneata	DA	1.215	2	356/9	-	

Lungime Segmente

1) Valorile lungimilor segmentelor sunt obținute din proiecție în plan.

Punct început	X / Y	Punct sfârșit	X / Y	Lungime segment (** (m))
1	576.383,145 391.990,438	2	576.389,479 391.976,156	15.624
2	576.389,479 391.976,156	3	576.415,406 391.993,785	31.353
3	576.415,406 391.993,785	4	576.445,771 392.025,644	44.012
4	576.445,771 392.025,644	5	576.499,957 392.112,508	102.379

Punct început	X / Y	Punct sfârșit	X / Y	Lungime segment (** (m)
5	576.499,957 392.112,508	6	576.484,892 392.118,948	16.384
6	576.484,892 392.118,948	7	576.482,789 392.120,326	2.514
7	576.482,789 392.120,326	8	576.434,39 392.041,446	92.545
8	576.434,39 392.041,446	9	576.411,22 392.011,197	38.103
9	576.411,22 392.011,197	1	576.383,145 391.990,438	34.916

** Lungimile segmentelor sunt determinate în planul de proiecție Stereo 70 și sunt rotunjite la 1 milimetru.

*** Distanța dintre puncte este formată din segmente cumulate ce sunt mai mici decât valoarea 1 milimetru.

**DATE DESPRE IMOBILUL NR. 3329**

Oficiul de Cadastru și Publicitate Imobiliară PRAHOVA
Biroul de Cadastru și Publicitate Imobiliară Ploiești

A. Partea I. Descrierea imobilului

TEREN Intravilan

Adresa: Loc. Paulesti, Str Fagaras, Jud. Prahova

Nr. Crt	Nr cadastral Nr. topografic	Suprafața* (mp)	Observații / Referințe
A1	26997	Din acte: 400 Masurata: 397	Sector cadastral:21 Teren neimprejmut;

B. Partea II. Proprietari și acte

Inscrieri privitoare la dreptul de proprietate și alte drepturi reale		Referințe
88733 / 20/12/2013		
Act Administrativ nr. 206446, din 26/02/2010 emis de COMISIA JUDETEANA PRAHOVA (act administrativ nr. 30172/29.05.2012 emis de OCPI PRAHOVA;);		
B2	se renoteaza litigiul transcris sub nr.11961/13.03.2009 in baza certificatului de grefa emis in dosar nr.1567/281/2009 la data de 09.03.2009 de Judecatoria Ploiesti,avand ca obiect 'fond funciar', cererea formulata de reclamanta Geangu Ioana in contradictoriu cu paratii Comisia Locala Paulesti de Aplicare a Fondului Funciar si Comisia Judeteana Prahova	A1
68567 / 23/07/2020		
Inscris Sub Semnatura Privata nr. 68474, din 23/07/2020 emis de OCPI Prahova;		
B4	se repositioneaza imobilul conform documentatiei tehnice avizate	A1
9586 / 19/01/2021		
Act Administrativ nr. 88733, din 20/12/2013 emis de OCPI PRAHOVA;		
B5	se indreapta din oficiu eroarea materiala strecurata in cuprinsul prezentei carti funciare si al incheierii nr. 88733/2013 in sensul ca numele corect al reclamantei este Geangu Ioana	A1
12769 / 27/01/2021		
Act Administrativ nr. 1361, din 26/01/2021 emis de PRIMARIA PAULESTI (act administrativ nr 68474 din 23.07.2020, emis de OCPI PRAHOVA;act administrativ nr 18 din 26.02.2013, emis de CONSILIUL LOCAL PAULESTI;act administrativ nr 83 din 19.12.2012, emis de CONSILIUL LOCAL PAULESTI;act administrativ nr 1968 din 29.08.2012, emis de CONSILIUL JUDETEAN PRAHOVA);		
B6	se noteaza actualizarea informatiilor cadastrale in sensul schimbarii grupei de destinatie a terenului din "extravilan" in "intravilan" conform documentatiei tehnice avizate	A1
110004 / 26/08/2022		
Act Notarial nr. 459, din 25/08/2022 emis de NP Tomescu Alice Cristina;		
B7	Intabulare, drept de PROPRIETATE donatie, dobandit prin Conventie, cota actuala 1/1, cota initiala 1/1 1) GEANGU IULIAN BOGDAN	A1

C. Partea III. SARCINI .

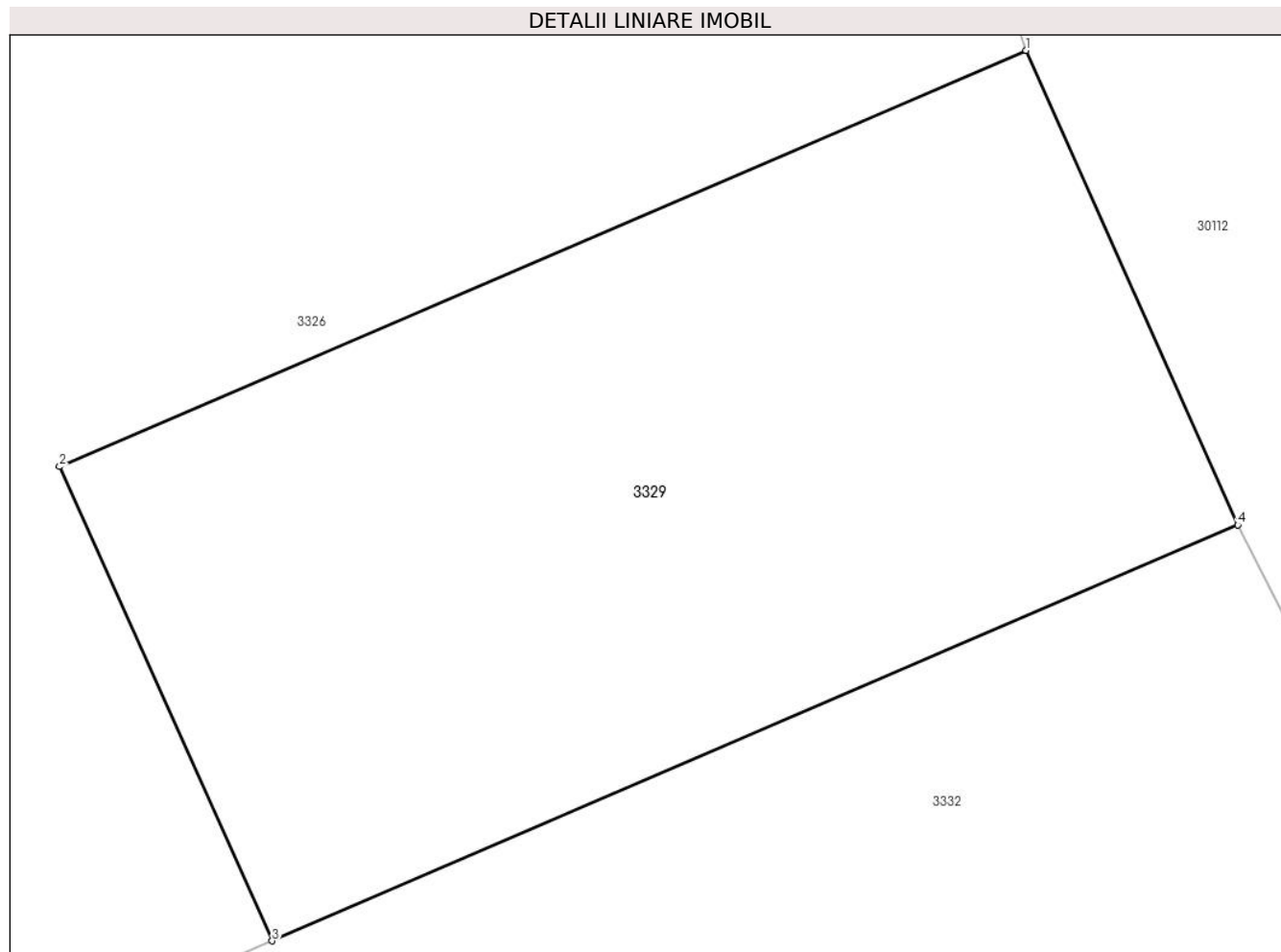
Inscrieri privind dezmembramintele dreptului de proprietate, drepturi reale de garanție și sarcini	Referințe
NU SUNT	

Anexa Nr. 1 La Partea I

Teren

Nr cadastral	Suprafața (mp)*	Observații / Referințe
26997	Din acte: 400 Masurata: 397	

* Suprafața este determinată în planul de proiecție Stereo 70.



Date referitoare la teren

Crt	Categorie folosință	Intra vilan	Suprafața (mp)	Tarla	Parcelă	Nr. topo	Observații / Referințe
1	faneata	DA	397	2	356/21/2	-	

Lungime Segmente

1) Valorile lungimilor segmentelor sunt obținute din proiecție în plan.

Punct început	X / Y	Punct sfârșit	X / Y	Lungime segment (** (m)
1	576.583,957 392.029,965	2	576.557,919 392.018,755	28.349
2	576.557,919 392.018,755	3	576.563,65 392.005,982	14.0
3	576.563,65 392.005,982	4	576.589,661 392.017,183	28.32
4	576.589,661 392.017,183	1	576.583,957 392.029,965	13.997

**** Lungimile segmentelor sunt determinate în planul de proiecție Stereo 70 și sunt rotunjite la 1 milimetru.**

***** Distanța dintre puncte este formată din segmente cumulate ce sunt mai mici decât valoarea 1 milimetru.**

**DATE DESPRE IMOBILUL NR. 3330**

Oficiul de Cadastru și Publicitate Imobiliară PRAHOVA
Biroul de Cadastru și Publicitate Imobiliară Ploiești

A. Partea I. Descrierea imobilului

TEREN Intravilan

Adresa: Loc. Paulesti, Jud. Prahova

Nr. Crt	Nr cadastral Nr. topografic	Suprafața* (mp)	Observații / Referințe
A1	26895	1.600	Sector cadastral:21 Teren neimprejmut;

B. Partea II. Proprietari și acte

Inscrieri privitoare la dreptul de proprietate și alte drepturi reale		Referințe
53145 / 02/08/2013		
Act Administrativ nr. 37462, din 11/05/1995 emis de COMISIA JUDETEANA PRAHOVA (act notarial nr. 18/31-01-2001 emis de NP POPESCU VIORICA; act notarial nr. 316/03-09-2003 emis de NP POPESCU VIORICA; act administrativ nr. 1968/29-08-2012 emis de CONSILIUL JUDETEAN PRAHOVA; act administrativ nr. 18/26-02-2013 emis de CONSILIUL LOCAL PAULESTI; act administrativ nr. 83/19-12-2012 emis de CONSILIUL LOCAL PAULESTI; act notarial nr. 165/16.05.1996 emis de NP BELEA CASIOARA; act notarial aut. nr. 1695/03.10.1996 emis de NP BELEA CASIOARA; act administrativ nr. 5127/22.05.2013 emis de PRIMARIA PAULESTI);		
B2	Intabulare, drept de PROPRIETATEmostenire, dobandit prin Reconstituire, cota actuala 1/2, cota initiala 1/2 1) SOARE MARIA	A1
76509 / 12/08/2020		
Inscris Sub Semnatura Privata nr. 1.31, din 11/08/2020 emis de Capitan Viorel Persoana Fizica Autorizata;		
B3	se repositioneaza imobilul conform documentatiei tehnice avizate	A1
10981 / 31/01/2022		
Act Notarial nr. 152, din 27/01/2022 emis de MEIROSU CARMEN;		
B4	Intabulare, drept de PROPRIETATEdonatie, dobandit prin Conventie, cota actuala 1/2, cota initiala 1/2 1) SOARE MARIA	A1

C. Partea III. SARCINI .

Inscrieri privind dezmembramintele dreptului de proprietate, drepturi reale de garanție și sarcini	Referințe
NU SUNT	

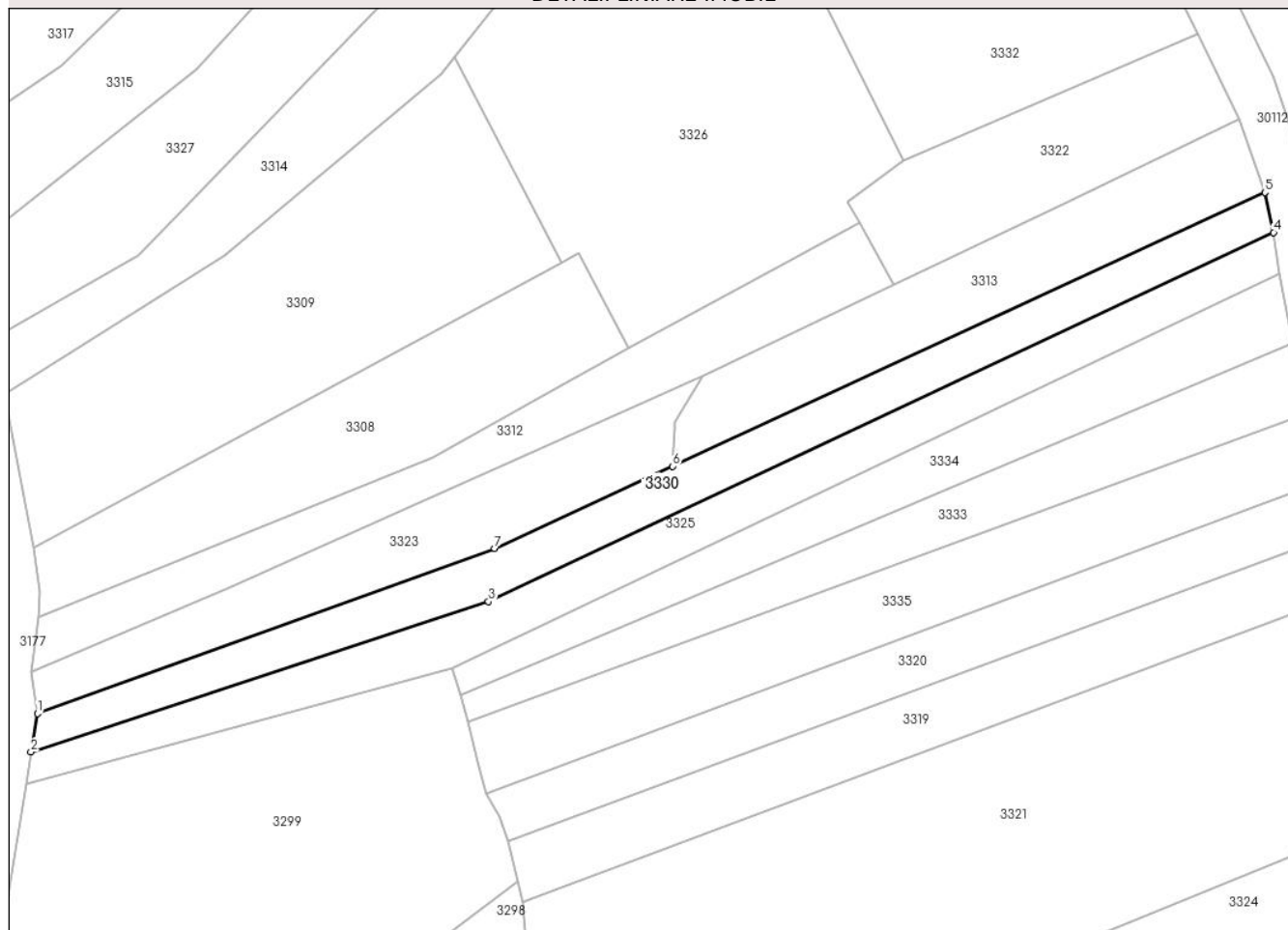
Anexa Nr. 1 La Partea I

Teren

Nr cadastral	Suprafața (mp)*	Observații / Referințe
26895	1.600	

* Suprafața este determinată în planul de proiecție Stereo 70.

DETALII LINIARE IMOBIL



Date referitoare la teren

Crt	Categorie folosință	Intravilan	Suprafața (mp)	Tarla	Parcelă	Nr. topo	Observații / Referințe
1	faneata	DA	1.600	2	357/2	-	

Lungime Segmente

1) Valorile lungimilor segmentelor sunt obținute din proiecție în plan.

Punct început	X / Y	Punct sfârșit	X / Y	Lungime segment (** (m)
1	576.412,059 391.868,13	2	576.410,962 391.861,633	6.589
2	576.410,962 391.861,633	3	576.487,88 391.886,91	80.965
3	576.487,88 391.886,91	4	576.619,908 391.948,954	145.88
4	576.619,908 391.948,954	5	576.618,456 391.955,683	6.884
5	576.618,456 391.955,683	6	576.518,87 391.909,666	109.704

Punct început	X / Y	Punct sfârșit	X / Y	Lungime segment (** (m)
6	576.518,87 391.909,666	7	576.488,94 391.895,836	32.971
7	576.488,94 391.895,836	1	576.412,059 391.868,13	81.721

** Lungimile segmentelor sunt determinate în planul de proiecție Stereo 70 și sunt rotunjite la 1 milimetru.

*** Distanța dintre puncte este formată din segmente cumulate ce sunt mai mici decât valoarea 1 milimetru.

**DATE DESPRE IMOBILUL NR. 3331**

Oficiul de Cadastru și Publicitate Imobiliară PRAHOVA
Biroul de Cadastru și Publicitate Imobiliară Ploiești

A. Partea I. Descrierea imobilului

TEREN Intravilan

Adresa: Loc. Paulesti, Jud. Prahova

Nr. Crt	Nr cadastral Nr. topografic	Suprafața* (mp)	Observații / Referințe
A1	26345	1.446	Sector cadastral:21 Teren neimprejmuit;

B. Partea II. Proprietari și acte

Inscrieri privitoare la dreptul de proprietate și alte drepturi reale	Referințe
59704 / 05/05/2021	
Act Notarial nr. 1130, din 05/05/2021 emis de NP Lupu Maria Luiza (CVC);	
B3	A1
Intabulare, drept de PROPRIETATEcumparare ca bun propriu, dobandit prin Conventie, cota actuala 1/1, cota initiala 1/1	
1) STOICA ELENA-MĂDĂLINA	

C. Partea III. SARCINI .

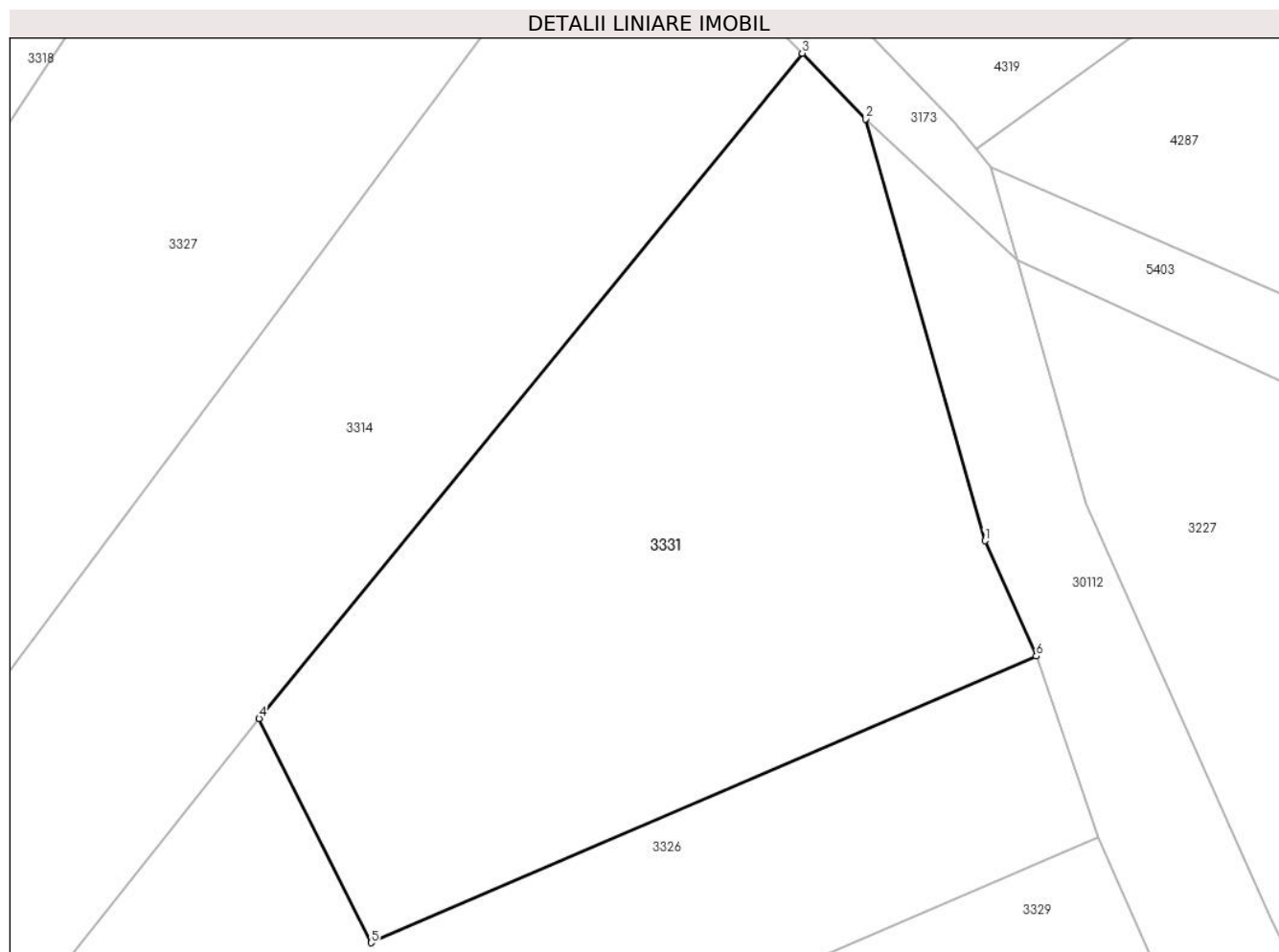
Inscrieri privind dezmembramintele dreptului de proprietate, drepturi reale de garanție și sarcini	Referințe
NU SUNT	

Anexa Nr. 1 La Partea I

Teren

Nr cadastral	Suprafața (mp)*	Observații / Referințe
26345	1.446	

* Suprafața este determinată în planul de proiecție Stereo 70.



Date referitoare la teren

Crt	Categorie folosință	Intra vilan	Suprafața (mp)	Tarla	Parcelă	Nr. topo	Observații / Referințe
1	faneata	DA	1.446	2	356/21/3	-	

Lungime Segmente

1) Valorile lungimilor segmentelor sunt obținute din proiecție în plan.

Punct început	X / Y	Punct sfârșit	X / Y	Lungime segment (** (m)
1	576.576,578 392.049,277	2	576.568,788 392.076,795	28.599
2	576.568,788 392.076,795	3	576.564,655 392.081,076	5.951
3	576.564,655 392.081,076	4	576.529,208 392.037,692	56.024
4	576.529,208 392.037,692	5	576.536,52 392.023,059	16.358
5	576.536,52 392.023,059	6	576.579,936 392.041,753	47.27

Punct început	X / Y	Punct sfârșit	X / Y	Lungime segment (** (m)
6	576.579,936 392.041,753	1	576.576,578 392.049,277	8.239

** Lungimile segmentelor sunt determinate în planul de proiecție Stereo 70 și sunt rotunjite la 1 milimetru.

*** Distanța dintre puncte este formată din segmente cumulate ce sunt mai mici decât valoarea 1 milimetru.

**DATE DESPRE IMOBILUL NR. 3332**

Oficiul de Cadastru și Publicitate Imobiliară PRAHOVA
Biroul de Cadastru și Publicitate Imobiliară Ploiești

A. Partea I. Descrierea imobilului

TEREN Intravilan

Adresa: Loc. Paulesti, Jud. Prahova

Nr. Crt	Nr cadastral Nr. topografic	Suprafața* (mp)	Observații / Referințe
A1	26258	2.100	Sector cadastral:21 Teren neimprejmit;

B. Partea II. Proprietari și acte

Inscrieri privitoare la dreptul de proprietate și alte drepturi reale	Referințe
68526 / 23/07/2020	
Act Administrativ nr. 68475, din 23/07/2020 emis de OCPI PRAHOVA;	
B3 se repositioneaza imobilul conform documentatiei tehnice avizate	A1
56202 / 27/04/2021	
Act Administrativ nr. 7197, din 22/04/2021 emis de PRIMARIA COMUNEI PAULESTI (act administrativ nr 18 din 26.02.2013, emis de CONSILIUL LOCAL COMUNA PAULESTI;act administrativ nr 1968 din 29.08.2012, emis de CONSILIUL JUDETEAN PRAHOVA);	
B4 se actualizeaza informatiile cadastrale in sensul schimbarii destinatiei terenului din 'extravilan' in 'intravilan'	A1
61879 / 11/05/2021	
Act Notarial nr. 1169, din 10/05/2021 emis de Lupu Maria Luiza (CVC);	
B5 Intabulare, drept de PROPRIETATE, dobandit prin Conventie, cota actuala 1/1, cota initiala 1/1	A1
1) STANCIU FLORIN MUGUREL 2) STANCIU IOANA-LUMINIȚA	

C. Partea III. SARCINI .

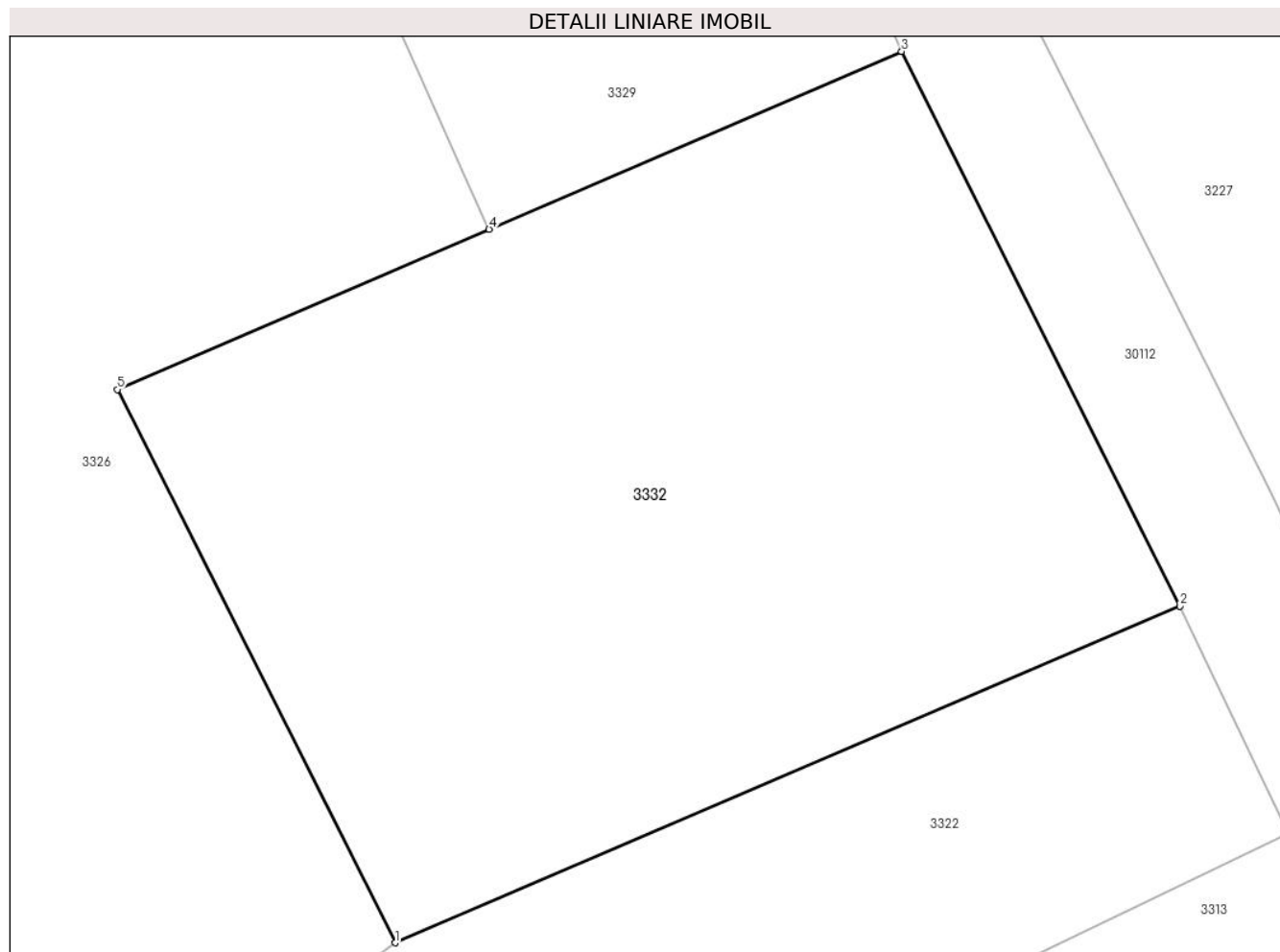
Inscrieri privind dezmembramintele dreptului de proprietate, drepturi reale de garanție și sarcini	Referințe
NU SUNT	

Anexa Nr. 1 La Partea I

Teren

Nr cadastral	Suprafața (mp)*	Observații / Referințe
26258	2.100	

* Suprafața este determinată în planul de proiecție Stereo 70.



Date referitoare la teren

Crt	Categorie folosință	Intra vilan	Suprafața (mp)	Tarla	Parcelă	Nr. topo	Observații / Referințe
1	faneata	DA	2.100	2	356/21/1	-	

Lungime Segmente

1) Valorile lungimilor segmentelor sunt obținute din proiecție în plan.

Punct început	X / Y	Punct sfârșit	X / Y	Lungime segment (** (m)
1	576.557,71 391.961,032	2	576.607,226 391.982,237	53.865
2	576.607,226 391.982,237	3	576.589,661 392.017,183	39.112
3	576.589,661 392.017,183	4	576.563,65 392.005,982	28.32
4	576.563,65 392.005,982	5	576.540,191 391.995,888	25.538
5	576.540,191 391.995,888	1	576.557,71 391.961,032	39.011

**** Lungimile segmentelor sunt determinate în planul de proiecție Stereo 70 și sunt rotunjite la 1 milimetru.**

***** Distanța dintre puncte este formată din segmente cumulate ce sunt mai mici decât valoarea 1 milimetru.**

**DATE DESPRE IMOBILUL NR. 3333**

Oficiul de Cadastru și Publicitate Imobiliară PRAHOVA
 Biroul de Cadastru și Publicitate Imobiliară Ploiești

A. Partea I. Descrierea imobilului

TEREN Intravilan

Nr. CF vechi:10545
 Nr. cadastral vechi:13242

Adresa: Loc. Paulesti, Jud. Prahova

Nr. Crt	Nr cadastral Nr. topografic	Suprafața* (mp)	Observații / Referințe
A1	24089	1.251	Sector cadastral:21 Teren neimprejmuit;

B. Partea II. Proprietari și acte

Inscrieri privitoare la dreptul de proprietate și alte drepturi reale		Referințe
50708 / 02/10/2009		
Act Notarial nr. 4236, din 01/10/2009 emis de NP IVAN CONSTANTIN;		
B0	Se infiintează cartea funciara nr. 10545 a unitatii administrativ teritoriale Paulesti , care cuprinde imobilul cu numarul cadastral 13242 descris la PI/A+1, rezultat din dezmembrarea imobilului cu numarul cadastral 13130 din cartea funciara nr. 10366 a aceleiasi unitati administrativ teritoriale.	A1
24697 / 06/05/2010		
Act Notarial nr. 21110, din 05/05/2010 emis de NP IVAN CONSTANTIN;		
B5	Intabulare, drept de PROPRIETATE, dobandit prin Conventie, cota actuala 1/1, cota initiala 1/1 1) IONITA IOANA OBSERVATII: -pret 10 000 LEI	A1
67550 / 28/08/2014		
Act Normativ nr. 17, din 07/03/2014 emis de Parlamentul Romaniei;		
B6	Imobil aflat sub incidenta art.3 alin.(1) din Legea 17/2014, dobandit prin Lege	A1
87384 / 04/09/2020		
Inscris Sub Semnatura Privata nr. anexa 1.32, din 04/09/2020 emis de Capitan Viorel;		
B7	se repositioneaza imobilul conform documentatiei tehnice avizate	A1

C. Partea III. SARCINI .

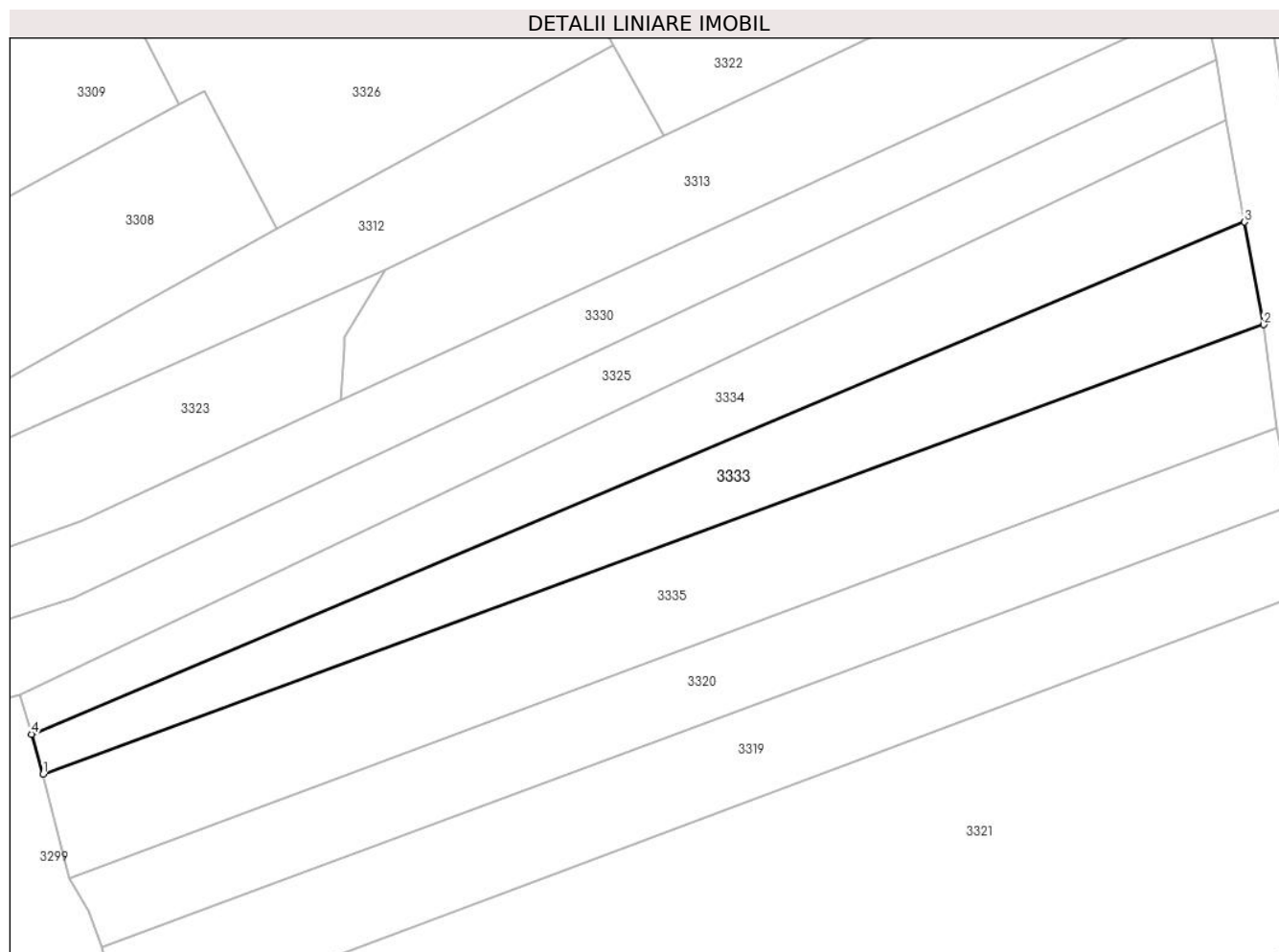
Inscrieri privind dezmembramintele dreptului de proprietate, drepturi reale de garanție și sarcini	Referințe
NU SUNT	

Anexa Nr. 1 La Partea I

Teren

Nr cadastral	Suprafața (mp)*	Observații / Referințe
24089	1.251	

* Suprafața este determinată în planul de proiecție Stereo 70.



Date referitoare la teren

Crt	Categorie folosință	Intra vilan	Suprafața (mp)	Tarla	Parcelă	Nr. topo	Observații / Referințe
1	faneata	DA	1.251	2	357/4	-	

Lungime Segmente

1) Valorile lungimilor segmentelor sunt obținute din proiecție în plan.

Punct început	X / Y	Punct sfârșit	X / Y	Lungime segment (** (m)
1	576.484,473 391.866,614	2	576.625,346 391.918,438	150.103
2	576.625,346 391.918,438	3	576.623,13 391.930,272	12.04
3	576.623,13 391.930,272	4	576.483,138 391.871,189	151.949
4	576.483,138 391.871,189	1	576.484,473 391.866,614	4.766

** Lungimile segmentelor sunt determinate în planul de proiecție Stereo 70 și sunt rotunjite la 1 milimetru.

***** Distanţa dintre puncte este formată din segmente cumulate ce sunt mai mici decât valoarea 1 milimetru.**

**DATE DESPRE IMOBILUL NR. 3334**

Oficiul de Cadastru și Publicitate Imobiliară PRAHOVA
Biroul de Cadastru și Publicitate Imobiliară Ploiești

A. Partea I. Descrierea imobilului

TEREN Intravilan

Nr. CF vechi:10544
Nr. cadastral vechi:13241

Adresa: Loc. Paulesti, Jud. Prahova

Nr. Crt	Nr cadastral Nr. topografic	Suprafața* (mp)	Observații / Referințe
A1	24088	1.251	Sector cadastral:21 Teren neimprejmuit;

B. Partea II. Proprietari și acte

Inscrieri privitoare la dreptul de proprietate și alte drepturi reale		Referințe
50708 / 02/10/2009		
Act Notarial nr. 4236, din 01/10/2009 emis de NP IVAN CONSTANTIN;		
B0	Se infiintează cartea funciara nr. 10544 a unitatii administrativ teritoriale Paulesti , care cuprinde imobilul cu numarul cadastral 13241 descris la PI/A+1, rezultat din dezmembrarea imobilului cu numarul cadastral 13130 din cartea funciara nr. 10366 a aceleiasi unitati administrativ teritoriale.	A1
67549 / 28/08/2014		
Act Normativ nr. 17, din 07/03/2014 emis de Parlamentul Romaniei;		
B5	Imobil aflat sub incidenta art.3 alin.(1) din Legea 17/2014, dobandit prin Lege	A1
87376 / 04/09/2020		
Inscris Sub Semnatura Privata nr. 1.31, din 04/09/2020 emis de CAPITAN VIOREL;		
B6	se repositioneaza imobilul conform documentatiei cadastrale anexata	A1
128582 / 28/08/2024		
Act Notarial nr. 72, din 08/08/2024 emis de NP Poeana Alexandru Razvan Ionut;		
B7	Intabulare, drept de PROPRIETATE, dobandit prin Succesiune, cota actuala 1/3, cota initiala 1/3 1) MORARU MARIA	A1
B8	Intabulare, drept de PROPRIETATE, dobandit prin Succesiune, cota actuala 1/3, cota initiala 1/3 1) DUMITRU ȘTEFAN	A1
B9	Intabulare, drept de PROPRIETATE, dobandit prin Succesiune, cota actuala 1/3, cota initiala 1/3 1) DUMITRU ANICA	A1

C. Partea III. SARCINI .

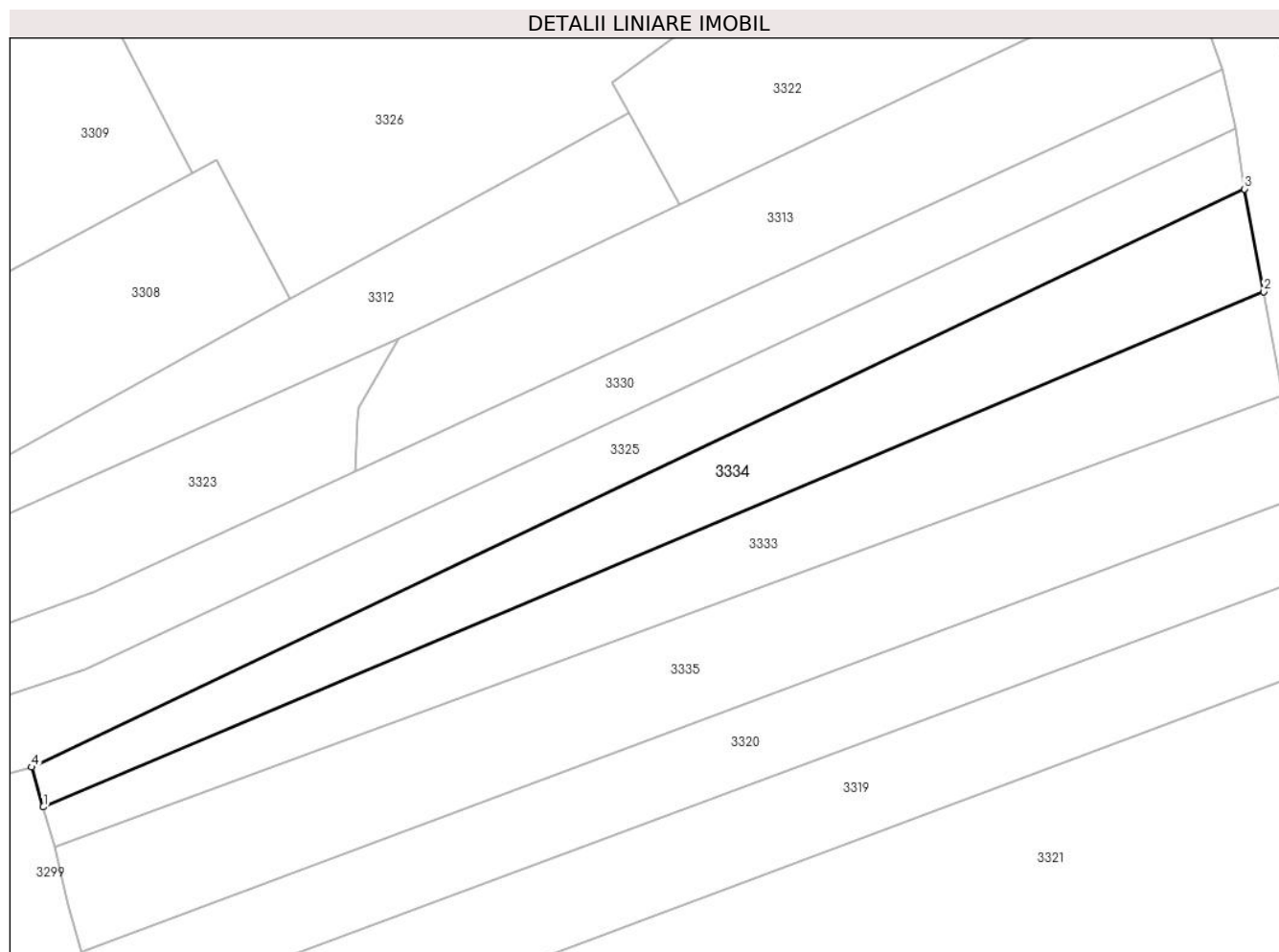
Inscrieri privind dezmembramintele dreptului de proprietate, drepturi reale de garanție și sarcini	Referințe
NU SUNT	

Anexa Nr. 1 La Partea I

Teren

Nr cadastral	Suprafața (mp)*	Observații / Referințe
24088	1.251	

* Suprafața este determinată în planul de proiecție Stereo 70.



Date referitoare la teren

Crt	Categorie folosință	Intra vilan	Suprafața (mp)	Tarla	Parcelă	Nr. topo	Observații / Referințe
1	faneata	DA	1.251	2	357/4	-	

Lungime Segmente

1) Valorile lungimilor segmentelor sunt obținute din proiecție în plan.

Punct început	X / Y	Punct sfârșit	X / Y	Lungime segment (** (m)
1	576.483,138 391.871,189	2	576.623,13 391.930,272	151.949
2	576.623,13 391.930,272	3	576.620,929 391.942,029	11.961
3	576.620,929 391.942,029	4	576.481,799 391.875,765	154.104
4	576.481,799 391.875,765	1	576.483,138 391.871,189	4.768

** Lungimile segmentelor sunt determinate în planul de proiecție Stereo 70 și sunt rotunjite la 1 milimetru.

***** Distanţa dintre puncte este formată din segmente cumulate ce sunt mai mici decât valoarea 1 milimetru.**

**DATE DESPRE IMOBILUL NR. 3335**

Oficiul de Cadastru și Publicitate Imobiliară PRAHOVA
Biroul de Cadastru și Publicitate Imobiliară Ploiești

A. Partea I. Descrierea imobilului

TEREN Intravilan

Nr. CF vechi:10248
Nr. cadastral vechi:13020

Adresa: Loc. Paulesti, Jud. Prahova, T 2 ; F 357/5

Nr. Crt	Nr cadastral Nr. topografic	Suprafața* (mp)	Observații / Referințe
A1	23850	Din acte: 1.803 Masurata: 1.795	Sector cadastral:21 Teren neimprejmit;

B. Partea II. Proprietari și acte

Inscrieri privitoare la dreptul de proprietate și alte drepturi reale		Referințe
61149 / 10/06/2015		
Act Administrativ nr. 1968, din 29/08/2012 emis de CONSILIUL JUDETEAN PRAHOVA (act administrativ nr. 6149/14-05-2015 emis de PRIMARIA PAULESTI; act administrativ nr. 83/19-12-2012 emis de PRIMARIA PAULESTI; act administrativ nr.8682/02.07.2015 emis de Primaria Paulesti);		
B3	se noteaza actualizarea informatiilor cadastrale in sensul schimbarii grupei de destinatie din 'teren extravilan ' in 'teren intravilan '	A1
23560 / 10/03/2016		
Act Notarial nr. 598, din 09/03/2016 emis de NP LUPU MARIA LUIZA;		
B4	Intabulare, drept de PROPRIETATE cumparare ca bun propriu, dobandit prin Conventie, cota actuala 1/1, cota initiala 1/1 1) NEGOITA CATALINA	A1
87362 / 04/09/2020		
Inscris Sub Semnatura Privata nr. anexa nr.1.31, din 04/09/2020 emis de PFA CAPITAN VIOREL;		
B5	se repositioneaza imobilul conform documentatiei cadastrale anexate	A1
5448 / 13/01/2023		
Inscris Sub Semnatura Privata nr. 1.31, din 20/01/2023 emis de PFA CAPITAN VIOREL;		
B6	se repositioneaza imobilul conform documentatiei cadastrale anexate	A1

C. Partea III. SARCINI .

Inscrieri privind dezmembramintele dreptului de proprietate, drepturi reale de garanție și sarcini	Referințe
NU SUNT	

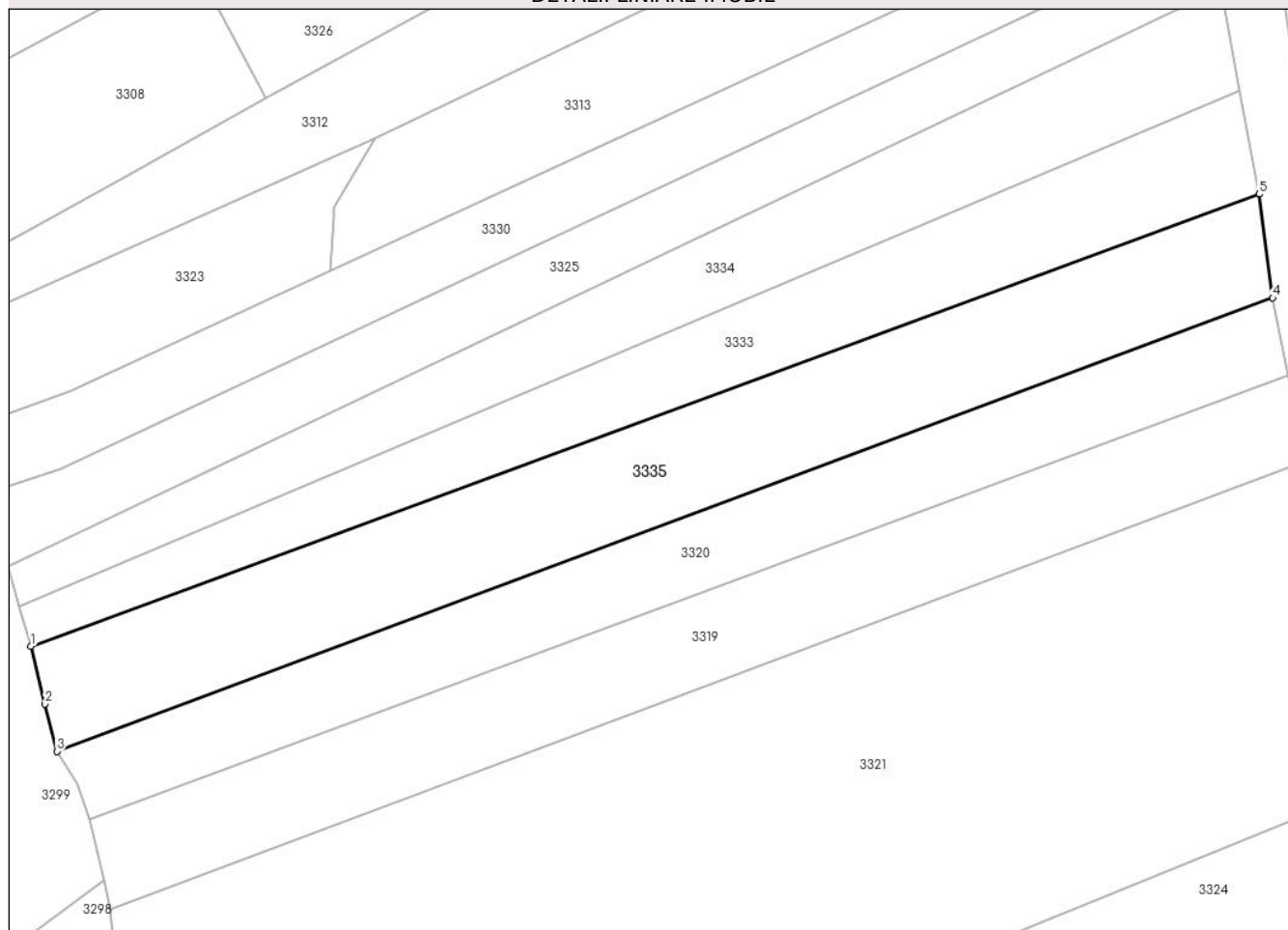
Anexa Nr. 1 La Partea I

Teren

Nr cadastral	Suprafața (mp)*	Observații / Referințe
23850	Din acte: 1.803 Masurata: 1.795	

* Suprafața este determinată în planul de proiecție Stereo 70.

DETALII LINIARE IMOBIL



Date referitoare la teren

Crt	Categorie folosință	Intra vilan	Suprafața (mp)	Tarla	Parcelă	Nr. topo	Observații / Referințe
1	faneata	DA	1.795	2	357/5	-	

Lungime Segmente

1) Valorile lungimilor segmentelor sunt obținute din proiecție în plan.

Punct început	X / Y	Punct sfârșit	X / Y	Lungime segment (** (m)
1	576.484,473 391.866,614	2	576.486,05 391.859,968	6.831
2	576.486,05 391.859,968	3	576.487,45 391.854,561	5.585
3	576.487,45 391.854,561	4	576.626,883 391.906,558	148.813
4	576.626,883 391.906,558	5	576.625,346 391.918,438	11.979
5	576.625,346 391.918,438	1	576.484,473 391.866,614	150.103

**** Lungimile segmentelor sunt determinate în planul de proiecție Stereo 70 și sunt rotunjite la 1 milimetru.**

***** Distanța dintre puncte este formată din segmente cumulate ce sunt mai mici decât valoarea 1 milimetru.**

**DATE DESPRE IMOBILUL NR. 3336**

Oficiul de Cadastru și Publicitate Imobiliară PRAHOVA
Biroul de Cadastru și Publicitate Imobiliară Ploiești

A. Partea I. Descrierea imobilului

TEREN Intravilan

Nr. CF vechi:1298(e:2281)

Nr. cadastral vechi:1298

Adresa: Loc. Paulesti, Jud. Prahova

Nr. Crt	Nr cadastral Nr. topografic	Suprafața* (mp)	Observații / Referințe
A1	21723	2.000	Sector cadastral:21 Teren neimprejmuit;

B. Partea II. Proprietari și acte

Inscrieri privitoare la dreptul de proprietate și alte drepturi reale		Referințe
36670 / 17/04/2015		
Act Notarial nr. 1791, din 16/04/2015 emis de NP IVAN CONSTANTIN;		
B2	Intabulare, drept de PROPRIETATEpartaj, dobandit prin Conventie, cota actuala 1/1, cota initiala 1/1 1) STAN IULIAN	A1
114035 / 14/12/2017		
Act Administrativ nr. 1968, din 29/08/2012 emis de CONSILIUL JUDETEAN PRAHOVA (act administrativ nr 83 din 19.12.2012, emis de CONSILIUL LOCAL PAULESTI;act administrativ nr 16722 din 23.11.2017, emis de PRIAMRIA PAULESTI;act administrativ nr 18 din 26.02.2013, emis de CONSILIUL LOCAL PAULESTI;act administrativ nr 108351 din 27.11.2017, emis de OCPI PRAHOVA);		
B3	se respinge cererea de actualizare pentru motivele de mai sus	A1
11718 / 12/02/2018		
Act Administrativ nr. 83, din 19/12/2012 emis de CONSILIUL LOCAL PAULESTI (act administrativ nr 1968 din 29.08.2012, emis de CONSILIUL JUDETEAN PRAHOVA COMISIA TEHNICA DE AMENAJAREA TERITORIULUI SI URBANISM PRAHOVA;act administrativ nr 16722 din 23.11.2017, emis de PRIAMRIA PAULESTI;act administrativ nr 108351 din 27.11.2017, emis de OCPI PRAHOVA;act administrativ nr 114035 din 07.02.2018, emis de OCPI PRAHOVA;act administrativ nr 18 din 26.02.2013, emis de CONSILIUL LOCAL PAULESTI);		
B4	se repositioneaza imobilul conform documentatiei tehnice avizata	A1
B5	se noteaza actualizarea informatiilor cadastrale in sensul schimbarii grupei de destinatie a imobilului din 'extravilan' in 'intravilan'	A1

C. Partea III. SARCINI .

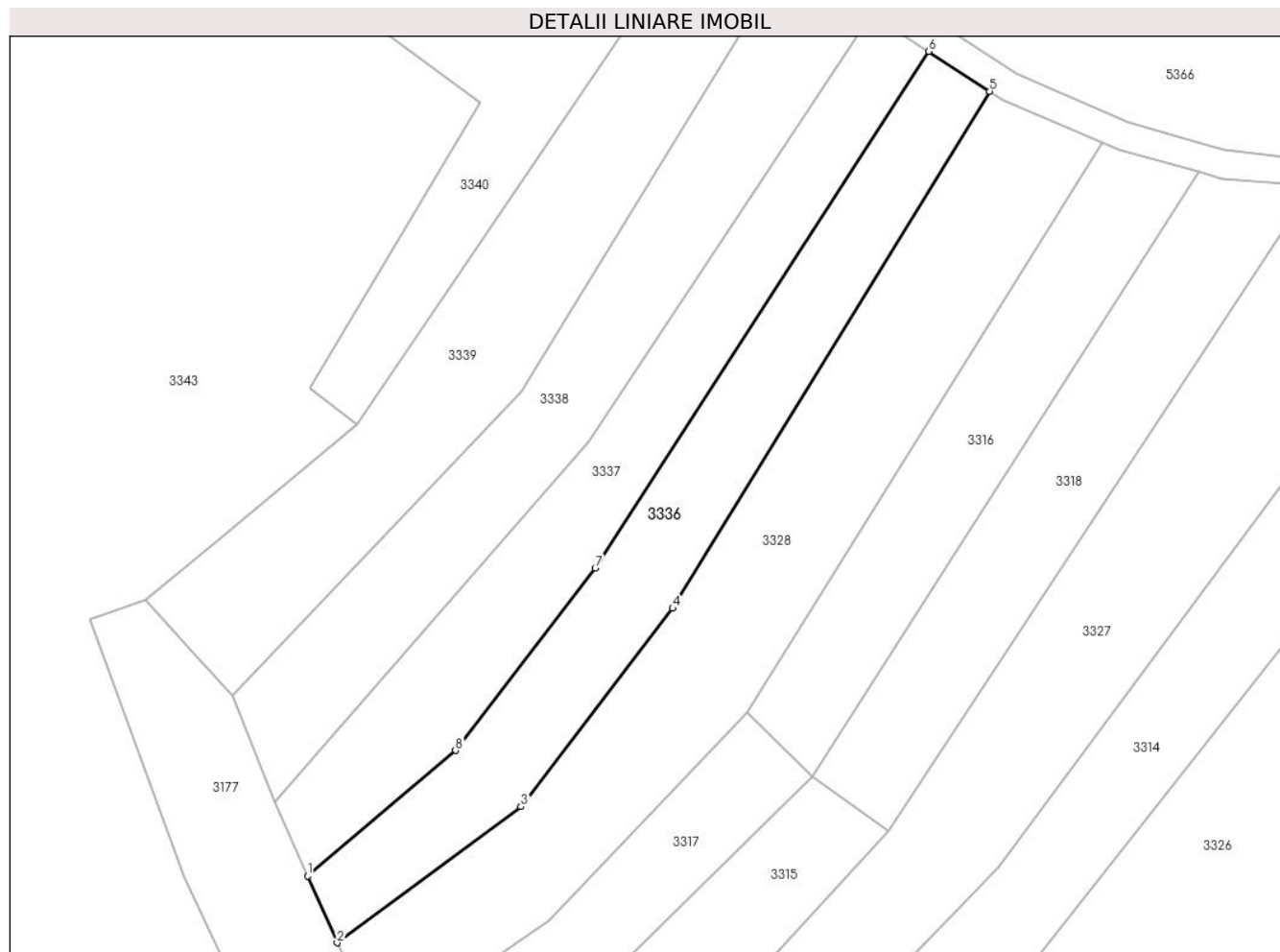
Inscrieri privind dezmembramintele dreptului de proprietate, drepturi reale de garanție și sarcini	Referințe
NU SUNT	

Anexa Nr. 1 La Partea I

Teren

Nr cadastral	Suprafața (mp)*	Observații / Referințe
21723	2.000	

* Suprafața este determinată în planul de proiecție Stereo 70.



Date referitoare la teren

Crt	Categorie folosință	Intravilan	Suprafața (mp)	Tarla	Parcelă	Nr. topo	Observații / Referințe
1	faneata	DA	2.000	2	356/7	-	

Lungime Segmente

1) Valorile lungimilor segmentelor sunt obținute din proiecție în plan.

Punct început	X / Y	Punct sfârșit	X / Y	Lungime segment (** (m)
1	576.378,642 392.000,592	2	576.383,145 391.990,438	11.108
2	576.383,145 391.990,438	3	576.411,22 392.011,197	34.916
3	576.411,22 392.011,197	4	576.434,39 392.041,446	38.103
4	576.434,39 392.041,446	5	576.482,789 392.120,326	92.545
5	576.482,789 392.120,326	6	576.473,502 392.126,409	11.102

Punct început	X / Y	Punct sfârșit	X / Y	Lungime segment (** (m)
6	576.473,502 392.126,409	7	576.422,54 392.047,6	93.851
7	576.422,54 392.047,6	8	576.401,227 392.019,781	35.045
8	576.401,227 392.019,781	1	576.378,642 392.000,592	29.636

** Lungimile segmentelor sunt determinate în planul de proiecție Stereo 70 și sunt rotunjite la 1 milimetru.

*** Distanța dintre puncte este formată din segmente cumulate ce sunt mai mici decât valoarea 1 milimetru.

**DATE DESPRE IMOBILUL NR. 3337**

Oficiul de Cadastru și Publicitate Imobiliară PRAHOVA
Biroul de Cadastru și Publicitate Imobiliară Ploiești

A. Partea I. Descrierea imobilului

TEREN Intravilan

Adresa: Loc. Paulești, Jud. Prahova

Nr. Crt	Nr cadastral Nr. topografic	Suprafața* (mp)	Observații / Referințe
A1	30285	1.900	Sector cadastral:21 Teren neimprejmuit;

B. Partea II. Proprietari și acte

Inscrieri privitoare la dreptul de proprietate și alte drepturi reale		Referințe
55976 / 24/06/2020		
Act Notarial nr. 1129, din 23/06/2020 emis de NP Lupu Maria Luiza;		
B3	Intabulare, drept de PROPRIETATEcumparare ca bun propriu asupra cotei de 1/2, dobandit prin Conventie, cota actuala 1/2, cota initiala 1/2 1) IONITA MARIAN	A1
B4	Intabulare, drept de PROPRIETATEcumparare ca bun propriu asupra cotei de 1/2, dobandit prin Conventie, cota actuala 1/2, cota initiala 1/2 1) SIRBU MIRELA - GABRIELA	A1

C. Partea III. SARCINI .

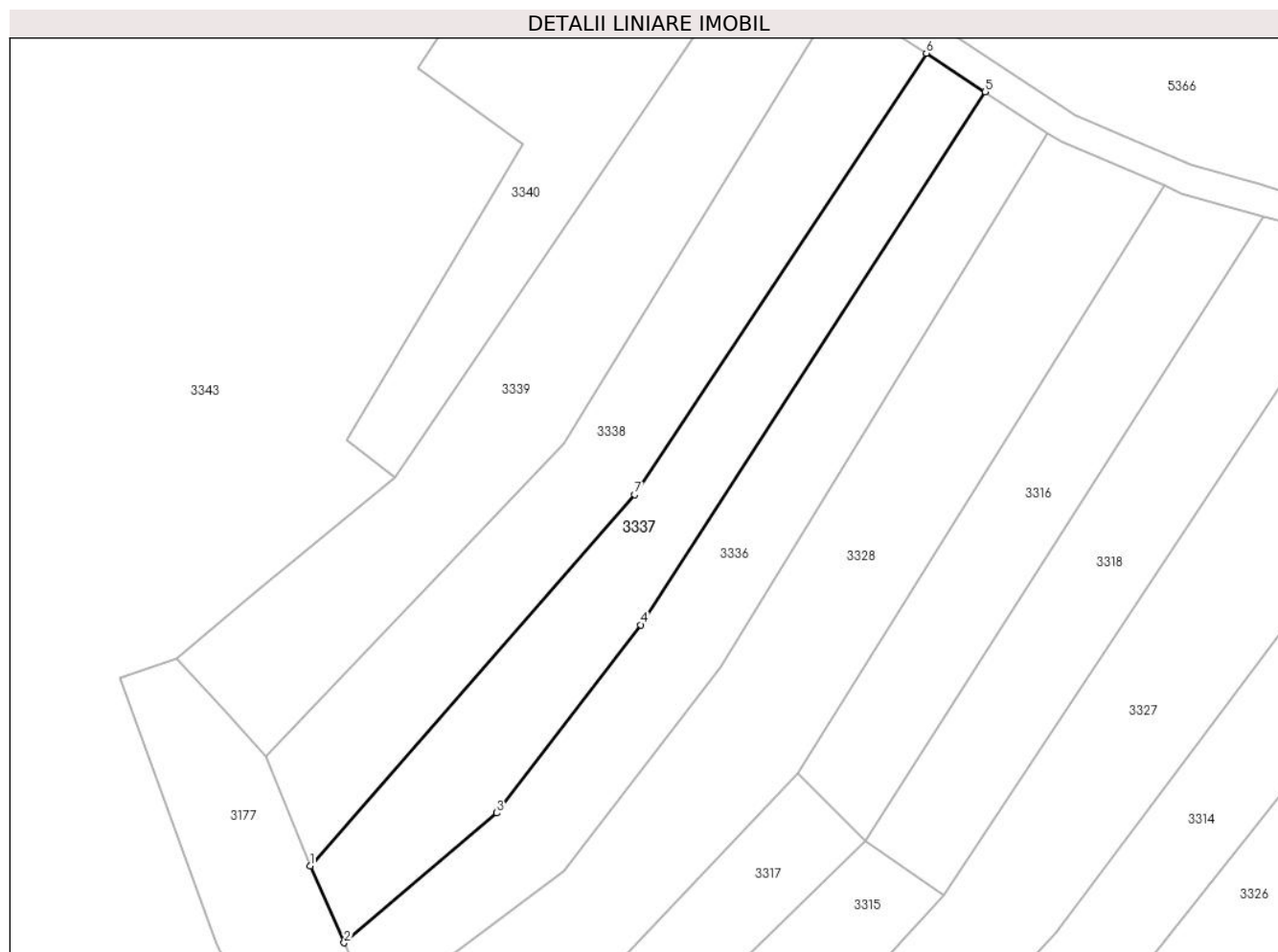
Inscrieri privind dezmembramintele dreptului de proprietate, drepturi reale de garanție și sarcini	Referințe
NU SUNT	

Anexa Nr. 1 La Partea I

Teren

Nr cadastral	Suprafața (mp)*	Observații / Referințe
30285	1.900	

* Suprafața este determinată în planul de proiecție Stereo 70.



Date referitoare la teren

Crt	Categorie folosință	Intravilan	Suprafața (mp)	Tarla	Parcelă	Nr. topo	Observații / Referințe
1	faneata	DA	1.900	2	356/6	-	

Lungime Segmente

1) Valorile lungimilor segmentelor sunt obținute din proiecție în plan.

Punct început	X / Y	Punct sfârșit	X / Y	Lungime segment (** (m)
1	576.373,613 392.011,931	2	576.378,642 392.000,592	12.404
2	576.378,642 392.000,592	3	576.401,227 392.019,781	29.636
3	576.401,227 392.019,781	4	576.422,54 392.047,6	35.045
4	576.422,54 392.047,6	5	576.473,502 392.126,409	93.851
5	576.473,502 392.126,409	6	576.464,79 392.132,117	10.415

Punct început	X / Y	Punct sfârșit	X / Y	Lungime segment (** (m)
6	576.464,79 392.132,117	7	576.421,611 392.066,878	78.234
7	576.421,611 392.066,878	1	576.373,613 392.011,931	72.959

** Lungimile segmentelor sunt determinate în planul de proiecție Stereo 70 și sunt rotunjite la 1 milimetru.

*** Distanța dintre puncte este formată din segmente cumulate ce sunt mai mici decât valoarea 1 milimetru.

**DATE DESPRE IMOBILUL NR. 3338**

Oficiul de Cadastru și Publicitate Imobiliară PRAHOVA
Biroul de Cadastru și Publicitate Imobiliară Ploiești

A. Partea I. Descrierea imobilului

TEREN Intravilan

Nr. CF vechi:6551
Nr. cadastral vechi:2067

Adresa: Loc. Gageni, Jud. Prahova

Nr. Crt	Nr cadastral Nr. topografic	Suprafața* (mp)	Observații / Referințe
A1	20303	Din acte: 2.200 Masurata: 2.081	Sector cadastral:21 Teren neimprejmuit;

B. Partea II. Proprietari și acte

Inscrieri privitoare la dreptul de proprietate și alte drepturi reale	Referințe
44498 / 18/05/2018	
Act Notarial nr. 2495, din 17/05/2018 emis de NP Ivan Constantin;	
B2	A1
Intabulare, drept de PROPRIETATE donatie, dobandit prin Conventie, cota actuala 1/1, cota initiala 1/1 1) MANEA OTILIA IOHANA	

C. Partea III. SARCINI .

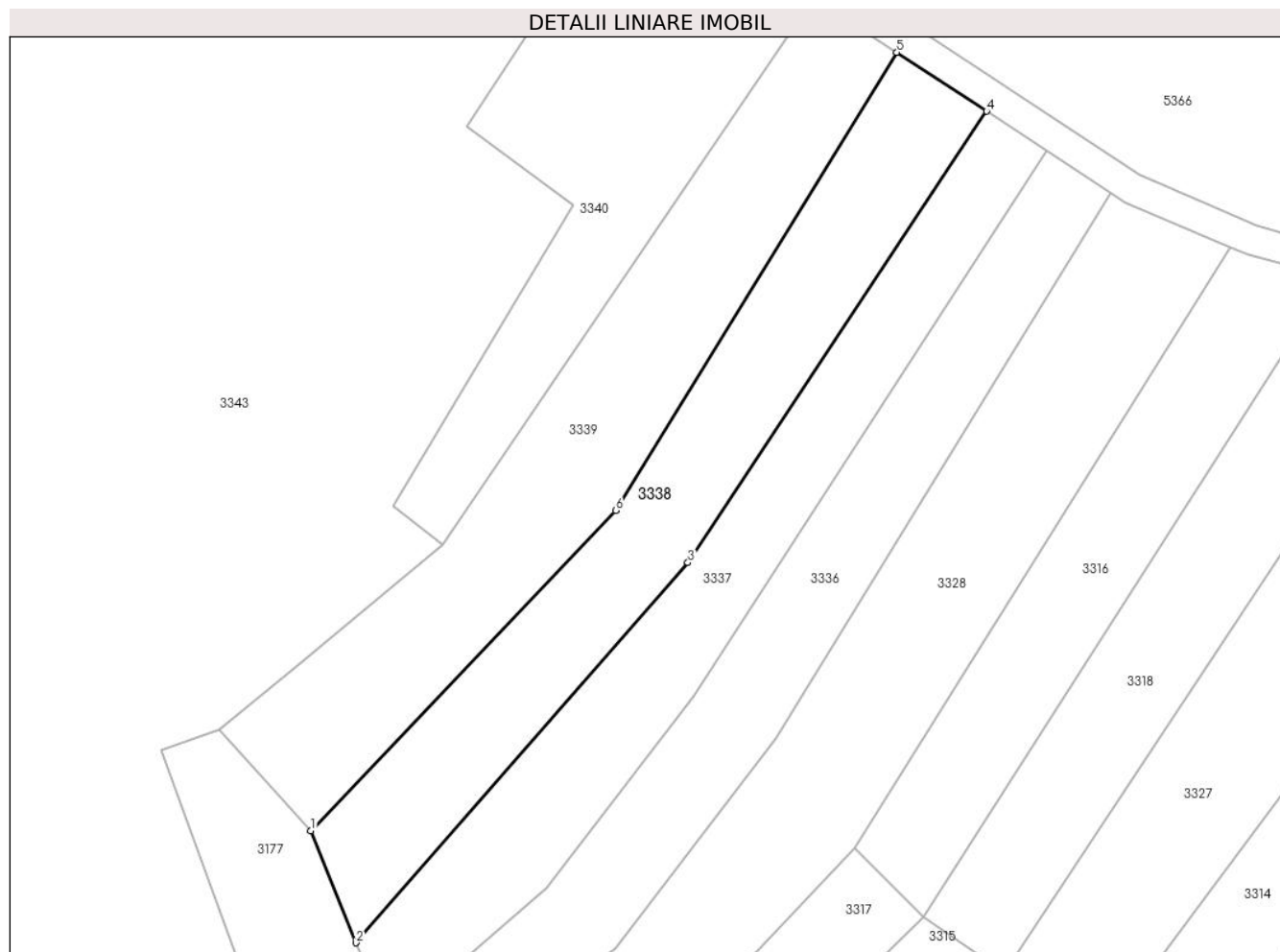
Inscrieri privind dezmembramintele dreptului de proprietate, drepturi reale de garanție și sarcini	Referințe
NU SUNT	

Anexa Nr. 1 La Partea I

Teren

Nr cadastral	Suprafața (mp)*	Observații / Referințe
20303	Din acte: 2.200 Masurata: 2.081	

* Suprafața este determinată în planul de proiecție Stereo 70.



Date referitoare la teren

Crt	Categorie folosință	Intra vilan	Suprafața (mp)	Tarla	Parcelă	Nr. topo	Observații / Referințe
1	faneata	DA	2.081	2	356/5	-	

Lungime Segmente

1) Valorile lungimilor segmentelor sunt obținute din proiecție în plan.

Punct început	X / Y	Punct sfârșit	X / Y	Lungime segment (** (m)
1	576.367,081 392.028,103	2	576.373,613 392.011,931	17.441
2	576.373,613 392.011,931	3	576.421,611 392.066,878	72.959
3	576.421,611 392.066,878	4	576.464,79 392.132,117	78.234
4	576.464,79 392.132,117	5	576.451,799 392.140,627	15.53
5	576.451,799 392.140,627	6	576.411,19 392.074,427	77.663

Punct început	X / Y	Punct sfârșit	X / Y	Lungime segment (** (m)
6	576.411,19 392.074,427	1	576.367,081 392.028,103	63.965

** Lungimile segmentelor sunt determinate în planul de proiecție Stereo 70 și sunt rotunjite la 1 milimetru.

*** Distanța dintre puncte este formată din segmente cumulate ce sunt mai mici decât valoarea 1 milimetru.

**DATE DESPRE IMOBILUL NR. 3339**

Oficiul de Cadastru și Publicitate Imobiliară PRAHOVA
Biroul de Cadastru și Publicitate Imobiliară Ploiești

A. Partea I. Descrierea imobilului

TEREN Necunoscut

Adresa: Loc. Paulesti, Jud. Prahova

Nr. Crt	Nr cadastral Nr. topografic	Suprafața* (mp)	Observații / Referințe
A1		2.300	Sector cadastral:21 Teren neimprejmuit;

B. Partea II. Proprietari și acte

Inscrieri privitoare la dreptul de proprietate și alte drepturi reale		Referințe
/		
Act Notarial nr. 4154, din 24/08/2021 emis de NP IVAN CONSTANTIN;		
B1	Intabulare, drept de PROPRIETATE, cu titlu de partaj voluntar, dobandit prin lesire Din Indiviziune, cota actuala 1/1, cota initiala 1/1 1) STOICA ELENA	A1

C. Partea III. SARCINI .

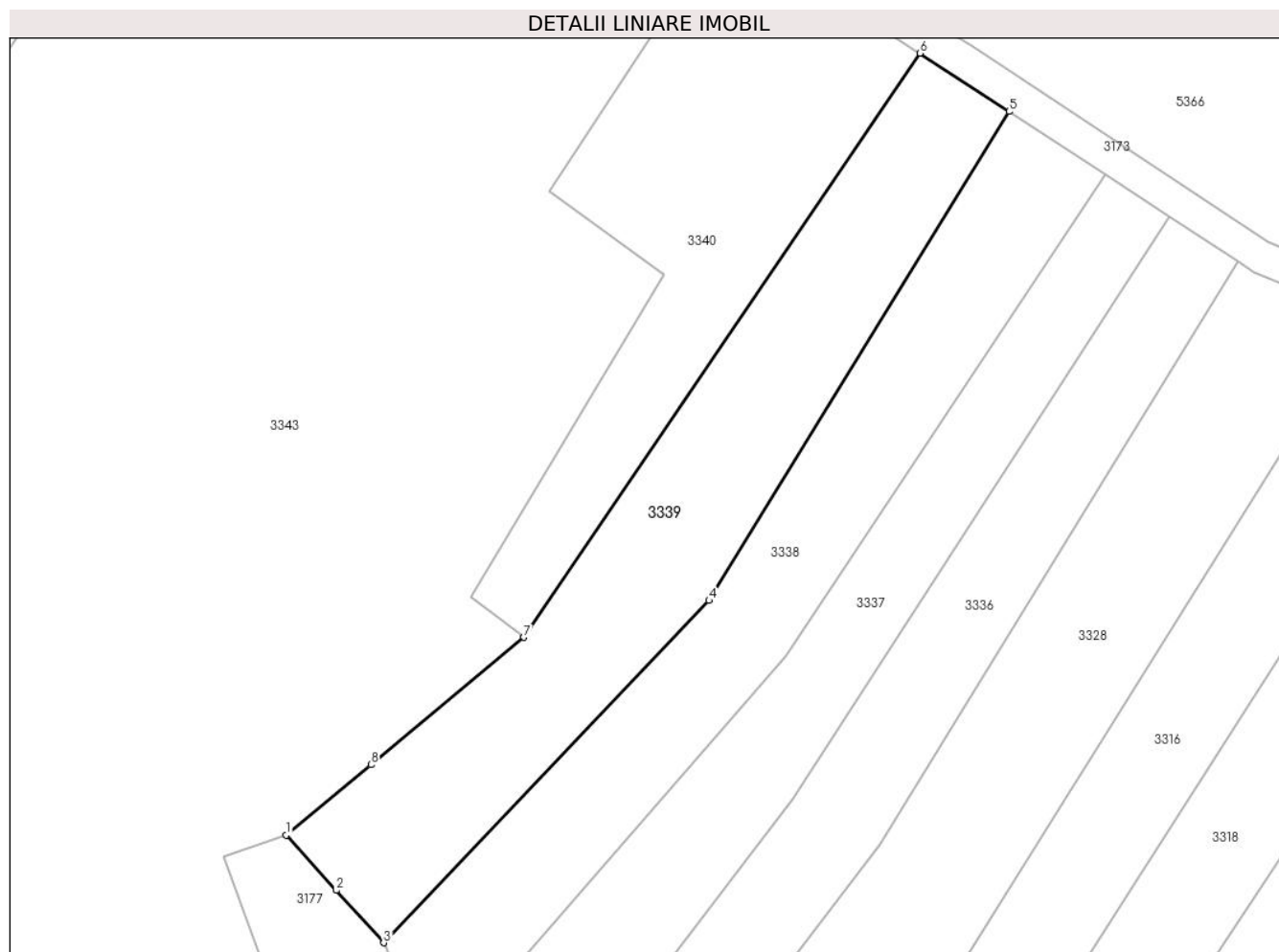
Inscrieri privind dezmembramintele dreptului de proprietate, drepturi reale de garanție și sarcini	Referințe
NU SUNT	

Anexa Nr. 1 La Partea I

Teren

Nr cadastral	Suprafața (mp)*	Observații / Referințe
	2.300	

* Suprafața este determinată în planul de proiecție Stereo 70.



Date referitoare la teren

Crt	Categorie folosință	Intra vilan	Suprafața (mp)	Tarla	Parcelă	Nr. topo	Observații / Referințe
1	faneata	DA	2.225	2	356/3	-	
2	faneata	NU	75	2	356/3	-	

Lungime Segmente

1) Valorile lungimilor segmentelor sunt obținute din proiecție în plan.

Punct început	X / Y	Punct sfârșit	X / Y	Lungime segment (** (m))
1	576.353,916 392.042,677	2	576.360,669 392.035,201	10.074
2	576.360,669 392.035,201	3	576.367,081 392.028,103	9.565
3	576.367,081 392.028,103	4	576.411,19 392.074,427	63.965
4	576.411,19 392.074,427	5	576.451,799 392.140,627	77.663

Punct început	X / Y	Punct sfârșit	X / Y	Lungime segment (** (m)
5	576.451,799 392.140,627	6	576.439,74 392.148,527	14.416
6	576.439,74 392.148,527	7	576.386,091 392.069,438	95.568
7	576.386,091 392.069,438	8	576.365,364 392.052,198	26.96
8	576.365,364 392.052,198	1	576.353,916 392.042,677	14.89

** Lungimile segmentelor sunt determinate în planul de proiecție Stereo 70 și sunt rotunjite la 1 milimetru.

*** Distanța dintre puncte este formată din segmente cumulate ce sunt mai mici decât valoarea 1 milimetru.

**DATE DESPRE IMOBILUL NR. 3340**

Oficiul de Cadastru și Publicitate Imobiliară PRAHOVA
Biroul de Cadastru și Publicitate Imobiliară Ploiești

A. Partea I. Descrierea imobilului

TEREN Intravilan

Adresa: Loc. Paulesti, Jud. Prahova

Nr. Crt	Nr cadastral Nr. topografic	Suprafața* (mp)	Observații / Referințe
A1		1.900	Sector cadastral:21 Teren neimprejmuit;

B. Partea II. Proprietari și acte

Inscrieri privitoare la dreptul de proprietate și alte drepturi reale		Referințe
/		
Act Administrativ nr. 52681, din 05/06/1996 emis de CJSDPAT PRAHOVA;		
B1	Intabulare, drept de PROPRIETATE, dobandit prin Reconstituire, cota actuala 1/1, cota initiala 1/1 1) STAN C-TIN GHEORGHE	A1

C. Partea III. SARCINI .

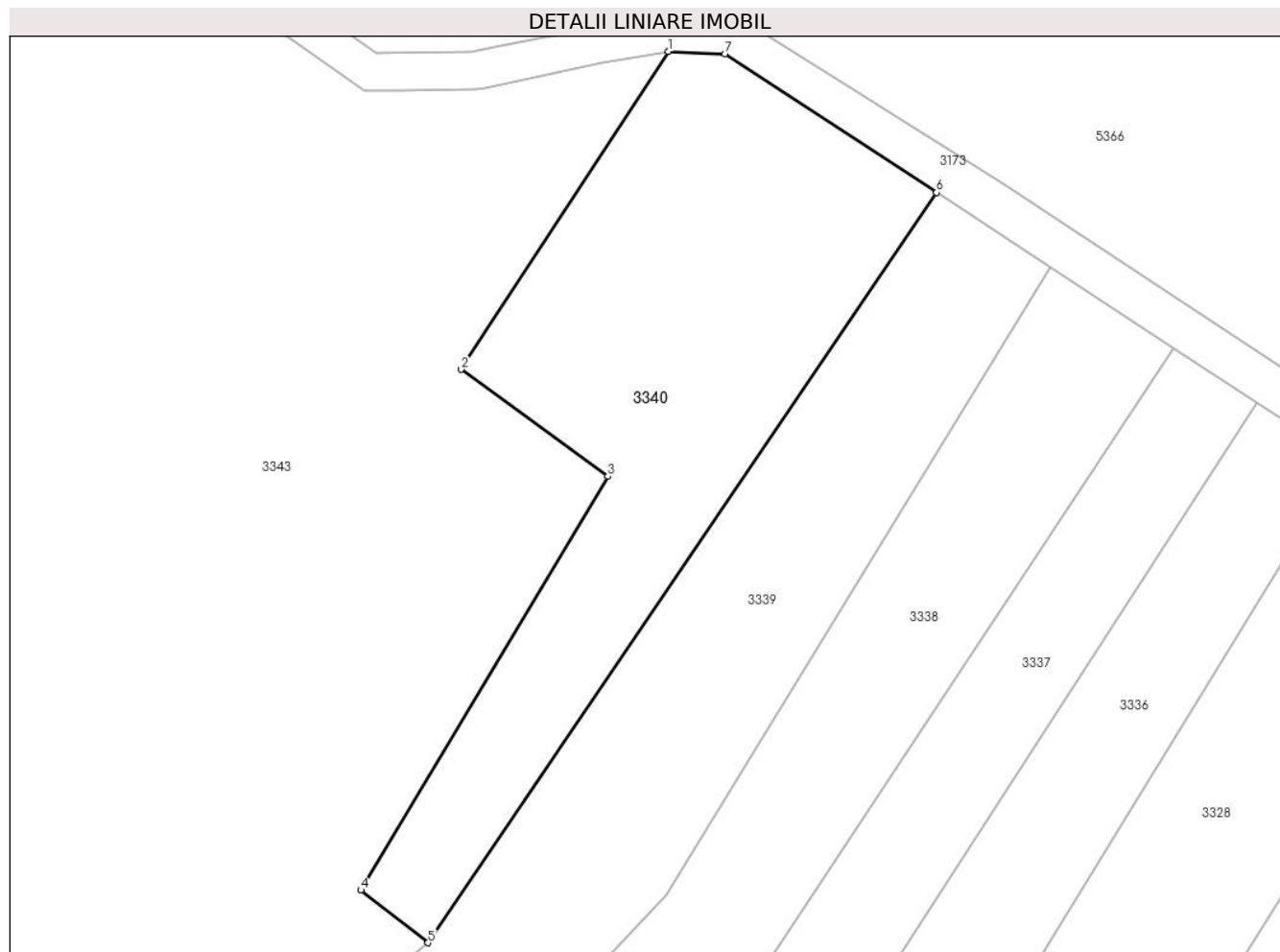
Inscrieri privind dezmembramintele dreptului de proprietate, drepturi reale de garanție și sarcini	Referințe
NU SUNT	

Anexa Nr. 1 La Partea I

Teren

Nr cadastral	Suprafața (mp)*	Observații / Referințe
	1.900	

* Suprafața este determinată în planul de proiecție Stereo 70.



Date referitoare la teren

Crt	Categorie folosință	Intra vilan	Suprafața (mp)	Tarla	Parcelă	Nr. topo	Observații / Referințe
1	faneata	DA	1.900	2	356	-	

Lungime Segmente

1) Valorile lungimilor segmentelor sunt obținute din proiecție în plan.

Punct început	X / Y	Punct sfârșit	X / Y	Lungime segment (** (m)
1	576.411,439 392.163,399	2	576.389,594 392.129,89	40.001
2	576.389,594 392.129,89	3	576.405,058 392.118,6	19.147
3	576.405,058 392.118,6	4	576.378,998 392.074,977	50.814
4	576.378,998 392.074,977	5	576.386,091 392.069,438	9.0
5	576.386,091 392.069,438	6	576.439,74 392.148,527	95.568

Punct început	X / Y	Punct sfârșit	X / Y	Lungime segment (** (m)
6	576.439,74 392.148,527	7	576.417,434 392.163,14	26.666
7	576.417,434 392.163,14	1	576.411,439 392.163,399	6.001

** Lungimile segmentelor sunt determinate în planul de proiecție Stereo 70 și sunt rotunjite la 1 milimetru.

*** Distanța dintre puncte este formată din segmente cumulate ce sunt mai mici decât valoarea 1 milimetru.

**DATE DESPRE IMOBILUL NR. 3341**

Oficiul de Cadastru și Publicitate Imobiliară PRAHOVA
Biroul de Cadastru și Publicitate Imobiliară Ploiești

A. Partea I. Descrierea imobilului

TEREN Extravilan

Adresa: Jud. Prahova

Nr. Crt	Nr cadastral Nr. topografic	Suprafața* (mp)	Observații / Referințe
A1		224	Sector cadastral:21 Teren neimprejmut;

B. Partea II. Proprietari și acte

Inscrieri privitoare la dreptul de proprietate și alte drepturi reale		Referințe
/		
Act Normativ nr. 7, din 13/03/1996 emis de PARLAMENTUL ROMANIEI;		
B1	Inscrierea posesiei, drept de PROPRIETATE, dobandit prin Lege, cota actuala 1/1, cota initiala 1/1 1) NEIDENTIFICAT NEIDENTIFICAT	A1
Act Normativ nr. 7, din 13/03/1996 emis de PARLAMENTUL ROMANIEI (art.13 alin.14);		
B2	Se noteaza mentiunea de proprietar neidentificat, rezerva comisiei locale de fond funciar.	A1

C. Partea III. SARCINI .

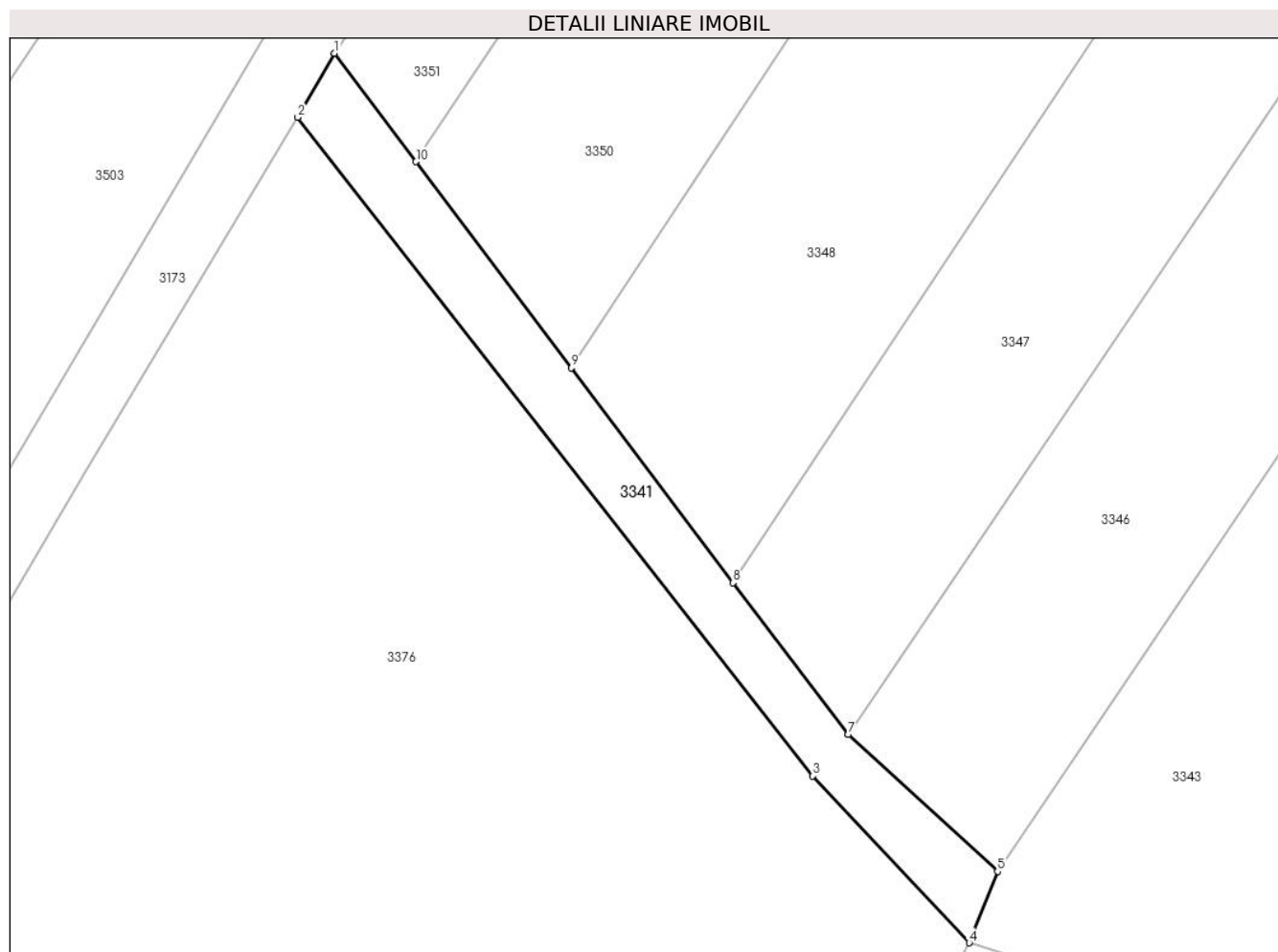
Inscrieri privind dezmembramintele dreptului de proprietate, drepturi reale de garanție și sarcini	Referințe
NU SUNT	

Anexa Nr. 1 La Partea I

Teren

Nr cadastral	Suprafața (mp)*	Observații / Referințe
	224	

* Suprafața este determinată în planul de proiecție Stereo 70.



Date referitoare la teren

Crt	Categorie folosință	Intravilan	Suprafața (mp)	Tarla	Parcelă	Nr. topo	Observații / Referințe
1	drum	NU	224	2	301	-	

Lungime Segmente

1) Valorile lungimilor segmentelor sunt obținute din proiecție în plan.

Punct început	X / Y	Punct sfârșit	X / Y	Lungime segment (** (m)
1	576.178,403 392.050,791	2	576.176,246 392.047,009	4.354
2	576.176,246 392.047,009	3	576.206,612 392.008,208	49.271
3	576.206,612 392.008,208	4	576.215,823 391.998,39	13.462
4	576.215,823 391.998,39	5	576.217,496 392.002,591	4.522
5	576.217,496 392.002,591	6	576.208,679 392.010,659	11.951

Punct început	X / Y	Punct sfârşit	X / Y	Lungime segment (** (m)
6	576.208,679 392.010,659	7	576.208,678 392.010,657	0.002
7	576.208,678 392.010,657	8	576.201,912 392.019,602	11.216
8	576.201,912 392.019,602	9	576.192,367 392.032,264	15.857
9	576.192,367 392.032,264	10	576.183,218 392.044,402	15.2
10	576.183,218 392.044,402	1	576.178,403 392.050,791	8.0

** Lungimile segmentelor sunt determinate în planul de proiecţie Stereo 70 şi sunt rotunjite la 1 milimetru.

*** Distanţa dintre puncte este formată din segmente cumulate ce sunt mai mici decât valoarea 1 milimetru.

**DATE DESPRE IMOBILUL NR. 3342**

Oficiul de Cadastru și Publicitate Imobiliară PRAHOVA
Biroul de Cadastru și Publicitate Imobiliară Ploiești

A. Partea I. Descrierea imobilului

TEREN Extravilan

Nr. CF vechi:7842

Nr. cadastral vechi:11011

Adresa: Jud. Prahova

Nr. Crt	Nr cadastral Nr. topografic	Suprafața* (mp)	Observații / Referințe
A1	21603	Din acte: 5.000 Masurata: 4.903	Sector cadastral:21 Teren neimprejmit;

B. Partea II. Proprietari și acte

Inscrieri privitoare la dreptul de proprietate și alte drepturi reale		Referințe
47027 / 30/08/2007		
Act Notarial nr. 1283, din 14/06/1999 emis de NP FRANCU MATEI;		
B1	Intabulare, drept de PROPRIETATE, dobandit prin Conventie, cota actuala 1/1, cota initiala 1/1 1) NASTASESCU TRAIAN	A1
67176 / 28/08/2014		
Act Normativ nr. 17, din 07/03/2014 emis de Parlamentul Romaniei;		
B2	Imobil aflat sub incidenta art.3 alin.(1) din Legea 17/2014, dobandit prin Lege	A1

C. Partea III. SARCINI .

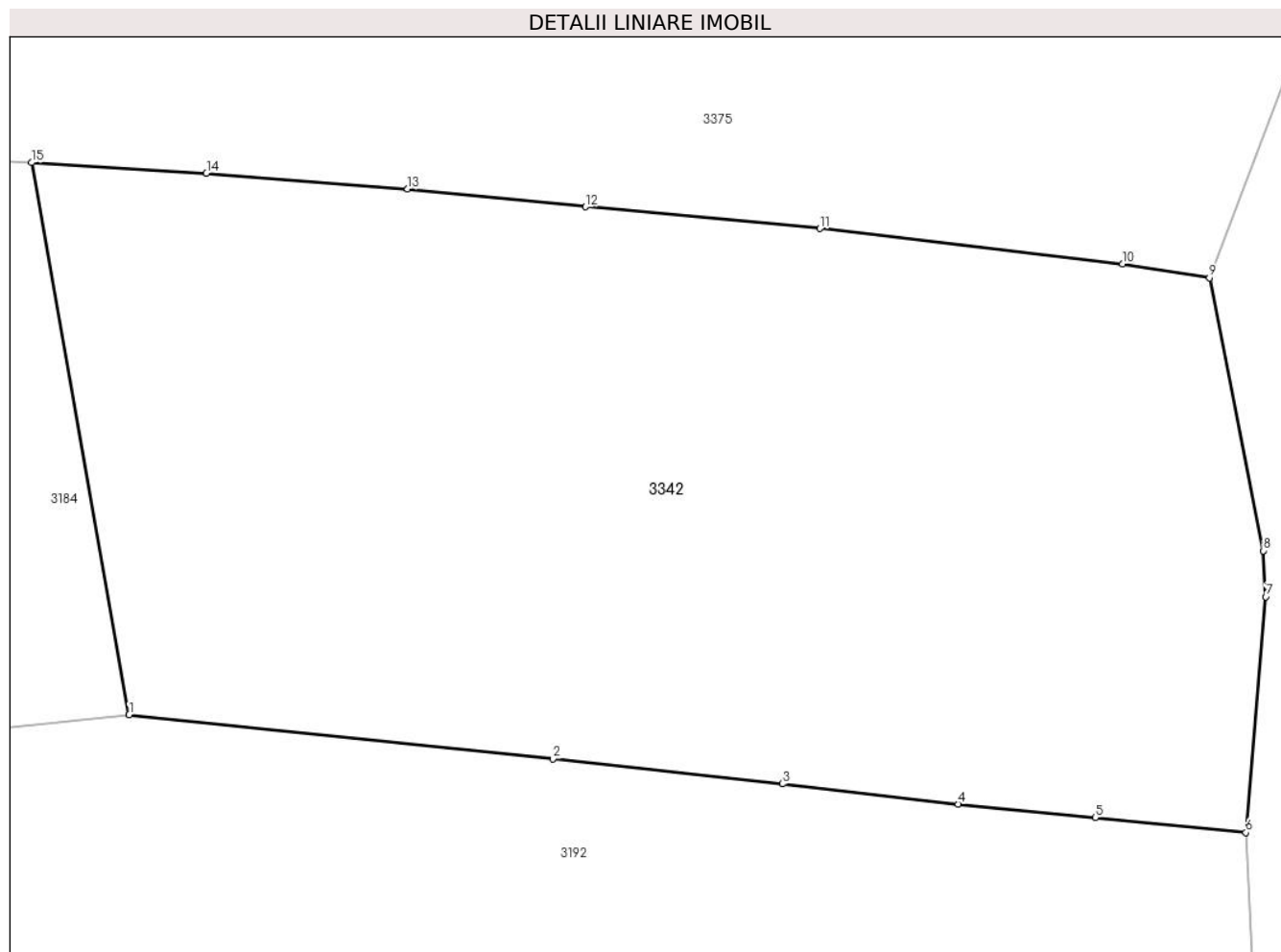
Inscrieri privind dezmembramintele dreptului de proprietate, drepturi reale de garanție și sarcini	Referințe
NU SUNT	

Anexa Nr. 1 La Partea I

Teren

Nr cadastral	Suprafața (mp)*	Observații / Referințe
21603	Din acte: 5.000 Masurata: 4.903	

* Suprafața este determinată în planul de proiecție Stereo 70.



Date referitoare la teren

Crt	Categorie folosință	Intravilan	Suprafața (mp)	Tarla	Parcelă	Nr. topo	Observații / Referințe
1	faneata	NU	4.903	2	350/1; 350/2	-	

Lungime Segmente

1) Valorile lungimilor segmentelor sunt obținute din proiecție în plan.

Punct început	X / Y	Punct sfârșit	X / Y	Lungime segment (** (m)
1	576.298,52 391.469,13	2	576.335,39 391.465,29	37.069
2	576.335,39 391.465,29	3	576.355,35 391.463,13	20.077
3	576.355,35 391.463,13	4	576.370,67 391.461,37	15.421
4	576.370,67 391.461,37	5	576.382,589 391.460,189	11.977
5	576.382,589 391.460,189	6	576.395,69 391.458,89	13.165

Punct început	X / Y	Punct sfârșit	X / Y	Lungime segment (** (m)
6	576.395,69 391.458,89	7	576.397,43 391.479,41	20.594
7	576.397,43 391.479,41	8	576.397,23 391.483,41	4.005
8	576.397,23 391.483,41	9	576.392,54 391.507,16	24.209
9	576.392,54 391.507,16	10	576.384,98 391.508,38	7.658
10	576.384,98 391.508,38	11	576.358,62 391.511,45	26.538
11	576.358,62 391.511,45	12	576.338,25 391.513,34	20.457
12	576.338,25 391.513,34	13	576.322,75 391.514,88	15.576
13	576.322,75 391.514,88	14	576.305,24 391.516,25	17.564
14	576.305,24 391.516,25	15	576.290,03 391.517,19	15.239
15	576.290,03 391.517,19	1	576.298,52 391.469,13	48.804

** Lungimile segmentelor sunt determinate în planul de proiecție Stereo 70 și sunt rotunjite la 1 milimetru.

*** Distanța dintre puncte este formată din segmente cumulate ce sunt mai mici decât valoarea 1 milimetru.

**DATE DESPRE IMOBILUL NR. 3343**

Oficiul de Cadastru și Publicitate Imobiliară PRAHOVA
Biroul de Cadastru și Publicitate Imobiliară Ploiești

A. Partea I. Descrierea imobilului

TEREN Necunoscut

Adresa: Loc. Paulesti, Jud. Prahova, T 2, P 355/1, F 354/1

Nr. Crt	Nr cadastral Nr. topografic	Suprafața* (mp)	Observații / Referințe
A1	30810	41.252	Sector cadastral:21 Teren neimprejmit;

B. Partea II. Proprietari și acte

Inscrieri privitoare la dreptul de proprietate și alte drepturi reale	Referințe
81205 / 22/06/2021	
Act Normativ nr. 17, din 07/03/2014 emis de Parlamentul Romaniei;	
B2	se noteaza faptul ca imobilul se afla sub incidenta art.3 alin.(1) din Legea nr. 17/2014
159082 / 15/11/2021	
Act Notarial nr. 1973, din 09/09/2021 emis de NP Preda Popescu Florentina;	
B4	Intabulare, drept de PROPRIETATEcumparare ca bun comun, dobandit prin Conventie, cota actuala 1/2, cota initiala 1/2
	1) PURGHEL CONSTANTIN FLORIN 2) PURGHEL DOINA-NICOLETA
55619 / 26/04/2022	
Act Notarial nr. 983, din 21/04/2022 emis de Preda Popescu Florentina;	
B5	Intabulare, drept de PROPRIETATEdonatie, dobandit prin Conventie, cota actuala 1/2, cota initiala 1/2
	1) PURGHEL CONSTANTIN FLORIN 2) PURGHEL DOINA-NICOLETA
22463 / 20/02/2023	
Certificat Grefa nr. 589/105/2023, din 13/02/2023 emis de TRIBUNALUL PRAHOVA;	
B6	se noteaza litigiul din dosar nr.589/105/2023 aflat pe rolul Tribunalului Prahova având ca obiect constatare 'nulitate act juridic'(anularea contractului de vanzare cumparare autentificat sub nr. 1973/09.09.2021 de notar public Preda Popescu Florentina, precum si a actelor subsecvente, anularea partiala a certificatului de mostenitor nr.91/12.11.2021 de notar public Preda Popescu Florentina, anularea contractului de donatie autentificat sub nr.983/21.04.2022 de notar public Preda Popescu Florentina si a actelor subsecvente si rectificarea cartii funciare in sensul radierii inscrierilor privind dreptul de proprietate al paratilor), actiune formulata de reclamantii Ionescu Mihai Andrei, Ionescu Matei-Costin in contradictoriu cu paratii Duque Benoit Francis, Duque OlivierDan-Germain, Purghel Constantin-Florin, Purghel Doina-Nicoleta

C. Partea III. SARCINI .

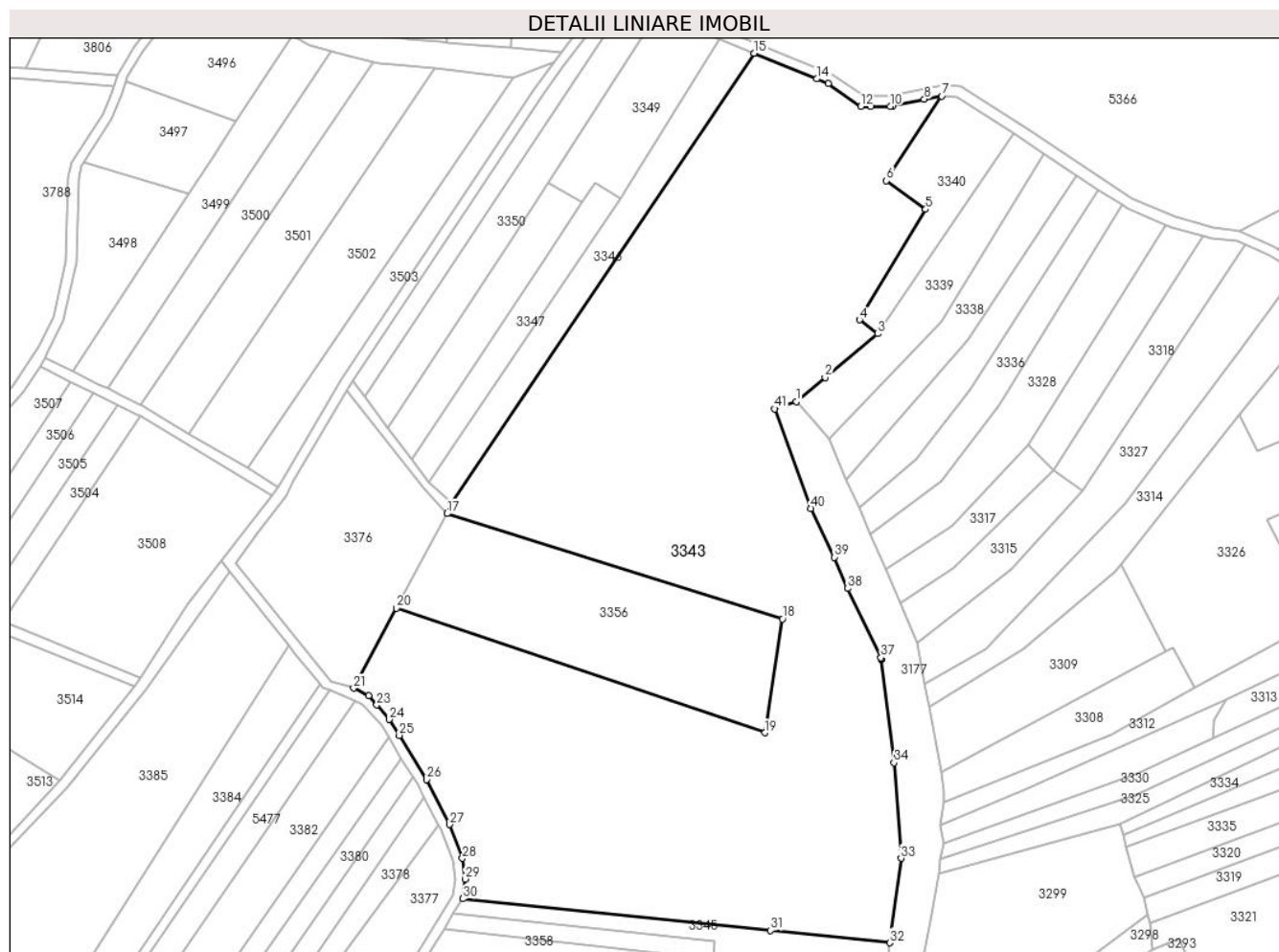
Inscrieri privind dezmembramintele dreptului de proprietate, drepturi reale de garanție și sarcini	Referințe
NU SUNT	

Anexa Nr. 1 La Partea I

Teren

Nr cadastral	Suprafața (mp)*	Observații / Referințe
30810	41.252	

* Suprafața este determinată în planul de proiecție Stereo 70.



Date referitoare la teren

Crt	Categorie folosință	Intravilan	Suprafața (mp)	Tarla	Parcelă	Nr. topo	Observații / Referințe
1	pasune	DA	23.201	2	355/1	-	
2	arabil	NU	2.525	2	355/1	-	
3	pasune	NU	1.405	2	355/1	-	
4	faneata	NU	14.121	2	354/1	-	

Lungime Segmente

1) Valorile lungimilor segmentelor sunt obținute din proiecție în plan.

Punct început	X / Y	Punct sfârșit	X / Y	Lungime segment	Punct început	X / Y	Punct sfârșit	X / Y	Lungime segment	Punct început	X / Y	Punct sfârșit	X / Y	Lungime segment
1	576.353,916 392.042,677	2	576.365,364 392.052,198	14.89	2	576.365,364 392.052,198	3	576.386,091 392.069,438	26.96	3	576.386,091 392.069,438	4	576.378,998 392.074,977	9.0
4	576.378,998 392.074,977	5	576.405,058 392.118,6	50.81 4	5	576.405,058 392.118,6	6	576.389,594 392.129,89	19.14 7	6	576.389,594 392.129,89	7	576.411,439 392.163,399	40.00 1
7	576.411,439 392.163,399	8	576.404,524 392.162,152	7.027	8	576.404,524 392.162,152	9	576.392,054 392.159,575	12.73 3	9	576.392,054 392.159,575	10	576.391,109 392.159,379	0.965

Punct început	X / Y	Punct sfârșit	X / Y	Lungime segment	Punct început	X / Y	Punct sfârșit	X / Y	Lungime segment	Punct început	X / Y	Punct sfârșit	X / Y	Lungime segment
10	576.391,109 392.159,379	11	576.383,342 392.159,277	7.768	11	576.383,342 392.159,277	12	576.379,39 392.159,225	3.952	12	576.379,39 392.159,225	13	576.366,593 392.168,315	15.697
13	576.366,593 392.168,315	14	576.362,048 392.170,173	4.91	14	576.362,048 392.170,173	15	576.337,26 392.180,308	26.78	15	576.337,26 392.180,308	16	576.217,496 392.002,591	214.305
16	576.217,496 392.002,591	17	576.215,823 391.998,39	4.522	17	576.215,823 391.998,39	18	576.348,508 391.956,713	139.077	18	576.348,508 391.956,713	19	576.341,518 391.911,727	45.526
19	576.341,518 391.911,727	20	576.195,769 391.960,951	153.837	20	576.195,769 391.960,951	21	576.178,884 391.929,426	35.762	21	576.178,884 391.929,426	22	576.184,761 391.926,415	6.603
22	576.184,761 391.926,415	23	576.187,991 391.922,744	4.89	23	576.187,991 391.922,744	24	576.193,021 391.917,035	7.609	24	576.193,021 391.917,035	25	576.196,974 391.910,764	7.413
25	576.196,974 391.910,764	26	576.207,748 391.893,207	20.599	26	576.207,748 391.893,207	27	576.216,855 391.875,529	19.886	27	576.216,855 391.875,529	28	576.221,903 391.862,159	14.291
28	576.221,903 391.862,159	29	576.223,033 391.853,964	8.273	29	576.223,033 391.853,964	30	576.222,045 391.846,18	7.846	30	576.222,045 391.846,18	31	576.343,787 391.833,624	122.388
31	576.343,787 391.833,624	32	576.390,897 391.828,765	47.36	32	576.390,897 391.828,765	33	576.395,355 391.862,143	33.674	33	576.395,355 391.862,143	34	576.392,574 391.899,889	37.848
34	576.392,574 391.899,889	35	576.387,666 391.940,813	41.217	35	576.387,666 391.940,813	36	576.387,644 391.940,994	0.182	36	576.387,644 391.940,994	37	576.387,407 391.941,489	0.549
37	576.387,407 391.941,489	38	576.374,346 391.968,75	30.228	38	576.374,346 391.968,75	39	576.369,01 391.981,135	13.486	39	576.369,01 391.981,135	40	576.359,76 392.000,408	21.378
40	576.359,76 392.000,408	41	576.345,458 392.039,746	41.857	41	576.345,458 392.039,746	1	576.353,916 392.042,677	8.951					

** Lungimile segmentelor sunt determinate în planul de proiecție Stereo 70 și sunt rotunjite la 1 milimetru.

*** Distanța dintre puncte este formată din segmente cumulate ce sunt mai mici decât valoarea 1 milimetru.

**DATE DESPRE IMOBILUL NR. 3344**

Oficiul de Cadastru și Publicitate Imobiliară PRAHOVA
Biroul de Cadastru și Publicitate Imobiliară Ploiești

A. Partea I. Descrierea imobilului

TEREN Extravilan

Adresa: Jud. Prahova

Nr. Crt	Nr cadastral Nr. topografic	Suprafața* (mp)	Observații / Referințe
A1		4.800	Sector cadastral:21 Teren neimprejmuit;

B. Partea II. Proprietari și acte

Inscrieri privitoare la dreptul de proprietate și alte drepturi reale		Referințe
/		
Act Administrativ nr. 52649, din 12/03/1996 emis de CJSDPAT PRAHOVA;		
B1	Intabulare, drept de PROPRIETATE, dobandit prin Reconstituire, cota actuala 1/1, cota initiala 1/1 1) PĂTRASCU STELIAN FLOAREA	A1

C. Partea III. SARCINI .

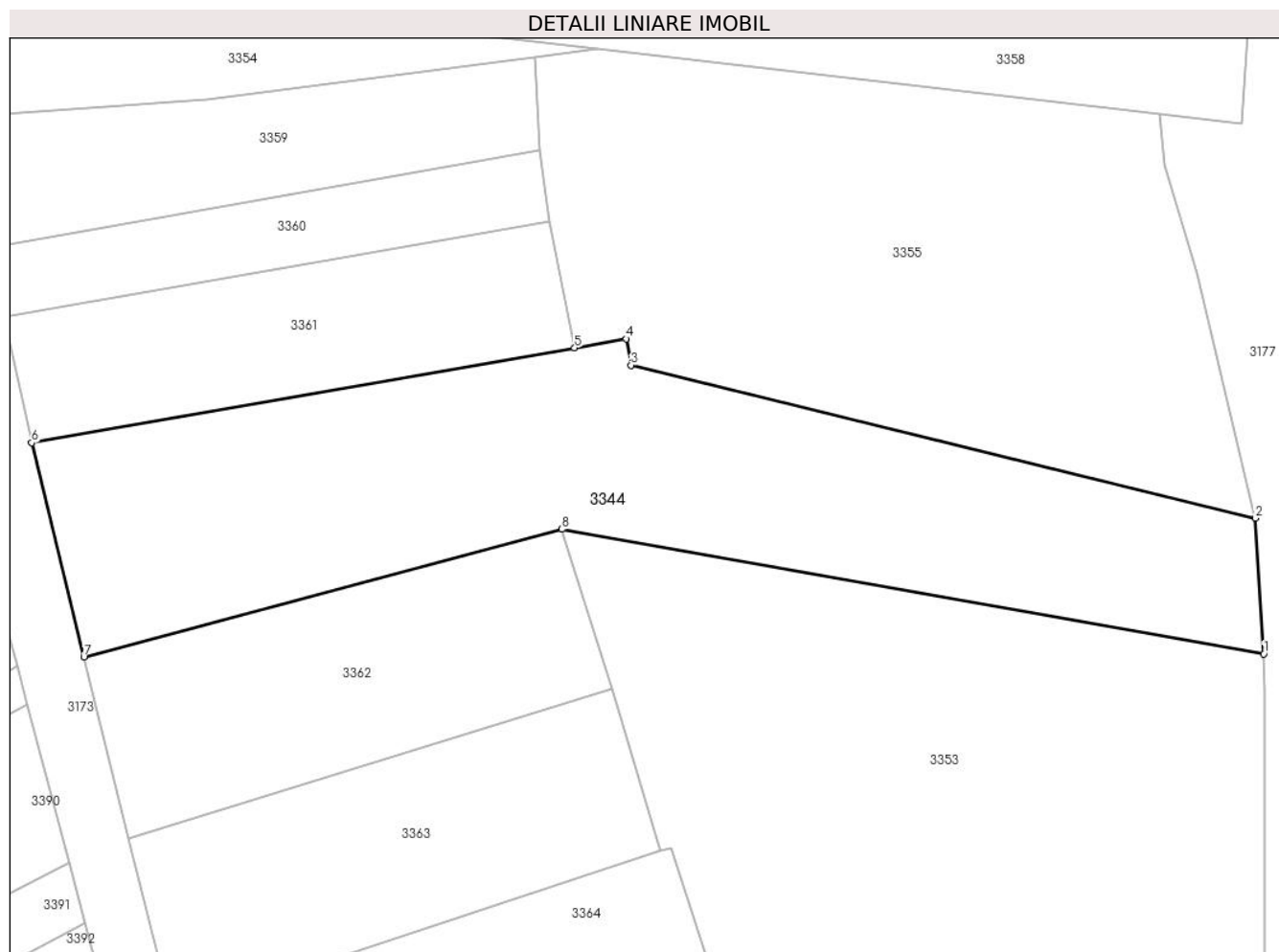
Inscrieri privind dezmembramintele dreptului de proprietate, drepturi reale de garanție și sarcini	Referințe
NU SUNT	

Anexa Nr. 1 La Partea I

Teren

Nr cadastral	Suprafața (mp)*	Observații / Referințe
	4.800	

* Suprafața este determinată în planul de proiecție Stereo 70.



Date referitoare la teren

Crt	Categorie folosință	Intravilan	Suprafața (mp)	Tarla	Parcelă	Nr. topo	Observații / Referințe
1	pasune	NU	4.800	2	353/6; 353/6 bis	-	

Lungime Segmente

1) Valorile lungimilor segmentelor sunt obținute din proiecție în plan.

Punct început	X / Y	Punct sfârșit	X / Y	Lungime segment (** (m)
1	576.392,401 391.721,449	2	576.391,166 391.741,807	20.395
2	576.391,166 391.741,807	3	576.297,312 391.764,792	96.628
3	576.297,312 391.764,792	4	576.296,568 391.768,759	4.036
4	576.296,568 391.768,759	5	576.288,825 391.767,406	7.86
5	576.288,825 391.767,406	6	576.207,238 391.753,151	82.823

Punct început	X / Y	Punct sfârșit	X / Y	Lungime segment (** (m)
6	576.207,238 391.753,151	7	576.215,102 391.720,957	33.141
7	576.215,102 391.720,957	8	576.286,943 391.740,167	74.365
8	576.286,943 391.740,167	1	576.392,401 391.721,449	107.106

** Lungimile segmentelor sunt determinate în planul de proiecție Stereo 70 și sunt rotunjite la 1 milimetru.

*** Distanța dintre puncte este formată din segmente cumulate ce sunt mai mici decât valoarea 1 milimetru.

**DATE DESPRE IMOBILUL NR. 3345**

Oficiul de Cadastru și Publicitate Imobiliară PRAHOVA
Biroul de Cadastru și Publicitate Imobiliară Ploiești

A. Partea I. Descrierea imobilului

TEREN Extravilan

Adresa: Jud. Prahova

Nr. Crt	Nr cadastral Nr. topografic	Suprafața* (mp)	Observații / Referințe
A1		1.600	Sector cadastral:21 Teren neimprejmuit;

B. Partea II. Proprietari și acte

Inscrieri privitoare la dreptul de proprietate și alte drepturi reale		Referințe
/		
Act Administrativ nr. 35139, din 24/02/1995 emis de CJSDPAT PRAHOVA;		
B1	Intabulare, drept de PROPRIETATE, dobandit prin Reconstituire, cota actuala 1/1, cota initiala 1/1 1) STROE DUMITRU ION	A1

C. Partea III. SARCINI .

Inscrieri privind dezmembramintele dreptului de proprietate, drepturi reale de garanție și sarcini	Referințe
NU SUNT	

Anexa Nr. 1 La Partea I

Teren

Nr cadastral	Suprafața (mp)*	Observații / Referințe
	1.600	

* Suprafața este determinată în planul de proiecție Stereo 70.

DETALII LINIARE IMOBIL



Date referitoare la teren

Crt	Categorie folosință	Intravilan	Suprafața (mp)	Tarla	Parcelă	Nr. topo	Observații / Referințe
1	faneata	NU	1.600	2	353	-	

Lungime Segmente

1) Valorile lungimilor segmentelor sunt obținute din proiecție în plan.

Punct început	X / Y	Punct sfârșit	X / Y	Lungime segment (** (m)
1	576.390,021 391.814,793	2	576.390,897 391.828,765	13.999
2	576.390,897 391.828,765	3	576.343,787 391.833,624	47.36
3	576.343,787 391.833,624	4	576.222,045 391.846,18	122.388
4	576.222,045 391.846,18	5	576.218,325 391.840,25	7.0
5	576.218,325 391.840,25	6	576.321,44 391.829,463	103.678

Punct început	X / Y	Punct sfârșit	X / Y	Lungime segment (** (m)
6	576.321,44 391.829,463	7	576.320,986 391.822,478	7.0
7	576.320,986 391.822,478	1	576.390,021 391.814,793	69.461

** Lungimile segmentelor sunt determinate în planul de proiecție Stereo 70 și sunt rotunjite la 1 milimetru.

*** Distanța dintre puncte este formată din segmente cumulate ce sunt mai mici decât valoarea 1 milimetru.

**DATE DESPRE IMOBILUL NR. 3346**

Oficiul de Cadastru și Publicitate Imobiliară PRAHOVA
Biroul de Cadastru și Publicitate Imobiliară Ploiești

A. Partea I. Descrierea imobilului

TEREN Extravilan

Nr. CF vechi:1435
Nr. cadastral vechi:1693

Adresa: Jud. Prahova

Nr. Crt	Nr cadastral Nr. topografic	Suprafața* (mp)	Observații / Referințe
A1	28702	Din acte: 2.500 Masurata: 2.590	Sector cadastral:21 Teren neimprejmit;

B. Partea II. Proprietari și acte

Inscrieri privitoare la dreptul de proprietate și alte drepturi reale		Referințe
20244 / 21/07/2005		
Act Notarial nr. 1325, din 20/07/2005 emis de NP ONUTU CASIOARA;		
B1	Intabulare, drept de PROPRIETATE cumparare ca bun comun, dobandit prin Conventie, cota actuala 1/2, cota initiala 1/1 1) PEDA GEORGETA	A1
140038 / 03/11/2022		
Act Notarial nr. 119, din 25/10/2022 emis de NP Poana Alexandru Razvan Ionut;		
B2	Intabulare, drept de PROPRIETATE, dobandit prin Succesiune, cota actuala 1/8, cota initiala 1/8 1) PEDA GEORGETA	A1
B3	Intabulare, drept de PROPRIETATE, dobandit prin Succesiune, cota actuala 1/8, cota initiala 1/8 1) PEDA GEORGE MARIUS	A1
B4	Intabulare, drept de PROPRIETATE, dobandit prin Succesiune, cota actuala 1/8, cota initiala 1/8 1) PEDA CRISTIAN-ION	A1
B5	Intabulare, drept de PROPRIETATE, dobandit prin Succesiune, cota actuala 1/8, cota initiala 1/8 1) PEDA RĂZVAN-ADRIAN	A1

C. Partea III. SARCINI .

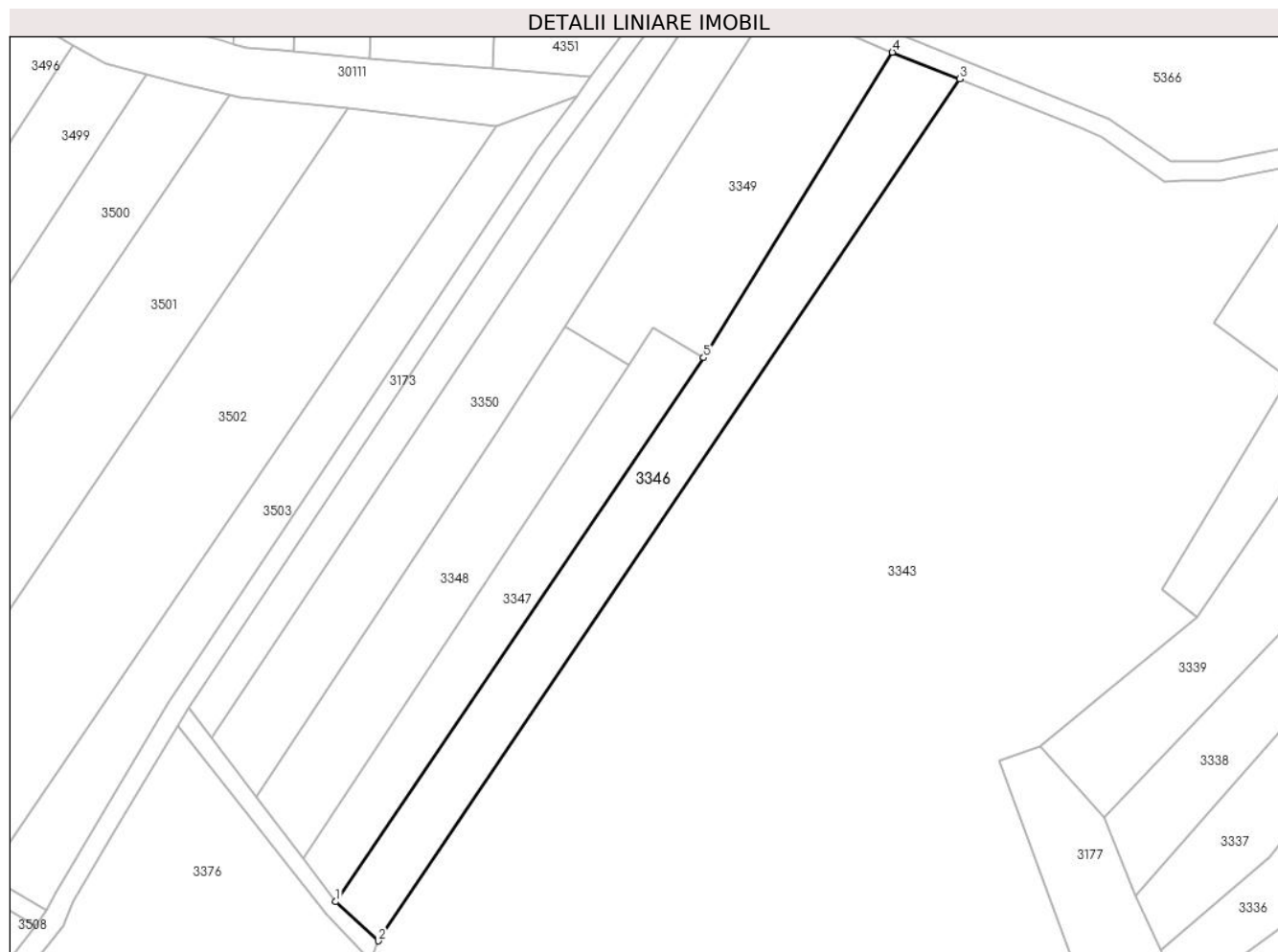
Inscrieri privind dezmembramintele dreptului de proprietate, drepturi reale de garanție și sarcini	Referințe
NU SUNT	

Anexa Nr. 1 La Partea I

Teren

Nr cadastral	Suprafața (mp)*	Observații / Referințe
28702	Din acte: 2.500 Masurata: 2.590	

* Suprafața este determinată în planul de proiecție Stereo 70.



Date referitoare la teren

Crt	Categorie folosință	Intra vilan	Suprafața (mp)	Tarla	Parcelă	Nr. topo	Observații / Referințe
1	arabil	NU	2.590	2	298/5	-	

Lungime Segmente

1) Valorile lungimilor segmentelor sunt obținute din proiecție în plan.

Punct început	X / Y	Punct sfârșit	X / Y	Lungime segment (** (m)
1	576.208,679 392.010,659	2	576.217,496 392.002,591	11.951
2	576.217,496 392.002,591	3	576.337,26 392.180,308	214.305
3	576.337,26 392.180,308	4	576.323,396 392.185,797	14.911
4	576.323,396 392.185,797	5	576.284,49 392.122,821	74.025
5	576.284,49 392.122,821	1	576.208,679 392.010,659	135.38

**** Lungimile segmentelor sunt determinate în planul de proiecție Stereo 70 și sunt rotunjite la 1 milimetru.**

***** Distanța dintre puncte este formată din segmente cumulate ce sunt mai mici decât valoarea 1 milimetru.**

**DATE DESPRE IMOBILUL NR. 3347**

Oficiul de Cadastru și Publicitate Imobiliară PRAHOVA
Biroul de Cadastru și Publicitate Imobiliară Ploiești

A. Partea I. Descrierea imobilului

TEREN Extravilan

Adresa: Jud. Prahova

Nr. Crt	Nr cadastral Nr. topografic	Suprafața* (mp)	Observații / Referințe
A1	30624	1.500	Sector cadastral:21 Teren neimpregmuit;

B. Partea II. Proprietari și acte

Inscrieri privitoare la dreptul de proprietate și alte drepturi reale		Referințe
124258 / 27/11/2020		
Act Normativ nr. 17, din 07/03/2014 emis de Parlamentul Romaniei;		
B2	se noteaza faptul ca imobilul se afla sub incidenta art.3 alin.(1) din Legea nr. 17/2014	A1
47351 / 07/04/2021		
Act Notarial nr. 530, din 06/04/2021 emis de NP David Ella;		
B3	Intabulare, drept de PROPRIETATE(donatie), dobandit prin Conventie, cota actuala 1/1, cota initiala 1/1 1) LAZĂR CRISTIAN-IONEL	A1

C. Partea III. SARCINI .

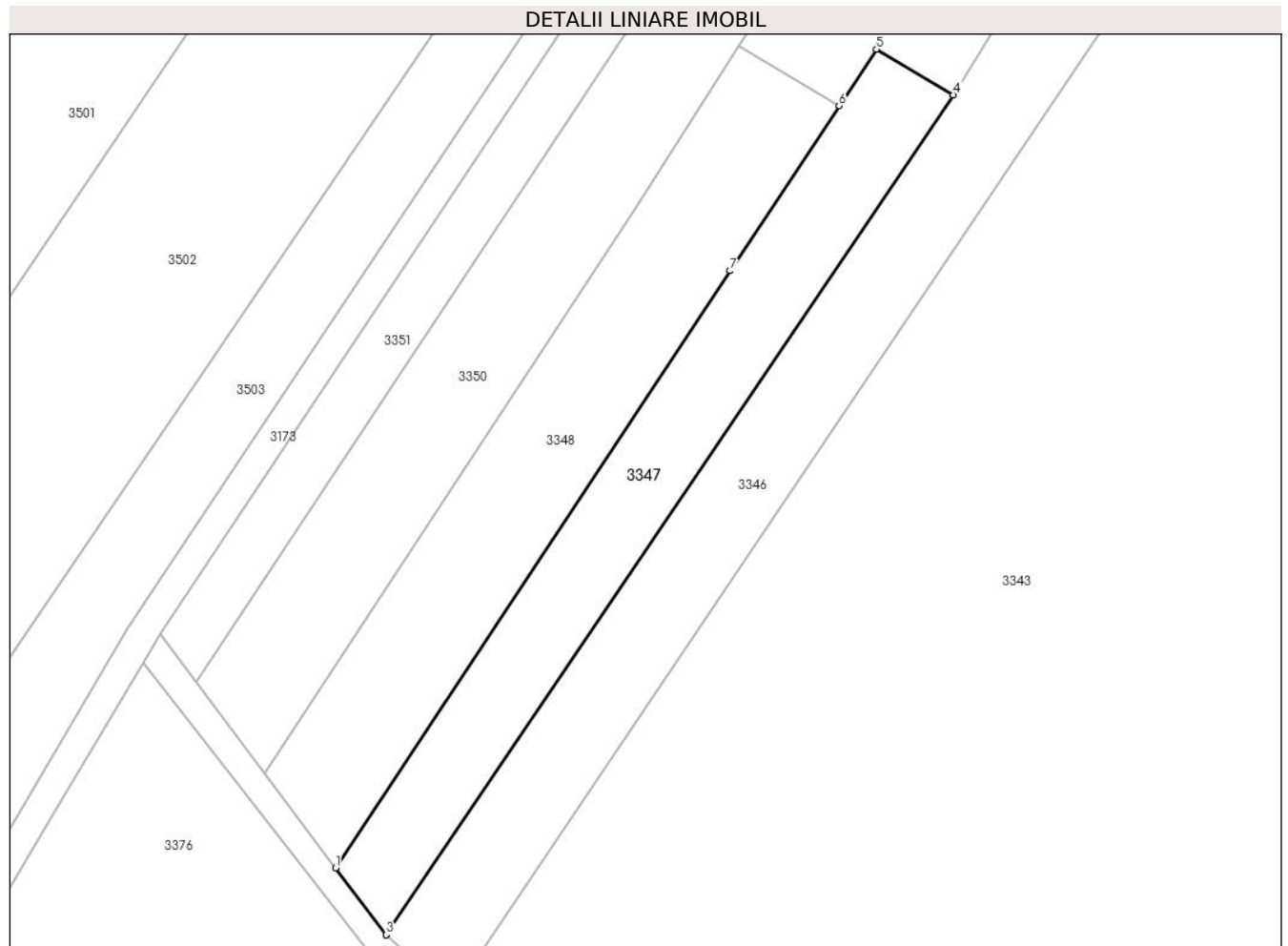
Inscrieri privind dezmembramintele dreptului de proprietate, drepturi reale de garanție și sarcini	Referințe
NU SUNT	

Anexa Nr. 1 La Partea I

Teren

Nr cadastral	Suprafața (mp)*	Observații / Referințe
30624	1.500	

* Suprafața este determinată în planul de proiecție Stereo 70.



Date referitoare la teren

Crt	Categorie folosință	Intravilan	Suprafața (mp)	Tarla	Parcelă	Nr. topo	Observații / Referințe
1	faneata	NU	1.500	2	298/4	-	

Lungime Segmente

1) Valorile lungimilor segmentelor sunt obținute din proiecție în plan.

Punct început	X / Y	Punct sfârșit	X / Y	Lungime segment (** (m)
1	576.201,912 392.019,602	2	576.208,678 392.010,657	11.216
2	576.208,678 392.010,657	3	576.208,679 392.010,659	0.002
3	576.208,679 392.010,659	4	576.284,49 392.122,821	135.38
4	576.284,49 392.122,821	5	576.274,21 392.128,896	11.941
5	576.274,21 392.128,896	6	576.269,213 392.121,342	9.057

Punct început	X / Y	Punct sfârșit	X / Y	Lungime segment (** (m)
6	576.269,213 392.121,342	7	576.254,64 392.099,311	26.415
7	576.254,64 392.099,311	1	576.201,912 392.019,602	95.571

** Lungimile segmentelor sunt determinate în planul de proiecție Stereo 70 și sunt rotunjite la 1 milimetru.

*** Distanța dintre puncte este formată din segmente cumulate ce sunt mai mici decât valoarea 1 milimetru.

**DATE DESPRE IMOBILUL NR. 3348**

Oficiul de Cadastru și Publicitate Imobiliară PRAHOVA
Biroul de Cadastru și Publicitate Imobiliară Ploiești

A. Partea I. Descrierea imobilului

TEREN Extravilan

Adresa: Jud. Prahova

Nr. Crt	Nr cadastral Nr. topografic	Suprafața* (mp)	Observații / Referințe
A1	32794	1.800	Sector cadastral:21 Teren neimprejmit;

B. Partea II. Proprietari și acte

Inscrieri privitoare la dreptul de proprietate și alte drepturi reale		Referințe
104932 / 15/07/2024		
Act Notarial nr. 433, din 08/04/1999 emis de N.P. ONUTU CASIOARA (act administrativ nr 11574 din 09.07.2024, emis de PRIMARIA PAULESTI);		
B1	Intabulare, drept de PROPRIETATEcumpărare ca bun propriu, dobandit prin Conventie, cota actuala 1/1, cota initiala 1/1 1) LAMBĂ IOANA	A1
Act Normativ nr. 7, din 07/03/2014 emis de PARLAMENTUL ROMÂNIEI;		
B2	se notează faptul ca imobilul se afla sub incidenta art.3 alin.(1) din Legea 17/2014	A1

C. Partea III. SARCINI .

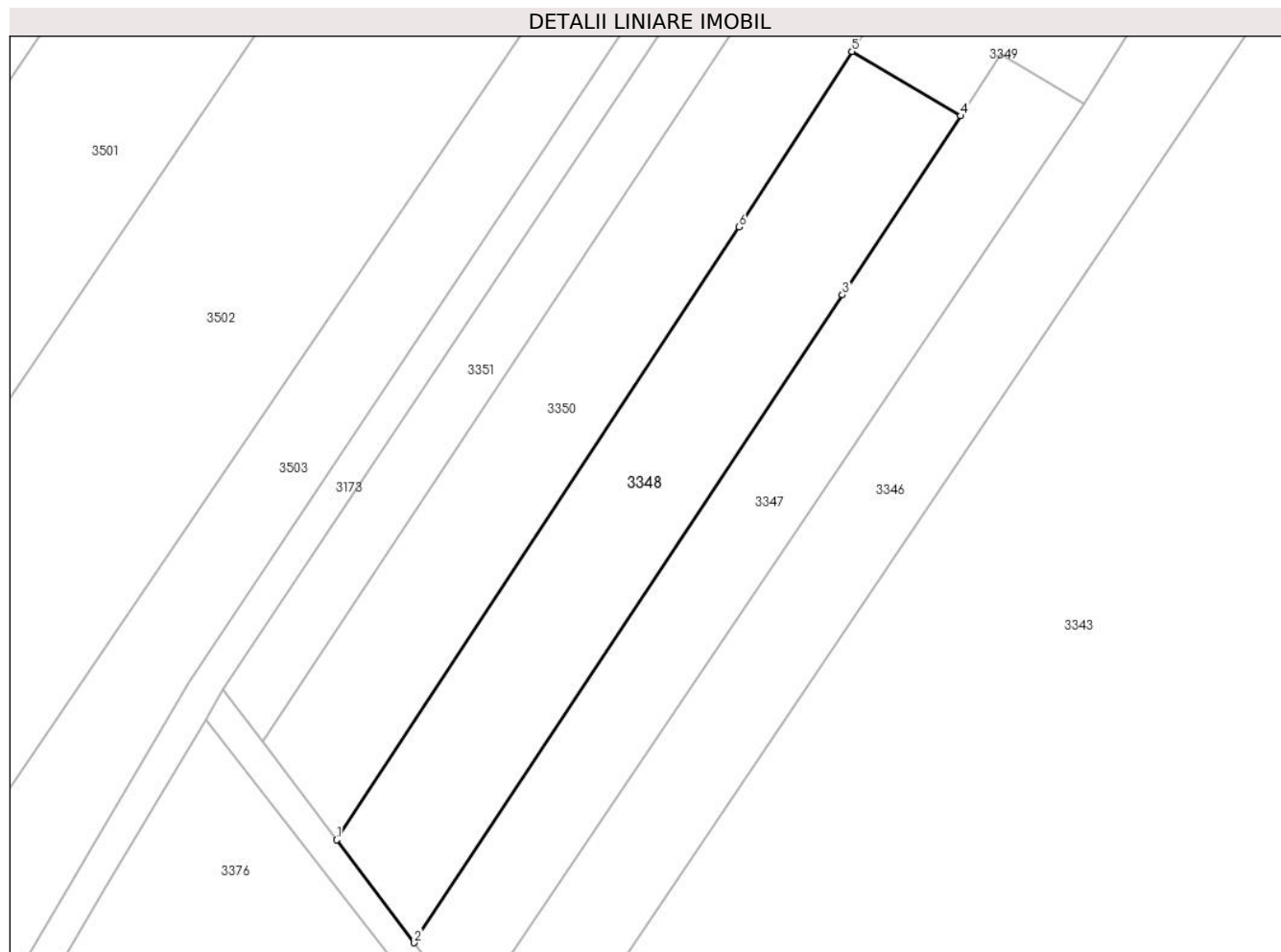
Inscrieri privind dezmembramintele dreptului de proprietate, drepturi reale de garanție și sarcini	Referințe
NU SUNT	

Anexa Nr. 1 La Partea I

Teren

Nr cadastral	Suprafața (mp)*	Observații / Referințe
32794	1.800	

* Suprafața este determinată în planul de proiecție Stereo 70.



Date referitoare la teren

Crt	Categorie folosință	Intra vilan	Suprafața (mp)	Tarla	Parcelă	Nr. topo	Observații / Referințe
1	arabil	NU	1.800	2	298/2	-	

Lungime Segmente

1) Valorile lungimilor segmentelor sunt obținute din proiecție în plan.

Punct început	X / Y	Punct sfârșit	X / Y	Lungime segment (** (m)
1	576.192,367 392.032,264	2	576.201,912 392.019,602	15.857
2	576.201,912 392.019,602	3	576.254,64 392.099,311	95.571
3	576.254,64 392.099,311	4	576.269,213 392.121,342	26.415
4	576.269,213 392.121,342	5	576.255,832 392.129,271	15.554
5	576.255,832 392.129,271	6	576.241,945 392.107,659	25.689

Punct început	X / Y	Punct sfârșit	X / Y	Lungime segment (** (m)
6	576.241,945 392.107,659	1	576.192,367 392.032,264	90.235

** Lungimile segmentelor sunt determinate în planul de proiecție Stereo 70 și sunt rotunjite la 1 milimetru.

*** Distanța dintre puncte este formată din segmente cumulate ce sunt mai mici decât valoarea 1 milimetru.

**DATE DESPRE IMOBILUL NR. 3349**

Oficiul de Cadastru și Publicitate Imobiliară PRAHOVA
Biroul de Cadastru și Publicitate Imobiliară Ploiești

A. Partea I. Descrierea imobilului

TEREN Extravilan

Adresa: Jud. Prahova

Nr. Crt	Nr cadastral Nr. topografic	Suprafața* (mp)	Observații / Referințe
A1		2.080	Sector cadastral:21 Teren neimprejmuit;

B. Partea II. Proprietari și acte

Inscrieri privitoare la dreptul de proprietate și alte drepturi reale		Referințe
/		
Act Normativ nr. 7, din 13/03/1996 emis de PARLAMENTUL ROMANIEI;		
B1	Inscrierea posesiei, drept de PROPRIETATE, dobandit prin Lege, cota actuala 1/1, cota initiala 1/1 1) NEIDENTIFICAT NEIDENTIFICAT	A1
Act Normativ nr. 7, din 13/03/1996 emis de PARLAMENTUL ROMANIEI (art.13 alin.14);		
B2	Se noteaza mentiunea de proprietar neidentificat, rezerva comisiei locale de fond funciar.	A1

C. Partea III. SARCINI .

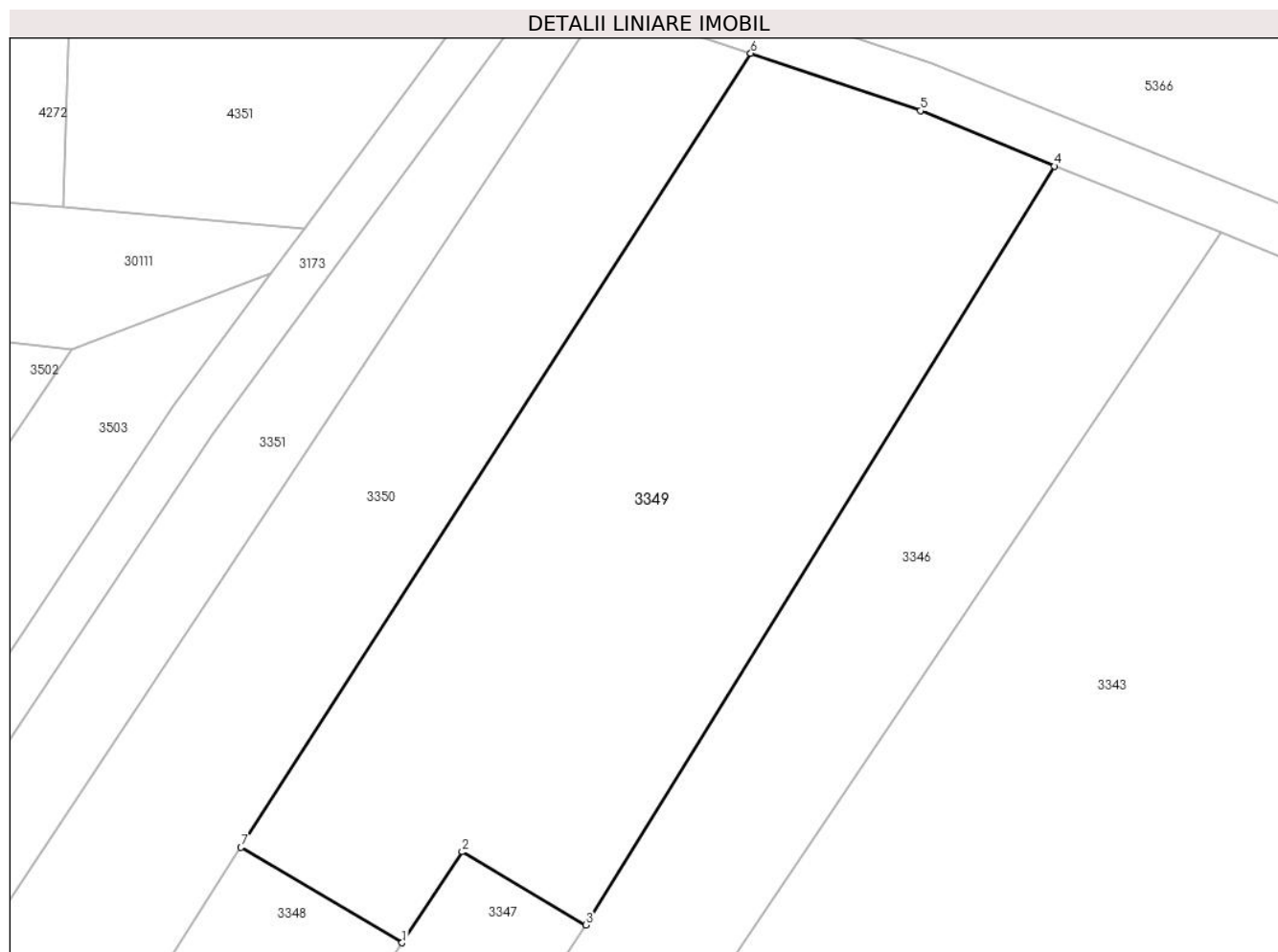
Inscrieri privind dezmembramintele dreptului de proprietate, drepturi reale de garanție și sarcini	Referințe
NU SUNT	

Anexa Nr. 1 La Partea I

Teren

Nr cadastral	Suprafața (mp)*	Observații / Referințe
	2.080	

* Suprafața este determinată în planul de proiecție Stereo 70.



Date referitoare la teren

Crt	Categorie folosință	Intravilan	Suprafața (mp)	Tarla	Parcelă	Nr. topo	Observații / Referințe
1	arabil	NU	2.080	2	298/2	-	

Lungime Segmente

1) Valorile lungimilor segmentelor sunt obținute din proiecție în plan.

Punct început	X / Y	Punct sfârșit	X / Y	Lungime segment (** (m)
1	576.269,213 392.121,342	2	576.274,21 392.128,896	9.057
2	576.274,21 392.128,896	3	576.284,49 392.122,821	11.941
3	576.284,49 392.122,821	4	576.323,396 392.185,797	74.025
4	576.323,396 392.185,797	5	576.312,278 392.190,411	12.037
5	576.312,278 392.190,411	6	576.298,176 392.195,174	14.885

Punct început	X / Y	Punct sfârșit	X / Y	Lungime segment (** (m)
6	576.298,176 392.195,174	7	576.255,832 392.129,271	78.334
7	576.255,832 392.129,271	1	576.269,213 392.121,342	15.554

** Lungimile segmentelor sunt determinate în planul de proiecție Stereo 70 și sunt rotunjite la 1 milimetru.

*** Distanța dintre puncte este formată din segmente cumulate ce sunt mai mici decât valoarea 1 milimetru.

**DATE DESPRE IMOBILUL NR. 3350**

Oficiul de Cadastru și Publicitate Imobiliară PRAHOVA
Biroul de Cadastru și Publicitate Imobiliară Ploiești

A. Partea I. Descrierea imobilului

TEREN Extravilan

Adresa: Jud. Prahova

Nr. Crt	Nr cadastral Nr. topografic	Suprafața* (mp)	Observații / Referințe
A1		2.600	Sector cadastral:21 Teren neimprejmuit;

B. Partea II. Proprietari și acte

Inscrieri privitoare la dreptul de proprietate și alte drepturi reale		Referințe
/		
Act Administrativ nr. 46231, din 02/10/1995 emis de CJSDPAT PRAHOVA;		
B1	Intabulare, drept de PROPRIETATE, dobandit prin Reconstituire, cota actuala 1/1, cota initiala 1/1	A1
	1) TUDORACHE ȘT CONSTANTIN 2) OPREA ȘT MARIN 3) TUDORACHE ȘT DUMITRU	

C. Partea III. SARCINI .

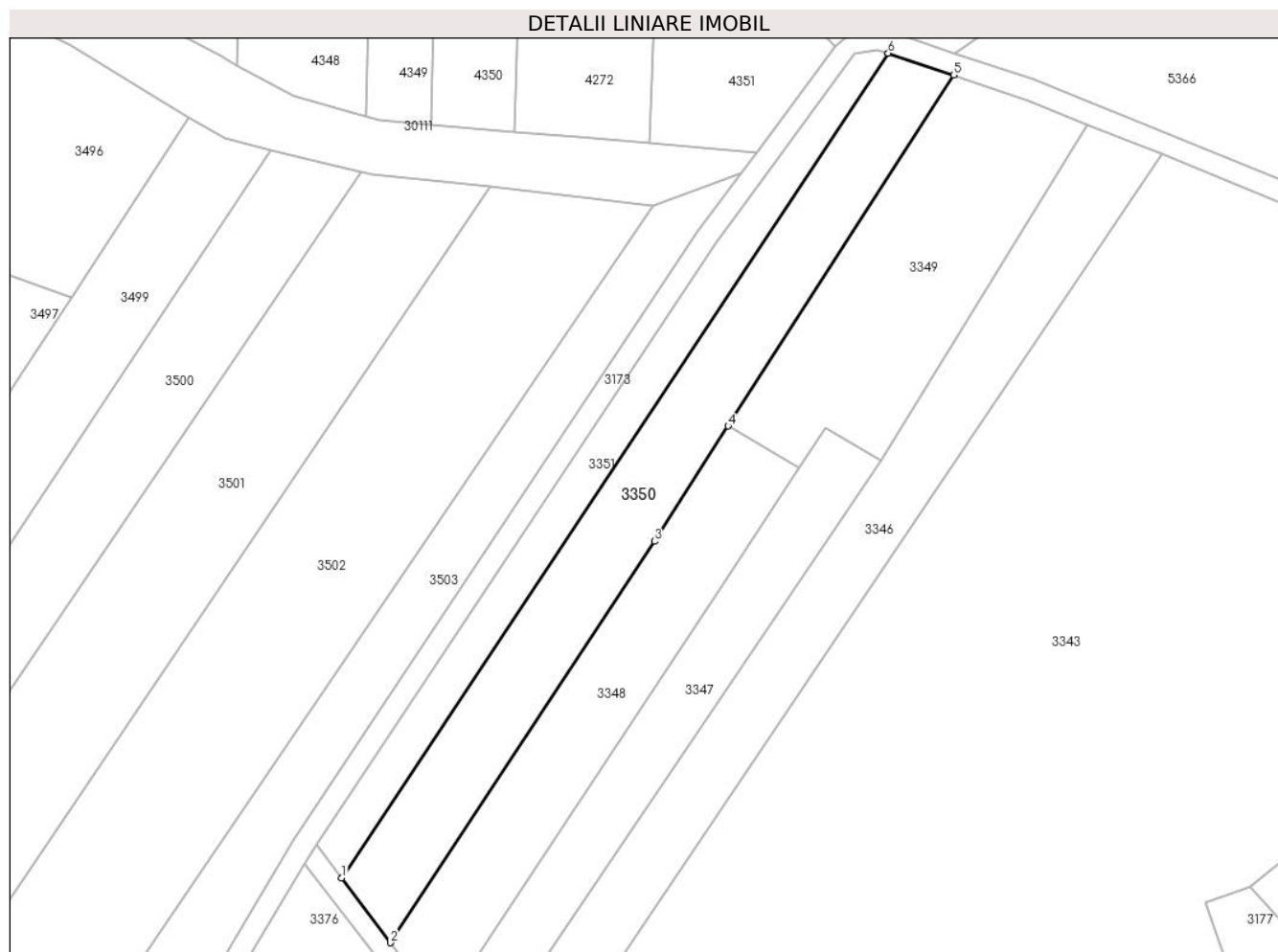
Inscrieri privind dezmembramintele dreptului de proprietate, drepturi reale de garanție și sarcini	Referințe
NU SUNT	

Anexa Nr. 1 La Partea I

Teren

Nr cadastral	Suprafața (mp)*	Observații / Referințe
	2.600	

* Suprafața este determinată în planul de proiecție Stereo 70.



Date referitoare la teren

Crt	Categorie folosință	Intravilan	Suprafața (mp)	Tarla	Parcelă	Nr. topo	Observații / Referințe
1	faneata	NU	2.600	2	298/1	-	

Lungime Segmente

1) Valorile lungimilor segmentelor sunt obținute din proiecție în plan.

Punct început	X / Y	Punct sfârșit	X / Y	Lungime segment (** (m)
1	576.183,218 392.044,402	2	576.192,367 392.032,264	15.2
2	576.192,367 392.032,264	3	576.241,945 392.107,659	90.235
3	576.241,945 392.107,659	4	576.255,832 392.129,271	25.689
4	576.255,832 392.129,271	5	576.298,176 392.195,174	78.334
5	576.298,176 392.195,174	6	576.285,89 392.199,295	12.959

Punct început	X / Y	Punct sfârșit	X / Y	Lungime segment (** (m)
6	576.285,89 392.199,295	1	576.183,218 392.044,402	185.832

** Lungimile segmentelor sunt determinate în planul de proiecție Stereo 70 și sunt rotunjite la 1 milimetru.

*** Distanța dintre puncte este formată din segmente cumulate ce sunt mai mici decât valoarea 1 milimetru.

**DATE DESPRE IMOBILUL NR. 3351**

Oficiul de Cadastru și Publicitate Imobiliară PRAHOVA
Biroul de Cadastru și Publicitate Imobiliară Ploiești

A. Partea I. Descrierea imobilului

TEREN Extravilan

Adresa: Jud. Prahova

Nr. Crt	Nr cadastral Nr. topografic	Suprafața* (mp)	Observații / Referințe
A1		1.300	Sector cadastral:21 Teren neimprejmuit;

B. Partea II. Proprietari și acte

Inscrieri privitoare la dreptul de proprietate și alte drepturi reale		Referințe
/		
Act Administrativ nr. 42341, din 07/07/1995 emis de CJSDPAT PRAHOVA;		
B1	Intabulare, drept de PROPRIETATE, dobandit prin Reconstituire, cota actuala 1/1, cota initiala 1/1	A1
	1) PETRE C CONSTANTIN 2) PETRE C VASILE 3) PETRE C GHEORGHE 4) PETRE C TOMA	

C. Partea III. SARCINI .

Inscrieri privind dezmembramintele dreptului de proprietate, drepturi reale de garanție și sarcini	Referințe
NU SUNT	

Anexa Nr. 1 La Partea I

Teren

Nr cadastral	Suprafața (mp)*	Observații / Referințe
	1.300	

* Suprafața este determinată în planul de proiecție Stereo 70.



Date referitoare la teren

Crt	Categorie folosință	Intravilan	Suprafața (mp)	Tarla	Parcelă	Nr. topo	Observații / Referințe
1	faneata	NU	1.300	2	298	-	

Lungime Segmente

1) Valorile lungimilor segmentelor sunt obținute din proiecție în plan.

Punct început	X / Y	Punct sfârșit	X / Y	Lungime segment (** (m)
1	576.178,403 392.050,791	2	576.183,218 392.044,402	8.0
2	576.183,218 392.044,402	3	576.285,89 392.199,295	185.832
3	576.285,89 392.199,295	4	576.283,832 392.199,985	2.171
4	576.283,832 392.199,985	5	576.279,655 392.199,199	4.25
5	576.279,655 392.199,199	6	576.261,718 392.174,791	30.29

Punct început	X / Y	Punct sfârșit	X / Y	Lungime segment (** (m)
6	576.261,718 392.174,791	7	576.253,451 392.163,542	13.96
7	576.253,451 392.163,542	1	576.178,403 392.050,791	135.444

** Lungimile segmentelor sunt determinate în planul de proiecție Stereo 70 și sunt rotunjite la 1 milimetru.

*** Distanța dintre puncte este formată din segmente cumulate ce sunt mai mici decât valoarea 1 milimetru.

**DATE DESPRE IMOBILUL NR. 3352**

Oficiul de Cadastru și Publicitate Imobiliară PRAHOVA
Biroul de Cadastru și Publicitate Imobiliară Ploiești

A. Partea I. Descrierea imobilului

TEREN Extravilan

Adresa: Jud. Prahova

Nr. Crt	Nr cadastral Nr. topografic	Suprafața* (mp)	Observații / Referințe
A1		1.197	Sector cadastral:21 Teren neimprejmut;

B. Partea II. Proprietari și acte

Inscrieri privitoare la dreptul de proprietate și alte drepturi reale		Referințe
/		
Act Normativ nr. 7, din 13/03/1996 emis de PARLAMENTUL ROMANIEI;		
B1	Inscrierea posesiei, drept de PROPRIETATE, dobandit prin Lege, cota actuala 1/1, cota initiala 1/1 1) NEIDENTIFICAT NEIDENTIFICAT	A1
Act Normativ nr. 7, din 13/03/1996 emis de PARLAMENTUL ROMANIEI (art.13 alin.14);		
B2	Se noteaza mentiunea de proprietar neidentificat, rezerva comisiei locale de fond funciar.	A1

C. Partea III. SARCINI .

Inscrieri privind dezmembramintele dreptului de proprietate, drepturi reale de garanție și sarcini	Referințe
NU SUNT	

Anexa Nr. 1 La Partea I

Teren

Nr cadastral	Suprafața (mp)*	Observații / Referințe
	1.197	

* Suprafața este determinată în planul de proiecție Stereo 70.

DETALII LINIARE IMOBIL



Date referitoare la teren

Crt	Categorie folosință	Intravilan	Suprafața (mp)	Tarla	Parcelă	Nr. topo	Observații / Referințe
1	faneata	NU	1.197	2	350/15	-	

Lungime Segmente

1) Valorile lungimilor segmentelor sunt obținute din proiecție în plan.

Punct început	X / Y	Punct sfârșit	X / Y	Lungime segment (** (m)
1	576.401,977 391.624,333	2	576.400,303 391.631,243	7.11
2	576.400,303 391.631,243	3	576.397,745 391.641,804	10.866
3	576.397,745 391.641,804	4	576.321,033 391.634,465	77.062
4	576.321,033 391.634,465	5	576.322,965 391.624,094	10.549
5	576.322,965 391.624,094	6	576.349,07 391.621,605	26.223

Punct început	X / Y	Punct sfârșit	X / Y	Lungime segment (** (m)
6	576.349,07 391.621,605	1	576.401,977 391.624,333	52.977

** Lungimile segmentelor sunt determinate în planul de proiecție Stereo 70 și sunt rotunjite la 1 milimetru.

*** Distanța dintre puncte este formată din segmente cumulate ce sunt mai mici decât valoarea 1 milimetru.

**DATE DESPRE IMOBILUL NR. 3353**

Oficiul de Cadastru și Publicitate Imobiliară PRAHOVA
Biroul de Cadastru și Publicitate Imobiliară Ploiești

A. Partea I. Descrierea imobilului

TEREN Extravilan

Adresa: Jud. Prahova

Nr. Crt	Nr cadastral Nr. topografic	Suprafața* (mp)	Observații / Referințe
A1		8.149	Sector cadastral:21 Teren neimprijmit;

B. Partea II. Proprietari și acte

Inscrieri privitoare la dreptul de proprietate și alte drepturi reale		Referințe
/		
Act Normativ nr. 7, din 13/03/1996 emis de PARLAMENTUL ROMANIEI;		
B1	Inscrierea posesiei, drept de PROPRIETATE, dobandit prin Lege, cota actuala 1/1, cota initiala 1/1 1) NEIDENTIFICAT NEIDENTIFICAT	A1
Act Normativ nr. 7, din 13/03/1996 emis de PARLAMENTUL ROMANIEI (art.13 alin.14);		
B2	Se noteaza mentiunea de proprietar neidentificat, rezerva comisiei locale de fond funciar.	A1

C. Partea III. SARCINI .

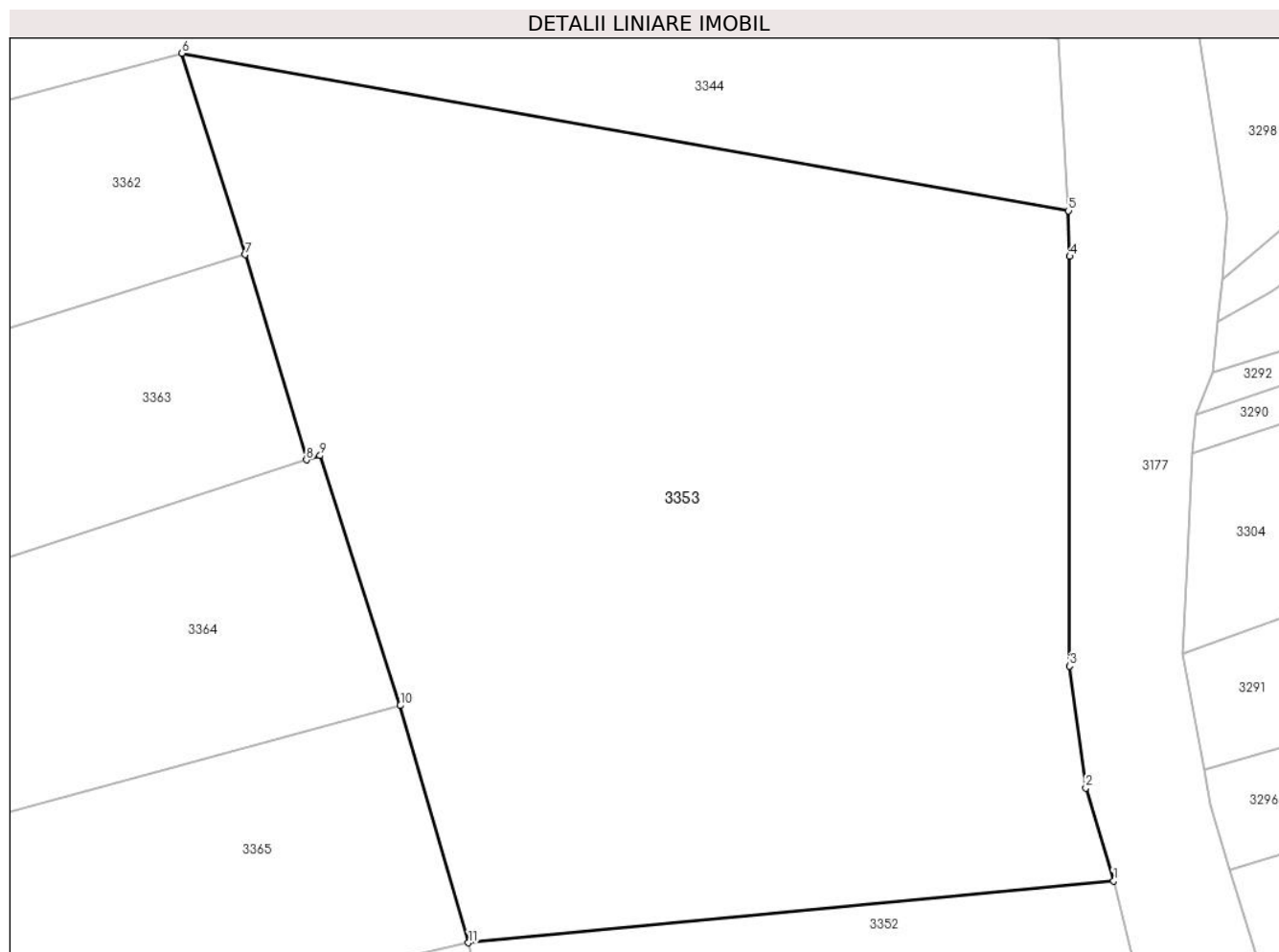
Inscrieri privind dezmembramintele dreptului de proprietate, drepturi reale de garanție și sarcini	Referințe
NU SUNT	

Anexa Nr. 1 La Partea I

Teren

Nr cadastral	Suprafața (mp)*	Observații / Referințe
	8.149	

* Suprafața este determinată în planul de proiecție Stereo 70.



Date referitoare la teren

Crt	Categorie folosință	Intra vilan	Suprafața (mp)	Tarla	Parcelă	Nr. topo	Observații / Referințe
1	pasune	NU	8.149	2	353/11	-	

Lungime Segmente

1) Valorile lungimilor segmentelor sunt obținute din proiecție în plan.

Punct început	X / Y	Punct sfârșit	X / Y	Lungime segment (** (m)
1	576.397,745 391.641,804	2	576.394,44 391.652,868	11.547
2	576.394,44 391.652,868	3	576.392,532 391.667,351	14.608
3	576.392,532 391.667,351	4	576.392,532 391.716,026	48.675
4	576.392,532 391.716,026	5	576.392,401 391.721,449	5.425
5	576.392,401 391.721,449	6	576.286,943 391.740,167	107.106

Punct început	X / Y	Punct sfârșit	X / Y	Lungime segment (** (m)
6	576.286,943 391.740,167	7	576.294,502 391.716,229	25.103
7	576.294,502 391.716,229	8	576.301,755 391.691,842	25.443
8	576.301,755 391.691,842	9	576.303,385 391.692,349	1.707
9	576.303,385 391.692,349	10	576.312,926 391.662,658	31.186
10	576.312,926 391.662,658	11	576.321,033 391.634,465	29.335
11	576.321,033 391.634,465	1	576.397,745 391.641,804	77.062

** Lungimile segmentelor sunt determinate în planul de proiecție Stereo 70 și sunt rotunjite la 1 milimetru.

*** Distanța dintre puncte este formată din segmente cumulate ce sunt mai mici decât valoarea 1 milimetru.

**DATE DESPRE IMOBILUL NR. 3354**

Oficiul de Cadastru și Publicitate Imobiliară PRAHOVA
Biroul de Cadastru și Publicitate Imobiliară Ploiești

A. Partea I. Descrierea imobilului

TEREN Extravilan

Adresa: Jud. Prahova

Nr. Crt	Nr cadastral Nr. topografic	Suprafața* (mp)	Observații / Referințe
A1		976	Sector cadastral:21 Teren neimprejmit;

B. Partea II. Proprietari și acte

Inscrieri privitoare la dreptul de proprietate și alte drepturi reale		Referințe
/		
Act Normativ nr. 7, din 13/03/1996 emis de PARLAMENTUL ROMANIEI;		
B1	Inscrierea posesiei, drept de PROPRIETATE, dobandit prin Lege, cota actuala 1/1, cota initiala 1/1 1) NEIDENTIFICAT NEIDENTIFICAT	A1
Act Normativ nr. 7, din 13/03/1996 emis de PARLAMENTUL ROMANIEI (art.13 alin.14);		
B2	Se noteaza mentiunea de proprietar neidentificat, rezerva comisiei locale de fond funciar.	A1

C. Partea III. SARCINI .

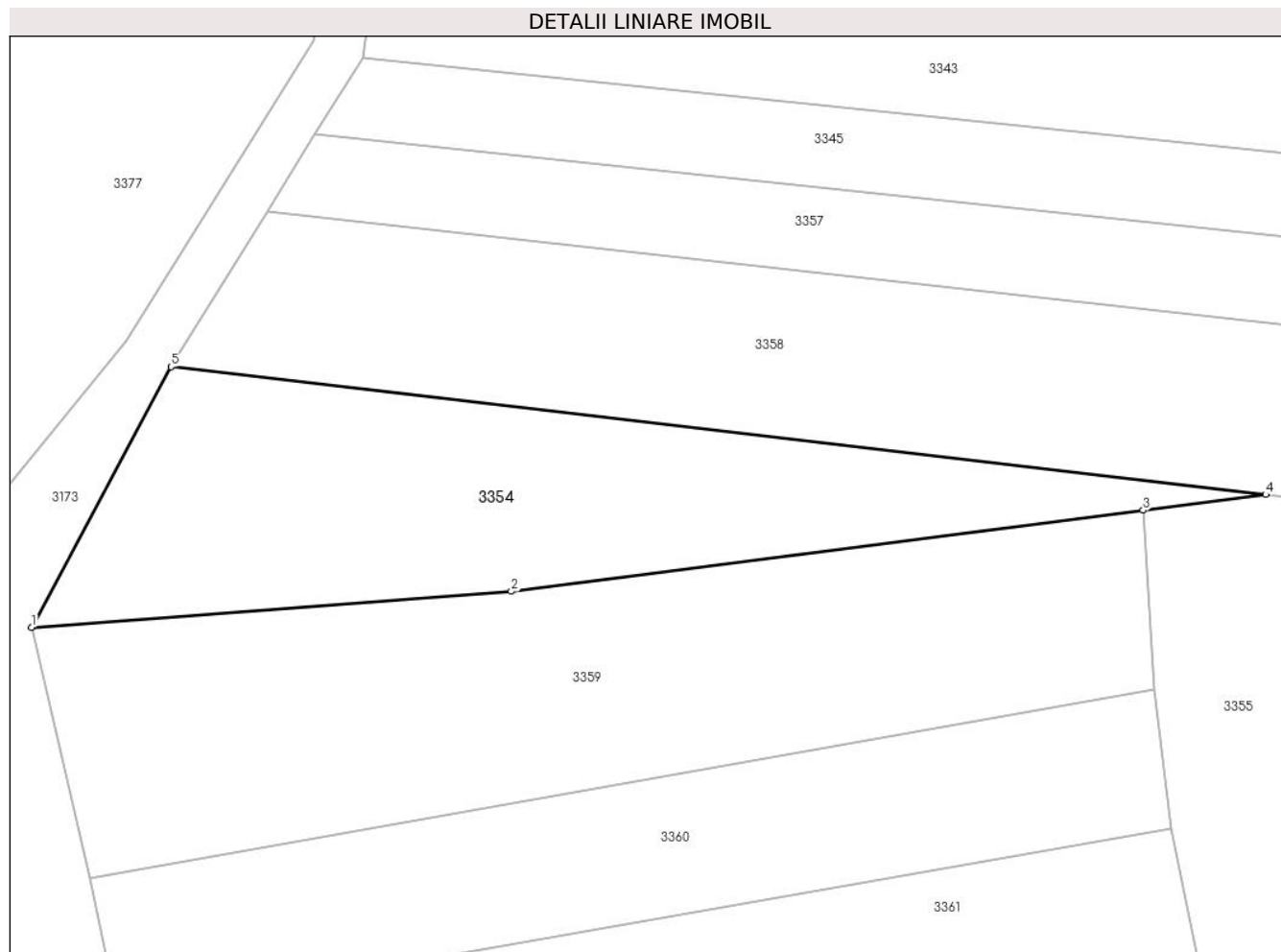
Inscrieri privind dezmembramintele dreptului de proprietate, drepturi reale de garanție și sarcini	Referințe
NU SUNT	

Anexa Nr. 1 La Partea I

Teren

Nr cadastral	Suprafața (mp)*	Observații / Referințe
	976	

* Suprafața este determinată în planul de proiecție Stereo 70.



Date referitoare la teren

Crt	Categorie folosință	Intravilan	Suprafața (mp)	Tarla	Parcelă	Nr. topo	Observații / Referințe
1	arabil	NU	976	2	353/3	-	

Lungime Segmente

1) Valorile lungimilor segmentelor sunt obținute din proiecție în plan.

Punct început	X / Y	Punct sfârșit	X / Y	Lungime segment (** (m)
1	576.196,286 391.801,936	2	576.233,616 391.804,747	37.436
2	576.233,616 391.804,747	3	576.282,794 391.811,057	49.581
3	576.282,794 391.811,057	4	576.292,338 391.812,281	9.622
4	576.292,338 391.812,281	5	576.207,129 391.822,22	85.787
5	576.207,129 391.822,22	1	576.196,286 391.801,936	23.0

**** Lungimile segmentelor sunt determinate în planul de proiecție Stereo 70 și sunt rotunjite la 1 milimetru.**

***** Distanța dintre puncte este formată din segmente cumulate ce sunt mai mici decât valoarea 1 milimetru.**

**DATE DESPRE IMOBILUL NR. 3355**

Oficiul de Cadastru și Publicitate Imobiliară PRAHOVA
Biroul de Cadastru și Publicitate Imobiliară Ploiești

A. Partea I. Descrierea imobilului

TEREN Extravilan

Adresa: Jud. Prahova

Nr. Crt	Nr cadastral Nr. topografic	Suprafața* (mp)	Observații / Referințe
A1		5.068	Sector cadastral:21 Teren neimprejmut;

B. Partea II. Proprietari și acte

Inscrieri privitoare la dreptul de proprietate și alte drepturi reale		Referințe
/		
Act Normativ nr. 7, din 13/03/1996 emis de PARLAMENTUL ROMANIEI;		
B1	Inscrierea posesiei, drept de PROPRIETATE, dobandit prin Lege, cota actuala 1/1, cota initiala 1/1 1) NEIDENTIFICAT NEIDENTIFICAT	A1
Act Normativ nr. 7, din 13/03/1996 emis de PARLAMENTUL ROMANIEI (art.13 alin.14);		
B2	Se noteaza mentiunea de proprietar neidentificat, rezerva comisiei locale de fond funciar.	A1

C. Partea III. SARCINI .

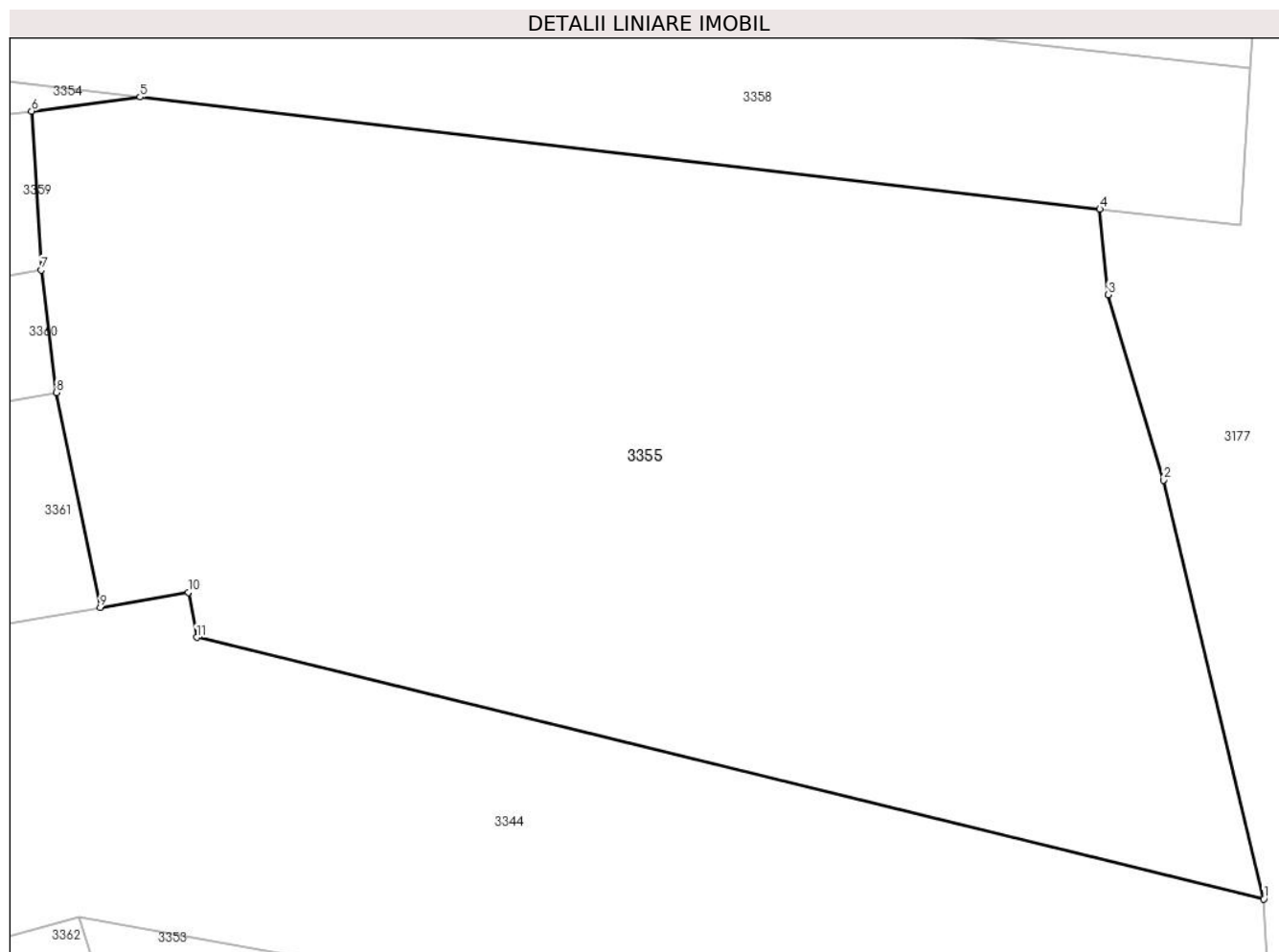
Inscrieri privind dezmembramintele dreptului de proprietate, drepturi reale de garanție și sarcini	Referințe
NU SUNT	

Anexa Nr. 1 La Partea I

Teren

Nr cadastral	Suprafața (mp)*	Observații / Referințe
	5.068	

* Suprafața este determinată în planul de proiecție Stereo 70.



Date referitoare la teren

Crt	Categorie folosință	Intra vilan	Suprafața (mp)	Tarla	Parcelă	Nr. topo	Observații / Referințe
1	faneata	NU	5.068	2	353/3 bis	-	

Lungime Segmente

1) Valorile lungimilor segmentelor sunt obținute din proiecție în plan.

Punct început	X / Y	Punct sfârșit	X / Y	Lungime segment (** (m)
1	576.391,166 391.741,807	2	576.382,334 391.778,619	37.857
2	576.382,334 391.778,619	3	576.377,489 391.794,917	17.003
3	576.377,489 391.794,917	4	576.376,761 391.802,435	7.553
4	576.376,761 391.802,435	5	576.292,338 391.812,281	84.995
5	576.292,338 391.812,281	6	576.282,794 391.811,057	9.622

Punct început	X / Y	Punct sfârșit	X / Y	Lungime segment (** (m)
6	576.282,794 391.811,057	7	576.283,636 391.797,082	14.0
7	576.283,636 391.797,082	8	576.284,971 391.786,317	10.847
8	576.284,971 391.786,317	9	576.288,825 391.767,406	19.3
9	576.288,825 391.767,406	10	576.296,568 391.768,759	7.86
10	576.296,568 391.768,759	11	576.297,312 391.764,792	4.036
11	576.297,312 391.764,792	1	576.391,166 391.741,807	96.628

** Lungimile segmentelor sunt determinate în planul de proiecție Stereo 70 și sunt rotunjite la 1 milimetru.

*** Distanța dintre puncte este formată din segmente cumulate ce sunt mai mici decât valoarea 1 milimetru.

**DATE DESPRE IMOBILUL NR. 3356**

Oficiul de Cadastru și Publicitate Imobiliară PRAHOVA
Biroul de Cadastru și Publicitate Imobiliară Ploiești

A. Partea I. Descrierea imobilului

TEREN Extravilan

Adresa: Jud. Prahova

Nr. Crt	Nr cadastral Nr. topografic	Suprafața* (mp)	Observații / Referințe
A1		6.352	Sector cadastral:21 Teren neimprejmuit;

B. Partea II. Proprietari și acte

Inscrieri privitoare la dreptul de proprietate și alte drepturi reale		Referințe
/		
Act Administrativ nr. 46332, din 07/12/1995 emis de CJSDPAT PRAHOVA;		
B1	Intabulare, drept de PROPRIETATE, dobandit prin Reconstituire, cota actuala 1/1, cota initiala 1/1 1) DUMITRAN MIHAI LUCIA	A1

C. Partea III. SARCINI .

Inscrieri privind dezmembramintele dreptului de proprietate, drepturi reale de garanție și sarcini	Referințe
NU SUNT	

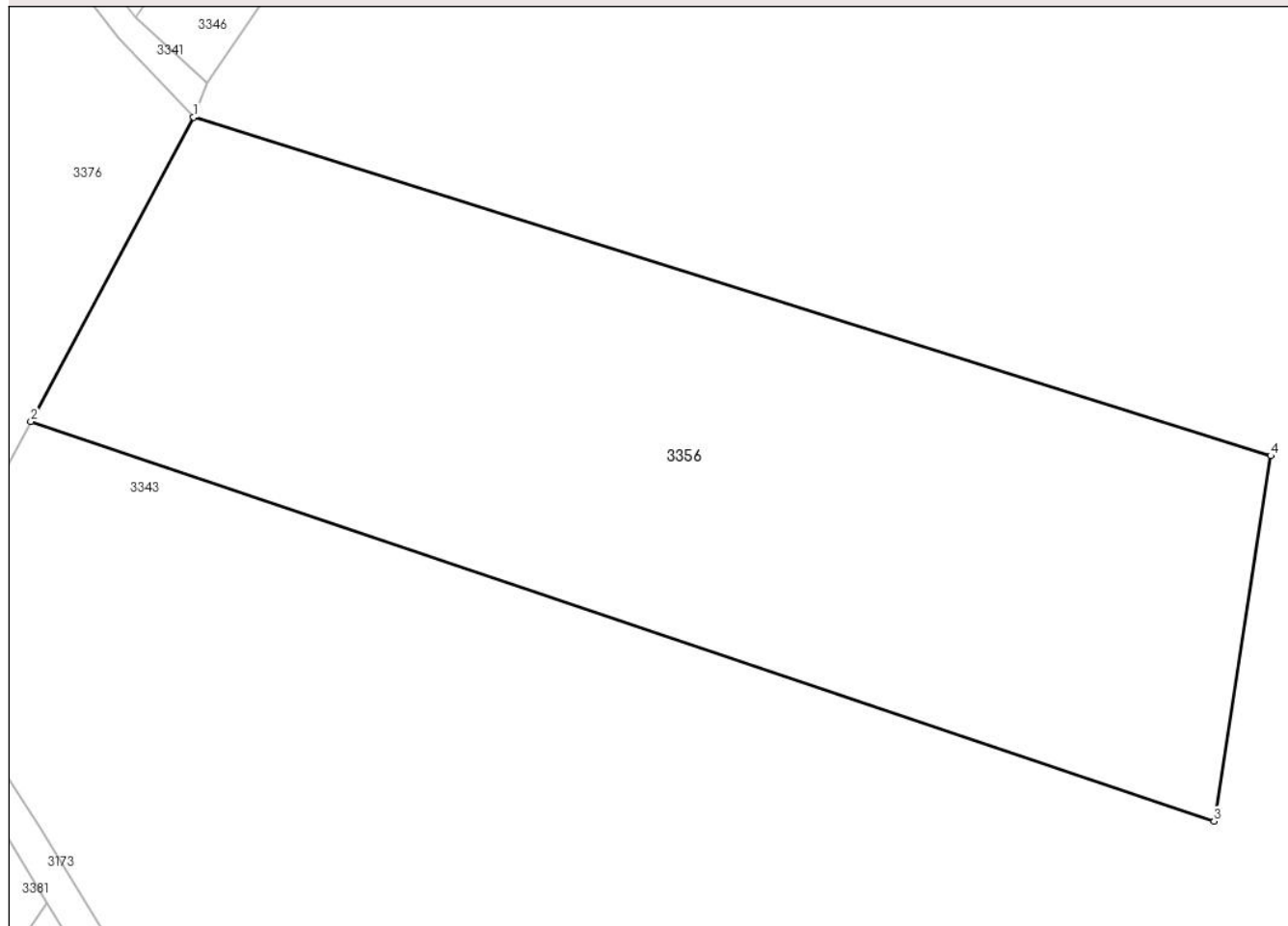
Anexa Nr. 1 La Partea I

Teren

Nr cadastral	Suprafața (mp)*	Observații / Referințe
	6.352	

* Suprafața este determinată în planul de proiecție Stereo 70.

DETALII LINIARE IMOBIL



Date referitoare la teren

Crt	Categorie folosință	Intra vilan	Suprafața (mp)	Tarla	Parcelă	Nr. topo	Observații / Referințe
1	arabil	NU	6.352	2	354	-	

Lungime Segmente

1) Valorile lungimilor segmentelor sunt obținute din proiecție în plan.

Punct început	X / Y	Punct sfârșit	X / Y	Lungime segment (** (m)
1	576.215,823 391.998,39	2	576.195,769 391.960,951	42.472
2	576.195,769 391.960,951	3	576.341,518 391.911,727	153.837
3	576.341,518 391.911,727	4	576.348,508 391.956,713	45.526
4	576.348,508 391.956,713	1	576.215,823 391.998,39	139.077

** Lungimile segmentelor sunt determinate în planul de proiecție Stereo 70 și sunt rotunjite la 1 milimetru.

***** Distanţa dintre puncte este formată din segmente cumulate ce sunt mai mici decât valoarea 1 milimetru.**

**DATE DESPRE IMOBILUL NR. 3357**

Oficiul de Cadastru și Publicitate Imobiliară PRAHOVA
Biroul de Cadastru și Publicitate Imobiliară Ploiești

A. Partea I. Descrierea imobilului

TEREN Extravilan

Adresa: Jud. Prahova

Nr. Crt	Nr cadastral Nr. topografic	Suprafața* (mp)	Observații / Referințe
A1		700	Sector cadastral:21 Teren neimprejmuit;

B. Partea II. Proprietari și acte

Inscrieri privitoare la dreptul de proprietate și alte drepturi reale		Referințe
/		
Act Notarial nr. 1880, din 23/12/2020 emis de NP EUGEN-IULIU FRATIAN;		
B1	Intabulare, drept de PROPRIETATE, cu titlu de partaj voluntar, dobandit prin lesire Din Indiviziune, cota actuala 1/1, cota initiala 1/1 1) STROILESCU GEORGETA	A1

C. Partea III. SARCINI .

Inscrieri privind dezmembramintele dreptului de proprietate, drepturi reale de garanție și sarcini	Referințe
NU SUNT	

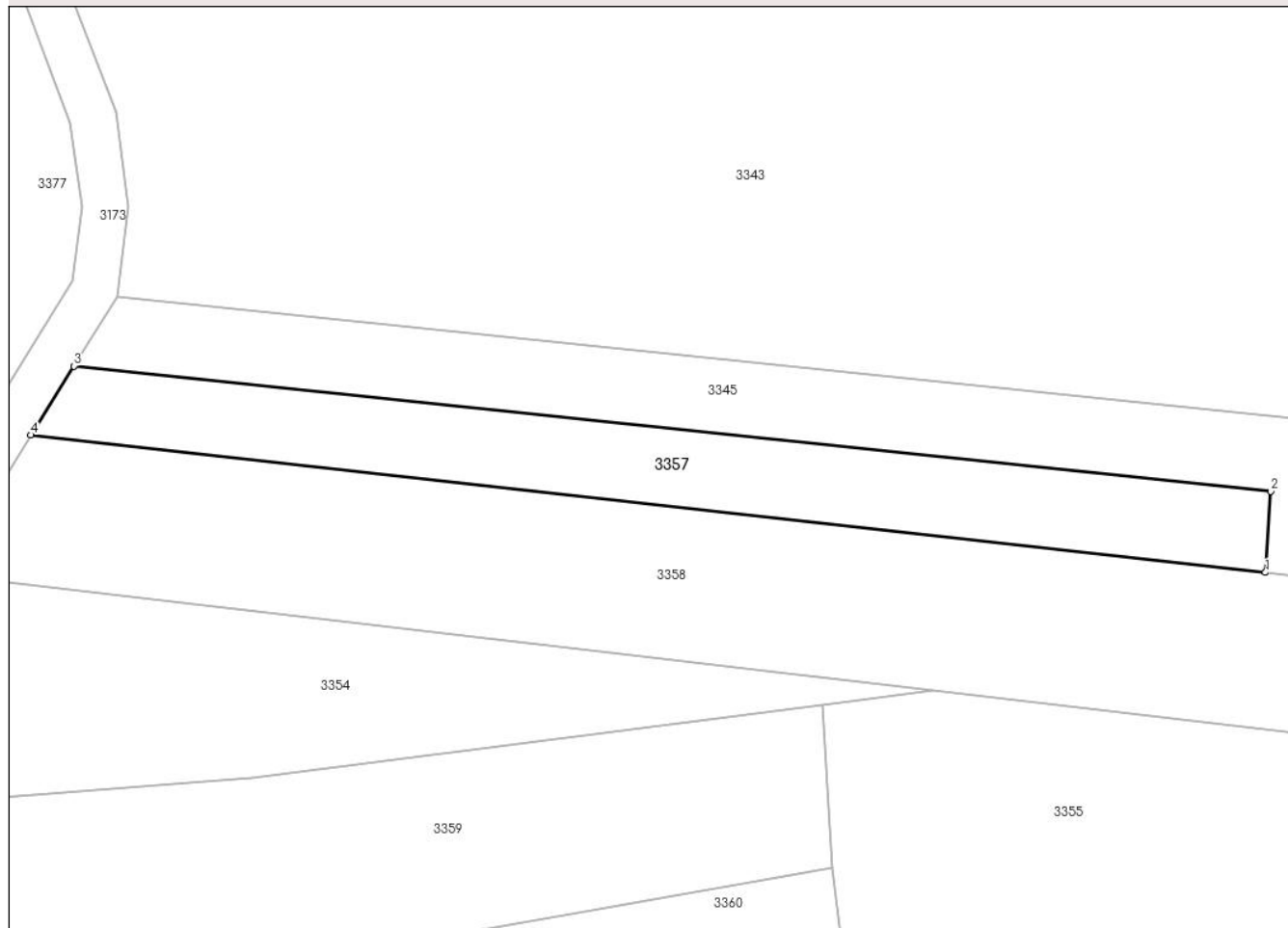
Anexa Nr. 1 La Partea I

Teren

Nr cadastral	Suprafața (mp)*	Observații / Referințe
	700	

* Suprafața este determinată în planul de proiecție Stereo 70.

DETALII LINIARE IMOBIL



Date referitoare la teren

Crt	Categorie folosință	Intravilan	Suprafața (mp)	Tarla	Parcelă	Nr. topo	Observații / Referințe
1	arabil	NU	700	2	353/1	-	

Lungime Segmente

1) Valorile lungimilor segmentelor sunt obținute din proiecție în plan.

Punct început	X / Y	Punct sfârșit	X / Y	Lungime segment (** (m))
1	576.320,986 391.822,478	2	576.321,44 391.829,463	7.0
2	576.321,44 391.829,463	3	576.218,325 391.840,25	103.678
3	576.218,325 391.840,25	4	576.214,605 391.834,321	6.999
4	576.214,605 391.834,321	1	576.320,986 391.822,478	107.038

** Lungimile segmentelor sunt determinate în planul de proiecție Stereo 70 și sunt rotunjite la 1 milimetru.

***** Distanţa dintre puncte este formată din segmente cumulate ce sunt mai mici decât valoarea 1 milimetru.**

**DATE DESPRE IMOBILUL NR. 3358**

Oficiul de Cadastru și Publicitate Imobiliară PRAHOVA
Biroul de Cadastru și Publicitate Imobiliară Ploiești

A. Partea I. Descrierea imobilului

TEREN Extravilan

Adresa: Jud. Prahova

Nr. Crt	Nr cadastral Nr. topografic	Suprafața* (mp)	Observații / Referințe
A1		2.400	Sector cadastral:21 Teren neimprejmuit;

B. Partea II. Proprietari și acte

Inscrieri privitoare la dreptul de proprietate și alte drepturi reale		Referințe
/		
Hotarare Judecatoreasca nr. 7539, din 29/09/2004 emis de JUDECĂTORIA PLOIEȘTI;		
B1	Intabulare, drept de PROPRIETATE, cu titlu de ieșire din indiviziune, dobandit prin Hotarare Judecatoreasca, cota actuala 1/1, cota initiala 1/1 1) ANDREI MARIA	A1

C. Partea III. SARCINI .

Inscrieri privind dezmembramintele dreptului de proprietate, drepturi reale de garanție și sarcini	Referințe
NU SUNT	

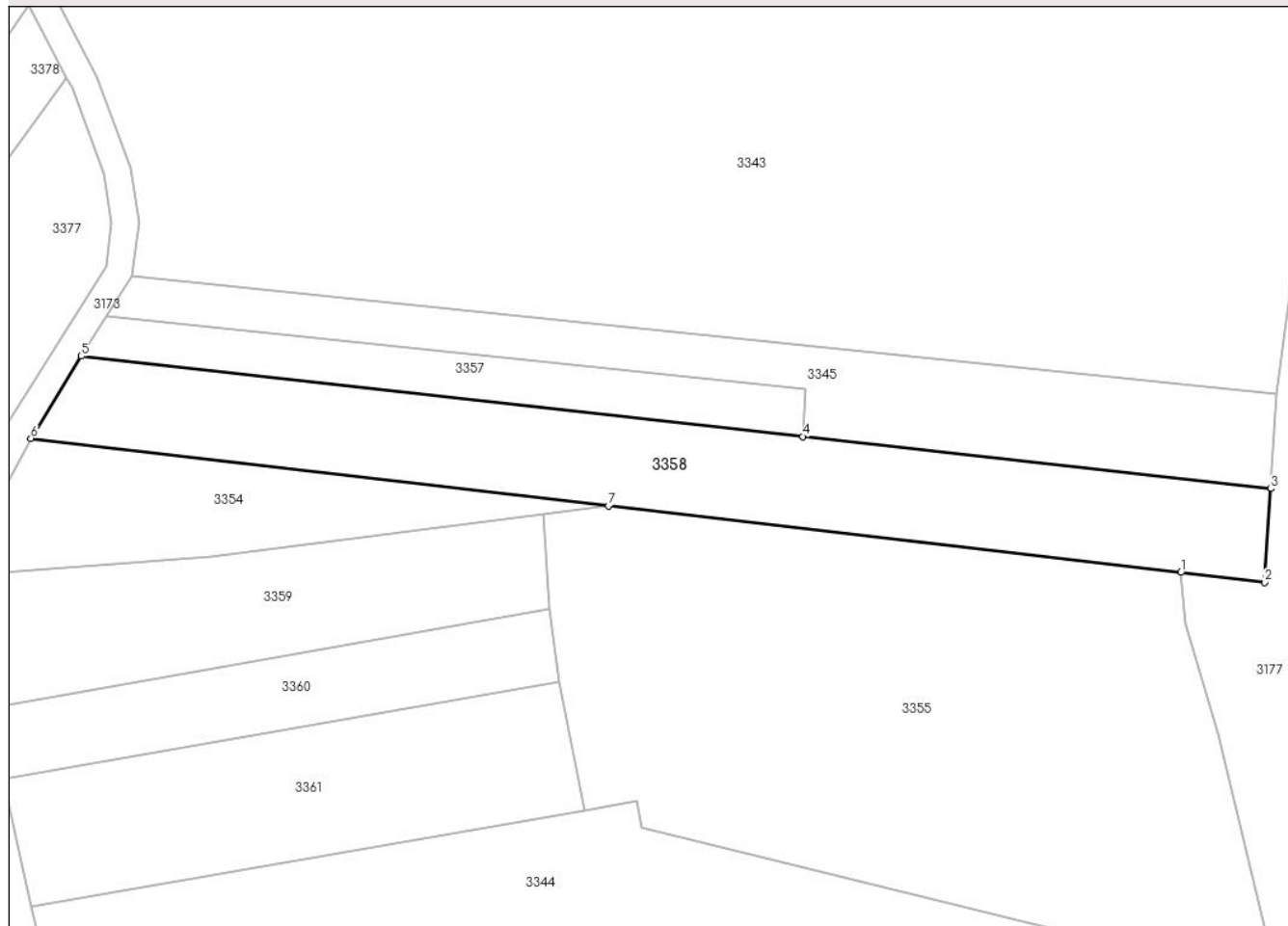
Anexa Nr. 1 La Partea I

Teren

Nr cadastral	Suprafața (mp)*	Observații / Referințe
	2.400	

* Suprafața este determinată în planul de proiecție Stereo 70.

DETALII LINIARE IMOBIL



Date referitoare la teren

Crt	Categorie folosință	Intravilan	Suprafața (mp)	Tarla	Parcelă	Nr. topo	Observații / Referințe
1	arabil	NU	1.265	2	353/2	-	
2	faneata	NU	1.135	2	353/2	-	

Lungime Segmente

1) Valorile lungimilor segmentelor sunt obținute din proiecție în plan.

Punct început	X / Y	Punct sfârșit	X / Y	Lungime segment (** (m)
1	576.376,761 391.802,435	2	576.389,155 391.800,989	12.478
2	576.389,155 391.800,989	3	576.390,021 391.814,793	13.831
3	576.390,021 391.814,793	4	576.320,986 391.822,478	69.461
4	576.320,986 391.822,478	5	576.214,605 391.834,321	107.038

Punct început	X / Y	Punct sfârșit	X / Y	Lungime segment (** (m)
5	576.214,605 391.834,321	6	576.207,129 391.822,22	14.224
6	576.207,129 391.822,22	7	576.292,338 391.812,281	85.787
7	576.292,338 391.812,281	1	576.376,761 391.802,435	84.995

** Lungimile segmentelor sunt determinate în planul de proiecție Stereo 70 și sunt rotunjite la 1 milimetru.

*** Distanța dintre puncte este formată din segmente cumulate ce sunt mai mici decât valoarea 1 milimetru.

**DATE DESPRE IMOBILUL NR. 3359**

Oficiul de Cadastru și Publicitate Imobiliară PRAHOVA
Biroul de Cadastru și Publicitate Imobiliară Ploiești

A. Partea I. Descrierea imobilului

TEREN Extravilan

Adresa: Jud. Prahova

Nr. Crt	Nr cadastral Nr. topografic	Suprafața* (mp)	Observații / Referințe
A1		1.400	Sector cadastral:21 Teren neimprejmuit;

B. Partea II. Proprietari și acte

Inscrieri privitoare la dreptul de proprietate și alte drepturi reale		Referințe
/		
Act Administrativ nr. 46383, din 11/07/1996 emis de CJSDPAT PRAHOVA;		
B1	Intabulare, drept de PROPRIETATE, dobandit prin Reconstituire, cota actuala 1/1, cota initiala 1/1 1) ZAHAROV SERGHEI	A1

C. Partea III. SARCINI .

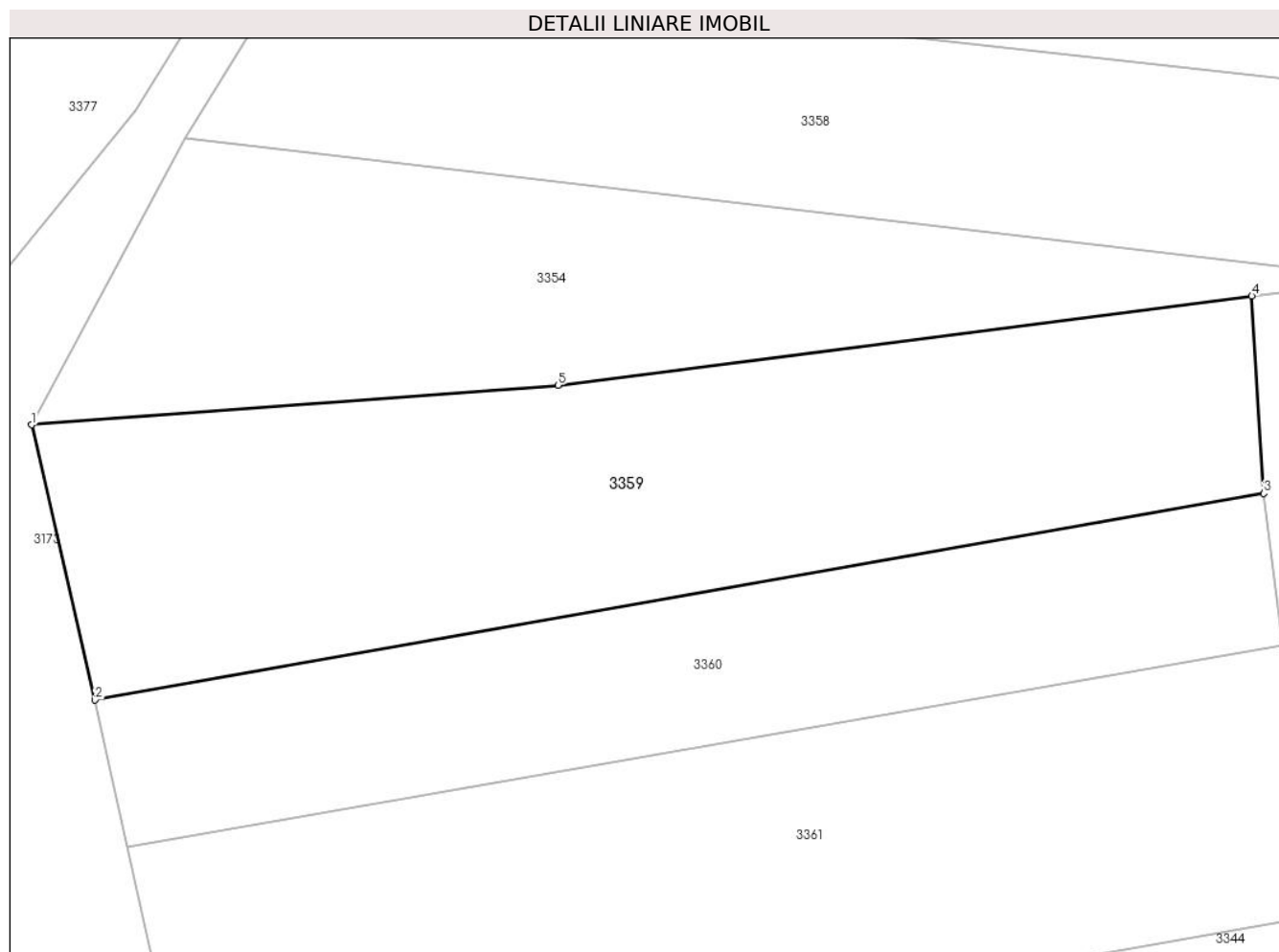
Inscrieri privind dezmembramintele dreptului de proprietate, drepturi reale de garanție și sarcini	Referințe
NU SUNT	

Anexa Nr. 1 La Partea I

Teren

Nr cadastral	Suprafața (mp)*	Observații / Referințe
	1.400	

* Suprafața este determinată în planul de proiecție Stereo 70.



Date referitoare la teren

Crt	Categorie folosință	Intravilan	Suprafața (mp)	Tarla	Parcelă	Nr. topo	Observații / Referințe
1	faneata	NU	1.400	2	353 bis	-	

Lungime Segmente

1) Valorile lungimilor segmentelor sunt obținute din proiecție în plan.

Punct început	X / Y	Punct sfârșit	X / Y	Lungime segment (** (m)
1	576.196,286 391.801,936	2	576.200,777 391.782,447	20.0
2	576.200,777 391.782,447	3	576.283,636 391.797,082	84.142
3	576.283,636 391.797,082	4	576.282,794 391.811,057	14.0
4	576.282,794 391.811,057	5	576.233,616 391.804,747	49.581
5	576.233,616 391.804,747	1	576.196,286 391.801,936	37.436

**** Lungimile segmentelor sunt determinate în planul de proiecție Stereo 70 și sunt rotunjite la 1 milimetru.**

***** Distanța dintre puncte este formată din segmente cumulate ce sunt mai mici decât valoarea 1 milimetru.**

**DATE DESPRE IMOBILUL NR. 3360**

Oficiul de Cadastru și Publicitate Imobiliară PRAHOVA
Biroul de Cadastru și Publicitate Imobiliară Ploiești

A. Partea I. Descrierea imobilului

TEREN Extravilan

Adresa: Jud. Prahova

Nr. Crt	Nr cadastral Nr. topografic	Suprafața* (mp)	Observații / Referințe
A1	28463	900	Sector cadastral:21 Teren neimprejmuit;

B. Partea II. Proprietari și acte

Inscrieri privitoare la dreptul de proprietate și alte drepturi reale		Referințe
21933 / 16/03/2017		
Act Notarial nr. 355, din 13/03/2017 emis de NP Poana Alexandru Razvan Ionut;		
B6	Intabulare, drept de PROPRIETATEpartaj, dobandit prin Conventie, cota actuala 1/1, cota initiala 1/1 1) BALCAN GHEORGHE	A1
B7	imobil aflat sub incidenta art.3 alin.1 din Legea nr.17/2014	A1

C. Partea III. SARCINI .

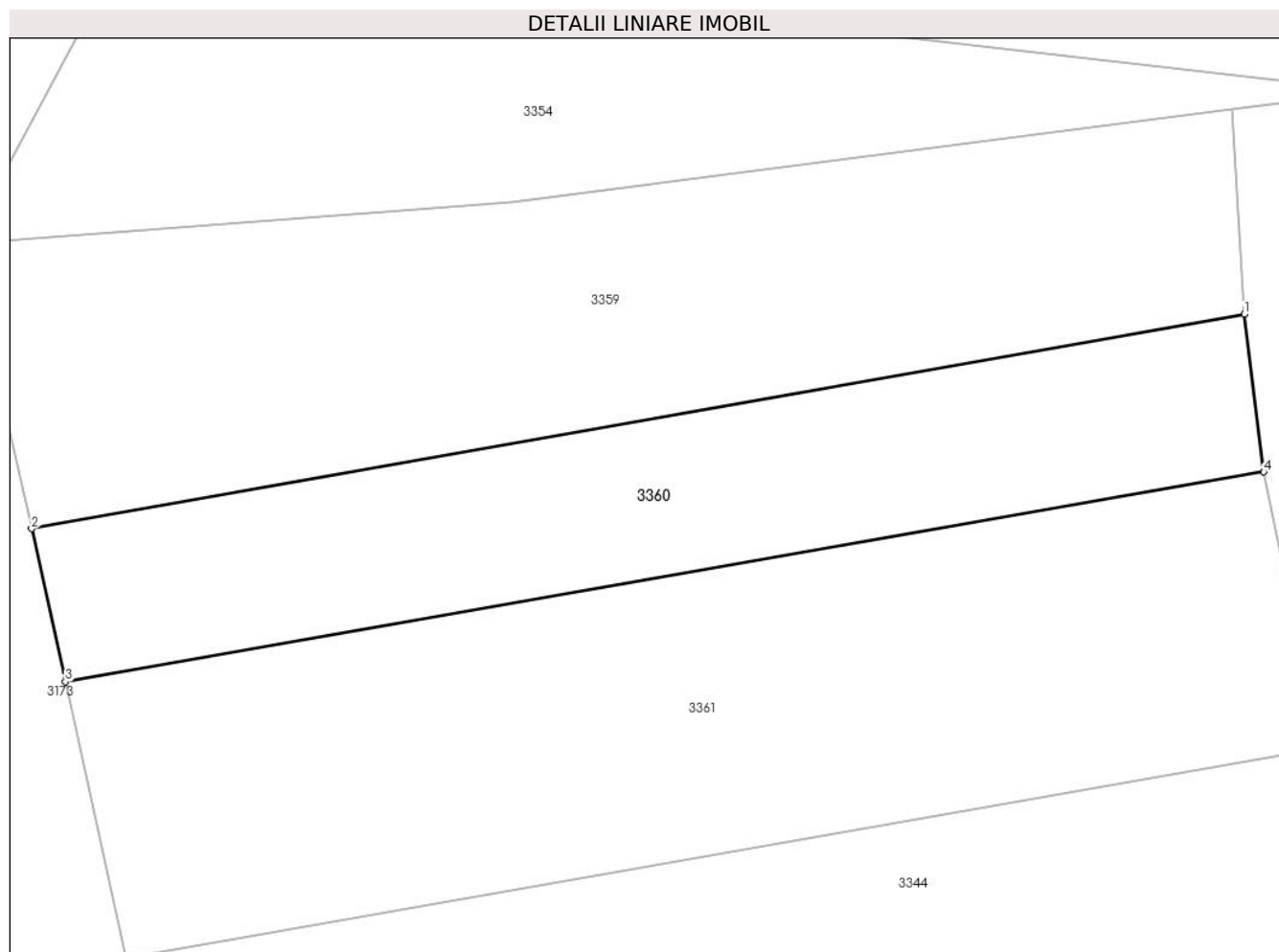
Inscrieri privind dezmembramintele dreptului de proprietate, drepturi reale de garanție și sarcini	Referințe
NU SUNT	

Anexa Nr. 1 La Partea I

Teren

Nr cadastral	Suprafața (mp)*	Observații / Referințe
28463	900	

* Suprafața este determinată în planul de proiecție Stereo 70.



Date referitoare la teren

Crt	Categorie folosință	Intra vilan	Suprafața (mp)	Tarla	Parcelă	Nr. topo	Observații / Referințe
1	faneata	NU	900	2	353/4	-	

Lungime Segmente

1) Valorile lungimilor segmentelor sunt obținute din proiecție în plan.

Punct început	X / Y	Punct sfârșit	X / Y	Lungime segment (** (m)
1	576.283,636 391.797,082	2	576.200,777 391.782,447	84.142
2	576.200,777 391.782,447	3	576.203,081 391.771,998	10.7
3	576.203,081 391.771,998	4	576.284,971 391.786,317	83.132
4	576.284,971 391.786,317	1	576.283,636 391.797,082	10.847

** Lungimile segmentelor sunt determinate în planul de proiecție Stereo 70 și sunt rotunjite la 1 milimetru.

***** Distanţa dintre puncte este formată din segmente cumulate ce sunt mai mici decât valoarea 1 milimetru.**

**DATE DESPRE IMOBILUL NR. 3361**

Oficiul de Cadastru și Publicitate Imobiliară PRAHOVA
Biroul de Cadastru și Publicitate Imobiliară Ploiești

A. Partea I. Descrierea imobilului

TEREN Extravilan

Adresa: Jud. Prahova

Nr. Crt	Nr cadastral Nr. topografic	Suprafața* (mp)	Observații / Referințe
A1		1.600	Sector cadastral:21 Teren neimprejmuit;

B. Partea II. Proprietari și acte

Inscrieri privitoare la dreptul de proprietate și alte drepturi reale		Referințe
/		
Act Administrativ nr. 52656, din 16/04/1996 emis de CJSDPAT PRAHOVA;		
B1	Intabulare, drept de PROPRIETATE, dobandit prin Reconstituire, cota actuala 1/1, cota initiala 1/1 1) DRAGOMIR D ION 2) MARIA D MARIA	A1

C. Partea III. SARCINI .

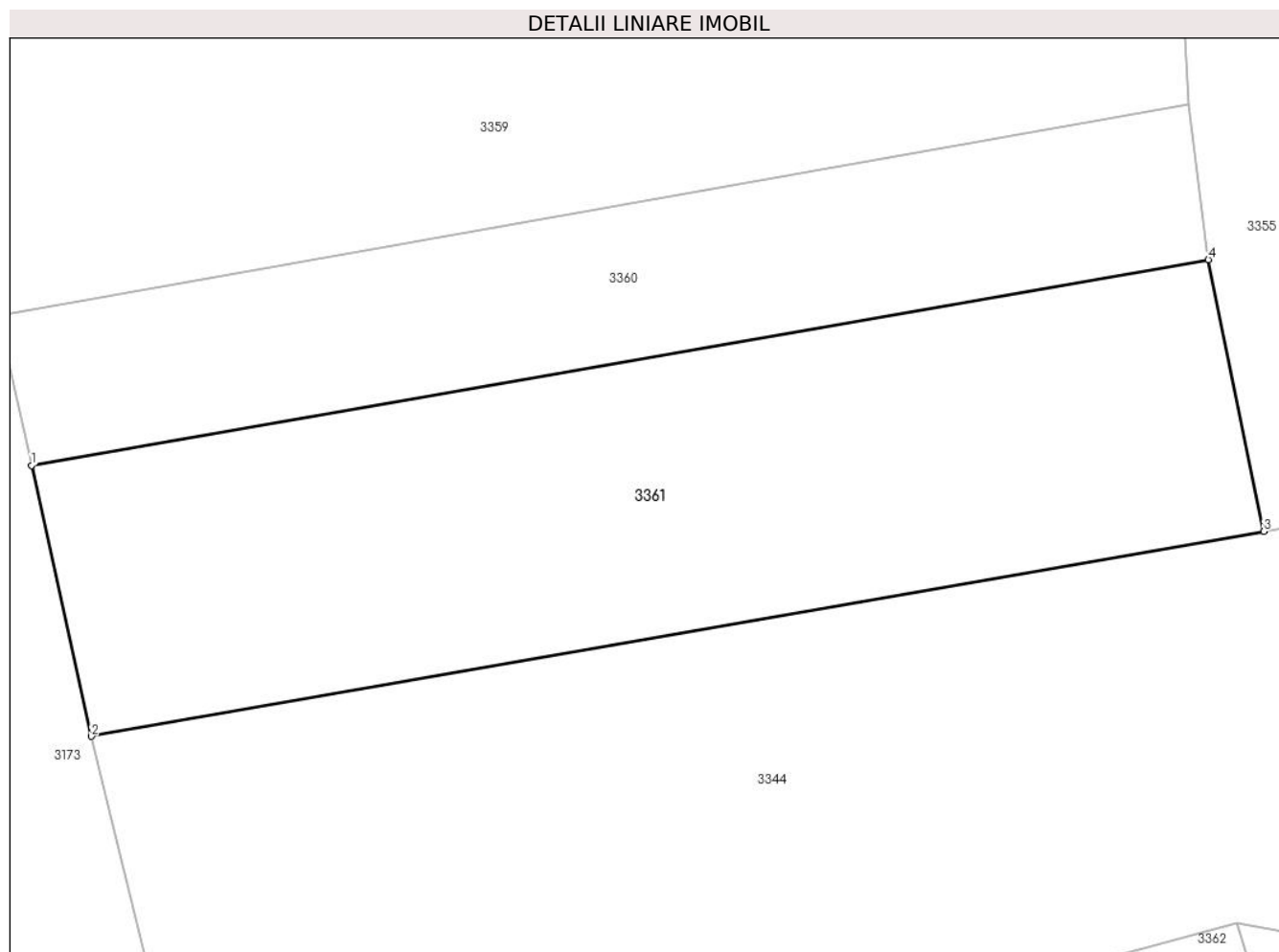
Inscrieri privind dezmembramintele dreptului de proprietate, drepturi reale de garanție și sarcini	Referințe
NU SUNT	

Anexa Nr. 1 La Partea I

Teren

Nr cadastral	Suprafața (mp)*	Observații / Referințe
	1.600	

* Suprafața este determinată în planul de proiecție Stereo 70.



Date referitoare la teren

Crt	Categorie folosință	Intra vilan	Suprafața (mp)	Tarla	Parcelă	Nr. topo	Observații / Referințe
1	faneata	NU	1.600	2	353/5	-	

Lungime Segmente

1) Valorile lungimilor segmentelor sunt obținute din proiecție în plan.

Punct început	X / Y	Punct sfârșit	X / Y	Lungime segment (** (m)
1	576.203,081 391.771,998	2	576.207,238 391.753,151	19.3
2	576.207,238 391.753,151	3	576.288,825 391.767,406	82.823
3	576.288,825 391.767,406	4	576.284,971 391.786,317	19.3
4	576.284,971 391.786,317	1	576.203,081 391.771,998	83.132

** Lungimile segmentelor sunt determinate în planul de proiecție Stereo 70 și sunt rotunjite la 1 milimetru.

***** Distanţa dintre puncte este formată din segmente cumulate ce sunt mai mici decât valoarea 1 milimetru.**

**DATE DESPRE IMOBILUL NR. 3362**

Oficiul de Cadastru și Publicitate Imobiliară PRAHOVA
Biroul de Cadastru și Publicitate Imobiliară Ploiești

A. Partea I. Descrierea imobilului

TEREN Extravilan

Adresa: Jud. Prahova

Nr. Crt	Nr cadastral Nr. topografic	Suprafața* (mp)	Observații / Referințe
A1	30116	2.000	Sector cadastral:21 Teren neimpregmuit;

B. Partea II. Proprietari și acte

Inscrieri privitoare la dreptul de proprietate și alte drepturi reale		Referințe
140649 / 02/12/2019		
Act Administrativ nr. 194, din 14/04/2006 emis de COMISIA JUDETEANA PRAHOVA;		
B1	Intabulare, drept de PROPRIETATE, dobandit prin Reconstituire, cota actuala 1/1, cota initiala 1/1 1) DINCA DUMITRU	A1
Act Normativ nr. 17, din 07/03/2014 emis de GUVERNUL ROMANIEI;		
B2	imobil aflat sub incidenta art.3 (alin.1) din Legea nr.17/2014	A1

C. Partea III. SARCINI .

Inscrieri privind dezmembramintele dreptului de proprietate, drepturi reale de garanție și sarcini	Referințe
NU SUNT	

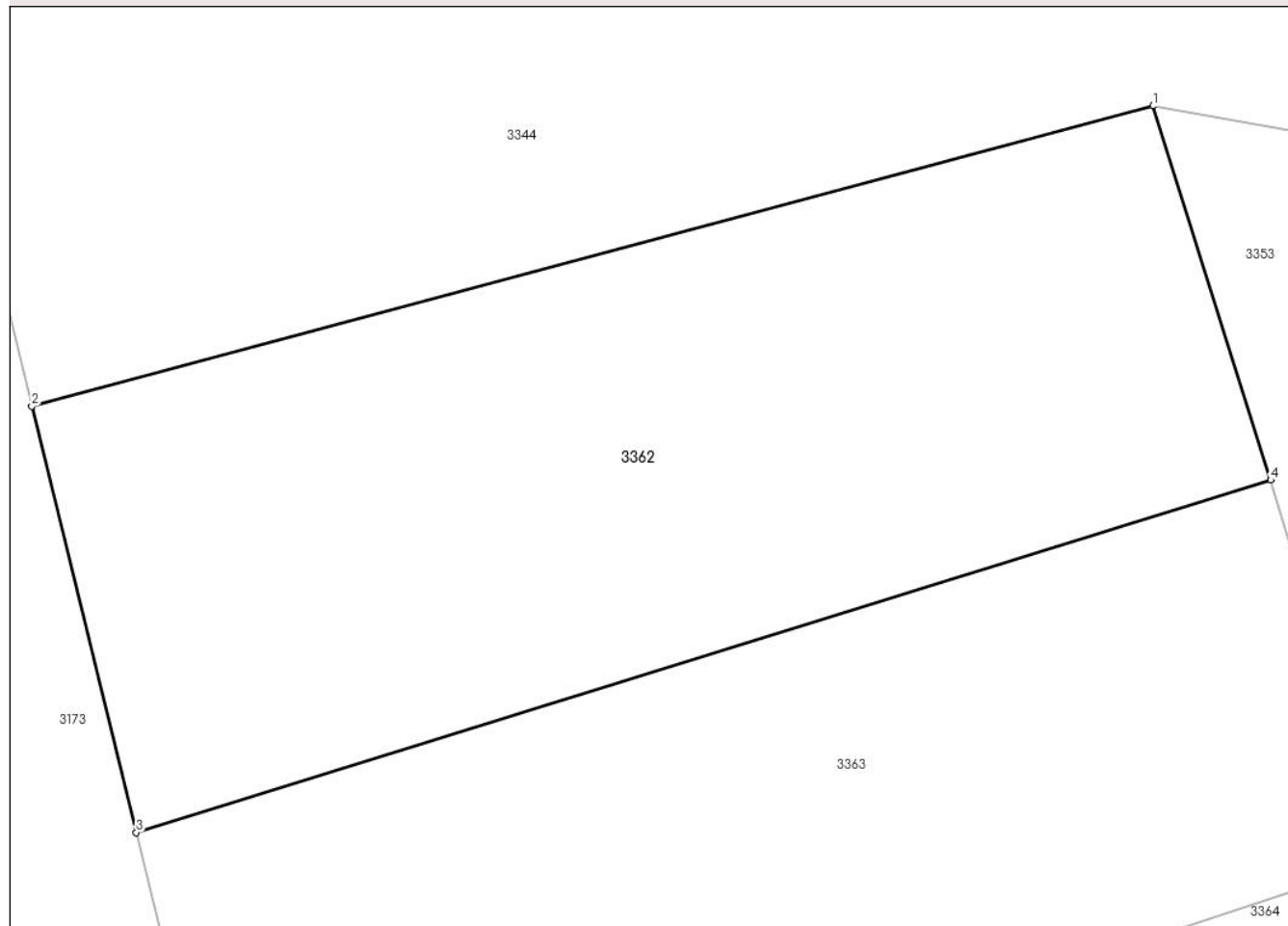
Anexa Nr. 1 La Partea I

Teren

Nr cadastral	Suprafața (mp)*	Observații / Referințe
30116	2.000	

* Suprafața este determinată în planul de proiecție Stereo 70.

DETALII LINIARE IMOBIL



Date referitoare la teren

Crt	Categorie folosință	Intra vilan	Suprafața (mp)	Tarla	Parcelă	Nr. topo	Observații / Referințe
1	pasune	NU	2.000	2	353/7	-	

Lungime Segmente

1) Valorile lungimilor segmentelor sunt obținute din proiecție în plan.

Punct început	X / Y	Punct sfârșit	X / Y	Lungime segment (** (m)
1	576.286,943 391.740,167	2	576.215,102 391.720,957	74.365
2	576.215,102 391.720,957	3	576.221,79 391.693,667	28.098
3	576.221,79 391.693,667	4	576.294,502 391.716,229	76.132
4	576.294,502 391.716,229	1	576.286,943 391.740,167	25.103

** Lungimile segmentelor sunt determinate în planul de proiecție Stereo 70 și sunt rotunjite la 1 milimetru.

***** Distanţa dintre puncte este formată din segmente cumulate ce sunt mai mici decât valoarea 1 milimetru.**

**DATE DESPRE IMOBILUL NR. 3363**

Oficiul de Cadastru și Publicitate Imobiliară PRAHOVA
Biroul de Cadastru și Publicitate Imobiliară Ploiești

A. Partea I. Descrierea imobilului

TEREN Extravilan

Adresa: Jud. Prahova

Nr. Crt	Nr cadastral Nr. topografic	Suprafața* (mp)	Observații / Referințe
A1		2.000	Sector cadastral:21 Teren neimprejmuit;

B. Partea II. Proprietari și acte

Inscrieri privitoare la dreptul de proprietate și alte drepturi reale		Referințe
/		
Act Notarial nr. 33, din 01/02/2022 emis de NP LUPU MARIA-LUIZA;		
B1	Intabulare, drept de PROPRIETATE, cu titlu de moștenire, dobandit prin Succesiune, cota actuala 1/1, cota initiala 1/1 1) DINCĂ GH CONSTANTIN	A1

C. Partea III. SARCINI .

Inscrieri privind dezmembramintele dreptului de proprietate, drepturi reale de garanție și sarcini	Referințe
NU SUNT	

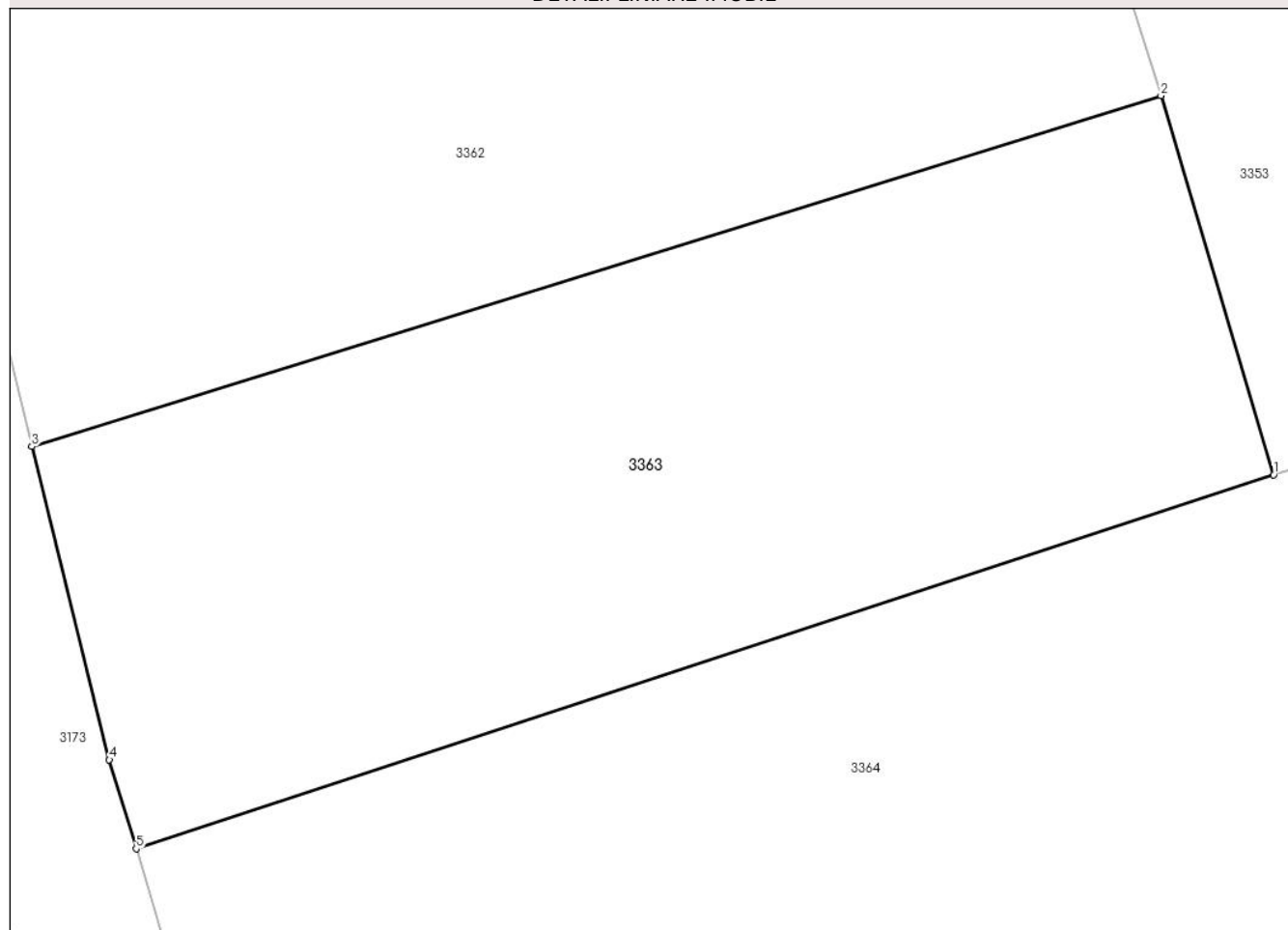
Anexa Nr. 1 La Partea I

Teren

Nr cadastral	Suprafața (mp)*	Observații / Referințe
	2.000	

* Suprafața este determinată în planul de proiecție Stereo 70.

DETALII LINIARE IMOBIL



Date referitoare la teren

Crt	Categorie folosință	Intravilan	Suprafața (mp)	Tarla	Parcelă	Nr. topo	Observații / Referințe
1	livada	NU	2.000	2	353/8	-	

Lungime Segmente

1) Valorile lungimilor segmentelor sunt obținute din proiecție în plan.

Punct început	X / Y	Punct sfârșit	X / Y	Lungime segment (** (m)
1	576.301,755 391.691,842	2	576.294,502 391.716,229	25.443
2	576.294,502 391.716,229	3	576.221,79 391.693,667	76.132
3	576.221,79 391.693,667	4	576.226,779 391.673,513	20.762
4	576.226,779 391.673,513	5	576.228,509 391.667,793	5.976
5	576.228,509 391.667,793	1	576.301,755 391.691,842	77.093

**** Lungimile segmentelor sunt determinate în planul de proiecție Stereo 70 și sunt rotunjite la 1 milimetru.**

***** Distanța dintre puncte este formată din segmente cumulate ce sunt mai mici decât valoarea 1 milimetru.**

**DATE DESPRE IMOBILUL NR. 3364**

Oficiul de Cadastru și Publicitate Imobiliară PRAHOVA
Biroul de Cadastru și Publicitate Imobiliară Ploiești

A. Partea I. Descrierea imobilului

TEREN Extravilan

Adresa: Jud. Prahova

Nr. Crt	Nr cadastral Nr. topografic	Suprafața* (mp)	Observații / Referințe
A1		2.300	Sector cadastral:21 Teren neimprejmuit;

B. Partea II. Proprietari și acte

Inscrieri privitoare la dreptul de proprietate și alte drepturi reale		Referințe
/		
Act Notarial nr. 4154, din 24/08/2021 emis de NP IVAN CONSTANTIN;		
B1	Intabulare, drept de PROPRIETATE, cu titlu de partaj voluntar, dobandit prin lesire Din Indiviziune, cota actuala 1/1, cota initiala 1/1 1) DINCĂ GH VASILE	A1

C. Partea III. SARCINI .

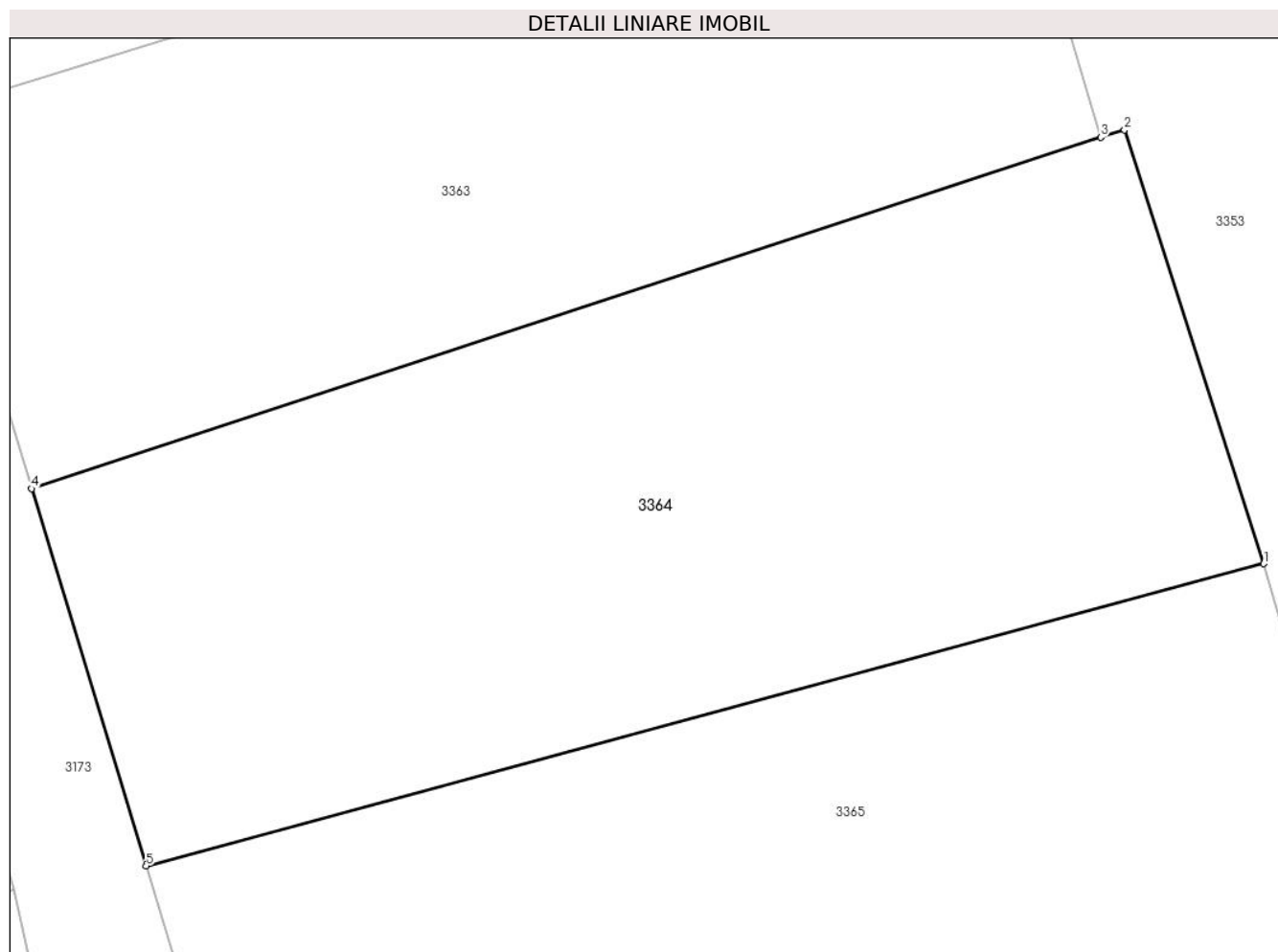
Inscrieri privind dezmembramintele dreptului de proprietate, drepturi reale de garanție și sarcini	Referințe
NU SUNT	

Anexa Nr. 1 La Partea I

Teren

Nr cadastral	Suprafața (mp)*	Observații / Referințe
	2.300	

* Suprafața este determinată în planul de proiecție Stereo 70.



Date referitoare la teren

Crt	Categorie folosință	Intravilan	Suprafața (mp)	Tarla	Parcelă	Nr. topo	Observații / Referințe
1	livada	NU	2.300	2	353/9	-	

Lungime Segmente

1) Valorile lungimilor segmentelor sunt obținute din proiecție în plan.

Punct început	X / Y	Punct sfârșit	X / Y	Lungime segment (** (m)
1	576.312,926 391.662,658	2	576.303,385 391.692,349	31.186
2	576.303,385 391.692,349	3	576.301,755 391.691,842	1.707
3	576.301,755 391.691,842	4	576.228,509 391.667,793	77.093
4	576.228,509 391.667,793	5	576.236,346 391.641,954	27.001
5	576.236,346 391.641,954	1	576.312,926 391.662,658	79.329

**** Lungimile segmentelor sunt determinate în planul de proiecție Stereo 70 și sunt rotunjite la 1 milimetru.**

***** Distanța dintre puncte este formată din segmente cumulate ce sunt mai mici decât valoarea 1 milimetru.**

**DATE DESPRE IMOBILUL NR. 3365**

Oficiul de Cadastru și Publicitate Imobiliară PRAHOVA
Biroul de Cadastru și Publicitate Imobiliară Ploiești

A. Partea I. Descrierea imobilului

TEREN Extravilan

Adresa: Jud. Prahova

Nr. Crt	Nr cadastral Nr. topografic	Suprafața* (mp)	Observații / Referințe
A1		2.200	Sector cadastral:21 Teren neimpregmuit;

B. Partea II. Proprietari și acte

Inscrieri privitoare la dreptul de proprietate și alte drepturi reale		Referințe
/		
Act Administrativ nr. 46277, din 29/11/1995 emis de CJSDPAT PRAHOVA;		
B1	Intabulare, drept de PROPRIETATE, dobandit prin Reconstituire, cota actuala 1/1, cota initiala 1/1 1) COSTACHE GH ION	A1

C. Partea III. SARCINI .

Inscrieri privind dezmembramintele dreptului de proprietate, drepturi reale de garanție și sarcini	Referințe
NU SUNT	

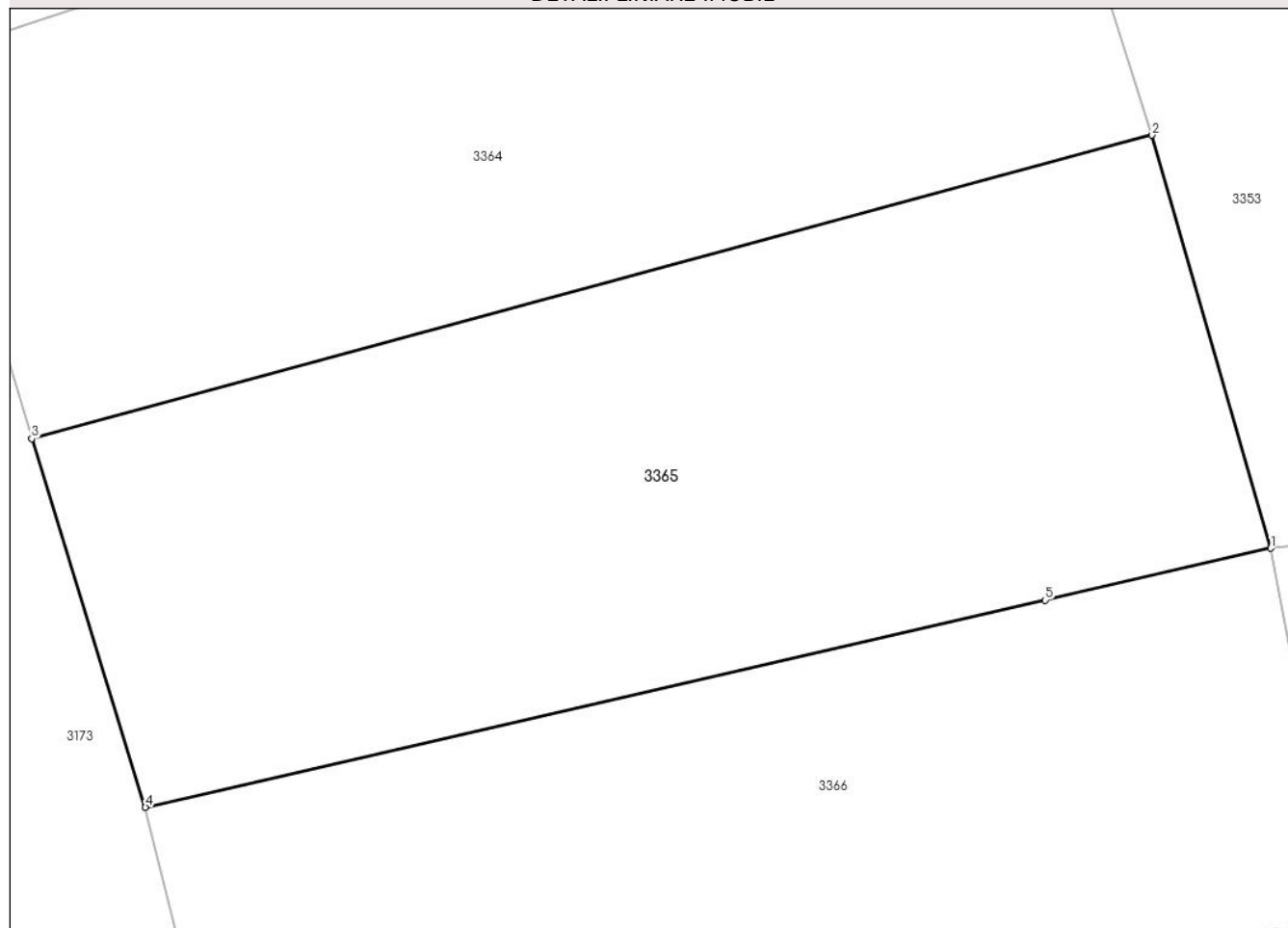
Anexa Nr. 1 La Partea I

Teren

Nr cadastral	Suprafața (mp)*	Observații / Referințe
	2.200	

* Suprafața este determinată în planul de proiecție Stereo 70.

DETALII LINIARE IMOBIL



Date referitoare la teren

Crt	Categorie folosință	Intravilan	Suprafața (mp)	Tarla	Parcelă	Nr. topo	Observații / Referințe
1	livada	NU	2.200	2	353/10	-	

Lungime Segmente

1) Valorile lungimilor segmentelor sunt obținute din proiecție în plan.

Punct început	X / Y	Punct sfârșit	X / Y	Lungime segment (** (m)
1	576.321,033 391.634,465	2	576.312,926 391.662,658	29.335
2	576.312,926 391.662,658	3	576.236,346 391.641,954	79.329
3	576.236,346 391.641,954	4	576.244,113 391.616,788	26.337
4	576.244,113 391.616,788	5	576.305,616 391.630,922	63.106
5	576.305,616 391.630,922	1	576.321,033 391.634,465	15.819

**** Lungimile segmentelor sunt determinate în planul de proiecție Stereo 70 și sunt rotunjite la 1 milimetru.**

***** Distanța dintre puncte este formată din segmente cumulate ce sunt mai mici decât valoarea 1 milimetru.**

**DATE DESPRE IMOBILUL NR. 3366**

Oficiul de Cadastru și Publicitate Imobiliară PRAHOVA
Biroul de Cadastru și Publicitate Imobiliară Ploiești

A. Partea I. Descrierea imobilului

TEREN Extravilan

Adresa: Jud. Prahova

Nr. Crt	Nr cadastral Nr. topografic	Suprafața* (mp)	Observații / Referințe
A1		3.200	Sector cadastral:21 Teren neimprejmuit;

B. Partea II. Proprietari și acte

Inscrieri privitoare la dreptul de proprietate și alte drepturi reale		Referințe
/		
Act Administrativ nr. 52606, din 10/01/1996 emis de CJSDPAT PRAHOVA;		
B1	Intabulare, drept de PROPRIETATE, dobandit prin Reconstituire, cota actuala 1/1, cota initiala 1/1 1) POPESCU I ALEXANDRU	A1

C. Partea III. SARCINI .

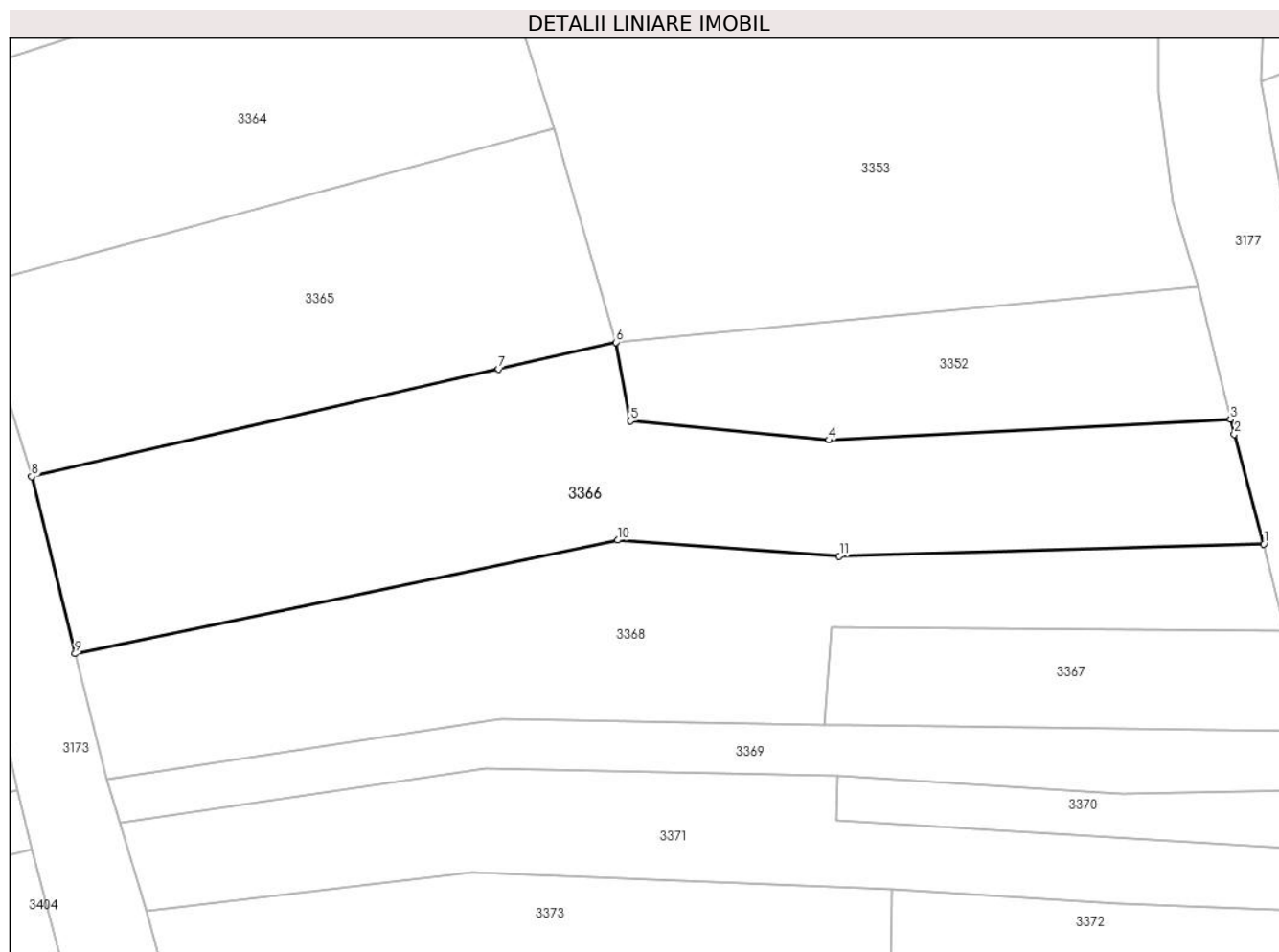
Inscrieri privind dezmembramintele dreptului de proprietate, drepturi reale de garanție și sarcini	Referințe
NU SUNT	

Anexa Nr. 1 La Partea I

Teren

Nr cadastral	Suprafața (mp)*	Observații / Referințe
	3.200	

* Suprafața este determinată în planul de proiecție Stereo 70.



Date referitoare la teren

Crt	Categorie folosință	Intravilan	Suprafața (mp)	Tarla	Parcelă	Nr. topo	Observații / Referințe
1	faneata	NU	3.200	2	350/14	-	

Lungime Segmente

1) Valorile lungimilor segmentelor sunt obținute din proiecție în plan.

Punct început	X / Y	Punct sfârșit	X / Y	Lungime segment (** (m)
1	576.406,355 391.607,906	2	576.402,499 391.622,374	14.973
2	576.402,499 391.622,374	3	576.401,977 391.624,333	2.027
3	576.401,977 391.624,333	4	576.349,07 391.621,605	52.977
4	576.349,07 391.621,605	5	576.322,965 391.624,094	26.223
5	576.322,965 391.624,094	6	576.321,033 391.634,465	10.549

Punct început	X / Y	Punct sfârșit	X / Y	Lungime segment (** (m)
6	576.321,033 391.634,465	7	576.305,616 391.630,922	15.819
7	576.305,616 391.630,922	8	576.244,113 391.616,788	63.106
8	576.244,113 391.616,788	9	576.249,842 391.593,482	24.0
9	576.249,842 391.593,482	10	576.321,315 391.608,422	73.018
10	576.321,315 391.608,422	11	576.350,474 391.606,321	29.235
11	576.350,474 391.606,321	1	576.406,355 391.607,906	55.903

** Lungimile segmentelor sunt determinate în planul de proiecție Stereo 70 și sunt rotunjite la 1 milimetru.

*** Distanța dintre puncte este formată din segmente cumulate ce sunt mai mici decât valoarea 1 milimetru.

**DATE DESPRE IMOBILUL NR. 3367**

Oficiul de Cadastru și Publicitate Imobiliară PRAHOVA
Biroul de Cadastru și Publicitate Imobiliară Ploiești

A. Partea I. Descrierea imobilului

TEREN Extravilan

Adresa: Jud. Prahova

Nr. Crt	Nr cadastral Nr. topografic	Suprafața* (mp)	Observații / Referințe
A1		800	Sector cadastral:21 Teren neimprijmit;

B. Partea II. Proprietari și acte

Inscrieri privitoare la dreptul de proprietate și alte drepturi reale		Referințe
/		
Act Normativ nr. 7, din 13/03/1996 emis de PARLAMENTUL ROMANIEI;		
B1	Inscrierea posesiei, drept de PROPRIETATE, dobandit prin Lege, cota actuala 1/1, cota initiala 1/1 1) NEIDENTIFICAT NEIDENTIFICAT	A1
Act Normativ nr. 7, din 13/03/1996 emis de PARLAMENTUL ROMANIEI (art.13 alin.14);		
B2	Se noteaza mentiunea de proprietar neidentificat, rezerva comisiei locale de fond funciar.	A1

C. Partea III. SARCINI .

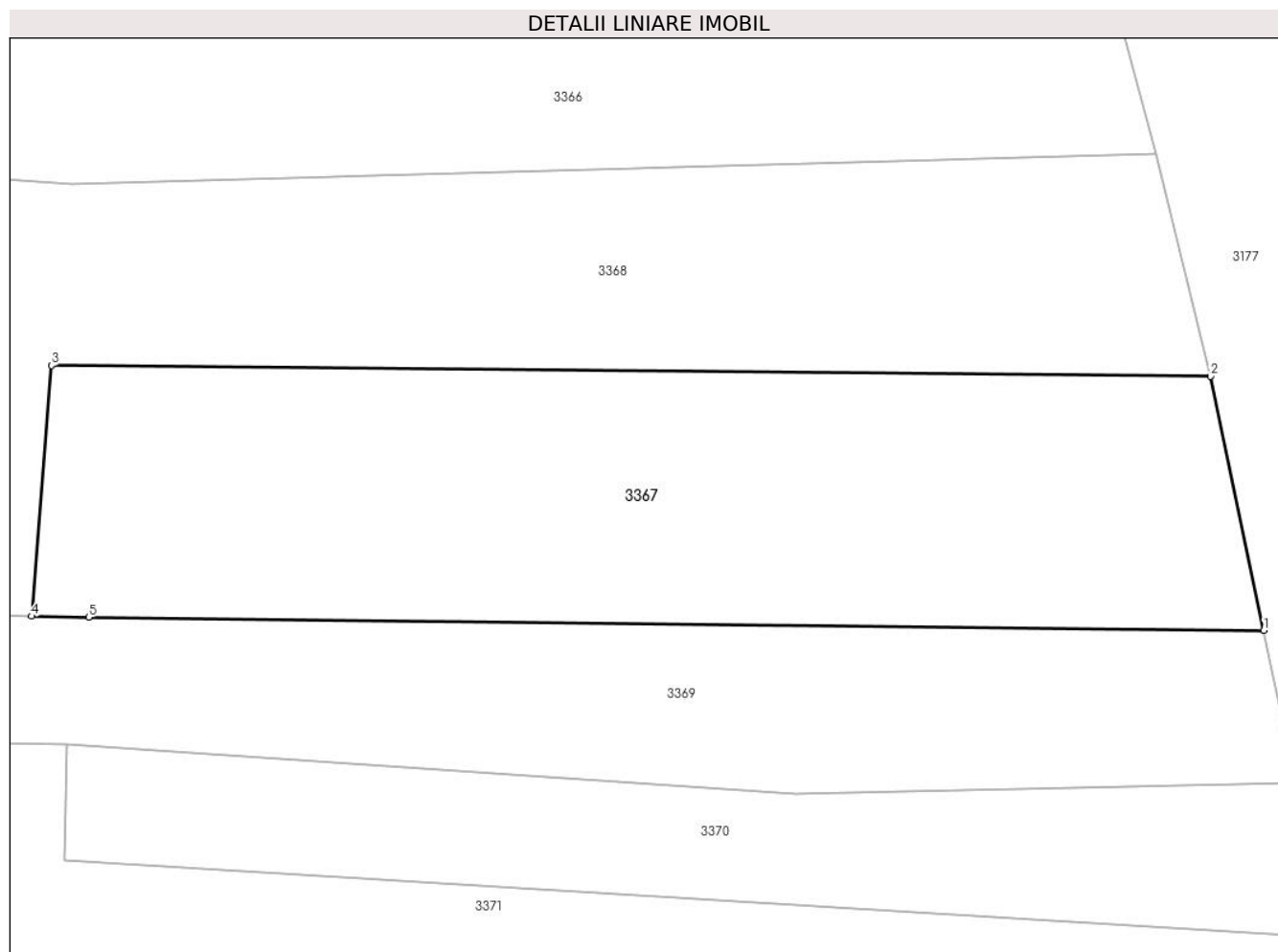
Inscrieri privind dezmembramintele dreptului de proprietate, drepturi reale de garanție și sarcini	Referințe
NU SUNT	

Anexa Nr. 1 La Partea I

Teren

Nr cadastral	Suprafața (mp)*	Observații / Referințe
	800	

* Suprafața este determinată în planul de proiecție Stereo 70.



Date referitoare la teren

Crt	Categorie folosință	Intravilan	Suprafața (mp)	Tarla	Parcelă	Nr. topo	Observații / Referințe
1	faneata	NU	800	2	350/13 bis	-	

Lungime Segmente

1) Valorile lungimilor segmentelor sunt obținute din proiecție în plan.

Punct început	X / Y	Punct sfârșit	X / Y	Lungime segment (** (m)
1	576.411,895 391.583,366	2	576.409,162 391.596,445	13.361
2	576.409,162 391.596,445	3	576.349,445 391.597,005	59.72
3	576.349,445 391.597,005	4	576.348,433 391.584,104	12.941
4	576.348,433 391.584,104	5	576.351,388 391.584,046	2.956
5	576.351,388 391.584,046	1	576.411,895 391.583,366	60.511

**** Lungimile segmentelor sunt determinate în planul de proiecție Stereo 70 și sunt rotunjite la 1 milimetru.**

***** Distanța dintre puncte este formată din segmente cumulate ce sunt mai mici decât valoarea 1 milimetru.**

**DATE DESPRE IMOBILUL NR. 3368**

Oficiul de Cadastru și Publicitate Imobiliară PRAHOVA
Biroul de Cadastru și Publicitate Imobiliară Ploiești

A. Partea I. Descrierea imobilului

TEREN Extravilan

Adresa: Jud. Prahova

Nr. Crt	Nr cadastral Nr. topografic	Suprafața* (mp)	Observații / Referințe
A1		2.600	Sector cadastral:21 Teren neimpregmuit;

B. Partea II. Proprietari și acte

Inscrieri privitoare la dreptul de proprietate și alte drepturi reale		Referințe
/		
Act Administrativ nr. 100090, din 14/02/2005 emis de CJSDPAT PRAHOVA;		
B1	Intabulare, drept de PROPRIETATE, dobandit prin Reconstituire, cota actuala 1/1, cota initiala 1/1 1) DINU I MARIA 2) DINESCU VASILICA 3) IONITA ILIE FLOAREA 4) DUMITRU ILIE GHEORGHE 5) DUMITRU ILIE CONSTANTIN	A1

C. Partea III. SARCINI .

Inscrieri privind dezmembramintele dreptului de proprietate, drepturi reale de garanție și sarcini	Referințe
NU SUNT	

Anexa Nr. 1 La Partea I

Teren

Nr cadastral	Suprafața (mp)*	Observații / Referințe
	2.600	

* Suprafața este determinată în planul de proiecție Stereo 70.



Date referitoare la teren

Crt	Categorie folosință	Intravilan	Suprafața (mp)	Tarla	Parcelă	Nr. topo	Observații / Referințe
1	faneata	NU	2.600	2	350/13	-	

Lungime Segmente

1) Valorile lungimilor segmentelor sunt obținute din proiecție în plan.

Punct început	X / Y	Punct sfârșit	X / Y	Lungime segment (** (m)
1	576.409,162 391.596,445	2	576.406,355 391.607,906	11.8
2	576.406,355 391.607,906	3	576.350,474 391.606,321	55.903
3	576.350,474 391.606,321	4	576.321,315 391.608,422	29.235
4	576.321,315 391.608,422	5	576.249,842 391.593,482	73.018
5	576.249,842 391.593,482	6	576.253,937 391.576,982	17.001

Punct început	X / Y	Punct sfârșit	X / Y	Lungime segment (** (m)
6	576.253,937 391.576,982	7	576.305,952 391.584,938	52.62
7	576.305,952 391.584,938	8	576.348,433 391.584,104	42.489
8	576.348,433 391.584,104	9	576.349,445 391.597,005	12.941
9	576.349,445 391.597,005	1	576.409,162 391.596,445	59.72

** Lungimile segmentelor sunt determinate în planul de proiecție Stereo 70 și sunt rotunjite la 1 milimetru.

*** Distanța dintre puncte este formată din segmente cumulate ce sunt mai mici decât valoarea 1 milimetru.

**DATE DESPRE IMOBILUL NR. 3369**

Oficiul de Cadastru și Publicitate Imobiliară PRAHOVA
Biroul de Cadastru și Publicitate Imobiliară Ploiești

A. Partea I. Descrierea imobilului

TEREN Extravilan

Adresa: Jud. Prahova

Nr. Crt	Nr cadastral Nr. topografic	Suprafața* (mp)	Observații / Referințe
A1		1.100	Sector cadastral:21 Teren neimprejmuit;

B. Partea II. Proprietari și acte

Inscrieri privitoare la dreptul de proprietate și alte drepturi reale		Referințe
/		
Act Administrativ nr. 52660, din 16/04/1996 emis de CJSDPAT PRAHOVA;		
B1	Intabulare, drept de PROPRIETATE, dobandit prin Reconstituire, cota actuala 1/1, cota initiala 1/1 1) IONIȚĂ N GHEORGHE 2) GHEORGHE N STELIANA 3) MATEI N ELENA	A1

C. Partea III. SARCINI .

Inscrieri privind dezmembramintele dreptului de proprietate, drepturi reale de garanție și sarcini	Referințe
NU SUNT	

Anexa Nr. 1 La Partea I

Teren

Nr cadastral	Suprafața (mp)*	Observații / Referințe
	1.100	

* Suprafața este determinată în planul de proiecție Stereo 70.



Date referitoare la teren

Crt	Categorie folosință	Intra vilan	Suprafața (mp)	Tarla	Parcelă	Nr. topo	Observații / Referințe
1	faneata	NU	1.100	2	350/12	-	

Lungime Segmente

1) Valorile lungimilor segmentelor sunt obținute din proiecție în plan.

Punct început	X / Y	Punct sfârșit	X / Y	Lungime segment (** (m)
1	576.413,531 391.575,535	2	576.411,895 391.583,366	8.0
2	576.411,895 391.583,366	3	576.351,388 391.584,046	60.511
3	576.351,388 391.584,046	4	576.348,433 391.584,104	2.956
4	576.348,433 391.584,104	5	576.305,952 391.584,938	42.489
5	576.305,952 391.584,938	6	576.253,937 391.576,982	52.62

Punct început	X / Y	Punct sfârșit	X / Y	Lungime segment (** (m)
6	576.253,937 391.576,982	7	576.255,692 391.571,245	5.999
7	576.255,692 391.571,245	8	576.303,846 391.578,319	48.671
8	576.303,846 391.578,319	9	576.350,242 391.577,482	46.404
9	576.350,242 391.577,482	10	576.387,776 391.574,983	37.617
10	576.387,776 391.574,983	1	576.413,531 391.575,535	25.761

** Lungimile segmentelor sunt determinate în planul de proiecție Stereo 70 și sunt rotunjite la 1 milimetru.

*** Distanța dintre puncte este formată din segmente cumulate ce sunt mai mici decât valoarea 1 milimetru.

**DATE DESPRE IMOBILUL NR. 3370**

Oficiul de Cadastru și Publicitate Imobiliară PRAHOVA
Biroul de Cadastru și Publicitate Imobiliară Ploiești

A. Partea I. Descrierea imobilului

TEREN Extravilan

Adresa: Jud. Prahova

Nr. Crt	Nr cadastral Nr. topografic	Suprafața* (mp)	Observații / Referințe
A1		400	Sector cadastral:21 Teren neimprejmuit;

B. Partea II. Proprietari și acte

Inscrieri privitoare la dreptul de proprietate și alte drepturi reale	Referințe
/	
Act Administrativ nr. 21041, din 14/10/1994 emis de CJSDPAT PRAHOVA;	
B1	A1
Intabulare, drept de PROPRIETATE, dobandit prin Reconstituire, cota actuala 1/1, cota initiala 1/1 1) CRĂCIUN ANICA TĂNASE	

C. Partea III. SARCINI .

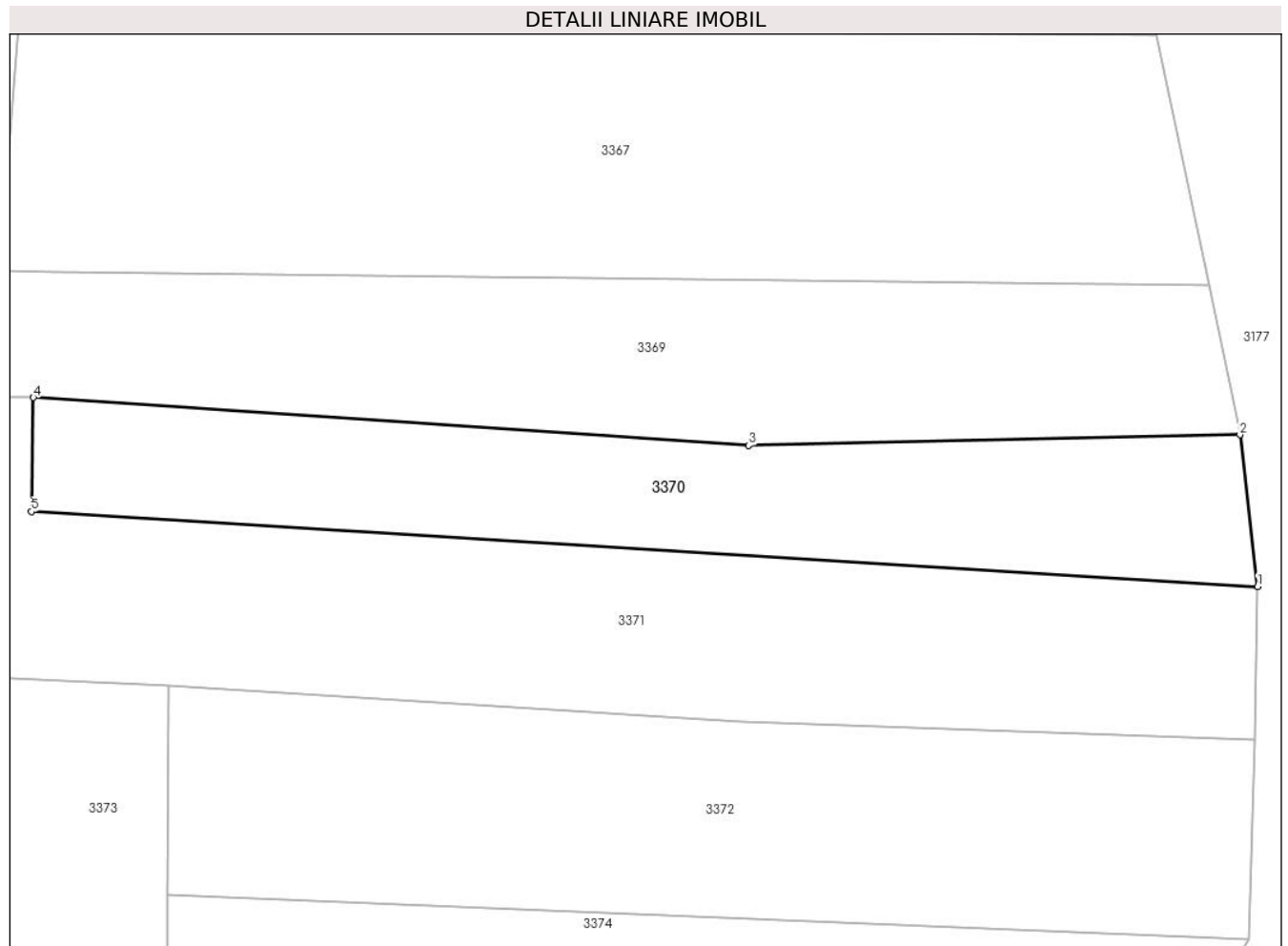
Inscrieri privind dezmembramintele dreptului de proprietate, drepturi reale de garanție și sarcini	Referințe
NU SUNT	

Anexa Nr. 1 La Partea I

Teren

Nr cadastral	Suprafața (mp)*	Observații / Referințe
	400	

* Suprafața este determinată în planul de proiecție Stereo 70.



Date referitoare la teren

Crt	Categorie folosință	Intravilan	Suprafața (mp)	Tarla	Parcelă	Nr. topo	Observații / Referințe
1	faneata	NU	400	2	350/11	-	

Lungime Segmente

1) Valorile lungimilor segmentelor sunt obținute din proiecție în plan.

Punct început	X / Y	Punct sfârșit	X / Y	Lungime segment (** (m)
1	576.414,46 391.567,589	2	576.413,531 391.575,535	8.0
2	576.413,531 391.575,535	3	576.387,776 391.574,983	25.761
3	576.387,776 391.574,983	4	576.350,242 391.577,482	37.617
4	576.350,242 391.577,482	5	576.350,141 391.571,515	5.968
5	576.350,141 391.571,515	1	576.414,46 391.567,589	64.439

**** Lungimile segmentelor sunt determinate în planul de proiecție Stereo 70 și sunt rotunjite la 1 milimetru.**

***** Distanța dintre puncte este formată din segmente cumulate ce sunt mai mici decât valoarea 1 milimetru.**

**DATE DESPRE IMOBILUL NR. 3371**

Oficiul de Cadastru și Publicitate Imobiliară PRAHOVA
Biroul de Cadastru și Publicitate Imobiliară Ploiești

A. Partea I. Descrierea imobilului

TEREN Extravilan

Adresa: Jud. Prahova

Nr. Crt	Nr cadastral Nr. topografic	Suprafața* (mp)	Observații / Referințe
A1		1.800	Sector cadastral:21 Teren neimprejmuit;

B. Partea II. Proprietari și acte

Inscrieri privitoare la dreptul de proprietate și alte drepturi reale		Referințe
/		
Hotarare Judecatoreasca nr. 8754, din 08/10/2009 emis de JUDECĂTORIA PLOIEȘTI;		
B1	Intabulare, drept de PROPRIETATE, cu titlu de partaj succesoral, dobandit prin Hotarare Judecatoreasca, cota actuala 1/1, cota initiala 1/1 1) IONIȚĂ DUMITRU	A1

C. Partea III. SARCINI .

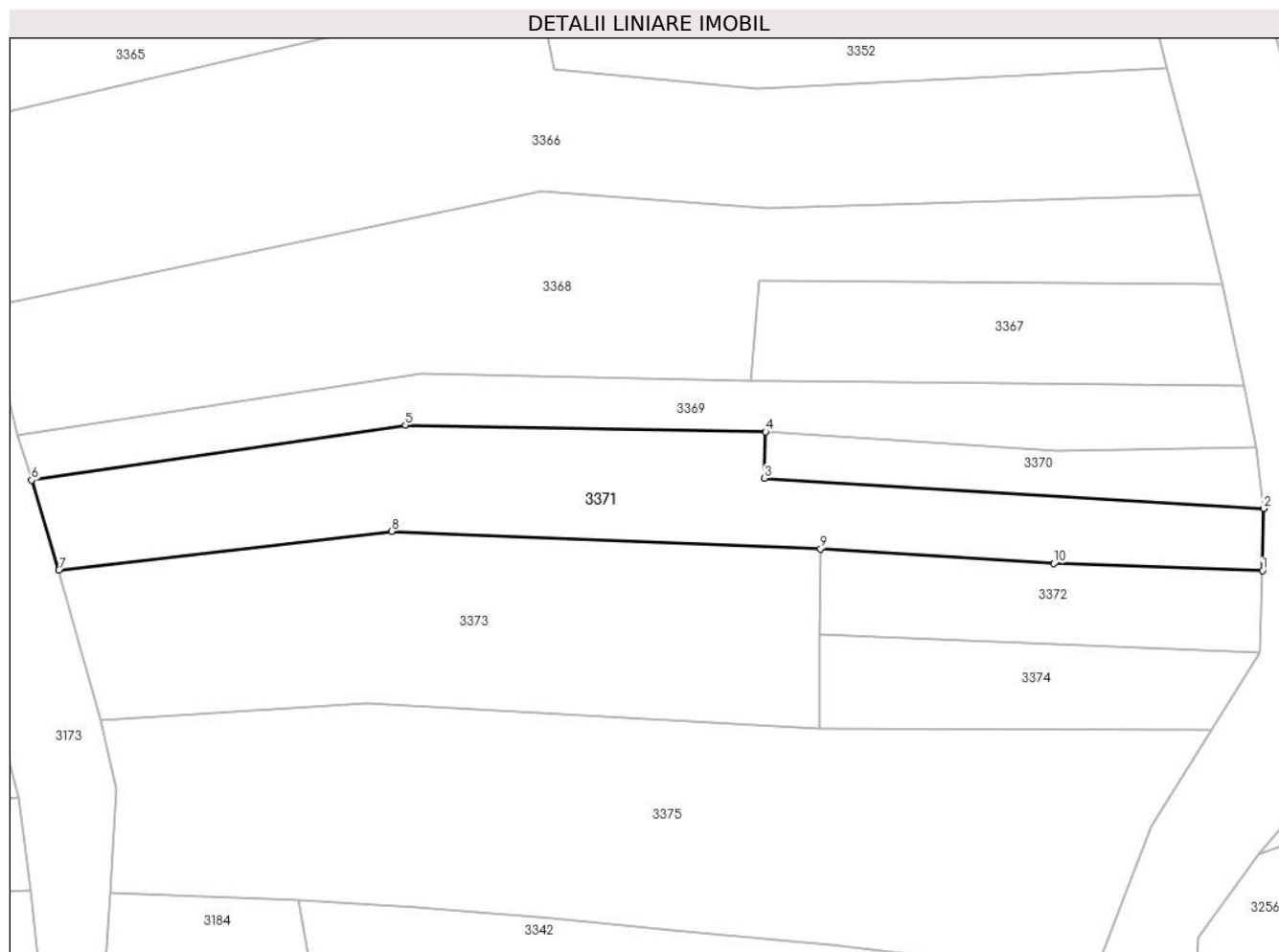
Inscrieri privind dezmembramintele dreptului de proprietate, drepturi reale de garanție și sarcini	Referințe
NU SUNT	

Anexa Nr. 1 La Partea I

Teren

Nr cadastral	Suprafața (mp)*	Observații / Referințe
	1.800	

* Suprafața este determinată în planul de proiecție Stereo 70.



Date referitoare la teren

Crt	Categorie folosință	Intravilan	Suprafața (mp)	Tarla	Parcelă	Nr. topo	Observații / Referințe
1	faneata	NU	1.800	2	350/10	-	

Lungime Segmente

1) Valorile lungimilor segmentelor sunt obținute din proiecție în plan.

Punct început	X / Y	Punct sfârșit	X / Y	Lungime segment (** (m)
1	576.414,309 391.559,591	2	576.414,46 391.567,589	7.999
2	576.414,46 391.567,589	3	576.350,141 391.571,515	64.439
3	576.350,141 391.571,515	4	576.350,242 391.577,482	5.968
4	576.350,242 391.577,482	5	576.303,846 391.578,319	46.404
5	576.303,846 391.578,319	6	576.255,692 391.571,245	48.671

Punct început	X / Y	Punct sfârșit	X / Y	Lungime segment (** (m)
6	576.255,692 391.571,245	7	576.259,226 391.559,693	12.08
7	576.259,226 391.559,693	8	576.302,09 391.564,674	43.152
8	576.302,09 391.564,674	9	576.357,345 391.562,421	55.301
9	576.357,345 391.562,421	10	576.387,423 391.560,514	30.138
10	576.387,423 391.560,514	1	576.414,309 391.559,591	26.902

** Lungimile segmentelor sunt determinate în planul de proiecție Stereo 70 și sunt rotunjite la 1 milimetru.

*** Distanța dintre puncte este formată din segmente cumulate ce sunt mai mici decât valoarea 1 milimetru.

**DATE DESPRE IMOBILUL NR. 3372**

Oficiul de Cadastru și Publicitate Imobiliară PRAHOVA
Biroul de Cadastru și Publicitate Imobiliară Ploiești

A. Partea I. Descrierea imobilului

TEREN Extravilan

Adresa: Jud. Prahova

Nr. Crt	Nr cadastral Nr. topografic	Suprafața* (mp)	Observații / Referințe
A1		600	Sector cadastral:21 Teren neimprejmuit;

B. Partea II. Proprietari și acte

Inscrieri privitoare la dreptul de proprietate și alte drepturi reale		Referințe
/		
Act Administrativ nr. 52624, din 27/02/1996 emis de CJSDPAT PRAHOVA;		
B1	Intabulare, drept de PROPRIETATE, dobandit prin Reconstituire, cota actuala 1/1, cota initiala 1/1 1) ZAMFIR I NICOLAE	A1

C. Partea III. SARCINI .

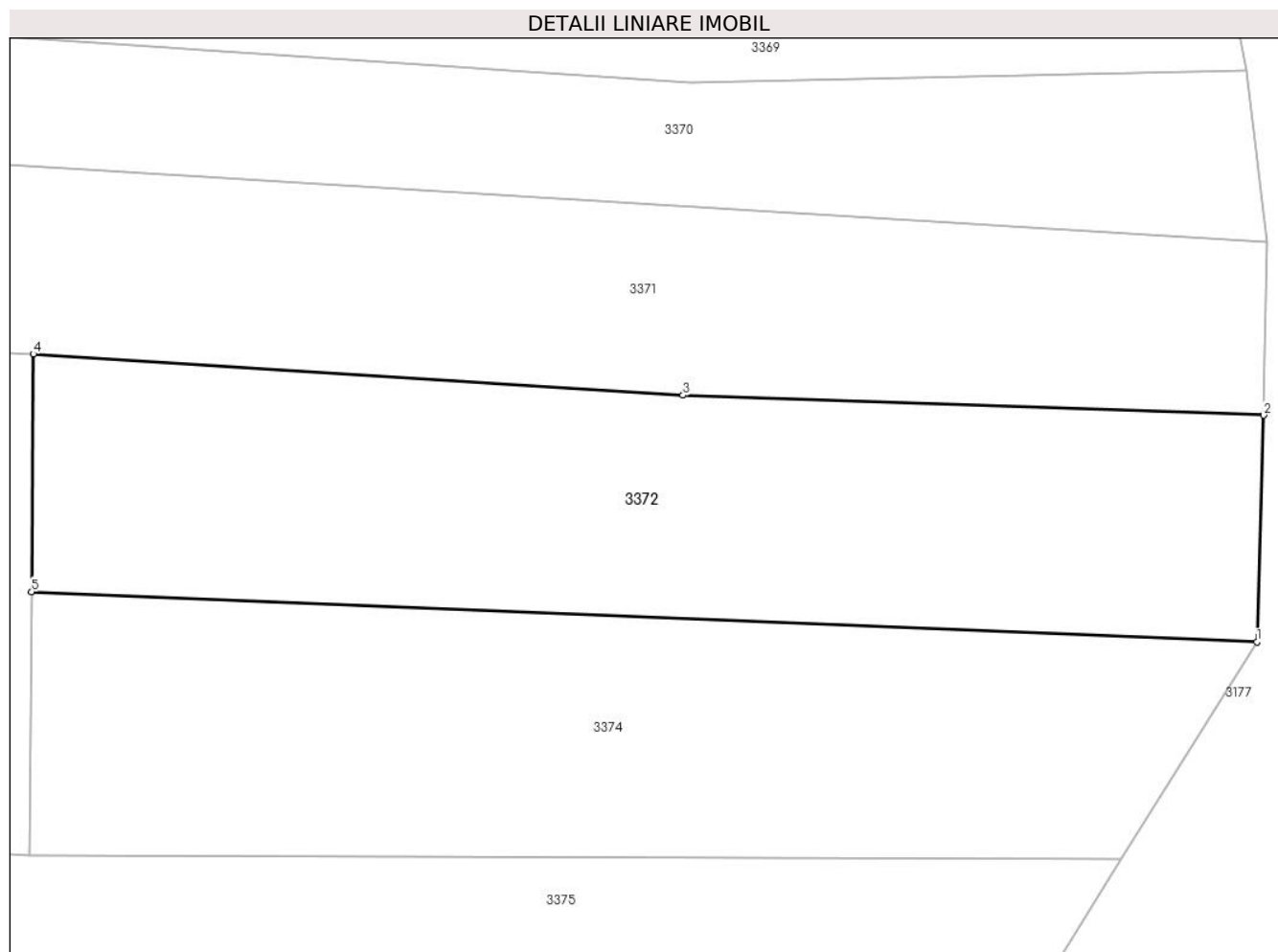
Inscrieri privind dezmembramintele dreptului de proprietate, drepturi reale de garanție și sarcini	Referințe
NU SUNT	

Anexa Nr. 1 La Partea I

Teren

Nr cadastral	Suprafața (mp)*	Observații / Referințe
	600	

* Suprafața este determinată în planul de proiecție Stereo 70.



Date referitoare la teren

Crt	Categorie folosință	Intravilan	Suprafața (mp)	Tarla	Parcelă	Nr. topo	Observații / Referințe
1	faneata	NU	600	2	350/7	-	

Lungime Segmente

1) Valorile lungimilor segmentelor sunt obținute din proiecție în plan.

Punct început	X / Y	Punct sfârșit	X / Y	Lungime segment (** (m)
1	576.413,992 391.549,095	2	576.414,309 391.559,591	10.501
2	576.414,309 391.559,591	3	576.387,423 391.560,514	26.902
3	576.387,423 391.560,514	4	576.357,345 391.562,421	30.138
4	576.357,345 391.562,421	5	576.357,27 391.551,421	11.0
5	576.357,27 391.551,421	1	576.413,992 391.549,095	56.77

**** Lungimile segmentelor sunt determinate în planul de proiecție Stereo 70 și sunt rotunjite la 1 milimetru.**

***** Distanța dintre puncte este formată din segmente cumulate ce sunt mai mici decât valoarea 1 milimetru.**

**DATE DESPRE IMOBILUL NR. 3373**

Oficiul de Cadastru și Publicitate Imobiliară PRAHOVA
Biroul de Cadastru și Publicitate Imobiliară Ploiești

A. Partea I. Descrierea imobilului

TEREN Extravilan

Nr. CF vechi:289

Nr. cadastral vechi:432

Adresa: Jud. Prahova

Nr. Crt	Nr cadastral Nr. topografic	Suprafața* (mp)	Observații / Referințe
A1	26709	Din acte: 2.100 Masurata: 2.098	Sector cadastral:21 Teren neimprejmuit;

B. Partea II. Proprietari și acte

Inscrieri privitoare la dreptul de proprietate și alte drepturi reale	Referințe
4778 / 02/07/2001	
Act Notarial nr. 4570/2001, din 01/01/2001 emis de BNP.POPESCU VIORICA;	
B1	A1
Intabulare, drept de PROPRIETATEpartaj, dobandit prin Conventie, cota actuala 1/1, cota initiala 1/1	
1) ZAMFIR CONSTANTIN	
<i>OBSERVATII: (provenita din conversia CF 289)</i>	

C. Partea III. SARCINI .

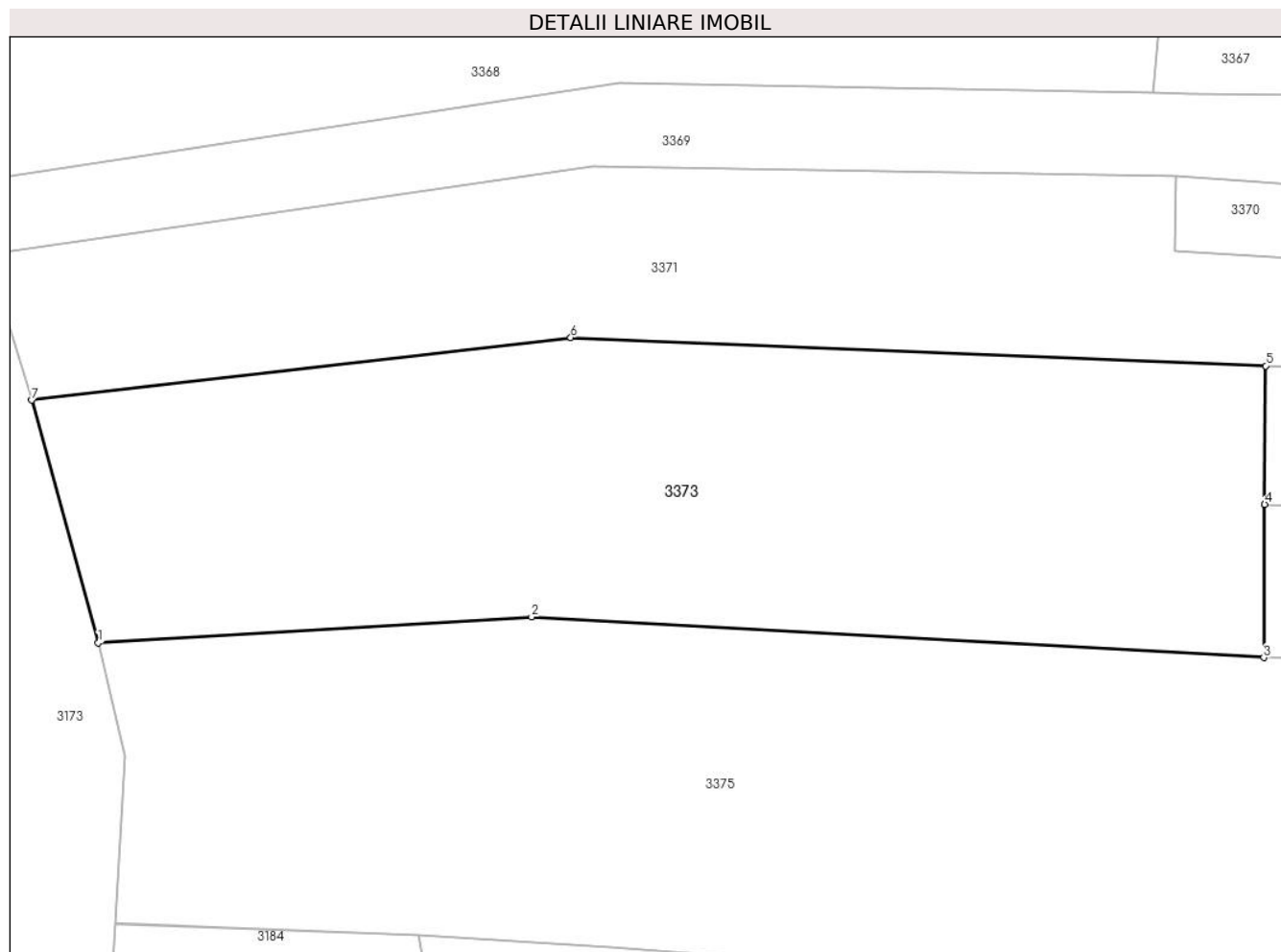
Inscrieri privind dezmembramintele dreptului de proprietate, drepturi reale de garanție și sarcini	Referințe
NU SUNT	

Anexa Nr. 1 La Partea I

Teren

Nr cadastral	Suprafața (mp)*	Observații / Referințe
26709	Din acte: 2.100 Masurata: 2.098	

* Suprafața este determinată în planul de proiecție Stereo 70.



Date referitoare la teren

Crt	Categorie folosință	Intra vilan	Suprafața (mp)	Tarla	Parcelă	Nr. topo	Observații / Referințe
1	faneata	NU	2.098	2	350/6	-	

Lungime Segmente

1) Valorile lungimilor segmentelor sunt obținute din proiecție în plan.

Punct început	X / Y	Punct sfârșit	X / Y	Lungime segment (** (m)
1	576.264,519 391.540,407	2	576.298,971 391.542,471	34.514
2	576.298,971 391.542,471	3	576.357,188 391.539,229	58.307
3	576.357,188 391.539,229	4	576.357,27 391.551,421	12.192
4	576.357,27 391.551,421	5	576.357,345 391.562,421	11.0
5	576.357,345 391.562,421	6	576.302,09 391.564,674	55.301

Punct început	X / Y	Punct sfârșit	X / Y	Lungime segment (** (m)
6	576.302,09 391.564,674	7	576.259,226 391.559,693	43.152
7	576.259,226 391.559,693	1	576.264,519 391.540,407	19.999

** Lungimile segmentelor sunt determinate în planul de proiecție Stereo 70 și sunt rotunjite la 1 milimetru.

*** Distanța dintre puncte este formată din segmente cumulate ce sunt mai mici decât valoarea 1 milimetru.

**DATE DESPRE IMOBILUL NR. 3374**

Oficiul de Cadastru și Publicitate Imobiliară PRAHOVA
Biroul de Cadastru și Publicitate Imobiliară Ploiești

A. Partea I. Descrierea imobilului

TEREN Extravilan

Adresa: Jud. Prahova

Nr. Crt	Nr cadastral Nr. topografic	Suprafața* (mp)	Observații / Referințe
A1		600	Sector cadastral:21 Teren neimprejmuit;

B. Partea II. Proprietari și acte

Inscrieri privitoare la dreptul de proprietate și alte drepturi reale	Referințe
/	
Act Administrativ nr. 42324, din 07/07/1995 emis de CJSDPAT PRAHOVA;	
B1	A1
Intabulare, drept de PROPRIETATE, dobandit prin Reconstituire, cota actuala 1/1, cota initiala 1/1	
1) GHEORGHE PANAIT FLORICA	

C. Partea III. SARCINI .

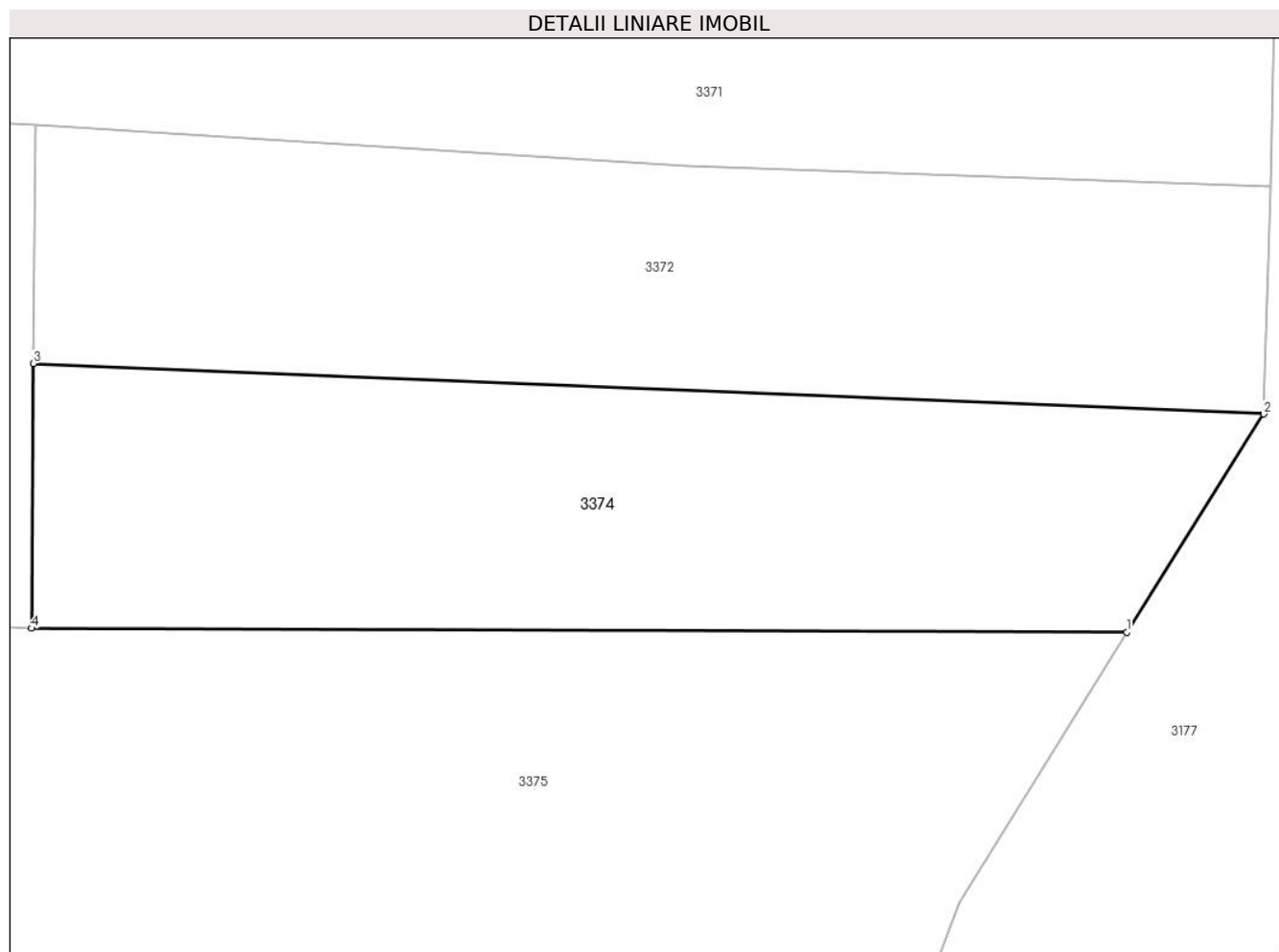
Inscrieri privind dezmembramintele dreptului de proprietate, drepturi reale de garanție și sarcini	Referințe
NU SUNT	

Anexa Nr. 1 La Partea I

Teren

Nr cadastral	Suprafața (mp)*	Observații / Referințe
	600	

* Suprafața este determinată în planul de proiecție Stereo 70.



Date referitoare la teren

Crt	Categorie folosință	Intravilan	Suprafața (mp)	Tarla	Parcelă	Nr. topo	Observații / Referințe
1	faneata	NU	600	2	350/7	-	

Lungime Segmente

1) Valorile lungimilor segmentelor sunt obținute din proiecție în plan.

Punct început	X / Y	Punct sfârșit	X / Y	Lungime segment (** (m)
1	576.407,678 391.539,035	2	576.413,992 391.549,095	11.877
2	576.413,992 391.549,095	3	576.357,27 391.551,421	56.77
3	576.357,27 391.551,421	4	576.357,188 391.539,229	12.192
4	576.357,188 391.539,229	1	576.407,678 391.539,035	50.49

** Lungimile segmentelor sunt determinate în planul de proiecție Stereo 70 și sunt rotunjite la 1 milimetru.

***** Distanţa dintre puncte este formată din segmente cumulate ce sunt mai mici decât valoarea 1 milimetru.**

**DATE DESPRE IMOBILUL NR. 3375**

Oficiul de Cadastru și Publicitate Imobiliară PRAHOVA
Biroul de Cadastru și Publicitate Imobiliară Ploiești

A. Partea I. Descrierea imobilului

TEREN Extravilan

Adresa: Jud. Prahova

Nr. Crt	Nr cadastral Nr. topografic	Suprafața* (mp)	Observații / Referințe
A1		Din acte: 3.600 Masurata: 3.601	Sector cadastral:21 Teren neimprejmut;

B. Partea II. Proprietari și acte

Inscrieri privitoare la dreptul de proprietate și alte drepturi reale		Referințe
/		
Act Notarial nr. 67, din 10/08/2017 emis de NP POEANĂ ALEXANDRU-RĂZVAN-IONUȚ;		
B1	Intabulare, drept de PROPRIETATE, dobândit prin Succesiune, cota actuala 1/2, cota initiala 1/2 1) OPREA SMARANDA	A1
B2	Intabulare, drept de PROPRIETATE, dobândit prin Succesiune, cota actuala 1/2, cota initiala 1/2 1) NEGULESCU ZINICA	A1

C. Partea III. SARCINI .

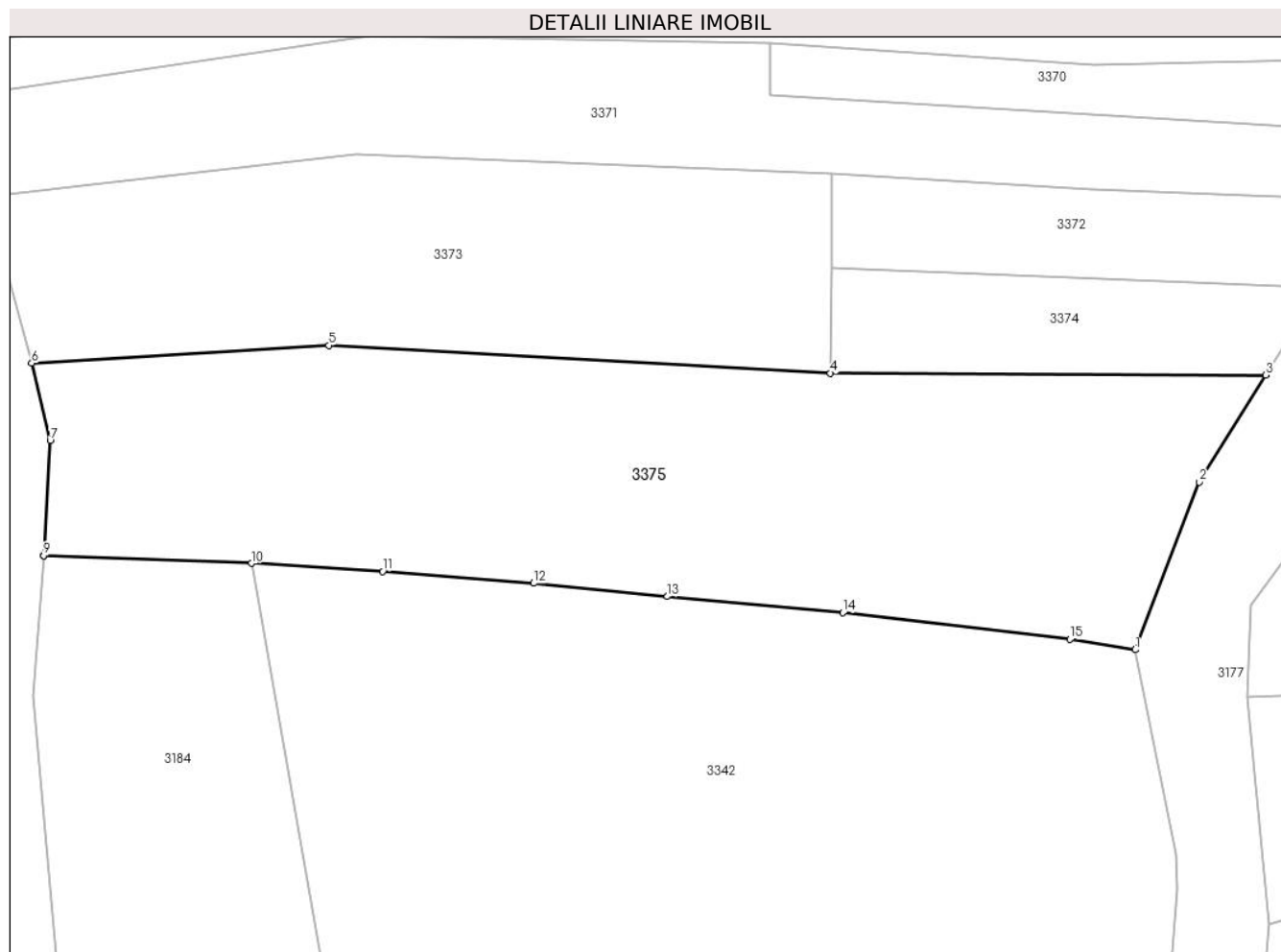
Inscrieri privind dezmembramintele dreptului de proprietate, drepturi reale de garanție și sarcini	Referințe
NU SUNT	

Anexa Nr. 1 La Partea I

Teren

Nr cadastral	Suprafața (mp)*	Observații / Referințe
	Din acte: 3.600 Masurata: 3.601	

* Suprafața este determinată în planul de proiecție Stereo 70.



Date referitoare la teren

Crt	Categorie folosință	Intra vilan	Suprafața (mp)	Tarla	Parcelă	Nr. topo	Observații / Referințe
1	faneata	NU	677	2	350/5	-	
2	livada	NU	2.924	2	350/4	-	

Lungime Segmente

1) Valorile lungimilor segmentelor sunt obținute din proiecție în plan.

Punct început	X / Y	Punct sfârșit	X / Y	Lungime segment (** (m)
1	576.392,54 391.507,16	2	576.399,951 391.526,607	20.811
2	576.399,951 391.526,607	3	576.407,678 391.539,035	14.634
3	576.407,678 391.539,035	4	576.357,188 391.539,229	50.49
4	576.357,188 391.539,229	5	576.298,971 391.542,471	58.307

Punct început	X / Y	Punct sfârșit	X / Y	Lungime segment (** (m)
5	576.298,971 391.542,471	6	576.264,519 391.540,407	34.514
6	576.264,519 391.540,407	7	576.266,673 391.531,414	9.247
7	576.266,673 391.531,414	8	576.265,905 391.518,087	13.349
8	576.265,905 391.518,087	9	576.265,904 391.518,079	0.008
9	576.265,904 391.518,079	10	576.290,03 391.517,19	24.142
10	576.290,03 391.517,19	11	576.305,24 391.516,25	15.239
11	576.305,24 391.516,25	12	576.322,75 391.514,88	17.564
12	576.322,75 391.514,88	13	576.338,25 391.513,34	15.576
13	576.338,25 391.513,34	14	576.358,62 391.511,45	20.457
14	576.358,62 391.511,45	15	576.384,98 391.508,38	26.538
15	576.384,98 391.508,38	1	576.392,54 391.507,16	7.658

** Lungimile segmentelor sunt determinate în planul de proiecție Stereo 70 și sunt rotunjite la 1 milimetru.

*** Distanța dintre puncte este formată din segmente cumulate ce sunt mai mici decât valoarea 1 milimetru.

**DATE DESPRE IMOBILUL NR. 3376**

Oficiul de Cadastru și Publicitate Imobiliară PRAHOVA
Biroul de Cadastru și Publicitate Imobiliară Ploiești

A. Partea I. Descrierea imobilului

TEREN Extravilan

Adresa: Jud. Prahova

Nr. Crt	Nr cadastral Nr. topografic	Suprafața* (mp)	Observații / Referințe
A1		5.000	Sector cadastral:21 Teren neimprejmuit;

B. Partea II. Proprietari și acte

Inscrieri privitoare la dreptul de proprietate și alte drepturi reale		Referințe
/		
Act Administrativ nr. 65442, din 15/09/1997 emis de CJSDPAT PRAHOVA;		
B1	Intabulare, drept de PROPRIETATE, dobandit prin Reconstituire, cota actuala 1/1, cota initiala 1/1 1) CIUFU ELENA 2) PREDĂ IULIANA 3) STROILESCU IOANA 4) CIUFU MARIA 5) STROILESCU ALEXANDRU 6) DIDIȚA ELENA	A1

C. Partea III. SARCINI .

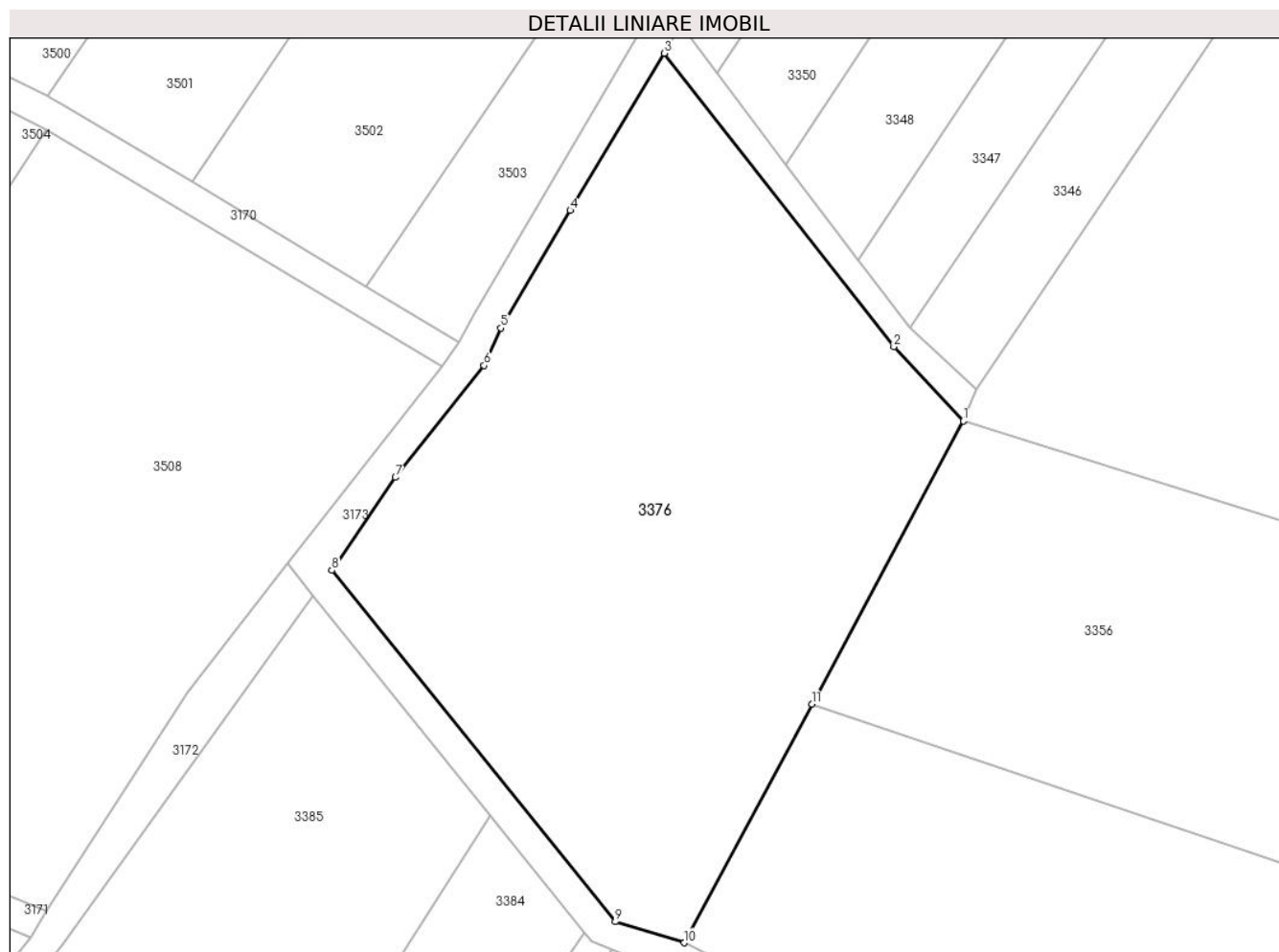
Inscrieri privind dezmembramintele dreptului de proprietate, drepturi reale de garanție și sarcini	Referințe
NU SUNT	

Anexa Nr. 1 La Partea I

Teren

Nr cadastral	Suprafața (mp)*	Observații / Referințe
	5.000	

* Suprafața este determinată în planul de proiecție Stereo 70.



Date referitoare la teren

Crt	Categorie folosință	Intra vilan	Suprafața (mp)	Tarla	Parcelă	Nr. topo	Observații / Referințe
1	faneata	NU	5.000	2	304	-	

Lungime Segmente

1) Valorile lungimilor segmentelor sunt obținute din proiecție în plan.

Punct început	X / Y	Punct sfârșit	X / Y	Lungime segment (** (m)
1	576.215,823 391.998,39	2	576.206,612 392.008,208	13.462
2	576.206,612 392.008,208	3	576.176,246 392.047,009	49.271
3	576.176,246 392.047,009	4	576.163,804 392.026,239	24.211
4	576.163,804 392.026,239	5	576.154,604 392.010,67	18.084
5	576.154,604 392.010,67	6	576.152,414 392.005,724	5.409

Punct început	X / Y	Punct sfârșit	X / Y	Lungime segment (** (m)
6	576.152,414 392.005,724	7	576.140,678 391.990,936	18.879
7	576.140,678 391.990,936	8	576.132,276 391.978,668	14.869
8	576.132,276 391.978,668	9	576.169,752 391.932,207	59.691
9	576.169,752 391.932,207	10	576.178,884 391.929,426	9.546
10	576.178,884 391.929,426	11	576.195,769 391.960,951	35.762
11	576.195,769 391.960,951	1	576.215,823 391.998,39	42.472

** Lungimile segmentelor sunt determinate în planul de proiecție Stereo 70 și sunt rotunjite la 1 milimetru.

*** Distanța dintre puncte este formată din segmente cumulate ce sunt mai mici decât valoarea 1 milimetru.

**DATE DESPRE IMOBILUL NR. 3377**

Oficiul de Cadastru și Publicitate Imobiliară PRAHOVA
Biroul de Cadastru și Publicitate Imobiliară Ploiești

A. Partea I. Descrierea imobilului

TEREN Extravilan

Adresa: Jud. Prahova

Nr. Crt	Nr cadastral Nr. topografic	Suprafața* (mp)	Observații / Referințe
A1		3.001	Sector cadastral:21 Teren neimprejmuit;

B. Partea II. Proprietari și acte

Inscrieri privitoare la dreptul de proprietate și alte drepturi reale	Referințe
/	
Act Administrativ nr. 40219, din 08/05/1995 emis de CJSDPAT PRAHOVA;	
B1	A1
Intabulare, drept de PROPRIETATE, dobandit prin Reconstituire, cota actuala 1/1, cota initiala 1/1	
1) POPESCU VASILE GHEORGHE	

C. Partea III. SARCINI .

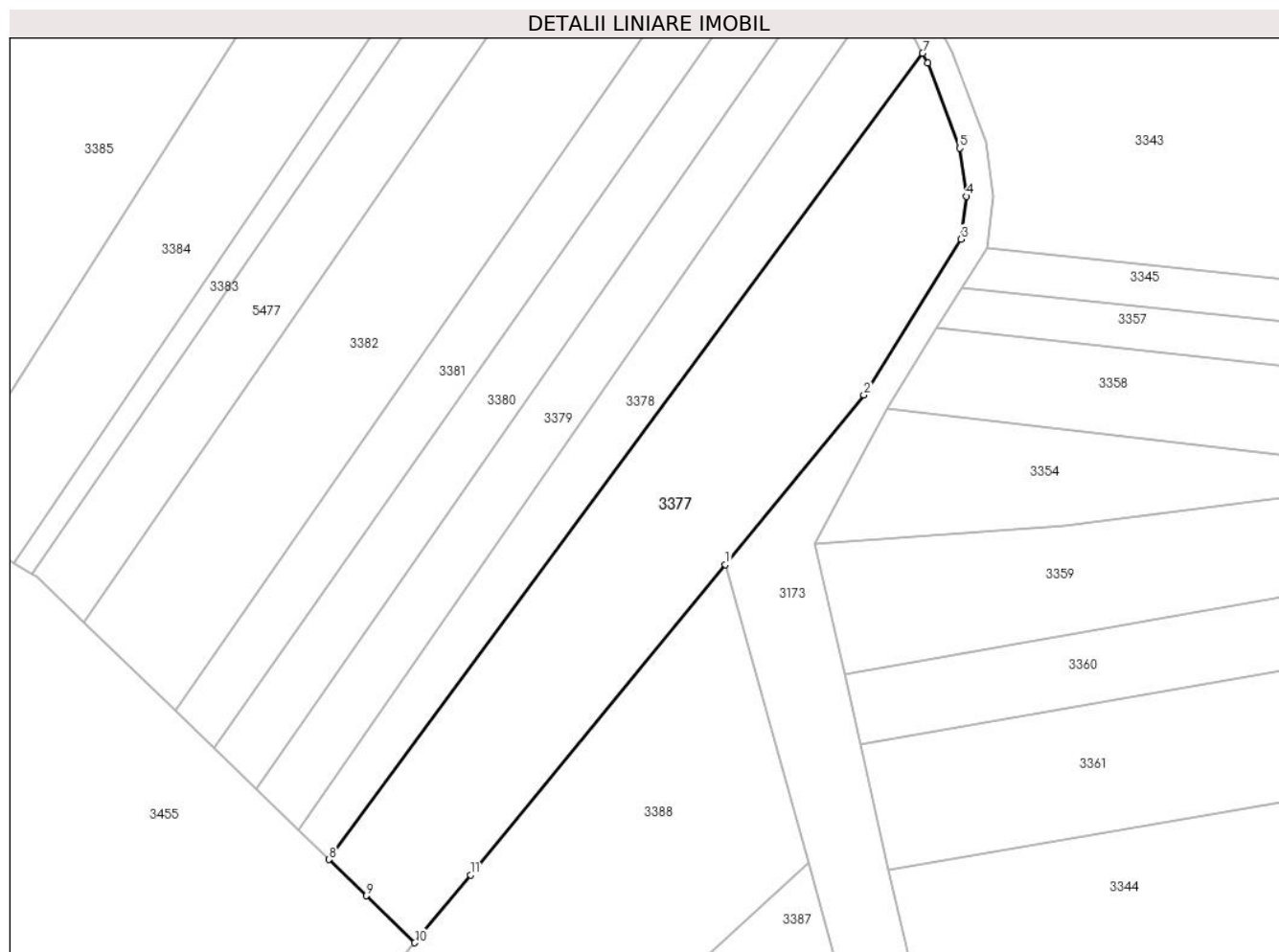
Inscrieri privind dezmembramintele dreptului de proprietate, drepturi reale de garanție și sarcini	Referințe
NU SUNT	

Anexa Nr. 1 La Partea I

Teren

Nr cadastral	Suprafața (mp)*	Observații / Referințe
	3.001	

* Suprafața este determinată în planul de proiecție Stereo 70.



Date referitoare la teren

Crt	Categorie folosință	Intravilan	Suprafața (mp)	Tarla	Parcelă	Nr. topo	Observații / Referințe
1	arabil	NU	3.001	2	344/6; 344/7	-	

Lungime Segmente

1) Valorile lungimilor segmentelor sunt obținute din proiecție în plan.

Punct început	X / Y	Punct sfârșit	X / Y	Lungime segment (** (m)
1	576.182,94 391.798,883	2	576.203,662 391.824,219	32.731
2	576.203,662 391.824,219	3	576.218,187 391.847,551	27.484
3	576.218,187 391.847,551	4	576.218,998 391.853,942	6.442
4	576.218,998 391.853,942	5	576.218,002 391.861,165	7.291
5	576.218,002 391.861,165	6	576.213,196 391.873,897	13.609

Punct început	X / Y	Punct sfârșit	X / Y	Lungime segment (** (m)
6	576.213,196 391.873,897	7	576.212,452 391.875,342	1.625
7	576.212,452 391.875,342	8	576.123,619 391.754,799	149.739
8	576.123,619 391.754,799	9	576.129,206 391.749,387	7.778
9	576.129,206 391.749,387	10	576.136,475 391.742,347	10.119
10	576.136,475 391.742,347	11	576.144,799 391.752,476	13.111
11	576.144,799 391.752,476	1	576.182,94 391.798,883	60.07

** Lungimile segmentelor sunt determinate în planul de proiecție Stereo 70 și sunt rotunjite la 1 milimetru.

*** Distanța dintre puncte este formată din segmente cumulate ce sunt mai mici decât valoarea 1 milimetru.

**DATE DESPRE IMOBILUL NR. 3378**

Oficiul de Cadastru și Publicitate Imobiliară PRAHOVA
Biroul de Cadastru și Publicitate Imobiliară Ploiești

A. Partea I. Descrierea imobilului

TEREN Extravilan

Adresa: Jud. Prahova

Nr. Crt	Nr cadastral Nr. topografic	Suprafața* (mp)	Observații / Referințe
A1		1.305	Sector cadastral:21 Teren neimpregmuit;

B. Partea II. Proprietari și acte

Inscrieri privitoare la dreptul de proprietate și alte drepturi reale		Referințe
/		
Act Administrativ nr. 26829, din 29/09/1994 emis de CJSDPAT PRAHOVA;		
B1	Intabulare, drept de PROPRIETATE, dobandit prin Reconstituire, cota actuala 1/1, cota initiala 1/1	A1
	1) STAN PARASCHIVA 2) ILIE C GHEORGHE 3) NICHITA C IOANA 4) PREDĂ VOICA 5) ILIE STELIANA	

C. Partea III. SARCINI .

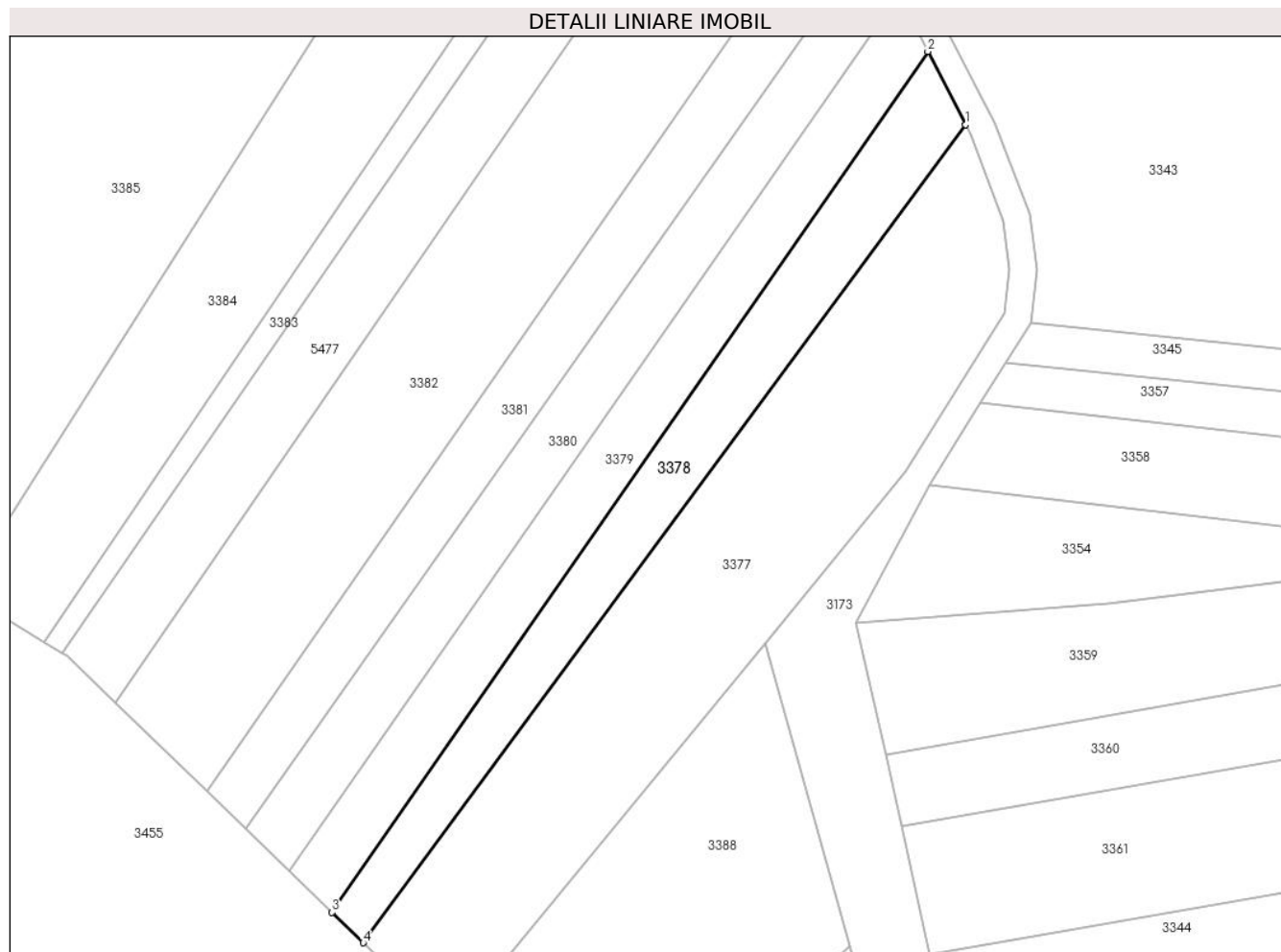
Inscrieri privind dezmembramintele dreptului de proprietate, drepturi reale de garanție și sarcini	Referințe
NU SUNT	

Anexa Nr. 1 La Partea I

Teren

Nr cadastral	Suprafața (mp)*	Observații / Referințe
	1.305	

* Suprafața este determinată în planul de proiecție Stereo 70.



Date referitoare la teren

Crt	Categorie folosință	Intravilan	Suprafața (mp)	Tarla	Parcelă	Nr. topo	Observații / Referințe
1	arabil	NU	1.305	2	344/5	-	

Lungime Segmente

1) Valorile lungimilor segmentelor sunt obținute din proiecție în plan.

Punct început	X / Y	Punct sfârșit	X / Y	Lungime segment (** (m)
1	576.212,452 391.875,342	2	576.206,891 391.886,135	12.141
2	576.206,891 391.886,135	3	576.118,992 391.759,281	154.331
3	576.118,992 391.759,281	4	576.123,619 391.754,799	6.442
4	576.123,619 391.754,799	1	576.212,452 391.875,342	149.739

** Lungimile segmentelor sunt determinate în planul de proiecție Stereo 70 și sunt rotunjite la 1 milimetru.

***** Distanţa dintre puncte este formată din segmente cumulate ce sunt mai mici decât valoarea 1 milimetru.**

**DATE DESPRE IMOBILUL NR. 3379**

Oficiul de Cadastru și Publicitate Imobiliară PRAHOVA
Biroul de Cadastru și Publicitate Imobiliară Ploiești

A. Partea I. Descrierea imobilului

TEREN Extravilan

Adresa: Jud. Prahova

Nr. Crt	Nr cadastral Nr. topografic	Suprafața* (mp)	Observații / Referințe
A1		1.318	Sector cadastral:21 Teren neimprejmuit;

B. Partea II. Proprietari și acte

Inscrieri privitoare la dreptul de proprietate și alte drepturi reale		Referințe
/		
Act Administrativ nr. 26817, din 29/09/1994 emis de CJSDPAT PRAHOVA;		
B1	Intabulare, drept de PROPRIETATE, dobandit prin Reconstituire, cota actuala 1/1, cota initiala 1/1	A1
	1) ILIE NICOLAE VASILE 2) STĂNCULESCU NICOLAE MARIA 3) STAN BARBU VASILICA 4) STAN NICOLAE ION	

C. Partea III. SARCINI .

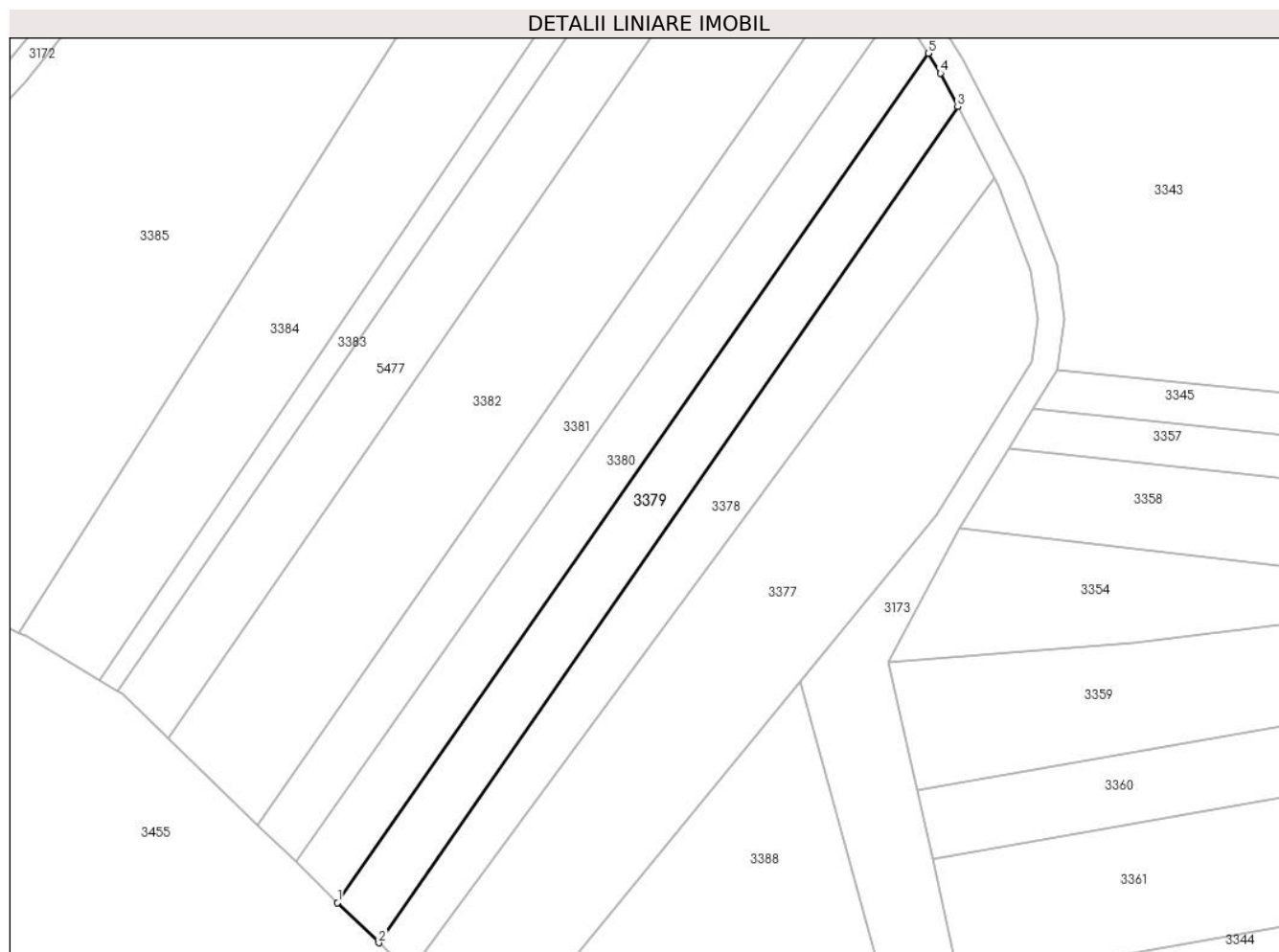
Inscrieri privind dezmembramintele dreptului de proprietate, drepturi reale de garanție și sarcini	Referințe
NU SUNT	

Anexa Nr. 1 La Partea I

Teren

Nr cadastral	Suprafața (mp)*	Observații / Referințe
	1.318	

* Suprafața este determinată în planul de proiecție Stereo 70.



Date referitoare la teren

Crt	Categorie folosință	Intravilan	Suprafața (mp)	Tarla	Parcelă	Nr. topo	Observații / Referințe
1	arabil	NU	1.318	2	344/4	-	

Lungime Segmente

1) Valorile lungimilor segmentelor sunt obținute din proiecție în plan.

Punct început	X / Y	Punct sfârșit	X / Y	Lungime segment (** (m)
1	576.112,727 391.765,349	2	576.118,992 391.759,281	8.722
2	576.118,992 391.759,281	3	576.206,891 391.886,135	154.331
3	576.206,891 391.886,135	4	576.204,264 391.891,235	5.737
4	576.204,264 391.891,235	5	576.202,401 391.894,25	3.544
5	576.202,401 391.894,25	1	576.112,727 391.765,349	157.025

**** Lungimile segmentelor sunt determinate în planul de proiecție Stereo 70 și sunt rotunjite la 1 milimetru.**

***** Distanța dintre puncte este formată din segmente cumulate ce sunt mai mici decât valoarea 1 milimetru.**

**DATE DESPRE IMOBILUL NR. 3380**

Oficiul de Cadastru și Publicitate Imobiliară PRAHOVA
Biroul de Cadastru și Publicitate Imobiliară Ploiești

A. Partea I. Descrierea imobilului

TEREN Extravilan

Adresa: Jud. Prahova

Nr. Crt	Nr cadastral Nr. topografic	Suprafața* (mp)	Observații / Referințe
A1		1.327	Sector cadastral:21 Teren neimprejmuit;

B. Partea II. Proprietari și acte

Inscrieri privitoare la dreptul de proprietate și alte drepturi reale		Referințe
/		
Act Administrativ nr. 26812, din 29/09/1994 emis de CJSDPAT PRAHOVA;		
B1	Intabulare, drept de PROPRIETATE, dobandit prin Reconstituire, cota actuala 1/1, cota initiala 1/1 1) GHEORGHE STAN ILIE	A1

C. Partea III. SARCINI .

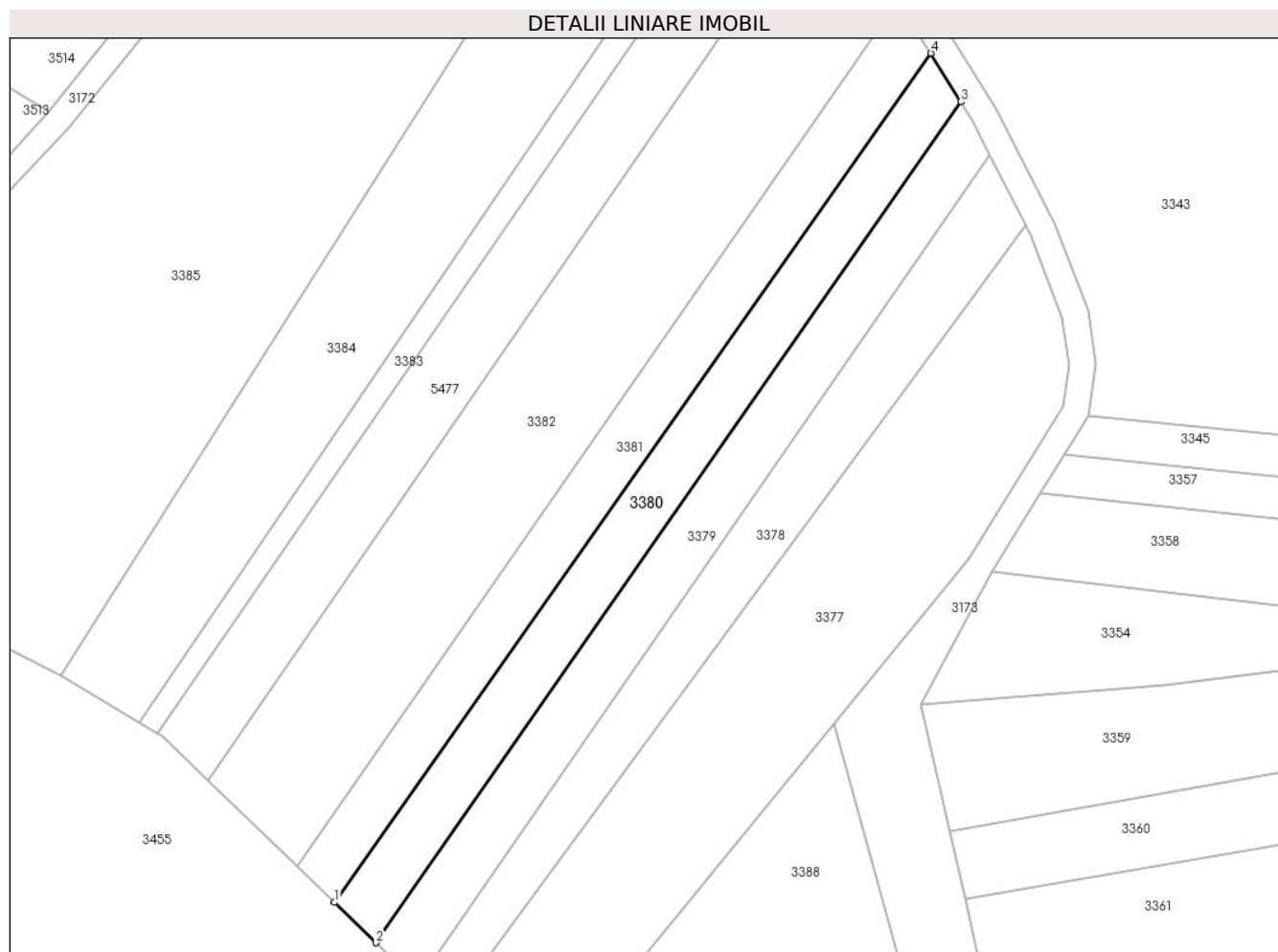
Inscrieri privind dezmembramintele dreptului de proprietate, drepturi reale de garanție și sarcini	Referințe
NU SUNT	

Anexa Nr. 1 La Partea I

Teren

Nr cadastral	Suprafața (mp)*	Observații / Referințe
	1.327	

* Suprafața este determinată în planul de proiecție Stereo 70.



Date referitoare la teren

Crt	Categorie folosință	Intra vilan	Suprafața (mp)	Tarla	Parcelă	Nr. topo	Observații / Referințe
1	arabil	NU	1.327	2	344/3	-	

Lungime Segmente

1) Valorile lungimilor segmentelor sunt obținute din proiecție în plan.

Punct început	X / Y	Punct sfârșit	X / Y	Lungime segment (** (m)
1	576.106,345 391.771,531	2	576.112,727 391.765,349	8.885
2	576.112,727 391.765,349	3	576.202,401 391.894,25	157.025
3	576.202,401 391.894,25	4	576.197,81 391.901,679	8.733
4	576.197,81 391.901,679	1	576.106,345 391.771,531	159.073

** Lungimile segmentelor sunt determinate în planul de proiecție Stereo 70 și sunt rotunjite la 1 milimetru.

***** Distanţa dintre puncte este formată din segmente cumulate ce sunt mai mici decât valoarea 1 milimetru.**

**DATE DESPRE IMOBILUL NR. 3381**

Oficiul de Cadastru și Publicitate Imobiliară PRAHOVA
Biroul de Cadastru și Publicitate Imobiliară Ploiești

A. Partea I. Descrierea imobilului

TEREN Extravilan

Adresa: Jud. Prahova

Nr. Crt	Nr cadastral Nr. topografic	Suprafața* (mp)	Observații / Referințe
A1		1.341	Sector cadastral:21 Teren neimprejmuit;

B. Partea II. Proprietari și acte

Inscrieri privitoare la dreptul de proprietate și alte drepturi reale		Referințe
/		
Act Notarial nr. 243, din 26/08/2010 emis de NP SANDU AURELIAN VIOREL;		
B1	Intabulare, drept de PROPRIETATE, cu titlu de moștenire, dobandit prin Succesiune, cota actuala 1/1, cota initiala 1/1 1) NEGREA ALMA NICOLETA	A1

C. Partea III. SARCINI .

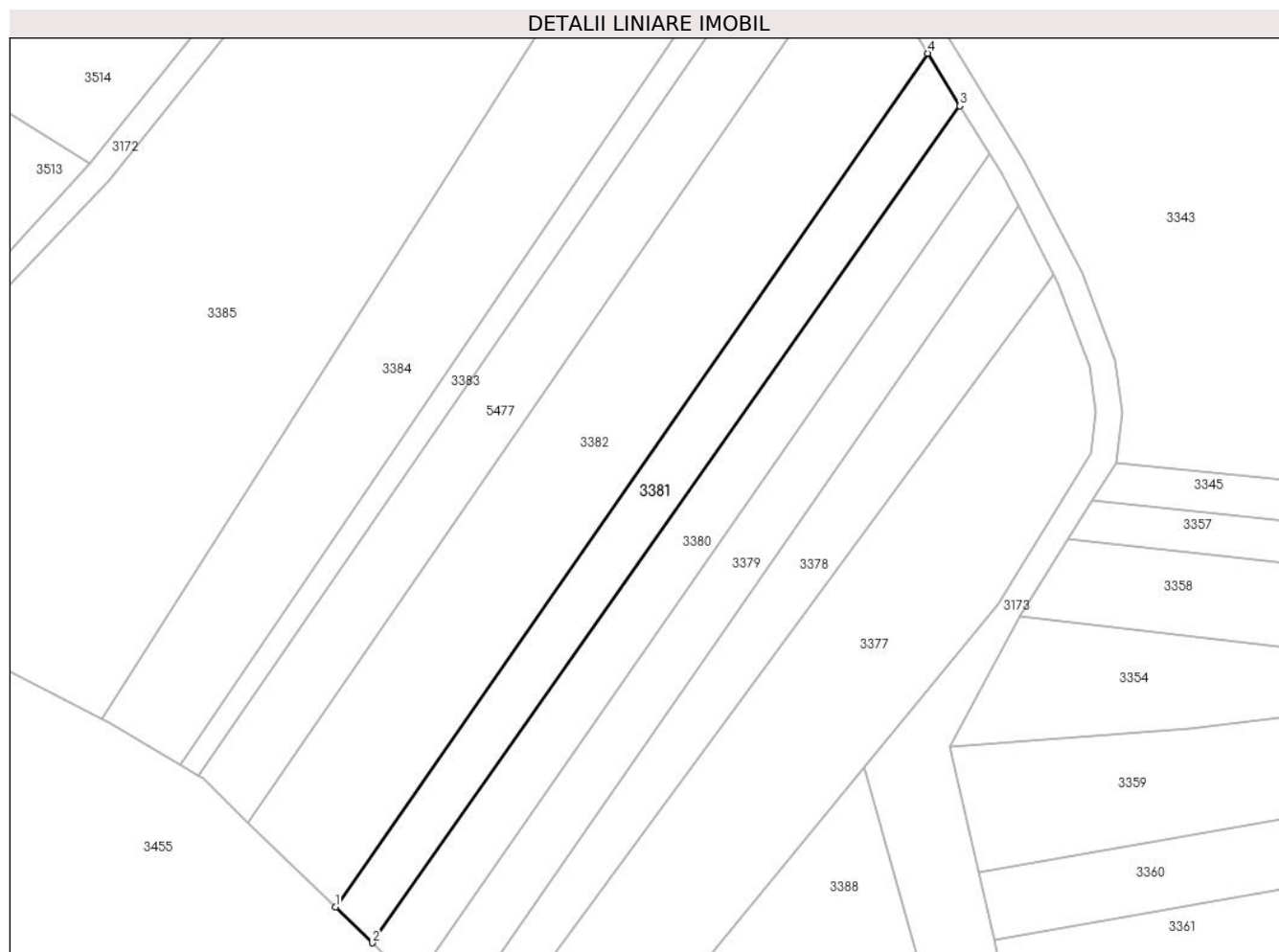
Inscrieri privind dezmembramintele dreptului de proprietate, drepturi reale de garanție și sarcini	Referințe
NU SUNT	

Anexa Nr. 1 La Partea I

Teren

Nr cadastral	Suprafața (mp)*	Observații / Referințe
	1.341	

* Suprafața este determinată în planul de proiecție Stereo 70.



Date referitoare la teren

Crt	Categorie folosință	Intravilan	Suprafața (mp)	Tarla	Parcelă	Nr. topo	Observații / Referințe
1	arabil	NU	1.341	2	344/2	-	

Lungime Segmente

1) Valorile lungimilor segmentelor sunt obținute din proiecție în plan.

Punct început	X / Y	Punct sfârșit	X / Y	Lungime segment (** (m)
1	576.100,598 391.777,097	2	576.106,345 391.771,531	8.001
2	576.106,345 391.771,531	3	576.197,81 391.901,679	159.073
3	576.197,81 391.901,679	4	576.192,755 391.909,857	9.614
4	576.192,755 391.909,857	1	576.100,598 391.777,097	161.611

** Lungimile segmentelor sunt determinate în planul de proiecție Stereo 70 și sunt rotunjite la 1 milimetru.

***** Distanţa dintre puncte este formată din segmente cumulate ce sunt mai mici decât valoarea 1 milimetru.**

**DATE DESPRE IMOBILUL NR. 3382**

Oficiul de Cadastru și Publicitate Imobiliară PRAHOVA
Biroul de Cadastru și Publicitate Imobiliară Ploiești

A. Partea I. Descrierea imobilului

TEREN Extravilan

Adresa: Jud. Prahova

Nr. Crt	Nr cadastral Nr. topografic	Suprafața* (mp)	Observații / Referințe
A1		3.096	Sector cadastral:21 Teren neimprejmuit;

B. Partea II. Proprietari și acte

Inscrieri privitoare la dreptul de proprietate și alte drepturi reale	Referințe
/	
Act Notarial nr. 2384, din 26/12/2022 emis de NP POEANĂ ALEXANDRU RĂZVAN IONUȚ;	
B1	A1
Intabulare, drept de PROPRIETATE, cu titlu de partaj voluntar, dobandit prin lesire Din Indiviziune, cota actuala 1/1, cota initiala 1/1 1) MĂRGEAN MĂLINA	

C. Partea III. SARCINI .

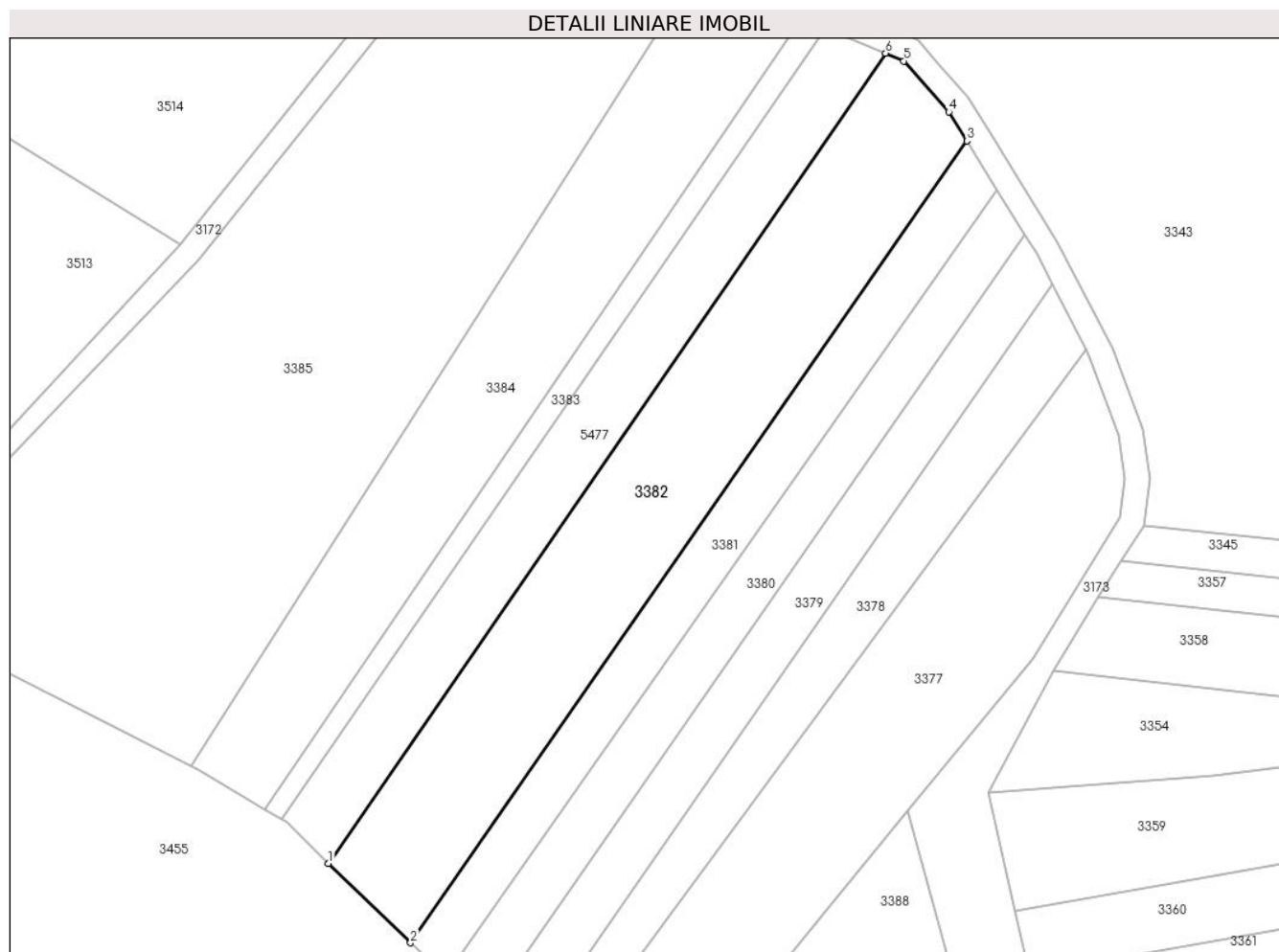
Inscrieri privind dezmembramintele dreptului de proprietate, drepturi reale de garanție și sarcini	Referințe
NU SUNT	

Anexa Nr. 1 La Partea I

Teren

Nr cadastral	Suprafața (mp)*	Observații / Referințe
	3.096	

* Suprafața este determinată în planul de proiecție Stereo 70.



Date referitoare la teren

Crt	Categorie folosință	Intravilan	Suprafața (mp)	Tarla	Parcelă	Nr. topo	Observații / Referințe
1	arabil	NU	3.096	2	344/1	-	

Lungime Segmente

1) Valorile lungimilor segmentelor sunt obținute din proiecție în plan.

Punct început	X / Y	Punct sfârșit	X / Y	Lungime segment (** (m)
1	576.087,028 391.790,242	2	576.100,598 391.777,097	18.893
2	576.100,598 391.777,097	3	576.192,755 391.909,857	161.611
3	576.192,755 391.909,857	4	576.189,797 391.914,644	5.627
4	576.189,797 391.914,644	5	576.182,348 391.923,103	11.271
5	576.182,348 391.923,103	6	576.179,32 391.924,372	3.283

Punct început	X / Y	Punct sfârșit	X / Y	Lungime segment (** (m)
6	576.179,32 391.924,372	1	576.087,028 391.790,242	162.815

** Lungimile segmentelor sunt determinate în planul de proiecție Stereo 70 și sunt rotunjite la 1 milimetru.

*** Distanța dintre puncte este formată din segmente cumulate ce sunt mai mici decât valoarea 1 milimetru.

**DATE DESPRE IMOBILUL NR. 3383**

Oficiul de Cadastru și Publicitate Imobiliară PRAHOVA
Biroul de Cadastru și Publicitate Imobiliară Ploiești

A. Partea I. Descrierea imobilului

TEREN Extravilan

Adresa: Jud. Prahova

Nr. Crt	Nr cadastral Nr. topografic	Suprafața* (mp)	Observații / Referințe
A1		Din acte: 2.293 Masurata: 600	Sector cadastral:21 Teren neimprijmit;

B. Partea II. Proprietari și acte

Inscrieri privitoare la dreptul de proprietate și alte drepturi reale		Referințe
/		
Act Administrativ nr. 34268, din 31/03/1995 emis de CJSDPAT PRAHOVA;		
B1	Intabulare, drept de PROPRIETATE, dobandit prin Reconstituire, cota actuala 1/1, cota initiala 1/1 1) STAN GH VASILE 2) STAN GH GHEORGHE 3) ENESCU GH MARIA 4) JIANU GH STELIANA 5) STAN GH CONSTANTIN	A1

C. Partea III. SARCINI .

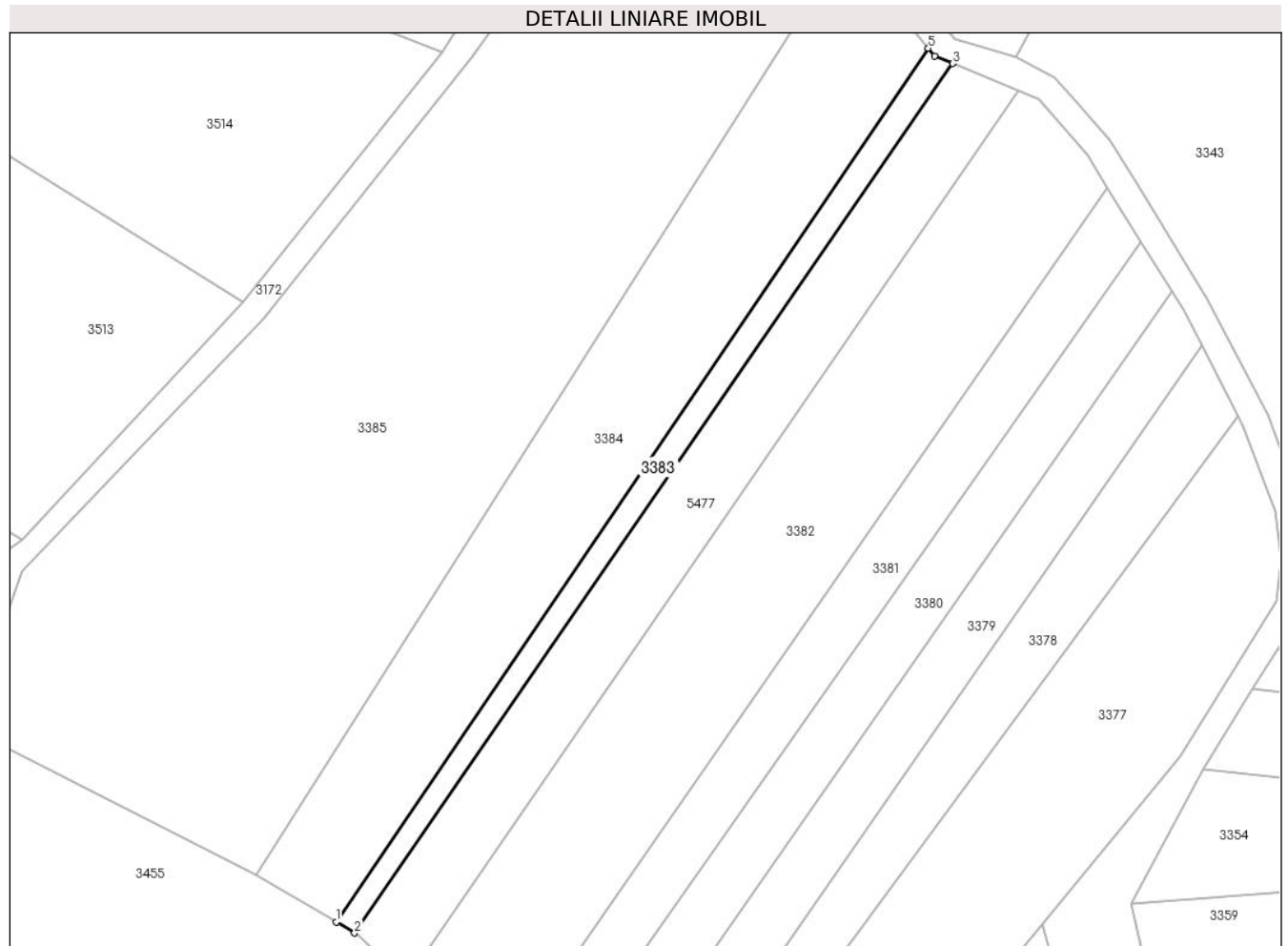
Inscrieri privind dezmembramintele dreptului de proprietate, drepturi reale de garanție și sarcini	Referințe
NU SUNT	

Anexa Nr. 1 La Partea I

Teren

Nr cadastral	Suprafața (mp)*	Observații / Referințe
	Din acte: 2.293 Masurata: 600	

* Suprafața este determinată în planul de proiecție Stereo 70.



Date referitoare la teren

Crt	Categorie folosință	Intra vilan	Suprafața (mp)	Tarla	Parcelă	Nr. topo	Observații / Referințe
1	arabil	NU	600	2	304/3	-	

Lungime Segmente

1) Valorile lungimilor segmentelor sunt obținute din proiecție în plan.

Punct început	X / Y	Punct sfârșit	X / Y	Lungime segment (** (m)
1	576.076,487 391.799,16	2	576.079,249 391.797,508	3.218
2	576.079,249 391.797,508	3	576.169,402 391.928,529	159.041
3	576.169,402 391.928,529	4	576.166,65 391.929,682	2.984
4	576.166,65 391.929,682	5	576.165,714 391.930,832	1.483
5	576.165,714 391.930,832	1	576.076,487 391.799,16	159.057

**** Lungimile segmentelor sunt determinate în planul de proiecție Stereo 70 și sunt rotunjite la 1 milimetru.**

***** Distanța dintre puncte este formată din segmente cumulate ce sunt mai mici decât valoarea 1 milimetru.**

**DATE DESPRE IMOBILUL NR. 3384**

Oficiul de Cadastru și Publicitate Imobiliară PRAHOVA
Biroul de Cadastru și Publicitate Imobiliară Ploiești

A. Partea I. Descrierea imobilului

TEREN Extravilan

Nr. CF vechi:10778
Nr. cadastral vechi:13504

Adresa: Jud. Prahova

Nr. Crt	Nr cadastral Nr. topografic	Suprafața* (mp)	Observații / Referințe
A1	24363	2.686	Sector cadastral:21 Teren neimprejmuit;

B. Partea II. Proprietari și acte

Inscrieri privitoare la dreptul de proprietate și alte drepturi reale		Referințe
7289 / 14/02/2011		
Act Notarial nr. 403, din 11/02/2011 emis de NP POEANA ALEXANDRU RAZVAN IONUT;		
B2	Intabulare, drept de PROPRIETATE, dobandit prin Conventie, cota actuala 1/1, cota initiala 1/1 1) ILIE ION <i>OBSERVATII: -pret 500 LEI</i>	A1
67565 / 28/08/2014		
Act Normativ nr. 17, din 07/03/2014 emis de Parlamentul Romaniei;		
B3	Imobil aflat sub incidenta art.3 alin.(1) din Legea 17/2014, dobandit prin Lege	A1

C. Partea III. SARCINI .

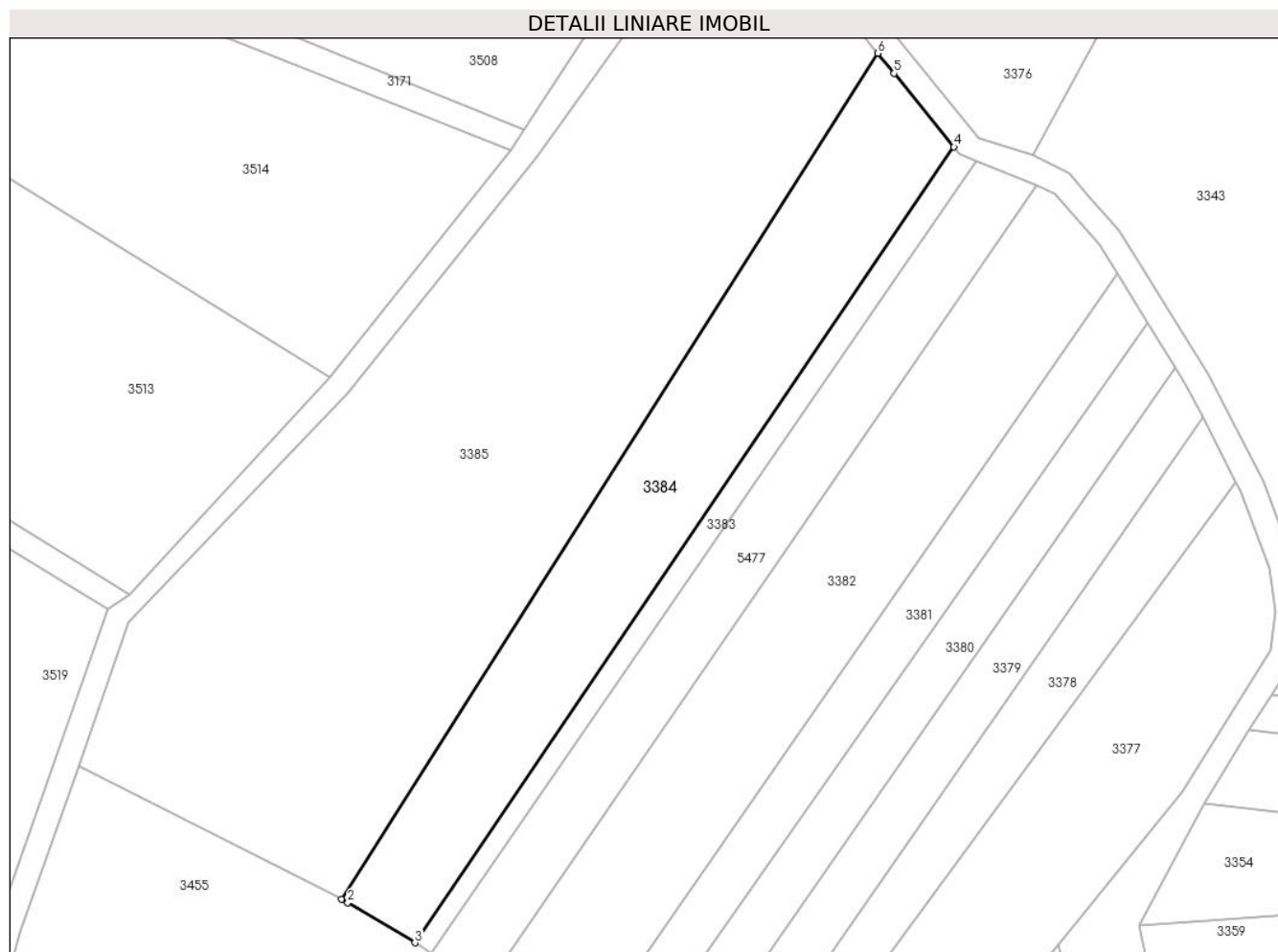
Inscrieri privind dezmembramintele dreptului de proprietate, drepturi reale de garanție și sarcini	Referințe
NU SUNT	

Anexa Nr. 1 La Partea I

Teren

Nr cadastral	Suprafața (mp)*	Observații / Referințe
24363	2.686	

* Suprafața este determinată în planul de proiecție Stereo 70.



Date referitoare la teren

Crt	Categorie folosință	Intravilan	Suprafața (mp)	Tarla	Parcelă	Nr. topo	Observații / Referințe
1	arabil	NU	2.686	2	304/2	-	

Lungime Segmente

1) Valorile lungimilor segmentelor sunt obținute din proiecție în plan.

Punct început	X / Y	Punct sfârșit	X / Y	Lungime segment (** (m)
1	576.064,329 391.806,335	2	576.065,383 391.805,8	1.182
2	576.065,383 391.805,8	3	576.076,487 391.799,16	12.938
3	576.076,487 391.799,16	4	576.165,714 391.930,832	159.057
4	576.165,714 391.930,832	5	576.155,815 391.942,995	15.682
5	576.155,815 391.942,995	6	576.153,152 391.946,305	4.248

Punct început	X / Y	Punct sfârșit	X / Y	Lungime segment (** (m)
6	576.153,152 391.946,305	1	576.064,329 391.806,335	165.774

** Lungimile segmentelor sunt determinate în planul de proiecție Stereo 70 și sunt rotunjite la 1 milimetru.

*** Distanța dintre puncte este formată din segmente cumulate ce sunt mai mici decât valoarea 1 milimetru.

**DATE DESPRE IMOBILUL NR. 3385**

Oficiul de Cadastru și Publicitate Imobiliară PRAHOVA
Biroul de Cadastru și Publicitate Imobiliară Ploiești

A. Partea I. Descrierea imobilului

TEREN Extravilan

Adresa: Jud. Prahova, T2 P304/1

Nr. Crt	Nr cadastral Nr. topografic	Suprafața* (mp)	Observații / Referințe
A1	32552	7.600	Sector cadastral:21 Teren neimprejmuit;

B. Partea II. Proprietari și acte

Inscrieri privitoare la dreptul de proprietate și alte drepturi reale		Referințe
10225 / 26/01/2024		
Act Notarial nr. 118, din 15/04/2004 emis de NP TOMESCU ALICE-CRISTINA (CERTIFICAT DE MOSTENITOR SUPLIMENTAR ; act administrativ nr 46313 din 29.09.1995, emis de COMISIA JUDETEANA PRAHOVA);		
B1	Intabulare, drept de PROPRIETATE, dobandit prin Reconstituire, cota actuala 3/4, cota initiala 3/4 1) REUS TITUS - LIVIUS	A1
B2	Intabulare, drept de PROPRIETATE, dobandit prin Succesiune, cota actuala 1/4, cota initiala 1/4 1) REUS TITUS - LIVIUS	A1
Act Normativ nr. 17, din 07/03/2014 emis de PARLAMENTUL ROMÂNIEI;		
B3	se notează faptul că imobilul se află sub incidența art.3 alin.(1) din Legea 17/2014	A1

C. Partea III. SARCINI .

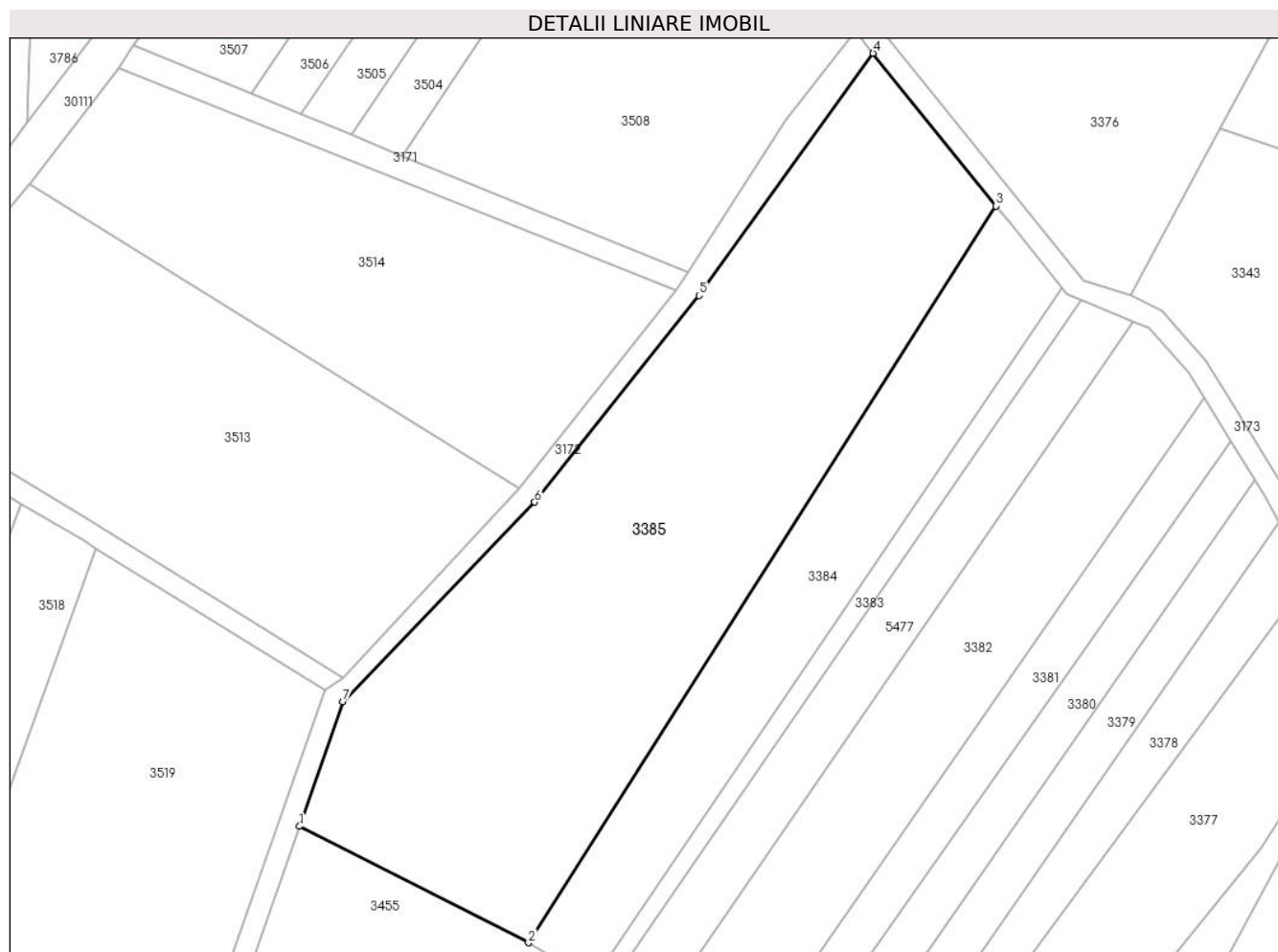
Inscrieri privind dezmembramintele dreptului de proprietate, drepturi reale de garanție și sarcini	Referințe
NU SUNT	

Anexa Nr. 1 La Partea I

Teren

Nr cadastral	Suprafața (mp)*	Observații / Referințe
32552	7.600	

* Suprafața este determinată în planul de proiecție Stereo 70.



Date referitoare la teren

Crt	Categorie folosință	Intravilan	Suprafața (mp)	Tarla	Parcelă	Nr. topo	Observații / Referințe
1	faneata	NU	7.600	2	304/1	-	

Lungime Segmente

1) Valorile lungimilor segmentelor sunt obținute din proiecție în plan.

Punct început	X / Y	Punct sfârșit	X / Y	Lungime segment (** (m)
1	576.020,809 391.828,444	2	576.064,329 391.806,335	48.814
2	576.064,329 391.806,335	3	576.153,152 391.946,305	165.774
3	576.153,152 391.946,305	4	576.129,825 391.975,298	37.212
4	576.129,825 391.975,298	5	576.096,786 391.929,276	56.653
5	576.096,786 391.929,276	6	576.065,485 391.890,05	50.184

Punct început	X / Y	Punct sfârșit	X / Y	Lungime segment (** (m)
6	576.065,485 391.890,05	7	576.029,083 391.852,104	52.583
7	576.029,083 391.852,104	1	576.020,809 391.828,444	25.065

** Lungimile segmentelor sunt determinate în planul de proiecție Stereo 70 și sunt rotunjite la 1 milimetru.

*** Distanța dintre puncte este formată din segmente cumulate ce sunt mai mici decât valoarea 1 milimetru.

**DATE DESPRE IMOBILUL NR. 3386**

Oficiul de Cadastru și Publicitate Imobiliară PRAHOVA
Biroul de Cadastru și Publicitate Imobiliară Ploiești

A. Partea I. Descrierea imobilului

TEREN Extravilan

Adresa: Jud. Prahova

Nr. Crt	Nr cadastral Nr. topografic	Suprafața* (mp)	Observații / Referințe
A1		5.778	Sector cadastral:21 Teren neimprejmuit;

B. Partea II. Proprietari și acte

Inscrieri privitoare la dreptul de proprietate și alte drepturi reale		Referințe
/		
Act Normativ nr. 7, din 13/03/1996 emis de PARLAMENTUL ROMANIEI;		
B1	Inscrierea posesiei, drept de PROPRIETATE, dobandit prin Lege, cota actuala 1/1, cota initiala 1/1 1) NEIDENTIFICAT NEIDENTIFICAT	A1
Act Normativ nr. 7, din 13/03/1996 emis de PARLAMENTUL ROMANIEI (art.13);		
B2	Se noteaza mentiunea de proprietar neidentificat.	A1

C. Partea III. SARCINI .

Inscrieri privind dezmembramintele dreptului de proprietate, drepturi reale de garanție și sarcini	Referințe
NU SUNT	

Anexa Nr. 1 La Partea I

Teren

Nr cadastral	Suprafața (mp)*	Observații / Referințe
	5.778	

* Suprafața este determinată în planul de proiecție Stereo 70.



Date referitoare la teren

Crt	Categorie folosință	Intravilan	Suprafața (mp)	Tarla	Parcelă	Nr. topo	Observații / Referințe
1	ape statatoare	NU	5.778	2	339	-	

Lungime Segmente

1) Valorile lungimilor segmentelor sunt obținute din proiecție în plan.

Punct început	X / Y	Punct sfârșit	X / Y	Lungime segment	Punct început	X / Y	Punct sfârșit	X / Y	Lungime segment	Punct început	X / Y	Punct sfârșit	X / Y	Lungime segment
1	576.234,319 391.165,974	2	576.232,686 391.192,776	26.852	2	576.232,686 391.192,776	3	576.232,197 391.196,472	3.728	3	576.232,197 391.196,472	4	576.231,424 391.191,354	5.176
4	576.231,424 391.191,354	5	576.230,894 391.190,221	1.251	5	576.230,894 391.190,221	6	576.227,856 391.188,303	3.593	6	576.227,856 391.188,303	7	576.223,809 391.188,262	4.047
7	576.223,809 391.188,262	8	576.216,383 391.188,708	7.439	8	576.216,383 391.188,708	9	576.211,968 391.189,912	4.576	9	576.211,968 391.189,912	10	576.210,317 391.191,182	2.083
10	576.210,317 391.191,182	11	576.207,869 391.194,433	4.07	11	576.207,869 391.194,433	12	576.205,017 391.200,366	6.583	12	576.205,017 391.200,366	13	576.182,26 391.219,53	29.751
13	576.182,26 391.219,53	14	576.162,358 391.232,582	23.8	14	576.162,358 391.232,582	15	576.149,985 391.241,674	15.354	15	576.149,985 391.241,674	16	576.141,675 391.248,641	10.844

Punct început	X / Y	Punct sfârșit	X / Y	Lungime segment	Punct început	X / Y	Punct sfârșit	X / Y	Lungime segment	Punct început	X / Y	Punct sfârșit	X / Y	Lungime segment
16	576.141,675 391.248,641	17	576.134,042 391.259,744	13.474	17	576.134,042 391.259,744	18	576.127,623 391.265,441	8.583	18	576.127,623 391.265,441	19	576.114,66 391.271,418	14.275
19	576.114,66 391.271,418	20	576.106,484 391.275,99	9.368	20	576.106,484 391.275,99	21	576.101,626 391.279,184	5.814	21	576.101,626 391.279,184	22	576.097,078 391.283,139	6.027
22	576.097,078 391.283,139	23	576.086,137 391.297,771	18.27	23	576.086,137 391.297,771	24	576.080,924 391.312,683	15.797	24	576.080,924 391.312,683	25	576.080,599 391.322,313	9.635
25	576.080,599 391.322,313	26	576.080,176 391.334,792	12.486	26	576.080,176 391.334,792	27	576.081,4 391.355,118	20.363	27	576.081,4 391.355,118	28	576.087,232 391.407,709	52.913
28	576.087,232 391.407,709	29	576.088,774 391.416,159	8.59	29	576.088,774 391.416,159	30	576.093,638 391.459,132	43.247	30	576.093,638 391.459,132	31	576.089,918 391.468,011	9.627
31	576.089,918 391.468,011	32	576.086,324 391.485,856	18.203	32	576.086,324 391.485,856	33	576.087,657 391.500,708	14.912	33	576.087,657 391.500,708	34	576.087,023 391.506,674	6.0
34	576.087,023 391.506,674	35	576.086,738 391.510,663	3.999	35	576.086,738 391.510,663	36	576.086,57 391.514,66	4.001	36	576.086,57 391.514,66	37	576.091,43 391.543,886	29.627
37	576.091,43 391.543,886	38	576.094,633 391.573,85	30.135	38	576.094,633 391.573,85	39	576.099,9 391.587,851	14.959	39	576.099,9 391.587,851	40	576.100,837 391.597,423	9.618
40	576.100,837 391.597,423	41	576.101,515 391.606,297	8.9	41	576.101,515 391.606,297	42	576.102,794 391.614,897	8.695	42	576.102,794 391.614,897	43	576.106,74 391.623,273	9.259
43	576.106,74 391.623,273	44	576.106,582 391.635,16	11.888	44	576.106,582 391.635,16	45	576.105,667 391.659,824	24.681	45	576.105,667 391.659,824	46	576.098,79 391.656,118	7.812
46	576.098,79 391.656,118	47	576.101,178 391.643,366	12.974	47	576.101,178 391.643,366	48	576.100,081 391.628,398	15.008	48	576.100,081 391.628,398	49	576.091,282 391.616,326	14.938
49	576.091,282 391.616,326	50	576.090,025 391.612,894	3.655	50	576.090,025 391.612,894	51	576.088,307 391.608,389	4.821	51	576.088,307 391.608,389	52	576.088,418 391.604,755	3.636
52	576.088,418 391.604,755	53	576.087,502 391.589,207	15.575	53	576.087,502 391.589,207	54	576.082,988 391.548,654	40.803	54	576.082,988 391.548,654	55	576.082,473 391.543,466	5.213
55	576.082,473 391.543,466	56	576.081,148 391.538,148	5.481	56	576.081,148 391.538,148	57	576.079,726 391.532,445	5.878	57	576.079,726 391.532,445	58	576.079,896 391.525,336	7.111
58	576.079,896 391.525,336	59	576.080,058 391.518,574	6.764	59	576.080,058 391.518,574	60	576.078,476 391.506,924	11.757	60	576.078,476 391.506,924	61	576.078,347 391.498,66	8.265
61	576.078,347 391.498,66	62	576.078,459 391.495,129	3.533	62	576.078,459 391.495,129	63	576.076,325 391.489,511	6.01	63	576.076,325 391.489,511	64	576.074,86 391.483,761	5.934
64	576.074,86 391.483,761	65	576.075,416 391.475,553	8.227	65	576.075,416 391.475,553	66	576.079,986 391.469,849	7.309	66	576.079,986 391.469,849	67	576.084,271 391.457,14	13.412
67	576.084,271 391.457,14	68	576.087,611 391.445,374	12.231	68	576.087,611 391.445,374	69	576.082,661 391.434,911	11.575	69	576.082,661 391.434,911	70	576.078,096 391.385,297	49.824
70	576.078,096 391.385,297	71	576.076,788 391.371,212	14.146	71	576.076,788 391.371,212	72	576.075,867 391.362,352	8.908	72	576.075,867 391.362,352	73	576.074,283 391.354,096	8.407
73	576.074,283 391.354,096	74	576.070,194 391.341,18	13.548	74	576.070,194 391.341,18	75	576.066,292 391.332,08	9.901	75	576.066,292 391.332,08	76	576.063,28 391.321,627	10.878
76	576.063,28 391.321,627	77	576.064,712 391.316,173	5.639	77	576.064,712 391.316,173	78	576.066,071 391.312,197	4.202	78	576.066,071 391.312,197	79	576.067,925 391.306,492	5.999
79	576.067,925 391.306,492	80	576.069,557 391.303,082	3.78	80	576.069,557 391.303,082	81	576.072,669 391.296,578	7.21	81	576.072,669 391.296,578	82	576.076,084 391.291,657	5.99
82	576.076,084 391.291,657	83	576.079,531 391.286,845	5.919	83	576.079,531 391.286,845	84	576.082,914 391.282,094	5.832	84	576.082,914 391.282,094	85	576.088,649 391.274,993	9.128
85	576.088,649 391.274,993	86	576.099,172 391.265,146	14.412	86	576.099,172 391.265,146	87	576.103,472 391.261,703	5.509	87	576.103,472 391.261,703	88	576.115,665 391.257,895	12.774
88	576.115,665 391.257,895	89	576.127,857 391.245,467	17.41	89	576.127,857 391.245,467	90	576.141,449 391.234,5	17.465	90	576.141,449 391.234,5	91	576.163,17 391.217,178	27.782
91	576.163,17 391.217,178	92	576.180,996 391.201,313	23.863	92	576.180,996 391.201,313	93	576.197,452 391.188,917	20.602	93	576.197,452 391.188,917	94	576.208,004 391.184,625	11.391
94	576.208,004 391.184,625	95	576.218,657 391.181,42	11.125	95	576.218,657 391.181,42	96	576.227,823 391.177,874	9.828	96	576.227,823 391.177,874	1	576.234,319 391.165,974	13.558

** Lungimile segmentelor sunt determinate în planul de proiecție Stereo 70 și sunt rotunjite la 1 milimetru.

*** Distanța dintre puncte este formată din segmente cumulate ce sunt mai mici decât valoarea 1 milimetru.

**DATE DESPRE IMOBILUL NR. 3387**

Oficiul de Cadastru și Publicitate Imobiliară PRAHOVA
Biroul de Cadastru și Publicitate Imobiliară Ploiești

A. Partea I. Descrierea imobilului

TEREN Extravilan

Adresa: Jud. Prahova

Nr. Crt	Nr cadastral Nr. topografic	Suprafața* (mp)	Observații / Referințe
A1		2.500	Sector cadastral:21 Teren neimprejmuit;

B. Partea II. Proprietari și acte

Inscrieri privitoare la dreptul de proprietate și alte drepturi reale		Referințe
/		
Act Administrativ nr. 46249, din 02/10/1995 emis de CJSDPAT PRAHOVA;		
B1	Intabulare, drept de PROPRIETATE, dobandit prin Reconstituire, cota actuala 1/1, cota initiala 1/1 1) ION GH MARIA	A1

C. Partea III. SARCINI .

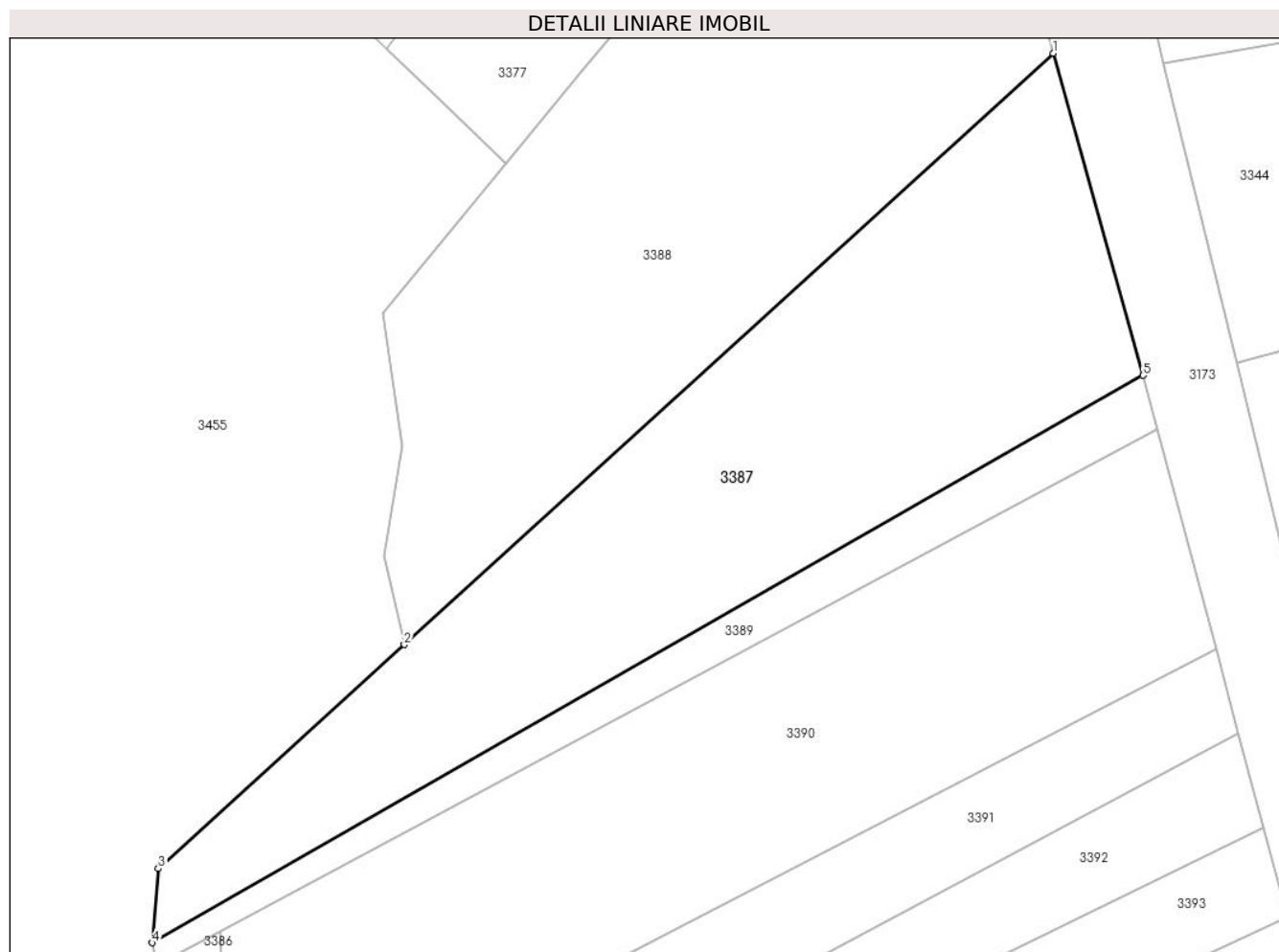
Inscrieri privind dezmembramintele dreptului de proprietate, drepturi reale de garanție și sarcini	Referințe
NU SUNT	

Anexa Nr. 1 La Partea I

Teren

Nr cadastral	Suprafața (mp)*	Observații / Referințe
	2.500	

* Suprafața este determinată în planul de proiecție Stereo 70.



Date referitoare la teren

Crt	Categorie folosință	Intravilan	Suprafața (mp)	Tarla	Parcelă	Nr. topo	Observații / Referințe
1	faneata	NU	2.500	2	341/8	-	

Lungime Segmente

1) Valorile lungimilor segmentelor sunt obținute din proiecție în plan.

Punct început	X / Y	Punct sfârșit	X / Y	Lungime segment (** (m)
1	576.195,334 391.754,273	2	576.125,478 391.690,631	94.5
2	576.125,478 391.690,631	3	576.099,015 391.666,521	35.799
3	576.099,015 391.666,521	4	576.098,334 391.658,55	8.0
4	576.098,334 391.658,55	5	576.205,044 391.719,608	122.943
5	576.205,044 391.719,608	1	576.195,334 391.754,273	35.999

**** Lungimile segmentelor sunt determinate în planul de proiecție Stereo 70 și sunt rotunjite la 1 milimetru.**

***** Distanța dintre puncte este formată din segmente cumulate ce sunt mai mici decât valoarea 1 milimetru.**

**DATE DESPRE IMOBILUL NR. 3388**

Oficiul de Cadastru și Publicitate Imobiliară PRAHOVA
Biroul de Cadastru și Publicitate Imobiliară Ploiești

A. Partea I. Descrierea imobilului

TEREN Extravilan

Adresa: Jud. Prahova

Nr. Crt	Nr cadastral Nr. topografic	Suprafața* (mp)	Observații / Referințe
A1		3.100	Sector cadastral:21 Teren neimprejmit;

B. Partea II. Proprietari și acte

Inscrieri privitoare la dreptul de proprietate și alte drepturi reale	Referințe
/	
Act Administrativ nr. 37459, din 11/05/1995 emis de CJSDPAT PRAHOVA;	
B1	A1
Intabulare, drept de PROPRIETATE, dobandit prin Reconstituire, cota actuala 1/1, cota initiala 1/1	
1) ENESCU I ION	
2) IONESCU VASILICA	
3) ENESCU GHE VICTORIA	
4) ENESCU GHE CATERINA	
5) ENESCU I ELENA	

C. Partea III. SARCINI .

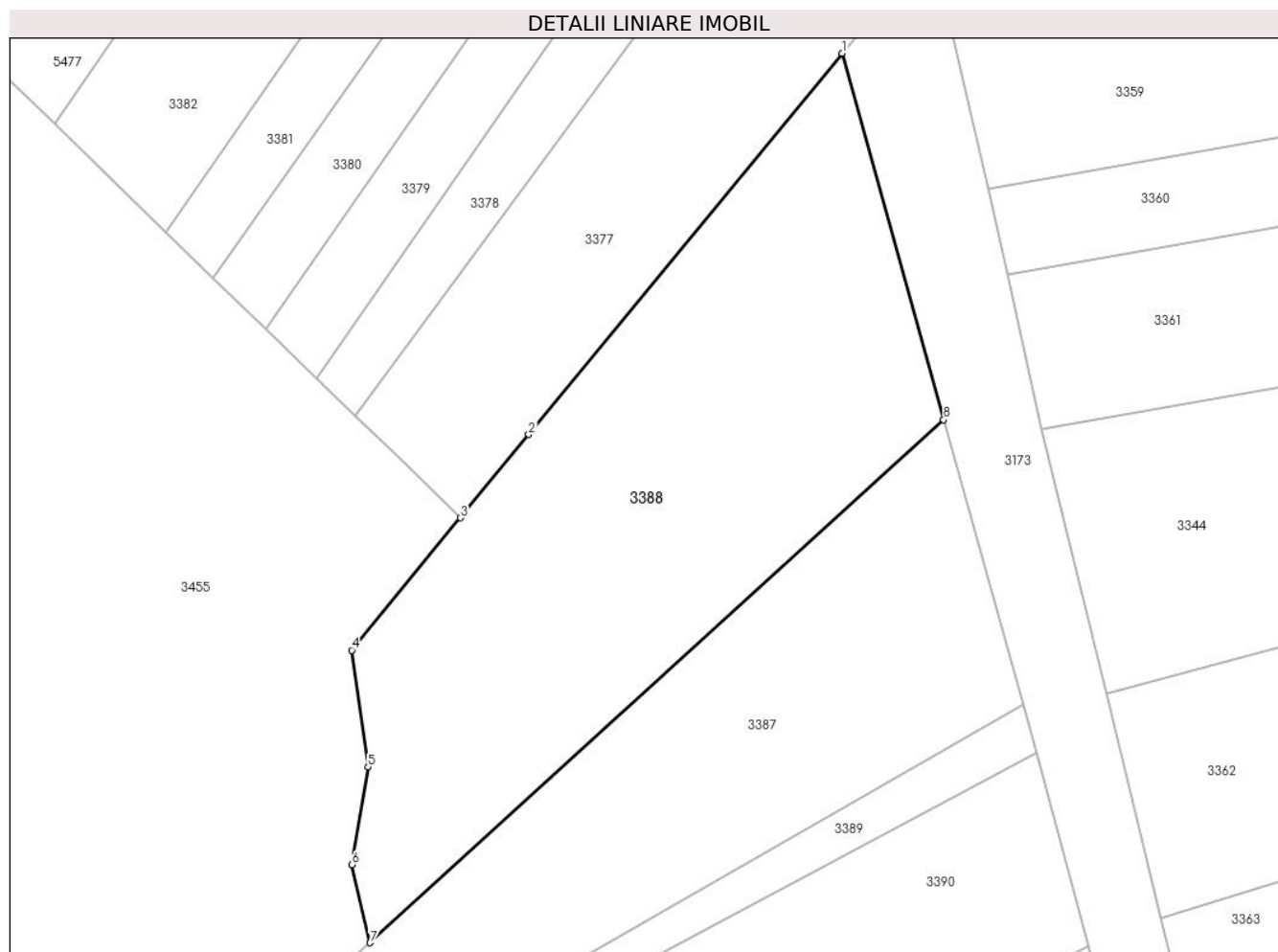
Inscrieri privind dezmembramintele dreptului de proprietate, drepturi reale de garanție și sarcini	Referințe
NU SUNT	

Anexa Nr. 1 La Partea I

Teren

Nr cadastral	Suprafața (mp)*	Observații / Referințe
	3.100	

* Suprafața este determinată în planul de proiecție Stereo 70.



Date referitoare la teren

Crt	Categorie folosință	Intra vilan	Suprafața (mp)	Tarla	Parcelă	Nr. topo	Observații / Referințe
1	faneata	NU	3.100	2	341/10	-	

Lungime Segmente

1) Valorile lungimilor segmentelor sunt obținute din proiecție în plan.

Punct început	X / Y	Punct sfârșit	X / Y	Lungime segment (** (m)
1	576.182,94 391.798,883	2	576.144,799 391.752,476	60.07
2	576.144,799 391.752,476	3	576.136,475 391.742,347	13.111
3	576.136,475 391.742,347	4	576.123,229 391.726,231	20.861
4	576.123,229 391.726,231	5	576.125,247 391.712,043	14.331
5	576.125,247 391.712,043	6	576.123,274 391.700,115	12.09

Punct început	X / Y	Punct sfârșit	X / Y	Lungime segment (** (m)
6	576.123,274 391.700,115	7	576.125,478 391.690,631	9.737
7	576.125,478 391.690,631	8	576.195,334 391.754,273	94.5
8	576.195,334 391.754,273	1	576.182,94 391.798,883	46.3

** Lungimile segmentelor sunt determinate în planul de proiecție Stereo 70 și sunt rotunjite la 1 milimetru.

*** Distanța dintre puncte este formată din segmente cumulate ce sunt mai mici decât valoarea 1 milimetru.

**DATE DESPRE IMOBILUL NR. 3389**

Oficiul de Cadastru și Publicitate Imobiliară PRAHOVA
Biroul de Cadastru și Publicitate Imobiliară Ploiești

A. Partea I. Descrierea imobilului

TEREN Extravilan

Adresa: Jud. Prahova

Nr. Crt	Nr cadastral Nr. topografic	Suprafața* (mp)	Observații / Referințe
A1		500	Sector cadastral:21 Teren neimprejmuit;

B. Partea II. Proprietari și acte

Inscrieri privitoare la dreptul de proprietate și alte drepturi reale		Referințe
/		
Act Notarial nr. 53, din 06/02/2009 emis de NP IVAN CONSTANTIN;		
B1	Intabulare, drept de PROPRIETATE, cu titlu de moștenire, dobandit prin Succesiune, cota actuala 1/1, cota initiala 1/1 1) PETRE GHEORGHE	A1

C. Partea III. SARCINI .

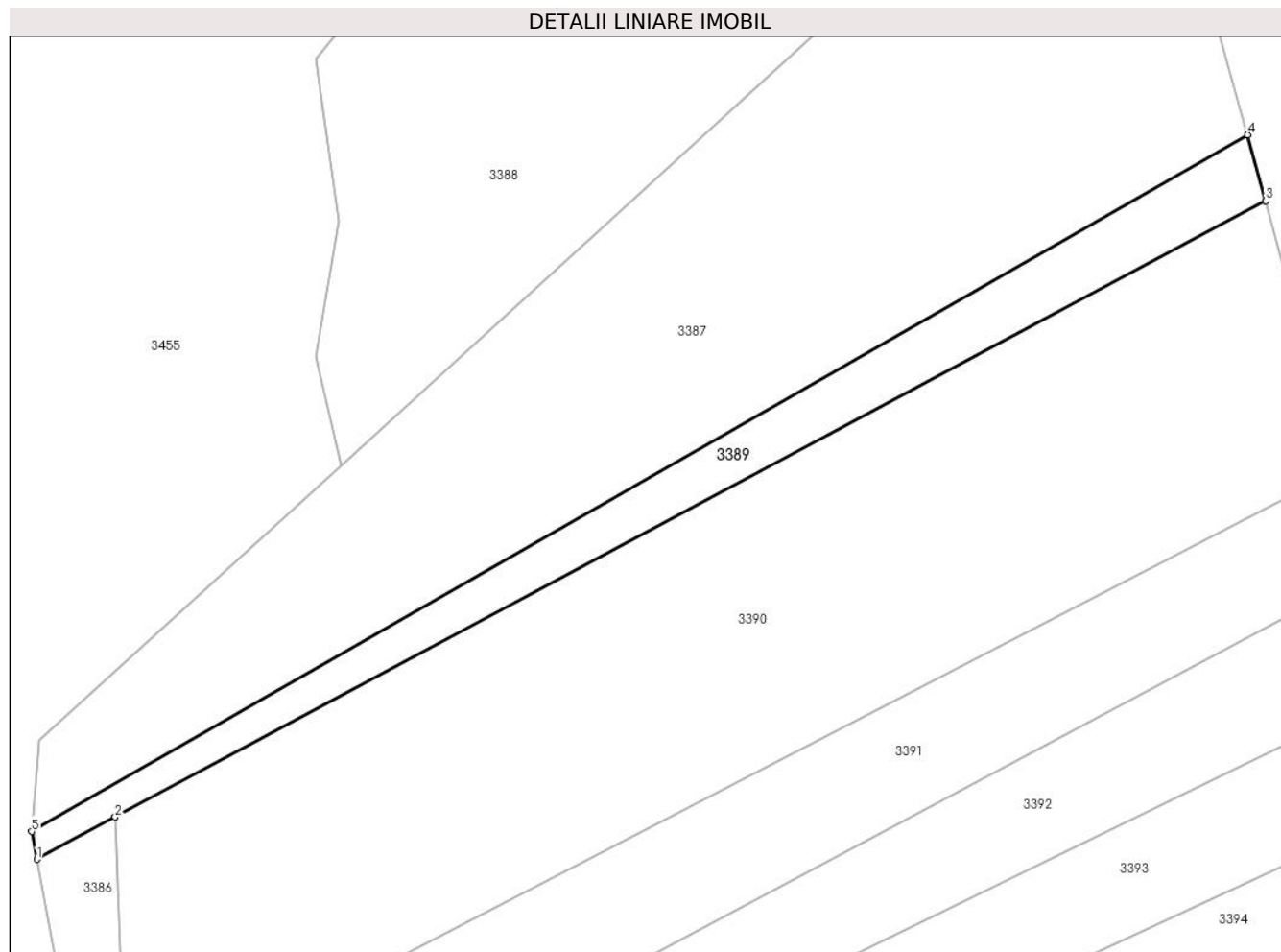
Inscrieri privind dezmembramintele dreptului de proprietate, drepturi reale de garanție și sarcini	Referințe
NU SUNT	

Anexa Nr. 1 La Partea I

Teren

Nr cadastral	Suprafața (mp)*	Observații / Referințe
	500	

* Suprafața este determinată în planul de proiecție Stereo 70.



Date referitoare la teren

Crt	Categorie folosință	Intravilan	Suprafața (mp)	Tarla	Parcelă	Nr. topo	Observații / Referințe
1	faneata	NU	500	2	341/6	-	

Lungime Segmente

1) Valorile lungimilor segmentelor sunt obținute din proiecție în plan.

Punct început	X / Y	Punct sfârșit	X / Y	Lungime segment (** (m)
1	576.098,79 391.656,118	2	576.105,667 391.659,824	7.812
2	576.105,667 391.659,824	3	576.206,618 391.713,817	114.483
3	576.206,618 391.713,817	4	576.205,044 391.719,608	6.001
4	576.205,044 391.719,608	5	576.098,334 391.658,55	122.943
5	576.098,334 391.658,55	1	576.098,79 391.656,118	2.474

**** Lungimile segmentelor sunt determinate în planul de proiecție Stereo 70 și sunt rotunjite la 1 milimetru.**

***** Distanța dintre puncte este formată din segmente cumulate ce sunt mai mici decât valoarea 1 milimetru.**

**DATE DESPRE IMOBILUL NR. 3390**

Oficiul de Cadastru și Publicitate Imobiliară PRAHOVA
Biroul de Cadastru și Publicitate Imobiliară Ploiești

A. Partea I. Descrierea imobilului

TEREN Extravilan

Adresa: Jud. Prahova

Nr. Crt	Nr cadastral Nr. topografic	Suprafața* (mp)	Observații / Referințe
A1		2.700	Sector cadastral:21 Teren neimprejmut;

B. Partea II. Proprietari și acte

Inscrieri privitoare la dreptul de proprietate și alte drepturi reale		Referințe
/		
Act Normativ nr. 7, din 13/03/1996 emis de PARLAMENTUL ROMANIEI;		
B1	Inscrierea posesiei, drept de PROPRIETATE, dobandit prin Lege, cota actuala 1/1, cota initiala 1/1 1) NEIDENTIFICAT NEIDENTIFICAT	A1
Act Normativ nr. 7, din 13/03/1996 emis de PARLAMENTUL ROMANIEI (art.13 alin.14);		
B2	Se noteaza mentiunea de proprietar neidentificat, rezerva comisiei locale de fond funciar.	A1

C. Partea III. SARCINI .

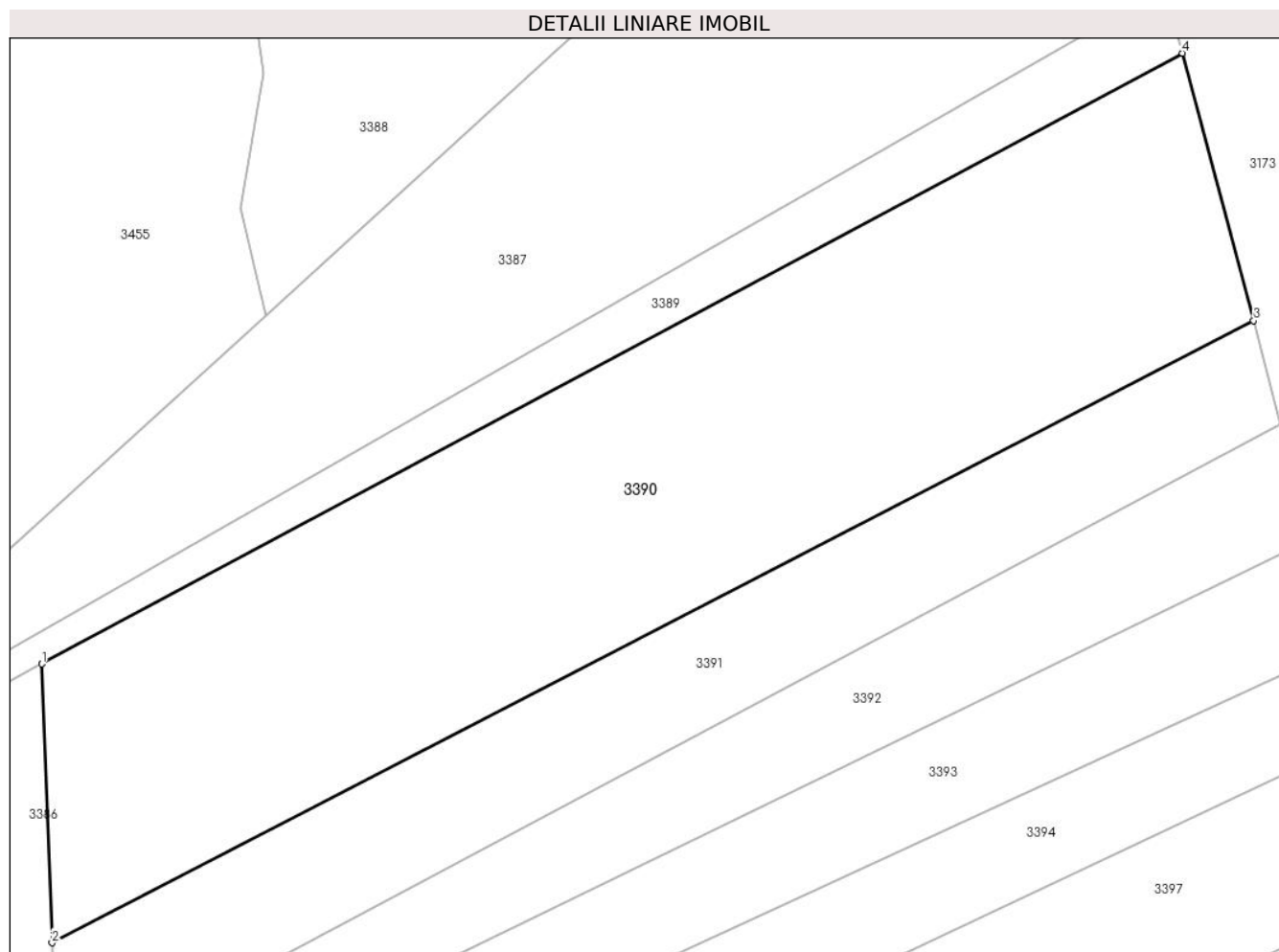
Inscrieri privind dezmembramintele dreptului de proprietate, drepturi reale de garanție și sarcini	Referințe
NU SUNT	

Anexa Nr. 1 La Partea I

Teren

Nr cadastral	Suprafața (mp)*	Observații / Referințe
	2.700	

* Suprafața este determinată în planul de proiecție Stereo 70.



Date referitoare la teren

Crt	Categorie folosință	Intravilan	Suprafața (mp)	Tarla	Parcelă	Nr. topo	Observații / Referințe
1	faneata	NU	2.700	2	341/4	-	

Lungime Segmente

1) Valorile lungimilor segmentelor sunt obținute din proiecție în plan.

Punct început	X / Y	Punct sfârșit	X / Y	Lungime segment (** (m)
1	576.105,667 391.659,824	2	576.106,582 391.635,16	24.681
2	576.106,582 391.635,16	3	576.212,906 391.690,169	119.711
3	576.212,906 391.690,169	4	576.206,618 391.713,817	24.47
4	576.206,618 391.713,817	1	576.105,667 391.659,824	114.483

** Lungimile segmentelor sunt determinate în planul de proiecție Stereo 70 și sunt rotunjite la 1 milimetru.

***** Distanţa dintre puncte este formată din segmente cumulate ce sunt mai mici decât valoarea 1 milimetru.**

**DATE DESPRE IMOBILUL NR. 3391**

Oficiul de Cadastru și Publicitate Imobiliară PRAHOVA
Biroul de Cadastru și Publicitate Imobiliară Ploiești

A. Partea I. Descrierea imobilului

TEREN Extravilan

Adresa: Jud. Prahova

Nr. Crt	Nr cadastral Nr. topografic	Suprafața* (mp)	Observații / Referințe
A1		1.200	Sector cadastral:21 Teren neimprejmuit;

B. Partea II. Proprietari și acte

Inscrieri privitoare la dreptul de proprietate și alte drepturi reale		Referințe
/		
Act Administrativ nr. 37413, din 29/03/1995 emis de CJSDPAT PRAHOVA;		
B1	Intabulare, drept de PROPRIETATE, dobandit prin Reconstituire, cota actuala 1/1, cota initiala 1/1 1) PETRE GHE ANICA 2) PETRE GHE VASILE	A1

C. Partea III. SARCINI .

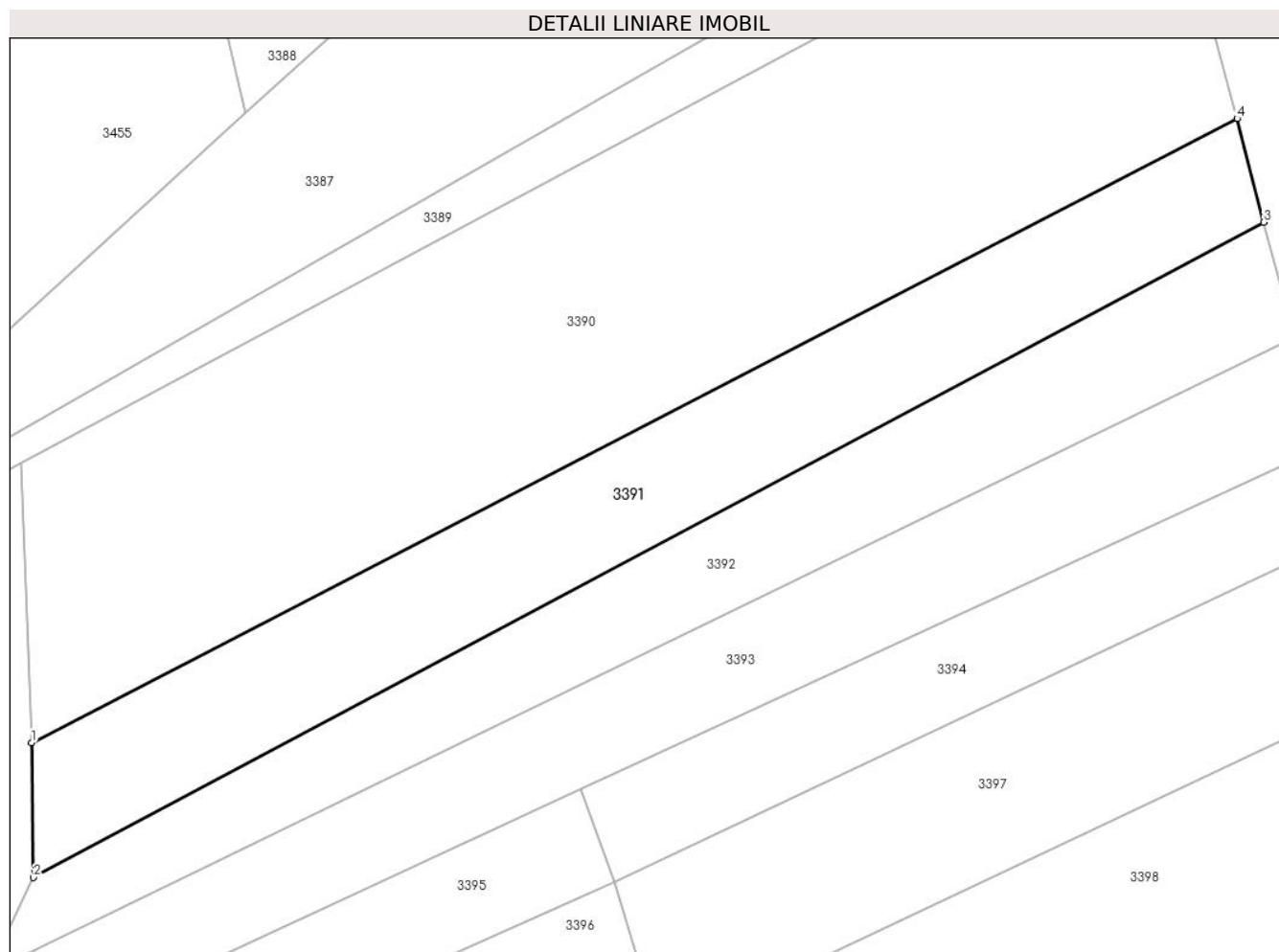
Inscrieri privind dezmembramintele dreptului de proprietate, drepturi reale de garanție și sarcini	Referințe
NU SUNT	

Anexa Nr. 1 La Partea I

Teren

Nr cadastral	Suprafața (mp)*	Observații / Referințe
	1.200	

* Suprafața este determinată în planul de proiecție Stereo 70.



Date referitoare la teren

Crt	Categorie folosință	Intravilan	Suprafața (mp)	Tarla	Parcelă	Nr. topo	Observații / Referințe
1	faneata	NU	1.200	2	341/3	-	

Lungime Segmente

1) Valorile lungimilor segmentelor sunt obținute din proiecție în plan.

Punct început	X / Y	Punct sfârșit	X / Y	Lungime segment (** (m)
1	576.106,582 391.635,16	2	576.106,74 391.623,273	11.888
2	576.106,74 391.623,273	3	576.215,263 391.681,034	122.937
3	576.215,263 391.681,034	4	576.212,906 391.690,169	9.434
4	576.212,906 391.690,169	1	576.106,582 391.635,16	119.711

** Lungimile segmentelor sunt determinate în planul de proiecție Stereo 70 și sunt rotunjite la 1 milimetru.

***** Distanţa dintre puncte este formată din segmente cumulate ce sunt mai mici decât valoarea 1 milimetru.**

**DATE DESPRE IMOBILUL NR. 3392**

Oficiul de Cadastru și Publicitate Imobiliară PRAHOVA
Biroul de Cadastru și Publicitate Imobiliară Ploiești

A. Partea I. Descrierea imobilului

TEREN Extravilan

Adresa: Jud. Prahova

Nr. Crt	Nr cadastral Nr. topografic	Suprafața* (mp)	Observații / Referințe
A1		1.000	Sector cadastral:21 Teren neimprejmuit;

B. Partea II. Proprietari și acte

Inscrieri privitoare la dreptul de proprietate și alte drepturi reale		Referințe
/		
Act Notarial nr. 420, din 05/12/1996 emis de NP BARBU FLOAREA;		
B1	Intabulare, drept de PROPRIETATE, cu titlu de moștenire, dobandit prin Succesiune, cota actuala 1/1, cota initiala 1/1 1) COSTACHE MARIA	A1

C. Partea III. SARCINI .

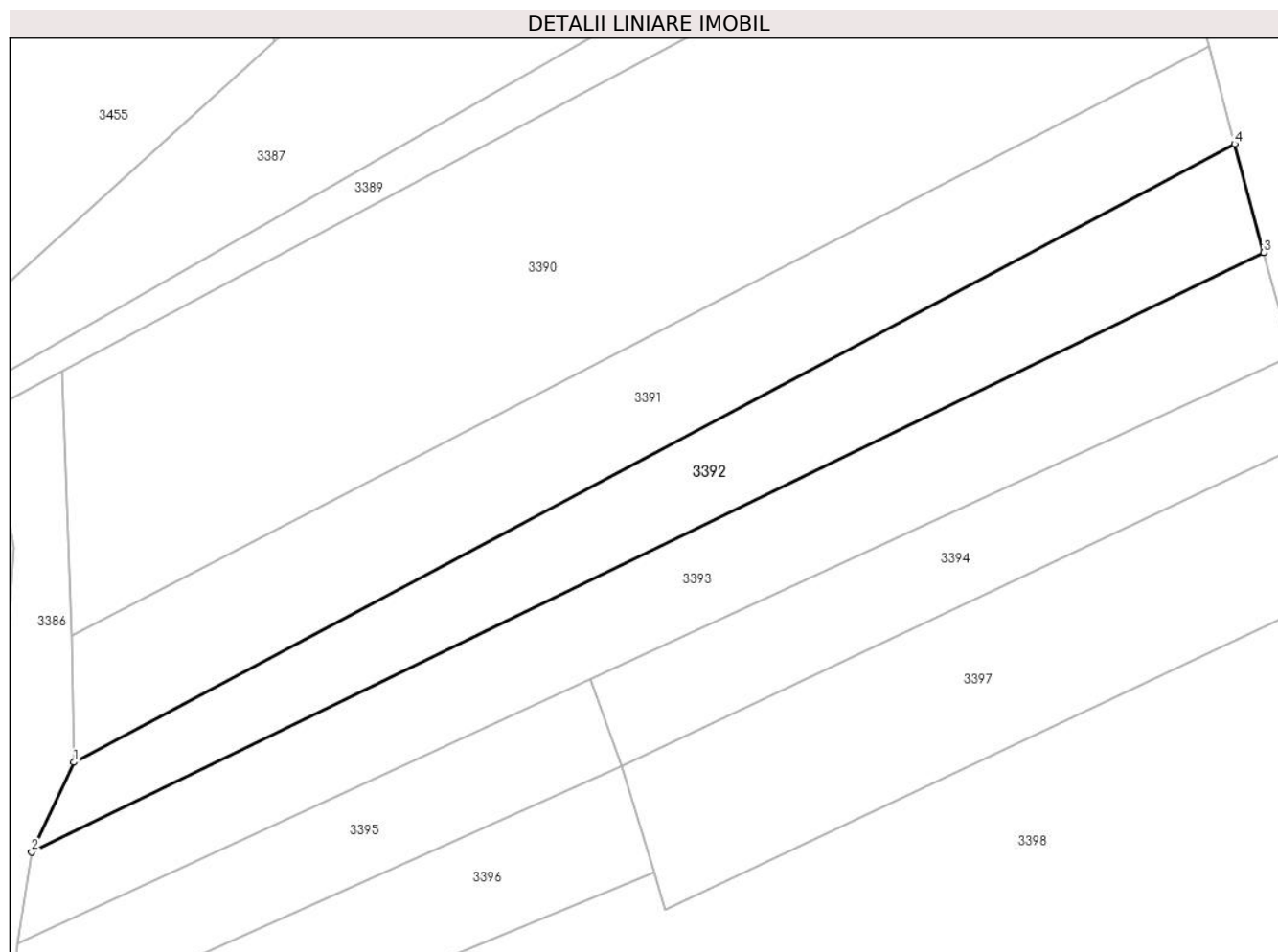
Inscrieri privind dezmembramintele dreptului de proprietate, drepturi reale de garanție și sarcini	Referințe
NU SUNT	

Anexa Nr. 1 La Partea I

Teren

Nr cadastral	Suprafața (mp)*	Observații / Referințe
	1.000	

* Suprafața este determinată în planul de proiecție Stereo 70.



Date referitoare la teren

Crt	Categorie folosință	Intra vilan	Suprafața (mp)	Tarla	Parcelă	Nr. topo	Observații / Referințe
1	faneata	NU	1.000	2	341/2	-	

Lungime Segmente

1) Valorile lungimilor segmentelor sunt obținute din proiecție în plan.

Punct început	X / Y	Punct sfârșit	X / Y	Lungime segment (** (m)
1	576.106,74 391.623,273	2	576.102,794 391.614,897	9.259
2	576.102,794 391.614,897	3	576.217,971 391.670,899	128.07
3	576.217,971 391.670,899	4	576.215,263 391.681,034	10.491
4	576.215,263 391.681,034	1	576.106,74 391.623,273	122.937

** Lungimile segmentelor sunt determinate în planul de proiecție Stereo 70 și sunt rotunjite la 1 milimetru.

***** Distanţa dintre puncte este formată din segmente cumulate ce sunt mai mici decât valoarea 1 milimetru.**

**DATE DESPRE IMOBILUL NR. 3393**

Oficiul de Cadastru și Publicitate Imobiliară PRAHOVA
Biroul de Cadastru și Publicitate Imobiliară Ploiești

A. Partea I. Descrierea imobilului

TEREN Extravilan

Adresa: Jud. Prahova

Nr. Crt	Nr cadastral Nr. topografic	Suprafața* (mp)	Observații / Referințe
A1		1.100	Sector cadastral:21 Teren neimpregmuit;

B. Partea II. Proprietari și acte

Inscrieri privitoare la dreptul de proprietate și alte drepturi reale		Referințe
/		
Act Administrativ nr. 200572, din 11/09/2007 emis de CJSDPAT PRAHOVA;		
B1	Intabulare, drept de PROPRIETATE, dobandit prin Reconstituire, cota actuala 1/1, cota initiala 1/1	A1
	1) IONITA D NICOLAE 2) IONITA D GHEORGHE 3) IONITA D CONSTANTIN 4) RADU D MARIA 5) GHITA D ELENA 6) GHEORGHE D VASILICA	

C. Partea III. SARCINI .

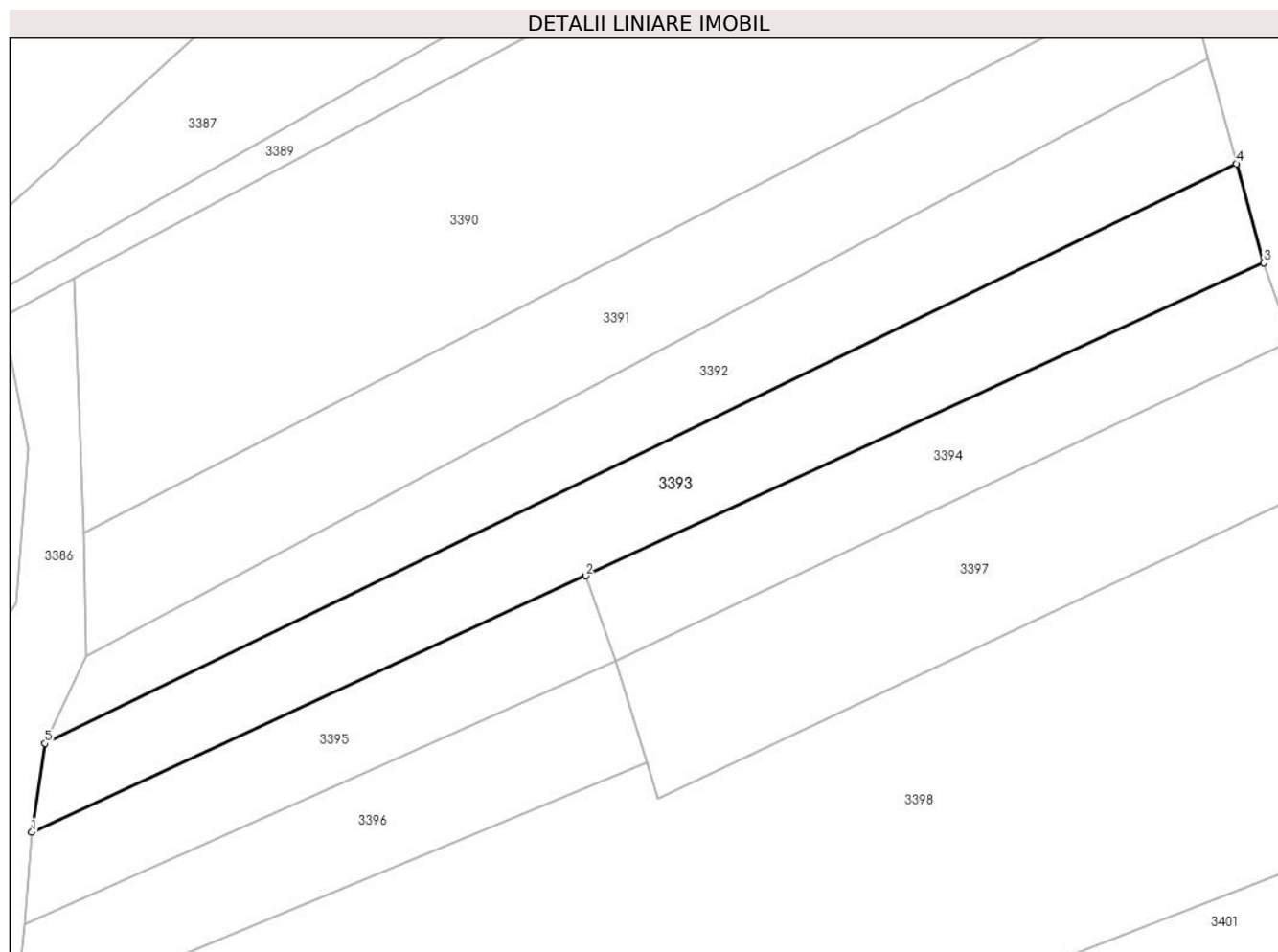
Inscrieri privind dezmembramintele dreptului de proprietate, drepturi reale de garanție și sarcini	Referințe
NU SUNT	

Anexa Nr. 1 La Partea I

Teren

Nr cadastral	Suprafața (mp)*	Observații / Referințe
	1.100	

* Suprafața este determinată în planul de proiecție Stereo 70.



Date referitoare la teren

Crt	Categorie folosință	Intra vilan	Suprafața (mp)	Tarla	Parcelă	Nr. topo	Observații / Referințe
1	faneata	NU	1.100	2	341/1	-	

Lungime Segmente

1) Valorile lungimilor segmentelor sunt obținute din proiecție în plan.

Punct început	X / Y	Punct sfârșit	X / Y	Lungime segment (** (m)
1	576.101,515 391.606,297	2	576.155,066 391.631,088	59.011
2	576.155,066 391.631,088	3	576.220,623 391.661,307	72.187
3	576.220,623 391.661,307	4	576.217,971 391.670,899	9.952
4	576.217,971 391.670,899	5	576.102,794 391.614,897	128.07
5	576.102,794 391.614,897	1	576.101,515 391.606,297	8.695

**** Lungimile segmentelor sunt determinate în planul de proiecție Stereo 70 și sunt rotunjite la 1 milimetru.**

***** Distanța dintre puncte este formată din segmente cumulate ce sunt mai mici decât valoarea 1 milimetru.**

**DATE DESPRE IMOBILUL NR. 3394**

Oficiul de Cadastru și Publicitate Imobiliară PRAHOVA
Biroul de Cadastru și Publicitate Imobiliară Ploiești

A. Partea I. Descrierea imobilului

TEREN Extravilan

Adresa: Jud. Prahova

Nr. Crt	Nr cadastral Nr. topografic	Suprafața* (mp)	Observații / Referințe
A1		600	Sector cadastral:21 Teren neimprejmuit;

B. Partea II. Proprietari și acte

Inscrieri privitoare la dreptul de proprietate și alte drepturi reale	Referințe
/	
Act Administrativ nr. 35111, din 24/02/1995 emis de CJSDPAT PRAHOVA;	
B1	A1
Intabulare, drept de PROPRIETATE, dobandit prin Reconstituire, cota actuala 1/1, cota initiala 1/1	
1) DUMITRU STELIAN CONSTANTIN	

C. Partea III. SARCINI .

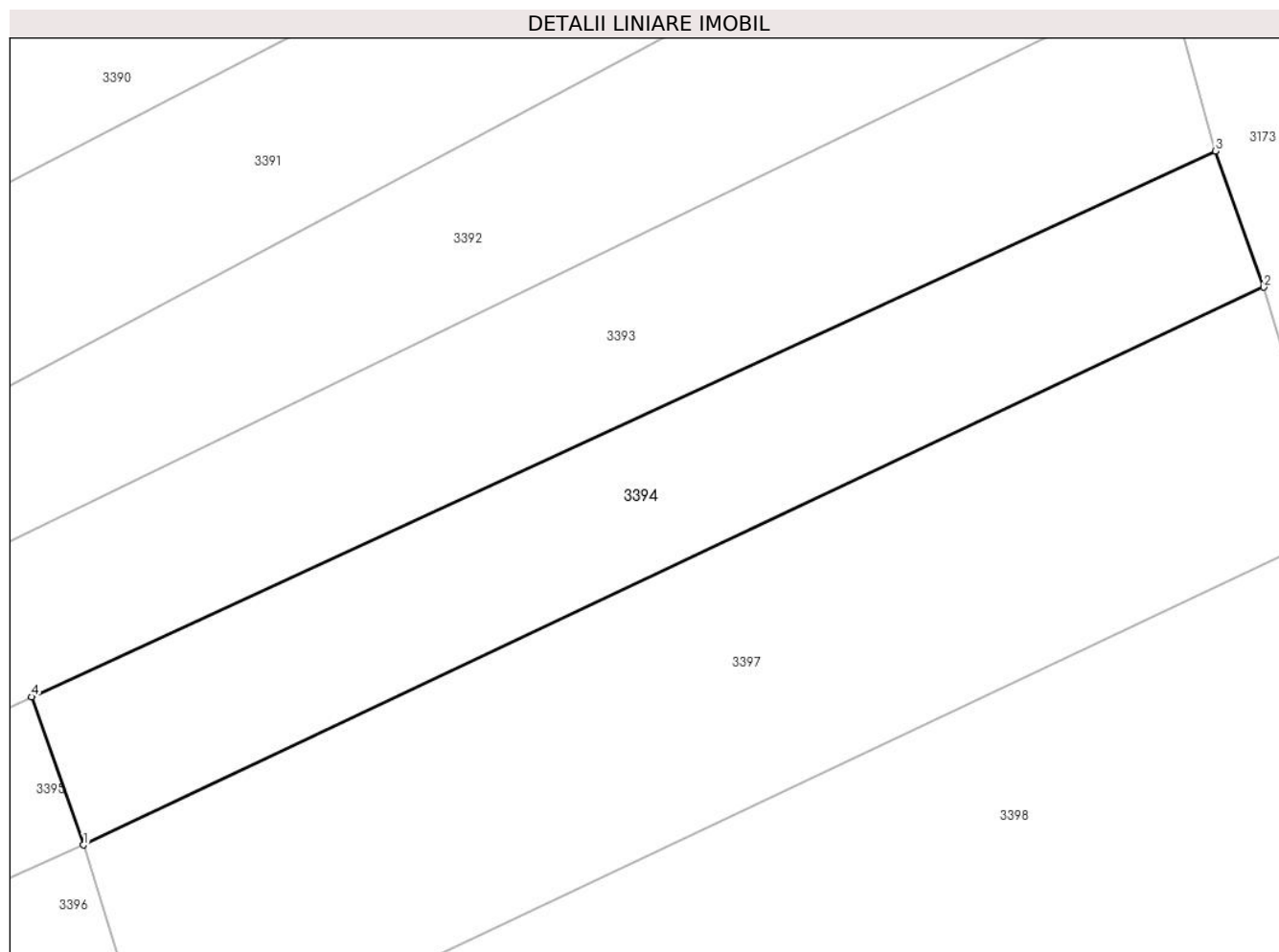
Inscrieri privind dezmembramintele dreptului de proprietate, drepturi reale de garanție și sarcini	Referințe
NU SUNT	

Anexa Nr. 1 La Partea I

Teren

Nr cadastral	Suprafața (mp)*	Observații / Referințe
	600	

* Suprafața este determinată în planul de proiecție Stereo 70.



Date referitoare la teren

Crt	Categorie folosință	Intra vilan	Suprafața (mp)	Tarla	Parcelă	Nr. topo	Observații / Referințe
1	faneata	NU	600	2	340/20	-	

Lungime Segmente

1) Valorile lungimilor segmentelor sunt obținute din proiecție în plan.

Punct început	X / Y	Punct sfârșit	X / Y	Lungime segment (** (m)
1	576.157,951 391.622,896	2	576.223,304 391.653,77	72.279
2	576.223,304 391.653,77	3	576.220,623 391.661,307	8.0
3	576.220,623 391.661,307	4	576.155,066 391.631,088	72.187
4	576.155,066 391.631,088	1	576.157,951 391.622,896	8.685

** Lungimile segmentelor sunt determinate în planul de proiecție Stereo 70 și sunt rotunjite la 1 milimetru.

***** Distanţa dintre puncte este formată din segmente cumulate ce sunt mai mici decât valoarea 1 milimetru.**

**DATE DESPRE IMOBILUL NR. 3395**

Oficiul de Cadastru și Publicitate Imobiliară PRAHOVA
Biroul de Cadastru și Publicitate Imobiliară Ploiești

A. Partea I. Descrierea imobilului

TEREN Extravilan

Adresa: Jud. Prahova

Nr. Crt	Nr cadastral Nr. topografic	Suprafața* (mp)	Observații / Referințe
A1		500	Sector cadastral:21 Teren neimprejmit;

B. Partea II. Proprietari și acte

Inscrieri privitoare la dreptul de proprietate și alte drepturi reale	Referințe
/	
Act Normativ nr. 7, din 13/03/1996 emis de PARLAMENTUL ROMANIEI;	
B1	Inscrierea posesiei, drept de PROPRIETATE, dobandit prin Lege, cota actuala 1/1, cota initiala 1/1
	1) NEIDENTIFICAT NEIDENTIFICAT
Act Normativ nr. 7, din 13/03/1996 emis de PARLAMENTUL ROMANIEI (art.13);	
B2	Se noteaza mentiunea de proprietar neidentificat.

C. Partea III. SARCINI .

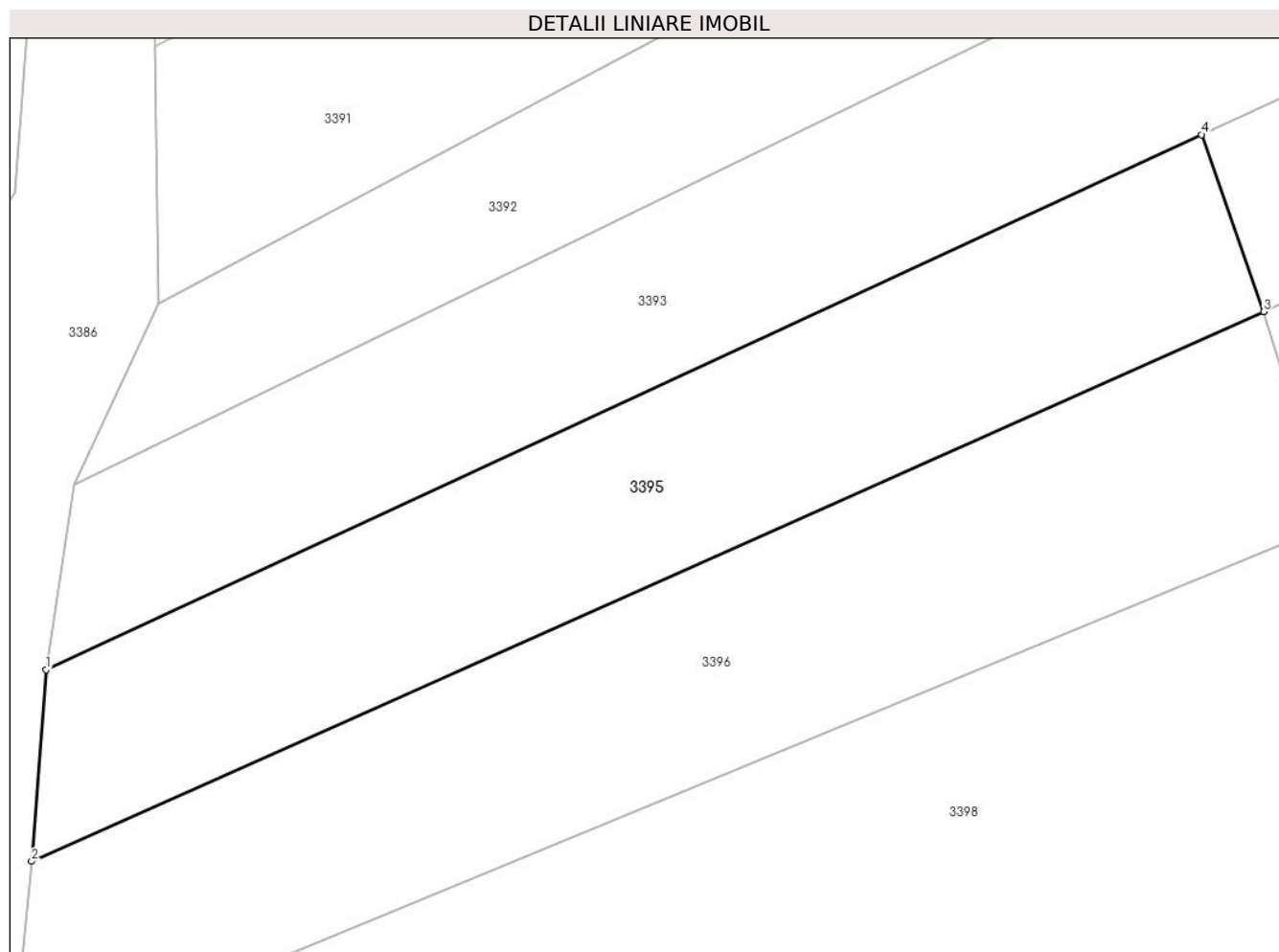
Inscrieri privind dezmembramintele dreptului de proprietate, drepturi reale de garanție și sarcini	Referințe
NU SUNT	

Anexa Nr. 1 La Partea I

Teren

Nr cadastral	Suprafața (mp)*	Observații / Referințe
	500	

* Suprafața este determinată în planul de proiecție Stereo 70.



Date referitoare la teren

Crt	Categorie folosință	Intravilan	Suprafața (mp)	Tarla	Parcelă	Nr. topo	Observații / Referințe
1	faneata	NU	500	2	341 BIS	-	

Lungime Segmente

1) Valorile lungimilor segmentelor sunt obținute din proiecție în plan.

Punct început	X / Y	Punct sfârșit	X / Y	Lungime segment (** (m)
1	576.101,515 391.606,297	2	576.100,837 391.597,423	8.9
2	576.100,837 391.597,423	3	576.157,951 391.622,896	62.537
3	576.157,951 391.622,896	4	576.155,066 391.631,088	8.685
4	576.155,066 391.631,088	1	576.101,515 391.606,297	59.011

** Lungimile segmentelor sunt determinate în planul de proiecție Stereo 70 și sunt rotunjite la 1 milimetru.

***** Distanţa dintre puncte este formată din segmente cumulate ce sunt mai mici decât valoarea 1 milimetru.**

**DATE DESPRE IMOBILUL NR. 3396**

Oficiul de Cadastru și Publicitate Imobiliară PRAHOVA
Biroul de Cadastru și Publicitate Imobiliară Ploiești

A. Partea I. Descrierea imobilului

TEREN Extravilan

Adresa: Jud. Prahova

Nr. Crt	Nr cadastral Nr. topografic	Suprafața* (mp)	Observații / Referințe
A1		600	Sector cadastral:21 Teren neimprejmuit;

B. Partea II. Proprietari și acte

Inscrieri privitoare la dreptul de proprietate și alte drepturi reale		Referințe
/		
Act Administrativ nr. 42376, din 10/08/1995 emis de CJSDPAT PRAHOVA;		
B1	Intabulare, drept de PROPRIETATE, dobandit prin Reconstituire, cota actuala 1/1, cota initiala 1/1 1) RADU DUMITRU ION	A1

C. Partea III. SARCINI .

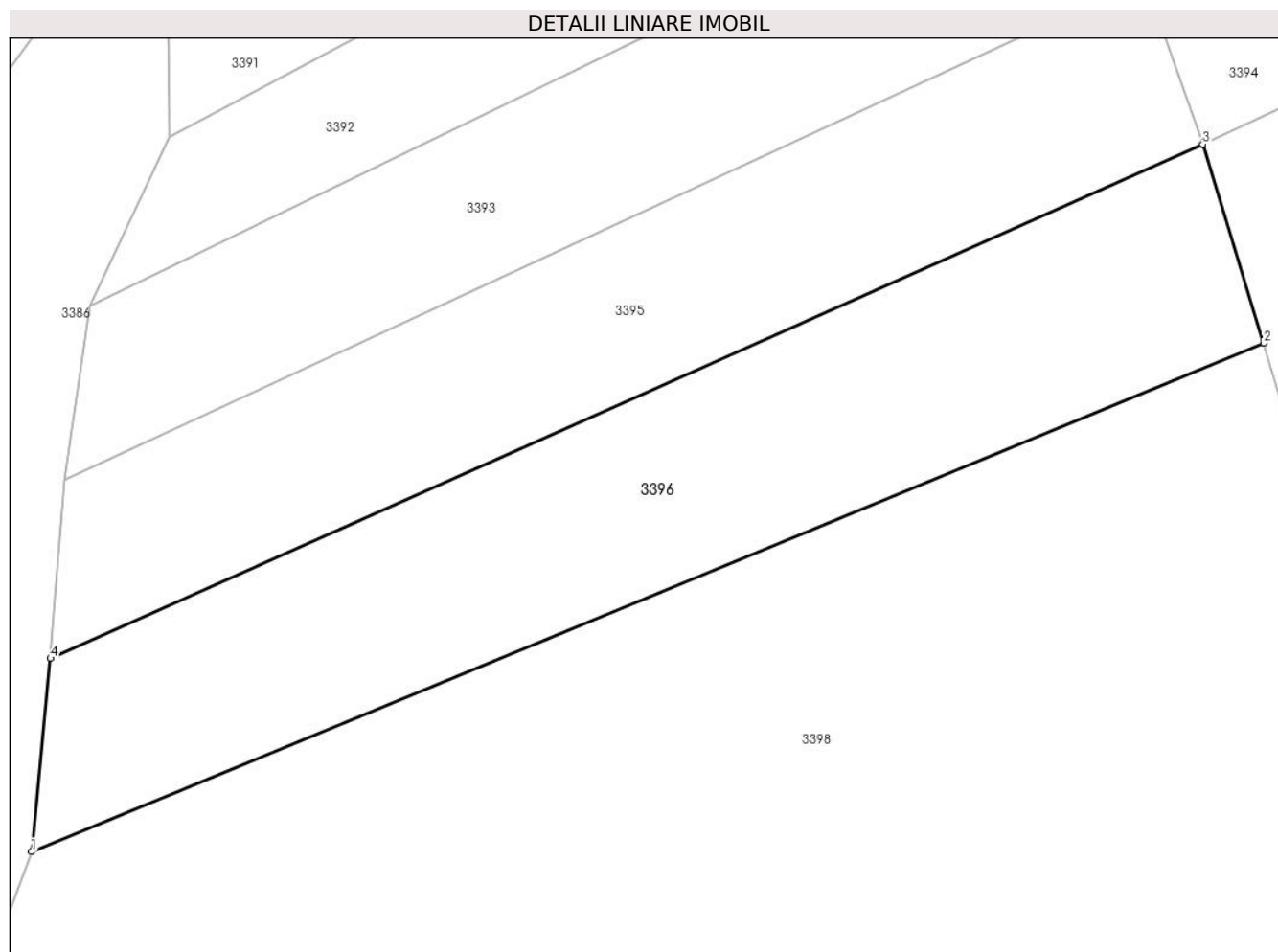
Inscrieri privind dezmembramintele dreptului de proprietate, drepturi reale de garanție și sarcini	Referințe
NU SUNT	

Anexa Nr. 1 La Partea I

Teren

Nr cadastral	Suprafața (mp)*	Observații / Referințe
	600	

* Suprafața este determinată în planul de proiecție Stereo 70.



Date referitoare la teren

Crt	Categorie folosință	Intra vilan	Suprafața (mp)	Tarla	Parcelă	Nr. topo	Observații / Referințe
1	faneata	NU	600	2	340/21	-	

Lungime Segmente

1) Valorile lungimilor segmentelor sunt obținute din proiecție în plan.

Punct început	X / Y	Punct sfârșit	X / Y	Lungime segment (** (m)
1	576.099,9 391.587,851	2	576.160,975 391.613,05	66.069
2	576.160,975 391.613,05	3	576.157,951 391.622,896	10.3
3	576.157,951 391.622,896	4	576.100,837 391.597,423	62.537
4	576.100,837 391.597,423	1	576.099,9 391.587,851	9.618

** Lungimile segmentelor sunt determinate în planul de proiecție Stereo 70 și sunt rotunjite la 1 milimetru.

***** Distanţa dintre puncte este formată din segmente cumulate ce sunt mai mici decât valoarea 1 milimetru.**

**DATE DESPRE IMOBILUL NR. 3397**

Oficiul de Cadastru și Publicitate Imobiliară PRAHOVA
Biroul de Cadastru și Publicitate Imobiliară Ploiești

A. Partea I. Descrierea imobilului

TEREN Extravilan

Adresa: Jud. Prahova

Nr. Crt	Nr cadastral Nr. topografic	Suprafața* (mp)	Observații / Referințe
A1		1.000	Sector cadastral:21 Teren neimprejmuit;

B. Partea II. Proprietari și acte

Inscrieri privitoare la dreptul de proprietate și alte drepturi reale	Referințe
/	
Act Administrativ nr. 42353, din 07/07/1995 emis de CJSDPAT PRAHOVA;	
B1	A1
Intabulare, drept de PROPRIETATE, dobandit prin Reconstituire, cota actuala 1/1, cota initiala 1/1	
1) IONIȚĂ DUMITRU NICOLAE	

C. Partea III. SARCINI .

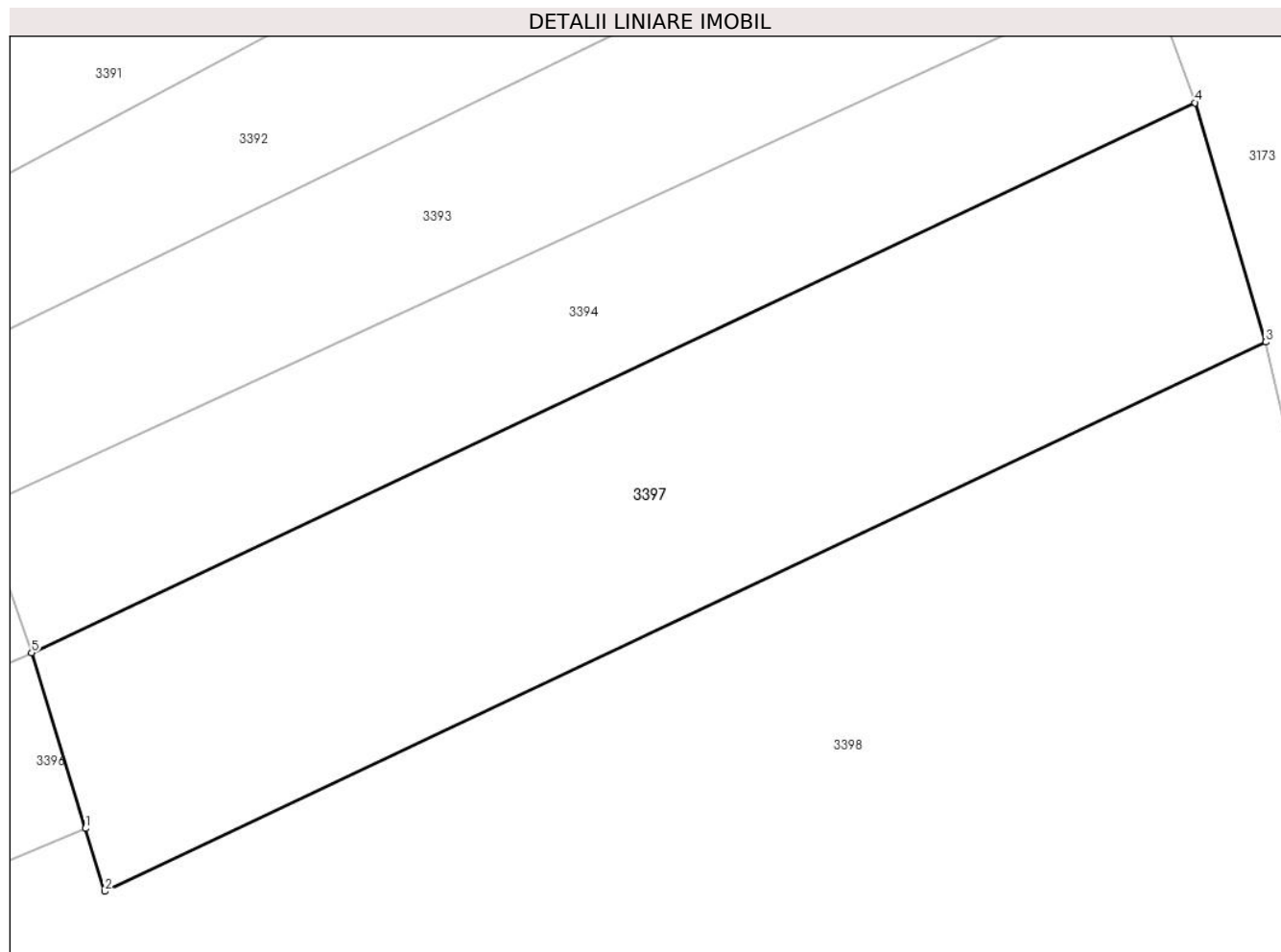
Inscrieri privind dezmembramintele dreptului de proprietate, drepturi reale de garanție și sarcini	Referințe
NU SUNT	

Anexa Nr. 1 La Partea I

Teren

Nr cadastral	Suprafața (mp)*	Observații / Referințe
	1.000	

* Suprafața este determinată în planul de proiecție Stereo 70.



Date referitoare la teren

Crt	Categorie folosință	Intra vilan	Suprafața (mp)	Tarla	Parcelă	Nr. topo	Observații / Referințe
1	faneata	NU	1.000	2	340/22	-	

Lungime Segmente

1) Valorile lungimilor segmentelor sunt obținute din proiecție în plan.

Punct început	X / Y	Punct sfârșit	X / Y	Lungime segment (** (m)
1	576.160,975 391.613,05	2	576.162,062 391.609,513	3.7
2	576.162,062 391.609,513	3	576.227,275 391.640,345	72.134
3	576.227,275 391.640,345	4	576.223,304 391.653,77	14.0
4	576.223,304 391.653,77	5	576.157,951 391.622,896	72.279
5	576.157,951 391.622,896	1	576.160,975 391.613,05	10.3

**** Lungimile segmentelor sunt determinate în planul de proiecție Stereo 70 și sunt rotunjite la 1 milimetru.**

***** Distanța dintre puncte este formată din segmente cumulate ce sunt mai mici decât valoarea 1 milimetru.**

**DATE DESPRE IMOBILUL NR. 3398**

Oficiul de Cadastru și Publicitate Imobiliară PRAHOVA
Biroul de Cadastru și Publicitate Imobiliară Ploiești

A. Partea I. Descrierea imobilului

TEREN Extravilan

Adresa: Jud. Prahova

Nr. Crt	Nr cadastral Nr. topografic	Suprafața* (mp)	Observații / Referințe
A1		6.773	Sector cadastral:21 Teren neimpregmuit;

B. Partea II. Proprietari și acte

Inscrieri privitoare la dreptul de proprietate și alte drepturi reale		Referințe
/		
Act Normativ nr. 7, din 13/03/1996 emis de PARLAMENTUL ROMANIEI;		
B1	Inscrierea posesiei, drept de PROPRIETATE, dobandit prin Lege, cota actuala 1/1, cota initiala 1/1 1) NEIDENTIFICAT NEIDENTIFICAT	A1
Act Normativ nr. 7, din 13/03/1996 emis de PARLAMENTUL ROMANIEI (art.13 alin.14);		
B2	Se noteaza mentiunea de proprietar neidentificat, rezerva comisiei locale de fond funciar.	A1

C. Partea III. SARCINI .

Inscrieri privind dezmembramintele dreptului de proprietate, drepturi reale de garanție și sarcini	Referințe
NU SUNT	

Anexa Nr. 1 La Partea I

Teren

Nr cadastral	Suprafața (mp)*	Observații / Referințe
	6.773	

* Suprafața este determinată în planul de proiecție Stereo 70.



Date referitoare la teren

Crt	Categorie folosință	Intravilan	Suprafața (mp)	Tarla	Parcelă	Nr. topo	Observații / Referințe
1	faneata	NU	6.773	2	340/18	-	

Lungime Segmente

1) Valorile lungimilor segmentelor sunt obținute din proiecție în plan.

Punct început	X / Y	Punct sfârșit	X / Y	Lungime segment (** (m)
1	576.099,9 391.587,851	2	576.094,633 391.573,85	14.959
2	576.094,633 391.573,85	3	576.091,43 391.543,886	30.135
3	576.091,43 391.543,886	4	576.086,57 391.514,66	29.627
4	576.086,57 391.514,66	5	576.129,648 391.505,142	44.117
5	576.129,648 391.505,142	6	576.136,548 391.562,813	58.082

Punct început	X / Y	Punct sfârșit	X / Y	Lungime segment (** (m)
6	576.136,548 391.562,813	7	576.137,32 391.570,944	8.168
7	576.137,32 391.570,944	8	576.160,03 391.573,172	22.819
8	576.160,03 391.573,172	9	576.159,084 391.580,695	7.582
9	576.159,084 391.580,695	10	576.184,28 391.587,592	26.123
10	576.184,28 391.587,592	11	576.234,791 391.607,248	54.201
11	576.234,791 391.607,248	12	576.227,275 391.640,345	33.94
12	576.227,275 391.640,345	13	576.162,062 391.609,513	72.134
13	576.162,062 391.609,513	14	576.160,975 391.613,05	3.7
14	576.160,975 391.613,05	1	576.099,9 391.587,851	66.069

** Lungimile segmentelor sunt determinate în planul de proiecție Stereo 70 și sunt rotunjite la 1 milimetru.

*** Distanța dintre puncte este formată din segmente cumulate ce sunt mai mici decât valoarea 1 milimetru.

**DATE DESPRE IMOBILUL NR. 3399**

Oficiul de Cadastru și Publicitate Imobiliară PRAHOVA
Biroul de Cadastru și Publicitate Imobiliară Ploiești

A. Partea I. Descrierea imobilului

TEREN Extravilan

Adresa: Jud. Prahova

Nr. Crt	Nr cadastral Nr. topografic	Suprafața* (mp)	Observații / Referințe
A1		700	Sector cadastral:21 Teren neimprejmuit;

B. Partea II. Proprietari și acte

Inscrieri privitoare la dreptul de proprietate și alte drepturi reale		Referințe
/		
Hotarare Judecatoreasca nr. 3303, din 19/03/2009 emis de JUDECĂTORIA PLOIEȘTI;		
B1	Intabulare, drept de PROPRIETATE, cu titlu de ieșire din indiviziune, dobandit prin Hotarare Judecatoreasca, cota actuala 1/1, cota initiala 1/1 1) PETRE GHEORGHE	A1

C. Partea III. SARCINI .

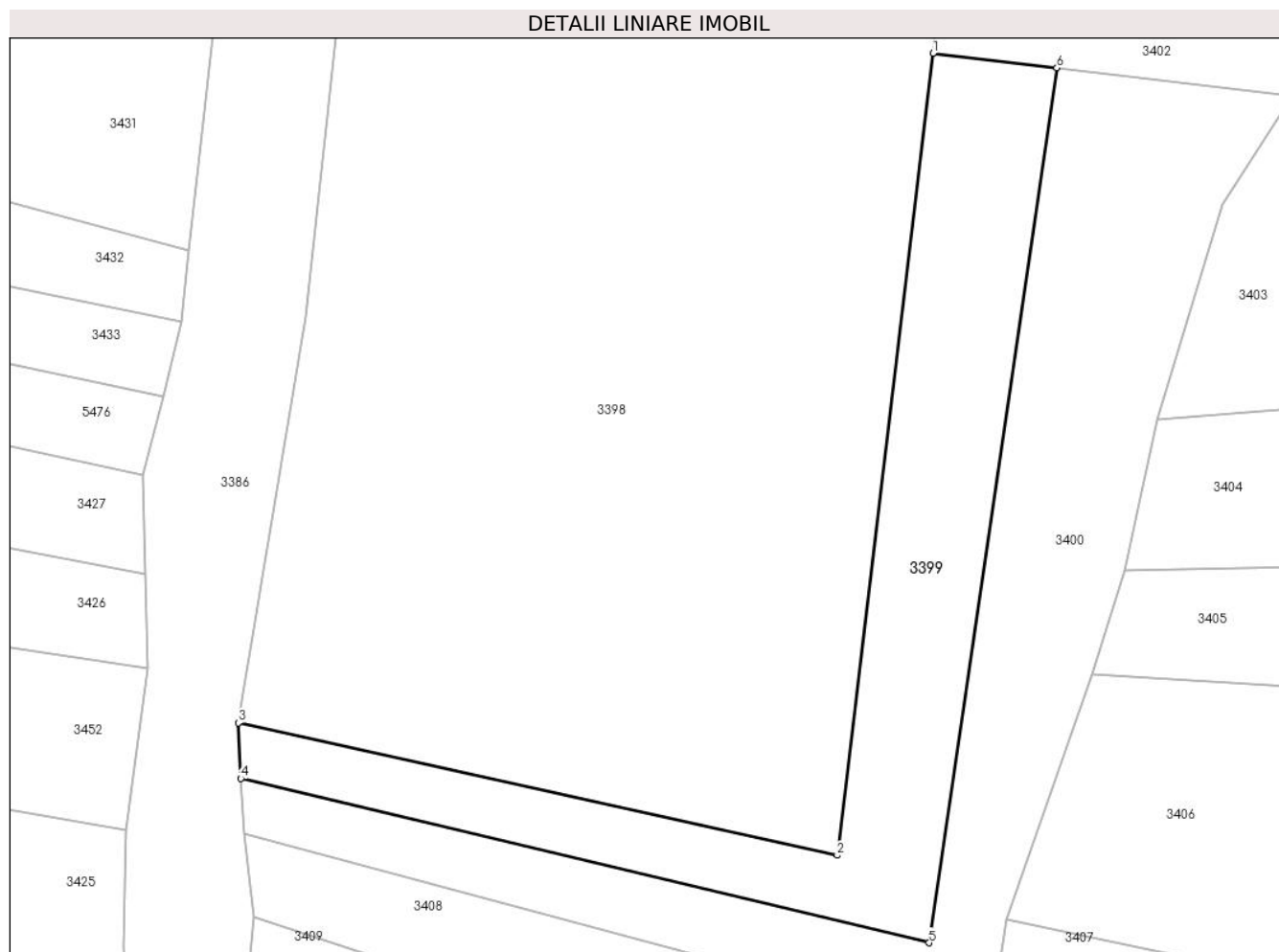
Inscrieri privind dezmembramintele dreptului de proprietate, drepturi reale de garanție și sarcini	Referințe
NU SUNT	

Anexa Nr. 1 La Partea I

Teren

Nr cadastral	Suprafața (mp)*	Observații / Referințe
	700	

* Suprafața este determinată în planul de proiecție Stereo 70.



Date referitoare la teren

Crt	Categorie folosință	Intravilan	Suprafața (mp)	Tarla	Parcelă	Nr. topo	Observații / Referințe
1	faneata	NU	700	2	340/17	-	

Lungime Segmente

1) Valorile lungimilor segmentelor sunt obținute din proiecție în plan.

Punct început	X / Y	Punct sfârșit	X / Y	Lungime segment (** (m)
1	576.136,548 391.562,813	2	576.129,648 391.505,142	58.082
2	576.129,648 391.505,142	3	576.086,57 391.514,66	44.117
3	576.086,57 391.514,66	4	576.086,738 391.510,663	4.001
4	576.086,738 391.510,663	5	576.136,28 391.498,849	50.931
5	576.136,28 391.498,849	6	576.145,468 391.561,757	63.575

Punct început	X / Y	Punct sfârșit	X / Y	Lungime segment (** (m)
6	576.145,468 391.561,757	1	576.136,548 391.562,813	8.982

** Lungimile segmentelor sunt determinate în planul de proiecție Stereo 70 și sunt rotunjite la 1 milimetru.

*** Distanța dintre puncte este formată din segmente cumulate ce sunt mai mici decât valoarea 1 milimetru.

**DATE DESPRE IMOBILUL NR. 3400**

Oficiul de Cadastru și Publicitate Imobiliară PRAHOVA
Biroul de Cadastru și Publicitate Imobiliară Ploiești

A. Partea I. Descrierea imobilului

TEREN Extravilan

Adresa: Jud. Prahova

Nr. Crt	Nr cadastral Nr. topografic	Suprafața* (mp)	Observații / Referințe
A1		900	Sector cadastral:21 Teren neimprejmuit;

B. Partea II. Proprietari și acte

Inscrieri privitoare la dreptul de proprietate și alte drepturi reale	Referințe
/	
Act Administrativ nr. 37474, din 11/05/1995 emis de CJSDPAT PRAHOVA;	
B1	A1
Intabulare, drept de PROPRIETATE, dobandit prin Reconstituire, cota actuala 1/1, cota initiala 1/1	
1) ION GH CONSTANTIN	

C. Partea III. SARCINI .

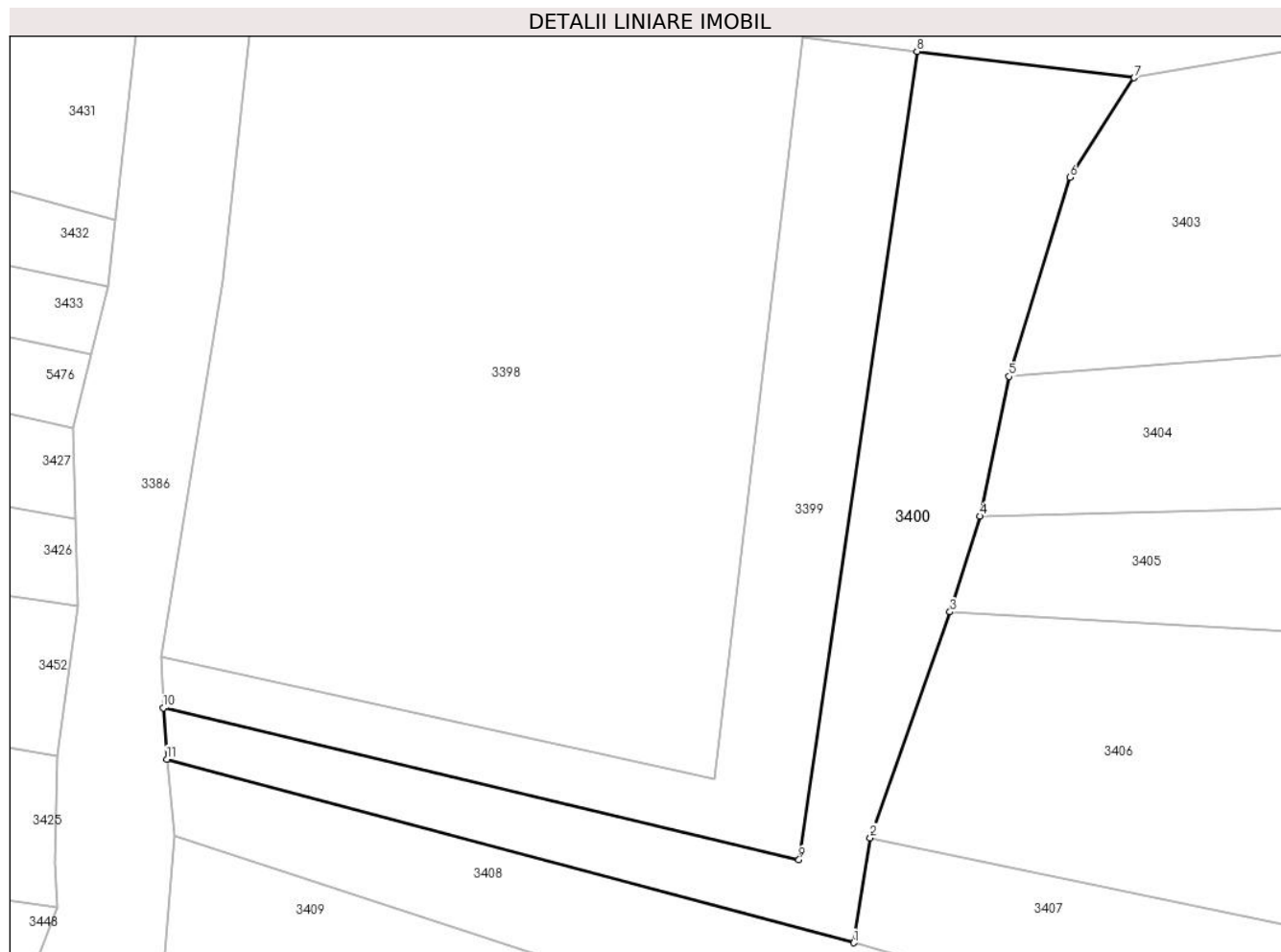
Inscrieri privind dezmembramintele dreptului de proprietate, drepturi reale de garanție și sarcini	Referințe
NU SUNT	

Anexa Nr. 1 La Partea I

Teren

Nr cadastral	Suprafața (mp)*	Observații / Referințe
	900	

* Suprafața este determinată în planul de proiecție Stereo 70.



Date referitoare la teren

Crt	Categorie folosință	Intra vilan	Suprafața (mp)	Tarla	Parcelă	Nr. topo	Observații / Referințe
1	faneata	NU	900	2	340/16	-	

Lungime Segmente

1) Valorile lungimilor segmentelor sunt obținute din proiecție în plan.

Punct început	X / Y	Punct sfârșit	X / Y	Lungime segment (** (m)
1	576.140,55 391.492,395	2	576.141,819 391.500,571	8.274
2	576.141,819 391.500,571	3	576.148,042 391.518,151	18.649
3	576.148,042 391.518,151	4	576.150,36 391.525,588	7.79
4	576.150,36 391.525,588	5	576.152,648 391.536,467	11.117
5	576.152,648 391.536,467	6	576.157,379 391.551,953	16.193

Punct început	X / Y	Punct sfârșit	X / Y	Lungime segment (** (m)
6	576.157,379 391.551,953	7	576.162,387 391.559,706	9.23
7	576.162,387 391.559,706	8	576.145,468 391.561,757	17.043
8	576.145,468 391.561,757	9	576.136,28 391.498,849	63.575
9	576.136,28 391.498,849	10	576.086,738 391.510,663	50.931
10	576.086,738 391.510,663	11	576.087,023 391.506,674	3.999
11	576.087,023 391.506,674	1	576.140,55 391.492,395	55.399

** Lungimile segmentelor sunt determinate în planul de proiecție Stereo 70 și sunt rotunjite la 1 milimetru.

*** Distanța dintre puncte este formată din segmente cumulate ce sunt mai mici decât valoarea 1 milimetru.

**DATE DESPRE IMOBILUL NR. 3401**

Oficiul de Cadastru și Publicitate Imobiliară PRAHOVA
Biroul de Cadastru și Publicitate Imobiliară Ploiești

A. Partea I. Descrierea imobilului

TEREN Extravilan

Adresa: Jud. Prahova

Nr. Crt	Nr cadastral Nr. topografic	Suprafața* (mp)	Observații / Referințe
A1		900	Sector cadastral:21 Teren neimprejmuit;

B. Partea II. Proprietari și acte

Inscrieri privitoare la dreptul de proprietate și alte drepturi reale		Referințe
/		
Act Administrativ nr. 35183, din 29/03/1995 emis de CJSDPAT PRAHOVA;		
B1	Intabulare, drept de PROPRIETATE, dobandit prin Reconstituire, cota actuala 1/1, cota initiala 1/1 1) SOARE C-TIN ELENA	A1

C. Partea III. SARCINI .

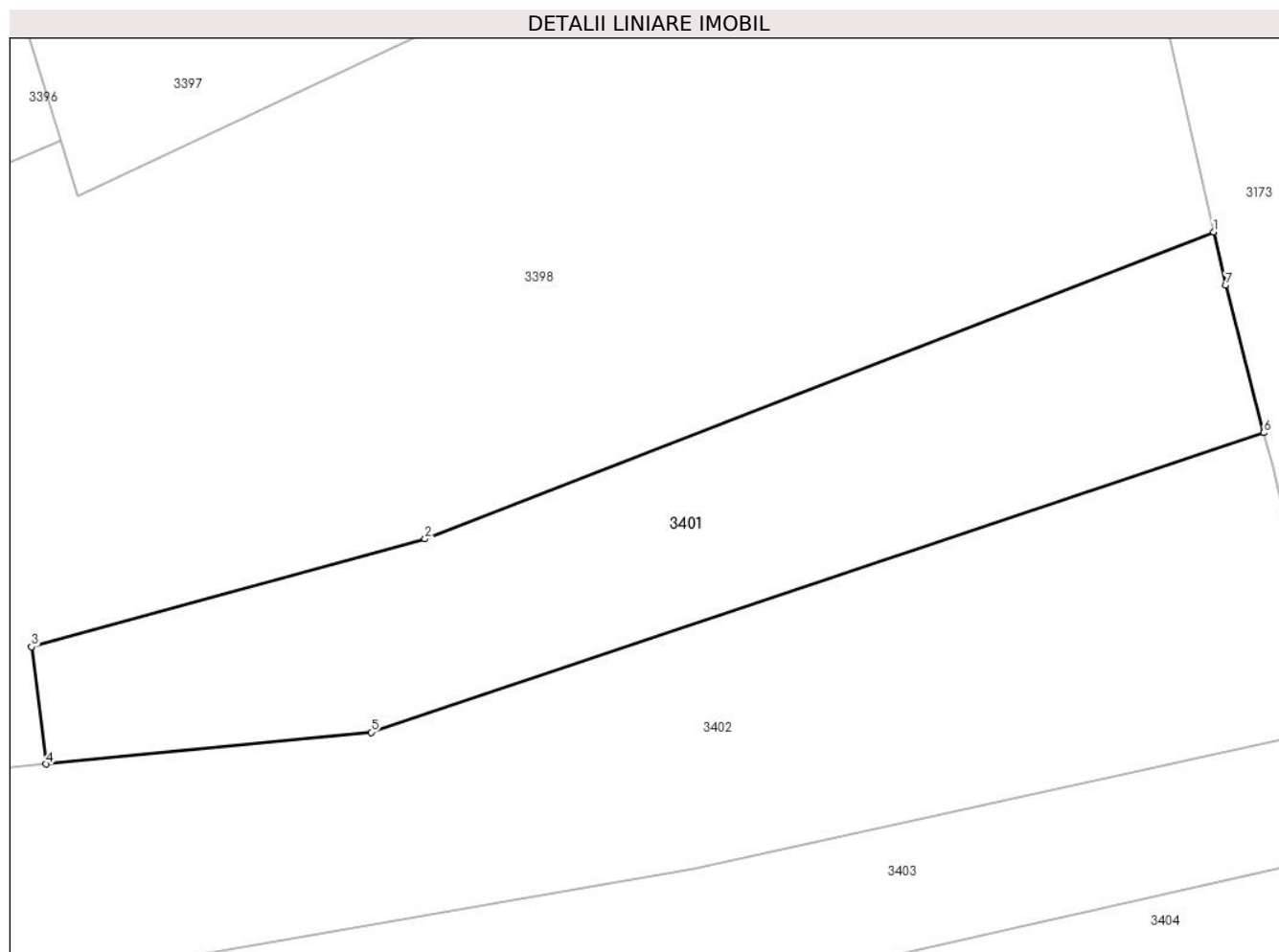
Inscrieri privind dezmembramintele dreptului de proprietate, drepturi reale de garanție și sarcini	Referințe
NU SUNT	

Anexa Nr. 1 La Partea I

Teren

Nr cadastral	Suprafața (mp)*	Observații / Referințe
	900	

* Suprafața este determinată în planul de proiecție Stereo 70.



Date referitoare la teren

Crt	Categorie folosință	Intra vilan	Suprafața (mp)	Tarla	Parcelă	Nr. topo	Observații / Referințe
1	faneata	NU	900	2	340/15	-	

Lungime Segmente

1) Valorile lungimilor segmentelor sunt obținute din proiecție în plan.

Punct început	X / Y	Punct sfârșit	X / Y	Lungime segment (** (m)
1	576.234,791 391.607,248	2	576.184,28 391.587,592	54.201
2	576.184,28 391.587,592	3	576.159,084 391.580,695	26.123
3	576.159,084 391.580,695	4	576.160,03 391.573,172	7.582
4	576.160,03 391.573,172	5	576.180,834 391.575,213	20.904
5	576.180,834 391.575,213	6	576.238,007 391.594,388	60.303

Punct început	X / Y	Punct sfârșit	X / Y	Lungime segment (** (m)
6	576.238,007 391.594,388	7	576.235,57 391.603,821	9.743
7	576.235,57 391.603,821	1	576.234,791 391.607,248	3.514

** Lungimile segmentelor sunt determinate în planul de proiecție Stereo 70 și sunt rotunjite la 1 milimetru.

*** Distanța dintre puncte este formată din segmente cumulate ce sunt mai mici decât valoarea 1 milimetru.

**DATE DESPRE IMOBILUL NR. 3402**

Oficiul de Cadastru și Publicitate Imobiliară PRAHOVA
Biroul de Cadastru și Publicitate Imobiliară Ploiești

A. Partea I. Descrierea imobilului

TEREN Extravilan

Adresa: Jud. Prahova

Nr. Crt	Nr cadastral Nr. topografic	Suprafața* (mp)	Observații / Referințe
A1		1.500	Sector cadastral:21 Teren neimprejmuit;

B. Partea II. Proprietari și acte

Inscrieri privitoare la dreptul de proprietate și alte drepturi reale	Referințe
/	
Act Administrativ nr. 46236, din 02/10/1995 emis de CJSDPAT PRAHOVA;	
B1	A1
Intabulare, drept de PROPRIETATE, dobandit prin Reconstituire, cota actuala 1/1, cota initiala 1/1	
1) GHEORGHE MATEI ILIE	

C. Partea III. SARCINI .

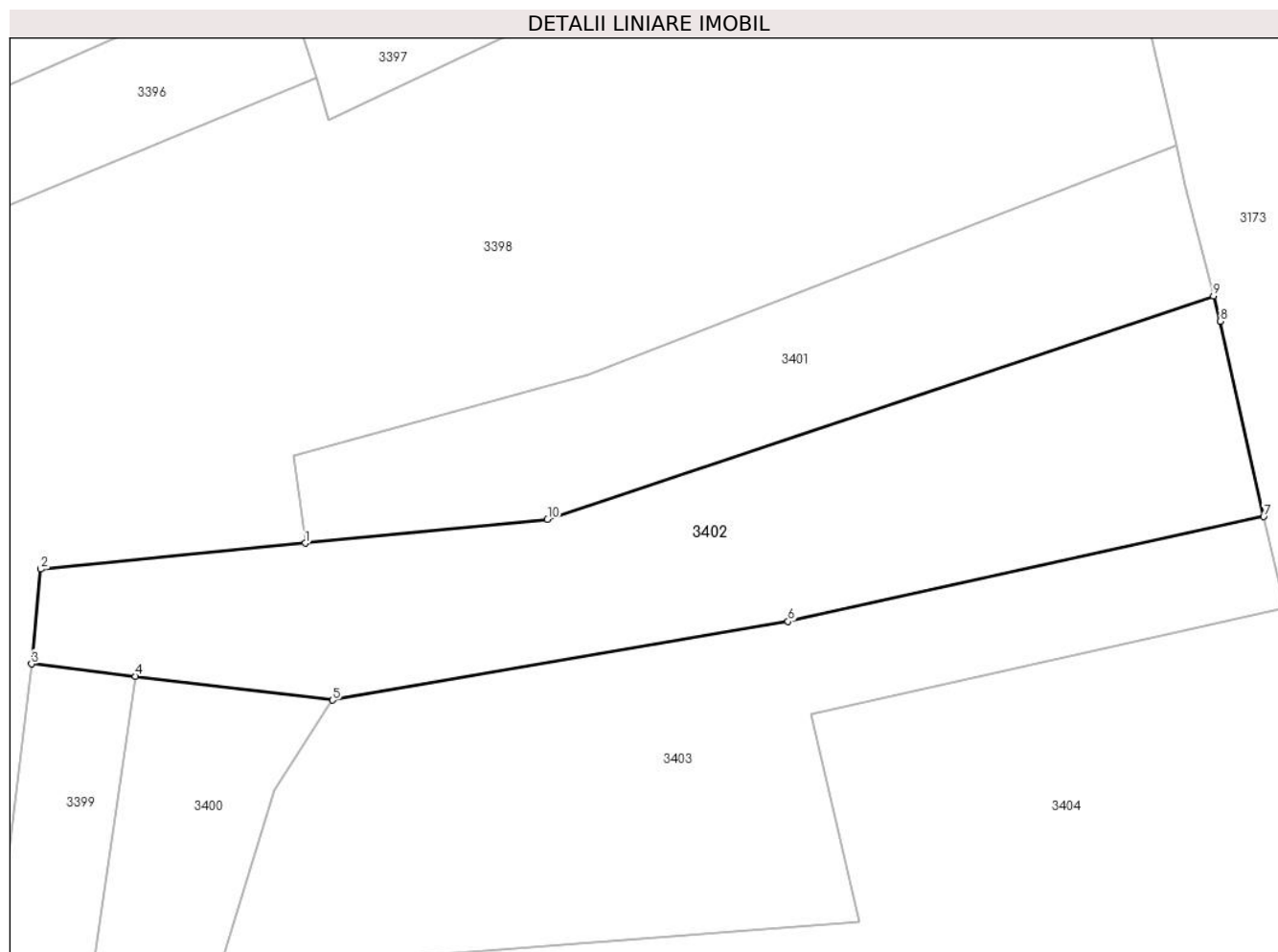
Inscrieri privind dezmembramintele dreptului de proprietate, drepturi reale de garanție și sarcini	Referințe
NU SUNT	

Anexa Nr. 1 La Partea I

Teren

Nr cadastral	Suprafața (mp)*	Observații / Referințe
	1.500	

* Suprafața este determinată în planul de proiecție Stereo 70.



Date referitoare la teren

Crt	Categorie folosință	Intravilan	Suprafața (mp)	Tarla	Parcelă	Nr. topo	Observații / Referințe
1	faneata	NU	1.500	2	340/14	-	

Lungime Segmente

1) Valorile lungimilor segmentelor sunt obținute din proiecție în plan.

Punct început	X / Y	Punct sfârșit	X / Y	Lungime segment (** (m)
1	576.160,03 391.573,172	2	576.137,32 391.570,944	22.819
2	576.137,32 391.570,944	3	576.136,548 391.562,813	8.168
3	576.136,548 391.562,813	4	576.145,468 391.561,757	8.982
4	576.145,468 391.561,757	5	576.162,387 391.559,706	17.043
5	576.162,387 391.559,706	6	576.201,487 391.566,449	39.677

Punct început	X / Y	Punct sfârșit	X / Y	Lungime segment (** (m)
6	576.201,487 391.566,449	7	576.242,312 391.575,454	41.806
7	576.242,312 391.575,454	8	576.238,572 391.592,202	17.161
8	576.238,572 391.592,202	9	576.238,007 391.594,388	2.258
9	576.238,007 391.594,388	10	576.180,834 391.575,213	60.303
10	576.180,834 391.575,213	1	576.160,03 391.573,172	20.904

** Lungimile segmentelor sunt determinate în planul de proiecție Stereo 70 și sunt rotunjite la 1 milimetru.

*** Distanța dintre puncte este formată din segmente cumulate ce sunt mai mici decât valoarea 1 milimetru.

**DATE DESPRE IMOBILUL NR. 3403**

Oficiul de Cadastru și Publicitate Imobiliară PRAHOVA
Biroul de Cadastru și Publicitate Imobiliară Ploiești

A. Partea I. Descrierea imobilului

TEREN Extravilan

Adresa: Jud. Prahova

Nr. Crt	Nr cadastral Nr. topografic	Suprafața* (mp)	Observații / Referințe
A1		1.500	Sector cadastral:21 Teren neimprejmuit;

B. Partea II. Proprietari și acte

Inscrieri privitoare la dreptul de proprietate și alte drepturi reale		Referințe
/		
Act Normativ nr. 7, din 13/03/1996 emis de PARLAMENTUL ROMANIEI;		
B1	Inscrierea posesiei, drept de PROPRIETATE, dobandit prin Lege, cota actuala 1/1, cota initiala 1/1 1) NEIDENTIFICAT NEIDENTIFICAT	A1
Act Normativ nr. 7, din 13/03/1996 emis de PARLAMENTUL ROMANIEI (art.13 alin.14);		
B2	Se noteaza mentiunea de proprietar neidentificat, rezerva comisiei locale de fond funciar.	A1

C. Partea III. SARCINI .

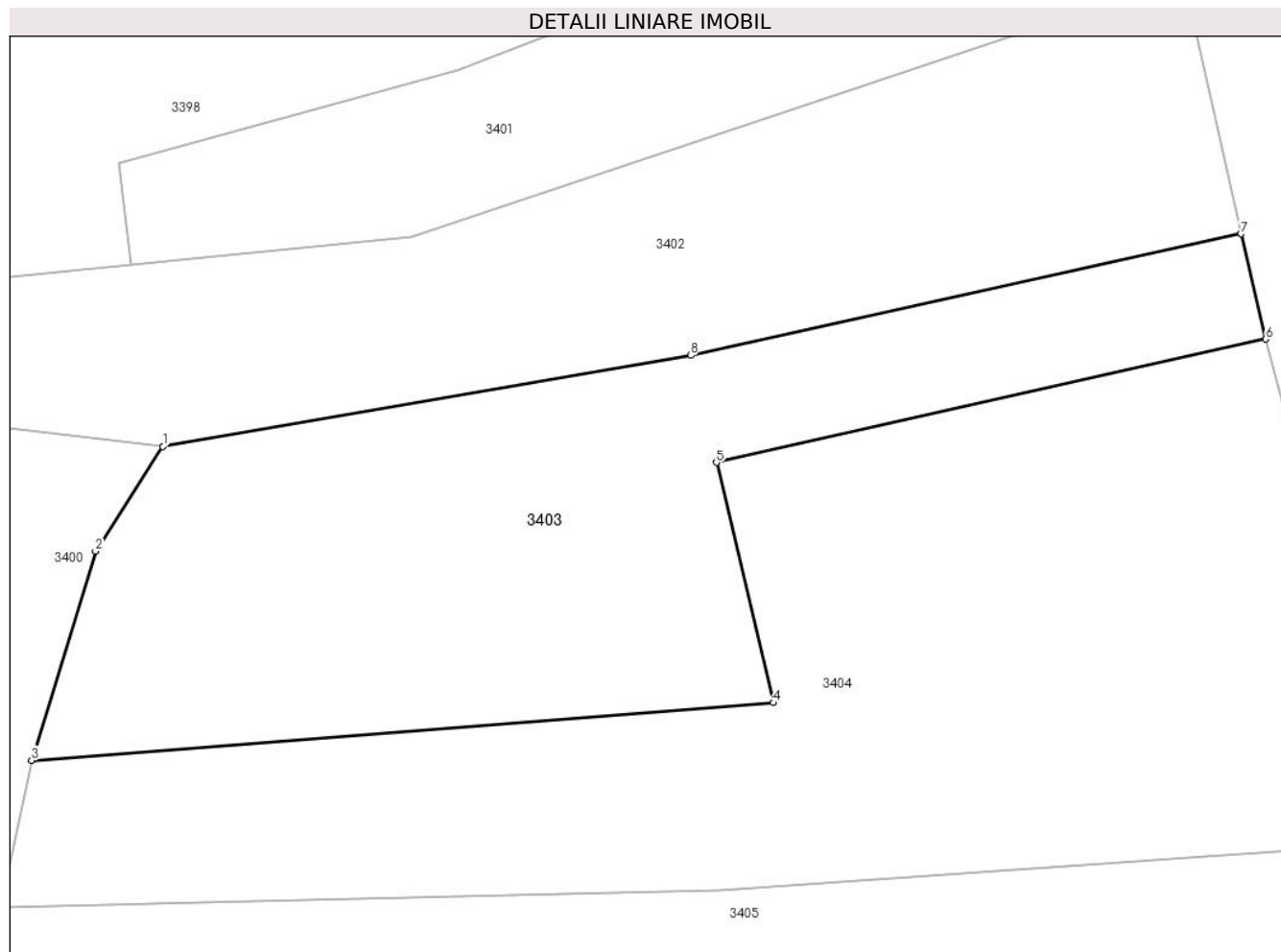
Inscrieri privind dezmembramintele dreptului de proprietate, drepturi reale de garanție și sarcini	Referințe
NU SUNT	

Anexa Nr. 1 La Partea I

Teren

Nr cadastral	Suprafața (mp)*	Observații / Referințe
	1.500	

* Suprafața este determinată în planul de proiecție Stereo 70.



Date referitoare la teren

Crt	Categorie folosință	Intra vilan	Suprafața (mp)	Tarla	Parcelă	Nr. topo	Observații / Referințe
1	faneata	NU	1.500	2	340/12	-	

Lungime Segmente

1) Valorile lungimilor segmentelor sunt obținute din proiecție în plan.

Punct început	X / Y	Punct sfârșit	X / Y	Lungime segment (** (m)
1	576.162,387 391.559,706	2	576.157,379 391.551,953	9.23
2	576.157,379 391.551,953	3	576.152,648 391.536,467	16.193
3	576.152,648 391.536,467	4	576.207,64 391.540,732	55.157
4	576.207,64 391.540,732	5	576.203,413 391.558,517	18.28
5	576.203,413 391.558,517	6	576.244,142 391.567,666	41.744

Punct început	X / Y	Punct sfârșit	X / Y	Lungime segment (** (m)
6	576.244,142 391.567,666	7	576.242,312 391.575,454	8.0
7	576.242,312 391.575,454	8	576.201,487 391.566,449	41.806
8	576.201,487 391.566,449	1	576.162,387 391.559,706	39.677

** Lungimile segmentelor sunt determinate în planul de proiecție Stereo 70 și sunt rotunjite la 1 milimetru.

*** Distanța dintre puncte este formată din segmente cumulate ce sunt mai mici decât valoarea 1 milimetru.

**DATE DESPRE IMOBILUL NR. 3404**

Oficiul de Cadastru și Publicitate Imobiliară PRAHOVA
Biroul de Cadastru și Publicitate Imobiliară Ploiești

A. Partea I. Descrierea imobilului

TEREN Extravilan

Adresa: Jud. Prahova

Nr. Crt	Nr cadastral Nr. topografic	Suprafața* (mp)	Observații / Referințe
A1		2.200	Sector cadastral:21 Teren neimprejmuit;

B. Partea II. Proprietari și acte

Inscrieri privitoare la dreptul de proprietate și alte drepturi reale		Referințe
/		
Act Administrativ nr. 52674, din 05/06/1996 emis de CJSDPAT PRAHOVA;		
B1	Intabulare, drept de PROPRIETATE, dobandit prin Reconstituire, cota actuala 1/1, cota initiala 1/1 1) NICOLAE MARIA 2) CRĂCIUN STELIANA 3) IONIȚĂ DUMITRU	A1

C. Partea III. SARCINI .

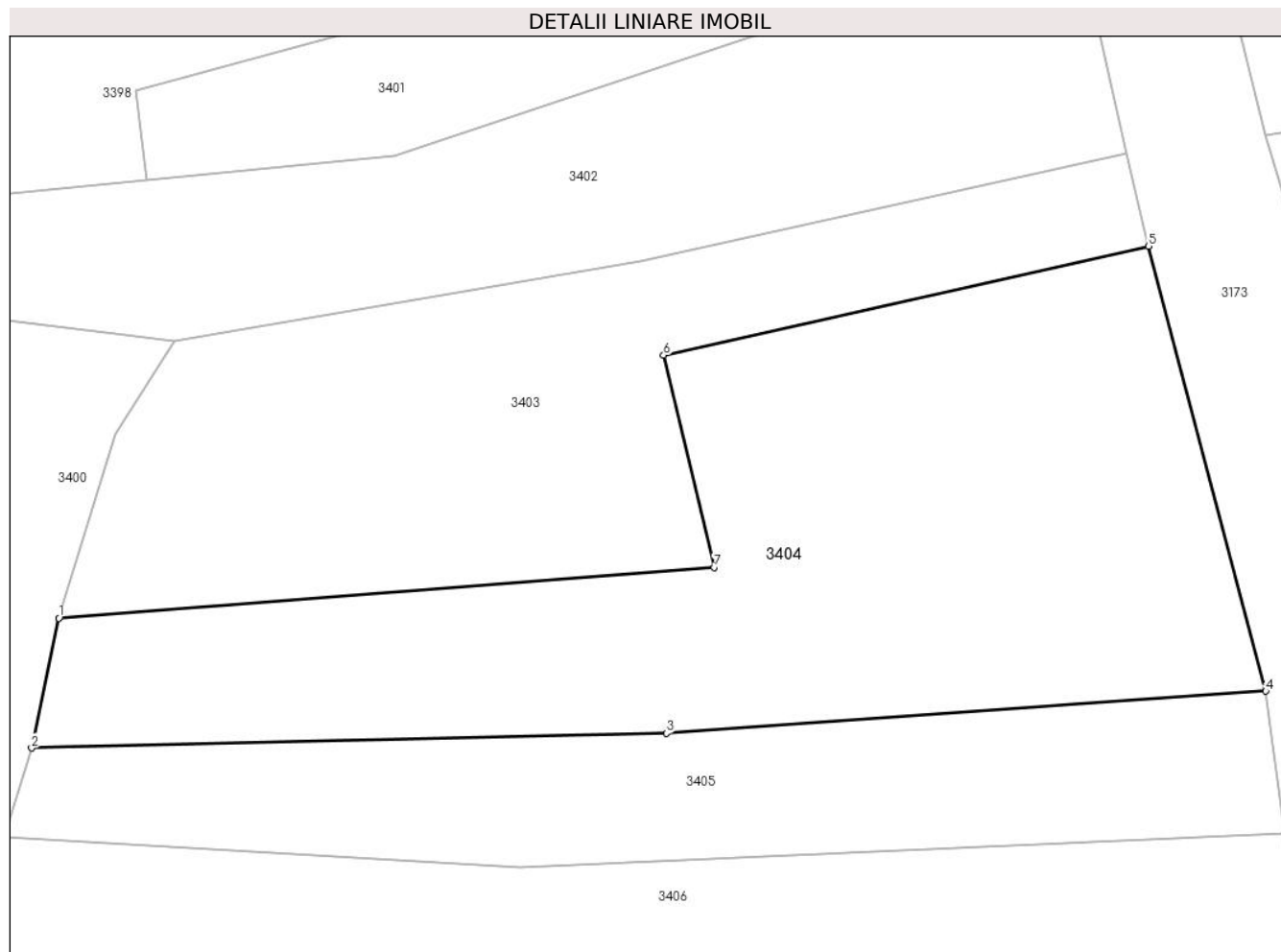
Inscrieri privind dezmembramintele dreptului de proprietate, drepturi reale de garanție și sarcini	Referințe
NU SUNT	

Anexa Nr. 1 La Partea I

Teren

Nr cadastral	Suprafața (mp)*	Observații / Referințe
	2.200	

* Suprafața este determinată în planul de proiecție Stereo 70.



Date referitoare la teren

Crt	Categorie folosință	Intravilan	Suprafața (mp)	Tarla	Parcelă	Nr. topo	Observații / Referințe
1	faneata	NU	2.200	2	340/11	-	

Lungime Segmente

1) Valorile lungimilor segmentelor sunt obținute din proiecție în plan.

Punct început	X / Y	Punct sfârșit	X / Y	Lungime segment (** (m)
1	576.152,648 391.536,467	2	576.150,36 391.525,588	11.117
2	576.150,36 391.525,588	3	576.203,646 391.526,821	53.3
3	576.203,646 391.526,821	4	576.253,965 391.530,351	50.443
4	576.253,965 391.530,351	5	576.244,142 391.567,666	38.586
5	576.244,142 391.567,666	6	576.203,413 391.558,517	41.744

Punct început	X / Y	Punct sfârșit	X / Y	Lungime segment (** (m)
6	576.203,413 391.558,517	7	576.207,64 391.540,732	18.28
7	576.207,64 391.540,732	1	576.152,648 391.536,467	55.157

** Lungimile segmentelor sunt determinate în planul de proiecție Stereo 70 și sunt rotunjite la 1 milimetru.

*** Distanța dintre puncte este formată din segmente cumulate ce sunt mai mici decât valoarea 1 milimetru.

**DATE DESPRE IMOBILUL NR. 3405**

Oficiul de Cadastru și Publicitate Imobiliară PRAHOVA
Biroul de Cadastru și Publicitate Imobiliară Ploiești

A. Partea I. Descrierea imobilului

TEREN Extravilan

Adresa: Jud. Prahova

Nr. Crt	Nr cadastral Nr. topografic	Suprafața* (mp)	Observații / Referințe
A1		1.100	Sector cadastral:21 Teren neimprejmuit;

B. Partea II. Proprietari și acte

Inscrieri privitoare la dreptul de proprietate și alte drepturi reale		Referințe
/		
Act Administrativ nr. 46266, din 29/11/1995 emis de CJSDPAT PRAHOVA;		
B1	Intabulare, drept de PROPRIETATE, dobandit prin Reconstituire, cota actuala 1/1, cota initiala 1/1 1) PAVEL ZAMFIRESCU ILIE	A1

C. Partea III. SARCINI .

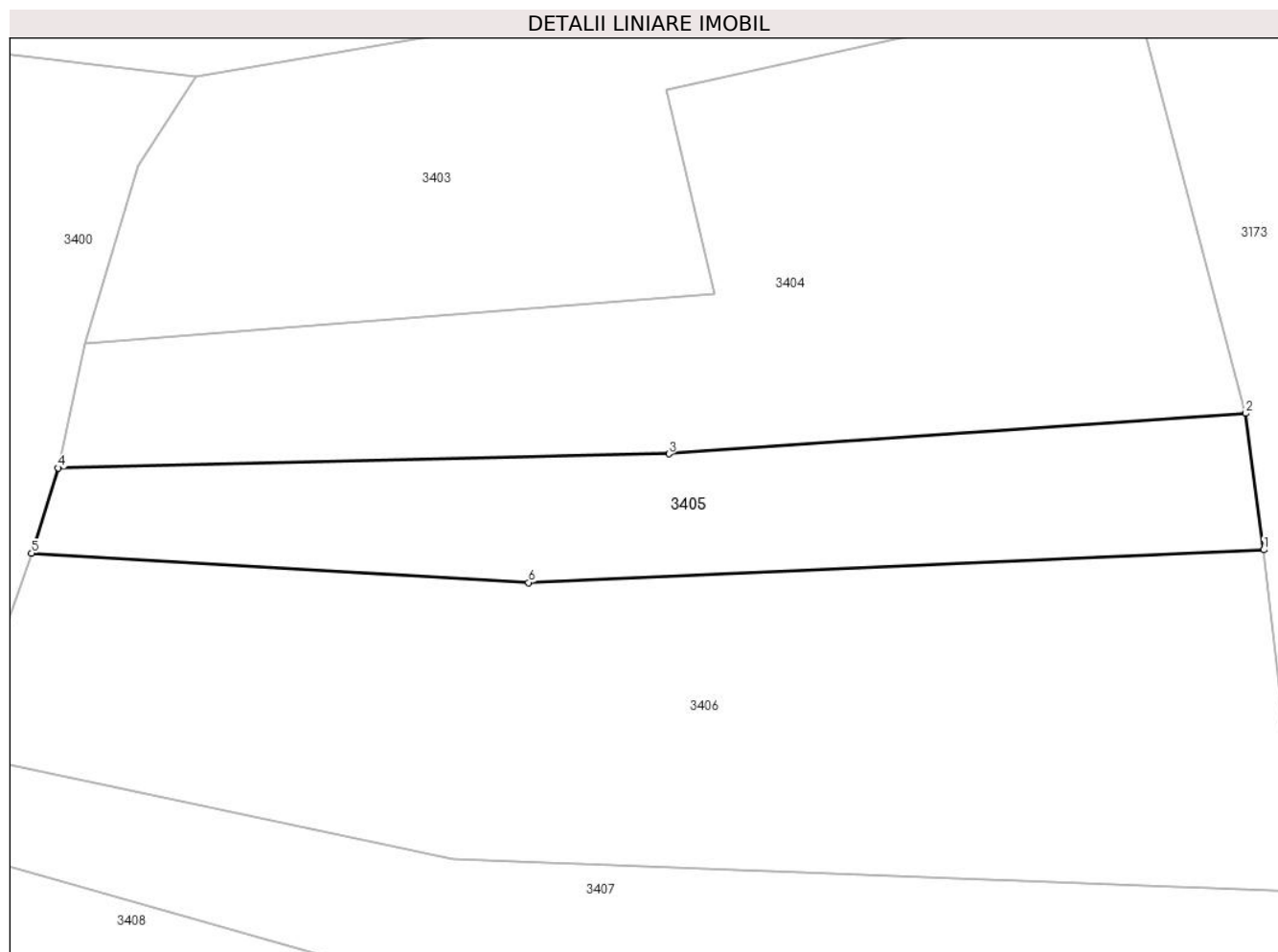
Inscrieri privind dezmembramintele dreptului de proprietate, drepturi reale de garanție și sarcini	Referințe
NU SUNT	

Anexa Nr. 1 La Partea I

Teren

Nr cadastral	Suprafața (mp)*	Observații / Referințe
	1.100	

* Suprafața este determinată în planul de proiecție Stereo 70.



Date referitoare la teren

Crt	Categorie folosință	Intravilan	Suprafața (mp)	Tarla	Parcelă	Nr. topo	Observații / Referințe
1	faneata	NU	1.100	2	340/10	-	

Lungime Segmente

1) Valorile lungimilor segmentelor sunt obținute din proiecție în plan.

Punct început	X / Y	Punct sfârșit	X / Y	Lungime segment (** (m)
1	576.255,525 391.518,452	2	576.253,965 391.530,351	12.001
2	576.253,965 391.530,351	3	576.203,646 391.526,821	50.443
3	576.203,646 391.526,821	4	576.150,36 391.525,588	53.3
4	576.150,36 391.525,588	5	576.148,042 391.518,151	7.79
5	576.148,042 391.518,151	6	576.191,396 391.515,593	43.429

Punct început	X / Y	Punct sfârșit	X / Y	Lungime segment (** (m)
6	576.191,396 391.515,593	1	576.255,525 391.518,452	64.193

** Lungimile segmentelor sunt determinate în planul de proiecție Stereo 70 și sunt rotunjite la 1 milimetru.

*** Distanța dintre puncte este formată din segmente cumulate ce sunt mai mici decât valoarea 1 milimetru.

**DATE DESPRE IMOBILUL NR. 3406**

Oficiul de Cadastru și Publicitate Imobiliară PRAHOVA
Biroul de Cadastru și Publicitate Imobiliară Ploiești

A. Partea I. Descrierea imobilului

TEREN Extravilan

Adresa: Jud. Prahova

Nr. Crt	Nr cadastral Nr. topografic	Suprafața* (mp)	Observații / Referințe
A1		2.800	Sector cadastral:21 Teren neimprejmit;

B. Partea II. Proprietari și acte

Inscrieri privitoare la dreptul de proprietate și alte drepturi reale		Referințe
/		
Act Administrativ nr. 52674, din 05/06/1996 emis de CJSDPAT PRAHOVA;		
B1	Intabulare, drept de PROPRIETATE, dobandit prin Reconstituire, cota actuala 1/1, cota initiala 1/1 1) NICOLAE MARIA 2) CRĂCIUN STELIANA 3) IONIȚĂ DUMITRU	A1

C. Partea III. SARCINI .

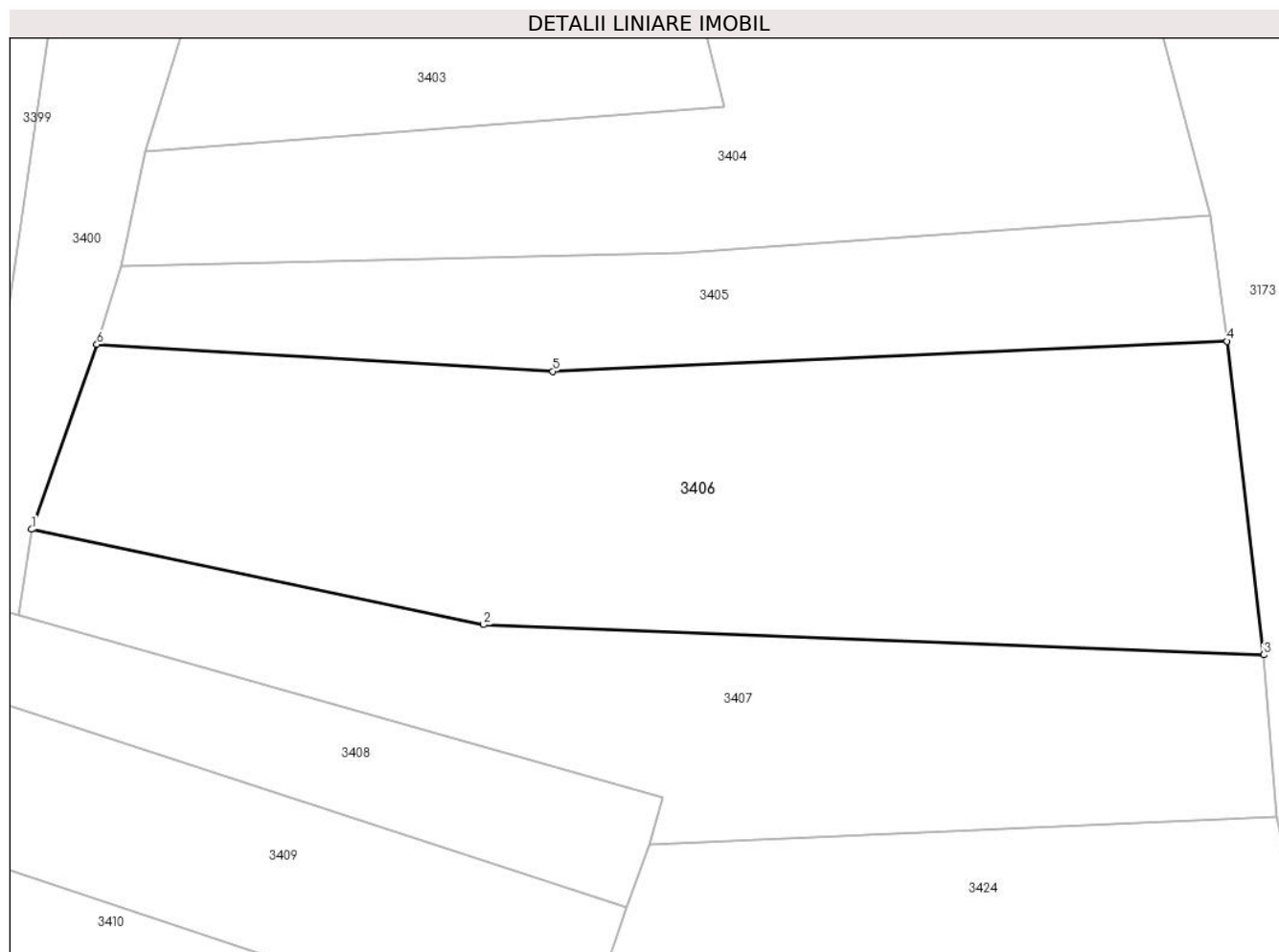
Inscrieri privind dezmembramintele dreptului de proprietate, drepturi reale de garanție și sarcini	Referințe
NU SUNT	

Anexa Nr. 1 La Partea I

Teren

Nr cadastral	Suprafața (mp)*	Observații / Referințe
	2.800	

* Suprafața este determinată în planul de proiecție Stereo 70.



Date referitoare la teren

Crt	Categorie folosință	Intra vilan	Suprafața (mp)	Tarla	Parcelă	Nr. topo	Observații / Referințe
1	faneata	NU	2.800	2	340/9	-	

Lungime Segmente

1) Valorile lungimilor segmentelor sunt obținute din proiecție în plan.

Punct început	X / Y	Punct sfârșit	X / Y	Lungime segment (** (m)
1	576.141,819 391.500,571	2	576.184,807 391.491,504	43.934
2	576.184,807 391.491,504	3	576.259,001 391.488,654	74.249
3	576.259,001 391.488,654	4	576.255,525 391.518,452	30.0
4	576.255,525 391.518,452	5	576.191,396 391.515,593	64.193
5	576.191,396 391.515,593	6	576.148,042 391.518,151	43.429

Punct început	X / Y	Punct sfârșit	X / Y	Lungime segment (** (m)
6	576.148,042 391.518,151	1	576.141,819 391.500,571	18.649

** Lungimile segmentelor sunt determinate în planul de proiecție Stereo 70 și sunt rotunjite la 1 milimetru.

*** Distanța dintre puncte este formată din segmente cumulate ce sunt mai mici decât valoarea 1 milimetru.

**DATE DESPRE IMOBILUL NR. 3407**

Oficiul de Cadastru și Publicitate Imobiliară PRAHOVA
Biroul de Cadastru și Publicitate Imobiliară Ploiești

A. Partea I. Descrierea imobilului

TEREN Extravilan

Adresa: Jud. Prahova

Nr. Crt	Nr cadastral Nr. topografic	Suprafața* (mp)	Observații / Referințe
A1		1.700	Sector cadastral:21 Teren neimprejmuit;

B. Partea II. Proprietari și acte

Inscrieri privitoare la dreptul de proprietate și alte drepturi reale	Referințe
/	
Act Administrativ nr. 46287, din 29/11/1995 emis de CJSDPAT PRAHOVA;	
B1	A1
Intabulare, drept de PROPRIETATE, dobandit prin Reconstituire, cota actuala 1/1, cota initiala 1/1	
1) CEPOIU ANA VASILICA	
2) MOISE ILIE ELENA	
3) PUȘCOI ST ION	
4) PUȘCOI ST NICOLAE	

C. Partea III. SARCINI .

Inscrieri privind dezmembramintele dreptului de proprietate, drepturi reale de garanție și sarcini	Referințe
NU SUNT	

Anexa Nr. 1 La Partea I

Teren

Nr cadastral	Suprafața (mp)*	Observații / Referințe
	1.700	

* Suprafața este determinată în planul de proiecție Stereo 70.



Date referitoare la teren

Crt	Categorie folosință	Intravilan	Suprafața (mp)	Tarla	Parcelă	Nr. topo	Observații / Referințe
1	faneata	NU	1.700	2	340/8	-	

Lungime Segmente

1) Valorile lungimilor segmentelor sunt obținute din proiecție în plan.

Punct început	X / Y	Punct sfârșit	X / Y	Lungime segment (** (m)
1	576.200,55 391.470,67	2	576.260,18 391.473,23	59.685
2	576.260,18 391.473,23	3	576.259,001 391.488,654	15.469
3	576.259,001 391.488,654	4	576.184,807 391.491,504	74.249
4	576.184,807 391.491,504	5	576.141,819 391.500,571	43.934
5	576.141,819 391.500,571	6	576.140,55 391.492,395	8.274

Punct început	X / Y	Punct sfârșit	X / Y	Lungime segment (** (m)
6	576.140,55 391.492,395	7	576.201,85 391.475,104	63.692
7	576.201,85 391.475,104	1	576.200,55 391.470,67	4.621

** Lungimile segmentelor sunt determinate în planul de proiecție Stereo 70 și sunt rotunjite la 1 milimetru.

*** Distanța dintre puncte este formată din segmente cumulate ce sunt mai mici decât valoarea 1 milimetru.

**DATE DESPRE IMOBILUL NR. 3408**

Oficiul de Cadastru și Publicitate Imobiliară PRAHOVA
Biroul de Cadastru și Publicitate Imobiliară Ploiești

A. Partea I. Descrierea imobilului

TEREN Extravilan

Adresa: Jud. Prahova

Nr. Crt	Nr cadastral Nr. topografic	Suprafața* (mp)	Observații / Referințe
A1		1.000	Sector cadastral:21 Teren neimprejmuit;

B. Partea II. Proprietari și acte

Inscrieri privitoare la dreptul de proprietate și alte drepturi reale	Referințe
/	
Act Administrativ nr. 46226, din 02/10/1995 emis de CJSDPAT PRAHOVA;	
B1	A1
Intabulare, drept de PROPRIETATE, dobandit prin Reconstituire, cota actuala 1/1, cota initiala 1/1	
1) MIHAI VASILE VASILE	

C. Partea III. SARCINI .

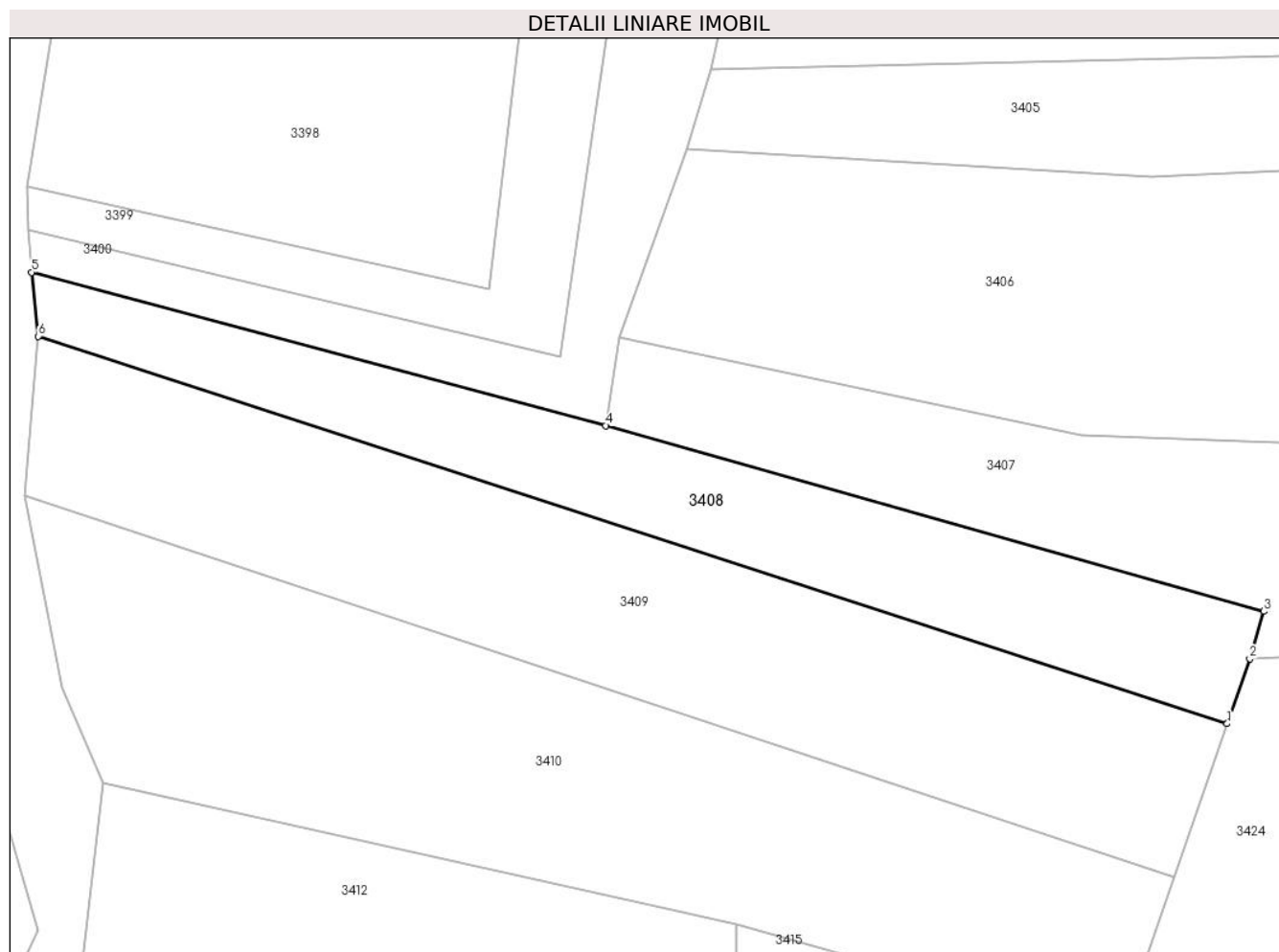
Inscrieri privind dezmembramintele dreptului de proprietate, drepturi reale de garanție și sarcini	Referințe
NU SUNT	

Anexa Nr. 1 La Partea I

Teren

Nr cadastral	Suprafața (mp)*	Observații / Referințe
	1.000	

* Suprafața este determinată în planul de proiecție Stereo 70.



Date referitoare la teren

Crt	Categorie folosință	Intravilan	Suprafața (mp)	Tarla	Parcelă	Nr. topo	Observații / Referințe
1	faneata	NU	1.000	2	340/7	-	

Lungime Segmente

1) Valorile lungimilor segmentelor sunt obținute din proiecție în plan.

Punct început	X / Y	Punct sfârșit	X / Y	Lungime segment (** (m)
1	576.198,446 391.464,635	2	576.200,55 391.470,67	6.391
2	576.200,55 391.470,67	3	576.201,85 391.475,104	4.621
3	576.201,85 391.475,104	4	576.140,55 391.492,395	63.692
4	576.140,55 391.492,395	5	576.087,023 391.506,674	55.399
5	576.087,023 391.506,674	6	576.087,657 391.500,708	6.0

Punct început	X / Y	Punct sfârșit	X / Y	Lungime segment (** (m)
6	576.087,657 391.500,708	1	576.198,446 391.464,635	116.514

** Lungimile segmentelor sunt determinate în planul de proiecție Stereo 70 și sunt rotunjite la 1 milimetru.

*** Distanța dintre puncte este formată din segmente cumulate ce sunt mai mici decât valoarea 1 milimetru.

**DATE DESPRE IMOBILUL NR. 3409**

Oficiul de Cadastru și Publicitate Imobiliară PRAHOVA
Biroul de Cadastru și Publicitate Imobiliară Ploiești

A. Partea I. Descrierea imobilului

TEREN Extravilan

Adresa: Jud. Prahova

Nr. Crt	Nr cadastral Nr. topografic	Suprafața* (mp)	Observații / Referințe
A1		1.700	Sector cadastral:21 Teren neimprejmuit;

B. Partea II. Proprietari și acte

Inscrieri privitoare la dreptul de proprietate și alte drepturi reale		Referințe
/		
Act Administrativ nr. 46231, din 02/10/1995 emis de CJSDPAT PRAHOVA;		
B1	Intabulare, drept de PROPRIETATE, dobandit prin Reconstituire, cota actuala 1/1, cota initiala 1/1	A1
	1) TUDORACHE ȘT CONSTANTIN 2) OPREA ȘT MARIN 3) TUDORACHE ȘT DUMITRU	

C. Partea III. SARCINI .

Inscrieri privind dezmembramintele dreptului de proprietate, drepturi reale de garanție și sarcini	Referințe
NU SUNT	

Anexa Nr. 1 La Partea I

Teren

Nr cadastral	Suprafața (mp)*	Observații / Referințe
	1.700	

* Suprafața este determinată în planul de proiecție Stereo 70.



Date referitoare la teren

Crt	Categorie folosință	Intravilan	Suprafața (mp)	Tarla	Parcelă	Nr. topo	Observații / Referințe
1	faneata	NU	1.700	2	340/6	-	

Lungime Segmente

1) Valorile lungimilor segmentelor sunt obținute din proiecție în plan.

Punct început	X / Y	Punct sfârșit	X / Y	Lungime segment (** (m)
1	576.193,471 391.450,354	2	576.198,446 391.464,635	15.123
2	576.198,446 391.464,635	3	576.087,657 391.500,708	116.514
3	576.087,657 391.500,708	4	576.086,324 391.485,856	14.912
4	576.086,324 391.485,856	1	576.193,471 391.450,354	112.875

** Lungimile segmentelor sunt determinate în planul de proiecție Stereo 70 și sunt rotunjite la 1 milimetru.

***** Distanţa dintre puncte este formată din segmente cumulate ce sunt mai mici decât valoarea 1 milimetru.**

**DATE DESPRE IMOBILUL NR. 3410**

Oficiul de Cadastru și Publicitate Imobiliară PRAHOVA
Biroul de Cadastru și Publicitate Imobiliară Ploiești

A. Partea I. Descrierea imobilului

TEREN Extravilan

Adresa: Jud. Prahova

Nr. Crt	Nr cadastral Nr. topografic	Suprafața* (mp)	Observații / Referințe
A1		2.000	Sector cadastral:21 Teren neimpregmuit;

B. Partea II. Proprietari și acte

Inscrieri privitoare la dreptul de proprietate și alte drepturi reale		Referințe
/		
Act Notarial nr. 215, din 16/05/2007 emis de NP POPESCU VIORICA;		
B1	Intabulare, drept de PROPRIETATE, cu titlu de moștenire, dobandit prin Succesiune, cota actuala 1/4, cota initiala 1/4 1) IONIȚĂ GH VASILE	A1
Act Administrativ nr. 46232, din 02/10/1995 emis de CJSDPAT PRAHOVA;		
B2	Intabulare, drept de PROPRIETATE, dobandit prin Reconstituire, cota actuala 3/4, cota initiala 3/4 1) IONIȚĂ GH VASILE	A1

C. Partea III. SARCINI .

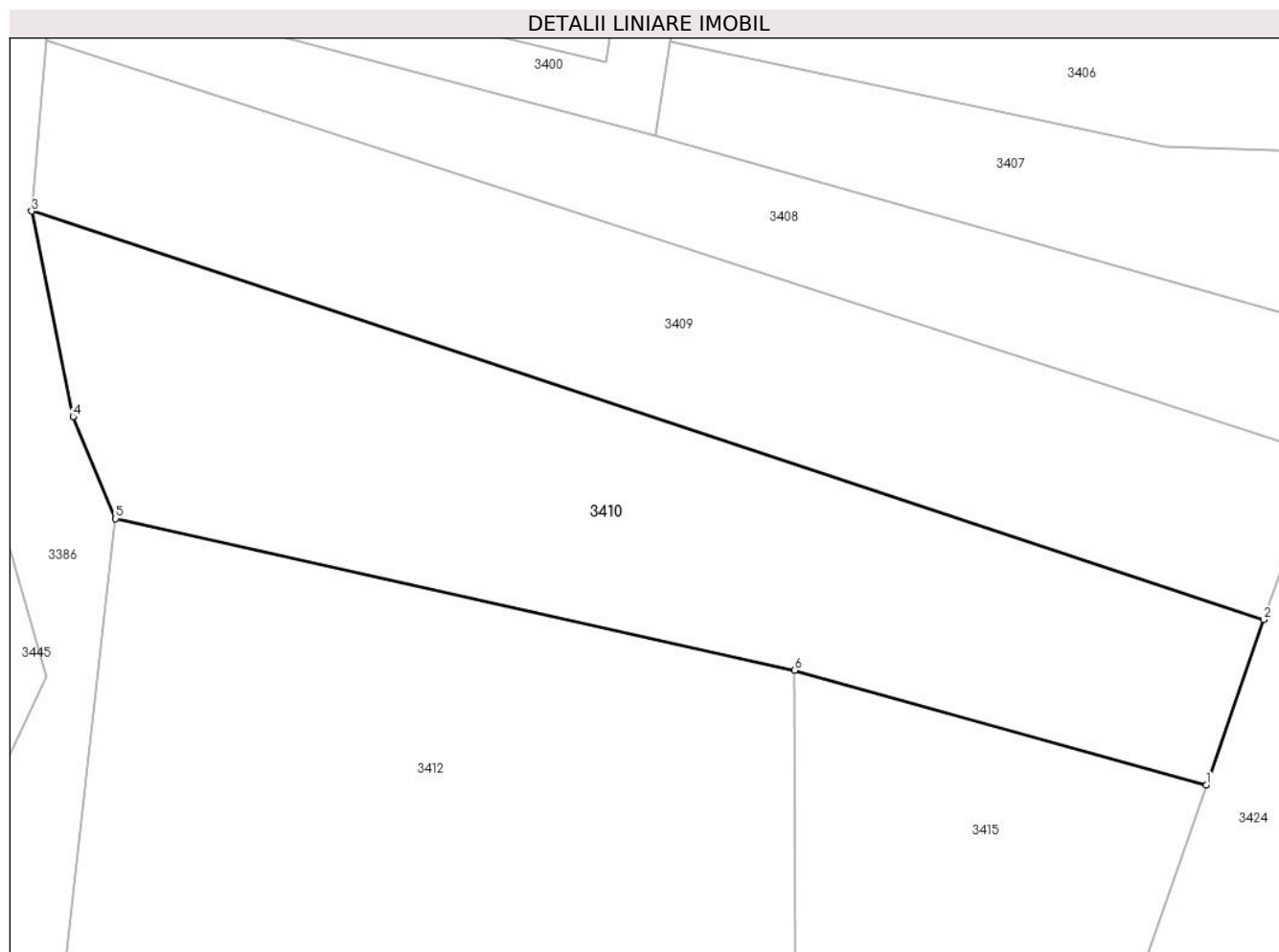
Inscrieri privind dezmembramintele dreptului de proprietate, drepturi reale de garanție și sarcini	Referințe
NU SUNT	

Anexa Nr. 1 La Partea I

Teren

Nr cadastral	Suprafața (mp)*	Observații / Referințe
	2.000	

* Suprafața este determinată în planul de proiecție Stereo 70.



Date referitoare la teren

Crt	Categorie folosință	Intravilan	Suprafața (mp)	Tarla	Parcelă	Nr. topo	Observații / Referințe
1	faneata	NU	2.000	2	340/5	-	

Lungime Segmente

1) Valorile lungimilor segmentelor sunt obținute din proiecție în plan.

Punct început	X / Y	Punct sfârșit	X / Y	Lungime segment (** (m)
1	576.188,471 391.436,003	2	576.193,471 391.450,354	15.197
2	576.193,471 391.450,354	3	576.086,324 391.485,856	112.875
3	576.086,324 391.485,856	4	576.089,918 391.468,011	18.203
4	576.089,918 391.468,011	5	576.093,638 391.459,132	9.627
5	576.093,638 391.459,132	6	576.152,655 391.445,95	60.471

Punct început	X / Y	Punct sfârșit	X / Y	Lungime segment (** (m)
6	576.152,655 391.445,95	1	576.188,471 391.436,003	37.172

** Lungimile segmentelor sunt determinate în planul de proiecție Stereo 70 și sunt rotunjite la 1 milimetru.

*** Distanța dintre puncte este formată din segmente cumulate ce sunt mai mici decât valoarea 1 milimetru.

**DATE DESPRE IMOBILUL NR. 3411**

Oficiul de Cadastru și Publicitate Imobiliară PRAHOVA
Biroul de Cadastru și Publicitate Imobiliară Ploiești

A. Partea I. Descrierea imobilului

TEREN Extravilan

Adresa: Jud. Prahova

Nr. Crt	Nr cadastral Nr. topografic	Suprafața* (mp)	Observații / Referințe
A1		2.500	Sector cadastral:21 Teren neimpregmuit;

B. Partea II. Proprietari și acte

Inscrieri privitoare la dreptul de proprietate și alte drepturi reale	Referințe
/	
Act Administrativ nr. 100090, din 14/02/2005 emis de CJSDPAT PRAHOVA;	
B1	A1
Intabulare, drept de PROPRIETATE, dobandit prin Reconstituire, cota actuala 1/1, cota initiala 1/1	
1) DINU I MARIA	
2) DINESCU VASILICA	
3) IONIȚA ILIE FLOAREA	
4) DUMITRU ILIE GHEORGHE	
5) DUMITRU ILIE CONSTANTIN	

C. Partea III. SARCINI .

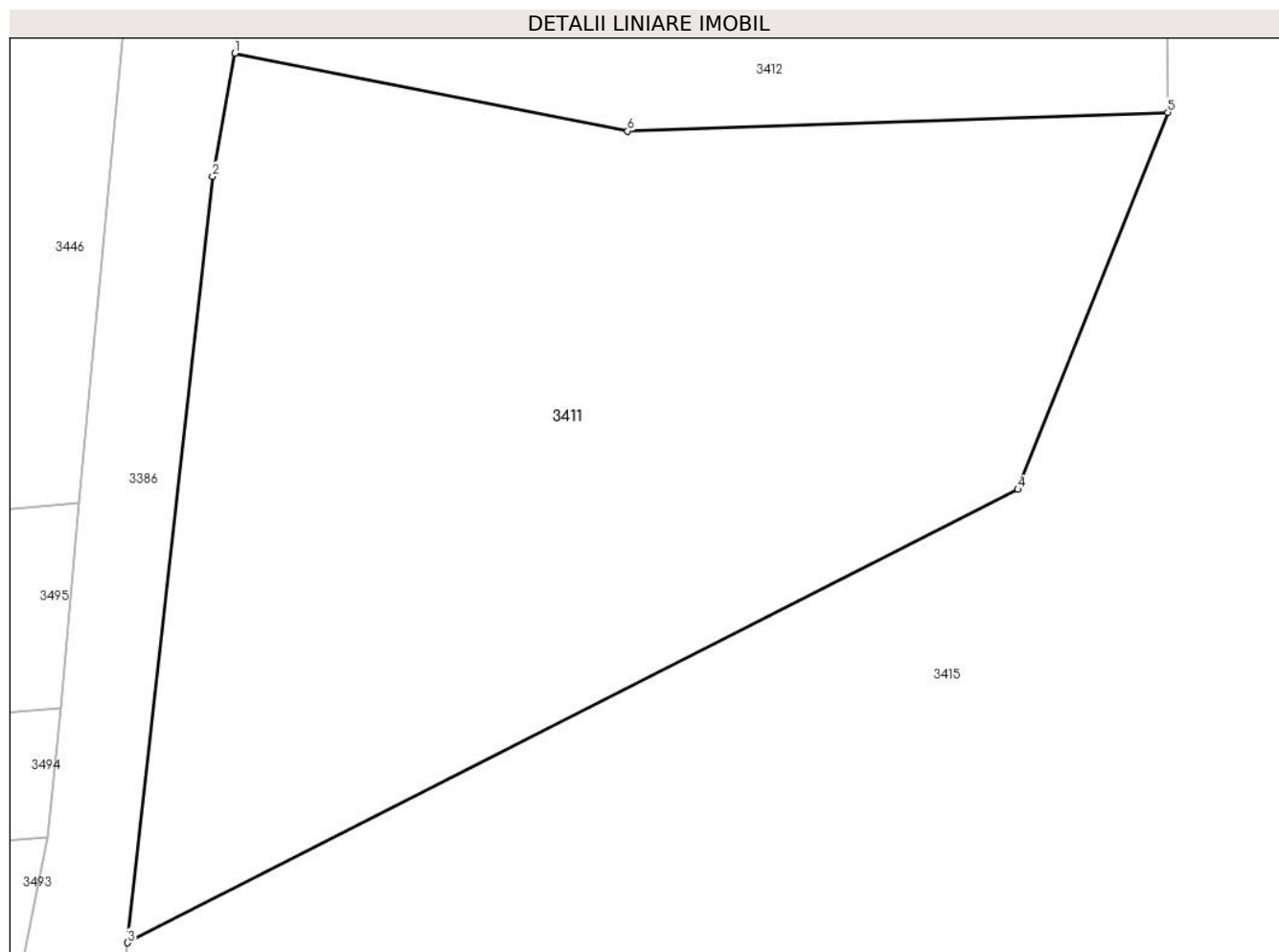
Inscrieri privind dezmembramintele dreptului de proprietate, drepturi reale de garanție și sarcini	Referințe
NU SUNT	

Anexa Nr. 1 La Partea I

Teren

Nr cadastral	Suprafața (mp)*	Observații / Referințe
	2.500	

* Suprafața este determinată în planul de proiecție Stereo 70.



Date referitoare la teren

Crt	Categorie folosință	Intra vilan	Suprafața (mp)	Tarla	Parcelă	Nr. topo	Observații / Referințe
1	livada	NU	2.500	2	338/12	-	

Lungime Segmente

1) Valorile lungimilor segmentelor sunt obținute din proiecție în plan.

Punct început	X / Y	Punct sfârșit	X / Y	Lungime segment (** (m)
1	576.088,774 391.416,159	2	576.087,232 391.407,709	8.59
2	576.087,232 391.407,709	3	576.081,4 391.355,118	52.913
3	576.081,4 391.355,118	4	576.142,533 391.386,233	68.596
4	576.142,533 391.386,233	5	576.152,829 391.412,11	27.85
5	576.152,829 391.412,11	6	576.115,746 391.410,82	37.105

Punct început	X / Y	Punct sfârșit	X / Y	Lungime segment (** (m)
6	576.115,746 391.410,82	1	576.088,774 391.416,159	27.495

** Lungimile segmentelor sunt determinate în planul de proiecție Stereo 70 și sunt rotunjite la 1 milimetru.

*** Distanța dintre puncte este formată din segmente cumulate ce sunt mai mici decât valoarea 1 milimetru.

**DATE DESPRE IMOBILUL NR. 3412**

Oficiul de Cadastru și Publicitate Imobiliară PRAHOVA
Biroul de Cadastru și Publicitate Imobiliară Ploiești

A. Partea I. Descrierea imobilului

TEREN Extravilan

Adresa: Jud. Prahova

Nr. Crt	Nr cadastral Nr. topografic	Suprafața* (mp)	Observații / Referințe
A1		2.500	Sector cadastral:21 Teren neimprejmuit;

B. Partea II. Proprietari și acte

Inscrieri privitoare la dreptul de proprietate și alte drepturi reale	Referințe
/	
Act Administrativ nr. 46276, din 29/11/1995 emis de CJSDPAT PRAHOVA;	
B1	A1
Intabulare, drept de PROPRIETATE, dobandit prin Reconstituire, cota actuala 1/1, cota initiala 1/1 1) COSTACHE GH CONSTANTIN	

C. Partea III. SARCINI .

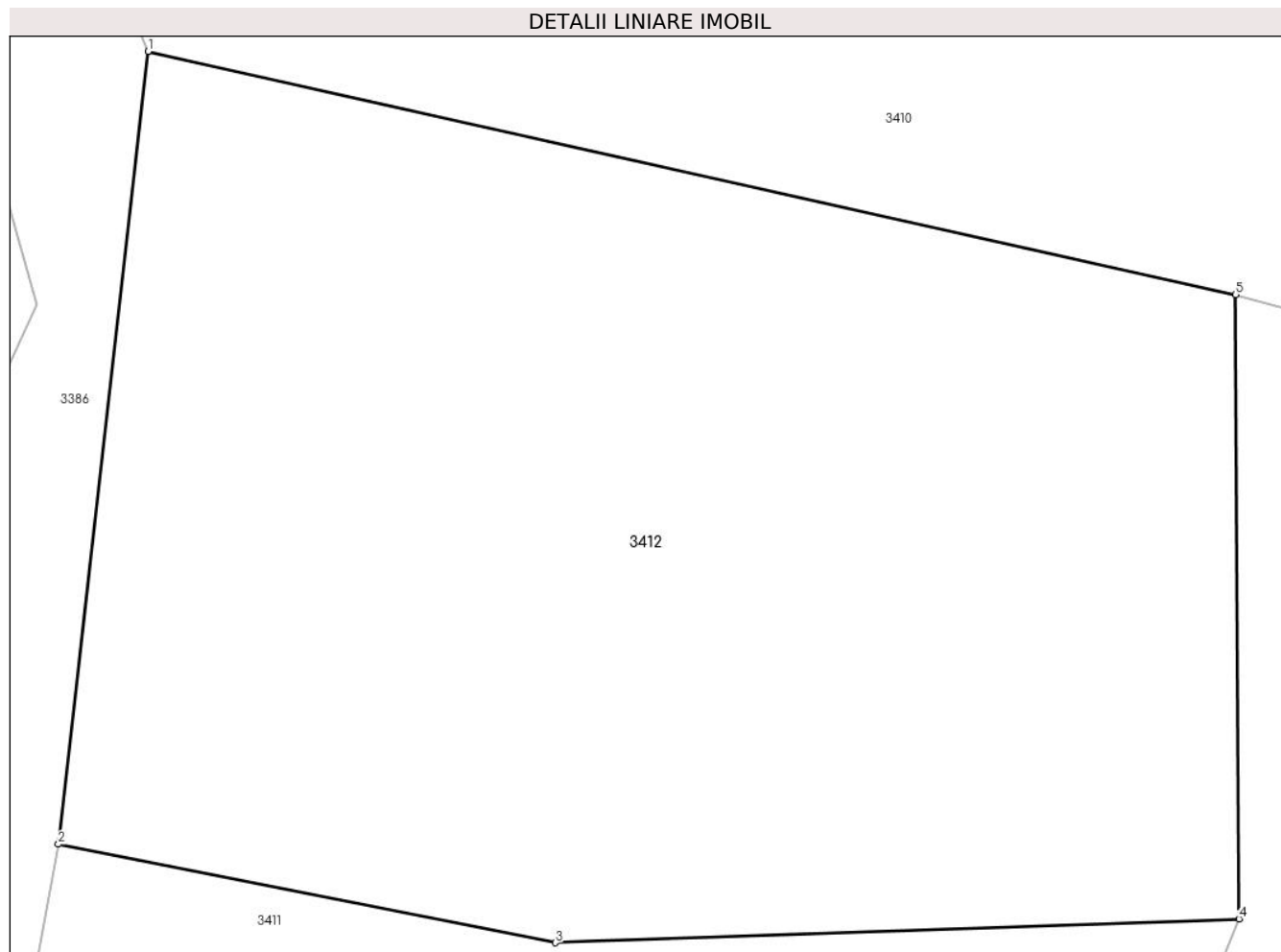
Inscrieri privind dezmembramintele dreptului de proprietate, drepturi reale de garanție și sarcini	Referințe
NU SUNT	

Anexa Nr. 1 La Partea I

Teren

Nr cadastral	Suprafața (mp)*	Observații / Referințe
	2.500	

* Suprafața este determinată în planul de proiecție Stereo 70.



Date referitoare la teren

Crt	Categorie folosință	Intra vilan	Suprafața (mp)	Tarla	Parcelă	Nr. topo	Observații / Referințe
1	livada	NU	2.500	2	338/13	-	

Lungime Segmente

1) Valorile lungimilor segmentelor sunt obținute din proiecție în plan.

Punct început	X / Y	Punct sfârșit	X / Y	Lungime segment (** (m)
1	576.093,638 391.459,132	2	576.088,774 391.416,159	43.247
2	576.088,774 391.416,159	3	576.115,746 391.410,82	27.495
3	576.115,746 391.410,82	4	576.152,829 391.412,11	37.105
4	576.152,829 391.412,11	5	576.152,655 391.445,95	33.84
5	576.152,655 391.445,95	1	576.093,638 391.459,132	60.471

**** Lungimile segmentelor sunt determinate în planul de proiecție Stereo 70 și sunt rotunjite la 1 milimetru.**

***** Distanța dintre puncte este formată din segmente cumulate ce sunt mai mici decât valoarea 1 milimetru.**

**DATE DESPRE IMOBILUL NR. 3413**

Oficiul de Cadastru și Publicitate Imobiliară PRAHOVA
Biroul de Cadastru și Publicitate Imobiliară Ploiești

A. Partea I. Descrierea imobilului

TEREN Extravilan

Nr. CF vechi:9338

Nr. cadastral vechi:12042

Adresa: Jud. Prahova

Nr. Crt	Nr cadastral Nr. topografic	Suprafața* (mp)	Observații / Referințe
A1	22840	3.200	Sector cadastral:21 Teren neimprejmuit;

B. Partea II. Proprietari și acte

Inscrieri privitoare la dreptul de proprietate și alte drepturi reale		Referințe
67422 / 28/08/2014		
Act Normativ nr. 17, din 07/03/2014 emis de Parlamentul Romaniei;		
B3	Imobil aflat sub incidenta art.3 alin.(1) din Legea 17/2014, dobandit prin Lege	A1
55181 / 24/05/2019		
Act Notarial nr. 2603, din 23/05/2019 emis de NP Ivan Constantin;		
B5	Intabulare, drept de PROPRIETATE donatie, dobandit prin Conventie, cota actuala 1/1, cota initiala 1/1 1) COMUNA PAULESTI, CIF:15541160	A1

C. Partea III. SARCINI .

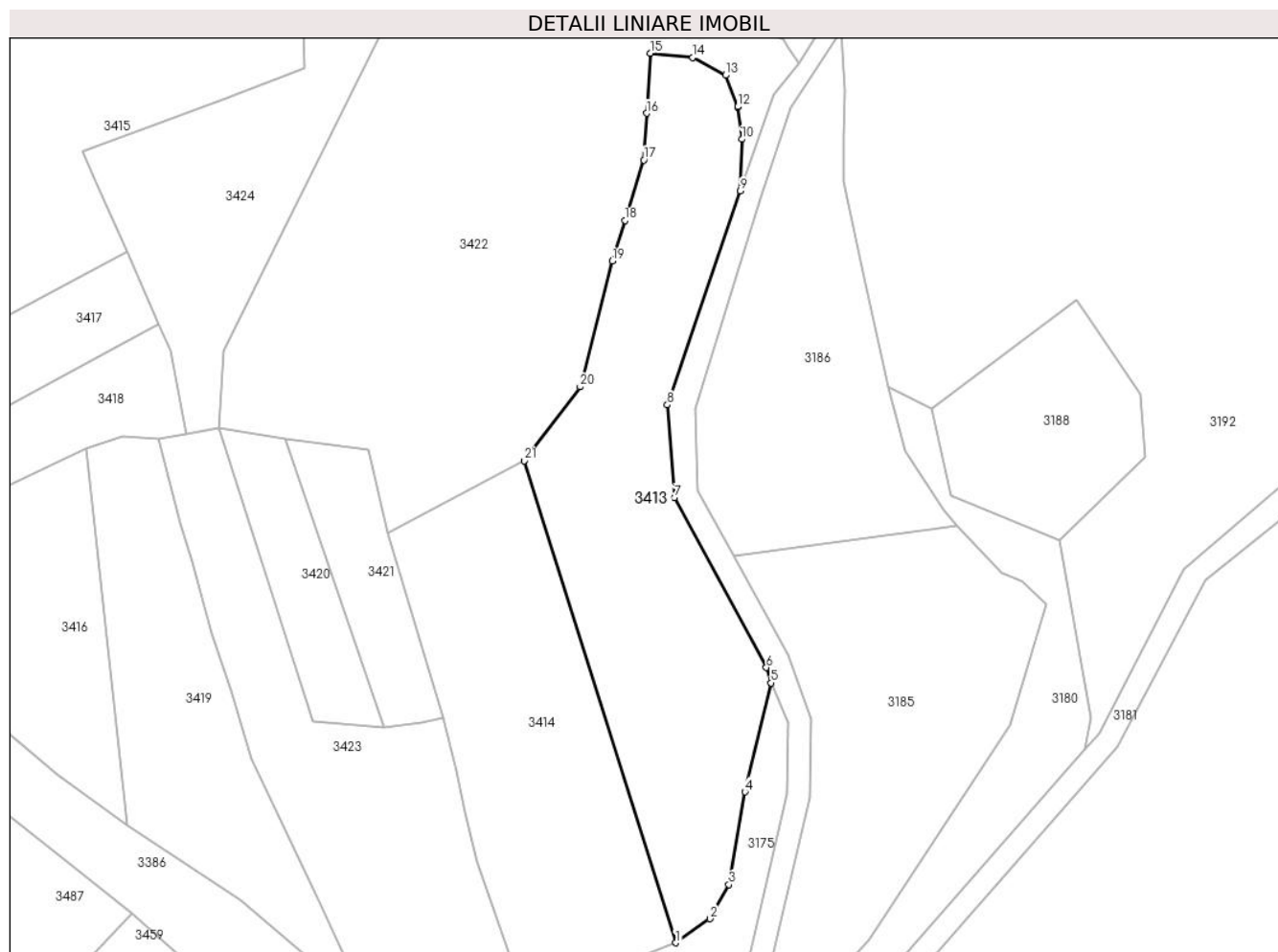
Inscrieri privind dezmembramintele dreptului de proprietate, drepturi reale de garanție și sarcini	Referințe
NU SUNT	

Anexa Nr. 1 La Partea I

Teren

Nr cadastral	Suprafața (mp)*	Observații / Referințe
22840	3.200	

* Suprafața este determinată în planul de proiecție Stereo 70.



Date referitoare la teren

Crt	Categorie folosință	Intravilan	Suprafața (mp)	Tarla	Parcelă	Nr. topo	Observații / Referințe
1	faneata	NU	3.200	2	340/1	-	

Lungime Segmente

1) Valorile lungimilor segmentelor sunt obținute din proiecție în plan.

Punct început	X / Y	Punct sfârșit	X / Y	Lungime segment (** (m)
1	576.259,27 391.211,92	2	576.265,29 391.216,18	7.375
3	576.268,65 391.222,2	4	576.271,52 391.238,57	16.62
5	576.276,11 391.257,84	6	576.275,28 391.260,55	2.834
7	576.259,05 391.290,56	8	576.257,79 391.306,94	16.428
9	576.270,69 391.344,76	10	576.270,98 391.353,87	9.115

Punct început	X / Y	Punct sfârșit	X / Y	Lungime segment (** (m)
2	576.265,29 391.216,18	3	576.268,65 391.222,2	6.894
4	576.271,52 391.238,57	5	576.276,11 391.257,84	19.809
6	576.275,28 391.260,55	7	576.259,05 391.290,56	34.118
8	576.257,79 391.306,94	9	576.270,69 391.344,76	39.96
10	576.270,98 391.353,87	11	576.270,274 391.359,618	5.791

Punct început	X / Y	Punct sfârșit	X / Y	Lungime segment (** (m)
11	576.270,274 391.359,618	12	576.270,27 391.359,65	0.032
13	576.268,07 391.365,2	14	576.262,3 391.368,35	6.574
15	576.254,75 391.369,08	16	576.254,103 391.358,468	10.632
17	576.253,6 391.350,22	18	576.250,29 391.339,555	11.167
19	576.248,06 391.332,37	20	576.242,37 391.310,13	22.956
21	576.232,5 391.297,09	1	576.259,27 391.211,92	89.278

Punct început	X / Y	Punct sfârșit	X / Y	Lungime segment (** (m)
12	576.270,27 391.359,65	13	576.268,07 391.365,2	5.97
14	576.262,3 391.368,35	15	576.254,75 391.369,08	7.585
16	576.254,103 391.358,468	17	576.253,6 391.350,22	8.263
18	576.250,29 391.339,555	19	576.248,06 391.332,37	7.523
20	576.242,37 391.310,13	21	576.232,5 391.297,09	16.354

** Lungimile segmentelor sunt determinate în planul de proiecție Stereo 70 și sunt rotunjite la 1 milimetru.

*** Distanța dintre puncte este formată din segmente cumulate ce sunt mai mici decât valoarea 1 milimetru.

**DATE DESPRE IMOBILUL NR. 3414**

Oficiul de Cadastru și Publicitate Imobiliară PRAHOVA
Biroul de Cadastru și Publicitate Imobiliară Ploiești

A. Partea I. Descrierea imobilului

TEREN Extravilan

Adresa: Jud. Prahova

Nr. Crt	Nr cadastral Nr. topografic	Suprafața* (mp)	Observații / Referințe
A1		2.400	Sector cadastral:21 Teren neimprejmuit;

B. Partea II. Proprietari și acte

Inscrieri privitoare la dreptul de proprietate și alte drepturi reale	Referințe
/	
Act Administrativ nr. 31786, din 09/06/1995 emis de CJSDPAT PRAHOVA;	
B1	A1
Intabulare, drept de PROPRIETATE, dobandit prin Reconstituire, cota actuala 1/1, cota initiala 1/1	
1) MIRCEA V VASILICA	

C. Partea III. SARCINI .

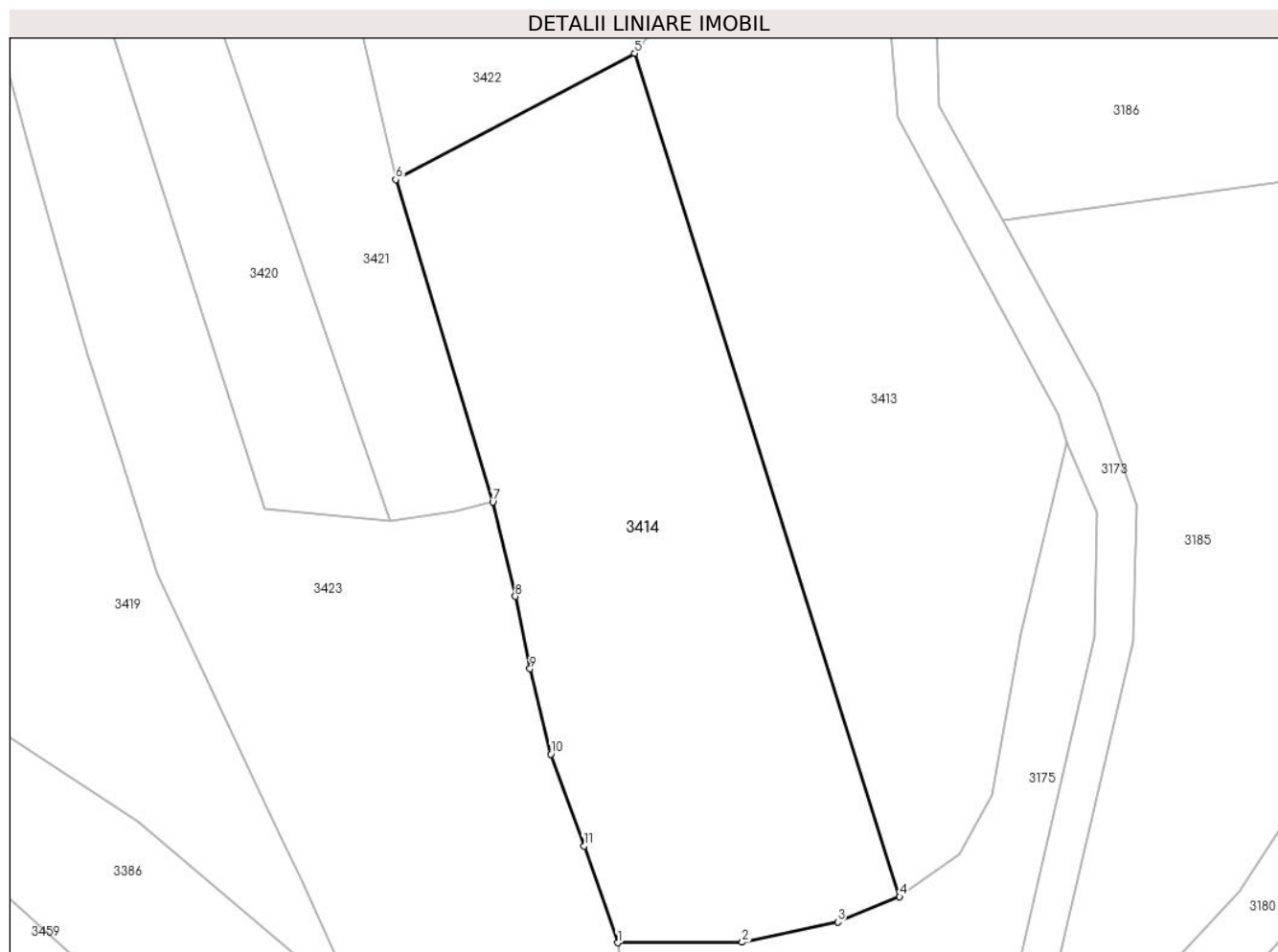
Inscrieri privind dezmembramintele dreptului de proprietate, drepturi reale de garanție și sarcini	Referințe
NU SUNT	

Anexa Nr. 1 La Partea I

Teren

Nr cadastral	Suprafața (mp)*	Observații / Referințe
	2.400	

* Suprafața este determinată în planul de proiecție Stereo 70.



Date referitoare la teren

Crt	Categorie folosință	Intravilan	Suprafața (mp)	Tarla	Parcelă	Nr. topo	Observații / Referințe
1	faneata	NU	2.400	2	338/10	-	

Lungime Segmente

1) Valorile lungimilor segmentelor sunt obținute din proiecție în plan.

Punct început	X / Y	Punct sfârșit	X / Y	Lungime segment (** (m)
1	576.230,766 391.207,278	2	576.243,36 391.207,33	12.594
2	576.243,36 391.207,33	3	576.253,013 391.209,372	9.867
3	576.253,013 391.209,372	4	576.259,27 391.211,92	6.756
4	576.259,27 391.211,92	5	576.232,5 391.297,09	89.278
5	576.232,5 391.297,09	6	576.208,349 391.284,332	27.314

Punct început	X / Y	Punct sfârșit	X / Y	Lungime segment (** (m)
6	576.208,349 391.284,332	7	576.218,15 391.251,779	33.996
7	576.218,15 391.251,779	8	576.220,446 391.242,253	9.799
8	576.220,446 391.242,253	9	576.221,916 391.234,936	7.463
9	576.221,916 391.234,936	10	576.224,038 391.226,334	8.86
10	576.224,038 391.226,334	11	576.227,392 391.217,041	9.88
11	576.227,392 391.217,041	1	576.230,766 391.207,278	10.33

** Lungimile segmentelor sunt determinate în planul de proiecție Stereo 70 și sunt rotunjite la 1 milimetru.

*** Distanța dintre puncte este formată din segmente cumulate ce sunt mai mici decât valoarea 1 milimetru.

**DATE DESPRE IMOBILUL NR. 3415**

Oficiul de Cadastru și Publicitate Imobiliară PRAHOVA
Biroul de Cadastru și Publicitate Imobiliară Ploiești

A. Partea I. Descrierea imobilului

TEREN Extravilan

Adresa: Jud. Prahova

Nr. Crt	Nr cadastral Nr. topografic	Suprafața* (mp)	Observații / Referințe
A1		8.260	Sector cadastral:21 Teren neimprejmut;

B. Partea II. Proprietari și acte

Inscrieri privitoare la dreptul de proprietate și alte drepturi reale		Referințe
/		
Act Normativ nr. 7, din 13/03/1996 emis de PARLAMENTUL ROMANIEI;		
B1	Inscrierea posesiei, drept de PROPRIETATE, dobandit prin Lege, cota actuala 1/1, cota initiala 1/1 1) NEIDENTIFICAT NEIDENTIFICAT	A1
Act Normativ nr. 7, din 13/03/1996 emis de PARLAMENTUL ROMANIEI (art.13 alin.14);		
B2	Se noteaza mentiunea de proprietar neidentificat, rezerva comisiei locale de fond funciar.	A1

C. Partea III. SARCINI .

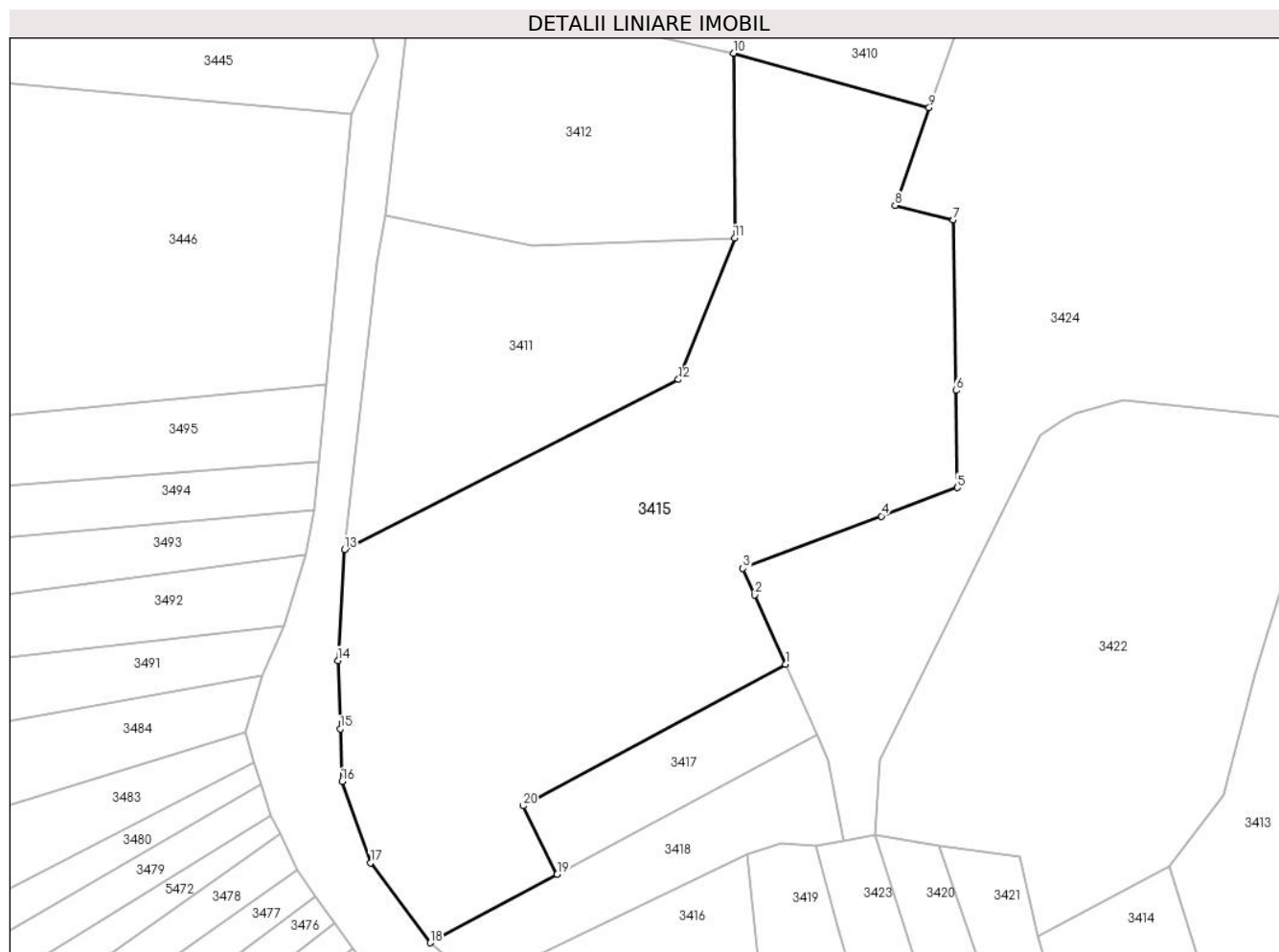
Inscrieri privind dezmembramintele dreptului de proprietate, drepturi reale de garanție și sarcini	Referințe
NU SUNT	

Anexa Nr. 1 La Partea I

Teren

Nr cadastral	Suprafața (mp)*	Observații / Referințe
	8.260	

* Suprafața este determinată în planul de proiecție Stereo 70.



Date referitoare la teren

Crt	Categorie folosință	Intravilan	Suprafața (mp)	Tarla	Parcelă	Nr. topo	Observații / Referințe
1	faneata	NU	4.344	2	338/8; 338/11	-	
2	livada	NU	3.916	2	338/9	-	

Lungime Segmente

1) Valorile lungimilor segmentelor sunt obținute din proiecție în plan.

Punct început	X / Y	Punct sfârșit	X / Y	Lungime segment (** (m))
1	576.162,184 391.334,098	2	576.156,5 391.346,807	13.922
2	576.156,5 391.346,807	3	576.154,33 391.351,66	5.316
3	576.154,33 391.351,66	4	576.179,715 391.361,211	27.122
4	576.179,715 391.361,211	5	576.193,64 391.366,45	14.878

Punct început	X / Y	Punct sfârșit	X / Y	Lungime segment (** (m)
5	576.193,64 391.366,45	6	576.193,372 391.384,215	17.767
6	576.193,372 391.384,215	7	576.192,9 391.415,44	31.229
7	576.192,9 391.415,44	8	576.182,22 391.418,08	11.001
8	576.182,22 391.418,08	9	576.188,471 391.436,003	18.982
9	576.188,471 391.436,003	10	576.152,655 391.445,95	37.172
10	576.152,655 391.445,95	11	576.152,829 391.412,11	33.84
11	576.152,829 391.412,11	12	576.142,533 391.386,233	27.85
12	576.142,533 391.386,233	13	576.081,4 391.355,118	68.596
13	576.081,4 391.355,118	14	576.080,176 391.334,792	20.363
14	576.080,176 391.334,792	15	576.080,599 391.322,313	12.486
15	576.080,599 391.322,313	16	576.080,924 391.312,683	9.635
16	576.080,924 391.312,683	17	576.086,137 391.297,771	15.797
17	576.086,137 391.297,771	18	576.097,078 391.283,139	18.27
18	576.097,078 391.283,139	19	576.120,334 391.295,663	26.414
19	576.120,334 391.295,663	20	576.114,099 391.308,198	14.0
20	576.114,099 391.308,198	1	576.162,184 391.334,098	54.617

** Lungimile segmentelor sunt determinate în planul de proiecție Stereo 70 și sunt rotunjite la 1 milimetru.

*** Distanța dintre puncte este formată din segmente cumulate ce sunt mai mici decât valoarea 1 milimetru.

**DATE DESPRE IMOBILUL NR. 3416**

Oficiul de Cadastru și Publicitate Imobiliară PRAHOVA
Biroul de Cadastru și Publicitate Imobiliară Ploiești

A. Partea I. Descrierea imobilului

TEREN Extravilan

Adresa: Jud. Prahova

Nr. Crt	Nr cadastral Nr. topografic	Suprafața* (mp)	Observații / Referințe
A1		1.600	Sector cadastral:21 Teren neimprejmuit;

B. Partea II. Proprietari și acte

Inscrieri privitoare la dreptul de proprietate și alte drepturi reale		Referințe
/		
Act Normativ nr. 7, din 13/03/1996 emis de PARLAMENTUL ROMANIEI;		
B1	Inscrierea posesiei, drept de PROPRIETATE, dobandit prin Lege, cota actuala 1/1, cota initiala 1/1 1) NEIDENTIFICAT NEIDENTIFICAT	A1
Act Normativ nr. 7, din 13/03/1996 emis de PARLAMENTUL ROMANIEI (art.13);		
B2	Se noteaza mentiunea de proprietar neidentificat.	A1

C. Partea III. SARCINI .

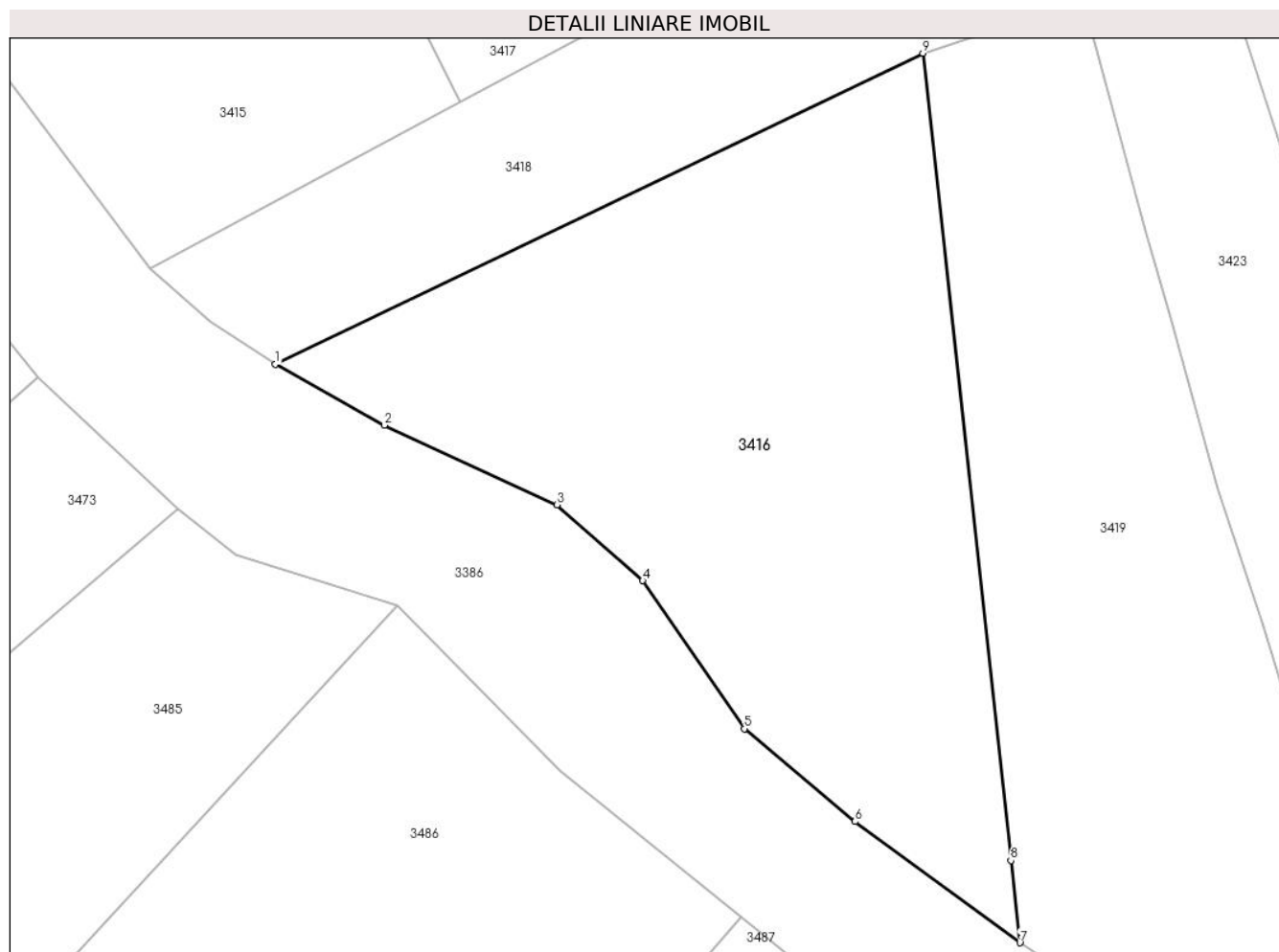
Inscrieri privind dezmembramintele dreptului de proprietate, drepturi reale de garanție și sarcini	Referințe
NU SUNT	

Anexa Nr. 1 La Partea I

Teren

Nr cadastral	Suprafața (mp)*	Observații / Referințe
	1.600	

* Suprafața este determinată în planul de proiecție Stereo 70.



Date referitoare la teren

Crt	Categorie folosință	Intravilan	Suprafața (mp)	Tarla	Parcelă	Nr. topo	Observații / Referințe
1	faneata	NU	1.600	2	338/5	-	

Lungime Segmente

1) Valorile lungimilor segmentelor sunt obținute din proiecție în plan.

Punct început	X / Y	Punct sfârșit	X / Y	Lungime segment (** (m)
1	576.106,484 391.275,99	2	576.114,66 391.271,418	9.368
2	576.114,66 391.271,418	3	576.127,623 391.265,441	14.275
3	576.127,623 391.265,441	4	576.134,042 391.259,744	8.583
4	576.134,042 391.259,744	5	576.141,675 391.248,641	13.474
5	576.141,675 391.248,641	6	576.149,985 391.241,674	10.844

Punct început	X / Y	Punct sfârșit	X / Y	Lungime segment (** (m)
6	576.149,985 391.241,674	7	576.162,358 391.232,582	15.354
7	576.162,358 391.232,582	8	576.161,684 391.238,756	6.211
8	576.161,684 391.238,756	9	576.155,076 391.299,316	60.919
9	576.155,076 391.299,316	1	576.106,484 391.275,99	53.901

** Lungimile segmentelor sunt determinate în planul de proiecție Stereo 70 și sunt rotunjite la 1 milimetru.

*** Distanța dintre puncte este formată din segmente cumulate ce sunt mai mici decât valoarea 1 milimetru.

**DATE DESPRE IMOBILUL NR. 3417**

Oficiul de Cadastru și Publicitate Imobiliară PRAHOVA
Biroul de Cadastru și Publicitate Imobiliară Ploiești

A. Partea I. Descrierea imobilului

TEREN Extravilan

Adresa: Jud. Prahova

Nr. Crt	Nr cadastral Nr. topografic	Suprafața* (mp)	Observații / Referințe
A1		760	Sector cadastral:21 Teren neimprejmuit;

B. Partea II. Proprietari și acte

Inscrieri privitoare la dreptul de proprietate și alte drepturi reale	Referințe
/	
Act Administrativ nr. 35129, din 24/02/1995 emis de CJSDPAT PRAHOVA;	
B1	A1
Intabulare, drept de PROPRIETATE, dobandit prin Reconstituire, cota actuala 1/1, cota initiala 1/1 1) TOBOȘ CONSTANTIN MARIA	

C. Partea III. SARCINI .

Inscrieri privind dezmembramintele dreptului de proprietate, drepturi reale de garanție și sarcini	Referințe
NU SUNT	

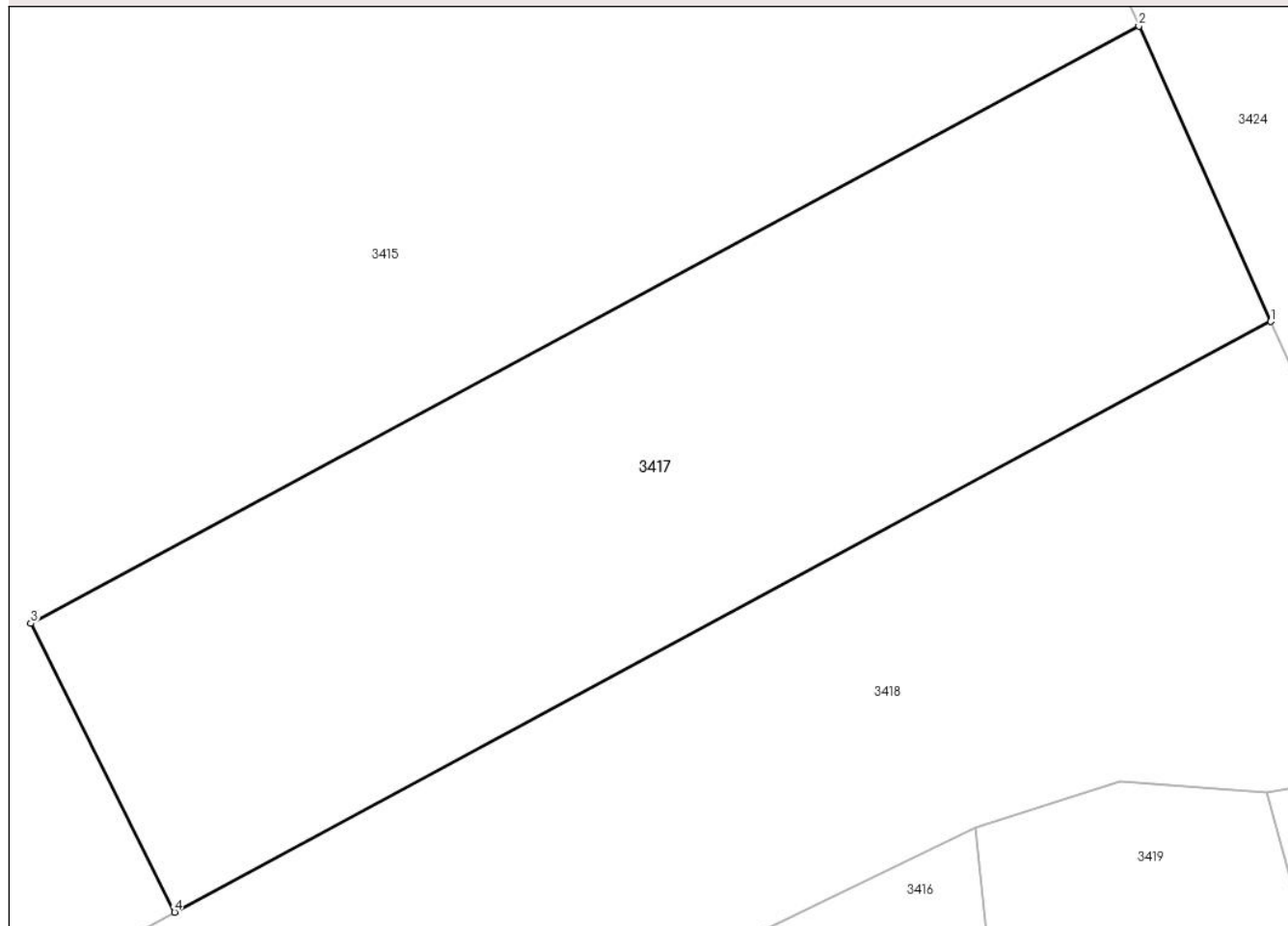
Anexa Nr. 1 La Partea I

Teren

Nr cadastral	Suprafața (mp)*	Observații / Referințe
	760	

* Suprafața este determinată în planul de proiecție Stereo 70.

DETALII LINIARE IMOBIL



Date referitoare la teren

Crt	Categorie folosință	Intravilan	Suprafața (mp)	Tarla	Parcelă	Nr. topo	Observații / Referințe
1	faneata	NU	760	2	338/7	-	

Lungime Segmente

1) Valorile lungimilor segmentelor sunt obținute din proiecție în plan.

Punct început	X / Y	Punct sfârșit	X / Y	Lungime segment (** (m)
1	576.167,909 391.321,283	2	576.162,184 391.334,098	14.036
2	576.162,184 391.334,098	3	576.114,099 391.308,198	54.617
3	576.114,099 391.308,198	4	576.120,334 391.295,663	14.0
4	576.120,334 391.295,663	1	576.167,909 391.321,283	54.035

** Lungimile segmentelor sunt determinate în planul de proiecție Stereo 70 și sunt rotunjite la 1 milimetru.

***** Distanţa dintre puncte este formată din segmente cumulate ce sunt mai mici decât valoarea 1 milimetru.**

**DATE DESPRE IMOBILUL NR. 3418**

Oficiul de Cadastru și Publicitate Imobiliară PRAHOVA
Biroul de Cadastru și Publicitate Imobiliară Ploiești

A. Partea I. Descrierea imobilului

TEREN Extravilan

Adresa: Jud. Prahova

Nr. Crt	Nr cadastral Nr. topografic	Suprafața* (mp)	Observații / Referințe
A1		1.000	Sector cadastral:21 Teren neimprijmit;

B. Partea II. Proprietari și acte

Inscrieri privitoare la dreptul de proprietate și alte drepturi reale		Referințe
/		
Act Notarial nr. 19, din 23/03/2006 emis de NP COSMA ANDREEA-OANA;		
B1	Intabulare, drept de PROPRIETATE, cu titlu de moștenire, dobandit prin Succesiune, cota actuala 1/2, cota initiala 1/2 1) TUDORACHE GHEORGHE	A1
Act Notarial nr. 260, din 16/12/2019 emis de NP GIURESCU ANGELICA;		
B2	Intabulare, drept de PROPRIETATE, cu titlu de moștenire, dobandit prin Succesiune, cota actuala 1/2, cota initiala 1/2 1) TUDORACHE CORNELIU	A1

C. Partea III. SARCINI .

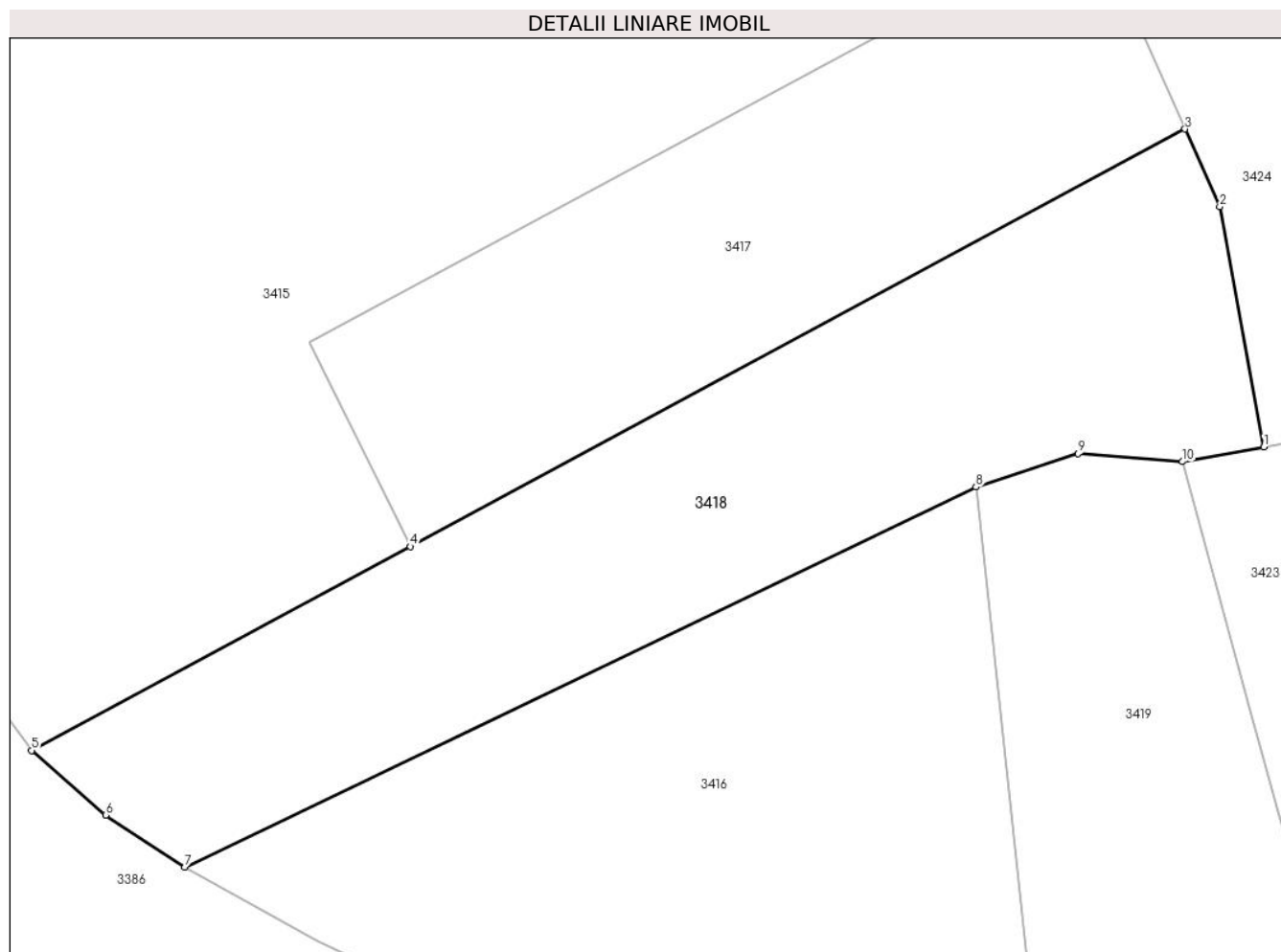
Inscrieri privind dezmembramintele dreptului de proprietate, drepturi reale de garanție și sarcini	Referințe
NU SUNT	

Anexa Nr. 1 La Partea I

Teren

Nr cadastral	Suprafața (mp)*	Observații / Referințe
	1.000	

* Suprafața este determinată în planul de proiecție Stereo 70.



Date referitoare la teren

Crt	Categorie folosință	Intravilan	Suprafața (mp)	Tarla	Parcelă	Nr. topo	Observații / Referințe
1	faneata	NU	1.000	2	338/6	-	

Lungime Segmente

1) Valorile lungimilor segmentelor sunt obținute din proiecție în plan.

Punct început	X / Y	Punct sfârșit	X / Y	Lungime segment (** (m)
1	576.172,746 391.301,762	2	576.170,04 391.316,51	14.994
2	576.170,04 391.316,51	3	576.167,909 391.321,283	5.227
3	576.167,909 391.321,283	4	576.120,334 391.295,663	54.035
4	576.120,334 391.295,663	5	576.097,078 391.283,139	26.414
5	576.097,078 391.283,139	6	576.101,626 391.279,184	6.027

Punct început	X / Y	Punct sfârșit	X / Y	Lungime segment (** (m)
6	576.101,626 391.279,184	7	576.106,484 391.275,99	5.814
7	576.106,484 391.275,99	8	576.155,076 391.299,316	53.901
8	576.155,076 391.299,316	9	576.161,349 391.301,362	6.598
9	576.161,349 391.301,362	10	576.167,755 391.300,866	6.425
10	576.167,755 391.300,866	1	576.172,746 391.301,762	5.071

** Lungimile segmentelor sunt determinate în planul de proiecție Stereo 70 și sunt rotunjite la 1 milimetru.

*** Distanța dintre puncte este formată din segmente cumulate ce sunt mai mici decât valoarea 1 milimetru.

**DATE DESPRE IMOBILUL NR. 3419**

Oficiul de Cadastru și Publicitate Imobiliară PRAHOVA
Biroul de Cadastru și Publicitate Imobiliară Ploiești

A. Partea I. Descrierea imobilului

TEREN Extravilan

Adresa: Jud. Prahova

Nr. Crt	Nr cadastral Nr. topografic	Suprafața* (mp)	Observații / Referințe
A1		1.700	Sector cadastral:21 Teren neimprejmuit;

B. Partea II. Proprietari și acte

Inscrieri privitoare la dreptul de proprietate și alte drepturi reale	Referințe
/	
Act Administrativ nr. 34202, din 14/02/1995 emis de CJSDPAT PRAHOVA;	
B1	A1
Intabulare, drept de PROPRIETATE, dobandit prin Reconstituire, cota actuala 1/1, cota initiala 1/1 1) NAN STAN GHE PARASCHIVA	

C. Partea III. SARCINI .

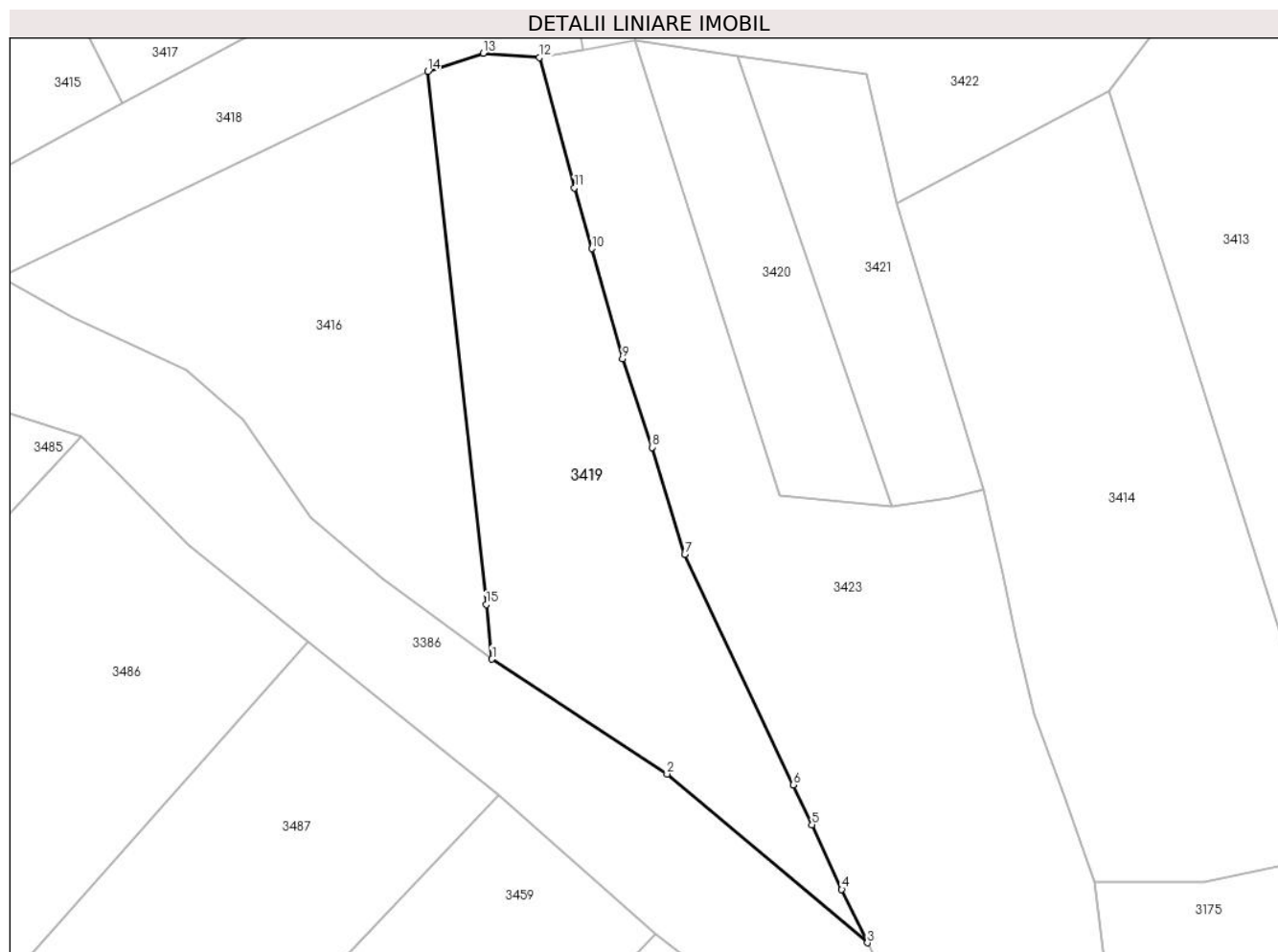
Inscrieri privind dezmembramintele dreptului de proprietate, drepturi reale de garanție și sarcini	Referințe
NU SUNT	

Anexa Nr. 1 La Partea I

Teren

Nr cadastral	Suprafața (mp)*	Observații / Referințe
	1.700	

* Suprafața este determinată în planul de proiecție Stereo 70.



Date referitoare la teren

Crt	Categorie folosință	Intravilan	Suprafața (mp)	Tarla	Parcelă	Nr. topo	Observații / Referințe
1	faneata	NU	1.457	2	338/3	-	
2	altele	NU	243	2	338/4	-	

Lungime Segmente

1) Valorile lungimilor segmentelor sunt obținute din proiecție în plan.

Punct început	X / Y	Punct sfârșit	X / Y	Lungime segment (** (m)
1	576.162,358 391.232,582	2	576.182,26 391.219,53	23.8
2	576.182,26 391.219,53	3	576.205,017 391.200,366	29.751
3	576.205,017 391.200,366	4	576.202,104 391.206,425	6.723
4	576.202,104 391.206,425	5	576.198,729 391.213,769	8.082

Punct început	X / Y	Punct sfârșit	X / Y	Lungime segment (** (m)
5	576.198,729 391.213,769	6	576.196,576 391.218,297	5.014
6	576.196,576 391.218,297	7	576.184,254 391.244,462	28.921
7	576.184,254 391.244,462	8	576.180,531 391.256,615	12.71
8	576.180,531 391.256,615	9	576.177,183 391.266,655	10.584
9	576.177,183 391.266,655	10	576.173,726 391.279,174	12.988
10	576.173,726 391.279,174	11	576.171,74 391.286,09	7.196
11	576.171,74 391.286,09	12	576.167,755 391.300,866	15.304
12	576.167,755 391.300,866	13	576.161,349 391.301,362	6.425
13	576.161,349 391.301,362	14	576.155,076 391.299,316	6.598
14	576.155,076 391.299,316	15	576.161,684 391.238,756	60.919
15	576.161,684 391.238,756	1	576.162,358 391.232,582	6.211

** Lungimile segmentelor sunt determinate în planul de proiecție Stereo 70 și sunt rotunjite la 1 milimetru.

*** Distanța dintre puncte este formată din segmente cumulate ce sunt mai mici decât valoarea 1 milimetru.

**DATE DESPRE IMOBILUL NR. 3420**

Oficiul de Cadastru și Publicitate Imobiliară PRAHOVA
Biroul de Cadastru și Publicitate Imobiliară Ploiești

A. Partea I. Descrierea imobilului

TEREN Extravilan

Adresa: Jud. Prahova

Nr. Crt	Nr cadastral Nr. topografic	Suprafața* (mp)	Observații / Referințe
A1		600	Sector cadastral:21 Teren neimprejmut;

B. Partea II. Proprietari și acte

Inscrieri privitoare la dreptul de proprietate și alte drepturi reale	Referințe
/	
Act Administrativ nr. 46265, din 02/10/1995 emis de CJSDPAT PRAHOVA;	
B1	A1
Intabulare, drept de PROPRIETATE, dobandit prin Reconstituire, cota actuala 1/1, cota initiala 1/1	
1) NAE AURELIA	
2) NAE IULIANA	
3) MOISE C GHEORGHE	
4) MOISE C TEODOR	

C. Partea III. SARCINI .

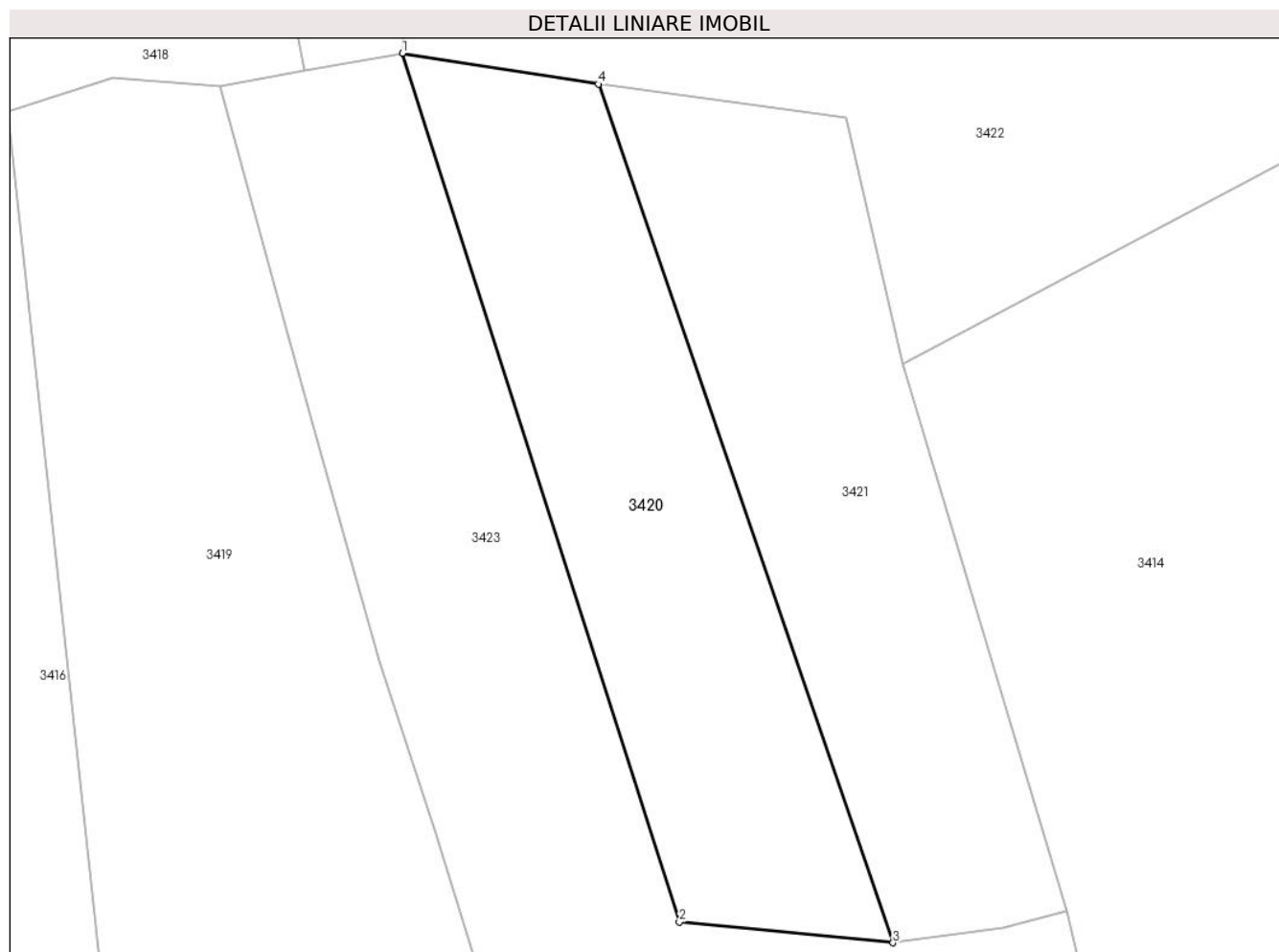
Inscrieri privind dezmembramintele dreptului de proprietate, drepturi reale de garanție și sarcini	Referințe
NU SUNT	

Anexa Nr. 1 La Partea I

Teren

Nr cadastral	Suprafața (mp)*	Observații / Referințe
	600	

* Suprafața este determinată în planul de proiecție Stereo 70.



Date referitoare la teren

Crt	Categorie folosință	Intra vilan	Suprafața (mp)	Tarla	Parcelă	Nr. topo	Observații / Referințe
1	faneata	NU	600	2	338/2	-	

Lungime Segmente

1) Valorile lungimilor segmentelor sunt obținute din proiecție în plan.

Punct început	X / Y	Punct sfârșit	X / Y	Lungime segment (** (m)
1	576.178,582 391.302,811	2	576.195,071 391.251,126	54.252
2	576.195,071 391.251,126	3	576.207,791 391.249,904	12.779
3	576.207,791 391.249,904	4	576.190,244 391.300,974	54.0
4	576.190,244 391.300,974	1	576.178,582 391.302,811	11.806

** Lungimile segmentelor sunt determinate în planul de proiecție Stereo 70 și sunt rotunjite la 1 milimetru.

***** Distanţa dintre puncte este formată din segmente cumulate ce sunt mai mici decât valoarea 1 milimetru.**

**DATE DESPRE IMOBILUL NR. 3421**

Oficiul de Cadastru și Publicitate Imobiliară PRAHOVA
Biroul de Cadastru și Publicitate Imobiliară Ploiești

A. Partea I. Descrierea imobilului

TEREN Extravilan

Adresa: Jud. Prahova

Nr. Crt	Nr cadastral Nr. topografic	Suprafața* (mp)	Observații / Referințe
A1		600	Sector cadastral:21 Teren neimprejmuit;

B. Partea II. Proprietari și acte

Inscrieri privitoare la dreptul de proprietate și alte drepturi reale		Referințe
/		
Act Administrativ nr. 42339, din 07/07/1995 emis de CJSDPAT PRAHOVA;		
B1	Intabulare, drept de PROPRIETATE, dobandit prin Reconstituire, cota actuala 1/1, cota initiala 1/1 1) DUMITRESCU RODICA 2) STAN ST RADA 3) DUMITERSCU GH VASILE 4) SOARE ELENA	A1

C. Partea III. SARCINI .

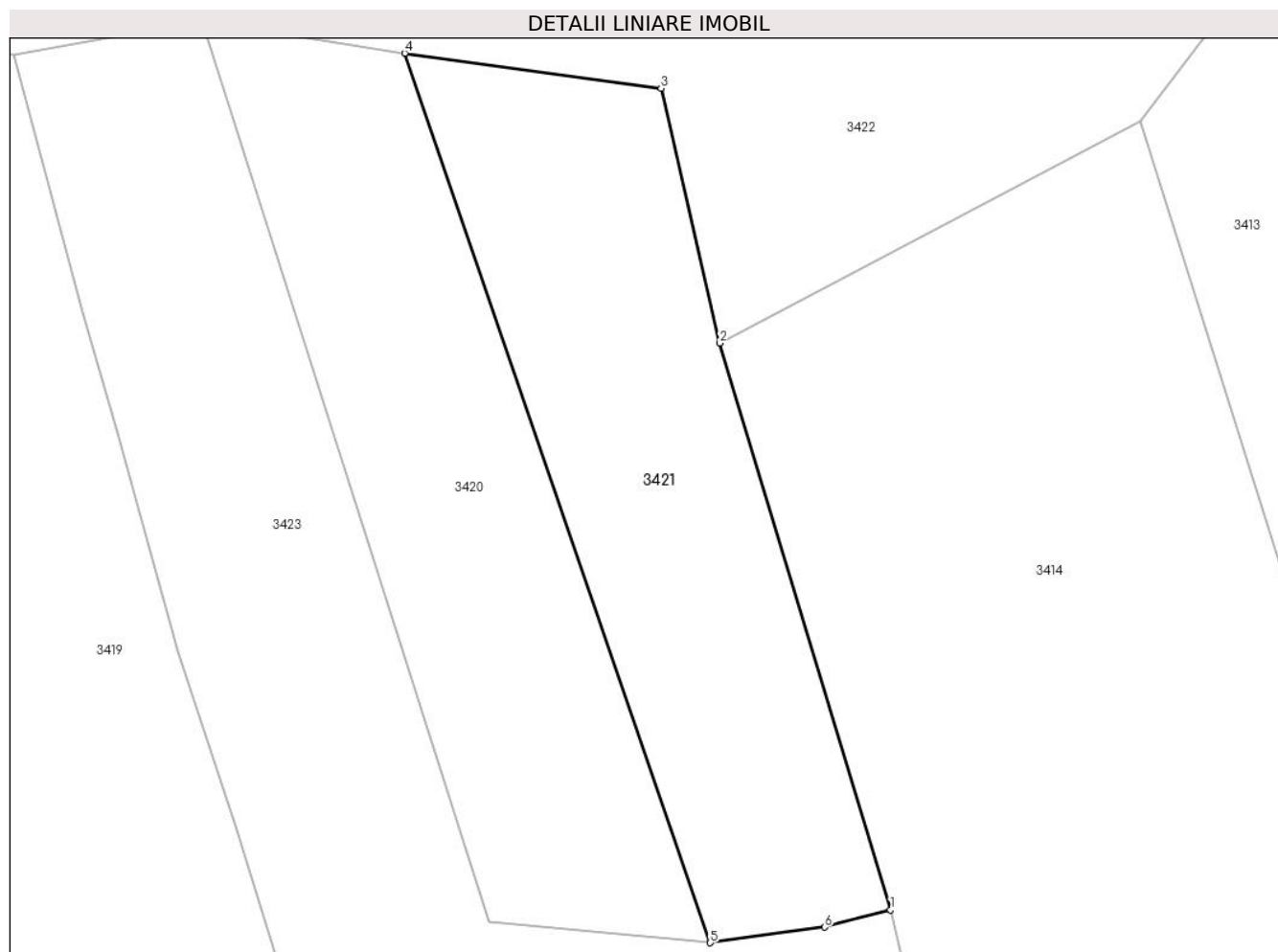
Inscrieri privind dezmembramintele dreptului de proprietate, drepturi reale de garanție și sarcini	Referințe
NU SUNT	

Anexa Nr. 1 La Partea I

Teren

Nr cadastral	Suprafața (mp)*	Observații / Referințe
	600	

* Suprafața este determinată în planul de proiecție Stereo 70.



Date referitoare la teren

Crt	Categorie folosință	Intravilan	Suprafața (mp)	Tarla	Parcelă	Nr. topo	Observații / Referințe
1	faneata	NU	600	2	338/1	-	

Lungime Segmente

1) Valorile lungimilor segmentelor sunt obținute din proiecție în plan.

Punct început	X / Y	Punct sfârșit	X / Y	Lungime segment (** (m)
1	576.218,15 391.251,779	2	576.208,349 391.284,332	33.996
2	576.208,349 391.284,332	3	576.204,966 391.298,959	15.013
3	576.204,966 391.298,959	4	576.190,244 391.300,974	14.859
4	576.190,244 391.300,974	5	576.207,791 391.249,904	54.0
5	576.207,791 391.249,904	6	576.214,361 391.250,798	6.631

Punct început	X / Y	Punct sfârșit	X / Y	Lungime segment (** (m)
6	576.214,361 391.250,798	1	576.218,15 391.251,779	3.914

** Lungimile segmentelor sunt determinate în planul de proiecție Stereo 70 și sunt rotunjite la 1 milimetru.

*** Distanța dintre puncte este formată din segmente cumulate ce sunt mai mici decât valoarea 1 milimetru.

**DATE DESPRE IMOBILUL NR. 3422**

Oficiul de Cadastru și Publicitate Imobiliară PRAHOVA
Biroul de Cadastru și Publicitate Imobiliară Ploiești

A. Partea I. Descrierea imobilului

TEREN Extravilan

Adresa: Jud. Prahova

Nr. Crt	Nr cadastral Nr. topografic	Suprafața* (mp)	Observații / Referințe
A1		5.163	Sector cadastral:21 Teren neimprejmut;

B. Partea II. Proprietari și acte

Inscrieri privitoare la dreptul de proprietate și alte drepturi reale		Referințe
/		
Act Normativ nr. 7, din 13/03/1996 emis de PARLAMENTUL ROMANIEI;		
B1	Inscrierea posesiei, drept de PROPRIETATE, dobandit prin Lege, cota actuala 1/1, cota initiala 1/1 1) NEIDENTIFICAT NEIDENTIFICAT	A1
Act Normativ nr. 7, din 13/03/1996 emis de PARLAMENTUL ROMANIEI (art.13 alin.14);		
B2	Se noteaza mentiunea de proprietar neidentificat, rezerva comisiei locale de fond funciar.	A1

C. Partea III. SARCINI .

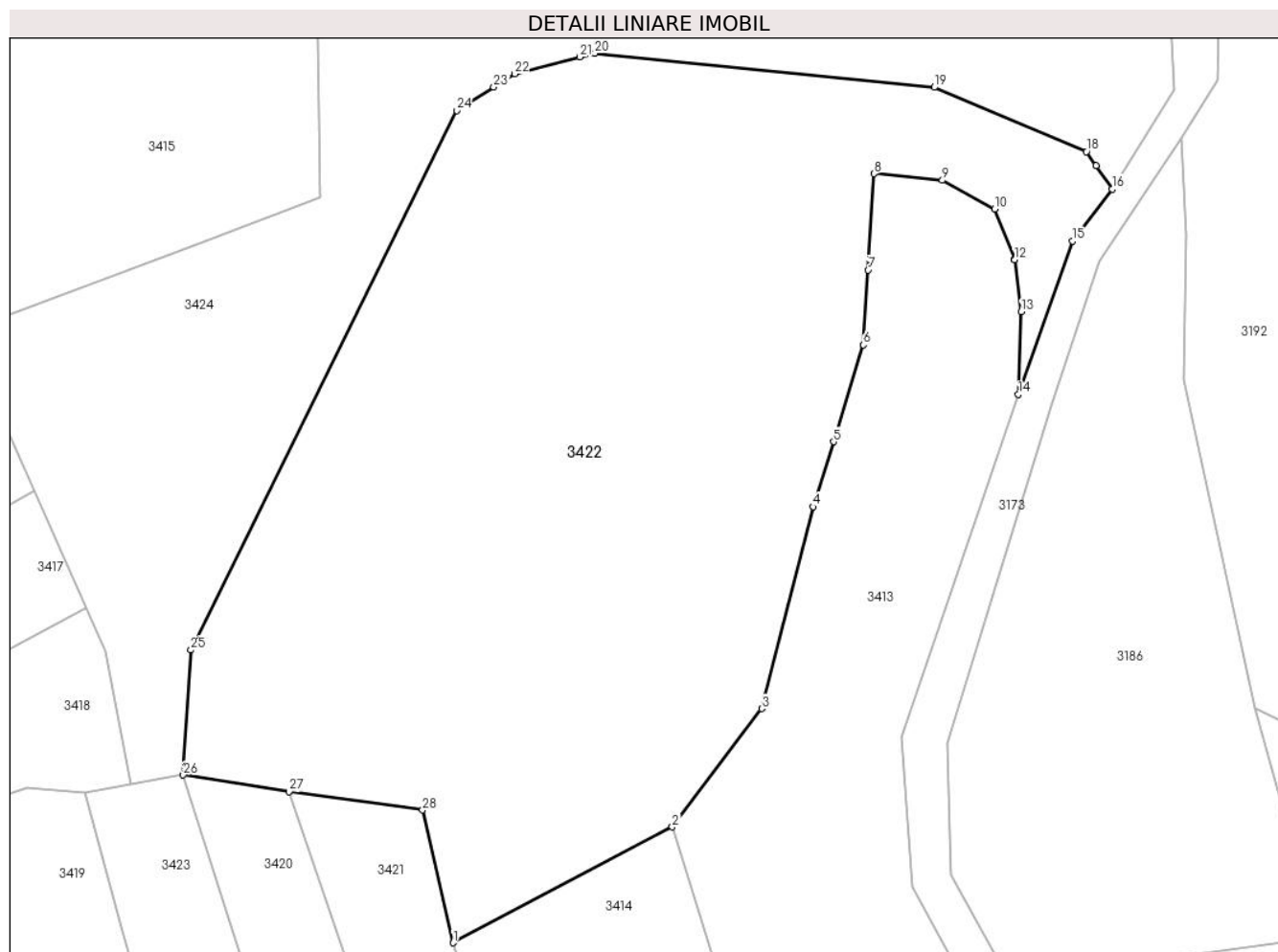
Inscrieri privind dezmembramintele dreptului de proprietate, drepturi reale de garanție și sarcini	Referințe
NU SUNT	

Anexa Nr. 1 La Partea I

Teren

Nr cadastral	Suprafața (mp)*	Observații / Referințe
	5.163	

* Suprafața este determinată în planul de proiecție Stereo 70.



Date referitoare la teren

Crt	Categorie folosință	Intravilan	Suprafața (mp)	Tarla	Parcelă	Nr. topo	Observații / Referințe
1	faneata	NU	5.163	2	340/3	-	

Lungime Segmente

1) Valorile lungimilor segmentelor sunt obținute din proiecție în plan.

Punct început	X / Y	Punct sfârșit	X / Y	Lungime segment (** (m)
1	576.208,349 391.284,332	2	576.232,5 391.297,09	27.314
3	576.242,37 391.310,13	4	576.248,06 391.332,37	22.956
5	576.250,29 391.339,555	6	576.253,6 391.350,22	11.167
7	576.254,103 391.358,468	8	576.254,75 391.369,08	10.632
9	576.262,3 391.368,35	10	576.268,07 391.365,2	6.574

Punct început	X / Y	Punct sfârșit	X / Y	Lungime segment (** (m)
2	576.232,5 391.297,09	3	576.242,37 391.310,13	16.354
4	576.248,06 391.332,37	5	576.250,29 391.339,555	7.523
6	576.253,6 391.350,22	7	576.254,103 391.358,468	8.263
8	576.254,75 391.369,08	9	576.262,3 391.368,35	7.585
10	576.268,07 391.365,2	11	576.270,27 391.359,65	5.97

Punct început	X / Y	Punct sfârșit	X / Y	Lungime segment (** (m)
11	576.270,27 391.359,65	12	576.270,274 391.359,618	0.032
13	576.270,98 391.353,87	14	576.270,69 391.344,76	9.115
15	576.276,638 391.361,674	16	576.281,01 391.367,39	7.196
17	576.279,24 391.369,977	18	576.278,19 391.371,51	1.858
19	576.261,395 391.378,6	20	576.223,99 391.382,36	37.594
21	576.222,337 391.381,937	22	576.215,15 391.380,1	7.418
23	576.212,818 391.378,633	24	576.208,73 391.376,06	4.83
25	576.179,435 391.316,601	26	576.178,582 391.302,811	13.816
27	576.190,244 391.300,974	28	576.204,966 391.298,959	14.859

Punct început	X / Y	Punct sfârșit	X / Y	Lungime segment (** (m)
12	576.270,274 391.359,618	13	576.270,98 391.353,87	5.791
14	576.270,69 391.344,76	15	576.276,638 391.361,674	17.929
16	576.281,01 391.367,39	17	576.279,24 391.369,977	3.135
18	576.278,19 391.371,51	19	576.261,395 391.378,6	18.23
20	576.223,99 391.382,36	21	576.222,337 391.381,937	1.706
22	576.215,15 391.380,1	23	576.212,818 391.378,633	2.755
24	576.208,73 391.376,06	25	576.179,435 391.316,601	66.284
26	576.178,582 391.302,811	27	576.190,244 391.300,974	11.806
28	576.204,966 391.298,959	1	576.208,349 391.284,332	15.013

** Lungimile segmentelor sunt determinate în planul de proiecție Stereo 70 și sunt rotunjite la 1 milimetru.

*** Distanța dintre puncte este formată din segmente cumulate ce sunt mai mici decât valoarea 1 milimetru.

**DATE DESPRE IMOBILUL NR. 3423**

Oficiul de Cadastru și Publicitate Imobiliară PRAHOVA
Biroul de Cadastru și Publicitate Imobiliară Ploiești

A. Partea I. Descrierea imobilului

TEREN Extravilan

Adresa: Jud. Prahova, Tarla 2, L 338

Nr. Crt	Nr cadastral Nr. topografic	Suprafața* (mp)	Observații / Referințe
A1	27950	2.500	Sector cadastral:21 Teren neimprejmut;

B. Partea II. Proprietari și acte

Inscrieri privitoare la dreptul de proprietate și alte drepturi reale		Referințe
108425 / 27/10/2015		
Act Administrativ nr. 46271, din 29/11/1995 emis de COMISIA JUDETEANA PRAHOVA (act notarial nr. 303/01-06-2004 emis de NP IVAN CONSTANTIN; act notarial nr. 340/06-10-2014 emis de NP POPESCU VIORICA; act notarial nr. 318/01-09-2015 emis de NP POPESCU VIORICA; hotarare judecatoreasca nr. 11439/07-12-2007 emis de JUDECATORIA PLOIESTI; act administrativ nr. 5531/03.12.2015 NP SANDU AURELIAN VIOREL);		
B4	se noteaza faptul ca imobilul se afla sub incidenta Legii 17/2014	A1
10717 / 05/02/2016		
Act Notarial nr. 273, din 04/02/2016 emis de NP DOBRE STELORIAN DANIEL;		
B5	se indreapta din oficiu eroarea materiala strecurata in cuprinsul prezentei carti funciare in sensul ca imobilul se afla sub incidenta art. 3 (alin. 1) din Legea 17/2014	A1
B6	Intabulare, drept de PROPRIETATE cumparare ca bun comun, dobandit prin Conventie, cota actuala 1/1, cota initiala 1/1	A1
	1) NAE GHEORGHE 2) NAE MAGDALENA	

C. Partea III. SARCINI .

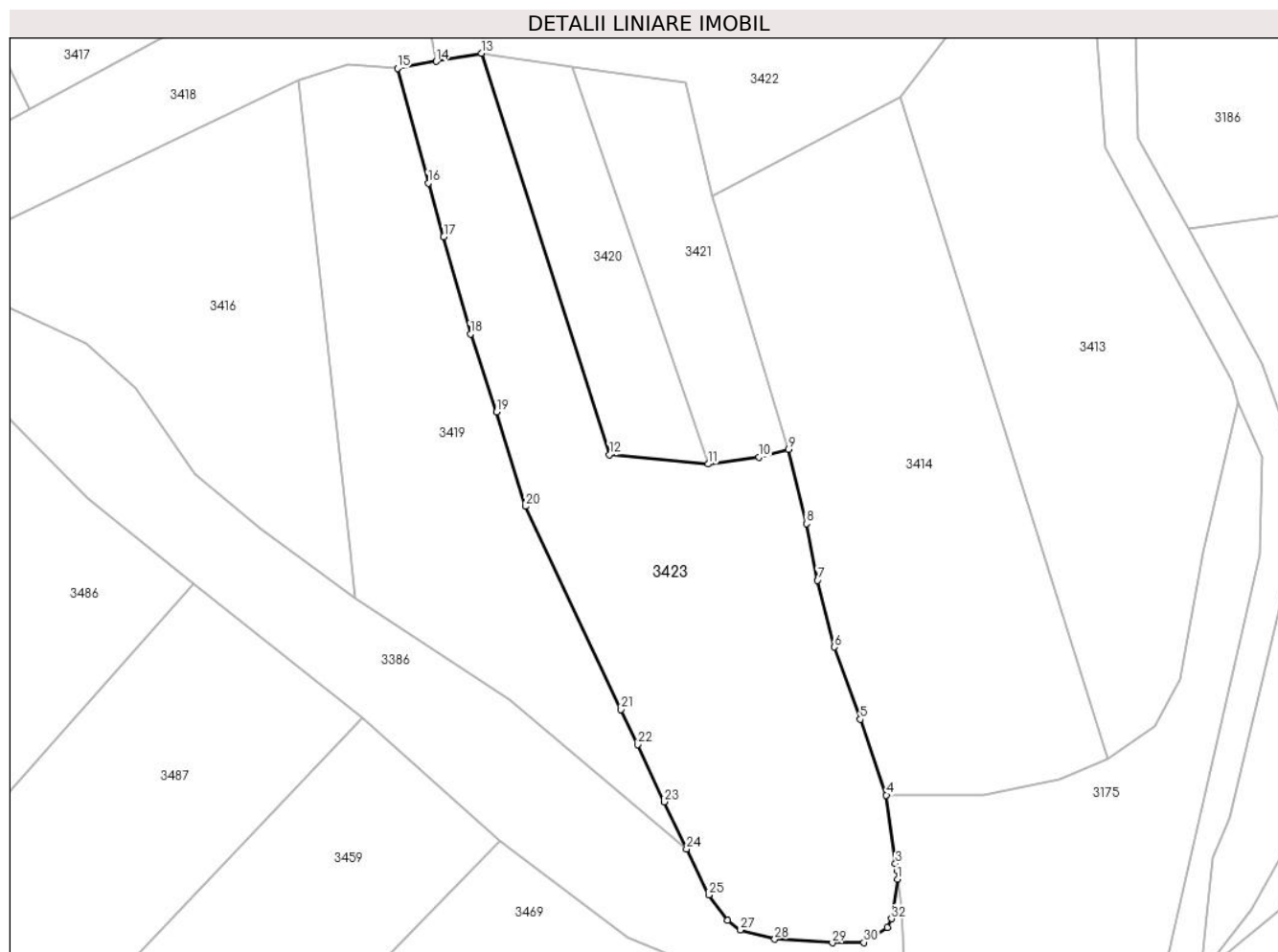
Inscrieri privind dezmembramintele dreptului de proprietate, drepturi reale de garanție și sarcini	Referințe
NU SUNT	

Anexa Nr. 1 La Partea I

Teren

Nr cadastral	Suprafața (mp)*	Observații / Referințe
27950	2.500	

* Suprafața este determinată în planul de proiecție Stereo 70.



Date referitoare la teren

Crt	Categorie folosință	Intra vilan	Suprafața (mp)	Tarla	Parcelă	Nr. topo	Observații / Referințe
1	livada	NU	2.500	2	338	-	

Lungime Segmente

1) Valorile lungimilor segmentelor sunt obținute din proiecție în plan.

Punct început	X / Y	Punct sfârșit	X / Y	Lungime segment (** (m)
1	576.232,197 391.196,472	2	576.232,254 391.197,557	1.086
3	576.231,935 391.198,449	4	576.230,766 391.207,278	8.906
5	576.227,392 391.217,041	6	576.224,038 391.226,334	9.88
7	576.221,916 391.234,936	8	576.220,446 391.242,253	7.463
9	576.218,15 391.251,779	10	576.214,361 391.250,798	3.914

Punct început	X / Y	Punct sfârșit	X / Y	Lungime segment (** (m)
2	576.232,254 391.197,557	3	576.231,935 391.198,449	0.947
4	576.230,766 391.207,278	5	576.227,392 391.217,041	10.33
6	576.224,038 391.226,334	7	576.221,916 391.234,936	8.86
8	576.220,446 391.242,253	9	576.218,15 391.251,779	9.799
10	576.214,361 391.250,798	11	576.207,791 391.249,904	6.631

Punct început	X / Y	Punct sfârșit	X / Y	Lungime segment (** (m)
11	576.207,791 391.249,904	12	576.195,071 391.251,126	12.779
13	576.178,582 391.302,811	14	576.172,746 391.301,762	5.93
15	576.167,755 391.300,866	16	576.171,74 391.286,09	15.304
17	576.173,726 391.279,174	18	576.177,183 391.266,655	12.988
19	576.180,531 391.256,615	20	576.184,254 391.244,462	12.71
21	576.196,576 391.218,297	22	576.198,729 391.213,769	5.014
23	576.202,104 391.206,425	24	576.205,017 391.200,366	6.723
25	576.207,869 391.194,433	26	576.210,317 391.191,182	4.07
27	576.211,968 391.189,912	28	576.216,383 391.188,708	4.576
29	576.223,809 391.188,262	30	576.227,856 391.188,303	4.047
31	576.230,894 391.190,221	32	576.231,424 391.191,354	1.251

Punct început	X / Y	Punct sfârșit	X / Y	Lungime segment (** (m)
12	576.195,071 391.251,126	13	576.178,582 391.302,811	54.252
14	576.172,746 391.301,762	15	576.167,755 391.300,866	5.071
16	576.171,74 391.286,09	17	576.173,726 391.279,174	7.196
18	576.177,183 391.266,655	19	576.180,531 391.256,615	10.584
20	576.184,254 391.244,462	21	576.196,576 391.218,297	28.921
22	576.198,729 391.213,769	23	576.202,104 391.206,425	8.082
24	576.205,017 391.200,366	25	576.207,869 391.194,433	6.583
26	576.210,317 391.191,182	27	576.211,968 391.189,912	2.083
28	576.216,383 391.188,708	29	576.223,809 391.188,262	7.439
30	576.227,856 391.188,303	31	576.230,894 391.190,221	3.593
32	576.231,424 391.191,354	1	576.232,197 391.196,472	5.176

** Lungimile segmentelor sunt determinate în planul de proiecție Stereo 70 și sunt rotunjite la 1 milimetru.

*** Distanța dintre puncte este formată din segmente cumulate ce sunt mai mici decât valoarea 1 milimetru.

**DATE DESPRE IMOBILUL NR. 3424**

Oficiul de Cadastru și Publicitate Imobiliară PRAHOVA
Biroul de Cadastru și Publicitate Imobiliară Ploiești

A. Partea I. Descrierea imobilului

TEREN Extravilan

Nr. CF vechi:9330

Nr. cadastral vechi:12041

Adresa: Jud. Prahova

Nr. Crt	Nr cadastral Nr. topografic	Suprafața* (mp)	Observații / Referințe
A1	22839	Din acte: 9.300 Masurata: 9.311	Sector cadastral:21 Teren neimprejmit;

B. Partea II. Proprietari și acte

Inscrieri privitoare la dreptul de proprietate și alte drepturi reale	Referințe
67784 / 07/10/2008	
Act Notarial nr. 2318, din 03/10/2008 emis de NP FIERARU MARIAN;	
B2	A1
Intabulare, drept de PROPRIETATE, dobandit prin Conventie, cota actuala 1/1, cota initiala 1/1	
1) COANCA MACRINA ROZETA	
2) COANCA DANIEL ORLANDO	
67421 / 28/08/2014	
Act Normativ nr. 17, din 07/03/2014 emis de Parlamentul Romaniei;	
B3	A1
Imobil aflat sub incidenta art.3 alin.(1) din Legea 17/2014, dobandit prin Lege	

C. Partea III. SARCINI .

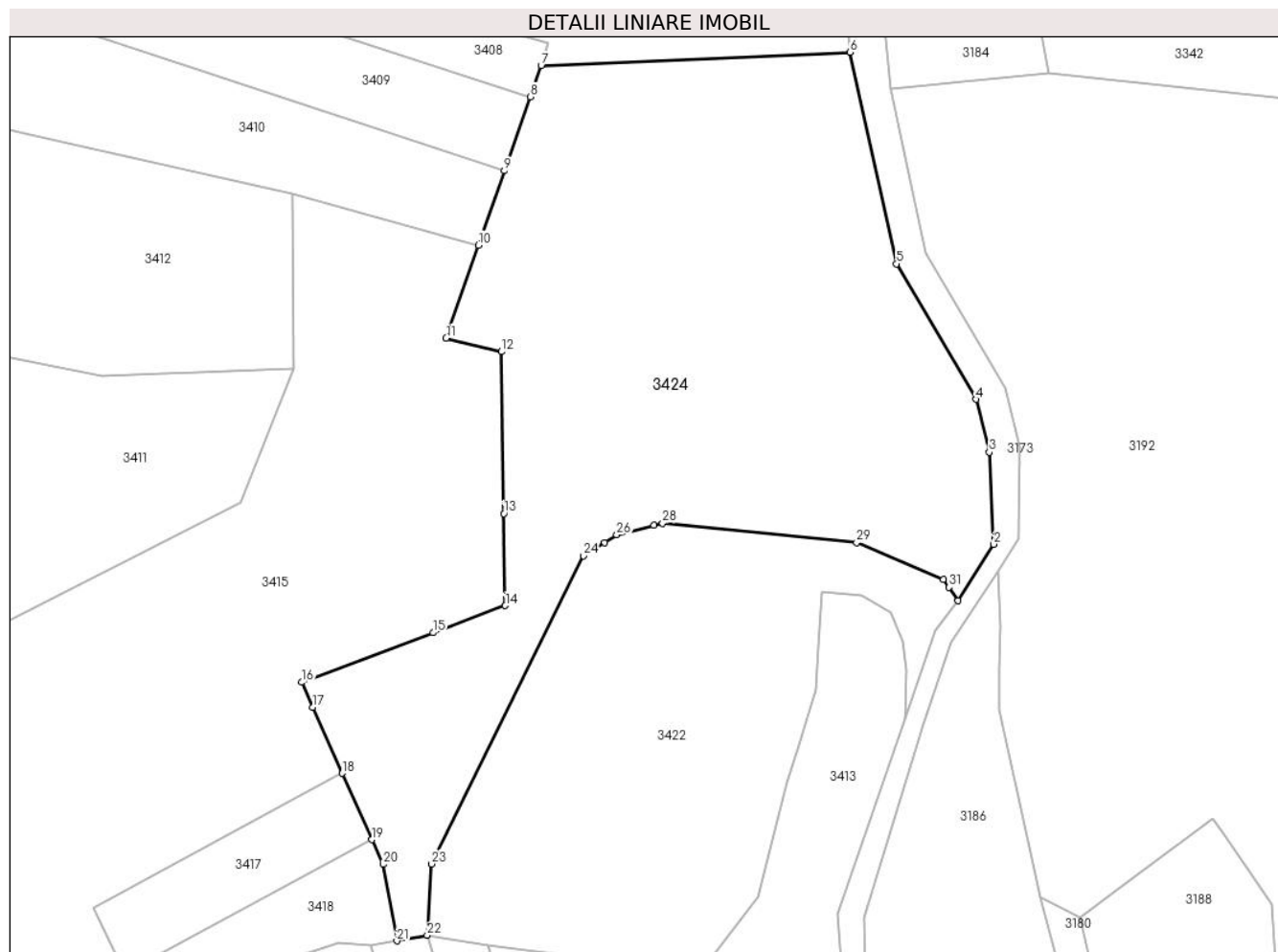
Inscrieri privind dezmembramintele dreptului de proprietate, drepturi reale de garanție și sarcini	Referințe
NU SUNT	

Anexa Nr. 1 La Partea I

Teren

Nr cadastral	Suprafața (mp)*	Observații / Referințe
22839	Din acte: 9.300 Masurata: 9.311	

* Suprafața este determinată în planul de proiecție Stereo 70.



Date referitoare la teren

Crt	Categorie folosință	Intra vilan	Suprafața (mp)	Tarla	Parcelă	Nr. topo	Observații / Referințe
1	faneata	NU	9.311	2	340/2	-	

Lungime Segmente

1) Valorile lungimilor segmentelor sunt obținute din proiecție în plan.

Punct început	X / Y	Punct sfârșit	X / Y	Lungime segment (** (m)
1	576.281,01 391.367,39	2	576.287,87 391.378,28	12.871
3	576.286,99 391.396,06	4	576.284,45 391.406,25	10.502
5	576.269,12 391.432,39	6	576.260,18 391.473,23	41.807
7	576.200,55 391.470,67	8	576.198,446 391.464,635	6.391
9	576.193,471 391.450,354	10	576.188,471 391.436,003	15.197

Punct început	X / Y	Punct sfârșit	X / Y	Lungime segment (** (m)
2	576.287,87 391.378,28	3	576.286,99 391.396,06	17.802
4	576.284,45 391.406,25	5	576.269,12 391.432,39	30.304
6	576.260,18 391.473,23	7	576.200,55 391.470,67	59.685
8	576.198,446 391.464,635	9	576.193,471 391.450,354	15.123
10	576.188,471 391.436,003	11	576.182,22 391.418,08	18.982

Punct început	X / Y	Punct sfârșit	X / Y	Lungime segment (** (m))
11	576.182,22 391.418,08	12	576.192,9 391.415,44	11.001
13	576.193,372 391.384,215	14	576.193,64 391.366,45	17.767
15	576.179,715 391.361,211	16	576.154,33 391.351,66	27.122
17	576.156,5 391.346,807	18	576.162,184 391.334,098	13.922
19	576.167,909 391.321,283	20	576.170,04 391.316,51	5.227
21	576.172,746 391.301,762	22	576.178,582 391.302,811	5.93
23	576.179,435 391.316,601	24	576.208,73 391.376,06	66.284
25	576.212,818 391.378,633	26	576.215,15 391.380,1	2.755
27	576.222,337 391.381,937	28	576.223,99 391.382,36	1.706
29	576.261,395 391.378,6	30	576.278,19 391.371,51	18.23
31	576.279,24 391.369,977	1	576.281,01 391.367,39	3.135

Punct început	X / Y	Punct sfârșit	X / Y	Lungime segment (** (m))
12	576.192,9 391.415,44	13	576.193,372 391.384,215	31.229
14	576.193,64 391.366,45	15	576.179,715 391.361,211	14.878
16	576.154,33 391.351,66	17	576.156,5 391.346,807	5.316
18	576.162,184 391.334,098	19	576.167,909 391.321,283	14.036
20	576.170,04 391.316,51	21	576.172,746 391.301,762	14.994
22	576.178,582 391.302,811	23	576.179,435 391.316,601	13.816
24	576.208,73 391.376,06	25	576.212,818 391.378,633	4.83
26	576.215,15 391.380,1	27	576.222,337 391.381,937	7.418
28	576.223,99 391.382,36	29	576.261,395 391.378,6	37.594
30	576.278,19 391.371,51	31	576.279,24 391.369,977	1.858

** Lungimile segmentelor sunt determinate în planul de proiecție Stereo 70 și sunt rotunjite la 1 milimetru.

*** Distanța dintre puncte este formată din segmente cumulate ce sunt mai mici decât valoarea 1 milimetru.

**DATE DESPRE IMOBILUL NR. 3425**

Oficiul de Cadastru și Publicitate Imobiliară PRAHOVA
Biroul de Cadastru și Publicitate Imobiliară Ploiești

A. Partea I. Descrierea imobilului

TEREN Extravilan

Adresa: Jud. Prahova

Nr. Crt	Nr cadastral Nr. topografic	Suprafața* (mp)	Observații / Referințe
A1		900	Sector cadastral:21 Teren neimprejmut;

B. Partea II. Proprietari și acte

Inscrieri privitoare la dreptul de proprietate și alte drepturi reale		Referințe
/		
Act Normativ nr. 7, din 13/03/1996 emis de PARLAMENTUL ROMANIEI;		
B1	Inscrierea posesiei, drept de PROPRIETATE, dobandit prin Lege, cota actuala 1/1, cota initiala 1/1 1) NEIDENTIFICAT NEIDENTIFICAT	A1
Act Normativ nr. 7, din 13/03/1996 emis de PARLAMENTUL ROMANIEI (art.13 alin.14);		
B2	Se noteaza mentiunea de proprietar neidentificat, rezerva comisiei locale de fond funciar.	A1

C. Partea III. SARCINI .

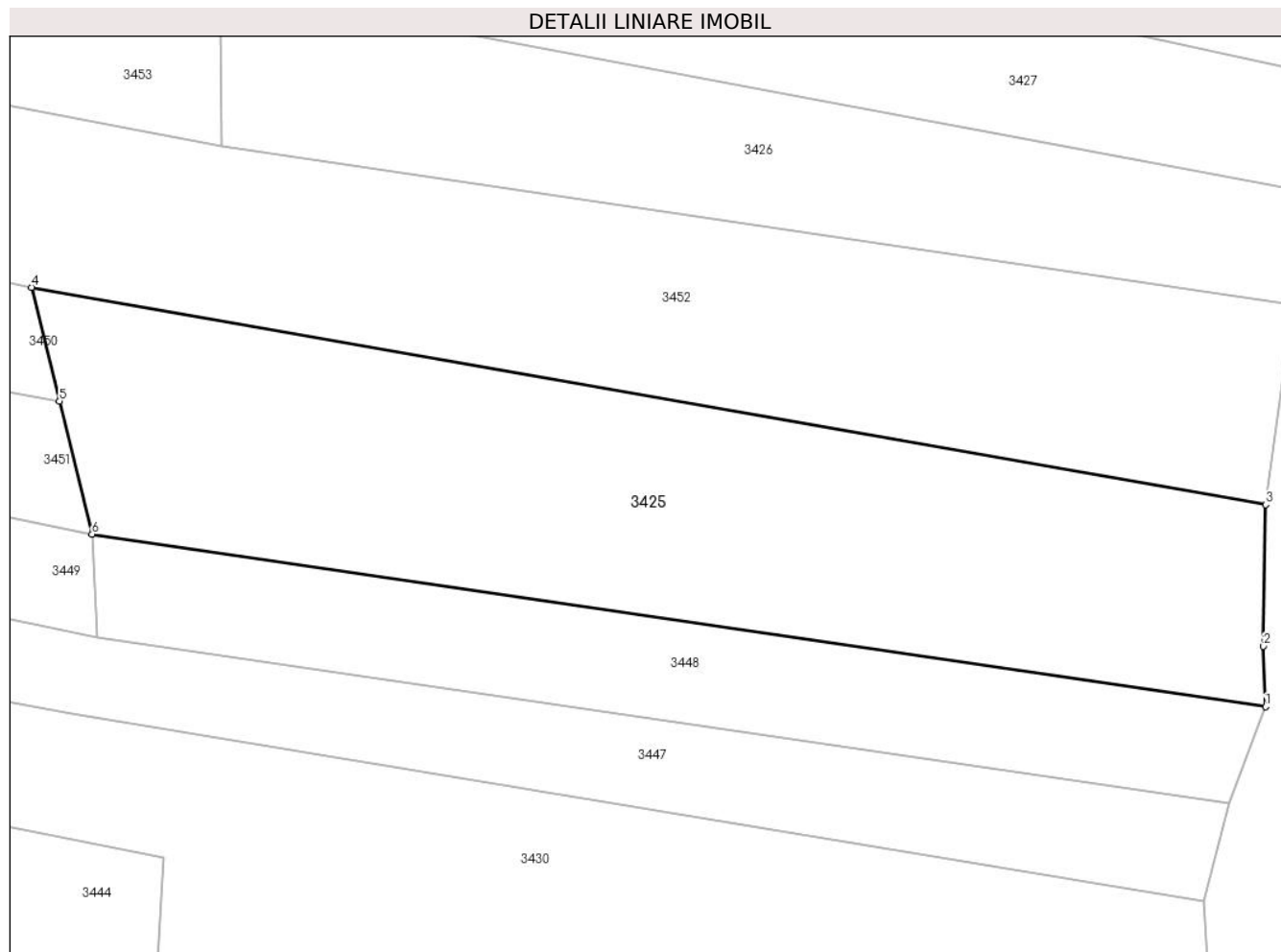
Inscrieri privind dezmembramintele dreptului de proprietate, drepturi reale de garanție și sarcini	Referințe
NU SUNT	

Anexa Nr. 1 La Partea I

Teren

Nr cadastral	Suprafața (mp)*	Observații / Referințe
	900	

* Suprafața este determinată în planul de proiecție Stereo 70.



Date referitoare la teren

Crt	Categorie folosință	Intravilan	Suprafața (mp)	Tarla	Parcelă	Nr. topo	Observații / Referințe
1	faneata	NU	900	2	309/6	-	

Lungime Segmente

1) Valorile lungimilor segmentelor sunt obținute din proiecție în plan.

Punct început	X / Y	Punct sfârșit	X / Y	Lungime segment (** (m)
1	576.078,459 391.495,129	2	576.078,347 391.498,66	3.533
2	576.078,347 391.498,66	3	576.078,476 391.506,924	8.265
3	576.078,476 391.506,924	4	576.006,411 391.519,593	73.17
4	576.006,411 391.519,593	5	576.008,037 391.512,951	6.838
5	576.008,037 391.512,951	6	576.009,936 391.505,19	7.99

Punct început	X / Y	Punct sfârșit	X / Y	Lungime segment (** (m)
6	576.009,936 391.505,19	1	576.078,459 391.495,129	69.258

** Lungimile segmentelor sunt determinate în planul de proiecție Stereo 70 și sunt rotunjite la 1 milimetru.

*** Distanța dintre puncte este formată din segmente cumulate ce sunt mai mici decât valoarea 1 milimetru.

**DATE DESPRE IMOBILUL NR. 3426**

Oficiul de Cadastru și Publicitate Imobiliară PRAHOVA
Biroul de Cadastru și Publicitate Imobiliară Ploiești

A. Partea I. Descrierea imobilului

TEREN Extravilan

Nr. CF vechi:1601
Nr. cadastral vechi:1907

Adresa: Jud. Prahova

Nr. Crt	Nr cadastral Nr. topografic	Suprafața* (mp)	Observații / Referințe
A1	26204	500	Sector cadastral:21 Teren neimprejmuit;

B. Partea II. Proprietari și acte

Inscrieri privitoare la dreptul de proprietate și alte drepturi reale	Referințe
35155 / 12/12/2005	
Act Notarial nr. 7737, din 09/12/2005 emis de BNP.IVAN CONSTANTIN;	
B1	A1
Intabulare, drept de PROPRIETATEpartaj, dobandit prin Conventie, cota actuala 1/1, cota initiala 1/1	
1) STEFAN MARIA	
<i>OBSERVATII: (provenita din conversia CF 1601)</i>	

C. Partea III. SARCINI .

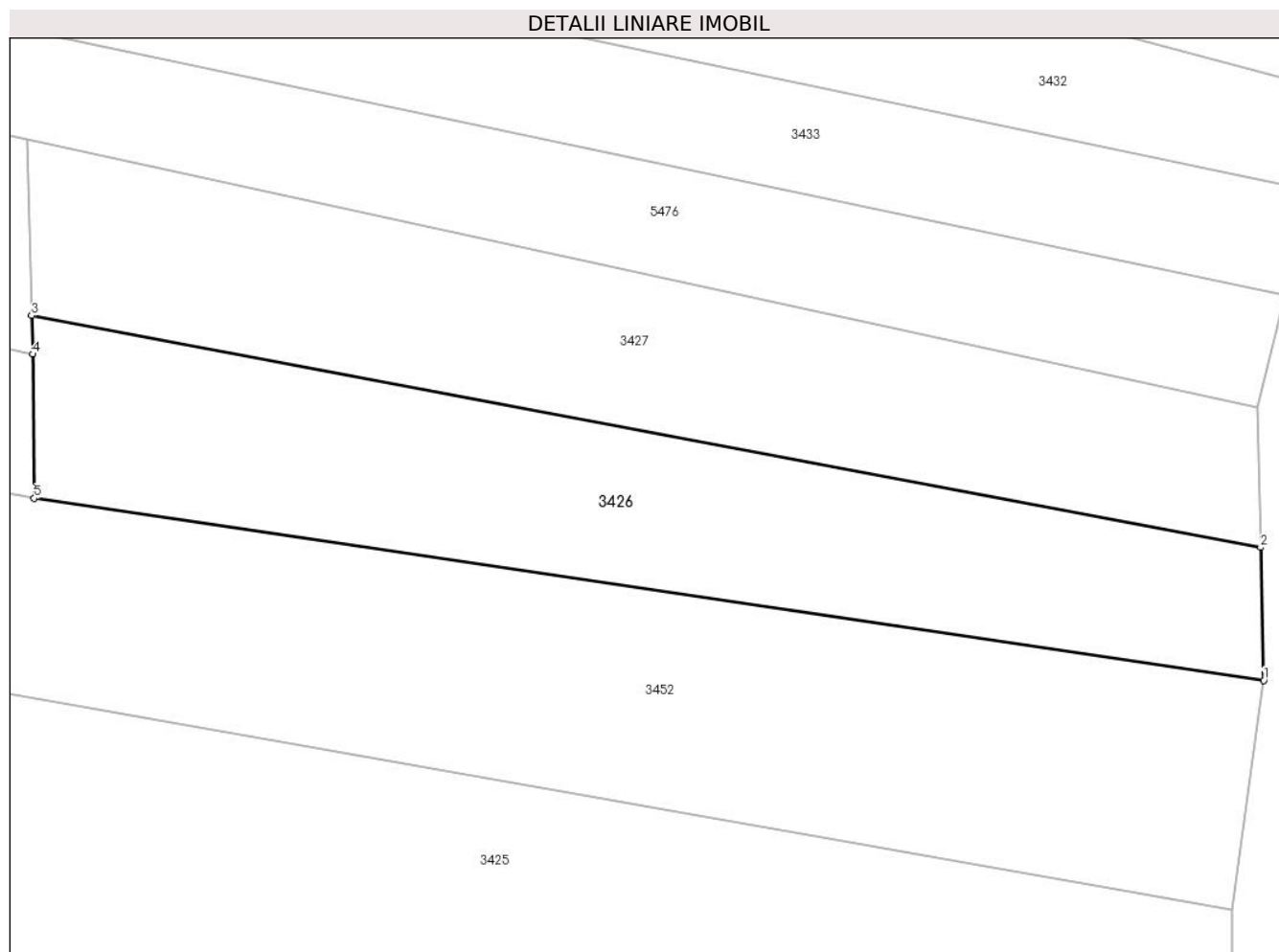
Inscrieri privind dezmembramintele dreptului de proprietate, drepturi reale de garanție și sarcini	Referințe
NU SUNT	

Anexa Nr. 1 La Partea I

Teren

Nr cadastral	Suprafața (mp)*	Observații / Referințe
26204	500	

* Suprafața este determinată în planul de proiecție Stereo 70.



Date referitoare la teren

Crt	Categorie folosință	Intravilan	Suprafața (mp)	Tarla	Parcelă	Nr. topo	Observații / Referințe
1	faneata	NU	500	2	309	-	

Lungime Segmente

1) Valorile lungimilor segmentelor sunt obținute din proiecție în plan.

Punct început	X / Y	Punct sfârșit	X / Y	Lungime segment (** (m)
1	576.080,058 391.518,574	2	576.079,896 391.525,336	6.764
2	576.079,896 391.525,336	3	576.017,391 391.537,111	63.604
3	576.017,391 391.537,111	4	576.017,44 391.535,149	1.963
4	576.017,44 391.535,149	5	576.017,521 391.527,831	7.318
5	576.017,521 391.527,831	1	576.080,058 391.518,574	63.218

**** Lungimile segmentelor sunt determinate în planul de proiecție Stereo 70 și sunt rotunjite la 1 milimetru.**

***** Distanța dintre puncte este formată din segmente cumulate ce sunt mai mici decât valoarea 1 milimetru.**

**DATE DESPRE IMOBILUL NR. 3427**

Oficiul de Cadastru și Publicitate Imobiliară PRAHOVA
Biroul de Cadastru și Publicitate Imobiliară Ploiești

A. Partea I. Descrierea imobilului

TEREN Extravilan

Nr. CF vechi:1627
Nr. cadastral vechi:1908

Adresa: Jud. Prahova

Nr. Crt	Nr cadastral Nr. topografic	Suprafața* (mp)	Observații / Referințe
A1	26215	500	Sector cadastral:21 Teren neimprejmuit;

B. Partea II. Proprietari și acte

Inscrieri privitoare la dreptul de proprietate și alte drepturi reale	Referințe
35151 / 12/12/2005	
Act Notarial nr. 7737, din 09/12/2005 emis de BNP.IVAN CONSTANTIN;	
B1	A1
Intabulare, drept de PROPRIETATEpartaj, dobandit prin Conventie, cota actuala 1/1, cota initiala 1/1	
1) DINESCU ELENA	
<i>OBSERVATII: (provenita din conversia CF 1627)</i>	

C. Partea III. SARCINI .

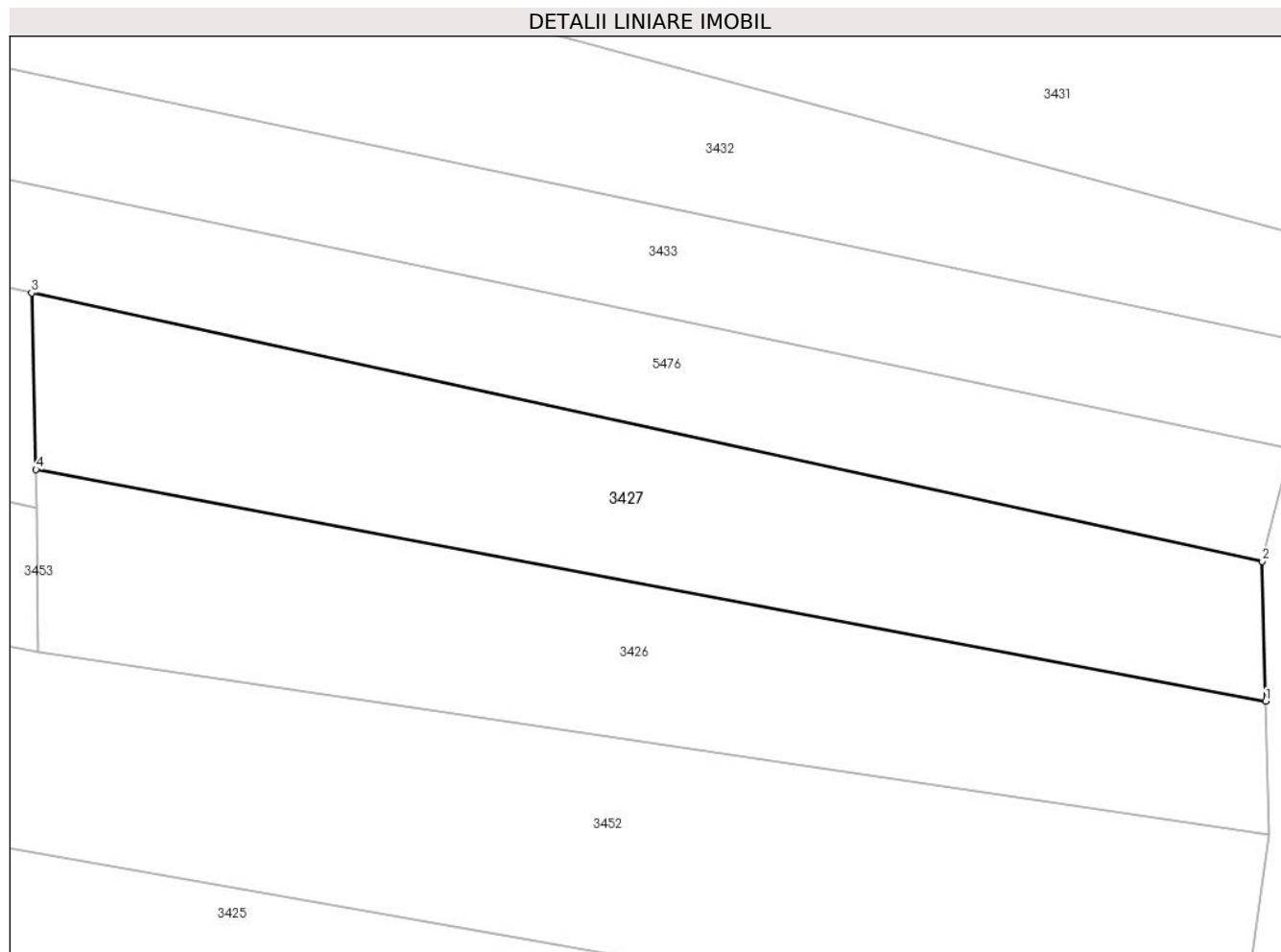
Inscrieri privind dezmembramintele dreptului de proprietate, drepturi reale de garanție și sarcini	Referințe
NU SUNT	

Anexa Nr. 1 La Partea I

Teren

Nr cadastral	Suprafața (mp)*	Observații / Referințe
26215	500	

* Suprafața este determinată în planul de proiecție Stereo 70.



Date referitoare la teren

Crt	Categorie folosință	Intravilan	Suprafața (mp)	Tarla	Parcelă	Nr. topo	Observații / Referințe
1	faneata	NU	500	2	309	-	

Lungime Segmente

1) Valorile lungimilor segmentelor sunt obținute din proiecție în plan.

Punct început	X / Y	Punct sfârșit	X / Y	Lungime segment (** (m)
1	576.079,896 391.525,336	2	576.079,726 391.532,445	7.111
2	576.079,726 391.532,445	3	576.017,169 391.546,074	64.024
3	576.017,169 391.546,074	4	576.017,391 391.537,111	8.966
4	576.017,391 391.537,111	1	576.079,896 391.525,336	63.604

** Lungimile segmentelor sunt determinate în planul de proiecție Stereo 70 și sunt rotunjite la 1 milimetru.

***** Distanţa dintre puncte este formată din segmente cumulate ce sunt mai mici decât valoarea 1 milimetru.**

**DATE DESPRE IMOBILUL NR. 3428**

Oficiul de Cadastru și Publicitate Imobiliară PRAHOVA
Biroul de Cadastru și Publicitate Imobiliară Ploiești

A. Partea I. Descrierea imobilului

TEREN Extravilan

Adresa: Jud. Prahova

Nr. Crt	Nr cadastral Nr. topografic	Suprafața* (mp)	Observații / Referințe
A1		1.200	Sector cadastral:21 Teren neimprejmuit;

B. Partea II. Proprietari și acte

Inscrieri privitoare la dreptul de proprietate și alte drepturi reale		Referințe
/		
Act Administrativ nr. 65463, din 04/09/2001 emis de CJSDPAT PRAHOVA;		
B1	Intabulare, drept de PROPRIETATE, dobandit prin Reconstituire, cota actuala 1/1, cota initiala 1/1	A1
	1) BADARAN STELUTA 2) DUMA CORNEL 3) DUMA MARIA 4) ANTONESCU ELENA 5) IVAN VASILICA	

C. Partea III. SARCINI .

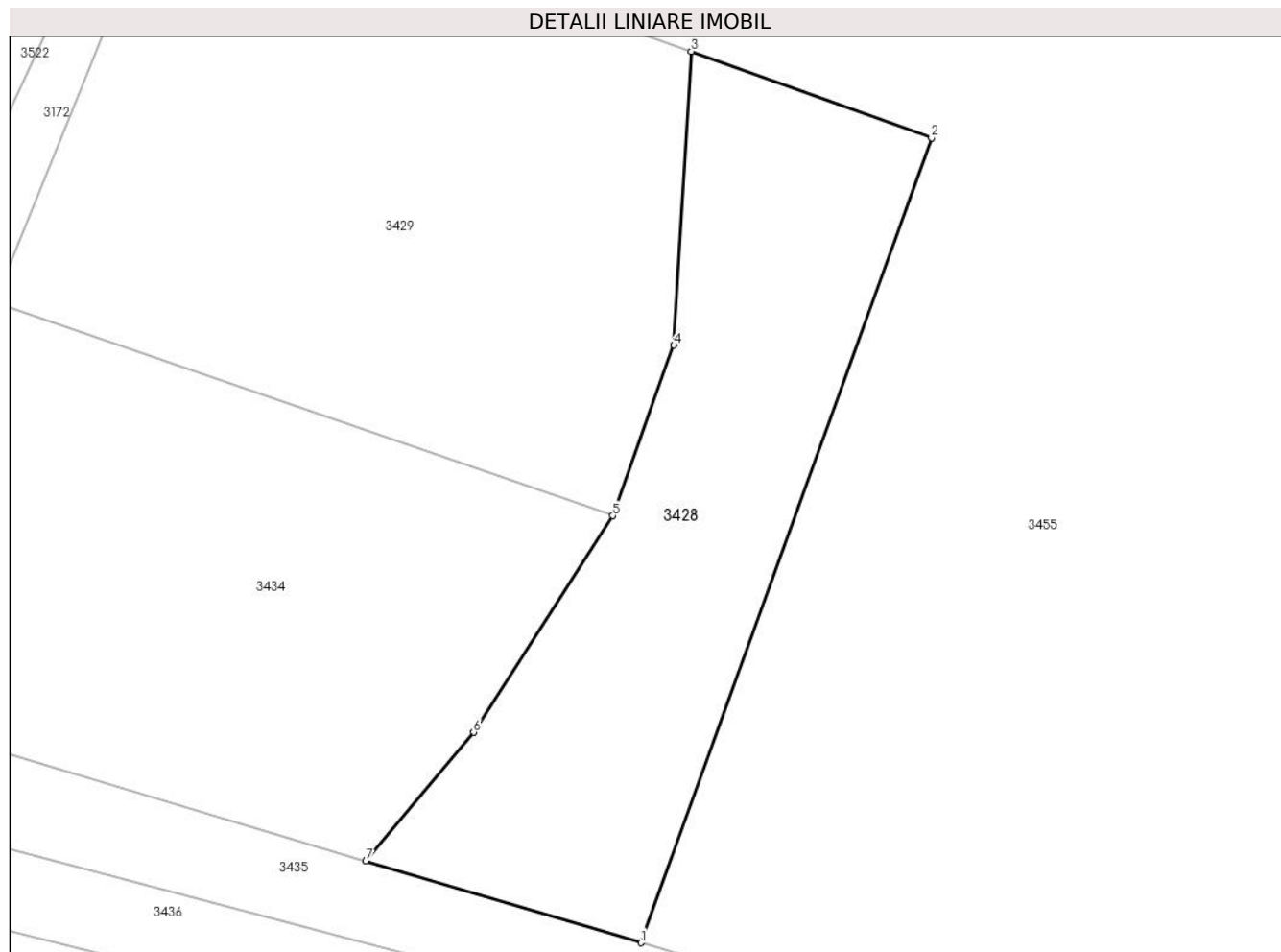
Inscrieri privind dezmembramintele dreptului de proprietate, drepturi reale de garanție și sarcini	Referințe
NU SUNT	

Anexa Nr. 1 La Partea I

Teren

Nr cadastral	Suprafața (mp)*	Observații / Referințe
	1.200	

* Suprafața este determinată în planul de proiecție Stereo 70.



Date referitoare la teren

Crt	Categorie folosință	Intravilan	Suprafața (mp)	Tarla	Parcelă	Nr. topo	Observații / Referințe
1	faneata	NU	1.200	2	307/2/a	-	

Lungime Segmente

1) Valorile lungimilor segmentelor sunt obținute din proiecție în plan.

Punct început	X / Y	Punct sfârșit	X / Y	Lungime segment (** (m)
1	576.027,946 391.635,088	2	576.051,685 391.700,788	69.857
2	576.051,685 391.700,788	3	576.032,067 391.707,844	20.848
3	576.032,067 391.707,844	4	576.030,635 391.683,873	24.014
4	576.030,635 391.683,873	5	576.025,639 391.669,945	14.797
5	576.025,639 391.669,945	6	576.014,278 391.652,262	21.018

Punct început	X / Y	Punct sfârșit	X / Y	Lungime segment (** (m)
6	576.014,278 391.652,262	7	576.005,477 391.641,744	13.714
7	576.005,477 391.641,744	1	576.027,946 391.635,088	23.434

** Lungimile segmentelor sunt determinate în planul de proiecție Stereo 70 și sunt rotunjite la 1 milimetru.

*** Distanța dintre puncte este formată din segmente cumulate ce sunt mai mici decât valoarea 1 milimetru.

**DATE DESPRE IMOBILUL NR. 3429**

Oficiul de Cadastru și Publicitate Imobiliară PRAHOVA
Biroul de Cadastru și Publicitate Imobiliară Ploiești

A. Partea I. Descrierea imobilului

TEREN Extravilan

Adresa: Jud. Prahova

Nr. Crt	Nr cadastral Nr. topografic	Suprafața* (mp)	Observații / Referințe
A1		1.933	Sector cadastral:21 Teren neimprejmuit;

B. Partea II. Proprietari și acte

Inscrieri privitoare la dreptul de proprietate și alte drepturi reale	Referințe
/	
Act Administrativ nr. 65465, din 04/09/2001 emis de CJSDPAT PRAHOVA;	
B1	A1
Intabulare, drept de PROPRIETATE, dobandit prin Reconstituire, cota actuala 1/1, cota initiala 1/1	
1) DUMA GH CORNEL	
2) BADARAN GH STELUTA	
3) DUMA TOMA ANA	

C. Partea III. SARCINI .

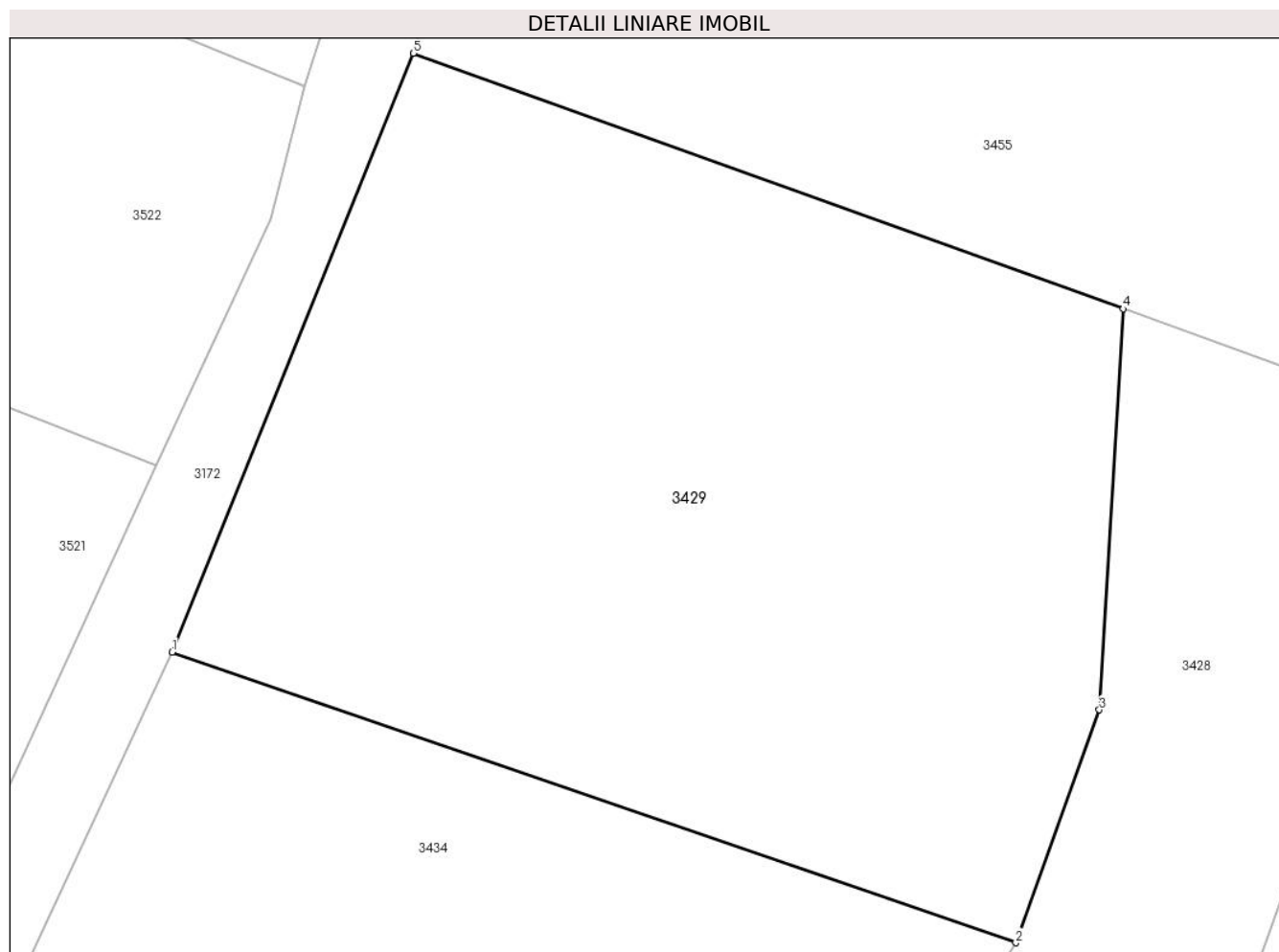
Inscrieri privind dezmembramintele dreptului de proprietate, drepturi reale de garanție și sarcini	Referințe
NU SUNT	

Anexa Nr. 1 La Partea I

Teren

Nr cadastral	Suprafața (mp)*	Observații / Referințe
	1.933	

* Suprafața este determinată în planul de proiecție Stereo 70.



Date referitoare la teren

Crt	Categorie folosință	Intravilan	Suprafața (mp)	Tarla	Parcelă	Nr. topo	Observații / Referințe
1	faneata	NU	1.933	2	307/1/a	-	

Lungime Segmente

1) Valorile lungimilor segmentelor sunt obținute din proiecție în plan.

Punct început	X / Y	Punct sfârșit	X / Y	Lungime segment (** (m)
1	575.975,158 391.687,321	2	576.025,639 391.669,945	53.388
2	576.025,639 391.669,945	3	576.030,635 391.683,873	14.797
3	576.030,635 391.683,873	4	576.032,067 391.707,844	24.014
4	576.032,067 391.707,844	5	575.989,583 391.723,124	45.148
5	575.989,583 391.723,124	1	575.975,158 391.687,321	38.6

**** Lungimile segmentelor sunt determinate în planul de proiecție Stereo 70 și sunt rotunjite la 1 milimetru.**

***** Distanța dintre puncte este formată din segmente cumulate ce sunt mai mici decât valoarea 1 milimetru.**

**DATE DESPRE IMOBILUL NR. 3430**

Oficiul de Cadastru și Publicitate Imobiliară PRAHOVA
Biroul de Cadastru și Publicitate Imobiliară Ploiești

A. Partea I. Descrierea imobilului

TEREN Extravilan

Adresa: Jud. Prahova

Nr. Crt	Nr cadastral Nr. topografic	Suprafața* (mp)	Observații / Referințe
A1		2.300	Sector cadastral:21 Teren neimprejmut;

B. Partea II. Proprietari și acte

Inscrieri privitoare la dreptul de proprietate și alte drepturi reale		Referințe
/		
Act Normativ nr. 7, din 13/03/1996 emis de PARLAMENTUL ROMANIEI;		
B1	Inscrierea posesiei, drept de PROPRIETATE, dobandit prin Lege, cota actuala 1/1, cota initiala 1/1 1) NEIDENTIFICAT NEIDENTIFICAT	A1
Act Normativ nr. 7, din 13/03/1996 emis de PARLAMENTUL ROMANIEI (art.13 alin.14);		
B2	Se noteaza mentiunea de proprietar neidentificat, rezerva comisiei locale de fond funciar.	A1

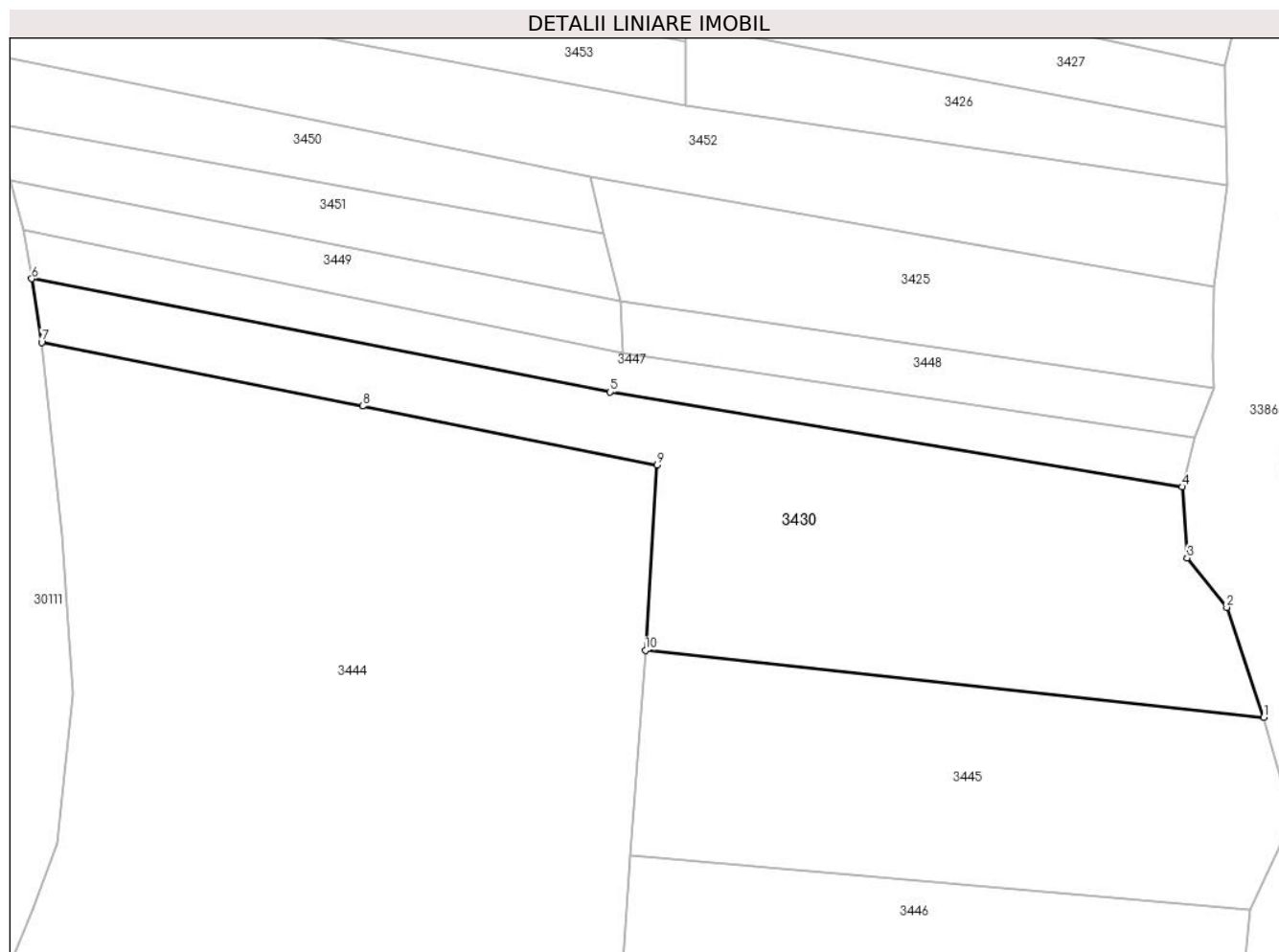
C. Partea III. SARCINI .

Inscrieri privind dezmembramintele dreptului de proprietate, drepturi reale de garanție și sarcini	Referințe
NU SUNT	

Anexa Nr. 1 La Partea I**Teren**

Nr cadastral	Suprafața (mp)*	Observații / Referințe
	2.300	

* Suprafața este determinată în planul de proiecție Stereo 70.

**Date referitoare la teren**

Crt	Categorie folosință	Intravilan	Suprafața (mp)	Tarla	Parcelă	Nr. topo	Observații / Referințe
1	faneata	NU	2.300	2	309/11; 309/12	-	

Lungime Segmente

1) Valorile lungimilor segmentelor sunt obținute din proiecție în plan.

Punct început	X / Y	Punct sfârșit	X / Y	Lungime segment (** (m)
1	576.084,271 391.457,14	2	576.079,986 391.469,849	13.412
2	576.079,986 391.469,849	3	576.075,416 391.475,553	7.309
3	576.075,416 391.475,553	4	576.074,86 391.483,761	8.227
4	576.074,86 391.483,761	5	576.008,729 391.494,709	67.031
5	576.008,729 391.494,709	6	575.941,852 391.507,808	68.148

Punct început	X / Y	Punct sfârșit	X / Y	Lungime segment (** (m)
6	575.941,852 391.507,808	7	575.943,013 391.500,464	7.435
7	575.943,013 391.500,464	8	575.980,102 391.493,077	37.817
8	575.980,102 391.493,077	9	576.014,146 391.486,296	34.713
9	576.014,146 391.486,296	10	576.012,811 391.464,865	21.473
10	576.012,811 391.464,865	1	576.084,271 391.457,14	71.876

** Lungimile segmentelor sunt determinate în planul de proiecție Stereo 70 și sunt rotunjite la 1 milimetru.

*** Distanța dintre puncte este formată din segmente cumulate ce sunt mai mici decât valoarea 1 milimetru.

**DATE DESPRE IMOBILUL NR. 3431**

Oficiul de Cadastru și Publicitate Imobiliară PRAHOVA
Biroul de Cadastru și Publicitate Imobiliară Ploiești

A. Partea I. Descrierea imobilului

TEREN Extravilan

Adresa: Jud. Prahova

Nr. Crt	Nr cadastral Nr. topografic	Suprafața* (mp)	Observații / Referințe
A1		3.777	Sector cadastral:21 Teren neimprejmut;

B. Partea II. Proprietari și acte

Inscrieri privitoare la dreptul de proprietate și alte drepturi reale		Referințe
/		
Act Normativ nr. 7, din 13/03/1996 emis de PARLAMENTUL ROMANIEI;		
B1	Inscrierea posesiei, drept de PROPRIETATE, dobandit prin Lege, cota actuala 1/1, cota initiala 1/1 1) NEIDENTIFICAT NEIDENTIFICAT	A1
Act Normativ nr. 7, din 13/03/1996 emis de PARLAMENTUL ROMANIEI (art.13 alin.14);		
B2	Se noteaza mentiunea de proprietar neidentificat, rezerva comisiei locale de fond funciar.	A1

C. Partea III. SARCINI .

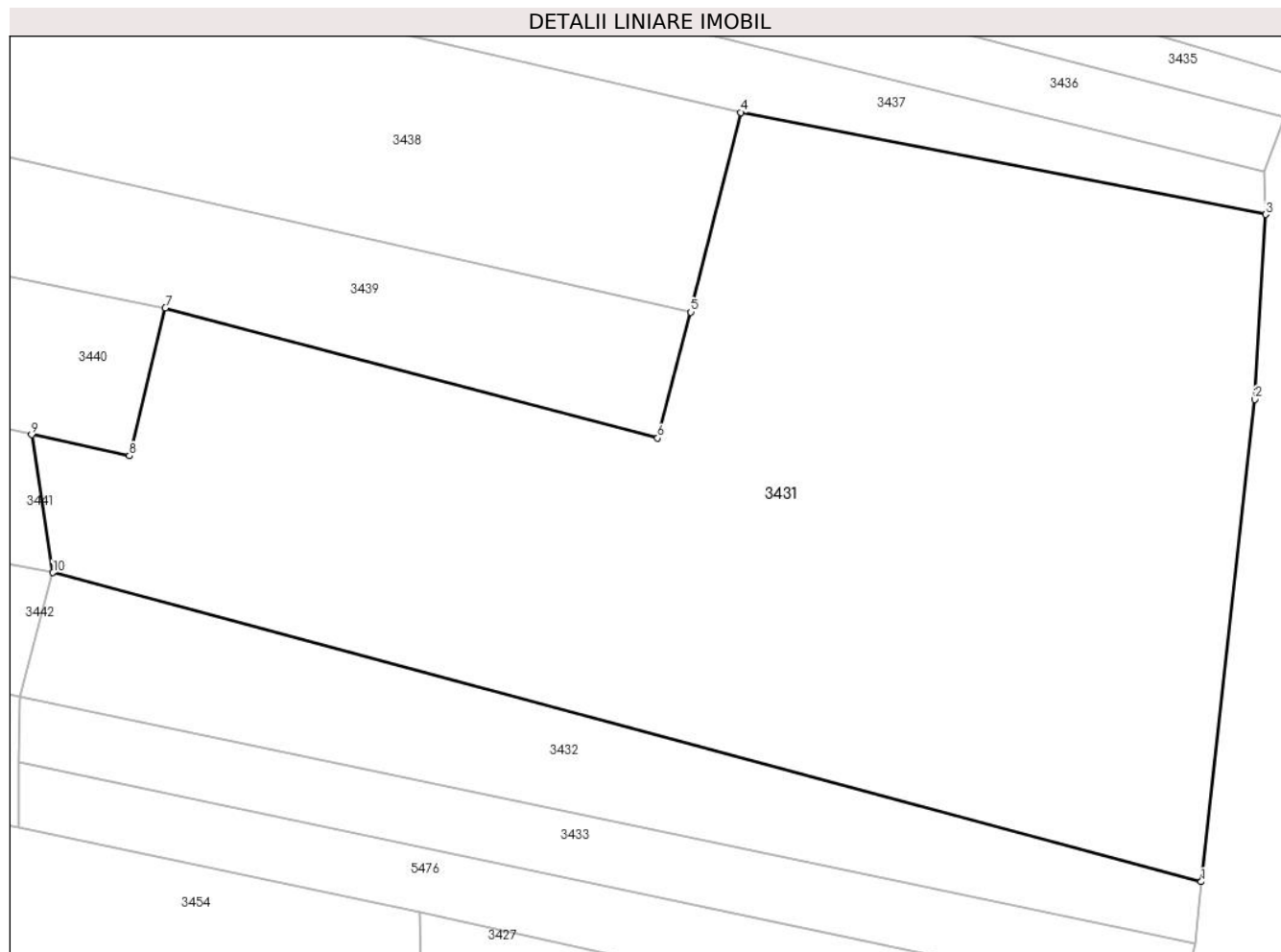
Inscrieri privind dezmembramintele dreptului de proprietate, drepturi reale de garanție și sarcini	Referințe
NU SUNT	

Anexa Nr. 1 La Partea I

Teren

Nr cadastral	Suprafața (mp)*	Observații / Referințe
	3.777	

* Suprafața este determinată în planul de proiecție Stereo 70.



Date referitoare la teren

Crt	Categorie folosință	Intravilan	Suprafața (mp)	Tarla	Parcelă	Nr. topo	Observații / Referințe
1	faneata	NU	3.777	2	308/2 bis	-	

Lungime Segmente

1) Valorile lungimilor segmentelor sunt obținute din proiecție în plan.

Punct început	X / Y	Punct sfârșit	X / Y	Lungime segment (** (m)
1	576.082,988 391.548,654	2	576.087,502 391.589,207	40.803
2	576.087,502 391.589,207	3	576.088,418 391.604,755	15.575
3	576.088,418 391.604,755	4	576.044,225 391.613,342	45.02
4	576.044,225 391.613,342	5	576.040,03 391.596,553	17.305
5	576.040,03 391.596,553	6	576.037,236 391.585,953	10.962

Punct început	X / Y	Punct sfârșit	X / Y	Lungime segment (** (m)
6	576.037,236 391.585,953	7	575.995,784 391.596,912	42.876
7	575.995,784 391.596,912	8	575.992,773 391.584,466	12.805
8	575.992,773 391.584,466	9	575.984,538 391.586,253	8.427
9	575.984,538 391.586,253	10	575.986,341 391.574,649	11.743
10	575.986,341 391.574,649	1	576.082,988 391.548,654	100.082

** Lungimile segmentelor sunt determinate în planul de proiecție Stereo 70 și sunt rotunjite la 1 milimetru.

*** Distanța dintre puncte este formată din segmente cumulate ce sunt mai mici decât valoarea 1 milimetru.

**DATE DESPRE IMOBILUL NR. 3432**

Oficiul de Cadastru și Publicitate Imobiliară PRAHOVA
Biroul de Cadastru și Publicitate Imobiliară Ploiești

A. Partea I. Descrierea imobilului

TEREN Extravilan

Adresa: Jud. Prahova

Nr. Crt	Nr cadastral Nr. topografic	Suprafața* (mp)	Observații / Referințe
A1		800	Sector cadastral:21 Teren neimprejmuit;

B. Partea II. Proprietari și acte

Inscrieri privitoare la dreptul de proprietate și alte drepturi reale	Referințe
/	
Act Administrativ nr. 35174, din 29/03/1995 emis de CJSDPAT PRAHOVA;	
B1	A1
Intabulare, drept de PROPRIETATE, dobandit prin Reconstituire, cota actuala 1/1, cota initiala 1/1	
1) BREBEANU P ZINICA	

C. Partea III. SARCINI .

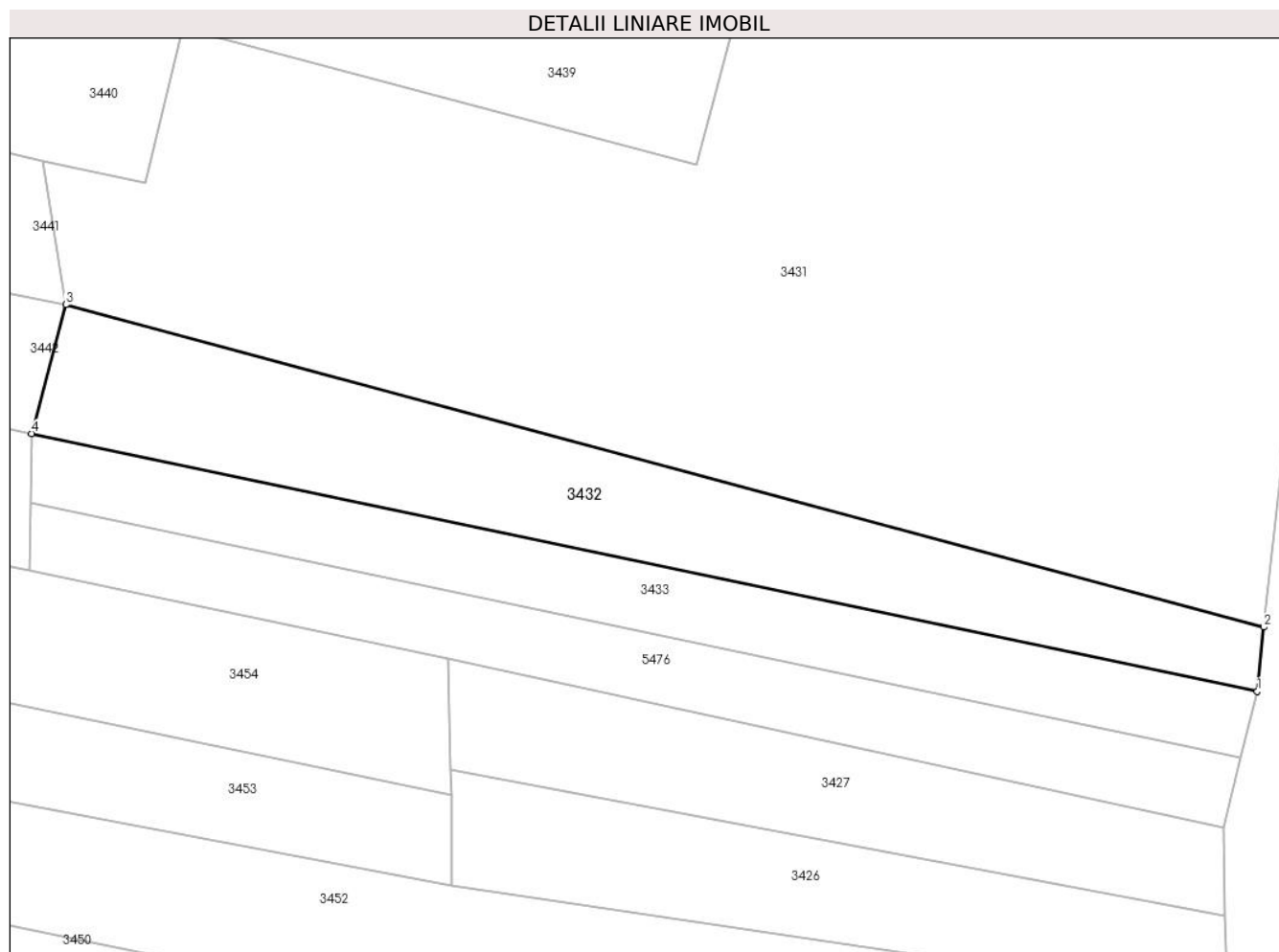
Inscrieri privind dezmembramintele dreptului de proprietate, drepturi reale de garanție și sarcini	Referințe
NU SUNT	

Anexa Nr. 1 La Partea I

Teren

Nr cadastral	Suprafața (mp)*	Observații / Referințe
	800	

* Suprafața este determinată în planul de proiecție Stereo 70.



Date referitoare la teren

Crt	Categorie folosință	Intra vilan	Suprafața (mp)	Tarla	Parcelă	Nr. topo	Observații / Referințe
1	faneata	NU	800	2	308/20	-	

Lungime Segmente

1) Valorile lungimilor segmentelor sunt obținute din proiecție în plan.

Punct început	X / Y	Punct sfârșit	X / Y	Lungime segment (** (m)
1	576.082,473 391.543,466	2	576.082,988 391.548,654	5.213
2	576.082,988 391.548,654	3	575.986,341 391.574,649	100.082
3	575.986,341 391.574,649	4	575.983,589 391.564,247	10.76
4	575.983,589 391.564,247	1	576.082,473 391.543,466	101.044

** Lungimile segmentelor sunt determinate în planul de proiecție Stereo 70 și sunt rotunjite la 1 milimetru.

***** Distanța dintre puncte este formată din segmente cumulate ce sunt mai mici decât valoarea 1 milimetru.**

**DATE DESPRE IMOBILUL NR. 3433**

Oficiul de Cadastru și Publicitate Imobiliară PRAHOVA
Biroul de Cadastru și Publicitate Imobiliară Ploiești

A. Partea I. Descrierea imobilului

TEREN Extravilan

Adresa: Jud. Prahova

Nr. Crt	Nr cadastral Nr. topografic	Suprafața* (mp)	Observații / Referințe
A1		Din acte: 1.100 Masurata: 550	Sector cadastral:21 Teren neimprejmuit;

B. Partea II. Proprietari și acte

Inscrieri privitoare la dreptul de proprietate și alte drepturi reale		Referințe
/		
Hotarare Judecatoreasca nr. 10160, din 13/11/2007 emis de JUDECĂTORIA PLOIEȘTI;		
B1	Intabulare, drept de PROPRIETATE, cu titlu de partaj judiciar, dobandit prin Hotarare Judecatoreasca, cota actuala 1/1, cota initiala 1/1 1) DINU GHEORGHE	A1

C. Partea III. SARCINI .

Inscrieri privind dezmembramintele dreptului de proprietate, drepturi reale de garanție și sarcini	Referințe
NU SUNT	

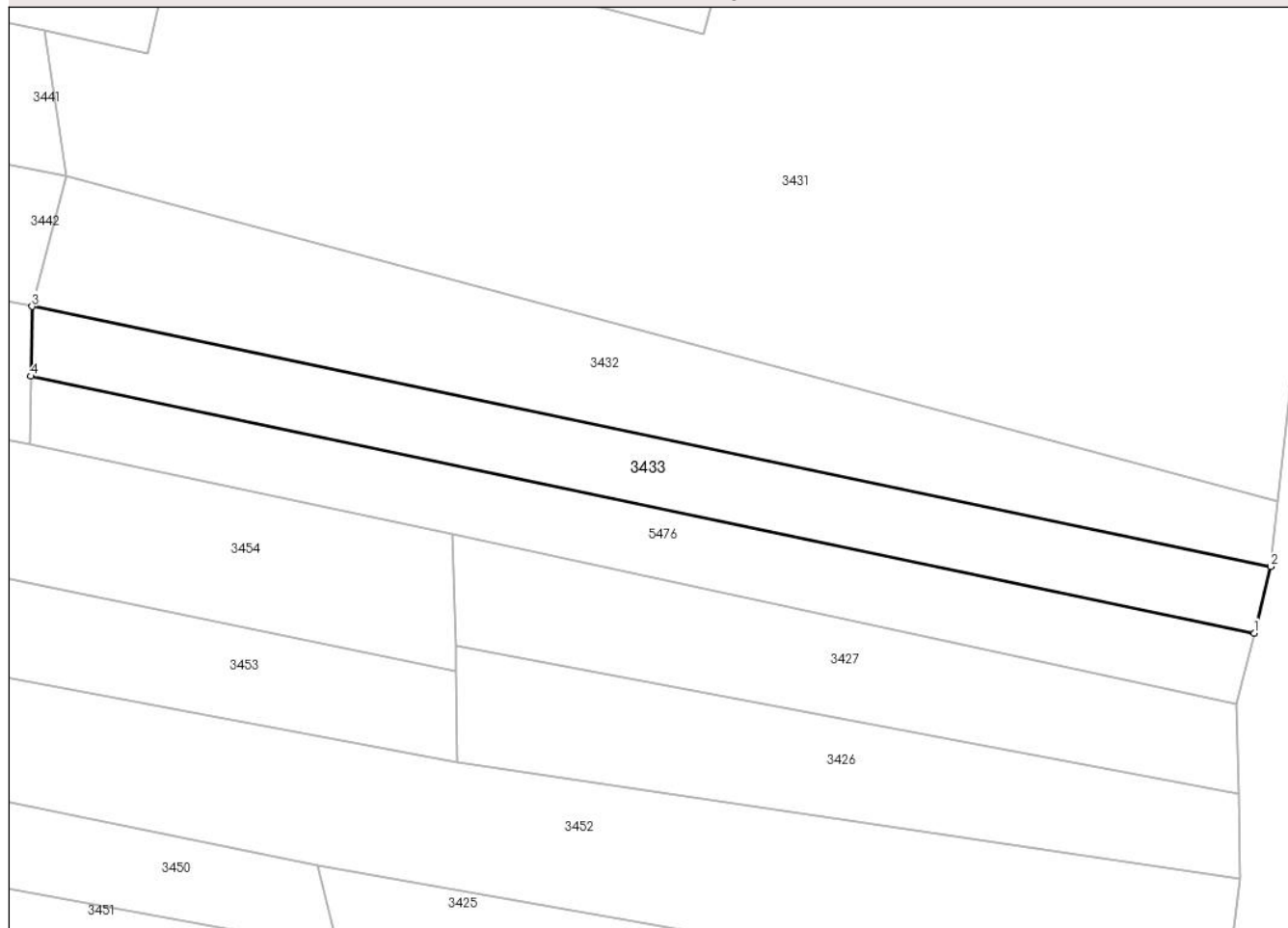
Anexa Nr. 1 La Partea I

Teren

Nr cadastral	Suprafața (mp)*	Observații / Referințe
	Din acte: 1.100 Masurata: 550	

* Suprafața este determinată în planul de proiecție Stereo 70.

DETALII LINIARE IMOBIL



Date referitoare la teren

Crt	Categorie folosință	Intra vilan	Suprafața (mp)	Tarla	Parcelă	Nr. topo	Observații / Referințe
1	faneata	NU	550	2	308/19	-	

Lungime Segmente

1) Valorile lungimilor segmentelor sunt obținute din proiecție în plan.

Punct început	X / Y	Punct sfârșit	X / Y	Lungime segment (** (m)
1	576.081,148 391.538,148	2	576.082,473 391.543,466	5.481
2	576.082,473 391.543,466	3	575.983,589 391.564,247	101.044
3	575.983,589 391.564,247	4	575.983,492 391.558,671	5.577
4	575.983,492 391.558,671	1	576.081,148 391.538,148	99.789

**** Lungimile segmentelor sunt determinate în planul de proiecție Stereo 70 și sunt rotunjite la 1 milimetru.**

***** Distanța dintre puncte este formată din segmente cumulate ce sunt mai mici decât valoarea 1 milimetru.**

**DATE DESPRE IMOBILUL NR. 3434**

Oficiul de Cadastru și Publicitate Imobiliară PRAHOVA
Biroul de Cadastru și Publicitate Imobiliară Ploiești

A. Partea I. Descrierea imobilului

TEREN Extravilan

Adresa: Jud. Prahova

Nr. Crt	Nr cadastral Nr. topografic	Suprafața* (mp)	Observații / Referințe
A1		1.730	Sector cadastral:21 Teren neimprejmuit;

B. Partea II. Proprietari și acte

Inscrieri privitoare la dreptul de proprietate și alte drepturi reale	Referințe
/	
Act Administrativ nr. 65403, din 15/01/1997 emis de CJSDPAT PRAHOVA;	
B1	A1
Intabulare, drept de PROPRIETATE, dobandit prin Reconstituire, cota actuala 1/1, cota initiala 1/1	
1) ZINCĂ GHEORGHE ION	

C. Partea III. SARCINI .

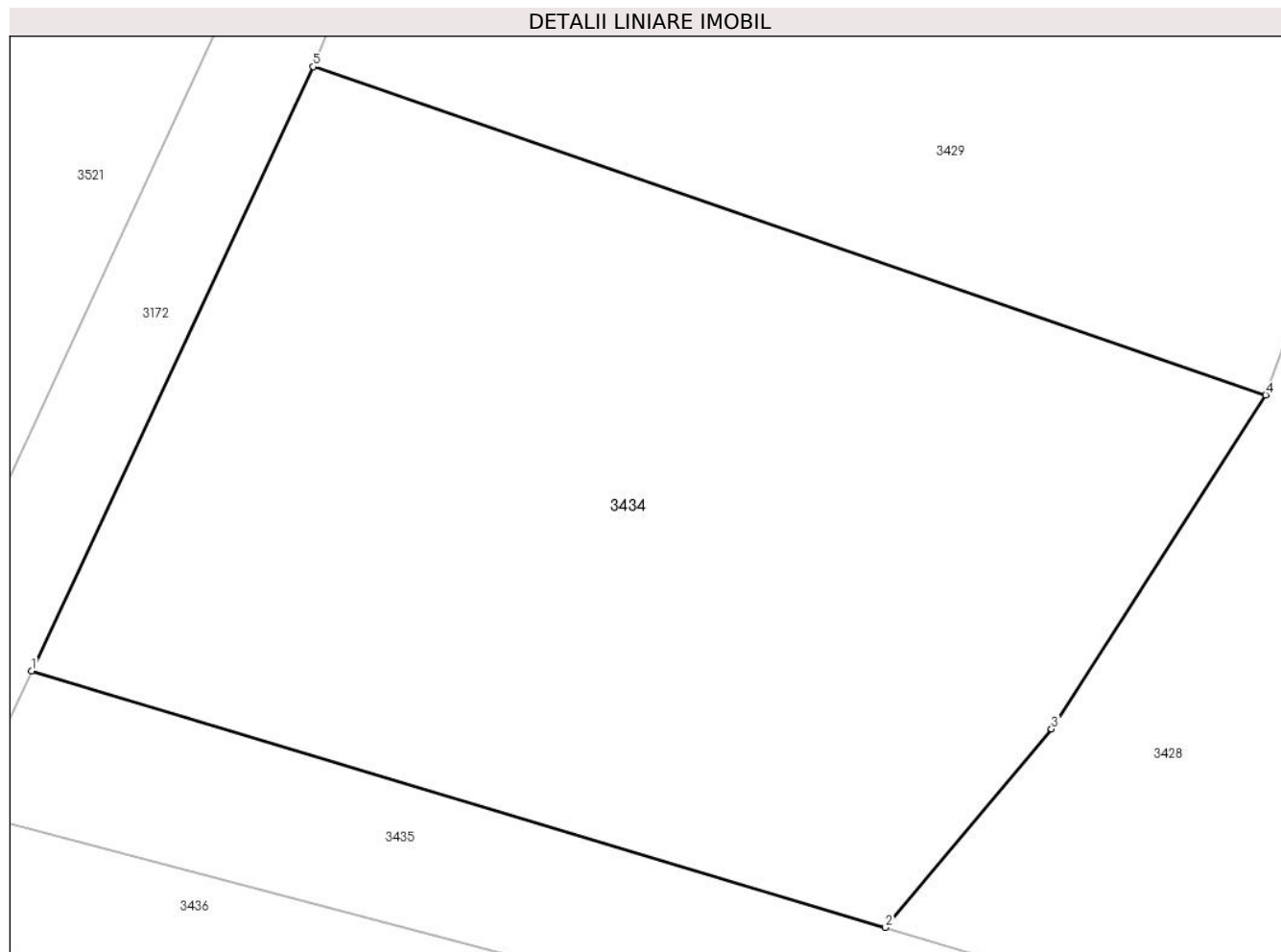
Inscrieri privind dezmembramintele dreptului de proprietate, drepturi reale de garanție și sarcini	Referințe
NU SUNT	

Anexa Nr. 1 La Partea I

Teren

Nr cadastral	Suprafața (mp)*	Observații / Referințe
	1.730	

* Suprafața este determinată în planul de proiecție Stereo 70.



Date referitoare la teren

Crt	Categorie folosință	Intra vilan	Suprafața (mp)	Tarla	Parcelă	Nr. topo	Observații / Referințe
1	faneata	NU	1.730	2	307	-	

Lungime Segmente

1) Valorile lungimilor segmentelor sunt obținute din proiecție în plan.

Punct început	X / Y	Punct sfârșit	X / Y	Lungime segment (** (m)
1	575.960,223 391.655,336	2	576.005,477 391.641,744	47.251
2	576.005,477 391.641,744	3	576.014,278 391.652,262	13.714
3	576.014,278 391.652,262	4	576.025,639 391.669,945	21.018
4	576.025,639 391.669,945	5	575.975,158 391.687,321	53.388
5	575.975,158 391.687,321	1	575.960,223 391.655,336	35.3

**** Lungimile segmentelor sunt determinate în planul de proiecție Stereo 70 și sunt rotunjite la 1 milimetru.**

***** Distanța dintre puncte este formată din segmente cumulate ce sunt mai mici decât valoarea 1 milimetru.**

**DATE DESPRE IMOBILUL NR. 3435**

Oficiul de Cadastru și Publicitate Imobiliară PRAHOVA
Biroul de Cadastru și Publicitate Imobiliară Ploiești

A. Partea I. Descrierea imobilului

TEREN Extravilan

Adresa: Jud. Prahova

Nr. Crt	Nr cadastral Nr. topografic	Suprafața* (mp)	Observații / Referințe
A1		800	Sector cadastral:21 Teren neimprejmit;

B. Partea II. Proprietari și acte

Inscrieri privitoare la dreptul de proprietate și alte drepturi reale		Referințe
/		
Act Administrativ nr. 35106, din 24/02/1995 emis de CJSDPAT PRAHOVA;		
B1	Intabulare, drept de PROPRIETATE, dobandit prin Reconstituire, cota actuala 1/1, cota initiala 1/1 1) DUMITRESCU GHE PARASCHIVA 2) DUMITRESCU GHE TĂNASE 3) DUMITRESCU GHE VASILE	A1

C. Partea III. SARCINI .

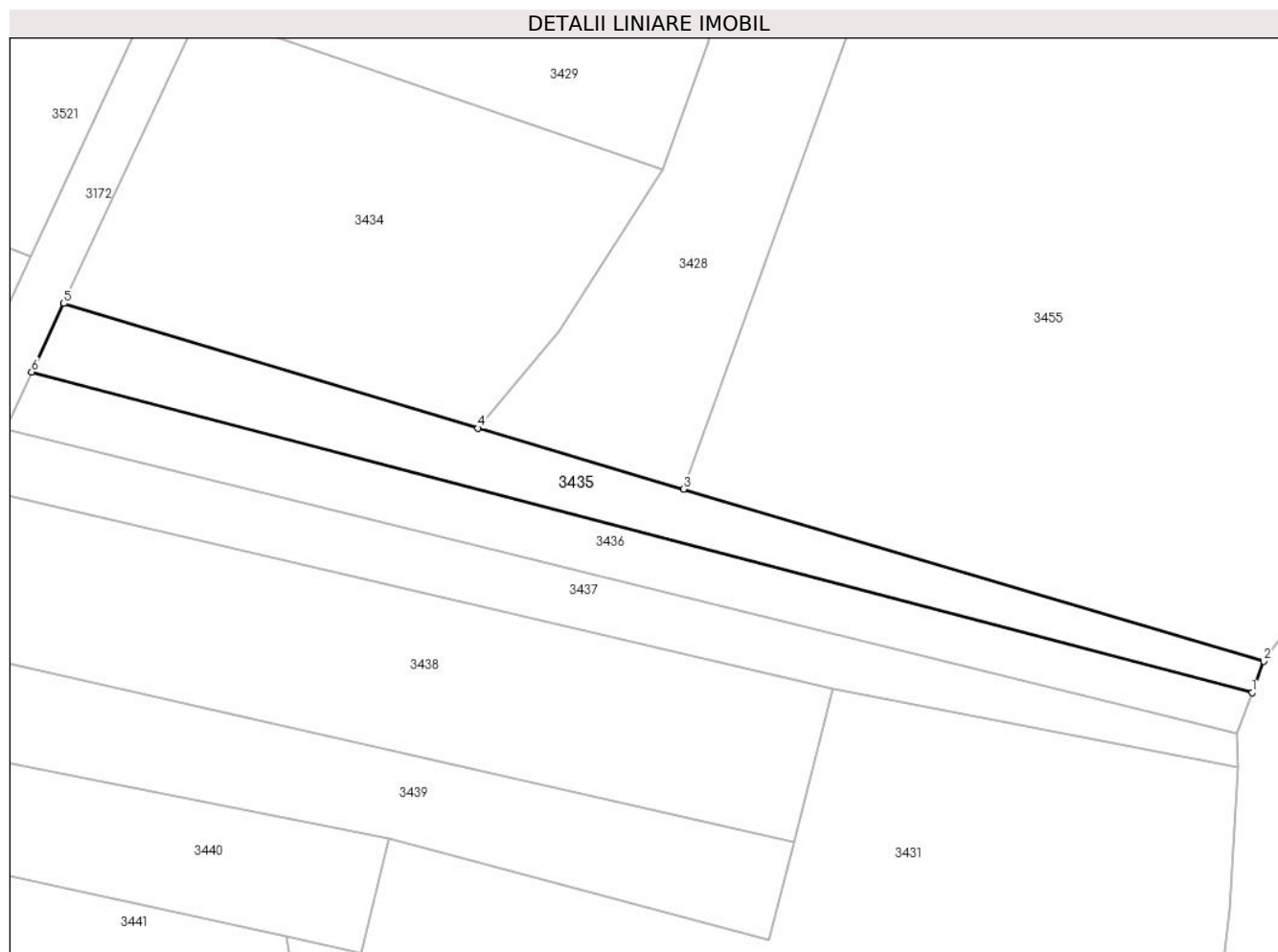
Inscrieri privind dezmembramintele dreptului de proprietate, drepturi reale de garanție și sarcini	Referințe
NU SUNT	

Anexa Nr. 1 La Partea I

Teren

Nr cadastral	Suprafața (mp)*	Observații / Referințe
	800	

* Suprafața este determinată în planul de proiecție Stereo 70.



Date referitoare la teren

Crt	Categorie folosință	Intravilan	Suprafața (mp)	Tarla	Parcelă	Nr. topo	Observații / Referințe
1	faneata	NU	800	2	308/1	-	

Lungime Segmente

1) Valorile lungimilor segmentelor sunt obținute din proiecție în plan.

Punct început	X / Y	Punct sfârșit	X / Y	Lungime segment (** (m)
1	576.090,025 391.612,894	2	576.091,282 391.616,326	3.655
2	576.091,282 391.616,326	3	576.027,946 391.635,088	66.057
3	576.027,946 391.635,088	4	576.005,477 391.641,744	23.434
4	576.005,477 391.641,744	5	575.960,223 391.655,336	47.251
5	575.960,223 391.655,336	6	575.956,735 391.647,867	8.243

Punct început	X / Y	Punct sfârșit	X / Y	Lungime segment (** (m)
6	575.956,735 391.647,867	1	576.090,025 391.612,894	137.802

** Lungimile segmentelor sunt determinate în planul de proiecție Stereo 70 și sunt rotunjite la 1 milimetru.

*** Distanța dintre puncte este formată din segmente cumulate ce sunt mai mici decât valoarea 1 milimetru.

**DATE DESPRE IMOBILUL NR. 3436**

Oficiul de Cadastru și Publicitate Imobiliară PRAHOVA
Biroul de Cadastru și Publicitate Imobiliară Ploiești

A. Partea I. Descrierea imobilului

TEREN Extravilan

Adresa: Jud. Prahova

Nr. Crt	Nr cadastral Nr. topografic	Suprafața* (mp)	Observații / Referințe
A1		800	Sector cadastral:21 Teren neimprejmuit;

B. Partea II. Proprietari și acte

Inscrieri privitoare la dreptul de proprietate și alte drepturi reale		Referințe
/		
Act Notarial nr. 456, din 26/03/1999 emis de NP LUPU MARIA-LUIZA;		
B1	Intabulare, drept de PROPRIETATE, cu titlu de partaj voluntar, dobandit prin lesire Din Indiviziune, cota actuala 1/1, cota initiala 1/1 1) DINESCU MARIA	A1

C. Partea III. SARCINI .

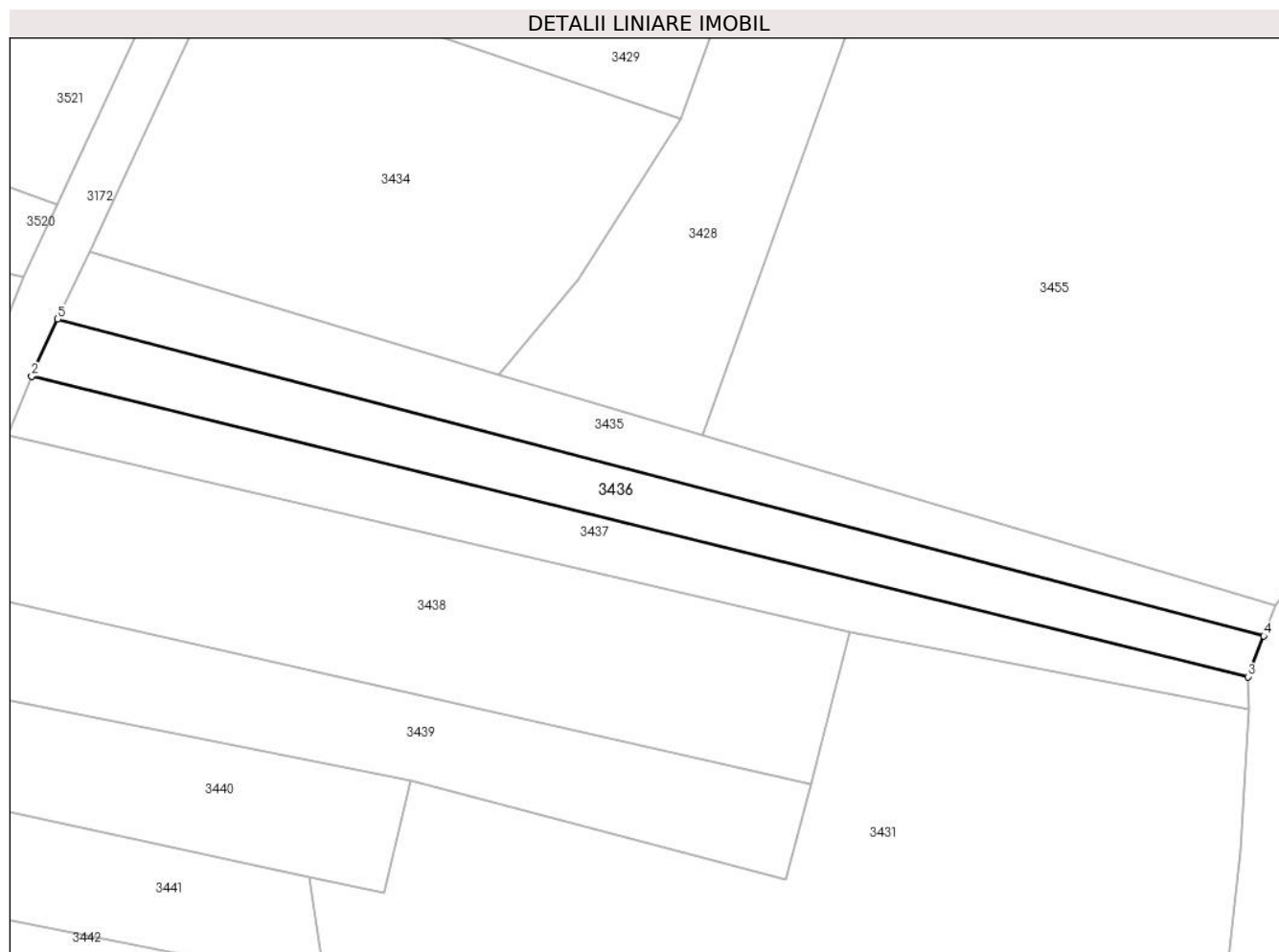
Inscrieri privind dezmembramintele dreptului de proprietate, drepturi reale de garanție și sarcini	Referințe
NU SUNT	

Anexa Nr. 1 La Partea I

Teren

Nr cadastral	Suprafața (mp)*	Observații / Referințe
	800	

* Suprafața este determinată în planul de proiecție Stereo 70.



Date referitoare la teren

Crt	Categorie folosință	Intra vilan	Suprafața (mp)	Tarla	Parcelă	Nr. topo	Observații / Referințe
1	faneata	NU	800	2	308/3	-	

Lungime Segmente

1) Valorile lungimilor segmentelor sunt obținute din proiecție în plan.

Punct început	X / Y	Punct sfârșit	X / Y	Lungime segment (** (m)
1	575.954,208 391.642,456	2	575.953,856 391.641,588	0.937
2	575.953,856 391.641,588	3	576.088,307 391.608,389	138.489
3	576.088,307 391.608,389	4	576.090,025 391.612,894	4.821
4	576.090,025 391.612,894	5	575.956,735 391.647,867	137.802
5	575.956,735 391.647,867	1	575.954,208 391.642,456	5.972

**** Lungimile segmentelor sunt determinate în planul de proiecție Stereo 70 și sunt rotunjite la 1 milimetru.**

***** Distanța dintre puncte este formată din segmente cumulate ce sunt mai mici decât valoarea 1 milimetru.**

**DATE DESPRE IMOBILUL NR. 3437**

Oficiul de Cadastru și Publicitate Imobiliară PRAHOVA
Biroul de Cadastru și Publicitate Imobiliară Ploiești

A. Partea I. Descrierea imobilului

TEREN Extravilan

Nr. CF vechi:1820
Nr. cadastral vechi:2082

Adresa: Jud. Prahova

Nr. Crt	Nr cadastral Nr. topografic	Suprafața* (mp)	Observații / Referințe
A1	26131	Din acte: 900 Masurata: 813	Sector cadastral:21 Teren neimprejmuit;

B. Partea II. Proprietari și acte

Inscrieri privitoare la dreptul de proprietate și alte drepturi reale	Referințe
12335 / 08/05/2006	
Act Notarial nr. 539, din 05/05/2006 emis de BNP.LIBERTAS;	
B1	A1
Intabulare, drept de PROPRIETATEcumparare ca bun propriu, dobandit prin Conventie, cota actuala 1/1, cota initiala 1/1	
1) MARIAN SPIRIDON	
<i>OBSERVATII: (provenita din conversia CF 1820)</i>	

C. Partea III. SARCINI .

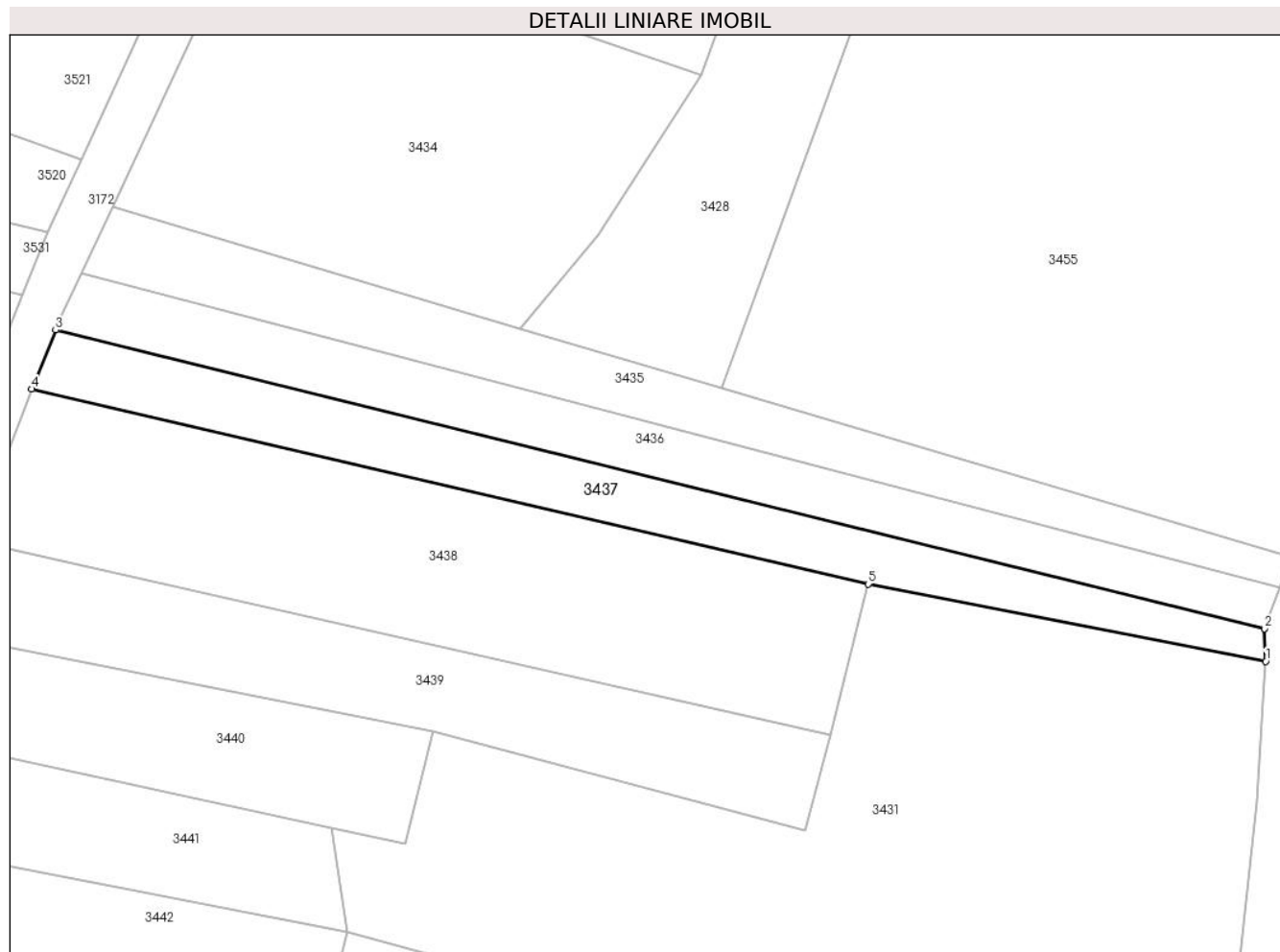
Inscrieri privind dezmembramintele dreptului de proprietate, drepturi reale de garanție și sarcini	Referințe
NU SUNT	

Anexa Nr. 1 La Partea I

Teren

Nr cadastral	Suprafața (mp)*	Observații / Referințe
26131	Din acte: 900 Masurata: 813	

* Suprafața este determinată în planul de proiecție Stereo 70.



Date referitoare la teren

Crt	Categorie folosință	Intra vilan	Suprafața (mp)	Tarla	Parcelă	Nr. topo	Observații / Referințe
1	faneata	NU	813	2	308/5	-	

Lungime Segmente

1) Valorile lungimilor segmentelor sunt obținute din proiecție în plan.

Punct început	X / Y	Punct sfârșit	X / Y	Lungime segment (** (m)
1	576.088,418 391.604,755	2	576.088,307 391.608,389	3.636
2	576.088,307 391.608,389	3	575.953,856 391.641,588	138.489
3	575.953,856 391.641,588	4	575.951,195 391.635,023	7.084
4	575.951,195 391.635,023	5	576.044,225 391.613,342	95.523
5	576.044,225 391.613,342	1	576.088,418 391.604,755	45.02

**** Lungimile segmentelor sunt determinate în planul de proiecție Stereo 70 și sunt rotunjite la 1 milimetru.**

***** Distanța dintre puncte este formată din segmente cumulate ce sunt mai mici decât valoarea 1 milimetru.**

**DATE DESPRE IMOBILUL NR. 3438**

Oficiul de Cadastru și Publicitate Imobiliară PRAHOVA
Biroul de Cadastru și Publicitate Imobiliară Ploiești

A. Partea I. Descrierea imobilului

TEREN Extravilan

Adresa: Jud. Prahova

Nr. Crt	Nr cadastral Nr. topografic	Suprafața* (mp)	Observații / Referințe
A1		1.700	Sector cadastral:21 Teren neimprejmuit;

B. Partea II. Proprietari și acte

Inscrieri privitoare la dreptul de proprietate și alte drepturi reale		Referințe
/		
Act Notarial nr. 4154, din 24/08/2021 emis de NP IVAN CONSTANTIN;		
B1	Intabulare, drept de PROPRIETATE, cu titlu de partaj voluntar, dobandit prin lesire Din Indiviziune, cota actuala 1/1, cota initiala 1/1 1) DINCĂ CONSTANTIN	A1

C. Partea III. SARCINI .

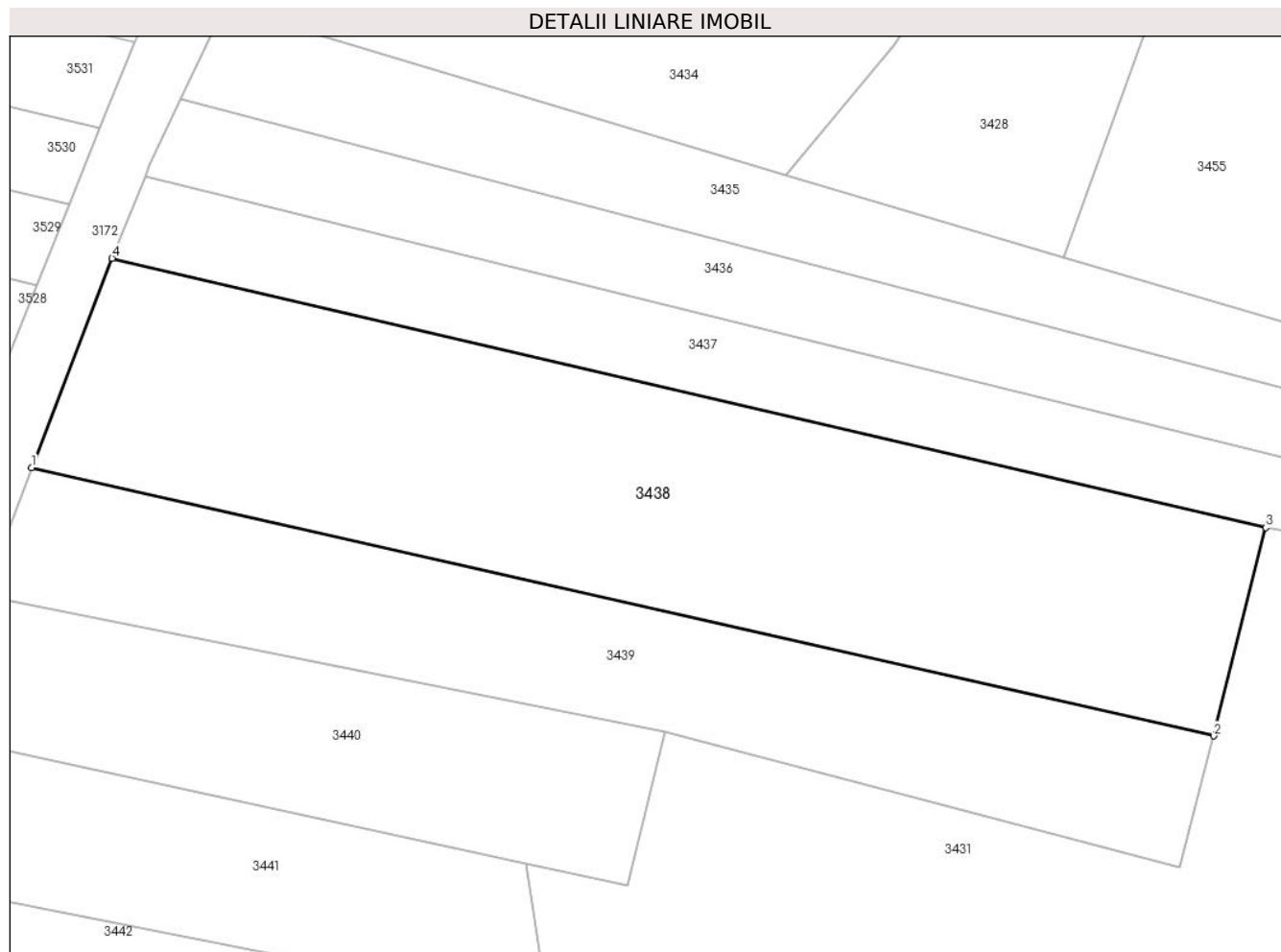
Inscrieri privind dezmembramintele dreptului de proprietate, drepturi reale de garanție și sarcini	Referințe
NU SUNT	

Anexa Nr. 1 La Partea I

Teren

Nr cadastral	Suprafața (mp)*	Observații / Referințe
	1.700	

* Suprafața este determinată în planul de proiecție Stereo 70.



Date referitoare la teren

Crt	Categorie folosință	Intra vilan	Suprafața (mp)	Tarla	Parcelă	Nr. topo	Observații / Referințe
1	faneata	NU	1.700	2	308/6	-	

Lungime Segmente

1) Valorile lungimilor segmentelor sunt obținute din proiecție în plan.

Punct început	X / Y	Punct sfârșit	X / Y	Lungime segment (** (m)
1	575.944,707 391.618,17	2	576.040,03 391.596,553	97.743
2	576.040,03 391.596,553	3	576.044,225 391.613,342	17.305
3	576.044,225 391.613,342	4	575.951,195 391.635,023	95.523
4	575.951,195 391.635,023	1	575.944,707 391.618,17	18.059

** Lungimile segmentelor sunt determinate în planul de proiecție Stereo 70 și sunt rotunjite la 1 milimetru.

***** Distanţa dintre puncte este formată din segmente cumulate ce sunt mai mici decât valoarea 1 milimetru.**

**DATE DESPRE IMOBILUL NR. 3439**

Oficiul de Cadastru și Publicitate Imobiliară PRAHOVA
Biroul de Cadastru și Publicitate Imobiliară Ploiești

A. Partea I. Descrierea imobilului

TEREN Extravilan

Adresa: Jud. Prahova

Nr. Crt	Nr cadastral Nr. topografic	Suprafața* (mp)	Observații / Referințe
A1		1.000	Sector cadastral:21 Teren neimprejmuit;

B. Partea II. Proprietari și acte

Inscrieri privitoare la dreptul de proprietate și alte drepturi reale	Referințe
/	
Act Administrativ nr. 42305, din 09/06/1995 emis de CJSDPAT PRAHOVA;	
B1	A1
Intabulare, drept de PROPRIETATE, dobandit prin Reconstituire, cota actuala 1/1, cota initiala 1/1	
1) SOARE DUMITRU ION	

C. Partea III. SARCINI .

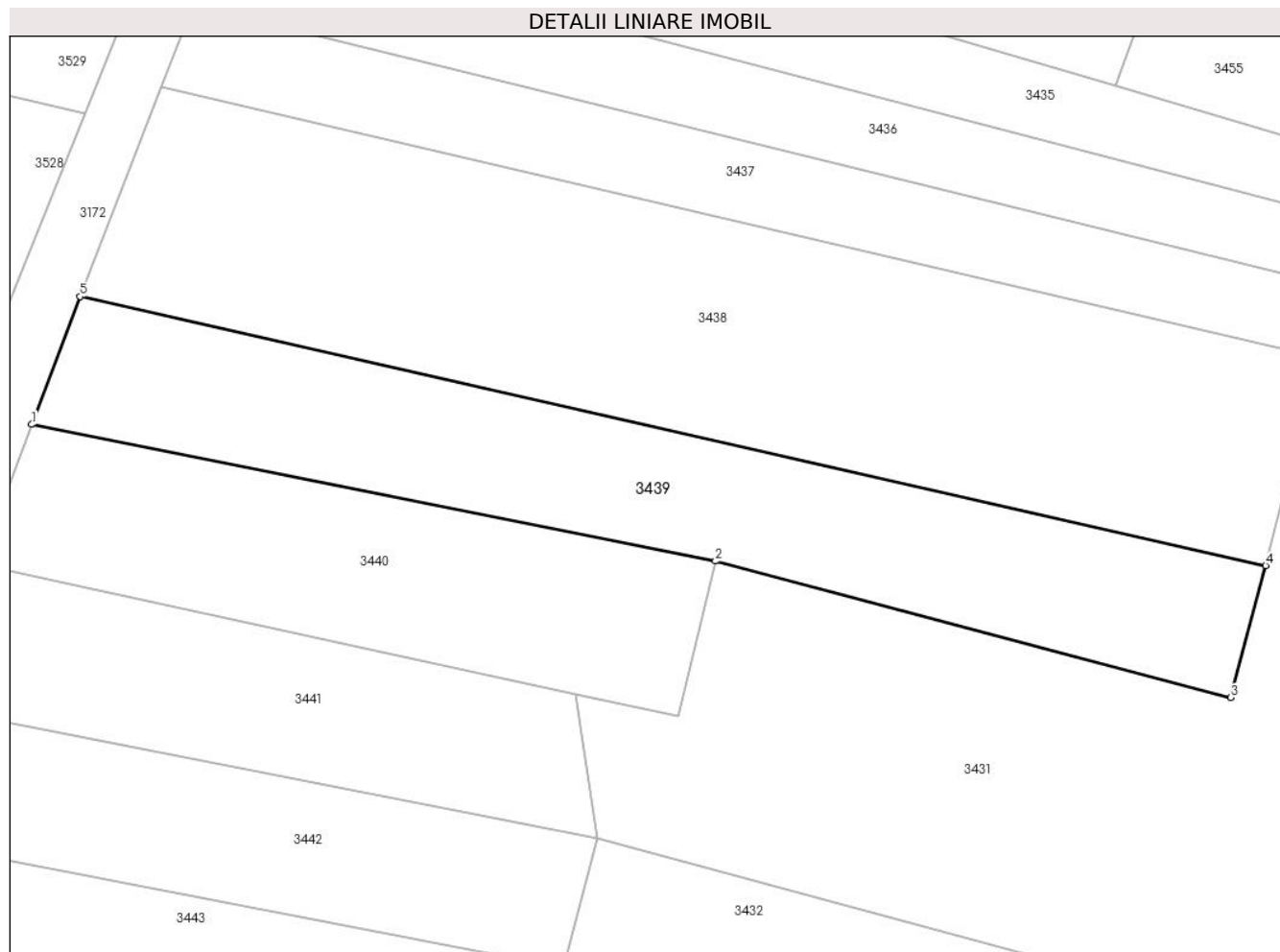
Inscrieri privind dezmembramintele dreptului de proprietate, drepturi reale de garanție și sarcini	Referințe
NU SUNT	

Anexa Nr. 1 La Partea I

Teren

Nr cadastral	Suprafața (mp)*	Observații / Referințe
	1.000	

* Suprafața este determinată în planul de proiecție Stereo 70.



Date referitoare la teren

Crt	Categorie folosință	Intravilan	Suprafața (mp)	Tarla	Parcelă	Nr. topo	Observații / Referințe
1	faneata	NU	1.000	2	308/9	-	

Lungime Segmente

1) Valorile lungimilor segmentelor sunt obținute din proiecție în plan.

Punct început	X / Y	Punct sfârșit	X / Y	Lungime segment (** (m)
1	575.940,811 391.607,892	2	575.995,784 391.596,912	56.059
2	575.995,784 391.596,912	3	576.037,236 391.585,953	42.876
3	576.037,236 391.585,953	4	576.040,03 391.596,553	10.962
4	576.040,03 391.596,553	5	575.944,707 391.618,17	97.743
5	575.944,707 391.618,17	1	575.940,811 391.607,892	10.992

**** Lungimile segmentelor sunt determinate în planul de proiecție Stereo 70 și sunt rotunjite la 1 milimetru.**

***** Distanța dintre puncte este formată din segmente cumulate ce sunt mai mici decât valoarea 1 milimetru.**

**DATE DESPRE IMOBILUL NR. 3440**

Oficiul de Cadastru și Publicitate Imobiliară PRAHOVA
Biroul de Cadastru și Publicitate Imobiliară Ploiești

A. Partea I. Descrierea imobilului

TEREN Extravilan

Adresa: Jud. Prahova

Nr. Crt	Nr cadastral Nr. topografic	Suprafața* (mp)	Observații / Referințe
A1		700	Sector cadastral:21 Teren neimpregmuit;

B. Partea II. Proprietari și acte

Inscrieri privitoare la dreptul de proprietate și alte drepturi reale		Referințe
/		
Act Notarial nr. 7, din 30/01/2015 emis de NP POEANĂ ALEXANDRU-RĂZVAN-IONUȚ;		
B1	Intabulare, drept de PROPRIETATE, cu titlu de moștenire, dobandit prin Succesiune, cota actuala 2/8, cota initiala 2/8 1) DUMA IOANA	A1
B2	Intabulare, drept de PROPRIETATE, cu titlu de moștenire, dobandit prin Succesiune, cota actuala 3/8, cota initiala 3/8 1) BOJBOIU MARIANA	A1
B3	Intabulare, drept de PROPRIETATE, cu titlu de moștenire, dobandit prin Succesiune, cota actuala 3/8, cota initiala 3/8 1) DUMA CORNEL-DUMITRU	A1

C. Partea III. SARCINI .

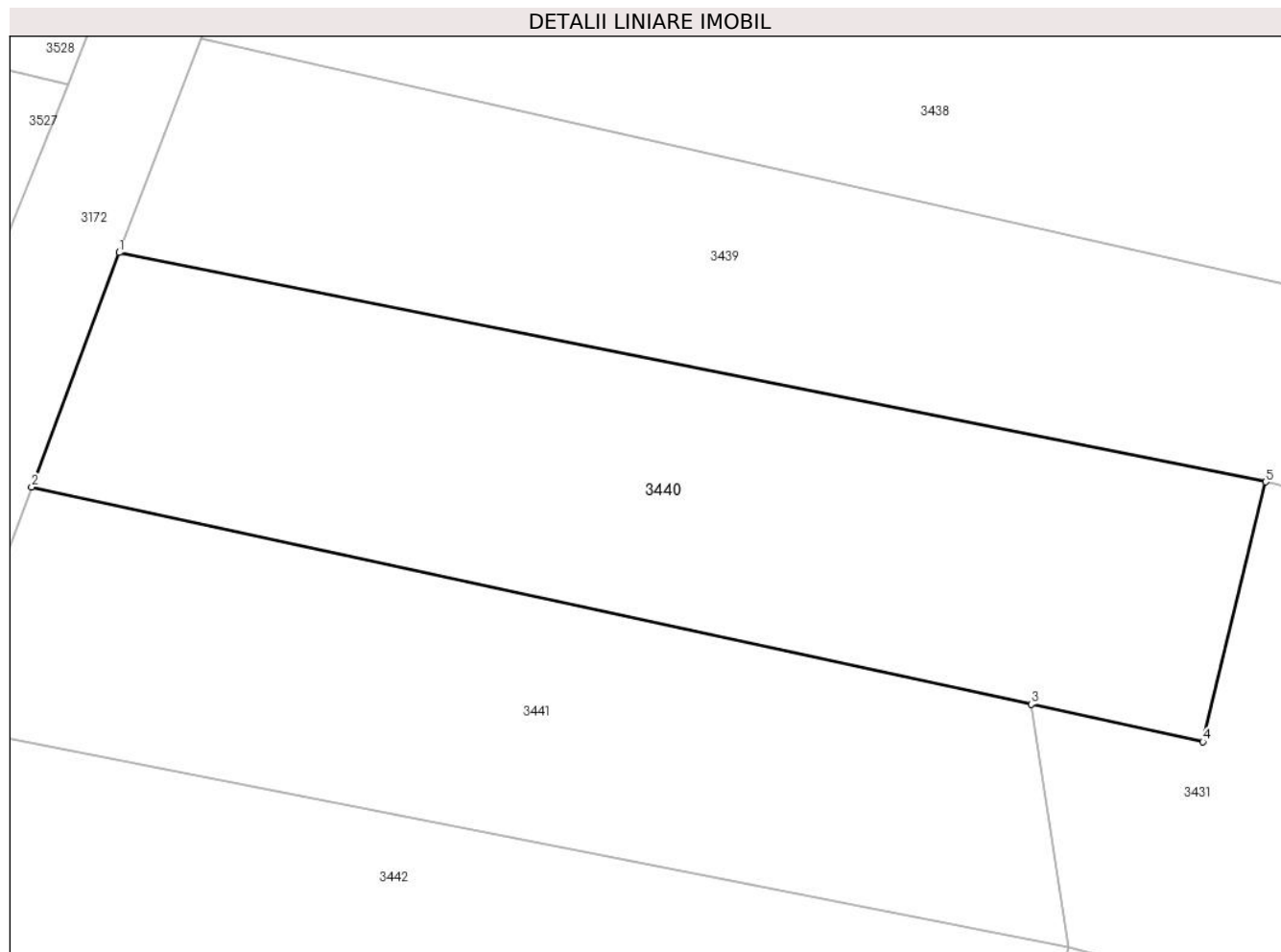
Inscrieri privind dezmembramintele dreptului de proprietate, drepturi reale de garanție și sarcini	Referințe
NU SUNT	

Anexa Nr. 1 La Partea I

Teren

Nr cadastral	Suprafața (mp)*	Observații / Referințe
	700	

* Suprafața este determinată în planul de proiecție Stereo 70.



Date referitoare la teren

Crt	Categorie folosință	Intravilan	Suprafața (mp)	Tarla	Parcelă	Nr. topo	Observații / Referințe
1	faneata	NU	700	2	308/10	-	

Lungime Segmente

1) Valorile lungimilor segmentelor sunt obținute din proiecție în plan.

Punct început	X / Y	Punct sfârșit	X / Y	Lungime segment (** (m)
1	575.940,811 391.607,892	2	575.936,604 391.596,654	12.0
2	575.936,604 391.596,654	3	575.984,538 391.586,253	49.049
3	575.984,538 391.586,253	4	575.992,773 391.584,466	8.427
4	575.992,773 391.584,466	5	575.995,784 391.596,912	12.805
5	575.995,784 391.596,912	1	575.940,811 391.607,892	56.059

**** Lungimile segmentelor sunt determinate în planul de proiecție Stereo 70 și sunt rotunjite la 1 milimetru.**

***** Distanța dintre puncte este formată din segmente cumulate ce sunt mai mici decât valoarea 1 milimetru.**

**DATE DESPRE IMOBILUL NR. 3441**

Oficiul de Cadastru și Publicitate Imobiliară PRAHOVA
Biroul de Cadastru și Publicitate Imobiliară Ploiești

A. Partea I. Descrierea imobilului

TEREN Extravilan

Adresa: Jud. Prahova

Nr. Crt	Nr cadastral Nr. topografic	Suprafața* (mp)	Observații / Referințe
A1		600	Sector cadastral:21 Teren neimprejmit;

B. Partea II. Proprietari și acte

Inscrieri privitoare la dreptul de proprietate și alte drepturi reale		Referințe
/		
Act Administrativ nr. 31793, din 09/06/1995 emis de CJSDPAT PRAHOVA;		
B1	Intabulare, drept de PROPRIETATE, dobandit prin Reconstituire, cota actuala 1/1, cota initiala 1/1	A1
	1) IONIȚĂ C GHEORGHE 2) IONIȚĂ VALERIU 3) IONIȚĂ T CONSTANTIN 4) IONIȚĂ T TOMA	

C. Partea III. SARCINI .

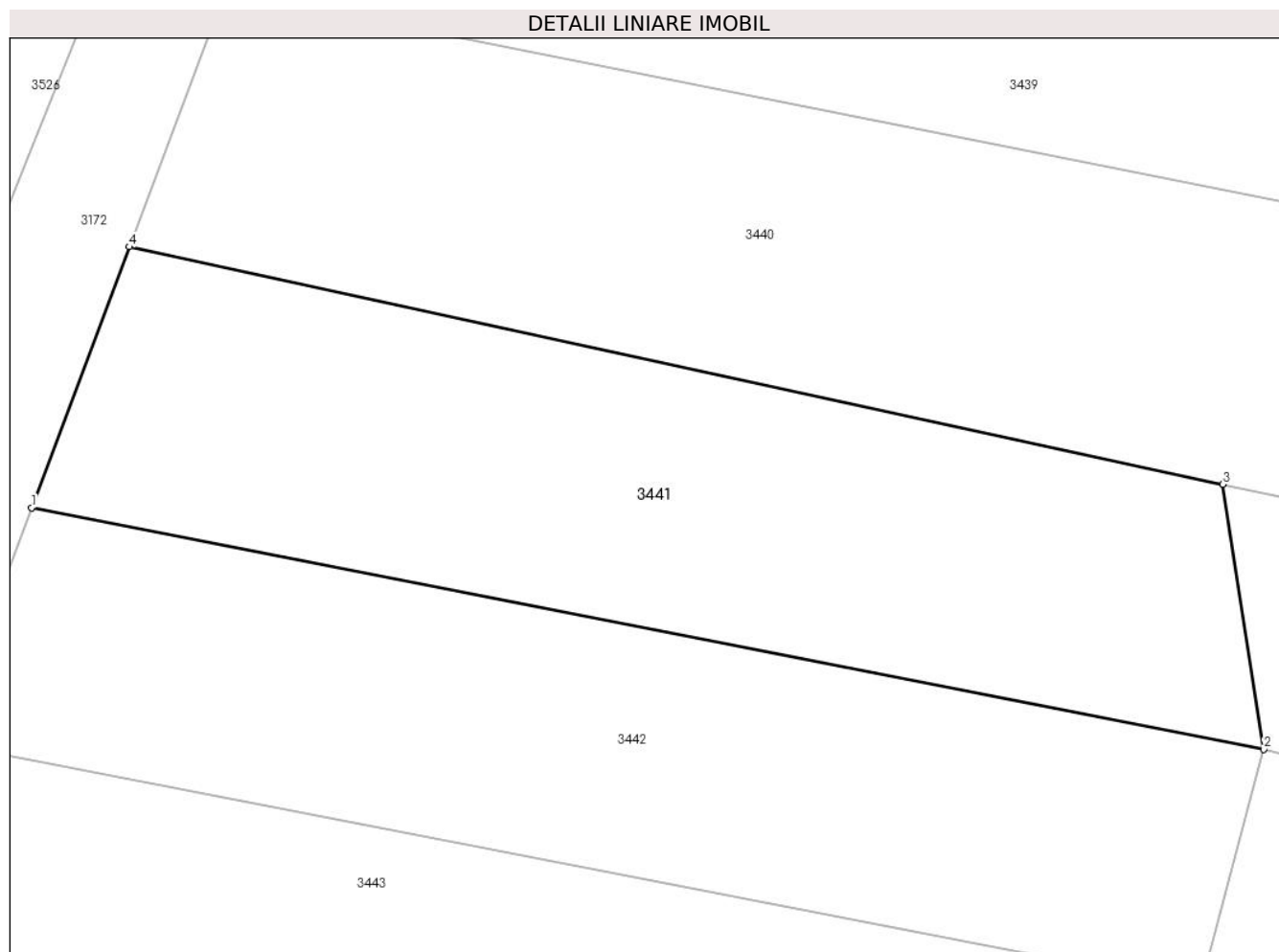
Inscrieri privind dezmembramintele dreptului de proprietate, drepturi reale de garanție și sarcini	Referințe
NU SUNT	

Anexa Nr. 1 La Partea I

Teren

Nr cadastral	Suprafața (mp)*	Observații / Referințe
	600	

* Suprafața este determinată în planul de proiecție Stereo 70.



Date referitoare la teren

Crt	Categorie folosință	Intravilan	Suprafața (mp)	Tarla	Parcelă	Nr. topo	Observații / Referințe
1	arabil	NU	600	2	308/13	-	

Lungime Segmente

1) Valorile lungimilor segmentelor sunt obținute din proiecție în plan.

Punct început	X / Y	Punct sfârșit	X / Y	Lungime segment (** (m)
1	575.932,326 391.585,228	2	575.986,341 391.574,649	55.041
2	575.986,341 391.574,649	3	575.984,538 391.586,253	11.743
3	575.984,538 391.586,253	4	575.936,604 391.596,654	49.049
4	575.936,604 391.596,654	1	575.932,326 391.585,228	12.201

** Lungimile segmentelor sunt determinate în planul de proiecție Stereo 70 și sunt rotunjite la 1 milimetru.

***** Distanţa dintre puncte este formată din segmente cumulate ce sunt mai mici decât valoarea 1 milimetru.**

**DATE DESPRE IMOBILUL NR. 3442**

Oficiul de Cadastru și Publicitate Imobiliară PRAHOVA
Biroul de Cadastru și Publicitate Imobiliară Ploiești

A. Partea I. Descrierea imobilului

TEREN Extravilan

Adresa: Jud. Prahova

Nr. Crt	Nr cadastral Nr. topografic	Suprafața* (mp)	Observații / Referințe
A1		600	Sector cadastral:21 Teren neimprejmut;

B. Partea II. Proprietari și acte

Inscrieri privitoare la dreptul de proprietate și alte drepturi reale		Referințe
/		
Act Normativ nr. 7, din 13/03/1996 emis de PARLAMENTUL ROMANIEI;		
B1	Inscrierea posesiei, drept de PROPRIETATE, dobandit prin Lege, cota actuala 1/1, cota initiala 1/1 1) NEIDENTIFICAT NEIDENTIFICAT	A1
Act Normativ nr. 7, din 13/03/1996 emis de PARLAMENTUL ROMANIEI (art.13 alin.14);		
B2	Se noteaza mentiunea de proprietar neidentificat, rezerva comisiei locale de fond funciar.	A1

C. Partea III. SARCINI .

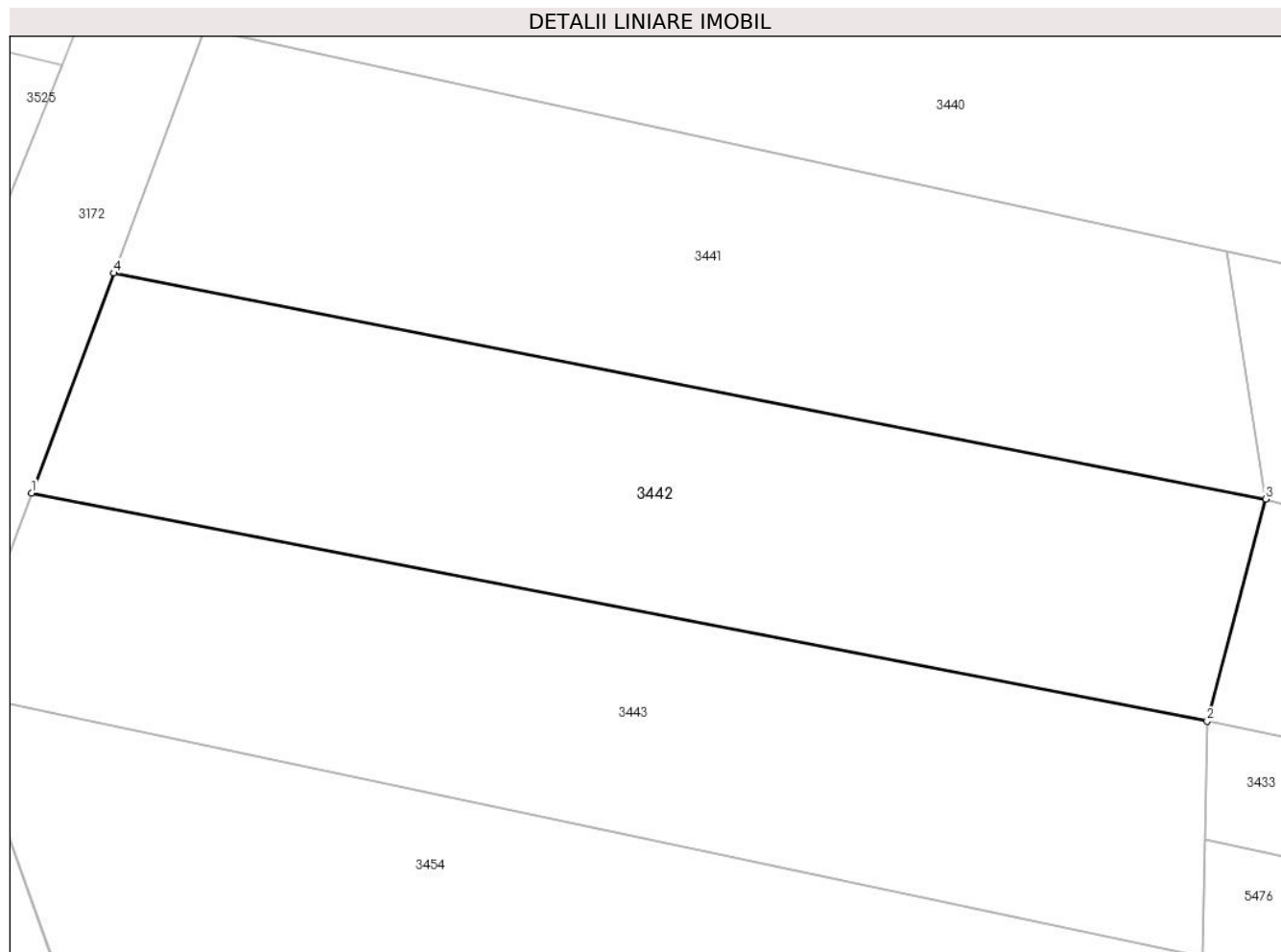
Inscrieri privind dezmembramintele dreptului de proprietate, drepturi reale de garanție și sarcini	Referințe
NU SUNT	

Anexa Nr. 1 La Partea I

Teren

Nr cadastral	Suprafața (mp)*	Observații / Referințe
	600	

* Suprafața este determinată în planul de proiecție Stereo 70.



Date referitoare la teren

Crt	Categorie folosință	Intra vilan	Suprafața (mp)	Tarla	Parcelă	Nr. topo	Observații / Referințe
1	faneata	NU	600	2	308/14	-	

Lungime Segmente

1) Valorile lungimilor segmentelor sunt obținute din proiecție în plan.

Punct început	X / Y	Punct sfârșit	X / Y	Lungime segment (** (m)
1	575.928,469 391.574,926	2	575.983,589 391.564,247	56.145
2	575.983,589 391.564,247	3	575.986,341 391.574,649	10.76
3	575.986,341 391.574,649	4	575.932,326 391.585,228	55.041
4	575.932,326 391.585,228	1	575.928,469 391.574,926	11.0

** Lungimile segmentelor sunt determinate în planul de proiecție Stereo 70 și sunt rotunjite la 1 milimetru.

***** Distanţa dintre puncte este formată din segmente cumulate ce sunt mai mici decât valoarea 1 milimetru.**

**DATE DESPRE IMOBILUL NR. 3443**

Oficiul de Cadastru și Publicitate Imobiliară PRAHOVA
Biroul de Cadastru și Publicitate Imobiliară Ploiești

A. Partea I. Descrierea imobilului

TEREN Extravilan

Adresa: Jud. Prahova

Nr. Crt	Nr cadastral Nr. topografic	Suprafața* (mp)	Observații / Referințe
A1		600	Sector cadastral:21 Teren neimprejmuț;

B. Partea II. Proprietari și acte

Inscrieri privitoare la dreptul de proprietate și alte drepturi reale		Referințe
/		
Act Administrativ nr. 205619, din 08/09/2009 emis de CJSDPAT PRAHOVA;		
B1	Intabulare, drept de PROPRIETATE, dobândit prin Reconstituire, cota actuala 1/1, cota initiala 1/1 1) GHEORGHE GH GEORGETA 2) CIOBANU GHE VASILICA 3) DUMITRU ION MARIA	A1

C. Partea III. SARCINI .

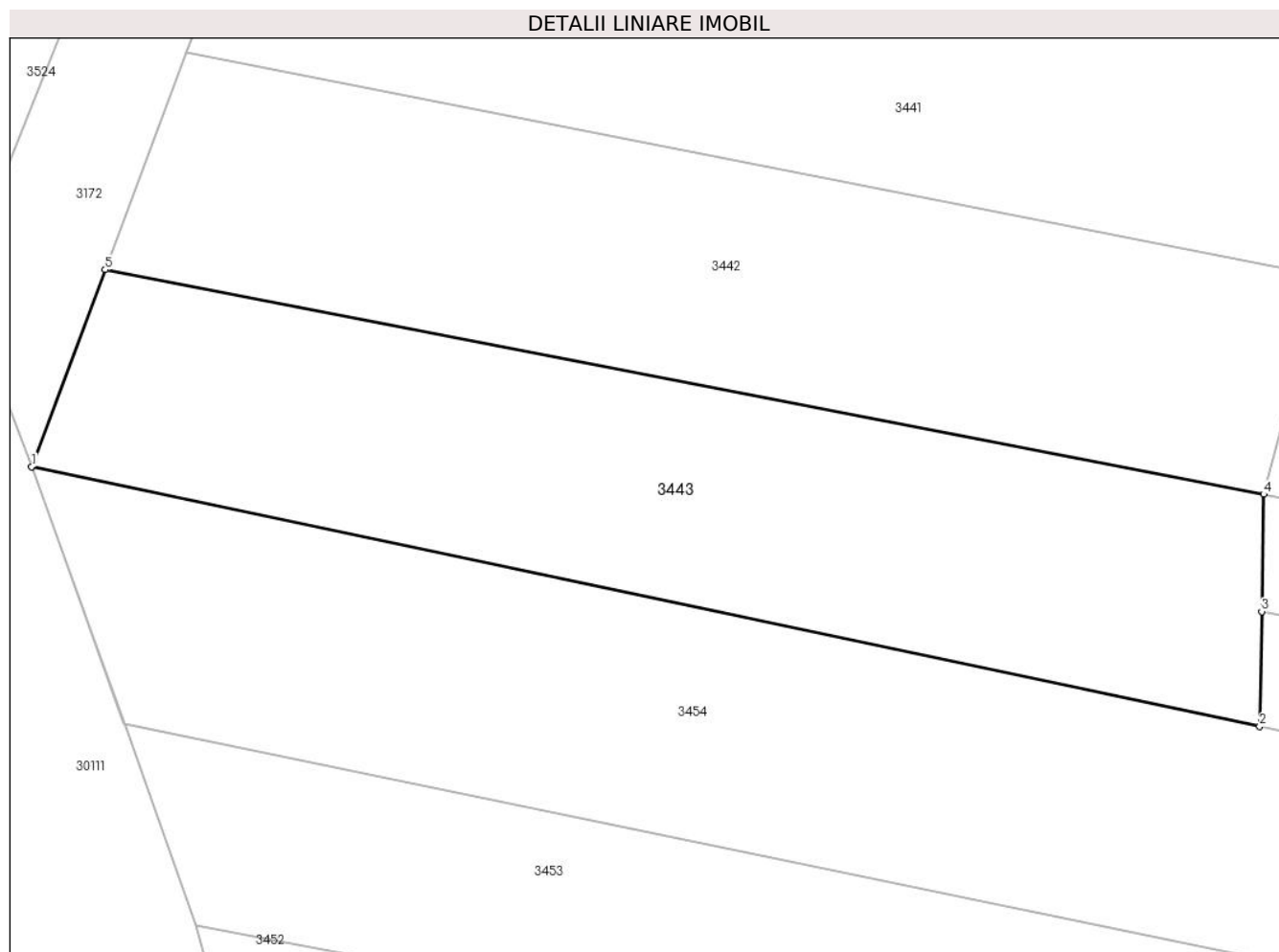
Inscrieri privind dezmembramintele dreptului de proprietate, drepturi reale de garanție și sarcini	Referințe
NU SUNT	

Anexa Nr. 1 La Partea I

Teren

Nr cadastral	Suprafața (mp)*	Observații / Referințe
	600	

* Suprafața este determinată în planul de proiecție Stereo 70.



Date referitoare la teren

Crt	Categorie folosință	Intravilan	Suprafața (mp)	Tarla	Parcelă	Nr. topo	Observații / Referințe
1	arabil	NU	600	2	308/15	-	

Lungime Segmente

1) Valorile lungimilor segmentelor sunt obținute din proiecție în plan.

Punct început	X / Y	Punct sfârșit	X / Y	Lungime segment (** (m)
1	575.924,963 391.565,561	2	575.983,397 391.553,212	59.725
2	575.983,397 391.553,212	3	575.983,492 391.558,671	5.46
3	575.983,492 391.558,671	4	575.983,589 391.564,247	5.577
4	575.983,589 391.564,247	5	575.928,469 391.574,926	56.145
5	575.928,469 391.574,926	1	575.924,963 391.565,561	10.0

**** Lungimile segmentelor sunt determinate în planul de proiecție Stereo 70 și sunt rotunjite la 1 milimetru.**

***** Distanța dintre puncte este formată din segmente cumulate ce sunt mai mici decât valoarea 1 milimetru.**

**DATE DESPRE IMOBILUL NR. 3444**

Oficiul de Cadastru și Publicitate Imobiliară PRAHOVA
Biroul de Cadastru și Publicitate Imobiliară Ploiești

A. Partea I. Descrierea imobilului

TEREN Extravilan

Adresa: Jud. Prahova

Nr. Crt	Nr cadastral Nr. topografic	Suprafața* (mp)	Observații / Referințe
A1		8.400	Sector cadastral:21 Teren neimprejmuit;

B. Partea II. Proprietari și acte

Inscrieri privitoare la dreptul de proprietate și alte drepturi reale		Referințe
/		
Act Administrativ nr. 21052, din 14/10/1994 emis de CJSDPAT PRAHOVA;		
B1	Intabulare, drept de PROPRIETATE, dobandit prin Reconstituire, cota actuala 1/1, cota initiala 1/1 1) MARINESCU DUMITRU MARIA	A1

C. Partea III. SARCINI .

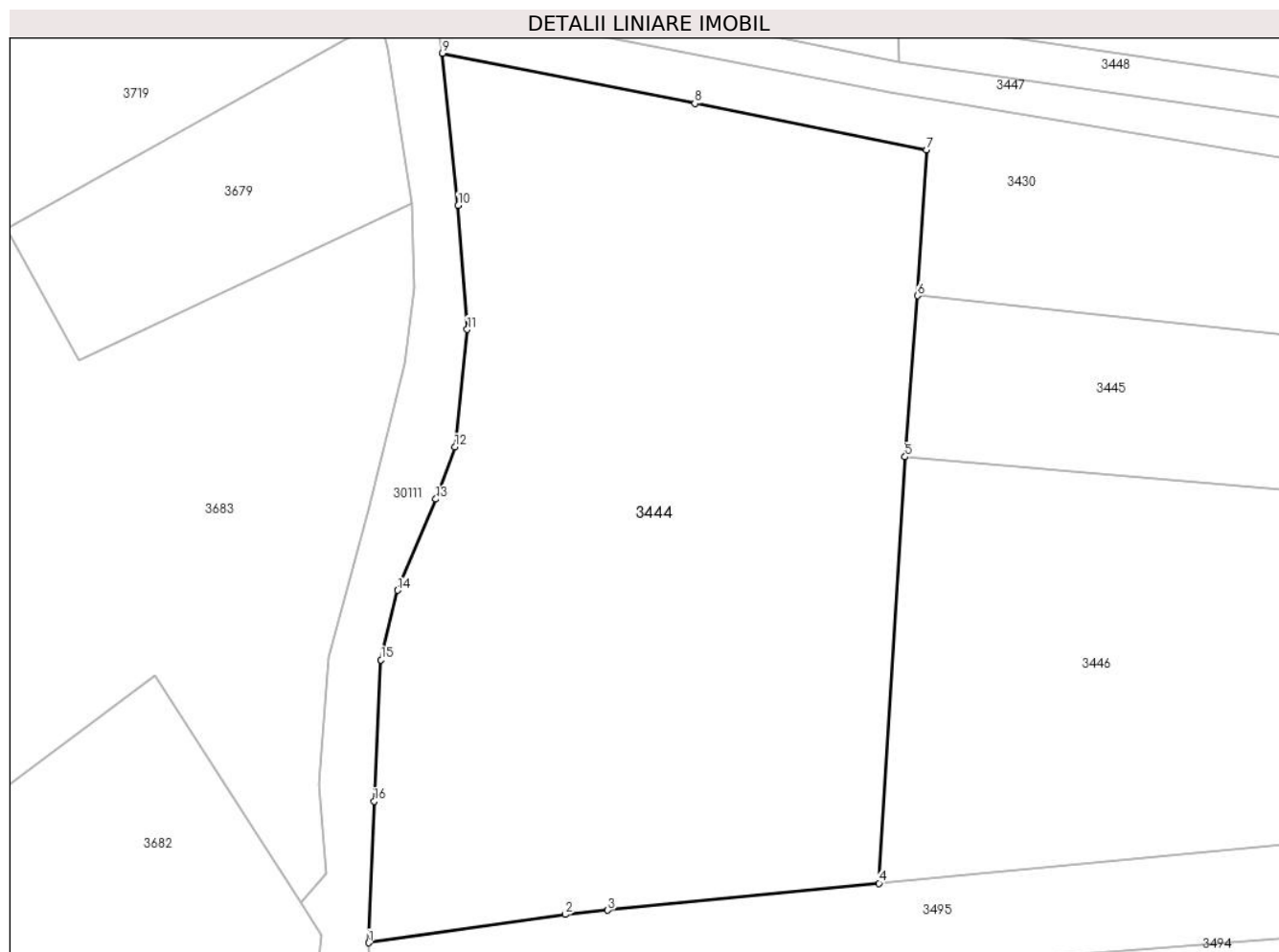
Inscrieri privind dezmembramintele dreptului de proprietate, drepturi reale de garanție și sarcini	Referințe
NU SUNT	

Anexa Nr. 1 La Partea I

Teren

Nr cadastral	Suprafața (mp)*	Observații / Referințe
	8.400	

* Suprafața este determinată în planul de proiecție Stereo 70.



Date referitoare la teren

Crt	Categorie folosință	Intravilan	Suprafața (mp)	Tarla	Parcelă	Nr. topo	Observații / Referințe
1	vie	NU	4.215	2	310	-	
2	faneata	NU	4.185	2	310/1	-	

Lungime Segmente

1) Valorile lungimilor segmentelor sunt obținute din proiecție în plan.

Punct început	X / Y	Punct sfârșit	X / Y	Lungime segment (** (m)
1	575.932,198 391.369,829	2	575.961,046 391.373,974	29.144
2	575.961,046 391.373,974	3	575.967,305 391.374,599	6.29
3	575.967,305 391.374,599	4	576.007,165 391.378,576	40.058
4	576.007,165 391.378,576	5	576.011,014 391.441,201	62.743

Punct început	X / Y	Punct sfârșit	X / Y	Lungime segment (** (m)
5	576.011,014 391.441,201	6	576.012,811 391.464,865	23.732
6	576.012,811 391.464,865	7	576.014,146 391.486,296	21.473
7	576.014,146 391.486,296	8	575.980,102 391.493,077	34.713
8	575.980,102 391.493,077	9	575.943,013 391.500,464	37.817
9	575.943,013 391.500,464	10	575.945,341 391.478,112	22.473
10	575.945,341 391.478,112	11	575.946,663 391.459,907	18.253
11	575.946,663 391.459,907	12	575.944,86 391.442,64	17.361
12	575.944,86 391.442,64	13	575.942,041 391.434,987	8.156
13	575.942,041 391.434,987	14	575.936,408 391.421,589	14.534
14	575.936,408 391.421,589	15	575.933,993 391.411,382	10.489
15	575.933,993 391.411,382	16	575.932,983 391.390,616	20.791
16	575.932,983 391.390,616	1	575.932,198 391.369,829	20.802

** Lungimile segmentelor sunt determinate în planul de proiecție Stereo 70 și sunt rotunjite la 1 milimetru.

*** Distanța dintre puncte este formată din segmente cumulate ce sunt mai mici decât valoarea 1 milimetru.

**DATE DESPRE IMOBILUL NR. 3445**

Oficiul de Cadastru și Publicitate Imobiliară PRAHOVA
Biroul de Cadastru și Publicitate Imobiliară Ploiești

A. Partea I. Descrierea imobilului

TEREN Extravilan

Adresa: Jud. Prahova

Nr. Crt	Nr cadastral Nr. topografic	Suprafața* (mp)	Observații / Referințe
A1		1.700	Sector cadastral:21 Teren neimprejmuit;

B. Partea II. Proprietari și acte

Inscrieri privitoare la dreptul de proprietate și alte drepturi reale	Referințe
/	
Act Administrativ nr. 52635, din 12/03/1996 emis de CJSDPAT PRAHOVA;	
B1	A1
Intabulare, drept de PROPRIETATE, dobandit prin Reconstituire, cota actuala 1/1, cota initiala 1/1	
1) ION N GHEORGHE	

C. Partea III. SARCINI .

Inscrieri privind dezmembramintele dreptului de proprietate, drepturi reale de garanție și sarcini	Referințe
NU SUNT	

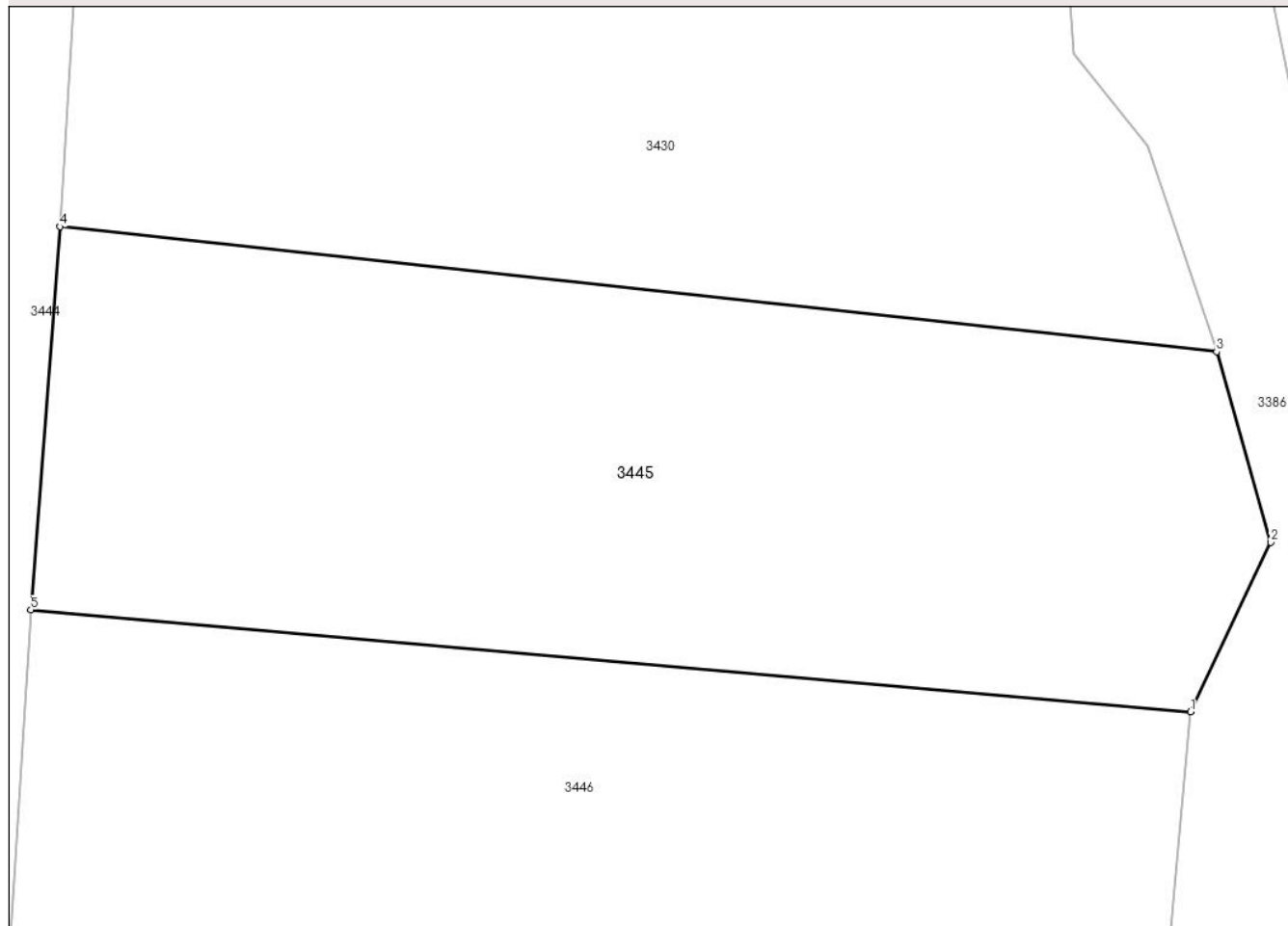
Anexa Nr. 1 La Partea I

Teren

Nr cadastral	Suprafața (mp)*	Observații / Referințe
	1.700	

* Suprafața este determinată în planul de proiecție Stereo 70.

DETALII LINIARE IMOBIL



Date referitoare la teren

Crt	Categorie folosință	Intravilan	Suprafața (mp)	Tarla	Parcelă	Nr. topo	Observații / Referințe
1	faneata	NU	1.700	2	710/1	-	

Lungime Segmente

1) Valorile lungimilor segmentelor sunt obținute din proiecție în plan.

Punct început	X / Y	Punct sfârșit	X / Y	Lungime segment (** (m)
1	576.082,661 391.434,911	2	576.087,611 391.445,374	11.575
2	576.087,611 391.445,374	3	576.084,271 391.457,14	12.231
3	576.084,271 391.457,14	4	576.012,811 391.464,865	71.876
4	576.012,811 391.464,865	5	576.011,014 391.441,201	23.732
5	576.011,014 391.441,201	1	576.082,661 391.434,911	71.923

**** Lungimile segmentelor sunt determinate în planul de proiecție Stereo 70 și sunt rotunjite la 1 milimetru.**

***** Distanța dintre puncte este formată din segmente cumulate ce sunt mai mici decât valoarea 1 milimetru.**

**DATE DESPRE IMOBILUL NR. 3446**

Oficiul de Cadastru și Publicitate Imobiliară PRAHOVA
Biroul de Cadastru și Publicitate Imobiliară Ploiești

A. Partea I. Descrierea imobilului

TEREN Extravilan

Adresa: Jud. Prahova

Nr. Crt	Nr cadastral Nr. topografic	Suprafața* (mp)	Observații / Referințe
A1		4.000	Sector cadastral:21 Teren neimprejmuit;

B. Partea II. Proprietari și acte

Inscrieri privitoare la dreptul de proprietate și alte drepturi reale	Referințe
/	
Act Administrativ nr. 46281, din 29/11/1995 emis de CJSDPAT PRAHOVA;	
B1	A1
Intabulare, drept de PROPRIETATE, dobandit prin Reconstituire, cota actuala 1/1, cota initiala 1/1	
1) CRĂCIUN C STELIAN DEFUNCT:Da	

C. Partea III. SARCINI .

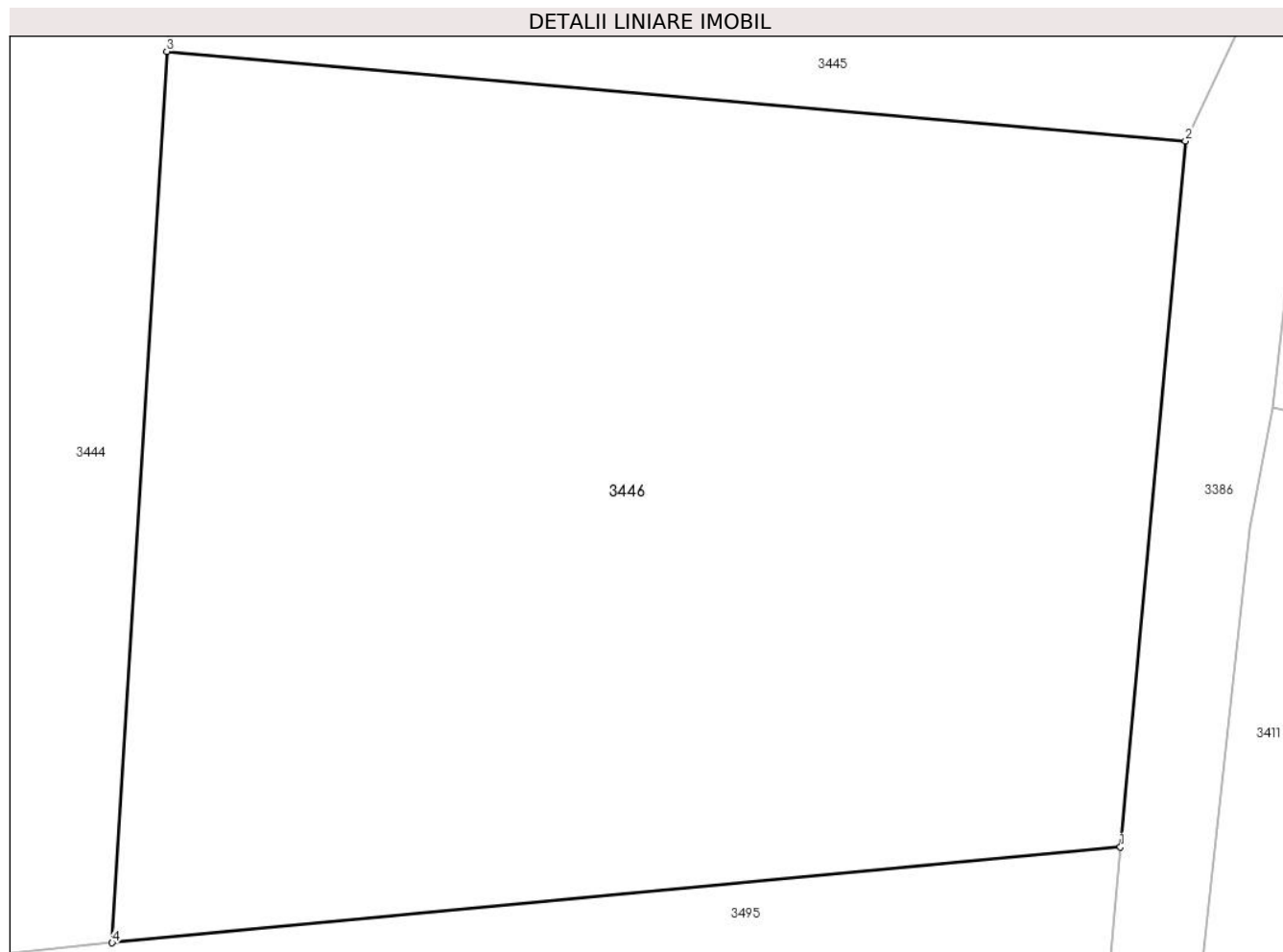
Inscrieri privind dezmembramintele dreptului de proprietate, drepturi reale de garanție și sarcini	Referințe
NU SUNT	

Anexa Nr. 1 La Partea I

Teren

Nr cadastral	Suprafața (mp)*	Observații / Referințe
	4.000	

* Suprafața este determinată în planul de proiecție Stereo 70.



Date referitoare la teren

Crt	Categorie folosință	Intravilan	Suprafața (mp)	Tarla	Parcelă	Nr. topo	Observații / Referințe
1	faneata	NU	4.000	2	310/2	-	

Lungime Segmente

1) Valorile lungimilor segmentelor sunt obținute din proiecție în plan.

Punct început	X / Y	Punct sfârșit	X / Y	Lungime segment (** (m)
1	576.078,096 391.385,297	2	576.082,661 391.434,911	49.824
2	576.082,661 391.434,911	3	576.011,014 391.441,201	71.923
3	576.011,014 391.441,201	4	576.007,165 391.378,576	62.743
4	576.007,165 391.378,576	1	576.078,096 391.385,297	71.249

** Lungimile segmentelor sunt determinate în planul de proiecție Stereo 70 și sunt rotunjite la 1 milimetru.

***** Distanţa dintre puncte este formată din segmente cumulate ce sunt mai mici decât valoarea 1 milimetru.**

**DATE DESPRE IMOBILUL NR. 3447**

Oficiul de Cadastru și Publicitate Imobiliară PRAHOVA
Biroul de Cadastru și Publicitate Imobiliară Ploiești

A. Partea I. Descrierea imobilului

TEREN Extravilan

Adresa: Jud. Prahova

Nr. Crt	Nr cadastral Nr. topografic	Suprafața* (mp)	Observații / Referințe
A1		700	Sector cadastral:21 Teren neimprejmut;

B. Partea II. Proprietari și acte

Inscrieri privitoare la dreptul de proprietate și alte drepturi reale		Referințe
/		
Act Notarial nr. 85, din 09/09/2002 emis de NP NECULAE AURELIAN;		
B1	Intabulare, drept de PROPRIETATE, cu titlu de moștenire, dobandit prin Reconstituire, cota actuala 9/96, cota initiala 9/96 1) ENACHE LUCREȚIA	A1
B2	Intabulare, drept de PROPRIETATE, cu titlu de moștenire, dobandit prin Reconstituire, cota actuala 9/96, cota initiala 9/96 1) BARBĂLATĂ FLORENTINA-ROZALIA	A1
B3	Intabulare, drept de PROPRIETATE, cu titlu de moștenire, dobandit prin Reconstituire, cota actuala 9/96, cota initiala 9/96 1) ENACHE COSTIN	A1
B4	Intabulare, drept de PROPRIETATE, cu titlu de moștenire, dobandit prin Reconstituire, cota actuala 9/96, cota initiala 9/96 1) ENACHE MARIANA-MĂDĂLINA	A1
Act Notarial nr. 262, din 26/08/2004 emis de NP TUDOSE MARIA;		
B5	Intabulare, drept de PROPRIETATE, cu titlu de moștenire, dobandit prin Reconstituire, cota actuala 4/96, cota initiala 4/96 1) ENACHE COSTIN	A1
B6	Intabulare, drept de PROPRIETATE, cu titlu de moștenire, dobandit prin Reconstituire, cota actuala 4/96, cota initiala 4/96 1) BARBĂLATĂ FLORENTINA-ROZALIA	A1
B7	Intabulare, drept de PROPRIETATE, cu titlu de moștenire, dobandit prin Reconstituire, cota actuala 4/96, cota initiala 4/96 1) ENACHE MARIANA-MĂDĂLINA	A1
Act Notarial nr. 100, din 22/10/2012 emis de NP NEAGU IOANA DOROTHY MARIA;		
B8	Intabulare, drept de PROPRIETATE, cu titlu de moștenire, dobandit prin Reconstituire, cota actuala 16/96, cota initiala 16/96 1) ENACHE MARIANA-MĂDĂLINA	A1
B9	Intabulare, drept de PROPRIETATE, cu titlu de moștenire, dobandit prin Reconstituire, cota actuala 16/96, cota initiala 16/96 1) ENACHE COSTIN	A1
B10	Intabulare, drept de PROPRIETATE, cu titlu de moștenire, dobandit prin Reconstituire, cota actuala 16/96, cota initiala 16/96 1) BARBĂLATĂ FLORENTINA-ROZALIA	A1

C. Partea III. SARCINI .

Inscrieri privind dezmembramintele dreptului de proprietate, drepturi reale de garanție și sarcini	Referințe
NU SUNT	

Anexa Nr. 1 La Partea I

Teren

Nr cadastral	Suprafața (mp)*	Observații / Referințe
	700	

* Suprafața este determinată în planul de proiecție Stereo 70.



Date referitoare la teren

Crt	Categorie folosință	Intra vilan	Suprafața (mp)	Tarla	Parcelă	Nr. topo	Observații / Referințe
1	faneata	NU	700	2	309/10	-	

Lungime Segmente

1) Valorile lungimilor segmentelor sunt obținute din proiecție în plan.

Punct început	X / Y	Punct sfârșit	X / Y	Lungime segment (** (m)
1	576.074,86 391.483,761	2	576.076,325 391.489,511	5.934
2	576.076,325 391.489,511	3	576.010,219 391.499,186	66.81
3	576.010,219 391.499,186	4	575.940,97 391.513,396	70.692
4	575.940,97 391.513,396	5	575.941,852 391.507,808	5.657
5	575.941,852 391.507,808	6	576.008,729 391.494,709	68.148

Punct început	X / Y	Punct sfârșit	X / Y	Lungime segment (** (m)
6	576.008,729 391.494,709	1	576.074,86 391.483,761	67.031

** Lungimile segmentelor sunt determinate în planul de proiecție Stereo 70 și sunt rotunjite la 1 milimetru.

*** Distanța dintre puncte este formată din segmente cumulate ce sunt mai mici decât valoarea 1 milimetru.

**DATE DESPRE IMOBILUL NR. 3448**

Oficiul de Cadastru și Publicitate Imobiliară PRAHOVA
Biroul de Cadastru și Publicitate Imobiliară Ploiești

A. Partea I. Descrierea imobilului

TEREN Extravilan

Adresa: Jud. Prahova

Nr. Crt	Nr cadastral Nr. topografic	Suprafața* (mp)	Observații / Referințe
A1		400	Sector cadastral:21 Teren neimprejmuit;

B. Partea II. Proprietari și acte

Inscrieri privitoare la dreptul de proprietate și alte drepturi reale		Referințe
/		
Act Administrativ nr. 31772, din 09/06/1995 emis de CJSDPAT PRAHOVA;		
B1	Intabulare, drept de PROPRIETATE, dobandit prin Reconstituire, cota actuala 1/1, cota initiala 1/1 1) GAVRILĂ N ILINCA	A1

C. Partea III. SARCINI .

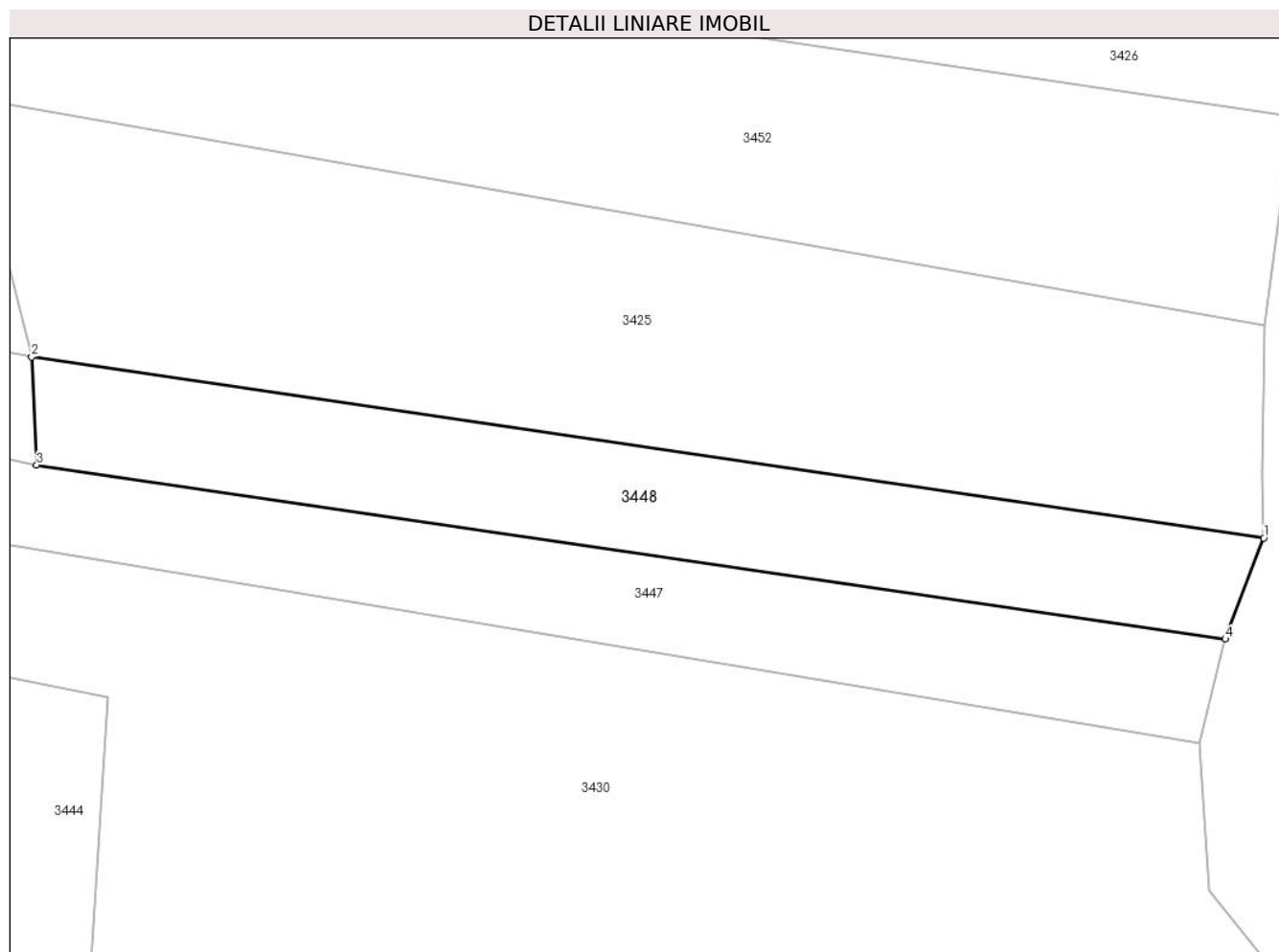
Inscrieri privind dezmembramintele dreptului de proprietate, drepturi reale de garanție și sarcini	Referințe
NU SUNT	

Anexa Nr. 1 La Partea I

Teren

Nr cadastral	Suprafața (mp)*	Observații / Referințe
	400	

* Suprafața este determinată în planul de proiecție Stereo 70.



Date referitoare la teren

Crt	Categorie folosință	Intra vilan	Suprafața (mp)	Tarla	Parcelă	Nr. topo	Observații / Referințe
1	faneata	NU	400	2	309/9	-	

Lungime Segmente

1) Valorile lungimilor segmentelor sunt obținute din proiecție în plan.

Punct început	X / Y	Punct sfârșit	X / Y	Lungime segment (** (m)
1	576.078,459 391.495,129	2	576.009,936 391.505,19	69.258
2	576.009,936 391.505,19	3	576.010,219 391.499,186	6.011
3	576.010,219 391.499,186	4	576.076,325 391.489,511	66.81
4	576.076,325 391.489,511	1	576.078,459 391.495,129	6.01

** Lungimile segmentelor sunt determinate în planul de proiecție Stereo 70 și sunt rotunjite la 1 milimetru.

***** Distanţa dintre puncte este formată din segmente cumulate ce sunt mai mici decât valoarea 1 milimetru.**

**DATE DESPRE IMOBILUL NR. 3449**

Oficiul de Cadastru și Publicitate Imobiliară PRAHOVA
Biroul de Cadastru și Publicitate Imobiliară Ploiești

A. Partea I. Descrierea imobilului

TEREN Extravilan

Adresa: Jud. Prahova

Nr. Crt	Nr cadastral Nr. topografic	Suprafața* (mp)	Observații / Referințe
A1		400	Sector cadastral:21 Teren neimprejmuit;

B. Partea II. Proprietari și acte

Inscrieri privitoare la dreptul de proprietate și alte drepturi reale		Referințe
/		
Act Administrativ nr. 46226, din 02/10/1995 emis de CJSDPAT PRAHOVA;		
B1	Intabulare, drept de PROPRIETATE, dobandit prin Reconstituire, cota actuala 1/1, cota initiala 1/1 1) MIHAI VASILE VASILE	A1

C. Partea III. SARCINI .

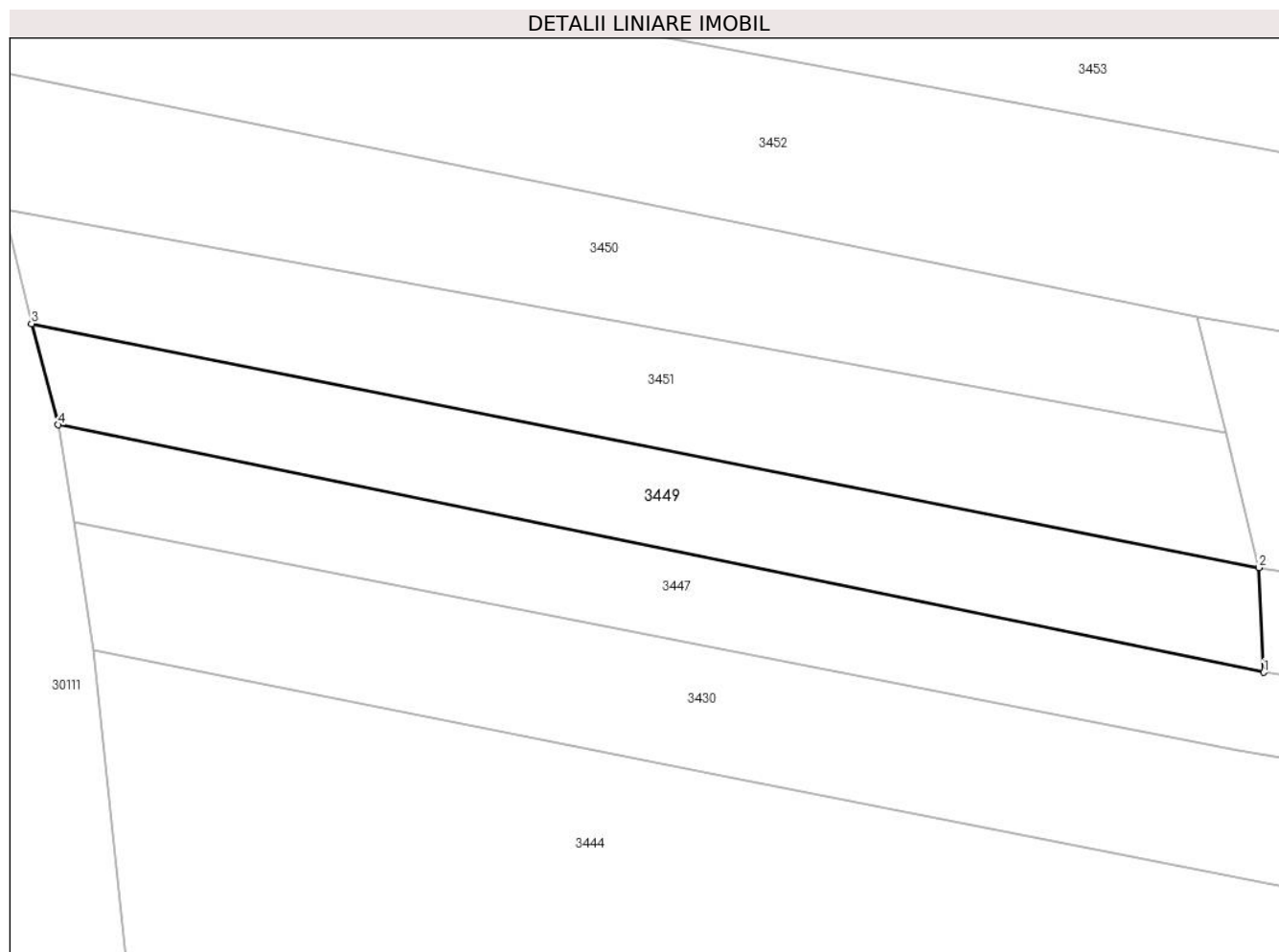
Inscrieri privind dezmembramintele dreptului de proprietate, drepturi reale de garanție și sarcini	Referințe
NU SUNT	

Anexa Nr. 1 La Partea I

Teren

Nr cadastral	Suprafața (mp)*	Observații / Referințe
	400	

* Suprafața este determinată în planul de proiecție Stereo 70.



Date referitoare la teren

Crt	Categorie folosință	Intra vilan	Suprafața (mp)	Tarla	Parcelă	Nr. topo	Observații / Referințe
1	faneata	NU	400	2	309/8	-	

Lungime Segmente

1) Valorile lungimilor segmentelor sunt obținute din proiecție în plan.

Punct început	X / Y	Punct sfârșit	X / Y	Lungime segment (** (m)
1	576.010,219 391.499,186	2	576.009,936 391.505,19	6.011
2	576.009,936 391.505,19	3	575.939,428 391.519,205	71.887
3	575.939,428 391.519,205	4	575.940,97 391.513,396	6.01
4	575.940,97 391.513,396	1	576.010,219 391.499,186	70.692

** Lungimile segmentelor sunt determinate în planul de proiecție Stereo 70 și sunt rotunjite la 1 milimetru.

***** Distanţa dintre puncte este formată din segmente cumulate ce sunt mai mici decât valoarea 1 milimetru.**

**DATE DESPRE IMOBILUL NR. 3450**

Oficiul de Cadastru și Publicitate Imobiliară PRAHOVA
Biroul de Cadastru și Publicitate Imobiliară Ploiești

A. Partea I. Descrierea imobilului

TEREN Extravilan

Adresa: Jud. Prahova

Nr. Crt	Nr cadastral Nr. topografic	Suprafața* (mp)	Observații / Referințe
A1		500	Sector cadastral:21 Teren neimprejmit;

B. Partea II. Proprietari și acte

Inscrieri privitoare la dreptul de proprietate și alte drepturi reale		Referințe
/		
Act Administrativ nr. 37462, din 11/05/1995 emis de CJSDPAT PRAHOVA;		
B1	Intabulare, drept de PROPRIETATE, dobandit prin Reconstituire, cota actuala 1/1, cota initiala 1/1	A1
	1) GAVRILĂ ANA 2) GAVRILĂ GHE GHEORGHE 3) CODREANU GHE VASILICĂ 4) GAVRILĂ GHE CONSTANTIN 5) STAN STELIANA	

C. Partea III. SARCINI .

Inscrieri privind dezmembramintele dreptului de proprietate, drepturi reale de garanție și sarcini	Referințe
NU SUNT	

Anexa Nr. 1 La Partea I

Teren

Nr cadastral	Suprafața (mp)*	Observații / Referințe
	500	

* Suprafața este determinată în planul de proiecție Stereo 70.

DETALII LINIARE IMOBIL



Date referitoare la teren

Crt	Categorie folosință	Intra vilan	Suprafața (mp)	Tarla	Parcelă	Nr. topo	Observații / Referințe
1	vie	NU	335	2	309/5	-	
2	faneata	NU	165	2	309/5	-	

Lungime Segmente

1) Valorile lungimilor segmentelor sunt obținute din proiecție în plan.

Punct început	X / Y	Punct sfârșit	X / Y	Lungime segment (** (m)
1	576.006,411 391.519,593	2	575.982,766 391.524,419	24.132
2	575.982,766 391.524,419	3	575.935,397 391.534,087	48.346
3	575.935,397 391.534,087	4	575.937,866 391.525,763	8.682
4	575.937,866 391.525,763	5	575.981,611 391.517,776	44.468

Punct început	X / Y	Punct sfârșit	X / Y	Lungime segment (** (m)
5	575.981,611 391.517,776	6	576.008,037 391.512,951	26.863
6	576.008,037 391.512,951	1	576.006,411 391.519,593	6.838

** Lungimile segmentelor sunt determinate în planul de proiecție Stereo 70 și sunt rotunjite la 1 milimetru.

*** Distanța dintre puncte este formată din segmente cumulate ce sunt mai mici decât valoarea 1 milimetru.

**DATE DESPRE IMOBILUL NR. 3451**

Oficiul de Cadastru și Publicitate Imobiliară PRAHOVA
Biroul de Cadastru și Publicitate Imobiliară Ploiești

A. Partea I. Descrierea imobilului

TEREN Extravilan

Nr. CF vechi:1838
Nr. cadastral vechi:2117

Adresa: Jud. Prahova

Nr. Crt	Nr cadastral Nr. topografic	Suprafața* (mp)	Observații / Referințe
A1	26134	Din acte: 500 Masurata: 480	Sector cadastral:21 Teren neimprejmuit;

B. Partea II. Proprietari și acte

Inscrieri privitoare la dreptul de proprietate și alte drepturi reale	Referințe
13691 / 18/05/2006	
Act Notarial nr. 763, din 17/05/2006 emis de BNP.ONUTU CASIOARA;	
B1	A1
Intabulare, drept de PROPRIETATEcumparare ca bun comun, dobandit prin Conventie, cota actuala 1/1, cota initiala 1/1	
1) ZIDARU AUREL	
2) ZIDARU VIORICA	
OBSERVATII: (provenita din conversia CF 1838)	

C. Partea III. SARCINI

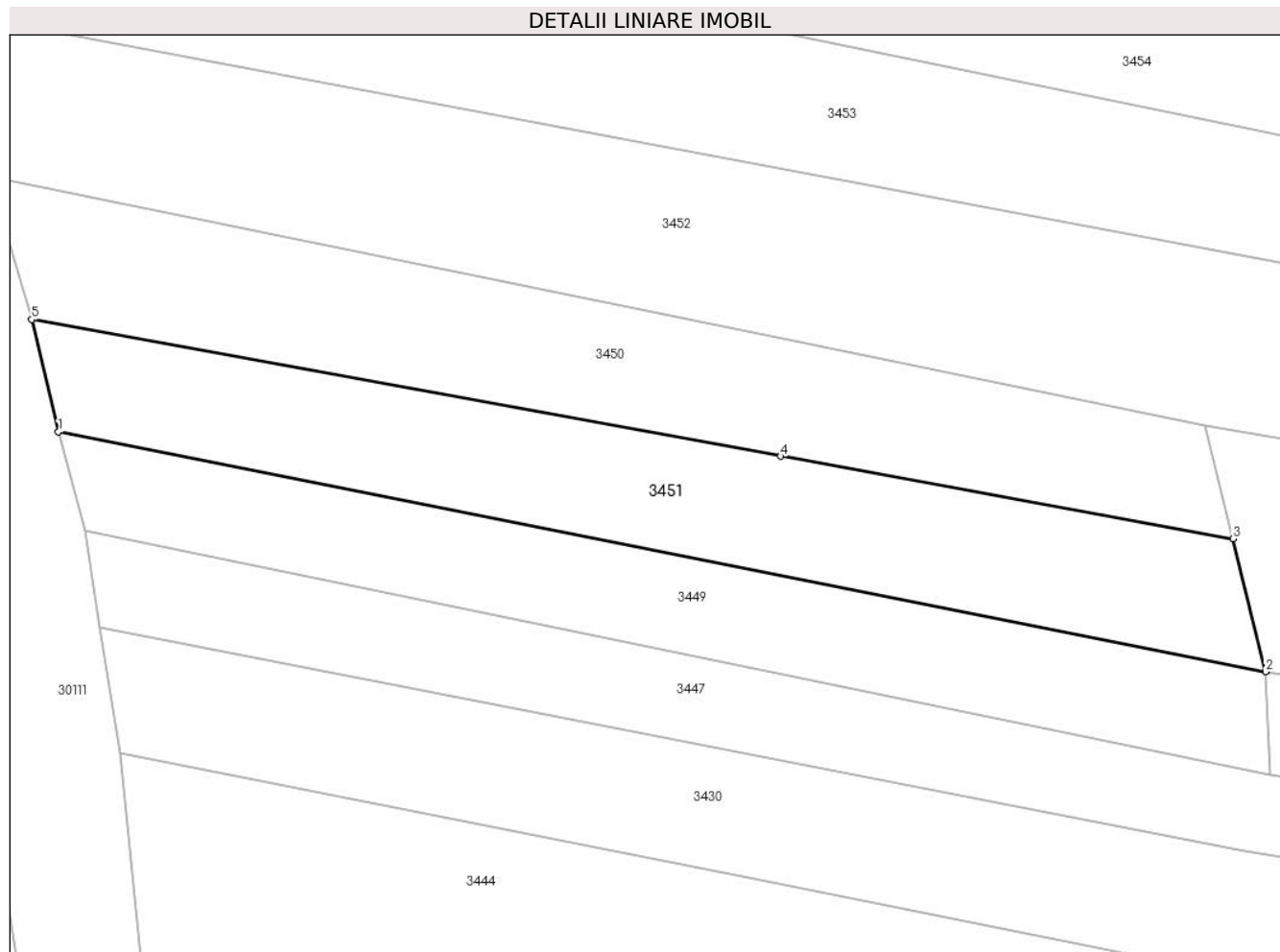
Inscrieri privind dezmembramentele dreptului de proprietate, drepturi reale de garanție și sarcini	Referințe
49979 / 11/04/2022	
Act Administrativ nr. 860/2020, din 06/04/2022 emis de BEJ TRIFINA ELENA CORNELIA (act administrativ nr 6740/281/2020 din 16.04.2020, emis de JUDECATORIA PLOIESTI);	
C1	A1
se noteaza urmarirea silita imobiliara din dosar de executare nr 860/2020 pentru recuperarea sumei totale de 1458,74 Lei reprezentand debit si cheltuieli de executare silita in favoarea creditoarei INVESTCAPITAL Ltd, la cererea executorului judecatoresc Trifina Elena Cornelia, (asupra cotei parti din imobil apartinand numitului Zidaru Aurel)	

Anexa Nr. 1 La Partea I

Teren

Nr cadastral	Suprafața (mp)*	Observații / Referințe
26134	Din acte: 500 Masurata: 480	

* Suprafața este determinată în planul de proiecție Stereo 70.



Date referitoare la teren

Crt	Categorie folosință	Intra vilan	Suprafața (mp)	Tarla	Parcelă	Nr. topo	Observații / Referințe
1	faneata	NU	480	2	309/7	-	

Lungime Segmente

1) Valorile lungimilor segmentelor sunt obținute din proiecție în plan.

Punct început	X / Y	Punct sfârșit	X / Y	Lungime segment (** (m)
1	575.939,428 391.519,205	2	576.009,936 391.505,19	71.887
2	576.009,936 391.505,19	3	576.008,037 391.512,951	7.99
3	576.008,037 391.512,951	4	575.981,611 391.517,776	26.863
4	575.981,611 391.517,776	5	575.937,866 391.525,763	44.468
5	575.937,866 391.525,763	1	575.939,428 391.519,205	6.741

**** Lungimile segmentelor sunt determinate în planul de proiecție Stereo 70 și sunt rotunjite la 1 milimetru.**

***** Distanța dintre puncte este formată din segmente cumulate ce sunt mai mici decât valoarea 1 milimetru.**

**DATE DESPRE IMOBILUL NR. 3452**

Oficiul de Cadastru și Publicitate Imobiliară PRAHOVA
Biroul de Cadastru și Publicitate Imobiliară Ploiești

A. Partea I. Descrierea imobilului

TEREN Extravilan

Adresa: Jud. Prahova

Nr. Crt	Nr cadastral Nr. topografic	Suprafața* (mp)	Observații / Referințe
A1		1.500	Sector cadastral:21 Teren neimprejmuit;

B. Partea II. Proprietari și acte

Inscrieri privitoare la dreptul de proprietate și alte drepturi reale		Referințe
/		
Act Administrativ nr. 46251, din 02/10/1995 emis de CJSDPAT PRAHOVA;		
B1	Intabulare, drept de PROPRIETATE, dobandit prin Reconstituire, cota actuala 1/1, cota initiala 1/1 1) ION T ELENA 2) PRED A T VASILICA	A1

C. Partea III. SARCINI .

Inscrieri privind dezmembramintele dreptului de proprietate, drepturi reale de garanție și sarcini	Referințe
NU SUNT	

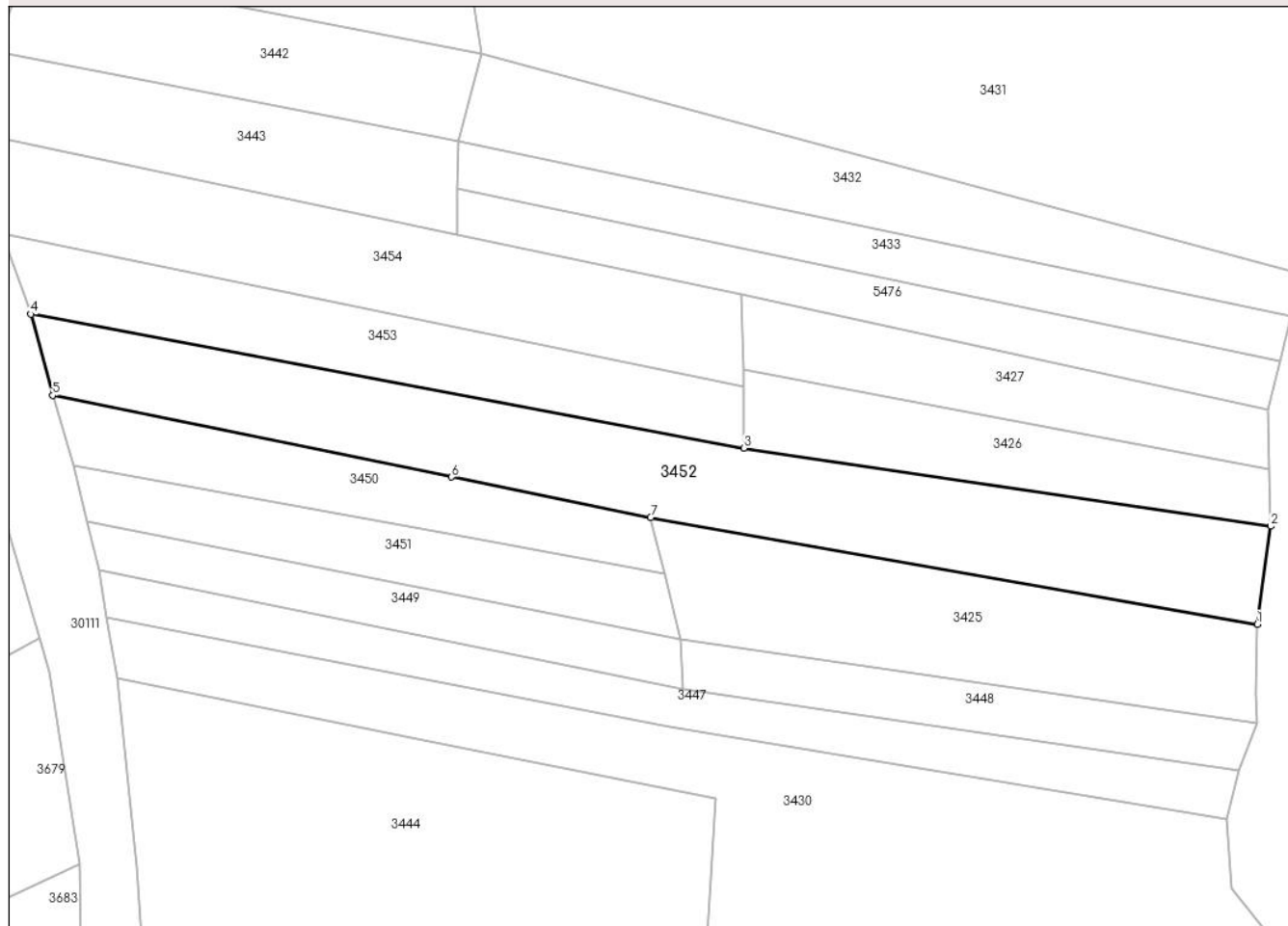
Anexa Nr. 1 La Partea I

Teren

Nr cadastral	Suprafața (mp)*	Observații / Referințe
	1.500	

* Suprafața este determinată în planul de proiecție Stereo 70.

DETALII LINIARE IMOBIL



Date referitoare la teren

Crt	Categorie folosință	Intravilan	Suprafața (mp)	Tarla	Parcelă	Nr. topo	Observații / Referințe
1	faneata	NU	1.500	2	309/4	-	

Lungime Segmente

1) Valorile lungimilor segmentelor sunt obținute din proiecție în plan.

Punct început	X / Y	Punct sfârșit	X / Y	Lungime segment (** (m)
1	576.078,476 391.506,924	2	576.080,058 391.518,574	11.757
2	576.080,058 391.518,574	3	576.017,521 391.527,831	63.218
3	576.017,521 391.527,831	4	575.932,806 391.543,746	86.197
4	575.932,806 391.543,746	5	575.935,397 391.534,087	10.0
5	575.935,397 391.534,087	6	575.982,766 391.524,419	48.346

Punct început	X / Y	Punct sfârșit	X / Y	Lungime segment (** (m)
6	575.982,766 391.524,419	7	576.006,411 391.519,593	24.132
7	576.006,411 391.519,593	1	576.078,476 391.506,924	73.17

** Lungimile segmentelor sunt determinate în planul de proiecție Stereo 70 și sunt rotunjite la 1 milimetru.

*** Distanța dintre puncte este formată din segmente cumulate ce sunt mai mici decât valoarea 1 milimetru.

**DATE DESPRE IMOBILUL NR. 3453**

Oficiul de Cadastru și Publicitate Imobiliară PRAHOVA
Biroul de Cadastru și Publicitate Imobiliară Ploiești

A. Partea I. Descrierea imobilului

TEREN Extravilan

Adresa: Jud. Prahova

Nr. Crt	Nr cadastral Nr. topografic	Suprafața* (mp)	Observații / Referințe
A1		700	Sector cadastral:21 Teren neimprejmuit;

B. Partea II. Proprietari și acte

Inscrieri privitoare la dreptul de proprietate și alte drepturi reale		Referințe
/		
Act Administrativ nr. 37421, din 14/04/1995 emis de CJSDPAT PRAHOVA;		
B1	Intabulare, drept de PROPRIETATE, dobandit prin Reconstituire, cota actuala 1/1, cota initiala 1/1 1) MANEA MATEI IOANA	A1

C. Partea III. SARCINI .

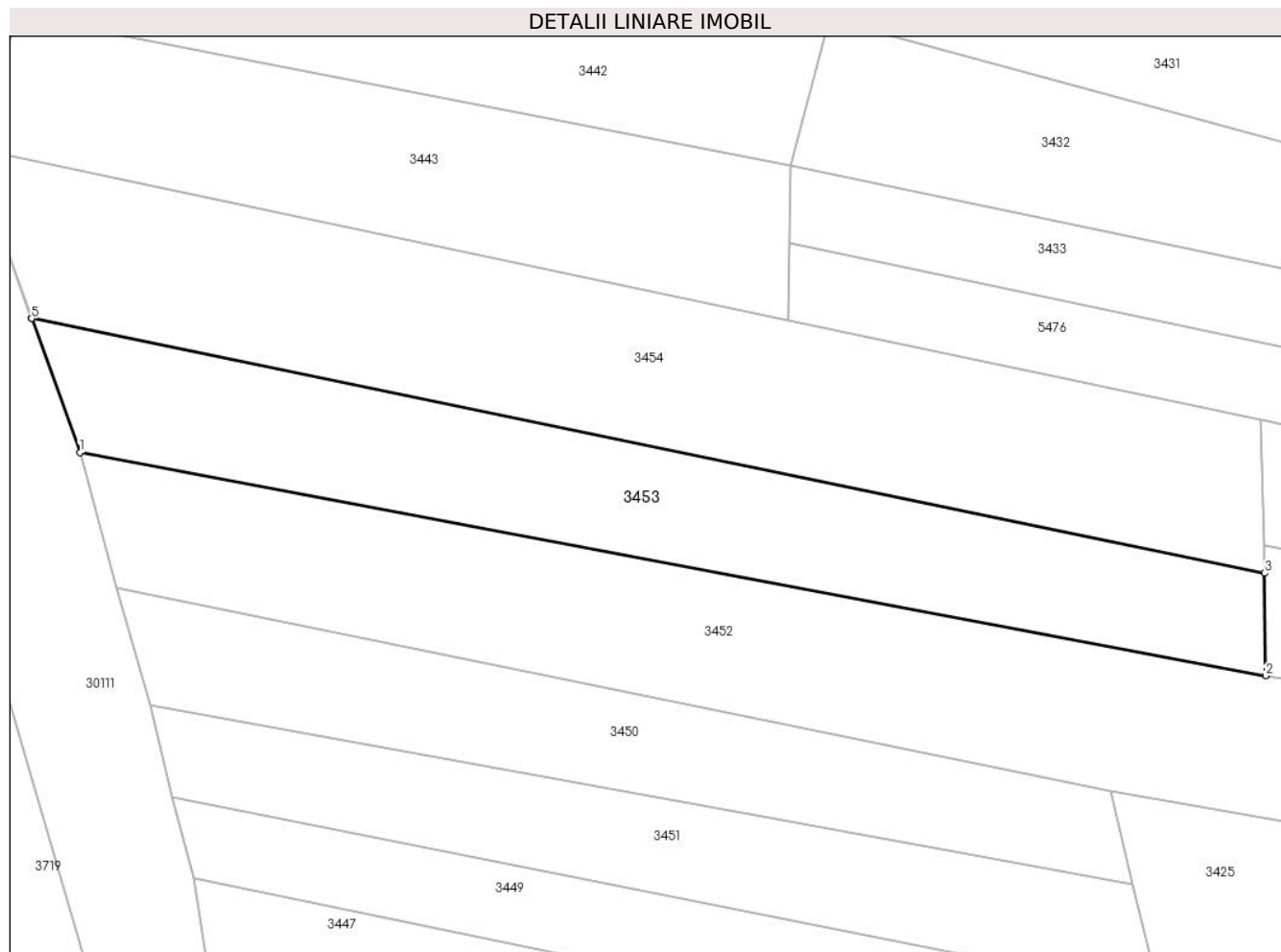
Inscrieri privind dezmembramintele dreptului de proprietate, drepturi reale de garanție și sarcini	Referințe
NU SUNT	

Anexa Nr. 1 La Partea I

Teren

Nr cadastral	Suprafața (mp)*	Observații / Referințe
	700	

* Suprafața este determinată în planul de proiecție Stereo 70.



Date referitoare la teren

Crt	Categorie folosință	Intravilan	Suprafața (mp)	Tarla	Parcelă	Nr. topo	Observații / Referințe
1	faneata	NU	700	2	309/2	-	

Lungime Segmente

1) Valorile lungimilor segmentelor sunt obținute din proiecție în plan.

Punct început	X / Y	Punct sfârșit	X / Y	Lungime segment (** (m)
1	575.932,806 391.543,746	2	576.017,521 391.527,831	86.197
2	576.017,521 391.527,831	3	576.017,44 391.535,149	7.318
3	576.017,44 391.535,149	4	575.929,369 391.553,33	89.928
4	575.929,369 391.553,33	5	575.929,374 391.553,315	0.016
5	575.929,374 391.553,315	1	575.932,806 391.543,746	10.166

**** Lungimile segmentelor sunt determinate în planul de proiecție Stereo 70 și sunt rotunjite la 1 milimetru.**

***** Distanța dintre puncte este formată din segmente cumulate ce sunt mai mici decât valoarea 1 milimetru.**

**DATE DESPRE IMOBILUL NR. 3454**

Oficiul de Cadastru și Publicitate Imobiliară PRAHOVA
Biroul de Cadastru și Publicitate Imobiliară Ploiești

A. Partea I. Descrierea imobilului

TEREN Extravilan

Adresa: Jud. Prahova

Nr. Crt	Nr cadastral Nr. topografic	Suprafața* (mp)	Observații / Referințe
A1		1.000	Sector cadastral:21 Teren neimprejmuit;

B. Partea II. Proprietari și acte

Inscrieri privitoare la dreptul de proprietate și alte drepturi reale	Referințe
/	
Act Administrativ nr. 31772, din 09/06/1995 emis de CJSDPAT PRAHOVA;	
B1	A1
Intabulare, drept de PROPRIETATE, dobandit prin Reconstituire, cota actuala 1/1, cota initiala 1/1	
1) GAVRILĂ N ILINCA	

C. Partea III. SARCINI .

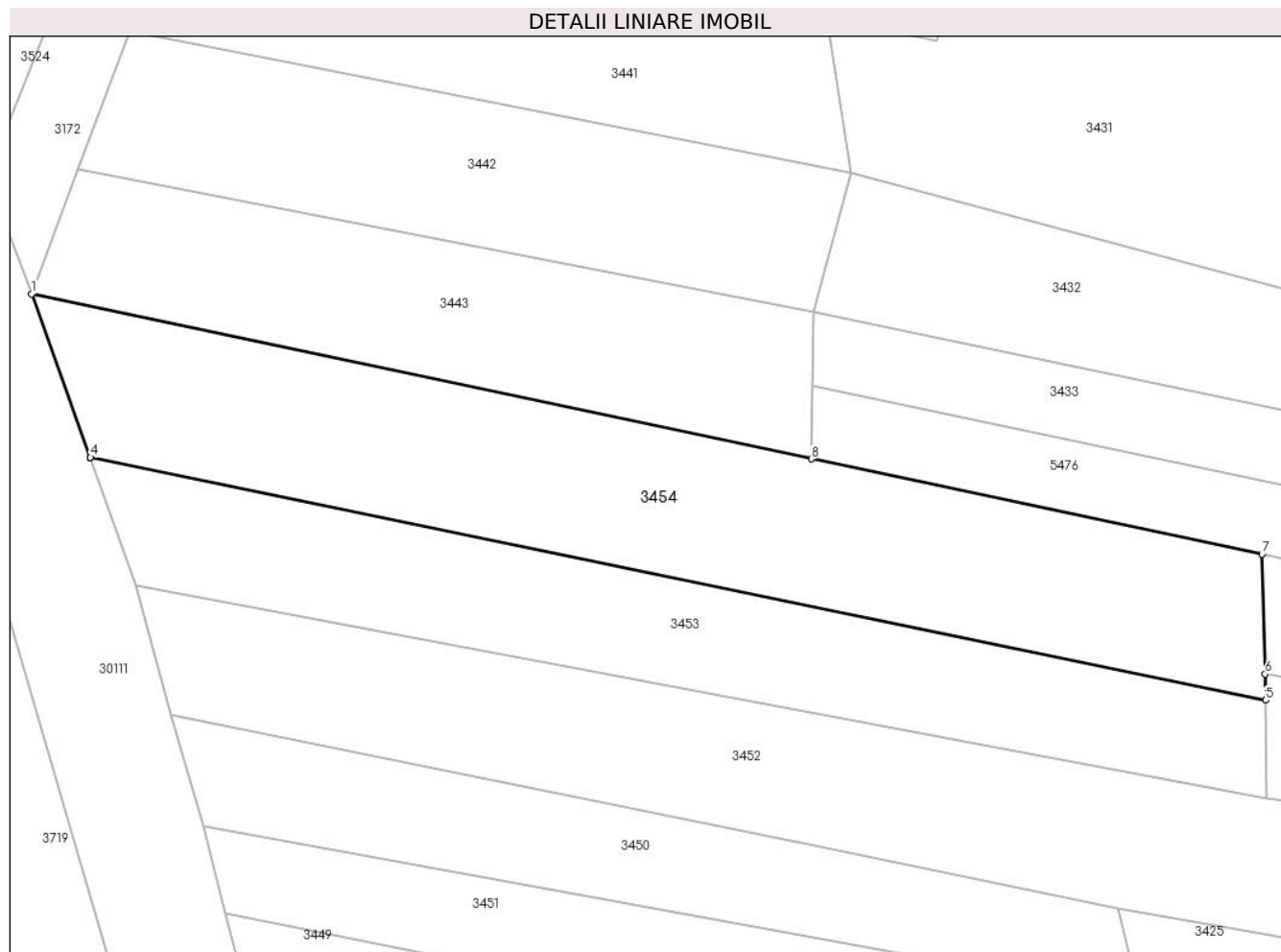
Inscrieri privind dezmembramintele dreptului de proprietate, drepturi reale de garanție și sarcini	Referințe
NU SUNT	

Anexa Nr. 1 La Partea I

Teren

Nr cadastral	Suprafața (mp)*	Observații / Referințe
	1.000	

* Suprafața este determinată în planul de proiecție Stereo 70.



Date referitoare la teren

Crt	Categorie folosință	Intra vilan	Suprafața (mp)	Tarla	Parcelă	Nr. topo	Observații / Referințe
1	faneata	NU	1.000	2	309/1	-	

Lungime Segmente

1) Valorile lungimilor segmentelor sunt obținute din proiecție în plan.

Punct început	X / Y	Punct sfârșit	X / Y	Lungime segment (** (m)
1	575.924,963 391.565,561	2	575.929,344 391.553,321	13.0
2	575.929,344 391.553,321	3	575.929,374 391.553,315	0.031
3	575.929,374 391.553,315	4	575.929,369 391.553,33	0.016
4	575.929,369 391.553,33	5	576.017,44 391.535,149	89.928
5	576.017,44 391.535,149	6	576.017,391 391.537,111	1.963

Punct început	X / Y	Punct sfârșit	X / Y	Lungime segment (** (m)
6	576.017,391 391.537,111	7	576.017,169 391.546,074	8.966
7	576.017,169 391.546,074	8	575.983,397 391.553,212	34.518
8	575.983,397 391.553,212	1	575.924,963 391.565,561	59.725

** Lungimile segmentelor sunt determinate în planul de proiecție Stereo 70 și sunt rotunjite la 1 milimetru.

*** Distanța dintre puncte este formată din segmente cumulate ce sunt mai mici decât valoarea 1 milimetru.

**DATE DESPRE IMOBILUL NR. 3455**

Oficiul de Cadastru și Publicitate Imobiliară PRAHOVA
Biroul de Cadastru și Publicitate Imobiliară Ploiești

A. Partea I. Descrierea imobilului

TEREN Extravilan

Adresa: Jud. Prahova

Nr. Crt	Nr cadastral Nr. topografic	Suprafața* (mp)	Observații / Referințe
A1		17.072	Sector cadastral:21 Teren neimprejmuit;

B. Partea II. Proprietari și acte

Inscrieri privitoare la dreptul de proprietate și alte drepturi reale		Referințe
/		
Act Normativ nr. 7, din 13/03/1996 emis de PARLAMENTUL ROMANIEI;		
B1	Inscrierea posesiei, drept de PROPRIETATE, dobandit prin Lege, cota actuala 1/1, cota initiala 1/1 1) NEIDENTIFICAT NEIDENTIFICAT	A1
Act Normativ nr. 7, din 13/03/1996 emis de PARLAMENTUL ROMANIEI (art.13);		
B2	Se noteaza mentiunea de proprietar neidentificat.	A1

C. Partea III. SARCINI .

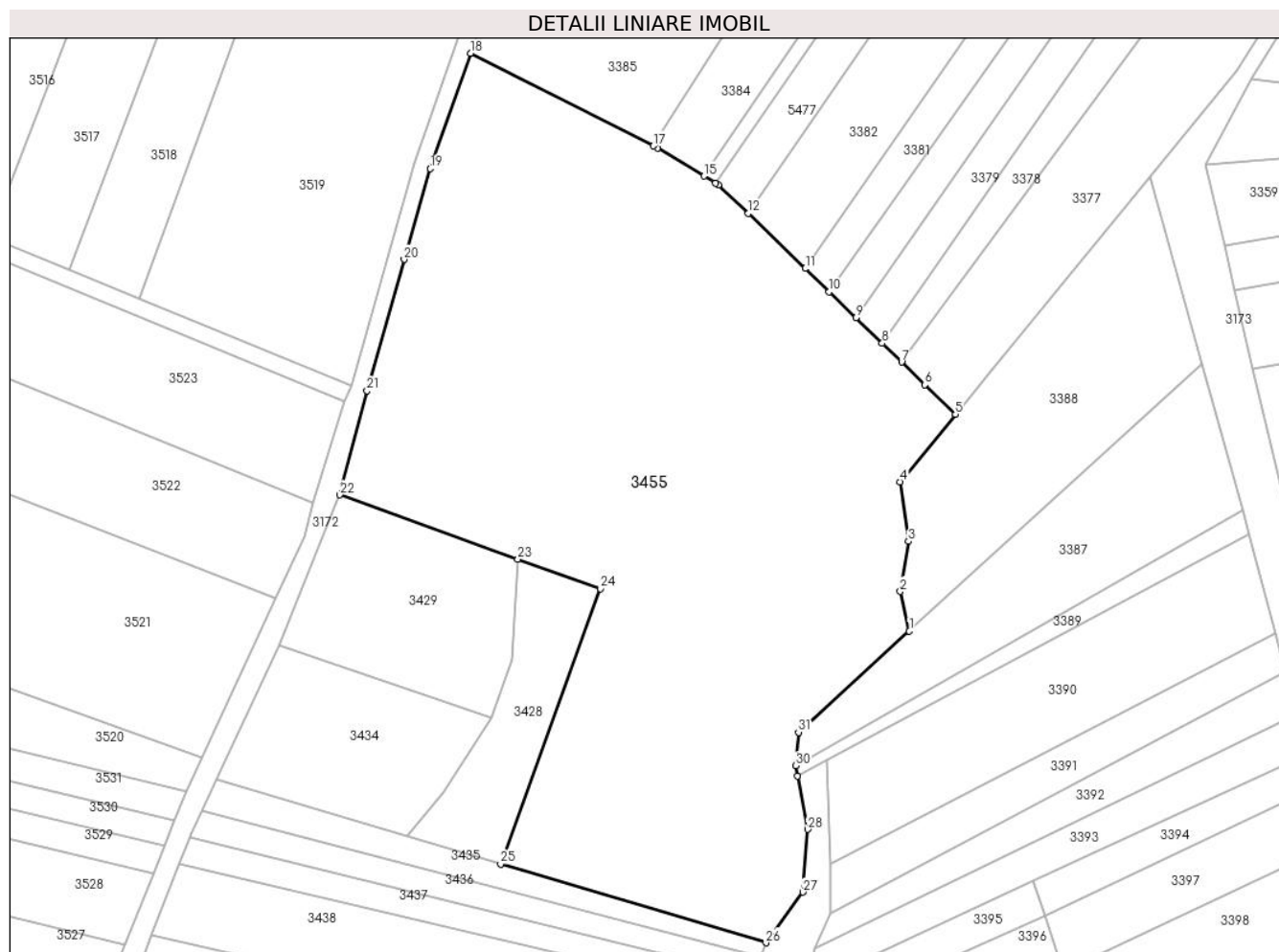
Inscrieri privind dezmembramintele dreptului de proprietate, drepturi reale de garanție și sarcini	Referințe
NU SUNT	

Anexa Nr. 1 La Partea I

Teren

Nr cadastral	Suprafața (mp)*	Observații / Referințe
	17.072	

* Suprafața este determinată în planul de proiecție Stereo 70.



Date referitoare la teren

Crt	Categorie folosință	Intravilan	Suprafața (mp)	Tarla	Parcelă	Nr. topo	Observații / Referințe
1	faneata	NU	1.863	2	307/1	-	
2	altele	NU	15.209	2	307/2	-	

Lungime Segmente

1) Valorile lungimilor segmentelor sunt obținute din proiecție în plan.

Punct început	X / Y	Punct sfârșit	X / Y	Lungime segment (** (m))
1	576.125,478 391.690,631	2	576.123,274 391.700,115	9.737
3	576.125,247 391.712,043	4	576.123,229 391.726,231	14.331
5	576.136,475 391.742,347	6	576.129,206 391.749,387	10.119
7	576.123,619 391.754,799	8	576.118,992 391.759,281	6.442

Punct început	X / Y	Punct sfârșit	X / Y	Lungime segment (** (m))
2	576.123,274 391.700,115	3	576.125,247 391.712,043	12.09
4	576.123,229 391.726,231	5	576.136,475 391.742,347	20.861
6	576.129,206 391.749,387	7	576.123,619 391.754,799	7.778
8	576.118,992 391.759,281	9	576.112,727 391.765,349	8.722

Punct început	X / Y	Punct sfârșit	X / Y	Lungime segment (** (m))
9	576.112,727 391.765,349	10	576.106,345 391.771,531	8.885
11	576.100,598 391.777,097	12	576.087,028 391.790,242	18.893
13	576.079,973 391.797,075	14	576.079,249 391.797,508	0.844
15	576.076,487 391.799,16	16	576.065,383 391.805,8	12.938
17	576.064,329 391.806,335	18	576.020,809 391.828,444	48.814
19	576.011,176 391.800,901	20	576.004,911 391.779,263	22.527
21	575.996,071 391.747,944	22	575.989,583 391.723,124	25.654
23	576.032,067 391.707,844	24	576.051,685 391.700,788	20.848
25	576.027,946 391.635,088	26	576.091,282 391.616,326	66.057
27	576.100,081 391.628,398	28	576.101,178 391.643,366	15.008
29	576.098,79 391.656,118	30	576.098,334 391.658,55	2.474
31	576.099,015 391.666,521	1	576.125,478 391.690,631	35.799

Punct început	X / Y	Punct sfârșit	X / Y	Lungime segment (** (m))
10	576.106,345 391.771,531	11	576.100,598 391.777,097	8.001
12	576.087,028 391.790,242	13	576.079,973 391.797,075	9.822
14	576.079,249 391.797,508	15	576.076,487 391.799,16	3.218
16	576.065,383 391.805,8	17	576.064,329 391.806,335	1.182
18	576.020,809 391.828,444	19	576.011,176 391.800,901	29.179
20	576.004,911 391.779,263	21	575.996,071 391.747,944	32.543
22	575.989,583 391.723,124	23	576.032,067 391.707,844	45.148
24	576.051,685 391.700,788	25	576.027,946 391.635,088	69.857
26	576.091,282 391.616,326	27	576.100,081 391.628,398	14.938
28	576.101,178 391.643,366	29	576.098,79 391.656,118	12.974
30	576.098,334 391.658,55	31	576.099,015 391.666,521	8.0

** Lungimile segmentelor sunt determinate în planul de proiecție Stereo 70 și sunt rotunjite la 1 milimetru.

*** Distanța dintre puncte este formată din segmente cumulate ce sunt mai mici decât valoarea 1 milimetru.

**DATE DESPRE IMOBILUL NR. 3456**

Oficiul de Cadastru și Publicitate Imobiliară PRAHOVA
Biroul de Cadastru și Publicitate Imobiliară Ploiești

A. Partea I. Descrierea imobilului

TEREN Extravilan

Adresa: Jud. Prahova

Nr. Crt	Nr cadastral Nr. topografic	Suprafața* (mp)	Observații / Referințe
A1		251	Sector cadastral:21 Teren neimprijmit;

B. Partea II. Proprietari și acte

Inscrieri privitoare la dreptul de proprietate și alte drepturi reale		Referințe
/		
Act Normativ nr. 7, din 13/03/1996 emis de PARLAMENTUL ROMANIEI;		
B1	Inscrierea posesiei, drept de PROPRIETATE, dobandit prin Lege, cota actuala 1/1, cota initiala 1/1 1) NEIDENTIFICAT NEIDENTIFICAT	A1
Act Normativ nr. 7, din 13/03/1996 emis de PARLAMENTUL ROMANIEI (art.13 alin.14);		
B2	Se noteaza mentiunea de proprietar neidentificat, rezerva comisiei locale de fond funciar.	A1

C. Partea III. SARCINI .

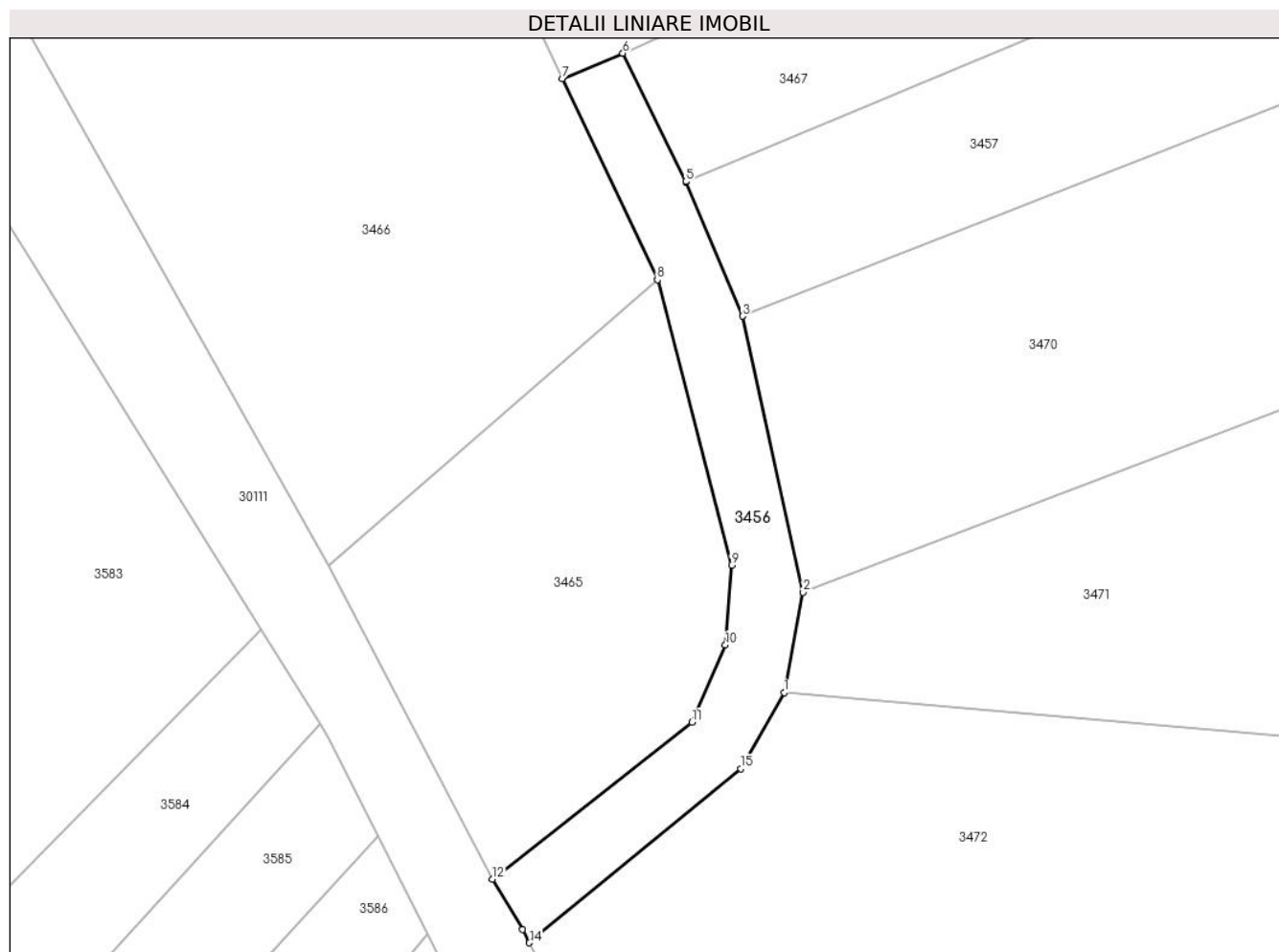
Inscrieri privind dezmembramintele dreptului de proprietate, drepturi reale de garanție și sarcini	Referințe
NU SUNT	

Anexa Nr. 1 La Partea I

Teren

Nr cadastral	Suprafața (mp)*	Observații / Referințe
	251	

* Suprafața este determinată în planul de proiecție Stereo 70.



Date referitoare la teren

Crt	Categorie folosință	Intravilan	Suprafața (mp)	Tarla	Parcelă	Nr. topo	Observații / Referințe
1	drum	NU	251	2	311	-	

Lungime Segmente

1) Valorile lungimilor segmentelor sunt obținute din proiecție în plan.

Punct început	X / Y	Punct sfârșit	X / Y	Lungime segment (** (m)
1	576.122,136 391.040,767	2	576.123,306 391.046,873	6.217
2	576.123,306 391.046,873	3	576.119,602 391.063,708	17.238
3	576.119,602 391.063,708	4	576.116,161 391.071,904	8.889
4	576.116,161 391.071,904	5	576.116,156 391.071,913	0.01
5	576.116,156 391.071,913	6	576.112,304 391.079,733	8.717

Punct început	X / Y	Punct sfârșit	X / Y	Lungime segment (** (m)
6	576.112,304 391.079,733	7	576.108,608 391.078,194	4.004
7	576.108,608 391.078,194	8	576.114,408 391.065,921	13.574
8	576.114,408 391.065,921	9	576.118,932 391.048,539	17.961
9	576.118,932 391.048,539	10	576.118,561 391.043,66	4.893
10	576.118,561 391.043,66	11	576.116,509 391.038,961	5.128
11	576.116,509 391.038,961	12	576.104,33 391.029,384	15.493
12	576.104,33 391.029,384	13	576.106,167 391.026,316	3.576
13	576.106,167 391.026,316	14	576.106,604 391.025,516	0.912
14	576.106,604 391.025,516	15	576.119,498 391.036,124	16.697
15	576.119,498 391.036,124	1	576.122,136 391.040,767	5.34

** Lungimile segmentelor sunt determinate în planul de proiecție Stereo 70 și sunt rotunjite la 1 milimetru.

*** Distanța dintre puncte este formată din segmente cumulate ce sunt mai mici decât valoarea 1 milimetru.

**DATE DESPRE IMOBILUL NR. 3457**

Oficiul de Cadastru și Publicitate Imobiliară PRAHOVA
Biroul de Cadastru și Publicitate Imobiliară Ploiești

A. Partea I. Descrierea imobilului

TEREN Extravilan

Adresa: Jud. Prahova

Nr. Crt	Nr cadastral Nr. topografic	Suprafața* (mp)	Observații / Referințe
A1		750	Sector cadastral:21 Teren neimprejmut;

B. Partea II. Proprietari și acte

Inscrieri privitoare la dreptul de proprietate și alte drepturi reale		Referințe
/		
Act Normativ nr. 7, din 13/03/1996 emis de PARLAMENTUL ROMANIEI;		
B1	Inscrierea posesiei, drept de PROPRIETATE, dobandit prin Lege, cota actuala 1/1, cota initiala 1/1 1) NEIDENTIFICAT NEIDENTIFICAT	A1
Act Normativ nr. 7, din 13/03/1996 emis de PARLAMENTUL ROMANIEI (art.13 alin.14);		
B2	Se noteaza mentiunea de proprietar neidentificat, rezerva comisiei locale de fond funciar.	A1

C. Partea III. SARCINI .

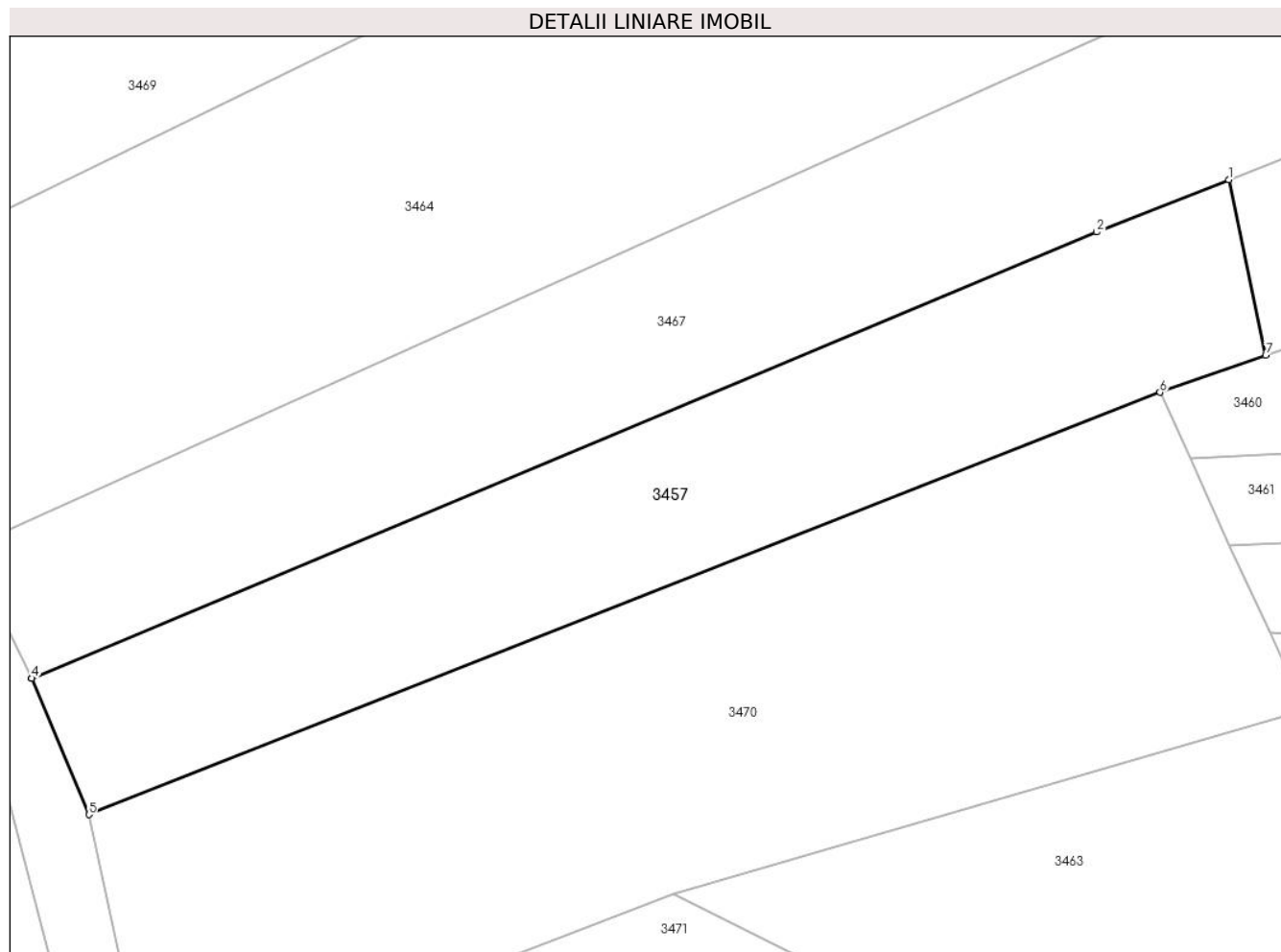
Inscrieri privind dezmembramintele dreptului de proprietate, drepturi reale de garanție și sarcini	Referințe
NU SUNT	

Anexa Nr. 1 La Partea I

Teren

Nr cadastral	Suprafața (mp)*	Observații / Referințe
	750	

* Suprafața este determinată în planul de proiecție Stereo 70.



Date referitoare la teren

Crt	Categorie folosință	Intravilan	Suprafața (mp)	Tarla	Parcelă	Nr. topo	Observații / Referințe
1	faneata	NU	750	2	311/35	-	

Lungime Segmente

1) Valorile lungimilor segmentelor sunt obținute din proiecție în plan.

Punct început	X / Y	Punct sfârșit	X / Y	Lungime segment (** (m)
1	576.188,268 391.101,907	2	576.180,302 391.098,755	8.567
2	576.180,302 391.098,755	3	576.116,156 391.071,913	69.536
3	576.116,156 391.071,913	4	576.116,161 391.071,904	0.01
4	576.116,161 391.071,904	5	576.119,602 391.063,708	8.889
5	576.119,602 391.063,708	6	576.184,123 391.089,111	69.342

Punct început	X / Y	Punct sfârșit	X / Y	Lungime segment (** (m)
6	576.184,123 391.089,111	7	576.190,493 391.091,345	6.75
7	576.190,493 391.091,345	1	576.188,268 391.101,907	10.794

** Lungimile segmentelor sunt determinate în planul de proiecție Stereo 70 și sunt rotunjite la 1 milimetru.

*** Distanța dintre puncte este formată din segmente cumulate ce sunt mai mici decât valoarea 1 milimetru.

**DATE DESPRE IMOBILUL NR. 3458**

Oficiul de Cadastru și Publicitate Imobiliară PRAHOVA
Biroul de Cadastru și Publicitate Imobiliară Ploiești

A. Partea I. Descrierea imobilului

TEREN Extravilan

Adresa: Jud. Prahova

Nr. Crt	Nr cadastral Nr. topografic	Suprafața* (mp)	Observații / Referințe
A1		700	Sector cadastral:21 Teren neimprejmuit;

B. Partea II. Proprietari și acte

Inscrieri privitoare la dreptul de proprietate și alte drepturi reale	Referințe
/	
Act Administrativ nr. 21024, din 12/09/1994 emis de CJSDPAT PRAHOVA;	
B1	A1
Intabulare, drept de PROPRIETATE, dobandit prin Reconstituire, cota actuala 1/1, cota initiala 1/1	
1) RADU D DUMITRU	

C. Partea III. SARCINI .

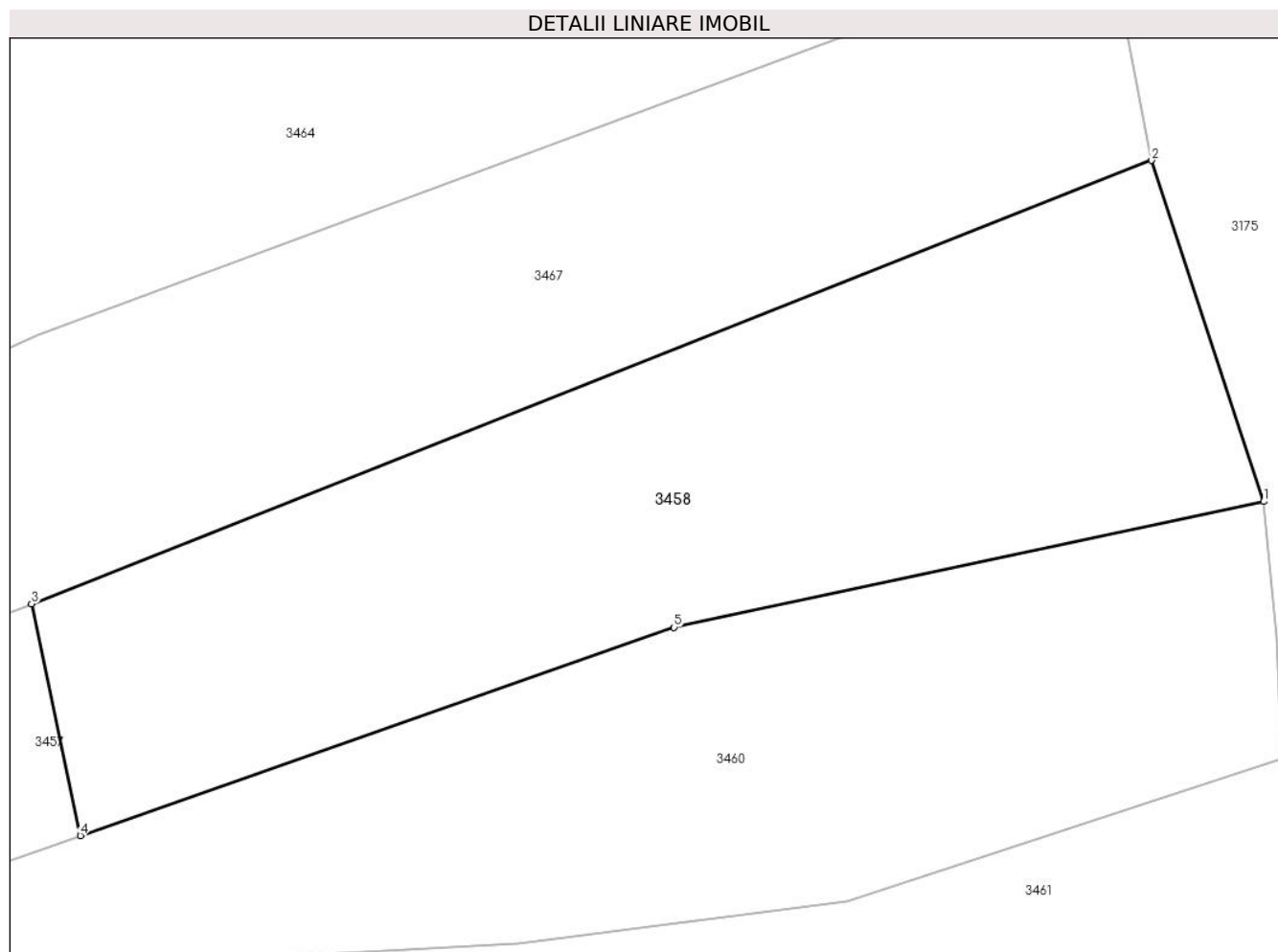
Inscrieri privind dezmembramintele dreptului de proprietate, drepturi reale de garanție și sarcini	Referințe
NU SUNT	

Anexa Nr. 1 La Partea I

Teren

Nr cadastral	Suprafața (mp)*	Observații / Referințe
	700	

* Suprafața este determinată în planul de proiecție Stereo 70.



Date referitoare la teren

Crt	Categorie folosință	Intra vilan	Suprafața (mp)	Tarla	Parcelă	Nr. topo	Observații / Referințe
1	livada	NU	700	2	311/34	-	

Lungime Segmente

1) Valorile lungimilor segmentelor sunt obținute din proiecție în plan.

Punct început	X / Y	Punct sfârșit	X / Y	Lungime segment (** (m)
1	576.244,428 391.106,564	2	576.239,303 391.122,104	16.363
2	576.239,303 391.122,104	3	576.188,268 391.101,907	54.886
3	576.188,268 391.101,907	4	576.190,493 391.091,345	10.794
4	576.190,493 391.091,345	5	576.217,548 391.100,833	28.67
5	576.217,548 391.100,833	1	576.244,428 391.106,564	27.484

**** Lungimile segmentelor sunt determinate în planul de proiecție Stereo 70 și sunt rotunjite la 1 milimetru.**

***** Distanța dintre puncte este formată din segmente cumulate ce sunt mai mici decât valoarea 1 milimetru.**

**DATE DESPRE IMOBILUL NR. 3459**

Oficiul de Cadastru și Publicitate Imobiliară PRAHOVA
Biroul de Cadastru și Publicitate Imobiliară Ploiești

A. Partea I. Descrierea imobilului

TEREN Extravilan

Nr. CF vechi:1316
Nr. cadastral vechi:1387

Adresa: Jud. Prahova

Nr. Crt	Nr cadastral Nr. topografic	Suprafața* (mp)	Observații / Referințe
A1	26320	3.500	Sector cadastral:21 Teren neimprejmuit;

B. Partea II. Proprietari și acte

Inscrieri privitoare la dreptul de proprietate și alte drepturi reale	Referințe
11322 / 26/04/2005	
Act Notarial nr. 679, din 25/04/2005 emis de BNP.IONESCU DIANA CRISTINA;	
B1	A1
Intabulare, drept de PROPRIETATEcumparare ca bun comun, dobandit prin Conventie, cota actuala 1/1, cota initiala 1/1	
1) SBINGHECIU PAUL	
2) SBINGHECIU CARMEN	
OBSERVATII: (provenita din conversia CF 1316)	

C. Partea III. SARCINI .

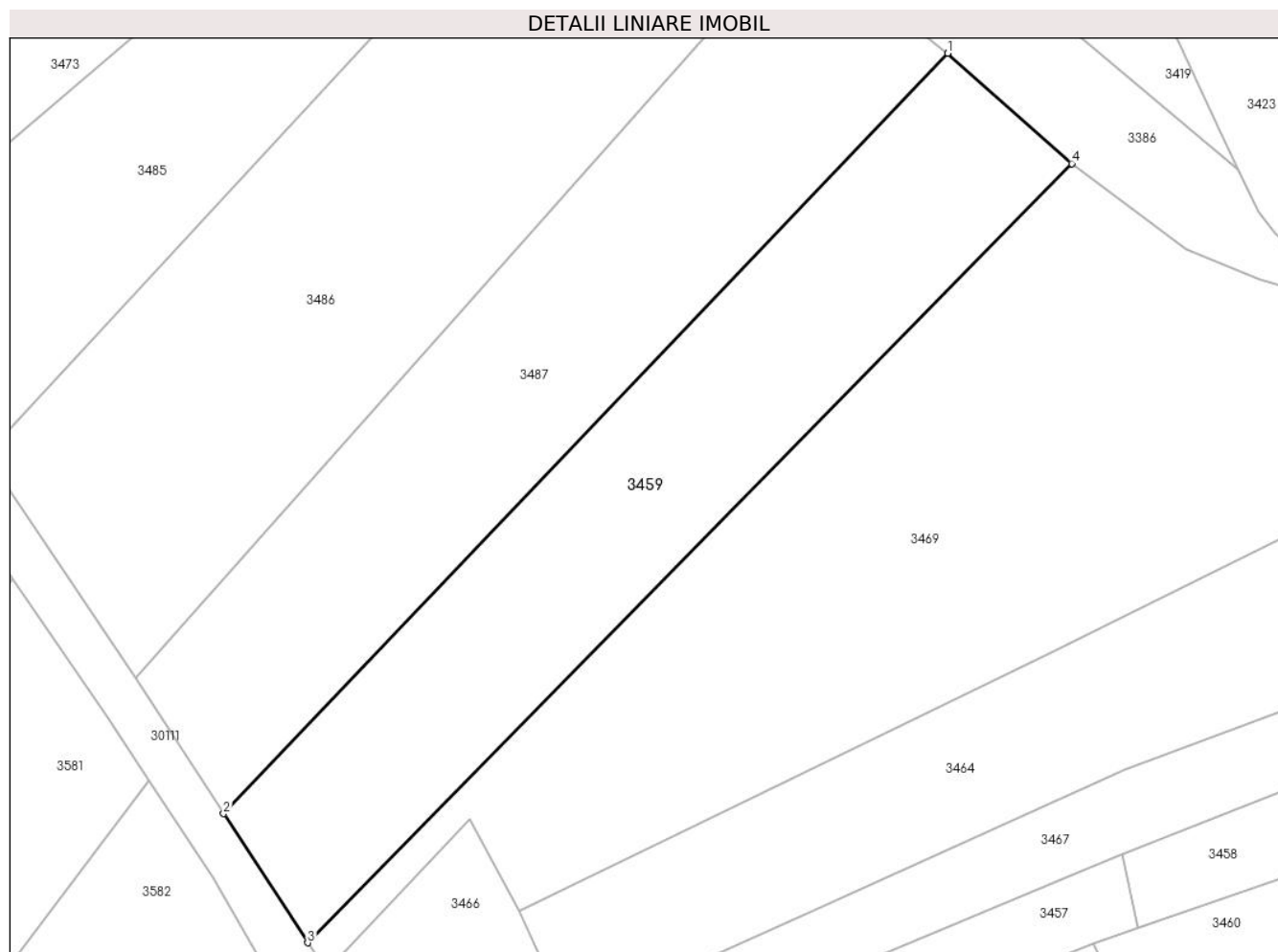
Inscrieri privind dezmembramintele dreptului de proprietate, drepturi reale de garanție și sarcini	Referințe
NU SUNT	

Anexa Nr. 1 La Partea I

Teren

Nr cadastral	Suprafața (mp)*	Observații / Referințe
26320	3.500	

* Suprafața este determinată în planul de proiecție Stereo 70.



Date referitoare la teren

Crt	Categorie folosință	Intra vilan	Suprafața (mp)	Tarla	Parcelă	Nr. topo	Observații / Referințe
1	faneata	NU	3.500	2	311/25; 311/26	-	

Lungime Segmente

1) Valorile lungimilor segmentelor sunt obținute din proiecție în plan.

Punct început	X / Y	Punct sfârșit	X / Y	Lungime segment (** (m)
1	576.163,17 391.217,178	2	576.058,936 391.107,798	151.092
2	576.058,936 391.107,798	3	576.071,031 391.089,238	22.153
3	576.071,031 391.089,238	4	576.180,996 391.201,313	157.013
4	576.180,996 391.201,313	1	576.163,17 391.217,178	23.863

**** Lungimile segmentelor sunt determinate în planul de proiecție Stereo 70 și sunt rotunjite la 1 milimetru.**

***** Distanța dintre puncte este formată din segmente cumulate ce sunt mai mici decât valoarea 1 milimetru.**

**DATE DESPRE IMOBILUL NR. 3460**

Oficiul de Cadastru și Publicitate Imobiliară PRAHOVA
Biroul de Cadastru și Publicitate Imobiliară Ploiești

A. Partea I. Descrierea imobilului

TEREN Extravilan

Adresa: Jud. Prahova

Nr. Crt	Nr cadastral Nr. topografic	Suprafața* (mp)	Observații / Referințe
A1		660	Sector cadastral:21 Teren neimprejmuit;

B. Partea II. Proprietari și acte

Inscrieri privitoare la dreptul de proprietate și alte drepturi reale		Referințe
/		
Act Notarial nr. 352, din 27/11/2007 emis de NP TOMESCU ALICE-CRISTINA;		
B1	Intabulare, drept de PROPRIETATE, cu titlu de moștenire, dobandit prin Succesiune, cota actuala 1/1, cota initiala 1/1 1) PAVEL MARIOARA	A1

C. Partea III. SARCINI .

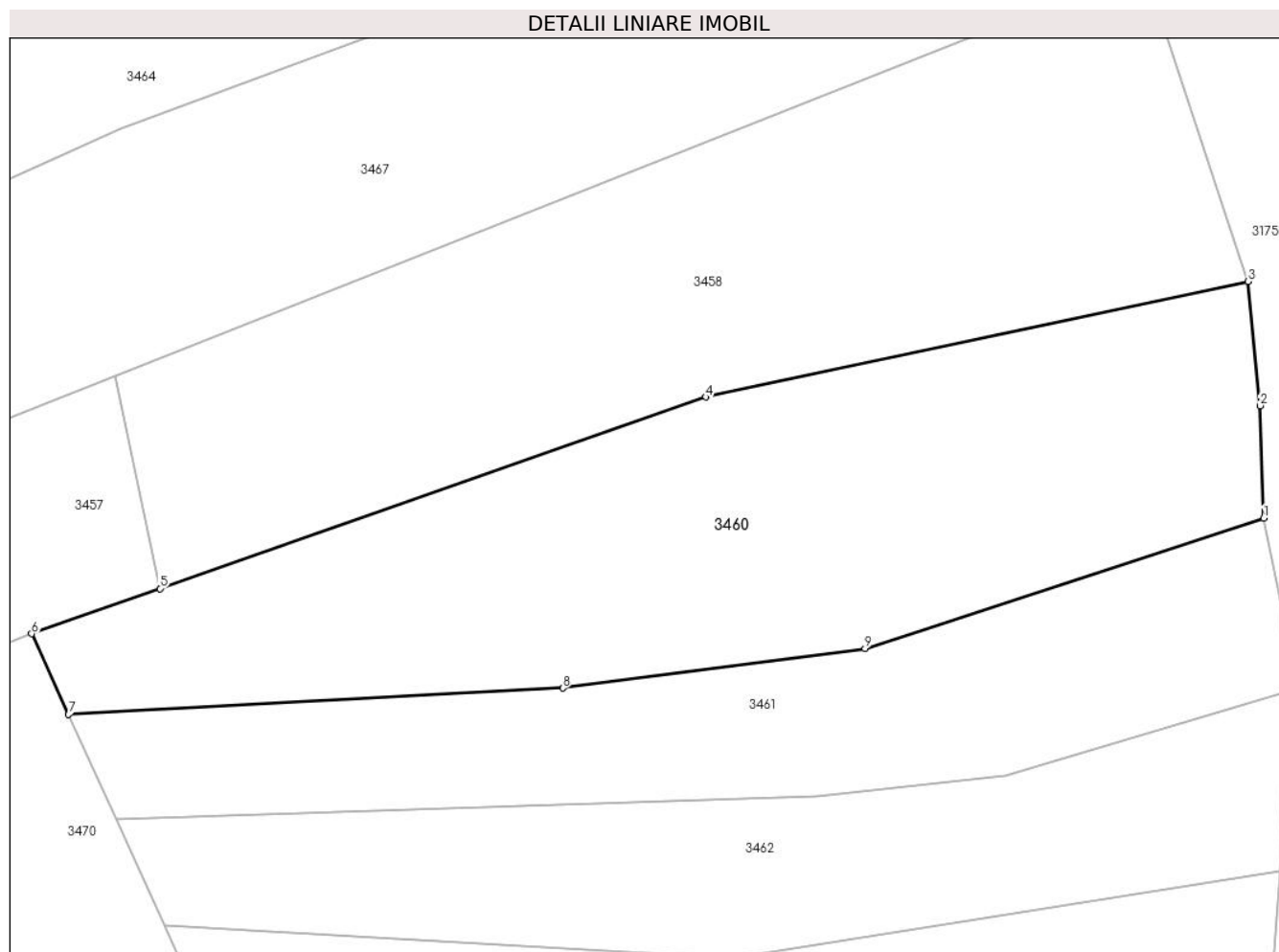
Inscrieri privind dezmembramintele dreptului de proprietate, drepturi reale de garanție și sarcini	Referințe
NU SUNT	

Anexa Nr. 1 La Partea I

Teren

Nr cadastral	Suprafața (mp)*	Observații / Referințe
	660	

* Suprafața este determinată în planul de proiecție Stereo 70.



Date referitoare la teren

Crt	Categorie folosință	Intra vilan	Suprafața (mp)	Tarla	Parcelă	Nr. topo	Observații / Referințe
1	faneata	NU	660	2	311/37	-	

Lungime Segmente

1) Valorile lungimilor segmentelor sunt obținute din proiecție în plan.

Punct început	X / Y	Punct sfârșit	X / Y	Lungime segment (** (m)
1	576.245,217 391.094,838	2	576.245,027 391.100,409	5.574
2	576.245,027 391.100,409	3	576.244,428 391.106,564	6.184
3	576.244,428 391.106,564	4	576.217,548 391.100,833	27.484
4	576.217,548 391.100,833	5	576.190,493 391.091,345	28.67
5	576.190,493 391.091,345	6	576.184,123 391.089,111	6.75

Punct început	X / Y	Punct sfârșit	X / Y	Lungime segment (** (m)
6	576.184,123 391.089,111	7	576.185,953 391.085,109	4.401
7	576.185,953 391.085,109	8	576.210,459 391.086,416	24.541
8	576.210,459 391.086,416	9	576.225,452 391.088,381	15.121
9	576.225,452 391.088,381	1	576.245,217 391.094,838	20.793

** Lungimile segmentelor sunt determinate în planul de proiecție Stereo 70 și sunt rotunjite la 1 milimetru.

*** Distanța dintre puncte este formată din segmente cumulate ce sunt mai mici decât valoarea 1 milimetru.

**DATE DESPRE IMOBILUL NR. 3461**

Oficiul de Cadastru și Publicitate Imobiliară PRAHOVA
Biroul de Cadastru și Publicitate Imobiliară Ploiești

A. Partea I. Descrierea imobilului

TEREN Extravilan

Nr. CF vechi:1699

Nr. cadastral vechi:1887

Adresa: Jud. Prahova

Nr. Crt	Nr cadastral Nr. topografic	Suprafața* (mp)	Observații / Referințe
A1	26188	400	Sector cadastral:21 Teren neimprejmuit;

B. Partea II. Proprietari și acte

Inscrieri privitoare la dreptul de proprietate și alte drepturi reale		Referințe
2645 / 06/02/2006		
Act Notarial nr. 730/2006, din 01/01/2006 emis de BNP.IVAN CONSTANTIN;		
B1	Intabulare, drept de PROPRIETATEpartaj, dobandit prin Conventie, cota actuala 1/1, cota initiala 1/1 1) NEGURA NITA <i>OBSERVATII: (provenita din conversia CF 1699)</i>	A1

C. Partea III. SARCINI .

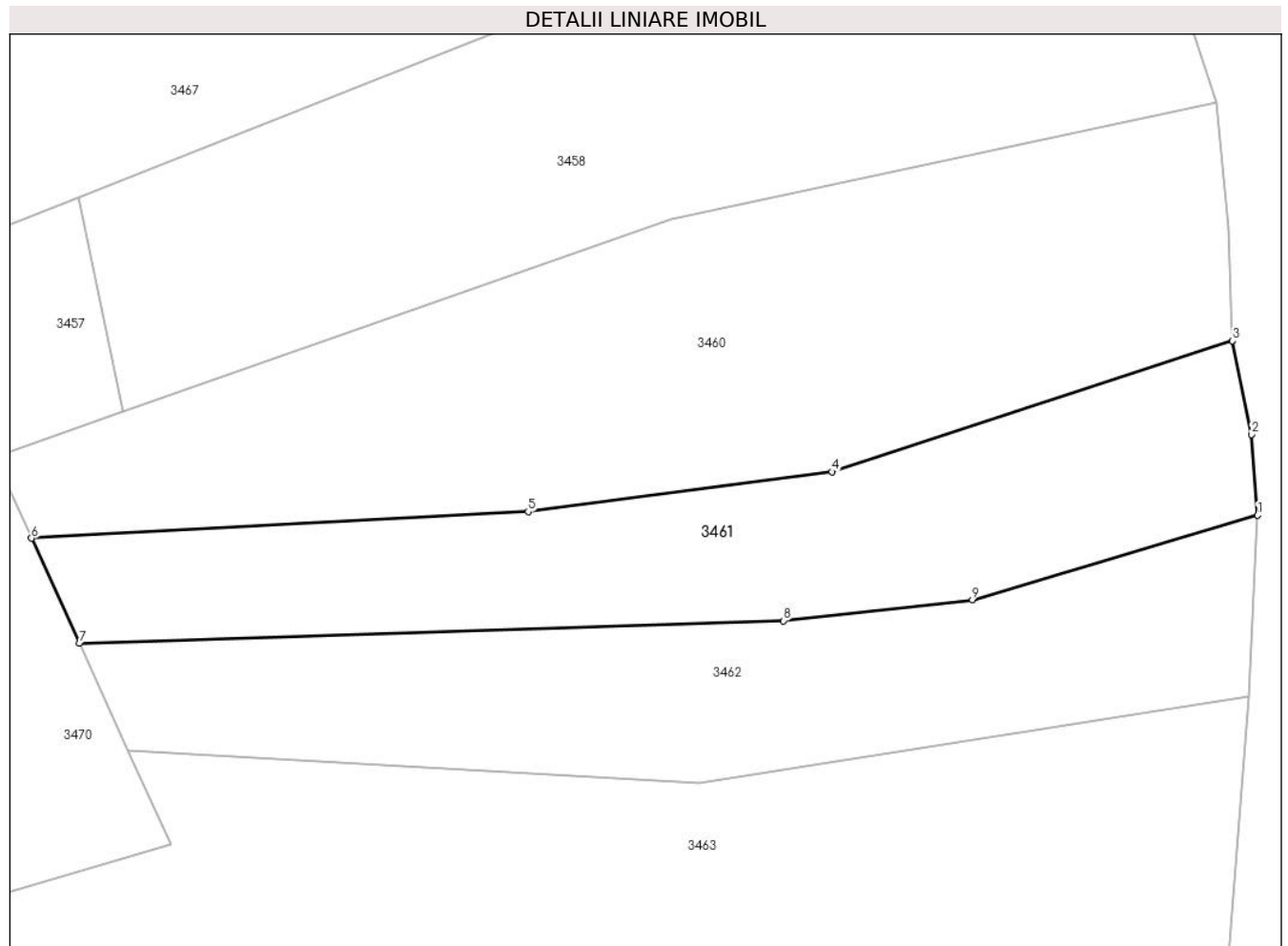
Inscrieri privind dezmembramintele dreptului de proprietate, drepturi reale de garanție și sarcini	Referințe
NU SUNT	

Anexa Nr. 1 La Partea I

Teren

Nr cadastral	Suprafața (mp)*	Observații / Referințe
26188	400	

* Suprafața este determinată în planul de proiecție Stereo 70.



Date referitoare la teren

Crt	Categorie folosință	Intravilan	Suprafața (mp)	Tarla	Parcelă	Nr. topo	Observații / Referințe
1	livada	NU	400	2	311/38	-	

Lungime Segmente

1) Valorile lungimilor segmentelor sunt obținute din proiecție în plan.

Punct început	X / Y	Punct sfârșit	X / Y	Lungime segment (** (m)
1	576.246,452 391.086,238	2	576.246,145 391.090,223	3.997
2	576.246,145 391.090,223	3	576.245,217 391.094,838	4.707
3	576.245,217 391.094,838	4	576.225,452 391.088,381	20.793
4	576.225,452 391.088,381	5	576.210,459 391.086,416	15.121
5	576.210,459 391.086,416	6	576.185,953 391.085,109	24.541

Punct început	X / Y	Punct sfârșit	X / Y	Lungime segment (** (m)
6	576.185,953 391.085,109	7	576.188,322 391.079,925	5.7
7	576.188,322 391.079,925	8	576.223,069 391.081,037	34.765
8	576.223,069 391.081,037	9	576.232,376 391.082,079	9.365
9	576.232,376 391.082,079	1	576.246,452 391.086,238	14.678

** Lungimile segmentelor sunt determinate în planul de proiecție Stereo 70 și sunt rotunjite la 1 milimetru.

*** Distanța dintre puncte este formată din segmente cumulate ce sunt mai mici decât valoarea 1 milimetru.

**DATE DESPRE IMOBILUL NR. 3462**

Oficiul de Cadastru și Publicitate Imobiliară PRAHOVA
Biroul de Cadastru și Publicitate Imobiliară Ploiești

A. Partea I. Descrierea imobilului

TEREN Extravilan

Adresa: Jud. Prahova

Nr. Crt	Nr cadastral Nr. topografic	Suprafața* (mp)	Observații / Referințe
A1		400	Sector cadastral:21 Teren neimprejmuit;

B. Partea II. Proprietari și acte

Inscrieri privitoare la dreptul de proprietate și alte drepturi reale		Referințe
/		
Act Administrativ nr. 21049, din 17/10/1994 emis de CJSDPAT PRAHOVA;		
B1	Intabulare, drept de PROPRIETATE, dobandit prin Reconstituire, cota actuala 1/1, cota initiala 1/1 1) GHEORGHE A PETRE	A1

C. Partea III. SARCINI .

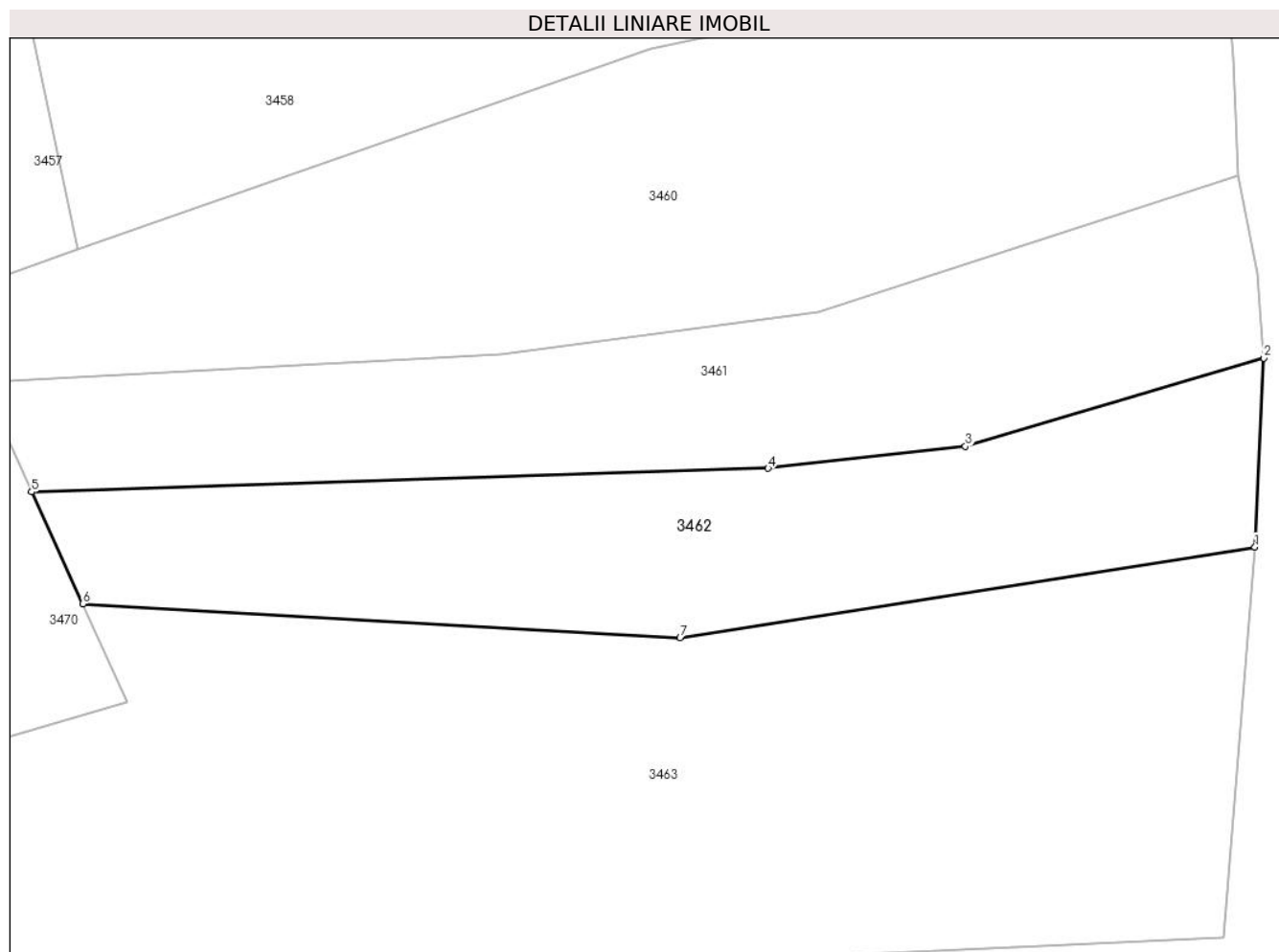
Inscrieri privind dezmembramintele dreptului de proprietate, drepturi reale de garanție și sarcini	Referințe
NU SUNT	

Anexa Nr. 1 La Partea I

Teren

Nr cadastral	Suprafața (mp)*	Observații / Referințe
	400	

* Suprafața este determinată în planul de proiecție Stereo 70.



Date referitoare la teren

Crt	Categorie folosință	Intravilan	Suprafața (mp)	Tarla	Parcelă	Nr. topo	Observații / Referințe
1	livada	NU	400	2	311/39	-	

Lungime Segmente

1) Valorile lungimilor segmentelor sunt obținute din proiecție în plan.

Punct început	X / Y	Punct sfârșit	X / Y	Lungime segment (** (m)
1	576.246,036 391.077,33	2	576.246,452 391.086,238	8.918
2	576.246,452 391.086,238	3	576.232,376 391.082,079	14.678
3	576.232,376 391.082,079	4	576.223,069 391.081,037	9.365
4	576.223,069 391.081,037	5	576.188,322 391.079,925	34.765
5	576.188,322 391.079,925	6	576.190,734 391.074,65	5.8

Punct început	X / Y	Punct sfârșit	X / Y	Lungime segment (** (m)
6	576.190,734 391.074,65	7	576.218,913 391.073,038	28.225
7	576.218,913 391.073,038	1	576.246,036 391.077,33	27.46

** Lungimile segmentelor sunt determinate în planul de proiecție Stereo 70 și sunt rotunjite la 1 milimetru.

*** Distanța dintre puncte este formată din segmente cumulate ce sunt mai mici decât valoarea 1 milimetru.

**DATE DESPRE IMOBILUL NR. 3463**

Oficiul de Cadastru și Publicitate Imobiliară PRAHOVA
Biroul de Cadastru și Publicitate Imobiliară Ploiești

A. Partea I. Descrierea imobilului

TEREN Extravilan

Adresa: Jud. Prahova

Nr. Crt	Nr cadastral Nr. topografic	Suprafața* (mp)	Observații / Referințe
A1		1.770	Sector cadastral:21 Teren neimprejmuit;

B. Partea II. Proprietari și acte

Inscrieri privitoare la dreptul de proprietate și alte drepturi reale		Referințe
/		
Act Administrativ nr. 46238, din 02/10/1995 emis de CJSDPAT PRAHOVA;		
B1	Intabulare, drept de PROPRIETATE, dobandit prin Reconstituire, cota actuala 1/1, cota initiala 1/1 1) DUMBRĂVEANU T GHEORGHE	A1

C. Partea III. SARCINI .

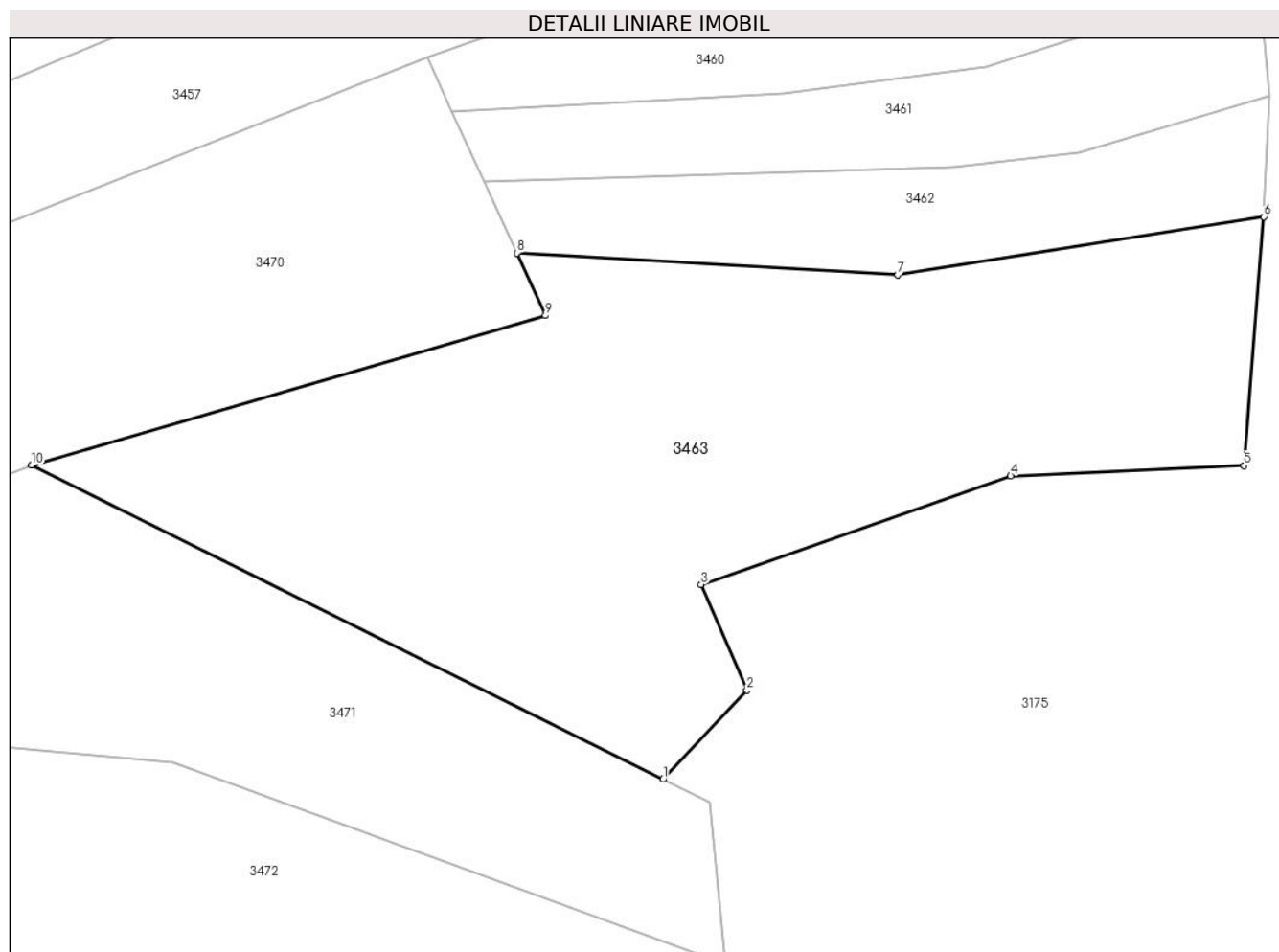
Inscrieri privind dezmembramintele dreptului de proprietate, drepturi reale de garanție și sarcini	Referințe
NU SUNT	

Anexa Nr. 1 La Partea I

Teren

Nr cadastral	Suprafața (mp)*	Observații / Referințe
	1.770	

* Suprafața este determinată în planul de proiecție Stereo 70.



Date referitoare la teren

Crt	Categorie folosință	Intravilan	Suprafața (mp)	Tarla	Parcelă	Nr. topo	Observații / Referințe
1	faneata	NU	847	2	311/41	-	
2	livada	NU	923	2	311/40	-	

Lungime Segmente

1) Valorile lungimilor segmentelor sunt obținute din proiecție în plan.

Punct început	X / Y	Punct sfârșit	X / Y	Lungime segment (** (m)
1	576.201,56 391.035,702	2	576.207,768 391.042,306	9.064
2	576.207,768 391.042,306	3	576.204,375 391.050,111	8.511
3	576.204,375 391.050,111	4	576.227,301 391.058,14	24.291
4	576.227,301 391.058,14	5	576.244,551 391.058,924	17.268

Punct început	X / Y	Punct sfârșit	X / Y	Lungime segment (** (m)
5	576.244,551 391.058,924	6	576.246,036 391.077,33	18.466
6	576.246,036 391.077,33	7	576.218,913 391.073,038	27.46
7	576.218,913 391.073,038	8	576.190,734 391.074,65	28.225
8	576.190,734 391.074,65	9	576.192,854 391.070,012	5.1
9	576.192,854 391.070,012	10	576.154,806 391.058,952	39.623
10	576.154,806 391.058,952	1	576.201,56 391.035,702	52.216

** Lungimile segmentelor sunt determinate în planul de proiecție Stereo 70 și sunt rotunjite la 1 milimetru.

*** Distanța dintre puncte este formată din segmente cumulate ce sunt mai mici decât valoarea 1 milimetru.

**DATE DESPRE IMOBILUL NR. 3464**

Oficiul de Cadastru și Publicitate Imobiliară PRAHOVA
Biroul de Cadastru și Publicitate Imobiliară Ploiești

A. Partea I. Descrierea imobilului

TEREN Extravilan

Adresa: Jud. Prahova

Nr. Crt	Nr cadastral Nr. topografic	Suprafața* (mp)	Observații / Referințe
A1		2.900	Sector cadastral:21 Teren neimprejmuit;

B. Partea II. Proprietari și acte

Inscrieri privitoare la dreptul de proprietate și alte drepturi reale	Referințe
/	
Act Administrativ nr. 35107, din 24/02/1995 emis de CJSDPAT PRAHOVA;	
B1	A1
Intabulare, drept de PROPRIETATE, dobandit prin Reconstituire, cota actuala 1/1, cota initiala 1/1	
1) BALCAN GHE ILIE	

C. Partea III. SARCINI .

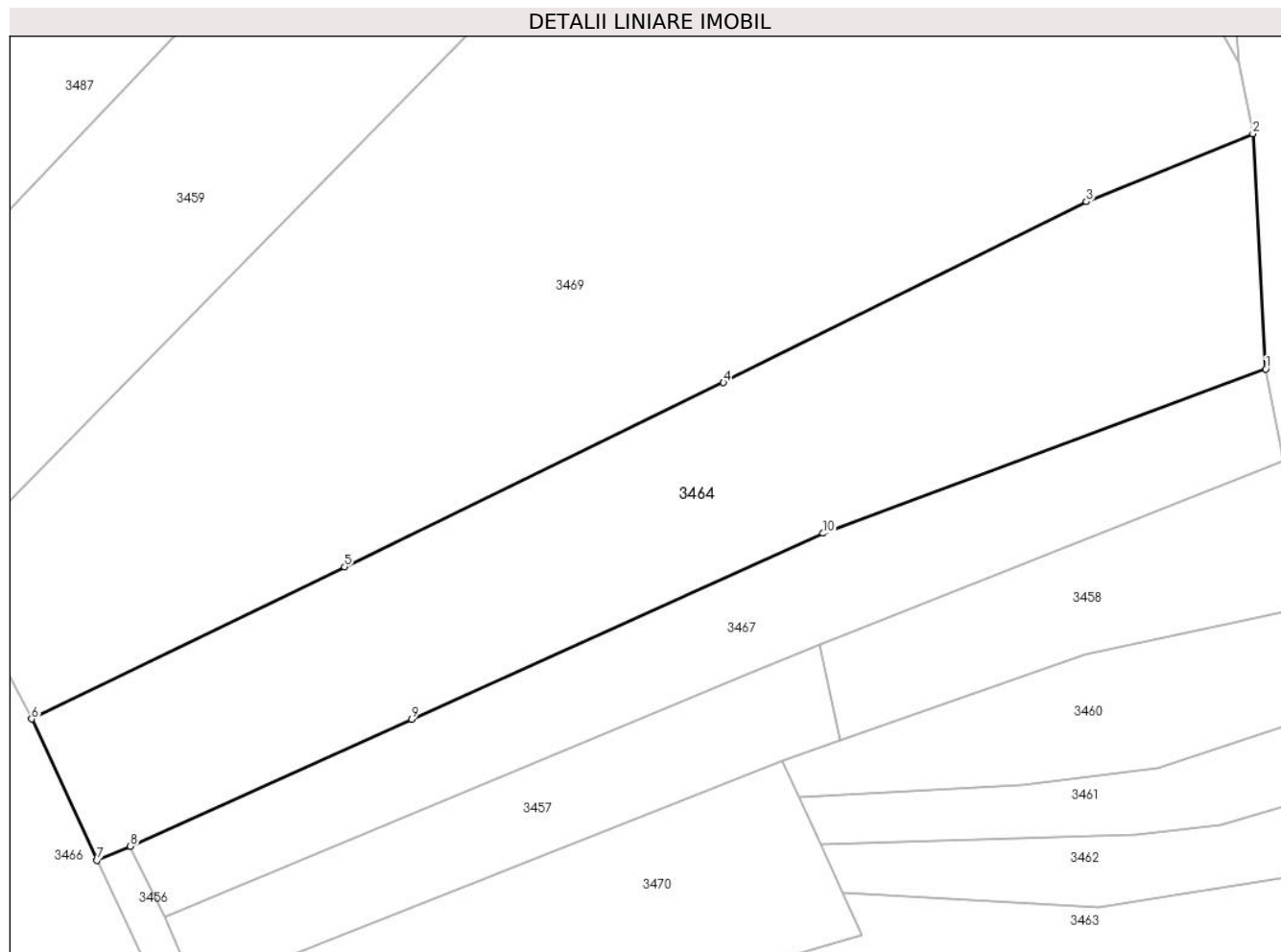
Inscrieri privind dezmembramintele dreptului de proprietate, drepturi reale de garanție și sarcini	Referințe
NU SUNT	

Anexa Nr. 1 La Partea I

Teren

Nr cadastral	Suprafața (mp)*	Observații / Referințe
	2.900	

* Suprafața este determinată în planul de proiecție Stereo 70.



Date referitoare la teren

Crt	Categorie folosință	Intravilan	Suprafața (mp)	Tarla	Parcelă	Nr. topo	Observații / Referințe
1	faneata	NU	678	2	311/31	-	
2	livada	NU	2.222	2	311/30	-	

Lungime Segmente

1) Valorile lungimilor segmentelor sunt obținute din proiecție în plan.

Punct început	X / Y	Punct sfârșit	X / Y	Lungime segment (** (m)
1	576.237,347 391.132,243	2	576.235,939 391.158,108	25.903
2	576.235,939 391.158,108	3	576.217,589 391.150,656	19.805
3	576.217,589 391.150,656	4	576.177,624 391.130,737	44.654
4	576.177,624 391.130,737	5	576.135,888 391.110,467	46.398

Punct început	X / Y	Punct sfârșit	X / Y	Lungime segment (** (m)
5	576.135,888 391.110,467	6	576.101,426 391.093,73	38.311
6	576.101,426 391.093,73	7	576.108,608 391.078,194	17.116
7	576.108,608 391.078,194	8	576.112,304 391.079,733	4.004
8	576.112,304 391.079,733	9	576.143,284 391.093,716	33.989
9	576.143,284 391.093,716	10	576.188,582 391.114,162	49.699
10	576.188,582 391.114,162	1	576.237,347 391.132,243	52.009

** Lungimile segmentelor sunt determinate în planul de proiecție Stereo 70 și sunt rotunjite la 1 milimetru.

*** Distanța dintre puncte este formată din segmente cumulate ce sunt mai mici decât valoarea 1 milimetru.

**DATE DESPRE IMOBILUL NR. 3465**

Oficiul de Cadastru și Publicitate Imobiliară PRAHOVA
Biroul de Cadastru și Publicitate Imobiliară Ploiești

A. Partea I. Descrierea imobilului

TEREN Extravilan

Adresa: Jud. Prahova

Nr. Crt	Nr cadastral Nr. topografic	Suprafața* (mp)	Observații / Referințe
A1		500	Sector cadastral:21 Teren neimprejmuț;

B. Partea II. Proprietari și acte

Inscrieri privitoare la dreptul de proprietate și alte drepturi reale		Referințe
/		
Act Administrativ nr. 42343, din 07/07/1995 emis de CJSDPAT PRAHOVA;		
B1	Intabulare, drept de PROPRIETATE, dobandit prin Reconstituire, cota actuala 1/1, cota initiala 1/1 1) TOBOȘ I ALEXANDRINA 2) NICOLAE GHE MARIA	A1

C. Partea III. SARCINI .

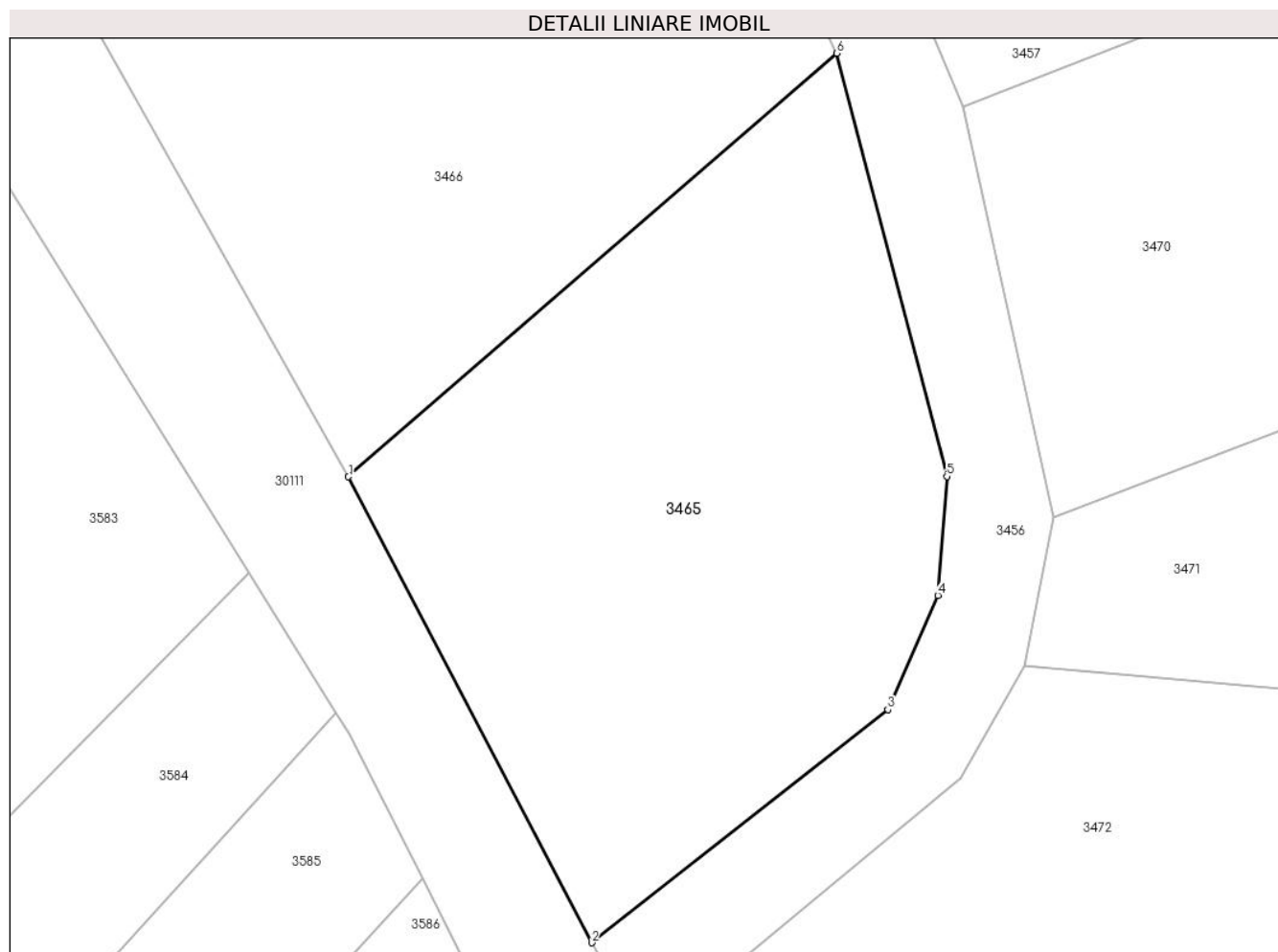
Inscrieri privind dezmembramintele dreptului de proprietate, drepturi reale de garanție și sarcini	Referințe
NU SUNT	

Anexa Nr. 1 La Partea I

Teren

Nr cadastral	Suprafața (mp)*	Observații / Referințe
	500	

* Suprafața este determinată în planul de proiecție Stereo 70.



Date referitoare la teren

Crt	Categorie folosință	Intra vilan	Suprafața (mp)	Tarla	Parcelă	Nr. topo	Observații / Referințe
1	faneata	NU	500	2	311/42 bis	-	

Lungime Segmente

1) Valorile lungimilor segmentelor sunt obținute din proiecție în plan.

Punct început	X / Y	Punct sfârșit	X / Y	Lungime segment (** (m)
1	576.094,338 391.048,525	2	576.104,33 391.029,384	21.592
2	576.104,33 391.029,384	3	576.116,509 391.038,961	15.493
3	576.116,509 391.038,961	4	576.118,561 391.043,66	5.128
4	576.118,561 391.043,66	5	576.118,932 391.048,539	4.893
5	576.118,932 391.048,539	6	576.114,408 391.065,921	17.961

Punct început	X / Y	Punct sfârșit	X / Y	Lungime segment (** (m)
6	576.114,408 391.065,921	1	576.094,338 391.048,525	26.56

** Lungimile segmentelor sunt determinate în planul de proiecție Stereo 70 și sunt rotunjite la 1 milimetru.

*** Distanța dintre puncte este formată din segmente cumulate ce sunt mai mici decât valoarea 1 milimetru.

**DATE DESPRE IMOBILUL NR. 3466**

Oficiul de Cadastru și Publicitate Imobiliară PRAHOVA
Biroul de Cadastru și Publicitate Imobiliară Ploiești

A. Partea I. Descrierea imobilului

TEREN Extravilan

Adresa: Jud. Prahova

Nr. Crt	Nr cadastral Nr. topografic	Suprafața* (mp)	Observații / Referințe
A1		1.200	Sector cadastral:21 Teren neimprejmuit;

B. Partea II. Proprietari și acte

Inscrieri privitoare la dreptul de proprietate și alte drepturi reale	Referințe
/	
Act Administrativ nr. 21056, din 14/10/1994 emis de CJSDPAT PRAHOVA;	
B1	A1
Intabulare, drept de PROPRIETATE, dobandit prin Reconstituire, cota actuala 1/1, cota initiala 1/1 1) DUMITRACHE I ELENA-GICA	

C. Partea III. SARCINI .

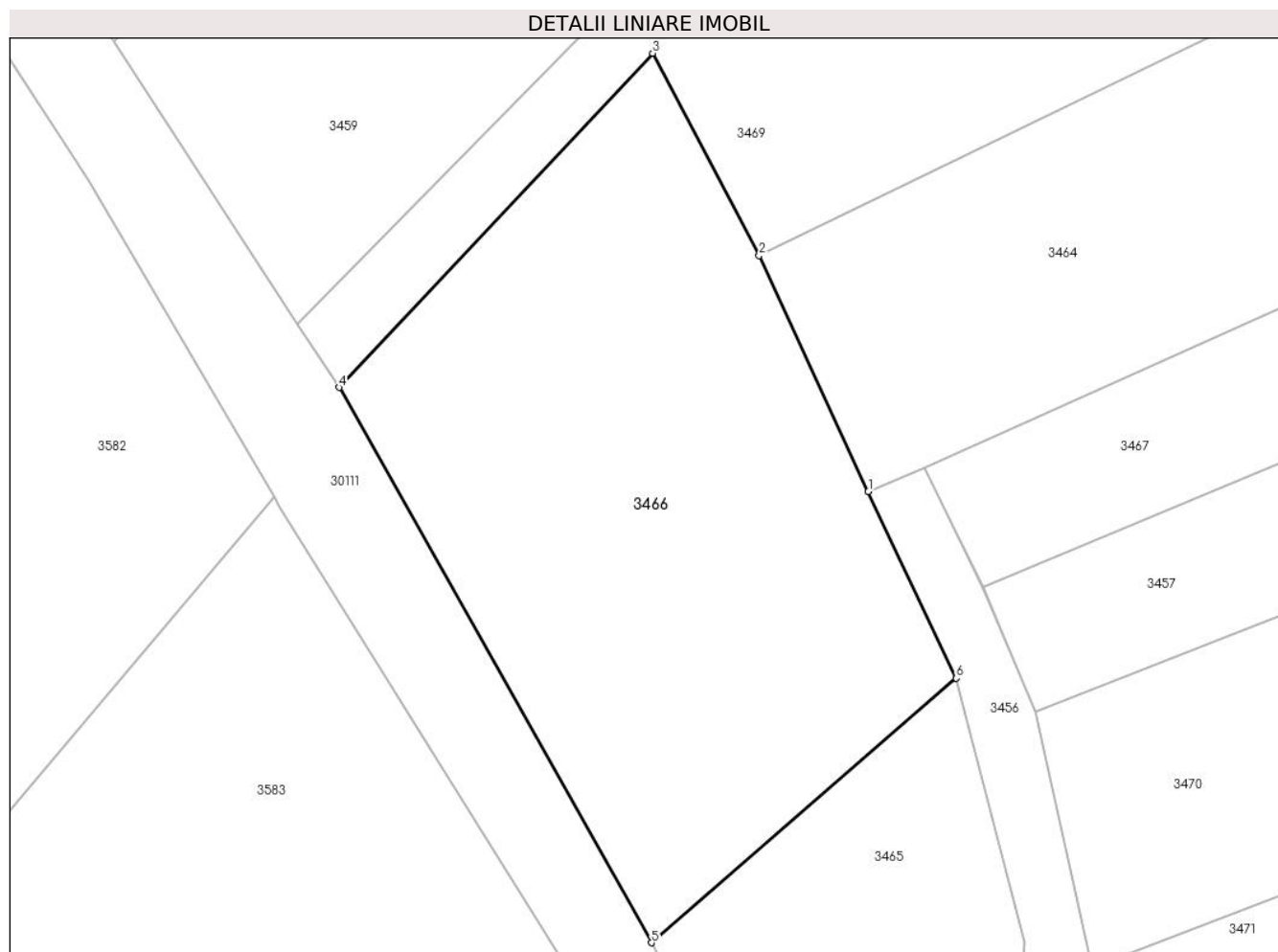
Inscrieri privind dezmembramintele dreptului de proprietate, drepturi reale de garanție și sarcini	Referințe
NU SUNT	

Anexa Nr. 1 La Partea I

Teren

Nr cadastral	Suprafața (mp)*	Observații / Referințe
	1.200	

* Suprafața este determinată în planul de proiecție Stereo 70.



Date referitoare la teren

Crt	Categorie folosință	Intra vilan	Suprafața (mp)	Tarla	Parcelă	Nr. topo	Observații / Referințe
1	faneata	NU	1.200	2	311/29	-	

Lungime Segmente

1) Valorile lungimilor segmentelor sunt obținute din proiecție în plan.

Punct început	X / Y	Punct sfârșit	X / Y	Lungime segment (** (m)
1	576.108,608 391.078,194	2	576.101,426 391.093,73	17.116
2	576.101,426 391.093,73	3	576.094,414 391.107,036	15.041
3	576.094,414 391.107,036	4	576.073,763 391.085,049	30.164
4	576.073,763 391.085,049	5	576.094,338 391.048,525	41.921
5	576.094,338 391.048,525	6	576.114,408 391.065,921	26.56

Punct început	X / Y	Punct sfârșit	X / Y	Lungime segment (** (m)
6	576.114,408 391.065,921	1	576.108,608 391.078,194	13.574

** Lungimile segmentelor sunt determinate în planul de proiecție Stereo 70 și sunt rotunjite la 1 milimetru.

*** Distanța dintre puncte este formată din segmente cumulate ce sunt mai mici decât valoarea 1 milimetru.

**DATE DESPRE IMOBILUL NR. 3467**

Oficiul de Cadastru și Publicitate Imobiliară PRAHOVA
Biroul de Cadastru și Publicitate Imobiliară Ploiești

A. Partea I. Descrierea imobilului

TEREN Extravilan

Adresa: Jud. Prahova

Nr. Crt	Nr cadastral Nr. topografic	Suprafața* (mp)	Observații / Referințe
A1	28891	1.370	Sector cadastral:21 Teren neimprejmuit;

B. Partea II. Proprietari și acte

Inscrieri privitoare la dreptul de proprietate și alte drepturi reale		Referințe
47916 / 29/05/2017		
Act Notarial nr. 14, din 17/01/2005 emis de N.P. POPESCU VIORICA (act notarial nr 13 din 17.01.2005, emis de N.P. POPESCU VIORICA;act administrativ nr 46274 din 29.11.1995, emis de COMISIA JUDTEANA PRAHOVA);		
B3	se noteaza faptul ca imobilul se afla sub incidenta art. 3 alin.(1) din Legea 17/2014	A1
43969 / 17/05/2018		
Act Notarial nr. 1796, din 16/05/2018 emis de NP Neculae Diana;		
B4	Intabulare, drept de PROPRIETATE, dobandit prin Iesire Din Indiviziune, cota actuala 1/1, cota initiala 1/1 1) SAPCALIU MARIA	A1

C. Partea III. SARCINI .

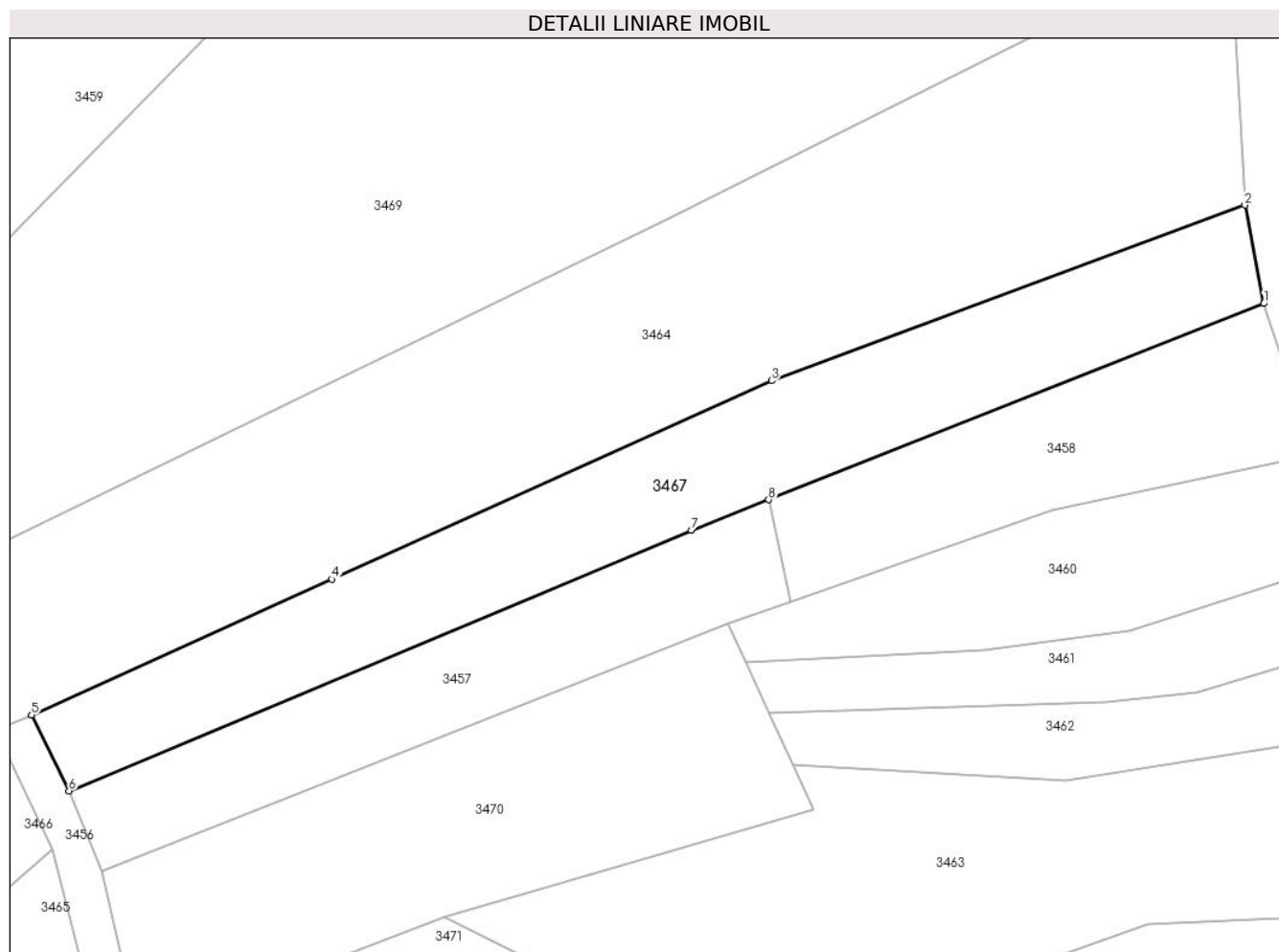
Inscrieri privind dezmembramintele dreptului de proprietate, drepturi reale de garanție și sarcini	Referințe
NU SUNT	

Anexa Nr. 1 La Partea I

Teren

Nr cadastral	Suprafața (mp)*	Observații / Referințe
28891	1.370	

* Suprafața este determinată în planul de proiecție Stereo 70.



Date referitoare la teren

Crt	Categorie folosință	Intravilan	Suprafața (mp)	Tarla	Parcelă	Nr. topo	Observații / Referințe
1	faneata	NU	1.370	2	311/32	-	

Lungime Segmente

1) Valorile lungimilor segmentelor sunt obținute din proiecție în plan.

Punct început	X / Y	Punct sfârșit	X / Y	Lungime segment (** (m)
1	576.239,303 391.122,104	2	576.237,347 391.132,243	10.326
2	576.237,347 391.132,243	3	576.188,582 391.114,162	52.009
3	576.188,582 391.114,162	4	576.143,284 391.093,716	49.699
4	576.143,284 391.093,716	5	576.112,304 391.079,733	33.989
5	576.112,304 391.079,733	6	576.116,156 391.071,913	8.717

Punct început	X / Y	Punct sfârșit	X / Y	Lungime segment (** (m)
6	576.116,156 391.071,913	7	576.180,302 391.098,755	69.536
7	576.180,302 391.098,755	8	576.188,268 391.101,907	8.567
8	576.188,268 391.101,907	1	576.239,303 391.122,104	54.886

** Lungimile segmentelor sunt determinate în planul de proiecție Stereo 70 și sunt rotunjite la 1 milimetru.

*** Distanța dintre puncte este formată din segmente cumulate ce sunt mai mici decât valoarea 1 milimetru.

**DATE DESPRE IMOBILUL NR. 3468**

Oficiul de Cadastru și Publicitate Imobiliară PRAHOVA
Biroul de Cadastru și Publicitate Imobiliară Ploiești

A. Partea I. Descrierea imobilului

TEREN Extravilan

Nr. CF vechi:1778

Nr. cadastral vechi:1832

Adresa: Jud. Prahova

Nr. Crt	Nr cadastral Nr. topografic	Suprafața* (mp)	Observații / Referințe
A1	27121	1.450	Sector cadastral:21 Teren neimprejmuit;

B. Partea II. Proprietari și acte

Inscrieri privitoare la dreptul de proprietate și alte drepturi reale		Referințe
8277 / 30/03/2006		
Act Notarial nr. 1867, din 29/03/2006 emis de BNP.IVAN CONSTANTIN;		
B1	Intabulare, drept de PROPRIETATEpartaj, dobandit prin Conventie, cota actuala 1/1, cota initiala 1/1 1) DONEA DRAGOS <i>OBSERVATII: (provenita din conversia CF 1778)</i>	A1

C. Partea III. SARCINI .

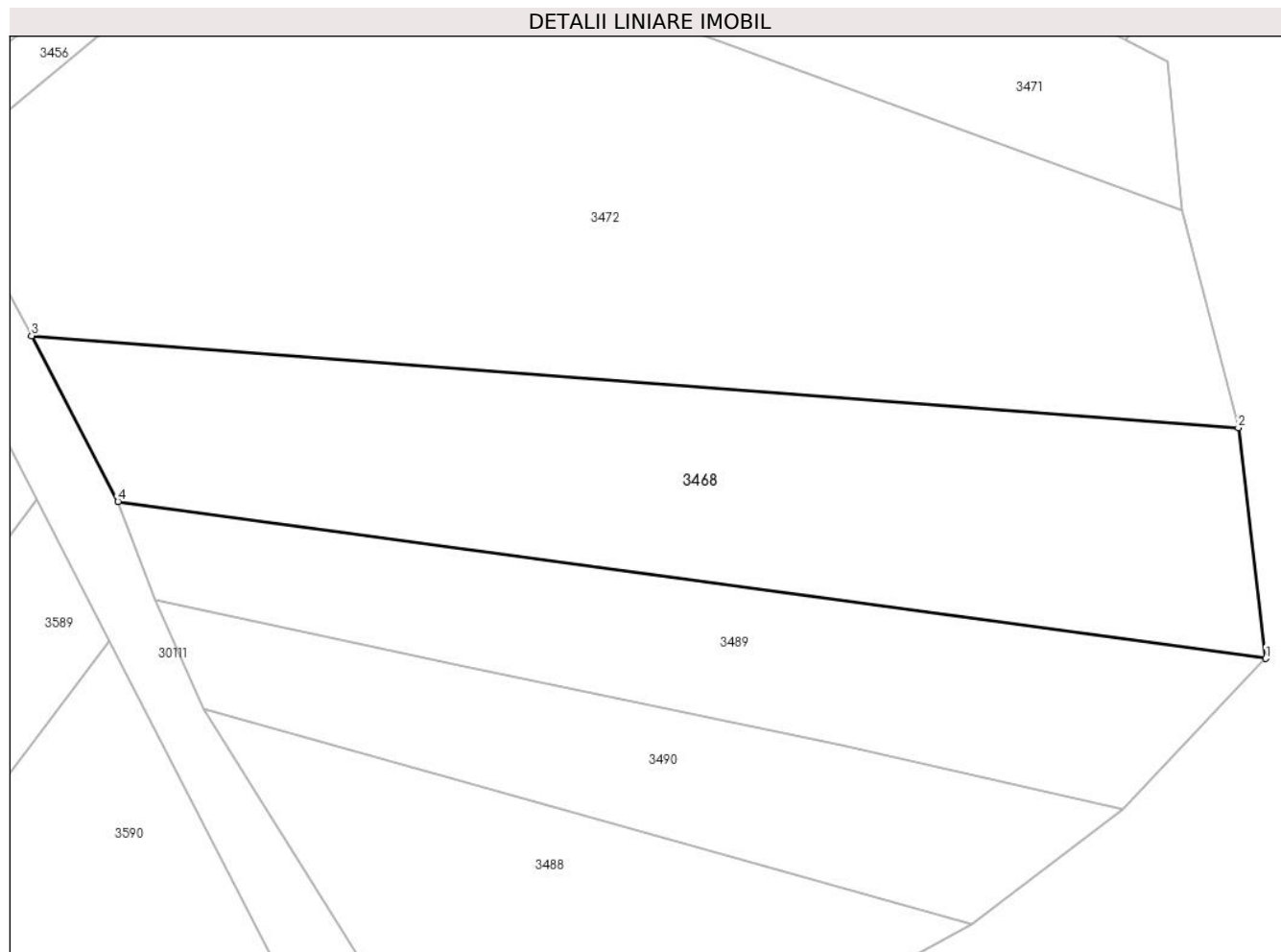
Inscrieri privind dezmembramintele dreptului de proprietate, drepturi reale de garanție și sarcini	Referințe
NU SUNT	

Anexa Nr. 1 La Partea I

Teren

Nr cadastral	Suprafața (mp)*	Observații / Referințe
27121	1.450	

* Suprafața este determinată în planul de proiecție Stereo 70.



Date referitoare la teren

Crt	Categorie folosință	Intra vilan	Suprafața (mp)	Tarla	Parcelă	Nr. topo	Observații / Referințe
1	faneata	NU	1.450	2	311/43/1	-	

Lungime Segmente

1) Valorile lungimilor segmentelor sunt obținute din proiecție în plan.

Punct început	X / Y	Punct sfârșit	X / Y	Lungime segment (** (m)
1	576.212,846 390.986,173	2	576.210,657 391.004,627	18.583
2	576.210,657 391.004,627	3	576.113,986 391.011,998	96.952
3	576.113,986 391.011,998	4	576.120,901 390.998,734	14.958
4	576.120,901 390.998,734	1	576.212,846 390.986,173	92.799

** Lungimile segmentelor sunt determinate în planul de proiecție Stereo 70 și sunt rotunjite la 1 milimetru.

***** Distanţa dintre puncte este formată din segmente cumulate ce sunt mai mici decât valoarea 1 milimetru.**

**DATE DESPRE IMOBILUL NR. 3469**

Oficiul de Cadastru și Publicitate Imobiliară PRAHOVA
Biroul de Cadastru și Publicitate Imobiliară Ploiești

A. Partea I. Descrierea imobilului

TEREN Extravilan

Adresa: Jud. Prahova

Nr. Crt	Nr cadastral Nr. topografic	Suprafața* (mp)	Observații / Referințe
A1		6.199	Sector cadastral:21 Teren neimpregmuit;

B. Partea II. Proprietari și acte

Inscrieri privitoare la dreptul de proprietate și alte drepturi reale		Referințe
/		
Act Administrativ nr. 31733, din 15/12/1994 emis de CJSDPAT PRAHOVA;		
B1	Intabulare, drept de PROPRIETATE, dobandit prin Reconstituire, cota actuala 1/1, cota initiala 1/1 1) SANDU VASILICA 2) SANDU I CONSTANTIN 3) SANDU I GHEORGHE 4) SANDU I NICOLAE 5) BUCUR ILEANA 6) CONSTANTIN I MARIA	A1

C. Partea III. SARCINI .

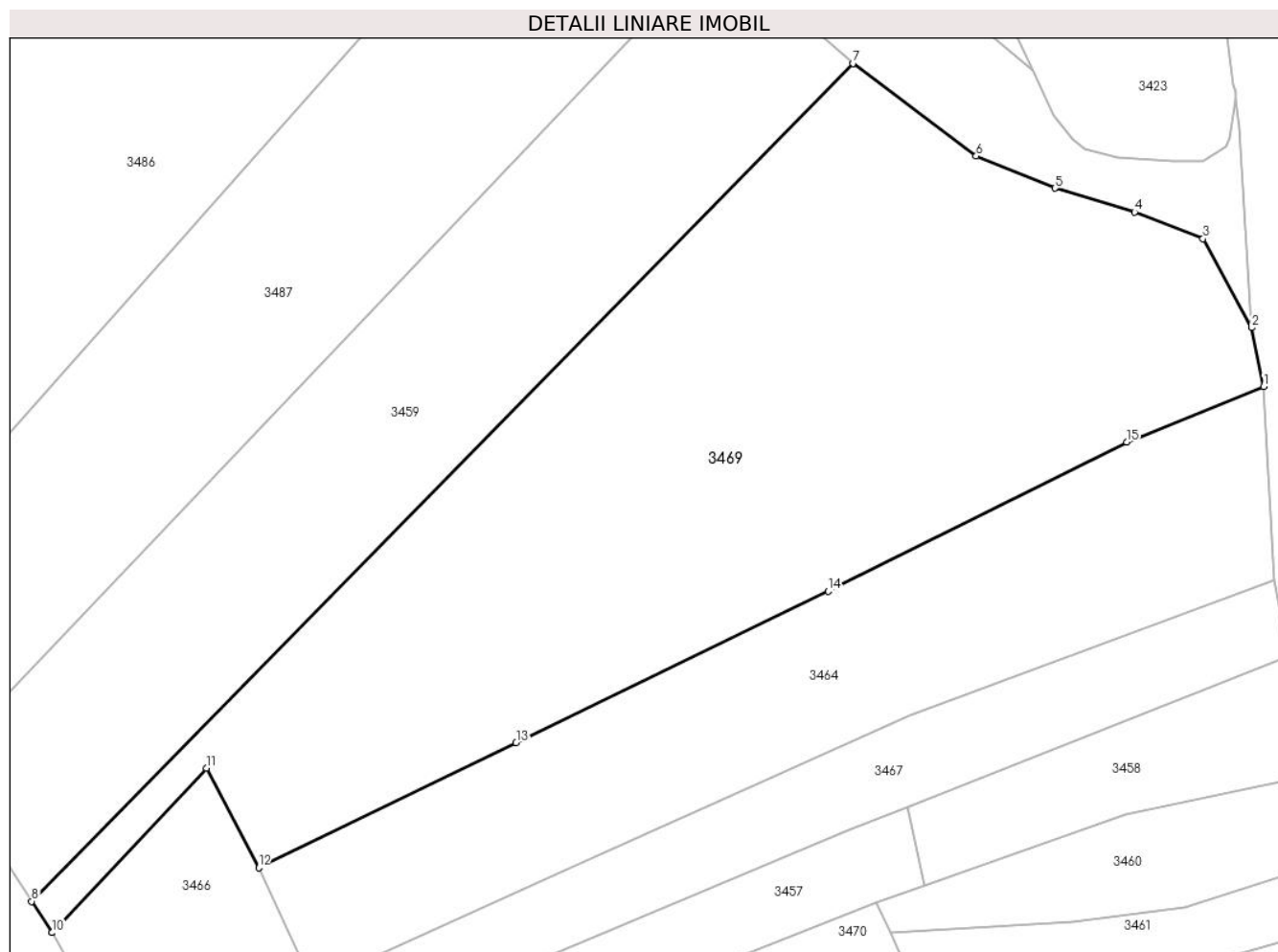
Inscrieri privind dezmembramintele dreptului de proprietate, drepturi reale de garanție și sarcini	Referințe
NU SUNT	

Anexa Nr. 1 La Partea I

Teren

Nr cadastral	Suprafața (mp)*	Observații / Referințe
	6.199	

* Suprafața este determinată în planul de proiecție Stereo 70.



Date referitoare la teren

Crt	Categorie folosință	Intravilan	Suprafața (mp)	Tarla	Parcelă	Nr. topo	Observații / Referințe
1	faneata	NU	6.199	2	311/28	-	

Lungime Segmente

1) Valorile lungimilor segmentelor sunt obținute din proiecție în plan.

Punct început	X / Y	Punct sfârșit	X / Y	Lungime segment (** (m)
1	576.235,939 391.158,108	2	576.234,319 391.165,974	8.031
2	576.234,319 391.165,974	3	576.227,823 391.177,874	13.558
3	576.227,823 391.177,874	4	576.218,657 391.181,42	9.828
4	576.218,657 391.181,42	5	576.208,004 391.184,625	11.125
5	576.208,004 391.184,625	6	576.197,452 391.188,917	11.391

Punct început	X / Y	Punct sfârșit	X / Y	Lungime segment (** (m)
6	576.197,452 391.188,917	7	576.180,996 391.201,313	20.602
7	576.180,996 391.201,313	8	576.071,031 391.089,238	157.013
8	576.071,031 391.089,238	9	576.073,762 391.085,047	5.002
9	576.073,762 391.085,047	10	576.073,763 391.085,049	0.002
10	576.073,763 391.085,049	11	576.094,414 391.107,036	30.164
11	576.094,414 391.107,036	12	576.101,426 391.093,73	15.041
12	576.101,426 391.093,73	13	576.135,888 391.110,467	38.311
13	576.135,888 391.110,467	14	576.177,624 391.130,737	46.398
14	576.177,624 391.130,737	15	576.217,589 391.150,656	44.654
15	576.217,589 391.150,656	1	576.235,939 391.158,108	19.805

** Lungimile segmentelor sunt determinate în planul de proiecție Stereo 70 și sunt rotunjite la 1 milimetru.

*** Distanța dintre puncte este formată din segmente cumulate ce sunt mai mici decât valoarea 1 milimetru.

**DATE DESPRE IMOBILUL NR. 3470**

Oficiul de Cadastru și Publicitate Imobiliară PRAHOVA
Biroul de Cadastru și Publicitate Imobiliară Ploiești

A. Partea I. Descrierea imobilului

TEREN Extravilan

Adresa: Jud. Prahova

Nr. Crt	Nr cadastral Nr. topografic	Suprafața* (mp)	Observații / Referințe
A1		1.300	Sector cadastral:21 Teren neimprejmit;

B. Partea II. Proprietari și acte

Inscrieri privitoare la dreptul de proprietate și alte drepturi reale		Referințe
/		
Act Administrativ nr. 37480, din 11/05/1995 emis de CJSDPAT PRAHOVA;		
B1	Intabulare, drept de PROPRIETATE, dobandit prin Reconstituire, cota actuala 1/1, cota initiala 1/1 1) POPESCU STELIANA 2) DUMITRU MARIA 3) TUDOR VASILICA 4) STAN GHE ION 5) CRĂCIUN CONSTANTIN	A1

C. Partea III. SARCINI .

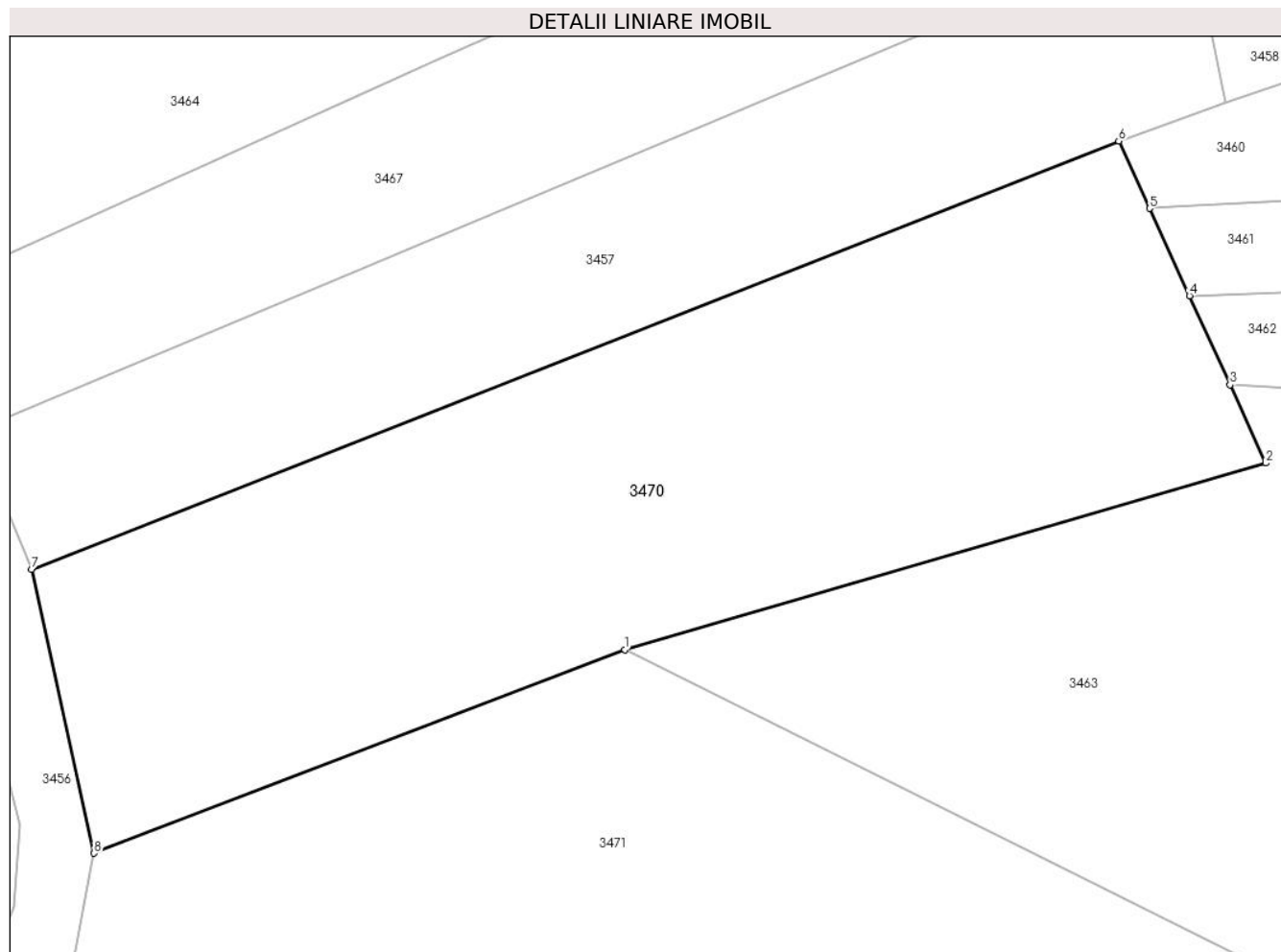
Inscrieri privind dezmembramintele dreptului de proprietate, drepturi reale de garanție și sarcini	Referințe
NU SUNT	

Anexa Nr. 1 La Partea I

Teren

Nr cadastral	Suprafața (mp)*	Observații / Referințe
	1.300	

* Suprafața este determinată în planul de proiecție Stereo 70.



Date referitoare la teren

Crt	Categorie folosință	Intra vilan	Suprafața (mp)	Tarla	Parcelă	Nr. topo	Observații / Referințe
1	faneata	NU	1.300	2	311/36	-	

Lungime Segmente

1) Valorile lungimilor segmentelor sunt obținute din proiecție în plan.

Punct început	X / Y	Punct sfârșit	X / Y	Lungime segment (** (m)
1	576.154,806 391.058,952	2	576.192,854 391.070,012	39.623
2	576.192,854 391.070,012	3	576.190,734 391.074,65	5.1
3	576.190,734 391.074,65	4	576.188,322 391.079,925	5.8
4	576.188,322 391.079,925	5	576.185,953 391.085,109	5.7
5	576.185,953 391.085,109	6	576.184,123 391.089,111	4.401

Punct început	X / Y	Punct sfârșit	X / Y	Lungime segment (** (m)
6	576.184,123 391.089,111	7	576.119,602 391.063,708	69.342
7	576.119,602 391.063,708	8	576.123,306 391.046,873	17.238
8	576.123,306 391.046,873	1	576.154,806 391.058,952	33.737

** Lungimile segmentelor sunt determinate în planul de proiecție Stereo 70 și sunt rotunjite la 1 milimetru.

*** Distanța dintre puncte este formată din segmente cumulate ce sunt mai mici decât valoarea 1 milimetru.

**DATE DESPRE IMOBILUL NR. 3471**

Oficiul de Cadastru și Publicitate Imobiliară PRAHOVA
Biroul de Cadastru și Publicitate Imobiliară Ploiești

A. Partea I. Descrierea imobilului

TEREN Extravilan

Adresa: Jud. Prahova

Nr. Crt	Nr cadastral Nr. topografic	Suprafața* (mp)	Observații / Referințe
A1		1.200	Sector cadastral:21 Teren neimpregmuit;

B. Partea II. Proprietari și acte

Inscrieri privitoare la dreptul de proprietate și alte drepturi reale	Referințe
/	
Act Administrativ nr. 52649, din 12/03/1996 emis de CJSDPAT PRAHOVA;	
B1	A1
Intabulare, drept de PROPRIETATE, dobandit prin Reconstituire, cota actuala 1/1, cota initiala 1/1	
1) PĂTRAȘCU STELIAN FLOAREA	

C. Partea III. SARCINI .

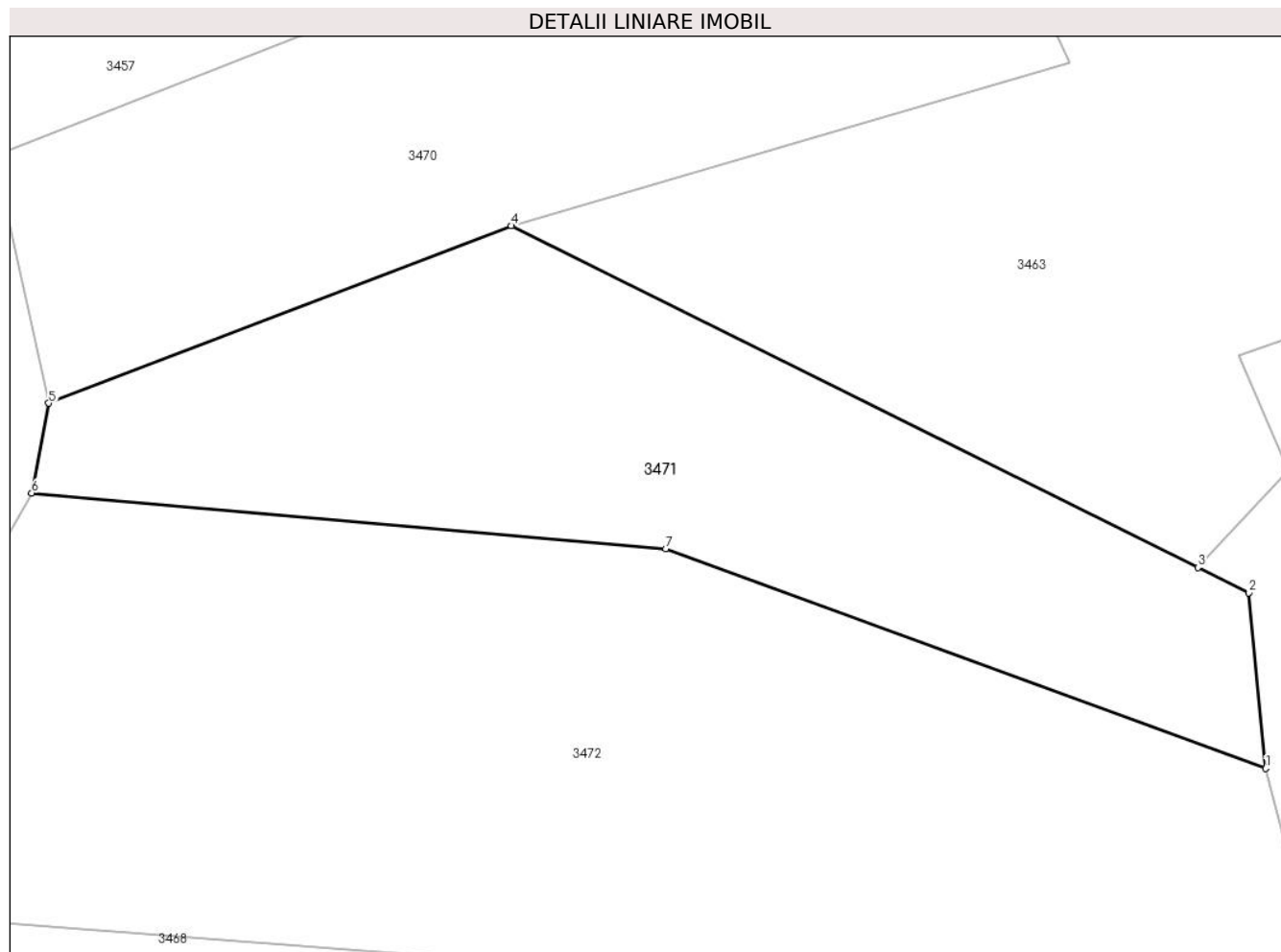
Inscrieri privind dezmembramintele dreptului de proprietate, drepturi reale de garanție și sarcini	Referințe
NU SUNT	

Anexa Nr. 1 La Partea I

Teren

Nr cadastral	Suprafața (mp)*	Observații / Referințe
	1.200	

* Suprafața este determinată în planul de proiecție Stereo 70.



Date referitoare la teren

Crt	Categorie folosință	Intravilan	Suprafața (mp)	Tarla	Parcelă	Nr. topo	Observații / Referințe
1	faneata	NU	1.200	2	311/42	-	

Lungime Segmente

1) Valorile lungimilor segmentelor sunt obținute din proiecție în plan.

Punct început	X / Y	Punct sfârșit	X / Y	Lungime segment (** (m)
1	576.206,187 391.022,033	2	576.205,029 391.033,977	12.0
2	576.205,029 391.033,977	3	576.201,56 391.035,702	3.874
3	576.201,56 391.035,702	4	576.154,806 391.058,952	52.216
4	576.154,806 391.058,952	5	576.123,306 391.046,873	33.737
5	576.123,306 391.046,873	6	576.122,136 391.040,767	6.217

Punct început	X / Y	Punct sfârșit	X / Y	Lungime segment (** (m)
6	576.122,136 391.040,767	7	576.165,317 391.036,968	43.348
7	576.165,317 391.036,968	1	576.206,187 391.022,033	43.513

** Lungimile segmentelor sunt determinate în planul de proiecție Stereo 70 și sunt rotunjite la 1 milimetru.

*** Distanța dintre puncte este formată din segmente cumulate ce sunt mai mici decât valoarea 1 milimetru.

**DATE DESPRE IMOBILUL NR. 3472**

Oficiul de Cadastru și Publicitate Imobiliară PRAHOVA
Biroul de Cadastru și Publicitate Imobiliară Ploiești

A. Partea I. Descrierea imobilului

TEREN Extravilan

Adresa: Jud. Prahova

Nr. Crt	Nr cadastral Nr. topografic	Suprafața* (mp)	Observații / Referințe
A1		2.500	Sector cadastral:21 Teren neimprejmuit;

B. Partea II. Proprietari și acte

Inscrieri privitoare la dreptul de proprietate și alte drepturi reale	Referințe
/	
Act Administrativ nr. 42330, din 07/07/1995 emis de CJSDPAT PRAHOVA;	
B1	A1
Intabulare, drept de PROPRIETATE, dobandit prin Reconstituire, cota actuala 1/1, cota initiala 1/1	
1) GHIȚĂ ION SMARANDA	

C. Partea III. SARCINI .

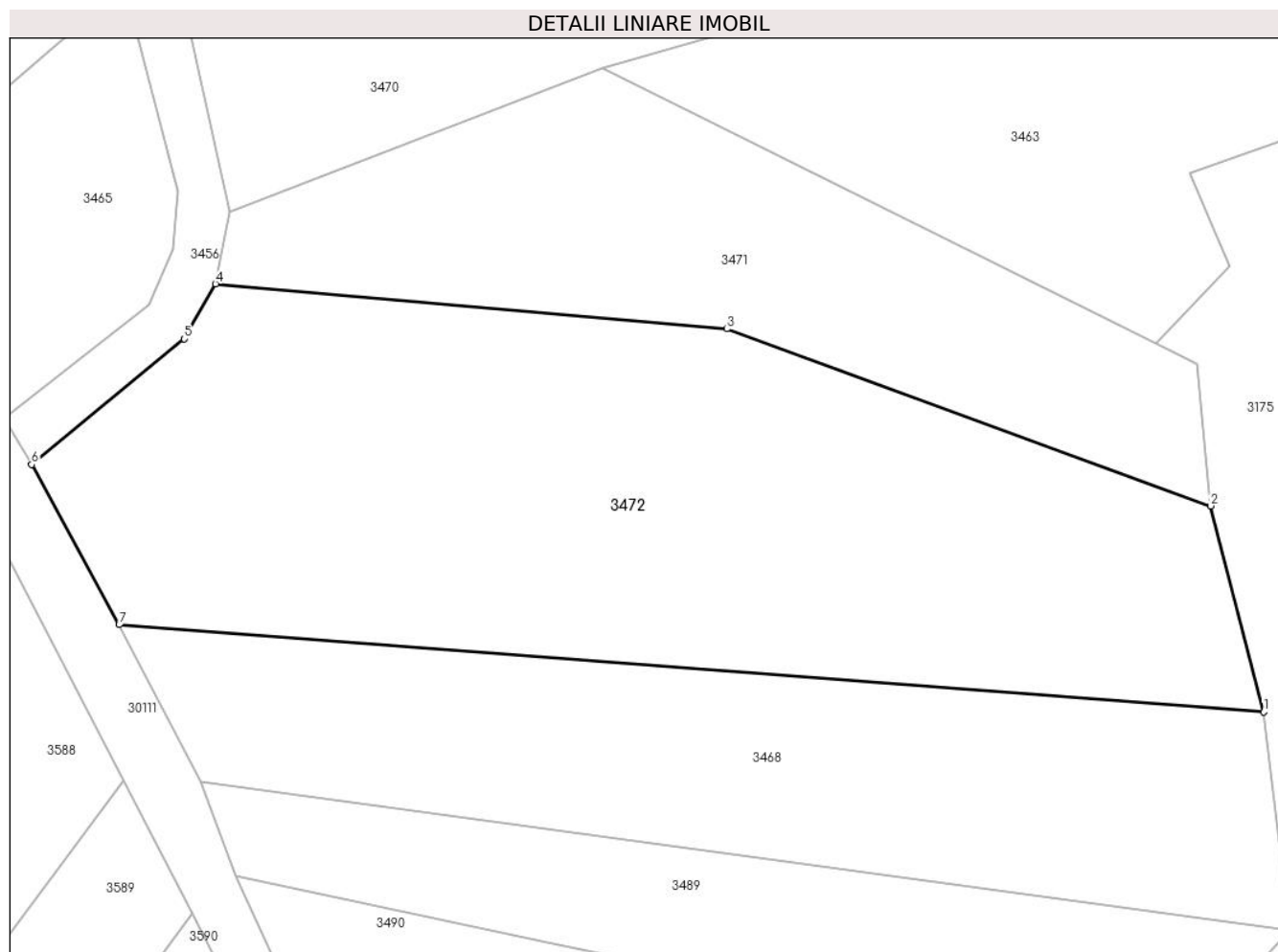
Inscrieri privind dezmembramintele dreptului de proprietate, drepturi reale de garanție și sarcini	Referințe
NU SUNT	

Anexa Nr. 1 La Partea I

Teren

Nr cadastral	Suprafața (mp)*	Observații / Referințe
	2.500	

* Suprafața este determinată în planul de proiecție Stereo 70.



Date referitoare la teren

Crt	Categorie folosință	Intravilan	Suprafața (mp)	Tarla	Parcelă	Nr. topo	Observații / Referințe
1	faneata	NU	2.500	2	311/44	-	

Lungime Segmente

1) Valorile lungimilor segmentelor sunt obținute din proiecție în plan.

Punct început	X / Y	Punct sfârșit	X / Y	Lungime segment (** (m)
1	576.210,657 391.004,627	2	576.206,187 391.022,033	17.971
2	576.206,187 391.022,033	3	576.165,317 391.036,968	43.513
3	576.165,317 391.036,968	4	576.122,136 391.040,767	43.348
4	576.122,136 391.040,767	5	576.119,498 391.036,124	5.34
5	576.119,498 391.036,124	6	576.106,604 391.025,516	16.697

Punct început	X / Y	Punct sfârșit	X / Y	Lungime segment (** (m)
6	576.106,604 391.025,516	7	576.113,986 391.011,998	15.402
7	576.113,986 391.011,998	1	576.210,657 391.004,627	96.952

** Lungimile segmentelor sunt determinate în planul de proiecție Stereo 70 și sunt rotunjite la 1 milimetru.

*** Distanța dintre puncte este formată din segmente cumulate ce sunt mai mici decât valoarea 1 milimetru.

**DATE DESPRE IMOBILUL NR. 3473**

Oficiul de Cadastru și Publicitate Imobiliară PRAHOVA
Biroul de Cadastru și Publicitate Imobiliară Ploiești

A. Partea I. Descrierea imobilului

TEREN Extravilan

Adresa: Jud. Prahova

Nr. Crt	Nr cadastral Nr. topografic	Suprafața* (mp)	Observații / Referințe
A1		1.637	Sector cadastral:21 Teren neimprejmut;

B. Partea II. Proprietari și acte

Inscrieri privitoare la dreptul de proprietate și alte drepturi reale		Referințe
/		
Act Normativ nr. 7, din 13/03/1996 emis de PARLAMENTUL ROMANIEI;		
B1	Inscrierea posesiei, drept de PROPRIETATE, dobandit prin Lege, cota actuala 1/1, cota initiala 1/1 1) NEIDENTIFICAT NEIDENTIFICAT	A1
Act Normativ nr. 7, din 13/03/1996 emis de PARLAMENTUL ROMANIEI (art.13 alin.14);		
B2	Se noteaza mentiunea de proprietar neidentificat, rezerva comisiei locale de fond funciar.	A1

C. Partea III. SARCINI .

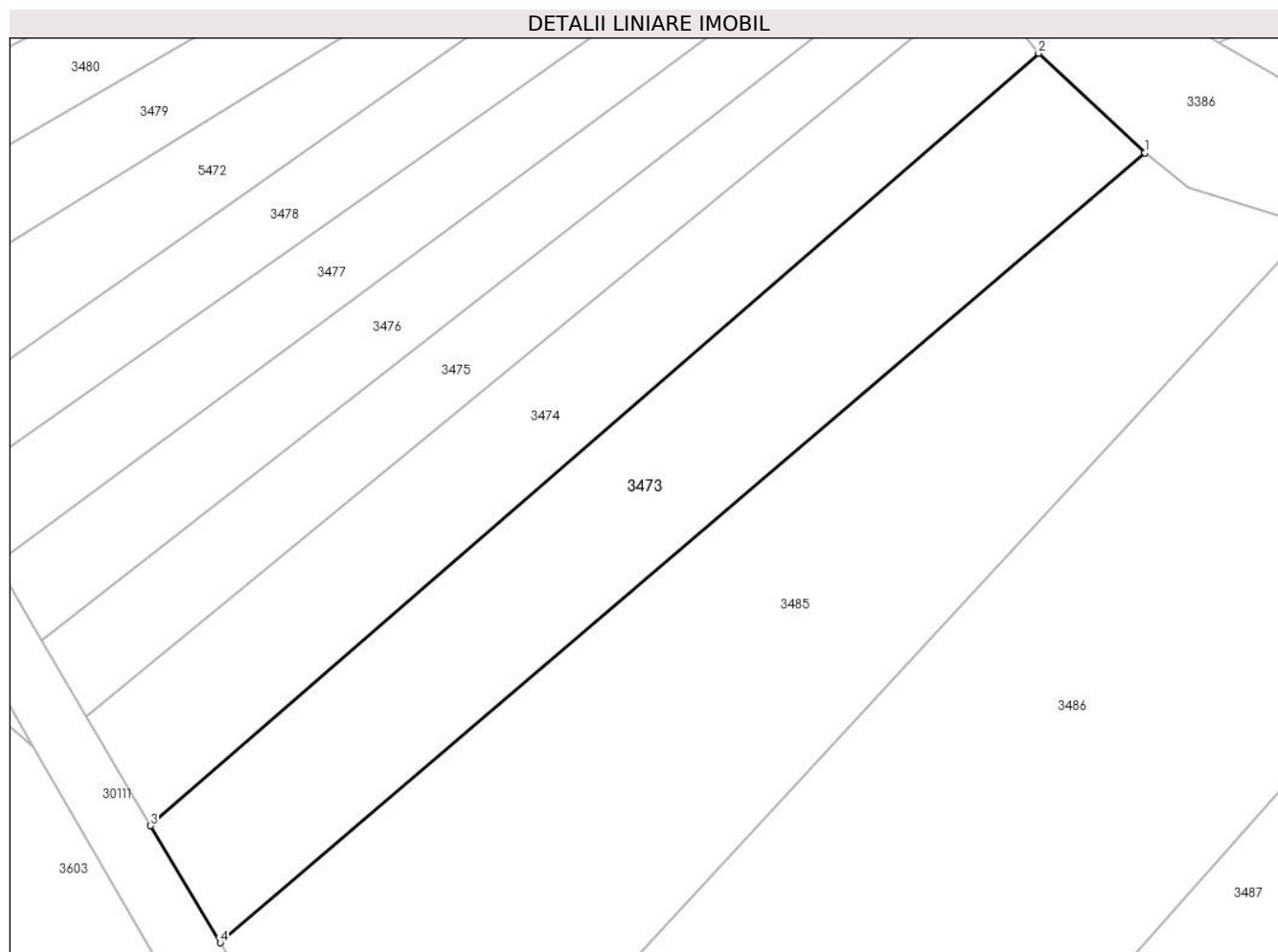
Inscrieri privind dezmembramintele dreptului de proprietate, drepturi reale de garanție și sarcini	Referințe
NU SUNT	

Anexa Nr. 1 La Partea I

Teren

Nr cadastral	Suprafața (mp)*	Observații / Referințe
	1.637	

* Suprafața este determinată în planul de proiecție Stereo 70.



Date referitoare la teren

Crt	Categorie folosință	Intravilan	Suprafața (mp)	Tarla	Parcelă	Nr. topo	Observații / Referințe
1	faneata	NU	1.637	2	311/18	-	

Lungime Segmente

1) Valorile lungimilor segmentelor sunt obținute din proiecție în plan.

Punct început	X / Y	Punct sfârșit	X / Y	Lungime segment (** (m)
1	576.099,172 391.265,146	2	576.088,649 391.274,993	14.412
2	576.088,649 391.274,993	3	576.000,64 391.198,495	116.608
3	576.000,64 391.198,495	4	576.007,538 391.186,901	13.491
4	576.007,538 391.186,901	1	576.099,172 391.265,146	120.495

** Lungimile segmentelor sunt determinate în planul de proiecție Stereo 70 și sunt rotunjite la 1 milimetru.

***** Distanţa dintre puncte este formată din segmente cumulate ce sunt mai mici decât valoarea 1 milimetru.**

**DATE DESPRE IMOBILUL NR. 3474**

Oficiul de Cadastru și Publicitate Imobiliară PRAHOVA
Biroul de Cadastru și Publicitate Imobiliară Ploiești

A. Partea I. Descrierea imobilului

TEREN Extravilan

Adresa: Jud. Prahova

Nr. Crt	Nr cadastral Nr. topografic	Suprafața* (mp)	Observații / Referințe
A1		1.240	Sector cadastral:21 Teren neimprejmuit;

B. Partea II. Proprietari și acte

Inscrieri privitoare la dreptul de proprietate și alte drepturi reale	Referințe
/	
Act Administrativ nr. 35182, din 29/03/1995 emis de CJSDPAT PRAHOVA;	
B1	A1
Intabulare, drept de PROPRIETATE, dobandit prin Reconstituire, cota actuala 1/1, cota initiala 1/1	
1) MITILĂ PETRE CONSTANTIN	

C. Partea III. SARCINI .

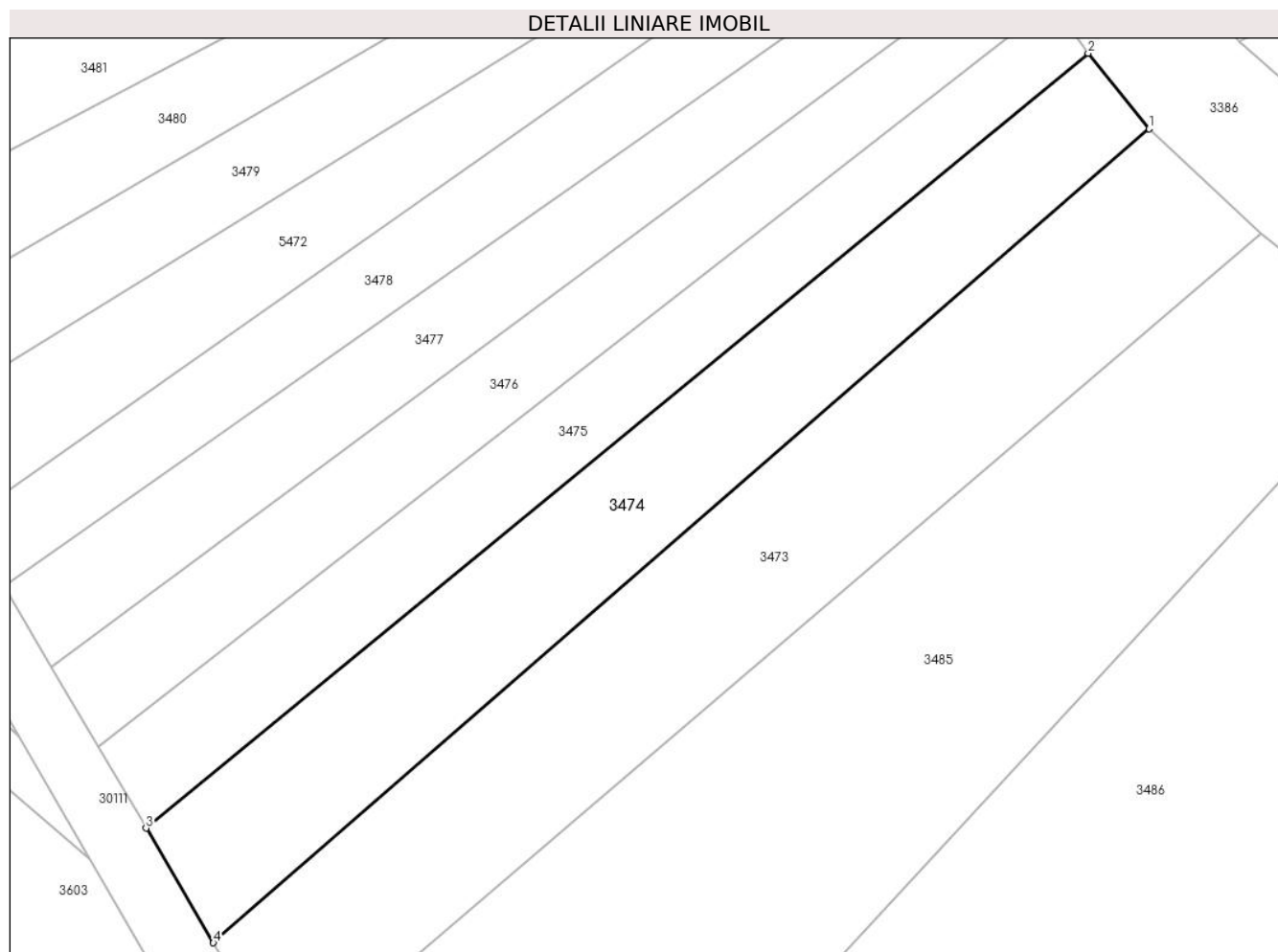
Inscrieri privind dezmembramintele dreptului de proprietate, drepturi reale de garanție și sarcini	Referințe
NU SUNT	

Anexa Nr. 1 La Partea I

Teren

Nr cadastral	Suprafața (mp)*	Observații / Referințe
	1.240	

* Suprafața este determinată în planul de proiecție Stereo 70.



Date referitoare la teren

Crt	Categorie folosință	Intra vilan	Suprafața (mp)	Tarla	Parcelă	Nr. topo	Observații / Referințe
1	faneata	NU	1.240	2	311/15	-	

Lungime Segmente

1) Valorile lungimilor segmentelor sunt obținute din proiecție în plan.

Punct început	X / Y	Punct sfârșit	X / Y	Lungime segment (** (m)
1	576.088,649 391.274,993	2	576.082,914 391.282,094	9.128
2	576.082,914 391.282,094	3	575.994,31 391.209,274	114.688
3	575.994,31 391.209,274	4	576.000,64 391.198,495	12.5
4	576.000,64 391.198,495	1	576.088,649 391.274,993	116.608

** Lungimile segmentelor sunt determinate în planul de proiecție Stereo 70 și sunt rotunjite la 1 milimetru.

***** Distanţa dintre puncte este formată din segmente cumulate ce sunt mai mici decât valoarea 1 milimetru.**

**DATE DESPRE IMOBILUL NR. 3475**

Oficiul de Cadastru și Publicitate Imobiliară PRAHOVA
Biroul de Cadastru și Publicitate Imobiliară Ploiești

A. Partea I. Descrierea imobilului

TEREN Extravilan

Adresa: Jud. Prahova

Nr. Crt	Nr cadastral Nr. topografic	Suprafața* (mp)	Observații / Referințe
A1		830	Sector cadastral:21 Teren neimprejmuit;

B. Partea II. Proprietari și acte

Inscrieri privitoare la dreptul de proprietate și alte drepturi reale	Referințe
/	
Act Notarial nr. 26, din 14/04/2022 emis de NP CĂLIN MIRELA;	
B1	A1
Intabulare, drept de PROPRIETATE, cu titlu de moștenire, dobandit prin Succesiune, cota actuala 1/1, cota initiala 1/1 1) TOMA COSTEL	

C. Partea III. SARCINI .

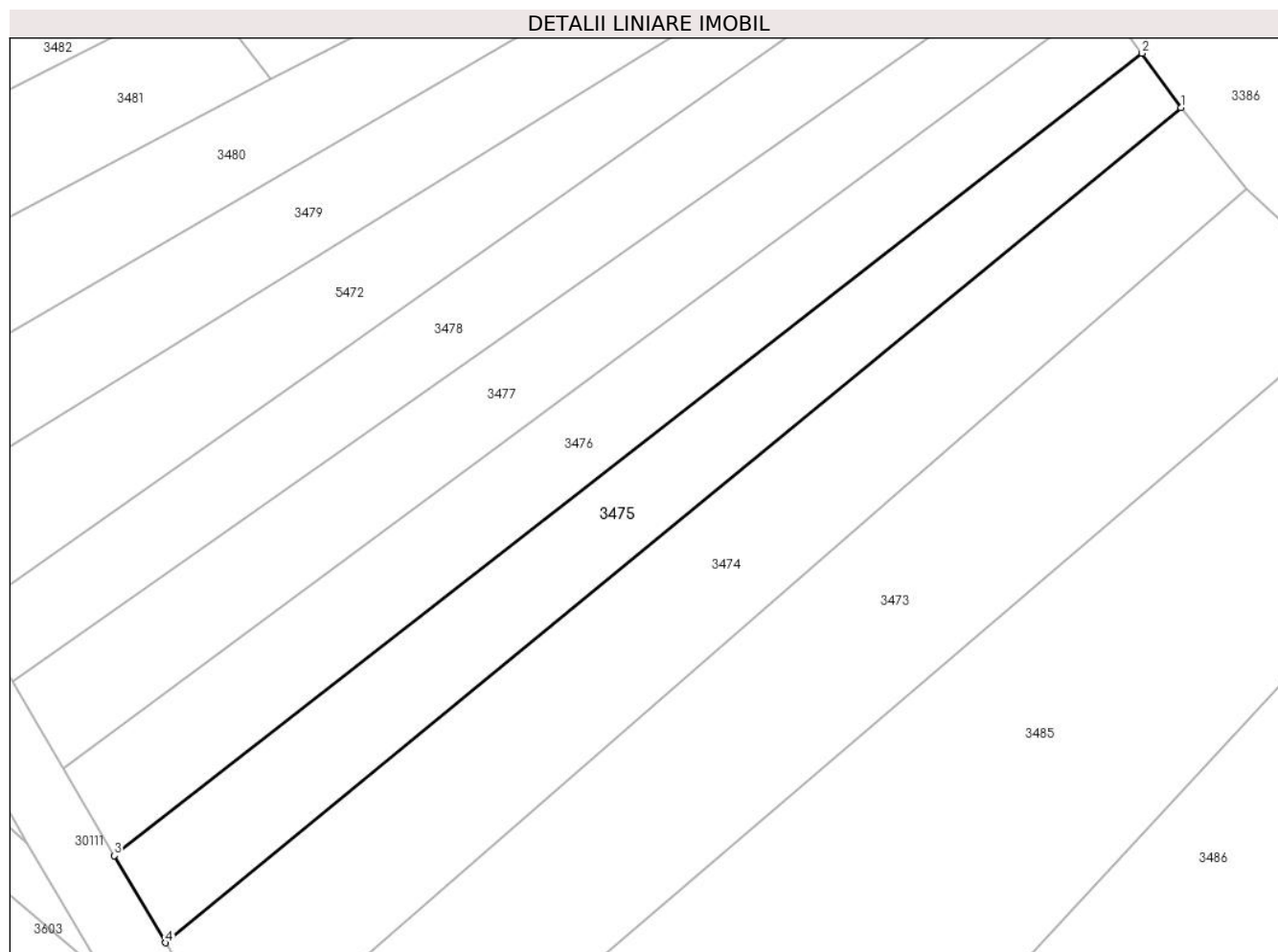
Inscrieri privind dezmembramintele dreptului de proprietate, drepturi reale de garanție și sarcini	Referințe
NU SUNT	

Anexa Nr. 1 La Partea I

Teren

Nr cadastral	Suprafața (mp)*	Observații / Referințe
	830	

* Suprafața este determinată în planul de proiecție Stereo 70.



Date referitoare la teren

Crt	Categorie folosință	Intravilan	Suprafața (mp)	Tarla	Parcelă	Nr. topo	Observații / Referințe
1	faneata	NU	830	2	311/14	-	

Lungime Segmente

1) Valorile lungimilor segmentelor sunt obținute din proiecție în plan.

Punct început	X / Y	Punct sfârșit	X / Y	Lungime segment (** (m)
1	576.082,914 391.282,094	2	576.079,531 391.286,845	5.832
2	576.079,531 391.286,845	3	575.989,853 391.216,862	113.753
3	575.989,853 391.216,862	4	575.994,31 391.209,274	8.8
4	575.994,31 391.209,274	1	576.082,914 391.282,094	114.688

** Lungimile segmentelor sunt determinate în planul de proiecție Stereo 70 și sunt rotunjite la 1 milimetru.

***** Distanţa dintre puncte este formată din segmente cumulate ce sunt mai mici decât valoarea 1 milimetru.**

**DATE DESPRE IMOBILUL NR. 3476**

Oficiul de Cadastru și Publicitate Imobiliară PRAHOVA
Biroul de Cadastru și Publicitate Imobiliară Ploiești

A. Partea I. Descrierea imobilului

TEREN Extravilan

Nr. CF vechi:208

Nr. cadastral vechi:310

Adresa: Jud. Prahova

Nr. Crt	Nr cadastral Nr. topografic	Suprafața* (mp)	Observații / Referințe
A1	27527	830	Sector cadastral:21 Teren neimprejmuit;

B. Partea II. Proprietari și acte

Inscrieri privitoare la dreptul de proprietate și alte drepturi reale	Referințe
22736 / 16/08/2005	
Act Notarial nr. 339, din 16/08/2005 emis de NP POPESCU VIORICA;	
B2	Intabulare, drept de PROPRIETATEmostenire, dobandit prin Succesiune, cota actuala 1/1, cota initiala 1/1
	1) CIOBANU MIHAI
	<i>OBSERVATII: (provenita din conversia CF 208)</i>

C. Partea III. SARCINI .

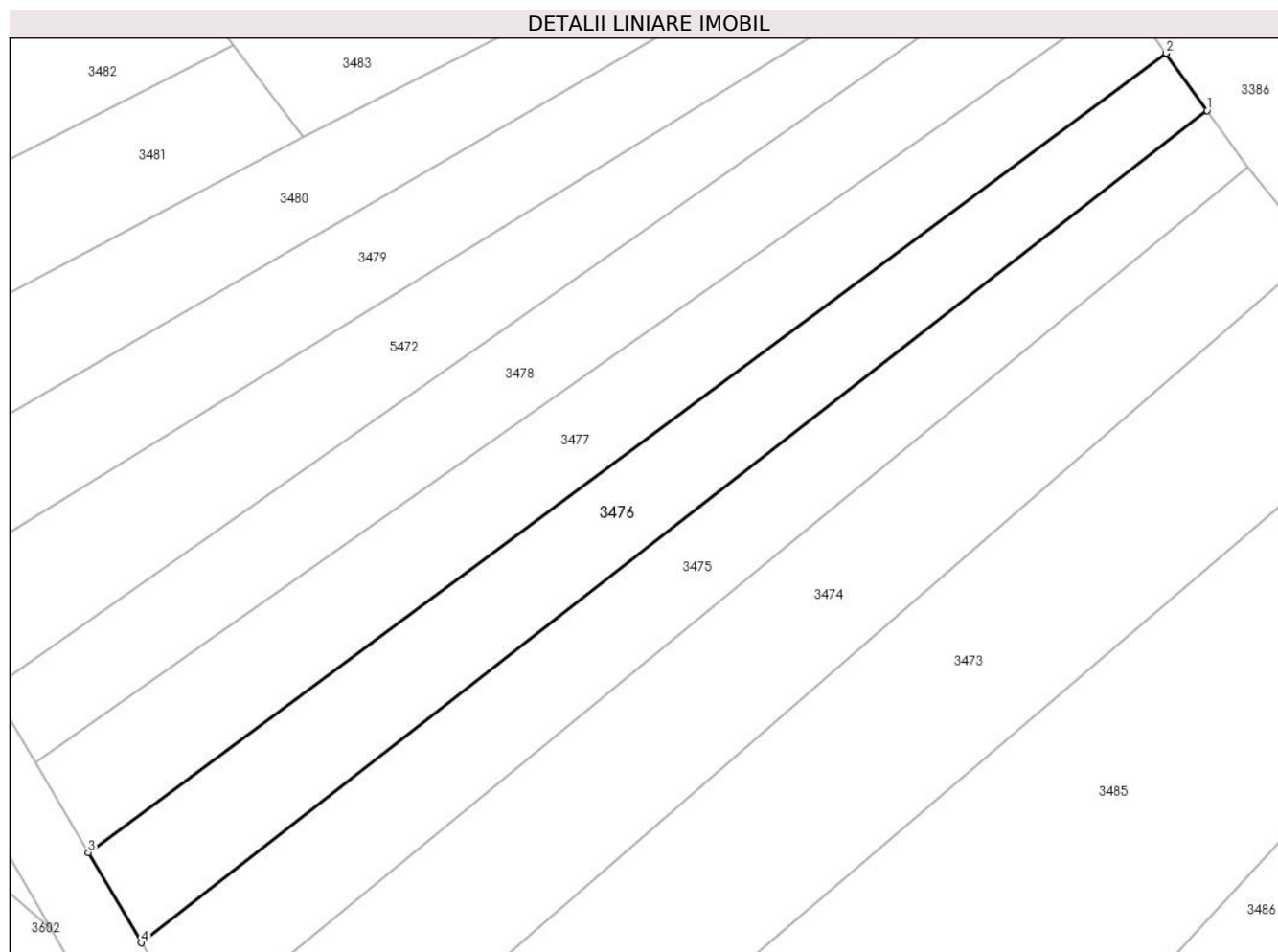
Inscrieri privind dezmembramintele dreptului de proprietate, drepturi reale de garanție și sarcini	Referințe
NU SUNT	

Anexa Nr. 1 La Partea I

Teren

Nr cadastral	Suprafața (mp)*	Observații / Referințe
27527	830	

* Suprafața este determinată în planul de proiecție Stereo 70.



Date referitoare la teren

Crt	Categorie folosință	Intra vilan	Suprafața (mp)	Tarla	Parcelă	Nr. topo	Observații / Referințe
1	faneata	NU	830	2	311/12	-	

Lungime Segmente

1) Valorile lungimilor segmentelor sunt obținute din proiecție în plan.

Punct început	X / Y	Punct sfârșit	X / Y	Lungime segment (** (m)
1	576.079,531 391.286,845	2	576.076,084 391.291,657	5.919
2	576.076,084 391.291,657	3	575.985,397 391.224,451	112.875
3	575.985,397 391.224,451	4	575.989,853 391.216,862	8.801
4	575.989,853 391.216,862	1	576.079,531 391.286,845	113.753

** Lungimile segmentelor sunt determinate în planul de proiecție Stereo 70 și sunt rotunjite la 1 milimetru.

***** Distanţa dintre puncte este formată din segmente cumulate ce sunt mai mici decât valoarea 1 milimetru.**

**DATE DESPRE IMOBILUL NR. 3477**

Oficiul de Cadastru și Publicitate Imobiliară PRAHOVA
Biroul de Cadastru și Publicitate Imobiliară Ploiești

A. Partea I. Descrierea imobilului

TEREN Extravilan

Adresa: Jud. Prahova

Nr. Crt	Nr cadastral Nr. topografic	Suprafața* (mp)	Observații / Referințe
A1		830	Sector cadastral:21 Teren neimprejmuit;

B. Partea II. Proprietari și acte

Inscrieri privitoare la dreptul de proprietate și alte drepturi reale	Referințe
/	
Act Administrativ nr. 46264, din 02/10/1995 emis de CJSDPAT PRAHOVA;	
B1	A1
Intabulare, drept de PROPRIETATE, dobandit prin Reconstituire, cota actuala 1/1, cota initiala 1/1	
1) NAE MOISE RUXANDRA	

C. Partea III. SARCINI .

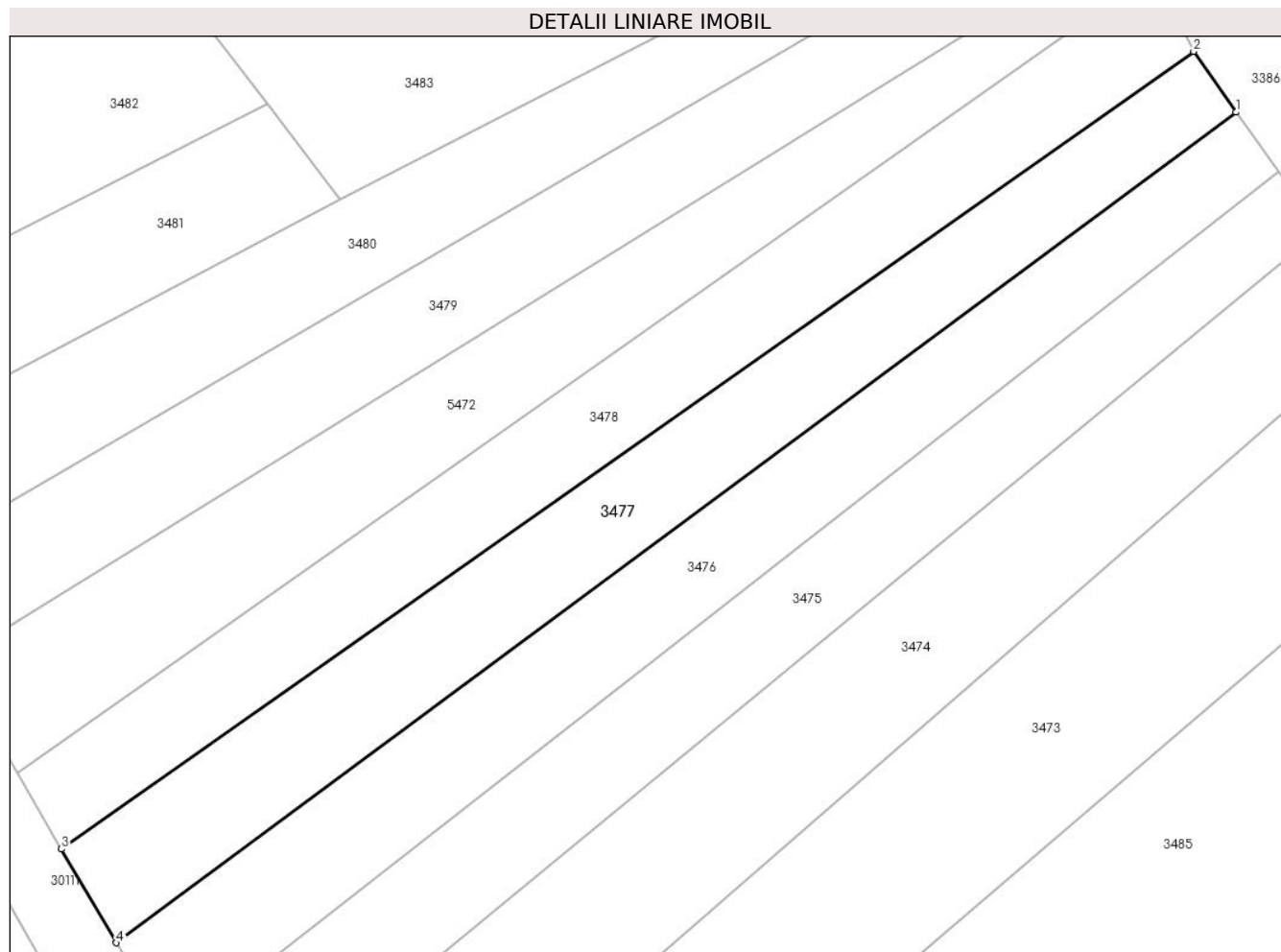
Inscrieri privind dezmembramintele dreptului de proprietate, drepturi reale de garanție și sarcini	Referințe
NU SUNT	

Anexa Nr. 1 La Partea I

Teren

Nr cadastral	Suprafața (mp)*	Observații / Referințe
	830	

* Suprafața este determinată în planul de proiecție Stereo 70.



Date referitoare la teren

Crt	Categorie folosință	Intra vilan	Suprafața (mp)	Tarla	Parcelă	Nr. topo	Observații / Referințe
1	faneata	NU	830	2	311/10	-	

Lungime Segmente

1) Valorile lungimilor segmentelor sunt obținute din proiecție în plan.

Punct început	X / Y	Punct sfârșit	X / Y	Lungime segment (** (m)
1	576.076,084 391.291,657	2	576.072,669 391.296,578	5.99
2	576.072,669 391.296,578	3	575.980,941 391.232,039	112.158
3	575.980,941 391.232,039	4	575.985,397 391.224,451	8.8
4	575.985,397 391.224,451	1	576.076,084 391.291,657	112.875

** Lungimile segmentelor sunt determinate în planul de proiecție Stereo 70 și sunt rotunjite la 1 milimetru.

***** Distanţa dintre puncte este formată din segmente cumulate ce sunt mai mici decât valoarea 1 milimetru.**

**DATE DESPRE IMOBILUL NR. 3478**

Oficiul de Cadastru și Publicitate Imobiliară PRAHOVA
Biroul de Cadastru și Publicitate Imobiliară Ploiești

A. Partea I. Descrierea imobilului

TEREN Extravilan

Adresa: Jud. Prahova

Nr. Crt	Nr cadastral Nr. topografic	Suprafața* (mp)	Observații / Referințe
A1		Din acte: 1.600 Masurata: 800	Sector cadastral:21 Teren neimprejmit;

B. Partea II. Proprietari și acte

Inscrieri privitoare la dreptul de proprietate și alte drepturi reale		Referințe
/		
Act Notarial nr. 110, din 18/11/2021 emis de NP MEIROSU CARMEN;		
B1	Intabulare, drept de PROPRIETATE, cu titlu de moștenire, dobandit prin Succesiune, cota actuala 1/2, cota initiala 1/2 1) DINESCU GEORGE-MARIAN	A1
B2	Intabulare, drept de PROPRIETATE, cu titlu de moștenire, dobandit prin Succesiune, cota actuala 1/2, cota initiala 1/2 1) DINESCU NICOLETTA-GABRIELA	A1

C. Partea III. SARCINI .

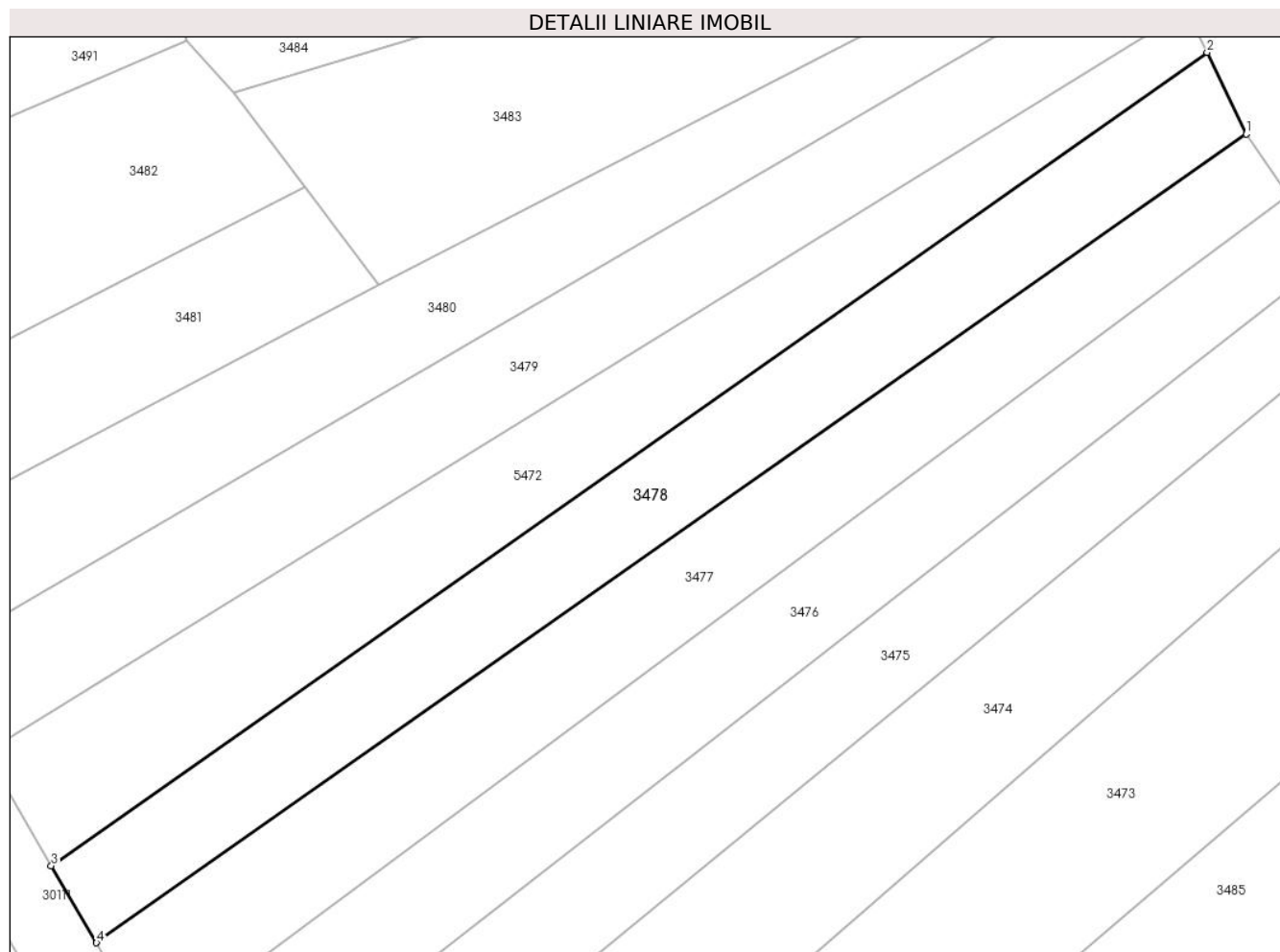
Inscrieri privind dezmembramintele dreptului de proprietate, drepturi reale de garanție și sarcini	Referințe
NU SUNT	

Anexa Nr. 1 La Partea I

Teren

Nr cadastral	Suprafața (mp)*	Observații / Referințe
	Din acte: 1.600 Masurata: 800	

* Suprafața este determinată în planul de proiecție Stereo 70.



Date referitoare la teren

Crt	Categorie folosință	Intra vilan	Suprafața (mp)	Tarla	Parcelă	Nr. topo	Observații / Referințe
1	faneata	NU	800	2	311/8	-	CONFORM TP PROVINE DIN T 3 PARC 311/8

Lungime Segmente

1) Valorile lungimilor segmentelor sunt obținute din proiecție în plan.

Punct început	X / Y	Punct sfârșit	X / Y	Lungime segment (** (m)
1	576.072,669 391.296,578	2	576.069,557 391.303,082	7.21
2	576.069,557 391.303,082	3	575.977,328 391.238,191	112.77
3	575.977,328 391.238,191	4	575.980,941 391.232,039	7.134
4	575.980,941 391.232,039	1	576.072,669 391.296,578	112.158

**** Lungimile segmentelor sunt determinate în planul de proiecție Stereo 70 și sunt rotunjite la 1 milimetru.**

***** Distanța dintre puncte este formată din segmente cumulate ce sunt mai mici decât valoarea 1 milimetru.**

**DATE DESPRE IMOBILUL NR. 3479**

Oficiul de Cadastru și Publicitate Imobiliară PRAHOVA
Biroul de Cadastru și Publicitate Imobiliară Ploiești

A. Partea I. Descrierea imobilului

TEREN Extravilan

Adresa: Jud. Prahova

Nr. Crt	Nr cadastral Nr. topografic	Suprafața* (mp)	Observații / Referințe
A1		830	Sector cadastral:21 Teren neimprijmit;

B. Partea II. Proprietari și acte

Inscrieri privitoare la dreptul de proprietate și alte drepturi reale		Referințe
/		
Act Normativ nr. 7, din 13/03/1996 emis de PARLAMENTUL ROMANIEI;		
B1	Inscrierea posesiei, drept de PROPRIETATE, dobandit prin Lege, cota actuala 1/1, cota initiala 1/1 1) NEIDENTIFICAT NEIDENTIFICAT	A1
Act Normativ nr. 7, din 13/03/1996 emis de PARLAMENTUL ROMANIEI (art.13 alin.14);		
B2	Se noteaza mentiunea de proprietar neidentificat, rezerva comisiei locale de fond funciar.	A1

C. Partea III. SARCINI .

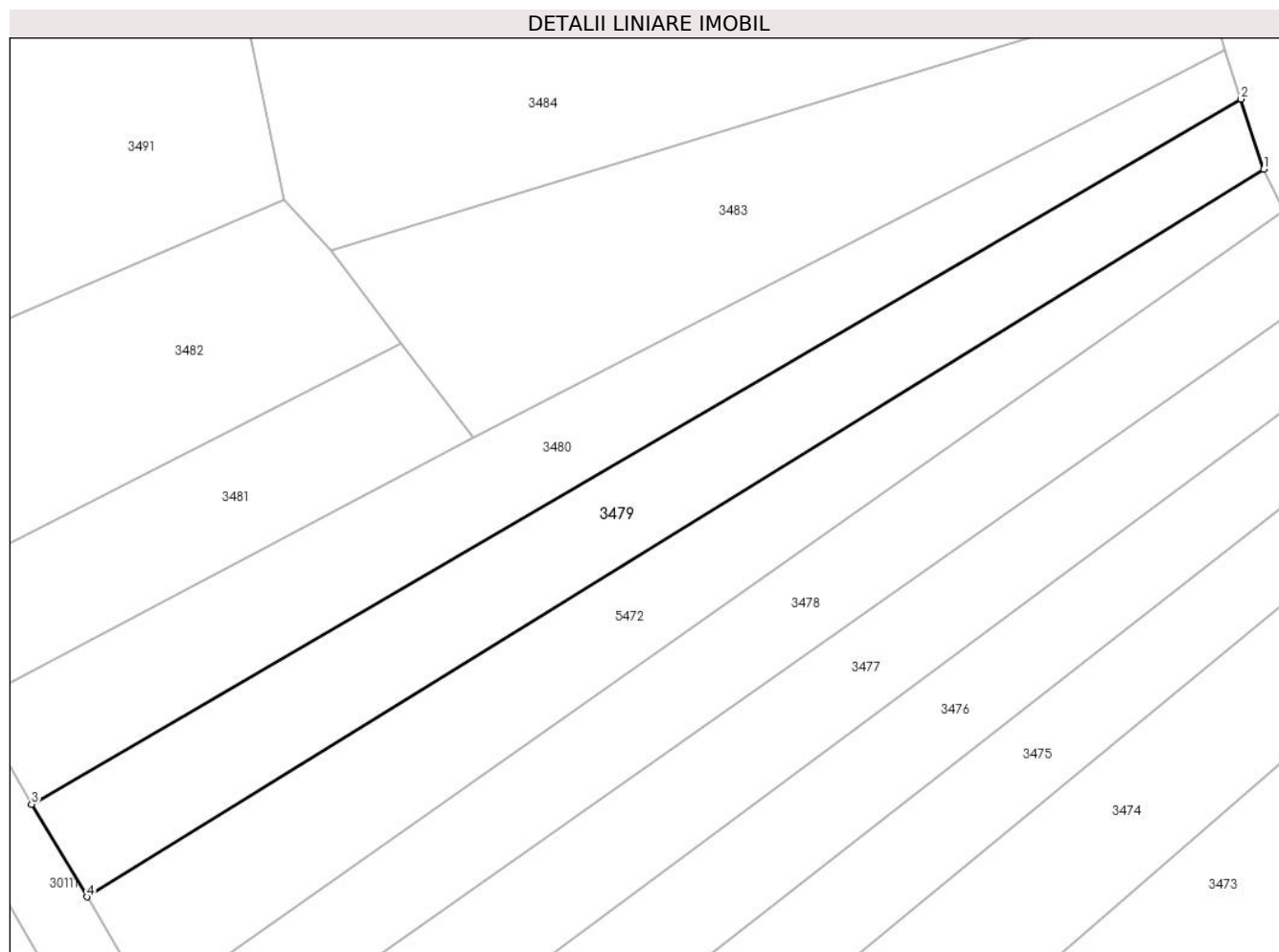
Inscrieri privind dezmembramintele dreptului de proprietate, drepturi reale de garanție și sarcini	Referințe
NU SUNT	

Anexa Nr. 1 La Partea I

Teren

Nr cadastral	Suprafața (mp)*	Observații / Referințe
	830	

* Suprafața este determinată în planul de proiecție Stereo 70.



Date referitoare la teren

Crt	Categorie folosință	Intravilan	Suprafața (mp)	Tarla	Parcelă	Nr. topo	Observații / Referințe
1	faneata	NU	830	2	311/7	-	

Lungime Segmente

1) Valorile lungimilor segmentelor sunt obținute din proiecție în plan.

Punct început	X / Y	Punct sfârșit	X / Y	Lungime segment (** (m)
1	576.067,925 391.306,492	2	576.066,071 391.312,197	5.999
2	576.066,071 391.312,197	3	575.967,512 391.254,768	114.07
3	575.967,512 391.254,768	4	575.972,028 391.247,215	8.8
4	575.972,028 391.247,215	1	576.067,925 391.306,492	112.739

** Lungimile segmentelor sunt determinate în planul de proiecție Stereo 70 și sunt rotunjite la 1 milimetru.

***** Distanţa dintre puncte este formată din segmente cumulate ce sunt mai mici decât valoarea 1 milimetru.**

**DATE DESPRE IMOBILUL NR. 3480**

Oficiul de Cadastru și Publicitate Imobiliară PRAHOVA
Biroul de Cadastru și Publicitate Imobiliară Ploiești

A. Partea I. Descrierea imobilului

TEREN Extravilan

Adresa: Jud. Prahova

Nr. Crt	Nr cadastral Nr. topografic	Suprafața* (mp)	Observații / Referințe
A1		800	Sector cadastral:21 Teren neimprejmit;

B. Partea II. Proprietari și acte

Inscrieri privitoare la dreptul de proprietate și alte drepturi reale		Referințe
/		
Act Administrativ nr. 37457, din 11/05/1995 emis de CJSDPAT PRAHOVA;		
B1	Intabulare, drept de PROPRIETATE, dobandit prin Reconstituire, cota actuala 1/1, cota initiala 1/1 1) ILIE GHE GABRIEL 2) TĂNASE I ZINICA 3) DUMITRESCU GHEORGHE 4) GHEORGHE I NIȚĂ	A1

C. Partea III. SARCINI .

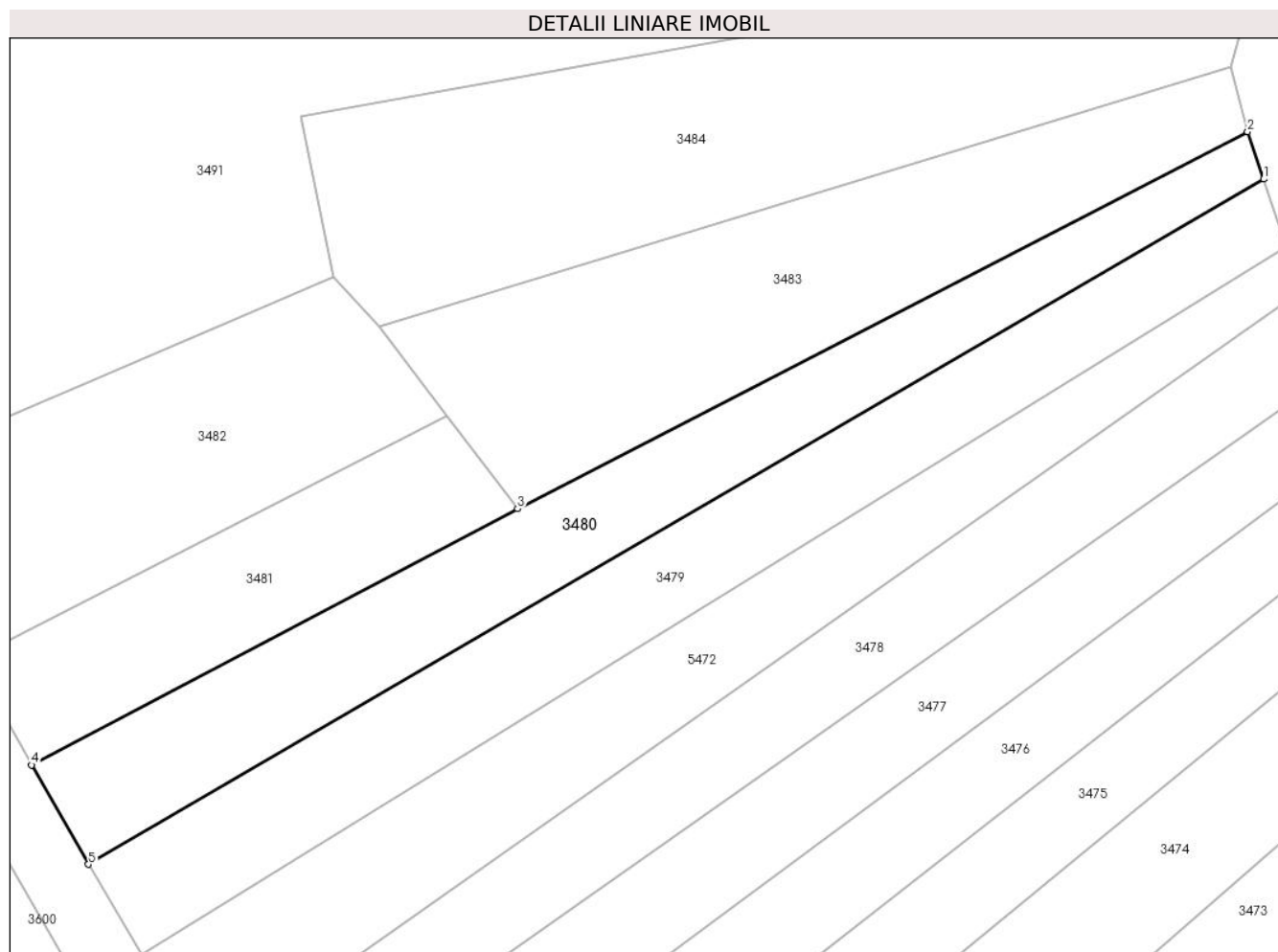
Inscrieri privind dezmembramintele dreptului de proprietate, drepturi reale de garanție și sarcini	Referințe
NU SUNT	

Anexa Nr. 1 La Partea I

Teren

Nr cadastral	Suprafața (mp)*	Observații / Referințe
	800	

* Suprafața este determinată în planul de proiecție Stereo 70.



Date referitoare la teren

Crt	Categorie folosință	Intravilan	Suprafața (mp)	Tarla	Parcelă	Nr. topo	Observații / Referințe
1	faneata	NU	800	2	311/6	-	

Lungime Segmente

1) Valorile lungimilor segmentelor sunt obținute din proiecție în plan.

Punct început	X / Y	Punct sfârșit	X / Y	Lungime segment (** (m)
1	576.066,071 391.312,197	2	576.064,712 391.316,173	4.202
2	576.064,712 391.316,173	3	576.003,495 391.284,577	68.89
3	576.003,495 391.284,577	4	575.962,747 391.263,097	46.063
4	575.962,747 391.263,097	5	575.967,512 391.254,768	9.596
5	575.967,512 391.254,768	1	576.066,071 391.312,197	114.07

**** Lungimile segmentelor sunt determinate în planul de proiecție Stereo 70 și sunt rotunjite la 1 milimetru.**

***** Distanța dintre puncte este formată din segmente cumulate ce sunt mai mici decât valoarea 1 milimetru.**

**DATE DESPRE IMOBILUL NR. 3481**

Oficiul de Cadastru și Publicitate Imobiliară PRAHOVA
Biroul de Cadastru și Publicitate Imobiliară Ploiești

A. Partea I. Descrierea imobilului

TEREN Extravilan

Adresa: Jud. Prahova

Nr. Crt	Nr cadastral Nr. topografic	Suprafața* (mp)	Observații / Referințe
A1		450	Sector cadastral:21 Teren neimprejmuit;

B. Partea II. Proprietari și acte

Inscrieri privitoare la dreptul de proprietate și alte drepturi reale		Referințe
/		
Act Administrativ nr. 42355, din 07/07/1995 emis de CJSDPAT PRAHOVA;		
B1	Intabulare, drept de PROPRIETATE, dobandit prin Reconstituire, cota actuala 1/1, cota initiala 1/1 1) VASILE V CONSTANTIN 2) VASILE ION ELENA 3) VASILE V PETRE	A1

C. Partea III. SARCINI .

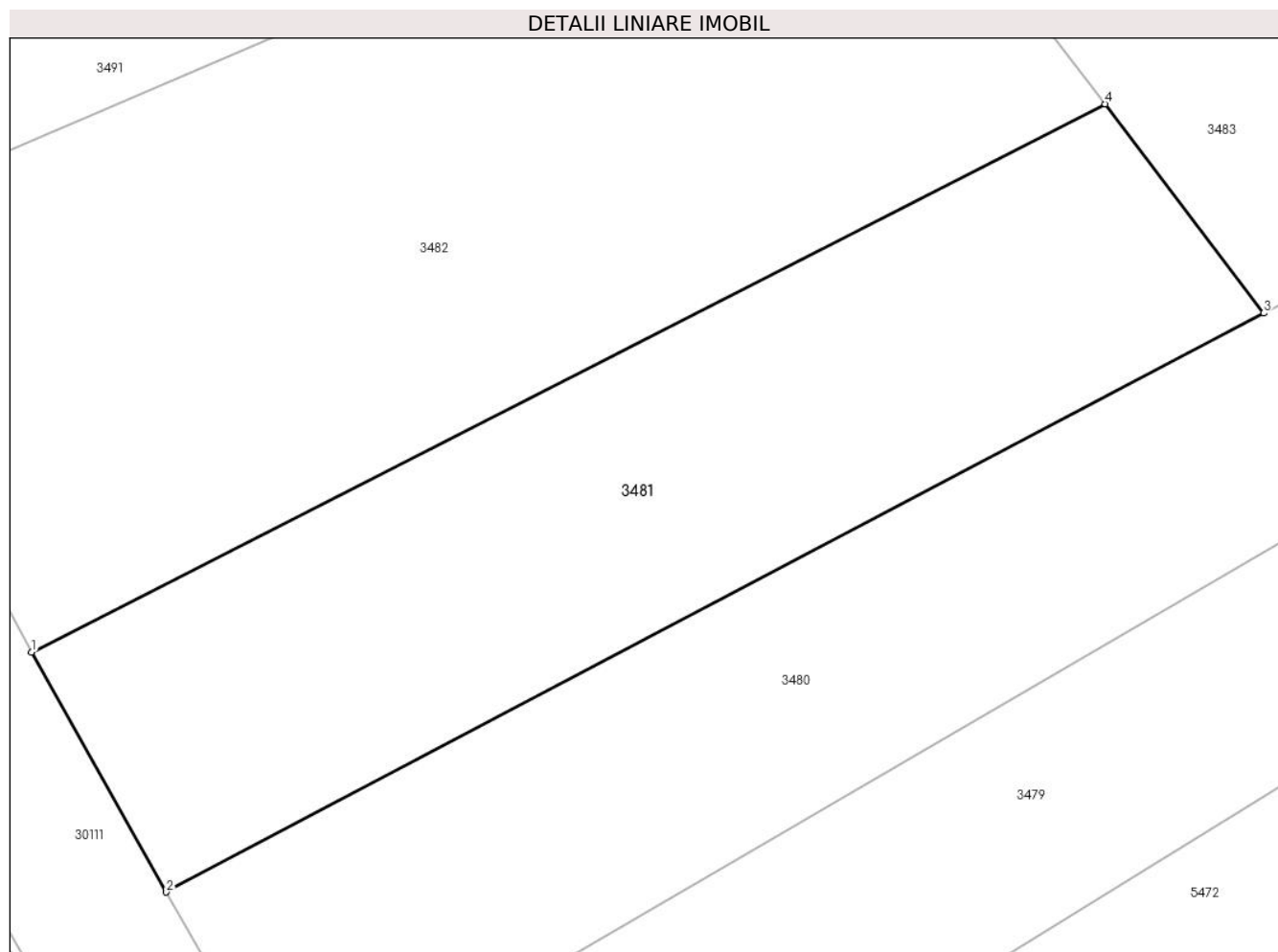
Inscrieri privind dezmembramintele dreptului de proprietate, drepturi reale de garanție și sarcini	Referințe
NU SUNT	

Anexa Nr. 1 La Partea I

Teren

Nr cadastral	Suprafața (mp)*	Observații / Referințe
	450	

* Suprafața este determinată în planul de proiecție Stereo 70.



Date referitoare la teren

Crt	Categorie folosință	Intravilan	Suprafața (mp)	Tarla	Parcelă	Nr. topo	Observații / Referințe
1	faneata	NU	450	2	311/4	-	

Lungime Segmente

1) Valorile lungimilor segmentelor sunt obținute din proiecție în plan.

Punct început	X / Y	Punct sfârșit	X / Y	Lungime segment (** (m)
1	575.957,746 391.272,004	2	575.962,747 391.263,097	10.215
2	575.962,747 391.263,097	3	576.003,495 391.284,577	46.063
3	576.003,495 391.284,577	4	575.997,603 391.292,339	9.745
4	575.997,603 391.292,339	1	575.957,746 391.272,004	44.745

** Lungimile segmentelor sunt determinate în planul de proiecție Stereo 70 și sunt rotunjite la 1 milimetru.

***** Distanţa dintre puncte este formată din segmente cumulate ce sunt mai mici decât valoarea 1 milimetru.**

**DATE DESPRE IMOBILUL NR. 3482**

Oficiul de Cadastru și Publicitate Imobiliară PRAHOVA
 Biroul de Cadastru și Publicitate Imobiliară Ploiești

A. Partea I. Descrierea imobilului

TEREN Extravilan

Adresa: Jud. Prahova

Nr. Crt	Nr cadastral Nr. topografic	Suprafața* (mp)	Observații / Referințe
A1		700	Sector cadastral:21 Teren neimprejmuit;

B. Partea II. Proprietari și acte

Inscrieri privitoare la dreptul de proprietate și alte drepturi reale		Referințe
/		
Act Notarial nr. 154, din 22/06/1998 emis de NP LUPU MARIA-LUIZA;		
B1	Intabulare, drept de PROPRIETATE, cu titlu de moștenire, dobandit prin Succesiune, cota actuala 1/1, cota initiala 1/1 1) ZAMFIR GHEORGHE DEFUNCT:Da	A1

C. Partea III. SARCINI .

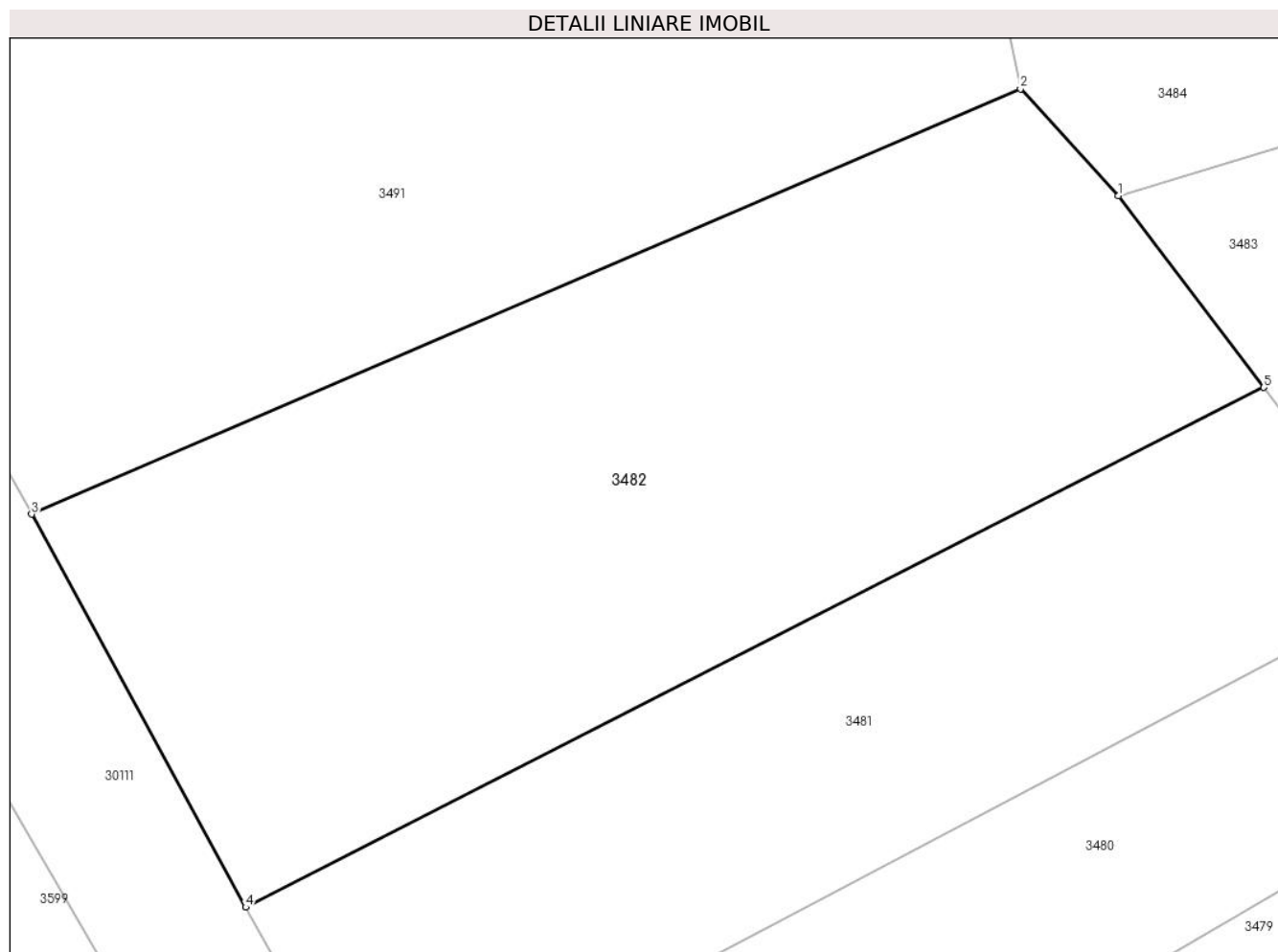
Inscrieri privind dezmembramintele dreptului de proprietate, drepturi reale de garanție și sarcini	Referințe
NU SUNT	

Anexa Nr. 1 La Partea I

Teren

Nr cadastral	Suprafața (mp)*	Observații / Referințe
	700	

* Suprafața este determinată în planul de proiecție Stereo 70.



Date referitoare la teren

Crt	Categorie folosință	Intravilan	Suprafața (mp)	Tarla	Parcelă	Nr. topo	Observații / Referințe
1	faneata	NU	700	2	311/3	-	

Lungime Segmente

1) Valorile lungimilor segmentelor sunt obținute din proiecție în plan.

Punct început	X / Y	Punct sfârșit	X / Y	Lungime segment (** (m)
1	575.991,911 391.299,836	2	575.988,082 391.304,025	5.675
2	575.988,082 391.304,025	3	575.949,363 391.287,381	42.145
3	575.949,363 391.287,381	4	575.957,746 391.272,004	17.514
4	575.957,746 391.272,004	5	575.997,603 391.292,339	44.745
5	575.997,603 391.292,339	1	575.991,911 391.299,836	9.413

**** Lungimile segmentelor sunt determinate în planul de proiecție Stereo 70 și sunt rotunjite la 1 milimetru.**

***** Distanța dintre puncte este formată din segmente cumulate ce sunt mai mici decât valoarea 1 milimetru.**

**DATE DESPRE IMOBILUL NR. 3483**

Oficiul de Cadastru și Publicitate Imobiliară PRAHOVA
Biroul de Cadastru și Publicitate Imobiliară Ploiești

A. Partea I. Descrierea imobilului

TEREN Extravilan

Adresa: Jud. Prahova

Nr. Crt	Nr cadastral Nr. topografic	Suprafața* (mp)	Observații / Referințe
A1		860	Sector cadastral:21 Teren neimprejmuit;

B. Partea II. Proprietari și acte

Inscrieri privitoare la dreptul de proprietate și alte drepturi reale		Referințe
/		
Act Notarial nr. 456, din 26/03/1999 emis de NP LUPU MARIA-LUIZA;		
B1	Intabulare, drept de PROPRIETATE, cu titlu de partaj voluntar, dobandit prin lesire Din Indiviziune, cota actuala 1/1, cota initiala 1/1 1) BODEA ELENA	A1

C. Partea III. SARCINI .

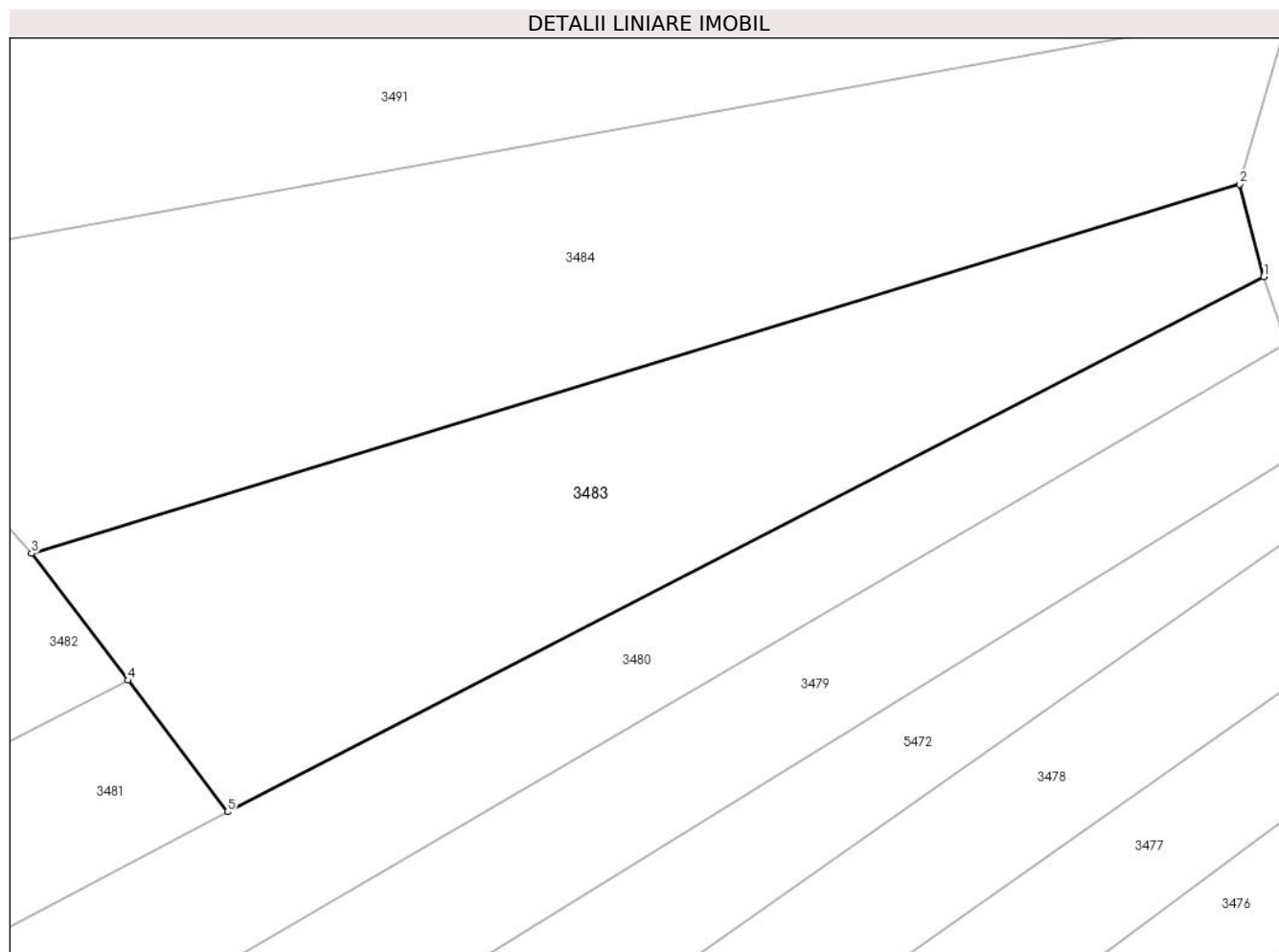
Inscrieri privind dezmembramintele dreptului de proprietate, drepturi reale de garanție și sarcini	Referințe
NU SUNT	

Anexa Nr. 1 La Partea I

Teren

Nr cadastral	Suprafața (mp)*	Observații / Referințe
	860	

* Suprafața este determinată în planul de proiecție Stereo 70.



Date referitoare la teren

Crt	Categorie folosință	Intra vilan	Suprafața (mp)	Tarla	Parcelă	Nr. topo	Observații / Referințe
1	faneata	NU	860	2	311/5	-	

Lungime Segmente

1) Valorile lungimilor segmentelor sunt obținute din proiecție în plan.

Punct început	X / Y	Punct sfârșit	X / Y	Lungime segment (** (m)
1	576.064,712 391.316,173	2	576.063,28 391.321,627	5.639
2	576.063,28 391.321,627	3	575.991,911 391.299,836	74.622
3	575.991,911 391.299,836	4	575.997,603 391.292,339	9.413
4	575.997,603 391.292,339	5	576.003,495 391.284,577	9.745
5	576.003,495 391.284,577	1	576.064,712 391.316,173	68.89

**** Lungimile segmentelor sunt determinate în planul de proiecție Stereo 70 și sunt rotunjite la 1 milimetru.**

***** Distanța dintre puncte este formată din segmente cumulate ce sunt mai mici decât valoarea 1 milimetru.**

**DATE DESPRE IMOBILUL NR. 3484**

Oficiul de Cadastru și Publicitate Imobiliară PRAHOVA
Biroul de Cadastru și Publicitate Imobiliară Ploiești

A. Partea I. Descrierea imobilului

TEREN Extravilan

Adresa: Jud. Prahova

Nr. Crt	Nr cadastral Nr. topografic	Suprafața* (mp)	Observații / Referințe
A1		1.120	Sector cadastral:21 Teren neimprejmuit;

B. Partea II. Proprietari și acte

Inscrieri privitoare la dreptul de proprietate și alte drepturi reale		Referințe
/		
Act Administrativ nr. 42389, din 10/08/1995 emis de CJSDPAT PRAHOVA;		
B1	Intabulare, drept de PROPRIETATE, dobandit prin Reconstituire, cota actuala 1/1, cota initiala 1/1 1) SCARLAT ANA 2) CHIȚĂ C CONSTANTIN	A1

C. Partea III. SARCINI .

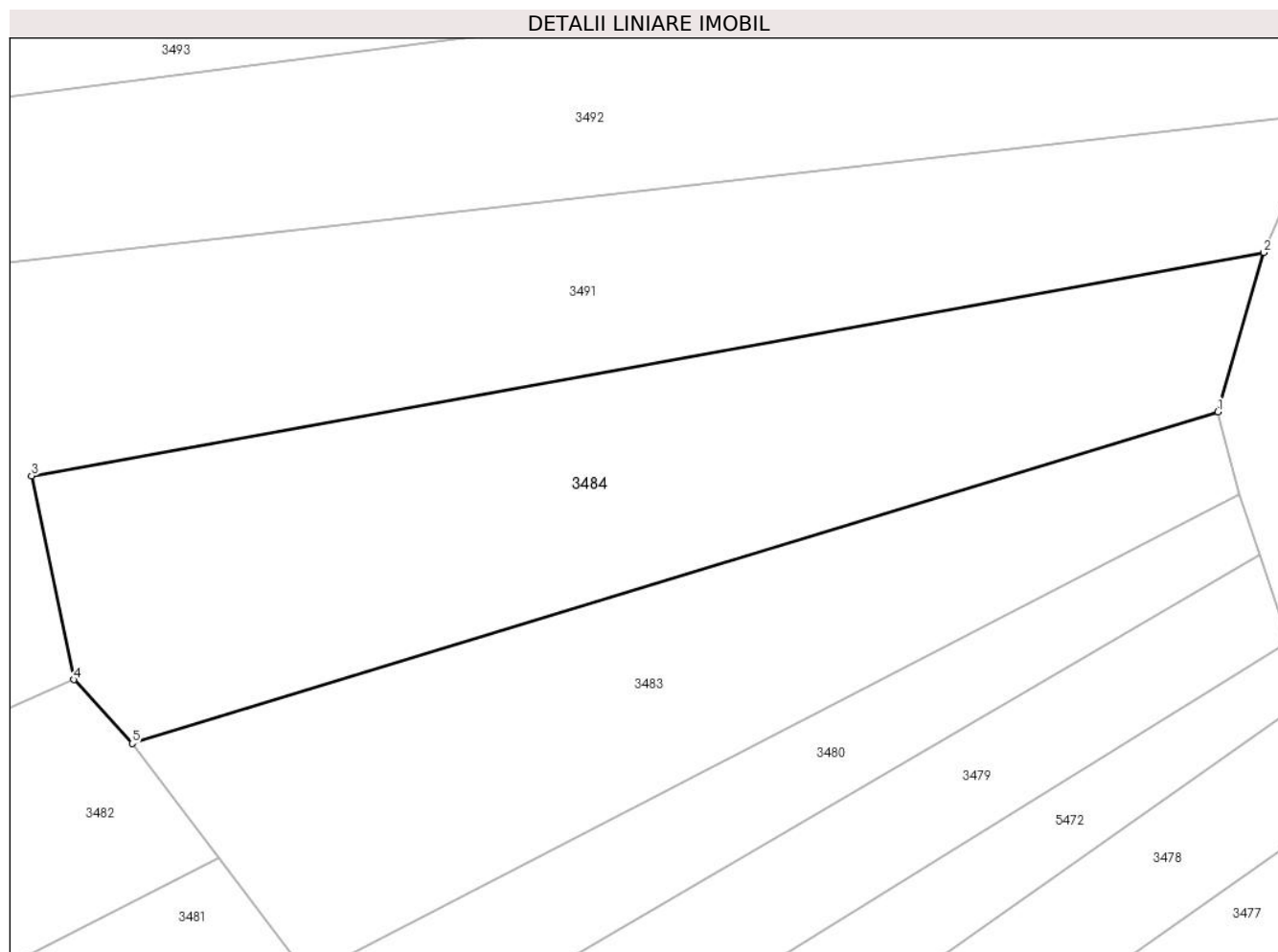
Inscrieri privind dezmembramintele dreptului de proprietate, drepturi reale de garanție și sarcini	Referințe
NU SUNT	

Anexa Nr. 1 La Partea I

Teren

Nr cadastral	Suprafața (mp)*	Observații / Referințe
	1.120	

* Suprafața este determinată în planul de proiecție Stereo 70.



Date referitoare la teren

Crt	Categorie folosință	Intravilan	Suprafața (mp)	Tarla	Parcelă	Nr. topo	Observații / Referințe
1	livada	NU	1.120	2	311/2	-	

Lungime Segmente

1) Valorile lungimilor segmentelor sunt obținute din proiecție în plan.

Punct început	X / Y	Punct sfârșit	X / Y	Lungime segment (** (m)
1	576.063,28 391.321,627	2	576.066,292 391.332,08	10.878
2	576.066,292 391.332,08	3	575.985,308 391.317,41	82.302
3	575.985,308 391.317,41	4	575.988,082 391.304,025	13.669
4	575.988,082 391.304,025	5	575.991,911 391.299,836	5.675
5	575.991,911 391.299,836	1	576.063,28 391.321,627	74.622

**** Lungimile segmentelor sunt determinate în planul de proiecție Stereo 70 și sunt rotunjite la 1 milimetru.**

***** Distanța dintre puncte este formată din segmente cumulate ce sunt mai mici decât valoarea 1 milimetru.**

**DATE DESPRE IMOBILUL NR. 3485**

Oficiul de Cadastru și Publicitate Imobiliară PRAHOVA
Biroul de Cadastru și Publicitate Imobiliară Ploiești

A. Partea I. Descrierea imobilului

TEREN Extravilan

Adresa: Jud. Prahova

Nr. Crt	Nr cadastral Nr. topografic	Suprafața* (mp)	Observații / Referințe
A1		3.060	Sector cadastral:21 Teren neimpregmuit;

B. Partea II. Proprietari și acte

Inscrieri privitoare la dreptul de proprietate și alte drepturi reale		Referințe
/		
Act Administrativ nr. 52651, din 12/03/1996 emis de CJSDPAT PRAHOVA;		
B1	Intabulare, drept de PROPRIETATE, dobandit prin Reconstituire, cota actuala 1/1, cota initiala 1/1	A1
	1) SĂPUNARU VICTORIA 2) MITILĂ I STELIANA 3) MITILĂ CONSTANTIN 4) APOSTOL T GHEORGHE 5) JOIȚA MARIA	

C. Partea III. SARCINI .

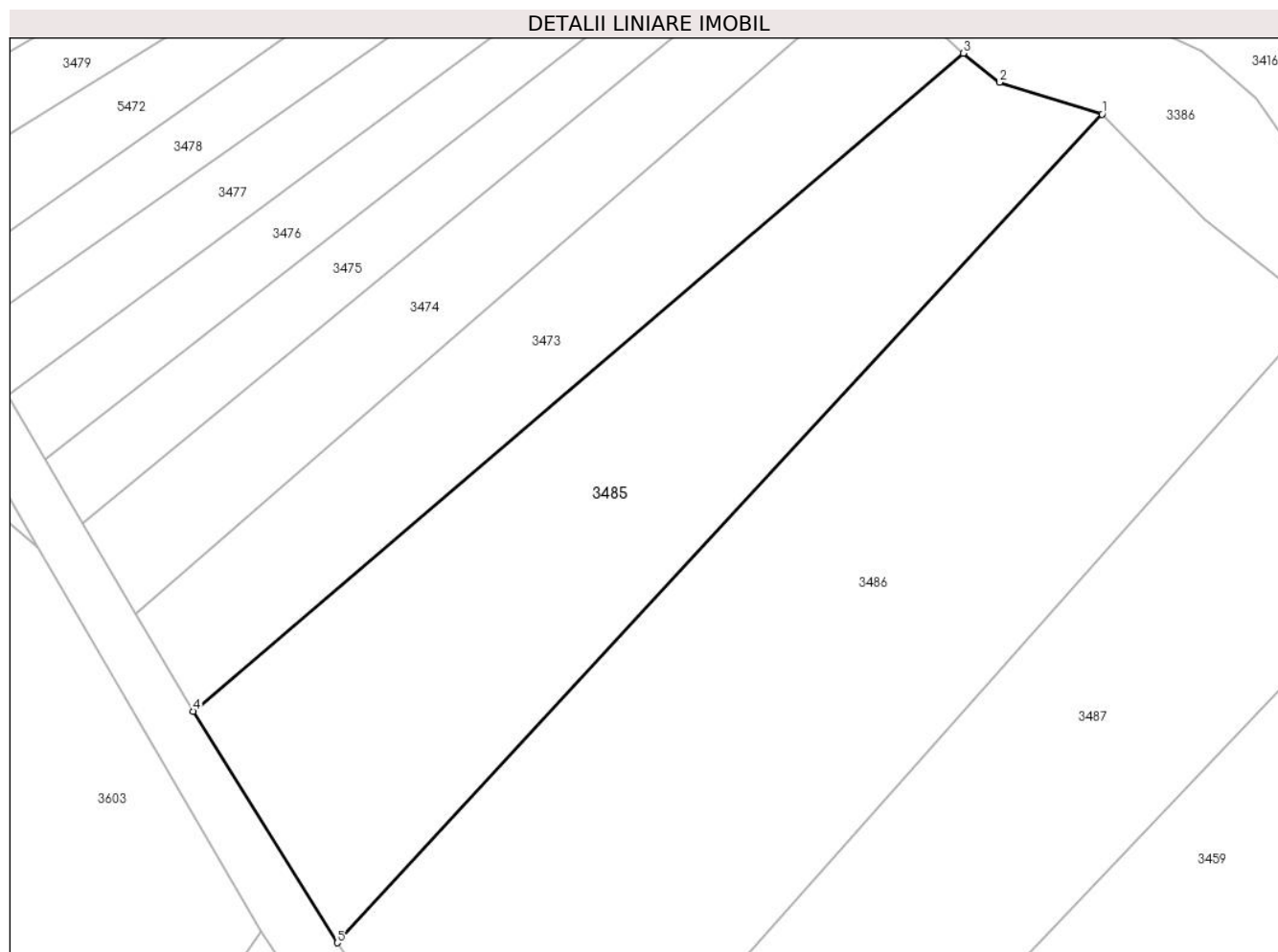
Inscrieri privind dezmembramintele dreptului de proprietate, drepturi reale de garanție și sarcini	Referințe
NU SUNT	

Anexa Nr. 1 La Partea I

Teren

Nr cadastral	Suprafața (mp)*	Observații / Referințe
	3.060	

* Suprafața este determinată în planul de proiecție Stereo 70.



Date referitoare la teren

Crt	Categorie folosință	Intravilan	Suprafața (mp)	Tarla	Parcelă	Nr. topo	Observații / Referințe
1	faneata	NU	3.060	2	311/19	-	

Lungime Segmente

1) Valorile lungimilor segmentelor sunt obținute din proiecție în plan.

Punct început	X / Y	Punct sfârșit	X / Y	Lungime segment (** (m)
1	576.115,665 391.257,895	2	576.103,472 391.261,703	12.774
2	576.103,472 391.261,703	3	576.099,172 391.265,146	5.509
3	576.099,172 391.265,146	4	576.007,538 391.186,901	120.495
4	576.007,538 391.186,901	5	576.024,644 391.159,372	32.411
5	576.024,644 391.159,372	1	576.115,665 391.257,895	134.133

**** Lungimile segmentelor sunt determinate în planul de proiecție Stereo 70 și sunt rotunjite la 1 milimetru.**

***** Distanța dintre puncte este formată din segmente cumulate ce sunt mai mici decât valoarea 1 milimetru.**

**DATE DESPRE IMOBILUL NR. 3486**

Oficiul de Cadastru și Publicitate Imobiliară PRAHOVA
Biroul de Cadastru și Publicitate Imobiliară Ploiești

A. Partea I. Descrierea imobilului

TEREN Extravilan

Adresa: Jud. Prahova

Nr. Crt	Nr cadastral Nr. topografic	Suprafața* (mp)	Observații / Referințe
A1		5.000	Sector cadastral:21 Teren neimprejmuit;

B. Partea II. Proprietari și acte

Inscrieri privitoare la dreptul de proprietate și alte drepturi reale	Referințe
/	
Act Administrativ nr. 46233, din 02/10/1995 emis de CJSDPAT PRAHOVA;	
B1	A1
Intabulare, drept de PROPRIETATE, dobandit prin Reconstituire, cota actuala 1/1, cota initiala 1/1	
1) ISPAS G MARIA	

C. Partea III. SARCINI .

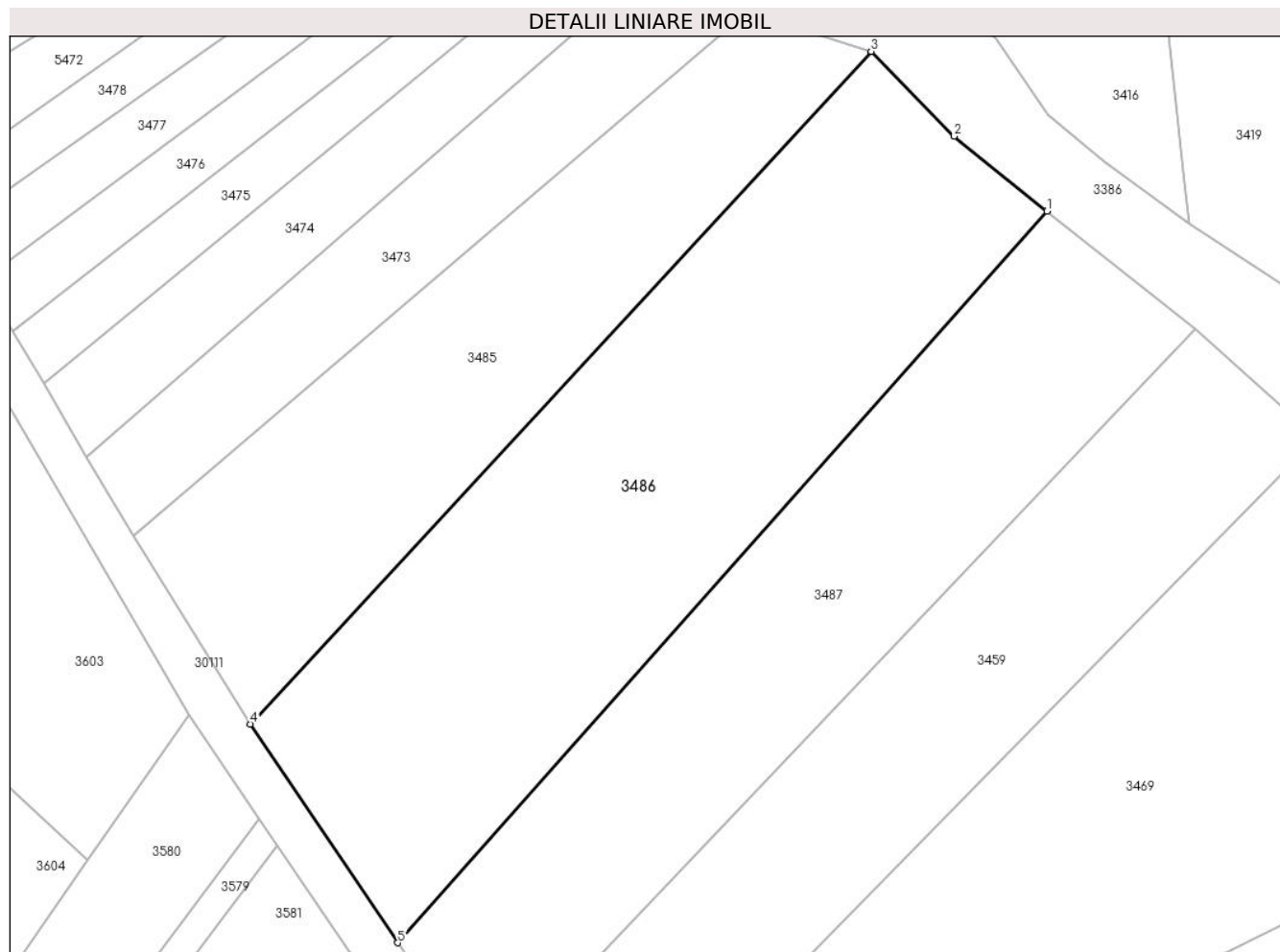
Inscrieri privind dezmembramintele dreptului de proprietate, drepturi reale de garanție și sarcini	Referințe
NU SUNT	

Anexa Nr. 1 La Partea I

Teren

Nr cadastral	Suprafața (mp)*	Observații / Referințe
	5.000	

* Suprafața este determinată în planul de proiecție Stereo 70.



Date referitoare la teren

Crt	Categorie folosință	Intravilan	Suprafața (mp)	Tarla	Parcelă	Nr. topo	Observații / Referințe
1	faneata	NU	5.000	2	311/21	-	

Lungime Segmente

1) Valorile lungimilor segmentelor sunt obținute din proiecție în plan.

Punct început	X / Y	Punct sfârșit	X / Y	Lungime segment (** (m)
1	576.141,449 391.234,5	2	576.127,857 391.245,467	17.465
2	576.127,857 391.245,467	3	576.115,665 391.257,895	17.41
3	576.115,665 391.257,895	4	576.024,644 391.159,372	134.133
4	576.024,644 391.159,372	5	576.046,251 391.127,33	38.647
5	576.046,251 391.127,33	1	576.141,449 391.234,5	143.346

**** Lungimile segmentelor sunt determinate în planul de proiecție Stereo 70 și sunt rotunjite la 1 milimetru.**

***** Distanța dintre puncte este formată din segmente cumulate ce sunt mai mici decât valoarea 1 milimetru.**

**DATE DESPRE IMOBILUL NR. 3487**

Oficiul de Cadastru și Publicitate Imobiliară PRAHOVA
Biroul de Cadastru și Publicitate Imobiliară Ploiești

A. Partea I. Descrierea imobilului

TEREN Extravilan

Adresa: Jud. Prahova

Nr. Crt	Nr cadastral Nr. topografic	Suprafața* (mp)	Observații / Referințe
A1		3.700	Sector cadastral:21 Teren neimprejmuit;

B. Partea II. Proprietari și acte

Inscrieri privitoare la dreptul de proprietate și alte drepturi reale		Referințe
/		
Act Administrativ nr. 42388, din 10/08/1995 emis de CJSDPAT PRAHOVA;		
B1	Intabulare, drept de PROPRIETATE, dobandit prin Reconstituire, cota actuala 1/1, cota initiala 1/1 1) TOBOȘ ZINICA 2) DINCĂ ANA 3) DINCĂ GHEORGHE	A1

C. Partea III. SARCINI .

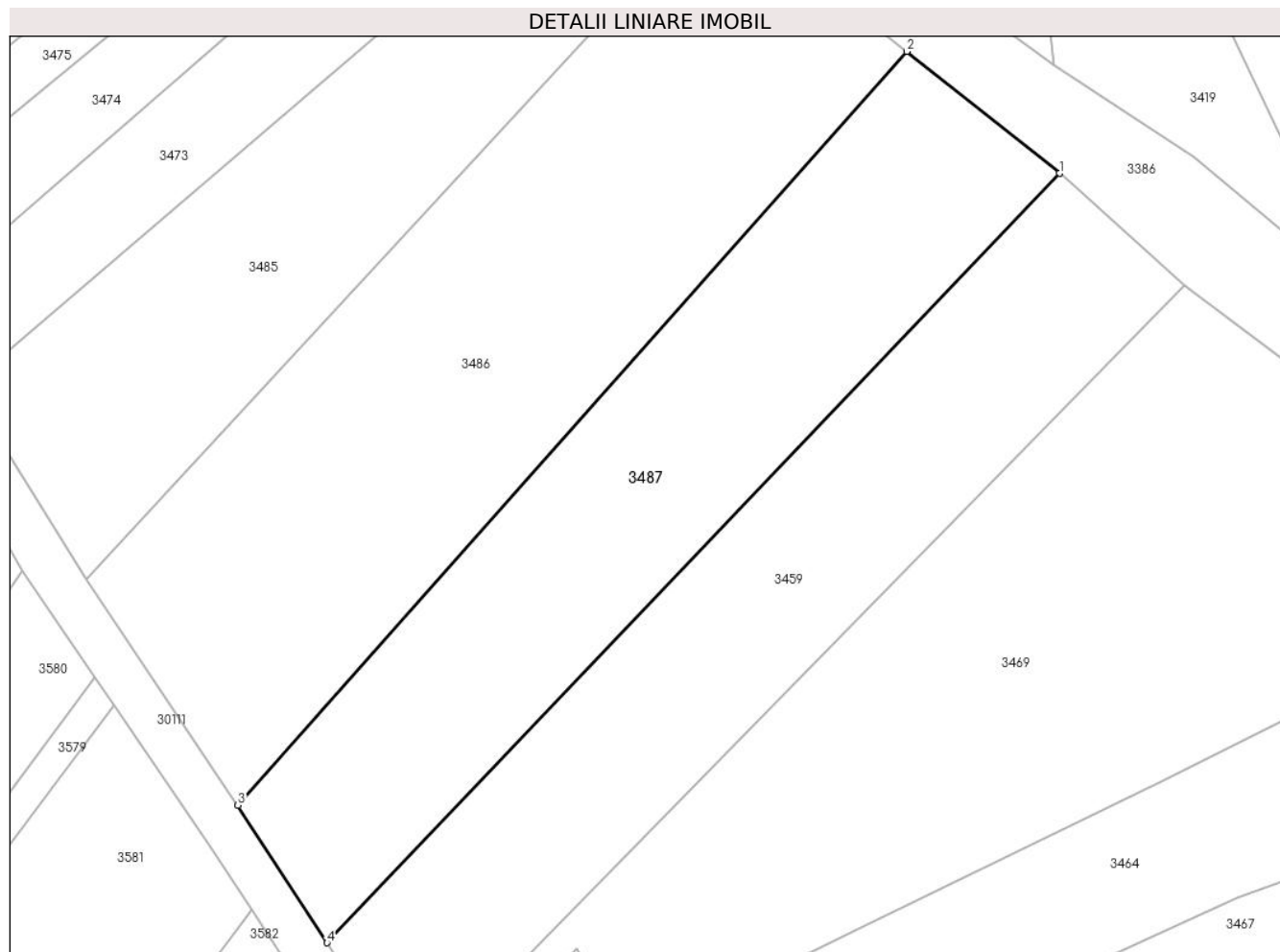
Inscrieri privind dezmembramintele dreptului de proprietate, drepturi reale de garanție și sarcini	Referințe
NU SUNT	

Anexa Nr. 1 La Partea I

Teren

Nr cadastral	Suprafața (mp)*	Observații / Referințe
	3.700	

* Suprafața este determinată în planul de proiecție Stereo 70.



Date referitoare la teren

Crt	Categorie folosință	Intra vilan	Suprafața (mp)	Tarla	Parcelă	Nr. topo	Observații / Referințe
1	faneata	NU	3.700	2	311/23	-	

Lungime Segmente

1) Valorile lungimilor segmentelor sunt obținute din proiecție în plan.

Punct început	X / Y	Punct sfârșit	X / Y	Lungime segment (** (m)
1	576.163,17 391.217,178	2	576.141,449 391.234,5	27.782
2	576.141,449 391.234,5	3	576.046,251 391.127,33	143.346
3	576.046,251 391.127,33	4	576.058,936 391.107,798	23.29
4	576.058,936 391.107,798	1	576.163,17 391.217,178	151.092

** Lungimile segmentelor sunt determinate în planul de proiecție Stereo 70 și sunt rotunjite la 1 milimetru.

***** Distanţa dintre puncte este formată din segmente cumulate ce sunt mai mici decât valoarea 1 milimetru.**

**DATE DESPRE IMOBILUL NR. 3488**

Oficiul de Cadastru și Publicitate Imobiliară PRAHOVA
Biroul de Cadastru și Publicitate Imobiliară Ploiești

A. Partea I. Descrierea imobilului

TEREN Extravilan

Adresa: Jud. Prahova, T2, F311/47

Nr. Crt	Nr cadastral Nr. topografic	Suprafața* (mp)	Observații / Referințe
A1	31292	1.100	Sector cadastral:21 Teren neimprejmuit;

B. Partea II. Proprietari și acte

Inscrieri privitoare la dreptul de proprietate și alte drepturi reale		Referințe
167781 / 24/11/2021		
Act Administrativ nr. 52659, din 16/04/1996 emis de COMISIA JUDETEANA PRAHOVA (act administrativ nr 18629 din 18.10.2021, emis de PRIMARIA PAULESTI);		
B1	Intabulare, drept de PROPRIETATE, dobândit prin Reconstituire, cota actuala 1/1, cota initiala 1/1 1) DRAGOMIR STELIANA	A1
B2	Imobil aflat sub incidenta art 3 (alin. 1) din Legea 17/2014	A1

C. Partea III. SARCINI .

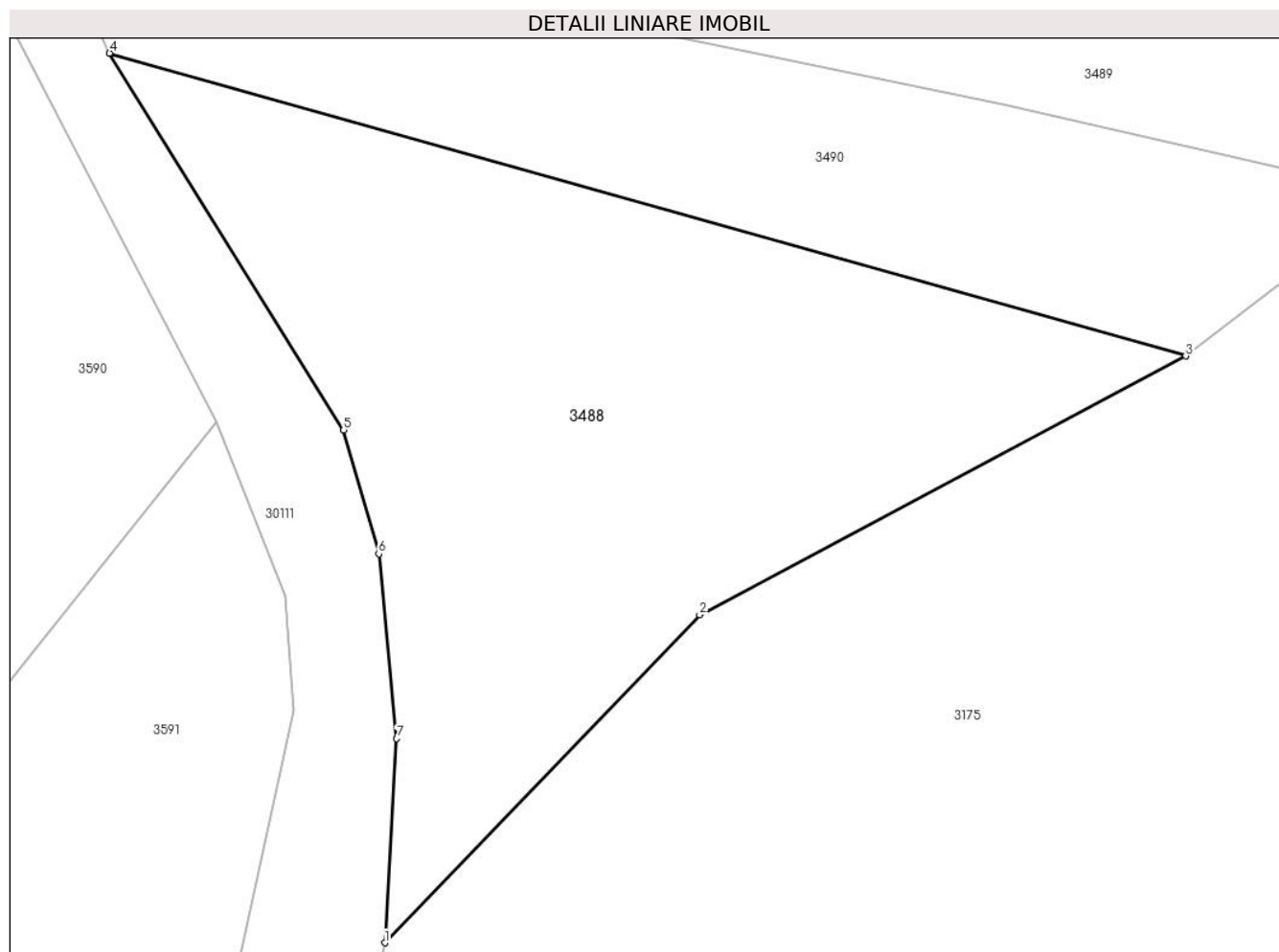
Inscrieri privind dezmembramintele dreptului de proprietate, drepturi reale de garanție și sarcini	Referințe
NU SUNT	

Anexa Nr. 1 La Partea I

Teren

Nr cadastral	Suprafața (mp)*	Observații / Referințe
31292	1.100	

* Suprafața este determinată în planul de proiecție Stereo 70.



Date referitoare la teren

Crt	Categorie folosință	Intravilan	Suprafața (mp)	Tarla	Parcelă	Nr. topo	Observații / Referințe
1	faneata	NU	1.100	2	311/47	-	

Lungime Segmente

1) Valorile lungimilor segmentelor sunt obținute din proiecție în plan.

Punct început	X / Y	Punct sfârșit	X / Y	Lungime segment (** (m)
1	576.143,521 390.931,323	2	576.161,533 390.950,066	25.995
2	576.161,533 390.950,066	3	576.189,337 390.964,865	31.497
3	576.189,337 390.964,865	4	576.127,785 390.982,168	63.938
4	576.127,785 390.982,168	5	576.141,173 390.960,623	25.366
5	576.141,173 390.960,623	6	576.143,177 390.953,549	7.352

Punct început	X / Y	Punct sfârșit	X / Y	Lungime segment (** (m)
6	576.143,177 390.953,549	7	576.144,2 390.942,991	10.607
7	576.144,2 390.942,991	1	576.143,521 390.931,323	11.688

** Lungimile segmentelor sunt determinate în planul de proiecție Stereo 70 și sunt rotunjite la 1 milimetru.

*** Distanța dintre puncte este formată din segmente cumulate ce sunt mai mici decât valoarea 1 milimetru.

**DATE DESPRE IMOBILUL NR. 3489**

Oficiul de Cadastru și Publicitate Imobiliară PRAHOVA
Biroul de Cadastru și Publicitate Imobiliară Ploiești

A. Partea I. Descrierea imobilului

TEREN Extravilan

Adresa: Jud. Prahova

Nr. Crt	Nr cadastral Nr. topografic	Suprafața* (mp)	Observații / Referințe
A1		900	Sector cadastral:21 Teren neimprejmuit;

B. Partea II. Proprietari și acte

Inscrieri privitoare la dreptul de proprietate și alte drepturi reale		Referințe
/		
Act Notarial nr. 215, din 16/05/2007 emis de NP POPESCU VIORICA;		
B1	Intabulare, drept de PROPRIETATE, cu titlu de moștenire, dobandit prin Succesiune, cota actuala 1/1, cota initiala 1/1 1) IONIȚĂ VASILE	A1

C. Partea III. SARCINI .

Inscrieri privind dezmembramintele dreptului de proprietate, drepturi reale de garanție și sarcini	Referințe
NU SUNT	

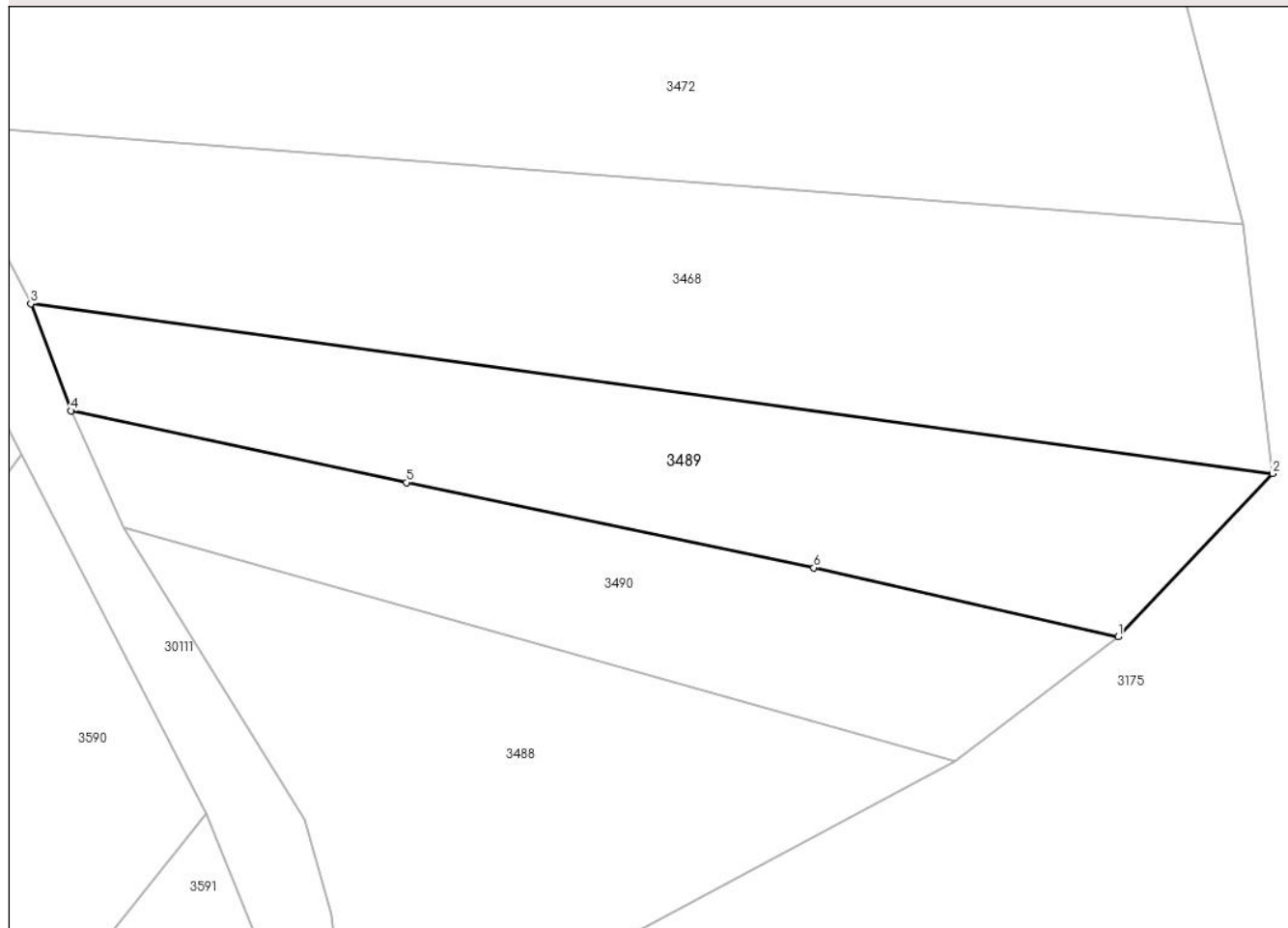
Anexa Nr. 1 La Partea I

Teren

Nr cadastral	Suprafața (mp)*	Observații / Referințe
	900	

* Suprafața este determinată în planul de proiecție Stereo 70.

DETALII LINIARE IMOBIL



Date referitoare la teren

Crt	Categorie folosință	Intravilan	Suprafața (mp)	Tarla	Parcelă	Nr. topo	Observații / Referințe
1	faneata	NU	900	2	311/45	-	

Lungime Segmente

1) Valorile lungimilor segmentelor sunt obținute din proiecție în plan.

Punct început	X / Y	Punct sfârșit	X / Y	Lungime segment (** (m)
1	576.201,409 390.974,116	2	576.212,846 390.986,173	16.619
2	576.212,846 390.986,173	3	576.120,901 390.998,734	92.799
3	576.120,901 390.998,734	4	576.123,866 390.990,822	8.449
4	576.123,866 390.990,822	5	576.148,696 390.985,521	25.39
5	576.148,696 390.985,521	6	576.178,876 390.979,217	30.831

Punct început	X / Y	Punct sfârșit	X / Y	Lungime segment (** (m)
6	576.178,876 390.979,217	1	576.201,409 390.974,116	23.103

** Lungimile segmentelor sunt determinate în planul de proiecție Stereo 70 și sunt rotunjite la 1 milimetru.

*** Distanța dintre puncte este formată din segmente cumulate ce sunt mai mici decât valoarea 1 milimetru.

**DATE DESPRE IMOBILUL NR. 3490**

Oficiul de Cadastru și Publicitate Imobiliară PRAHOVA
Biroul de Cadastru și Publicitate Imobiliară Ploiești

A. Partea I. Descrierea imobilului

TEREN Extravilan

Adresa: Jud. Prahova

Nr. Crt	Nr cadastral Nr. topografic	Suprafața* (mp)	Observații / Referințe
A1	25696	700	Sector cadastral:21 Teren neimprejmuit;

B. Partea II. Proprietari și acte

Inscrieri privitoare la dreptul de proprietate și alte drepturi reale		Referințe
51227 / 31/08/2012		
Act Notarial nr. 1368, din 30/08/2012 emis de NP BOTEZATU IOANA ELEONORA;		
B2	Intabulare, drept de PROPRIETATEcumparare ca bun propriu, dobandit prin Conventie, cota actuala 1/1, cota initiala 1/1 1) SANDU FLORIN	A1
67718 / 28/08/2014		
Act Normativ nr. 17, din 07/03/2014 emis de Parlamentul Romaniei;		
B3	Imobil aflat sub incidenta art.3 alin.(1) din Legea 17/2014, dobandit prin Lege	A1

C. Partea III. SARCINI .

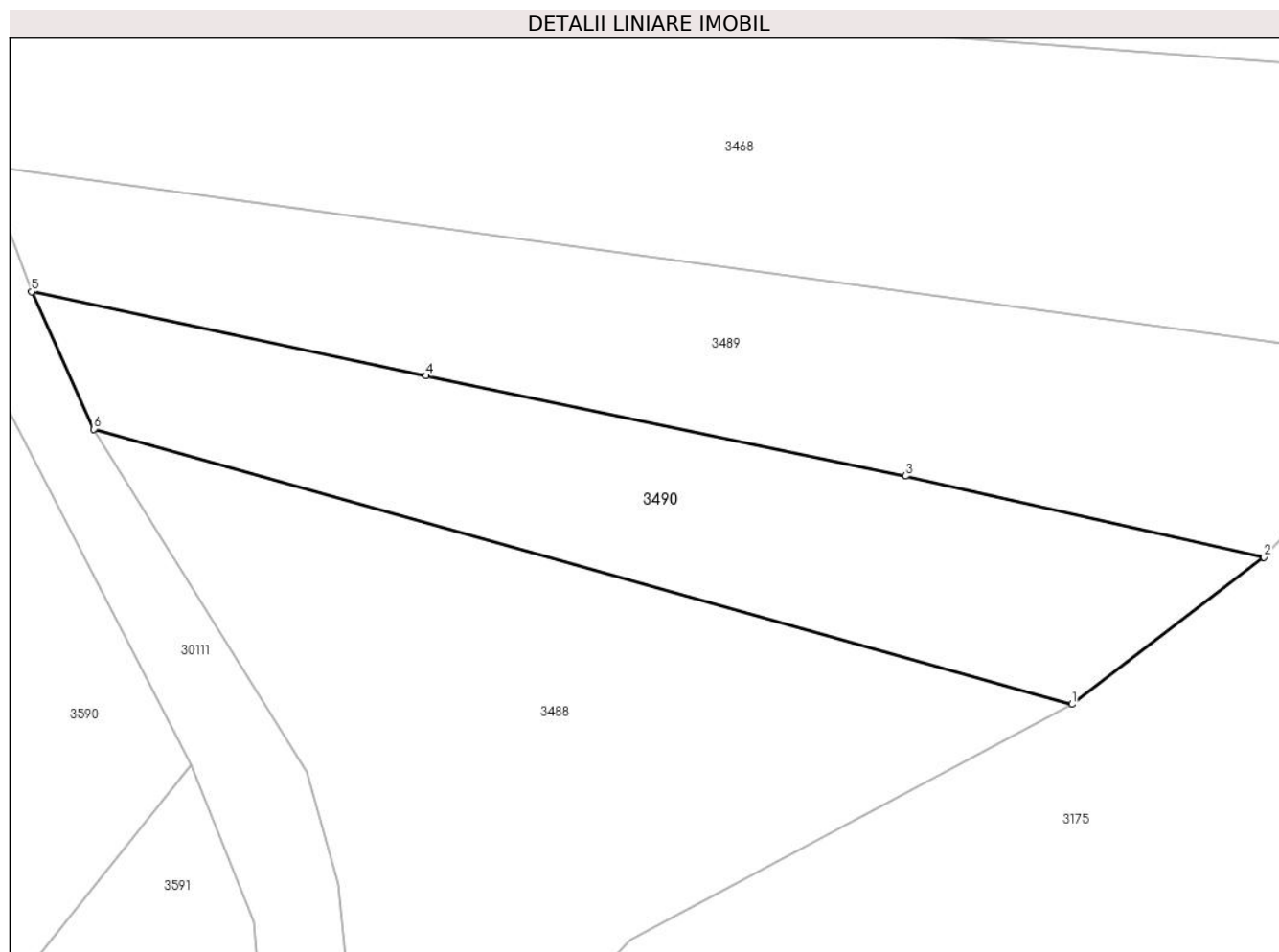
Inscrieri privind dezmembramintele dreptului de proprietate, drepturi reale de garanție și sarcini	Referințe
NU SUNT	

Anexa Nr. 1 La Partea I

Teren

Nr cadastral	Suprafața (mp)*	Observații / Referințe
25696	700	

* Suprafața este determinată în planul de proiecție Stereo 70.



Date referitoare la teren

Crt	Categorie folosință	Intra vilan	Suprafața (mp)	Tarla	Parcelă	Nr. topo	Observații / Referințe
1	faneata	NU	700	2	311/46	-	

Lungime Segmente

1) Valorile lungimilor segmentelor sunt obținute din proiecție în plan.

Punct început	X / Y	Punct sfârșit	X / Y	Lungime segment (** (m)
1	576.189,337 390.964,865	2	576.201,409 390.974,116	15.209
2	576.201,409 390.974,116	3	576.178,876 390.979,217	23.103
3	576.178,876 390.979,217	4	576.148,696 390.985,521	30.831
4	576.148,696 390.985,521	5	576.123,866 390.990,822	25.39
5	576.123,866 390.990,822	6	576.127,785 390.982,168	9.5

Punct început	X / Y	Punct sfârșit	X / Y	Lungime segment (** (m)
6	576.127,785 390.982,168	1	576.189,337 390.964,865	63.938

** Lungimile segmentelor sunt determinate în planul de proiecție Stereo 70 și sunt rotunjite la 1 milimetru.

*** Distanța dintre puncte este formată din segmente cumulate ce sunt mai mici decât valoarea 1 milimetru.

**DATE DESPRE IMOBILUL NR. 3491**

Oficiul de Cadastru și Publicitate Imobiliară PRAHOVA
Biroul de Cadastru și Publicitate Imobiliară Ploiești

A. Partea I. Descrierea imobilului

TEREN Extravilan

Adresa: Jud. Prahova, T2, F311/1

Nr. Crt	Nr cadastral Nr. topografic	Suprafața* (mp)	Observații / Referințe
A1	31088	2.600	Sector cadastral:21 Teren neimpregmuit;

B. Partea II. Proprietari și acte

Inscrieri privitoare la dreptul de proprietate și alte drepturi reale		Referințe
91249 / 13/07/2021		
Actiune In Instanta nr. 8754, din 08/10/2009 emis de JUDECATORIA PLOIESTI (SENTINTA CIVILA ; hotarare judecatoreasca nr 246 din 09.04.2010, emis de TRIBUNALUL PRAHOVA);		
B1	Intabulare, drept de PROPRIETATE, dobandit prin Hotarare Judecatoreasca, cota actuala 1/1, cota initiala 1/1 1) GRANCEA DANIELA	A1
Act Normativ nr. 17, din 07/03/2014 emis de Parlamentul Romaniei;		
B2	se noteaza faptul ca imobilul se afla sub incidenta art.3 alin(1) din Legea nr.17/2014	A1

C. Partea III. SARCINI .

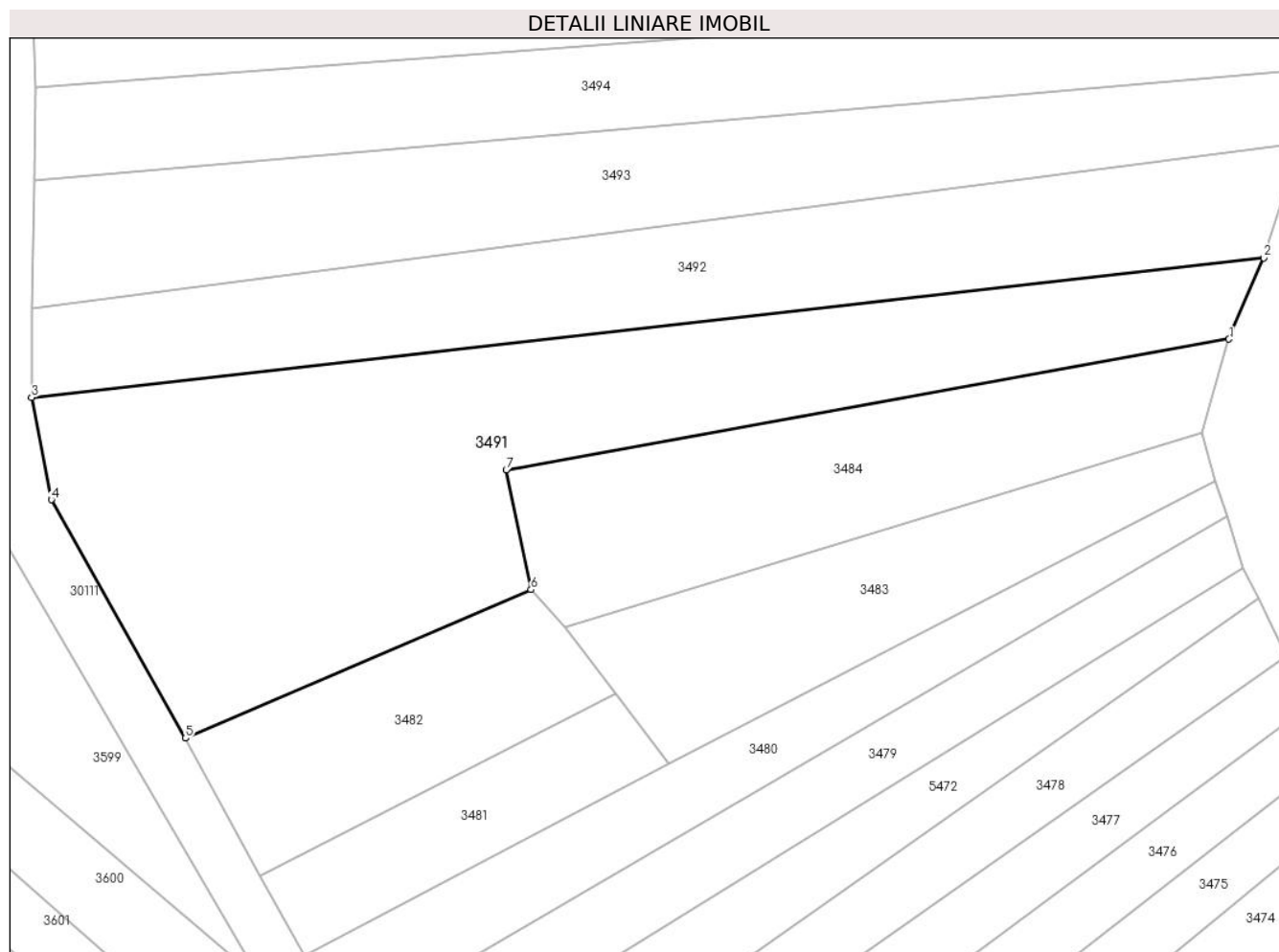
Inscrieri privind dezmembramintele dreptului de proprietate, drepturi reale de garanție și sarcini	Referințe
NU SUNT	

Anexa Nr. 1 La Partea I

Teren

Nr cadastral	Suprafața (mp)*	Observații / Referințe
31088	2.600	

* Suprafața este determinată în planul de proiecție Stereo 70.



Date referitoare la teren

Crt	Categorie folosință	Intra vilan	Suprafața (mp)	Tarla	Parcelă	Nr. topo	Observații / Referințe
1	faneata	NU	2.600	2	311/1	-	

Lungime Segmente

1) Valorile lungimilor segmentelor sunt obținute din proiecție în plan.

Punct început	X / Y	Punct sfârșit	X / Y	Lungime segment (** (m)
1	576.066,292 391.332,08	2	576.070,194 391.341,18	9.901
2	576.070,194 391.341,18	3	575.932,117 391.325,536	138.96
3	575.932,117 391.325,536	4	575.934,331 391.314,084	11.664
4	575.934,331 391.314,084	5	575.949,363 391.287,381	30.643
5	575.949,363 391.287,381	6	575.988,082 391.304,025	42.145

Punct început	X / Y	Punct sfârșit	X / Y	Lungime segment (** (m)
6	575.988,082 391.304,025	7	575.985,308 391.317,41	13.669
7	575.985,308 391.317,41	1	576.066,292 391.332,08	82.302

** Lungimile segmentelor sunt determinate în planul de proiecție Stereo 70 și sunt rotunjite la 1 milimetru.

*** Distanța dintre puncte este formată din segmente cumulate ce sunt mai mici decât valoarea 1 milimetru.

**DATE DESPRE IMOBILUL NR. 3492**

Oficiul de Cadastru și Publicitate Imobiliară PRAHOVA
Biroul de Cadastru și Publicitate Imobiliară Ploiești

A. Partea I. Descrierea imobilului

TEREN Extravilan

Adresa: Jud. Prahova

Nr. Crt	Nr cadastral Nr. topografic	Suprafața* (mp)	Observații / Referințe
A1	31432	1.570	Sector cadastral:21 Teren neimpregmuit;

B. Partea II. Proprietari și acte

Inscrieri privitoare la dreptul de proprietate și alte drepturi reale		Referințe
20871 / 16/02/2022		
Act Normativ nr. 17, din 07/03/2014 emis de Parlamentul Romaniei;		
B3	se noteaza faptul ca imobilul se afla sub incidenta art.3 alin.(1) din Legea nr. 17/2014	A1
107664 / 22/08/2022		
Act Notarial nr. 1555, din 22/08/2022 emis de NP David Cristian Emanuel;		
B4	Intabulare, drept de PROPRIETATE, dobandit prin Conventie, cota actuala 1/1, cota initiala 1/1	A1
	1) GHEORGHITA MARCEL AURAS	
	2) GHEORGHITA ALINA ELENA	

C. Partea III. SARCINI .

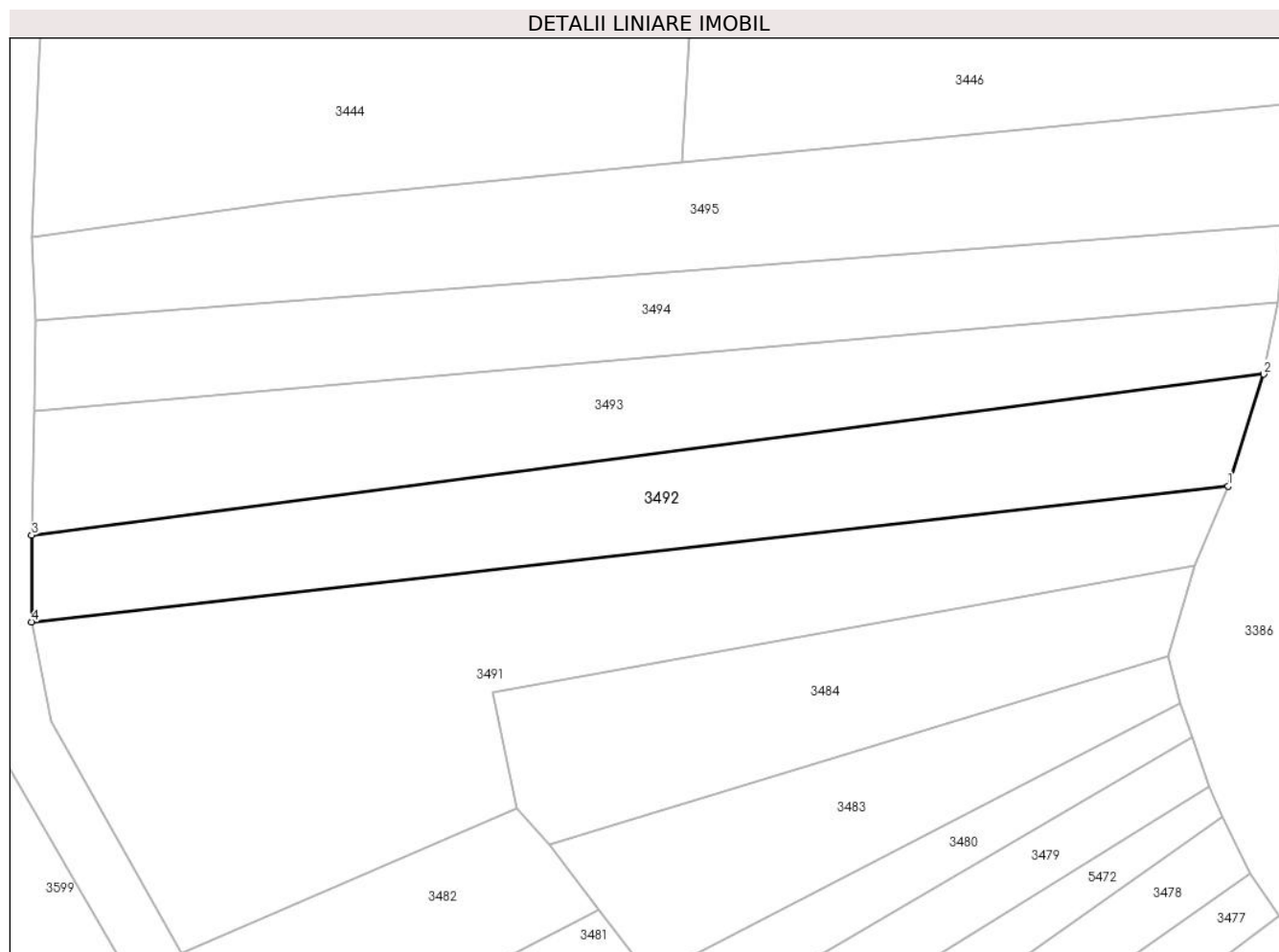
Inscrieri privind dezmembramintele dreptului de proprietate, drepturi reale de garanție și sarcini	Referințe
NU SUNT	

Anexa Nr. 1 La Partea I

Teren

Nr cadastral	Suprafața (mp)*	Observații / Referințe
31432	1.570	

* Suprafața este determinată în planul de proiecție Stereo 70.



Date referitoare la teren

Crt	Categorie folosință	Intravilan	Suprafața (mp)	Tarla	Parcelă	Nr. topo	Observații / Referințe
1	faneata	NU	1.570	2	310/6	-	

Lungime Segmente

1) Valorile lungimilor segmentelor sunt obținute din proiecție în plan.

Punct început	X / Y	Punct sfârșit	X / Y	Lungime segment (** (m)
1	576.070,194 391.341,18	2	576.074,283 391.354,096	13.548
2	576.074,283 391.354,096	3	575.932,127 391.335,536	143.362
3	575.932,127 391.335,536	4	575.932,117 391.325,536	10.0
4	575.932,117 391.325,536	1	576.070,194 391.341,18	138.96

** Lungimile segmentelor sunt determinate în planul de proiecție Stereo 70 și sunt rotunjite la 1 milimetru.

***** Distanţa dintre puncte este formată din segmente cumulate ce sunt mai mici decât valoarea 1 milimetru.**

**DATE DESPRE IMOBILUL NR. 3493**

Oficiul de Cadastru și Publicitate Imobiliară PRAHOVA
Biroul de Cadastru și Publicitate Imobiliară Ploiești

A. Partea I. Descrierea imobilului

TEREN Extravilan

Adresa: Jud. Prahova, T 3 ; F 310/5

Nr. Crt	Nr cadastral Nr. topografic	Suprafața* (mp)	Observații / Referințe
A1	32618	1.600	Sector cadastral:21 Teren neimprijmit;

B. Partea II. Proprietari și acte

Inscrieri privitoare la dreptul de proprietate și alte drepturi reale		Referințe
44730 / 22/03/2024		
Act Normativ nr. Legea 17/2014, din 07/03/2014 emis de PARLAMENTUL ROMÂNIEI;		
B4	Imobil aflat sub incidența art. 3 alin.(1) din Legea nr. 17/2014	A1
108337 / 23/07/2024		
Act Notarial nr. 1707, din 19/07/2024 emis de NP Lupu Maria Luiza;		
B5	Intabulare, drept de PROPRIETATEpartaj, dobândit prin Convenție, cota actuala 1/1, cota initiala 1/1 1) ROȘCA MARIA	A1

C. Partea III. SARCINI .

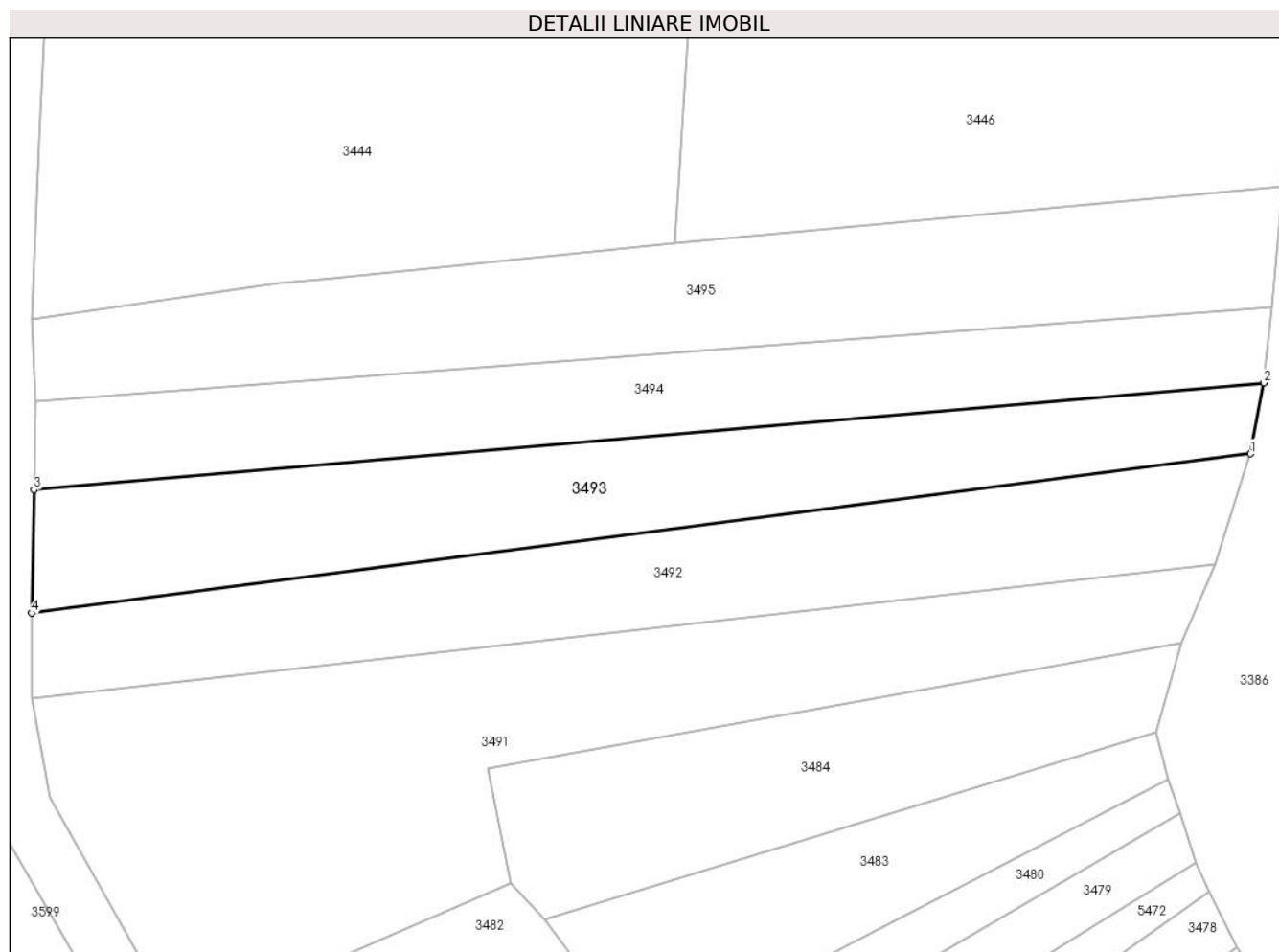
Inscrieri privind dezmembramintele dreptului de proprietate, drepturi reale de garanție și sarcini	Referințe
NU SUNT	

Anexa Nr. 1 La Partea I

Teren

Nr cadastral	Suprafața (mp)*	Observații / Referințe
32618	1.600	

* Suprafața este determinată în planul de proiecție Stereo 70.



Date referitoare la teren

Crt	Categorie folosință	Intra vilan	Suprafața (mp)	Tarla	Parcelă	Nr. topo	Observații / Referințe
1	faneata	NU	1.600	2	310/5	-	

Lungime Segmente

1) Valorile lungimilor segmentelor sunt obținute din proiecție în plan.

Punct început	X / Y	Punct sfârșit	X / Y	Lungime segment (** (m)
1	576.074,283 391.354,096	2	576.075,867 391.362,352	8.407
2	576.075,867 391.362,352	3	575.932,406 391.349,894	144.001
3	575.932,406 391.349,894	4	575.932,127 391.335,536	14.361
4	575.932,127 391.335,536	1	576.074,283 391.354,096	143.362

** Lungimile segmentelor sunt determinate în planul de proiecție Stereo 70 și sunt rotunjite la 1 milimetru.

***** Distanţa dintre puncte este formată din segmente cumulate ce sunt mai mici decât valoarea 1 milimetru.**

**DATE DESPRE IMOBILUL NR. 3494**

Oficiul de Cadastru și Publicitate Imobiliară PRAHOVA
Biroul de Cadastru și Publicitate Imobiliară Ploiești

A. Partea I. Descrierea imobilului

TEREN Extravilan

Nr. CF vechi:1395
Nr. cadastral vechi:1659

Adresa: Jud. Prahova

Nr. Crt	Nr cadastral Nr. topografic	Suprafața* (mp)	Observații / Referințe
A1	26277	1.373	Sector cadastral:21 Teren neimprejmuit;

B. Partea II. Proprietari și acte

Inscrieri privitoare la dreptul de proprietate și alte drepturi reale		Referințe
82722 / 23/06/2022		
Act Administrativ nr. seria CD nr.549805, din 10/09/2005 emis de Primaria Paulesti;		
B2	se noteaza schimbarea numelui proprietarei inscrisa sub B1 din DOBRE CONSTANTA ISABELLE in POTECA CONSTANTA ISABELLE	A1
Act Notarial nr. 1143, din 23/06/2022 emis de NP David Cristian Emanuel;		
B3	Intabulare, drept de PROPRIETATEcumparare ca bun comun, dobandit prin Conventie, cota actuala 1/1, cota initiala 1/1 1) GHEORGHITA MARCEL AURAS 2) GHEORGHITA ALINA ELENA	A1

C. Partea III. SARCINI .

Inscrieri privind dezmembramintele dreptului de proprietate, drepturi reale de garanție și sarcini	Referințe
NU SUNT	

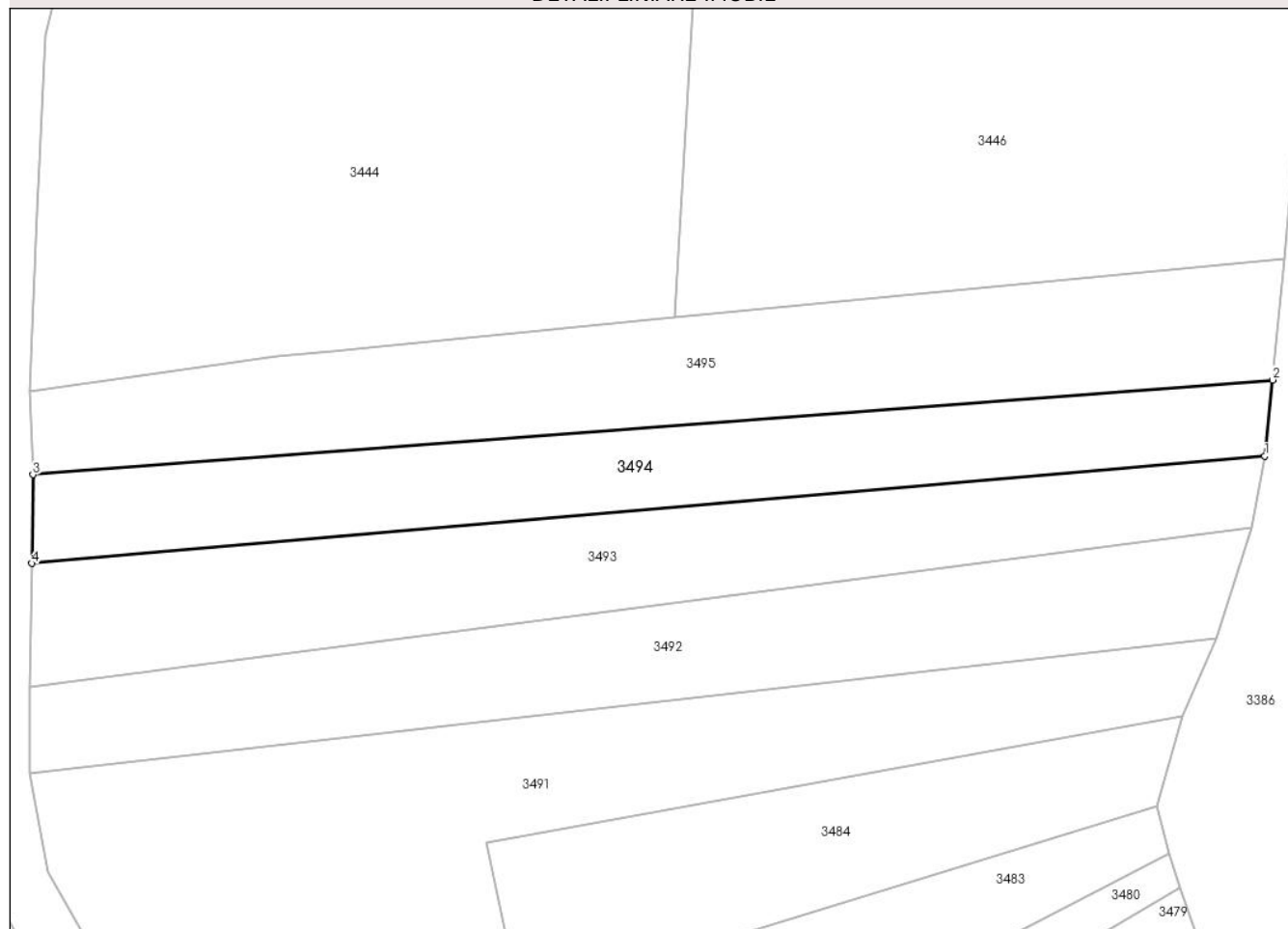
Anexa Nr. 1 La Partea I

Teren

Nr cadastral	Suprafața (mp)*	Observații / Referințe
26277	1.373	

* Suprafața este determinată în planul de proiecție Stereo 70.

DETALII LINIARE IMOBIL



Date referitoare la teren

Crt	Categorie folosință	Intra vilan	Suprafața (mp)	Tarla	Parcelă	Nr. topo	Observații / Referințe
1	faneata	NU	1.373	2	310/4	-	

Lungime Segmente

1) Valorile lungimilor segmentelor sunt obținute din proiecție în plan.

Punct început	X / Y	Punct sfârșit	X / Y	Lungime segment (** (m)
1	576.075,867 391.362,352	2	576.076,788 391.371,212	8.908
2	576.076,788 391.371,212	3	575.932,528 391.360,212	144.679
3	575.932,528 391.360,212	4	575.932,406 391.349,894	10.319
4	575.932,406 391.349,894	1	576.075,867 391.362,352	144.001

** Lungimile segmentelor sunt determinate în planul de proiecție Stereo 70 și sunt rotunjite la 1 milimetru.

***** Distanţa dintre puncte este formată din segmente cumulate ce sunt mai mici decât valoarea 1 milimetru.**

**DATE DESPRE IMOBILUL NR. 3495**

Oficiul de Cadastru și Publicitate Imobiliară PRAHOVA
Biroul de Cadastru și Publicitate Imobiliară Ploiești

A. Partea I. Descrierea imobilului

TEREN Extravilan

Adresa: Jud. Prahova

Nr. Crt	Nr cadastral Nr. topografic	Suprafața* (mp)	Observații / Referințe
A1	32032	1.800	Sector cadastral:21 Teren neimprijmit;

B. Partea II. Proprietari și acte

Inscrieri privitoare la dreptul de proprietate și alte drepturi reale	Referințe
14655 / 03/02/2023	
Act Normativ nr. 17, din 07/03/2014 emis de Parlamentul Romaniei;	
B3	Imobil aflat sub incidenta art. 3 alin.(1) din Legea nr. 17/2014
	A1
118374 / 25/07/2023	
Act Notarial nr. 1342, din 22/07/2023 emis de NP MANZICU CORINA MIHAELA;	
B4	Intabulare, drept de PROPRIETATE donatie, dobandit prin Conventie, cota actuala 1/1, cota initiala 1/1
	A1
	1) FABIAN ANDREEA CARMEN

C. Partea III. SARCINI .

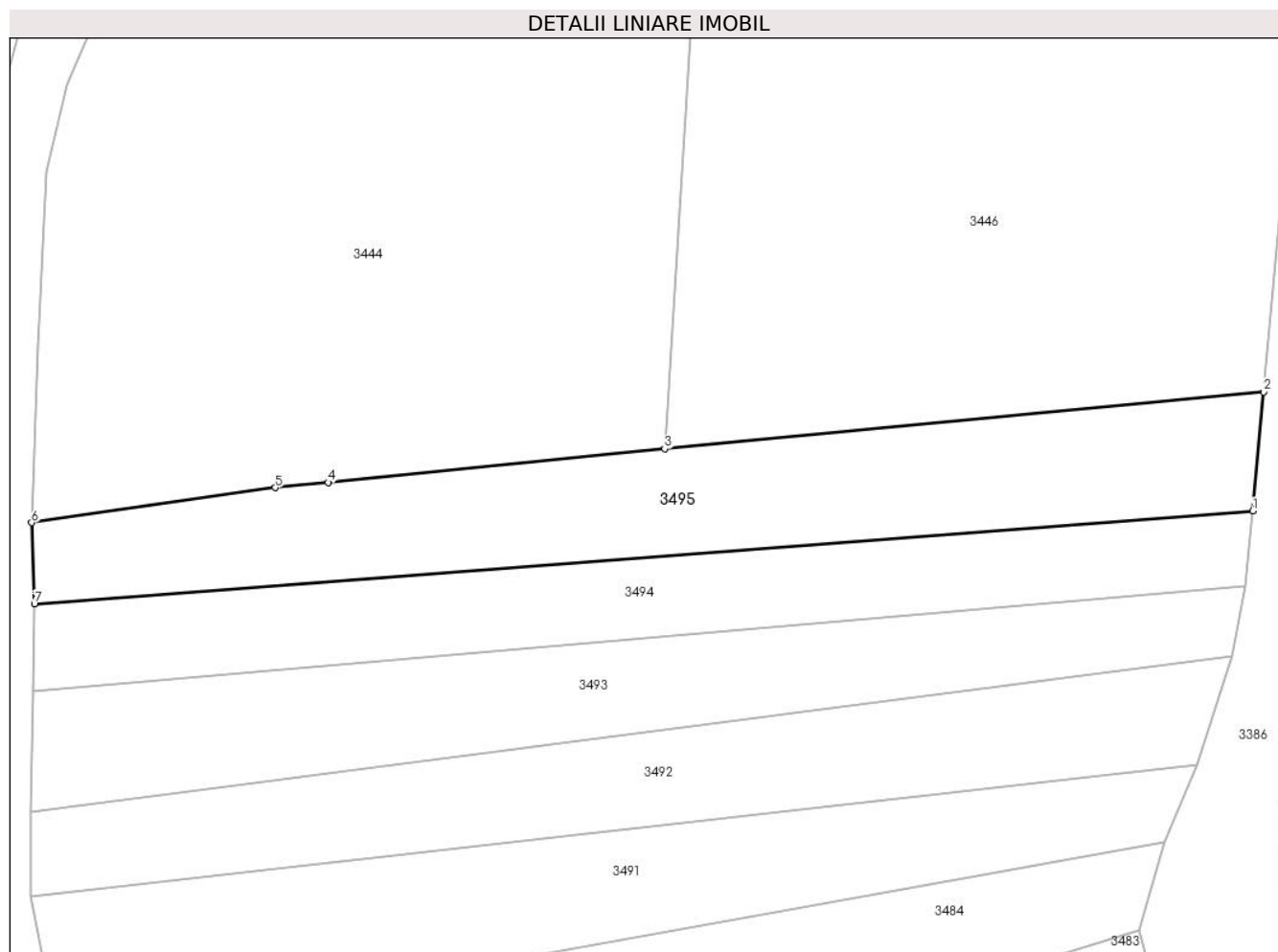
Inscrieri privind dezmembramintele dreptului de proprietate, drepturi reale de garanție și sarcini	Referințe
NU SUNT	

Anexa Nr. 1 La Partea I

Teren

Nr cadastral	Suprafața (mp)*	Observații / Referințe
32032	1.800	

* Suprafața este determinată în planul de proiecție Stereo 70.



Date referitoare la teren

Crt	Categorie folosință	Intra vilan	Suprafața (mp)	Tarla	Parcelă	Nr. topo	Observații / Referințe
1	faneata	NU	1.800	2	310/3	-	

Lungime Segmente

1) Valorile lungimilor segmentelor sunt obținute din proiecție în plan.

Punct început	X / Y	Punct sfârșit	X / Y	Lungime segment (** (m)
1	576.076,788 391.371,212	2	576.078,096 391.385,297	14.146
2	576.078,096 391.385,297	3	576.007,165 391.378,576	71.249
3	576.007,165 391.378,576	4	575.967,305 391.374,599	40.058
4	575.967,305 391.374,599	5	575.961,046 391.373,974	6.29
5	575.961,046 391.373,974	6	575.932,198 391.369,829	29.144

Punct început	X / Y	Punct sfârșit	X / Y	Lungime segment (** (m)
6	575.932,198 391.369,829	7	575.932,528 391.360,212	9.623
7	575.932,528 391.360,212	1	576.076,788 391.371,212	144.679

** Lungimile segmentelor sunt determinate în planul de proiecție Stereo 70 și sunt rotunjite la 1 milimetru.

*** Distanța dintre puncte este formată din segmente cumulate ce sunt mai mici decât valoarea 1 milimetru.

**DATE DESPRE IMOBILUL NR. 3496**

Oficiul de Cadastru și Publicitate Imobiliară PRAHOVA
Biroul de Cadastru și Publicitate Imobiliară Ploiești

A. Partea I. Descrierea imobilului

TEREN Extravilan

Adresa: Jud. Prahova

Nr. Crt	Nr cadastral Nr. topografic	Suprafața* (mp)	Observații / Referințe
A1		2.000	Sector cadastral:21 Teren neimprejmuit;

B. Partea II. Proprietari și acte

Inscrieri privitoare la dreptul de proprietate și alte drepturi reale		Referințe
/		
Act Normativ nr. 7, din 13/03/1996 emis de PARLAMENTUL ROMANIEI;		
B1	Inscrierea posesiei, drept de PROPRIETATE, dobandit prin Lege, cota actuala 1/1, cota initiala 1/1 1) NEIDENTIFICAT NEIDENTIFICAT	A1
Act Normativ nr. 7, din 13/03/1996 emis de PARLAMENTUL ROMANIEI (art.13 alin.14);		
B2	Se noteaza mentiunea de proprietar neidentificat, rezerva comisiei locale de fond funciar.	A1

C. Partea III. SARCINI .

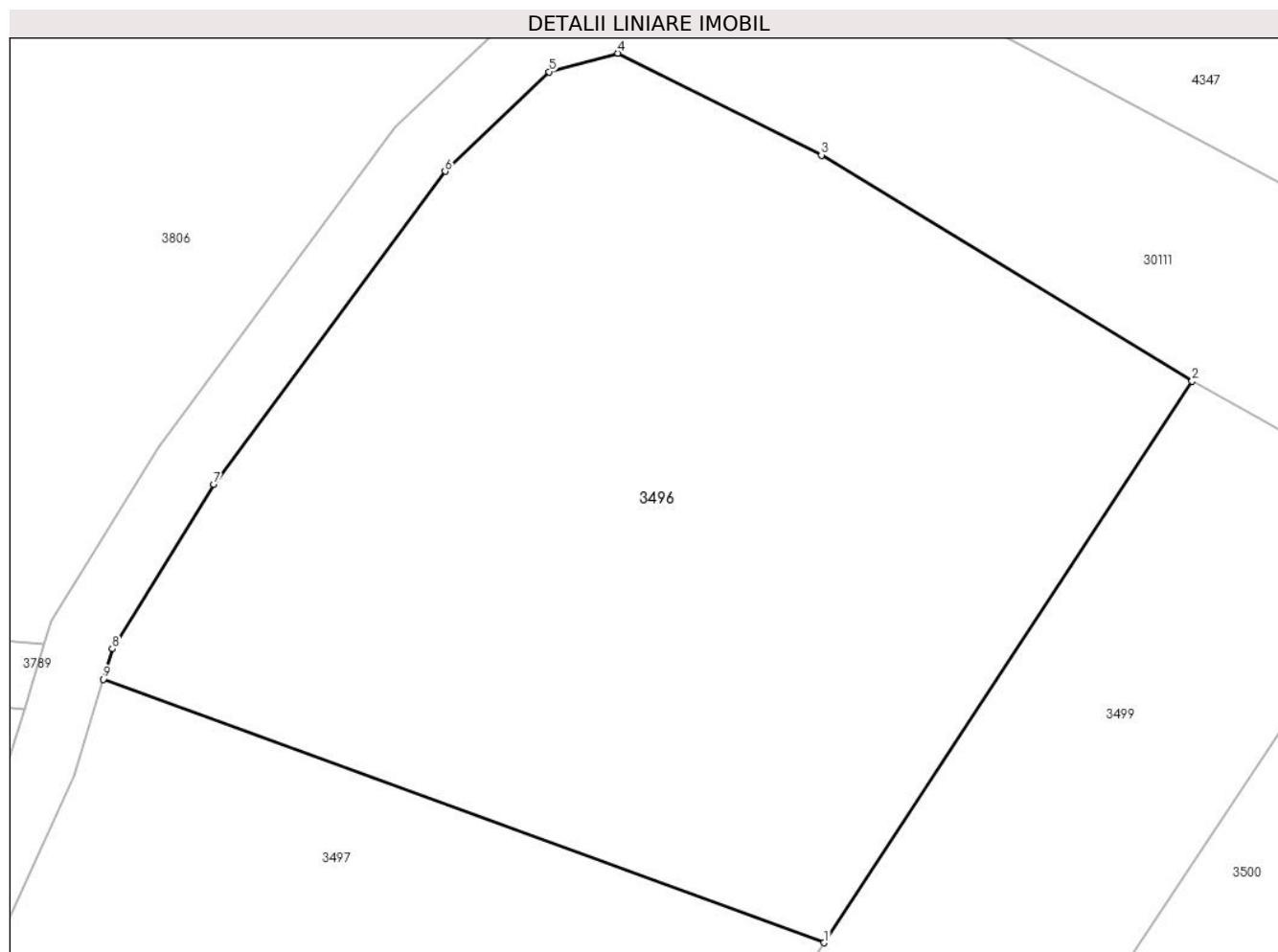
Inscrieri privind dezmembramintele dreptului de proprietate, drepturi reale de garanție și sarcini	Referințe
NU SUNT	

Anexa Nr. 1 La Partea I

Teren

Nr cadastral	Suprafața (mp)*	Observații / Referințe
	2.000	

* Suprafața este determinată în planul de proiecție Stereo 70.



Date referitoare la teren

Crt	Categorie folosință	Intravilan	Suprafața (mp)	Tarla	Parcelă	Nr. topo	Observații / Referințe
1	faneata	NU	2.000	2	294/8	-	

Lungime Segmente

1) Valorile lungimilor segmentelor sunt obținute din proiecție în plan.

Punct început	X / Y	Punct sfârșit	X / Y	Lungime segment (** (m)
1	576.132,373 392.153,351	2	576.154,557 392.187,179	40.453
2	576.154,557 392.187,179	3	576.132,214 392.200,774	26.154
3	576.132,214 392.200,774	4	576.119,96 392.206,911	13.705
4	576.119,96 392.206,911	5	576.115,82 392.205,792	4.289
5	576.115,82 392.205,792	6	576.109,54 392.199,804	8.677

Punct început	X / Y	Punct sfârșit	X / Y	Lungime segment (** (m)
6	576.109,54 392.199,804	7	576.095,611 392.180,947	23.444
7	576.095,611 392.180,947	8	576.089,491 392.171,053	11.634
8	576.089,491 392.171,053	9	576.088,93 392.169,219	1.918
9	576.088,93 392.169,219	1	576.132,373 392.153,351	46.25

** Lungimile segmentelor sunt determinate în planul de proiecție Stereo 70 și sunt rotunjite la 1 milimetru.

*** Distanța dintre puncte este formată din segmente cumulate ce sunt mai mici decât valoarea 1 milimetru.

**DATE DESPRE IMOBILUL NR. 3497**

Oficiul de Cadastru și Publicitate Imobiliară PRAHOVA
Biroul de Cadastru și Publicitate Imobiliară Ploiești

A. Partea I. Descrierea imobilului

TEREN Extravilan

Adresa: Jud. Prahova

Nr. Crt	Nr cadastral Nr. topografic	Suprafața* (mp)	Observații / Referințe
A1		1.500	Sector cadastral:21 Teren neimprejmuit;

B. Partea II. Proprietari și acte

Inscrieri privitoare la dreptul de proprietate și alte drepturi reale	Referințe
/	
Act Administrativ nr. 35101, din 29/03/1995 emis de CJSDPAT PRAHOVA;	
B1	A1
Intabulare, drept de PROPRIETATE, dobandit prin Reconstituire, cota actuala 1/1, cota initiala 1/1	
1) CRĂCIUN MARIA	

C. Partea III. SARCINI .

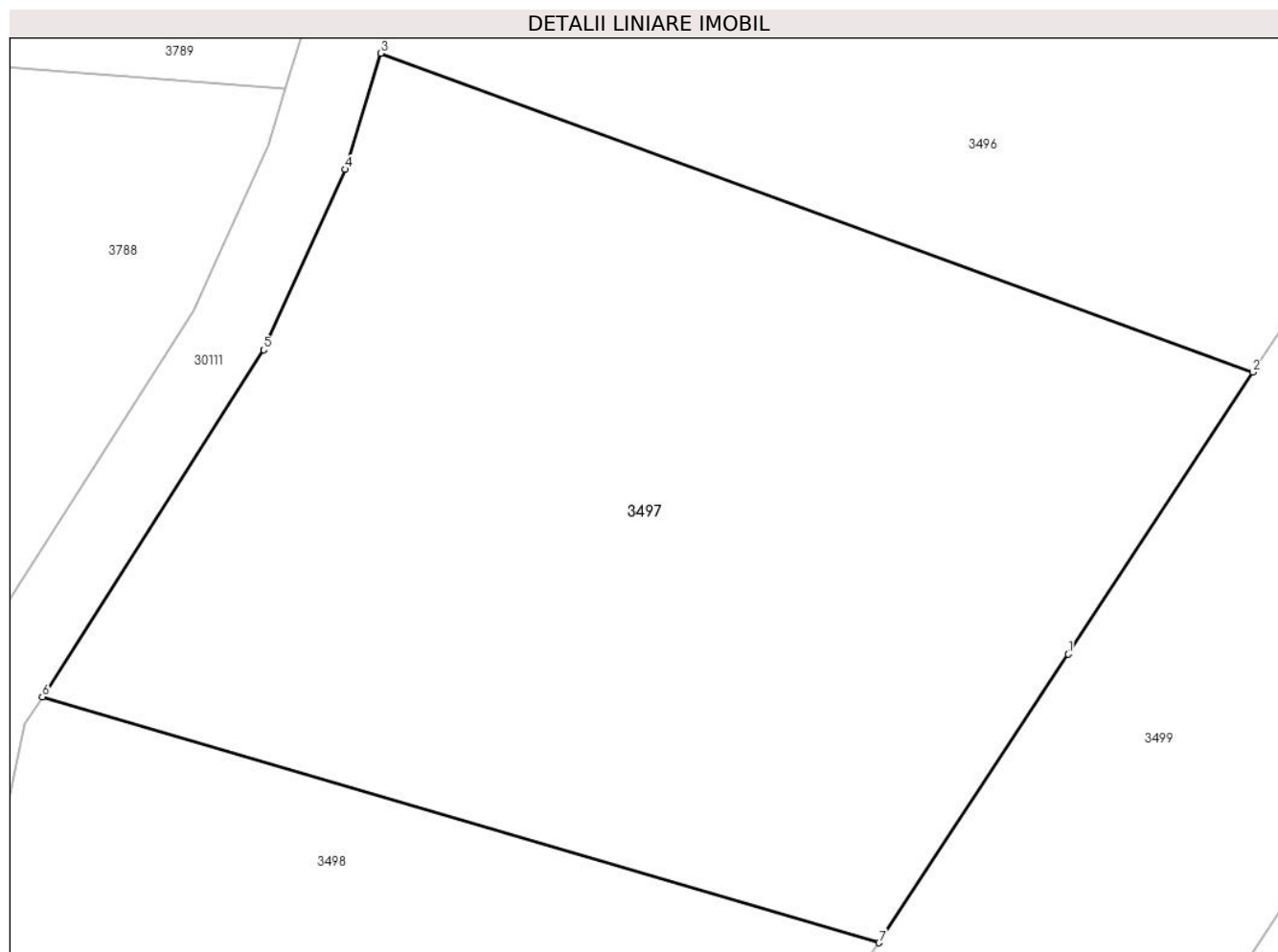
Inscrieri privind dezmembramintele dreptului de proprietate, drepturi reale de garanție și sarcini	Referințe
NU SUNT	

Anexa Nr. 1 La Partea I

Teren

Nr cadastral	Suprafața (mp)*	Observații / Referințe
	1.500	

* Suprafața este determinată în planul de proiecție Stereo 70.



Date referitoare la teren

Crt	Categorie folosință	Intravilan	Suprafața (mp)	Tarla	Parcelă	Nr. topo	Observații / Referințe
1	arabil	NU	786	2	294/7	-	
2	pasune	NU	714	2	294/7	-	

Lungime Segmente

1) Valorile lungimilor segmentelor sunt obținute din proiecție în plan.

Punct început	X / Y	Punct sfârșit	X / Y	Lungime segment (** (m))
1	576.123,168 392.139,314	2	576.132,373 392.153,351	16.786
2	576.132,373 392.153,351	3	576.088,93 392.169,219	46.25
3	576.088,93 392.169,219	4	576.087,161 392.163,444	6.04
4	576.087,161 392.163,444	5	576.083,103 392.154,458	9.86

Punct început	X / Y	Punct sfârșit	X / Y	Lungime segment (** (m)
5	576.083,103 392.154,458	6	576.072,08 392.137,191	20.486
6	576.072,08 392.137,191	7	576.113,747 392.124,947	43.429
7	576.113,747 392.124,947	1	576.123,168 392.139,314	17.18

** Lungimile segmentelor sunt determinate în planul de proiecție Stereo 70 și sunt rotunjite la 1 milimetru.

*** Distanța dintre puncte este formată din segmente cumulate ce sunt mai mici decât valoarea 1 milimetru.

**DATE DESPRE IMOBILUL NR. 3498**

Oficiul de Cadastru și Publicitate Imobiliară PRAHOVA
Biroul de Cadastru și Publicitate Imobiliară Ploiești

A. Partea I. Descrierea imobilului

TEREN Extravilan

Adresa: Jud. Prahova

Nr. Crt	Nr cadastral Nr. topografic	Suprafața* (mp)	Observații / Referințe
A1		2.000	Sector cadastral:21 Teren neimprejmuit;

B. Partea II. Proprietari și acte

Inscrieri privitoare la dreptul de proprietate și alte drepturi reale	Referințe
/	
Act Administrativ nr. 42374, din 10/08/1995 emis de CJSDPAT PRAHOVA;	
B1	A1
Intabulare, drept de PROPRIETATE, dobandit prin Reconstituire, cota actuala 1/1, cota initiala 1/1	
1) RADU GH MARIA	

C. Partea III. SARCINI .

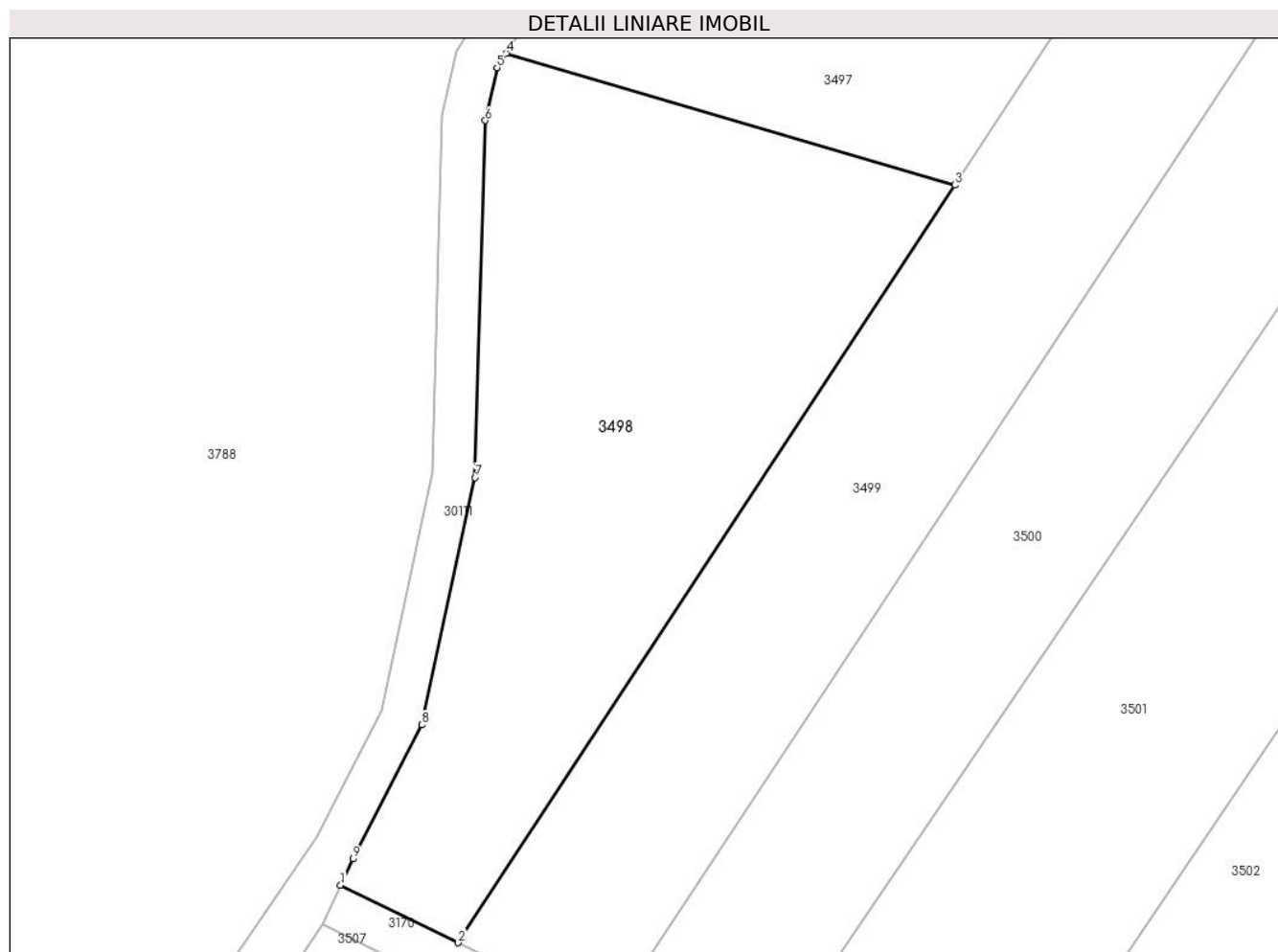
Inscrieri privind dezmembramintele dreptului de proprietate, drepturi reale de garanție și sarcini	Referințe
NU SUNT	

Anexa Nr. 1 La Partea I

Teren

Nr cadastral	Suprafața (mp)*	Observații / Referințe
	2.000	

* Suprafața este determinată în planul de proiecție Stereo 70.



Date referitoare la teren

Crt	Categorie folosință	Intra vilan	Suprafața (mp)	Tarla	Parcelă	Nr. topo	Observații / Referințe
1	arabil	NU	2.000	2	294/6	-	

Lungime Segmente

1) Valorile lungimilor segmentelor sunt obținute din proiecție în plan.

Punct început	X / Y	Punct sfârșit	X / Y	Lungime segment (** (m)
1	576.056,7 392.059,968	2	576.067,623 392.054,612	12.165
2	576.067,623 392.054,612	3	576.113,747 392.124,947	84.11
3	576.113,747 392.124,947	4	576.072,08 392.137,191	43.429
4	576.072,08 392.137,191	5	576.071,225 392.135,852	1.589
5	576.071,225 392.135,852	6	576.070,152 392.130,935	5.033

Punct început	X / Y	Punct sfârșit	X / Y	Lungime segment (** (m)
6	576.070,152 392.130,935	7	576.069,182 392.097,802	33.147
7	576.069,182 392.097,802	8	576.064,26 392.074,848	23.476
8	576.064,26 392.074,848	9	576.057,856 392.062,391	14.007
9	576.057,856 392.062,391	1	576.056,7 392.059,968	2.685

** Lungimile segmentelor sunt determinate în planul de proiecție Stereo 70 și sunt rotunjite la 1 milimetru.

*** Distanța dintre puncte este formată din segmente cumulate ce sunt mai mici decât valoarea 1 milimetru.

**DATE DESPRE IMOBILUL NR. 3499**

Oficiul de Cadastru și Publicitate Imobiliară PRAHOVA
Biroul de Cadastru și Publicitate Imobiliară Ploiești

A. Partea I. Descrierea imobilului

TEREN Extravilan

Adresa: Jud. Prahova

Nr. Crt	Nr cadastral Nr. topografic	Suprafața* (mp)	Observații / Referințe
A1		2.500	Sector cadastral:21 Teren neimprejmuit;

B. Partea II. Proprietari și acte

Inscrieri privitoare la dreptul de proprietate și alte drepturi reale		Referințe
/		
Act Administrativ nr. 37413, din 29/03/1995 emis de CJSDPAT PRAHOVA;		
B1	Intabulare, drept de PROPRIETATE, dobandit prin Reconstituire, cota actuala 1/1, cota initiala 1/1 1) PETRE GHE ANICA 2) PETRE GHE VASILE	A1

C. Partea III. SARCINI .

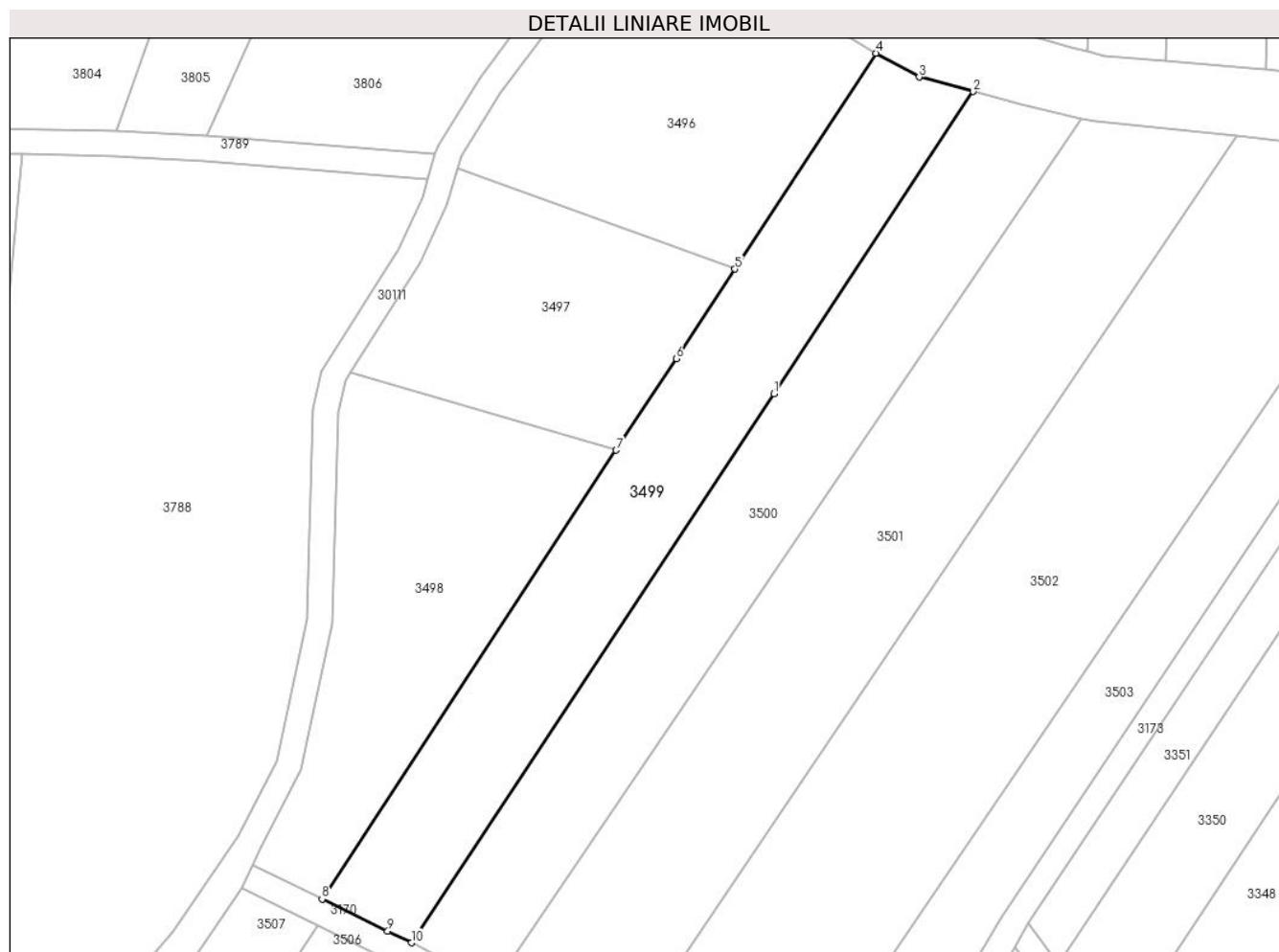
Inscrieri privind dezmembramintele dreptului de proprietate, drepturi reale de garanție și sarcini	Referințe
NU SUNT	

Anexa Nr. 1 La Partea I

Teren

Nr cadastral	Suprafața (mp)*	Observații / Referințe
	2.500	

* Suprafața este determinată în planul de proiecție Stereo 70.



Date referitoare la teren

Crt	Categorie folosință	Intra vilan	Suprafața (mp)	Tarla	Parcelă	Nr. topo	Observații / Referințe
1	faneata	NU	900	2	294/5	-	
2	arabil	NU	1.601	2	294/5	-	

Lungime Segmente

1) Valorile lungimilor segmentelor sunt obținute din proiecție în plan.

Punct început	X / Y	Punct sfârșit	X / Y	Lungime segment (** (m)
1	576.138,506 392.133,819	2	576.169,789 392.181,168	56.75
2	576.169,789 392.181,168	3	576.161,289 392.183,424	8.794
3	576.161,289 392.183,424	4	576.154,557 392.187,179	7.708
4	576.154,557 392.187,179	5	576.132,373 392.153,351	40.453

Punct început	X / Y	Punct sfârșit	X / Y	Lungime segment (** (m)
5	576.132,373 392.153,351	6	576.123,168 392.139,314	16.786
6	576.123,168 392.139,314	7	576.113,747 392.124,947	17.18
7	576.113,747 392.124,947	8	576.067,623 392.054,612	84.11
8	576.067,623 392.054,612	9	576.077,919 392.049,564	11.467
9	576.077,919 392.049,564	10	576.081,637 392.047,741	4.141
10	576.081,637 392.047,741	1	576.138,506 392.133,819	103.167

** Lungimile segmentelor sunt determinate în planul de proiecție Stereo 70 și sunt rotunjite la 1 milimetru.

*** Distanța dintre puncte este formată din segmente cumulate ce sunt mai mici decât valoarea 1 milimetru.

**DATE DESPRE IMOBILUL NR. 3500**

Oficiul de Cadastru și Publicitate Imobiliară PRAHOVA
Biroul de Cadastru și Publicitate Imobiliară Ploiești

A. Partea I. Descrierea imobilului

TEREN Extravilan

Adresa: Jud. Prahova

Nr. Crt	Nr cadastral Nr. topografic	Suprafața* (mp)	Observații / Referințe
A1		2.500	Sector cadastral:21 Teren neimprejmuit;

B. Partea II. Proprietari și acte

Inscrieri privitoare la dreptul de proprietate și alte drepturi reale	Referințe
/	
Act Administrativ nr. 35111, din 24/02/1995 emis de CJSDPAT PRAHOVA;	
B1	A1
Intabulare, drept de PROPRIETATE, dobandit prin Reconstituire, cota actuala 1/1, cota initiala 1/1	
1) DUMITRU STELIAN CONSTANTIN	

C. Partea III. SARCINI .

Inscrieri privind dezmembramintele dreptului de proprietate, drepturi reale de garanție și sarcini	Referințe
NU SUNT	

Anexa Nr. 1 La Partea I

Teren

Nr cadastral	Suprafața (mp)*	Observații / Referințe
	2.500	

* Suprafața este determinată în planul de proiecție Stereo 70.



Date referitoare la teren

Crt	Categorie folosință	Intra vilan	Suprafața (mp)	Tarla	Parcelă	Nr. topo	Observații / Referințe
1	faneata	NU	2.500	2	294/4	-	

Lungime Segmente

1) Valorile lungimilor segmentelor sunt obținute din proiecție în plan.

Punct început	X / Y	Punct sfârșit	X / Y	Lungime segment (** (m)
1	576.138,506 392.133,819	2	576.081,637 392.047,741	103.167
2	576.081,637 392.047,741	3	576.087,104 392.045,061	6.089
3	576.087,104 392.045,061	4	576.094,697 392.041,338	8.457
4	576.094,697 392.041,338	5	576.186,791 392.176,938	163.917
5	576.186,791 392.176,938	6	576.177,254 392.179,188	9.799

Punct început	X / Y	Punct sfârșit	X / Y	Lungime segment (** (m)
6	576.177,254 392.179,188	7	576.169,789 392.181,168	7.723
7	576.169,789 392.181,168	1	576.138,506 392.133,819	56.75

** Lungimile segmentelor sunt determinate în planul de proiecție Stereo 70 și sunt rotunjite la 1 milimetru.

*** Distanța dintre puncte este formată din segmente cumulate ce sunt mai mici decât valoarea 1 milimetru.

**DATE DESPRE IMOBILUL NR. 3501**

Oficiul de Cadastru și Publicitate Imobiliară PRAHOVA
Biroul de Cadastru și Publicitate Imobiliară Ploiești

A. Partea I. Descrierea imobilului

TEREN Extravilan

Nr. CF vechi:6580

Nr. cadastral vechi:10082

Adresa: Jud. Prahova

Nr. Crt	Nr cadastral Nr. topografic	Suprafața* (mp)	Observații / Referințe
A1	20378	Din acte: 3.700 Masurata: 3.702	Sector cadastral:21 Teren neimprejmit;

B. Partea II. Proprietari și acte

Inscrieri privitoare la dreptul de proprietate și alte drepturi reale		Referințe
2150 / 19/01/2009		
Inscris Sub Semnatura Privata nr. 1, din 09/01/2008 emis de SC BETACIM SRL (hotarare nr.9630/14.08.2008 emis de TRIBUNALUL PRAHOVA;act nr.fn/01.02.2008 emis de S.C. BETACONS COMPANY S.R.L.;inchiriere nr. 297/06.02.2008 emis de TRIBUNALUL PRAHOVA;inchiriere nr.805/15.02.2008 emis de TRIBUNALUL PRAHOVA;);		
B4	Intabulare, drept de PROPRIETATE, dobandit prin Conventie, cota actuala 1/1, cota initiala 1/1 1) S.C. BETACONS COMPANY S.R.L., CIF:999999999999	A1
67006 / 28/08/2014		
Act Normativ nr. 17, din 07/03/2014 emis de Parlamentul Romaniei;		
B5	Imobil aflat sub incidenta art.3 alin.(1) din Legea 17/2014, dobandit prin Lege	A1

C. Partea III. SARCINI .

Inscrieri privind dezmembramintele dreptului de proprietate, drepturi reale de garanție și sarcini	Referințe
NU SUNT	

Anexa Nr. 1 La Partea I

Teren

Nr cadastral	Suprafața (mp)*	Observații / Referințe
20378	Din acte: 3.700 Masurata: 3.702	

* Suprafața este determinată în planul de proiecție Stereo 70.



Date referitoare la teren

Crt	Categorie folosință	Intra vilan	Suprafața (mp)	Tarla	Parcelă	Nr. topo	Observații / Referințe
1	arabil	NU	3.702	2	294/3	-	

Lungime Segmente

1) Valorile lungimilor segmentelor sunt obținute din proiecție în plan.

Punct început	X / Y	Punct sfârșit	X / Y	Lungime segment (** (m)
1	576.186,791 392.176,938	2	576.094,697 392.041,338	163.917
2	576.094,697 392.041,338	3	576.095,186 392.041,098	0.545
3	576.095,186 392.041,098	4	576.096,581 392.040,265	1.625
4	576.096,581 392.040,265	5	576.113,758 392.030,008	20.006
5	576.113,758 392.030,008	6	576.211,176 392.174,185	174.004

Punct început	X / Y	Punct sfârșit	X / Y	Lungime segment (** (m)
6	576.211,176 392.174,185	7	576.188,913 392.176,437	22.377
7	576.188,913 392.176,437	1	576.186,791 392.176,938	2.18

** Lungimile segmentelor sunt determinate în planul de proiecție Stereo 70 și sunt rotunjite la 1 milimetru.

*** Distanța dintre puncte este formată din segmente cumulate ce sunt mai mici decât valoarea 1 milimetru.



DATE DESPRE IMOBILUL NR. 3502

Oficiul de Cadastru și Publicitate Imobiliară PRAHOVA
Biroul de Cadastru și Publicitate Imobiliară Ploiești

A. Partea I. Descrierea imobilului

TEREN Extravilan

Nr. CF vechi:8688

Nr. cadastral vechi:11762

Adresa: Jud. Prahova

Nr. Crt	Nr cadastral Nr. topografic	Suprafața* (mp)	Observații / Referințe
A1	22408	Din acte: 4.900 Masurata: 4.884	Sector cadastral:21 Teren neimprejmut;

B. Partea II. Proprietari și acte

Inscrieri privitoare la dreptul de proprietate și alte drepturi reale	Referințe
10321 / 18/02/2008	
Act Administrativ nr. 46248, din 02/10/1995 emis de COM.JUD.PH. (certificat mostenitor nr.175/27.06.2007 emis de NP DAVID C.E.);	
B1	A1
Intabulare, drept de PROPRIETATE, dobandit prin Lege, cota actuala 4/6, cota initiala 1/1	
1) ZAMFIR TOMA 2) ZAMFIR VASILICA 3) ZAMFIR RADA 4) BANU TABITA	
67353 / 28/08/2014	
Act Normativ nr. 17, din 07/03/2014 emis de Parlamentul Romaniei;	
B2	A1
Imobil aflat sub incidenta art.3 alin.(1) din Legea 17/2014, dobandit prin Lege	
96605 / 13/06/2023	
Act Notarial nr. 58, din 12/06/2023 emis de NP MEIROSU CARMEN;	
B4	A1
Intabulare, drept de PROPRIETATE, dobandit prin Succesiune, cota actuala 3/90, cota initiala 3/90	
1) BANU TABITA	
B5	A1
Intabulare, drept de PROPRIETATE, dobandit prin Succesiune, cota actuala 3/90, cota initiala 3/90	
1) ZAMFIR RADA	
B6	A1
Intabulare, drept de PROPRIETATE, dobandit prin Succesiune, cota actuala 3/90, cota initiala 3/90	
1) ZAMFIR VASILICA	
B7	A1
Intabulare, drept de PROPRIETATE, dobandit prin Succesiune, cota actuala 1/90, cota initiala 1/90	
1) ZAMFIR RĂZVAN-TOMA	
B8	A1
Intabulare, drept de PROPRIETATE, dobandit prin Succesiune, cota actuala 1/90, cota initiala 1/90	
1) NISTOR ALICE-ANCA	
B9	A1
Intabulare, drept de PROPRIETATE, dobandit prin Succesiune, cota actuala 1/90, cota initiala 1/90	
1) CAHANOVICI CRISTINA-ELENA	
135398 / 30/08/2023	
Act Notarial nr. 78, din 23/08/2023 emis de NP Poana Alexandru Razvan Ionut;	
B10	A1
Intabulare, drept de PROPRIETATE, dobandit prin Succesiune, cota actuala 2/40, cota initiala 2/40	
1) ZAMFIR CONSTANȚA	
B11	A1
Intabulare, drept de PROPRIETATE, dobandit prin Succesiune, cota actuala 3/40, cota initiala 3/40	
1) POPESCU OANA-ANDREEA	
B12	A1
Intabulare, drept de PROPRIETATE, dobandit prin Succesiune, cota actuala 3/40, cota initiala 3/40	
1) IONESCU ANDRA-MARIA	

C. Partea III. SARCINI .

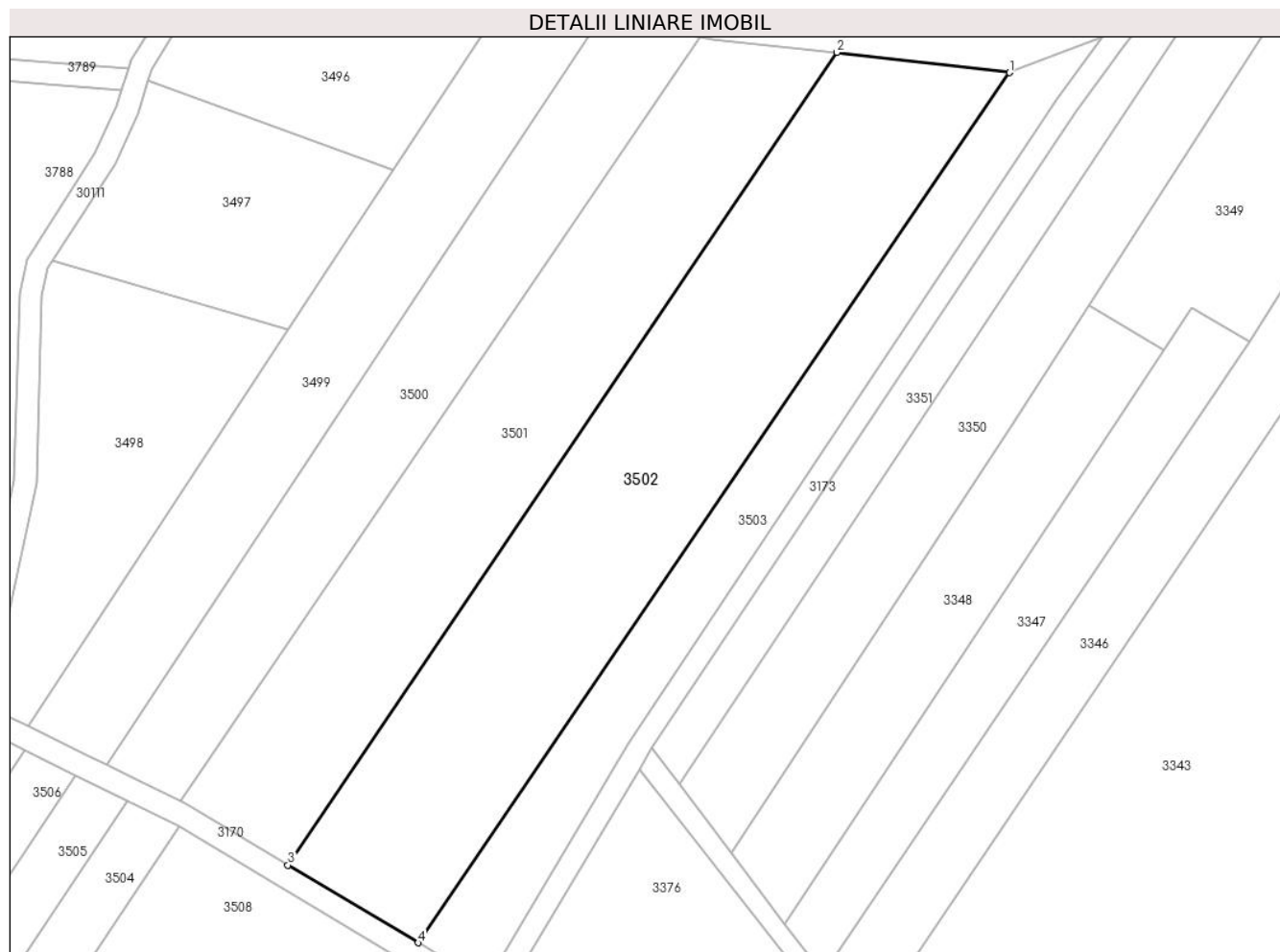
Inscrieri privind dezmembramintele dreptului de proprietate, drepturi reale de garanție și sarcini	Referințe
NU SUNT	

Anexa Nr. 1 La Partea I

Teren

Nr cadastral	Suprafața (mp)*	Observații / Referințe
22408	Din acte: 4.900 Masurata: 4.884	

* Suprafața este determinată în planul de proiecție Stereo 70.



Date referitoare la teren

Crt	Categorie folosință	Intra vilan	Suprafața (mp)	Tarla	Parcelă	Nr. topo	Observații / Referințe
1	vie	NU	4.884	2	294/2	-	

Lungime Segmente

1) Valorile lungimilor segmentelor sunt obținute din proiecție în plan.

Punct început	X / Y	Punct sfârșit	X / Y	Lungime segment (** (m)
1	576.241,77 392.170,59	2	576.211,176 392.174,185	30.804
2	576.211,176 392.174,185	3	576.113,758 392.030,008	174.004
3	576.113,758 392.030,008	4	576.136,83 392.016,229	26.873
4	576.136,83 392.016,229	1	576.241,77 392.170,59	186.654

**** Lungimile segmentelor sunt determinate în planul de proiecție Stereo 70 și sunt rotunjite la 1 milimetru.**

***** Distanța dintre puncte este formată din segmente cumulate ce sunt mai mici decât valoarea 1 milimetru.**

**DATE DESPRE IMOBILUL NR. 3503**

Oficiul de Cadastru și Publicitate Imobiliară PRAHOVA
Biroul de Cadastru și Publicitate Imobiliară Ploiești

A. Partea I. Descrierea imobilului

TEREN Extravilan

Adresa: Jud. Prahova

Nr. Crt	Nr cadastral Nr. topografic	Suprafața* (mp)	Observații / Referințe
A1		2.100	Sector cadastral:21 Teren neimprejmuit;

B. Partea II. Proprietari și acte

Inscrieri privitoare la dreptul de proprietate și alte drepturi reale		Referințe
/		
Act Administrativ nr. 42315, din 09/06/1995 emis de CJSDPAT PRAHOVA;		
B1	Intabulare, drept de PROPRIETATE, dobandit prin Reconstituire, cota actuala 1/1, cota initiala 1/1	A1
	1) STOICA T ANICA 2) ZAMFIR T VASILE 3) ZAMFIR D GHEORGHE 4) CERNICA T GHEORGHE 5) PETRE C ANICA	

C. Partea III. SARCINI .

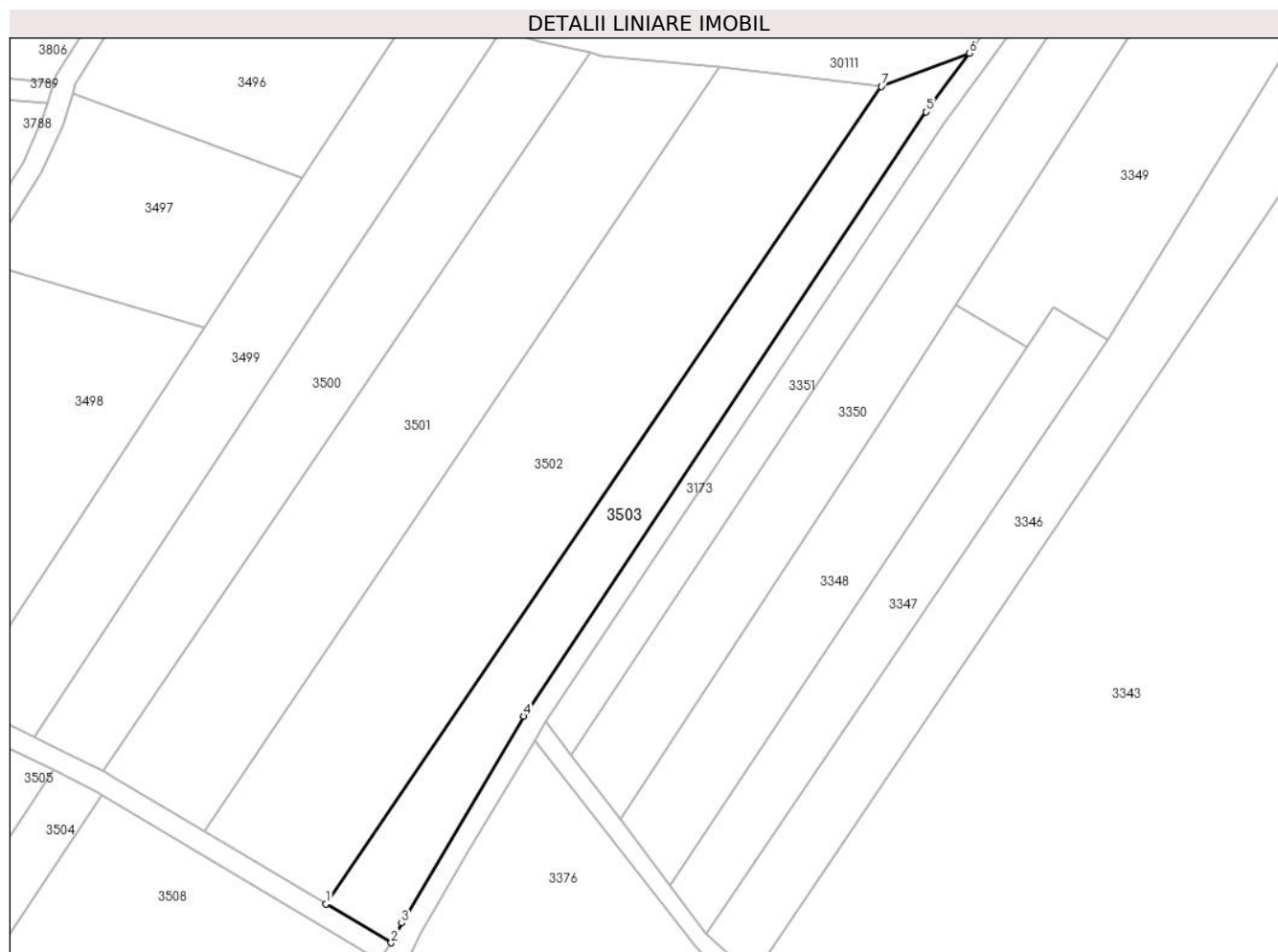
Inscrieri privind dezmembramintele dreptului de proprietate, drepturi reale de garanție și sarcini	Referințe
NU SUNT	

Anexa Nr. 1 La Partea I

Teren

Nr cadastral	Suprafața (mp)*	Observații / Referințe
	2.100	

* Suprafața este determinată în planul de proiecție Stereo 70.



Date referitoare la teren

Crt	Categorie folosință	Intra vilan	Suprafața (mp)	Tarla	Parcelă	Nr. topo	Observații / Referințe
1	faneata	NU	2.100	2	294/1	-	

Lungime Segmente

1) Valorile lungimilor segmentelor sunt obținute din proiecție în plan.

Punct început	X / Y	Punct sfârșit	X / Y	Lungime segment (** (m)
1	576.136,83 392.016,229	2	576.149,131 392.008,884	14.327
2	576.149,131 392.008,884	3	576.151,113 392.012,624	4.233
3	576.151,113 392.012,624	4	576.174,203 392.051,701	45.389
4	576.174,203 392.051,701	5	576.250,176 392.165,841	137.112
5	576.250,176 392.165,841	6	576.258,348 392.176,877	13.732

Punct început	X / Y	Punct sfârșit	X / Y	Lungime segment (** (m)
6	576.258,348 392.176,877	7	576.241,77 392.170,59	17.73
7	576.241,77 392.170,59	1	576.136,83 392.016,229	186.654

** Lungimile segmentelor sunt determinate în planul de proiecție Stereo 70 și sunt rotunjite la 1 milimetru.

*** Distanța dintre puncte este formată din segmente cumulate ce sunt mai mici decât valoarea 1 milimetru.

**DATE DESPRE IMOBILUL NR. 3504**

Oficiul de Cadastru și Publicitate Imobiliară PRAHOVA
Biroul de Cadastru și Publicitate Imobiliară Ploiești

A. Partea I. Descrierea imobilului

TEREN Extravilan

Adresa: Jud. Prahova

Nr. Crt	Nr cadastral Nr. topografic	Suprafața* (mp)	Observații / Referințe
A1		1.000	Sector cadastral:21 Teren neimprejmit;

B. Partea II. Proprietari și acte

Inscrieri privitoare la dreptul de proprietate și alte drepturi reale		Referințe
/		
Act Administrativ nr. 26829, din 29/09/1994 emis de CJSDPAT PRAHOVA;		
B1	Intabulare, drept de PROPRIETATE, dobandit prin Reconstituire, cota actuala 1/1, cota initiala 1/1	A1
	1) STAN PARASCHIVA 2) ILIE C GHEORGHE 3) NICHITA C IOANA 4) PREDA VOICA 5) ILIE STELIANA	

C. Partea III. SARCINI .

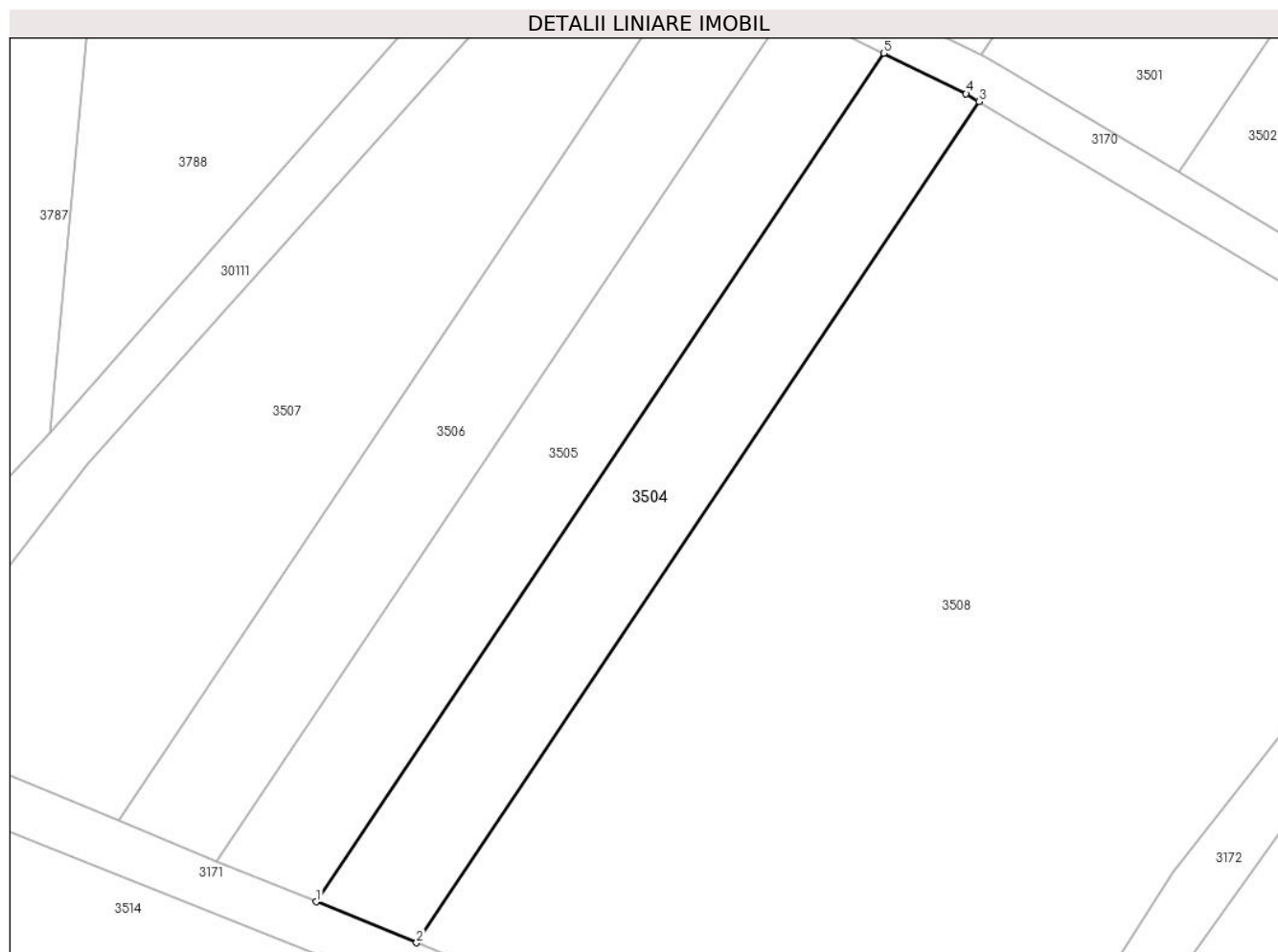
Inscrieri privind dezmembramintele dreptului de proprietate, drepturi reale de garanție și sarcini	Referințe
NU SUNT	

Anexa Nr. 1 La Partea I

Teren

Nr cadastral	Suprafața (mp)*	Observații / Referințe
	1.000	

* Suprafața este determinată în planul de proiecție Stereo 70.



Date referitoare la teren

Crt	Categorie folosință	Intravilan	Suprafața (mp)	Tarla	Parcelă	Nr. topo	Observații / Referințe
1	arabil	NU	1.000	2	292/3	-	

Lungime Segmente

1) Valorile lungimilor segmentelor sunt obținute din proiecție în plan.

Punct început	X / Y	Punct sfârșit	X / Y	Lungime segment (** (m)
1	576.030,685 391.959,775	2	576.040,333 391.955,825	10.425
2	576.040,333 391.955,825	3	576.094,53 392.036,831	97.464
3	576.094,53 392.036,831	4	576.093,277 392.037,58	1.46
4	576.093,277 392.037,58	5	576.085,343 392.041,47	8.836
5	576.085,343 392.041,47	1	576.030,685 391.959,775	98.293

**** Lungimile segmentelor sunt determinate în planul de proiecție Stereo 70 și sunt rotunjite la 1 milimetru.**

***** Distanța dintre puncte este formată din segmente cumulate ce sunt mai mici decât valoarea 1 milimetru.**

**DATE DESPRE IMOBILUL NR. 3505**

Oficiul de Cadastru și Publicitate Imobiliară PRAHOVA
Biroul de Cadastru și Publicitate Imobiliară Ploiești

A. Partea I. Descrierea imobilului

TEREN Extravilan

Adresa: Jud. Prahova

Nr. Crt	Nr cadastral Nr. topografic	Suprafața* (mp)	Observații / Referințe
A1		1.000	Sector cadastral:21 Teren neimprejmuit;

B. Partea II. Proprietari și acte

Inscrieri privitoare la dreptul de proprietate și alte drepturi reale		Referințe
/		
Act Administrativ nr. 26812, din 29/09/1994 emis de CJSDPAT PRAHOVA;		
B1	Intabulare, drept de PROPRIETATE, dobandit prin Reconstituire, cota actuala 1/1, cota initiala 1/1 1) GHEORGHE STAN ILIE	A1

C. Partea III. SARCINI .

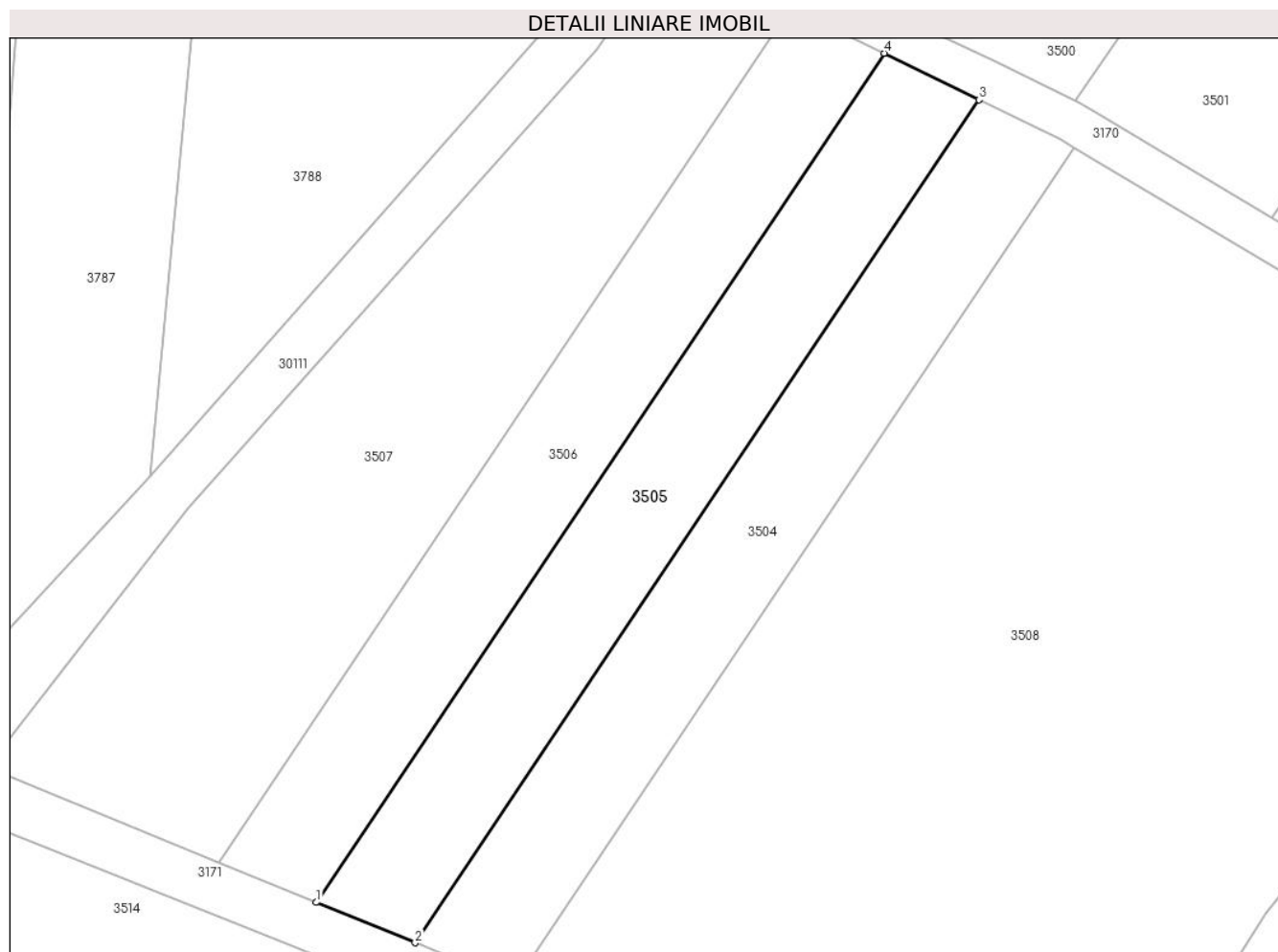
Inscrieri privind dezmembramintele dreptului de proprietate, drepturi reale de garanție și sarcini	Referințe
NU SUNT	

Anexa Nr. 1 La Partea I

Teren

Nr cadastral	Suprafața (mp)*	Observații / Referințe
	1.000	

* Suprafața este determinată în planul de proiecție Stereo 70.



Date referitoare la teren

Crt	Categorie folosință	Intra vilan	Suprafața (mp)	Tarla	Parcelă	Nr. topo	Observații / Referințe
1	arabil	NU	1.000	2	292/2	-	

Lungime Segmente

1) Valorile lungimilor segmentelor sunt obținute din proiecție în plan.

Punct început	X / Y	Punct sfârșit	X / Y	Lungime segment (** (m)
1	576.021,111 391.963,695	2	576.030,685 391.959,775	10.345
2	576.030,685 391.959,775	3	576.085,343 392.041,47	98.293
3	576.085,343 392.041,47	4	576.076,158 392.045,973	10.229
4	576.076,158 392.045,973	1	576.021,111 391.963,695	98.994

** Lungimile segmentelor sunt determinate în planul de proiecție Stereo 70 și sunt rotunjite la 1 milimetru.

***** Distanţa dintre puncte este formată din segmente cumulate ce sunt mai mici decât valoarea 1 milimetru.**

**DATE DESPRE IMOBILUL NR. 3506**

Oficiul de Cadastru și Publicitate Imobiliară PRAHOVA
Biroul de Cadastru și Publicitate Imobiliară Ploiești

A. Partea I. Descrierea imobilului

TEREN Extravilan

Adresa: Jud. Prahova

Nr. Crt	Nr cadastral Nr. topografic	Suprafața* (mp)	Observații / Referințe
A1		1.000	Sector cadastral:21 Teren neimprejmuit;

B. Partea II. Proprietari și acte

Inscrieri privitoare la dreptul de proprietate și alte drepturi reale		Referințe
/		
Act Notarial nr. 243, din 26/08/2010 emis de NP SANDU AURELIAN VIOREL;		
B1	Intabulare, drept de PROPRIETATE, cu titlu de moștenire, dobandit prin Succesiune, cota actuala 1/1, cota initiala 1/1 1) NEGREA ALMA NICOLETA	A1

C. Partea III. SARCINI .

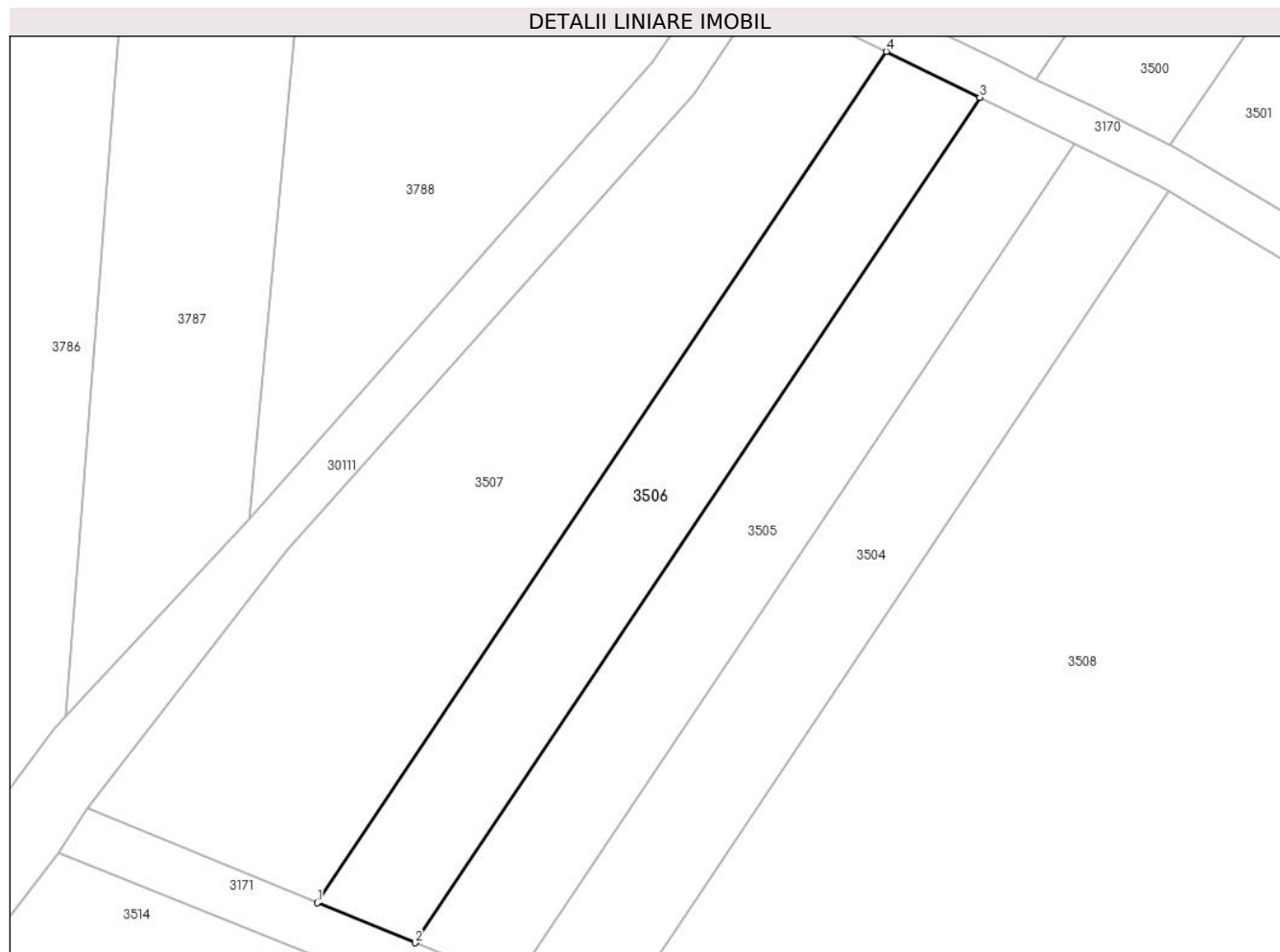
Inscrieri privind dezmembramintele dreptului de proprietate, drepturi reale de garanție și sarcini	Referințe
NU SUNT	

Anexa Nr. 1 La Partea I

Teren

Nr cadastral	Suprafața (mp)*	Observații / Referințe
	1.000	

* Suprafața este determinată în planul de proiecție Stereo 70.



Date referitoare la teren

Crt	Categorie folosință	Intravilan	Suprafața (mp)	Tarla	Parcelă	Nr. topo	Observații / Referințe
1	arabil	NU	1.000	2	292/1	-	

Lungime Segmente

1) Valorile lungimilor segmentelor sunt obținute din proiecție în plan.

Punct început	X / Y	Punct sfârșit	X / Y	Lungime segment (** (m)
1	576.011,603 391.967,588	2	576.021,111 391.963,695	10.274
2	576.021,111 391.963,695	3	576.076,158 392.045,973	98.994
3	576.076,158 392.045,973	4	576.067,038 392.050,444	10.157
4	576.067,038 392.050,444	1	576.011,603 391.967,588	99.69

** Lungimile segmentelor sunt determinate în planul de proiecție Stereo 70 și sunt rotunjite la 1 milimetru.

***** Distanţa dintre puncte este formată din segmente cumulate ce sunt mai mici decât valoarea 1 milimetru.**

**DATE DESPRE IMOBILUL NR. 3507**

Oficiul de Cadastru și Publicitate Imobiliară PRAHOVA
Biroul de Cadastru și Publicitate Imobiliară Ploiești

A. Partea I. Descrierea imobilului

TEREN Extravilan

Adresa: Jud. Prahova

Nr. Crt	Nr cadastral Nr. topografic	Suprafața* (mp)	Observații / Referințe
A1		1.861	Sector cadastral:21 Teren neimprejmuit;

B. Partea II. Proprietari și acte

Inscrieri privitoare la dreptul de proprietate și alte drepturi reale		Referințe
/		
Act Administrativ nr. 26817, din 29/09/1994 emis de CJSDPAT PRAHOVA;		
B1	Intabulare, drept de PROPRIETATE, dobandit prin Reconstituire, cota actuala 1/1, cota initiala 1/1	A1
	1) ILIE NICOLAE VASILE 2) STĂNCULESCU NICOLAE MARIA 3) STAN BARBU VASILICA 4) STAN NICOLAE ION	

C. Partea III. SARCINI .

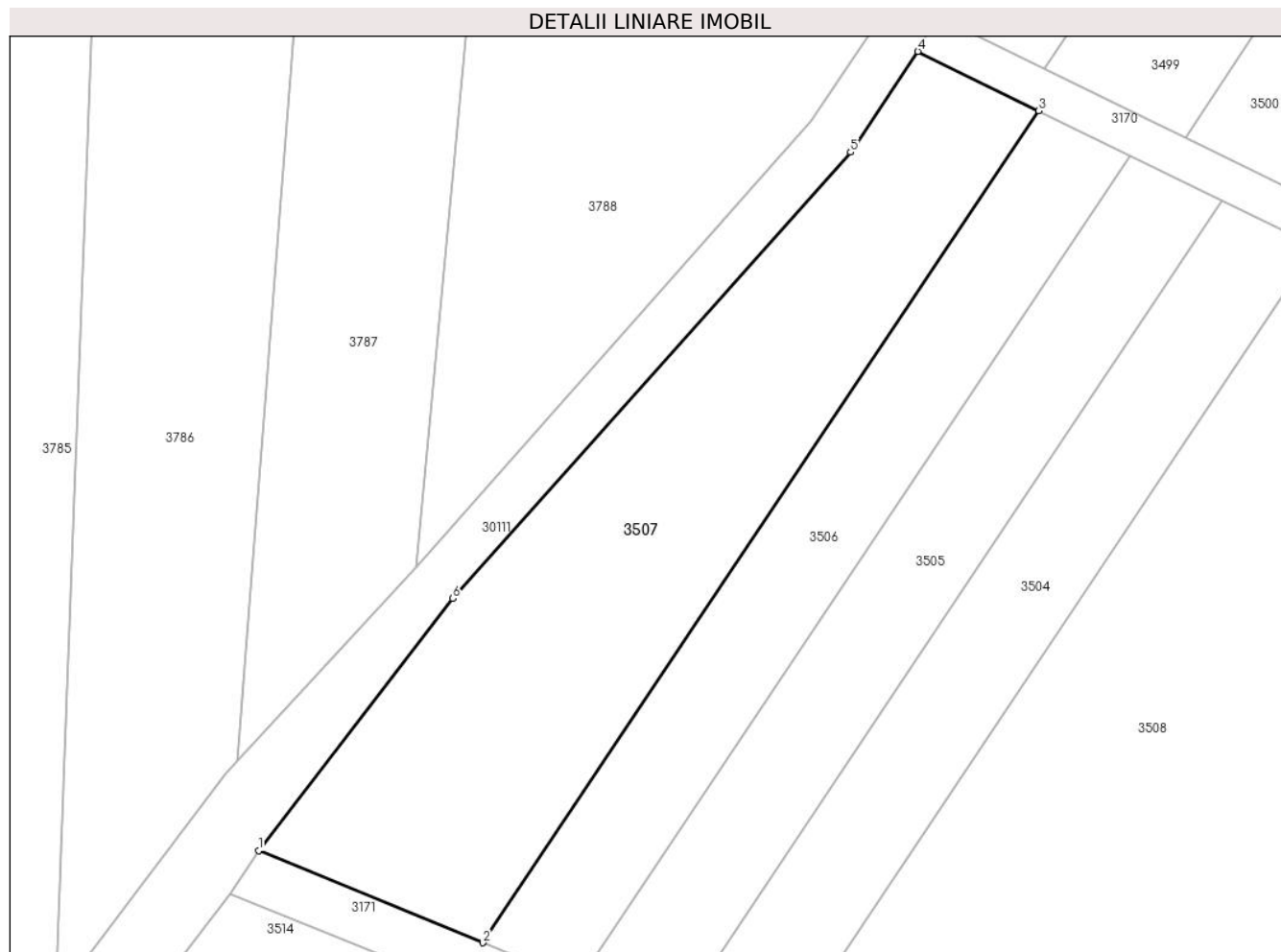
Inscrieri privind dezmembramintele dreptului de proprietate, drepturi reale de garanție și sarcini	Referințe
NU SUNT	

Anexa Nr. 1 La Partea I

Teren

Nr cadastral	Suprafața (mp)*	Observații / Referințe
	1.861	

* Suprafața este determinată în planul de proiecție Stereo 70.



Date referitoare la teren

Crt	Categorie folosință	Intravilan	Suprafața (mp)	Tarla	Parcelă	Nr. topo	Observații / Referințe
1	arabil	NU	1.861	2	292	-	

Lungime Segmente

1) Valorile lungimilor segmentelor sunt obținute din proiecție în plan.

Punct început	X / Y	Punct sfârșit	X / Y	Lungime segment (** (m)
1	575.989,232 391.976,748	2	576.011,603 391.967,588	24.174
2	576.011,603 391.967,588	3	576.067,038 392.050,444	99.69
3	576.067,038 392.050,444	4	576.054,976 392.056,358	13.434
4	576.054,976 392.056,358	5	576.048,272 392.046,33	12.063
5	576.048,272 392.046,33	6	576.008,581 392.001,875	59.595

Punct început	X / Y	Punct sfârșit	X / Y	Lungime segment (** (m)
6	576.008,581 392.001,875	1	575.989,232 391.976,748	31.714

** Lungimile segmentelor sunt determinate în planul de proiecție Stereo 70 și sunt rotunjite la 1 milimetru.

*** Distanța dintre puncte este formată din segmente cumulate ce sunt mai mici decât valoarea 1 milimetru.

**DATE DESPRE IMOBILUL NR. 3508**

Oficiul de Cadastru și Publicitate Imobiliară PRAHOVA
Biroul de Cadastru și Publicitate Imobiliară Ploiești

A. Partea I. Descrierea imobilului

TEREN Extravilan

Nr. CF vechi:7237

Nr. cadastral vechi:10678

Adresa: Jud. Prahova

Nr. Crt	Nr cadastral Nr. topografic	Suprafața* (mp)	Observații / Referințe
A1	21146	Din acte: 5.439 Masurata: 5.410	Sector cadastral:21 Teren neimprejmit;

B. Partea II. Proprietari și acte

Inscrieri privitoare la dreptul de proprietate și alte drepturi reale	Referințe
37946 / 20/07/2007	
Act Notarial nr. 1030, din 19/07/2007 emis de NP COSMA ANDREEA OANA;	
B4	A1
Intabulare, drept de PROPRIETATE, dobandit prin Conventie, cota actuala 1/1, cota initiala 1/1	
1) SPIRIDON MARIAN	
67114 / 28/08/2014	
Act Normativ nr. 17, din 07/03/2014 emis de Parlamentul Romaniei;	
B5	A1
Imobil aflat sub incidenta art.3 alin.(1) din Legea 17/2014, dobandit prin Lege	

C. Partea III. SARCINI .

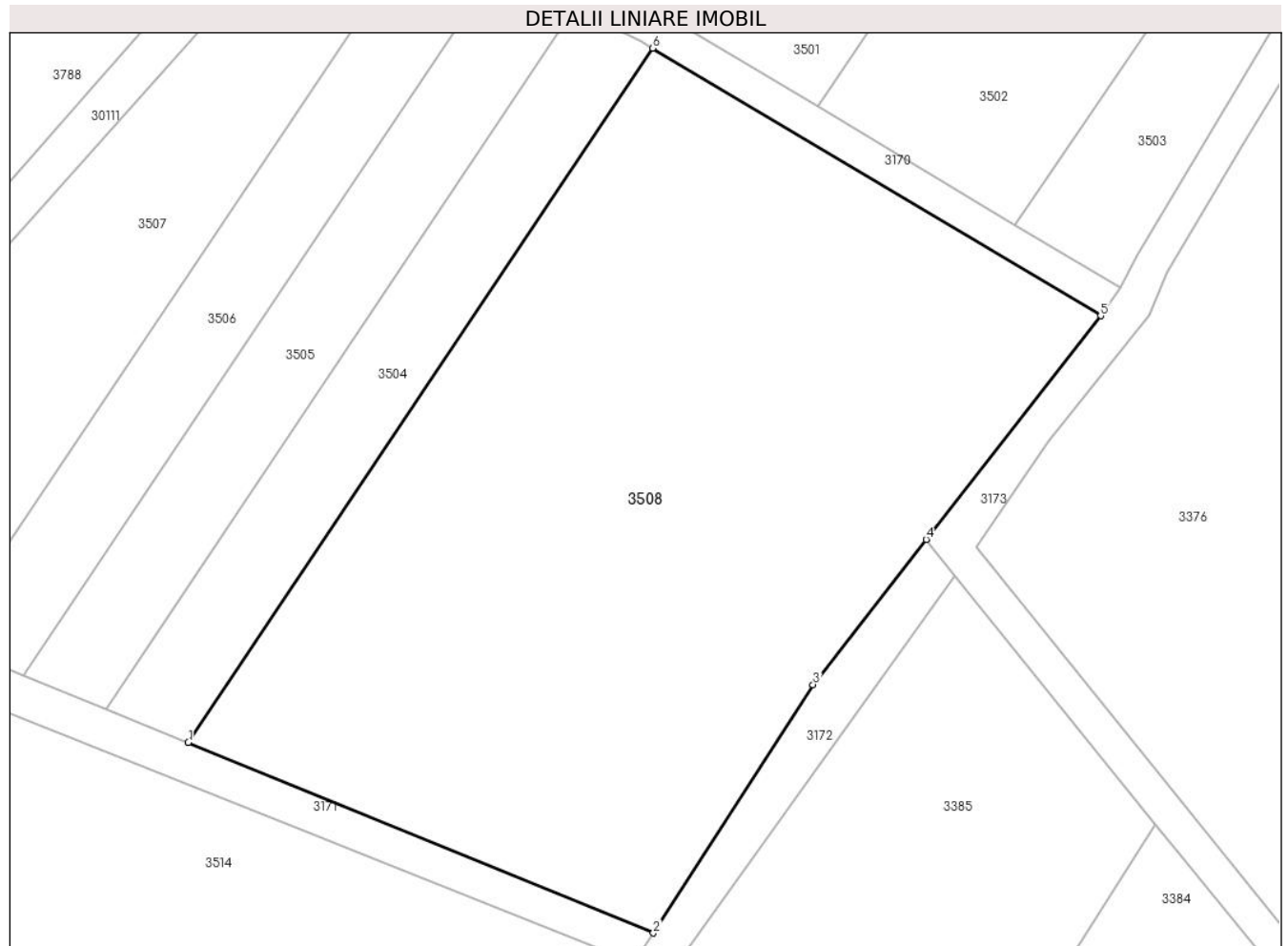
Inscrieri privind dezmembramintele dreptului de proprietate, drepturi reale de garanție și sarcini	Referințe
NU SUNT	

Anexa Nr. 1 La Partea I

Teren

Nr cadastral	Suprafața (mp)*	Observații / Referințe
21146	Din acte: 5.439 Masurata: 5.410	

* Suprafața este determinată în planul de proiecție Stereo 70.



Date referitoare la teren

Crt	Categorie folosință	Intra vilan	Suprafața (mp)	Tarla	Parcelă	Nr. topo	Observații / Referințe
1	arabil	NU	5.410	2	292/4	-	

Lungime Segmente

1) Valorile lungimilor segmentelor sunt obținute din proiecție în plan.

Punct început	X / Y	Punct sfârșit	X / Y	Lungime segment (** (m)
1	576.040,333 391.955,825	2	576.094,59 391.933,609	58.629
2	576.094,59 391.933,609	3	576.113,22 391.962,59	34.453
3	576.113,22 391.962,59	4	576.126,427 391.979,522	21.474
4	576.126,427 391.979,522	5	576.146,787 392.005,624	33.104
5	576.146,787 392.005,624	6	576.094,53 392.036,831	60.866

Punct început	X / Y	Punct sfârșit	X / Y	Lungime segment (** (m)
6	576.094,53 392.036,831	1	576.040,333 391.955,825	97.464

** Lungimile segmentelor sunt determinate în planul de proiecție Stereo 70 și sunt rotunjite la 1 milimetru.

*** Distanța dintre puncte este formată din segmente cumulate ce sunt mai mici decât valoarea 1 milimetru.

**DATE DESPRE IMOBILUL NR. 3509**

Oficiul de Cadastru și Publicitate Imobiliară PRAHOVA
Biroul de Cadastru și Publicitate Imobiliară Ploiești

A. Partea I. Descrierea imobilului

TEREN Extravilan

Adresa: Jud. Prahova

Nr. Crt	Nr cadastral Nr. topografic	Suprafața* (mp)	Observații / Referințe
A1		1.429	Sector cadastral:20 Teren neimprejmuit;

B. Partea II. Proprietari și acte

Inscrieri privitoare la dreptul de proprietate și alte drepturi reale		Referințe
/		
Act Normativ nr. 7, din 13/03/1996 emis de PARLAMENTUL ROMANIEI;		
B1	Inscrierea posesiei, drept de PROPRIETATE, dobandit prin Lege, cota actuala 1/1, cota initiala 1/1 1) NEIDENTIFICAT NEIDENTIFICAT	A1
Act Normativ nr. 7, din 13/03/1996 emis de PARLAMENTUL ROMANIEI (art.13 alin.14);		
B2	Se noteaza mentiunea de proprietar neidentificat, rezerva comisiei locale de fond funciar.	A1

C. Partea III. SARCINI .

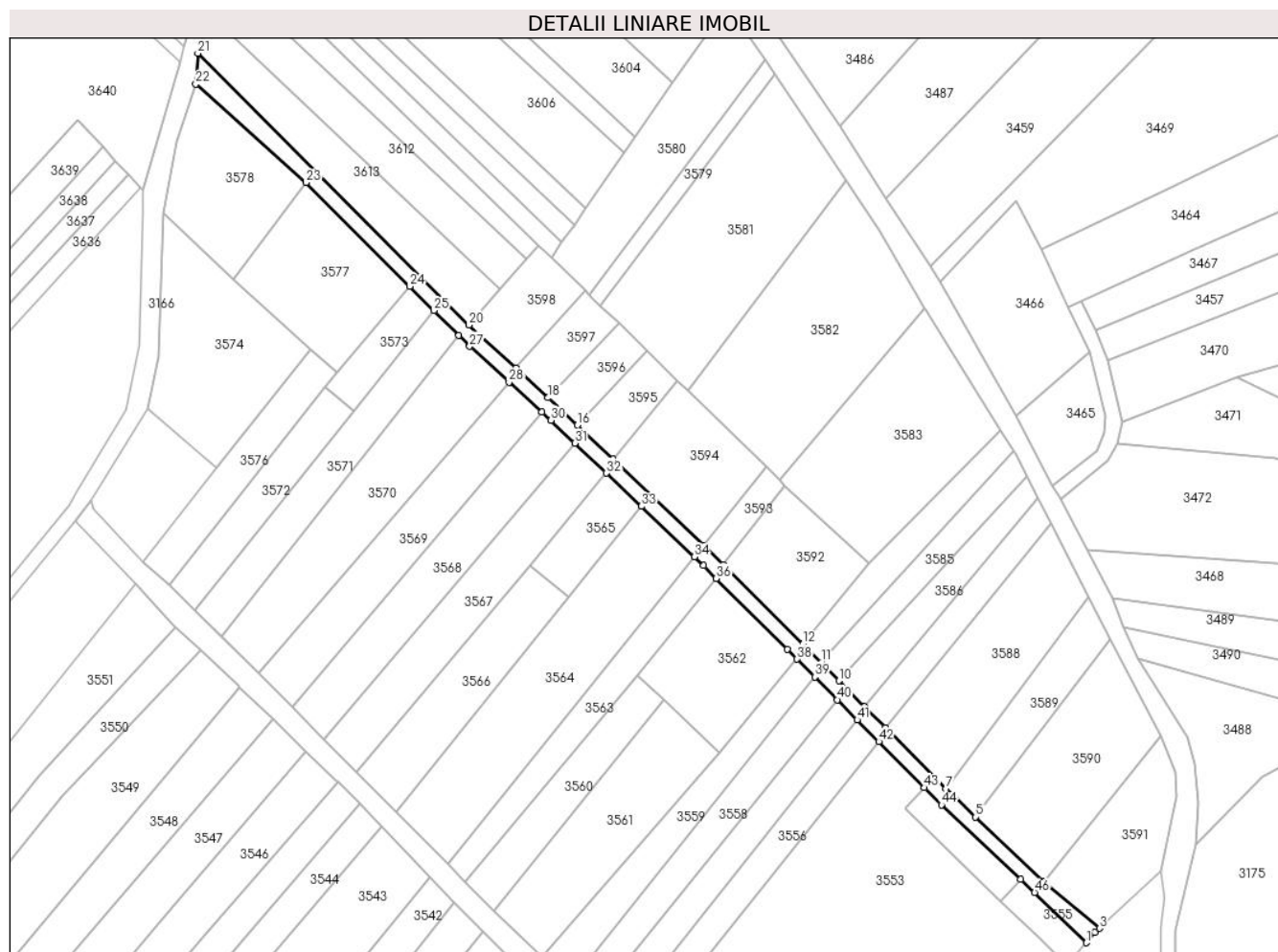
Inscrieri privind dezmembramintele dreptului de proprietate, drepturi reale de garanție și sarcini	Referințe
NU SUNT	

Anexa Nr. 1 La Partea I

Teren

Nr cadastral	Suprafața (mp)*	Observații / Referințe
	1.429	

* Suprafața este determinată în planul de proiecție Stereo 70.



Date referitoare la teren

Crt	Categorie folosință	Intravilan	Suprafața (mp)	Tarla	Parcelă	Nr. topo	Observații / Referințe
1	drum	NU	1.429	2	277	-	

Lungime Segmente

1) Valorile lungimilor segmentelor sunt obținute din proiecție în plan.

Punct început	X / Y	Punct sfârșit	X / Y	Lungime segment	Punct început	X / Y	Punct sfârșit	X / Y	Lungime segment	Punct început	X / Y	Punct sfârșit	X / Y	Lungime segment
1	576.113,625 390.904,67	2	576.115,989 390.907,444	3.645	2	576.115,989 390.907,444	3	576.117,198 390.908,586	1.663	3	576.117,198 390.908,586	4	576.102,165 390.921,374	19.736
4	576.102,165 390.921,374	5	576.083,437 390.938,971	25.698	5	576.083,437 390.938,971	6	576.076,868 390.945,143	9.014	6	576.076,868 390.945,143	7	576.075,347 390.946,677	2.16
7	576.075,347 390.946,677	8	576.058,792 390.963,386	23.521	8	576.058,792 390.963,386	9	576.053,098 390.969,132	8.089	9	576.053,098 390.969,132	10	576.046,159 390.976,136	9.859
10	576.046,159 390.976,136	11	576.041,176 390.981,165	7.08	11	576.041,176 390.981,165	12	576.036,225 390.986,162	7.034	12	576.036,225 390.986,162	13	576.014,553 391.007,805	30.628
13	576.014,553 391.007,805	14	576.009,2 391.013,022	7.475	14	576.009,2 391.013,022	15	575.984,413 391.036,611	34.217	15	575.984,413 391.036,611	16	575.974,674 391.045,88	13.445
16	575.974,674 391.045,88	17	575.970,208 391.050,13	6.165	17	575.970,208 391.050,13	18	575.966,703 391.053,35	4.76	18	575.966,703 391.053,35	19	575.957,858 391.061,475	12.01

Punct început	X / Y	Punct sfârșit	X / Y	Lungime segment	Punct început	X / Y	Punct sfârșit	X / Y	Lungime segment	Punct început	X / Y	Punct sfârșit	X / Y	Lungime segment
19	575.957,858 391.061,475	20	575.945,088 391.073,205	17.34	20	575.945,088 391.073,205	21	575.871,063 391.147,337	104.763	21	575.871,063 391.147,337	22	575.870,558 391.138,938	8.414
22	575.870,558 391.138,938	23	575.900,63 391.112,067	40.328	23	575.900,63 391.112,067	24	575.928,921 391.083,735	40.039	24	575.928,921 391.083,735	25	575.935,49 391.077,156	9.297
25	575.935,49 391.077,156	26	575.942,287 391.070,349	9.619	26	575.942,287 391.070,349	27	575.945,276 391.067,356	4.23	27	575.945,276 391.067,356	28	575.956,026 391.057,6	14.517
28	575.956,026 391.057,6	29	575.964,978 391.049,476	12.089	29	575.964,978 391.049,476	30	575.967,476 391.047,208	3.374	30	575.967,476 391.047,208	31	575.974,011 391.040,989	9.021
31	575.974,011 391.040,989	32	575.982,634 391.032,782	11.904	32	575.982,634 391.032,782	33	575.992,146 391.023,73	13.131	33	575.992,146 391.023,73	34	576.006,622 391.009,953	19.984
34	576.006,622 391.009,953	35	576.009,13 391.007,566	3.462	35	576.009,13 391.007,566	36	576.012,619 391.004,084	4.929	36	576.012,619 391.004,084	37	576.032,062 390.984,681	27.468
37	576.032,062 390.984,681	38	576.034,674 390.982,044	3.712	38	576.034,674 390.982,044	39	576.039,502 390.977,171	6.86	39	576.039,502 390.977,171	40	576.045,646 390.970,971	8.729
40	576.045,646 390.970,971	41	576.051,099 390.965,467	7.748	41	576.051,099 390.965,467	42	576.056,981 390.959,531	8.357	42	576.056,981 390.959,531	43	576.069,447 390.946,949	17.712
43	576.069,447 390.946,949	44	576.074,077 390.942,277	6.578	44	576.074,077 390.942,277	45	576.095,632 390.922,023	29.578	45	576.095,632 390.922,023	46	576.099,498 390.918,391	5.304
46	576.099,498 390.918,391	1	576.113,625 390.904,67	19.694										

** Lungimile segmentelor sunt determinate în planul de proiecție Stereo 70 și sunt rotunjite la 1 milimetru.

*** Distanța dintre puncte este formată din segmente cumulate ce sunt mai mici decât valoarea 1 milimetru.

**DATE DESPRE IMOBILUL NR. 3510**

Oficiul de Cadastru și Publicitate Imobiliară PRAHOVA
Biroul de Cadastru și Publicitate Imobiliară Ploiești

A. Partea I. Descrierea imobilului

TEREN Extravilan

Adresa: Jud. Prahova

Nr. Crt	Nr cadastral Nr. topografic	Suprafața* (mp)	Observații / Referințe
A1		1.664	Sector cadastral:20 Teren neimprejmut;

B. Partea II. Proprietari și acte

Inscrieri privitoare la dreptul de proprietate și alte drepturi reale		Referințe
/		
Act Normativ nr. 7, din 13/03/1996 emis de PARLAMENTUL ROMANIEI;		
B1	Inscrierea posesiei, drept de PROPRIETATE, dobandit prin Lege, cota actuala 1/1, cota initiala 1/1 1) NEIDENTIFICAT NEIDENTIFICAT	A1
Act Normativ nr. 7, din 13/03/1996 emis de PARLAMENTUL ROMANIEI (art.13 alin.14);		
B2	Se noteaza mentiunea de proprietar neidentificat, rezerva comisiei locale de fond funciar.	A1

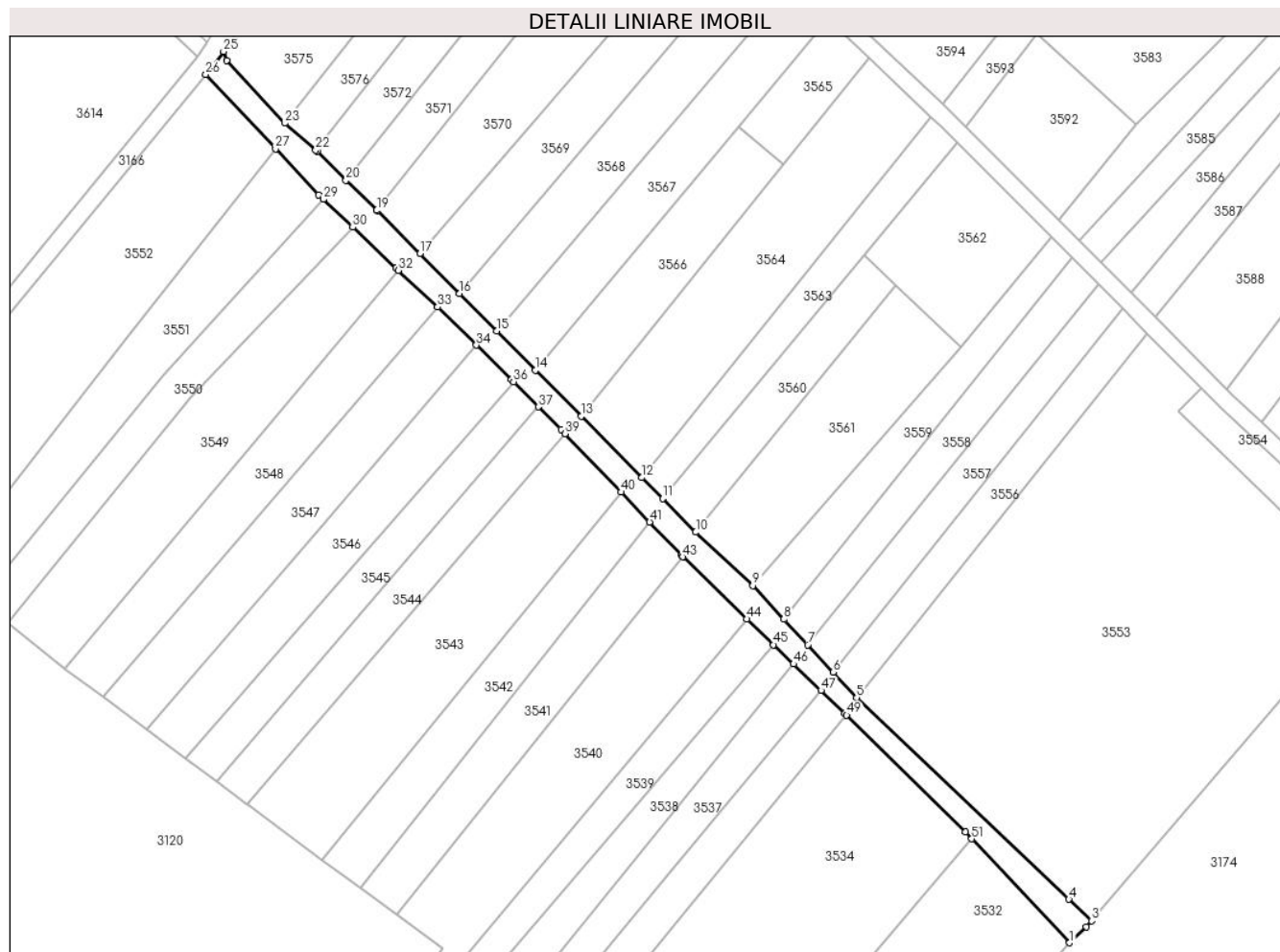
C. Partea III. SARCINI .

Inscrieri privind dezmembramintele dreptului de proprietate, drepturi reale de garanție și sarcini	Referințe
NU SUNT	

Anexa Nr. 1 La Partea I**Teren**

Nr cadastral	Suprafața (mp)*	Observații / Referințe
	1.664	

* Suprafața este determinată în planul de proiecție Stereo 70.

**Date referitoare la teren**

Crt	Categorie folosință	Intravilan	Suprafața (mp)	Tarla	Parcelă	Nr. topo	Observații / Referințe
1	drum	NU	1.664	2	249	-	

Lungime Segmente

1) Valorile lungimilor segmentelor sunt obținute din proiecție în plan.

Punct început	X / Y	Punct sfârșit	X / Y	Lungime segment	Punct început	X / Y	Punct sfârșit	X / Y	Lungime segment	Punct început	X / Y	Punct sfârșit	X / Y	Lungime segment
1	576.038,805 390.817,934	2	576.042,744 390.821,657	5.42	2	576.042,744 390.821,657	3	576.043,92 390.823,035	1.812	3	576.043,92 390.823,035	4	576.038,671 390.828,022	7.24
4	576.038,671 390.828,022	5	575.989,263 390.874,959	68.149	5	575.989,263 390.874,959	6	575.983,786 390.880,851	8.044	6	575.983,786 390.880,851	7	575.977,862 390.887,222	8.7
7	575.977,862 390.887,222	8	575.972,324 390.893,177	8.132	8	575.972,324 390.893,177	9	575.965,065 390.900,983	10.66	9	575.965,065 390.900,983	10	575.951,788 390.913,425	18.196
10	575.951,788 390.913,425	11	575.944,069 390.921,212	10.965	11	575.944,069 390.921,212	12	575.939,225 390.926,1	6.882	12	575.939,225 390.926,1	13	575.925,071 390.940,381	20.107
13	575.925,071 390.940,381	14	575.914,46 390.951,087	15.074	14	575.914,46 390.951,087	15	575.905,418 390.960,211	12.845	15	575.905,418 390.960,211	16	575.896,797 390.968,909	12.247
16	575.896,797 390.968,909	17	575.887,589 390.978,2	13.081	17	575.887,589 390.978,2	18	575.877,648 390.988,142	14.059	18	575.877,648 390.988,142	19	575.877,511 390.988,275	0.191

Punct început	X / Y	Punct sfârșit	X / Y	Lungime segment	Punct început	X / Y	Punct sfârșit	X / Y	Lungime segment	Punct început	X / Y	Punct sfârșit	X / Y	Lungime segment
19	575.877,511 390.988,275	20	575.870,343 390.995,245	9.998	20	575.870,343 390.995,245	21	575.863,62 391.002,032	9.553	21	575.863,62 391.002,032	22	575.863,295 391.002,314	0.43
22	575.863,295 391.002,314	23	575.856,103 391.008,553	9.521	23	575.856,103 391.008,553	24	575.842,539 391.023,159	19.933	24	575.842,539 391.023,159	25	575.841,837 391.025,234	2.191
25	575.841,837 391.025,234	26	575.837,721 391.019,846	6.78	26	575.837,721 391.019,846	27	575.853,933 391.002,566	23.694	27	575.853,933 391.002,566	28	575.864,023 390.991,812	14.746
28	575.864,023 390.991,812	29	575.865,072 390.990,82	1.444	29	575.865,072 390.990,82	30	575.871,921 390.984,347	9.424	30	575.871,921 390.984,347	31	575.881,954 390.974,864	13.805
31	575.881,954 390.974,864	32	575.882,53 390.974,325	0.789	32	575.882,53 390.974,325	33	575.891,638 390.965,794	12.479	33	575.891,638 390.965,794	34	575.900,682 390.956,93	12.664
34	575.900,682 390.956,93	35	575.908,854 390.948,922	11.442	35	575.908,854 390.948,922	36	575.909,341 390.948,435	0.689	36	575.909,341 390.948,435	37	575.915,195 390.942,582	8.278
37	575.915,195 390.942,582	38	575.920,446 390.937,332	7.425	38	575.920,446 390.937,332	39	575.921,381 390.936,354	1.353	39	575.921,381 390.936,354	40	575.934,398 390.922,733	18.841
40	575.934,398 390.922,733	41	575.941,045 390.915,777	9.621	41	575.941,045 390.915,777	42	575.948,456 390.908,023	10.726	42	575.948,456 390.908,023	43	575.948,798 390.907,691	0.477
43	575.948,798 390.907,691	44	575.963,682 390.893,242	20.744	44	575.963,682 390.893,242	45	575.969,92 390.887,238	8.658	45	575.969,92 390.887,238	46	575.974,57 390.882,763	6.454
46	575.974,57 390.882,763	47	575.980,961 390.876,613	8.869	47	575.980,961 390.876,613	48	575.986,485 390.871,296	7.667	48	575.986,485 390.871,296	49	575.986,934 390.870,854	0.63
49	575.986,934 390.870,854	50	576.014,526 390.843,725	38.695	50	576.014,526 390.843,725	51	576.016,062 390.842,093	2.241	51	576.016,062 390.842,093	1	576.038,805 390.817,934	33.18

** Lungimile segmentelor sunt determinate în planul de proiecție Stereo 70 și sunt rotunjite la 1 milimetru.

*** Distanța dintre puncte este formată din segmente cumulate ce sunt mai mici decât valoarea 1 milimetru.

**DATE DESPRE IMOBILUL NR. 3511**

Oficiul de Cadastru și Publicitate Imobiliară PRAHOVA
Biroul de Cadastru și Publicitate Imobiliară Ploiești

A. Partea I. Descrierea imobilului

TEREN Extravilan

Adresa: Jud. Prahova

Nr. Crt	Nr cadastral Nr. topografic	Suprafața* (mp)	Observații / Referințe
A1		482	Sector cadastral:21 Teren neimprejmuț;

B. Partea II. Proprietari și acte

Inscrieri privitoare la dreptul de proprietate și alte drepturi reale		Referințe
/		
Act Normativ nr. 7, din 13/03/1996 emis de PARLAMENTUL ROMANIEI;		
B1	Inscrierea posesiei, drept de PROPRIETATE, dobândit prin Lege, cota actuala 1/1, cota initiala 1/1 1) NEIDENTIFICAT NEIDENTIFICAT	A1
Act Normativ nr. 7, din 13/03/1996 emis de PARLAMENTUL ROMANIEI (art.13 alin.14);		
B2	Se noteaza mentiunea de proprietar neidentificat, rezerva comisiei locale de fond funciar.	A1

C. Partea III. SARCINI .

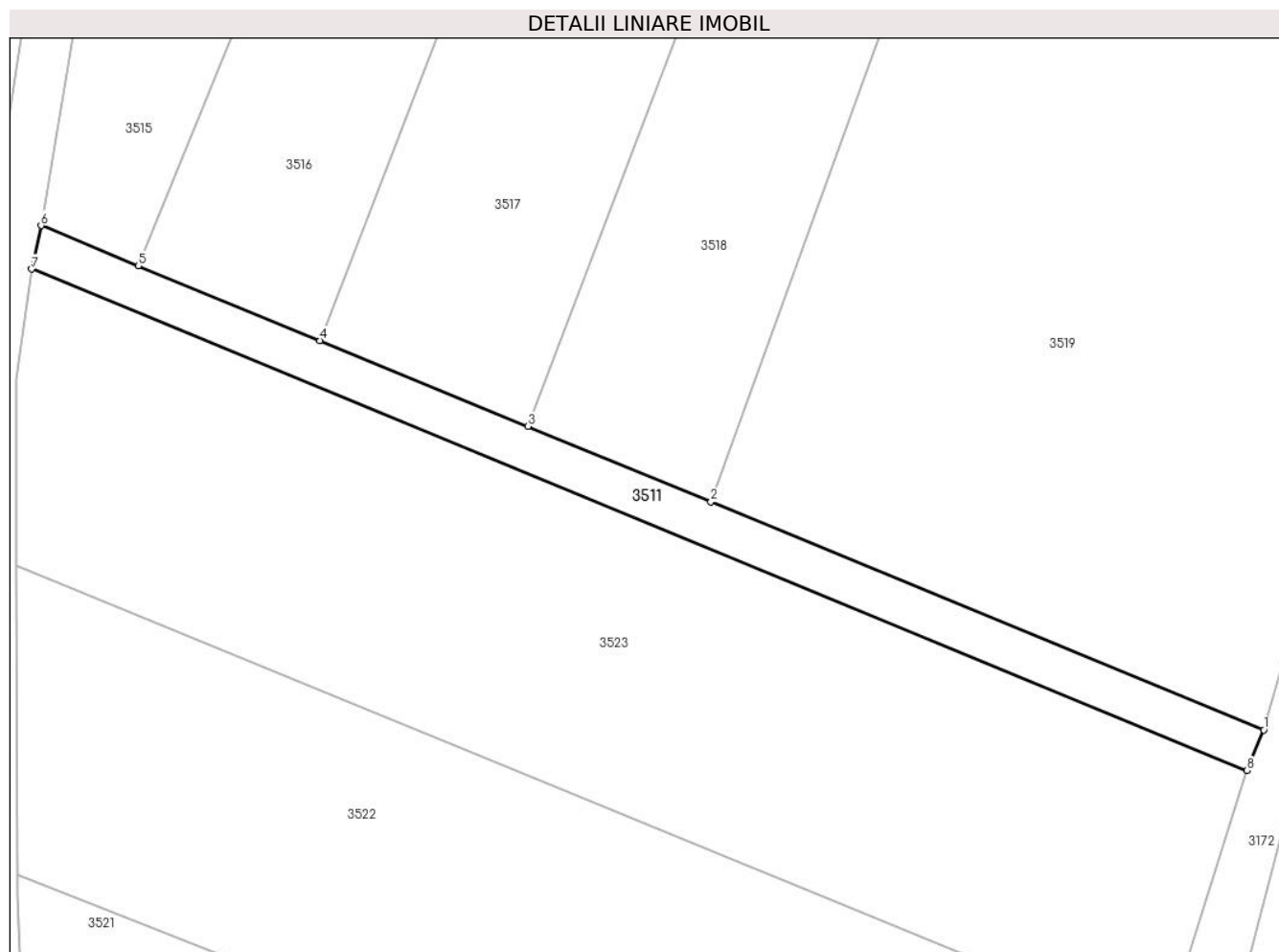
Inscrieri privind dezmembramintele dreptului de proprietate, drepturi reale de garanție și sarcini	Referințe
NU SUNT	

Anexa Nr. 1 La Partea I

Teren

Nr cadastral	Suprafața (mp)*	Observații / Referințe
	482	

* Suprafața este determinată în planul de proiecție Stereo 70.



Date referitoare la teren

Crt	Categorie folosință	Intravilan	Suprafața (mp)	Tarla	Parcelă	Nr. topo	Observații / Referințe
1	drum	NU	482	2	287	-	

Lungime Segmente

1) Valorile lungimilor segmentelor sunt obținute din proiecție în plan.

Punct început	X / Y	Punct sfârșit	X / Y	Lungime segment (** (m)
1	575.992,225 391.749,042	2	575.941,735 391.769,85	54.61
2	575.941,735 391.769,85	3	575.925,031 391.776,734	18.067
3	575.925,031 391.776,734	4	575.906,059 391.784,555	20.521
4	575.906,059 391.784,555	5	575.889,452 391.791,399	17.962
5	575.889,452 391.791,399	6	575.880,578 391.795,055	9.598

Punct început	X / Y	Punct sfârșit	X / Y	Lungime segment (** (m)
6	575.880,578 391.795,055	7	575.879,721 391.791,084	4.062
7	575.879,721 391.791,084	8	575.990,701 391.745,343	120.037
8	575.990,701 391.745,343	1	575.992,225 391.749,042	4.001

** Lungimile segmentelor sunt determinate în planul de proiecție Stereo 70 și sunt rotunjite la 1 milimetru.

*** Distanța dintre puncte este formată din segmente cumulate ce sunt mai mici decât valoarea 1 milimetru.

**DATE DESPRE IMOBILUL NR. 3512**

Oficiul de Cadastru și Publicitate Imobiliară PRAHOVA
Biroul de Cadastru și Publicitate Imobiliară Ploiești

A. Partea I. Descrierea imobilului

TEREN Extravilan

Adresa: Jud. Prahova

Nr. Crt	Nr cadastral Nr. topografic	Suprafața* (mp)	Observații / Referințe
A1		433	Sector cadastral:21 Teren neimprejmut;

B. Partea II. Proprietari și acte

Inscrieri privitoare la dreptul de proprietate și alte drepturi reale		Referințe
/		
Act Normativ nr. 7, din 13/03/1996 emis de PARLAMENTUL ROMANIEI;		
B1	Inscrierea posesiei, drept de PROPRIETATE, dobandit prin Lege, cota actuala 1/1, cota initiala 1/1 1) NEIDENTIFICAT NEIDENTIFICAT	A1
Act Normativ nr. 7, din 13/03/1996 emis de PARLAMENTUL ROMANIEI (art.13 alin.14);		
B2	Se noteaza mentiunea de proprietar neidentificat, rezerva comisiei locale de fond funciar.	A1

C. Partea III. SARCINI .

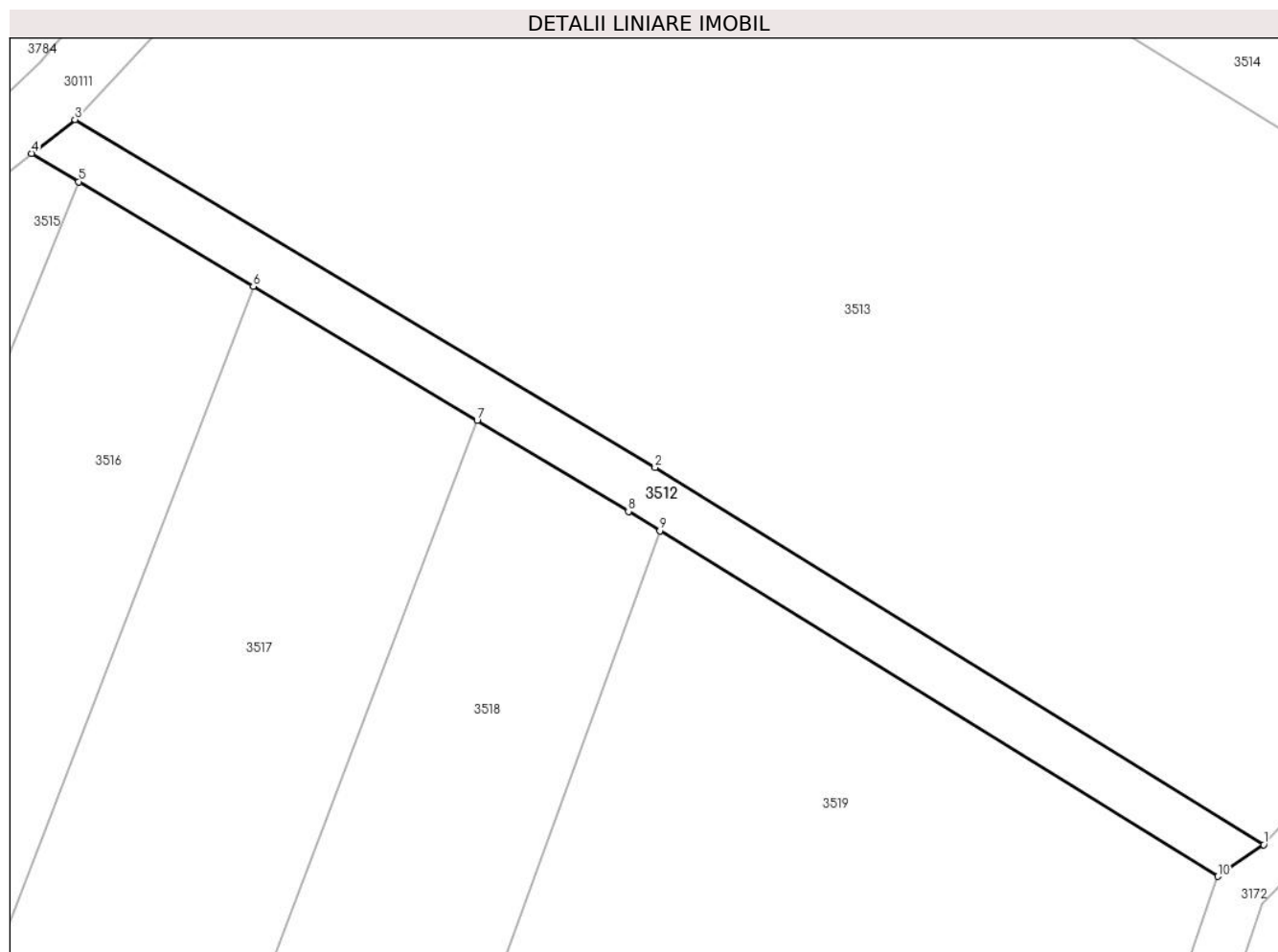
Inscrieri privind dezmembramintele dreptului de proprietate, drepturi reale de garanție și sarcini	Referințe
NU SUNT	

Anexa Nr. 1 La Partea I

Teren

Nr cadastral	Suprafața (mp)*	Observații / Referințe
	433	

* Suprafața este determinată în planul de proiecție Stereo 70.



Date referitoare la teren

Crt	Categorie folosință	Intravilan	Suprafața (mp)	Tarla	Parcelă	Nr. topo	Observații / Referințe
1	drum	NU	433	2	289	-	

Lungime Segmente

1) Valorile lungimilor segmentelor sunt obținute din proiecție în plan.

Punct început	X / Y	Punct sfârșit	X / Y	Lungime segment (** (m)
1	576.029,184 391.856,746	2	575.981,768 391.886,098	55.766
2	575.981,768 391.886,098	3	575.936,582 391.913,185	52.683
3	575.936,582 391.913,185	4	575.933,201 391.910,548	4.288
4	575.933,201 391.910,548	5	575.936,878 391.908,344	4.287
5	575.936,878 391.908,344	6	575.950,468 391.900,197	15.845

Punct început	X / Y	Punct sfârșit	X / Y	Lungime segment (** (m)
6	575.950,468 391.900,197	7	575.967,904 391.889,745	20.329
7	575.967,904 391.889,745	8	575.979,69 391.882,68	13.741
8	575.979,69 391.882,68	9	575.982,135 391.881,166	2.876
9	575.982,135 391.881,166	10	576.025,6 391.854,26	51.119
10	576.025,6 391.854,26	1	576.029,184 391.856,746	4.362

** Lungimile segmentelor sunt determinate în planul de proiecție Stereo 70 și sunt rotunjite la 1 milimetru.

*** Distanța dintre puncte este formată din segmente cumulate ce sunt mai mici decât valoarea 1 milimetru.

**DATE DESPRE IMOBILUL NR. 3513**

Oficiul de Cadastru și Publicitate Imobiliară PRAHOVA
Biroul de Cadastru și Publicitate Imobiliară Ploiești

A. Partea I. Descrierea imobilului

TEREN Extravilan

Adresa: Jud. Prahova

Nr. Crt	Nr cadastral Nr. topografic	Suprafața* (mp)	Observații / Referințe
A1		5.240	Sector cadastral:21 Teren neimprejmuț;

B. Partea II. Proprietari și acte

Inscrieri privitoare la dreptul de proprietate și alte drepturi reale		Referințe
/		
Act Administrativ nr. 65422, din 15/09/1997 emis de CJSDPAT PRAHOVA;		
B1	Intabulare, drept de PROPRIETATE, dobandit prin Reconstituire, cota actuala 1/1, cota initiala 1/1 1) BARAGHINA SMARANDA 2) CANTACUZINO C-TIN ȘERBAN 3) PEREȚ ELENA 4) PEREȚ ALEXANDRA 5) RĂDULESCU ELISABETA 6) RĂDULESCU ALEXANDRU	A1

C. Partea III. SARCINI .

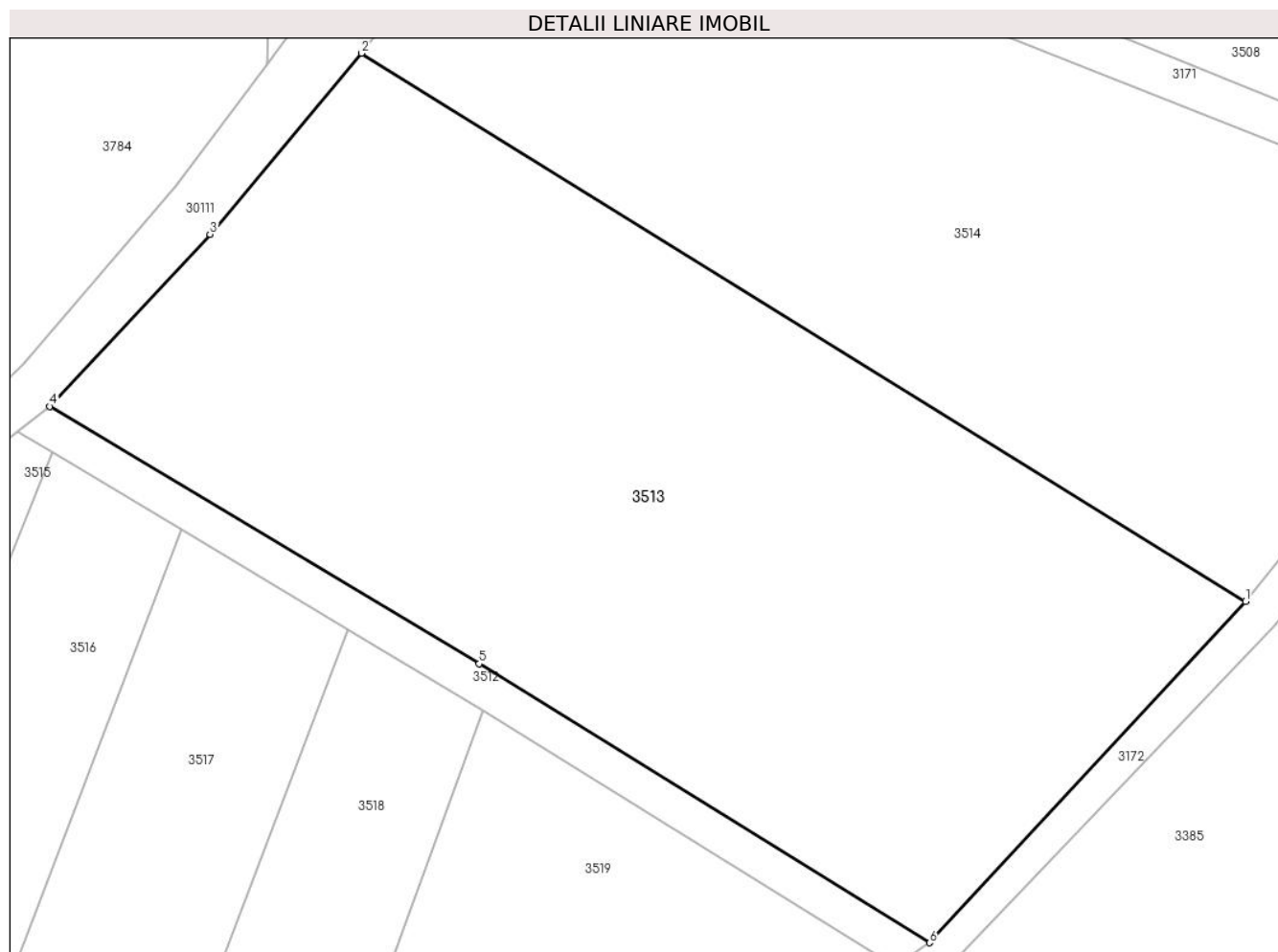
Inscrieri privind dezmembramintele dreptului de proprietate, drepturi reale de garanție și sarcini	Referințe
NU SUNT	

Anexa Nr. 1 La Partea I

Teren

Nr cadastral	Suprafața (mp)*	Observații / Referințe
	5.240	

* Suprafața este determinată în planul de proiecție Stereo 70.



Date referitoare la teren

Crt	Categorie folosință	Intra vilan	Suprafața (mp)	Tarla	Parcelă	Nr. topo	Observații / Referințe
1	faneata	NU	5.240	2	290/1	-	

Lungime Segmente

1) Valorile lungimilor segmentelor sunt obținute din proiecție în plan.

Punct început	X / Y	Punct sfârșit	X / Y	Lungime segment (** (m)
1	576.062,45 391.892,66	2	575.969,386 391.950,341	109.49
2	575.969,386 391.950,341	3	575.953,419 391.931,302	24.848
3	575.953,419 391.931,302	4	575.936,582 391.913,185	24.733
4	575.936,582 391.913,185	5	575.981,768 391.886,098	52.683
5	575.981,768 391.886,098	6	576.029,184 391.856,746	55.766

Punct început	X / Y	Punct sfârșit	X / Y	Lungime segment (** (m)
6	576.029,184 391.856,746	1	576.062,45 391.892,66	48.953

** Lungimile segmentelor sunt determinate în planul de proiecție Stereo 70 și sunt rotunjite la 1 milimetru.

*** Distanța dintre puncte este formată din segmente cumulate ce sunt mai mici decât valoarea 1 milimetru.

**DATE DESPRE IMOBILUL NR. 3514**

Oficiul de Cadastru și Publicitate Imobiliară PRAHOVA
Biroul de Cadastru și Publicitate Imobiliară Ploiești

A. Partea I. Descrierea imobilului

TEREN Extravilan

Nr. CF vechi:7935

Nr. cadastral vechi:11173

Adresa: Jud. Prahova

Nr. Crt	Nr cadastral Nr. topografic	Suprafața* (mp)	Observații / Referințe
A1	21791	Din acte: 4.180 Masurata: 4.139	Sector cadastral:21 Teren neimprejmuț;

B. Partea II. Proprietari și acte

Inscrieri privitoare la dreptul de proprietate și alte drepturi reale	Referințe
64971 / 13/11/2007	
Act Notarial nr. 4121, din 12/11/2007 emis de BNP MINEA OCTAVIAN;	
B4	A1
Intabulare, drept de PROPRIETATE, dobandit prin Conventie, cota actuala 1/1, cota initiala 1/1	
1) MAZILU MIHAI - BOGDAN	
2) MAZILU OANA	
67195 / 28/08/2014	
Act Normativ nr. 17, din 07/03/2014 emis de Parlamentul Romaniei;	
B5	A1
Imobil aflat sub incidenta art.3 alin.(1) din Legea 17/2014, dobandit prin Lege	

C. Partea III. SARCINI .

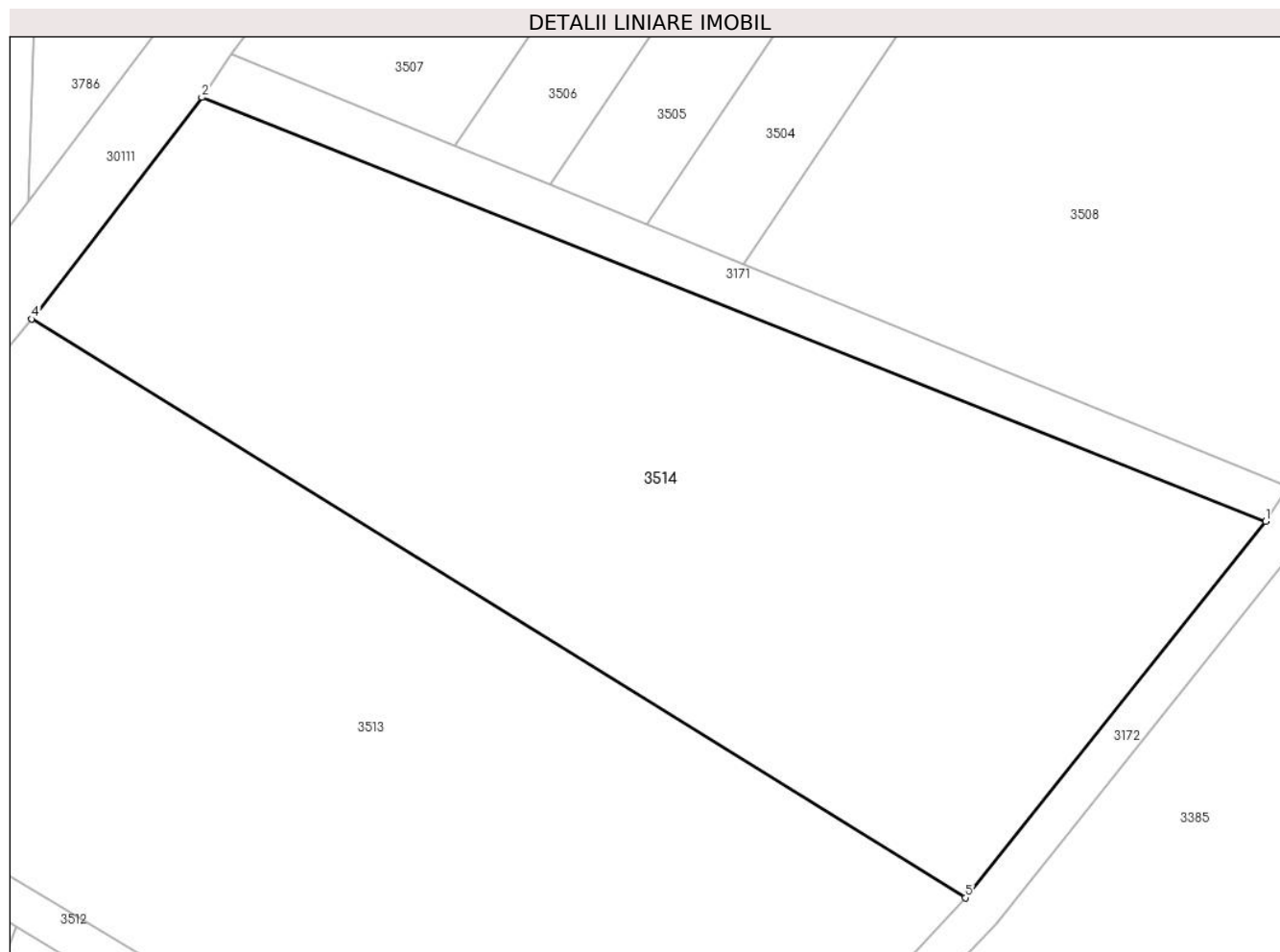
Inscrieri privind dezmembramintele dreptului de proprietate, drepturi reale de garanție și sarcini	Referințe
NU SUNT	

Anexa Nr. 1 La Partea I

Teren

Nr cadastral	Suprafața (mp)*	Observații / Referințe
21791	Din acte: 4.180 Masurata: 4.139	

* Suprafața este determinată în planul de proiecție Stereo 70.



Date referitoare la teren

Crt	Categorie folosință	Intra vilan	Suprafața (mp)	Tarla	Parcelă	Nr. topo	Observații / Referințe
1	faneata	NU	4.139	2	290	-	

Lungime Segmente

1) Valorile lungimilor segmentelor sunt obținute din proiecție în plan.

Punct început	X / Y	Punct sfârșit	X / Y	Lungime segment (** (m)
1	576.092,39 391.930,18	2	575.986,35 391.972,44	114.151
2	575.986,35 391.972,44	3	575.969,75 391.950,776	27.293
3	575.969,75 391.950,776	4	575.969,386 391.950,341	0.567
4	575.969,386 391.950,341	5	576.062,45 391.892,66	109.49
5	576.062,45 391.892,66	1	576.092,39 391.930,18	48.002

**** Lungimile segmentelor sunt determinate în planul de proiecție Stereo 70 și sunt rotunjite la 1 milimetru.**

***** Distanța dintre puncte este formată din segmente cumulate ce sunt mai mici decât valoarea 1 milimetru.**

**DATE DESPRE IMOBILUL NR. 3515**

Oficiul de Cadastru și Publicitate Imobiliară PRAHOVA
Biroul de Cadastru și Publicitate Imobiliară Ploiești

A. Partea I. Descrierea imobilului

TEREN Extravilan

Adresa: Jud. Prahova

Nr. Crt	Nr cadastral Nr. topografic	Suprafața* (mp)	Observații / Referințe
A1		2.040	Sector cadastral:21 Teren neimprejmuit;

B. Partea II. Proprietari și acte

Inscrieri privitoare la dreptul de proprietate și alte drepturi reale		Referințe
/		
Act Administrativ nr. 65465, din 04/09/2001 emis de CJSDPAT PRAHOVA;		
B1	Intabulare, drept de PROPRIETATE, dobandit prin Reconstituire, cota actuala 1/1, cota initiala 1/1	A1
	1) DUMA GH CORNEL 2) BADARAN GH STELUTA 3) DUMA TOMA ANA	

C. Partea III. SARCINI .

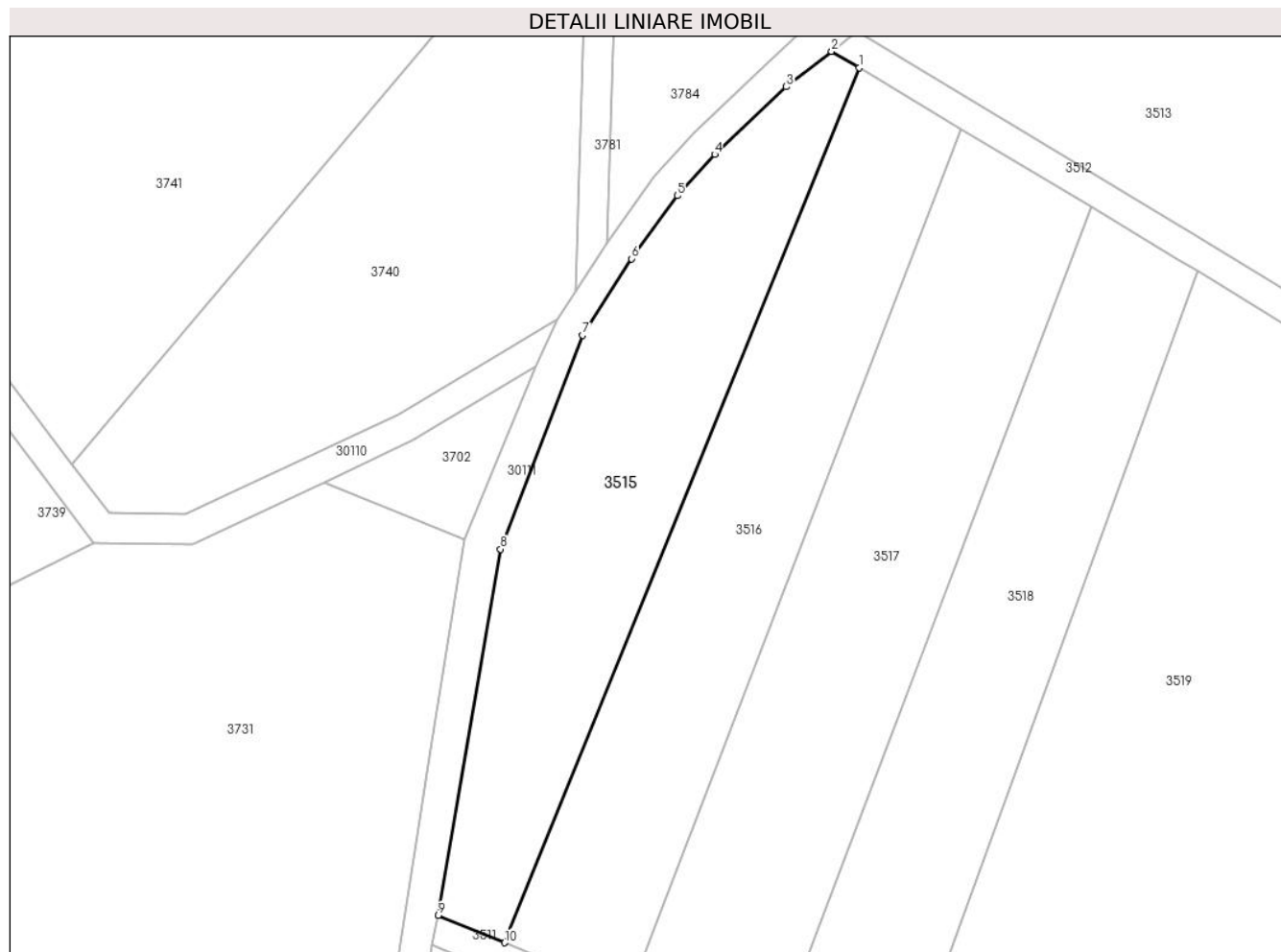
Inscrieri privind dezmembramintele dreptului de proprietate, drepturi reale de garanție și sarcini	Referințe
NU SUNT	

Anexa Nr. 1 La Partea I

Teren

Nr cadastral	Suprafața (mp)*	Observații / Referințe
	2.040	

* Suprafața este determinată în planul de proiecție Stereo 70.



Date referitoare la teren

Crt	Categorie folosință	Intravilan	Suprafața (mp)	Tarla	Parcelă	Nr. topo	Observații / Referințe
1	faneata	NU	2.040	2	288/4	-	

Lungime Segmente

1) Valorile lungimilor segmentelor sunt obținute din proiecție în plan.

Punct început	X / Y	Punct sfârșit	X / Y	Lungime segment (** (m)
1	575.936,878 391.908,344	2	575.933,201 391.910,548	4.287
2	575.933,201 391.910,548	3	575.927,132 391.905,816	7.696
3	575.927,132 391.905,816	4	575.917,577 391.896,776	13.154
4	575.917,577 391.896,776	5	575.912,548 391.891,261	7.464
5	575.912,548 391.891,261	6	575.906,439 391.882,821	10.419

Punct început	X / Y	Punct sfârșit	X / Y	Lungime segment (** (m)
6	575.906,439 391.882,821	7	575.899,854 391.872,604	12.155
7	575.899,854 391.872,604	8	575.888,88 391.844,015	30.623
8	575.888,88 391.844,015	9	575.880,578 391.795,055	49.659
9	575.880,578 391.795,055	10	575.889,452 391.791,399	9.598
10	575.889,452 391.791,399	1	575.936,878 391.908,344	126.196

** Lungimile segmentelor sunt determinate în planul de proiecție Stereo 70 și sunt rotunjite la 1 milimetru.

*** Distanța dintre puncte este formată din segmente cumulate ce sunt mai mici decât valoarea 1 milimetru.

**DATE DESPRE IMOBILUL NR. 3516**

Oficiul de Cadastru și Publicitate Imobiliară PRAHOVA
Biroul de Cadastru și Publicitate Imobiliară Ploiești

A. Partea I. Descrierea imobilului

TEREN Extravilan

Adresa: Jud. Prahova

Nr. Crt	Nr cadastral Nr. topografic	Suprafața* (mp)	Observații / Referințe
A1		2.100	Sector cadastral:21 Teren neimprejmut;

B. Partea II. Proprietari și acte

Inscrieri privitoare la dreptul de proprietate și alte drepturi reale		Referințe
/		
Act Notarial nr. 3869, din 07/12/1992 emis de NOTAR DE STAT BELEA CASIOARA;		
B1	Intabulare, drept de PROPRIETATE, cu titlu de moștenire, dobandit prin Succesiune, cota actuala 3/36, cota initiala 3/36 1) FLORIAN STELIANA	A1
B2	Intabulare, drept de PROPRIETATE, cu titlu de moștenire, dobandit prin Succesiune, cota actuala 3/36, cota initiala 3/36 1) DUMITRU ANA	A1
B3	Intabulare, drept de PROPRIETATE, cu titlu de moștenire, dobandit prin Succesiune, cota actuala 3/36, cota initiala 3/36 1) IORDACHE GHEORGHE	A1
Act Notarial nr. 123, din 05/10/2018 emis de NP NICOLETA DRĂGAN;		
B4	Intabulare, drept de PROPRIETATE, cu titlu de moștenire, dobandit prin Succesiune, cota actuala 1/36, cota initiala 1/36 1) FLORIAN STELIANA	A1
B5	Intabulare, drept de PROPRIETATE, cu titlu de moștenire, dobandit prin Succesiune, cota actuala 1/36, cota initiala 1/36 1) DUMITRU ANA	A1
B6	Intabulare, drept de PROPRIETATE, cu titlu de moștenire, dobandit prin Succesiune, cota actuala 1/36, cota initiala 1/36 1) IORDACHE GHEORGHE	A1
Act Notarial nr. 24, din 23/02/2006 emis de NP DRĂGAN NICOLETA;		
B7	Intabulare, drept de PROPRIETATE, cu titlu de moștenire, dobandit prin Succesiune, cota actuala 6/36, cota initiala 6/36 1) ANGHEL CONSTANTIN	A1
B8	Intabulare, drept de PROPRIETATE, cu titlu de moștenire, dobandit prin Succesiune, cota actuala 6/36, cota initiala 6/36 1) ANGHEL ION	A1
Act Administrativ nr. 31403, din 09/12/1994 emis de CJSDPAT PRAHOVA;		
B9	Intabulare, drept de PROPRIETATE, dobandit prin Reconstituire, cota actuala 12/36, cota initiala 12/36 1) ANGHEL VASILICA	A1

C. Partea III. SARCINI .

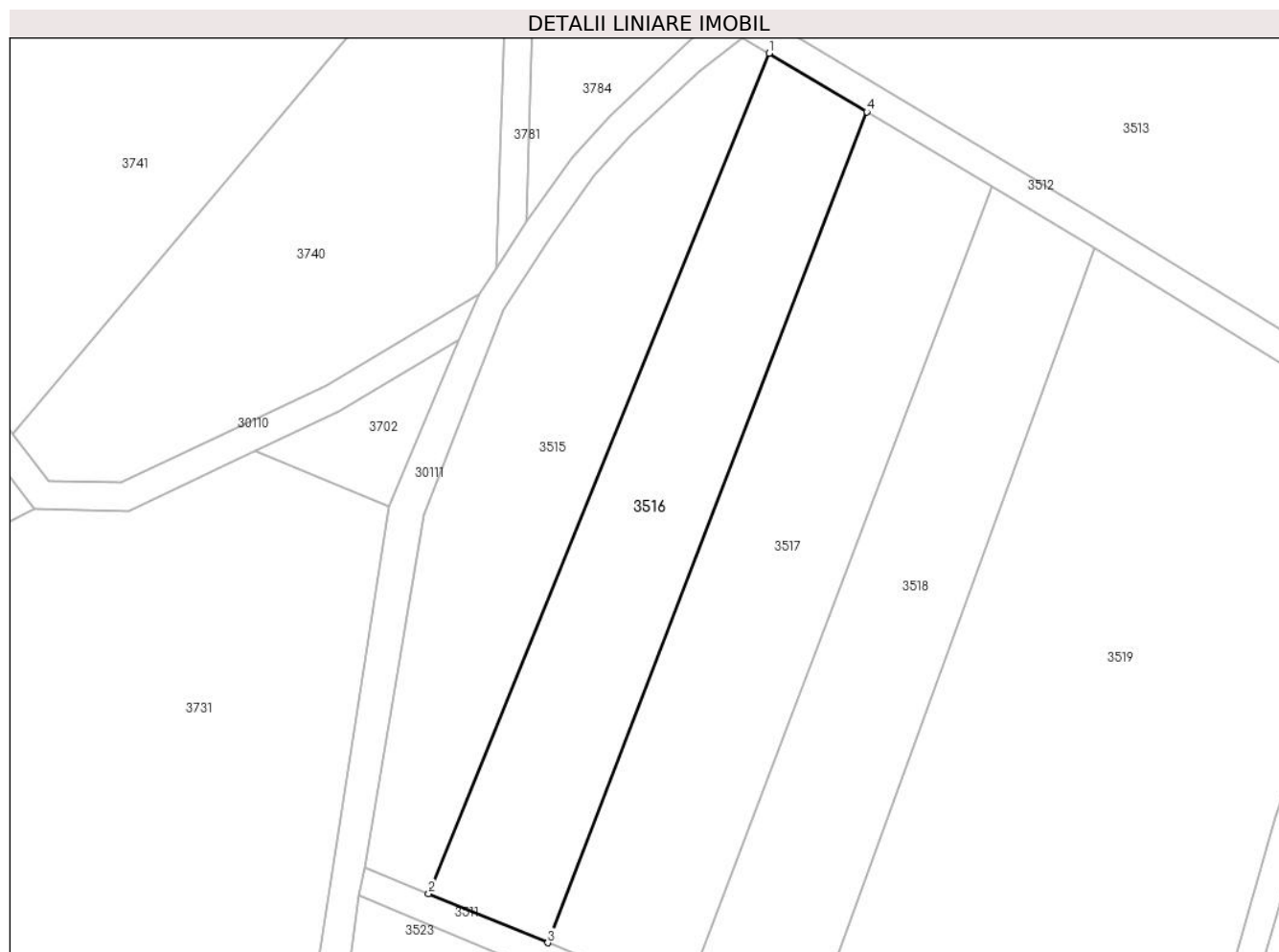
Inscrieri privind dezmembramentele dreptului de proprietate, drepturi reale de garanție și sarcini	Referințe
NU SUNT	

Anexa Nr. 1 La Partea I

Teren

Nr cadastral	Suprafața (mp)*	Observații / Referințe
	2.100	

* Suprafața este determinată în planul de proiecție Stereo 70.



Date referitoare la teren

Crt	Categorie folosință	Intravilan	Suprafața (mp)	Tarla	Parcelă	Nr. topo	Observații / Referințe
1	faneata	NU	2.100	2	288/3	-	

Lungime Segmente

1) Valorile lungimilor segmentelor sunt obținute din proiecție în plan.

Punct început	X / Y	Punct sfârșit	X / Y	Lungime segment (** (m)
1	575.936,878 391.908,344	2	575.889,452 391.791,399	126.196
2	575.889,452 391.791,399	3	575.906,059 391.784,555	17.962
3	575.906,059 391.784,555	4	575.950,468 391.900,197	123.876
4	575.950,468 391.900,197	1	575.936,878 391.908,344	15.845

** Lungimile segmentelor sunt determinate în planul de proiecție Stereo 70 și sunt rotunjite la 1 milimetru.

***** Distanţa dintre puncte este formată din segmente cumulate ce sunt mai mici decât valoarea 1 milimetru.**

**DATE DESPRE IMOBILUL NR. 3517**

Oficiul de Cadastru și Publicitate Imobiliară PRAHOVA
Biroul de Cadastru și Publicitate Imobiliară Ploiești

A. Partea I. Descrierea imobilului

TEREN Extravilan

Adresa: Jud. Prahova

Nr. Crt	Nr cadastral Nr. topografic	Suprafața* (mp)	Observații / Referințe
A1		2.480	Sector cadastral:21 Teren neimprejmuit;

B. Partea II. Proprietari și acte

Inscrieri privitoare la dreptul de proprietate și alte drepturi reale		Referințe
/		
Act Administrativ nr. 26806, din 29/09/1994 emis de CJSDPAT PRAHOVA;		
B1	Intabulare, drept de PROPRIETATE, dobandit prin Reconstituire, cota actuala 1/1, cota initiala 1/1 1) DRAGOMIR I MARIA 2) TUGUI I STELIANA 3) CURTEANU AURICA	A1

C. Partea III. SARCINI .

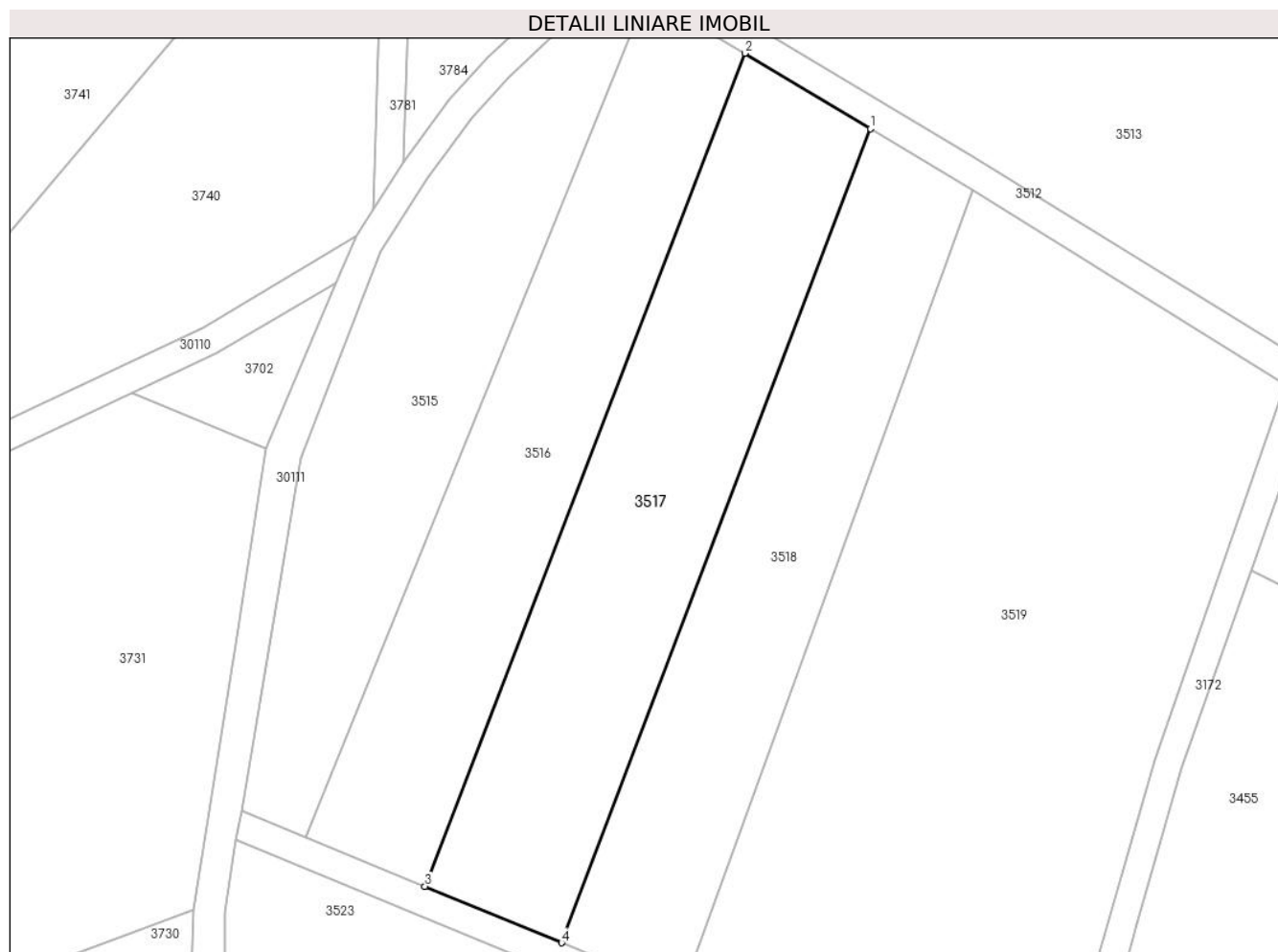
Inscrieri privind dezmembramintele dreptului de proprietate, drepturi reale de garanție și sarcini	Referințe
NU SUNT	

Anexa Nr. 1 La Partea I

Teren

Nr cadastral	Suprafața (mp)*	Observații / Referințe
	2.480	

* Suprafața este determinată în planul de proiecție Stereo 70.



Date referitoare la teren

Crt	Categorie folosință	Intravilan	Suprafața (mp)	Tarla	Parcelă	Nr. topo	Observații / Referințe
1	livada	NU	2.480	2	288/2	-	

Lungime Segmente

1) Valorile lungimilor segmentelor sunt obținute din proiecție în plan.

Punct început	X / Y	Punct sfârșit	X / Y	Lungime segment (** (m)
1	575.967,904 391.889,745	2	575.950,468 391.900,197	20.329
2	575.950,468 391.900,197	3	575.906,059 391.784,555	123.876
3	575.906,059 391.784,555	4	575.925,031 391.776,734	20.521
4	575.925,031 391.776,734	1	575.967,904 391.889,745	120.87

** Lungimile segmentelor sunt determinate în planul de proiecție Stereo 70 și sunt rotunjite la 1 milimetru.

***** Distanţa dintre puncte este formată din segmente cumulate ce sunt mai mici decât valoarea 1 milimetru.**

**DATE DESPRE IMOBILUL NR. 3518**

Oficiul de Cadastru și Publicitate Imobiliară PRAHOVA
Biroul de Cadastru și Publicitate Imobiliară Ploiești

A. Partea I. Descrierea imobilului

TEREN Extravilan

Nr. CF vechi:2218(e:2218)

Nr. cadastral vechi:2486

Adresa: Jud. Prahova

Nr. Crt	Nr cadastral Nr. topografic	Suprafața* (mp)	Observații / Referințe
A1	27188	Din acte: 2.076 Masurata: 2.057	Sector cadastral:21 Teren neimprejmuit;

B. Partea II. Proprietari și acte

Inscrieri privitoare la dreptul de proprietate și alte drepturi reale	Referințe
91373 / 14/09/2020	
Act Notarial nr. 429, din 14/09/2020 emis de NP Cursaru Nicolae Radu;	
B3	A1
Intabulare, drept de PROPRIETATEcumparare ca bun propriu, dobandit prin Conventie, cota actuala 1/1, cota initiala 1/1 1) ȘENDROIU OANA-ANDREEA	

C. Partea III. SARCINI .

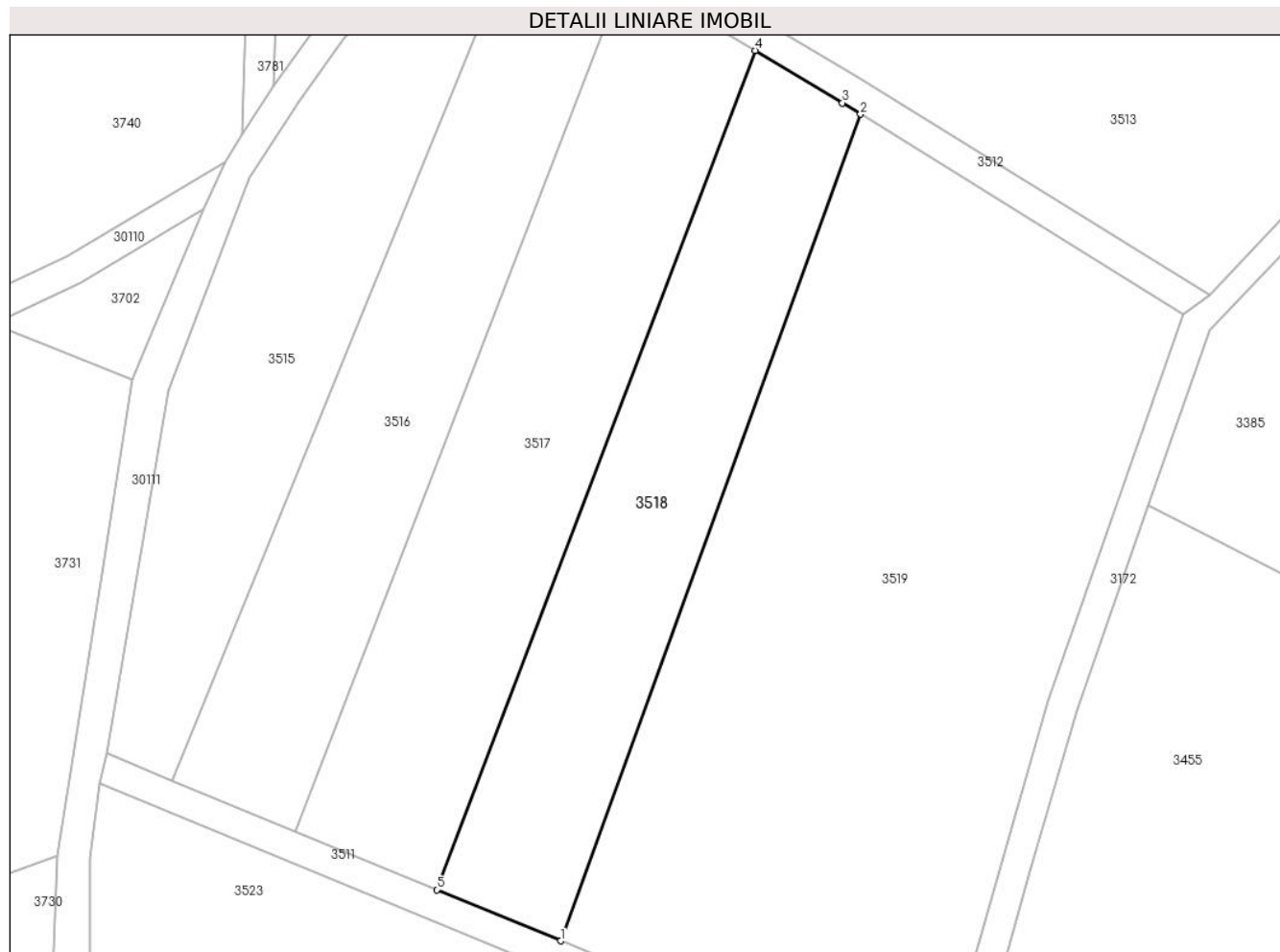
Inscrieri privind dezmembramintele dreptului de proprietate, drepturi reale de garanție și sarcini	Referințe
NU SUNT	

Anexa Nr. 1 La Partea I

Teren

Nr cadastral	Suprafața (mp)*	Observații / Referințe
27188	Din acte: 2.076 Masurata: 2.057	

* Suprafața este determinată în planul de proiecție Stereo 70.



Date referitoare la teren

Crt	Categorie folosință	Intra vilan	Suprafața (mp)	Tarla	Parcelă	Nr. topo	Observații / Referințe
1	faneata	NU	2.057	2	288/1	-	

Lungime Segmente

1) Valorile lungimilor segmentelor sunt obținute din proiecție în plan.

Punct început	X / Y	Punct sfârșit	X / Y	Lungime segment (** (m)
1	575.941,735 391.769,85	2	575.982,135 391.881,166	118.42
2	575.982,135 391.881,166	3	575.979,69 391.882,68	2.876
3	575.979,69 391.882,68	4	575.967,904 391.889,745	13.741
4	575.967,904 391.889,745	5	575.925,031 391.776,734	120.87
5	575.925,031 391.776,734	1	575.941,735 391.769,85	18.067

**** Lungimile segmentelor sunt determinate în planul de proiecție Stereo 70 și sunt rotunjite la 1 milimetru.**

***** Distanța dintre puncte este formată din segmente cumulate ce sunt mai mici decât valoarea 1 milimetru.**

**DATE DESPRE IMOBILUL NR. 3519**

Oficiul de Cadastru și Publicitate Imobiliară PRAHOVA
Biroul de Cadastru și Publicitate Imobiliară Ploiești

A. Partea I. Descrierea imobilului

TEREN Extravilan

Nr. CF vechi:6535

Nr. cadastral vechi:10040

Adresa: Jud. Prahova

Nr. Crt	Nr cadastral Nr. topografic	Suprafața* (mp)	Observații / Referințe
A1	20183	Din acte: 6.000 Masurata: 5.877	Sector cadastral:21 Teren neimprejmuit;

B. Partea II. Proprietari și acte

Inscrieri privitoare la dreptul de proprietate și alte drepturi reale		Referințe
66995 / 28/08/2014		
Act Normativ nr. 17, din 07/03/2014 emis de Parlamentul Romaniei;		
B2	Imobil aflat sub incidenta art.3 alin.(1) din Legea 17/2014, dobandit prin Lege	A1
89177 / 26/09/2016		
Act Notarial nr. 2832, din 22/11/2006 emis de NP Lupu Maria Luiza (act administrativ nr 85799 din 14.09.2016, emis de OCPI PRAHOVA);		
B4	se indreapta eroarea materiala strecurata in cuprinsul prezentei carti funciare in sensul ca in incheierea nr 39547/2006 s-a omis a se intabula dreptul de proprietate asupra imobilului in favoarea lui Ganea Cornel	A1
101386 / 02/10/2020		
Act Notarial nr. 458, din 02/10/2020 emis de NP Cursaru Nicolae Radu;		
B5	Intabulare, drept de PROPRIETATEcumparare ca bun propriu, dobandit prin Conventie, cota actuala 1/1, cota initiala 1/1 1) ȘENDROIU OANA-ANDREEA	A1

C. Partea III. SARCINI .

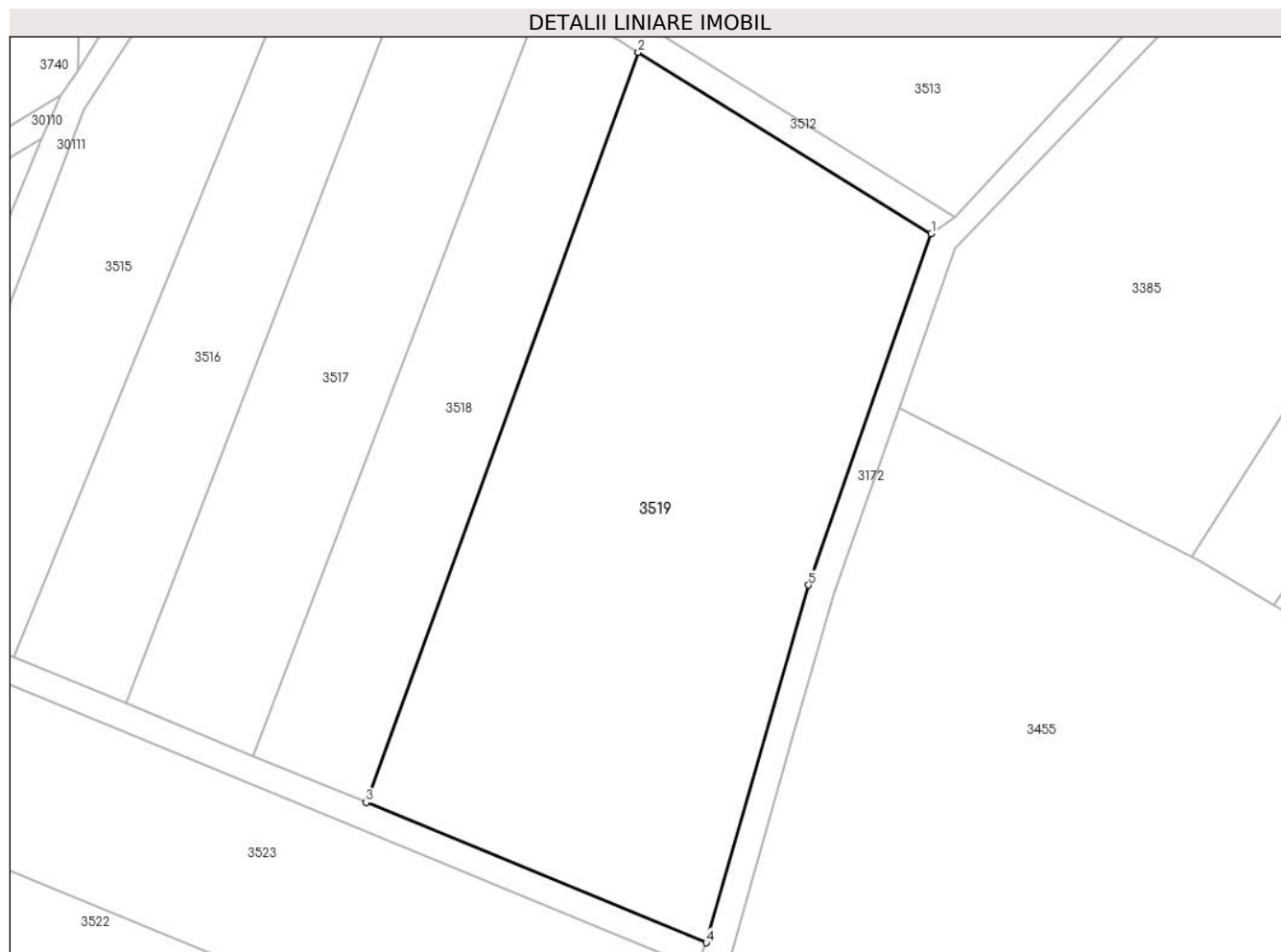
Inscrieri privind dezmembramintele dreptului de proprietate, drepturi reale de garanție și sarcini	Referințe
NU SUNT	

Anexa Nr. 1 La Partea I

Teren

Nr cadastral	Suprafața (mp)*	Observații / Referințe
20183	Din acte: 6.000 Masurata: 5.877	

* Suprafața este determinată în planul de proiecție Stereo 70.



Date referitoare la teren

Crt	Categorie folosință	Intra vilan	Suprafața (mp)	Tarla	Parcelă	Nr. topo	Observații / Referințe
1	faneata	NU	5.877	2	288/1	-	

Lungime Segmente

1) Valorile lungimilor segmentelor sunt obținute din proiecție în plan.

Punct început	X / Y	Punct sfârșit	X / Y	Lungime segment (** (m)
1	576.025,6 391.854,26	2	575.982,135 391.881,166	51.119
2	575.982,135 391.881,166	3	575.941,735 391.769,85	118.42
3	575.941,735 391.769,85	4	575.992,225 391.749,042	54.61
4	575.992,225 391.749,042	5	576.007,362 391.802,111	55.186
5	576.007,362 391.802,111	1	576.025,6 391.854,26	55.246

**** Lungimile segmentelor sunt determinate în planul de proiecție Stereo 70 și sunt rotunjite la 1 milimetru.**

***** Distanța dintre puncte este formată din segmente cumulate ce sunt mai mici decât valoarea 1 milimetru.**

**DATE DESPRE IMOBILUL NR. 3520**

Oficiul de Cadastru și Publicitate Imobiliară PRAHOVA
Biroul de Cadastru și Publicitate Imobiliară Ploiești

A. Partea I. Descrierea imobilului

TEREN Extravilan

Adresa: Jud. Prahova

Nr. Crt	Nr cadastral Nr. topografic	Suprafața* (mp)	Observații / Referințe
A1		960	Sector cadastral:21 Teren neimpregmuit;

B. Partea II. Proprietari și acte

Inscrieri privitoare la dreptul de proprietate și alte drepturi reale		Referințe
/		
Act Administrativ nr. 65403, din 15/01/1997 emis de CJSDPAT PRAHOVA;		
B1	Intabulare, drept de PROPRIETATE, dobandit prin Reconstituire, cota actuala 1/1, cota initiala 1/1 1) ZINCĂ GHEORGHE IOM	A1

C. Partea III. SARCINI .

Inscrieri privind dezmembramintele dreptului de proprietate, drepturi reale de garanție și sarcini	Referințe
NU SUNT	

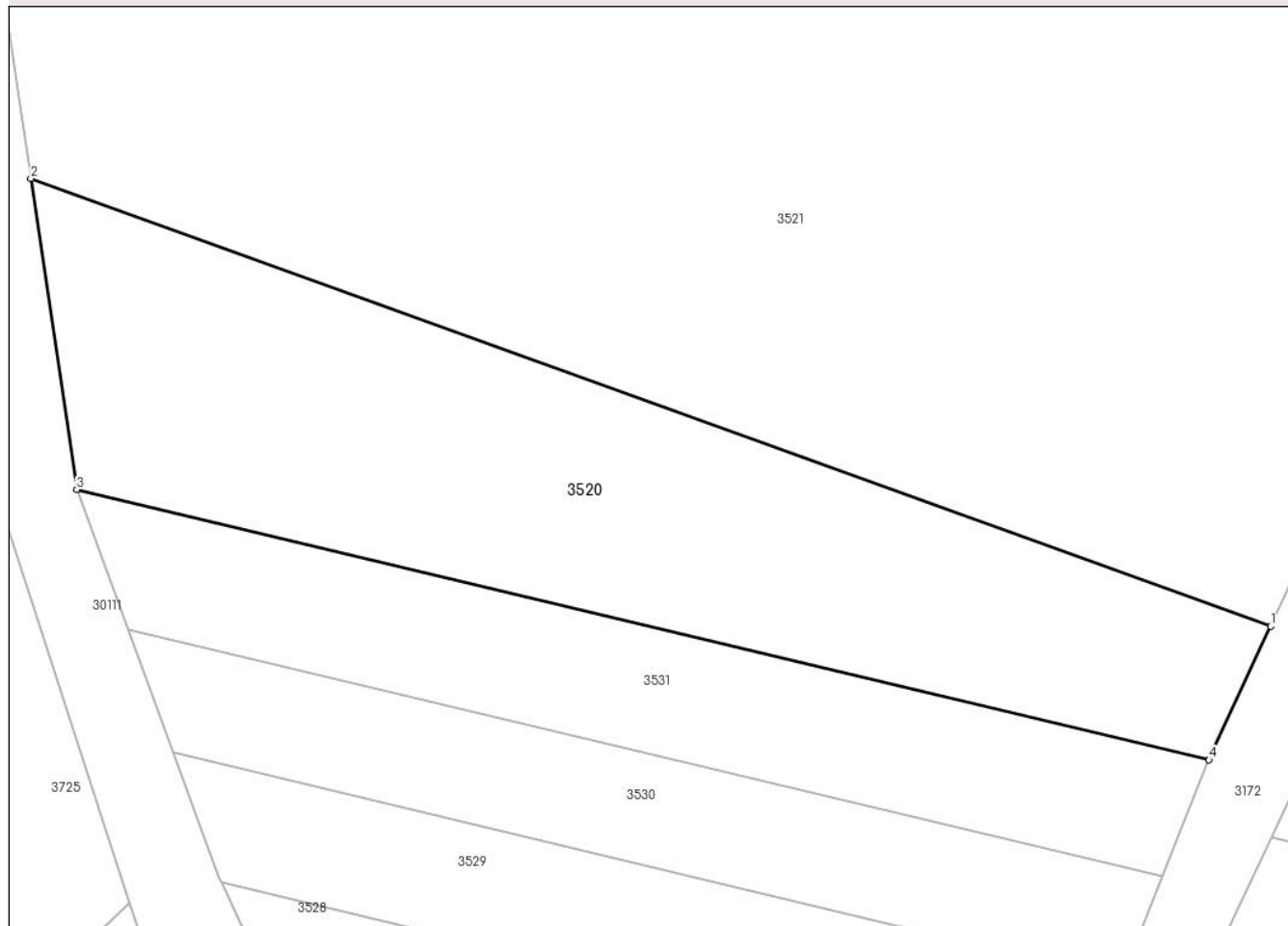
Anexa Nr. 1 La Partea I

Teren

Nr cadastral	Suprafața (mp)*	Observații / Referințe
	960	

* Suprafața este determinată în planul de proiecție Stereo 70.

DETALII LINIARE IMOBIL



Date referitoare la teren

Crt	Categorie folosință	Intravilan	Suprafața (mp)	Tarla	Parcelă	Nr. topo	Observații / Referințe
1	faneata	NU	960	2	286/3	-	

Lungime Segmente

1) Valorile lungimilor segmentelor sunt obținute din proiecție în plan.

Punct început	X / Y	Punct sfârșit	X / Y	Lungime segment (** (m)
1	575.956,698 391.660,5	2	575.882,24 391.687,371	79.158
2	575.882,24 391.687,371	3	575.884,993 391.668,721	18.852
3	575.884,993 391.668,721	4	575.952,994 391.652,48	69.914
4	575.952,994 391.652,48	1	575.956,698 391.660,5	8.834

** Lungimile segmentelor sunt determinate în planul de proiecție Stereo 70 și sunt rotunjite la 1 milimetru.

***** Distanţa dintre puncte este formată din segmente cumulate ce sunt mai mici decât valoarea 1 milimetru.**

**DATE DESPRE IMOBILUL NR. 3521**

Oficiul de Cadastru și Publicitate Imobiliară PRAHOVA
Biroul de Cadastru și Publicitate Imobiliară Ploiești

A. Partea I. Descrierea imobilului

TEREN Extravilan

Adresa: Jud. Prahova

Nr. Crt	Nr cadastral Nr. topografic	Suprafața* (mp)	Observații / Referințe
A1		3.923	Sector cadastral:21 Teren neimprejmuit;

B. Partea II. Proprietari și acte

Inscrieri privitoare la dreptul de proprietate și alte drepturi reale	Referințe
/	
Act Administrativ nr. 65465, din 04/09/2001 emis de CJSDPAT PRAHOVA;	
B1	A1
Intabulare, drept de PROPRIETATE, dobandit prin Reconstituire, cota actuala 1/1, cota initiala 1/1	
1) DUMA GH CORNEL	
2) BADARAN GH STELUTA	
3) DUMA TOMA ANA	

C. Partea III. SARCINI .

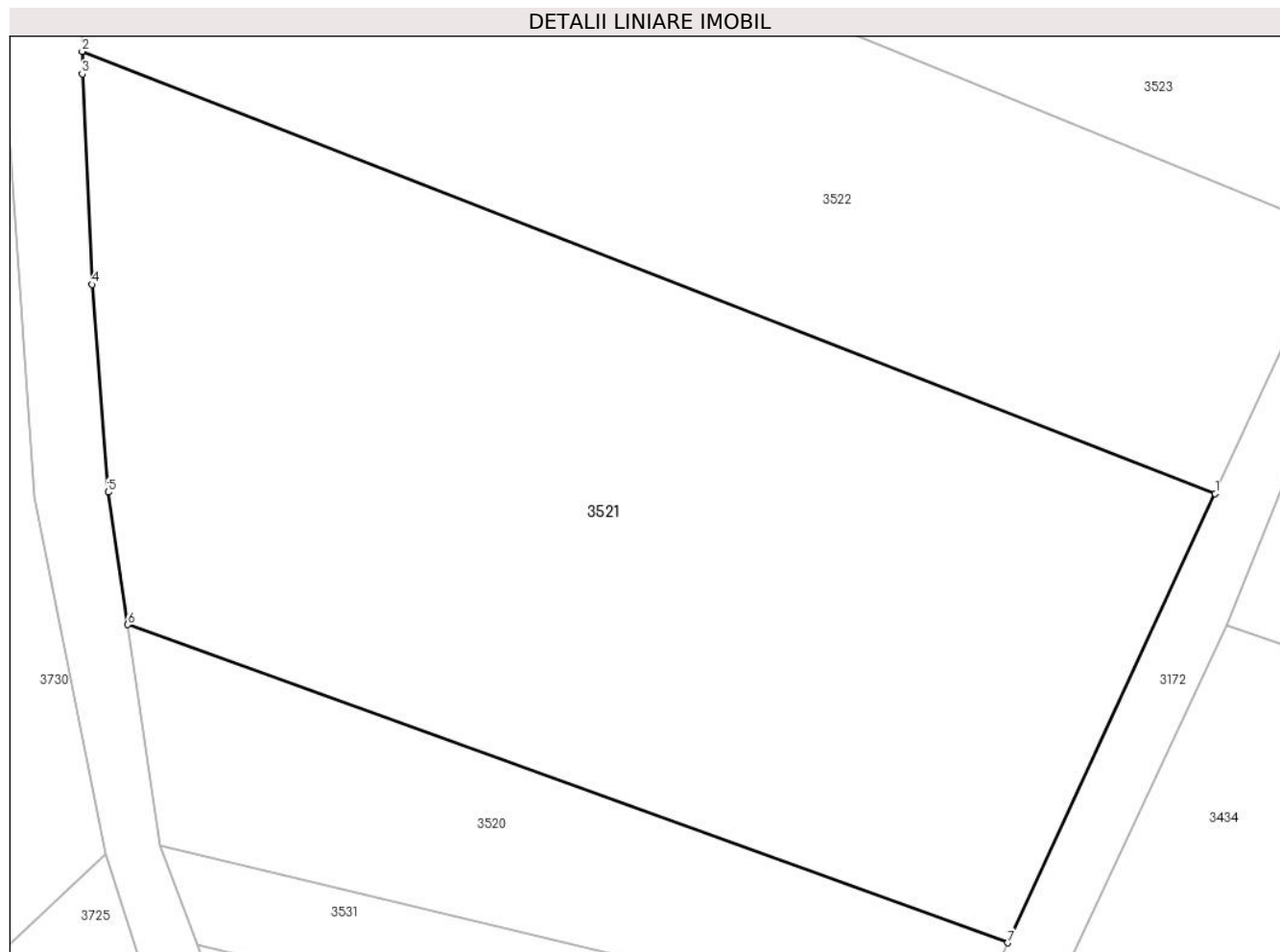
Inscrieri privind dezmembramintele dreptului de proprietate, drepturi reale de garanție și sarcini	Referințe
NU SUNT	

Anexa Nr. 1 La Partea I

Teren

Nr cadastral	Suprafața (mp)*	Observații / Referințe
	3.923	

* Suprafața este determinată în planul de proiecție Stereo 70.



Date referitoare la teren

Crt	Categorie folosință	Intra vilan	Suprafața (mp)	Tarla	Parcelă	Nr. topo	Observații / Referințe
1	faneata	NU	3.923	2	286/2	-	

Lungime Segmente

1) Valorile lungimilor segmentelor sunt obținute din proiecție în plan.

Punct început	X / Y	Punct sfârșit	X / Y	Lungime segment (** (m)
1	575.974,232 391.698,459	2	575.878,388 391.735,81	102.865
2	575.878,388 391.735,81	3	575.878,391 391.733,903	1.907
3	575.878,391 391.733,903	4	575.879,242 391.716,118	17.805
4	575.879,242 391.716,118	5	575.880,586 391.698,574	17.595
5	575.880,586 391.698,574	6	575.882,24 391.687,371	11.324

Punct început	X / Y	Punct sfârșit	X / Y	Lungime segment (** (m)
6	575.882,24 391.687,371	7	575.956,698 391.660,5	79.158
7	575.956,698 391.660,5	1	575.974,232 391.698,459	41.813

** Lungimile segmentelor sunt determinate în planul de proiecție Stereo 70 și sunt rotunjite la 1 milimetru.

*** Distanța dintre puncte este formată din segmente cumulate ce sunt mai mici decât valoarea 1 milimetru.

**DATE DESPRE IMOBILUL NR. 3522**

Oficiul de Cadastru și Publicitate Imobiliară PRAHOVA
Biroul de Cadastru și Publicitate Imobiliară Ploiești

A. Partea I. Descrierea imobilului

TEREN Extravilan

Adresa: Jud. Prahova

Nr. Crt	Nr cadastral Nr. topografic	Suprafața* (mp)	Observații / Referințe
A1		2.743	Sector cadastral:21 Teren neimprijmit;

B. Partea II. Proprietari și acte

Inscrieri privitoare la dreptul de proprietate și alte drepturi reale		Referințe
/		
Act Administrativ nr. 46343, din 05/02/1996 emis de CJSDPAT PRAHOVA;		
B1	Intabulare, drept de PROPRIETATE, dobandit prin Reconstituire, cota actuala 1/1, cota initiala 1/1	A1
	1) NĂSTASE VASILICA 2) BANUȚĂ ELENA 3) NĂSTASE CONSTANTIN 4) NĂSTASE ȘTEFAN 5) DUȚESCU ANA 6) CONSTANTIN ELISABETA	

C. Partea III. SARCINI .

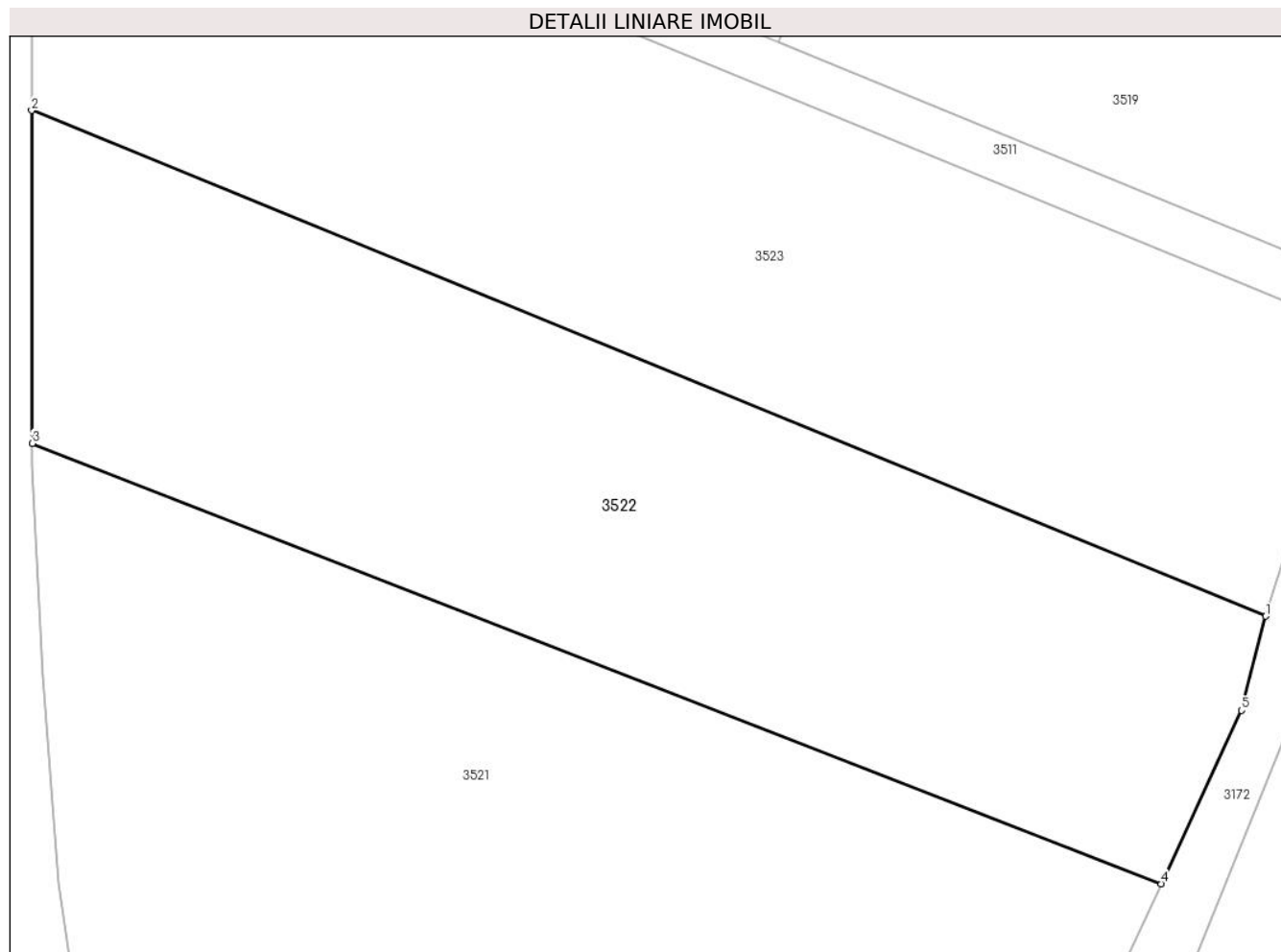
Inscrieri privind dezmembramintele dreptului de proprietate, drepturi reale de garanție și sarcini	Referințe
NU SUNT	

Anexa Nr. 1 La Partea I

Teren

Nr cadastral	Suprafața (mp)*	Observații / Referințe
	2.743	

* Suprafața este determinată în planul de proiecție Stereo 70.



Date referitoare la teren

Crt	Categorie folosință	Intra vilan	Suprafața (mp)	Tarla	Parcelă	Nr. topo	Observații / Referințe
1	faneata	NU	2.743	2	286/1	-	

Lungime Segmente

1) Valorile lungimilor segmentelor sunt obținute din proiecție în plan.

Punct început	X / Y	Punct sfârșit	X / Y	Lungime segment (** (m)
1	575.983,1 391.721,153	2	575.878,338 391.764,048	113.204
2	575.878,338 391.764,048	3	575.878,388 391.735,81	28.238
3	575.878,388 391.735,81	4	575.974,232 391.698,459	102.865
4	575.974,232 391.698,459	5	575.981,03 391.713,176	16.211
5	575.981,03 391.713,176	1	575.983,1 391.721,153	8.241

**** Lungimile segmentelor sunt determinate în planul de proiecție Stereo 70 și sunt rotunjite la 1 milimetru.**

***** Distanța dintre puncte este formată din segmente cumulate ce sunt mai mici decât valoarea 1 milimetru.**

**DATE DESPRE IMOBILUL NR. 3523**

Oficiul de Cadastru și Publicitate Imobiliară PRAHOVA
Biroul de Cadastru și Publicitate Imobiliară Ploiești

A. Partea I. Descrierea imobilului

TEREN Extravilan

Adresa: Jud. Prahova

Nr. Crt	Nr cadastral Nr. topografic	Suprafața* (mp)	Observații / Referințe
A1		2.974	Sector cadastral:21 Teren neimprejmuit;

B. Partea II. Proprietari și acte

Inscrieri privitoare la dreptul de proprietate și alte drepturi reale	Referințe
/	
Act Administrativ nr. 40252, din 01/06/1995 emis de CJSDPAT PRAHOVA;	
B1	A1
Intabulare, drept de PROPRIETATE, dobandit prin Reconstituire, cota actuala 1/1, cota initiala 1/1	
1) NĂSTASE STELIAN CONSTANTIN	

C. Partea III. SARCINI .

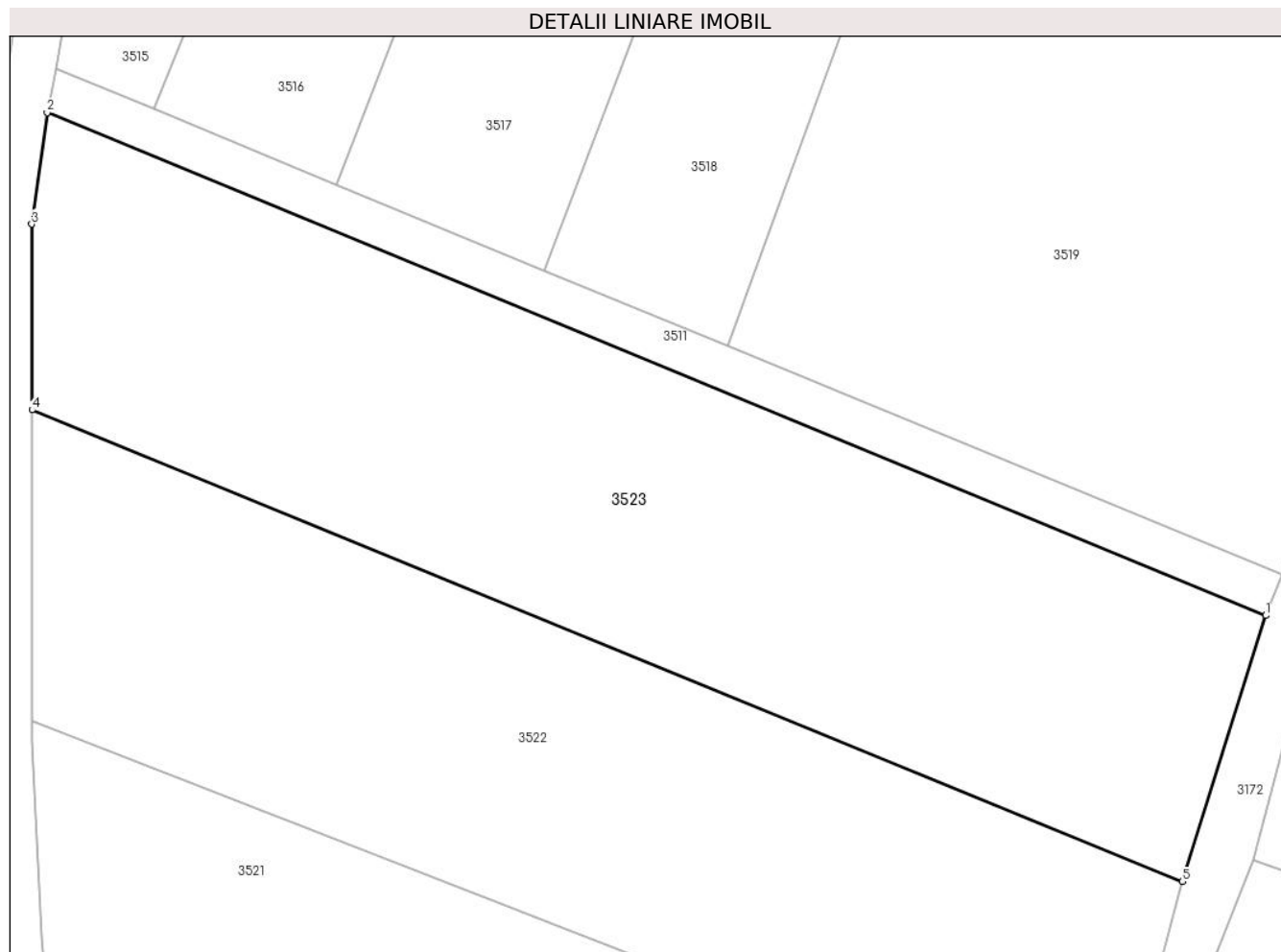
Inscrieri privind dezmembramintele dreptului de proprietate, drepturi reale de garanție și sarcini	Referințe
NU SUNT	

Anexa Nr. 1 La Partea I

Teren

Nr cadastral	Suprafața (mp)*	Observații / Referințe
	2.974	

* Suprafața este determinată în planul de proiecție Stereo 70.



Date referitoare la teren

Crt	Categorie folosință	Intra vilan	Suprafața (mp)	Tarla	Parcelă	Nr. topo	Observații / Referințe
1	faneata	NU	2.974	2	286	-	

Lungime Segmente

1) Valorile lungimilor segmentelor sunt obținute din proiecție în plan.

Punct început	X / Y	Punct sfârșit	X / Y	Lungime segment (** (m)
1	575.990,701 391.745,343	2	575.879,721 391.791,084	120.037
2	575.879,721 391.791,084	3	575.878,308 391.780,947	10.235
3	575.878,308 391.780,947	4	575.878,338 391.764,048	16.899
4	575.878,338 391.764,048	5	575.983,1 391.721,153	113.204
5	575.983,1 391.721,153	1	575.990,701 391.745,343	25.356

**** Lungimile segmentelor sunt determinate în planul de proiecție Stereo 70 și sunt rotunjite la 1 milimetru.**

***** Distanța dintre puncte este formată din segmente cumulate ce sunt mai mici decât valoarea 1 milimetru.**

**DATE DESPRE IMOBILUL NR. 3524**

Oficiul de Cadastru și Publicitate Imobiliară PRAHOVA
Biroul de Cadastru și Publicitate Imobiliară Ploiești

A. Partea I. Descrierea imobilului

TEREN Extravilan

Adresa: Jud. Prahova

Nr. Crt	Nr cadastral Nr. topografic	Suprafața* (mp)	Observații / Referințe
A1		100	Sector cadastral:21 Teren neimprejmut;

B. Partea II. Proprietari și acte

Inscrieri privitoare la dreptul de proprietate și alte drepturi reale		Referințe
/		
Act Normativ nr. 7, din 13/03/1996 emis de PARLAMENTUL ROMANIEI;		
B1	Inscrierea posesiei, drept de PROPRIETATE, dobandit prin Lege, cota actuala 1/1, cota initiala 1/1 1) NEIDENTIFICAT NEIDENTIFICAT	A1
Act Normativ nr. 7, din 13/03/1996 emis de PARLAMENTUL ROMANIEI (art.13);		
B2	Se noteaza mentiunea de proprietar neidentificat.	A1

C. Partea III. SARCINI .

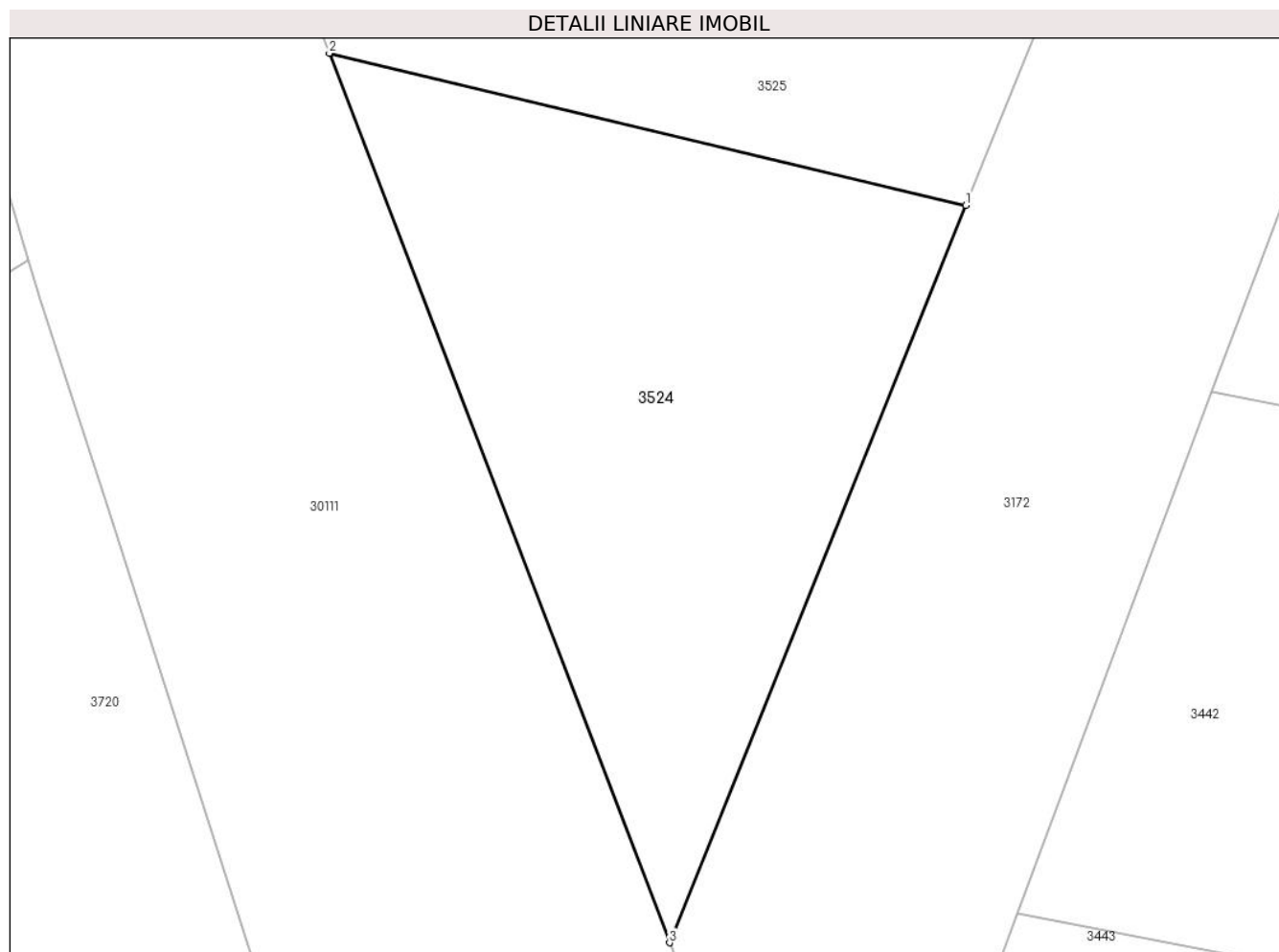
Inscrieri privind dezmembramintele dreptului de proprietate, drepturi reale de garanție și sarcini	Referințe
NU SUNT	

Anexa Nr. 1 La Partea I

Teren

Nr cadastral	Suprafața (mp)*	Observații / Referințe
	100	

* Suprafața este determinată în planul de proiecție Stereo 70.



Date referitoare la teren

Crt	Categorie folosință	Intravilan	Suprafața (mp)	Tarla	Parcelă	Nr. topo	Observații / Referințe
1	faneata	NU	100	2	308/14 bis	-	

Lungime Segmente

1) Valorile lungimilor segmentelor sunt obținute din proiecție în plan.

Punct început	X / Y	Punct sfârșit	X / Y	Lungime segment (** (m)
1	575.927,462 391.588,915	2	575.914,882 391.591,919	12.934
2	575.914,882 391.591,919	3	575.921,602 391.574,351	18.809
3	575.921,602 391.574,351	1	575.927,462 391.588,915	15.699

** Lungimile segmentelor sunt determinate în planul de proiecție Stereo 70 și sunt rotunjite la 1 milimetru.

*** Distanța dintre puncte este formată din segmente cumulate ce sunt mai mici decât valoarea 1 milimetru.

**DATE DESPRE IMOBILUL NR. 3525**

Oficiul de Cadastru și Publicitate Imobiliară PRAHOVA
Biroul de Cadastru și Publicitate Imobiliară Ploiești

A. Partea I. Descrierea imobilului

TEREN Extravilan

Adresa: Jud. Prahova

Nr. Crt	Nr cadastral Nr. topografic	Suprafața* (mp)	Observații / Referințe
A1		100	Sector cadastral:21 Teren neimprejmit;

B. Partea II. Proprietari și acte

Inscrieri privitoare la dreptul de proprietate și alte drepturi reale		Referințe
/		
Act Administrativ nr. 31793, din 09/06/1995 emis de CJSDPAT PRAHOVA;		
B1	Intabulare, drept de PROPRIETATE, dobandit prin Reconstituire, cota actuala 1/1, cota initiala 1/1	A1
	1) IONIȚĂ C GHEORGHE 2) IONIȚĂ C VALERIU 3) IONIȚĂ T CONSTANTIN 4) IONIȚĂ T TOMA	

C. Partea III. SARCINI .

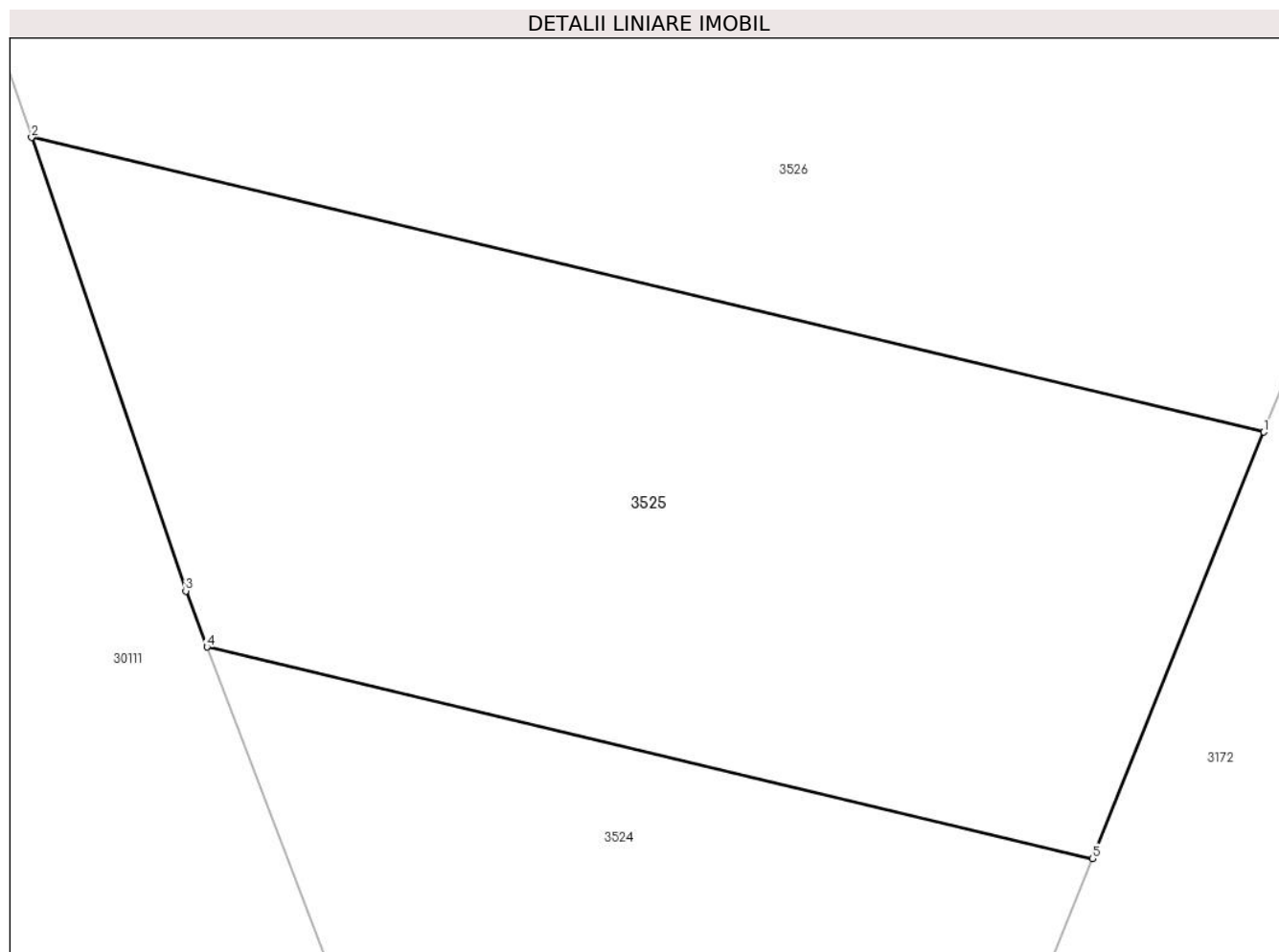
Inscrieri privind dezmembramintele dreptului de proprietate, drepturi reale de garanție și sarcini	Referințe
NU SUNT	

Anexa Nr. 1 La Partea I

Teren

Nr cadastral	Suprafața (mp)*	Observații / Referințe
	100	

* Suprafața este determinată în planul de proiecție Stereo 70.



Date referitoare la teren

Crt	Categorie folosință	Intravilan	Suprafața (mp)	Tarla	Parcelă	Nr. topo	Observații / Referințe
1	arabil	NU	100	2	308/13 bis	-	

Lungime Segmente

1) Valorile lungimilor segmentelor sunt obținute din proiecție în plan.

Punct început	X / Y	Punct sfârșit	X / Y	Lungime segment (** (m)
1	575.929,899 391.594,972	2	575.912,389 391.599,155	18.003
2	575.912,389 391.599,155	3	575.914,579 391.592,714	6.803
3	575.914,579 391.592,714	4	575.914,882 391.591,919	0.851
4	575.914,882 391.591,919	5	575.927,462 391.588,915	12.934
5	575.927,462 391.588,915	1	575.929,899 391.594,972	6.529

**** Lungimile segmentelor sunt determinate în planul de proiecție Stereo 70 și sunt rotunjite la 1 milimetru.**

***** Distanța dintre puncte este formată din segmente cumulate ce sunt mai mici decât valoarea 1 milimetru.**

**DATE DESPRE IMOBILUL NR. 3526**

Oficiul de Cadastru și Publicitate Imobiliară PRAHOVA
Biroul de Cadastru și Publicitate Imobiliară Ploiești

A. Partea I. Descrierea imobilului

TEREN Extravilan

Adresa: Jud. Prahova

Nr. Crt	Nr cadastral Nr. topografic	Suprafața* (mp)	Observații / Referințe
A1		300	Sector cadastral:21 Teren neimprejmut;

B. Partea II. Proprietari și acte

Inscrieri privitoare la dreptul de proprietate și alte drepturi reale		Referințe
/		
Act Notarial nr. 7, din 30/01/2015 emis de NP POEANĂ ALEXANDRU-RĂZVAN-IONUȚ;		
B1	Intabulare, drept de PROPRIETATE, cu titlu de moștenire, dobandit prin Succesiune, cota actuala 2/8, cota initiala 2/8 1) DUMA IOANA	A1
B2	Intabulare, drept de PROPRIETATE, cu titlu de moștenire, dobandit prin Succesiune, cota actuala 3/8, cota initiala 3/8 1) DUMA CORNEL-DUMITRU	A1
B3	Intabulare, drept de PROPRIETATE, cu titlu de moștenire, dobandit prin Succesiune, cota actuala 3/8, cota initiala 3/8 1) BOJBOIU MARIANA	A1

C. Partea III. SARCINI .

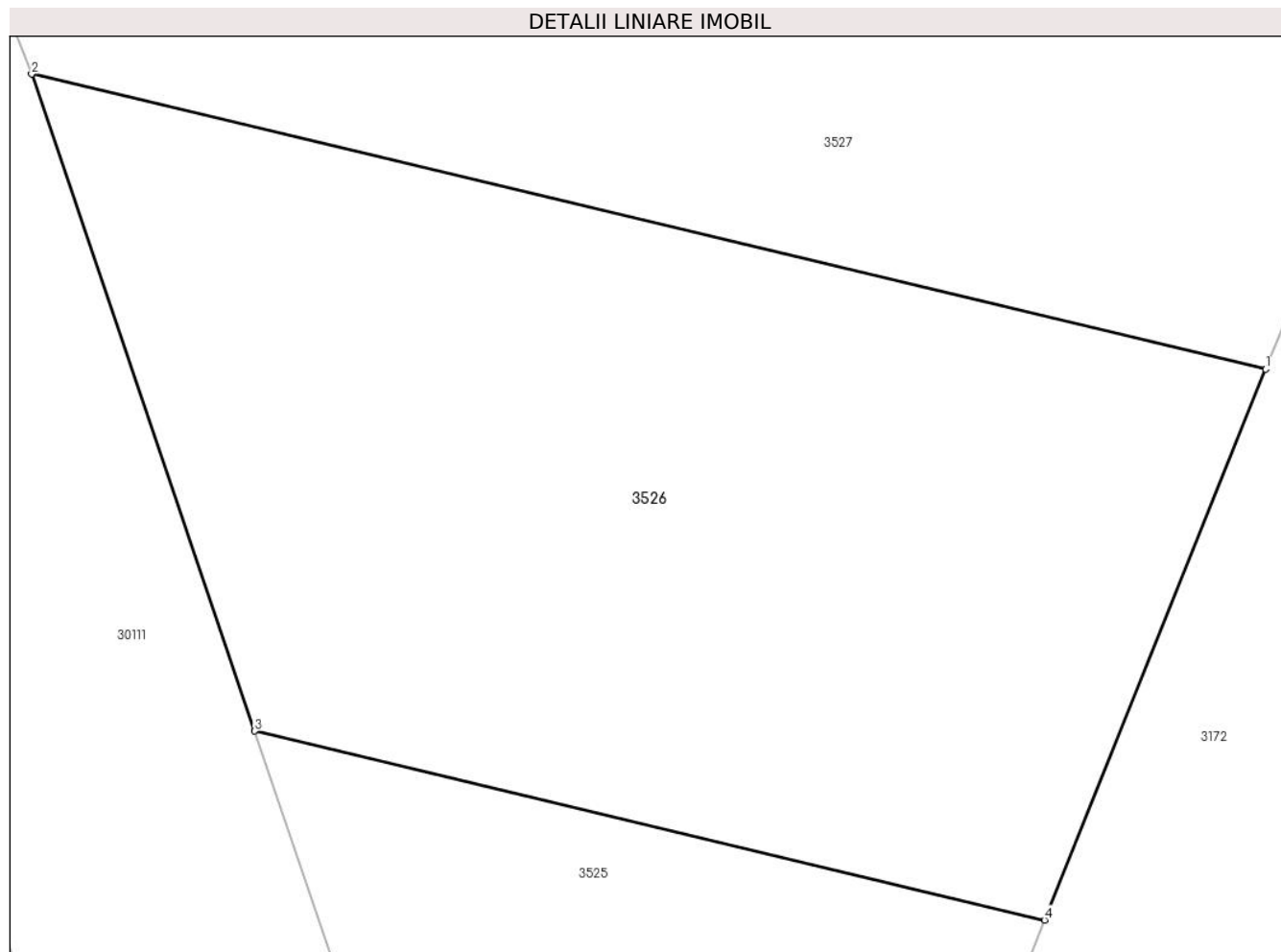
Inscrieri privind dezmembramintele dreptului de proprietate, drepturi reale de garanție și sarcini	Referințe
NU SUNT	

Anexa Nr. 1 La Partea I

Teren

Nr cadastral	Suprafața (mp)*	Observații / Referințe
	300	

* Suprafața este determinată în planul de proiecție Stereo 70.



Date referitoare la teren

Crt	Categorie folosință	Intra vilan	Suprafața (mp)	Tarla	Parcelă	Nr. topo	Observații / Referințe
1	faneata	NU	300	2	308/11	-	

Lungime Segmente

1) Valorile lungimilor segmentelor sunt obținute din proiecție în plan.

Punct început	X / Y	Punct sfârșit	X / Y	Lungime segment (** (m)
1	575.934,807 391.607,171	2	575.907,443 391.613,707	28.134
2	575.907,443 391.613,707	3	575.912,389 391.599,155	15.37
3	575.912,389 391.599,155	4	575.929,899 391.594,972	18.003
4	575.929,899 391.594,972	1	575.934,807 391.607,171	13.149

** Lungimile segmentelor sunt determinate în planul de proiecție Stereo 70 și sunt rotunjite la 1 milimetru.

***** Distanţa dintre puncte este formată din segmente cumulate ce sunt mai mici decât valoarea 1 milimetru.**

**DATE DESPRE IMOBILUL NR. 3527**

Oficiul de Cadastru și Publicitate Imobiliară PRAHOVA
Biroul de Cadastru și Publicitate Imobiliară Ploiești

A. Partea I. Descrierea imobilului

TEREN Extravilan

Adresa: Jud. Prahova

Nr. Crt	Nr cadastral Nr. topografic	Suprafața* (mp)	Observații / Referințe
A1		300	Sector cadastral:21 Teren neimprejmuit;

B. Partea II. Proprietari și acte

Inscrieri privitoare la dreptul de proprietate și alte drepturi reale		Referințe
/		
Act Administrativ nr. 42305, din 09/06/1995 emis de CJSDPAT PRAHOVA;		
B1	Intabulare, drept de PROPRIETATE, dobandit prin Reconstituire, cota actuala 1/1, cota initiala 1/1 1) SOARE DUMITRU ION	A1

C. Partea III. SARCINI .

Inscrieri privind dezmembramintele dreptului de proprietate, drepturi reale de garanție și sarcini	Referințe
NU SUNT	

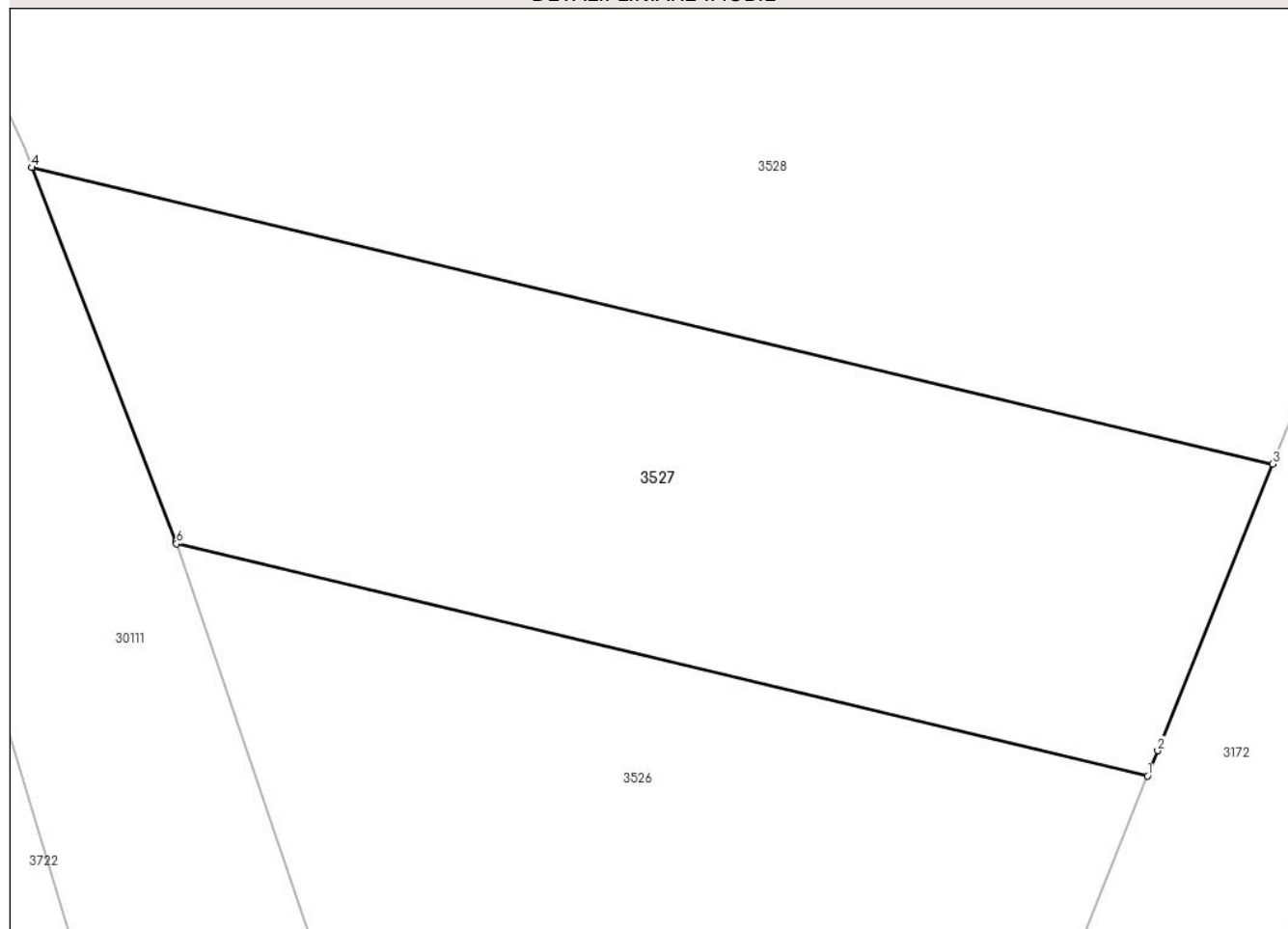
Anexa Nr. 1 La Partea I

Teren

Nr cadastral	Suprafața (mp)*	Observații / Referințe
	300	

* Suprafața este determinată în planul de proiecție Stereo 70.

DETALII LINIARE IMOBIL



Date referitoare la teren

Crt	Categorie folosință	Intravilan	Suprafața (mp)	Tarla	Parcelă	Nr. topo	Observații / Referințe
1	faneata	NU	300	2	308/8	-	

Lungime Segmente

1) Valorile lungimilor segmentelor sunt obținute din proiecție în plan.

Punct început	X / Y	Punct sfârșit	X / Y	Lungime segment (** (m)
1	575.934,807 391.607,171	2	575.935,095 391.607,884	0.769
2	575.935,095 391.607,884	3	575.938,334 391.615,954	8.696
3	575.938,334 391.615,954	4	575.903,361 391.624,307	35.957
4	575.903,361 391.624,307	5	575.907,42 391.613,774	11.288
5	575.907,42 391.613,774	6	575.907,443 391.613,707	0.071

Punct început	X / Y	Punct sfârșit	X / Y	Lungime segment (** (m)
6	575.907,443 391.613,707	1	575.934,807 391.607,171	28.134

** Lungimile segmentelor sunt determinate în planul de proiecție Stereo 70 și sunt rotunjite la 1 milimetru.

*** Distanța dintre puncte este formată din segmente cumulate ce sunt mai mici decât valoarea 1 milimetru.

**DATE DESPRE IMOBILUL NR. 3528**

Oficiul de Cadastru și Publicitate Imobiliară PRAHOVA
Biroul de Cadastru și Publicitate Imobiliară Ploiești

A. Partea I. Descrierea imobilului

TEREN Extravilan

Adresa: Jud. Prahova

Nr. Crt	Nr cadastral Nr. topografic	Suprafața* (mp)	Observații / Referințe
A1		800	Sector cadastral:21 Teren neimprejmuit;

B. Partea II. Proprietari și acte

Inscrieri privitoare la dreptul de proprietate și alte drepturi reale		Referințe
/		
Act Notarial nr. 4154, din 24/08/2021 emis de NP IVAN CONSTANTIN;		
B1	Intabulare, drept de PROPRIETATE, cu titlu de partaj voluntar, dobandit prin lesire Din Indiviziune, cota actuala 1/1, cota initiala 1/1 1) DINCĂ CONSTANTIN	A1

C. Partea III. SARCINI .

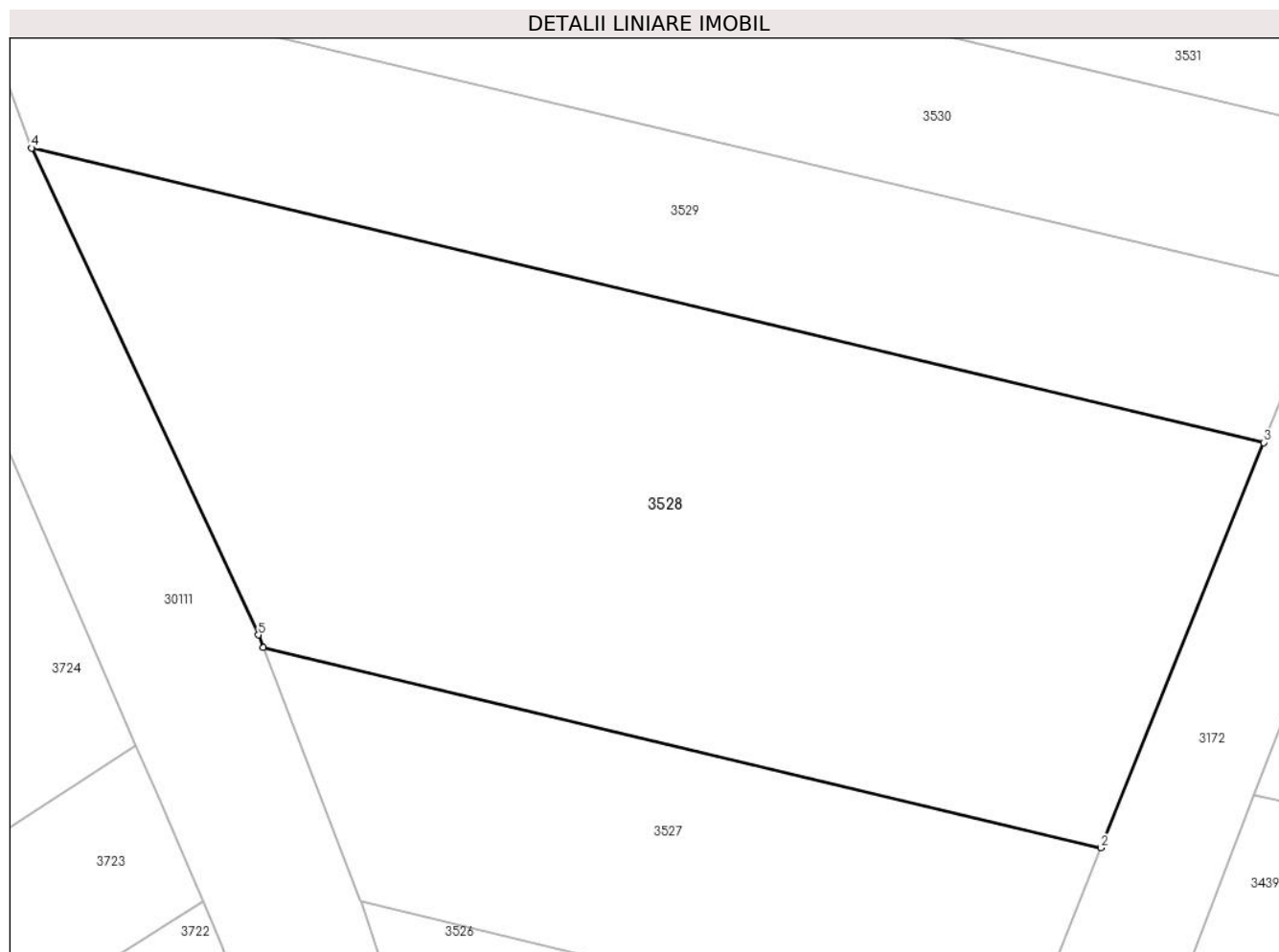
Inscrieri privind dezmembramintele dreptului de proprietate, drepturi reale de garanție și sarcini	Referințe
NU SUNT	

Anexa Nr. 1 La Partea I

Teren

Nr cadastral	Suprafața (mp)*	Observații / Referințe
	800	

* Suprafața este determinată în planul de proiecție Stereo 70.



Date referitoare la teren

Crt	Categorie folosință	Intravilan	Suprafața (mp)	Tarla	Parcelă	Nr. topo	Observații / Referințe
1	faneata	NU	800	2	308/7	-	

Lungime Segmente

1) Valorile lungimilor segmentelor sunt obținute din proiecție în plan.

Punct început	X / Y	Punct sfârșit	X / Y	Lungime segment (** (m)
1	575.903,361 391.624,307	2	575.938,334 391.615,954	35.957
2	575.938,334 391.615,954	3	575.945,12 391.632,862	18.219
3	575.945,12 391.632,862	4	575.893,693 391.645,145	52.874
4	575.893,693 391.645,145	5	575.903,157 391.624,835	22.407
5	575.903,157 391.624,835	1	575.903,361 391.624,307	0.566

**** Lungimile segmentelor sunt determinate în planul de proiecție Stereo 70 și sunt rotunjite la 1 milimetru.**

***** Distanța dintre puncte este formată din segmente cumulate ce sunt mai mici decât valoarea 1 milimetru.**

**DATE DESPRE IMOBILUL NR. 3529**

Oficiul de Cadastru și Publicitate Imobiliară PRAHOVA
Biroul de Cadastru și Publicitate Imobiliară Ploiești

A. Partea I. Descrierea imobilului

TEREN Extravilan

Nr. CF vechi:1820
Nr. cadastral vechi:2081

Adresa: Jud. Prahova

Nr. Crt	Nr cadastral Nr. topografic	Suprafața* (mp)	Observații / Referințe
A1	26130	Din acte: 400 Masurata: 384	Sector cadastral:21 Teren neimprejmuit;

B. Partea II. Proprietari și acte

Inscrieri privitoare la dreptul de proprietate și alte drepturi reale	Referințe
12335 / 08/05/2006	
Act Notarial nr. 539, din 05/05/2006 emis de BNP.LIBERTAS;	
B1	A1
Intabulare, drept de PROPRIETATEcumparare ca bun propriu, dobandit prin Conventie, cota actuala 1/1, cota initiala 1/1	
1) MARIAN SPIRIDON	
<i>OBSERVATII: (provenita din conversia CF 1820)</i>	

C. Partea III. SARCINI .

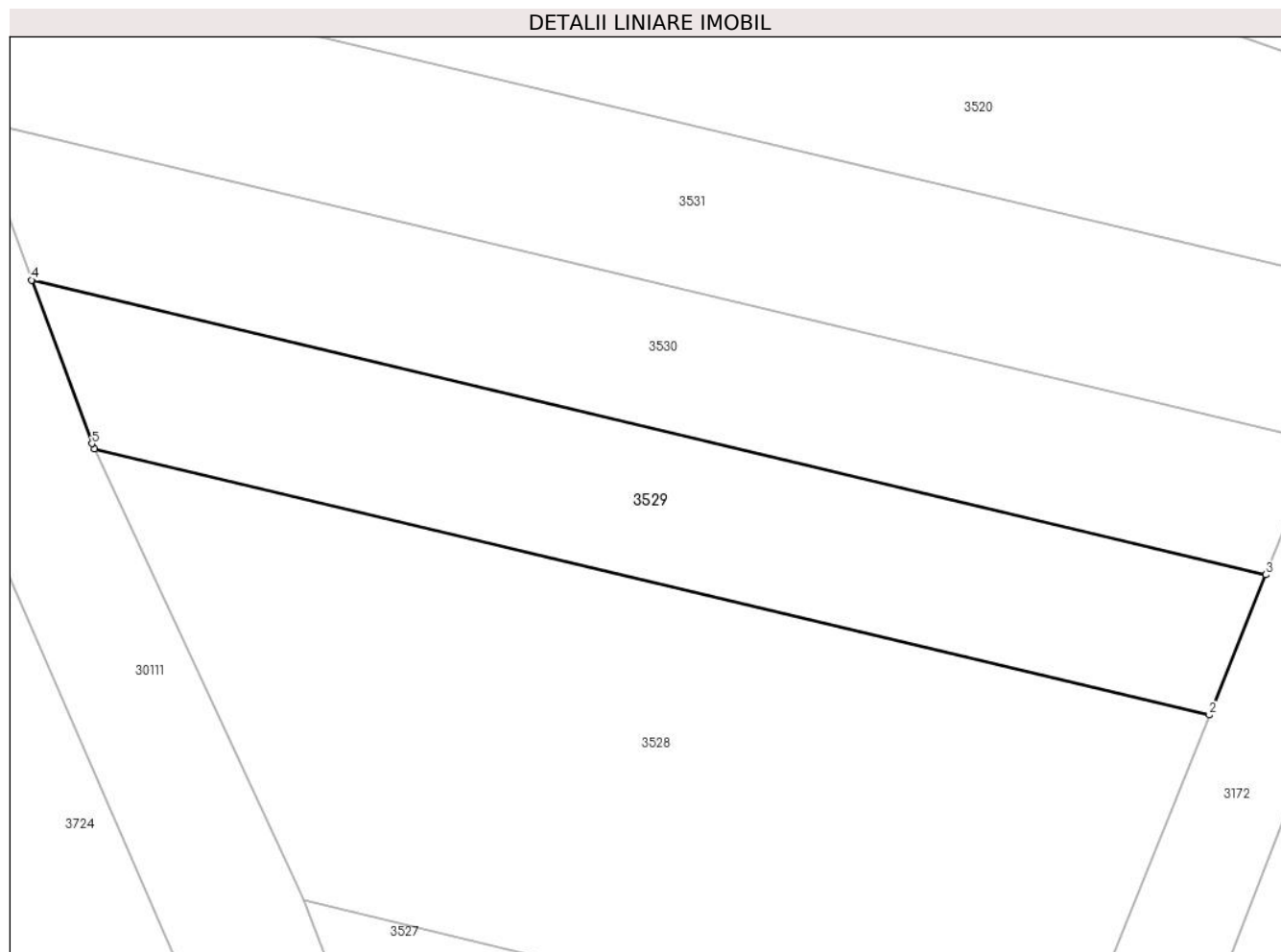
Inscrieri privind dezmembramintele dreptului de proprietate, drepturi reale de garanție și sarcini	Referințe
NU SUNT	

Anexa Nr. 1 La Partea I

Teren

Nr cadastral	Suprafața (mp)*	Observații / Referințe
26130	Din acte: 400 Masurata: 384	

* Suprafața este determinată în planul de proiecție Stereo 70.



Date referitoare la teren

Crt	Categorie folosință	Intra vilan	Suprafața (mp)	Tarla	Parcelă	Nr. topo	Observații / Referințe
1	faneata	NU	384	2	308/4	-	

Lungime Segmente

1) Valorile lungimilor segmentelor sunt obținute din proiecție în plan.

Punct început	X / Y	Punct sfârșit	X / Y	Lungime segment (** (m)
1	575.893,693 391.645,145	2	575.945,12 391.632,862	52.874
2	575.945,12 391.632,862	3	575.947,716 391.639,33	6.97
3	575.947,716 391.639,33	4	575.890,808 391.652,922	58.509
4	575.890,808 391.652,922	5	575.893,584 391.645,379	8.038
5	575.893,584 391.645,379	1	575.893,693 391.645,145	0.258

**** Lungimile segmentelor sunt determinate în planul de proiecție Stereo 70 și sunt rotunjite la 1 milimetru.**

***** Distanța dintre puncte este formată din segmente cumulate ce sunt mai mici decât valoarea 1 milimetru.**

**DATE DESPRE IMOBILUL NR. 3530**

Oficiul de Cadastru și Publicitate Imobiliară PRAHOVA
Biroul de Cadastru și Publicitate Imobiliară Ploiești

A. Partea I. Descrierea imobilului

TEREN Extravilan

Adresa: Jud. Prahova

Nr. Crt	Nr cadastral Nr. topografic	Suprafața* (mp)	Observații / Referințe
A1		400	Sector cadastral:21 Teren neimprejmuit;

B. Partea II. Proprietari și acte

Inscrieri privitoare la dreptul de proprietate și alte drepturi reale		Referințe
/		
Act Notarial nr. 456, din 26/03/1999 emis de NP LUPU MARIA-LUIZA;		
B1	Intabulare, drept de PROPRIETATE, cu titlu de partaj voluntar, dobandit prin lesire Din Indiviziune, cota actuala 1/1, cota initiala 1/1 1) DINESCU MARIA	A1

C. Partea III. SARCINI .

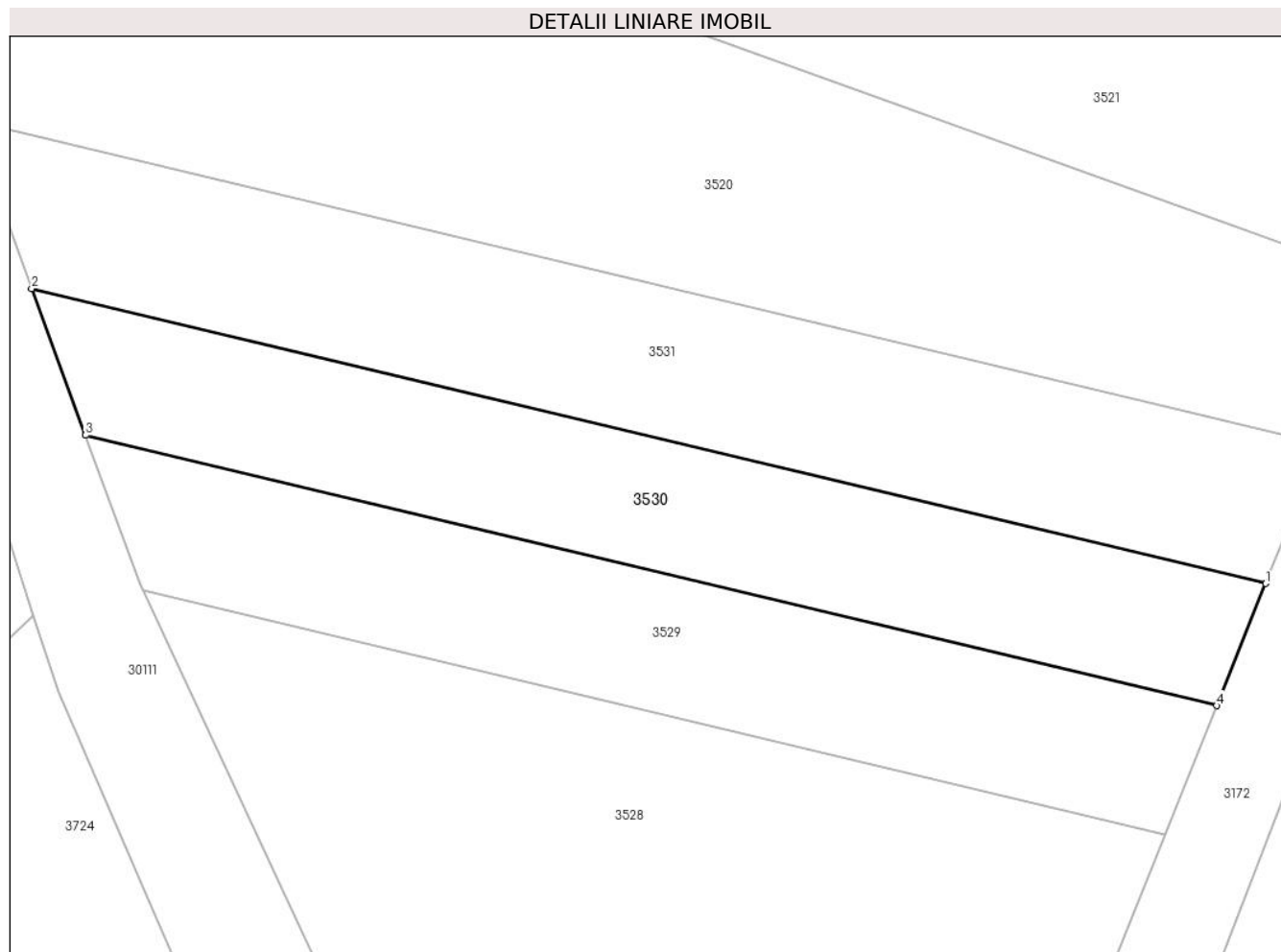
Inscrieri privind dezmembramintele dreptului de proprietate, drepturi reale de garanție și sarcini	Referințe
NU SUNT	

Anexa Nr. 1 La Partea I

Teren

Nr cadastral	Suprafața (mp)*	Observații / Referințe
	400	

* Suprafața este determinată în planul de proiecție Stereo 70.



Date referitoare la teren

Crt	Categorie folosință	Intravilan	Suprafața (mp)	Tarla	Parcelă	Nr. topo	Observații / Referințe
1	faneata	NU	400	2	308/2	-	

Lungime Segmente

1) Valorile lungimilor segmentelor sunt obținute din proiecție în plan.

Punct început	X / Y	Punct sfârșit	X / Y	Lungime segment (** (m)
1	575.950,178 391.645,465	2	575.888,095 391.660,293	63.829
2	575.888,095 391.660,293	3	575.890,808 391.652,922	7.854
3	575.890,808 391.652,922	4	575.947,716 391.639,33	58.509
4	575.947,716 391.639,33	1	575.950,178 391.645,465	6.611

** Lungimile segmentelor sunt determinate în planul de proiecție Stereo 70 și sunt rotunjite la 1 milimetru.

***** Distanţa dintre puncte este formată din segmente cumulate ce sunt mai mici decât valoarea 1 milimetru.**

**DATE DESPRE IMOBILUL NR. 3531**

Oficiul de Cadastru și Publicitate Imobiliară PRAHOVA
Biroul de Cadastru și Publicitate Imobiliară Ploiești

A. Partea I. Descrierea imobilului

TEREN Extravilan

Adresa: Jud. Prahova

Nr. Crt	Nr cadastral Nr. topografic	Suprafața* (mp)	Observații / Referințe
A1		500	Sector cadastral:21 Teren neimprejmuit;

B. Partea II. Proprietari și acte

Inscrieri privitoare la dreptul de proprietate și alte drepturi reale		Referințe
/		
Act Administrativ nr. 35106, din 24/02/1995 emis de CJSDPAT PRAHOVA;		
B1	Intabulare, drept de PROPRIETATE, dobandit prin Reconstituire, cota actuala 1/1, cota initiala 1/1 1) DUMITRESCU GHE PARASCHIVA 2) DUMITRESCU GHE TĂNASE 3) DUMITRESCU GHE VASILE	A1

C. Partea III. SARCINI .

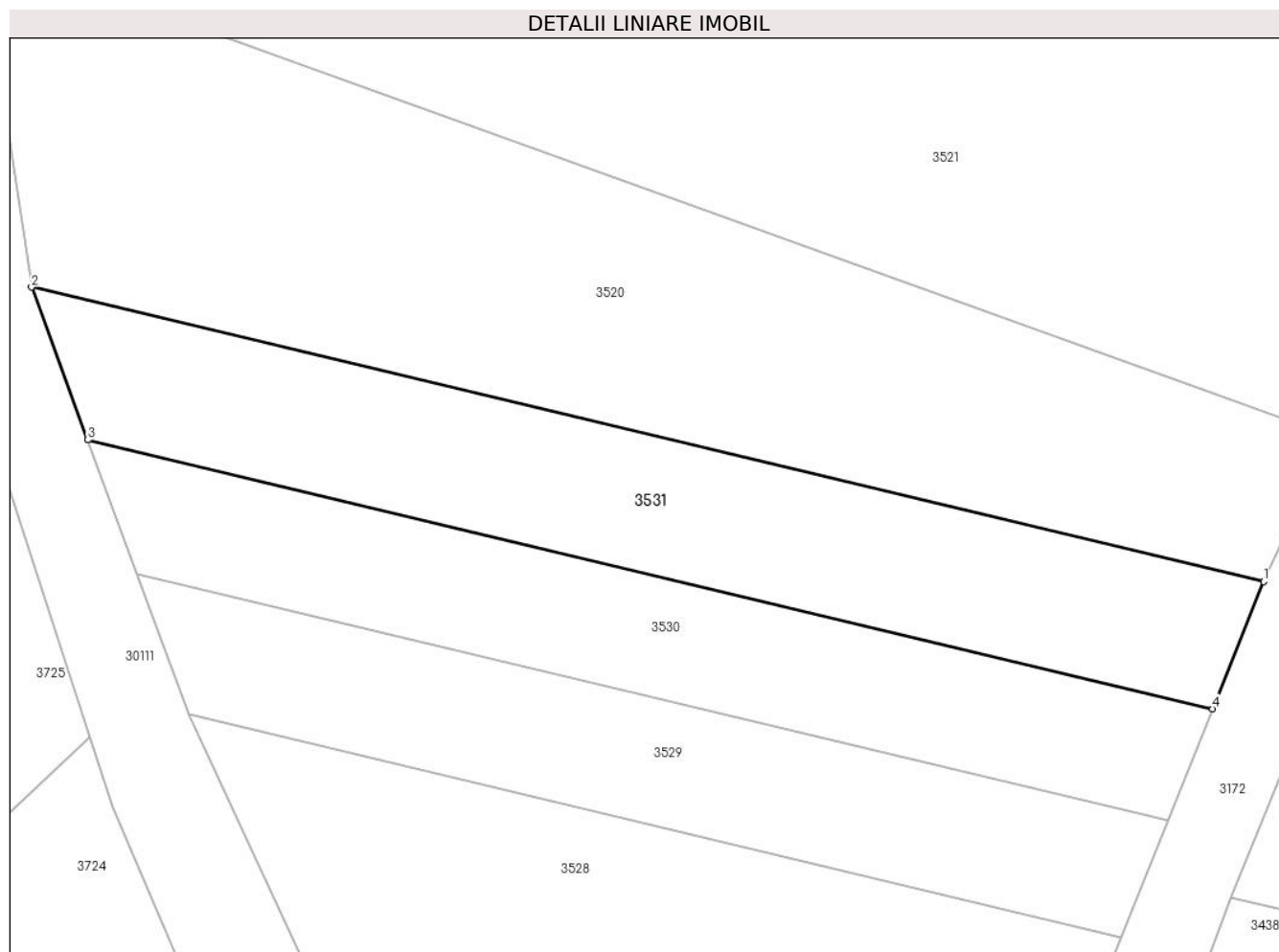
Inscrieri privind dezmembramintele dreptului de proprietate, drepturi reale de garanție și sarcini	Referințe
NU SUNT	

Anexa Nr. 1 La Partea I

Teren

Nr cadastral	Suprafața (mp)*	Observații / Referințe
	500	

* Suprafața este determinată în planul de proiecție Stereo 70.



Date referitoare la teren

Crt	Categorie folosință	Intravilan	Suprafața (mp)	Tarla	Parcelă	Nr. topo	Observații / Referințe
1	faneata	NU	500	2	308	-	

Lungime Segmente

1) Valorile lungimilor segmentelor sunt obținute din proiecție în plan.

Punct început	X / Y	Punct sfârșit	X / Y	Lungime segment (** (m)
1	575.952,994 391.652,48	2	575.884,993 391.668,721	69.914
2	575.884,993 391.668,721	3	575.888,095 391.660,293	8.981
3	575.888,095 391.660,293	4	575.950,178 391.645,465	63.829
4	575.950,178 391.645,465	1	575.952,994 391.652,48	7.559

** Lungimile segmentelor sunt determinate în planul de proiecție Stereo 70 și sunt rotunjite la 1 milimetru.

***** Distanţa dintre puncte este formată din segmente cumulate ce sunt mai mici decât valoarea 1 milimetru.**

**DATE DESPRE IMOBILUL NR. 3532**

Oficiul de Cadastru și Publicitate Imobiliară PRAHOVA
Biroul de Cadastru și Publicitate Imobiliară Ploiești

A. Partea I. Descrierea imobilului

TEREN Extravilan

Adresa: Jud. Prahova

Nr. Crt	Nr cadastral Nr. topografic	Suprafața* (mp)	Observații / Referințe
A1		2.832	Sector cadastral:20 Teren neimpregmuit;

B. Partea II. Proprietari și acte

Inscrieri privitoare la dreptul de proprietate și alte drepturi reale		Referințe
/		
Act Normativ nr. 7, din 13/03/1996 emis de PARLAMENTUL ROMANIEI;		
B1	Inscrierea posesiei, drept de PROPRIETATE, dobandit prin Lege, cota actuala 1/1, cota initiala 1/1 1) NEIDENTIFICAT NEIDENTIFICAT	A1
Act Normativ nr. 7, din 13/03/1996 emis de PARLAMENTUL ROMANIEI (art.13 alin.14);		
B2	Se noteaza mentiunea de proprietar neidentificat, rezerva comisiei locale de fond funciar.	A1

C. Partea III. SARCINI .

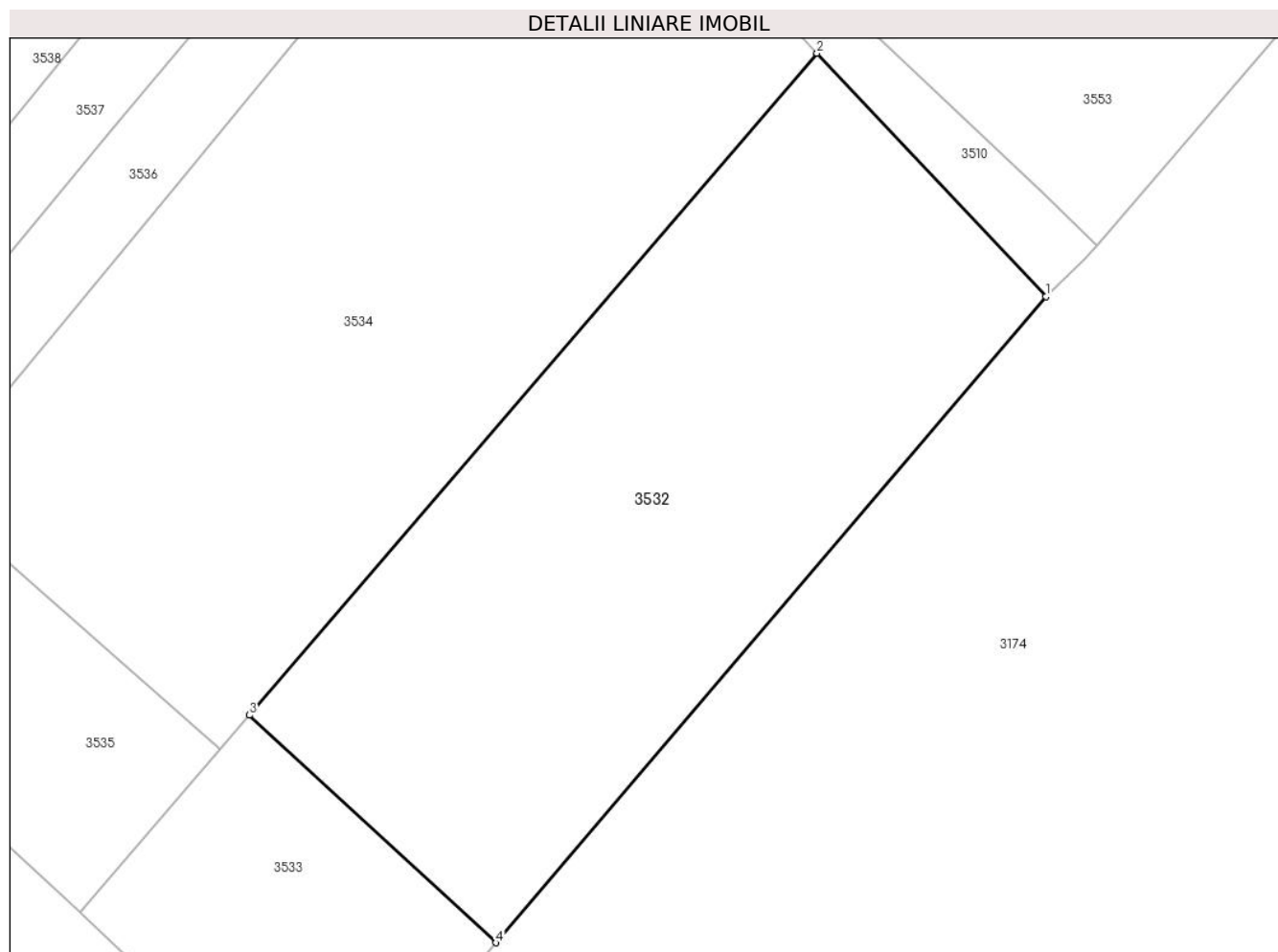
Inscrieri privind dezmembramintele dreptului de proprietate, drepturi reale de garanție și sarcini	Referințe
NU SUNT	

Anexa Nr. 1 La Partea I

Teren

Nr cadastral	Suprafața (mp)*	Observații / Referințe
	2.832	

* Suprafața este determinată în planul de proiecție Stereo 70.



Date referitoare la teren

Crt	Categorie folosință	Intra vilan	Suprafața (mp)	Tarla	Parcelă	Nr. topo	Observații / Referințe
1	livada	NU	2.832	2	273/4	-	

Lungime Segmente

1) Valorile lungimilor segmentelor sunt obținute din proiecție în plan.

Punct început	X / Y	Punct sfârșit	X / Y	Lungime segment (** (m)
1	576.038,805 390.817,934	2	576.016,062 390.842,093	33.18
2	576.016,062 390.842,093	3	575.959,67 390.776,37	86.6
3	575.959,67 390.776,37	4	575.984,156 390.753,765	33.325
4	575.984,156 390.753,765	1	576.038,805 390.817,934	84.286

** Lungimile segmentelor sunt determinate în planul de proiecție Stereo 70 și sunt rotunjite la 1 milimetru.

***** Distanţa dintre puncte este formată din segmente cumulate ce sunt mai mici decât valoarea 1 milimetru.**

**DATE DESPRE IMOBILUL NR. 3533**

Oficiul de Cadastru și Publicitate Imobiliară PRAHOVA
Biroul de Cadastru și Publicitate Imobiliară Ploiești

A. Partea I. Descrierea imobilului

TEREN Extravilan

Nr. CF vechi:998
Nr. cadastral vechi:1200

Adresa: Jud. Prahova

Nr. Crt	Nr cadastral Nr. topografic	Suprafața* (mp)	Observații / Referințe
A1	25646	868	Sector cadastral:20 Teren neimprejmuit;

B. Partea II. Proprietari și acte

Inscrieri privitoare la dreptul de proprietate și alte drepturi reale	Referințe
97785 / 05/12/2014	
Act Notarial nr. 396, din 28/11/2014 emis de NP DINU VLAD ALEXANDRU;	
B3	A1
Intabulare, drept de PROPRIETATE, dobandit prin Conventie, cota actuala 1/1, cota initiala 1/1	
1) STEFAN CONSTANTA CAMELIA	
2) STEFAN ION	

C. Partea III. SARCINI .

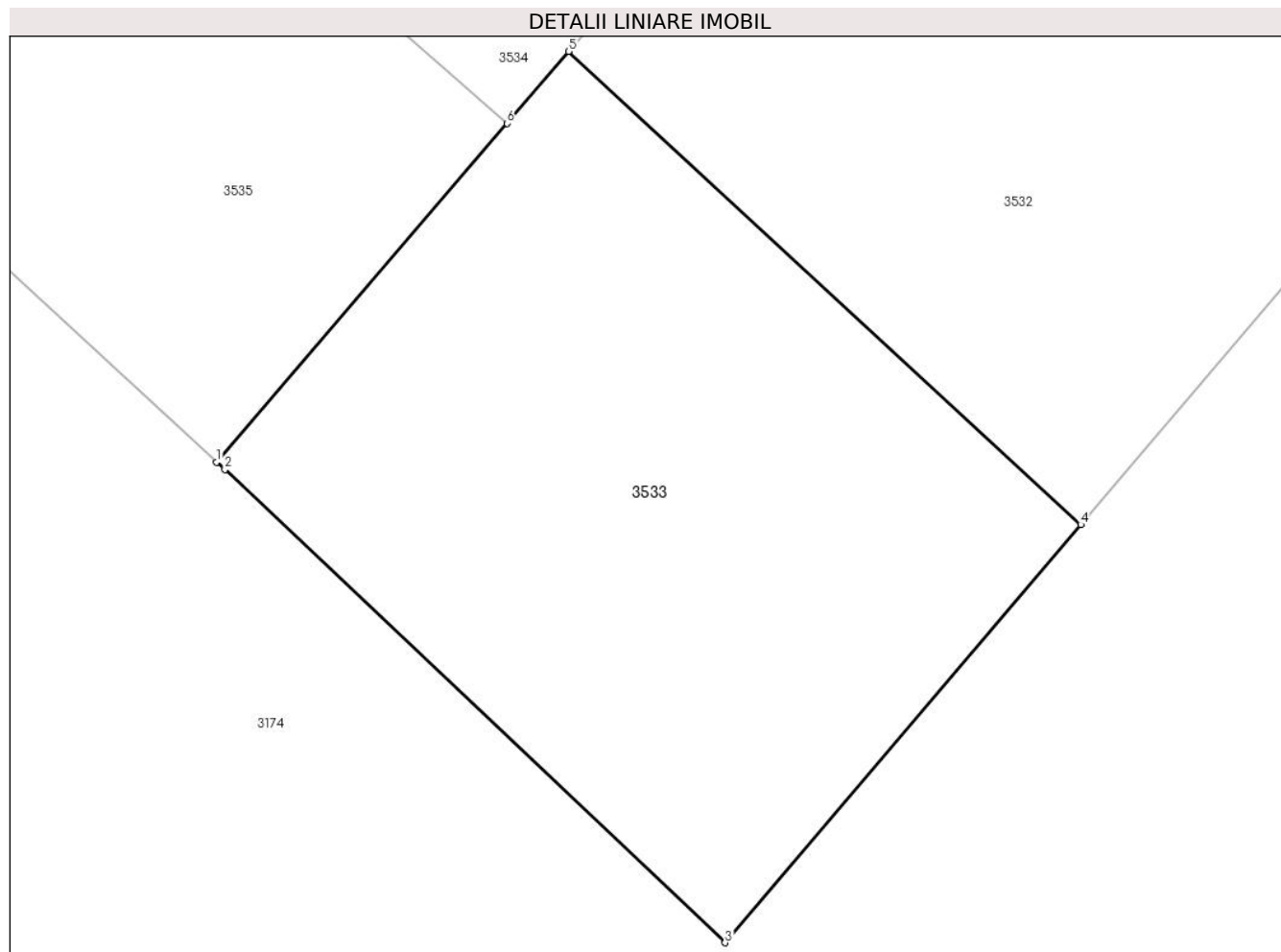
Inscrieri privind dezmembramintele dreptului de proprietate, drepturi reale de garanție și sarcini	Referințe
NU SUNT	

Anexa Nr. 1 La Partea I

Teren

Nr cadastral	Suprafața (mp)*	Observații / Referințe
25646	868	

* Suprafața este determinată în planul de proiecție Stereo 70.



Date referitoare la teren

Crt	Categorie folosință	Intravilan	Suprafața (mp)	Tarla	Parcelă	Nr. topo	Observații / Referințe
1	arabil	NU	868	2	273/4	-	

Lungime Segmente

1) Valorile lungimilor segmentelor sunt obținute din proiecție în plan.

Punct început	X / Y	Punct sfârșit	X / Y	Lungime segment (** (m)
1	575.942,841 390.756,755	2	575.943,233 390.756,395	0.532
2	575.943,233 390.756,395	3	575.967,152 390.733,799	32.904
3	575.967,152 390.733,799	4	575.984,156 390.753,765	26.226
4	575.984,156 390.753,765	5	575.959,67 390.776,37	33.325
5	575.959,67 390.776,37	6	575.956,724 390.772,936	4.525

Punct început	X / Y	Punct sfârșit	X / Y	Lungime segment (** (m)
6	575.956,724 390.772,936	1	575.942,841 390.756,755	21.32

** Lungimile segmentelor sunt determinate în planul de proiecție Stereo 70 și sunt rotunjite la 1 milimetru.

*** Distanța dintre puncte este formată din segmente cumulate ce sunt mai mici decât valoarea 1 milimetru.

**DATE DESPRE IMOBILUL NR. 3534**

Oficiul de Cadastru și Publicitate Imobiliară PRAHOVA
Biroul de Cadastru și Publicitate Imobiliară Ploiești

A. Partea I. Descrierea imobilului

TEREN Extravilan

Adresa: Jud. Prahova

Nr. Crt	Nr cadastral Nr. topografic	Suprafața* (mp)	Observații / Referințe
A1		3.687	Sector cadastral:20 Teren neimprejmuit;

B. Partea II. Proprietari și acte

Inscrieri privitoare la dreptul de proprietate și alte drepturi reale	Referințe
/	
Act Administrativ nr. 46273, din 29/11/1995 emis de CJSDPAT PRAHOVA;	
B1	A1
Intabulare, drept de PROPRIETATE, dobandit prin Reconstituire, cota actuala 1/1, cota initiala 1/1	
1) LIXANDRU VASILE DUMITRU	

C. Partea III. SARCINI .

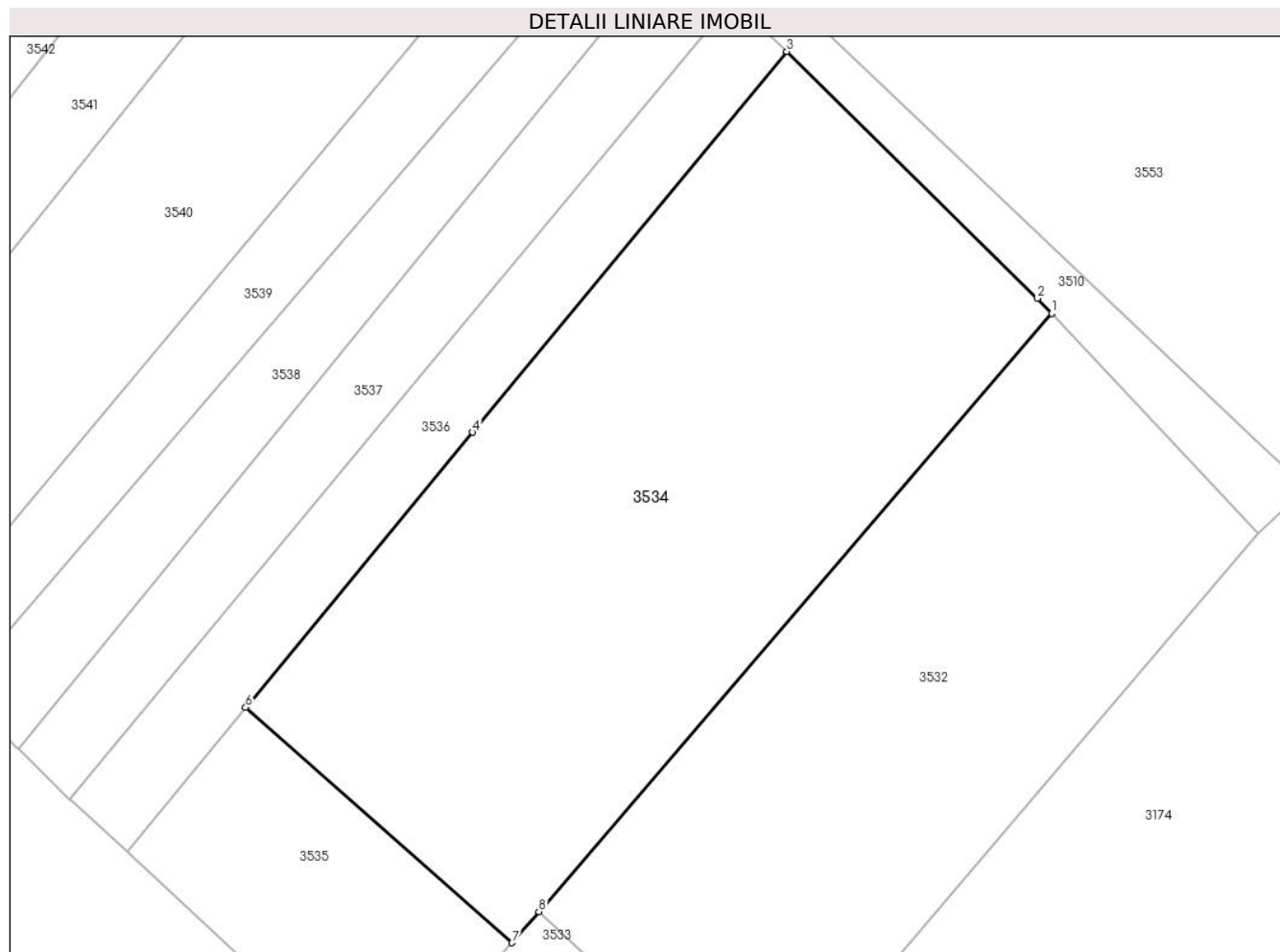
Inscrieri privind dezmembramintele dreptului de proprietate, drepturi reale de garanție și sarcini	Referințe
NU SUNT	

Anexa Nr. 1 La Partea I

Teren

Nr cadastral	Suprafața (mp)*	Observații / Referințe
	3.687	

* Suprafața este determinată în planul de proiecție Stereo 70.



Date referitoare la teren

Crt	Categorie folosință	Intra vilan	Suprafața (mp)	Tarla	Parcelă	Nr. topo	Observații / Referințe
1	livada	NU	3.687	2	273	-	

Lungime Segmente

1) Valorile lungimilor segmentelor sunt obținute din proiecție în plan.

Punct început	X / Y	Punct sfârșit	X / Y	Lungime segment (** (m)
1	576.016,062 390.842,093	2	576.014,526 390.843,725	2.241
2	576.014,526 390.843,725	3	575.986,934 390.870,854	38.695
3	575.986,934 390.870,854	4	575.952,391 390.829,011	54.259
4	575.952,391 390.829,011	5	575.927,672 390.799,068	38.828
5	575.927,672 390.799,068	6	575.927,426 390.798,769	0.387

Punct început	X / Y	Punct sfârșit	X / Y	Lungime segment (** (m)
6	575.927,426 390.798,769	7	575.956,724 390.772,936	39.06
7	575.956,724 390.772,936	8	575.959,67 390.776,37	4.525
8	575.959,67 390.776,37	1	576.016,062 390.842,093	86.6

** Lungimile segmentelor sunt determinate în planul de proiecție Stereo 70 și sunt rotunjite la 1 milimetru.

*** Distanța dintre puncte este formată din segmente cumulate ce sunt mai mici decât valoarea 1 milimetru.

**DATE DESPRE IMOBILUL NR. 3535**

Oficiul de Cadastru și Publicitate Imobiliară PRAHOVA
Biroul de Cadastru și Publicitate Imobiliară Ploiești

A. Partea I. Descrierea imobilului

TEREN Extravilan

Nr. CF vechi:998
Nr. cadastral vechi:1199

Adresa: Jud. Prahova

Nr. Crt	Nr cadastral Nr. topografic	Suprafața* (mp)	Observații / Referințe
A1	25647	813	Sector cadastral:20 Teren neimprejmuit;

B. Partea II. Proprietari și acte

Inscrieri privitoare la dreptul de proprietate și alte drepturi reale	Referințe
97800 / 05/12/2014	
Act Notarial nr. 396, din 28/11/2014 emis de NP DINU VLAD ALEXANDRU;	
B3	A1
Intabulare, drept de PROPRIETATEcumparare ca bun comun, dobandit prin Conventie, cota actuala 1/1, cota initiala 1/1	
1) STEFAN CONSTANTA CAMELIA	
2) STEFAN ION	

C. Partea III. SARCINI .

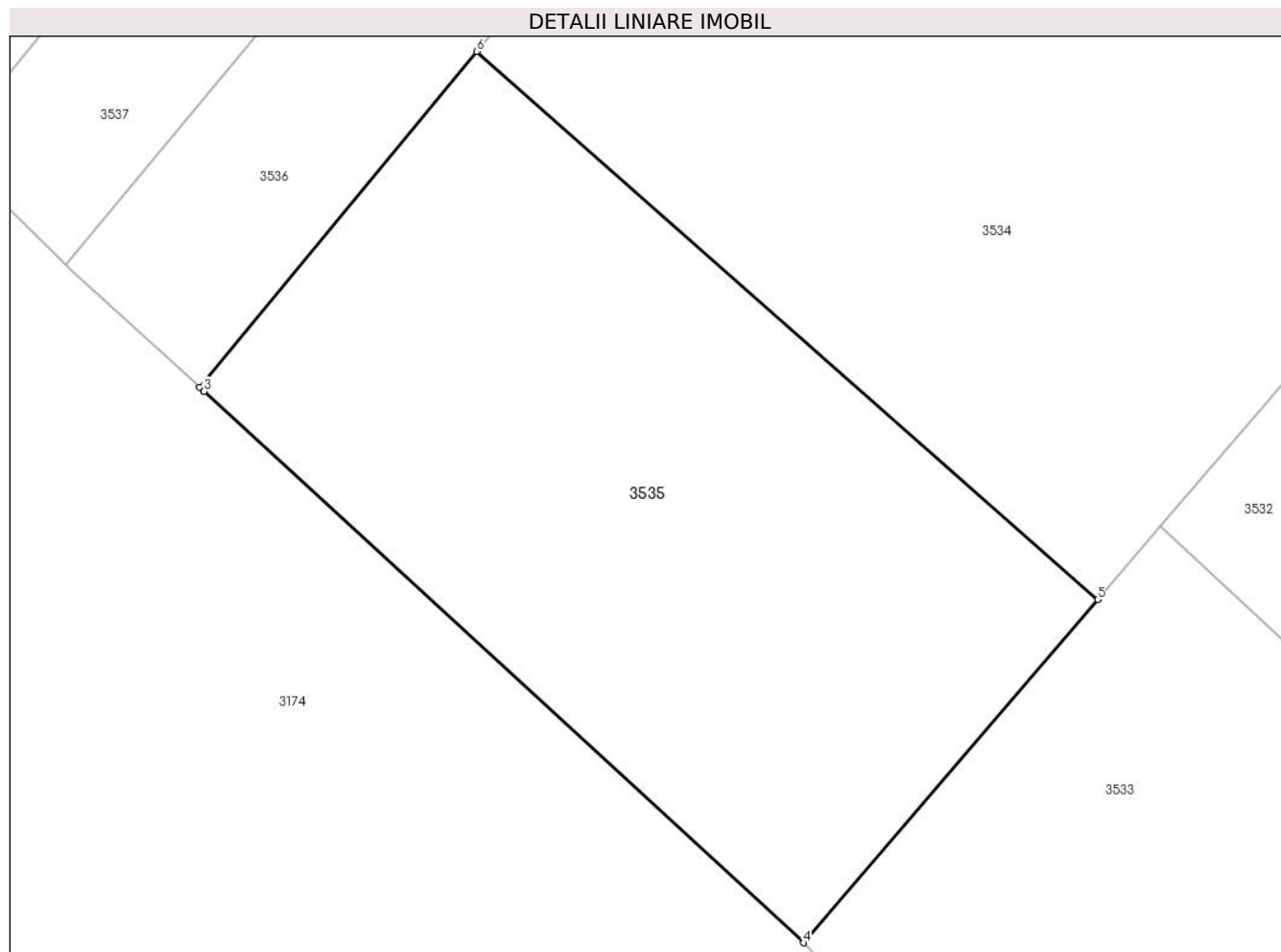
Inscrieri privind dezmembramintele dreptului de proprietate, drepturi reale de garanție și sarcini	Referințe
NU SUNT	

Anexa Nr. 1 La Partea I

Teren

Nr cadastral	Suprafața (mp)*	Observații / Referințe
25647	813	

* Suprafața este determinată în planul de proiecție Stereo 70.



Date referitoare la teren

Crt	Categorie folosință	Intra vilan	Suprafața (mp)	Tarla	Parcelă	Nr. topo	Observații / Referințe
1	arabil	NU	813	2	273	-	

Lungime Segmente

1) Valorile lungimilor segmentelor sunt obținute din proiecție în plan.

Punct început	X / Y	Punct sfârșit	X / Y	Lungime segment (** (m)
1	575.914,354 390.782,935	2	575.914,548 390.782,757	0.263
2	575.914,548 390.782,757	3	575.914,553 390.782,752	0.007
3	575.914,553 390.782,752	4	575.942,841 390.756,755	38.419
4	575.942,841 390.756,755	5	575.956,724 390.772,936	21.32
5	575.956,724 390.772,936	6	575.927,426 390.798,769	39.06

Punct început	X / Y	Punct sfârșit	X / Y	Lungime segment (** (m)
6	575.927,426 390.798,769	1	575.914,354 390.782,935	20.533

** Lungimile segmentelor sunt determinate în planul de proiecție Stereo 70 și sunt rotunjite la 1 milimetru.

*** Distanța dintre puncte este formată din segmente cumulate ce sunt mai mici decât valoarea 1 milimetru.

**DATE DESPRE IMOBILUL NR. 3536**

Oficiul de Cadastru și Publicitate Imobiliară PRAHOVA
Biroul de Cadastru și Publicitate Imobiliară Ploiești

A. Partea I. Descrierea imobilului

TEREN Extravilan

Adresa: Jud. Prahova

Nr. Crt	Nr cadastral Nr. topografic	Suprafața* (mp)	Observații / Referințe
A1	25393	960	Sector cadastral:20 Teren neimprijmit;

B. Partea II. Proprietari și acte

Inscrieri privitoare la dreptul de proprietate și alte drepturi reale		Referințe
67671 / 28/08/2014		
Act Normativ nr. 17, din 07/03/2014 emis de Parlamentul Romaniei;		
B3	Imobil aflat sub incidenta art.3 alin.(1) din Legea 17/2014, dobandit prin Lege	A1
149597 / 02/10/2023		
Act Notarial nr. 1291, din 29/09/2023 emis de NP Călin Mirela;		
B4	Intabulare, drept de PROPRIETATEcumpărare, dobandit prin Conventie, cota actuala 1/1, cota initiala 1/1 1) MATIAS TOTAL CONSTRUCT SRL , CIF:43166830	A1

C. Partea III. SARCINI .

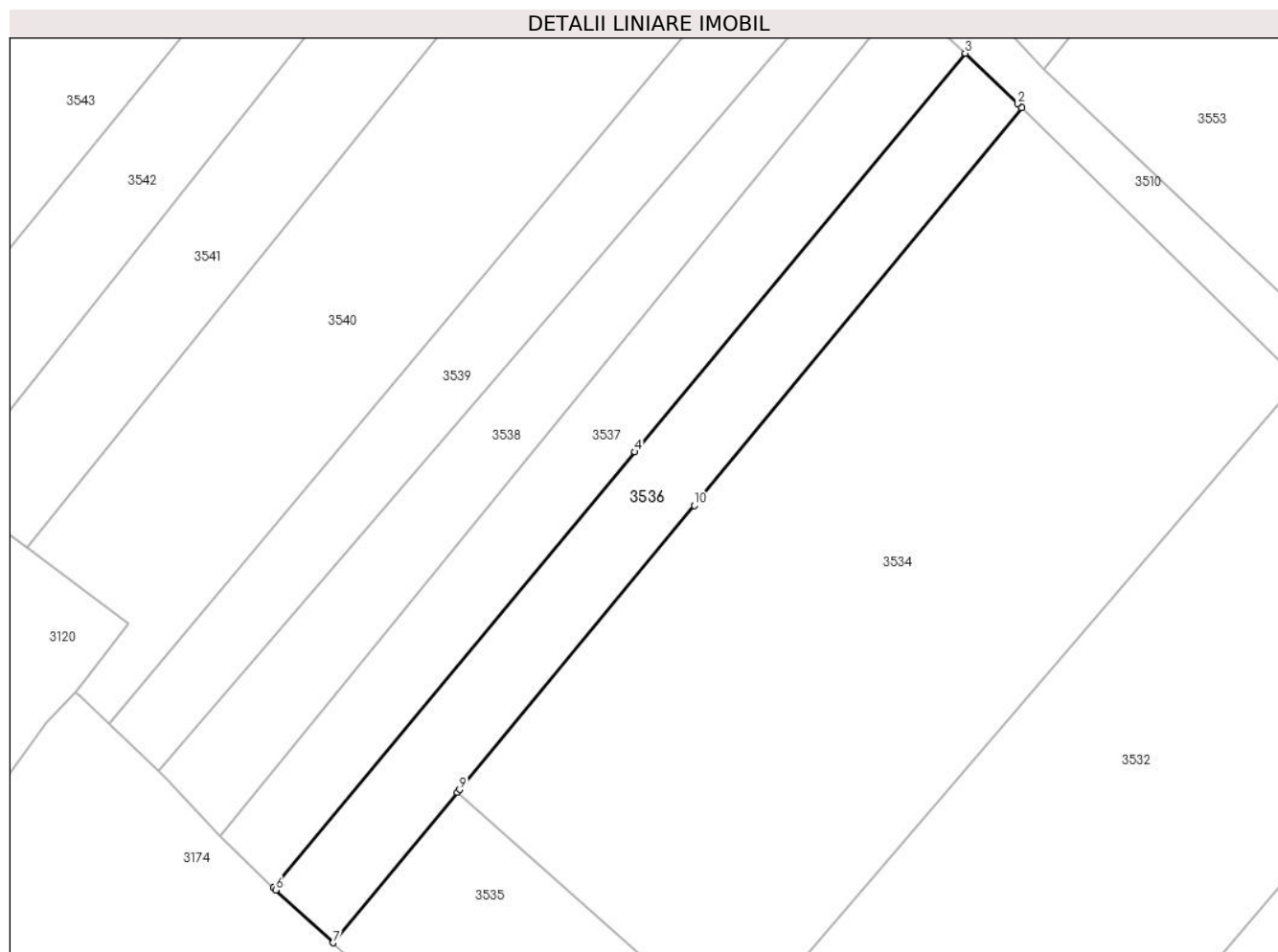
Inscrieri privind dezmembramintele dreptului de proprietate, drepturi reale de garanție și sarcini	Referințe
NU SUNT	

Anexa Nr. 1 La Partea I

Teren

Nr cadastral	Suprafața (mp)*	Observații / Referințe
25393	960	

* Suprafața este determinată în planul de proiecție Stereo 70.



Date referitoare la teren

Crt	Categorie folosință	Intravilan	Suprafața (mp)	Tarla	Parcelă	Nr. topo	Observații / Referințe
1	vie	NU	454	2	272/5	-	
2	arabil	NU	506	2	272/4	-	

Lungime Segmente

1) Valorile lungimilor segmentelor sunt obținute din proiecție în plan.

Punct început	X / Y	Punct sfârșit	X / Y	Lungime segment (** (m))
1	575.986,934 390.870,854	2	575.986,485 390.871,296	0.63
2	575.986,485 390.871,296	3	575.980,961 390.876,613	7.667
3	575.980,961 390.876,613	4	575.946,136 390.834,638	54.541
4	575.946,136 390.834,638	5	575.908,044 390.788,727	59.656

Punct început	X / Y	Punct sfârșit	X / Y	Lungime segment (** (m)
5	575.908,044 390.788,727	6	575.908,284 390.788,493	0.335
6	575.908,284 390.788,493	7	575.914,354 390.782,935	8.23
7	575.914,354 390.782,935	8	575.927,426 390.798,769	20.533
8	575.927,426 390.798,769	9	575.927,672 390.799,068	0.387
9	575.927,672 390.799,068	10	575.952,391 390.829,011	38.828
10	575.952,391 390.829,011	1	575.986,934 390.870,854	54.259

** Lungimile segmentelor sunt determinate în planul de proiecție Stereo 70 și sunt rotunjite la 1 milimetru.

*** Distanța dintre puncte este formată din segmente cumulate ce sunt mai mici decât valoarea 1 milimetru.

**DATE DESPRE IMOBILUL NR. 3537**

Oficiul de Cadastru și Publicitate Imobiliară PRAHOVA
Biroul de Cadastru și Publicitate Imobiliară Ploiești

A. Partea I. Descrierea imobilului

TEREN Extravilan

Adresa: Jud. Prahova

Nr. Crt	Nr cadastral Nr. topografic	Suprafața* (mp)	Observații / Referințe
A1	25390	950	Sector cadastral:20 Teren neimprijmit;

B. Partea II. Proprietari și acte

Inscrieri privitoare la dreptul de proprietate și alte drepturi reale		Referințe
67668 / 28/08/2014		
Act Normativ nr. 17, din 07/03/2014 emis de Parlamentul Romaniei;		
B3	Imobil aflat sub incidenta art.3 alin.(1) din Legea 17/2014, dobandit prin Lege	A1
149541 / 02/10/2023		
Act Notarial nr. 1291, din 29/09/2023 emis de NP Calin Mirela;		
B4	Intabulare, drept de PROPRIETATEcumpărare, dobandit prin Conventie, cota actuala 1/1, cota initiala 1/1 1) MATIAS TOTAL CONSTRUCT SRL , CIF:43166830	A1

C. Partea III. SARCINI .

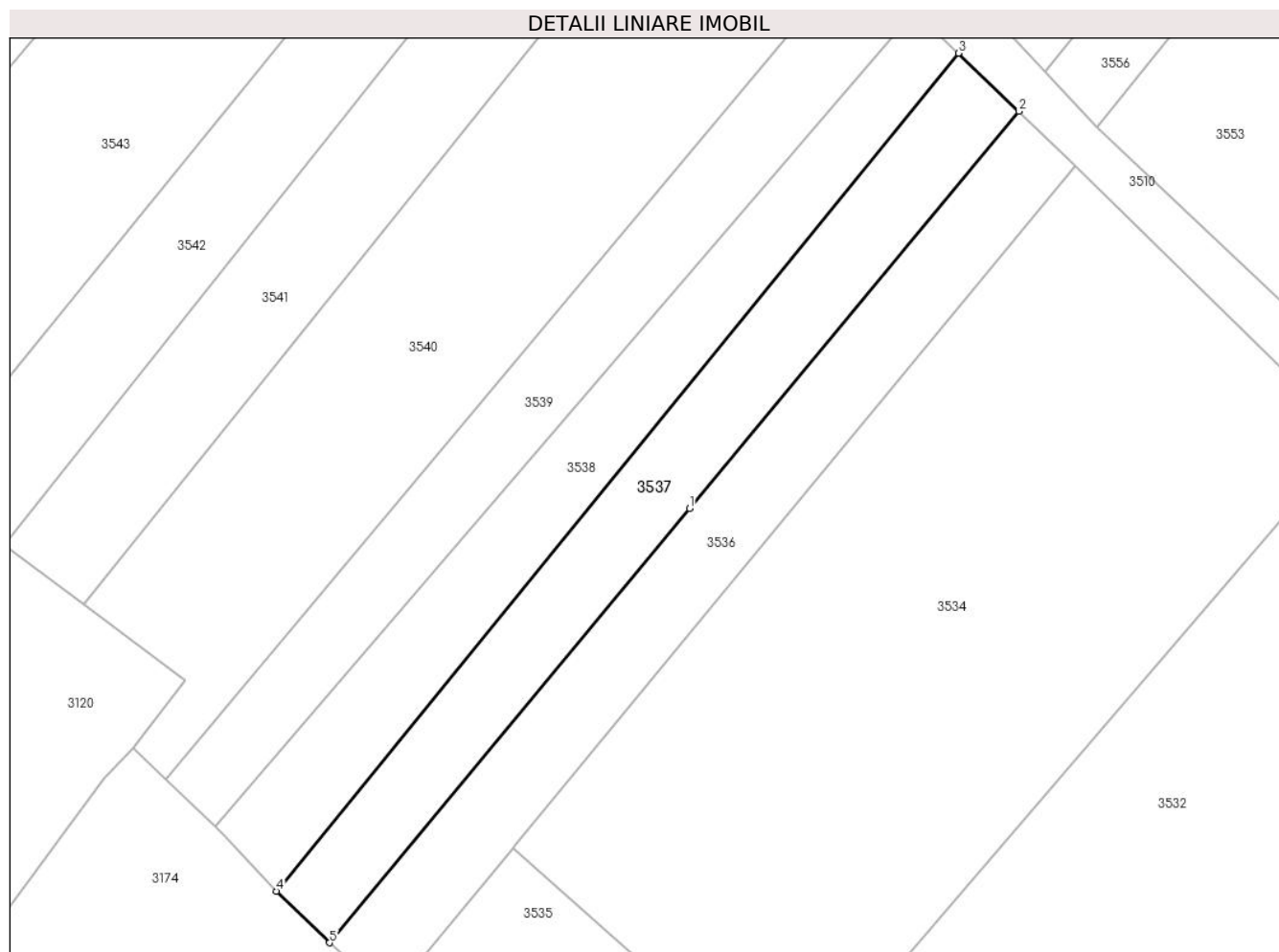
Inscrieri privind dezmembramintele dreptului de proprietate, drepturi reale de garanție și sarcini	Referințe
NU SUNT	

Anexa Nr. 1 La Partea I

Teren

Nr cadastral	Suprafața (mp)*	Observații / Referințe
25390	950	

* Suprafața este determinată în planul de proiecție Stereo 70.



Date referitoare la teren

Crt	Categorie folosință	Intravilan	Suprafața (mp)	Tarla	Parcelă	Nr. topo	Observații / Referințe
1	arabil	NU	950	2	272/2; 272/3	-	

Lungime Segmente

1) Valorile lungimilor segmentelor sunt obținute din proiecție în plan.

Punct început	X / Y	Punct sfârșit	X / Y	Lungime segment (** (m)
1	575.946,136 390.834,638	2	575.980,961 390.876,613	54.541
2	575.980,961 390.876,613	3	575.974,57 390.882,763	8.869
3	575.974,57 390.882,763	4	575.902,445 390.794,19	114.224
4	575.902,445 390.794,19	5	575.908,044 390.788,727	7.823
5	575.908,044 390.788,727	1	575.946,136 390.834,638	59.656

**** Lungimile segmentelor sunt determinate în planul de proiecție Stereo 70 și sunt rotunjite la 1 milimetru.**

***** Distanța dintre puncte este formată din segmente cumulate ce sunt mai mici decât valoarea 1 milimetru.**

**DATE DESPRE IMOBILUL NR. 3538**

Oficiul de Cadastru și Publicitate Imobiliară PRAHOVA
Biroul de Cadastru și Publicitate Imobiliară Ploiești

A. Partea I. Descrierea imobilului

TEREN Extravilan

Adresa: Jud. Prahova

Nr. Crt	Nr cadastral Nr. topografic	Suprafața* (mp)	Observații / Referințe
A1		900	Sector cadastral:20 Teren neimprejmuit;

B. Partea II. Proprietari și acte

Inscrieri privitoare la dreptul de proprietate și alte drepturi reale		Referințe
/		
Act Administrativ nr. 37482, din 11/05/1995 emis de CJSDPAT PRAHOVA;		
B1	Intabulare, drept de PROPRIETATE, dobandit prin Reconstituire, cota actuala 1/1, cota initiala 1/1 1) NIȚĂ IOAN TOMA	A1

C. Partea III. SARCINI .

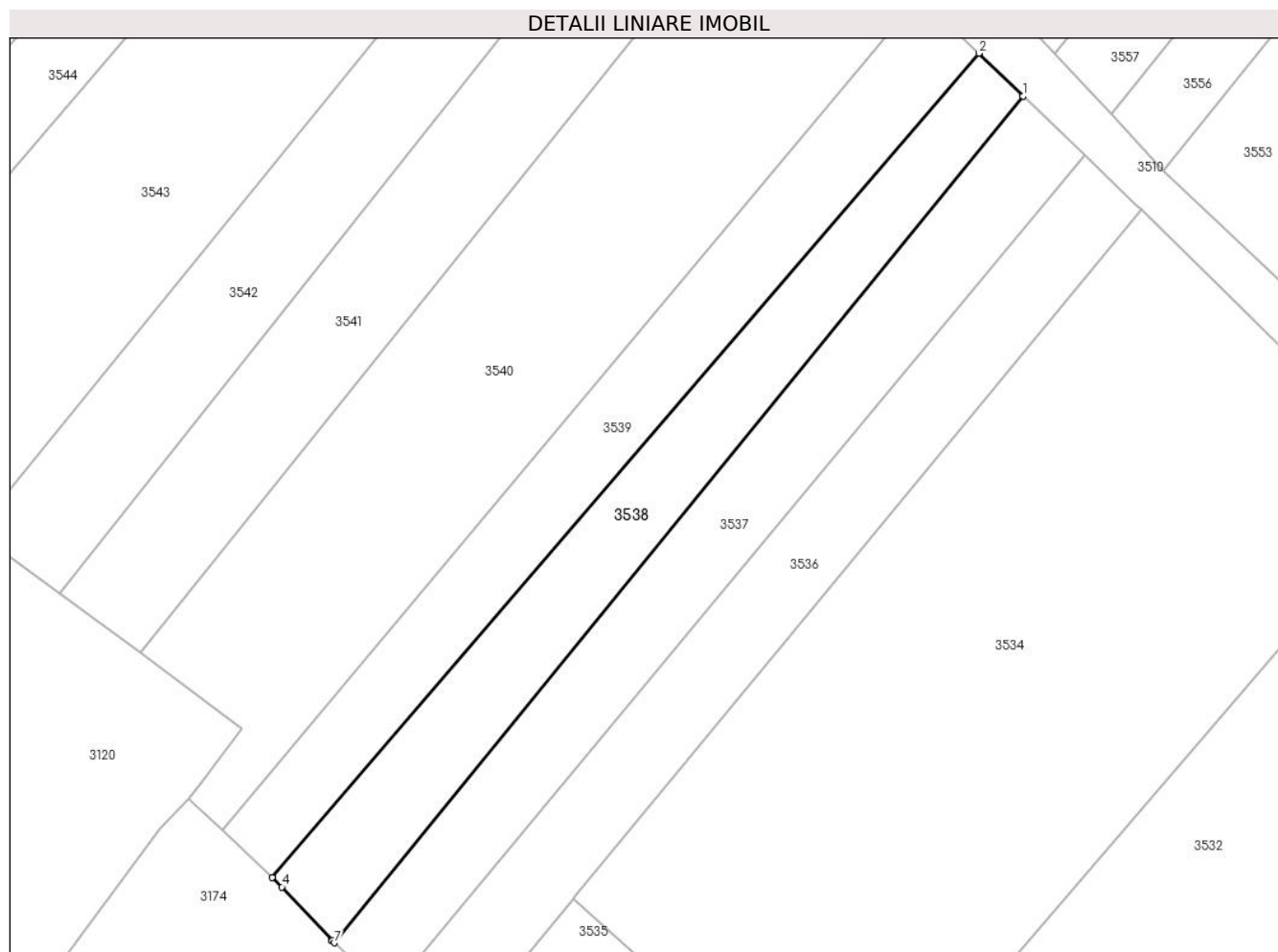
Inscrieri privind dezmembramintele dreptului de proprietate, drepturi reale de garanție și sarcini	Referințe
NU SUNT	

Anexa Nr. 1 La Partea I

Teren

Nr cadastral	Suprafața (mp)*	Observații / Referințe
	900	

* Suprafața este determinată în planul de proiecție Stereo 70.



Date referitoare la teren

Crt	Categorie folosință	Intravilan	Suprafața (mp)	Tarla	Parcelă	Nr. topo	Observații / Referințe
1	arabil	NU	900	2	271/4; 271/5	-	

Lungime Segmente

1) Valorile lungimilor segmentelor sunt obținute din proiecție în plan.

Punct început	X / Y	Punct sfârșit	X / Y	Lungime segment (** (m)
1	575.974,57 390.882,763	2	575.969,92 390.887,238	6.454
2	575.969,92 390.887,238	3	575.895,937 390.801,013	113.614
3	575.895,937 390.801,013	4	575.896,967 390.800,041	1.416
4	575.896,967 390.800,041	5	575.902,203 390.794,426	7.677
5	575.902,203 390.794,426	6	575.902,205 390.794,423	0.004

Punct început	X / Y	Punct sfârșit	X / Y	Lungime segment (** (m)
6	575.902,205 390.794,423	7	575.902,445 390.794,19	0.334
7	575.902,445 390.794,19	1	575.974,57 390.882,763	114.224

** Lungimile segmentelor sunt determinate în planul de proiecție Stereo 70 și sunt rotunjite la 1 milimetru.

*** Distanța dintre puncte este formată din segmente cumulate ce sunt mai mici decât valoarea 1 milimetru.

**DATE DESPRE IMOBILUL NR. 3539**

Oficiul de Cadastru și Publicitate Imobiliară PRAHOVA
Biroul de Cadastru și Publicitate Imobiliară Ploiești

A. Partea I. Descrierea imobilului

TEREN Extravilan

Adresa: Jud. Prahova

Nr. Crt	Nr cadastral Nr. topografic	Suprafața* (mp)	Observații / Referințe
A1		900	Sector cadastral:20 Teren neimprejmuit;

B. Partea II. Proprietari și acte

Inscrieri privitoare la dreptul de proprietate și alte drepturi reale		Referințe
/		
Act Administrativ nr. 42343, din 07/07/1995 emis de CJSDPAT PRAHOVA;		
B1	Intabulare, drept de PROPRIETATE, dobandit prin Reconstituire, cota actuala 1/1, cota initiala 1/1 1) TOBOȘ I ALEXANDRINA 2) NICOLAE GHE MARIA	A1

C. Partea III. SARCINI .

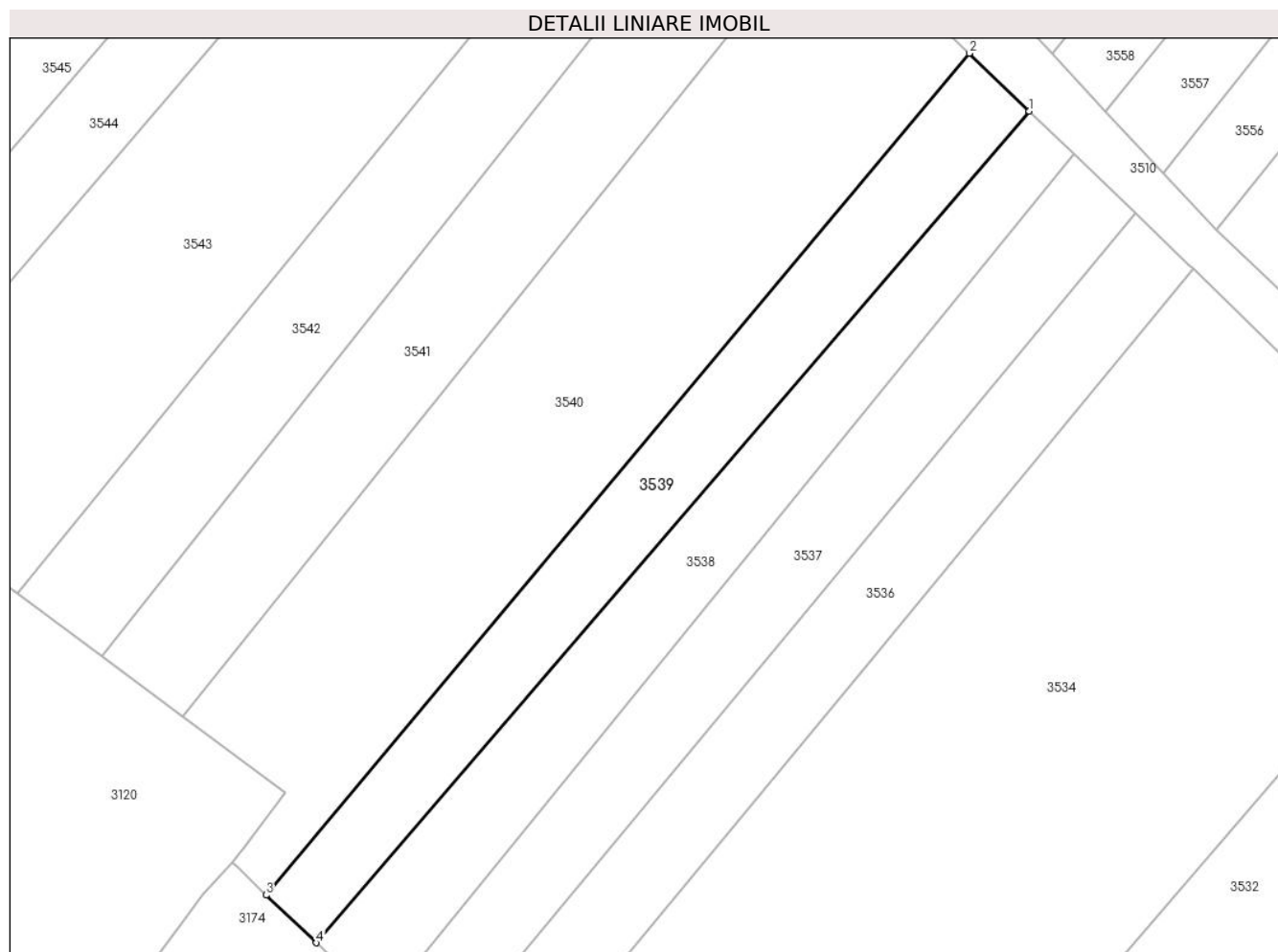
Inscrieri privind dezmembramintele dreptului de proprietate, drepturi reale de garanție și sarcini	Referințe
NU SUNT	

Anexa Nr. 1 La Partea I

Teren

Nr cadastral	Suprafața (mp)*	Observații / Referințe
	900	

* Suprafața este determinată în planul de proiecție Stereo 70.



Date referitoare la teren

Crt	Categorie folosință	Intravilan	Suprafața (mp)	Tarla	Parcelă	Nr. topo	Observații / Referințe
1	arabil	NU	900	2	271/2; 271/3	-	

Lungime Segmente

1) Valorile lungimilor segmentelor sunt obținute din proiecție în plan.

Punct început	X / Y	Punct sfârșit	X / Y	Lungime segment (** (m)
1	575.969,92 390.887,238	2	575.963,682 390.893,242	8.658
2	575.963,682 390.893,242	3	575.890,701 390.805,957	113.776
3	575.890,701 390.805,957	4	575.895,937 390.801,013	7.201
4	575.895,937 390.801,013	1	575.969,92 390.887,238	113.614

** Lungimile segmentelor sunt determinate în planul de proiecție Stereo 70 și sunt rotunjite la 1 milimetru.

***** Distanţa dintre puncte este formată din segmente cumulate ce sunt mai mici decât valoarea 1 milimetru.**

**DATE DESPRE IMOBILUL NR. 3540**

Oficiul de Cadastru și Publicitate Imobiliară PRAHOVA
Biroul de Cadastru și Publicitate Imobiliară Ploiești

A. Partea I. Descrierea imobilului

TEREN Extravilan

Adresa: Jud. Prahova

Nr. Crt	Nr cadastral Nr. topografic	Suprafața* (mp)	Observații / Referințe
A1	29271	2.110	Sector cadastral:20 Teren neimprejmuit;

B. Partea II. Proprietari și acte

Inscrieri privitoare la dreptul de proprietate și alte drepturi reale		Referințe
29701 / 02/04/2018		
Act Administrativ nr. 31774, din 09/06/1995 emis de Comisia Judeteana Prahova;		
B1	Intabulare, drept de PROPRIETATE, dobandit prin Reconstituire, cota actuala 1/1, cota initiala 1/1 1) DUMITRU CONSTANTIN	A1
B2	Imobil aflat sub incidenta art 3 (alin. 1) din Legea 17/2014	A1

C. Partea III. SARCINI .

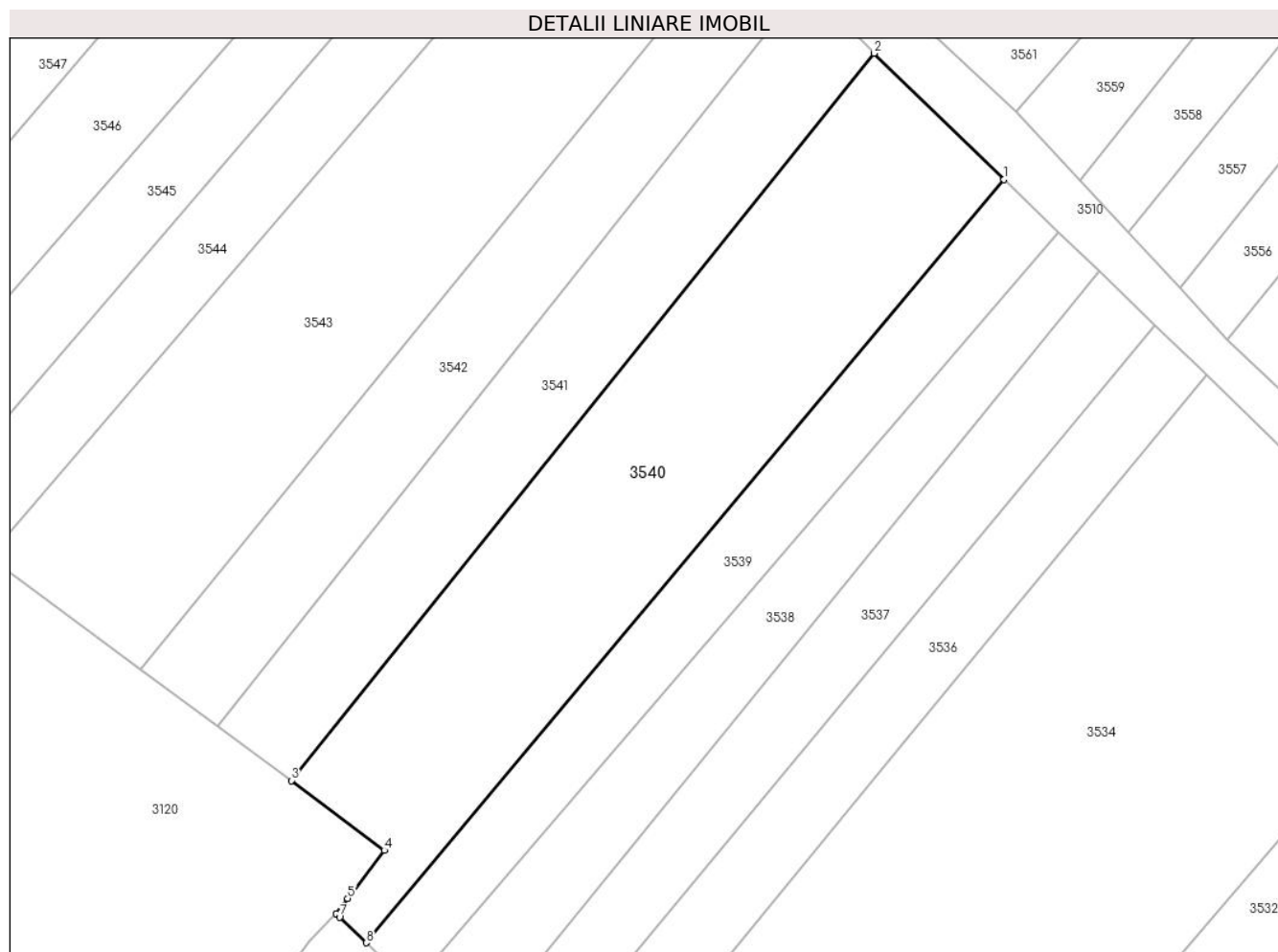
Inscrieri privind dezmembramintele dreptului de proprietate, drepturi reale de garanție și sarcini	Referințe
NU SUNT	

Anexa Nr. 1 La Partea I

Teren

Nr cadastral	Suprafața (mp)*	Observații / Referințe
29271	2.110	

* Suprafața este determinată în planul de proiecție Stereo 70.



Date referitoare la teren

Crt	Categorie folosință	Intravilan	Suprafața (mp)	Tarla	Parcelă	Nr. topo	Observații / Referințe
1	livada	NU	2.110	2	270/7; 270/8	-	

Lungime Segmente

1) Valorile lungimilor segmentelor sunt obținute din proiecție în plan.

Punct început	X / Y	Punct sfârșit	X / Y	Lungime segment (** (m)
1	575.963,682 390.893,242	2	575.948,798 390.907,691	20.744
2	575.948,798 390.907,691	3	575.882,111 390.824,507	106.615
3	575.882,111 390.824,507	4	575.892,741 390.816,533	13.288
4	575.892,741 390.816,533	5	575.888,55 390.811,04	6.909
5	575.888,55 390.811,04	6	575.887,223 390.809,3	2.188

Punct început	X / Y	Punct sfârșit	X / Y	Lungime segment (** (m)
6	575.887,223 390.809,3	7	575.887,636 390.808,903	0.573
7	575.887,636 390.808,903	8	575.890,701 390.805,957	4.251
8	575.890,701 390.805,957	1	575.963,682 390.893,242	113.776

** Lungimile segmentelor sunt determinate în planul de proiecție Stereo 70 și sunt rotunjite la 1 milimetru.

*** Distanța dintre puncte este formată din segmente cumulate ce sunt mai mici decât valoarea 1 milimetru.

**DATE DESPRE IMOBILUL NR. 3541**

Oficiul de Cadastru și Publicitate Imobiliară PRAHOVA
Biroul de Cadastru și Publicitate Imobiliară Ploiești

A. Partea I. Descrierea imobilului

TEREN Extravilan

Adresa: Jud. Prahova

Nr. Crt	Nr cadastral Nr. topografic	Suprafața* (mp)	Observații / Referințe
A1		1.160	Sector cadastral:20 Teren neimprejmuit;

B. Partea II. Proprietari și acte

Inscrieri privitoare la dreptul de proprietate și alte drepturi reale		Referințe
/		
Act Administrativ nr. 46247, din 02/10/1995 emis de CJSDPAT PRAHOVA;		
B1	Intabulare, drept de PROPRIETATE, dobandit prin Reconstituire, cota actuala 1/1, cota initiala 1/1 1) ENACHE C CONSTANTIN	A1

C. Partea III. SARCINI .

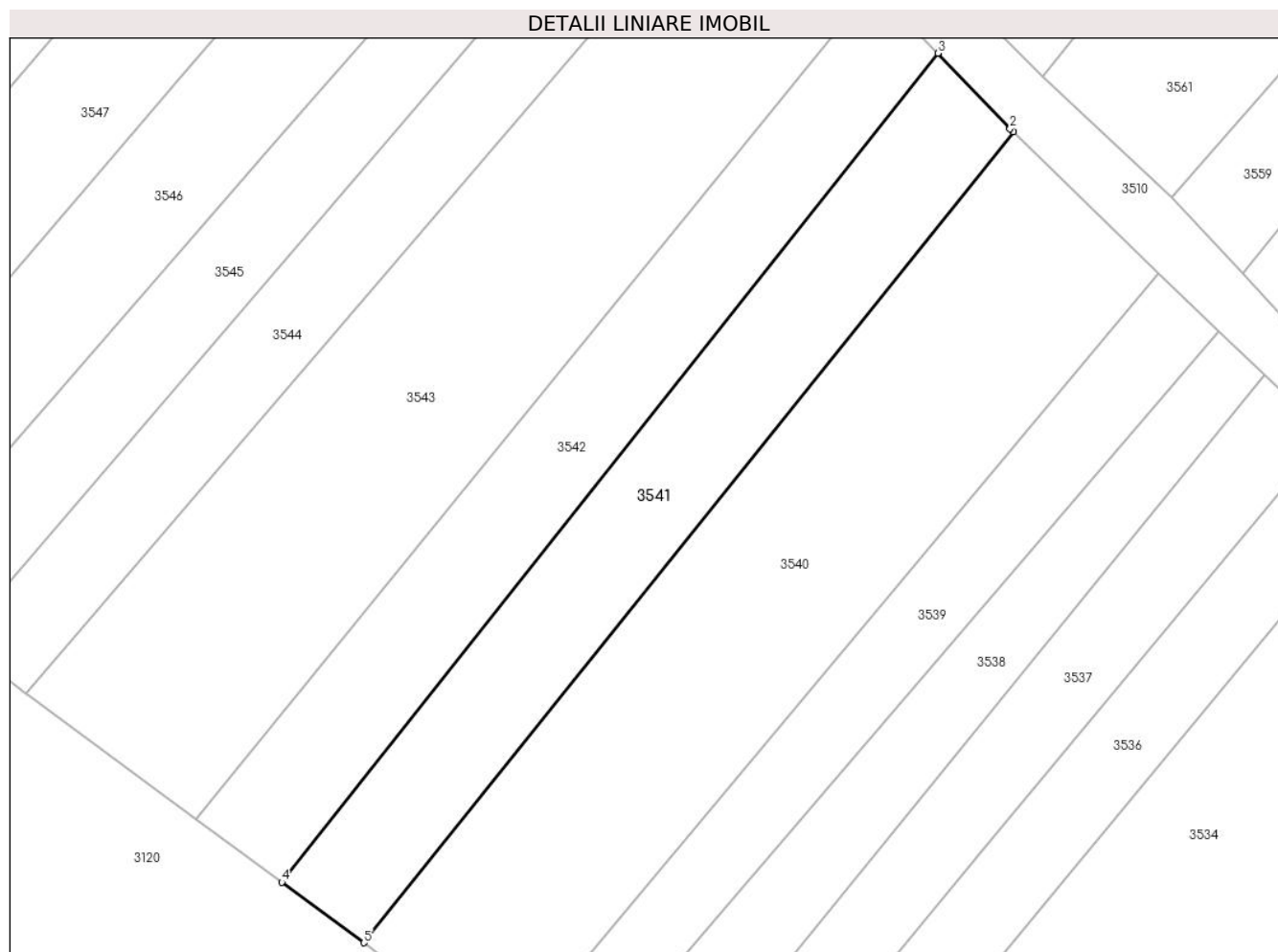
Inscrieri privind dezmembramintele dreptului de proprietate, drepturi reale de garanție și sarcini	Referințe
NU SUNT	

Anexa Nr. 1 La Partea I

Teren

Nr cadastral	Suprafața (mp)*	Observații / Referințe
	1.160	

* Suprafața este determinată în planul de proiecție Stereo 70.



Date referitoare la teren

Crt	Categorie folosință	Intra vilan	Suprafața (mp)	Tarla	Parcelă	Nr. topo	Observații / Referințe
1	faneata	NU	1.160	2	270/4; 270/5	-	

Lungime Segmente

1) Valorile lungimilor segmentelor sunt obținute din proiecție în plan.

Punct început	X / Y	Punct sfârșit	X / Y	Lungime segment (** (m)
1	575.948,798 390.907,691	2	575.948,456 390.908,023	0.477
2	575.948,456 390.908,023	3	575.941,045 390.915,777	10.726
3	575.941,045 390.915,777	4	575.873,682 390.830,729	108.494
4	575.873,682 390.830,729	5	575.882,111 390.824,507	10.477
5	575.882,111 390.824,507	1	575.948,798 390.907,691	106.615

**** Lungimile segmentelor sunt determinate în planul de proiecție Stereo 70 și sunt rotunjite la 1 milimetru.**

***** Distanța dintre puncte este formată din segmente cumulate ce sunt mai mici decât valoarea 1 milimetru.**

**DATE DESPRE IMOBILUL NR. 3542**

Oficiul de Cadastru și Publicitate Imobiliară PRAHOVA
Biroul de Cadastru și Publicitate Imobiliară Ploiești

A. Partea I. Descrierea imobilului

TEREN Extravilan

Adresa: Jud. Prahova

Nr. Crt	Nr cadastral Nr. topografic	Suprafața* (mp)	Observații / Referințe
A1		1.120	Sector cadastral:20 Teren neimprejmit;

B. Partea II. Proprietari și acte

Inscrieri privitoare la dreptul de proprietate și alte drepturi reale		Referințe
/		
Act Administrativ nr. 42322, din 07/07/1995 emis de CJSDPAT PRAHOVA;		
B1	Intabulare, drept de PROPRIETATE, dobandit prin Reconstituire, cota actuala 1/1, cota initiala 1/1 1) MOISE RUXANDRA 2) CHIȚĂ CONSTANTIN 3) IONIȚĂ ELENA	A1

C. Partea III. SARCINI .

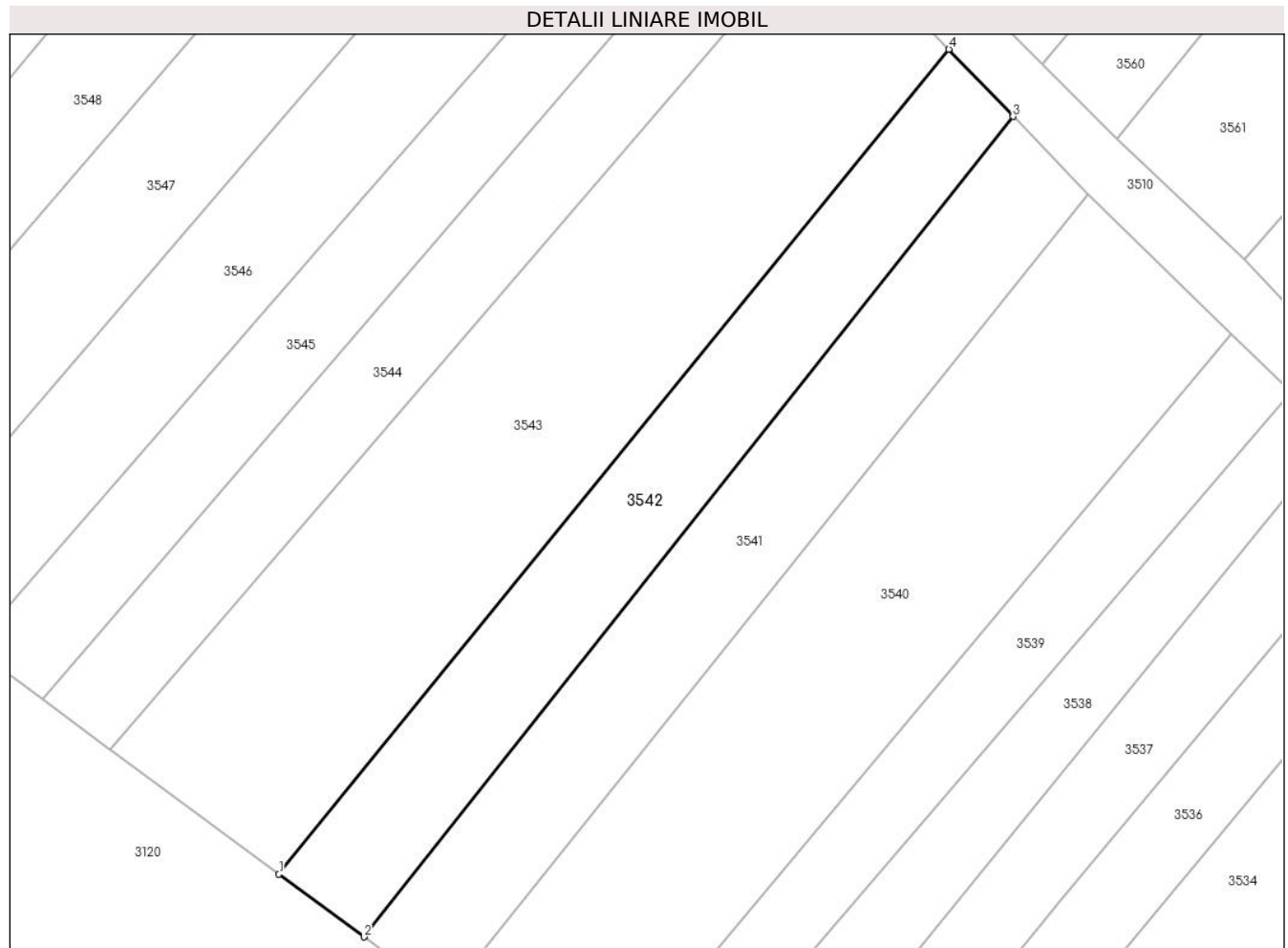
Inscrieri privind dezmembramintele dreptului de proprietate, drepturi reale de garanție și sarcini	Referințe
NU SUNT	

Anexa Nr. 1 La Partea I

Teren

Nr cadastral	Suprafața (mp)*	Observații / Referințe
	1.120	

* Suprafața este determinată în planul de proiecție Stereo 70.



Date referitoare la teren

Crt	Categorie folosință	Intra vilan	Suprafața (mp)	Tarla	Parcelă	Nr. topo	Observații / Referințe
1	faneata	NU	1.120	2	270/2; 270/3	-	

Lungime Segmente

1) Valorile lungimilor segmentelor sunt obținute din proiecție în plan.

Punct început	X / Y	Punct sfârșit	X / Y	Lungime segment (** (m)
1	575.864,865 390.837,235	2	575.873,682 390.830,729	10.958
2	575.873,682 390.830,729	3	575.941,045 390.915,777	108.494
3	575.941,045 390.915,777	4	575.934,398 390.922,733	9.621
4	575.934,398 390.922,733	1	575.864,865 390.837,235	110.203

** Lungimile segmentelor sunt determinate în planul de proiecție Stereo 70 și sunt rotunjite la 1 milimetru.

***** Distanţa dintre puncte este formată din segmente cumulate ce sunt mai mici decât valoarea 1 milimetru.**

**DATE DESPRE IMOBILUL NR. 3543**

Oficiul de Cadastru și Publicitate Imobiliară PRAHOVA
Biroul de Cadastru și Publicitate Imobiliară Ploiești

A. Partea I. Descrierea imobilului

TEREN Extravilan

Adresa: Jud. Prahova

Nr. Crt	Nr cadastral Nr. topografic	Suprafața* (mp)	Observații / Referințe
A1		2.260	Sector cadastral:20 Teren neimprejmuit;

B. Partea II. Proprietari și acte

Inscrieri privitoare la dreptul de proprietate și alte drepturi reale		Referințe
/		
Act Normativ nr. 7, din 13/03/1996 emis de PARLAMENTUL ROMANIEI;		
B1	Inscrierea posesiei, drept de PROPRIETATE, dobandit prin Lege, cota actuala 1/1, cota initiala 1/1 1) NEIDENTIFICAT NEIDENTIFICAT	A1
Act Normativ nr. 7, din 13/03/1996 emis de PARLAMENTUL ROMANIEI (art.13);		
B2	Se noteaza mentiunea de proprietar neidentificat.	A1

C. Partea III. SARCINI .

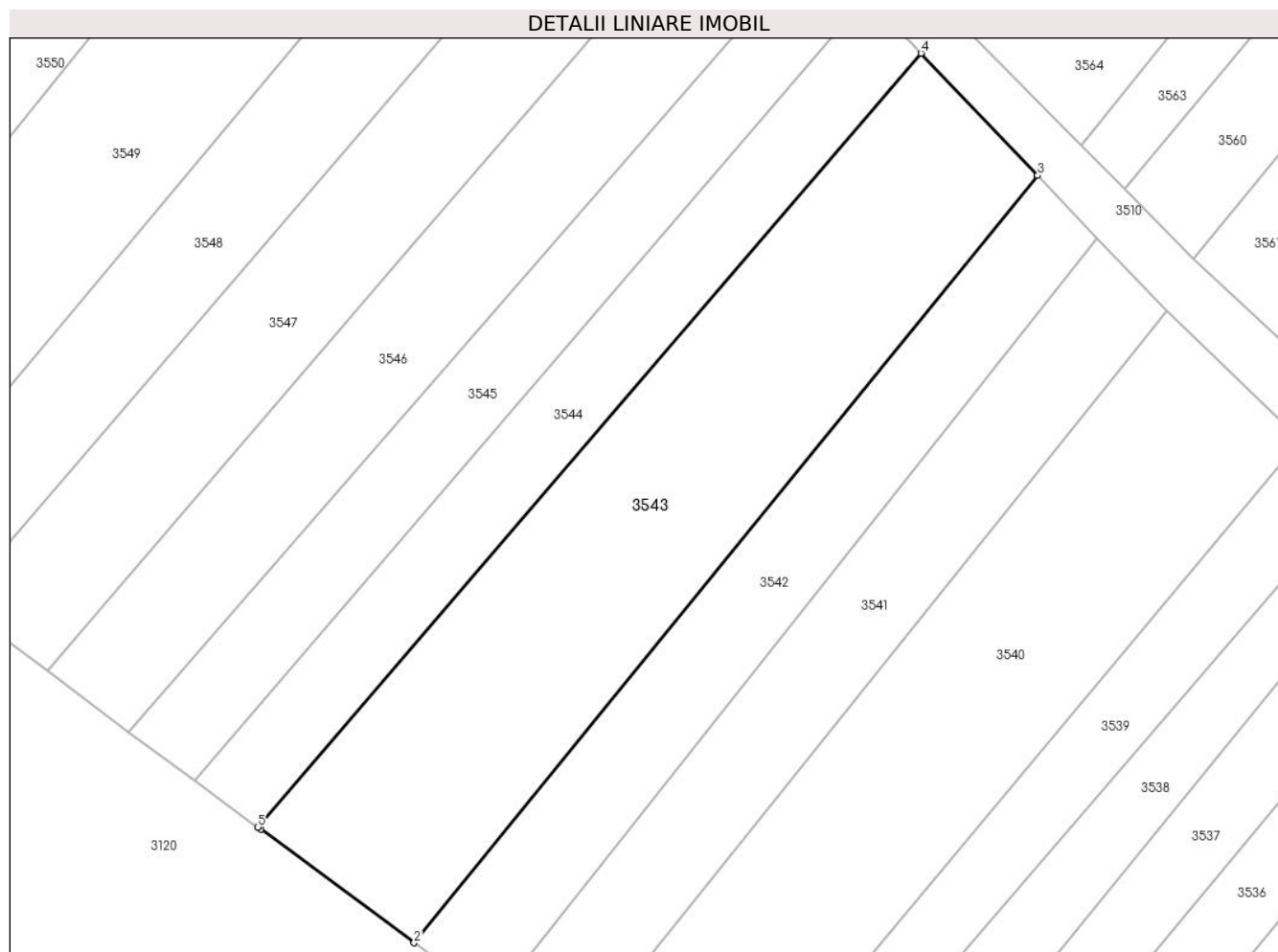
Inscrieri privind dezmembramintele dreptului de proprietate, drepturi reale de garanție și sarcini	Referințe
NU SUNT	

Anexa Nr. 1 La Partea I

Teren

Nr cadastral	Suprafața (mp)*	Observații / Referințe
	2.260	

* Suprafața este determinată în planul de proiecție Stereo 70.



Date referitoare la teren

Crt	Categorie folosință	Intra vilan	Suprafața (mp)	Tarla	Parcelă	Nr. topo	Observații / Referințe
1	arabil	NU	2.260	2	269/5	-	

Lungime Segmente

1) Valorile lungimilor segmentelor sunt obținute din proiecție în plan.

Punct început	X / Y	Punct sfârșit	X / Y	Lungime segment (** (m)
1	575.847,736 390.849,874	2	575.864,865 390.837,235	21.287
2	575.864,865 390.837,235	3	575.934,398 390.922,733	110.203
3	575.934,398 390.922,733	4	575.921,381 390.936,354	18.841
4	575.921,381 390.936,354	5	575.847,396 390.850,126	113.618
5	575.847,396 390.850,126	1	575.847,736 390.849,874	0.423

**** Lungimile segmentelor sunt determinate în planul de proiecție Stereo 70 și sunt rotunjite la 1 milimetru.**

***** Distanța dintre puncte este formată din segmente cumulate ce sunt mai mici decât valoarea 1 milimetru.**

**DATE DESPRE IMOBILUL NR. 3544**

Oficiul de Cadastru și Publicitate Imobiliară PRAHOVA
Biroul de Cadastru și Publicitate Imobiliară Ploiești

A. Partea I. Descrierea imobilului

TEREN Extravilan

Adresa: Jud. Prahova

Nr. Crt	Nr cadastral Nr. topografic	Suprafața* (mp)	Observații / Referințe
A1	29784	1.000	Sector cadastral:20 Teren neimprejmut;

B. Partea II. Proprietari și acte

Inscrieri privitoare la dreptul de proprietate și alte drepturi reale		Referințe
30967 / 25/03/2019		
Hotarare Judecatoreasca nr. 5871, din 06/07/2018 emis de JUDECATORIA PLOIESTI;		
B2	Imobil aflat sub incidenta art 3 (alin. 1) din Legea 17/2014	A1
149529 / 29/10/2021		
Act Notarial nr. 5521, din 25/10/2021 emis de STEFAN IVAN;		
B3	Intabulare, drept de PROPRIETATE schimb, dobandit prin Conventie, cota actuala 1/1, cota initiala 1/1 1) TOBOȘ ELENA	A1

C. Partea III. SARCINI

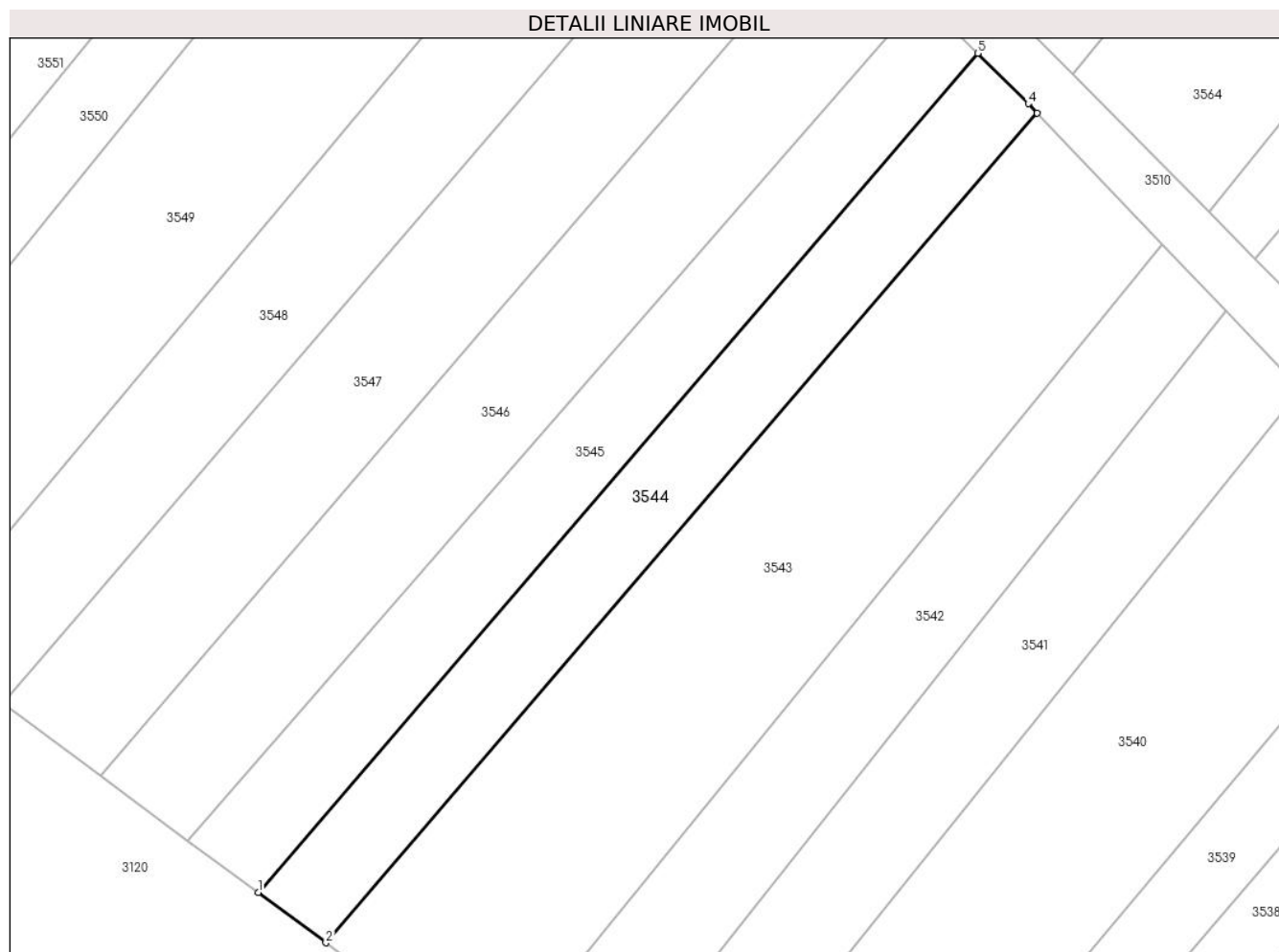
Inscrieri privind dezmembramintele dreptului de proprietate, drepturi reale de garanție și sarcini		Referințe
30967 / 25/03/2019		
Hotarare Judecatoreasca nr. 5871, din 06/07/2018 emis de JUDECATORIA PLOIESTI;		
C1	Intabulare, drept de IPOTECA LEGALA, Valoare:73.9 LEI(cu titlu de sulta) 1) MANEA CONSTANTIN	A1

Anexa Nr. 1 La Partea I

Teren

Nr cadastral	Suprafața (mp)*	Observații / Referințe
29784	1.000	

* Suprafața este determinată în planul de proiecție Stereo 70.



Date referitoare la teren

Crt	Categorie folosință	Intravilan	Suprafața (mp)	Tarla	Parcelă	Nr. topo	Observații / Referințe
1	arabil	NU	1.000	2	269/3	-	

Lungime Segmente

1) Valorile lungimilor segmentelor sunt obținute din proiecție în plan.

Punct început	X / Y	Punct sfârșit	X / Y	Lungime segment (** (m)
1	575.840,347 390.855,348	2	575.847,396 390.850,126	8.773
2	575.847,396 390.850,126	3	575.921,381 390.936,354	113.618
3	575.921,381 390.936,354	4	575.920,446 390.937,332	1.353
4	575.920,446 390.937,332	5	575.915,195 390.942,582	7.425
5	575.915,195 390.942,582	1	575.840,347 390.855,348	114.943

**** Lungimile segmentelor sunt determinate în planul de proiecție Stereo 70 și sunt rotunjite la 1 milimetru.**

***** Distanța dintre puncte este formată din segmente cumulate ce sunt mai mici decât valoarea 1 milimetru.**

**DATE DESPRE IMOBILUL NR. 3545**

Oficiul de Cadastru și Publicitate Imobiliară PRAHOVA
Biroul de Cadastru și Publicitate Imobiliară Ploiești

A. Partea I. Descrierea imobilului

TEREN Extravilan

Adresa: Jud. Prahova

Nr. Crt	Nr cadastral Nr. topografic	Suprafața* (mp)	Observații / Referințe
A1	29793	1.000	Sector cadastral:20 Teren neimprejmit;

B. Partea II. Proprietari și acte

Inscrieri privitoare la dreptul de proprietate și alte drepturi reale		Referințe
30963 / 25/03/2019		
Hotarare Judecatoreasca nr. 5871, din 06/07/2018 emis de JUDECATORIA PLOIESTI;		
B1	Intabulare, drept de PROPRIETATE, dobandit prin Hotarare Judecatoreasca, cota actuala 1/1, cota initiala 1/1 1) TOBOȘ ELENA	A1
B2	imobil aflta sub incidenta art.3(alin.1) din Legea nr.17/2014	A1

C. Partea III. SARCINI

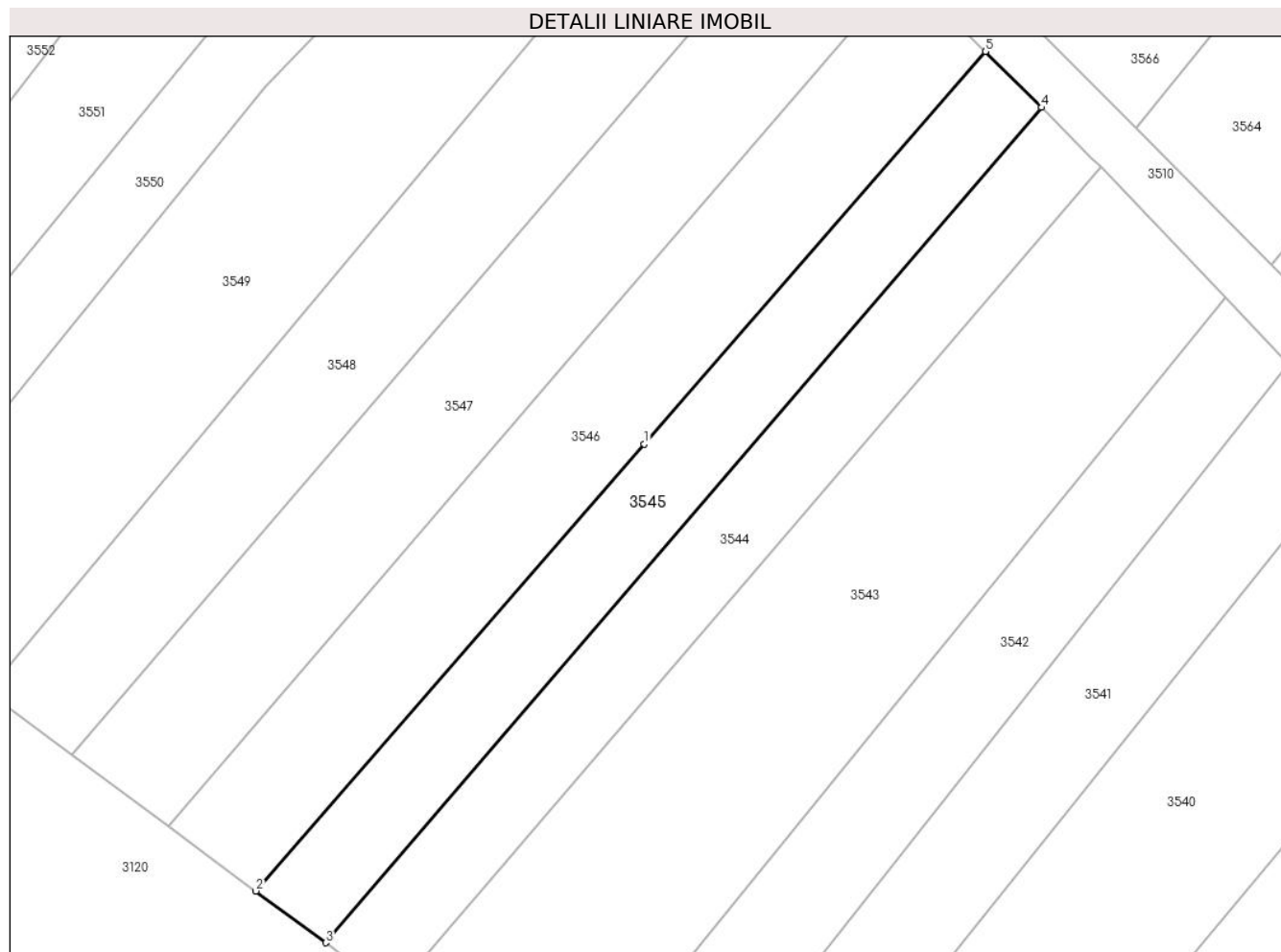
Inscrieri privind dezmembramintele dreptului de proprietate, drepturi reale de garanție și sarcini		Referințe
30963 / 25/03/2019		
Hotarare Judecatoreasca nr. 5871, din 06/07/2018 emis de JUDECATORIA PLOIESTI;		
C1	Intabulare, drept de IPOTECA LEGALA, Valoare:53.1 LEI(pentru suma datorata cu titlu de sulta) 1) MANEA CONSTANTIN	A1

Anexa Nr. 1 La Partea I

Teren

Nr cadastral	Suprafața (mp)*	Observații / Referințe
29793	1.000	

* Suprafața este determinată în planul de proiecție Stereo 70.



Date referitoare la teren

Crt	Categorie folosință	Intravilan	Suprafața (mp)	Tarla	Parcelă	Nr. topo	Observații / Referințe
1	arabil	NU	1.000	2	269/3	-	

Lungime Segmente

1) Valorile lungimilor segmentelor sunt obținute din proiecție în plan.

Punct început	X / Y	Punct sfârșit	X / Y	Lungime segment (** (m)
1	575.873,655 390.907,415	2	575.833,057 390.860,749	61.854
2	575.833,057 390.860,749	3	575.840,347 390.855,348	9.073
3	575.840,347 390.855,348	4	575.915,195 390.942,582	114.943
4	575.915,195 390.942,582	5	575.909,341 390.948,435	8.278
5	575.909,341 390.948,435	1	575.873,655 390.907,415	54.37

**** Lungimile segmentelor sunt determinate în planul de proiecție Stereo 70 și sunt rotunjite la 1 milimetru.**

***** Distanța dintre puncte este formată din segmente cumulate ce sunt mai mici decât valoarea 1 milimetru.**

**DATE DESPRE IMOBILUL NR. 3546**

Oficiul de Cadastru și Publicitate Imobiliară PRAHOVA
Biroul de Cadastru și Publicitate Imobiliară Ploiești

A. Partea I. Descrierea imobilului

TEREN Extravilan

Adresa: Jud. Prahova

Nr. Crt	Nr cadastral Nr. topografic	Suprafața* (mp)	Observații / Referințe
A1		1.370	Sector cadastral:20 Teren neimprejmuit;

B. Partea II. Proprietari și acte

Inscrieri privitoare la dreptul de proprietate și alte drepturi reale		Referințe
/		
Act Notarial nr. 170, din 31/08/2011 emis de NP TUDOSE MARIA;		
B1	Intabulare, drept de PROPRIETATE, cu titlu de moștenire, dobandit prin Succesiune, cota actuala 1/1, cota initiala 1/1 1) STĂNESCU CRISTINEL-FERNANDO	A1

C. Partea III. SARCINI .

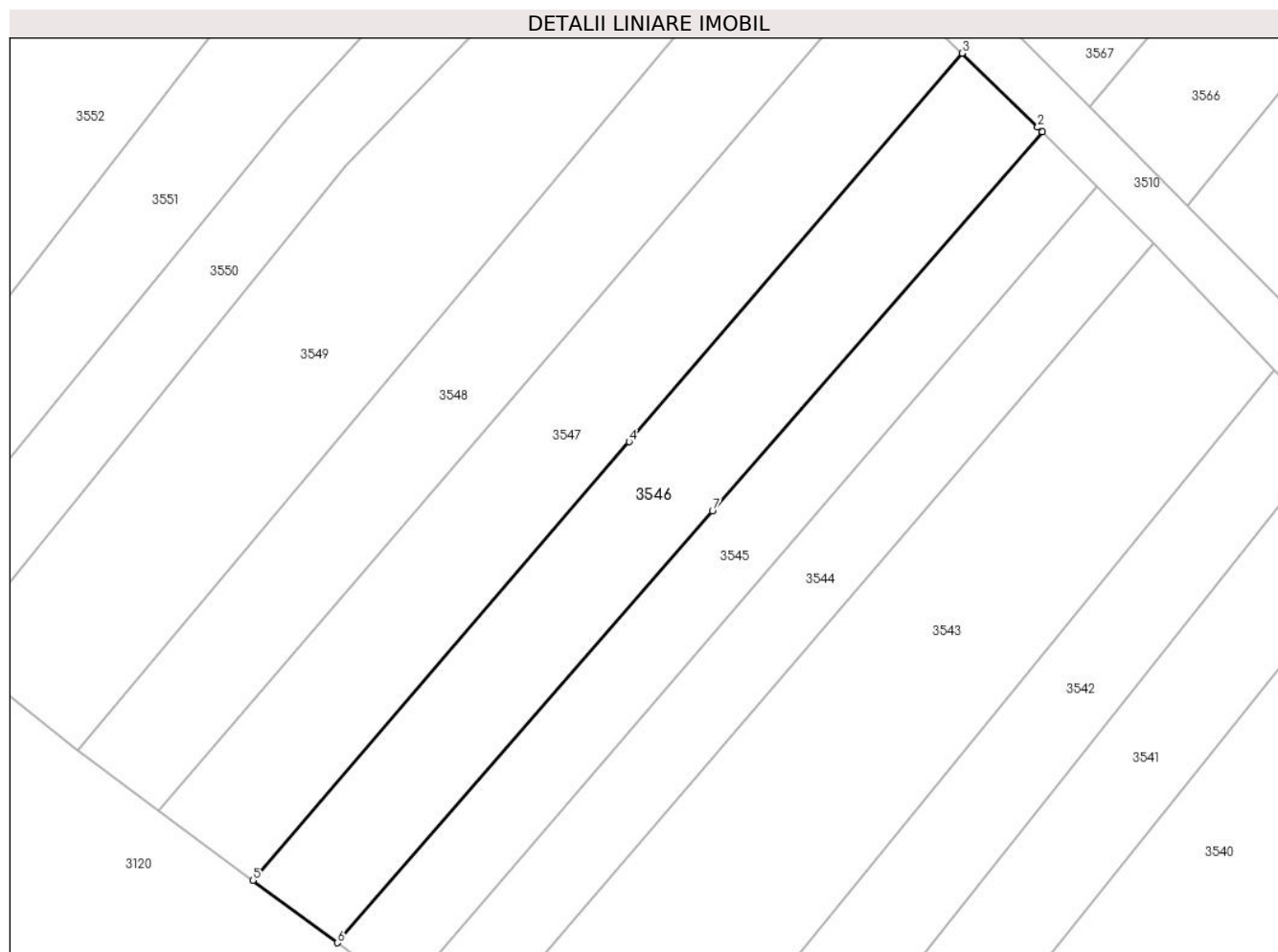
Inscrieri privind dezmembramintele dreptului de proprietate, drepturi reale de garanție și sarcini	Referințe
NU SUNT	

Anexa Nr. 1 La Partea I

Teren

Nr cadastral	Suprafața (mp)*	Observații / Referințe
	1.370	

* Suprafața este determinată în planul de proiecție Stereo 70.



Date referitoare la teren

Crt	Categorie folosință	Intra vilan	Suprafața (mp)	Tarla	Parcelă	Nr. topo	Observații / Referințe
1	vie	NU	654	2	268/6	-	
2	faneata	NU	716	2	268/5	-	

Lungime Segmente

1) Valorile lungimilor segmentelor sunt obținute din proiecție în plan.

Punct început	X / Y	Punct sfârșit	X / Y	Lungime segment (** (m)
1	575.909,341 390.948,435	2	575.908,854 390.948,922	0.689
2	575.908,854 390.948,922	3	575.900,682 390.956,93	11.442
3	575.900,682 390.956,93	4	575.864,633 390.914,916	55.36
4	575.864,633 390.914,916	5	575.823,947 390.867,497	62.481

Punct început	X / Y	Punct sfârșit	X / Y	Lungime segment (** (m)
5	575.823,947 390.867,497	6	575.833,057 390.860,749	11.337
6	575.833,057 390.860,749	7	575.873,655 390.907,415	61.854
7	575.873,655 390.907,415	1	575.909,341 390.948,435	54.37

** Lungimile segmentelor sunt determinate în planul de proiecție Stereo 70 și sunt rotunjite la 1 milimetru.

*** Distanța dintre puncte este formată din segmente cumulate ce sunt mai mici decât valoarea 1 milimetru.

**DATE DESPRE IMOBILUL NR. 3547**

Oficiul de Cadastru și Publicitate Imobiliară PRAHOVA
Biroul de Cadastru și Publicitate Imobiliară Ploiești

A. Partea I. Descrierea imobilului

TEREN Extravilan

Adresa: Jud. Prahova

Nr. Crt	Nr cadastral Nr. topografic	Suprafața* (mp)	Observații / Referințe
A1		1.500	Sector cadastral:20 Teren neimprejmuit;

B. Partea II. Proprietari și acte

Inscrieri privitoare la dreptul de proprietate și alte drepturi reale	Referințe
/	
Act Administrativ nr. 31784, din 09/06/1995 emis de CJSDPAT PRAHOVA;	
B1	A1
Intabulare, drept de PROPRIETATE, dobandit prin Reconstituire, cota actuala 1/1, cota initiala 1/1	
1) POPESCU GAVRILĂ GHEORGHE	

C. Partea III. SARCINI .

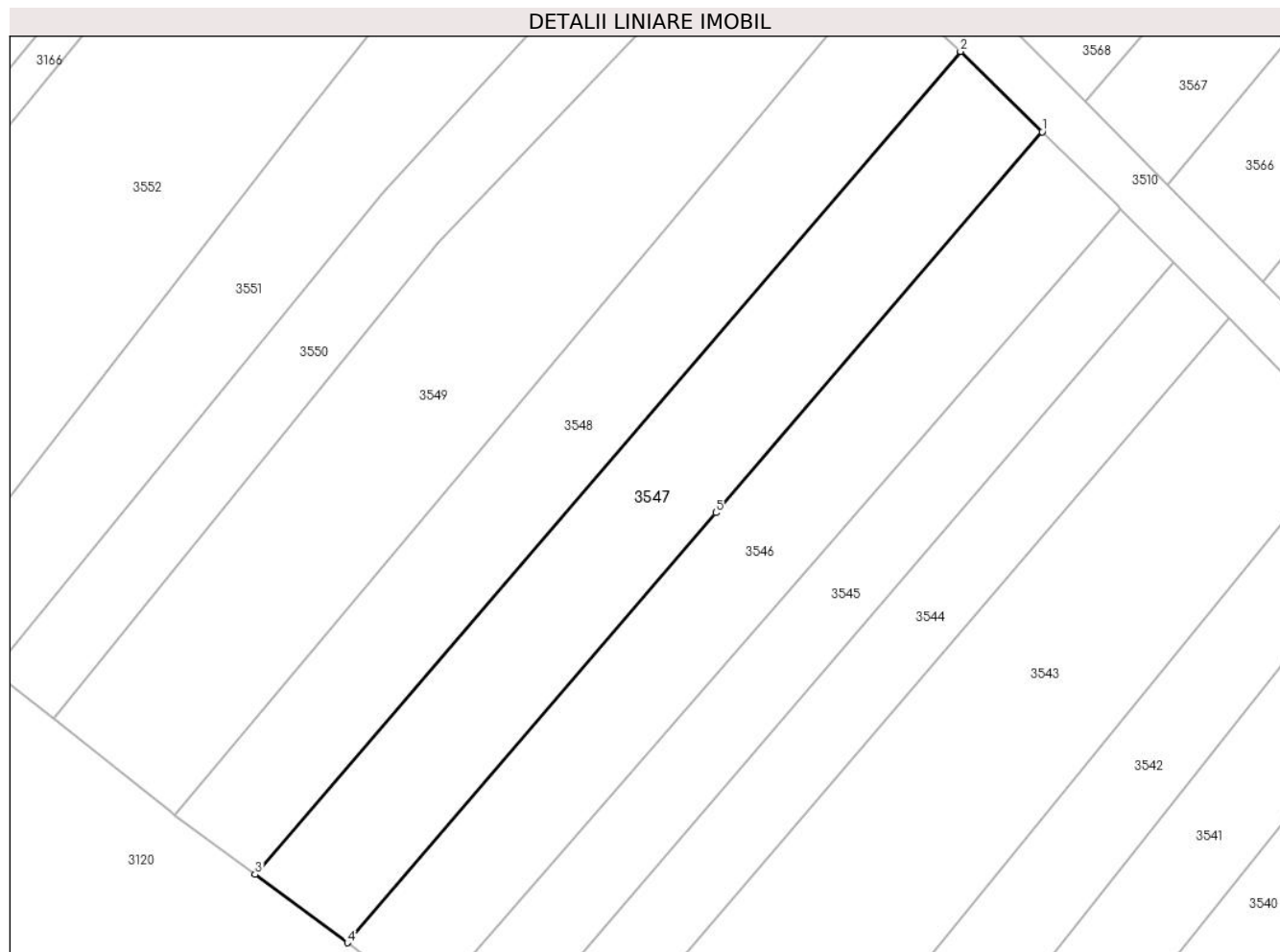
Inscrieri privind dezmembramintele dreptului de proprietate, drepturi reale de garanție și sarcini	Referințe
NU SUNT	

Anexa Nr. 1 La Partea I

Teren

Nr cadastral	Suprafața (mp)*	Observații / Referințe
	1.500	

* Suprafața este determinată în planul de proiecție Stereo 70.



Date referitoare la teren

Crt	Categorie folosință	Intra vilan	Suprafața (mp)	Tarla	Parcelă	Nr. topo	Observații / Referințe
1	livada	NU	1.500	2	268/3; 268/4	-	

Lungime Segmente

1) Valorile lungimilor segmentelor sunt obținute din proiecție în plan.

Punct început	X / Y	Punct sfârșit	X / Y	Lungime segment (** (m)
1	575.900,682 390.956,93	2	575.891,638 390.965,794	12.664
2	575.891,638 390.965,794	3	575.813,768 390.875,038	119.584
3	575.813,768 390.875,038	4	575.823,947 390.867,497	12.668
4	575.823,947 390.867,497	5	575.864,633 390.914,916	62.481
5	575.864,633 390.914,916	1	575.900,682 390.956,93	55.36

**** Lungimile segmentelor sunt determinate în planul de proiecție Stereo 70 și sunt rotunjite la 1 milimetru.**

***** Distanța dintre puncte este formată din segmente cumulate ce sunt mai mici decât valoarea 1 milimetru.**

**DATE DESPRE IMOBILUL NR. 3548**

Oficiul de Cadastru și Publicitate Imobiliară PRAHOVA
Biroul de Cadastru și Publicitate Imobiliară Ploiești

A. Partea I. Descrierea imobilului

TEREN Extravilan

Adresa: Jud. Prahova

Nr. Crt	Nr cadastral Nr. topografic	Suprafața* (mp)	Observații / Referințe
A1	28935	1.410	Sector cadastral:20 Teren neimprejmuit;

B. Partea II. Proprietari și acte

Inscrieri privitoare la dreptul de proprietate și alte drepturi reale		Referințe
71406 / 02/08/2017		
Act Notarial nr. 1001, din 12/06/1996 emis de NP BOTEZATU ION (act notarial nr 12 din 25.05.2017, emis de NP TOMESCU ALICE CRISTINA;act notarial nr 61 din 11.07.2008, emis de NP TOMESCU ALICE CRISTINA;act administrativ nr 8568 din 28.06.2017, emis de PRIMARIA PAULESTI);		
B1	Intabulare, drept de PROPRIETATE, dobandit prin Succesiune, cota actuala 1/2, cota initiala 1/2 1) CONSTANTINESCU DAN-ANDREI	A1
B2	Intabulare, drept de PROPRIETATE, dobandit prin Succesiune, cota actuala 1/2, cota initiala 1/2 1) CONSTANTINESCU MONICA-SINZIANA	A1
B3	imobil aflat sub incidenta art.3 (alin.1) din Legea nr.17/2014	A1

C. Partea III. SARCINI .

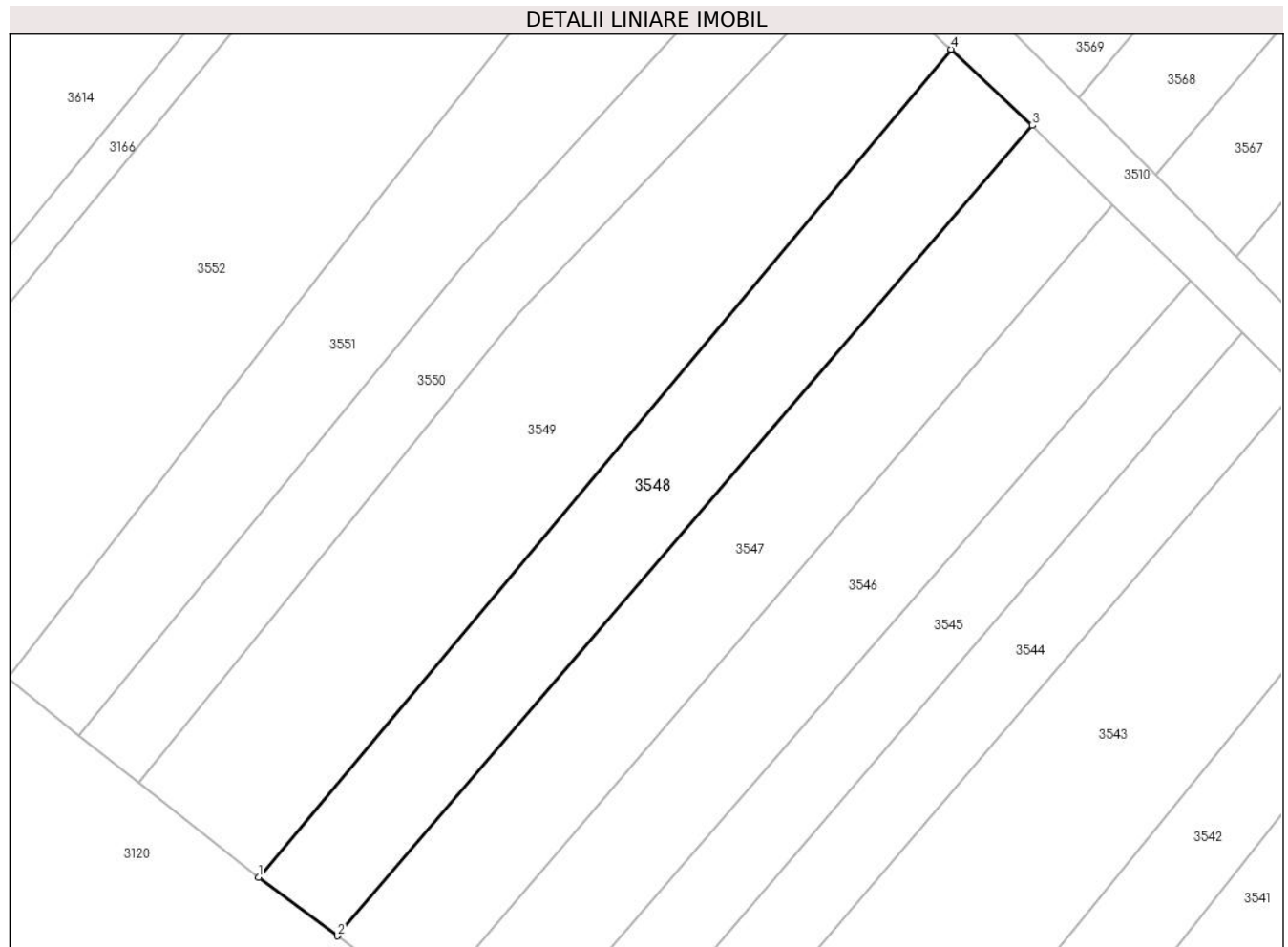
Inscrieri privind dezmembramintele dreptului de proprietate, drepturi reale de garanție și sarcini	Referințe
NU SUNT	

Anexa Nr. 1 La Partea I

Teren

Nr cadastral	Suprafața (mp)*	Observații / Referințe
28935	1.410	

* Suprafața este determinată în planul de proiecție Stereo 70.



Date referitoare la teren

Crt	Categorie folosință	Intra vilan	Suprafața (mp)	Tarla	Parcelă	Nr. topo	Observații / Referințe
1	faneata	NU	1.410	2	267; 267/1	-	

Lungime Segmente

1) Valorile lungimilor segmentelor sunt obținute din proiecție în plan.

Punct început	X / Y	Punct sfârșit	X / Y	Lungime segment (** (m)
1	575.804,92 390.881,593	2	575.813,768 390.875,038	11.012
2	575.813,768 390.875,038	3	575.891,638 390.965,794	119.584
3	575.891,638 390.965,794	4	575.882,53 390.974,325	12.479
4	575.882,53 390.974,325	1	575.804,92 390.881,593	120.924

** Lungimile segmentelor sunt determinate în planul de proiecție Stereo 70 și sunt rotunjite la 1 milimetru.

***** Distanţa dintre puncte este formată din segmente cumulate ce sunt mai mici decât valoarea 1 milimetru.**

**DATE DESPRE IMOBILUL NR. 3549**

Oficiul de Cadastru și Publicitate Imobiliară PRAHOVA
Biroul de Cadastru și Publicitate Imobiliară Ploiești

A. Partea I. Descrierea imobilului

TEREN Extravilan

Adresa: Jud. Prahova

Nr. Crt	Nr cadastral Nr. topografic	Suprafața* (mp)	Observații / Referințe
A1		2.080	Sector cadastral:20 Teren neimprejmuit;

B. Partea II. Proprietari și acte

Inscrieri privitoare la dreptul de proprietate și alte drepturi reale	Referințe
/	
Act Administrativ nr. 42396, din 10/08/1995 emis de CJSDPAT PRAHOVA;	
B1	A1
Intabulare, drept de PROPRIETATE, dobandit prin Reconstituire, cota actuala 1/1, cota initiala 1/1	
1) LAMBĂ PETRE VASILE	

C. Partea III. SARCINI .

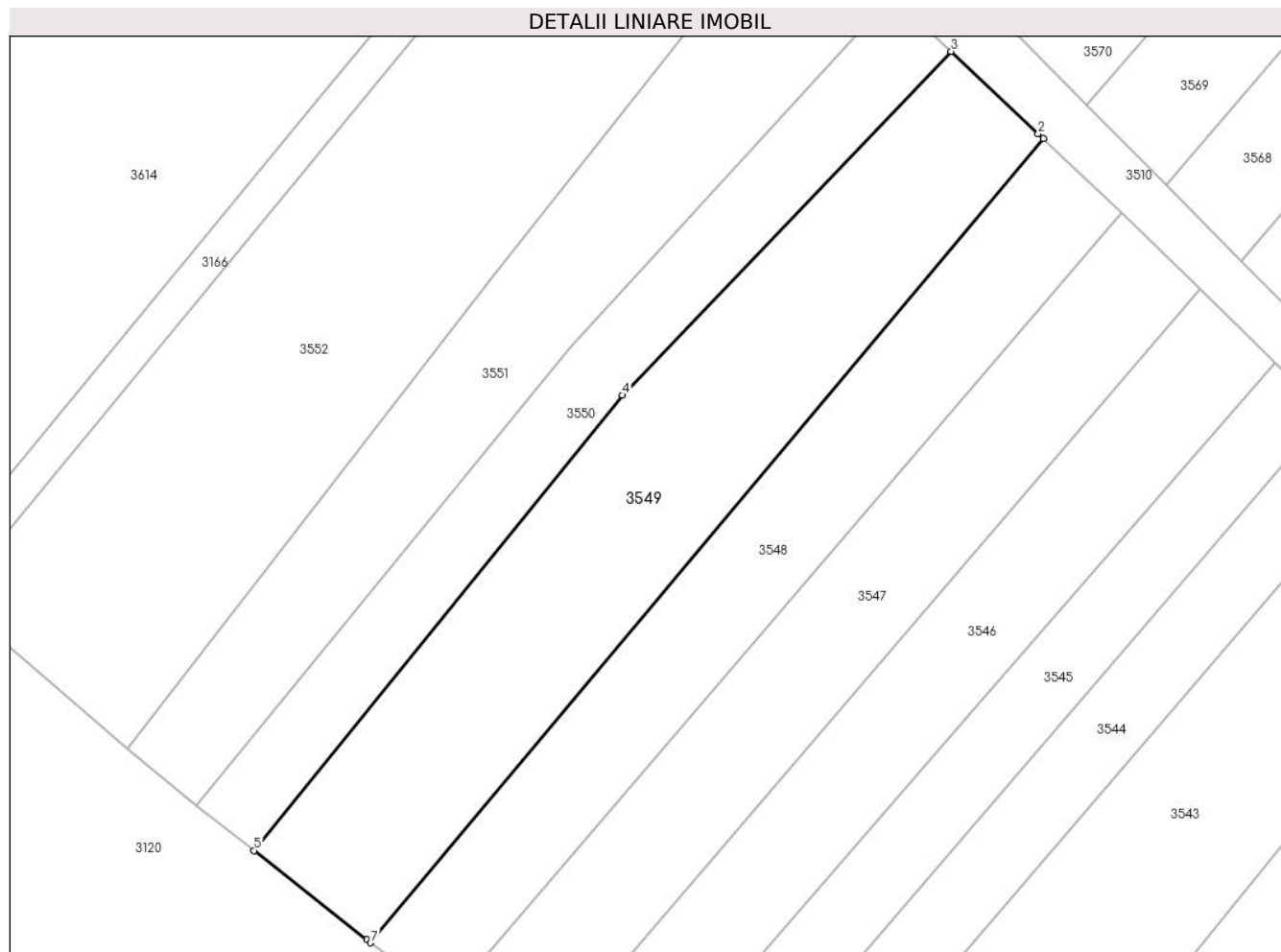
Inscrieri privind dezmembramintele dreptului de proprietate, drepturi reale de garanție și sarcini	Referințe
NU SUNT	

Anexa Nr. 1 La Partea I

Teren

Nr cadastral	Suprafața (mp)*	Observații / Referințe
	2.080	

* Suprafața este determinată în planul de proiecție Stereo 70.



Date referitoare la teren

Crt	Categorie folosință	Intra vilan	Suprafața (mp)	Tarla	Parcelă	Nr. topo	Observații / Referințe
1	faneata	NU	2.080	2	266/2; 266/3	-	

Lungime Segmente

1) Valorile lungimilor segmentelor sunt obținute din proiecție în plan.

Punct început	X / Y	Punct sfârșit	X / Y	Lungime segment (** (m)
1	575.882,53 390.974,325	2	575.881,954 390.974,864	0.789
2	575.881,954 390.974,864	3	575.871,921 390.984,347	13.805
3	575.871,921 390.984,347	4	575.834,007 390.944,712	54.849
4	575.834,007 390.944,712	5	575.791,48 390.892,235	67.545
5	575.791,48 390.892,235	6	575.804,468 390.881,928	16.581

Punct început	X / Y	Punct sfârșit	X / Y	Lungime segment (** (m)
6	575.804,468 390.881,928	7	575.804,92 390.881,593	0.563
7	575.804,92 390.881,593	1	575.882,53 390.974,325	120.924

** Lungimile segmentelor sunt determinate în planul de proiecție Stereo 70 și sunt rotunjite la 1 milimetru.

*** Distanța dintre puncte este formată din segmente cumulate ce sunt mai mici decât valoarea 1 milimetru.

**DATE DESPRE IMOBILUL NR. 3550**

Oficiul de Cadastru și Publicitate Imobiliară PRAHOVA
Biroul de Cadastru și Publicitate Imobiliară Ploiești

A. Partea I. Descrierea imobilului

TEREN Extravilan

Nr. CF vechi:7694

Nr. cadastral vechi:10982

Adresa: Jud. Prahova

Nr. Crt	Nr cadastral Nr. topografic	Suprafața* (mp)	Observații / Referințe
A1	21560	1.050	Sector cadastral:20 Teren neimprejmuit;

B. Partea II. Proprietari și acte

Inscrieri privitoare la dreptul de proprietate și alte drepturi reale		Referințe
67171 / 28/08/2014		
Act Normativ nr. 17, din 07/03/2014 emis de Parlamentul Romaniei;		
B7	Imobil aflat sub incidenta art.3 alin.(1) din Legea 17/2014, dobandit prin Lege	A1
57023 / 26/06/2020		
Act Administrativ nr. 6566, din 10/08/2018 emis de PRIMARIA PAULESTI (act administrativ nr T2-5394 din 08.06.2017, emis de MINISTERUL APARARII NATIONALE STATUL MAJOR GENERAL-UNITATEA MILITARA 02700 BUCURESTI);		
B9	se respinge cererea de radiere intrucat nu a fost achitat tariful aferent codului 2.4.1 si nu au fost depuse actele in original	A1
66914 / 20/07/2020		
Act Administrativ nr. T2 - 5394, din 08/06/2017 emis de MINISTERUL APARARII NATIONALE;		
B10	se radiaza notarea avizului emis de Ministerul Apararii Nationale prin Statul Major General - Unitatea Militara 02700 Bucuresti privind incheierea contractului de vanzare cumparare in forma autentica de catre notarul public sau pronuntarii de catre instanta a unei hotarari judecatoresti care tine locul contractului de vanzare cumparare de sub B8 inregistrata prin incheierea nr. 40281/2014	A1
81413 / 24/08/2020		
Act Notarial nr. 2173, din 24/08/2020 emis de NP Neculae DIANA;		
B11	Intabulare, drept de PROPRIETATEcumparare ca bun comun, dobandit prin Conventie, cota actuala 1/1, cota initiala 1/1 1) CAPUSNEANU PAUL-BOGDAN 2) CAPUSNEANU MADALINA	A1
30350 / 08/03/2021		
Act Administrativ nr. 29941, din 06/03/2021 emis de OCPI PRAHOVA (extras);		
B12	se repositioneaza imobilul conform documentatiei cadastrale anexata	A1

C. Partea III. SARCINI .

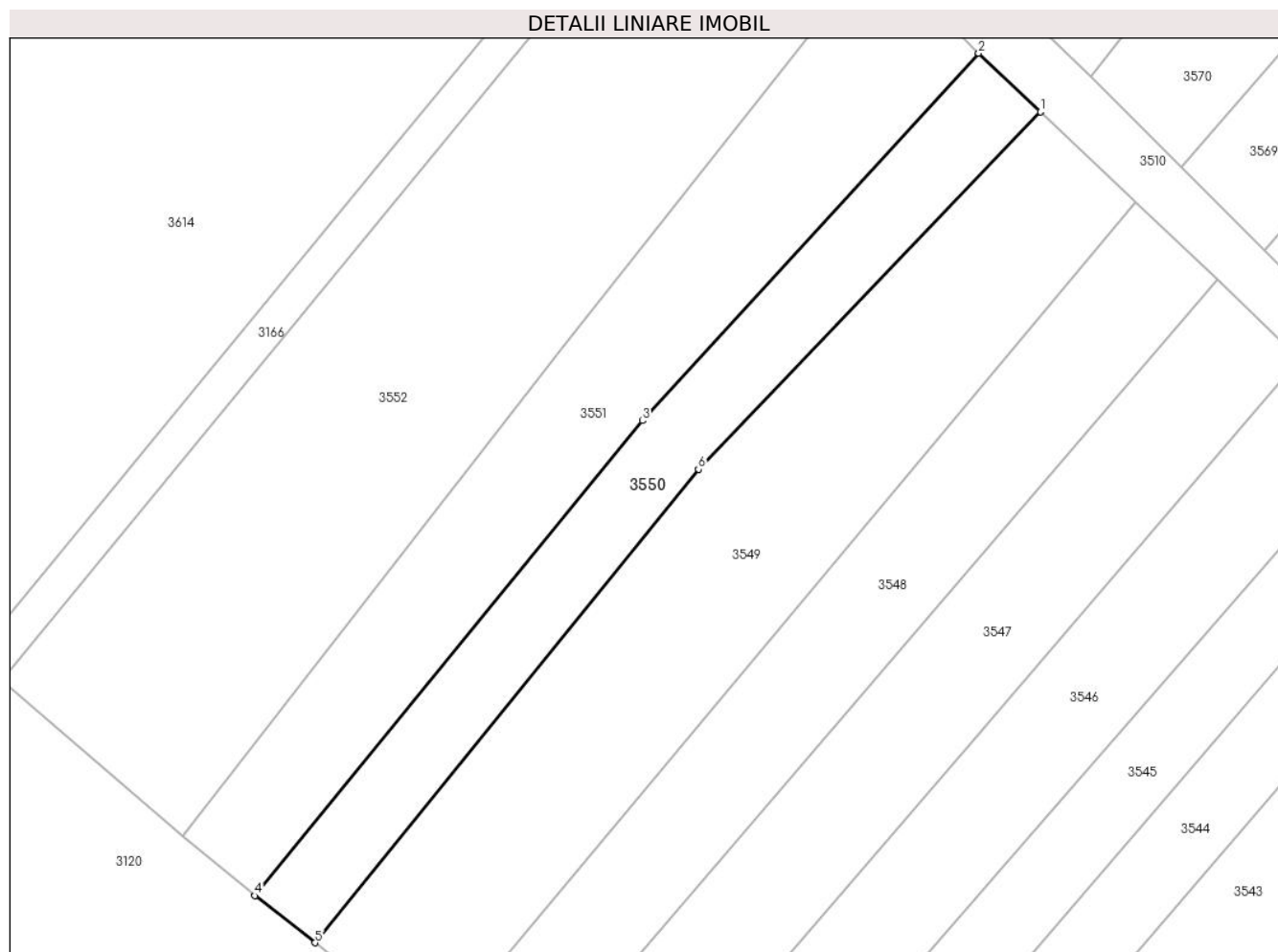
Inscrieri privind dezmembramintele dreptului de proprietate, drepturi reale de garanție și sarcini	Referințe
NU SUNT	

Anexa Nr. 1 La Partea I

Teren

Nr cadastral	Suprafața (mp)*	Observații / Referințe
21560	1.050	

* Suprafața este determinată în planul de proiecție Stereo 70.



Date referitoare la teren

Crt	Categorie folosință	Intravilan	Suprafața (mp)	Tarla	Parcelă	Nr. topo	Observații / Referințe
1	arabil	NU	1.050	2	262	-	

Lungime Segmente

1) Valorile lungimilor segmentelor sunt obținute din proiecție în plan.

Punct început	X / Y	Punct sfârșit	X / Y	Lungime segment (** (m)
1	575.871,921 390.984,347	2	575.865,072 390.990,82	9.424
2	575.865,072 390.990,82	3	575.827,804 390.950,094	55.204
3	575.827,804 390.950,094	4	575.784,822 390.897,467	67.949
4	575.784,822 390.897,467	5	575.791,48 390.892,235	8.468
5	575.791,48 390.892,235	6	575.834,007 390.944,712	67.545

Punct început	X / Y	Punct sfârșit	X / Y	Lungime segment (** (m)
6	575.834,007 390.944,712	1	575.871,921 390.984,347	54.849

** Lungimile segmentelor sunt determinate în planul de proiecție Stereo 70 și sunt rotunjite la 1 milimetru.

*** Distanța dintre puncte este formată din segmente cumulate ce sunt mai mici decât valoarea 1 milimetru.

**DATE DESPRE IMOBILUL NR. 3551**

Oficiul de Cadastru și Publicitate Imobiliară PRAHOVA
Biroul de Cadastru și Publicitate Imobiliară Ploiești

A. Partea I. Descrierea imobilului

TEREN Extravilan

Adresa: Jud. Prahova

Nr. Crt	Nr cadastral Nr. topografic	Suprafața* (mp)	Observații / Referințe
A1		1.550	Sector cadastral:20 Teren neimprejmit;

B. Partea II. Proprietari și acte

Inscrieri privitoare la dreptul de proprietate și alte drepturi reale		Referințe
/		
Act Notarial nr. 102, din 03/04/2006 emis de NP SANDU AURELIAN VIOREL;		
B1	Intabulare, drept de PROPRIETATE, cu titlu de moștenire, dobandit prin Succesiune, cota actuala 1/4, cota initiala 1/4 1) ANDREI STELIANA	A1
B2	Intabulare, drept de PROPRIETATE, cu titlu de moștenire, dobandit prin Succesiune, cota actuala 1/4, cota initiala 1/4 1) VASILE VASILE	A1
Act Administrativ nr. 42302, din 09/06/1995 emis de CJSDPAT PRAHOVA;		
B3	Intabulare, drept de PROPRIETATE, dobandit prin Reconstituire, cota actuala 2/4, cota initiala 2/4 1) ENESCU I MARIA	A1

C. Partea III. SARCINI .

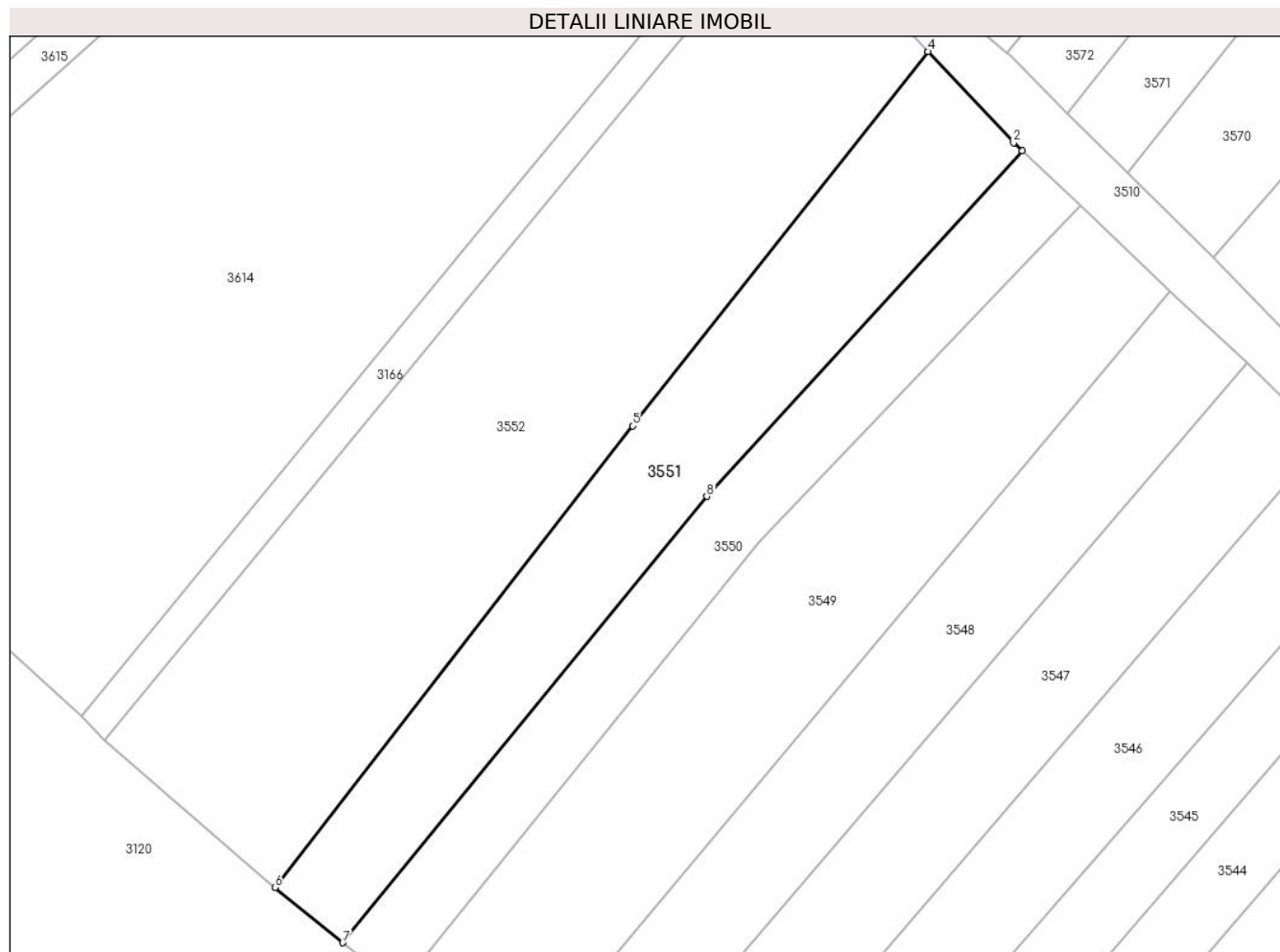
Inscrieri privind dezmembramintele dreptului de proprietate, drepturi reale de garanție și sarcini	Referințe
NU SUNT	

Anexa Nr. 1 La Partea I

Teren

Nr cadastral	Suprafața (mp)*	Observații / Referințe
	1.550	

* Suprafața este determinată în planul de proiecție Stereo 70.



Date referitoare la teren

Crt	Categorie folosință	Intravilan	Suprafața (mp)	Tarla	Parcelă	Nr. topo	Observații / Referințe
1	arabil	NU	784	2	260/1	-	
2	faneata	NU	766	2	260/2	-	

Lungime Segmente

1) Valorile lungimilor segmentelor sunt obținute din proiecție în plan.

Punct început	X / Y	Punct sfârșit	X / Y	Lungime segment (** (m))
1	575.865,072 390.990,82	2	575.864,023 390.991,812	1.444
2	575.864,023 390.991,812	3	575.853,933 391.002,566	14.746
3	575.853,933 391.002,566	4	575.853,915 391.002,544	0.028
4	575.853,915 391.002,544	5	575.819,026 390.958,427	56.245

Punct început	X / Y	Punct sfârșit	X / Y	Lungime segment (** (m)
5	575.819,026 390.958,427	6	575.776,812 390.903,992	68.885
6	575.776,812 390.903,992	7	575.784,822 390.897,467	10.331
7	575.784,822 390.897,467	8	575.827,804 390.950,094	67.949
8	575.827,804 390.950,094	1	575.865,072 390.990,82	55.204

** Lungimile segmentelor sunt determinate în planul de proiecție Stereo 70 și sunt rotunjite la 1 milimetru.

*** Distanța dintre puncte este formată din segmente cumulate ce sunt mai mici decât valoarea 1 milimetru.

**DATE DESPRE IMOBILUL NR. 3552**

Oficiul de Cadastru și Publicitate Imobiliară PRAHOVA
Biroul de Cadastru și Publicitate Imobiliară Ploiești

A. Partea I. Descrierea imobilului

TEREN Extravilan

Adresa: Jud. Prahova

Nr. Crt	Nr cadastral Nr. topografic	Suprafața* (mp)	Observații / Referințe
A1		3.140	Sector cadastral:20 Teren neimprejmit;

B. Partea II. Proprietari și acte

Inscrieri privitoare la dreptul de proprietate și alte drepturi reale		Referințe
/		
Act Administrativ nr. 46289, din 30/11/1995 emis de CJSDPAT PRAHOVA;		
B1	Intabulare, drept de PROPRIETATE, dobandit prin Reconstituire, cota actuala 1/1, cota initiala 1/1 1) TOMA ST ION 2) ALDEA ST VASILICA 3) RADU ST ELENA 4) RADU ST GHEORGHE 5) TOMA ST NICOLAE 6) TOMA A ELISABETA	A1

C. Partea III. SARCINI .

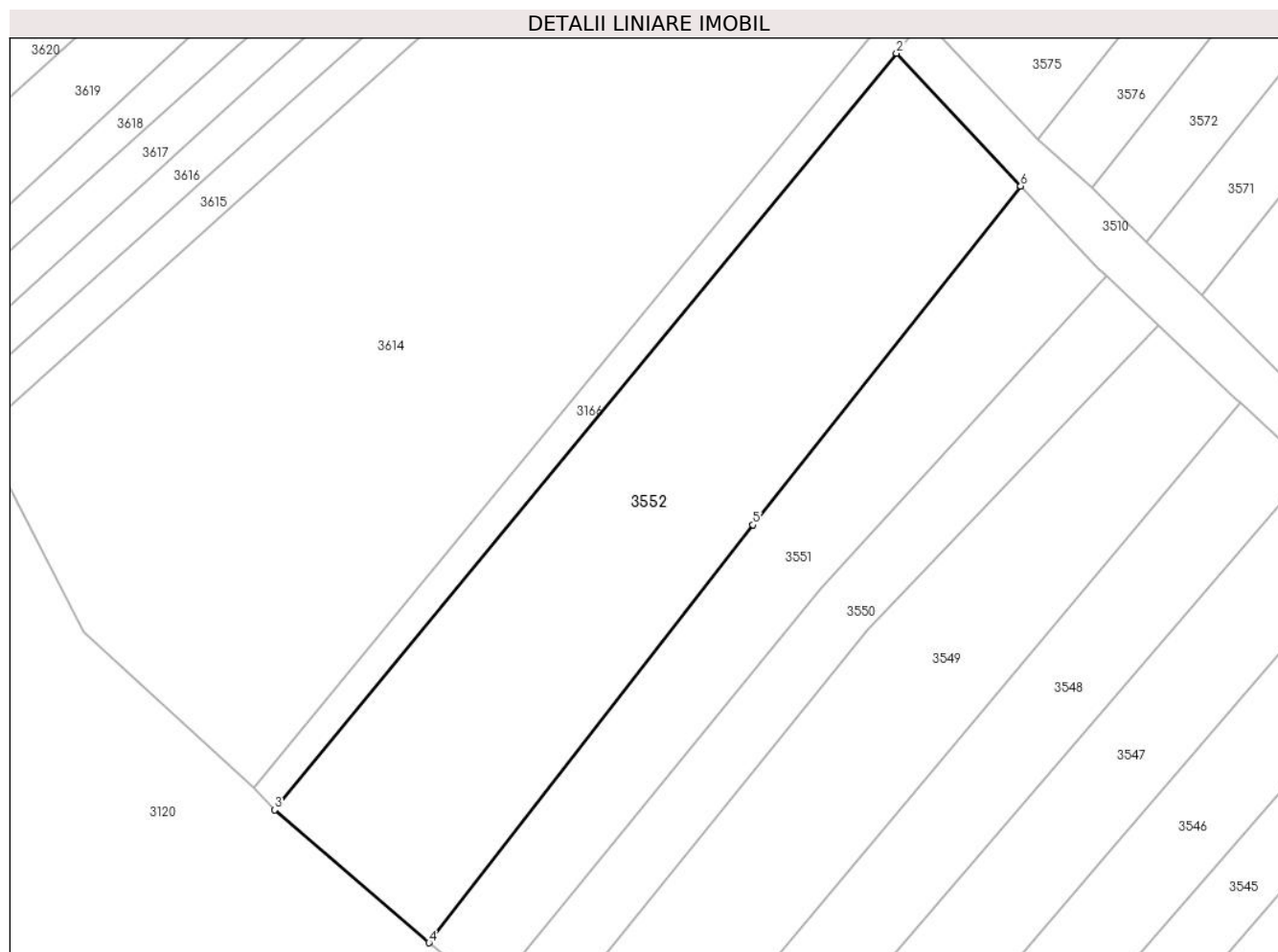
Inscrieri privind dezmembramintele dreptului de proprietate, drepturi reale de garanție și sarcini	Referințe
NU SUNT	

Anexa Nr. 1 La Partea I

Teren

Nr cadastral	Suprafața (mp)*	Observații / Referințe
	3.140	

* Suprafața este determinată în planul de proiecție Stereo 70.



Date referitoare la teren

Crt	Categorie folosință	Intravilan	Suprafața (mp)	Tarla	Parcelă	Nr. topo	Observații / Referințe
1	arabil	NU	3.140	2	256	-	

Lungime Segmente

1) Valorile lungimilor segmentelor sunt obținute din proiecție în plan.

Punct început	X / Y	Punct sfârșit	X / Y	Lungime segment (** (m)
1	575.853,933 391.002,566	2	575.837,721 391.019,846	23.694
2	575.837,721 391.019,846	3	575.756,677 390.921,303	127.589
3	575.756,677 390.921,303	4	575.776,812 390.903,992	26.554
4	575.776,812 390.903,992	5	575.819,026 390.958,427	68.885
5	575.819,026 390.958,427	6	575.853,915 391.002,544	56.245

Punct început	X / Y	Punct sfârșit	X / Y	Lungime segment (** (m)
6	575.853,915 391.002,544	1	575.853,933 391.002,566	0.028

** Lungimile segmentelor sunt determinate în planul de proiecție Stereo 70 și sunt rotunjite la 1 milimetru.

*** Distanța dintre puncte este formată din segmente cumulate ce sunt mai mici decât valoarea 1 milimetru.

**DATE DESPRE IMOBILUL NR. 3553**

Oficiul de Cadastru și Publicitate Imobiliară PRAHOVA
Biroul de Cadastru și Publicitate Imobiliară Ploiești

A. Partea I. Descrierea imobilului

TEREN Extravilan

Adresa: Jud. Prahova

Nr. Crt	Nr cadastral Nr. topografic	Suprafața* (mp)	Observații / Referințe
A1		7.800	Sector cadastral:20 Teren neimprejmuit;

B. Partea II. Proprietari și acte

Inscrieri privitoare la dreptul de proprietate și alte drepturi reale	Referințe
/	
Act Administrativ nr. 46273, din 29/11/1995 emis de CJSDPAT PRAHOVA;	
B1	A1
Intabulare, drept de PROPRIETATE, dobandit prin Reconstituire, cota actuala 1/1, cota initiala 1/1	
1) LIXANDRU VASILE DUMITRU	

C. Partea III. SARCINI .

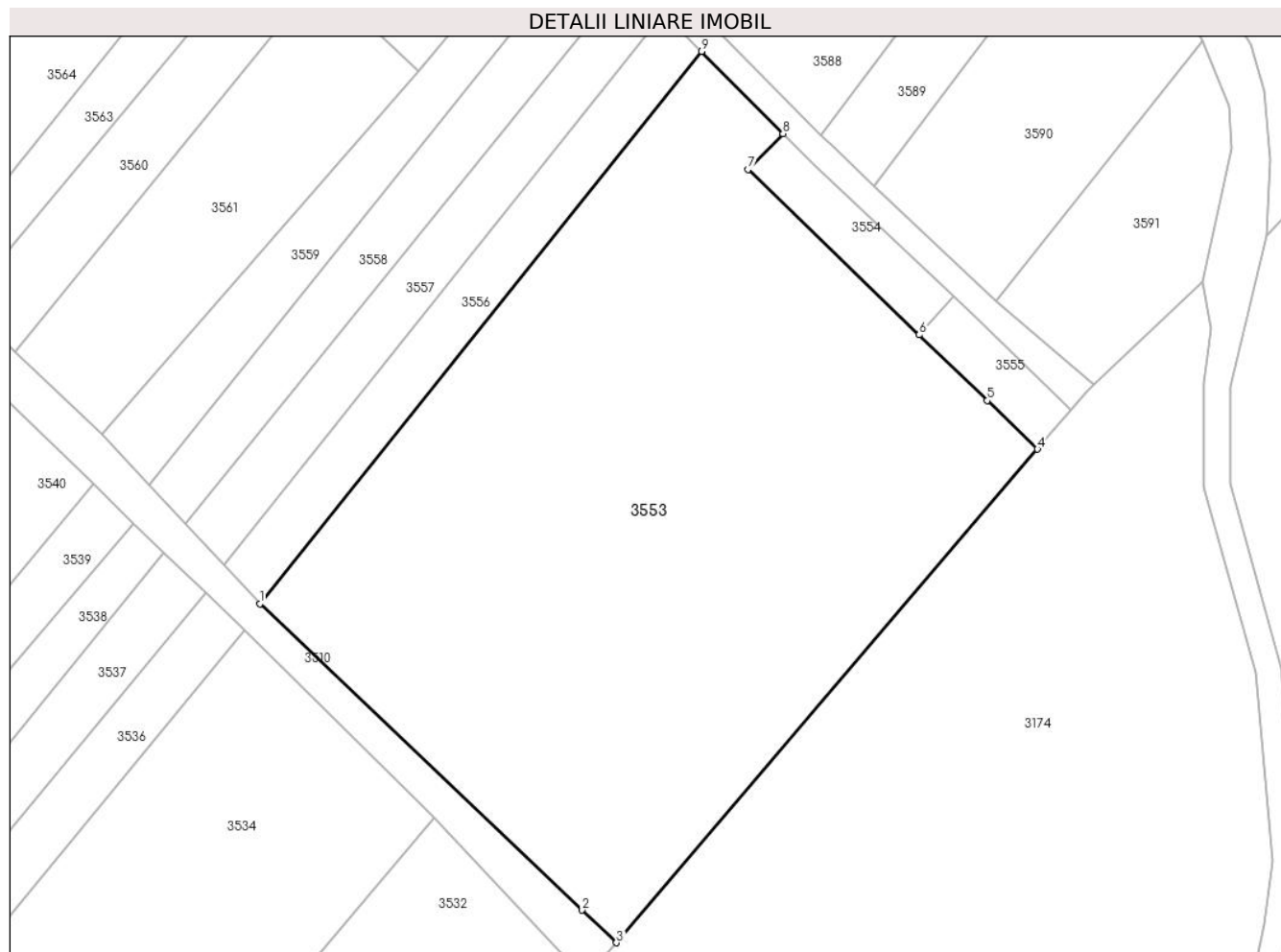
Inscrieri privind dezmembramintele dreptului de proprietate, drepturi reale de garanție și sarcini	Referințe
NU SUNT	

Anexa Nr. 1 La Partea I

Teren

Nr cadastral	Suprafața (mp)*	Observații / Referințe
	7.800	

* Suprafața este determinată în planul de proiecție Stereo 70.



Date referitoare la teren

Crt	Categorie folosință	Intra vilan	Suprafața (mp)	Tarla	Parcelă	Nr. topo	Observații / Referințe
1	vie	NU	6.909	2	273/1	-	
2	faneata	NU	891	2	273/3	-	

Lungime Segmente

1) Valorile lungimilor segmentelor sunt obținute din proiecție în plan.

Punct început	X / Y	Punct sfârșit	X / Y	Lungime segment (** (m)
1	575.989,263 390.874,959	2	576.038,671 390.828,022	68.149
2	576.038,671 390.828,022	3	576.043,92 390.823,035	7.24
3	576.043,92 390.823,035	4	576.108,468 390.898,629	99.403
4	576.108,468 390.898,629	5	576.100,757 390.906,063	10.711

Punct început	X / Y	Punct sfârșit	X / Y	Lungime segment (** (m)
5	576.100,757 390.906,063	6	576.090,329 390.916,117	14.485
6	576.090,329 390.916,117	7	576.064,105 390.941,442	36.456
7	576.064,105 390.941,442	8	576.069,447 390.946,949	7.672
8	576.069,447 390.946,949	9	576.056,981 390.959,531	17.712
9	576.056,981 390.959,531	1	575.989,263 390.874,959	108.343

** Lungimile segmentelor sunt determinate în planul de proiecție Stereo 70 și sunt rotunjite la 1 milimetru.

*** Distanța dintre puncte este formată din segmente cumulate ce sunt mai mici decât valoarea 1 milimetru.

**DATE DESPRE IMOBILUL NR. 3554**

Oficiul de Cadastru și Publicitate Imobiliară PRAHOVA
Biroul de Cadastru și Publicitate Imobiliară Ploiești

A. Partea I. Descrierea imobilului

TEREN Extravilan

Nr. CF vechi:1818
Nr. cadastral vechi:2078

Adresa: Jud. Prahova

Nr. Crt	Nr cadastral Nr. topografic	Suprafața* (mp)	Observații / Referințe
A1	26125	Din acte: 300 Masurata: 280	Sector cadastral:20 Teren neimprejmuit;

B. Partea II. Proprietari și acte

Inscrieri privitoare la dreptul de proprietate și alte drepturi reale	Referințe
12333 / 08/05/2006	
Act Notarial nr. 539, din 05/05/2006 emis de BNP.COSMA ANDREEA OANA;	
B1	A1
Intabulare, drept de PROPRIETATEcumparare ca bun propriu, dobandit prin Construire, cota actuala 1/1, cota initiala 1/1	
1) MARIAN SPIRIDON	
<i>OBSERVATII: (provenita din conversia CF 1818)</i>	

C. Partea III. SARCINI .

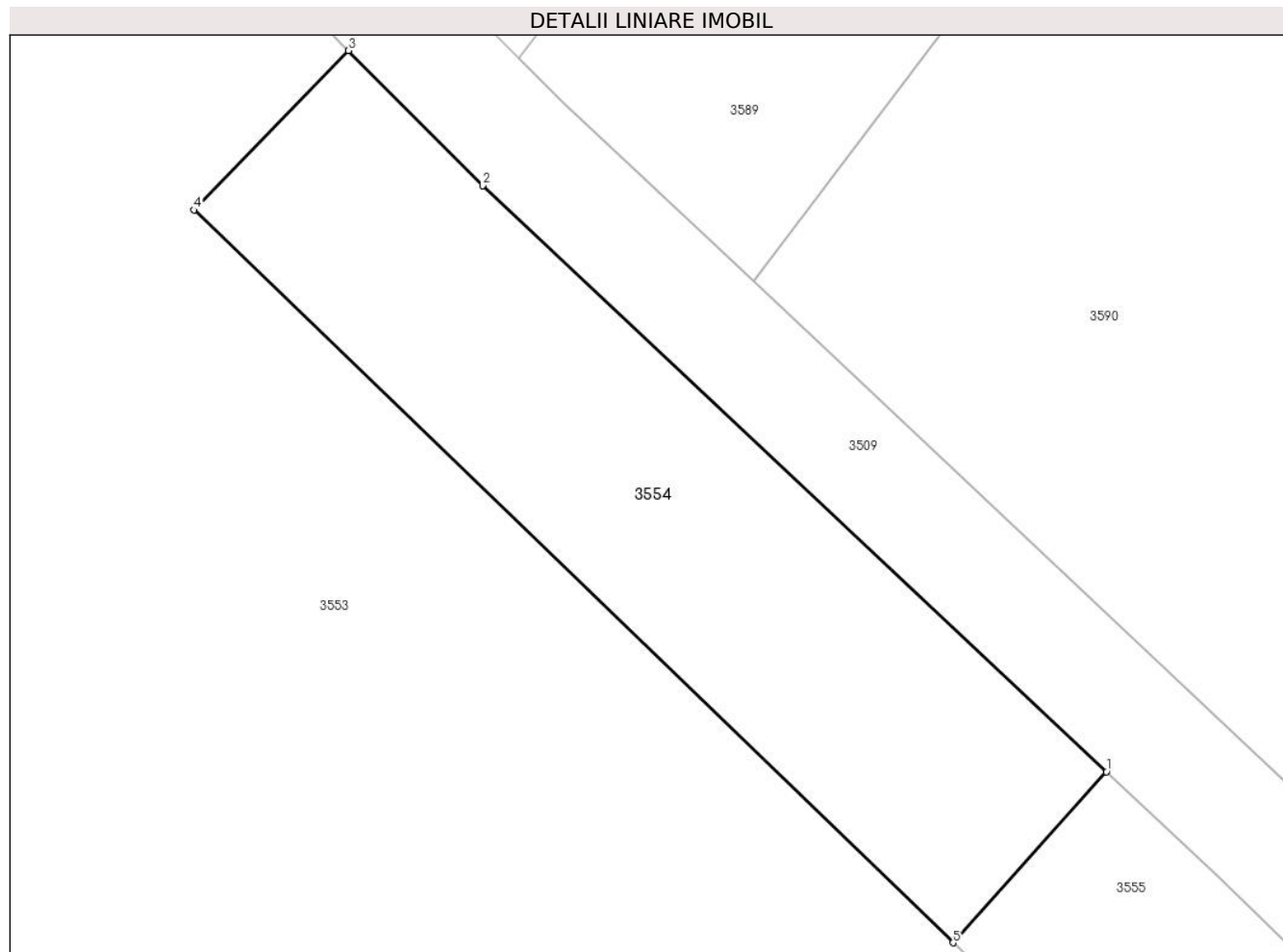
Inscrieri privind dezmembramintele dreptului de proprietate, drepturi reale de garanție și sarcini	Referințe
NU SUNT	

Anexa Nr. 1 La Partea I

Teren

Nr cadastral	Suprafața (mp)*	Observații / Referințe
26125	Din acte: 300 Masurata: 280	

* Suprafața este determinată în planul de proiecție Stereo 70.



Date referitoare la teren

Crt	Categorie folosință	Intravilan	Suprafața (mp)	Tarla	Parcelă	Nr. topo	Observații / Referințe
1	faneata	NU	280	2	274/1	-	

Lungime Segmente

1) Valorile lungimilor segmentelor sunt obținute din proiecție în plan.

Punct început	X / Y	Punct sfârșit	X / Y	Lungime segment (** (m)
1	576.095,632 390.922,023	2	576.074,077 390.942,277	29.578
2	576.074,077 390.942,277	3	576.069,447 390.946,949	6.578
3	576.069,447 390.946,949	4	576.064,105 390.941,442	7.672
4	576.064,105 390.941,442	5	576.090,329 390.916,117	36.456
5	576.090,329 390.916,117	1	576.095,632 390.922,023	7.937

**** Lungimile segmentelor sunt determinate în planul de proiecție Stereo 70 și sunt rotunjite la 1 milimetru.**

***** Distanța dintre puncte este formată din segmente cumulate ce sunt mai mici decât valoarea 1 milimetru.**

**DATE DESPRE IMOBILUL NR. 3555**

Oficiul de Cadastru și Publicitate Imobiliară PRAHOVA
Biroul de Cadastru și Publicitate Imobiliară Ploiești

A. Partea I. Descrierea imobilului

TEREN Extravilan

Adresa: Jud. Prahova

Nr. Crt	Nr cadastral Nr. topografic	Suprafața* (mp)	Observații / Referințe
A1	30911	200	Sector cadastral:20 Teren neimpregmuit;

B. Partea II. Proprietari și acte

Inscrieri privitoare la dreptul de proprietate și alte drepturi reale		Referințe
79514 / 17/06/2021		
Act Notarial nr. 2375, din 23/05/1996 emis de N.P. DINU GHEORGHE;		
B1	Intabulare, drept de PROPRIETATE donatie, dobandit prin Conventie, cota actuala 1/1, cota initiala 1/1 1) CHILAN ION	A1
B2	Imobil aflat sub incidenta art 3 (alin. 1) din Legea 17/2014	A1

C. Partea III. SARCINI .

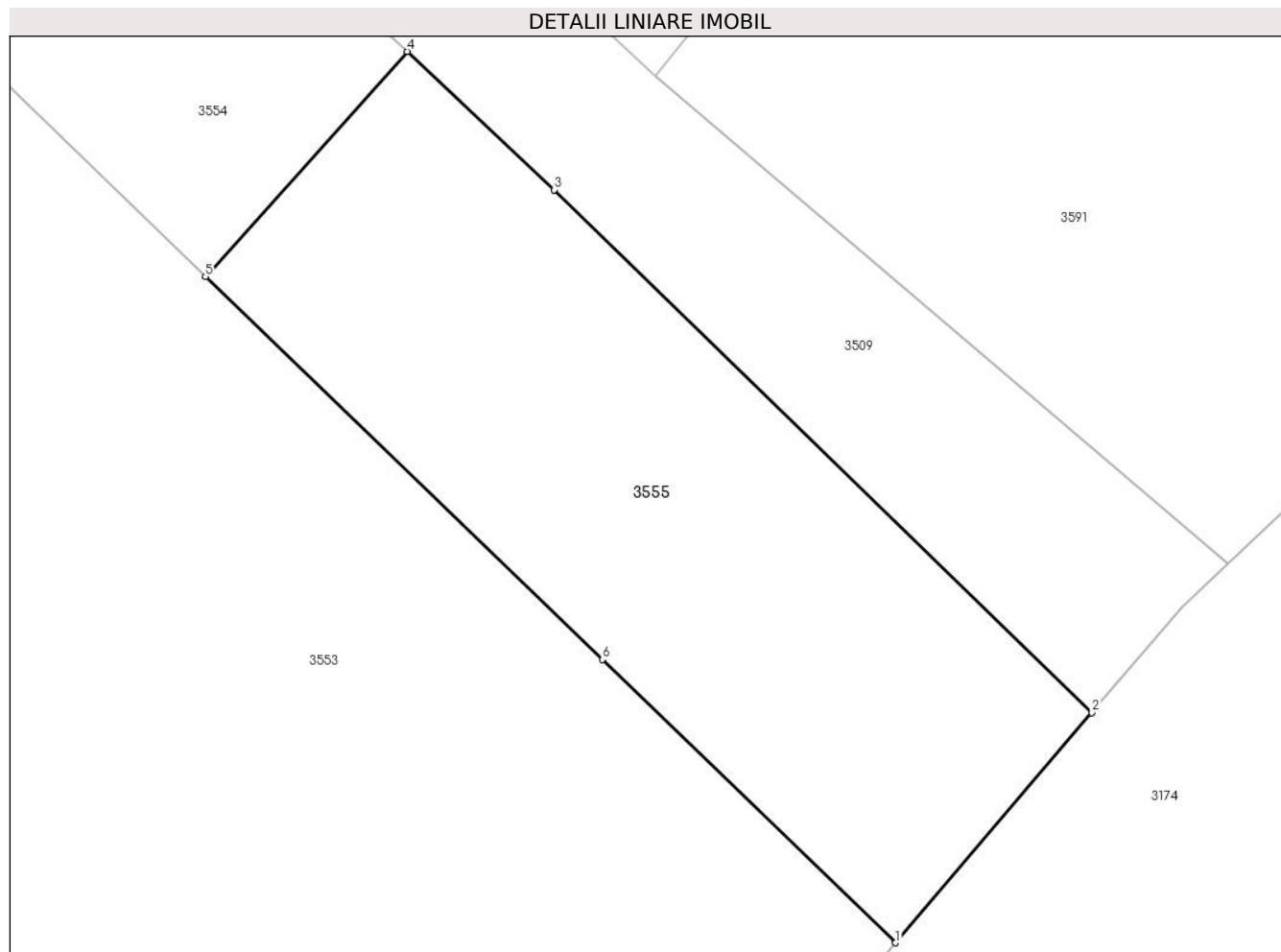
Inscrieri privind dezmembramintele dreptului de proprietate, drepturi reale de garanție și sarcini	Referințe
NU SUNT	

Anexa Nr. 1 La Partea I

Teren

Nr cadastral	Suprafața (mp)*	Observații / Referințe
30911	200	

* Suprafața este determinată în planul de proiecție Stereo 70.



Date referitoare la teren

Crt	Categorie folosință	Intra vilan	Suprafața (mp)	Tarla	Parcelă	Nr. topo	Observații / Referințe
1	faneata	NU	200	2	275	-	

Lungime Segmente

1) Valorile lungimilor segmentelor sunt obținute din proiecție în plan.

Punct început	X / Y	Punct sfârșit	X / Y	Lungime segment (** (m)
1	576.108,468 390.898,629	2	576.113,625 390.904,67	7.943
2	576.113,625 390.904,67	3	576.099,498 390.918,391	19.694
3	576.099,498 390.918,391	4	576.095,632 390.922,023	5.304
4	576.095,632 390.922,023	5	576.090,329 390.916,117	7.937
5	576.090,329 390.916,117	6	576.100,757 390.906,063	14.485

Punct început	X / Y	Punct sfârșit	X / Y	Lungime segment (** (m)
6	576.100,757 390.906,063	1	576.108,468 390.898,629	10.711

** Lungimile segmentelor sunt determinate în planul de proiecție Stereo 70 și sunt rotunjite la 1 milimetru.

*** Distanța dintre puncte este formată din segmente cumulate ce sunt mai mici decât valoarea 1 milimetru.

**DATE DESPRE IMOBILUL NR. 3556**

Oficiul de Cadastru și Publicitate Imobiliară PRAHOVA
Biroul de Cadastru și Publicitate Imobiliară Ploiești

A. Partea I. Descrierea imobilului

TEREN Extravilan

Adresa: Jud. Prahova

Nr. Crt	Nr cadastral Nr. topografic	Suprafața* (mp)	Observații / Referințe
A1	25392	880	Sector cadastral:20 Teren neimprijmit;

B. Partea II. Proprietari și acte

Inscrieri privitoare la dreptul de proprietate și alte drepturi reale		Referințe
67670 / 28/08/2014		
Act Normativ nr. 17, din 07/03/2014 emis de Parlamentul Romaniei;		
B3	Imobil aflat sub incidenta art.3 alin.(1) din Legea 17/2014, dobandit prin Lege	A1
149604 / 02/10/2023		
Act Notarial nr. 1291, din 29/09/2023 emis de NP Calin Mirela;		
B4	Intabulare, drept de PROPRIETATEcumpărare, dobandit prin Conventie, cota actuala 1/1, cota initiala 1/1 1) MATIAS TOTAL CONSTRUCT SRL , CIF:43166830	A1

C. Partea III. SARCINI .

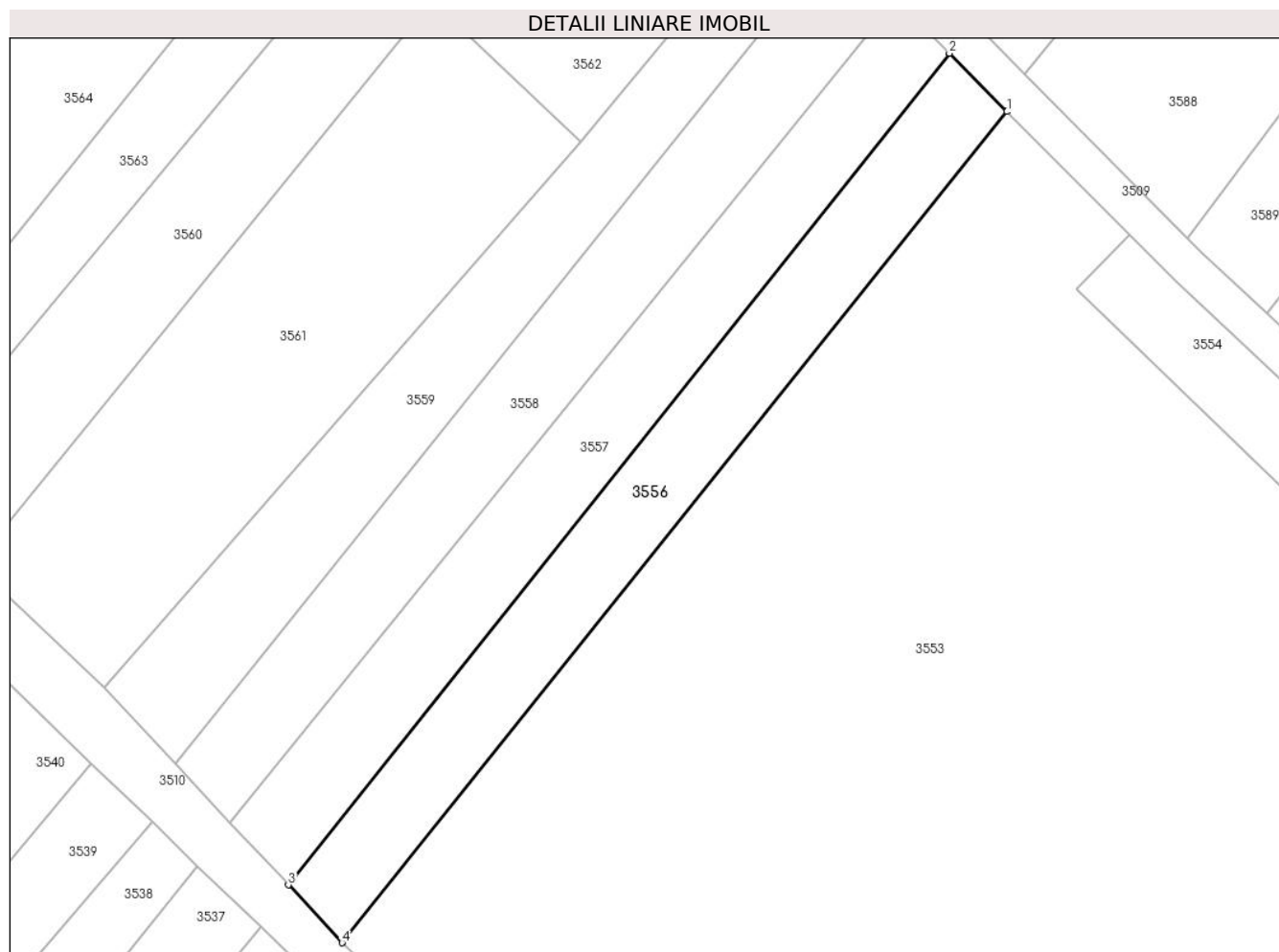
Inscrieri privind dezmembramintele dreptului de proprietate, drepturi reale de garanție și sarcini	Referințe
NU SUNT	

Anexa Nr. 1 La Partea I

Teren

Nr cadastral	Suprafața (mp)*	Observații / Referințe
25392	880	

* Suprafața este determinată în planul de proiecție Stereo 70.



Date referitoare la teren

Crt	Categorie folosință	Intravilan	Suprafața (mp)	Tarla	Parcelă	Nr. topo	Observații / Referințe
1	vie	NU	880	2	272/6	-	

Lungime Segmente

1) Valorile lungimilor segmentelor sunt obținute din proiecție în plan.

Punct început	X / Y	Punct sfârșit	X / Y	Lungime segment (** (m)
1	576.056,981 390.959,531	2	576.051,099 390.965,467	8.357
2	576.051,099 390.965,467	3	575.983,786 390.880,851	108.124
3	575.983,786 390.880,851	4	575.989,263 390.874,959	8.044
4	575.989,263 390.874,959	1	576.056,981 390.959,531	108.343

** Lungimile segmentelor sunt determinate în planul de proiecție Stereo 70 și sunt rotunjite la 1 milimetru.

***** Distanța dintre puncte este formată din segmente cumulate ce sunt mai mici decât valoarea 1 milimetru.**

**DATE DESPRE IMOBILUL NR. 3557**

Oficiul de Cadastru și Publicitate Imobiliară PRAHOVA
Biroul de Cadastru și Publicitate Imobiliară Ploiești

A. Partea I. Descrierea imobilului

TEREN Extravilan

Adresa: Jud. Prahova

Nr. Crt	Nr cadastral Nr. topografic	Suprafața* (mp)	Observații / Referințe
A1	25388	880	Sector cadastral:20 Teren neimprijmit;

B. Partea II. Proprietari și acte

Inscrieri privitoare la dreptul de proprietate și alte drepturi reale	Referințe
67666 / 28/08/2014	
Act Normativ nr. 17, din 07/03/2014 emis de Parlamentul Romaniei;	
B3	Imobil aflat sub incidenta art.3 alin.(1) din Legea 17/2014, dobandit prin Lege
	A1
149558 / 02/10/2023	
Act Notarial nr. 1291, din 29/09/2023 emis de NP Călin Mirela;	
B4	Intabulare, drept de PROPRIETATEcumpărare, dobandit prin Conventie, cota actuala 1/1, cota initiala 1/1
	A1
	1) MATIAS TOTAL CONSTRUCT SRL , CIF:43166830

C. Partea III. SARCINI .

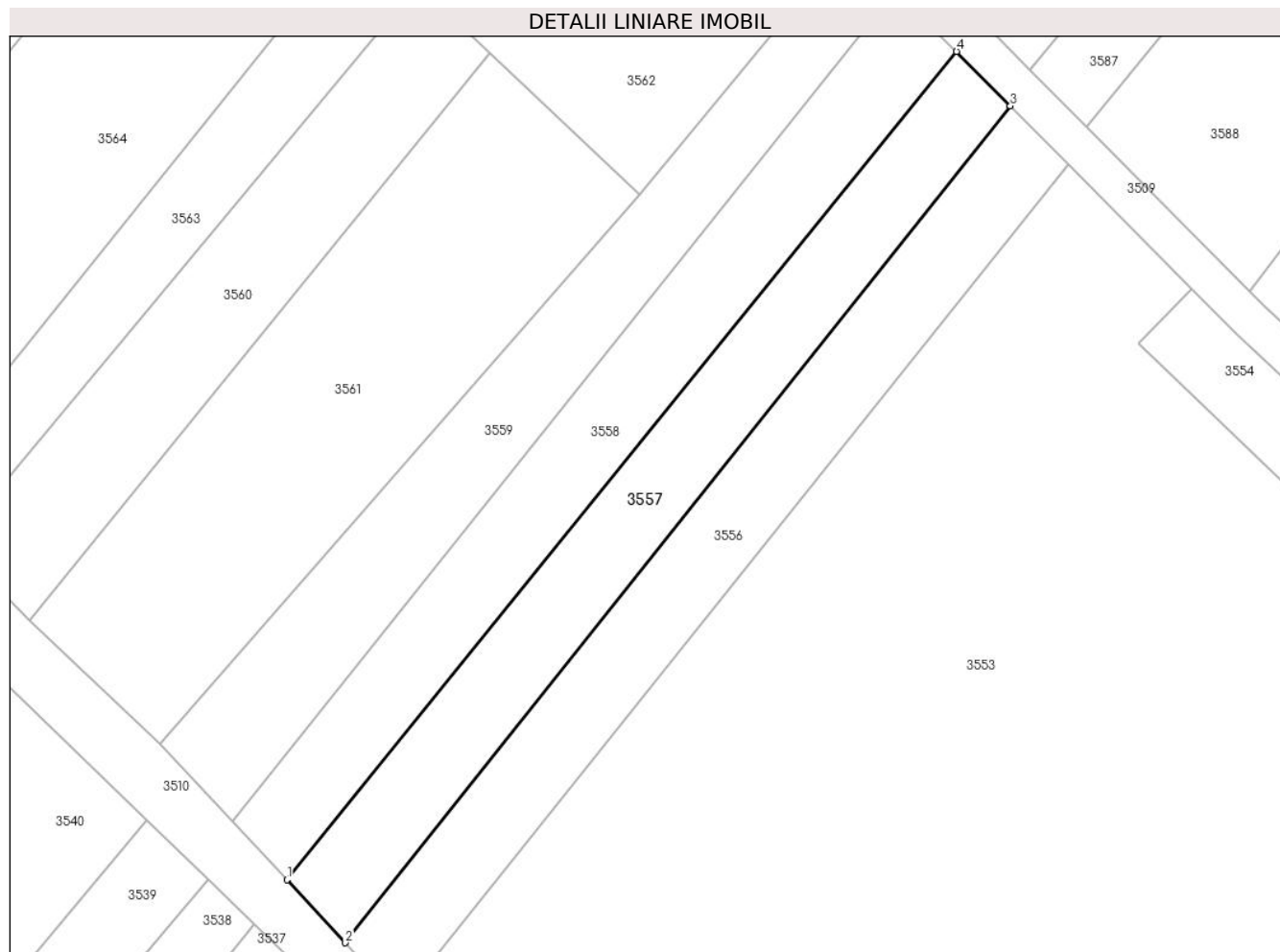
Inscrieri privind dezmembramintele dreptului de proprietate, drepturi reale de garanție și sarcini	Referințe
NU SUNT	

Anexa Nr. 1 La Partea I

Teren

Nr cadastral	Suprafața (mp)*	Observații / Referințe
25388	880	

* Suprafața este determinată în planul de proiecție Stereo 70.



Date referitoare la teren

Crt	Categorie folosință	Intra vilan	Suprafața (mp)	Tarla	Parcelă	Nr. topo	Observații / Referințe
1	vie	NU	880	2	272/1	-	

Lungime Segmente

1) Valorile lungimilor segmentelor sunt obținute din proiecție în plan.

Punct început	X / Y	Punct sfârșit	X / Y	Lungime segment (** (m)
1	575.977,862 390.887,222	2	575.983,786 390.880,851	8.7
2	575.983,786 390.880,851	3	576.051,099 390.965,467	108.124
3	576.051,099 390.965,467	4	576.045,646 390.970,971	7.748
4	576.045,646 390.970,971	1	575.977,862 390.887,222	107.743

** Lungimile segmentelor sunt determinate în planul de proiecție Stereo 70 și sunt rotunjite la 1 milimetru.

***** Distanţa dintre puncte este formată din segmente cumulate ce sunt mai mici decât valoarea 1 milimetru.**

**DATE DESPRE IMOBILUL NR. 3558**

Oficiul de Cadastru și Publicitate Imobiliară PRAHOVA
Biroul de Cadastru și Publicitate Imobiliară Ploiești

A. Partea I. Descrierea imobilului

TEREN Extravilan

Adresa: Jud. Prahova

Nr. Crt	Nr cadastral Nr. topografic	Suprafața* (mp)	Observații / Referințe
A1		900	Sector cadastral:20 Teren neimprejmuit;

B. Partea II. Proprietari și acte

Inscrieri privitoare la dreptul de proprietate și alte drepturi reale		Referințe
/		
Act Administrativ nr. 37482, din 11/05/1995 emis de CJSDPAT PRAHOVA;		
B1	Intabulare, drept de PROPRIETATE, dobandit prin Reconstituire, cota actuala 1/1, cota initiala 1/1 1) NIȚĂ IOAN TOMA	A1

C. Partea III. SARCINI .

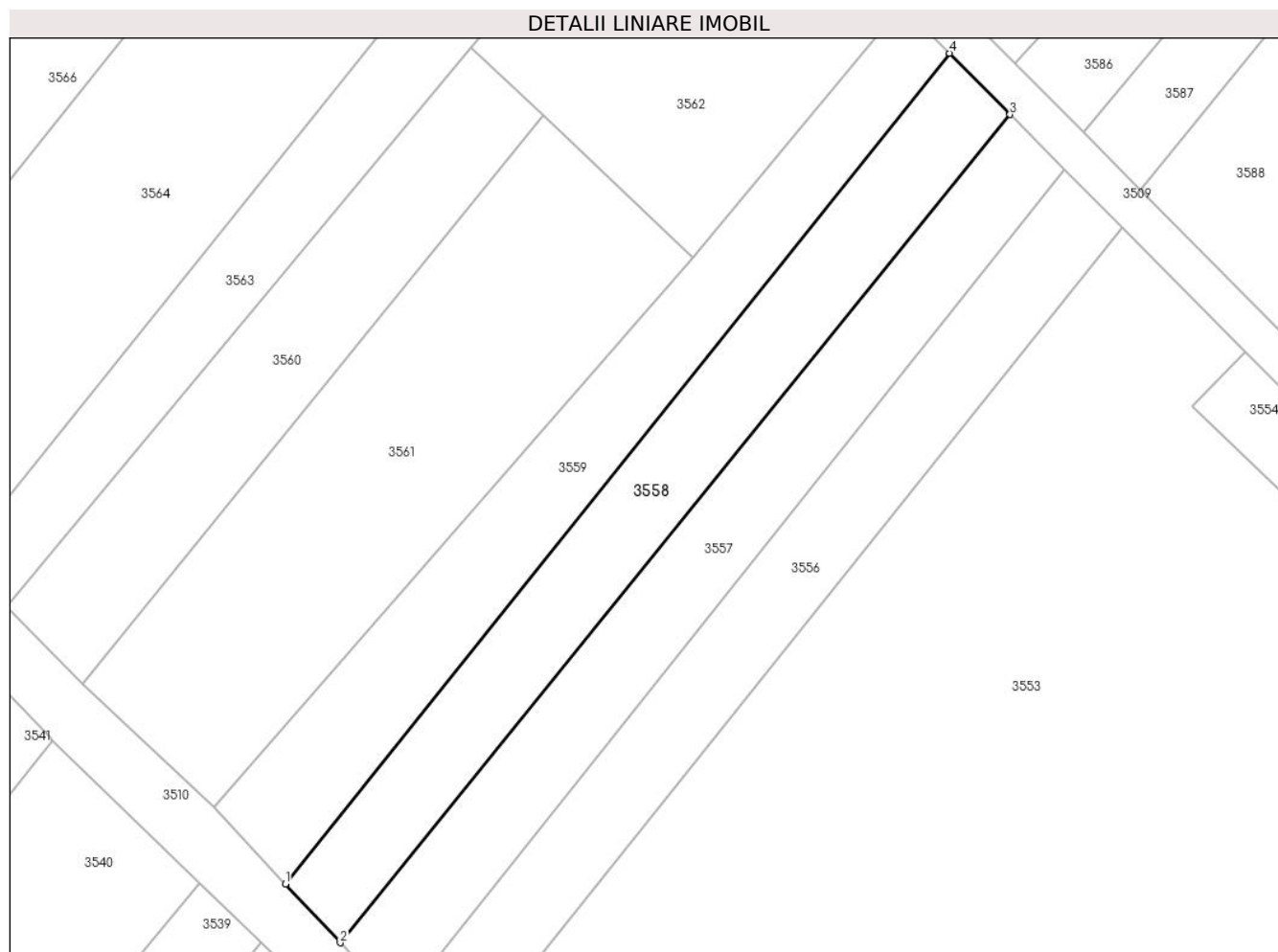
Inscrieri privind dezmembramintele dreptului de proprietate, drepturi reale de garanție și sarcini	Referințe
NU SUNT	

Anexa Nr. 1 La Partea I

Teren

Nr cadastral	Suprafața (mp)*	Observații / Referințe
	900	

* Suprafața este determinată în planul de proiecție Stereo 70.



Date referitoare la teren

Crt	Categorie folosință	Intravilan	Suprafața (mp)	Tarla	Parcelă	Nr. topo	Observații / Referințe
1	vie	NU	900	2	271/6	-	

Lungime Segmente

1) Valorile lungimilor segmentelor sunt obținute din proiecție în plan.

Punct început	X / Y	Punct sfârșit	X / Y	Lungime segment (** (m)
1	575.972,324 390.893,177	2	575.977,862 390.887,222	8.132
2	575.977,862 390.887,222	3	576.045,646 390.970,971	107.743
3	576.045,646 390.970,971	4	576.039,502 390.977,171	8.729
4	576.039,502 390.977,171	1	575.972,324 390.893,177	107.554

** Lungimile segmentelor sunt determinate în planul de proiecție Stereo 70 și sunt rotunjite la 1 milimetru.

***** Distanţa dintre puncte este formată din segmente cumulate ce sunt mai mici decât valoarea 1 milimetru.**

**DATE DESPRE IMOBILUL NR. 3559**

Oficiul de Cadastru și Publicitate Imobiliară PRAHOVA
Biroul de Cadastru și Publicitate Imobiliară Ploiești

A. Partea I. Descrierea imobilului

TEREN Extravilan

Adresa: Jud. Prahova

Nr. Crt	Nr cadastral Nr. topografic	Suprafața* (mp)	Observații / Referințe
A1		900	Sector cadastral:20 Teren neimprejmuit;

B. Partea II. Proprietari și acte

Inscrieri privitoare la dreptul de proprietate și alte drepturi reale		Referințe
/		
Act Administrativ nr. 42343, din 07/07/1995 emis de CJSDPAT PRAHOVA;		
B1	Intabulare, drept de PROPRIETATE, dobandit prin Reconstituire, cota actuala 1/1, cota initiala 1/1 1) TOBOȘ I ALEXANDRINA 2) NICOLAE GHE MARIA	A1

C. Partea III. SARCINI .

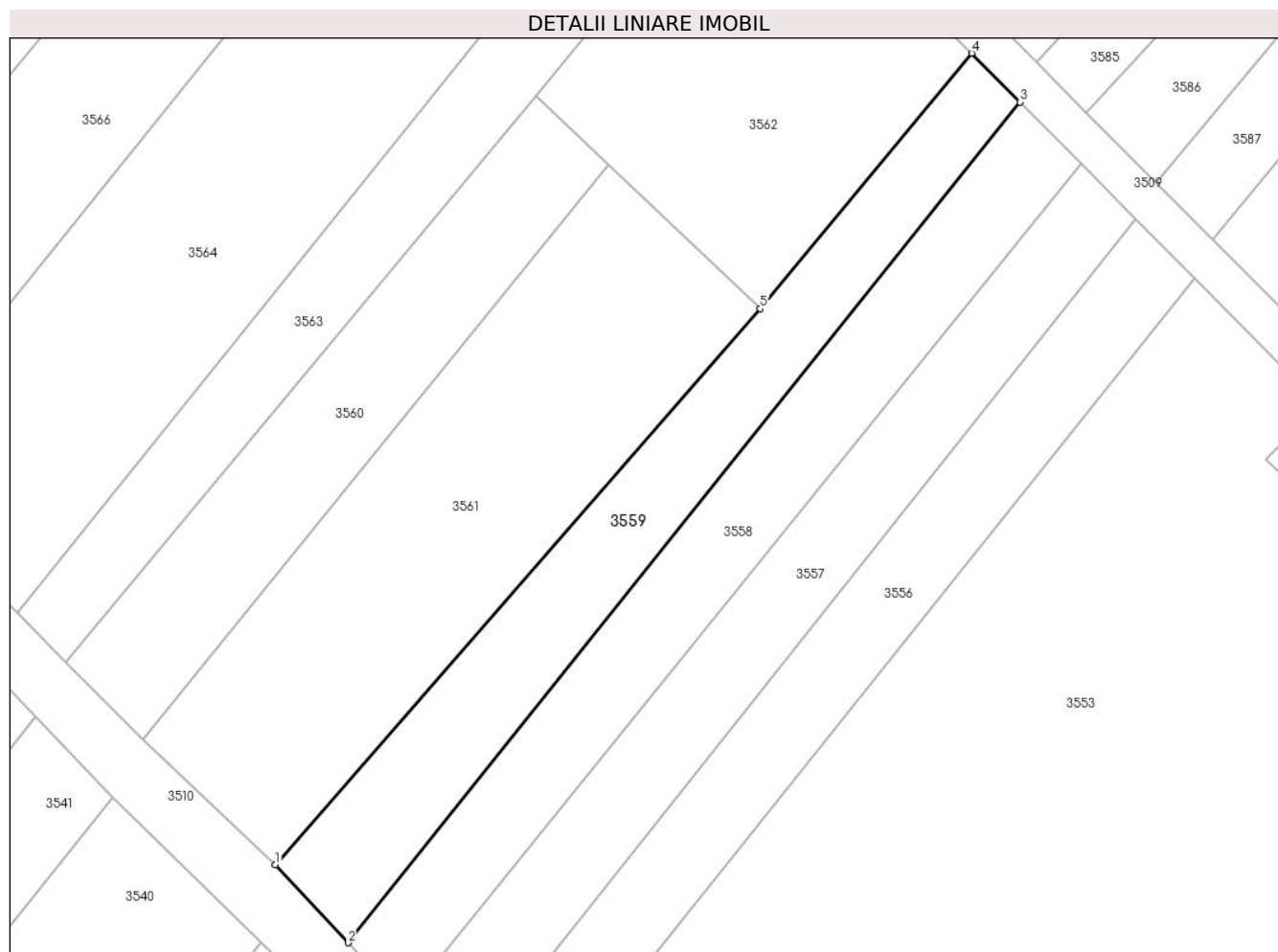
Inscrieri privind dezmembramintele dreptului de proprietate, drepturi reale de garanție și sarcini	Referințe
NU SUNT	

Anexa Nr. 1 La Partea I

Teren

Nr cadastral	Suprafața (mp)*	Observații / Referințe
	900	

* Suprafața este determinată în planul de proiecție Stereo 70.



Date referitoare la teren

Crt	Categorie folosință	Intra vilan	Suprafața (mp)	Tarla	Parcelă	Nr. topo	Observații / Referințe
1	vie	NU	900	2	271/1	-	

Lungime Segmente

1) Valorile lungimilor segmentelor sunt obținute din proiecție în plan.

Punct început	X / Y	Punct sfârșit	X / Y	Lungime segment (** (m)
1	575.965,065 390.900,983	2	575.972,324 390.893,177	10.66
2	575.972,324 390.893,177	3	576.039,502 390.977,171	107.554
3	576.039,502 390.977,171	4	576.034,674 390.982,044	6.86
4	576.034,674 390.982,044	5	576.013,549 390.956,515	33.136
5	576.013,549 390.956,515	1	575.965,065 390.900,983	73.719

**** Lungimile segmentelor sunt determinate în planul de proiecție Stereo 70 și sunt rotunjite la 1 milimetru.**

***** Distanța dintre puncte este formată din segmente cumulate ce sunt mai mici decât valoarea 1 milimetru.**

**DATE DESPRE IMOBILUL NR. 3560**

Oficiul de Cadastru și Publicitate Imobiliară PRAHOVA
Biroul de Cadastru și Publicitate Imobiliară Ploiești

A. Partea I. Descrierea imobilului

TEREN Extravilan

Adresa: Jud. Prahova

Nr. Crt	Nr cadastral Nr. topografic	Suprafața* (mp)	Observații / Referințe
A1		770	Sector cadastral:20 Teren neimprejmuit;

B. Partea II. Proprietari și acte

Inscrieri privitoare la dreptul de proprietate și alte drepturi reale		Referințe
/		
Act Administrativ nr. 46247, din 02/10/1995 emis de CJSDPAT PRAHOVA;		
B1	Intabulare, drept de PROPRIETATE, dobandit prin Reconstituire, cota actuala 1/1, cota initiala 1/1 1) ENACHE C CONSTANTIN	A1

C. Partea III. SARCINI .

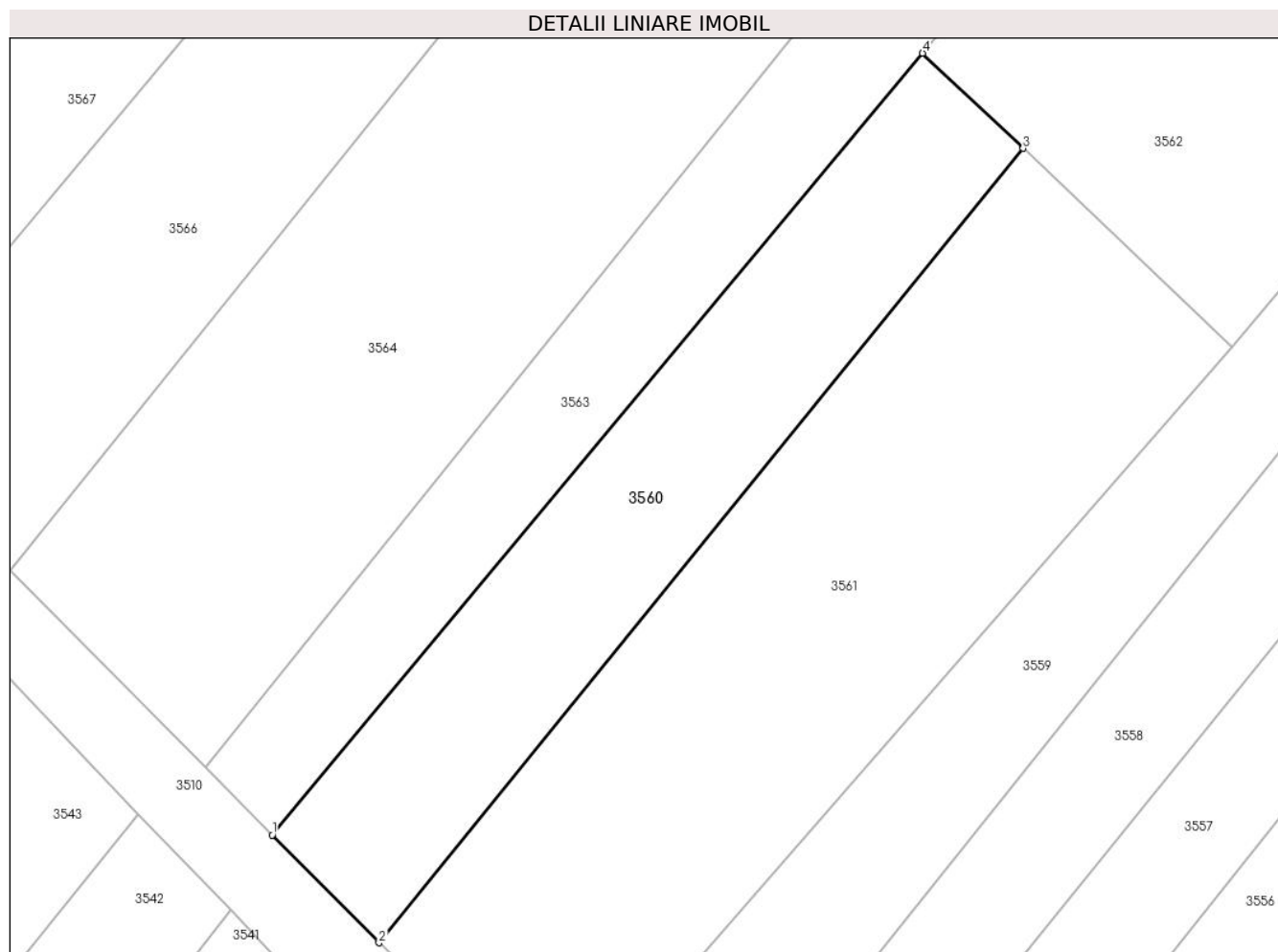
Inscrieri privind dezmembramintele dreptului de proprietate, drepturi reale de garanție și sarcini	Referințe
NU SUNT	

Anexa Nr. 1 La Partea I

Teren

Nr cadastral	Suprafața (mp)*	Observații / Referințe
	770	

* Suprafața este determinată în planul de proiecție Stereo 70.



Date referitoare la teren

Crt	Categorie folosință	Intra vilan	Suprafața (mp)	Tarla	Parcelă	Nr. topo	Observații / Referințe
1	vie	NU	770	2	270/6	-	

Lungime Segmente

1) Valorile lungimilor segmentelor sunt obținute din proiecție în plan.

Punct început	X / Y	Punct sfârșit	X / Y	Lungime segment (** (m)
1	575.944,069 390.921,212	2	575.951,788 390.913,425	10.965
2	575.951,788 390.913,425	3	575.998,386 390.970,865	73.964
3	575.998,386 390.970,865	4	575.991,124 390.977,738	9.999
4	575.991,124 390.977,738	1	575.944,069 390.921,212	73.548

** Lungimile segmentelor sunt determinate în planul de proiecție Stereo 70 și sunt rotunjite la 1 milimetru.

***** Distanţa dintre puncte este formată din segmente cumulate ce sunt mai mici decât valoarea 1 milimetru.**

**DATE DESPRE IMOBILUL NR. 3561**

Oficiul de Cadastru și Publicitate Imobiliară PRAHOVA
Biroul de Cadastru și Publicitate Imobiliară Ploiești

A. Partea I. Descrierea imobilului

TEREN Extravilan

Adresa: Jud. Prahova

Nr. Crt	Nr cadastral Nr. topografic	Suprafața* (mp)	Observații / Referințe
A1	29272	1.440	Sector cadastral:20 Teren neimprejmuit;

B. Partea II. Proprietari și acte

Inscrieri privitoare la dreptul de proprietate și alte drepturi reale		Referințe
29700 / 02/04/2018		
Act Administrativ nr. 31774, din 09/06/1995 emis de Comisia Judeteana Prahova;		
B1	Intabulare, drept de PROPRIETATE, dobandit prin Reconstituire, cota actuala 1/1, cota initiala 1/1 1) DUMITRU CONSTANTIN	A1
B2	se noteaza faptul ca imobilul se afla sub incidenta art.3 alin(1) din Legea nr.17/2014	A1

C. Partea III. SARCINI .

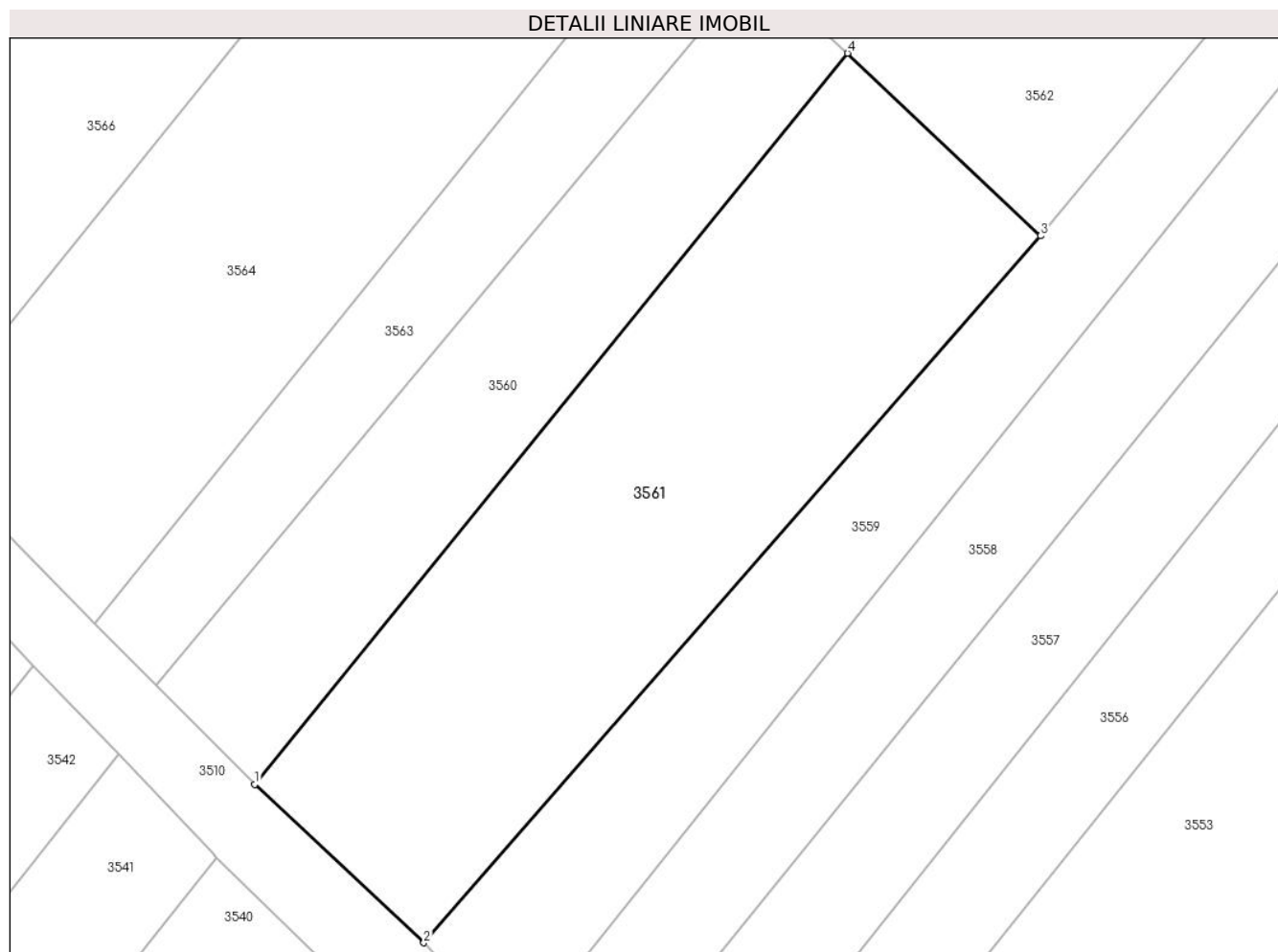
Inscrieri privind dezmembramintele dreptului de proprietate, drepturi reale de garanție și sarcini	Referințe
NU SUNT	

Anexa Nr. 1 La Partea I

Teren

Nr cadastral	Suprafața (mp)*	Observații / Referințe
29272	1.440	

* Suprafața este determinată în planul de proiecție Stereo 70.



Date referitoare la teren

Crt	Categorie folosință	Intra vilan	Suprafața (mp)	Tarla	Parcelă	Nr. topo	Observații / Referințe
1	vie	NU	1.440	2	270/9	-	

Lungime Segmente

1) Valorile lungimilor segmentelor sunt obținute din proiecție în plan.

Punct început	X / Y	Punct sfârșit	X / Y	Lungime segment (** (m)
1	575.951,788 390.913,425	2	575.965,065 390.900,983	18.196
2	575.965,065 390.900,983	3	576.013,549 390.956,515	73.719
3	576.013,549 390.956,515	4	575.998,386 390.970,865	20.877
4	575.998,386 390.970,865	1	575.951,788 390.913,425	73.964

** Lungimile segmentelor sunt determinate în planul de proiecție Stereo 70 și sunt rotunjite la 1 milimetru.

***** Distanţa dintre puncte este formată din segmente cumulate ce sunt mai mici decât valoarea 1 milimetru.**

**DATE DESPRE IMOBILUL NR. 3562**

Oficiul de Cadastru și Publicitate Imobiliară PRAHOVA
 Biroul de Cadastru și Publicitate Imobiliară Ploiești

A. Partea I. Descrierea imobilului

TEREN Extravilan

Adresa: Jud. Prahova

Nr. Crt	Nr cadastral Nr. topografic	Suprafața* (mp)	Observații / Referințe
A1	25839	Din acte: 1.040 Masurata: 1.038	Sector cadastral:20 Teren neimprejmut;

B. Partea II. Proprietari și acte

Inscrieri privitoare la dreptul de proprietate și alte drepturi reale		Referințe
67732 / 28/08/2014		
Act Normativ nr. 17, din 07/03/2014 emis de Parlamentul Romaniei;		
B4	Imobil aflat sub incidenta art.3 alin.(1) din Legea 17/2014, dobandit prin Lege	A1
97307 / 23/09/2020		
Act Notarial nr. 1153, din 22/09/2020 emis de NP Poana Alexandru Razvan Ionut;		
B6	Intabulare, drept de PROPRIETATEcumparare ca bun propriu, dobandit prin Conventie, cota actuala 1/1, cota initiala 1/1 1) IORGULESCU CRISTI-ADRIANA	A1
Act Administrativ nr. 1273, din 17/09/2020 emis de DIRECTIA JUDETEANA PRAHOVA;		
B7	se radiaza notarea de sub B5 prin incheierea nr.71223/2020	A1

C. Partea III. SARCINI .

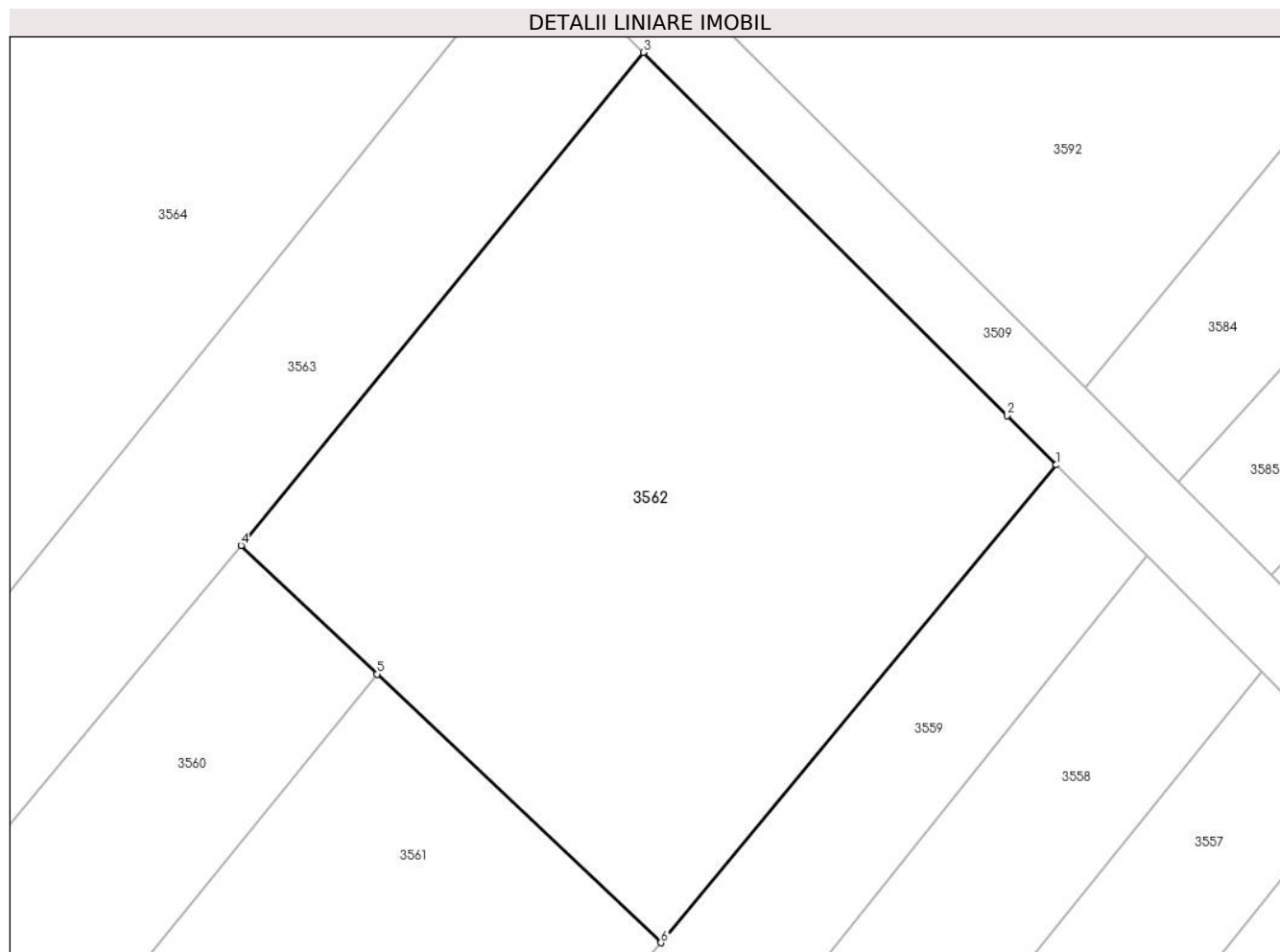
Inscrieri privind dezmembramintele dreptului de proprietate, drepturi reale de garanție și sarcini	Referințe
NU SUNT	

Anexa Nr. 1 La Partea I

Teren

Nr cadastral	Suprafața (mp)*	Observații / Referințe
25839	Din acte: 1.040 Masurata: 1.038	

* Suprafața este determinată în planul de proiecție Stereo 70.



Date referitoare la teren

Crt	Categorie folosință	Intra vilan	Suprafața (mp)	Tarla	Parcelă	Nr. topo	Observații / Referințe
1	vie	NU	1.038	2	270/10	-	

Lungime Segmente

1) Valorile lungimilor segmentelor sunt obținute din proiecție în plan.

Punct început	X / Y	Punct sfârșit	X / Y	Lungime segment (** (m)
1	576.034,674 390.982,044	2	576.032,062 390.984,681	3.712
2	576.032,062 390.984,681	3	576.012,619 391.004,084	27.468
3	576.012,619 391.004,084	4	575.991,124 390.977,738	34.002
4	575.991,124 390.977,738	5	575.998,386 390.970,865	9.999
5	575.998,386 390.970,865	6	576.013,549 390.956,515	20.877

Punct început	X / Y	Punct sfârșit	X / Y	Lungime segment (** (m)
6	576.013,549 390.956,515	1	576.034,674 390.982,044	33.136

** Lungimile segmentelor sunt determinate în planul de proiecție Stereo 70 și sunt rotunjite la 1 milimetru.

*** Distanța dintre puncte este formată din segmente cumulate ce sunt mai mici decât valoarea 1 milimetru.

**DATE DESPRE IMOBILUL NR. 3563**

Oficiul de Cadastru și Publicitate Imobiliară PRAHOVA
Biroul de Cadastru și Publicitate Imobiliară Ploiești

A. Partea I. Descrierea imobilului

TEREN Extravilan

Adresa: Jud. Prahova

Nr. Crt	Nr cadastral Nr. topografic	Suprafața* (mp)	Observații / Referințe
A1		830	Sector cadastral:20 Teren neimprejmuit;

B. Partea II. Proprietari și acte

Inscrieri privitoare la dreptul de proprietate și alte drepturi reale	Referințe
/	
Act Administrativ nr. 42322, din 07/07/1995 emis de CJSDPAT PRAHOVA;	
B1	A1
Intabulare, drept de PROPRIETATE, dobandit prin Reconstituire, cota actuala 1/1, cota initiala 1/1	
1) MOISE RUXANDRA	
2) CHIȚĂ CONSTANTIN	
3) IONIȚĂ ELENA	

C. Partea III. SARCINI .

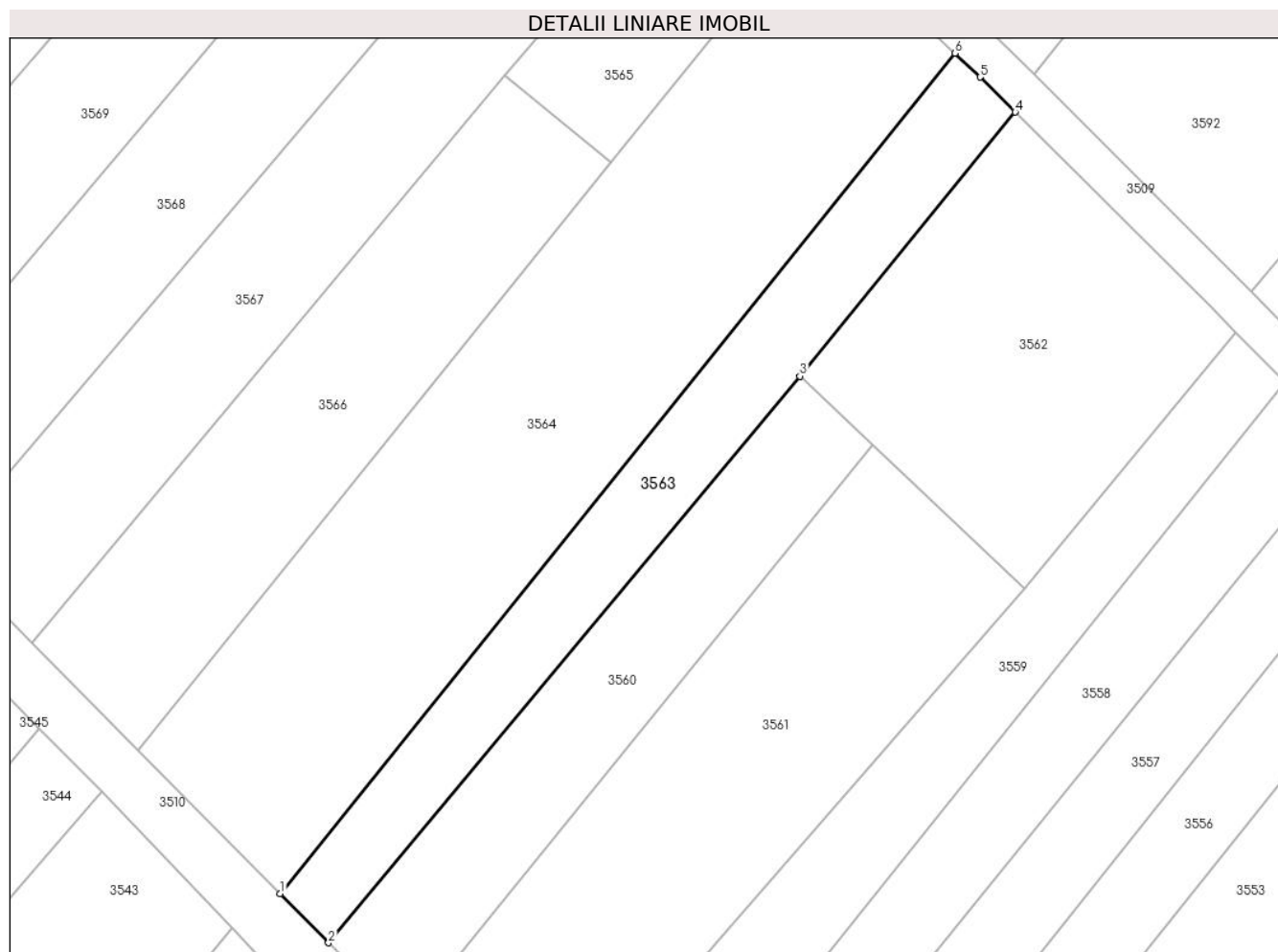
Inscrieri privind dezmembramintele dreptului de proprietate, drepturi reale de garanție și sarcini	Referințe
NU SUNT	

Anexa Nr. 1 La Partea I

Teren

Nr cadastral	Suprafața (mp)*	Observații / Referințe
	830	

* Suprafața este determinată în planul de proiecție Stereo 70.



Date referitoare la teren

Crt	Categorie folosință	Intra vilan	Suprafața (mp)	Tarla	Parcelă	Nr. topo	Observații / Referințe
1	vie	NU	830	2	270/1	-	

Lungime Segmente

1) Valorile lungimilor segmentelor sunt obținute din proiecție în plan.

Punct început	X / Y	Punct sfârșit	X / Y	Lungime segment (** (m)
1	575.939,225 390.926,1	2	575.944,069 390.921,212	6.882
2	575.944,069 390.921,212	3	575.991,124 390.977,738	73.548
3	575.991,124 390.977,738	4	576.012,619 391.004,084	34.002
4	576.012,619 391.004,084	5	576.009,13 391.007,566	4.929
5	576.009,13 391.007,566	6	576.006,622 391.009,953	3.462

Punct început	X / Y	Punct sfârșit	X / Y	Lungime segment (** (m)
6	576.006,622 391.009,953	1	575.939,225 390.926,1	107.581

** Lungimile segmentelor sunt determinate în planul de proiecție Stereo 70 și sunt rotunjite la 1 milimetru.

*** Distanța dintre puncte este formată din segmente cumulate ce sunt mai mici decât valoarea 1 milimetru.

**DATE DESPRE IMOBILUL NR. 3564**

Oficiul de Cadastru și Publicitate Imobiliară PRAHOVA
Biroul de Cadastru și Publicitate Imobiliară Ploiești

A. Partea I. Descrierea imobilului

TEREN Extravilan

Adresa: Jud. Prahova

Nr. Crt	Nr cadastral Nr. topografic	Suprafața* (mp)	Observații / Referințe
A1		2.140	Sector cadastral:20 Teren neimprejmut;

B. Partea II. Proprietari și acte

Inscrieri privitoare la dreptul de proprietate și alte drepturi reale		Referințe
/		
Act Normativ nr. 7, din 13/03/1996 emis de PARLAMENTUL ROMANIEI;		
B1	Inscrierea posesiei, drept de PROPRIETATE, dobandit prin Lege, cota actuala 1/1, cota initiala 1/1 1) NEIDENTIFICAT NEIDENTIFICAT	A1
Act Normativ nr. 7, din 13/03/1996 emis de PARLAMENTUL ROMANIEI (art.13 alin.14);		
B2	Se noteaza mentiunea de proprietar neidentificat, rezerva comisiei locale de fond funciar.	A1

C. Partea III. SARCINI .

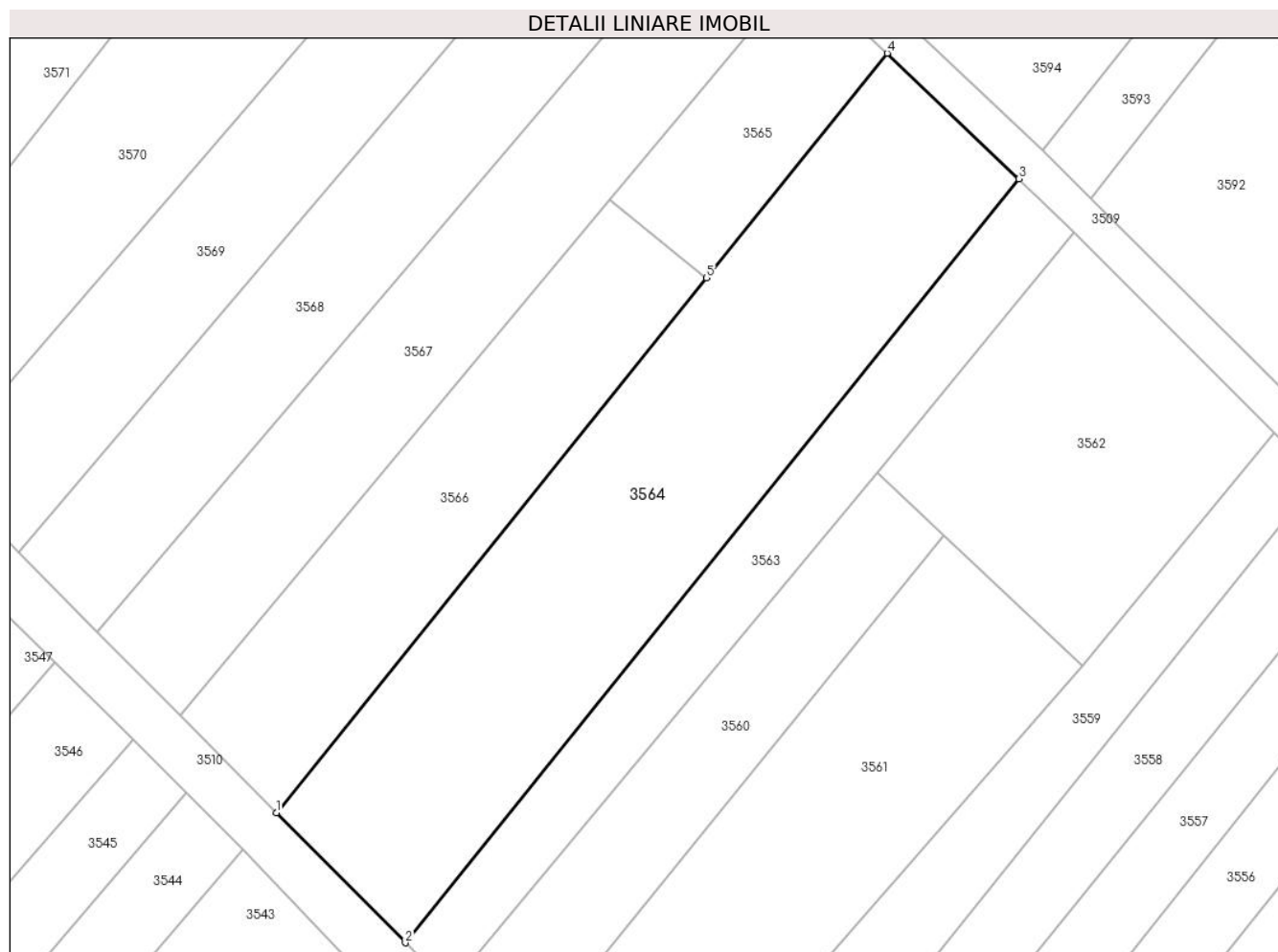
Inscrieri privind dezmembramintele dreptului de proprietate, drepturi reale de garanție și sarcini	Referințe
NU SUNT	

Anexa Nr. 1 La Partea I

Teren

Nr cadastral	Suprafața (mp)*	Observații / Referințe
	2.140	

* Suprafața este determinată în planul de proiecție Stereo 70.



Date referitoare la teren

Crt	Categorie folosință	Intravilan	Suprafața (mp)	Tarla	Parcelă	Nr. topo	Observații / Referințe
1	vie	NU	2.140	2	269/6	-	

Lungime Segmente

1) Valorile lungimilor segmentelor sunt obținute din proiecție în plan.

Punct început	X / Y	Punct sfârșit	X / Y	Lungime segment (** (m)
1	575.925,071 390.940,381	2	575.939,225 390.926,1	20.107
2	575.939,225 390.926,1	3	576.006,622 391.009,953	107.581
3	576.006,622 391.009,953	4	575.992,146 391.023,73	19.984
4	575.992,146 391.023,73	5	575.972,299 390.999,069	31.655
5	575.972,299 390.999,069	1	575.925,071 390.940,381	75.331

**** Lungimile segmentelor sunt determinate în planul de proiecție Stereo 70 și sunt rotunjite la 1 milimetru.**

***** Distanța dintre puncte este formată din segmente cumulate ce sunt mai mici decât valoarea 1 milimetru.**

**DATE DESPRE IMOBILUL NR. 3565**

Oficiul de Cadastru și Publicitate Imobiliară PRAHOVA
Biroul de Cadastru și Publicitate Imobiliară Ploiești

A. Partea I. Descrierea imobilului

TEREN Extravilan

Adresa: Jud. Prahova

Nr. Crt	Nr cadastral Nr. topografic	Suprafața* (mp)	Observații / Referințe
A1		430	Sector cadastral:20 Teren neimprejmuit;

B. Partea II. Proprietari și acte

Inscrieri privitoare la dreptul de proprietate și alte drepturi reale		Referințe
/		
Act Administrativ nr. 42385, din 10/08/1995 emis de CJSDPAT PRAHOVA;		
B1	Intabulare, drept de PROPRIETATE, dobandit prin Reconstituire, cota actuala 1/1, cota initiala 1/1	A1
	1) TOBOȘ C ZINICA 2) DINCĂ D ANA 3) DINCĂ C GHEORGHE	

C. Partea III. SARCINI .

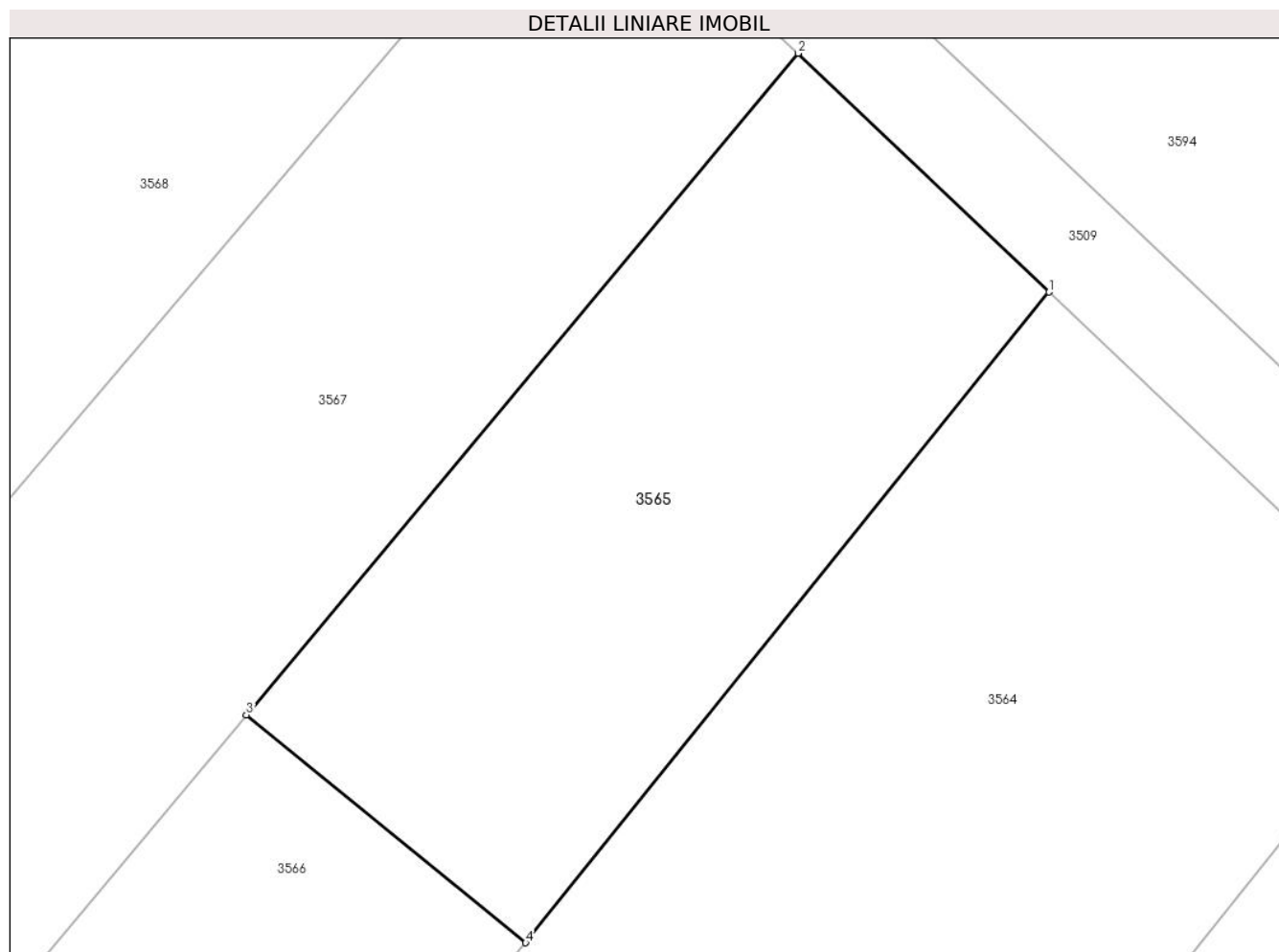
Inscrieri privind dezmembramintele dreptului de proprietate, drepturi reale de garanție și sarcini	Referințe
NU SUNT	

Anexa Nr. 1 La Partea I

Teren

Nr cadastral	Suprafața (mp)*	Observații / Referințe
	430	

* Suprafața este determinată în planul de proiecție Stereo 70.



Date referitoare la teren

Crt	Categorie folosință	Intravilan	Suprafața (mp)	Tarla	Parcelă	Nr. topo	Observații / Referințe
1	vie	NU	430	2	269/1	-	

Lungime Segmente

1) Valorile lungimilor segmentelor sunt obținute din proiecție în plan.

Punct început	X / Y	Punct sfârșit	X / Y	Lungime segment (** (m)
1	575.992,146 391.023,73	2	575.982,634 391.032,782	13.131
2	575.982,634 391.032,782	3	575.961,707 391.007,705	32.662
3	575.961,707 391.007,705	4	575.972,299 390.999,069	13.666
4	575.972,299 390.999,069	1	575.992,146 391.023,73	31.655

** Lungimile segmentelor sunt determinate în planul de proiecție Stereo 70 și sunt rotunjite la 1 milimetru.

***** Distanţa dintre puncte este formată din segmente cumulate ce sunt mai mici decât valoarea 1 milimetru.**

**DATE DESPRE IMOBILUL NR. 3566**

Oficiul de Cadastru și Publicitate Imobiliară PRAHOVA
Biroul de Cadastru și Publicitate Imobiliară Ploiești

A. Partea I. Descrierea imobilului

TEREN Extravilan

Adresa: Jud. Prahova, T 2 ; A 269/2

Nr. Crt	Nr cadastral Nr. topografic	Suprafața* (mp)	Observații / Referințe
A1	32643	Din acte: 1.100 Masurata: 1.068	Sector cadastral:20 Teren neimprijmit;

B. Partea II. Proprietari și acte

Inscrieri privitoare la dreptul de proprietate și alte drepturi reale		Referințe
46076 / 26/03/2024		
Hotarare Judecatoreasca nr. 5871, din 06/07/2018 emis de JUDECATORIA PLOIESTI (hotarare judecatoreasca nr 13339/281/2006* din 26.09.2018, emis de JUDECATORIA PLOIESTI;hotarare judecatoreasca nr 1715 din 10.12.2018, emis de TRIBUNALUL PRAHOVA);		
B1	Intabulare, drept de PROPRIETATE, dobandit prin Hotarare Judecatoreasca, cota actuala 1/1, cota initiala 1/1 1) MANEA CONSTANTIN	A1
Act Normativ nr. 17, din 07/03/2014 emis de PARLAMENTUL ROMANIEI;		
B2	Imobil aflat sub incidenta art.3 alin.(1) din Legea 17/2014	A1

C. Partea III. SARCINI .

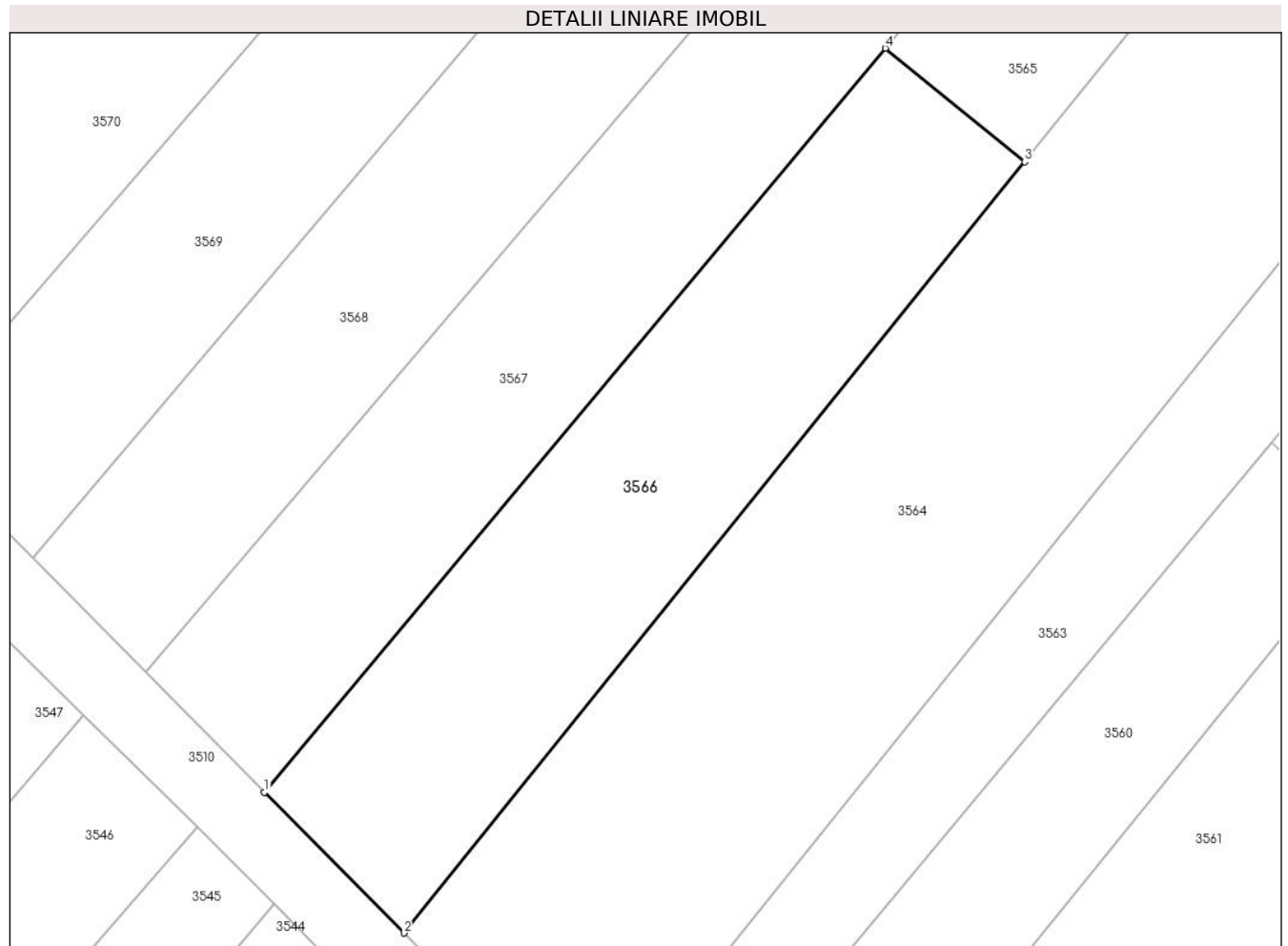
Inscrieri privind dezmembramintele dreptului de proprietate, drepturi reale de garanție și sarcini	Referințe
NU SUNT	

Anexa Nr. 1 La Partea I

Teren

Nr cadastral	Suprafața (mp)*	Observații / Referințe
32643	Din acte: 1.100 Masurata: 1.068	

* Suprafața este determinată în planul de proiecție Stereo 70.



Date referitoare la teren

Crt	Categorie folosință	Intra vilan	Suprafața (mp)	Tarla	Parcelă	Nr. topo	Observații / Referințe
1	arabil	NU	1.068	2	269/2	-	

Lungime Segmente

1) Valorile lungimilor segmentelor sunt obținute din proiecție în plan.

Punct început	X / Y	Punct sfârșit	X / Y	Lungime segment (** (m)
1	575.914,46 390.951,087	2	575.925,071 390.940,381	15.074
2	575.925,071 390.940,381	3	575.972,299 390.999,069	75.331
3	575.972,299 390.999,069	4	575.961,707 391.007,705	13.666
4	575.961,707 391.007,705	1	575.914,46 390.951,087	73.742

**** Lungimile segmentelor sunt determinate în planul de proiecție Stereo 70 și sunt rotunjite la 1 milimetru.**

***** Distanța dintre puncte este formată din segmente cumulate ce sunt mai mici decât valoarea 1 milimetru.**

**DATE DESPRE IMOBILUL NR. 3567**

Oficiul de Cadastru și Publicitate Imobiliară PRAHOVA
 Biroul de Cadastru și Publicitate Imobiliară Ploiești

A. Partea I. Descrierea imobilului

TEREN Extravilan

Adresa: Jud. Prahova

Nr. Crt	Nr cadastral Nr. topografic	Suprafața* (mp)	Observații / Referințe
A1		1.310	Sector cadastral:20 Teren neimprejmuit;

B. Partea II. Proprietari și acte

Inscrieri privitoare la dreptul de proprietate și alte drepturi reale	Referințe
/	
Act Notarial nr. 170, din 31/08/2011 emis de NP TUDOSE MARIA;	
B1	A1
Intabulare, drept de PROPRIETATE, cu titlu de moștenire, dobandit prin Succesiune, cota actuala 1/1, cota initiala 1/1 1) STĂNESCU CRISTINEL-FERNANDO	

C. Partea III. SARCINI .

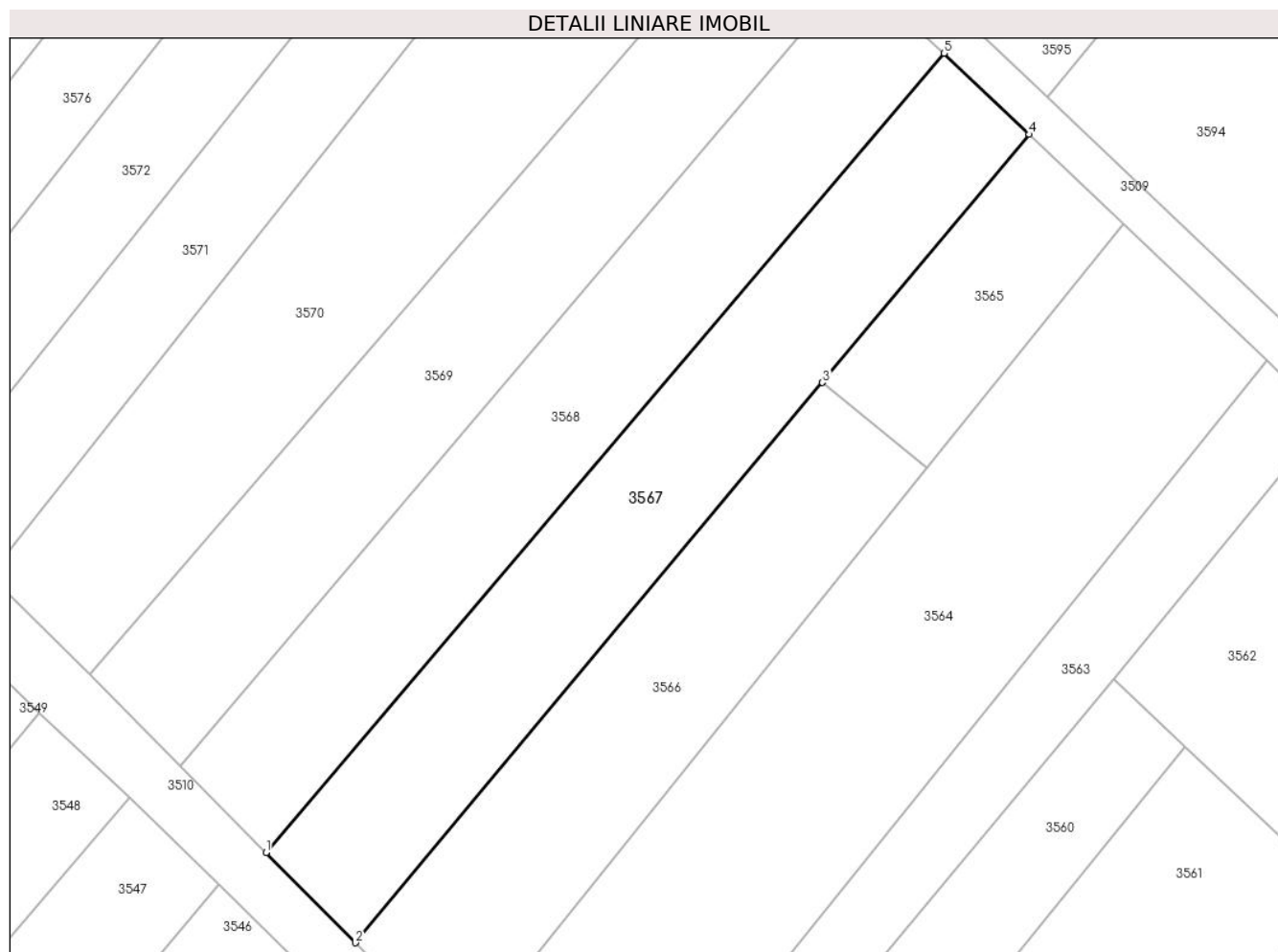
Inscrieri privind dezmembramintele dreptului de proprietate, drepturi reale de garanție și sarcini	Referințe
NU SUNT	

Anexa Nr. 1 La Partea I

Teren

Nr cadastral	Suprafața (mp)*	Observații / Referințe
	1.310	

* Suprafața este determinată în planul de proiecție Stereo 70.



Date referitoare la teren

Crt	Categorie folosință	Intra vilan	Suprafața (mp)	Tarla	Parcelă	Nr. topo	Observații / Referințe
1	vie	NU	1.310	2	268/7	-	

Lungime Segmente

1) Valorile lungimilor segmentelor sunt obținute din proiecție în plan.

Punct început	X / Y	Punct sfârșit	X / Y	Lungime segment (** (m)
1	575.905,418 390.960,211	2	575.914,46 390.951,087	12.845
2	575.914,46 390.951,087	3	575.961,707 391.007,705	73.742
3	575.961,707 391.007,705	4	575.982,634 391.032,782	32.662
4	575.982,634 391.032,782	5	575.974,011 391.040,989	11.904
5	575.974,011 391.040,989	1	575.905,418 390.960,211	105.972

**** Lungimile segmentelor sunt determinate în planul de proiecție Stereo 70 și sunt rotunjite la 1 milimetru.**

***** Distanța dintre puncte este formată din segmente cumulate ce sunt mai mici decât valoarea 1 milimetru.**

**DATE DESPRE IMOBILUL NR. 3568**

Oficiul de Cadastru și Publicitate Imobiliară PRAHOVA
Biroul de Cadastru și Publicitate Imobiliară Ploiești

A. Partea I. Descrierea imobilului

TEREN Extravilan

Adresa: Jud. Prahova

Nr. Crt	Nr cadastral Nr. topografic	Suprafața* (mp)	Observații / Referințe
A1		1.300	Sector cadastral:20 Teren neimprejmuit;

B. Partea II. Proprietari și acte

Inscrieri privitoare la dreptul de proprietate și alte drepturi reale		Referințe
/		
Act Notarial nr. 1912, din 12/11/1996 emis de NP BARBU FLOAREA;		
B1	Intabulare, drept de PROPRIETATE, cu titlu de partaj voluntar, dobandit prin lesire Din Indiviziune, cota actuala 1/1, cota initiala 1/1 1) ARSENE STELIANA	A1

C. Partea III. SARCINI .

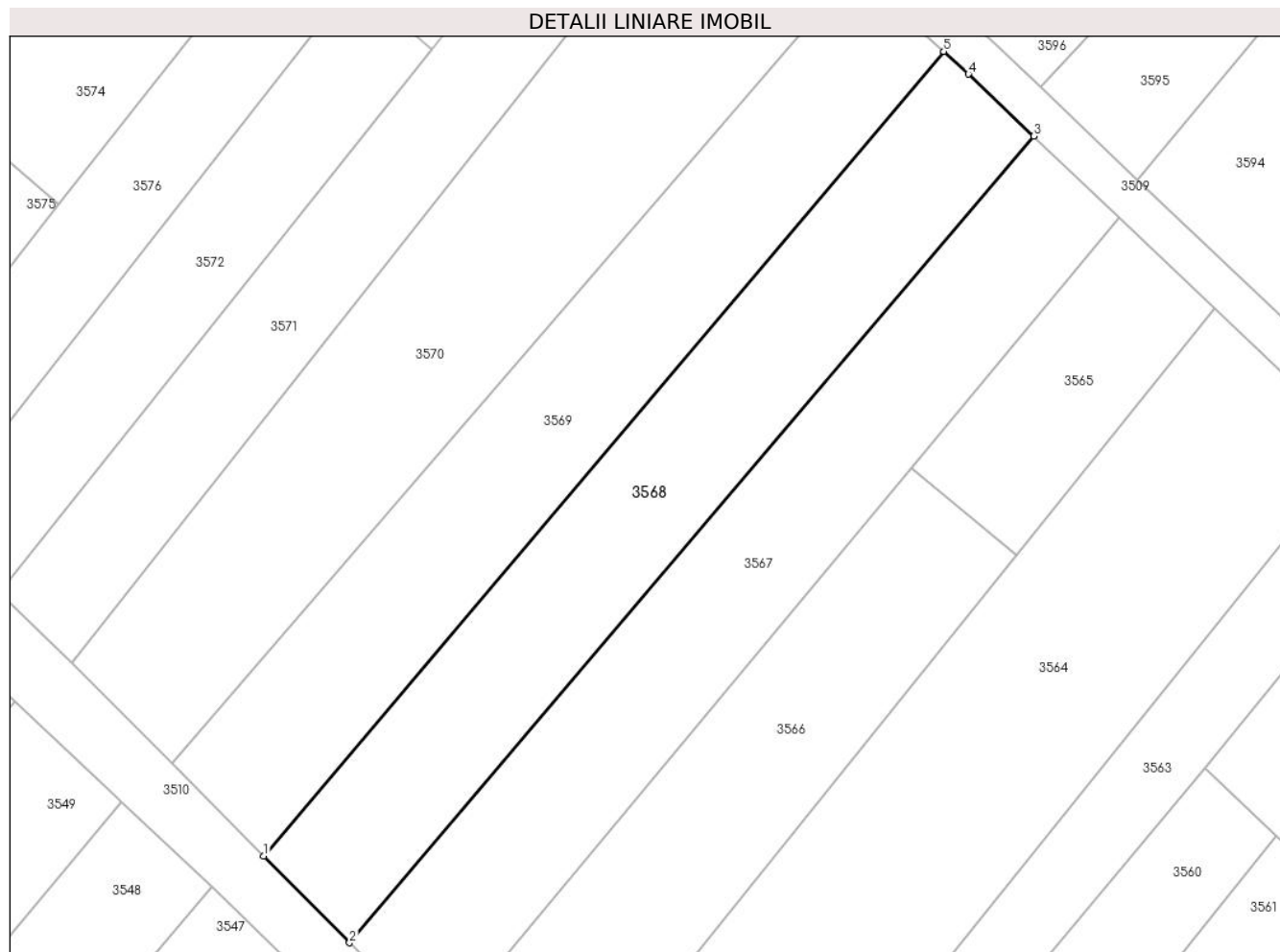
Inscrieri privind dezmembramintele dreptului de proprietate, drepturi reale de garanție și sarcini	Referințe
NU SUNT	

Anexa Nr. 1 La Partea I

Teren

Nr cadastral	Suprafața (mp)*	Observații / Referințe
	1.300	

* Suprafața este determinată în planul de proiecție Stereo 70.



Date referitoare la teren

Crt	Categorie folosință	Intravilan	Suprafața (mp)	Tarla	Parcelă	Nr. topo	Observații / Referințe
1	vie	NU	1.300	2	268/2	-	

Lungime Segmente

1) Valorile lungimilor segmentelor sunt obținute din proiecție în plan.

Punct început	X / Y	Punct sfârșit	X / Y	Lungime segment (** (m)
1	575.896,797 390.968,909	2	575.905,418 390.960,211	12.247
2	575.905,418 390.960,211	3	575.974,011 391.040,989	105.972
3	575.974,011 391.040,989	4	575.967,476 391.047,208	9.021
4	575.967,476 391.047,208	5	575.964,978 391.049,476	3.374
5	575.964,978 391.049,476	1	575.896,797 390.968,909	105.545

**** Lungimile segmentelor sunt determinate în planul de proiecție Stereo 70 și sunt rotunjite la 1 milimetru.**

***** Distanța dintre puncte este formată din segmente cumulate ce sunt mai mici decât valoarea 1 milimetru.**

**DATE DESPRE IMOBILUL NR. 3569**

Oficiul de Cadastru și Publicitate Imobiliară PRAHOVA
Biroul de Cadastru și Publicitate Imobiliară Ploiești

A. Partea I. Descrierea imobilului

TEREN Extravilan

Adresa: Jud. Prahova

Nr. Crt	Nr cadastral Nr. topografic	Suprafața* (mp)	Observații / Referințe
A1	29091	Din acte: 1.320 Masurata: 1.321	Sector cadastral:20 Teren neimprejmut;

B. Partea II. Proprietari și acte

Inscrieri privitoare la dreptul de proprietate și alte drepturi reale		Referințe
90190 / 29/09/2017		
Act Administrativ nr. 8568, din 28/06/2017 emis de PRIMARIA PAULESTI (act administrativ nr 71406 din 02.08.2017, emis de OCPI PRAHOVA;act notarial nr 12 din 25.05.2017, emis de NP TOMESCU ALICE CRISTINA; act notarial nr 61 din 11.07.2008, emis de NP TOMESCU ALICE CRISTINA;act notarial nr 1001 din 12.06.1996, emis de NP BOTEZATU ION;act administrativ nr 71409 din 02.08.2017, emis de OCPI PH);		
B1	Intabulare, drept de PROPRIETATEmostenire, dobandit prin Succesiune, cota actuala 1/2, cota initiala 1/2 1) CONSTANTINESCU DAN-ANDREI	A1
B2	Intabulare, drept de PROPRIETATEmostenire, dobandit prin Succesiune, cota actuala 1/2, cota initiala 1/2 1) CONSTANTINESCU MONICA-SINZIANA	A1
B3	Imobil aflat sub incidenta art.3 alin.(1) din Legea nr.17/2014	A1

C. Partea III. SARCINI .

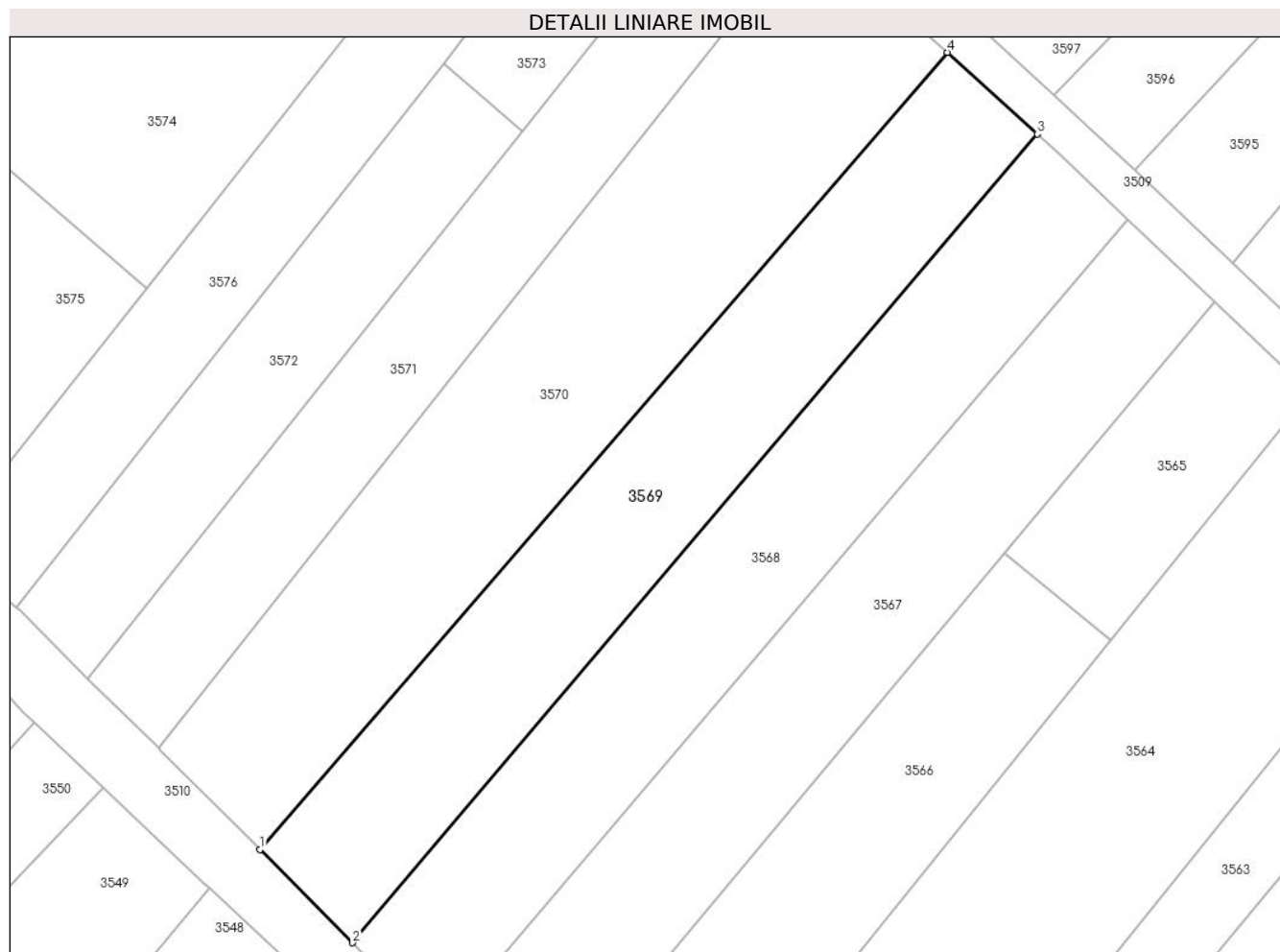
Inscrieri privind dezmembramintele dreptului de proprietate, drepturi reale de garanție și sarcini	Referințe
NU SUNT	

Anexa Nr. 1 La Partea I

Teren

Nr cadastral	Suprafața (mp)*	Observații / Referințe
29091	Din acte: 1.320 Masurata: 1.321	

* Suprafața este determinată în planul de proiecție Stereo 70.



Date referitoare la teren

Crt	Categorie folosință	Intra vilan	Suprafața (mp)	Tarla	Parcelă	Nr. topo	Observații / Referințe
1	vie	NU	1.321	2	267/2	-	

Lungime Segmente

1) Valorile lungimilor segmentelor sunt obținute din proiecție în plan.

Punct început	X / Y	Punct sfârșit	X / Y	Lungime segment (** (m)
1	575.887,589 390.978,2	2	575.896,797 390.968,909	13.081
2	575.896,797 390.968,909	3	575.964,978 391.049,476	105.545
3	575.964,978 391.049,476	4	575.956,026 391.057,6	12.089
4	575.956,026 391.057,6	1	575.887,589 390.978,2	104.824

**** Lungimile segmentelor sunt determinate în planul de proiecție Stereo 70 și sunt rotunjite la 1 milimetru.**

***** Distanța dintre puncte este formată din segmente cumulate ce sunt mai mici decât valoarea 1 milimetru.**

**DATE DESPRE IMOBILUL NR. 3570**

Oficiul de Cadastru și Publicitate Imobiliară PRAHOVA
Biroul de Cadastru și Publicitate Imobiliară Ploiești

A. Partea I. Descrierea imobilului

TEREN Extravilan

Adresa: Jud. Prahova

Nr. Crt	Nr cadastral Nr. topografic	Suprafața* (mp)	Observații / Referințe
A1	25670	1.720	Sector cadastral:20 Teren neimpregmuit;

B. Partea II. Proprietari și acte

Inscrieri privitoare la dreptul de proprietate și alte drepturi reale		Referințe
41426 / 16/07/2012		
Act Administrativ nr. 13651, din 17/11/2009 emis de JUDECATORIA PLOIESTI;		
B4	se radiaza litigiu de sub B3 inregistrat initial sub nr. 40639/2009 si reînscris sub nr. 31912/2012	A1
43768 / 27/07/2012		
Act Notarial nr. 3445, din 26/07/2012 emis de POPESCU VIORICA;		
B5	Intabulare, drept de PROPRIETATE cumparare ca bun comun, dobândit prin Conventie, cota actuala 1/1, cota initiala 1/1 1) STROESCU LENUTA GINA 2) STROESCU LUCIAN	A1
67717 / 28/08/2014		
Act Normativ nr. 17, din 07/03/2014 emis de Parlamentul Romaniei;		
B6	Imobil aflat sub incidenta art.3 alin.(1) din Legea 17/2014, dobândit prin Lege	A1
74064 / 10/08/2017		
Act Administrativ nr. 71409, din 02/08/2017 emis de OCPI PRAHOVA;		
B7	se noteaza repositionarea imobilului conform documentatiei tehnice avizate	A1

C. Partea III. SARCINI .

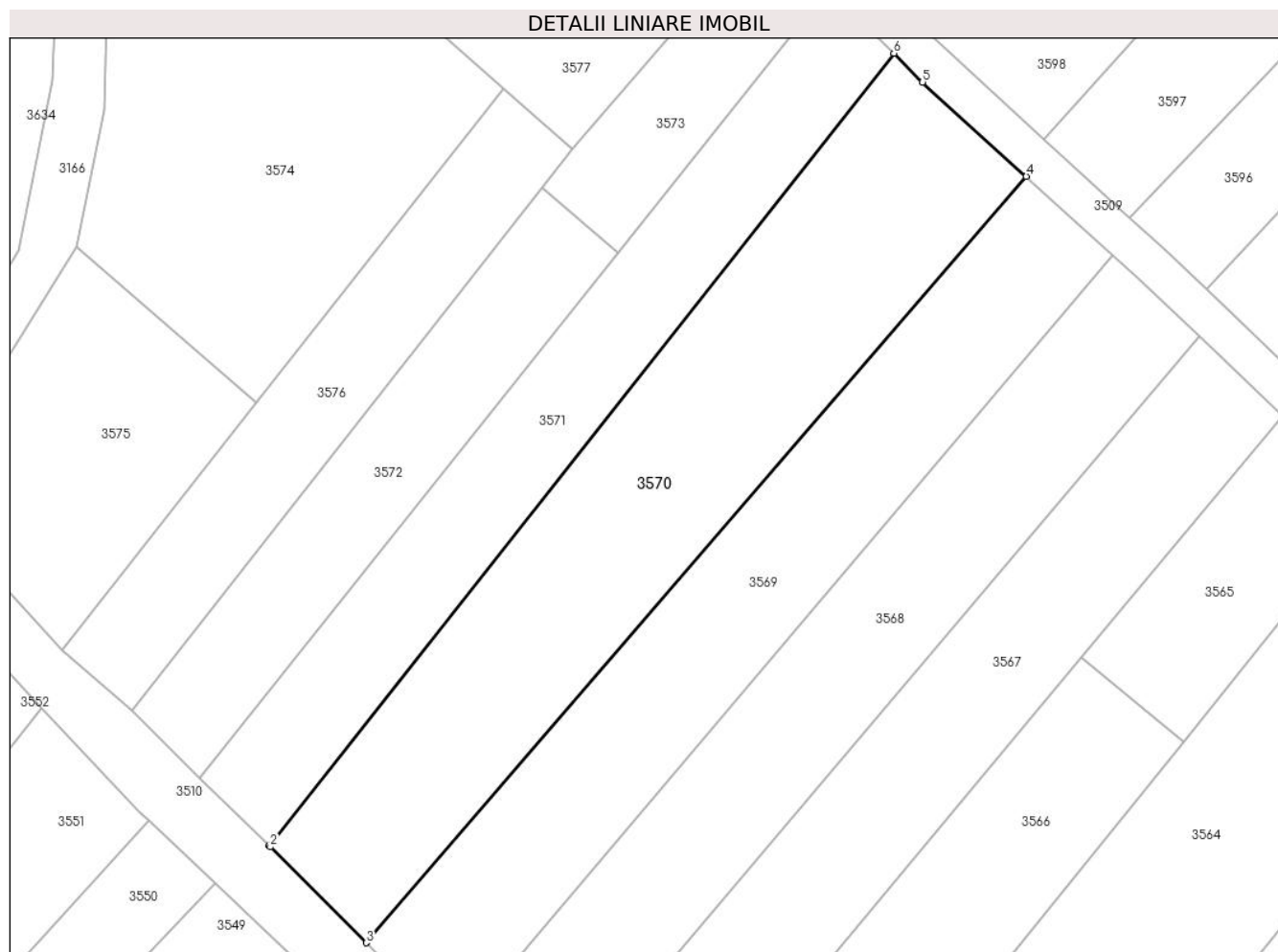
Inscrieri privind dezmembramintele dreptului de proprietate, drepturi reale de garanție și sarcini	Referințe
NU SUNT	

Anexa Nr. 1 La Partea I

Teren

Nr cadastral	Suprafața (mp)*	Observații / Referințe
25670	1.720	

* Suprafața este determinată în planul de proiecție Stereo 70.



Date referitoare la teren

Crt	Categorie folosință	Intra vilan	Suprafața (mp)	Tarla	Parcelă	Nr. topo	Observații / Referințe
1	vie	NU	1.720	2	266/1	-	

Lungime Segmente

1) Valorile lungimilor segmentelor sunt obținute din proiecție în plan.

Punct început	X / Y	Punct sfârșit	X / Y	Lungime segment (** (m)
1	575.877,511 390.988,275	2	575.877,648 390.988,142	0.191
2	575.877,648 390.988,142	3	575.887,589 390.978,2	14.059
3	575.887,589 390.978,2	4	575.956,026 391.057,6	104.824
4	575.956,026 391.057,6	5	575.945,276 391.067,356	14.517
5	575.945,276 391.067,356	6	575.942,287 391.070,349	4.23

Punct început	X / Y	Punct sfârșit	X / Y	Lungime segment (** (m)
6	575.942,287 391.070,349	1	575.877,511 390.988,275	104.557

** Lungimile segmentelor sunt determinate în planul de proiecție Stereo 70 și sunt rotunjite la 1 milimetru.

*** Distanța dintre puncte este formată din segmente cumulate ce sunt mai mici decât valoarea 1 milimetru.

**DATE DESPRE IMOBILUL NR. 3571**

Oficiul de Cadastru și Publicitate Imobiliară PRAHOVA
Biroul de Cadastru și Publicitate Imobiliară Ploiești

A. Partea I. Descrierea imobilului

TEREN Extravilan

Nr. CF vechi:7939

Nr. cadastral vechi:11086

Adresa: Jud. Prahova

Nr. Crt	Nr cadastral Nr. topografic	Suprafața* (mp)	Observații / Referințe
A1	21694	Din acte: 1.010 Masurata: 1.020	Sector cadastral:20 Teren neimprejmut;

B. Partea II. Proprietari și acte

Inscrieri privitoare la dreptul de proprietate și alte drepturi reale		Referințe
62839 / 02/11/2007		
Act Notarial nr. 4804, din 01/11/2007 emis de NP NECULAE AURELIAN;		
B2	Intabulare, drept de PROPRIETATE, dobandit prin Conventie, cota actuala 1/2, cota initiala 1/1 1) IORDACHE ELENA	A1
38727 / 04/07/2012		
Act Administrativ nr. C582, din 04/07/2012 emis de OCPI PH;		
B3	se noteaza din oficiu repositionarea imobilului	A1
67188 / 28/08/2014		
Act Normativ nr. 17, din 07/03/2014 emis de Parlamentul Romaniei;		
B4	Imobil aflat sub incidenta art.3 alin.(1) din Legea 17/2014, dobandit prin Lege	A1
76674 / 22/08/2017		
Act Administrativ nr. anexa 1.31, din 22/08/2017 emis de PFA CARSTEA ANDALUZIA;		
B5	se noteaza repositionarea imobilului conform documentatiei tehnice avizate	A1
14856 / 15/02/2019		
Act Notarial nr. 4, din 06/02/2019 emis de NP Poeana Alexandru Razvan Ionut;		
B6	Intabulare, drept de PROPRIETATE, dobandit prin Succesiune, cota actuala 2/16, cota initiala 2/16 1) IORDACHE ELENA	A1
B7	Intabulare, drept de PROPRIETATE, dobandit prin Succesiune, cota actuala 3/16, cota initiala 3/16 1) ZECHERU IULIA	A1
B8	Intabulare, drept de PROPRIETATE, dobandit prin Succesiune, cota actuala 3/16, cota initiala 3/16 1) IORDACHE MARIAN	A1

C. Partea III. SARCINI .

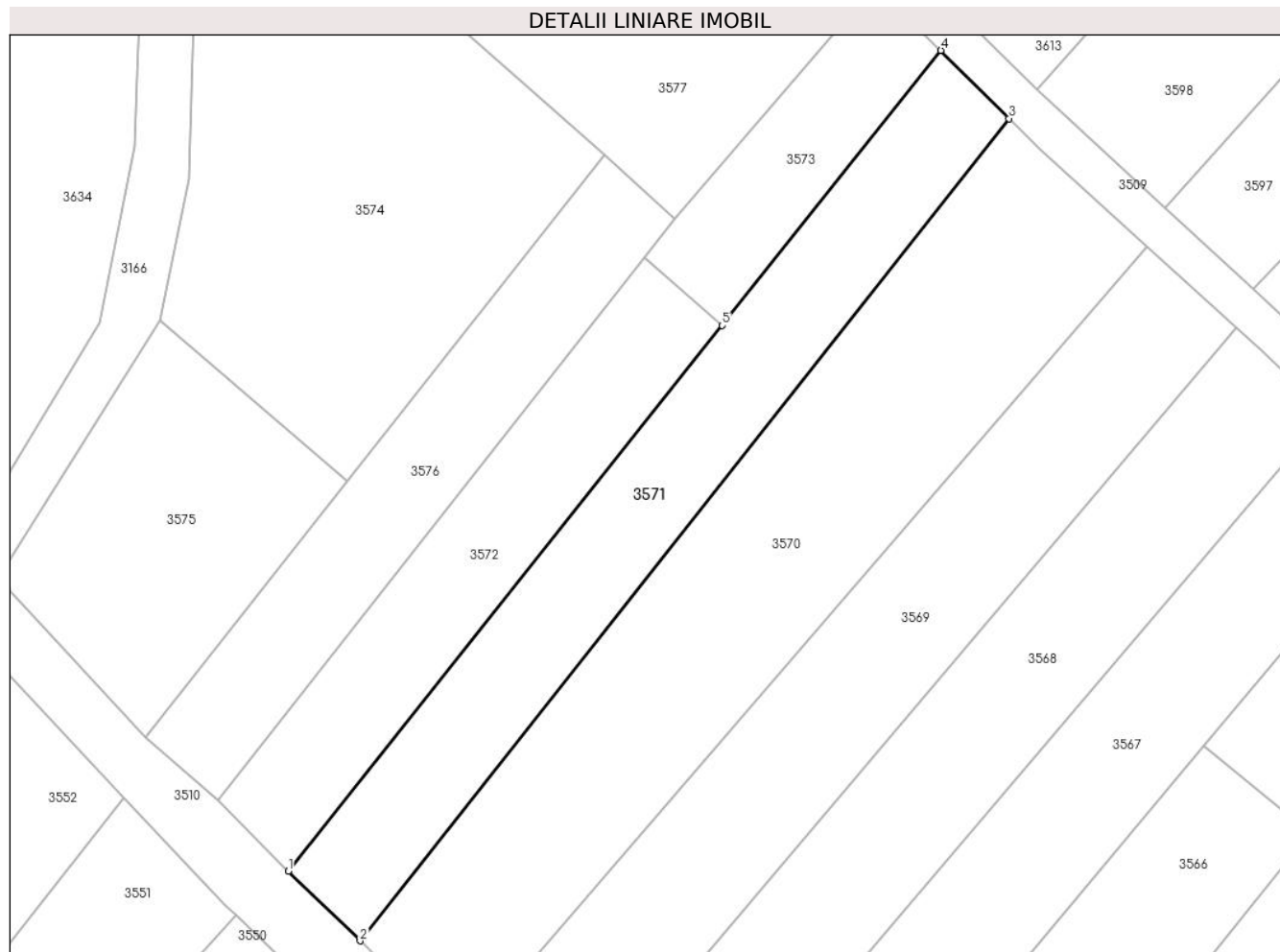
Inscrieri privind dezmembramintele dreptului de proprietate, drepturi reale de garanție și sarcini	Referințe
NU SUNT	

Anexa Nr. 1 La Partea I

Teren

Nr cadastral	Suprafața (mp)*	Observații / Referințe
21694	Din acte: 1.010 Masurata: 1.020	

* Suprafața este determinată în planul de proiecție Stereo 70.



Date referitoare la teren

Crt	Categorie folosință	Intra vilan	Suprafața (mp)	Tarla	Parcelă	Nr. topo	Observații / Referințe
1	vie	NU	1.020	2	263	-	

Lungime Segmente

1) Valorile lungimilor segmentelor sunt obținute din proiecție în plan.

Punct început	X / Y	Punct sfârșit	X / Y	Lungime segment (** (m)
1	575.870,343 390.995,245	2	575.877,511 390.988,275	9.998
2	575.877,511 390.988,275	3	575.942,287 391.070,349	104.557
3	575.942,287 391.070,349	4	575.935,49 391.077,156	9.619
4	575.935,49 391.077,156	5	575.913,651 391.049,698	35.084
5	575.913,651 391.049,698	1	575.870,343 390.995,245	69.575

**** Lungimile segmentelor sunt determinate în planul de proiecție Stereo 70 și sunt rotunjite la 1 milimetru.**

***** Distanța dintre puncte este formată din segmente cumulate ce sunt mai mici decât valoarea 1 milimetru.**

**DATE DESPRE IMOBILUL NR. 3572**

Oficiul de Cadastru și Publicitate Imobiliară PRAHOVA
Biroul de Cadastru și Publicitate Imobiliară Ploiești

A. Partea I. Descrierea imobilului

TEREN Extravilan

Nr. CF vechi:41
Nr. cadastral vechi:87

Adresa: Jud. Prahova

Nr. Crt	Nr cadastral Nr. topografic	Suprafața* (mp)	Observații / Referințe
A1	28680	700	Sector cadastral:20 Teren neimprejmuit;

B. Partea II. Proprietari și acte

Inscrieri privitoare la dreptul de proprietate și alte drepturi reale		Referințe
2598 / 17/11/1999		
Act Notarial nr. 2368, din 17/11/1999 emis de NP FRANCU MATEI;		
B1	Intabulare, drept de PROPRIETATEpartaj, dobandit prin Conventie, cota actuala 1/1, cota initiala 1/1 1) TOMA SOFIA	A1

C. Partea III. SARCINI .

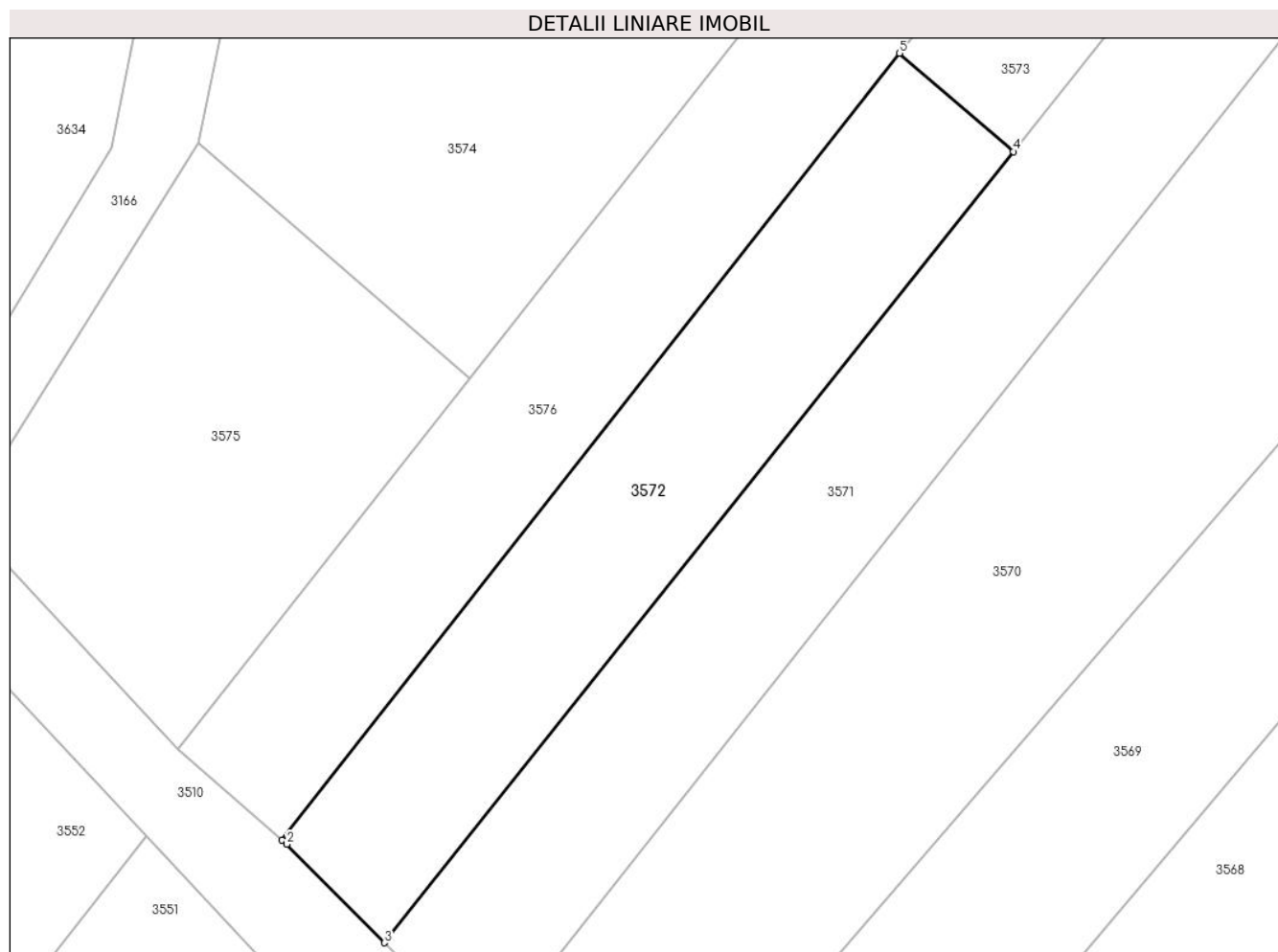
Inscrieri privind dezmembramintele dreptului de proprietate, drepturi reale de garanție și sarcini	Referințe
NU SUNT	

Anexa Nr. 1 La Partea I

Teren

Nr cadastral	Suprafața (mp)*	Observații / Referințe
28680	700	

* Suprafața este determinată în planul de proiecție Stereo 70.



Date referitoare la teren

Crt	Categorie folosință	Intravilan	Suprafața (mp)	Tarla	Parcelă	Nr. topo	Observații / Referințe
1	vie	NU	700	2	261	-	

Lungime Segmente

1) Valorile lungimilor segmentelor sunt obținute din proiecție în plan.

Punct început	X / Y	Punct sfârșit	X / Y	Lungime segment (** (m)
1	575.863,295 391.002,314	2	575.863,62 391.002,032	0.43
2	575.863,62 391.002,032	3	575.870,343 390.995,245	9.553
3	575.870,343 390.995,245	4	575.913,651 391.049,698	69.575
4	575.913,651 391.049,698	5	575.905,835 391.056,465	10.338
5	575.905,835 391.056,465	1	575.863,295 391.002,314	68.862

**** Lungimile segmentelor sunt determinate în planul de proiecție Stereo 70 și sunt rotunjite la 1 milimetru.**

***** Distanța dintre puncte este formată din segmente cumulate ce sunt mai mici decât valoarea 1 milimetru.**

**DATE DESPRE IMOBILUL NR. 3573**

Oficiul de Cadastru și Publicitate Imobiliară PRAHOVA
Biroul de Cadastru și Publicitate Imobiliară Ploiești

A. Partea I. Descrierea imobilului

TEREN Extravilan

Nr. CF vechi:40
Nr. cadastral vechi:83

Adresa: Jud. Prahova

Nr. Crt	Nr cadastral Nr. topografic	Suprafața* (mp)	Observații / Referințe
A1	28683	350	Sector cadastral:20 Teren neimprejmuit;

B. Partea II. Proprietari și acte

Inscrieri privitoare la dreptul de proprietate și alte drepturi reale		Referințe
2596 / 17/11/1999		
Act Notarial nr. 2368, din 17/11/1999 emis de NP FRANCU MATEI;		
B1	Intabulare, drept de PROPRIETATEpartaj, dobandit prin Conventie, cota actuala 1/1, cota initiala 1/1 1) TANASE SORA	A1

C. Partea III. SARCINI .

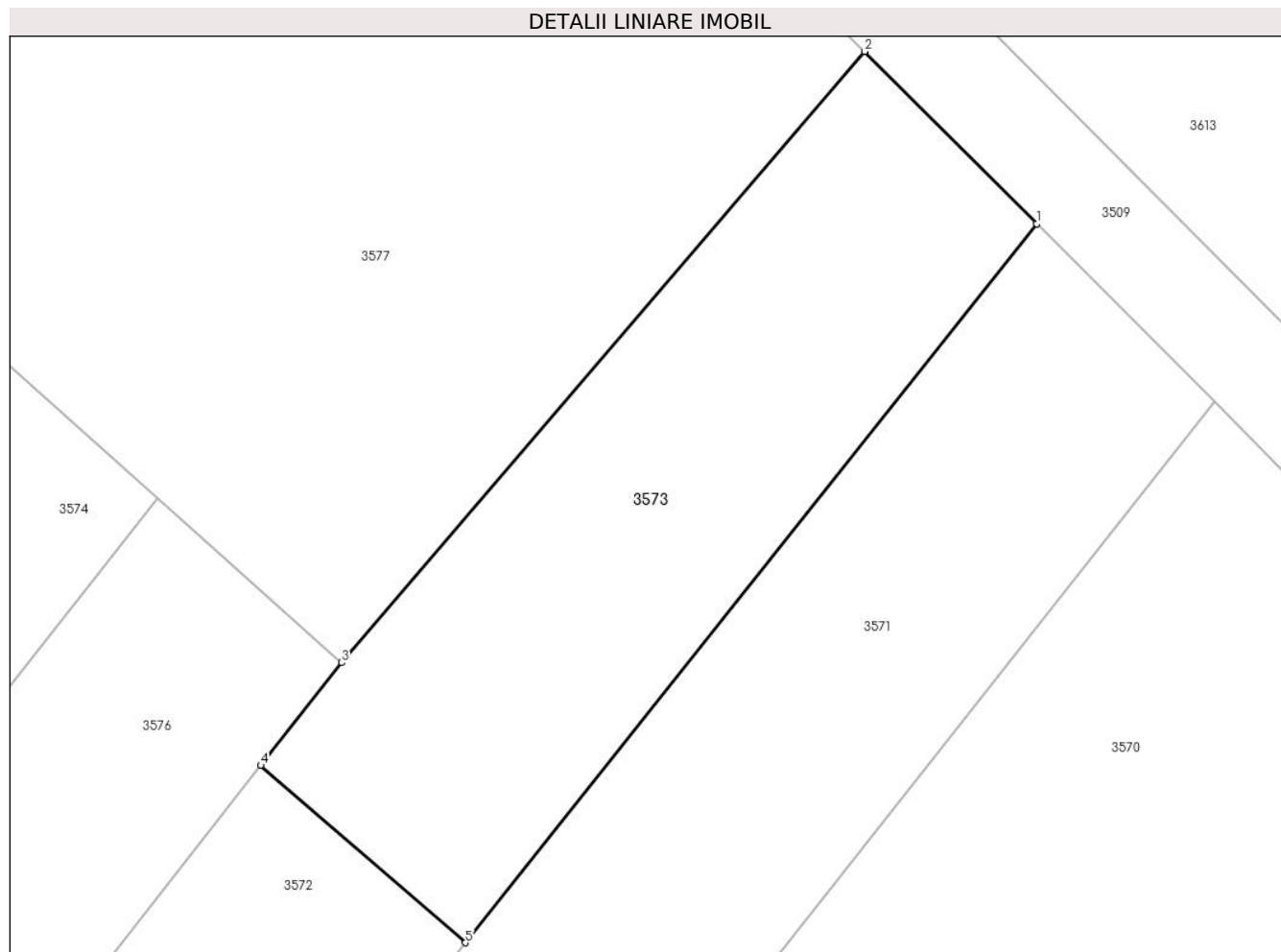
Inscrieri privind dezmembramintele dreptului de proprietate, drepturi reale de garanție și sarcini	Referințe
NU SUNT	

Anexa Nr. 1 La Partea I

Teren

Nr cadastral	Suprafața (mp)*	Observații / Referințe
28683	350	

* Suprafața este determinată în planul de proiecție Stereo 70.



Date referitoare la teren

Crt	Categorie folosință	Intravilan	Suprafața (mp)	Tarla	Parcelă	Nr. topo	Observații / Referințe
1	vie	NU	350	2	261	-	

Lungime Segmente

1) Valorile lungimilor segmentelor sunt obținute din proiecție în plan.

Punct început	X / Y	Punct sfârșit	X / Y	Lungime segment (** (m)
1	575.935,49 391.077,156	2	575.928,921 391.083,735	9.297
2	575.928,921 391.083,735	3	575.908,923 391.060,396	30.735
3	575.908,923 391.060,396	4	575.905,835 391.056,465	4.999
4	575.905,835 391.056,465	5	575.913,651 391.049,698	10.338
5	575.913,651 391.049,698	1	575.935,49 391.077,156	35.084

**** Lungimile segmentelor sunt determinate în planul de proiecție Stereo 70 și sunt rotunjite la 1 milimetru.**

***** Distanța dintre puncte este formată din segmente cumulate ce sunt mai mici decât valoarea 1 milimetru.**

**DATE DESPRE IMOBILUL NR. 3574**

Oficiul de Cadastru și Publicitate Imobiliară PRAHOVA
Biroul de Cadastru și Publicitate Imobiliară Ploiești

A. Partea I. Descrierea imobilului

TEREN Extravilan

Adresa: Jud. Prahova

Nr. Crt	Nr cadastral Nr. topografic	Suprafața* (mp)	Observații / Referințe
A1		1.600	Sector cadastral:20 Teren neimprejmuit;

B. Partea II. Proprietari și acte

Inscrieri privitoare la dreptul de proprietate și alte drepturi reale		Referințe
/		
Act Administrativ nr. 35110, din 09/06/2009 emis de CJSDPAT PRAHOVA;		
B1	Intabulare, drept de PROPRIETATE, dobandit prin Reconstituire, cota actuala 1/1, cota initiala 1/1	A1
	1) NISTOR RADA 2) DINU ION ION	

C. Partea III. SARCINI .

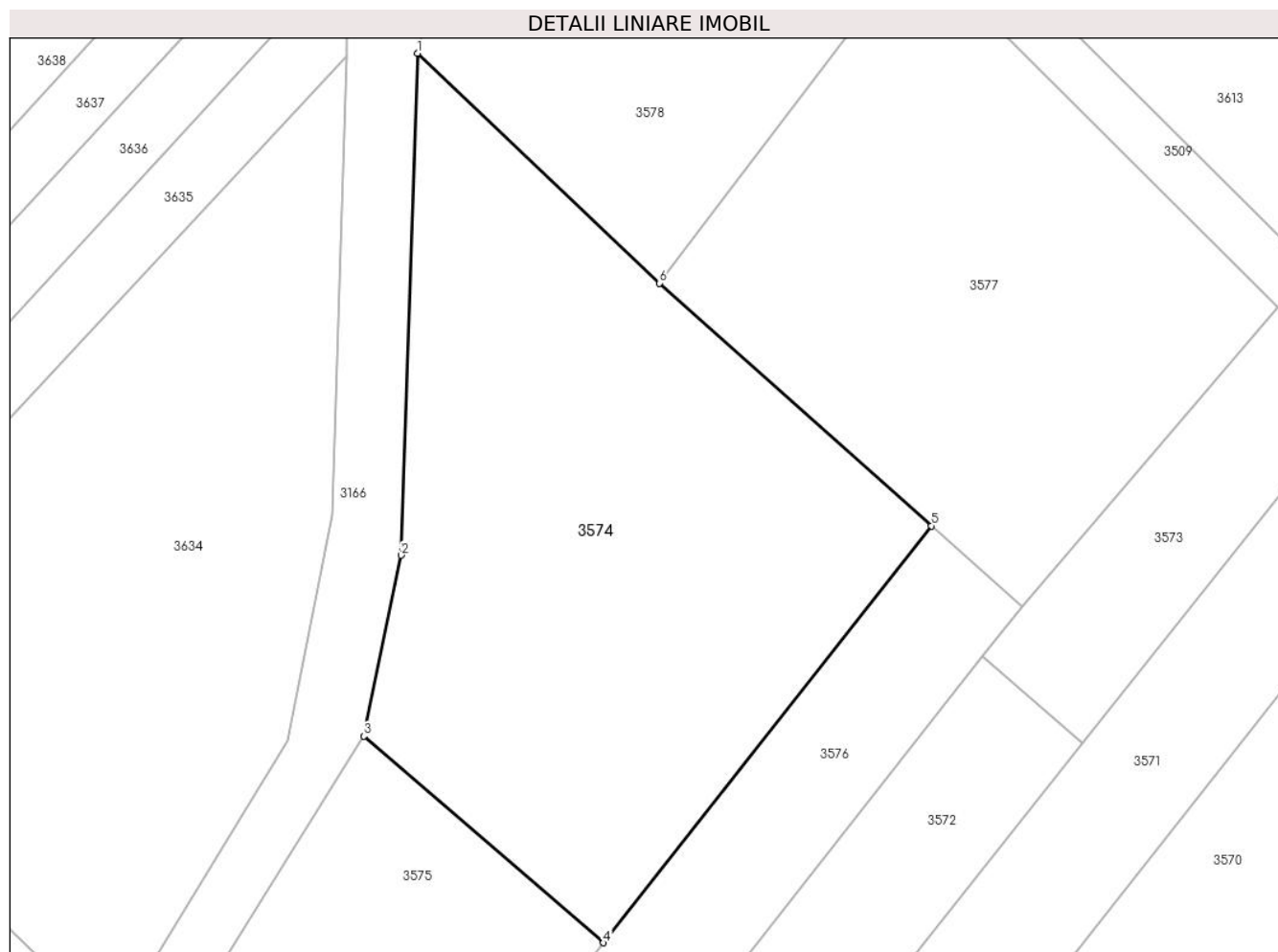
Inscrieri privind dezmembramintele dreptului de proprietate, drepturi reale de garanție și sarcini	Referințe
NU SUNT	

Anexa Nr. 1 La Partea I

Teren

Nr cadastral	Suprafața (mp)*	Observații / Referințe
	1.600	

* Suprafața este determinată în planul de proiecție Stereo 70.



Date referitoare la teren

Crt	Categorie folosință	Intra vilan	Suprafața (mp)	Tarla	Parcelă	Nr. topo	Observații / Referințe
1	arabil	NU	1.600	2	257	-	

Lungime Segmente

1) Valorile lungimilor segmentelor sunt obținute din proiecție în plan.

Punct început	X / Y	Punct sfârșit	X / Y	Lungime segment (** (m)
1	575.861,708 391.103,583	2	575.860,418 391.064,384	39.22
2	575.860,418 391.064,384	3	575.857,509 391.050,26	14.42
3	575.857,509 391.050,26	4	575.876,237 391.034,123	24.721
4	575.876,237 391.034,123	5	575.901,871 391.066,681	41.438
5	575.901,871 391.066,681	6	575.880,613 391.085,628	28.476

Punct început	X / Y	Punct sfârșit	X / Y	Lungime segment (** (m)
6	575.880,613 391.085,628	1	575.861,708 391.103,583	26.073

** Lungimile segmentelor sunt determinate în planul de proiecție Stereo 70 și sunt rotunjite la 1 milimetru.

*** Distanța dintre puncte este formată din segmente cumulate ce sunt mai mici decât valoarea 1 milimetru.

**DATE DESPRE IMOBILUL NR. 3575**

Oficiul de Cadastru și Publicitate Imobiliară PRAHOVA
Biroul de Cadastru și Publicitate Imobiliară Ploiești

A. Partea I. Descrierea imobilului

TEREN Extravilan

Adresa: Jud. Prahova

Nr. Crt	Nr cadastral Nr. topografic	Suprafața* (mp)	Observații / Referințe
A1		720	Sector cadastral:20 Teren neimprejmit;

B. Partea II. Proprietari și acte

Inscrieri privitoare la dreptul de proprietate și alte drepturi reale	Referințe
/	
Act Administrativ nr. 46289, din 30/11/1995 emis de CJSDPAT PRAHOVA;	
B1	A1
Intabulare, drept de PROPRIETATE, dobandit prin Reconstituire, cota actuala 1/1, cota initiala 1/1	
1) TOMA ST ION 2) ALDEA ST VASILICA 3) RADU ST ELENA 4) RADU ST GHEORGHE 5) TOMA ST NICOLAE 6) TOMA ST ELISABETA	

C. Partea III. SARCINI .

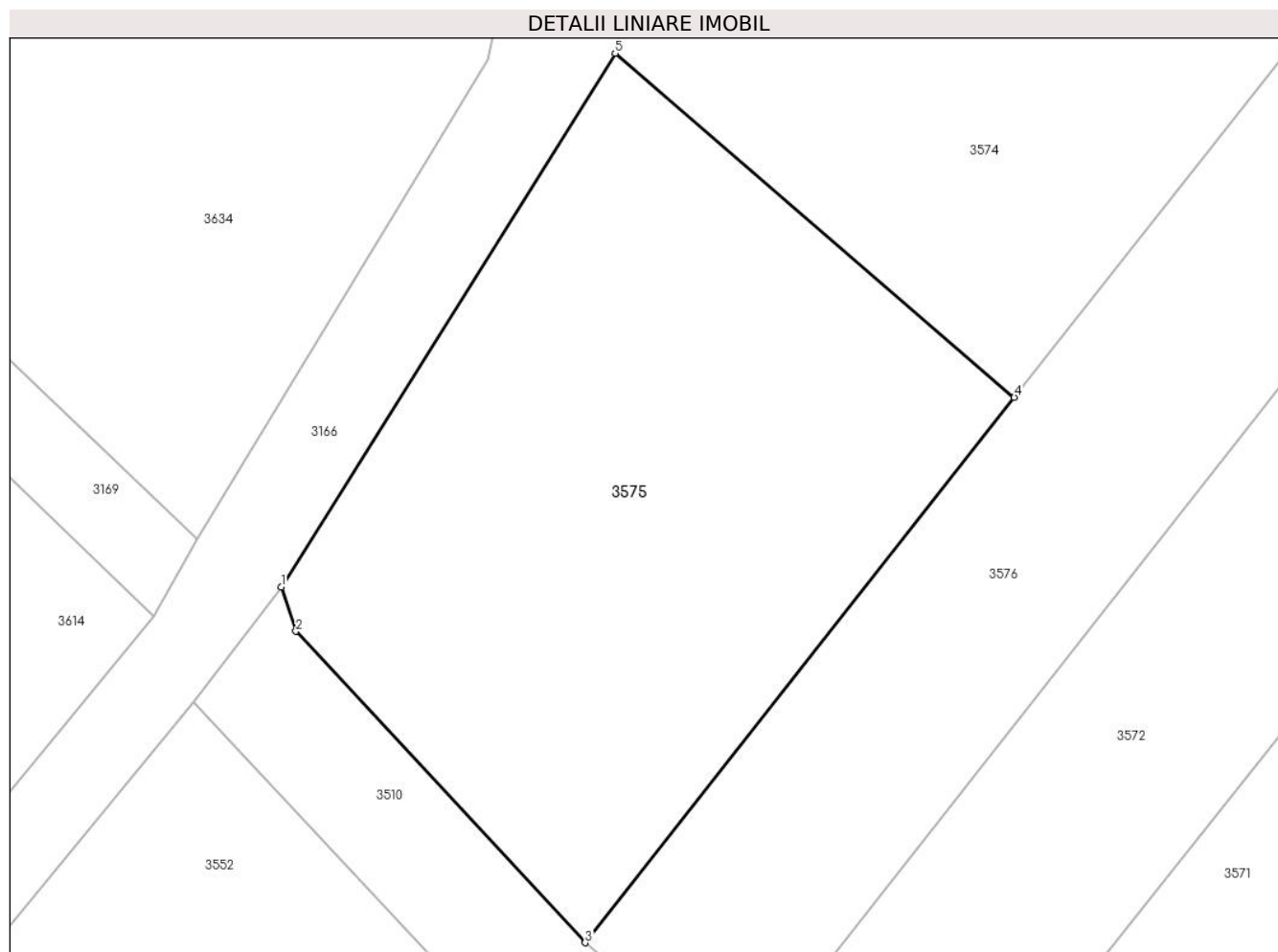
Inscrieri privind dezmembramintele dreptului de proprietate, drepturi reale de garanție și sarcini	Referințe
NU SUNT	

Anexa Nr. 1 La Partea I

Teren

Nr cadastral	Suprafața (mp)*	Observații / Referințe
	720	

* Suprafața este determinată în planul de proiecție Stereo 70.



Date referitoare la teren

Crt	Categorie folosință	Intra vilan	Suprafața (mp)	Tarla	Parcelă	Nr. topo	Observații / Referințe
1	arabil	NU	720	2	256/1	-	

Lungime Segmente

1) Valorile lungimilor segmentelor sunt obținute din proiecție în plan.

Punct început	X / Y	Punct sfârșit	X / Y	Lungime segment (** (m)
1	575.841,837 391.025,234	2	575.842,539 391.023,159	2.191
2	575.842,539 391.023,159	3	575.856,103 391.008,553	19.933
3	575.856,103 391.008,553	4	575.876,237 391.034,123	32.545
4	575.876,237 391.034,123	5	575.857,509 391.050,26	24.721
5	575.857,509 391.050,26	1	575.841,837 391.025,234	29.528

**** Lungimile segmentelor sunt determinate în planul de proiecție Stereo 70 și sunt rotunjite la 1 milimetru.**

***** Distanța dintre puncte este formată din segmente cumulate ce sunt mai mici decât valoarea 1 milimetru.**

**DATE DESPRE IMOBILUL NR. 3576**

Oficiul de Cadastru și Publicitate Imobiliară PRAHOVA
Biroul de Cadastru și Publicitate Imobiliară Ploiești

A. Partea I. Descrierea imobilului

TEREN Extravilan

Adresa: Jud. Prahova

Nr. Crt	Nr cadastral Nr. topografic	Suprafața* (mp)	Observații / Referințe
A1		700	Sector cadastral:20 Teren neimprijmit;

B. Partea II. Proprietari și acte

Inscrieri privitoare la dreptul de proprietate și alte drepturi reale		Referințe
/		
Act Notarial nr. 102, din 03/04/2006 emis de NP SANDU AURELIAN VIOREL;		
B1	Intabulare, drept de PROPRIETATE, cu titlu de moștenire, dobandit prin Succesiune, cota actuala 1/4, cota initiala 1/4 1) ANDREI STELIANA	A1
B2	Intabulare, drept de PROPRIETATE, cu titlu de moștenire, dobandit prin Succesiune, cota actuala 1/4, cota initiala 1/4 1) VASILE VASILE	A1
Act Administrativ nr. 42302, din 09/06/1995 emis de CJSDPAT PRAHOVA;		
B3	Intabulare, drept de PROPRIETATE, dobandit prin Reconstituire, cota actuala 2/4, cota initiala 2/4 1) ENESCU I MARIA	A1

C. Partea III. SARCINI .

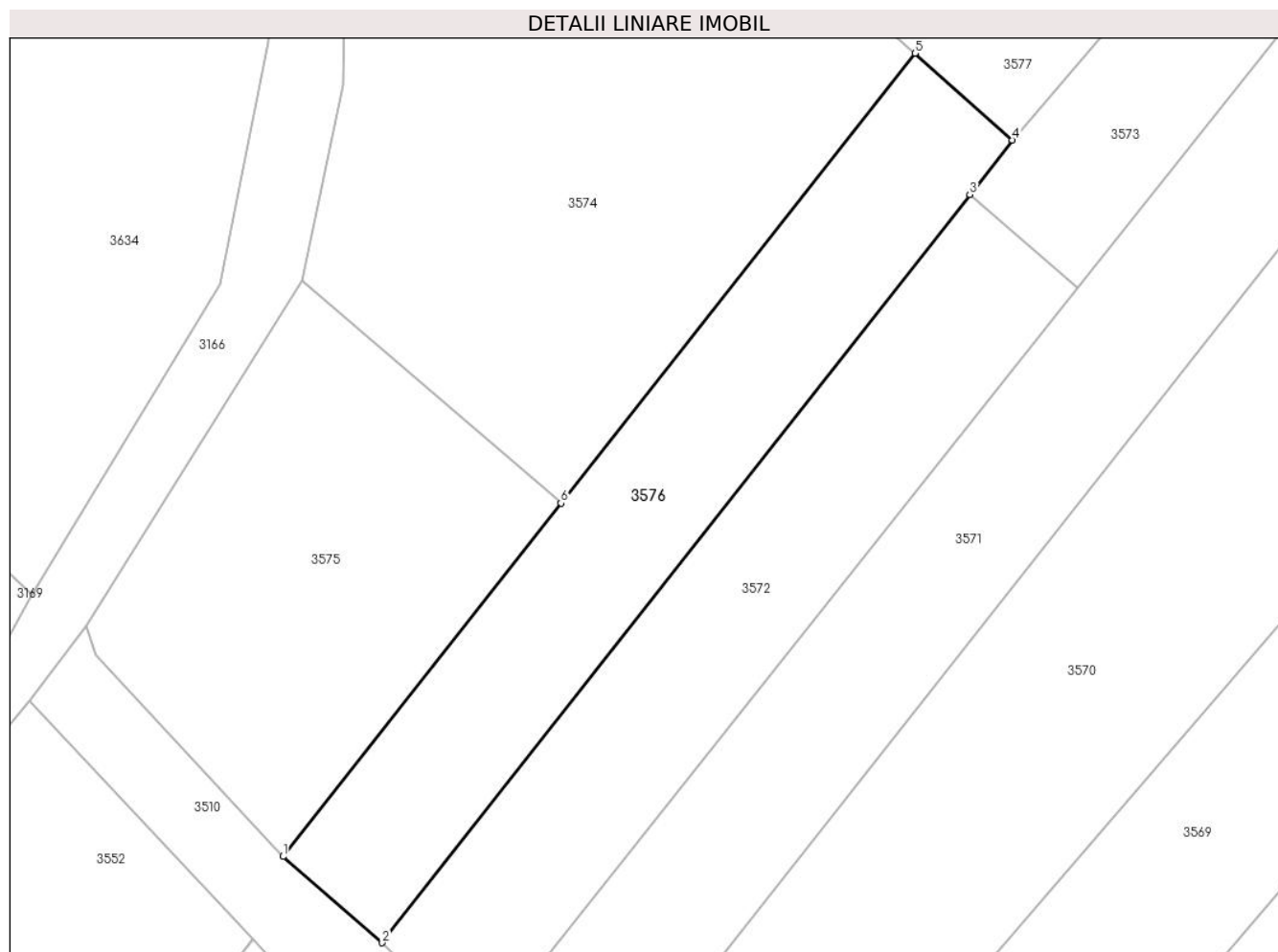
Inscrieri privind dezmembramintele dreptului de proprietate, drepturi reale de garanție și sarcini	Referințe
NU SUNT	

Anexa Nr. 1 La Partea I

Teren

Nr cadastral	Suprafața (mp)*	Observații / Referințe
	700	

* Suprafața este determinată în planul de proiecție Stereo 70.



Date referitoare la teren

Crt	Categorie folosință	Intra vilan	Suprafața (mp)	Tarla	Parcelă	Nr. topo	Observații / Referințe
1	vie	NU	700	2	260	-	

Lungime Segmente

1) Valorile lungimilor segmentelor sunt obținute din proiecție în plan.

Punct început	X / Y	Punct sfârșit	X / Y	Lungime segment (** (m)
1	575.856,103 391.008,553	2	575.863,295 391.002,314	9.521
2	575.863,295 391.002,314	3	575.905,835 391.056,465	68.862
3	575.905,835 391.056,465	4	575.908,923 391.060,396	4.999
4	575.908,923 391.060,396	5	575.901,871 391.066,681	9.446
5	575.901,871 391.066,681	6	575.876,237 391.034,123	41.438

Punct început	X / Y	Punct sfârșit	X / Y	Lungime segment (** (m)
6	575.876,237 391.034,123	1	575.856,103 391.008,553	32.545

** Lungimile segmentelor sunt determinate în planul de proiecție Stereo 70 și sunt rotunjite la 1 milimetru.

*** Distanța dintre puncte este formată din segmente cumulate ce sunt mai mici decât valoarea 1 milimetru.

**DATE DESPRE IMOBILUL NR. 3577**

Oficiul de Cadastru și Publicitate Imobiliară PRAHOVA
Biroul de Cadastru și Publicitate Imobiliară Ploiești

A. Partea I. Descrierea imobilului

TEREN Extravilan

Adresa: Jud. Prahova

Nr. Crt	Nr cadastral Nr. topografic	Suprafața* (mp)	Observații / Referințe
A1	26508	1.240	Sector cadastral:20 Teren neimpregmuit;

B. Partea II. Proprietari și acte

Inscrieri privitoare la dreptul de proprietate și alte drepturi reale		Referințe
30790 / 07/05/2013		
Act Notarial nr. 2027, din 30/04/2013 emis de NP DRAGAN NICOLETA;		
B2	Intabulare, drept de PROPRIETATE, dobandit prin Conventie, cota actuala 1/1, cota initiala 1/1 1) BICU NICOLAE -GEORGE	A1
67755 / 28/08/2014		
Act Normativ nr. 17, din 07/03/2014 emis de Parlamentul Romaniei;		
B3	Imobil aflat sub incidenta art.3 alin.(1) din Legea 17/2014, dobandit prin Lege	A1

C. Partea III. SARCINI .

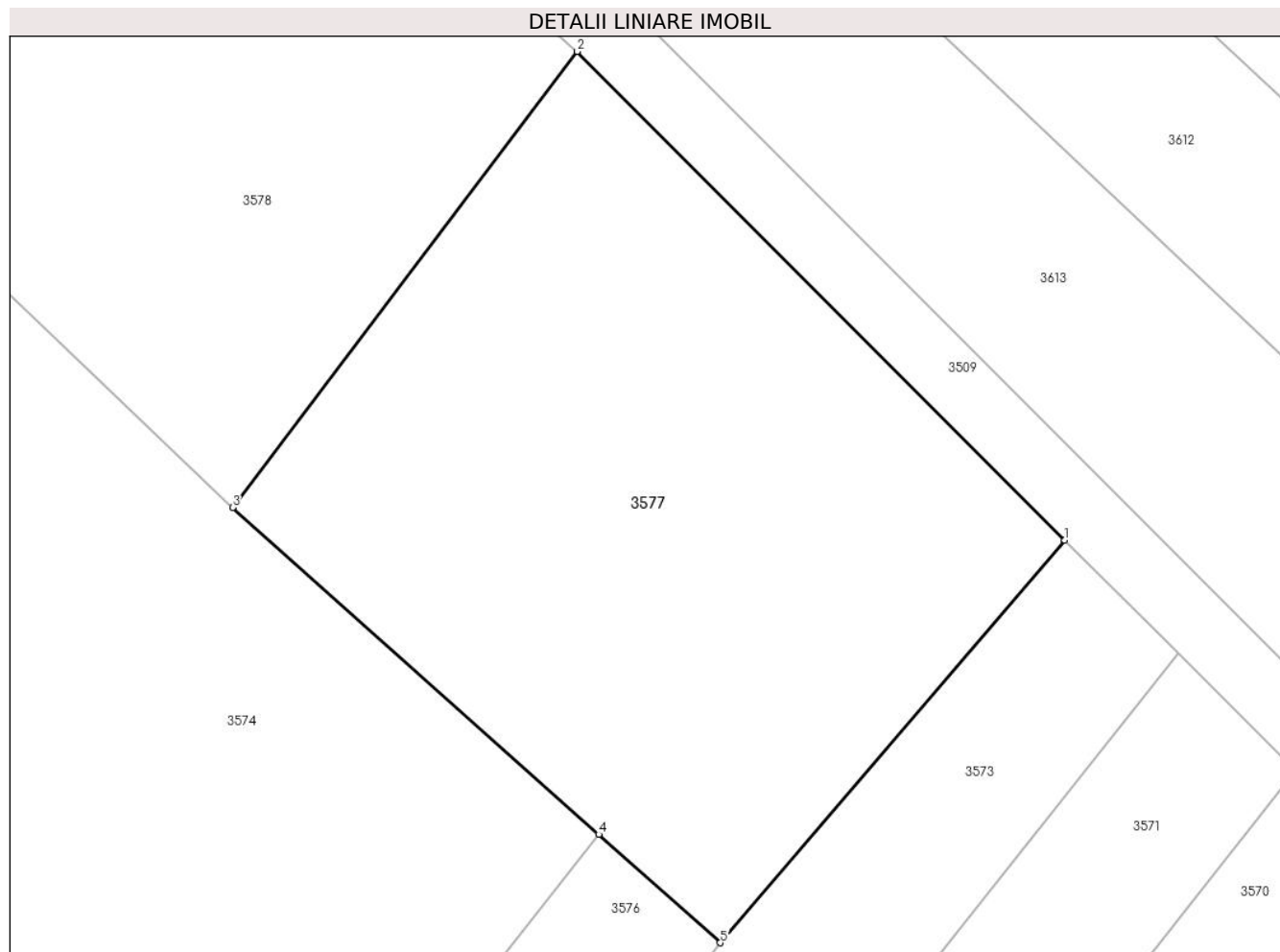
Inscrieri privind dezmembramintele dreptului de proprietate, drepturi reale de garanție și sarcini	Referințe
NU SUNT	

Anexa Nr. 1 La Partea I

Teren

Nr cadastral	Suprafața (mp)*	Observații / Referințe
26508	1.240	

* Suprafața este determinată în planul de proiecție Stereo 70.



Date referitoare la teren

Crt	Categorie folosință	Intravilan	Suprafața (mp)	Tarla	Parcelă	Nr. topo	Observații / Referințe
1	vie	NU	1.240	2	259	-	

Lungime Segmente

1) Valorile lungimilor segmentelor sunt obținute din proiecție în plan.

Punct început	X / Y	Punct sfârșit	X / Y	Lungime segment (** (m)
1	575.928,921 391.083,735	2	575.900,63 391.112,067	40.039
2	575.900,63 391.112,067	3	575.880,613 391.085,628	33.162
3	575.880,613 391.085,628	4	575.901,871 391.066,681	28.476
4	575.901,871 391.066,681	5	575.908,923 391.060,396	9.446
5	575.908,923 391.060,396	1	575.928,921 391.083,735	30.735

**** Lungimile segmentelor sunt determinate în planul de proiecție Stereo 70 și sunt rotunjite la 1 milimetru.**

***** Distanța dintre puncte este formată din segmente cumulate ce sunt mai mici decât valoarea 1 milimetru.**

**DATE DESPRE IMOBILUL NR. 3578**

Oficiul de Cadastru și Publicitate Imobiliară PRAHOVA
Biroul de Cadastru și Publicitate Imobiliară Ploiești

A. Partea I. Descrierea imobilului

TEREN Extravilan

Adresa: Jud. Prahova

Nr. Crt	Nr cadastral Nr. topografic	Suprafața* (mp)	Observații / Referințe
A1	26764	1.100	Sector cadastral:20 Teren neimprejmuit;

B. Partea II. Proprietari și acte

Inscrieri privitoare la dreptul de proprietate și alte drepturi reale		Referințe
60115 / 05/09/2013		
Act Notarial nr. 1309, din 03/09/2013 emis de NP POEANA ALEXANDRU RAZVAN IONUT;		
B3	Intabulare, drept de PROPRIETATE(partaj), dobandit prin Conventie, cota actuala 1/1, cota initiala 1/1 1) IONITA CRISTIAN	A1
67758 / 28/08/2014		
Act Normativ nr. 17, din 07/03/2014 emis de Parlamentul Romaniei;		
B4	Imobil aflat sub incidenta art.3 alin.(1) din Legea 17/2014, dobandit prin Lege	A1

C. Partea III. SARCINI .

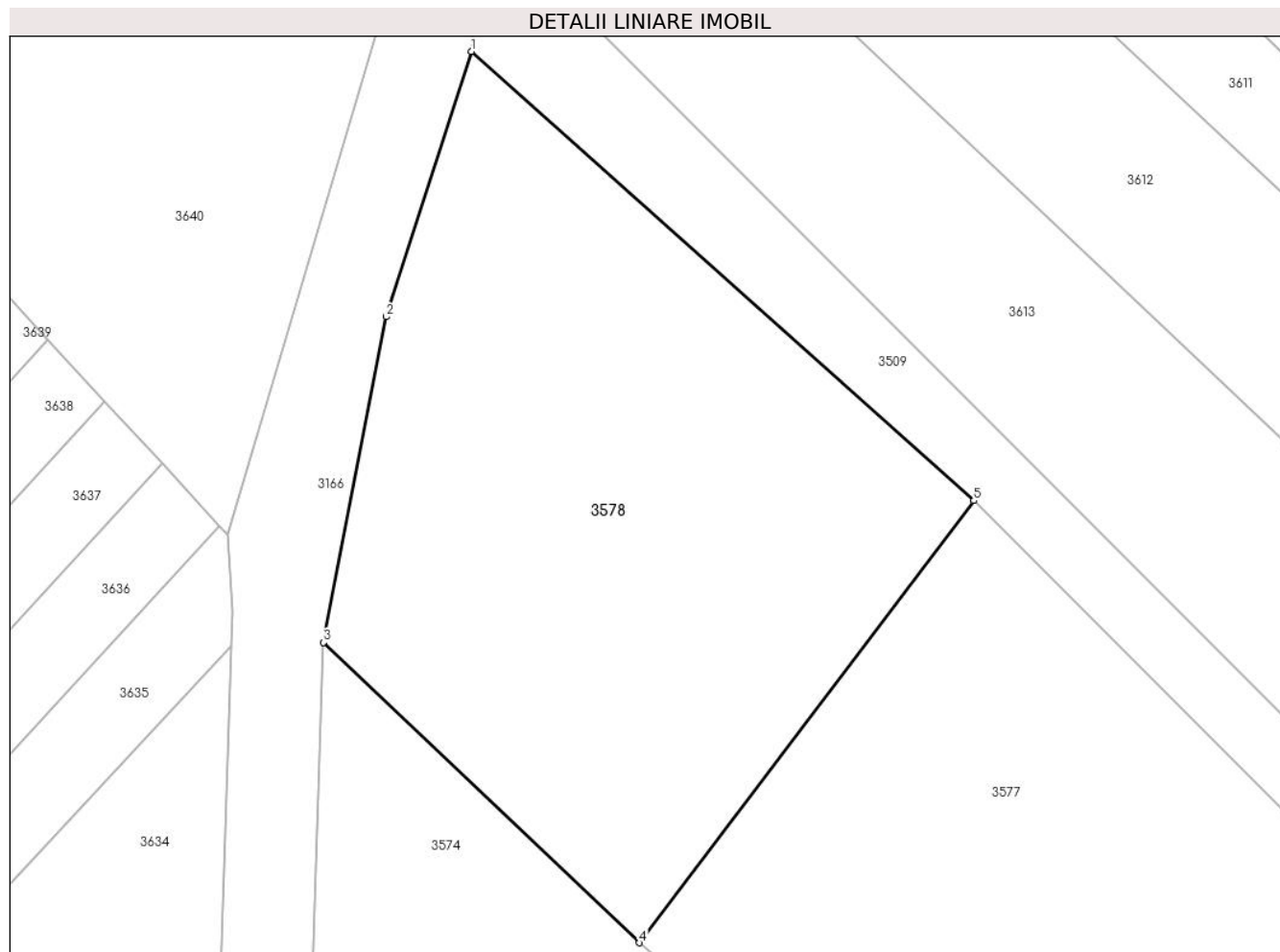
Inscrieri privind dezmembramintele dreptului de proprietate, drepturi reale de garanție și sarcini	Referințe
NU SUNT	

Anexa Nr. 1 La Partea I

Teren

Nr cadastral	Suprafața (mp)*	Observații / Referințe
26764	1.100	

* Suprafața este determinată în planul de proiecție Stereo 70.



Date referitoare la teren

Crt	Categorie folosință	Intravilan	Suprafața (mp)	Tarla	Parcelă	Nr. topo	Observații / Referințe
1	vie	NU	1.100	2	258	-	

Lungime Segmente

1) Valorile lungimilor segmentelor sunt obținute din proiecție în plan.

Punct început	X / Y	Punct sfârșit	X / Y	Lungime segment (** (m)
1	575.870,558 391.138,938	2	575.865,455 391.123,07	16.668
2	575.865,455 391.123,07	3	575.861,708 391.103,583	19.844
3	575.861,708 391.103,583	4	575.880,613 391.085,628	26.073
4	575.880,613 391.085,628	5	575.900,63 391.112,067	33.162
5	575.900,63 391.112,067	1	575.870,558 391.138,938	40.328

**** Lungimile segmentelor sunt determinate în planul de proiecție Stereo 70 și sunt rotunjite la 1 milimetru.**

***** Distanța dintre puncte este formată din segmente cumulate ce sunt mai mici decât valoarea 1 milimetru.**

**DATE DESPRE IMOBILUL NR. 3579**

Oficiul de Cadastru și Publicitate Imobiliară PRAHOVA
Biroul de Cadastru și Publicitate Imobiliară Ploiești

A. Partea I. Descrierea imobilului

TEREN Extravilan

Adresa: Jud. Prahova

Nr. Crt	Nr cadastral Nr. topografic	Suprafața* (mp)	Observații / Referințe
A1		345	Sector cadastral:20 Teren neimprijmit;

B. Partea II. Proprietari și acte

Inscrieri privitoare la dreptul de proprietate și alte drepturi reale		Referințe
/		
Act Normativ nr. 7, din 13/03/1996 emis de PARLAMENTUL ROMANIEI;		
B1	Inscrierea posesiei, drept de PROPRIETATE, dobandit prin Lege, cota actuala 1/1, cota initiala 1/1 1) NEIDENTIFICAT NEIDENTIFICAT	A1
Act Normativ nr. 7, din 13/03/1996 emis de PARLAMENTUL ROMANIEI (art.13 alin.14);		
B2	Se noteaza mentiunea de proprietar neidentificat, rezerva comisiei locale de fond funciar.	A1

C. Partea III. SARCINI .

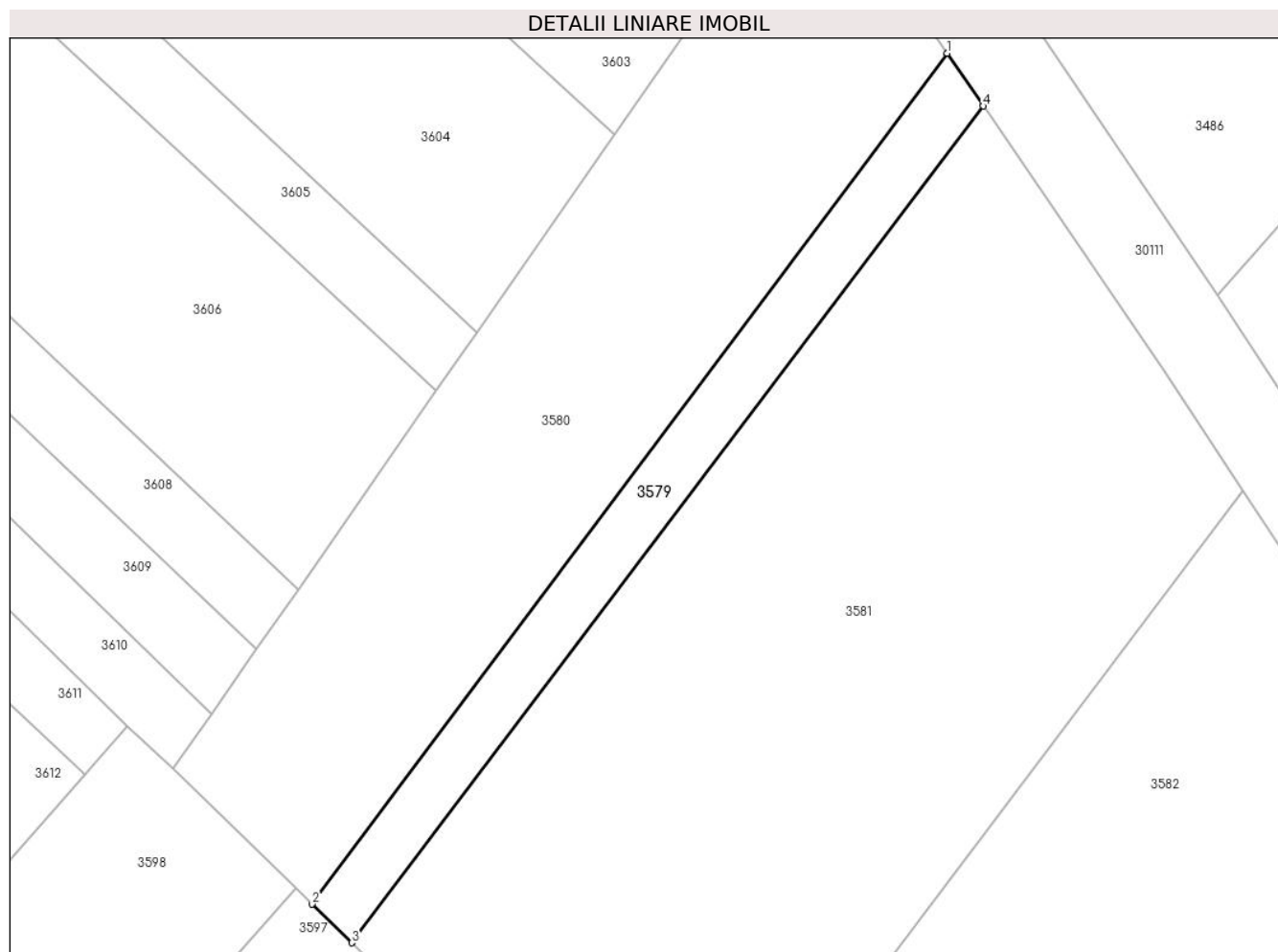
Inscrieri privind dezmembramintele dreptului de proprietate, drepturi reale de garanție și sarcini	Referințe
NU SUNT	

Anexa Nr. 1 La Partea I

Teren

Nr cadastral	Suprafața (mp)*	Observații / Referințe
	345	

* Suprafața este determinată în planul de proiecție Stereo 70.



Date referitoare la teren

Crt	Categorie folosință	Intra vilan	Suprafața (mp)	Tarla	Parcelă	Nr. topo	Observații / Referințe
1	vie	NU	345	2	279/1	-	

Lungime Segmente

1) Valorile lungimilor segmentelor sunt obținute din proiecție în plan.

Punct început	X / Y	Punct sfârșit	X / Y	Lungime segment (** (m)
1	576.025,905 391.145,519	2	575.978,003 391.081,399	80.037
2	575.978,003 391.081,399	3	575.980,985 391.078,494	4.163
3	575.980,985 391.078,494	4	576.028,618 391.141,543	79.019
4	576.028,618 391.141,543	1	576.025,905 391.145,519	4.813

** Lungimile segmentelor sunt determinate în planul de proiecție Stereo 70 și sunt rotunjite la 1 milimetru.

***** Distanţa dintre puncte este formată din segmente cumulate ce sunt mai mici decât valoarea 1 milimetru.**

**DATE DESPRE IMOBILUL NR. 3580**

Oficiul de Cadastru și Publicitate Imobiliară PRAHOVA
Biroul de Cadastru și Publicitate Imobiliară Ploiești

A. Partea I. Descrierea imobilului

TEREN Extravilan

Adresa: Jud. Prahova

Nr. Crt	Nr cadastral Nr. topografic	Suprafața* (mp)	Observații / Referințe
A1		1.300	Sector cadastral:20 Teren neimprijmit;

B. Partea II. Proprietari și acte

Inscrieri privitoare la dreptul de proprietate și alte drepturi reale		Referințe
/		
Act Notarial nr. 135, din 10/08/2007 emis de NP MOANȚĂ GEORGETA;		
B1	Intabulare, drept de PROPRIETATE, cu titlu de moștenire, dobandit prin Succesiune, cota actuala 1/8, cota initiala 1/8 1) RĂDOI MIHAELA	A1
B2	Intabulare, drept de PROPRIETATE, cu titlu de moștenire, dobandit prin Succesiune, cota actuala 1/8, cota initiala 1/8 1) RĂDULESCU SILVIA	A1
Act Administrativ nr. 35169, din 29/03/1995 emis de CJSDPAT PRAHOVA;		
B3	Intabulare, drept de PROPRIETATE, dobandit prin Reconstituire, cota actuala 6/8, cota initiala 6/8 1) DINESCU ST GHEORGHE	A1

C. Partea III. SARCINI .

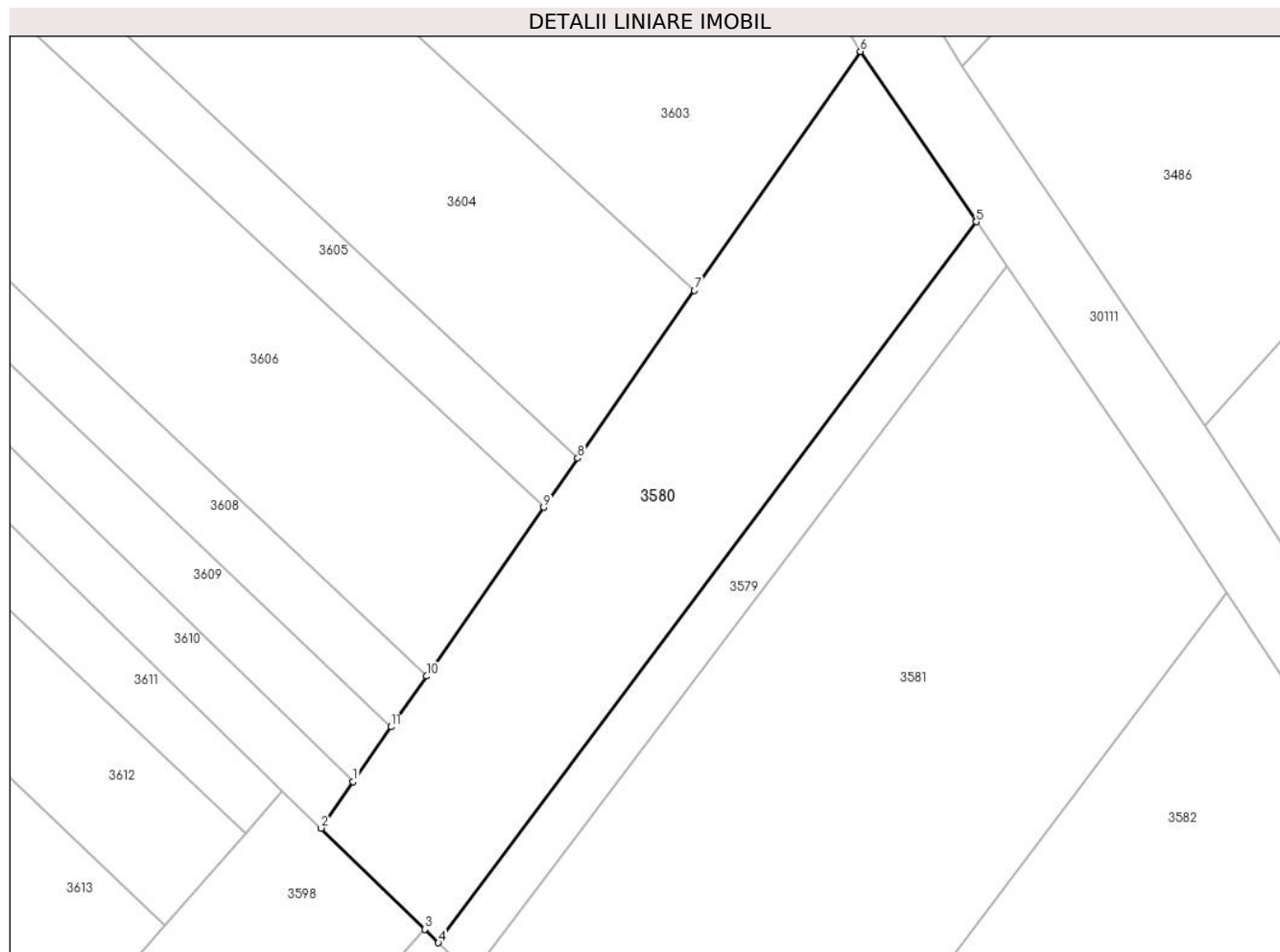
Inscrieri privind dezmembramintele dreptului de proprietate, drepturi reale de garanție și sarcini	Referințe
NU SUNT	

Anexa Nr. 1 La Partea I

Teren

Nr cadastral	Suprafața (mp)*	Observații / Referințe
	1.300	

* Suprafața este determinată în planul de proiecție Stereo 70.



Date referitoare la teren

Crt	Categorie folosință	Intravilan	Suprafața (mp)	Tarla	Parcelă	Nr. topo	Observații / Referințe
1	vie	NU	1.300	2	279	-	

Lungime Segmente

1) Valorile lungimilor segmentelor sunt obținute din proiecție în plan.

Punct început	X / Y	Punct sfârșit	X / Y	Lungime segment (** (m)
1	575.970,414 391.095,727	2	575.967,54 391.091,595	5.033
2	575.967,54 391.091,595	3	575.976,779 391.082,592	12.9
3	575.976,779 391.082,592	4	575.978,003 391.081,399	1.709
4	575.978,003 391.081,399	5	576.025,905 391.145,519	80.037
5	576.025,905 391.145,519	6	576.015,572 391.160,666	18.336

Punct început	X / Y	Punct sfârșit	X / Y	Lungime segment (** (m)
6	576.015,572 391.160,666	7	576.000,787 391.139,404	25.897
7	576.000,787 391.139,404	8	575.990,41 391.124,482	18.175
8	575.990,41 391.124,482	9	575.987,375 391.120,118	5.316
9	575.987,375 391.120,118	10	575.976,937 391.105,108	18.283
10	575.976,937 391.105,108	11	575.973,799 391.100,595	5.497
11	575.973,799 391.100,595	1	575.970,414 391.095,727	5.929

** Lungimile segmentelor sunt determinate în planul de proiecție Stereo 70 și sunt rotunjite la 1 milimetru.

*** Distanța dintre puncte este formată din segmente cumulate ce sunt mai mici decât valoarea 1 milimetru.

**DATE DESPRE IMOBILUL NR. 3581**

Oficiul de Cadastru și Publicitate Imobiliară PRAHOVA
Biroul de Cadastru și Publicitate Imobiliară Ploiești

A. Partea I. Descrierea imobilului

TEREN Extravilan

Adresa: Jud. Prahova

Nr. Crt	Nr cadastral Nr. topografic	Suprafața* (mp)	Observații / Referințe
A1		2.500	Sector cadastral:20 Teren neimprejmit;

B. Partea II. Proprietari și acte

Inscrieri privitoare la dreptul de proprietate și alte drepturi reale		Referințe
/		
Act Notarial nr. 178, din 17/12/2009 emis de NP BOTEZATU IOANA-ELEONORA;		
B1	Intabulare, drept de PROPRIETATE, cu titlu de moștenire, dobandit prin Succesiune, cota actuala 1/4, cota initiala 1/4 1) ILIE AURELIA	A1
B2	Intabulare, drept de PROPRIETATE, cu titlu de moștenire, dobandit prin Succesiune, cota actuala 3/4, cota initiala 3/4 1) ILIE CRISTIAN	A1

C. Partea III. SARCINI .

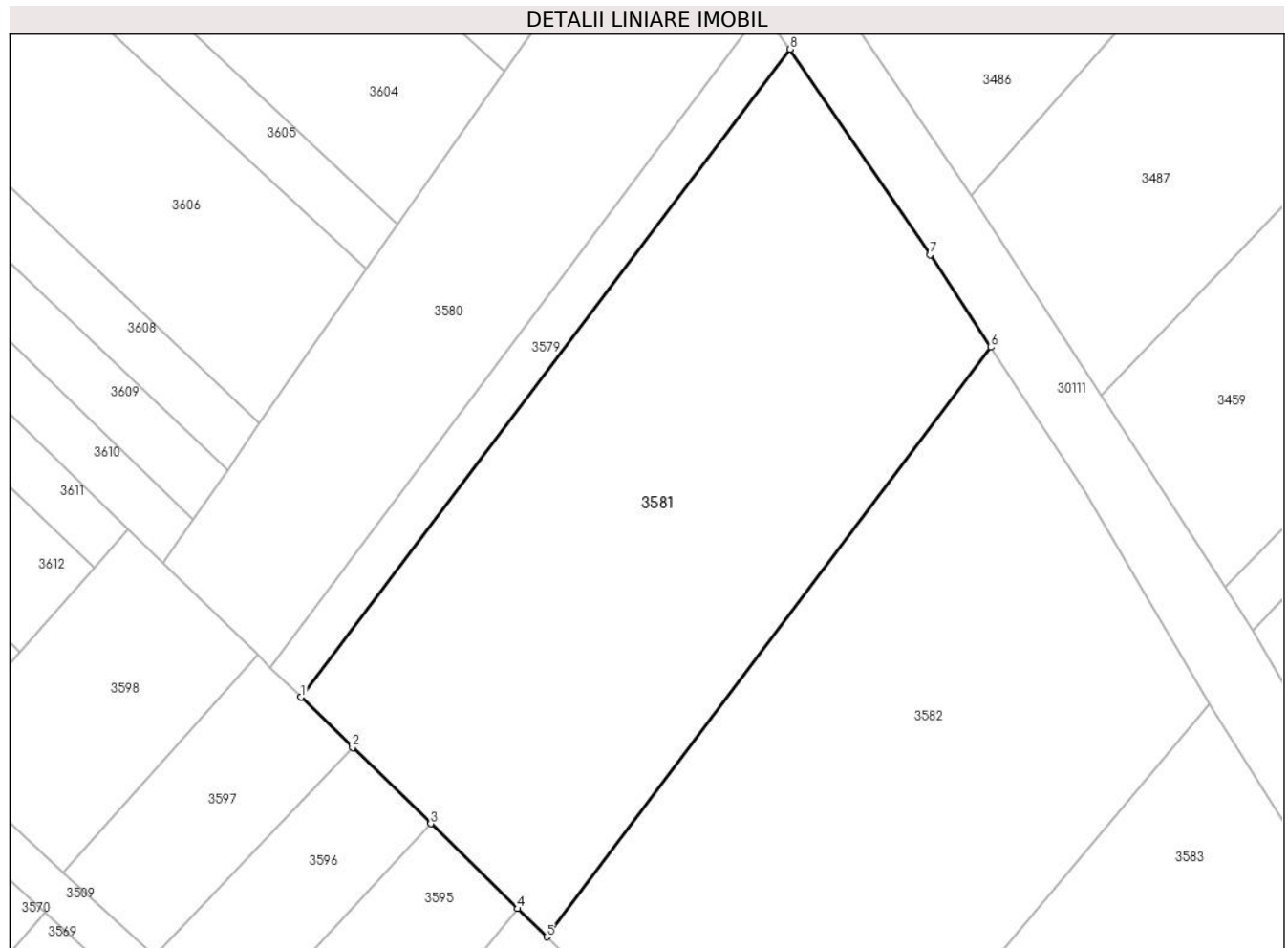
Inscrieri privind dezmembramintele dreptului de proprietate, drepturi reale de garanție și sarcini	Referințe
NU SUNT	

Anexa Nr. 1 La Partea I

Teren

Nr cadastral	Suprafața (mp)*	Observații / Referințe
	2.500	

* Suprafața este determinată în planul de proiecție Stereo 70.



Date referitoare la teren

Crt	Categorie folosință	Intravilan	Suprafața (mp)	Tarla	Parcelă	Nr. topo	Observații / Referințe
1	vie	NU	2.500	2	278	-	

Lungime Segmente

1) Valorile lungimilor segmentelor sunt obținute din proiecție în plan.

Punct început	X / Y	Punct sfârșit	X / Y	Lungime segment (** (m)
1	575.980,985 391.078,494	2	575.986,0 391.073,607	7.002
2	575.986,0 391.073,607	3	575.993,608 391.066,192	10.624
3	575.993,608 391.066,192	4	576.002,095 391.057,922	11.85
4	576.002,095 391.057,922	5	576.004,914 391.055,176	3.935
5	576.004,914 391.055,176	6	576.048,18 391.112,546	71.856

Punct început	X / Y	Punct sfârșit	X / Y	Lungime segment (** (m)
6	576.048,18 391.112,546	7	576.042,25 391.121,56	10.79
7	576.042,25 391.121,56	8	576.028,618 391.141,543	24.19
8	576.028,618 391.141,543	1	575.980,985 391.078,494	79.019

** Lungimile segmentelor sunt determinate în planul de proiecție Stereo 70 și sunt rotunjite la 1 milimetru.

*** Distanța dintre puncte este formată din segmente cumulate ce sunt mai mici decât valoarea 1 milimetru.

**DATE DESPRE IMOBILUL NR. 3582**

Oficiul de Cadastru și Publicitate Imobiliară PRAHOVA
Biroul de Cadastru și Publicitate Imobiliară Ploiești

A. Partea I. Descrierea imobilului

TEREN Extravilan

Adresa: Jud. Prahova

Nr. Crt	Nr cadastral Nr. topografic	Suprafața* (mp)	Observații / Referințe
A1		2.440	Sector cadastral:20 Teren neimprejmuit;

B. Partea II. Proprietari și acte

Inscrieri privitoare la dreptul de proprietate și alte drepturi reale		Referințe
/		
Act Administrativ nr. 46259, din 02/10/1995 emis de CJSDPAT PRAHOVA;		
B1	Intabulare, drept de PROPRIETATE, dobandit prin Reconstituire, cota actuala 1/1, cota initiala 1/1 1) POPESCU C GHEORGHE	A1

C. Partea III. SARCINI .

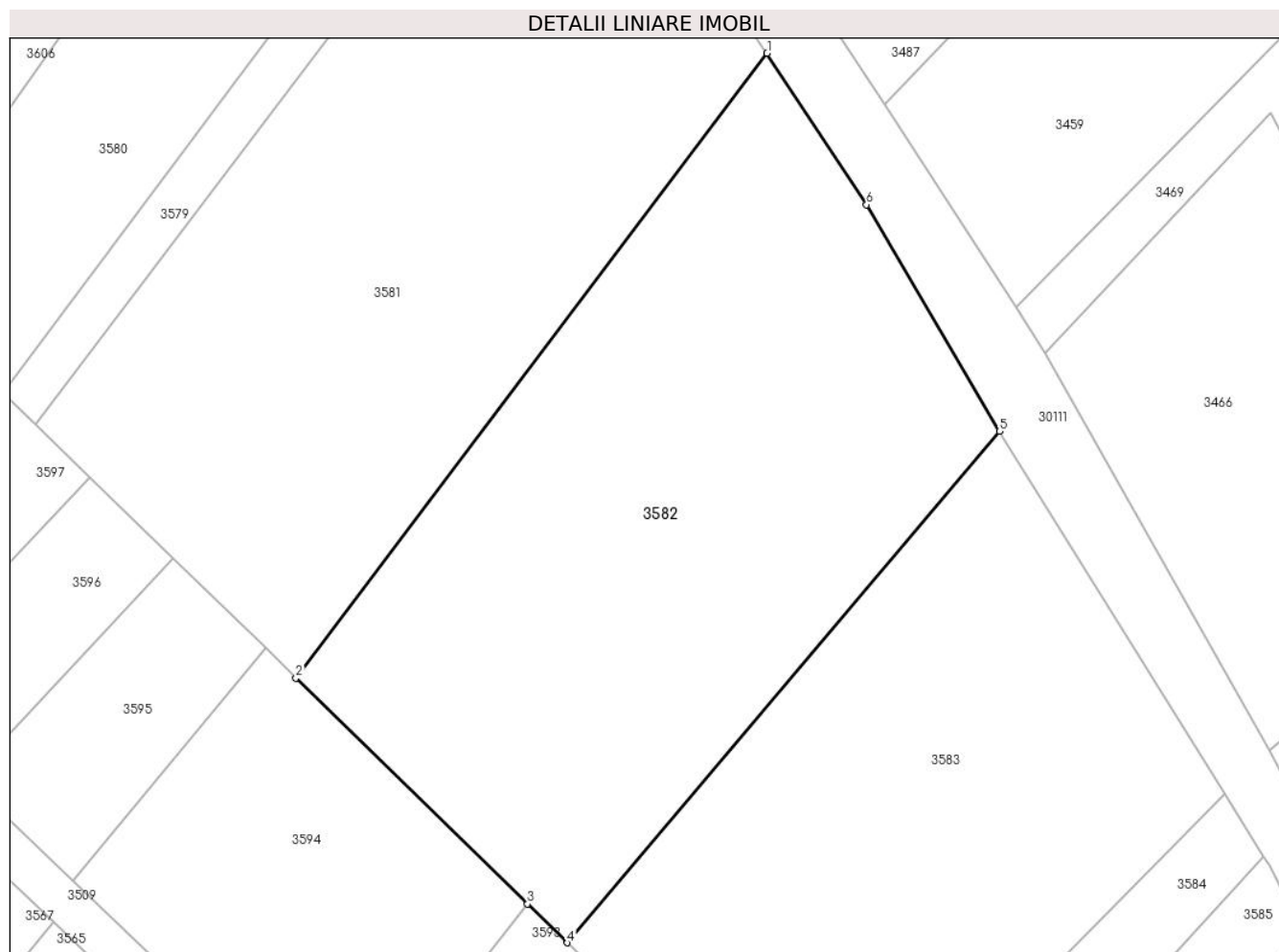
Inscrieri privind dezmembramintele dreptului de proprietate, drepturi reale de garanție și sarcini	Referințe
NU SUNT	

Anexa Nr. 1 La Partea I

Teren

Nr cadastral	Suprafața (mp)*	Observații / Referințe
	2.440	

* Suprafața este determinată în planul de proiecție Stereo 70.



Date referitoare la teren

Crt	Categorie folosință	Intra vilan	Suprafața (mp)	Tarla	Parcelă	Nr. topo	Observații / Referințe
1	vie	NU	2.440	2	276/1	-	

Lungime Segmente

1) Valorile lungimilor segmentelor sunt obținute din proiecție în plan.

Punct început	X / Y	Punct sfârșit	X / Y	Lungime segment (** (m)
1	576.048,18 391.112,546	2	576.004,914 391.055,176	71.856
2	576.004,914 391.055,176	3	576.026,183 391.034,449	29.698
3	576.026,183 391.034,449	4	576.029,838 391.030,888	5.103
4	576.029,838 391.030,888	5	576.069,517 391.077,834	61.468
5	576.069,517 391.077,834	6	576.057,325 391.098,645	24.119

Punct început	X / Y	Punct sfârșit	X / Y	Lungime segment (** (m)
6	576.057,325 391.098,645	1	576.048,18 391.112,546	16.639

** Lungimile segmentelor sunt determinate în planul de proiecție Stereo 70 și sunt rotunjite la 1 milimetru.

*** Distanța dintre puncte este formată din segmente cumulate ce sunt mai mici decât valoarea 1 milimetru.

**DATE DESPRE IMOBILUL NR. 3583**

Oficiul de Cadastru și Publicitate Imobiliară PRAHOVA
Biroul de Cadastru și Publicitate Imobiliară Ploiești

A. Partea I. Descrierea imobilului

TEREN Extravilan

Adresa: Jud. Prahova

Nr. Crt	Nr cadastral Nr. topografic	Suprafața* (mp)	Observații / Referințe
A1		2.000	Sector cadastral:20 Teren neimprejmuit;

B. Partea II. Proprietari și acte

Inscrieri privitoare la dreptul de proprietate și alte drepturi reale	Referințe
/	
Act Administrativ nr. 21056, din 14/10/1994 emis de CJSDPAT PRAHOVA;	
B1	A1
Intabulare, drept de PROPRIETATE, dobandit prin Reconstituire, cota actuala 1/1, cota initiala 1/1 1) DUMITRACHE I ELENA-GICA	

C. Partea III. SARCINI .

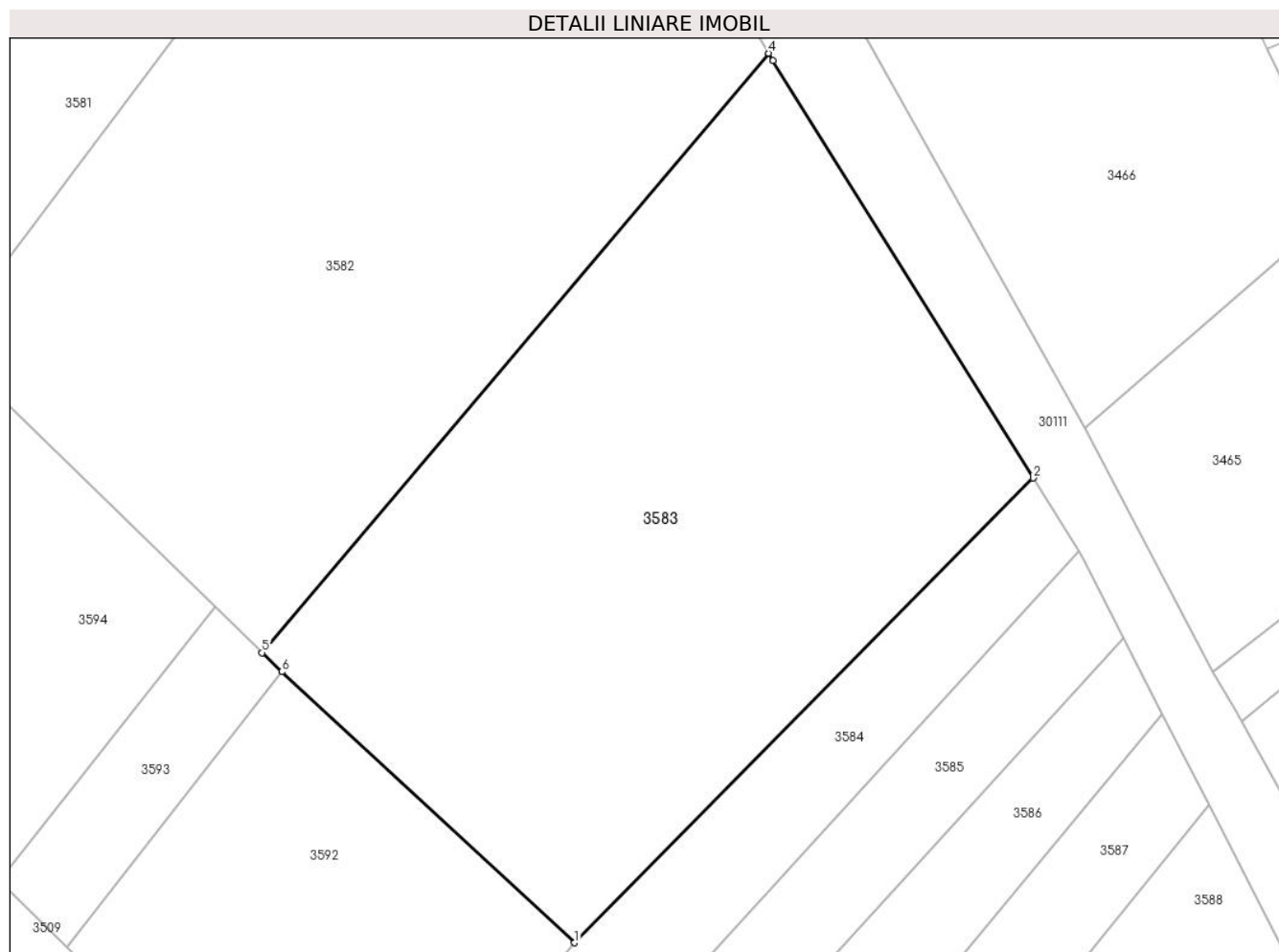
Inscrieri privind dezmembramintele dreptului de proprietate, drepturi reale de garanție și sarcini	Referințe
NU SUNT	

Anexa Nr. 1 La Partea I

Teren

Nr cadastral	Suprafața (mp)*	Observații / Referințe
	2.000	

* Suprafața este determinată în planul de proiecție Stereo 70.



Date referitoare la teren

Crt	Categorie folosință	Intra vilan	Suprafața (mp)	Tarla	Parcelă	Nr. topo	Observații / Referințe
1	vie	NU	2.000	2	276	-	

Lungime Segmente

1) Valorile lungimilor segmentelor sunt obținute din proiecție în plan.

Punct început	X / Y	Punct sfârșit	X / Y	Lungime segment (** (m)
1	576.054,299 391.008,172	2	576.090,242 391.044,566	51.151
2	576.090,242 391.044,566	3	576.069,862 391.077,245	38.513
3	576.069,862 391.077,245	4	576.069,517 391.077,834	0.683
4	576.069,517 391.077,834	5	576.029,838 391.030,888	61.468
5	576.029,838 391.030,888	6	576.031,372 391.029,393	2.142

Punct început	X / Y	Punct sfârșit	X / Y	Lungime segment (** (m)
6	576.031,372 391.029,393	1	576.054,299 391.008,172	31.241

** Lungimile segmentelor sunt determinate în planul de proiecție Stereo 70 și sunt rotunjite la 1 milimetru.

*** Distanța dintre puncte este formată din segmente cumulate ce sunt mai mici decât valoarea 1 milimetru.

**DATE DESPRE IMOBILUL NR. 3584**

Oficiul de Cadastru și Publicitate Imobiliară PRAHOVA
Biroul de Cadastru și Publicitate Imobiliară Ploiești

A. Partea I. Descrierea imobilului

TEREN Extravilan

Adresa: Jud. Prahova

Nr. Crt	Nr cadastral Nr. topografic	Suprafața* (mp)	Observații / Referințe
A1		600	Sector cadastral:20 Teren neimprejmuț;

B. Partea II. Proprietari și acte

Inscrieri privitoare la dreptul de proprietate și alte drepturi reale		Referințe
/		
Act Administrativ nr. 42343, din 07/07/1995 emis de CJSDPAT PRAHOVA;		
B1	Intabulare, drept de PROPRIETATE, dobandit prin Reconstituire, cota actuala 1/1, cota initiala 1/1 1) TOBOȘ I ALEXANDRINA 2) NICOLAE GHE MARIA	A1

C. Partea III. SARCINI .

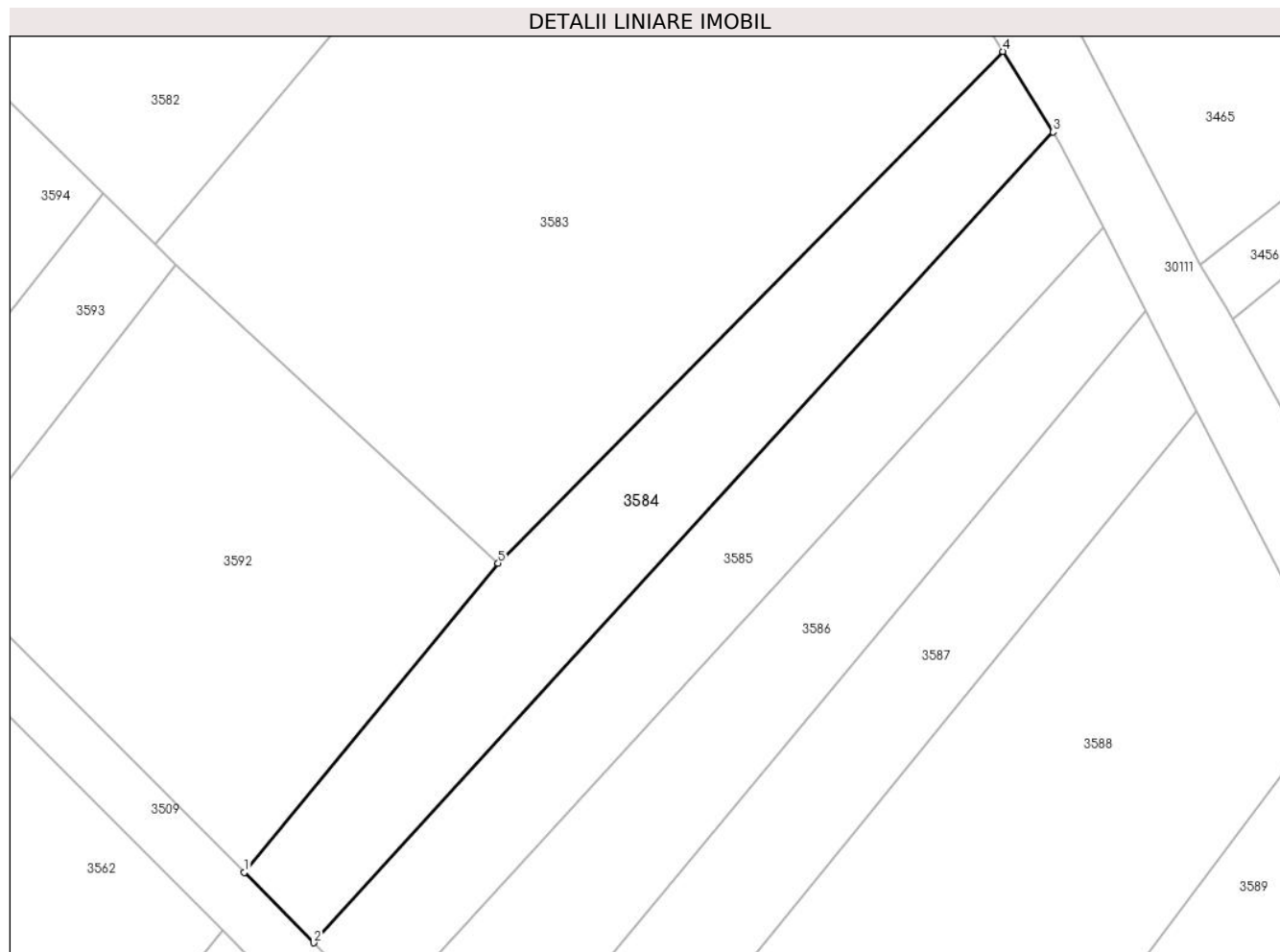
Inscrieri privind dezmembramintele dreptului de proprietate, drepturi reale de garanție și sarcini	Referințe
NU SUNT	

Anexa Nr. 1 La Partea I

Teren

Nr cadastral	Suprafața (mp)*	Observații / Referințe
	600	

* Suprafața este determinată în planul de proiecție Stereo 70.



Date referitoare la teren

Crt	Categorie folosință	Intravilan	Suprafața (mp)	Tarla	Parcelă	Nr. topo	Observații / Referințe
1	vie	NU	600	2	271	-	

Lungime Segmente

1) Valorile lungimilor segmentelor sunt obținute din proiecție în plan.

Punct început	X / Y	Punct sfârșit	X / Y	Lungime segment (** (m)
1	576.036,225 390.986,162	2	576.041,176 390.981,165	7.034
2	576.041,176 390.981,165	3	576.093,815 391.038,834	78.081
3	576.093,815 391.038,834	4	576.090,242 391.044,566	6.754
4	576.090,242 391.044,566	5	576.054,299 391.008,172	51.151
5	576.054,299 391.008,172	1	576.036,225 390.986,162	28.48

**** Lungimile segmentelor sunt determinate în planul de proiecție Stereo 70 și sunt rotunjite la 1 milimetru.**

***** Distanța dintre puncte este formată din segmente cumulate ce sunt mai mici decât valoarea 1 milimetru.**

**DATE DESPRE IMOBILUL NR. 3585**

Oficiul de Cadastru și Publicitate Imobiliară PRAHOVA
Biroul de Cadastru și Publicitate Imobiliară Ploiești

A. Partea I. Descrierea imobilului

TEREN Extravilan

Adresa: Jud. Prahova

Nr. Crt	Nr cadastral Nr. topografic	Suprafața* (mp)	Observații / Referințe
A1		550	Sector cadastral:20 Teren neimprejmuit;

B. Partea II. Proprietari și acte

Inscrieri privitoare la dreptul de proprietate și alte drepturi reale		Referințe
/		
Act Administrativ nr. 37482, din 11/05/1995 emis de CJSDPAT PRAHOVA;		
B1	Intabulare, drept de PROPRIETATE, dobandit prin Reconstituire, cota actuala 1/1, cota initiala 1/1 1) NIȚĂ IOAN TOMA	A1

C. Partea III. SARCINI .

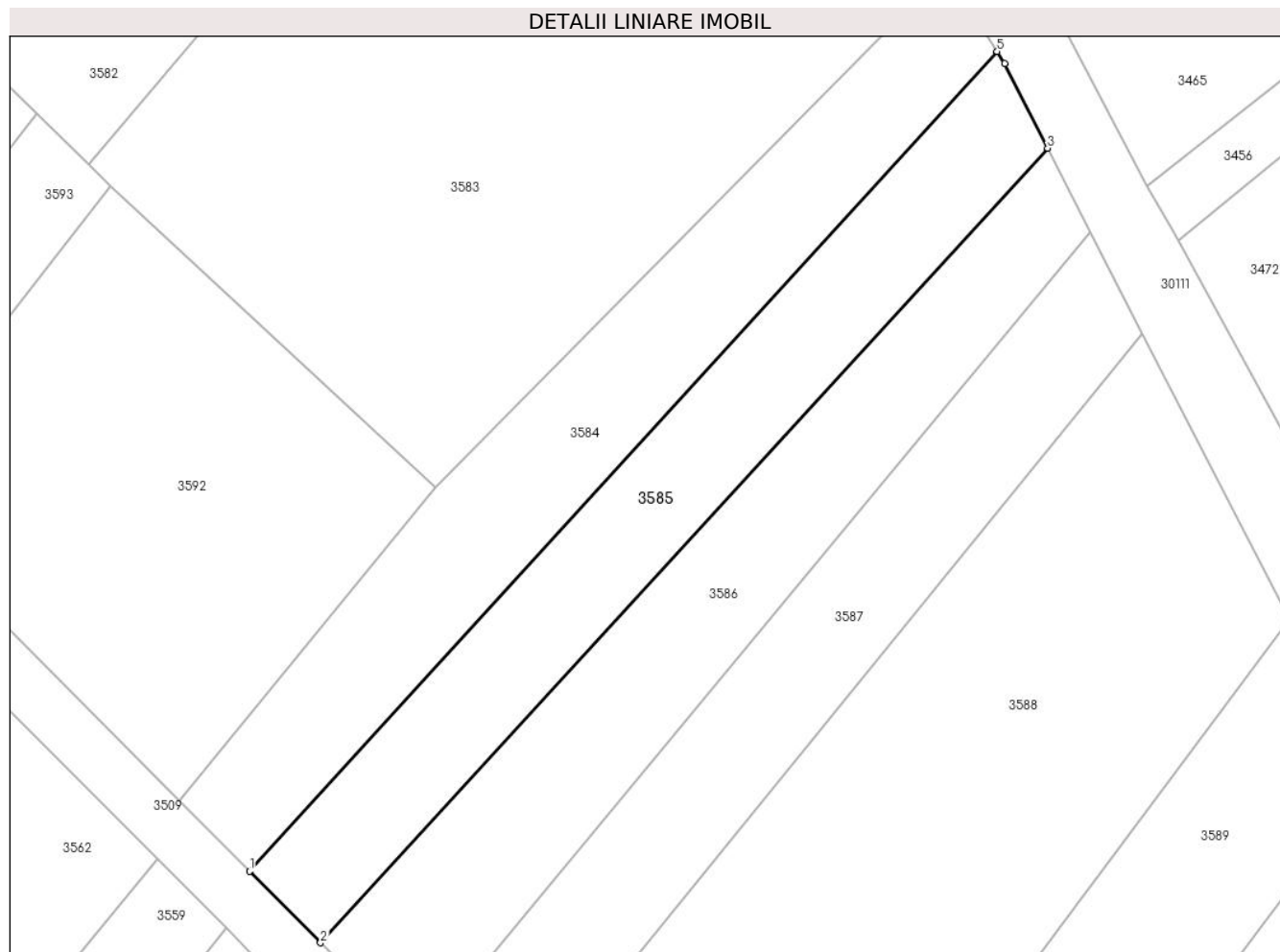
Inscrieri privind dezmembramintele dreptului de proprietate, drepturi reale de garanție și sarcini	Referințe
NU SUNT	

Anexa Nr. 1 La Partea I

Teren

Nr cadastral	Suprafața (mp)*	Observații / Referințe
	550	

* Suprafața este determinată în planul de proiecție Stereo 70.



Date referitoare la teren

Crt	Categorie folosință	Intra vilan	Suprafața (mp)	Tarla	Parcelă	Nr. topo	Observații / Referințe
1	vie	NU	550	2	271/7	-	

Lungime Segmente

1) Valorile lungimilor segmentelor sunt obținute din proiecție în plan.

Punct început	X / Y	Punct sfârșit	X / Y	Lungime segment (** (m)
1	576.041,176 390.981,165	2	576.046,159 390.976,136	7.08
2	576.046,159 390.976,136	3	576.097,371 391.032,028	75.806
3	576.097,371 391.032,028	4	576.094,344 391.037,985	6.682
4	576.094,344 391.037,985	5	576.093,815 391.038,834	1.0
5	576.093,815 391.038,834	1	576.041,176 390.981,165	78.081

**** Lungimile segmentelor sunt determinate în planul de proiecție Stereo 70 și sunt rotunjite la 1 milimetru.**

***** Distanța dintre puncte este formată din segmente cumulate ce sunt mai mici decât valoarea 1 milimetru.**

**DATE DESPRE IMOBILUL NR. 3586**

Oficiul de Cadastru și Publicitate Imobiliară PRAHOVA
Biroul de Cadastru și Publicitate Imobiliară Ploiești

A. Partea I. Descrierea imobilului

TEREN Extravilan

Adresa: Jud. Prahova

Nr. Crt	Nr cadastral Nr. topografic	Suprafața* (mp)	Observații / Referințe
A1	25389	600	Sector cadastral:20 Teren neimprijmit;

B. Partea II. Proprietari și acte

Inscrieri privitoare la dreptul de proprietate și alte drepturi reale		Referințe
67667 / 28/08/2014		
Act Normativ nr. 17, din 07/03/2014 emis de Parlamentul Romaniei;		
B3	Imobil aflat sub incidenta art.3 alin.(1) din Legea 17/2014, dobandit prin Lege	A1
149550 / 02/10/2023		
Act Notarial nr. 1291, din 29/09/2023 emis de NP Călin Mirela;		
B4	Intabulare, drept de PROPRIETATEcumpărare, dobandit prin Conventie, cota actuala 1/1, cota initiala 1/1 1) MATIAS TOTAL CONSTRUCT SRL , CIF:43166830	A1

C. Partea III. SARCINI .

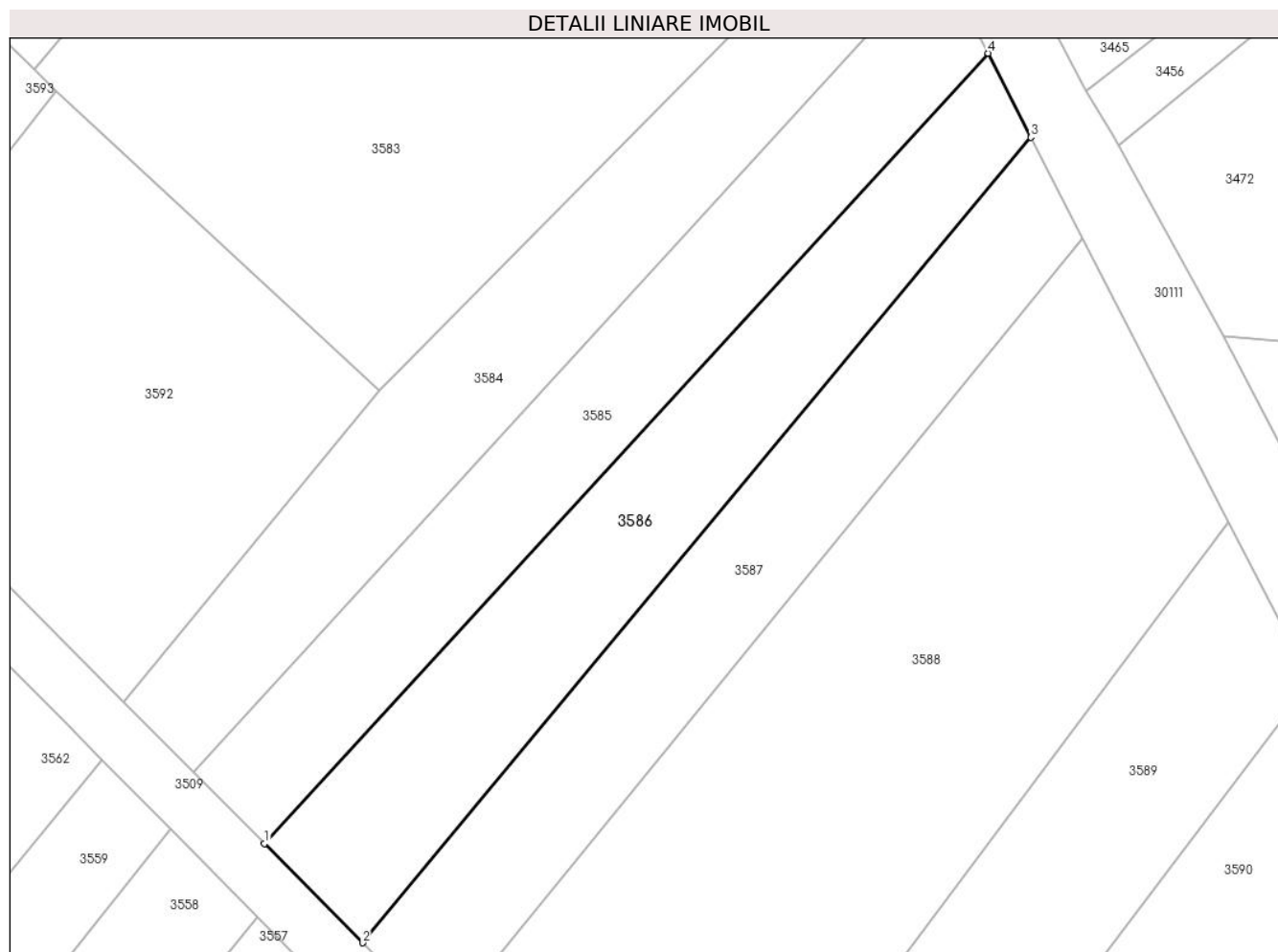
Inscrieri privind dezmembramintele dreptului de proprietate, drepturi reale de garanție și sarcini	Referințe
NU SUNT	

Anexa Nr. 1 La Partea I

Teren

Nr cadastral	Suprafața (mp)*	Observații / Referințe
25389	600	

* Suprafața este determinată în planul de proiecție Stereo 70.



Date referitoare la teren

Crt	Categorie folosință	Intravilan	Suprafața (mp)	Tarla	Parcelă	Nr. topo	Observații / Referințe
1	vie	NU	600	2	272	-	

Lungime Segmente

1) Valorile lungimilor segmentelor sunt obținute din proiecție în plan.

Punct început	X / Y	Punct sfârșit	X / Y	Lungime segment (** (m)
1	576.046,159 390.976,136	2	576.053,098 390.969,132	9.859
2	576.053,098 390.969,132	3	576.100,39 391.026,086	74.029
3	576.100,39 391.026,086	4	576.097,371 391.032,028	6.665
4	576.097,371 391.032,028	1	576.046,159 390.976,136	75.806

** Lungimile segmentelor sunt determinate în planul de proiecție Stereo 70 și sunt rotunjite la 1 milimetru.

***** Distanţa dintre puncte este formată din segmente cumulate ce sunt mai mici decât valoarea 1 milimetru.**

**DATE DESPRE IMOBILUL NR. 3587**

Oficiul de Cadastru și Publicitate Imobiliară PRAHOVA
Biroul de Cadastru și Publicitate Imobiliară Ploiești

A. Partea I. Descrierea imobilului

TEREN Extravilan

Adresa: Jud. Prahova

Nr. Crt	Nr cadastral Nr. topografic	Suprafața* (mp)	Observații / Referințe
A1	25391	560	Sector cadastral:20 Teren neimprijmit;

B. Partea II. Proprietari și acte

Inscrieri privitoare la dreptul de proprietate și alte drepturi reale		Referințe
67669 / 28/08/2014		
Act Normativ nr. 17, din 07/03/2014 emis de Parlamentul Romaniei;		
B3	Imobil aflat sub incidenta art.3 alin.(1) din Legea 17/2014, dobandit prin Lege	A1
149590 / 02/10/2023		
Act Notarial nr. 1291, din 29/09/2023 emis de NP Călin Mirela;		
B4	Intabulare, drept de PROPRIETATEcumpărare, dobandit prin Conventie, cota actuala 1/1, cota initiala 1/1 1) MATIAS TOTAL CONSTRUCT SRL , CIF:43166830	A1

C. Partea III. SARCINI .

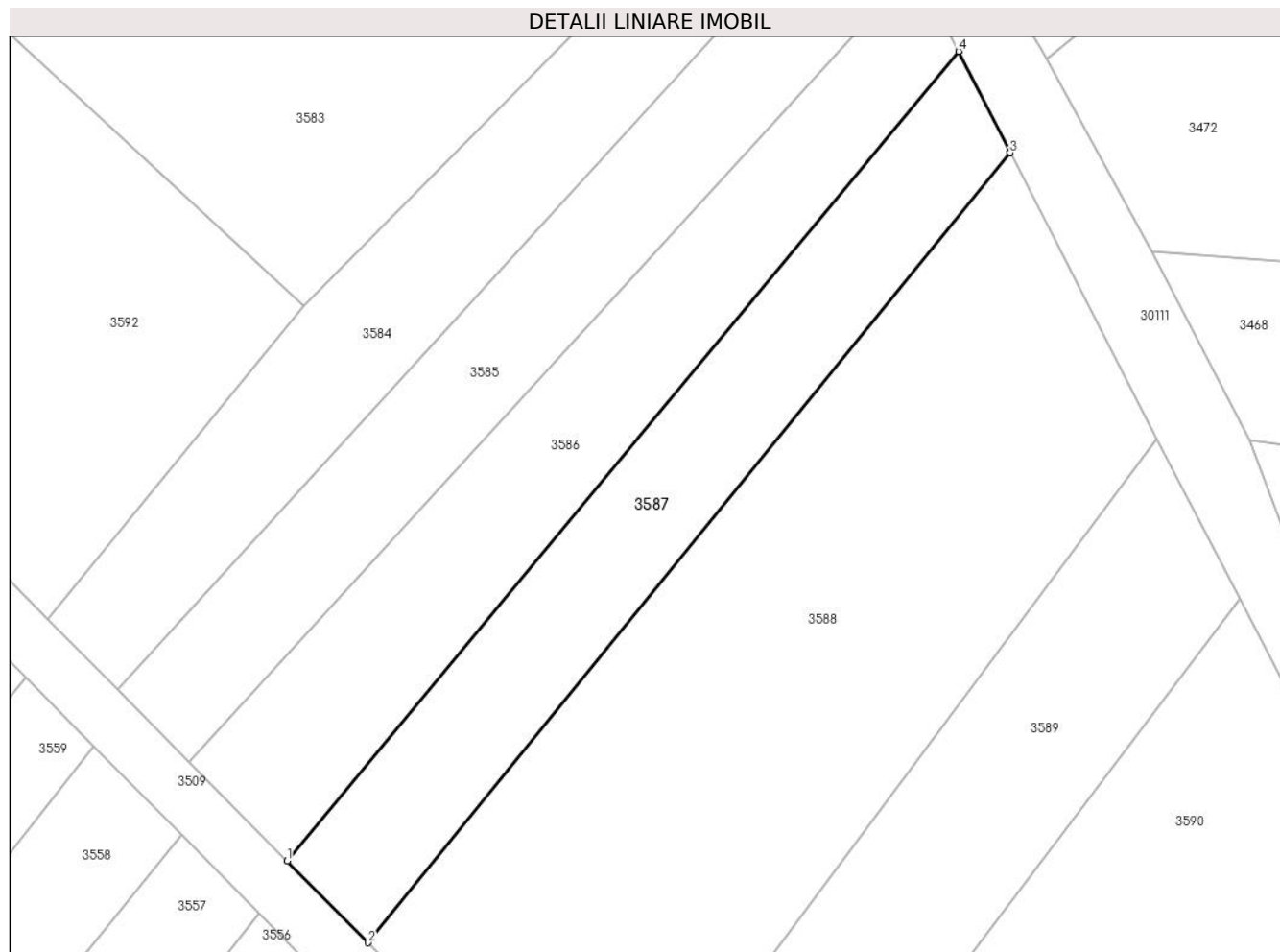
Inscrieri privind dezmembramintele dreptului de proprietate, drepturi reale de garanție și sarcini	Referințe
NU SUNT	

Anexa Nr. 1 La Partea I

Teren

Nr cadastral	Suprafața (mp)*	Observații / Referințe
25391	560	

* Suprafața este determinată în planul de proiecție Stereo 70.



Date referitoare la teren

Crt	Categorie folosință	Intra vilan	Suprafața (mp)	Tarla	Parcelă	Nr. topo	Observații / Referințe
1	vie	NU	560	2	272/1	-	

Lungime Segmente

1) Valorile lungimilor segmentelor sunt obținute din proiecție în plan.

Punct început	X / Y	Punct sfârșit	X / Y	Lungime segment (** (m)
1	576.053,098 390.969,132	2	576.058,792 390.963,386	8.089
2	576.058,792 390.963,386	3	576.104,014 391.018,954	71.644
3	576.104,014 391.018,954	4	576.100,39 391.026,086	8.0
4	576.100,39 391.026,086	1	576.053,098 390.969,132	74.029

** Lungimile segmentelor sunt determinate în planul de proiecție Stereo 70 și sunt rotunjite la 1 milimetru.

***** Distanţa dintre puncte este formată din segmente cumulate ce sunt mai mici decât valoarea 1 milimetru.**

**DATE DESPRE IMOBILUL NR. 3588**

Oficiul de Cadastru și Publicitate Imobiliară PRAHOVA
Biroul de Cadastru și Publicitate Imobiliară Ploiești

A. Partea I. Descrierea imobilului

TEREN Extravilan

Adresa: Jud. Prahova

Nr. Crt	Nr cadastral Nr. topografic	Suprafața* (mp)	Observații / Referințe
A1		1.500	Sector cadastral:20 Teren neimprejmuit;

B. Partea II. Proprietari și acte

Inscrieri privitoare la dreptul de proprietate și alte drepturi reale	Referințe
/	
Act Administrativ nr. 46273, din 29/11/1995 emis de CJSDPAT PRAHOVA;	
B1	A1
Intabulare, drept de PROPRIETATE, dobandit prin Reconstituire, cota actuala 1/1, cota initiala 1/1	
1) LIXANDRU VASILE DUMITRU	

C. Partea III. SARCINI .

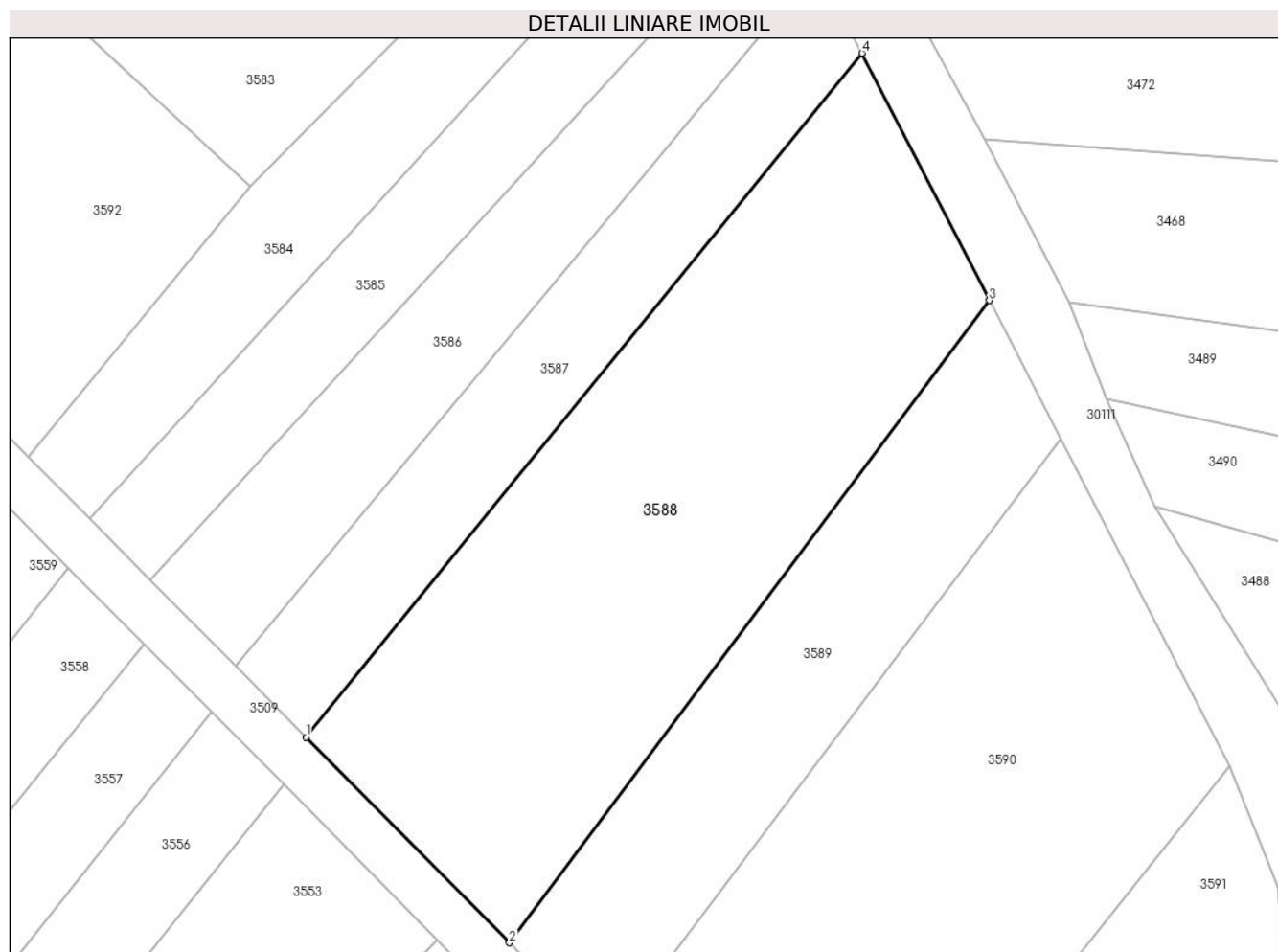
Inscrieri privind dezmembramintele dreptului de proprietate, drepturi reale de garanție și sarcini	Referințe
NU SUNT	

Anexa Nr. 1 La Partea I

Teren

Nr cadastral	Suprafața (mp)*	Observații / Referințe
	1.500	

* Suprafața este determinată în planul de proiecție Stereo 70.



Date referitoare la teren

Crt	Categorie folosință	Intra vilan	Suprafața (mp)	Tarla	Parcelă	Nr. topo	Observații / Referințe
1	faneata	NU	1.500	2	273/2	-	

Lungime Segmente

1) Valorile lungimilor segmentelor sunt obținute din proiecție în plan.

Punct început	X / Y	Punct sfârșit	X / Y	Lungime segment (** (m)
1	576.058,792 390.963,386	2	576.075,347 390.946,677	23.521
2	576.075,347 390.946,677	3	576.114,368 390.998,859	65.158
3	576.114,368 390.998,859	4	576.104,014 391.018,954	22.606
4	576.104,014 391.018,954	1	576.058,792 390.963,386	71.644

** Lungimile segmentelor sunt determinate în planul de proiecție Stereo 70 și sunt rotunjite la 1 milimetru.

***** Distanţa dintre puncte este formată din segmente cumulate ce sunt mai mici decât valoarea 1 milimetru.**

**DATE DESPRE IMOBILUL NR. 3589**

Oficiul de Cadastru și Publicitate Imobiliară PRAHOVA
Biroul de Cadastru și Publicitate Imobiliară Ploiești

A. Partea I. Descrierea imobilului

TEREN Extravilan

Nr. CF vechi:1817
Nr. cadastral vechi:2080

Adresa: Jud. Prahova

Nr. Crt	Nr cadastral Nr. topografic	Suprafața* (mp)	Observații / Referințe
A1	26124	710	Sector cadastral:20 Teren neimprejmuit;

B. Partea II. Proprietari și acte

Inscrieri privitoare la dreptul de proprietate și alte drepturi reale	Referințe
12332 / 08/05/2006	
Act Notarial nr. 540, din 05/05/2006 emis de BNP.LUPU MARIAN;	
B1	A1
Intabulare, drept de PROPRIETATEcumparare ca bun propriu, dobandit prin Conventie, cota actuala 1/1, cota initiala 1/1	
1) SPIRIDON MARIAN	
<i>OBSERVATII: (provenita din conversia CF 1817)</i>	

C. Partea III. SARCINI .

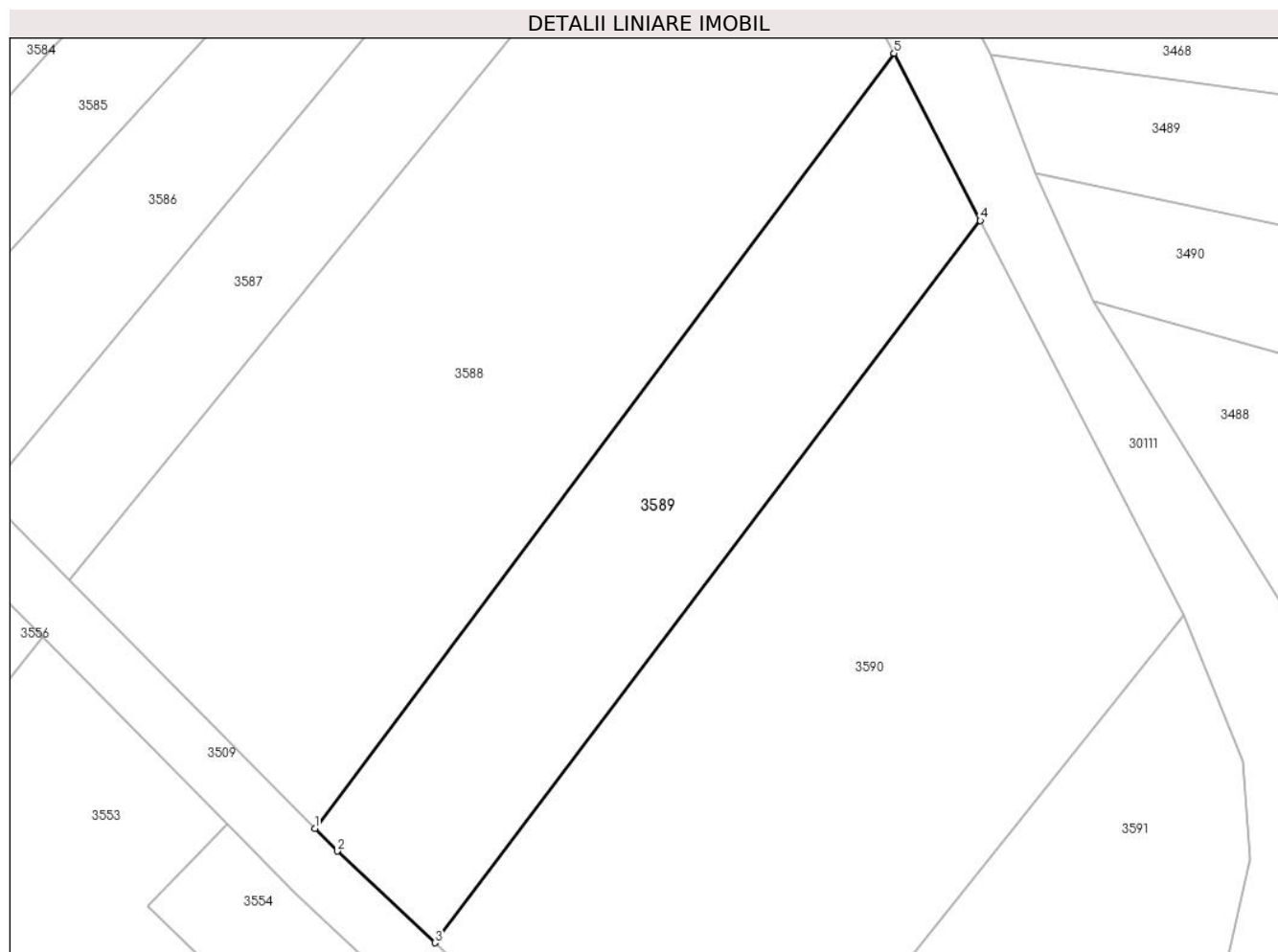
Inscrieri privind dezmembramintele dreptului de proprietate, drepturi reale de garanție și sarcini	Referințe
NU SUNT	

Anexa Nr. 1 La Partea I

Teren

Nr cadastral	Suprafața (mp)*	Observații / Referințe
26124	710	

* Suprafața este determinată în planul de proiecție Stereo 70.



Date referitoare la teren

Crt	Categorie folosință	Intravilan	Suprafața (mp)	Tarla	Parcelă	Nr. topo	Observații / Referințe
1	faneata	NU	710	2	274	-	

Lungime Segmente

1) Valorile lungimilor segmentelor sunt obținute din proiecție în plan.

Punct început	X / Y	Punct sfârșit	X / Y	Lungime segment (** (m)
1	576.075,347 390.946,677	2	576.076,868 390.945,143	2.16
2	576.076,868 390.945,143	3	576.083,437 390.938,971	9.014
3	576.083,437 390.938,971	4	576.120,179 390.987,598	60.947
4	576.120,179 390.987,598	5	576.114,368 390.998,859	12.672
5	576.114,368 390.998,859	1	576.075,347 390.946,677	65.158

**** Lungimile segmentelor sunt determinate în planul de proiecție Stereo 70 și sunt rotunjite la 1 milimetru.**

***** Distanța dintre puncte este formată din segmente cumulate ce sunt mai mici decât valoarea 1 milimetru.**

**DATE DESPRE IMOBILUL NR. 3590**

Oficiul de Cadastru și Publicitate Imobiliară PRAHOVA
Biroul de Cadastru și Publicitate Imobiliară Ploiești

A. Partea I. Descrierea imobilului

TEREN Extravilan

Nr. CF vechi:1818
Nr. cadastral vechi:2079

Adresa: Jud. Prahova

Nr. Crt	Nr cadastral Nr. topografic	Suprafața* (mp)	Observații / Referințe
A1	26128	Din acte: 1.390 Masurata: 1.471	Sector cadastral:20 Teren neimprejmuit;

B. Partea II. Proprietari și acte

Inscrieri privitoare la dreptul de proprietate și alte drepturi reale	Referințe
12333 / 08/05/2006	
Act Notarial nr. 539, din 05/05/2006 emis de BNP.COSMA ANDREEA OANA;	
B1	A1
Intabulare, drept de PROPRIETATEcumparare ca bun propriu, dobandit prin Conventie, cota actuala 1/1, cota initiala 1/1	
1) MARIAN SPIRIDON	
<i>OBSERVATII: (provenita din conversia CF 1818)</i>	

C. Partea III. SARCINI .

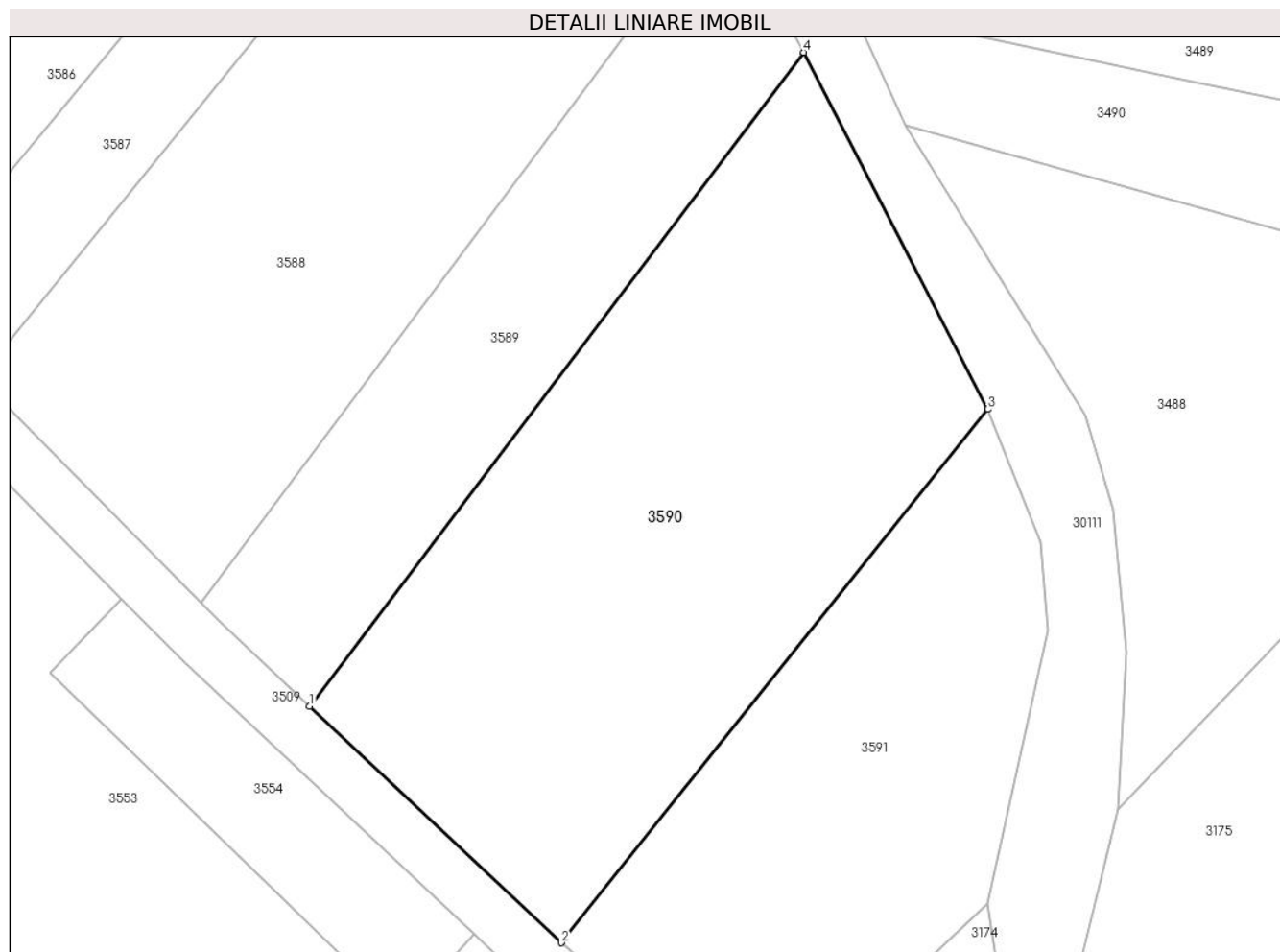
Inscrieri privind dezmembramintele dreptului de proprietate, drepturi reale de garanție și sarcini	Referințe
NU SUNT	

Anexa Nr. 1 La Partea I

Teren

Nr cadastral	Suprafața (mp)*	Observații / Referințe
26128	Din acte: 1.390 Masurata: 1.471	

* Suprafața este determinată în planul de proiecție Stereo 70.



Date referitoare la teren

Crt	Categorie folosință	Intra vilan	Suprafața (mp)	Tarla	Parcelă	Nr. topo	Observații / Referințe
1	faneata	NU	1.471	2	274/2	-	

Lungime Segmente

1) Valorile lungimilor segmentelor sunt obținute din proiecție în plan.

Punct început	X / Y	Punct sfârșit	X / Y	Lungime segment (** (m)
1	576.083,437 390.938,971	2	576.102,165 390.921,374	25.698
2	576.102,165 390.921,374	3	576.133,871 390.961,066	50.801
3	576.133,871 390.961,066	4	576.120,179 390.987,598	29.857
4	576.120,179 390.987,598	1	576.083,437 390.938,971	60.947

**** Lungimile segmentelor sunt determinate în planul de proiecție Stereo 70 și sunt rotunjite la 1 milimetru.**

***** Distanța dintre puncte este formată din segmente cumulate ce sunt mai mici decât valoarea 1 milimetru.**

**DATE DESPRE IMOBILUL NR. 3591**

Oficiul de Cadastru și Publicitate Imobiliară PRAHOVA
Biroul de Cadastru și Publicitate Imobiliară Ploiești

A. Partea I. Descrierea imobilului

TEREN Extravilan

Adresa: Jud. Prahova

Nr. Crt	Nr cadastral Nr. topografic	Suprafața* (mp)	Observații / Referințe
A1	30910	900	Sector cadastral:20 Teren neimprejmut;

B. Partea II. Proprietari și acte

Inscrieri privitoare la dreptul de proprietate și alte drepturi reale		Referințe
79509 / 17/06/2021		
Act Notarial nr. 2375, din 23/05/1996 emis de N.P. DINU GHEORGHE;		
B1	Intabulare, drept de PROPRIETATE donatie, dobandit prin Conventie, cota actuala 1/1, cota initiala 1/1 1) CHILAN ION	A1
Act Normativ nr. 17, din 07/03/2014 emis de PARLAMENTUL ROMANIEI;		
B2	Imobil aflat sub incidenta art.3 alin.(1) din Legea 17/2014	A1

C. Partea III. SARCINI .

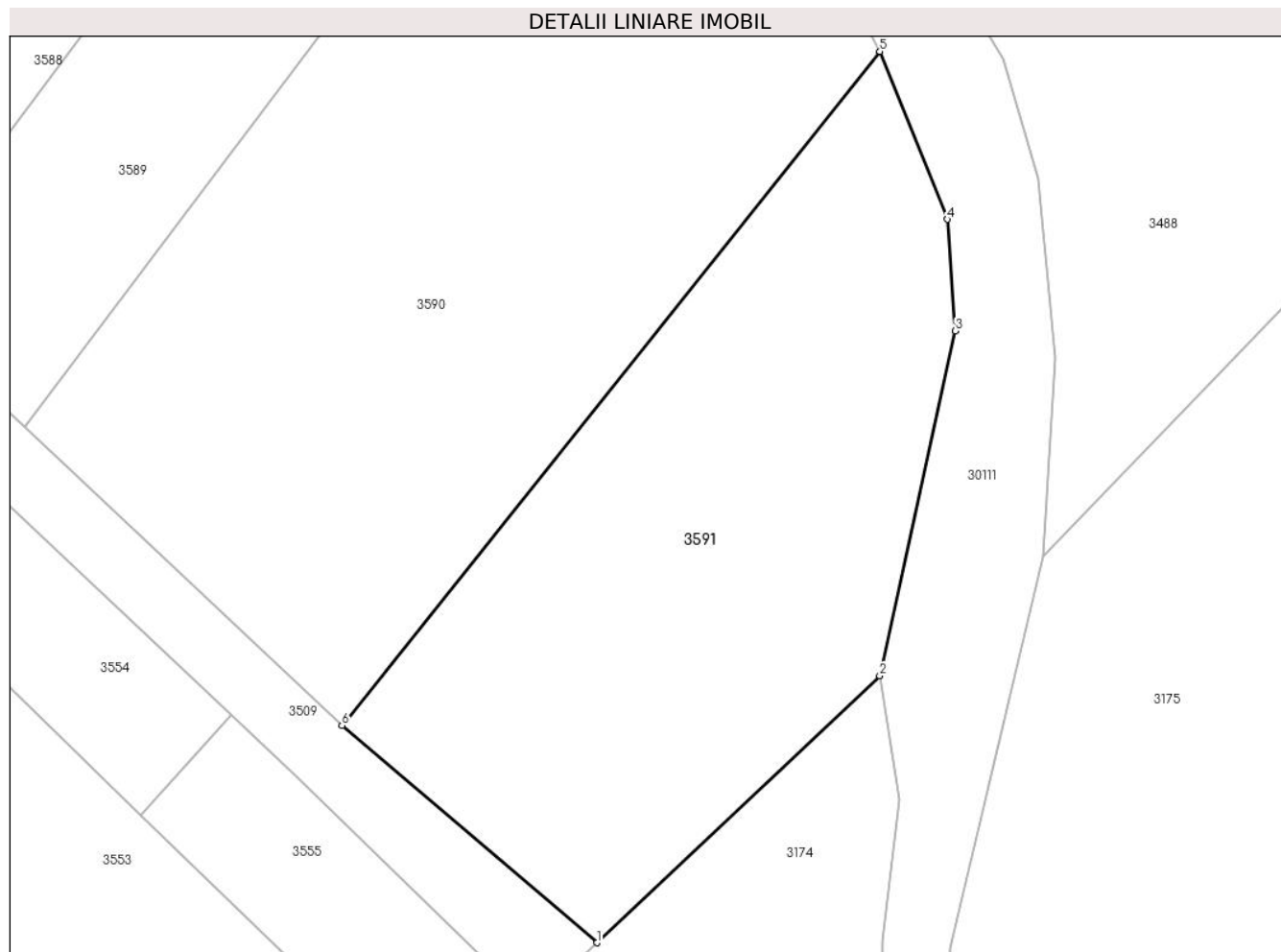
Inscrieri privind dezmembramintele dreptului de proprietate, drepturi reale de garanție și sarcini	Referințe
NU SUNT	

Anexa Nr. 1 La Partea I

Teren

Nr cadastral	Suprafața (mp)*	Observații / Referințe
30910	900	

* Suprafața este determinată în planul de proiecție Stereo 70.



Date referitoare la teren

Crt	Categorie folosință	Intravilan	Suprafața (mp)	Tarla	Parcelă	Nr. topo	Observații / Referințe
1	faneata	NU	900	2	275/1	-	

Lungime Segmente

1) Valorile lungimilor segmentelor sunt obținute din proiecție în plan.

Punct început	X / Y	Punct sfârșit	X / Y	Lungime segment (** (m)
1	576.117,198 390.908,586	2	576.133,867 390.924,302	22.91
2	576.133,867 390.924,302	3	576.138,325 390.944,617	20.798
3	576.138,325 390.944,617	4	576.137,844 390.951,18	6.581
4	576.137,844 390.951,18	5	576.133,871 390.961,066	10.654
5	576.133,871 390.961,066	6	576.102,165 390.921,374	50.801

Punct început	X / Y	Punct sfârșit	X / Y	Lungime segment (** (m)
6	576.102,165 390.921,374	1	576.117,198 390.908,586	19.736

** Lungimile segmentelor sunt determinate în planul de proiecție Stereo 70 și sunt rotunjite la 1 milimetru.

*** Distanța dintre puncte este formată din segmente cumulate ce sunt mai mici decât valoarea 1 milimetru.

**DATE DESPRE IMOBILUL NR. 3592**

Oficiul de Cadastru și Publicitate Imobiliară PRAHOVA
Biroul de Cadastru și Publicitate Imobiliară Ploiești

A. Partea I. Descrierea imobilului

TEREN Extravilan

Adresa: Jud. Prahova

Nr. Crt	Nr cadastral Nr. topografic	Suprafața* (mp)	Observații / Referințe
A1	30121	860	Sector cadastral:20 Teren neimpregmuit;

B. Partea II. Proprietari și acte

Inscrieri privitoare la dreptul de proprietate și alte drepturi reale		Referințe
152236 / 23/12/2019		
Act Notarial nr. 249, din 26/08/2019 emis de N.P. LUPU MARIA LUIZA (act notarial nr 47 din 26.08.2019, emis de N.P. CALIN MAGDALENA; act administrativ nr 37444 din 11.05.1995, emis de COMISIA JUDETEANA PENTRU STABILIREA DREPTULUI DE PROPRIETATE ASUPRA TERENURILOR PRAHOVA);		
B3	se noteaza faptul ca imobilul se afla sub incidenta art.3 (alin.1) din Legea nr.17/2014	A1
106378 / 18/08/2022		
Act Notarial nr. 2478, din 18/08/2022 emis de NP Lupu Maria Luiza;		
B4	Intabulare, drept de PROPRIETATEpartaj, dobandit prin Conventie, cota actuala 1/1, cota initiala 1/1 1) VASILE VASILE	A1

C. Partea III. SARCINI .

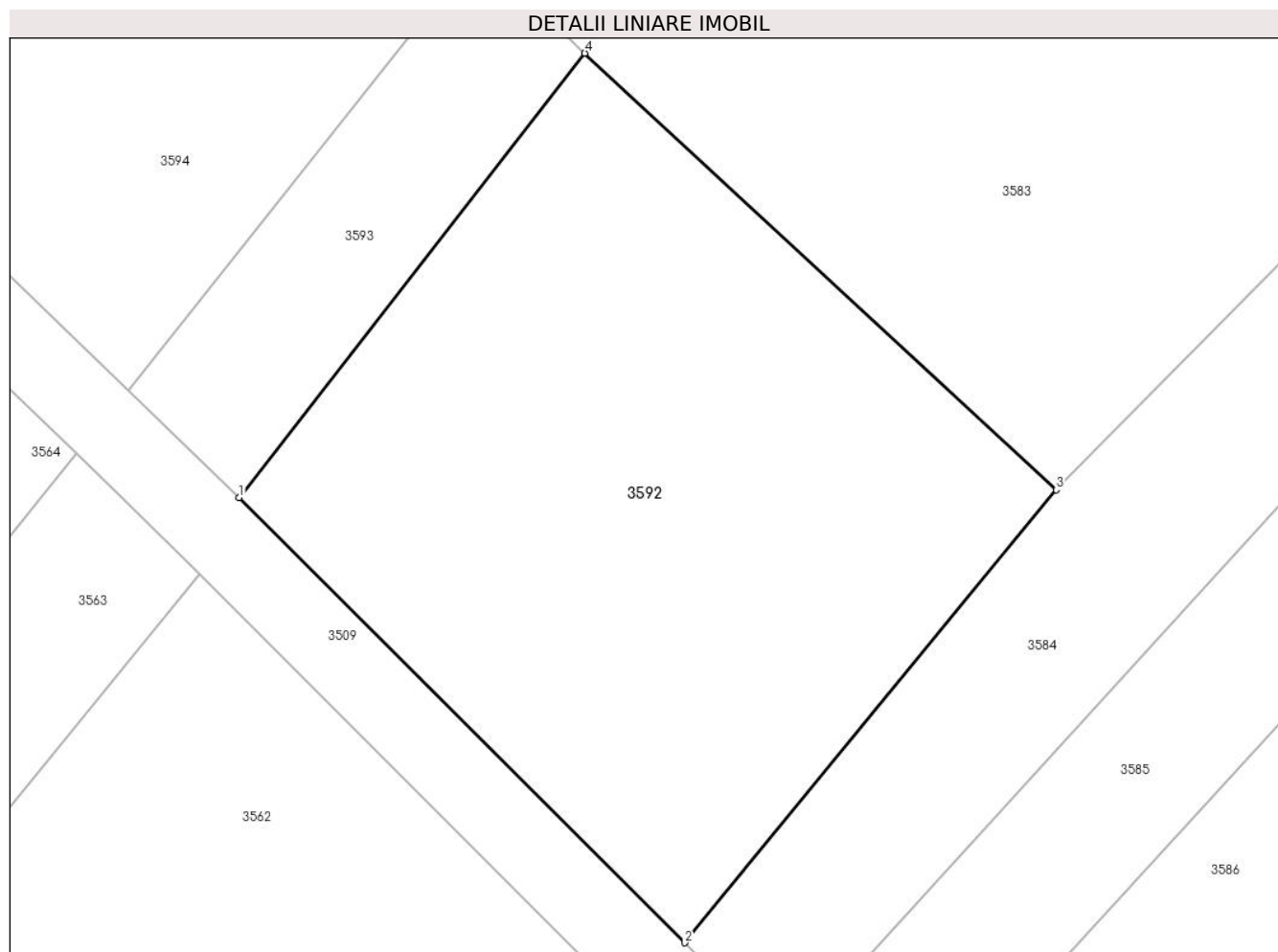
Inscrieri privind dezmembramintele dreptului de proprietate, drepturi reale de garanție și sarcini	Referințe
NU SUNT	

Anexa Nr. 1 La Partea I

Teren

Nr cadastral	Suprafața (mp)*	Observații / Referințe
30121	860	

* Suprafața este determinată în planul de proiecție Stereo 70.



Date referitoare la teren

Crt	Categorie folosință	Intra vilan	Suprafața (mp)	Tarla	Parcelă	Nr. topo	Observații / Referințe
1	arabil	NU	860	2	270/11	-	

Lungime Segmente

1) Valorile lungimilor segmentelor sunt obținute din proiecție în plan.

Punct început	X / Y	Punct sfârșit	X / Y	Lungime segment (** (m)
1	576.014,553 391.007,805	2	576.036,225 390.986,162	30.628
2	576.036,225 390.986,162	3	576.054,299 391.008,172	28.48
3	576.054,299 391.008,172	4	576.031,372 391.029,393	31.241
4	576.031,372 391.029,393	1	576.014,553 391.007,805	27.366

** Lungimile segmentelor sunt determinate în planul de proiecție Stereo 70 și sunt rotunjite la 1 milimetru.

***** Distanța dintre puncte este formată din segmente cumulate ce sunt mai mici decât valoarea 1 milimetru.**

**DATE DESPRE IMOBILUL NR. 3593**

Oficiul de Cadastru și Publicitate Imobiliară PRAHOVA
Biroul de Cadastru și Publicitate Imobiliară Ploiești

A. Partea I. Descrierea imobilului

TEREN Extravilan

Adresa: Jud. Prahova

Nr. Crt	Nr cadastral Nr. topografic	Suprafața* (mp)	Observații / Referințe
A1		200	Sector cadastral:20 Teren neimprejmuit;

B. Partea II. Proprietari și acte

Inscrieri privitoare la dreptul de proprietate și alte drepturi reale	Referințe
/	
Act Administrativ nr. 42322, din 07/07/1995 emis de CJSDPAT PRAHOVA;	
B1	A1
Intabulare, drept de PROPRIETATE, dobandit prin Reconstituire, cota actuala 1/1, cota initiala 1/1	
1) MOISE RUXANDRA	
2) CHIȚĂ CONSTANTIN	
3) IONIȚĂ ELENA	

C. Partea III. SARCINI .

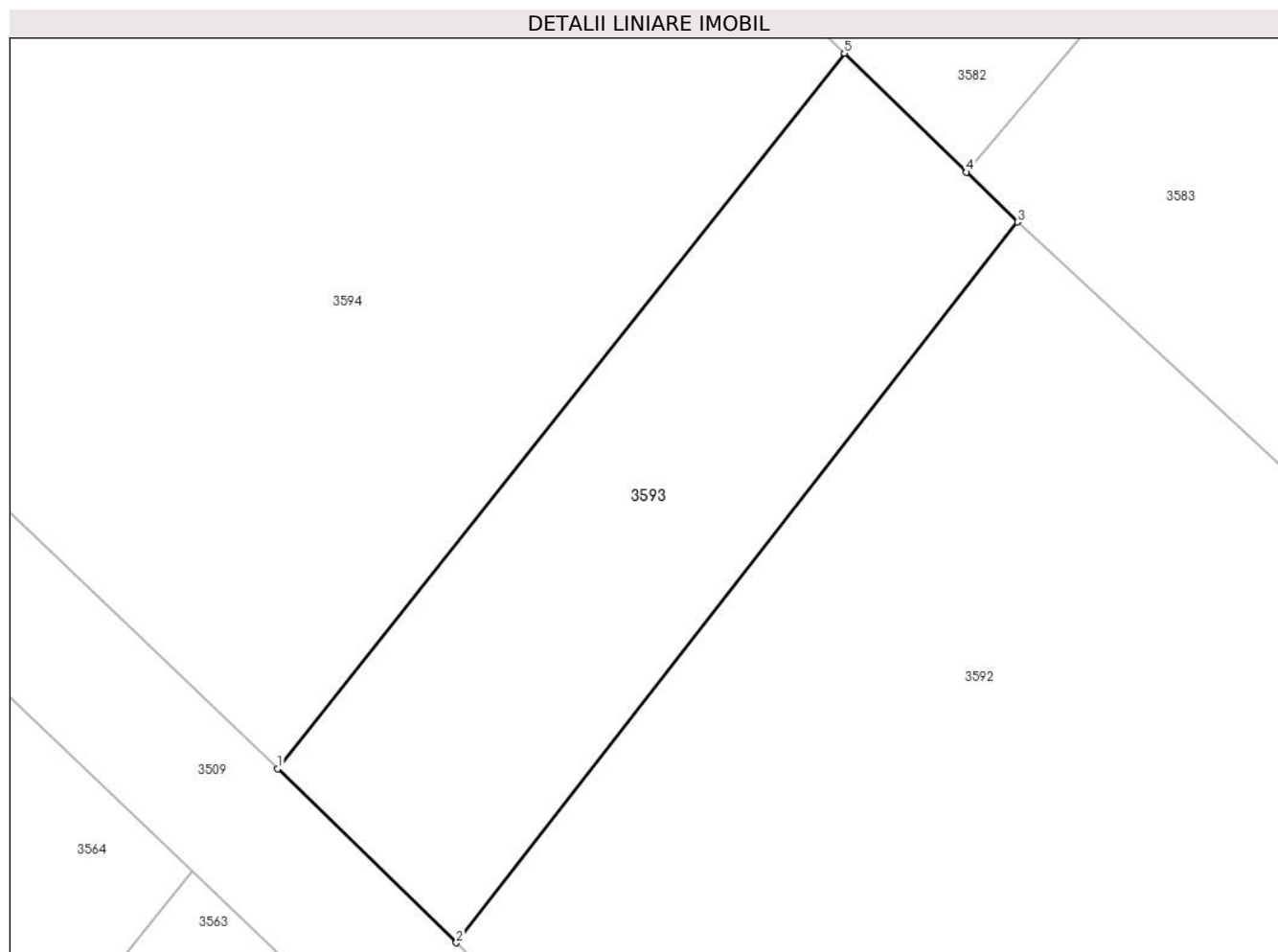
Inscrieri privind dezmembramintele dreptului de proprietate, drepturi reale de garanție și sarcini	Referințe
NU SUNT	

Anexa Nr. 1 La Partea I

Teren

Nr cadastral	Suprafața (mp)*	Observații / Referințe
	200	

* Suprafața este determinată în planul de proiecție Stereo 70.



Date referitoare la teren

Crt	Categorie folosință	Intravilan	Suprafața (mp)	Tarla	Parcelă	Nr. topo	Observații / Referințe
1	vie	NU	200	2	270	-	

Lungime Segmente

1) Valorile lungimilor segmentelor sunt obținute din proiecție în plan.

Punct început	X / Y	Punct sfârșit	X / Y	Lungime segment (** (m)
1	576.009,2 391.013,022	2	576.014,553 391.007,805	7.475
2	576.014,553 391.007,805	3	576.031,372 391.029,393	27.366
3	576.031,372 391.029,393	4	576.029,838 391.030,888	2.142
4	576.029,838 391.030,888	5	576.026,183 391.034,449	5.103
5	576.026,183 391.034,449	1	576.009,2 391.013,022	27.341

**** Lungimile segmentelor sunt determinate în planul de proiecție Stereo 70 și sunt rotunjite la 1 milimetru.**

***** Distanța dintre puncte este formată din segmente cumulate ce sunt mai mici decât valoarea 1 milimetru.**

**DATE DESPRE IMOBILUL NR. 3594**

Oficiul de Cadastru și Publicitate Imobiliară PRAHOVA
Biroul de Cadastru și Publicitate Imobiliară Ploiești

A. Partea I. Descrierea imobilului

TEREN Extravilan

Adresa: Jud. Prahova

Nr. Crt	Nr cadastral Nr. topografic	Suprafața* (mp)	Observații / Referințe
A1		930	Sector cadastral:20 Teren neimprejmuit;

B. Partea II. Proprietari și acte

Inscrieri privitoare la dreptul de proprietate și alte drepturi reale	Referințe
/	
Act Administrativ nr. 42385, din 10/08/1995 emis de CJSDPAT PRAHOVA;	
B1	A1
Intabulare, drept de PROPRIETATE, dobandit prin Reconstituire, cota actuala 1/1, cota initiala 1/1	
1) TOBOȘ C ZINICA	
2) DINCĂ D ANA	
3) DINCĂ C GHEORGHE	

C. Partea III. SARCINI .

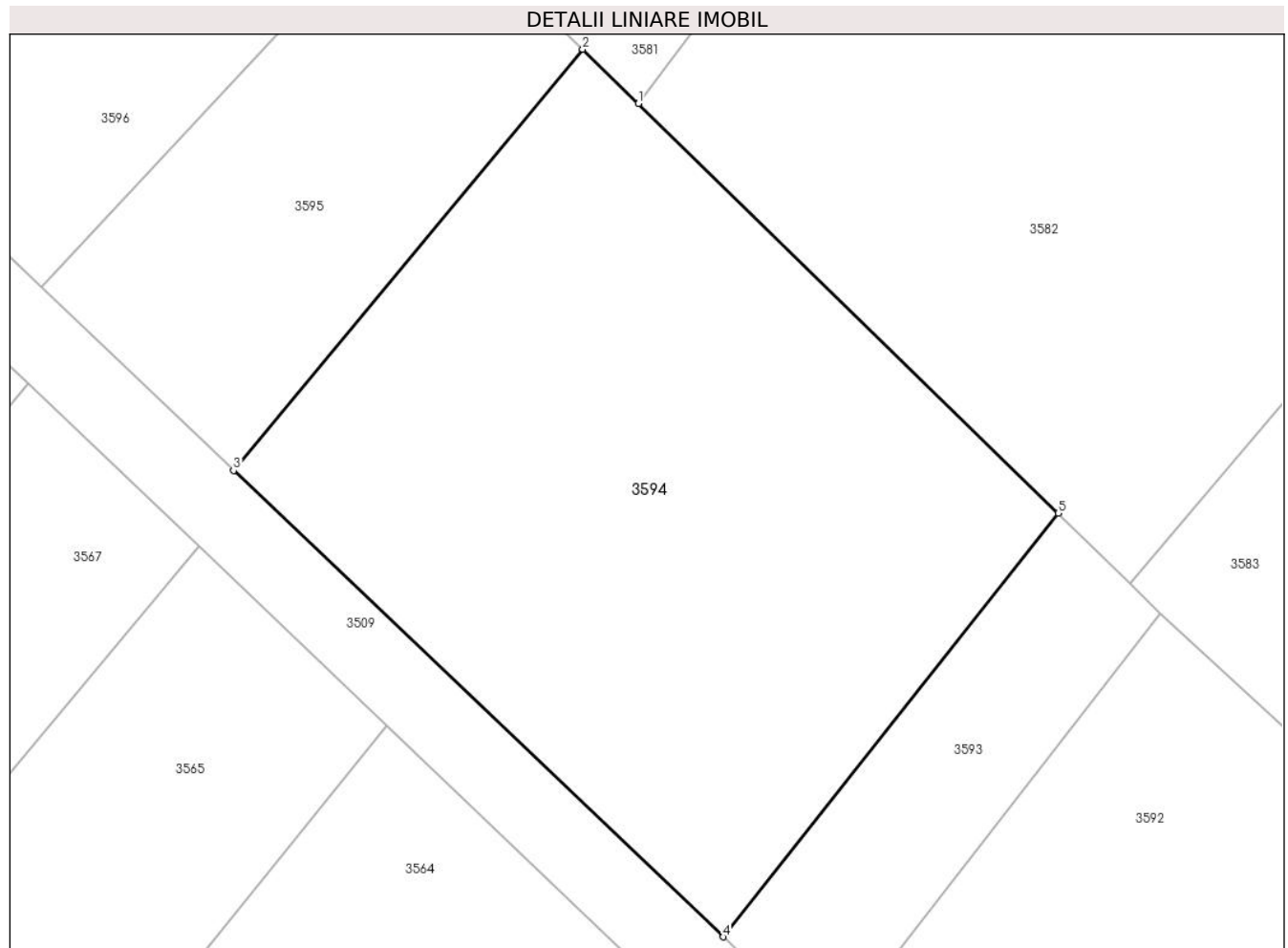
Inscrieri privind dezmembramintele dreptului de proprietate, drepturi reale de garanție și sarcini	Referințe
NU SUNT	

Anexa Nr. 1 La Partea I

Teren

Nr cadastral	Suprafața (mp)*	Observații / Referințe
	930	

* Suprafața este determinată în planul de proiecție Stereo 70.



Date referitoare la teren

Crt	Categorie folosință	Intravilan	Suprafața (mp)	Tarla	Parcelă	Nr. topo	Observații / Referințe
1	vie	NU	930	2	269	-	

Lungime Segmente

1) Valorile lungimilor segmentelor sunt obținute din proiecție în plan.

Punct început	X / Y	Punct sfârșit	X / Y	Lungime segment (** (m)
1	576.004,914 391.055,176	2	576.002,095 391.057,922	3.935
2	576.002,095 391.057,922	3	575.984,413 391.036,611	27.691
3	575.984,413 391.036,611	4	576.009,2 391.013,022	34.217
4	576.009,2 391.013,022	5	576.026,183 391.034,449	27.341
5	576.026,183 391.034,449	1	576.004,914 391.055,176	29.698

**** Lungimile segmentelor sunt determinate în planul de proiecție Stereo 70 și sunt rotunjite la 1 milimetru.**

***** Distanța dintre puncte este formată din segmente cumulate ce sunt mai mici decât valoarea 1 milimetru.**

**DATE DESPRE IMOBILUL NR. 3595**

Oficiul de Cadastru și Publicitate Imobiliară PRAHOVA
Biroul de Cadastru și Publicitate Imobiliară Ploiești

A. Partea I. Descrierea imobilului

TEREN Extravilan

Adresa: Jud. Prahova

Nr. Crt	Nr cadastral Nr. topografic	Suprafața* (mp)	Observații / Referințe
A1		350	Sector cadastral:20 Teren neimprejmuit;

B. Partea II. Proprietari și acte

Inscrieri privitoare la dreptul de proprietate și alte drepturi reale		Referințe
/		
Act Notarial nr. 213, din 03/08/2004 emis de NP TUDOSE MARIA;		
B1	Intabulare, drept de PROPRIETATE, cu titlu de moștenire, dobandit prin Succesiune, cota actuala 1/2, cota initiala 1/2 1) COSTACHE VALERIA	A1
B2	Intabulare, drept de PROPRIETATE, cu titlu de moștenire, dobandit prin Succesiune, cota actuala 1/2, cota initiala 1/2 1) STĂNESCU GHEORGHE	A1

C. Partea III. SARCINI .

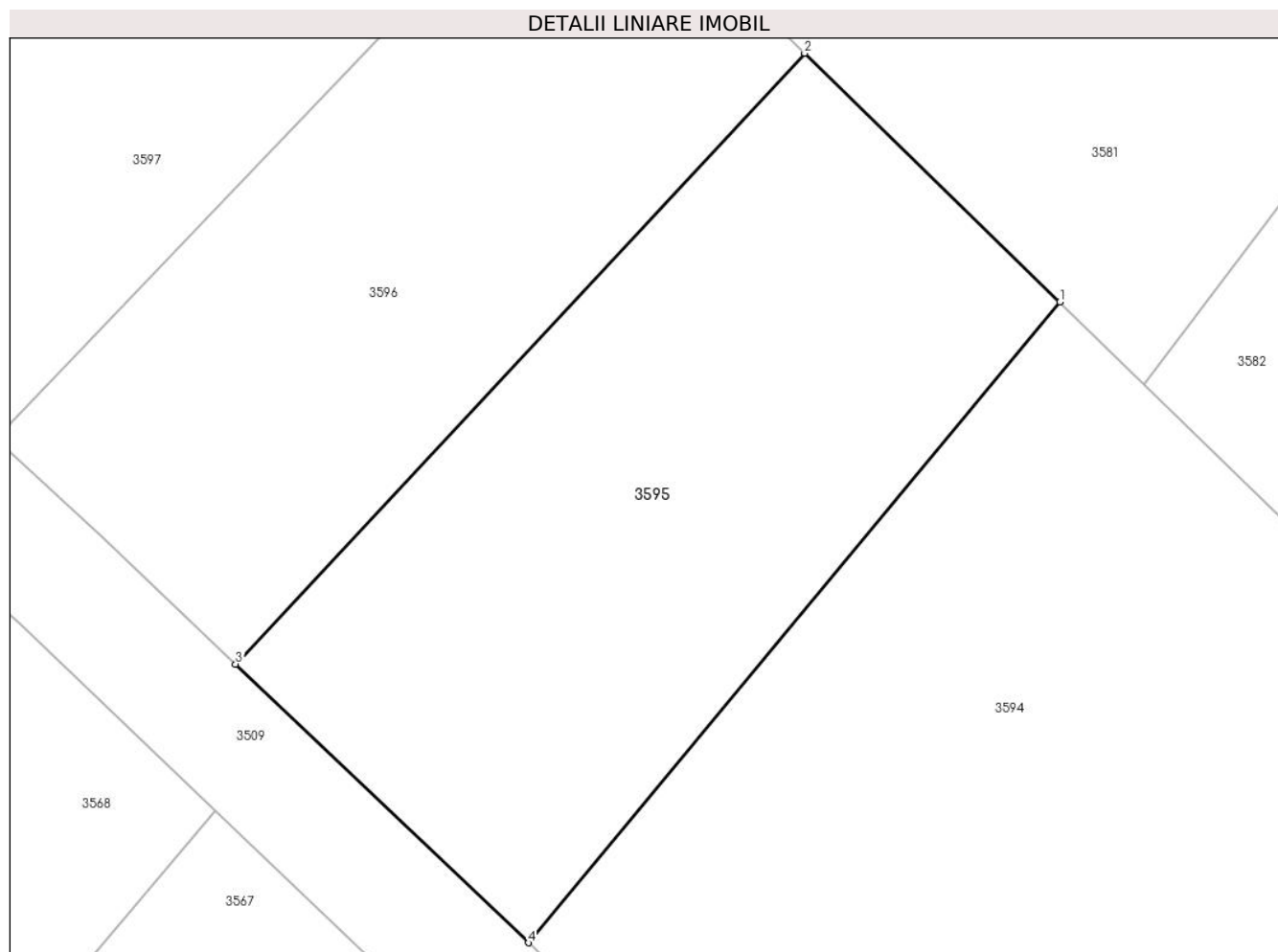
Inscrieri privind dezmembramintele dreptului de proprietate, drepturi reale de garanție și sarcini	Referințe
NU SUNT	

Anexa Nr. 1 La Partea I

Teren

Nr cadastral	Suprafața (mp)*	Observații / Referințe
	350	

* Suprafața este determinată în planul de proiecție Stereo 70.



Date referitoare la teren

Crt	Categorie folosință	Intra vilan	Suprafața (mp)	Tarla	Parcelă	Nr. topo	Observații / Referințe
1	vie	NU	350	2	268/8	-	

Lungime Segmente

1) Valorile lungimilor segmentelor sunt obținute din proiecție în plan.

Punct început	X / Y	Punct sfârșit	X / Y	Lungime segment (** (m)
1	576.002,095 391.057,922	2	575.993,608 391.066,192	11.85
2	575.993,608 391.066,192	3	575.974,674 391.045,88	27.768
3	575.974,674 391.045,88	4	575.984,413 391.036,611	13.445
4	575.984,413 391.036,611	1	576.002,095 391.057,922	27.691

** Lungimile segmentelor sunt determinate în planul de proiecție Stereo 70 și sunt rotunjite la 1 milimetru.

***** Distanţa dintre puncte este formată din segmente cumulate ce sunt mai mici decât valoarea 1 milimetru.**

**DATE DESPRE IMOBILUL NR. 3596**

Oficiul de Cadastru și Publicitate Imobiliară PRAHOVA
Biroul de Cadastru și Publicitate Imobiliară Ploiești

A. Partea I. Descrierea imobilului

TEREN Extravilan

Adresa: Jud. Prahova

Nr. Crt	Nr cadastral Nr. topografic	Suprafața* (mp)	Observații / Referințe
A1		300	Sector cadastral:20 Teren neimprejmuit;

B. Partea II. Proprietari și acte

Inscrieri privitoare la dreptul de proprietate și alte drepturi reale		Referințe
/		
Act Notarial nr. 1912, din 12/11/1996 emis de NP BARBU FLOAREA;		
B1	Intabulare, drept de PROPRIETATE, cu titlu de partaj voluntar, dobandit prin lesire Din Indiviziune, cota actuala 1/1, cota initiala 1/1 1) ARSENE STELIANA	A1

C. Partea III. SARCINI .

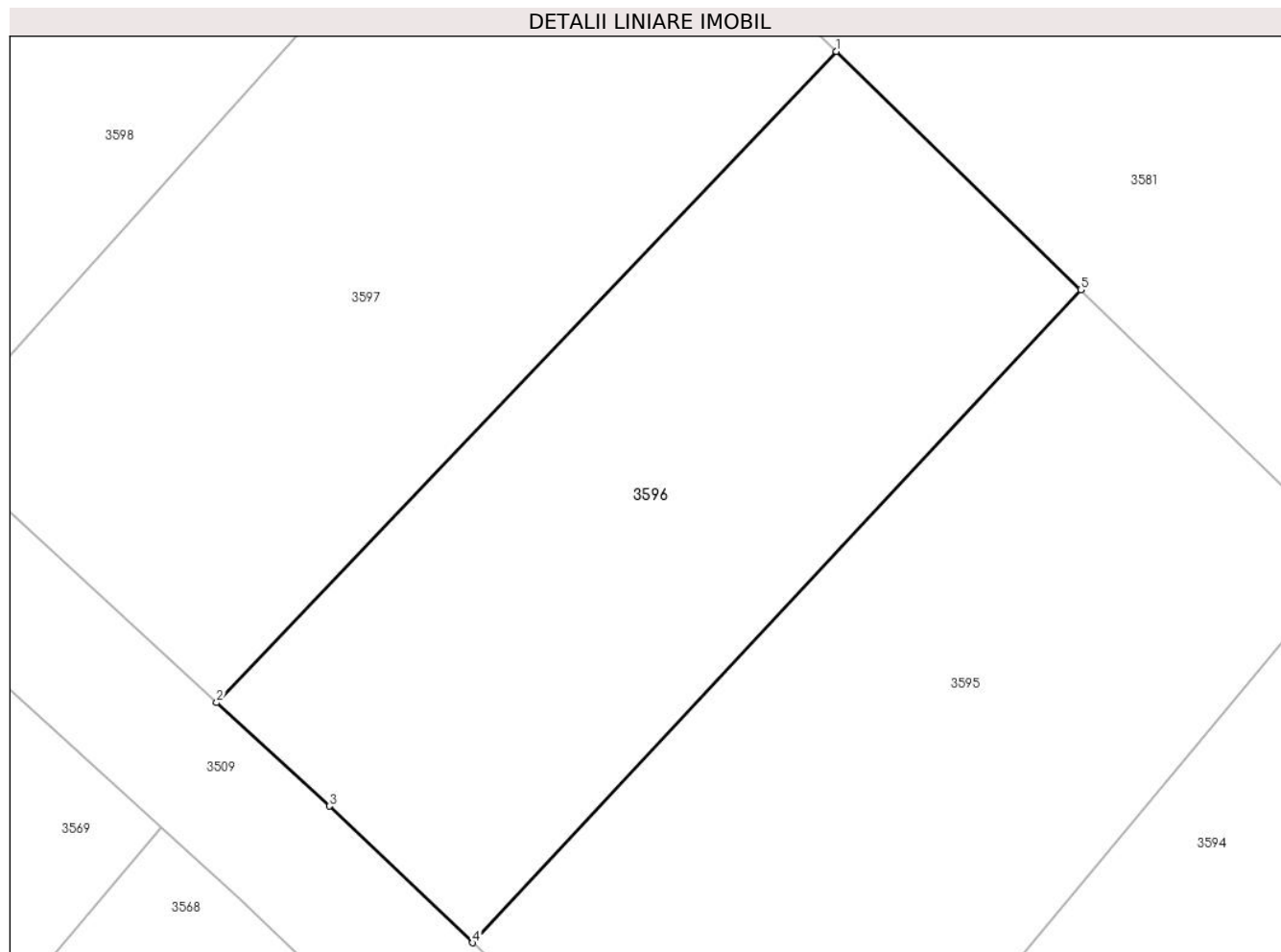
Inscrieri privind dezmembramintele dreptului de proprietate, drepturi reale de garanție și sarcini	Referințe
NU SUNT	

Anexa Nr. 1 La Partea I

Teren

Nr cadastral	Suprafața (mp)*	Observații / Referințe
	300	

* Suprafața este determinată în planul de proiecție Stereo 70.



Date referitoare la teren

Crt	Categorie folosință	Intravilan	Suprafața (mp)	Tarla	Parcelă	Nr. topo	Observații / Referințe
1	vie	NU	300	2	268/1	-	

Lungime Segmente

1) Valorile lungimilor segmentelor sunt obținute din proiecție în plan.

Punct început	X / Y	Punct sfârșit	X / Y	Lungime segment (** (m)
1	575.986,0 391.073,607	2	575.966,703 391.053,35	27.977
2	575.966,703 391.053,35	3	575.970,208 391.050,13	4.76
3	575.970,208 391.050,13	4	575.974,674 391.045,88	6.165
4	575.974,674 391.045,88	5	575.993,608 391.066,192	27.768
5	575.993,608 391.066,192	1	575.986,0 391.073,607	10.624

**** Lungimile segmentelor sunt determinate în planul de proiecție Stereo 70 și sunt rotunjite la 1 milimetru.**

***** Distanța dintre puncte este formată din segmente cumulate ce sunt mai mici decât valoarea 1 milimetru.**

**DATE DESPRE IMOBILUL NR. 3597**

Oficiul de Cadastru și Publicitate Imobiliară PRAHOVA
Biroul de Cadastru și Publicitate Imobiliară Ploiești

A. Partea I. Descrierea imobilului

TEREN Extravilan

Adresa: Jud. Prahova

Nr. Crt	Nr cadastral Nr. topografic	Suprafața* (mp)	Observații / Referințe
A1	28939	350	Sector cadastral:20 Teren neimprejmut;

B. Partea II. Proprietari și acte

Inscrieri privitoare la dreptul de proprietate și alte drepturi reale		Referințe
71410 / 02/08/2017		
Act Notarial nr. 1001, din 12/06/1996 emis de NP BOTEZATU ION;		
B1	Intabulare, drept de PROPRIETATE, dobandit prin Succesiune, cota actuala 1/2, cota initiala 1/2 1) CONSTANTINESCU DAN-ANDREI	A1
B2	Intabulare, drept de PROPRIETATE, dobandit prin Succesiune, cota actuala 1/2, cota initiala 1/2 1) CONSTANTINESCU MONICA-SINZIANA	A1
B3	imobil aflat sub incidenta art. 3 alin.1 din Legea 17/2014	A1

C. Partea III. SARCINI .

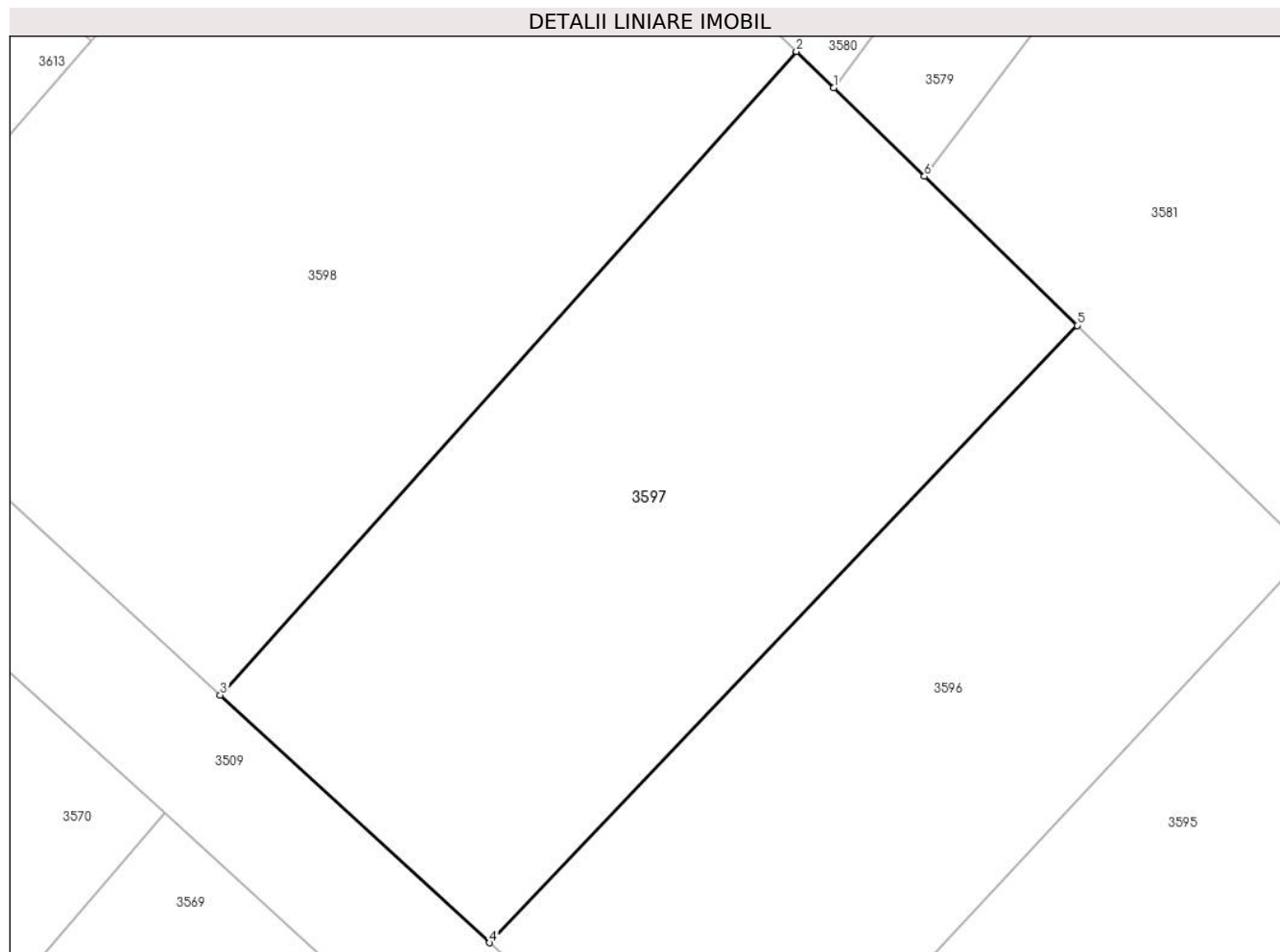
Inscrieri privind dezmembramintele dreptului de proprietate, drepturi reale de garanție și sarcini	Referințe
NU SUNT	

Anexa Nr. 1 La Partea I

Teren

Nr cadastral	Suprafața (mp)*	Observații / Referințe
28939	350	

* Suprafața este determinată în planul de proiecție Stereo 70.



Date referitoare la teren

Crt	Categorie folosință	Intra vilan	Suprafața (mp)	Tarla	Parcelă	Nr. topo	Observații / Referințe
1	vie	NU	350	2	267/3	-	

Lungime Segmente

1) Valorile lungimilor segmentelor sunt obținute din proiecție în plan.

Punct început	X / Y	Punct sfârșit	X / Y	Lungime segment (** (m)
1	575.978,003 391.081,399	2	575.976,779 391.082,592	1.709
2	575.976,779 391.082,592	3	575.957,858 391.061,475	28.354
3	575.957,858 391.061,475	4	575.966,703 391.053,35	12.01
4	575.966,703 391.053,35	5	575.986,0 391.073,607	27.977
5	575.986,0 391.073,607	6	575.980,985 391.078,494	7.002

Punct început	X / Y	Punct sfârșit	X / Y	Lungime segment (** (m)
6	575.980,985 391.078,494	1	575.978,003 391.081,399	4.163

** Lungimile segmentelor sunt determinate în planul de proiecție Stereo 70 și sunt rotunjite la 1 milimetru.

*** Distanța dintre puncte este formată din segmente cumulate ce sunt mai mici decât valoarea 1 milimetru.

**DATE DESPRE IMOBILUL NR. 3598**

Oficiul de Cadastru și Publicitate Imobiliară PRAHOVA
Biroul de Cadastru și Publicitate Imobiliară Ploiești

A. Partea I. Descrierea imobilului

TEREN Extravilan

Adresa: Jud. Prahova

Nr. Crt	Nr cadastral Nr. topografic	Suprafața* (mp)	Observații / Referințe
A1		500	Sector cadastral:20 Teren neimprejmuit;

B. Partea II. Proprietari și acte

Inscrieri privitoare la dreptul de proprietate și alte drepturi reale		Referințe
/		
Act Notarial nr. 1245, din 10/09/1998 emis de NP DAVID ELLA;		
B1	Intabulare, drept de PROPRIETATE, cu titlu de partaj voluntar, dobandit prin lesire Din Indiviziune, cota actuala 1/1, cota initiala 1/1 1) PARASCHIV MARIA	A1

C. Partea III. SARCINI .

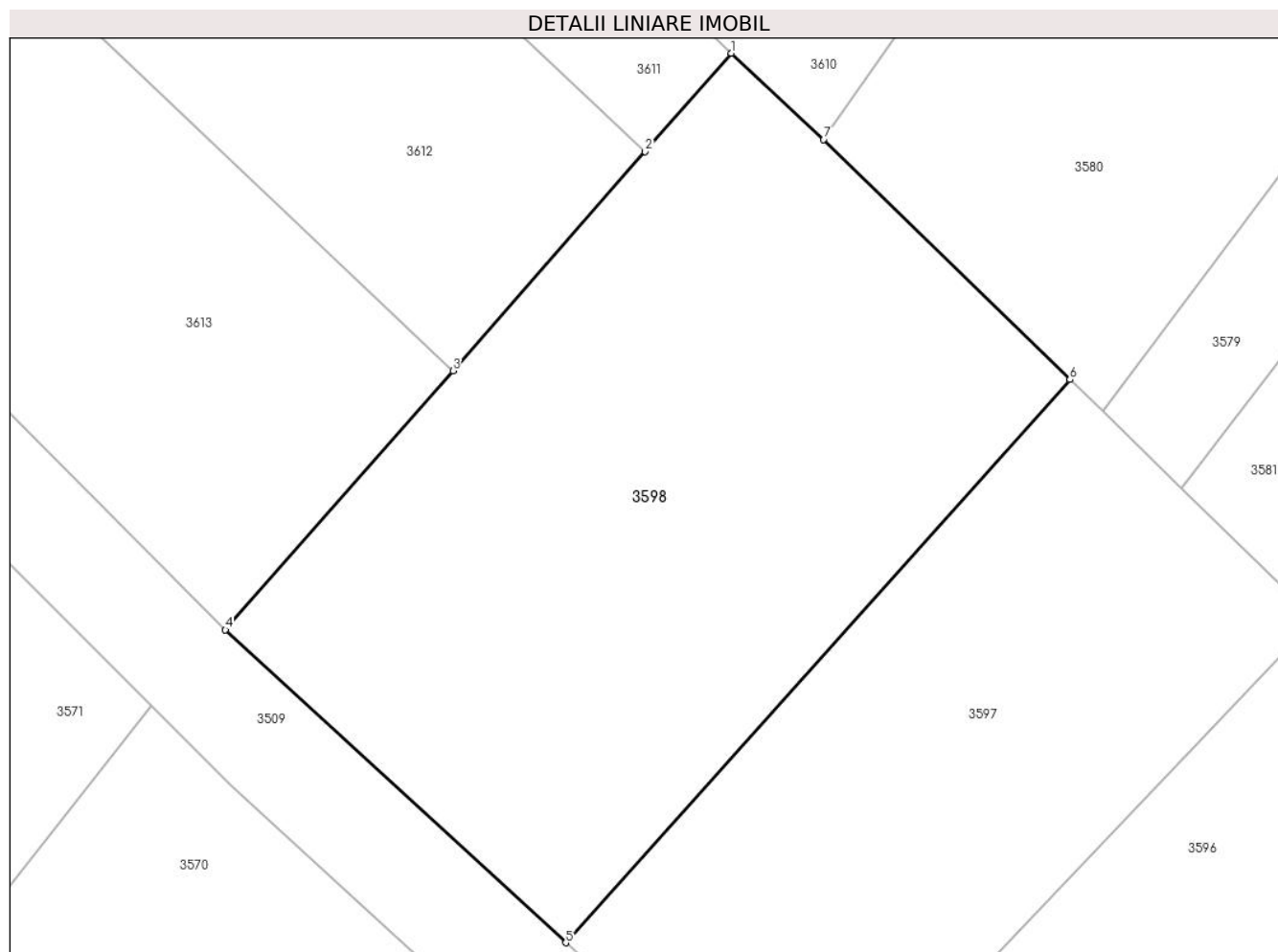
Inscrieri privind dezmembramintele dreptului de proprietate, drepturi reale de garanție și sarcini	Referințe
NU SUNT	

Anexa Nr. 1 La Partea I

Teren

Nr cadastral	Suprafața (mp)*	Observații / Referințe
	500	

* Suprafața este determinată în planul de proiecție Stereo 70.



Date referitoare la teren

Crt	Categorie folosință	Intravilan	Suprafața (mp)	Tarla	Parcelă	Nr. topo	Observații / Referințe
1	vie	NU	500	2	266	-	

Lungime Segmente

1) Valorile lungimilor segmentelor sunt obținute din proiecție în plan.

Punct început	X / Y	Punct sfârșit	X / Y	Lungime segment (** (m)
1	575.964,074 391.094,833	2	575.960,839 391.091,147	4.904
2	575.960,839 391.091,147	3	575.953,626 391.082,931	10.933
3	575.953,626 391.082,931	4	575.945,088 391.073,205	12.942
4	575.945,088 391.073,205	5	575.957,858 391.061,475	17.34
5	575.957,858 391.061,475	6	575.976,779 391.082,592	28.354

Punct început	X / Y	Punct sfârșit	X / Y	Lungime segment (** (m)
6	575.976,779 391.082,592	7	575.967,54 391.091,595	12.9
7	575.967,54 391.091,595	1	575.964,074 391.094,833	4.743

** Lungimile segmentelor sunt determinate în planul de proiecție Stereo 70 și sunt rotunjite la 1 milimetru.

*** Distanța dintre puncte este formată din segmente cumulate ce sunt mai mici decât valoarea 1 milimetru.

**DATE DESPRE IMOBILUL NR. 3599**

Oficiul de Cadastru și Publicitate Imobiliară PRAHOVA
Biroul de Cadastru și Publicitate Imobiliară Ploiești

A. Partea I. Descrierea imobilului

TEREN Extravilan

Adresa: Jud. Prahova

Nr. Crt	Nr cadastral Nr. topografic	Suprafața* (mp)	Observații / Referințe
A1		665	Sector cadastral:20 Teren neimprijmit;

B. Partea II. Proprietari și acte

Inscrieri privitoare la dreptul de proprietate și alte drepturi reale		Referințe
/		
Act Normativ nr. 7, din 13/03/1996 emis de PARLAMENTUL ROMANIEI;		
B1	Inscrierea posesiei, drept de PROPRIETATE, dobandit prin Lege, cota actuala 1/1, cota initiala 1/1 1) NEIDENTIFICAT NEIDENTIFICAT	A1
Act Normativ nr. 7, din 13/03/1996 emis de PARLAMENTUL ROMANIEI (art.13 alin.14);		
B2	Se noteaza mentiunea de proprietar neidentificat, rezerva comisiei locale de fond funciar.	A1

C. Partea III. SARCINI .

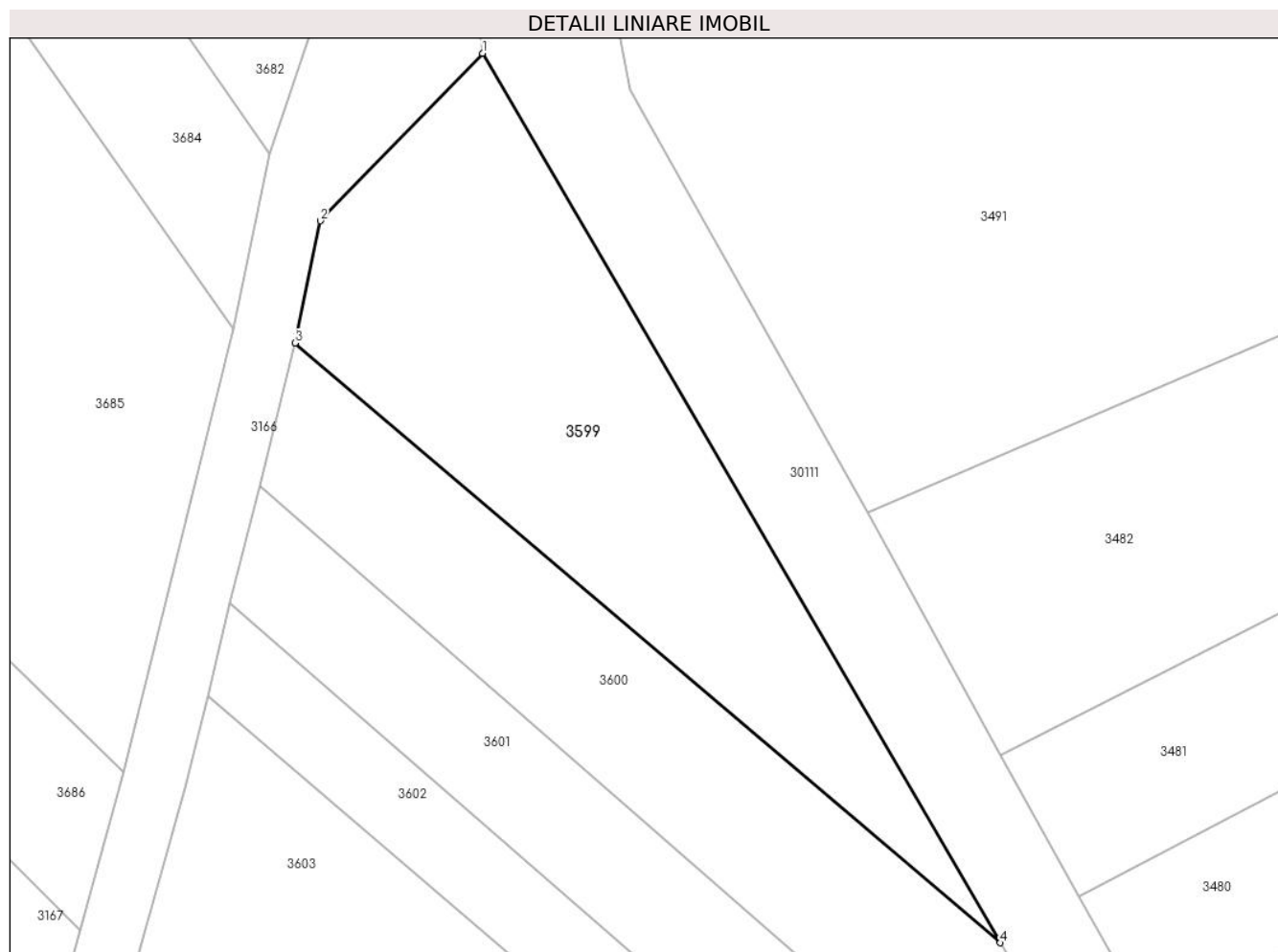
Inscrieri privind dezmembramintele dreptului de proprietate, drepturi reale de garanție și sarcini	Referințe
NU SUNT	

Anexa Nr. 1 La Partea I

Teren

Nr cadastral	Suprafața (mp)*	Observații / Referințe
	665	

* Suprafața este determinată în planul de proiecție Stereo 70.



Date referitoare la teren

Crt	Categorie folosință	Intra vilan	Suprafața (mp)	Tarla	Parcelă	Nr. topo	Observații / Referințe
1	faneata	NU	665	2	283/3	-	

Lungime Segmente

1) Valorile lungimilor segmentelor sunt obținute din proiecție în plan.

Punct început	X / Y	Punct sfârșit	X / Y	Lungime segment (** (m)
1	575.924,998 391.316,421	2	575.914,737 391.305,829	14.747
2	575.914,737 391.305,829	3	575.913,128 391.298,092	7.903
3	575.913,128 391.298,092	4	575.957,777 391.260,171	58.579
4	575.957,777 391.260,171	1	575.924,998 391.316,421	65.104

** Lungimile segmentelor sunt determinate în planul de proiecție Stereo 70 și sunt rotunjite la 1 milimetru.

***** Distanţa dintre puncte este formată din segmente cumulate ce sunt mai mici decât valoarea 1 milimetru.**

**DATE DESPRE IMOBILUL NR. 3600**

Oficiul de Cadastru și Publicitate Imobiliară PRAHOVA
Biroul de Cadastru și Publicitate Imobiliară Ploiești

A. Partea I. Descrierea imobilului

TEREN Extravilan

Adresa: Jud. Prahova

Nr. Crt	Nr cadastral Nr. topografic	Suprafața* (mp)	Observații / Referințe
A1		610	Sector cadastral:20 Teren neimprejmuit;

B. Partea II. Proprietari și acte

Inscrieri privitoare la dreptul de proprietate și alte drepturi reale		Referințe
/		
Act Administrativ nr. 42377, din 10/08/1995 emis de CJSDPAT PRAHOVA;		
B1	Intabulare, drept de PROPRIETATE, dobandit prin Reconstituire, cota actuala 1/1, cota initiala 1/1 1) PĂTRAȘCU VASILE FLORICA 2) GHEORGHE DUMITRU MARIA	A1

C. Partea III. SARCINI .

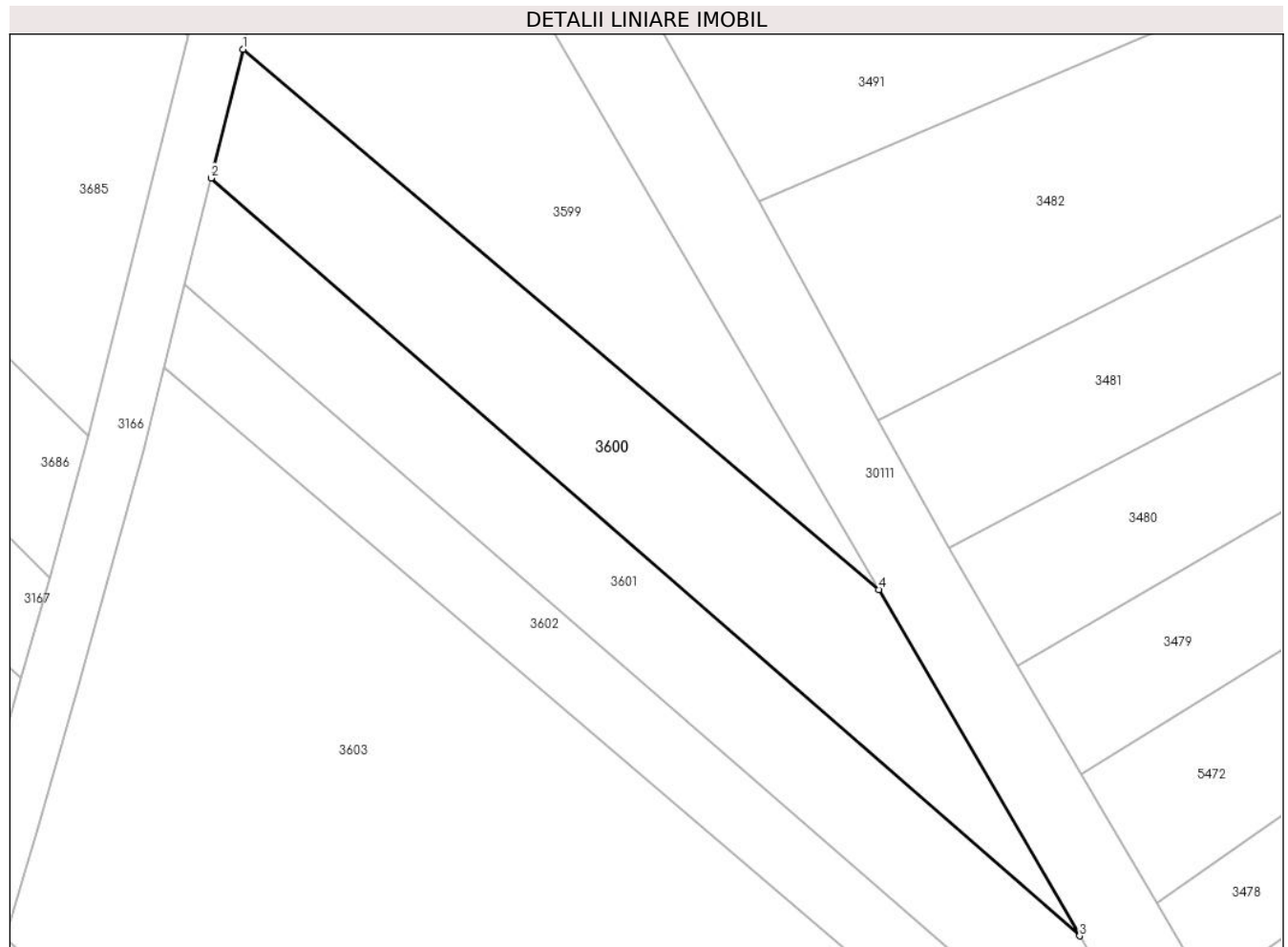
Inscrieri privind dezmembramintele dreptului de proprietate, drepturi reale de garanție și sarcini	Referințe
NU SUNT	

Anexa Nr. 1 La Partea I

Teren

Nr cadastral	Suprafața (mp)*	Observații / Referințe
	610	

* Suprafața este determinată în planul de proiecție Stereo 70.



Date referitoare la teren

Crt	Categorie folosință	Intra vilan	Suprafața (mp)	Tarla	Parcelă	Nr. topo	Observații / Referințe
1	faneata	NU	610	2	283/2	-	

Lungime Segmente

1) Valorile lungimilor segmentelor sunt obținute din proiecție în plan.

Punct început	X / Y	Punct sfârșit	X / Y	Lungime segment (** (m)
1	575.913,128 391.298,092	2	575.910,887 391.289,054	9.312
2	575.910,887 391.289,054	3	575.971,9 391.235,857	80.948
3	575.971,9 391.235,857	4	575.957,777 391.260,171	28.118
4	575.957,777 391.260,171	1	575.913,128 391.298,092	58.579

** Lungimile segmentelor sunt determinate în planul de proiecție Stereo 70 și sunt rotunjite la 1 milimetru.

***** Distanţa dintre puncte este formată din segmente cumulate ce sunt mai mici decât valoarea 1 milimetru.**

**DATE DESPRE IMOBILUL NR. 3601**

Oficiul de Cadastru și Publicitate Imobiliară PRAHOVA
Biroul de Cadastru și Publicitate Imobiliară Ploiești

A. Partea I. Descrierea imobilului

TEREN Extravilan

Adresa: Jud. Prahova

Nr. Crt	Nr cadastral Nr. topografic	Suprafața* (mp)	Observații / Referințe
A1		600	Sector cadastral:20 Teren neimprejmuit;

B. Partea II. Proprietari și acte

Inscrieri privitoare la dreptul de proprietate și alte drepturi reale	Referințe
/	
Act Administrativ nr. 21041, din 14/10/1994 emis de CJSDPAT PRAHOVA;	
B1	A1
Intabulare, drept de PROPRIETATE, dobandit prin Reconstituire, cota actuala 1/1, cota initiala 1/1 1) CRĂCIUN ANICA TĂNASE	

C. Partea III. SARCINI .

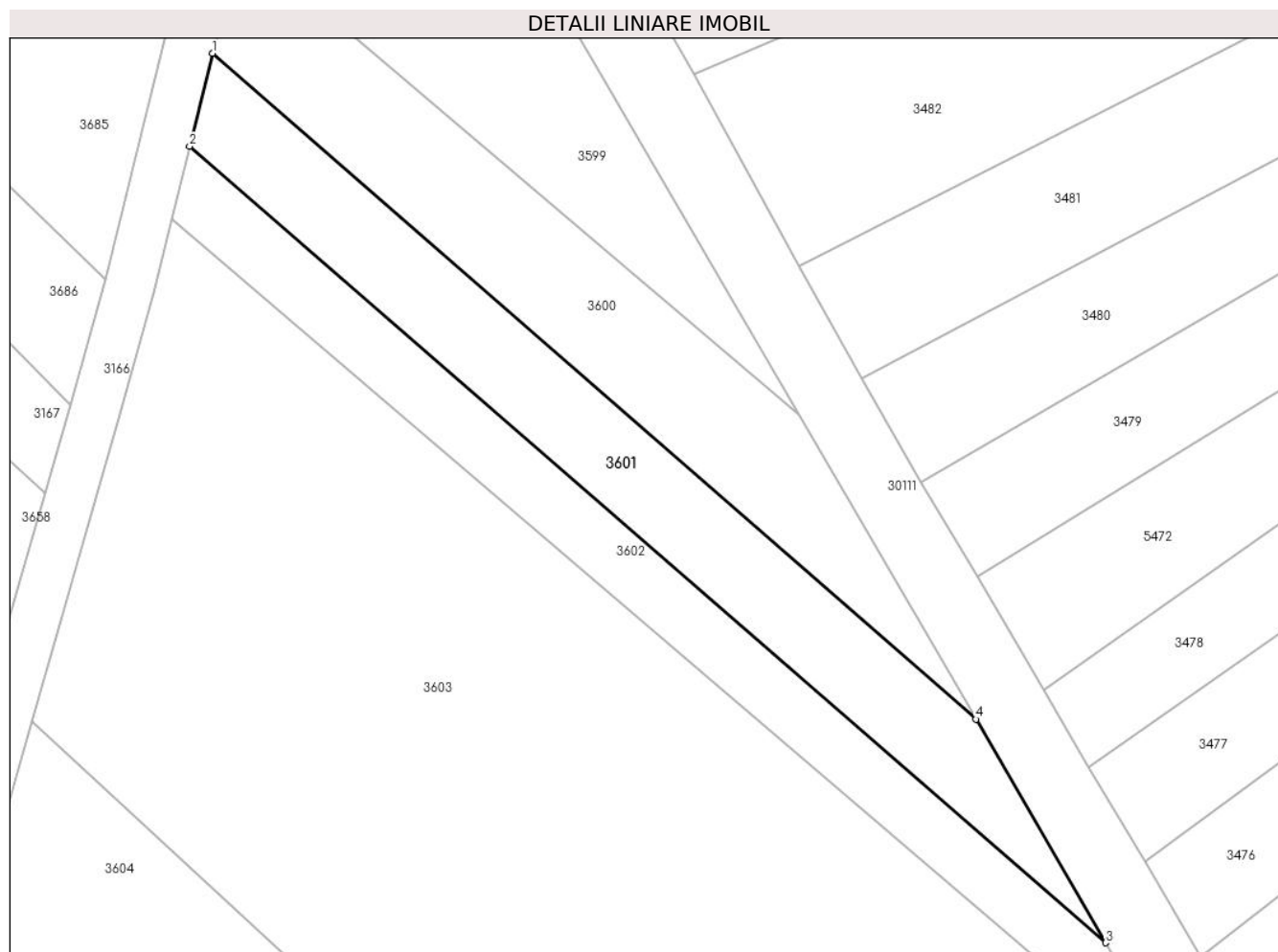
Inscrieri privind dezmembramintele dreptului de proprietate, drepturi reale de garanție și sarcini	Referințe
NU SUNT	

Anexa Nr. 1 La Partea I

Teren

Nr cadastral	Suprafața (mp)*	Observații / Referințe
	600	

* Suprafața este determinată în planul de proiecție Stereo 70.



Date referitoare la teren

Crt	Categorie folosință	Intravilan	Suprafața (mp)	Tarla	Parcelă	Nr. topo	Observații / Referințe
1	faneata	NU	600	2	283/1	-	

Lungime Segmente

1) Valorile lungimilor segmentelor sunt obținute din proiecție în plan.

Punct început	X / Y	Punct sfârșit	X / Y	Lungime segment (** (m)
1	575.910,887 391.289,054	2	575.909,042 391.281,617	7.662
2	575.909,042 391.281,617	3	575.982,278 391.217,989	97.016
3	575.982,278 391.217,989	4	575.971,9 391.235,857	20.663
4	575.971,9 391.235,857	1	575.910,887 391.289,054	80.948

** Lungimile segmentelor sunt determinate în planul de proiecție Stereo 70 și sunt rotunjite la 1 milimetru.

***** Distanţa dintre puncte este formată din segmente cumulate ce sunt mai mici decât valoarea 1 milimetru.**

**DATE DESPRE IMOBILUL NR. 3602**

Oficiul de Cadastru și Publicitate Imobiliară PRAHOVA
Biroul de Cadastru și Publicitate Imobiliară Ploiești

A. Partea I. Descrierea imobilului

TEREN Extravilan

Nr. CF vechi:1558
Nr. cadastral vechi:1789

Adresa: Jud. Prahova

Nr. Crt	Nr cadastral Nr. topografic	Suprafața* (mp)	Observații / Referințe
A1	26251	500	Sector cadastral:20 Teren neimprejmuit;

B. Partea II. Proprietari și acte

Inscrieri privitoare la dreptul de proprietate și alte drepturi reale	Referințe
30714 / 29/11/2005	
Act Notarial nr. 3303, din 31/10/2005 emis de BNP.MINEA OCTAVIAN;	
B1	A1
Intabulare, drept de PROPRIETATEpartaj, dobandit prin Conventie, cota actuala 1/1, cota initiala 1/1	
1) VASILE RUXANDRA	
<i>OBSERVATII: (provenita din conversia CF 1558)</i>	

C. Partea III. SARCINI .

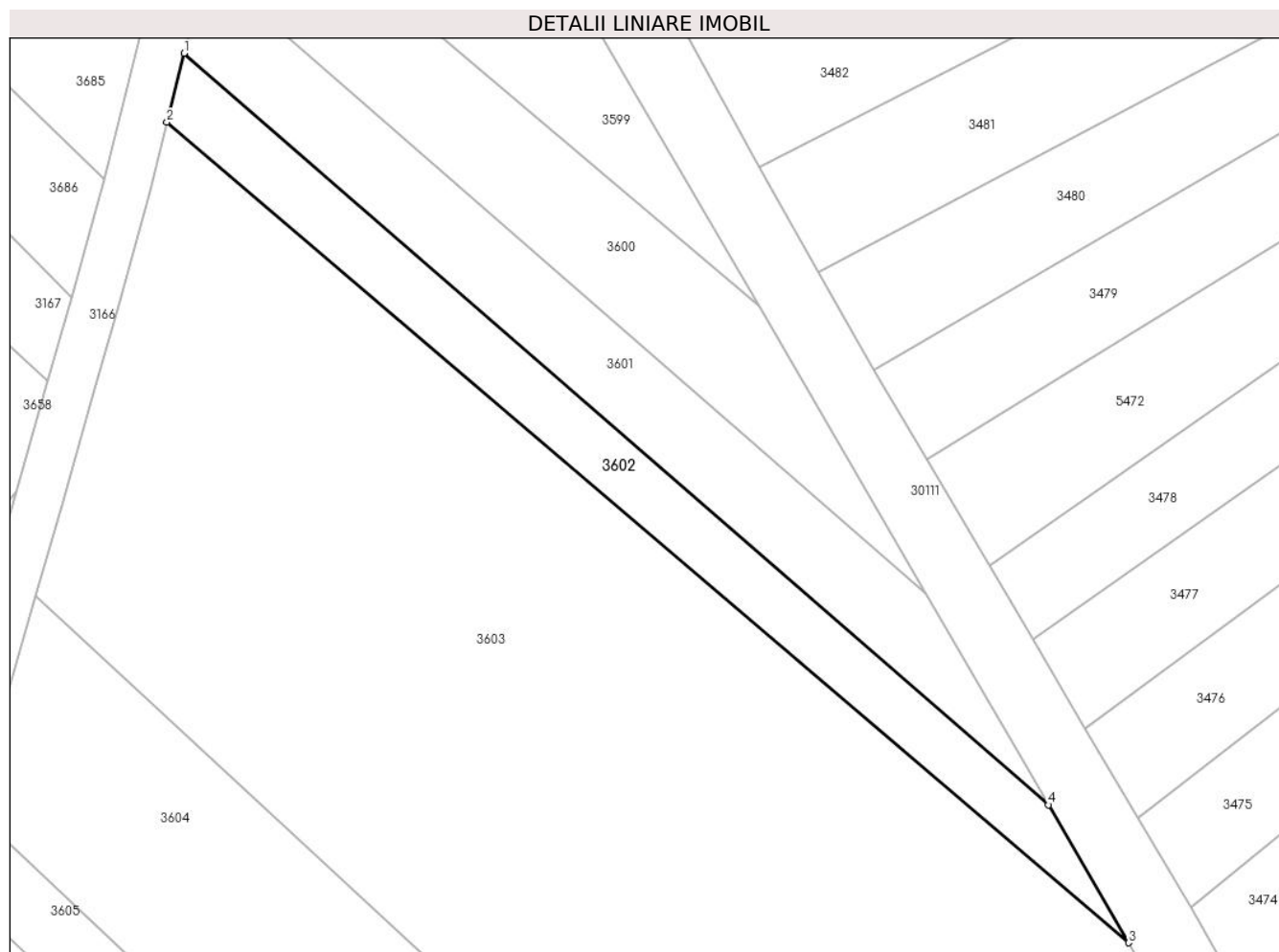
Inscrieri privind dezmembramintele dreptului de proprietate, drepturi reale de garanție și sarcini	Referințe
NU SUNT	

Anexa Nr. 1 La Partea I

Teren

Nr cadastral	Suprafața (mp)*	Observații / Referințe
26251	500	

* Suprafața este determinată în planul de proiecție Stereo 70.



Date referitoare la teren

Crt	Categorie folosință	Intra vilan	Suprafața (mp)	Tarla	Parcelă	Nr. topo	Observații / Referințe
1	faneata	NU	500	2	283	-	

Lungime Segmente

1) Valorile lungimilor segmentelor sunt obținute din proiecție în plan.

Punct început	X / Y	Punct sfârșit	X / Y	Lungime segment (** (m)
1	575.909,042 391.281,617	2	575.907,593 391.275,776	6.018
2	575.907,593 391.275,776	3	575.989,058 391.206,314	107.058
3	575.989,058 391.206,314	4	575.982,278 391.217,989	13.501
4	575.982,278 391.217,989	1	575.909,042 391.281,617	97.016

** Lungimile segmentelor sunt determinate în planul de proiecție Stereo 70 și sunt rotunjite la 1 milimetru.

***** Distanţa dintre puncte este formată din segmente cumulate ce sunt mai mici decât valoarea 1 milimetru.**

**DATE DESPRE IMOBILUL NR. 3603**

Oficiul de Cadastru și Publicitate Imobiliară PRAHOVA
Biroul de Cadastru și Publicitate Imobiliară Ploiești

A. Partea I. Descrierea imobilului

TEREN Extravilan

Adresa: Jud. Prahova

Nr. Crt	Nr cadastral Nr. topografic	Suprafața* (mp)	Observații / Referințe
A1		5.560	Sector cadastral:20 Teren neimprejmit;

B. Partea II. Proprietari și acte

Inscrieri privitoare la dreptul de proprietate și alte drepturi reale		Referințe
/		
Act Administrativ nr. 52604, din 10/01/1996 emis de CJSDPAT PRAHOVA;		
B1	Intabulare, drept de PROPRIETATE, dobândit prin Reconstituire, cota actuala 1/1, cota initiala 1/1 1) CONSTANTINESCU ZINICA 2) TROFIN CONSTANȚA 3) TOMESCU ALEXANDRU 4) TOMESCU ST MARIA 5) TOMESCU D MIHAI 6) OLARU ELENA 7) TOMESCU VASILE 8) TOMESCU AURELIA 9) TOMESCU I GHEORGHE 10) TOMESCU DIAMANTA 11) TOMESCU GH GHEORGHE 12) SCHEIANU DIAMANDINA	A1

C. Partea III. SARCINI .

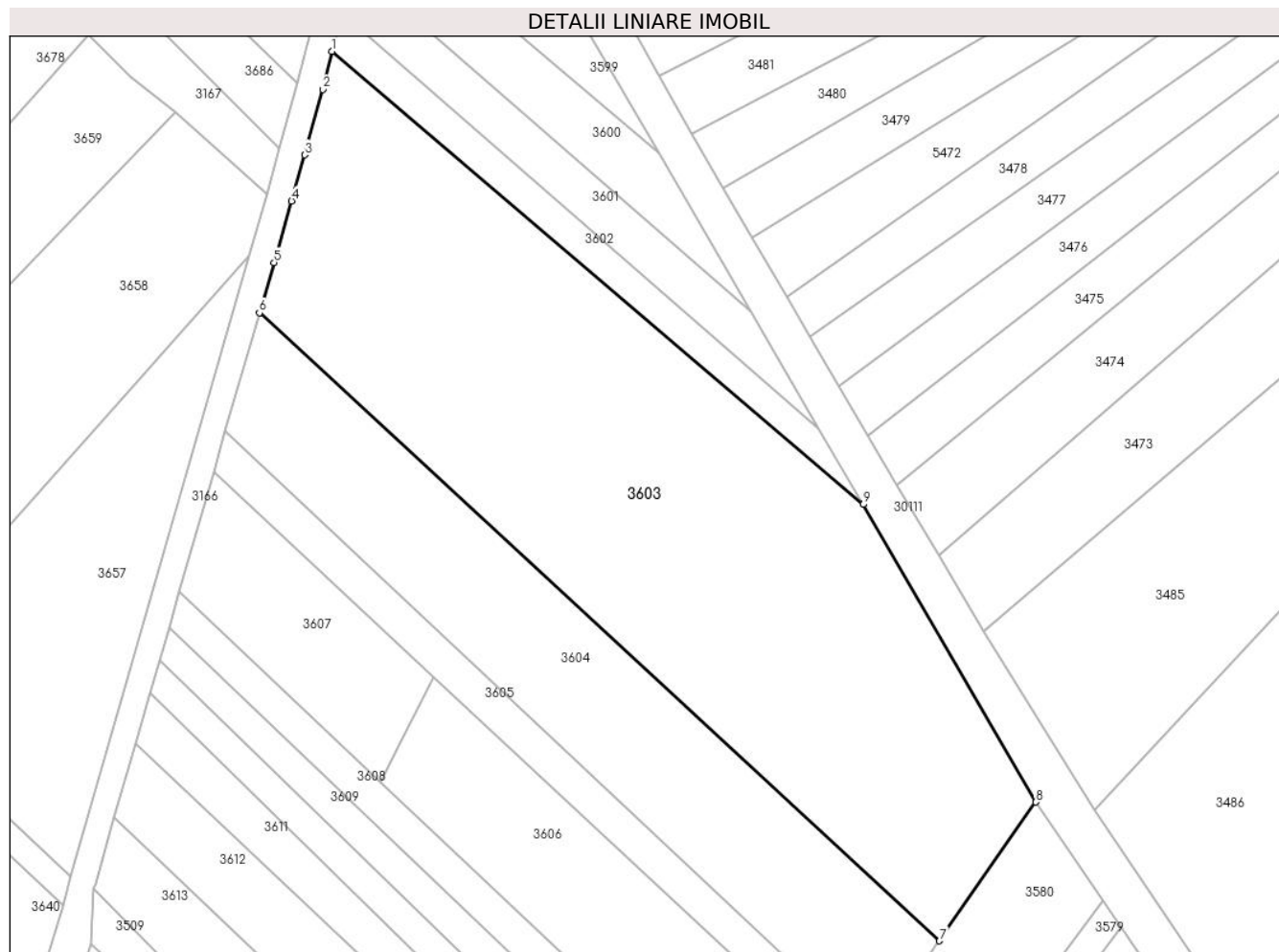
Inscrieri privind dezmembramintele dreptului de proprietate, drepturi reale de garanție și sarcini	Referințe
NU SUNT	

Anexa Nr. 1 La Partea I

Teren

Nr cadastral	Suprafața (mp)*	Observații / Referințe
	5.560	

* Suprafața este determinată în planul de proiecție Stereo 70.



Date referitoare la teren

Crt	Categorie folosință	Intravilan	Suprafața (mp)	Tarla	Parcelă	Nr. topo	Observații / Referințe
1	faneata	NU	5.560	2	282	-	

Lungime Segmente

1) Valorile lungimilor segmentelor sunt obținute din proiecție în plan.

Punct început	X / Y	Punct sfârșit	X / Y	Lungime segment (** (m)
1	575.907,593 391.275,776	2	575.906,144 391.269,934	6.019
2	575.906,144 391.269,934	3	575.903,383 391.259,896	10.411
3	575.903,383 391.259,896	4	575.901,385 391.252,827	7.346
4	575.901,385 391.252,827	5	575.898,672 391.243,396	9.813
5	575.898,672 391.243,396	6	575.896,453 391.235,682	8.027

Punct început	X / Y	Punct sfârșit	X / Y	Lungime segment (** (m)
6	575.896,453 391.235,682	7	576.000,787 391.139,404	141.968
7	576.000,787 391.139,404	8	576.015,572 391.160,666	25.897
8	576.015,572 391.160,666	9	575.989,058 391.206,314	52.79
9	575.989,058 391.206,314	1	575.907,593 391.275,776	107.058

** Lungimile segmentelor sunt determinate în planul de proiecție Stereo 70 și sunt rotunjite la 1 milimetru.

*** Distanța dintre puncte este formată din segmente cumulate ce sunt mai mici decât valoarea 1 milimetru.

**DATE DESPRE IMOBILUL NR. 3604**

Oficiul de Cadastru și Publicitate Imobiliară PRAHOVA
Biroul de Cadastru și Publicitate Imobiliară Ploiești

A. Partea I. Descrierea imobilului

TEREN Extravilan

Adresa: Jud. Prahova

Nr. Crt	Nr cadastral Nr. topografic	Suprafața* (mp)	Observații / Referințe
A1		2.420	Sector cadastral:20 Teren neimprejmuit;

B. Partea II. Proprietari și acte

Inscrieri privitoare la dreptul de proprietate și alte drepturi reale		Referințe
/		
Act Notarial nr. 37, din 16/05/2002 emis de NP NECULAE AURELIAN;		
B1	Intabulare, drept de PROPRIETATE, cu titlu de moștenire, dobandit prin Succesiune, cota actuala 1/1, cota initiala 1/1 1) TOMA GHEORGHE	A1

C. Partea III. SARCINI .

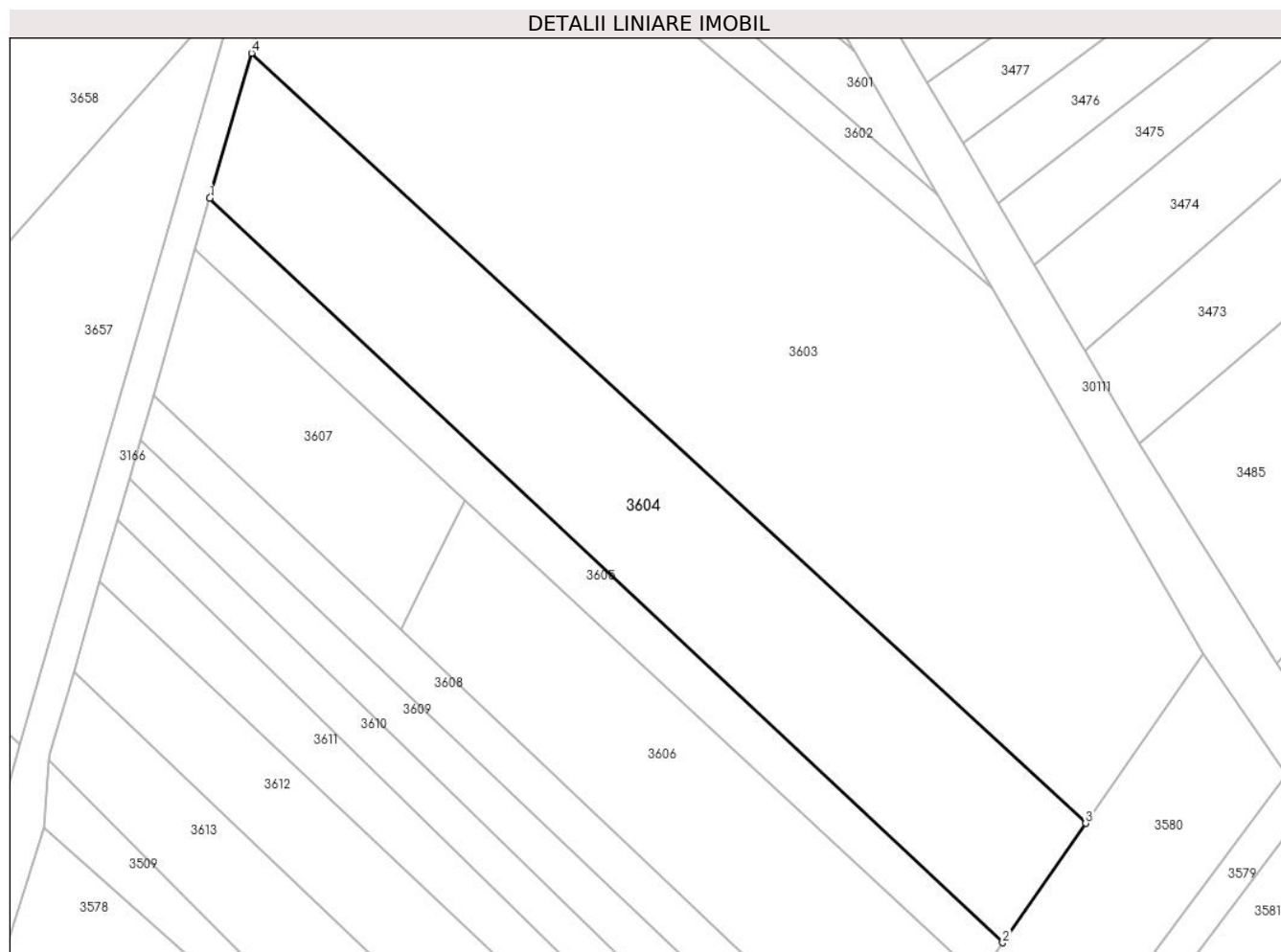
Inscrieri privind dezmembramintele dreptului de proprietate, drepturi reale de garanție și sarcini	Referințe
NU SUNT	

Anexa Nr. 1 La Partea I

Teren

Nr cadastral	Suprafața (mp)*	Observații / Referințe
	2.420	

* Suprafața este determinată în planul de proiecție Stereo 70.



Date referitoare la teren

Crt	Categorie folosință	Intravilan	Suprafața (mp)	Tarla	Parcelă	Nr. topo	Observații / Referințe
1	vie	NU	2.420	2	281/1	-	

Lungime Segmente

1) Valorile lungimilor segmentelor sunt obținute din proiecție în plan.

Punct început	X / Y	Punct sfârșit	X / Y	Lungime segment (** (m)
1	575.891,235 391.217,546	2	575.990,41 391.124,482	136.002
2	575.990,41 391.124,482	3	576.000,787 391.139,404	18.175
3	576.000,787 391.139,404	4	575.896,453 391.235,682	141.968
4	575.896,453 391.235,682	1	575.891,235 391.217,546	18.872

** Lungimile segmentelor sunt determinate în planul de proiecție Stereo 70 și sunt rotunjite la 1 milimetru.

***** Distanţa dintre puncte este formată din segmente cumulate ce sunt mai mici decât valoarea 1 milimetru.**

**DATE DESPRE IMOBILUL NR. 3605**

Oficiul de Cadastru și Publicitate Imobiliară PRAHOVA
Biroul de Cadastru și Publicitate Imobiliară Ploiești

A. Partea I. Descrierea imobilului

TEREN Extravilan

Adresa: Jud. Prahova

Nr. Crt	Nr cadastral Nr. topografic	Suprafața* (mp)	Observații / Referințe
A1		750	Sector cadastral:20 Teren neimprejmuit;

B. Partea II. Proprietari și acte

Inscrieri privitoare la dreptul de proprietate și alte drepturi reale	Referințe
/	
Act Administrativ nr. 35182, din 29/03/1995 emis de CJSDPAT PRAHOVA;	
B1	A1
Intabulare, drept de PROPRIETATE, dobandit prin Reconstituire, cota actuala 1/1, cota initiala 1/1	
1) MITILĂ PETRE CONSTANTIN	

C. Partea III. SARCINI .

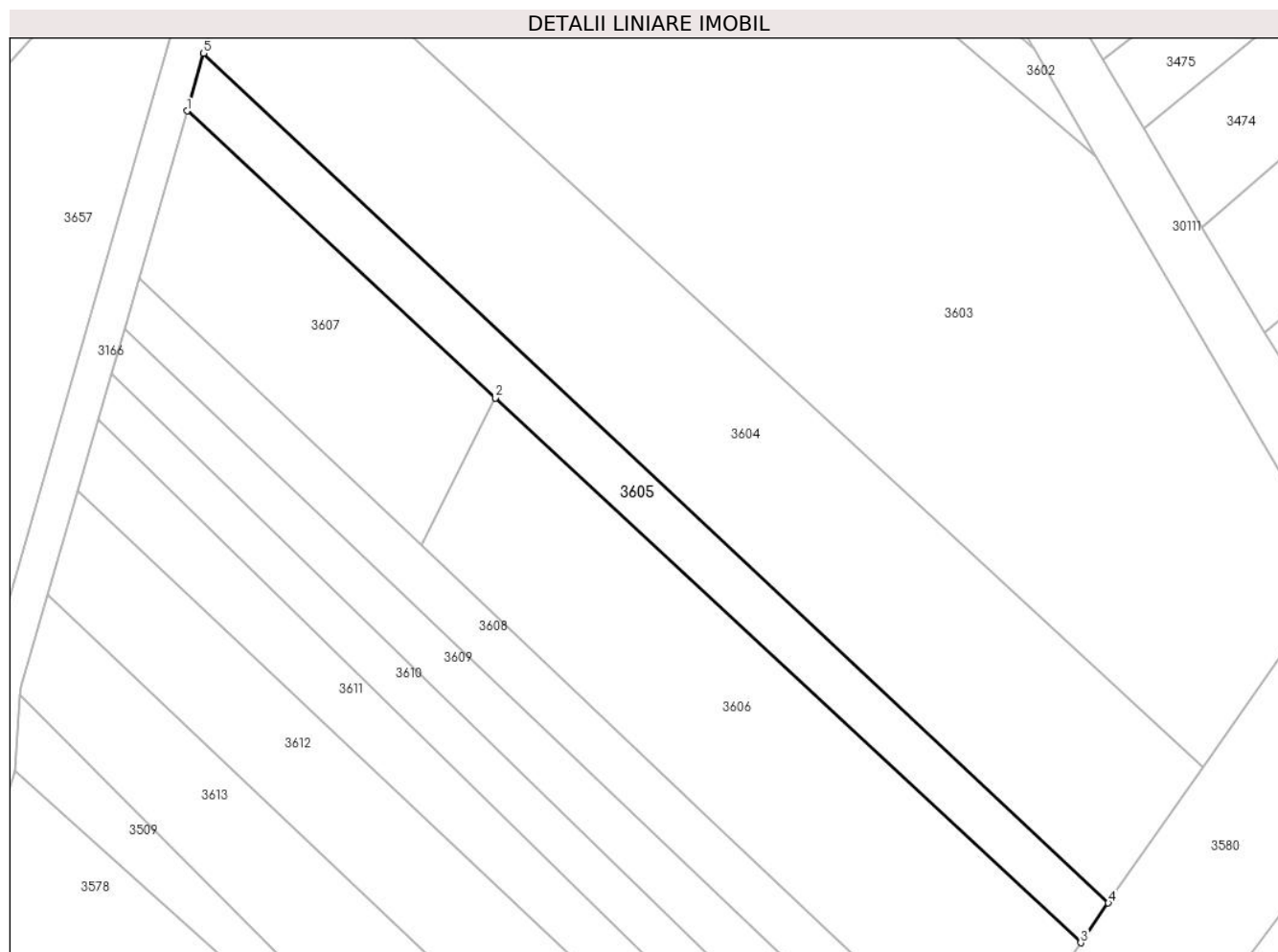
Inscrieri privind dezmembramintele dreptului de proprietate, drepturi reale de garanție și sarcini	Referințe
NU SUNT	

Anexa Nr. 1 La Partea I

Teren

Nr cadastral	Suprafața (mp)*	Observații / Referințe
	750	

* Suprafața este determinată în planul de proiecție Stereo 70.



Date referitoare la teren

Crt	Categorie folosință	Intravilan	Suprafața (mp)	Tarla	Parcelă	Nr. topo	Observații / Referințe
1	vie	NU	750	2	281	-	

Lungime Segmente

1) Valorile lungimilor segmentelor sunt obținute din proiecție în plan.

Punct început	X / Y	Punct sfârșit	X / Y	Lungime segment (** (m)
1	575.889,416 391.211,223	2	575.923,207 391.179,796	46.146
2	575.923,207 391.179,796	3	575.987,375 391.120,118	87.63
3	575.987,375 391.120,118	4	575.990,41 391.124,482	5.316
4	575.990,41 391.124,482	5	575.891,235 391.217,546	136.002
5	575.891,235 391.217,546	1	575.889,416 391.211,223	6.579

**** Lungimile segmentelor sunt determinate în planul de proiecție Stereo 70 și sunt rotunjite la 1 milimetru.**

***** Distanța dintre puncte este formată din segmente cumulate ce sunt mai mici decât valoarea 1 milimetru.**

**DATE DESPRE IMOBILUL NR. 3606**

Oficiul de Cadastru și Publicitate Imobiliară PRAHOVA
Biroul de Cadastru și Publicitate Imobiliară Ploiești

A. Partea I. Descrierea imobilului

TEREN Extravilan

Adresa: Jud. Prahova

Nr. Crt	Nr cadastral Nr. topografic	Suprafața* (mp)	Observații / Referințe
A1		1.530	Sector cadastral:20 Teren neimprejmuit;

B. Partea II. Proprietari și acte

Inscrieri privitoare la dreptul de proprietate și alte drepturi reale	Referințe
/	
Act Administrativ nr. 31785, din 09/06/1995 emis de CJSDPAT PRAHOVA;	
B1	A1
Intabulare, drept de PROPRIETATE, dobandit prin Reconstituire, cota actuala 1/1, cota initiala 1/1 1) LAMBĂ VOICA DEFUNCT:Da	

C. Partea III. SARCINI .

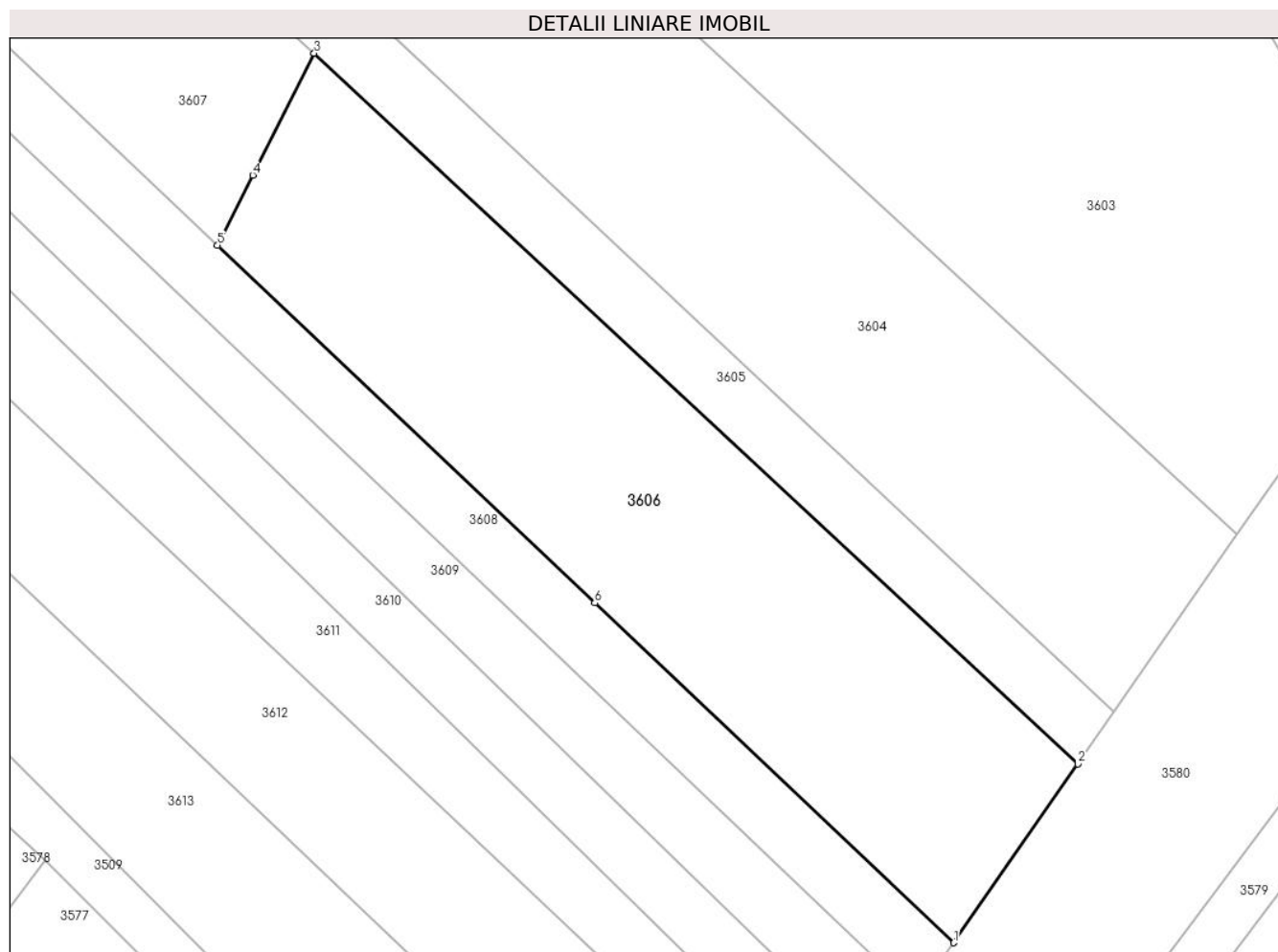
Inscrieri privind dezmembramintele dreptului de proprietate, drepturi reale de garanție și sarcini	Referințe
NU SUNT	

Anexa Nr. 1 La Partea I

Teren

Nr cadastral	Suprafața (mp)*	Observații / Referințe
	1.530	

* Suprafața este determinată în planul de proiecție Stereo 70.



Date referitoare la teren

Crt	Categorie folosință	Intravilan	Suprafața (mp)	Tarla	Parcelă	Nr. topo	Observații / Referințe
1	vie	NU	1.263	2	280/4	-	
2	arabil	NU	267	2	280/3	-	

Lungime Segmente

1) Valorile lungimilor segmentelor sunt obținute din proiecție în plan.

Punct început	X / Y	Punct sfârșit	X / Y	Lungime segment (** (m))
1	575.976,937 391.105,108	2	575.987,375 391.120,118	18.283
2	575.987,375 391.120,118	3	575.923,207 391.179,796	87.63
3	575.923,207 391.179,796	4	575.918,052 391.169,554	11.466
4	575.918,052 391.169,554	5	575.915,085 391.163,658	6.6

Punct început	X / Y	Punct sfârșit	X / Y	Lungime segment (** (m)
5	575.915,085 391.163,658	6	575.946,787 391.133,648	43.653
6	575.946,787 391.133,648	1	575.976,937 391.105,108	41.516

** Lungimile segmentelor sunt determinate în planul de proiecție Stereo 70 și sunt rotunjite la 1 milimetru.

*** Distanța dintre puncte este formată din segmente cumulate ce sunt mai mici decât valoarea 1 milimetru.

**DATE DESPRE IMOBILUL NR. 3607**

Oficiul de Cadastru și Publicitate Imobiliară PRAHOVA
Biroul de Cadastru și Publicitate Imobiliară Ploiești

A. Partea I. Descrierea imobilului

TEREN Extravilan

Adresa: Jud. Prahova

Nr. Crt	Nr cadastral Nr. topografic	Suprafața* (mp)	Observații / Referințe
A1	30534	760	Sector cadastral:20 Teren neimpregmuit;

B. Partea II. Proprietari și acte

Inscrieri privitoare la dreptul de proprietate și alte drepturi reale		Referințe
106057 / 14/10/2020		
Act Normativ nr. 17, din 07/03/2014 emis de PARLAMENTUL ROMANIEI;		
B2	se noteaza faptul ca imobilul se afla sub incidenta art.3 (alin.1) din Legea nr.17/2014	A1
159742 / 16/11/2021		
Act Notarial nr. 1678, din 11/11/2021 emis de NP Poana Alexandru Razvan Ionut;		
B3	Intabulare, drept de PROPRIETATEcumparare ca bun propriu, dobandit prin Conventie, cota actuala 1/1, cota initiala 1/1 1) MAREȘ GEORGE-ALEXANDRU	A1

C. Partea III. SARCINI .

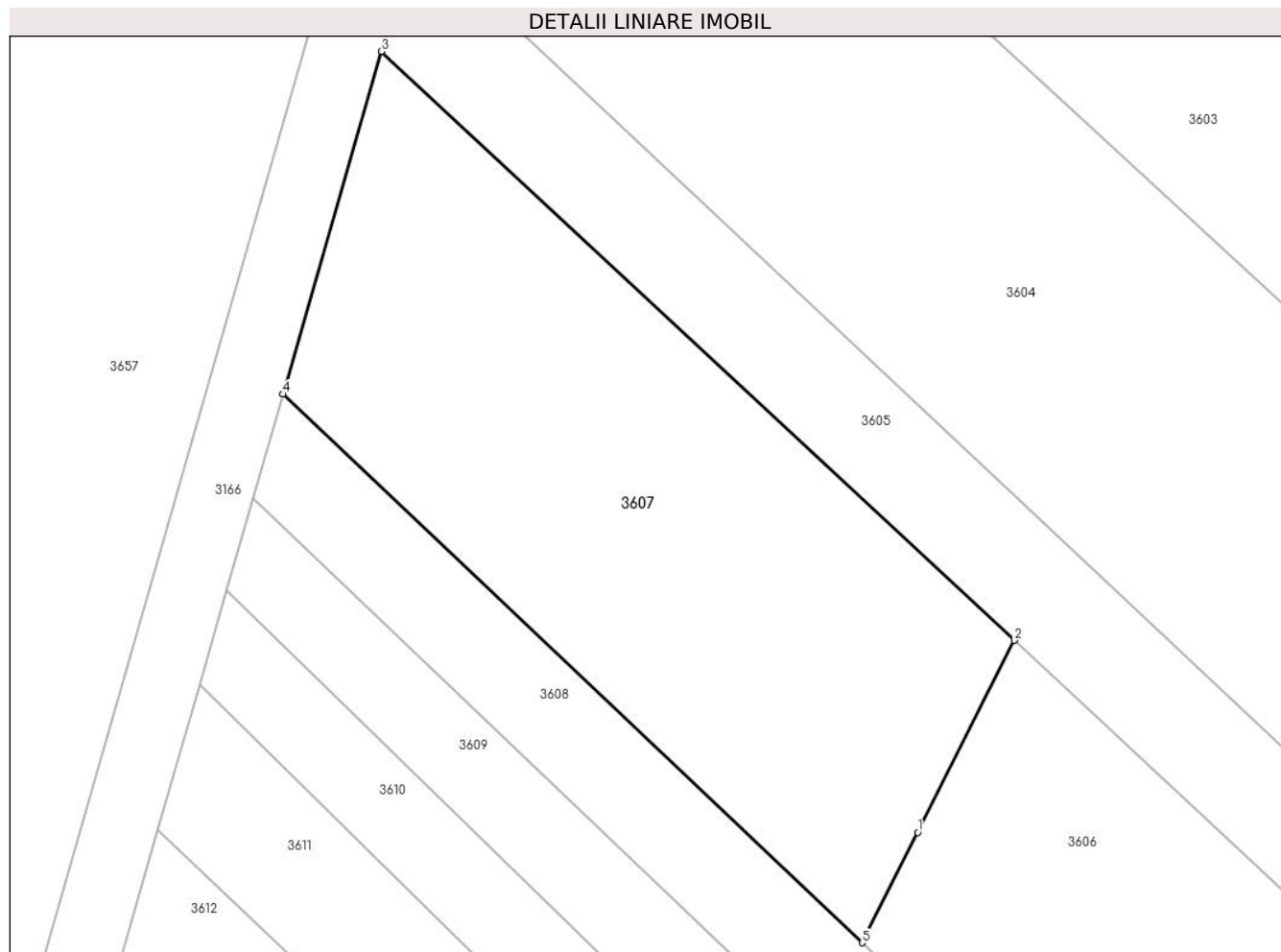
Inscrieri privind dezmembramintele dreptului de proprietate, drepturi reale de garanție și sarcini	Referințe
NU SUNT	

Anexa Nr. 1 La Partea I

Teren

Nr cadastral	Suprafața (mp)*	Observații / Referințe
30534	760	

* Suprafața este determinată în planul de proiecție Stereo 70.



Date referitoare la teren

Crt	Categorie folosință	Intravilan	Suprafața (mp)	Tarla	Parcelă	Nr. topo	Observații / Referințe
1	vie	NU	760	2	280/3; 280/4	-	

Lungime Segmente

1) Valorile lungimilor segmentelor sunt obținute din proiecție în plan.

Punct început	X / Y	Punct sfârșit	X / Y	Lungime segment (** (m)
1	575.918,052 391.169,554	2	575.923,207 391.179,796	11.466
2	575.923,207 391.179,796	3	575.889,416 391.211,223	46.146
3	575.889,416 391.211,223	4	575.884,155 391.192,936	19.029
4	575.884,155 391.192,936	5	575.915,085 391.163,658	42.59
5	575.915,085 391.163,658	1	575.918,052 391.169,554	6.6

**** Lungimile segmentelor sunt determinate în planul de proiecție Stereo 70 și sunt rotunjite la 1 milimetru.**

***** Distanța dintre puncte este formată din segmente cumulate ce sunt mai mici decât valoarea 1 milimetru.**

**DATE DESPRE IMOBILUL NR. 3608**

Oficiul de Cadastru și Publicitate Imobiliară PRAHOVA
Biroul de Cadastru și Publicitate Imobiliară Ploiești

A. Partea I. Descrierea imobilului

TEREN Extravilan

Adresa: Jud. Prahova

Nr. Crt	Nr cadastral Nr. topografic	Suprafața* (mp)	Observații / Referințe
A1		670	Sector cadastral:20 Teren neimprejmuit;

B. Partea II. Proprietari și acte

Inscrieri privitoare la dreptul de proprietate și alte drepturi reale		Referințe
/		
Act Administrativ nr. 31720, din 15/12/1994 emis de CJSDPAT PRAHOVA;		
B1	Intabulare, drept de PROPRIETATE, dobandit prin Reconstituire, cota actuala 1/1, cota initiala 1/1	A1
	1) NAE C ELENA 2) VASILE C VASILE	

C. Partea III. SARCINI .

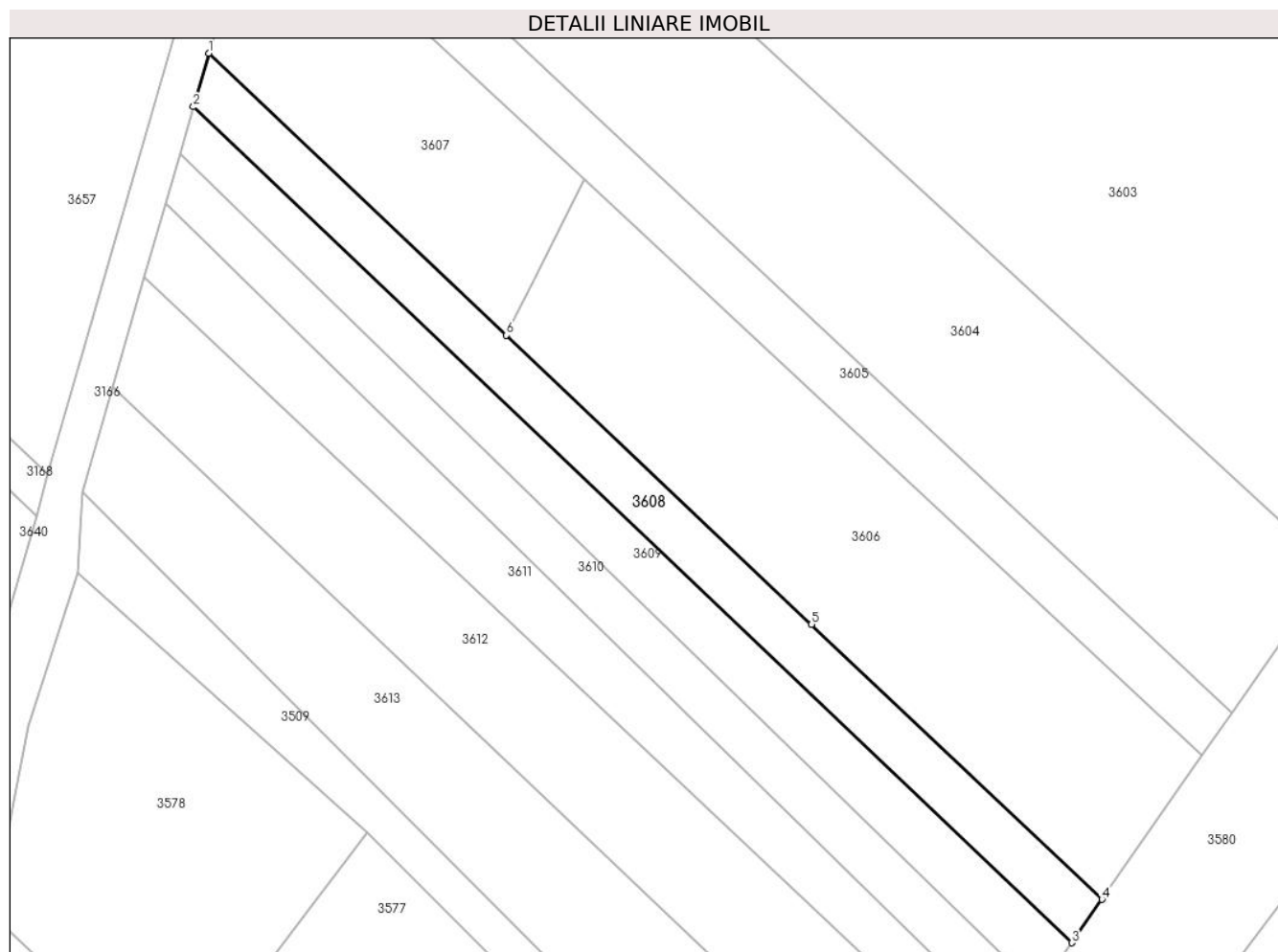
Inscrieri privind dezmembramintele dreptului de proprietate, drepturi reale de garanție și sarcini	Referințe
NU SUNT	

Anexa Nr. 1 La Partea I

Teren

Nr cadastral	Suprafața (mp)*	Observații / Referințe
	670	

* Suprafața este determinată în planul de proiecție Stereo 70.



Date referitoare la teren

Crt	Categorie folosință	Intravilan	Suprafața (mp)	Tarla	Parcelă	Nr. topo	Observații / Referințe
1	vie	NU	670	2	280/2	-	

Lungime Segmente

1) Valorile lungimilor segmentelor sunt obținute din proiecție în plan.

Punct început	X / Y	Punct sfârșit	X / Y	Lungime segment (** (m)
1	575.884,155 391.192,936	2	575.882,558 391.187,383	5.778
2	575.882,558 391.187,383	3	575.973,799 391.100,595	125.925
3	575.973,799 391.100,595	4	575.976,937 391.105,108	5.497
4	575.976,937 391.105,108	5	575.946,787 391.133,648	41.516
5	575.946,787 391.133,648	6	575.915,085 391.163,658	43.653

Punct început	X / Y	Punct sfârșit	X / Y	Lungime segment (** (m)
6	575.915,085 391.163,658	1	575.884,155 391.192,936	42.59

** Lungimile segmentelor sunt determinate în planul de proiecție Stereo 70 și sunt rotunjite la 1 milimetru.

*** Distanța dintre puncte este formată din segmente cumulate ce sunt mai mici decât valoarea 1 milimetru.

**DATE DESPRE IMOBILUL NR. 3609**

Oficiul de Cadastru și Publicitate Imobiliară PRAHOVA
Biroul de Cadastru și Publicitate Imobiliară Ploiești

A. Partea I. Descrierea imobilului

TEREN Extravilan

Adresa: Jud. Prahova

Nr. Crt	Nr cadastral Nr. topografic	Suprafața* (mp)	Observații / Referințe
A1		650	Sector cadastral:20 Teren neimprejmuit;

B. Partea II. Proprietari și acte

Inscrieri privitoare la dreptul de proprietate și alte drepturi reale		Referințe
/		
Act Administrativ nr. 52624, din 27/02/1996 emis de CJSDPAT PRAHOVA;		
B1	Intabulare, drept de PROPRIETATE, dobandit prin Reconstituire, cota actuala 1/1, cota initiala 1/1 1) ZAMFIR I NICOLAE	A1

C. Partea III. SARCINI .

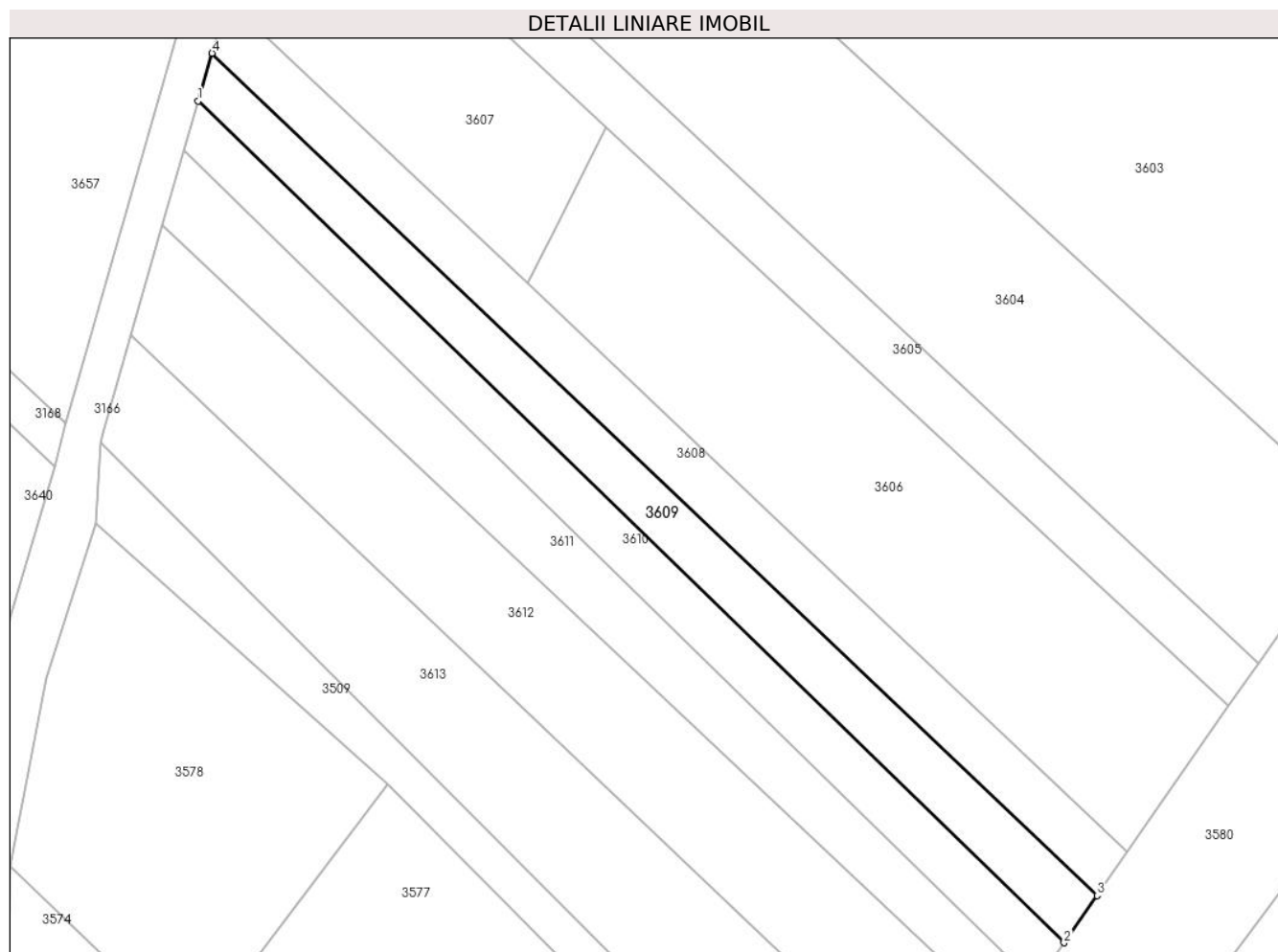
Inscrieri privind dezmembramintele dreptului de proprietate, drepturi reale de garanție și sarcini	Referințe
NU SUNT	

Anexa Nr. 1 La Partea I

Teren

Nr cadastral	Suprafața (mp)*	Observații / Referințe
	650	

* Suprafața este determinată în planul de proiecție Stereo 70.



Date referitoare la teren

Crt	Categorie folosință	Intra vilan	Suprafața (mp)	Tarla	Parcelă	Nr. topo	Observații / Referințe
1	vie	NU	650	2	280/1	-	

Lungime Segmente

1) Valorile lungimilor segmentelor sunt obținute din proiecție în plan.

Punct început	X / Y	Punct sfârșit	X / Y	Lungime segment (** (m)
1	575.881,142 391.182,465	2	575.970,414 391.095,727	124.471
2	575.970,414 391.095,727	3	575.973,799 391.100,595	5.929
3	575.973,799 391.100,595	4	575.882,558 391.187,383	125.925
4	575.882,558 391.187,383	1	575.881,142 391.182,465	5.118

** Lungimile segmentelor sunt determinate în planul de proiecție Stereo 70 și sunt rotunjite la 1 milimetru.

***** Distanţa dintre puncte este formată din segmente cumulate ce sunt mai mici decât valoarea 1 milimetru.**

**DATE DESPRE IMOBILUL NR. 3610**

Oficiul de Cadastru și Publicitate Imobiliară PRAHOVA
Biroul de Cadastru și Publicitate Imobiliară Ploiești

A. Partea I. Descrierea imobilului

TEREN Extravilan

Adresa: Jud. Prahova

Nr. Crt	Nr cadastral Nr. topografic	Suprafața* (mp)	Observații / Referințe
A1		600	Sector cadastral:20 Teren neimprejmuit;

B. Partea II. Proprietari și acte

Inscrieri privitoare la dreptul de proprietate și alte drepturi reale	Referințe
/	
Act Administrativ nr. 21042, din 14/10/1994 emis de CJSDPAT PRAHOVA;	
B1	A1
Intabulare, drept de PROPRIETATE, dobandit prin Reconstituire, cota actuala 1/1, cota initiala 1/1	
1) TOMA D NICOLAE	

C. Partea III. SARCINI .

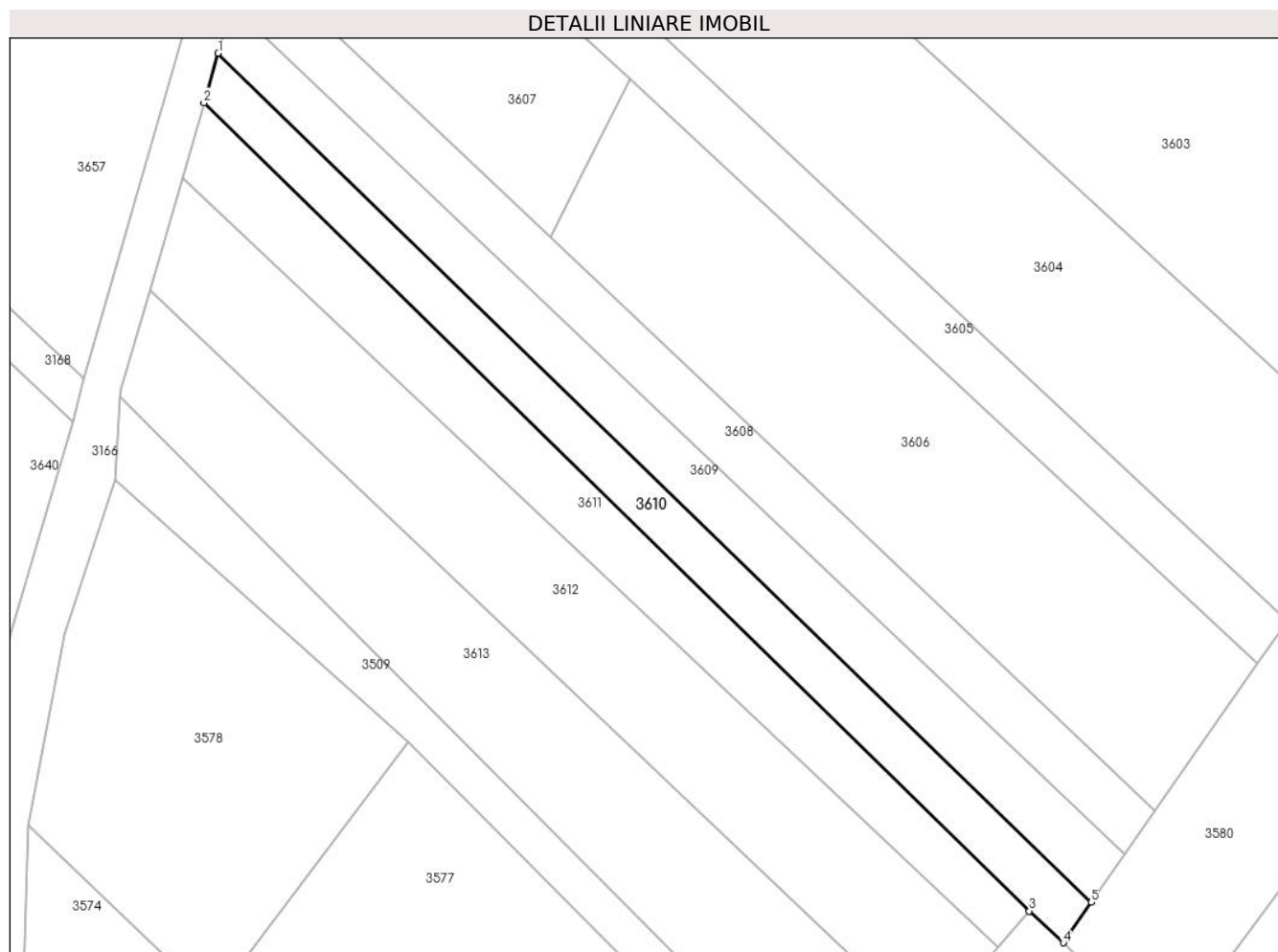
Inscrieri privind dezmembramintele dreptului de proprietate, drepturi reale de garanție și sarcini	Referințe
NU SUNT	

Anexa Nr. 1 La Partea I

Teren

Nr cadastral	Suprafața (mp)*	Observații / Referințe
	600	

* Suprafața este determinată în planul de proiecție Stereo 70.



Date referitoare la teren

Crt	Categorie folosință	Intravilan	Suprafața (mp)	Tarla	Parcelă	Nr. topo	Observații / Referințe
1	vie	NU	600	2	280	-	

Lungime Segmente

1) Valorile lungimilor segmentelor sunt obținute din proiecție în plan.

Punct început	X / Y	Punct sfârșit	X / Y	Lungime segment (** (m)
1	575.881,142 391.182,465	2	575.879,688 391.177,41	5.26
2	575.879,688 391.177,41	3	575.964,074 391.094,833	118.068
3	575.964,074 391.094,833	4	575.967,54 391.091,595	4.743
4	575.967,54 391.091,595	5	575.970,414 391.095,727	5.033
5	575.970,414 391.095,727	1	575.881,142 391.182,465	124.471

**** Lungimile segmentelor sunt determinate în planul de proiecție Stereo 70 și sunt rotunjite la 1 milimetru.**

***** Distanța dintre puncte este formată din segmente cumulate ce sunt mai mici decât valoarea 1 milimetru.**

**DATE DESPRE IMOBILUL NR. 3611**

Oficiul de Cadastru și Publicitate Imobiliară PRAHOVA
Biroul de Cadastru și Publicitate Imobiliară Ploiești

A. Partea I. Descrierea imobilului

TEREN Extravilan

Adresa: Jud. Prahova

Nr. Crt	Nr cadastral Nr. topografic	Suprafața* (mp)	Observații / Referințe
A1		700	Sector cadastral:20 Teren neimprejmut;

B. Partea II. Proprietari și acte

Inscrieri privitoare la dreptul de proprietate și alte drepturi reale		Referințe
/		
Act Normativ nr. 7, din 13/03/1996 emis de PARLAMENTUL ROMANIEI;		
B1	Inscrierea posesiei, drept de PROPRIETATE, dobandit prin Lege, cota actuala 1/1, cota initiala 1/1 1) NEIDENTIFICAT NEIDENTIFICAT	A1
Act Normativ nr. 7, din 13/03/1996 emis de PARLAMENTUL ROMANIEI (art.13 alin.14);		
B2	Se noteaza mentiunea de proprietar neidentificat, rezerva comisiei locale de fond funciar.	A1

C. Partea III. SARCINI .

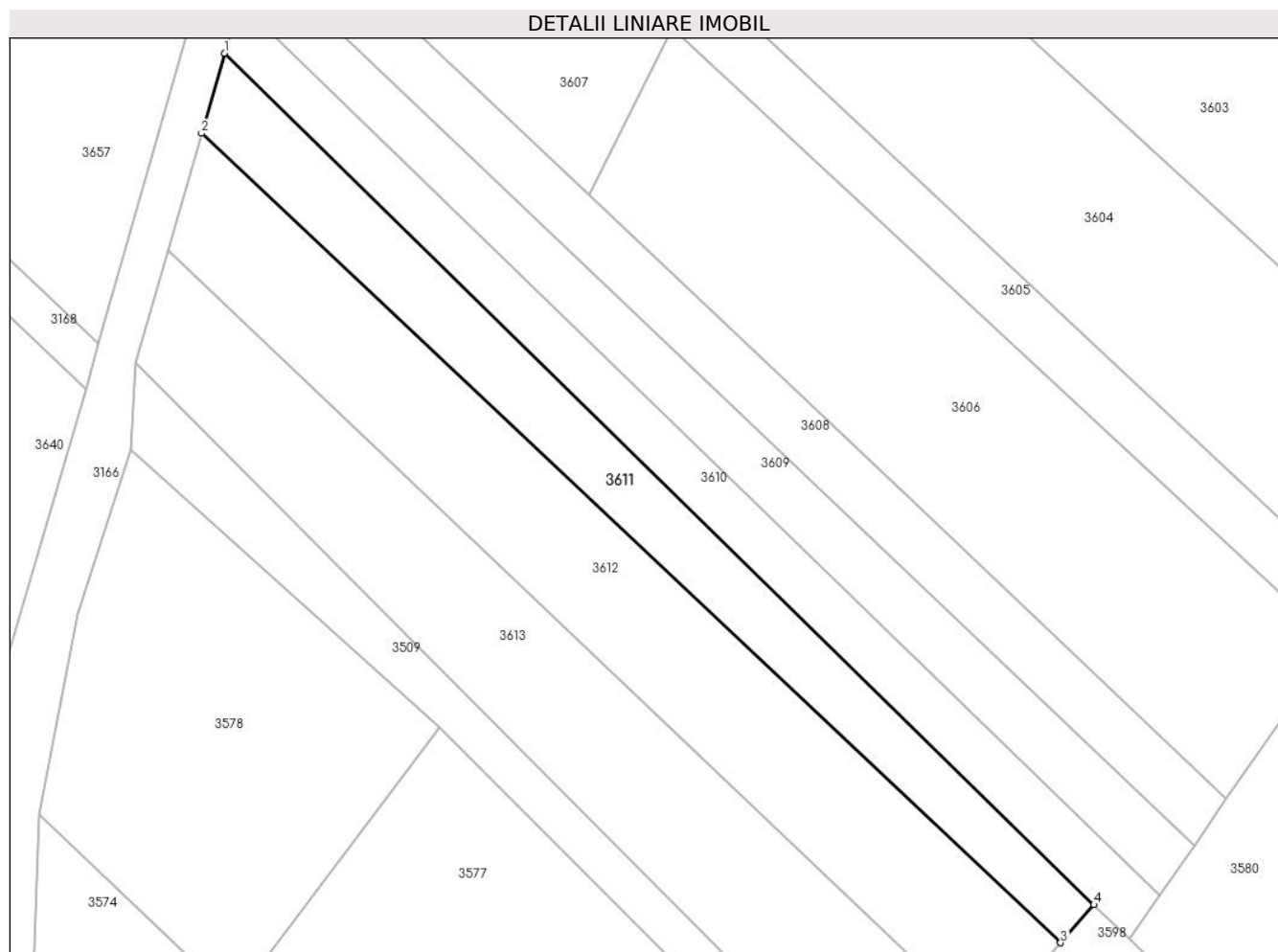
Inscrieri privind dezmembramintele dreptului de proprietate, drepturi reale de garanție și sarcini	Referințe
NU SUNT	

Anexa Nr. 1 La Partea I

Teren

Nr cadastral	Suprafața (mp)*	Observații / Referințe
	700	

* Suprafața este determinată în planul de proiecție Stereo 70.



Date referitoare la teren

Crt	Categorie folosință	Intra vilan	Suprafața (mp)	Tarla	Parcelă	Nr. topo	Observații / Referințe
1	faneata	NU	700	2	265/1	-	

Lungime Segmente

1) Valorile lungimilor segmentelor sunt obținute din proiecție în plan.

Punct început	X / Y	Punct sfârșit	X / Y	Lungime segment (** (m)
1	575.879,688 391.177,41	2	575.877,458 391.169,658	8.066
2	575.877,458 391.169,658	3	575.960,839 391.091,147	114.527
3	575.960,839 391.091,147	4	575.964,074 391.094,833	4.904
4	575.964,074 391.094,833	1	575.879,688 391.177,41	118.068

** Lungimile segmentelor sunt determinate în planul de proiecție Stereo 70 și sunt rotunjite la 1 milimetru.

***** Distanţa dintre puncte este formată din segmente cumulate ce sunt mai mici decât valoarea 1 milimetru.**

**DATE DESPRE IMOBILUL NR. 3612**

Oficiul de Cadastru și Publicitate Imobiliară PRAHOVA
Biroul de Cadastru și Publicitate Imobiliară Ploiești

A. Partea I. Descrierea imobilului

TEREN Extravilan

Adresa: Jud. Prahova

Nr. Crt	Nr cadastral Nr. topografic	Suprafața* (mp)	Observații / Referințe
A1		1.200	Sector cadastral:20 Teren neimpregmuit;

B. Partea II. Proprietari și acte

Inscrieri privitoare la dreptul de proprietate și alte drepturi reale		Referințe
/		
Act Administrativ nr. 34268, din 31/03/1995 emis de CJSDPAT PRAHOVA;		
B1	Intabulare, drept de PROPRIETATE, dobandit prin Reconstituire, cota actuala 1/1, cota initiala 1/1	A1
	1) STAN GH VASILE 2) STAN GH GHEORGHE 3) ENESCU GH MARIA 4) JIANU GH STELIAN 5) STAN GH CONSTANTIN	

C. Partea III. SARCINI .

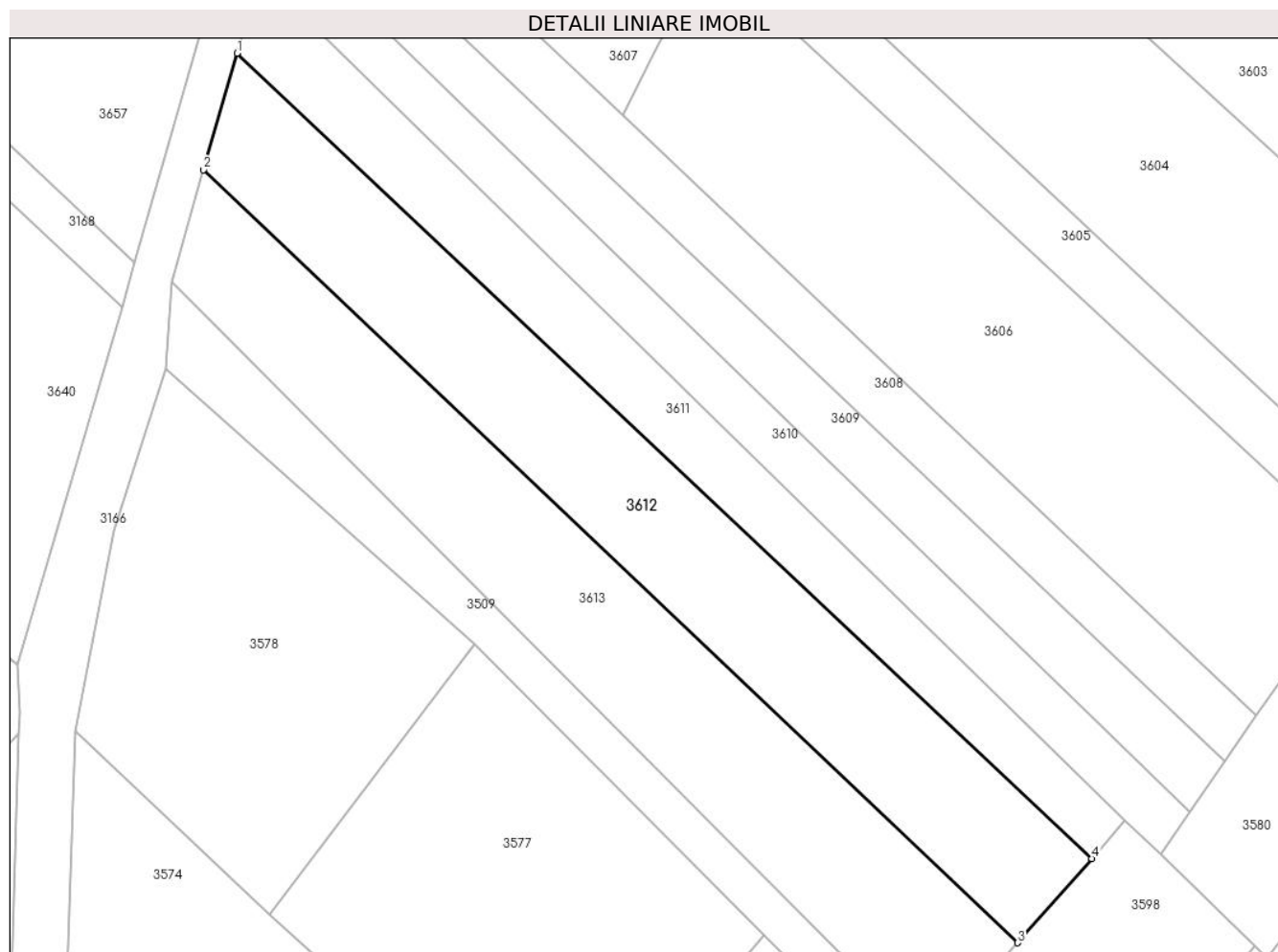
Inscrieri privind dezmembramintele dreptului de proprietate, drepturi reale de garanție și sarcini	Referințe
NU SUNT	

Anexa Nr. 1 La Partea I

Teren

Nr cadastral	Suprafața (mp)*	Observații / Referințe
	1.200	

* Suprafața este determinată în planul de proiecție Stereo 70.



Date referitoare la teren

Crt	Categorie folosință	Intra vilan	Suprafața (mp)	Tarla	Parcelă	Nr. topo	Observații / Referințe
1	vie	NU	1.200	2	265	-	

Lungime Segmente

1) Valorile lungimilor segmentelor sunt obținute din proiecție în plan.

Punct început	X / Y	Punct sfârșit	X / Y	Lungime segment (** (m)
1	575.877,458 391.169,658	2	575.874,19 391.158,3	11.819
2	575.874,19 391.158,3	3	575.953,626 391.082,931	109.501
3	575.953,626 391.082,931	4	575.960,839 391.091,147	10.933
4	575.960,839 391.091,147	1	575.877,458 391.169,658	114.527

** Lungimile segmentelor sunt determinate în planul de proiecție Stereo 70 și sunt rotunjite la 1 milimetru.

***** Distanţa dintre puncte este formată din segmente cumulate ce sunt mai mici decât valoarea 1 milimetru.**

**DATE DESPRE IMOBILUL NR. 3613**

Oficiul de Cadastru și Publicitate Imobiliară PRAHOVA
Biroul de Cadastru și Publicitate Imobiliară Ploiești

A. Partea I. Descrierea imobilului

TEREN Extravilan

Adresa: Jud. Prahova

Nr. Crt	Nr cadastral Nr. topografic	Suprafața* (mp)	Observații / Referințe
A1		1.230	Sector cadastral:20 Teren neimprejmuit;

B. Partea II. Proprietari și acte

Inscrieri privitoare la dreptul de proprietate și alte drepturi reale	Referințe
/	
Act Administrativ nr. 35101, din 29/03/1995 emis de CJSDPAT PRAHOVA;	
B1	A1
Intabulare, drept de PROPRIETATE, dobandit prin Reconstituire, cota actuala 1/1, cota initiala 1/1	
1) CRACIUN MARIA	

C. Partea III. SARCINI .

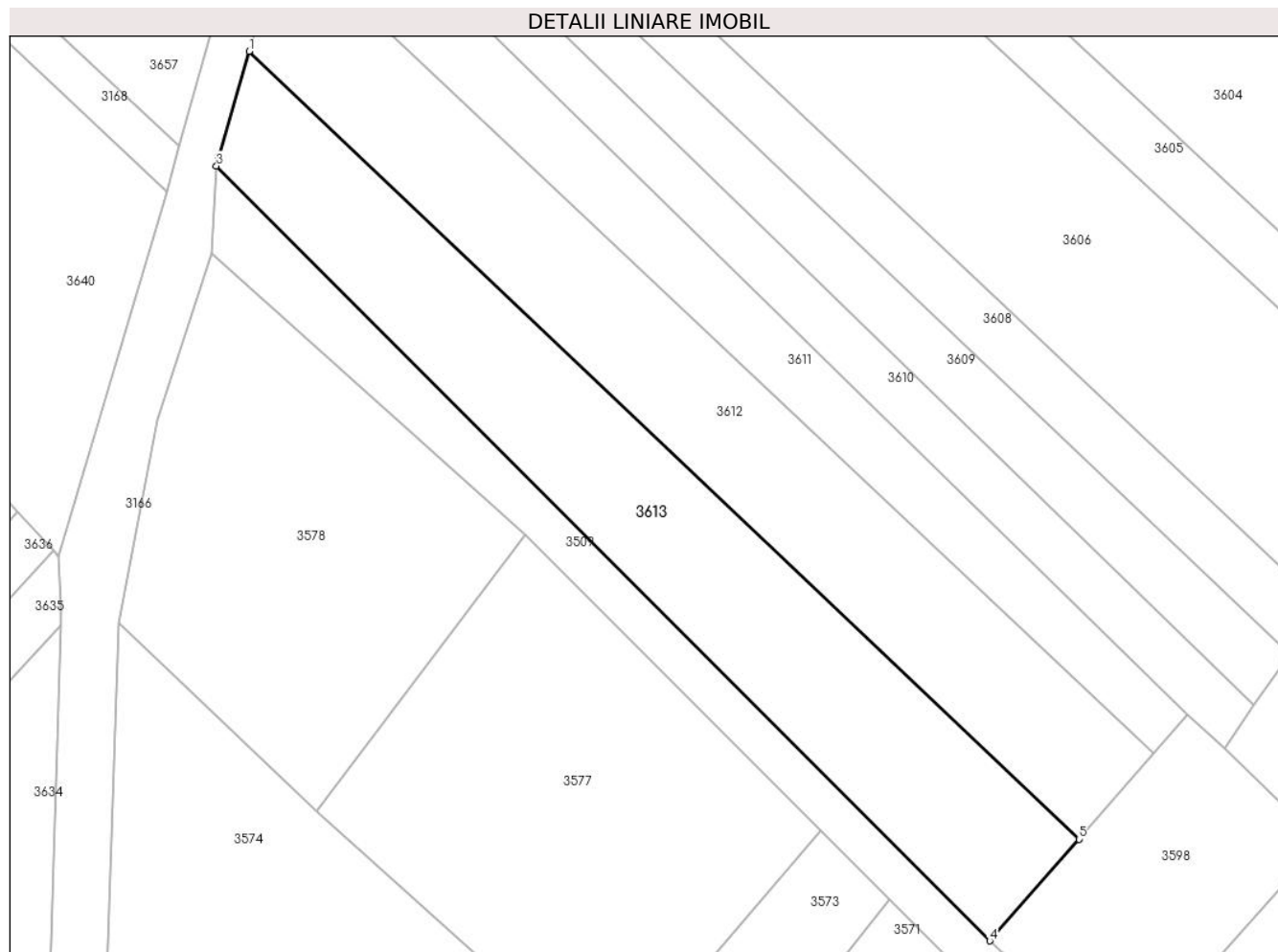
Inscrieri privind dezmembramintele dreptului de proprietate, drepturi reale de garanție și sarcini	Referințe
NU SUNT	

Anexa Nr. 1 La Partea I

Teren

Nr cadastral	Suprafața (mp)*	Observații / Referințe
	1.230	

* Suprafața este determinată în planul de proiecție Stereo 70.



Date referitoare la teren

Crt	Categorie folosință	Intravilan	Suprafața (mp)	Tarla	Parcelă	Nr. topo	Observații / Referințe
1	vie	NU	1.230	2	263/1	-	

Lungime Segmente

1) Valorile lungimilor segmentelor sunt obținute din proiecție în plan.

Punct început	X / Y	Punct sfârșit	X / Y	Lungime segment (** (m)
1	575.874,19 391.158,3	2	575.871,288 391.148,212	10.497
2	575.871,288 391.148,212	3	575.871,063 391.147,337	0.903
3	575.871,063 391.147,337	4	575.945,088 391.073,205	104.763
4	575.945,088 391.073,205	5	575.953,626 391.082,931	12.942
5	575.953,626 391.082,931	1	575.874,19 391.158,3	109.501

**** Lungimile segmentelor sunt determinate în planul de proiecție Stereo 70 și sunt rotunjite la 1 milimetru.**

***** Distanța dintre puncte este formată din segmente cumulate ce sunt mai mici decât valoarea 1 milimetru.**

**DATE DESPRE IMOBILUL NR. 3614**

Oficiul de Cadastru și Publicitate Imobiliară PRAHOVA
Biroul de Cadastru și Publicitate Imobiliară Ploiești

A. Partea I. Descrierea imobilului

TEREN Extravilan

Adresa: Jud. Prahova

Nr. Crt	Nr cadastral Nr. topografic	Suprafața* (mp)	Observații / Referințe
A1		6.160	Sector cadastral:20 Teren neimprejmit;

B. Partea II. Proprietari și acte

Inscrieri privitoare la dreptul de proprietate și alte drepturi reale		Referințe
/		
Act Administrativ nr. 46252, din 02/10/1995 emis de CJSDPAT PRAHOVA;		
B1	Intabulare, drept de PROPRIETATE, dobandit prin Reconstituire, cota actuala 1/1, cota initiala 1/1 1) TOMA N GHEORGHE 2) TOMA N ION DEFUNCT:Da 3) TOMA N EMANOIL 4) TOMA N VASILE 5) AVRAM N MARIA 6) STAN N ELENA	A1

C. Partea III. SARCINI .

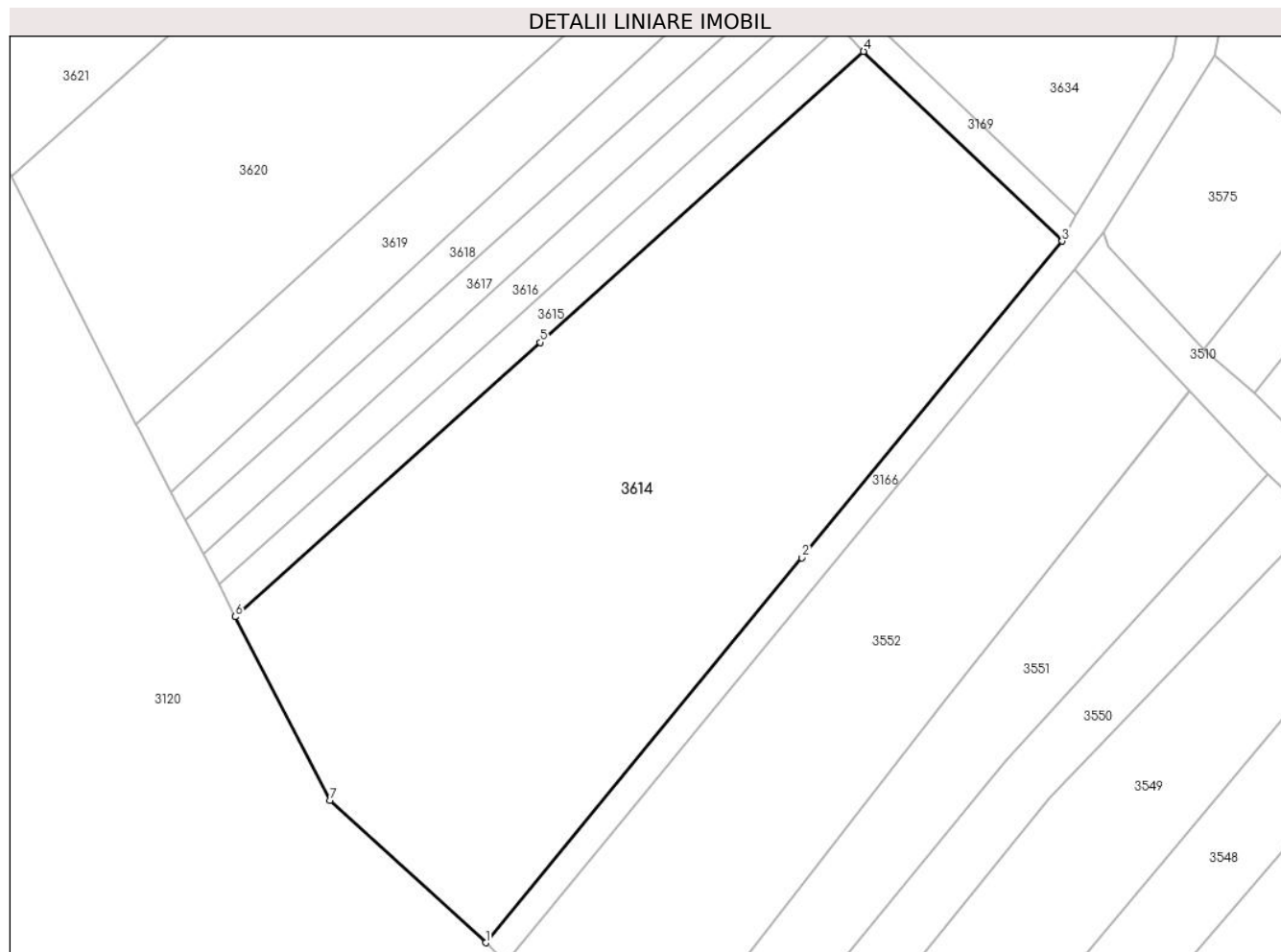
Inscrieri privind dezmembramintele dreptului de proprietate, drepturi reale de garanție și sarcini	Referințe
NU SUNT	

Anexa Nr. 1 La Partea I

Teren

Nr cadastral	Suprafața (mp)*	Observații / Referințe
	6.160	

* Suprafața este determinată în planul de proiecție Stereo 70.



Date referitoare la teren

Crt	Categorie folosință	Intravilan	Suprafața (mp)	Tarla	Parcelă	Nr. topo	Observații / Referințe
1	vie	NU	2.605	2	251/1	-	
2	faneata	NU	3.555	2	251	-	

Lungime Segmente

1) Valorile lungimilor segmentelor sunt obținute din proiecție în plan.

Punct început	X / Y	Punct sfârșit	X / Y	Lungime segment (** (m)
1	575.753,929 390.924,24	2	575.798,902 390.978,916	70.796
2	575.798,902 390.978,916	3	575.835,883 391.023,874	58.214
3	575.835,883 391.023,874	4	575.807,661 391.050,813	39.015
4	575.807,661 391.050,813	5	575.761,679 391.009,49	61.822

Punct început	X / Y	Punct sfârșit	X / Y	Lungime segment (** (m)
5	575.761,679 391.009,49	6	575.718,326 390.970,529	58.288
6	575.718,326 390.970,529	7	575.731,768 390.944,439	29.349
7	575.731,768 390.944,439	1	575.753,929 390.924,24	29.985

** Lungimile segmentelor sunt determinate în planul de proiecție Stereo 70 și sunt rotunjite la 1 milimetru.

*** Distanța dintre puncte este formată din segmente cumulate ce sunt mai mici decât valoarea 1 milimetru.

**DATE DESPRE IMOBILUL NR. 3615**

Oficiul de Cadastru și Publicitate Imobiliară PRAHOVA
Biroul de Cadastru și Publicitate Imobiliară Ploiești

A. Partea I. Descrierea imobilului

TEREN Extravilan

Adresa: Jud. Prahova

Nr. Crt	Nr cadastral Nr. topografic	Suprafața* (mp)	Observații / Referințe
A1	31189	590	Sector cadastral:20 Teren neimprijmit;

B. Partea II. Proprietari și acte

Inscrieri privitoare la dreptul de proprietate și alte drepturi reale		Referințe
139736 / 06/10/2021		
Act Normativ nr. 17, din 07/03/2014 emis de Parlamentul Romaniei;		
B3	se noteaza faptul ca imobilul se afla sub incidenta art.3 alin.(1) din Legea nr. 17/2014	A1
146605 / 17/11/2022		
Act Notarial nr. 2204, din 17/11/2022 emis de NP Poeana Alexandru Razvan Ionut;		
B4	Intabulare, drept de PROPRIETATE donatie, dobandit prin Conventie, cota actuala 1/1, cota initiala 1/1 1) ANDREI SORINA-MONICA	A1

C. Partea III. SARCINI .

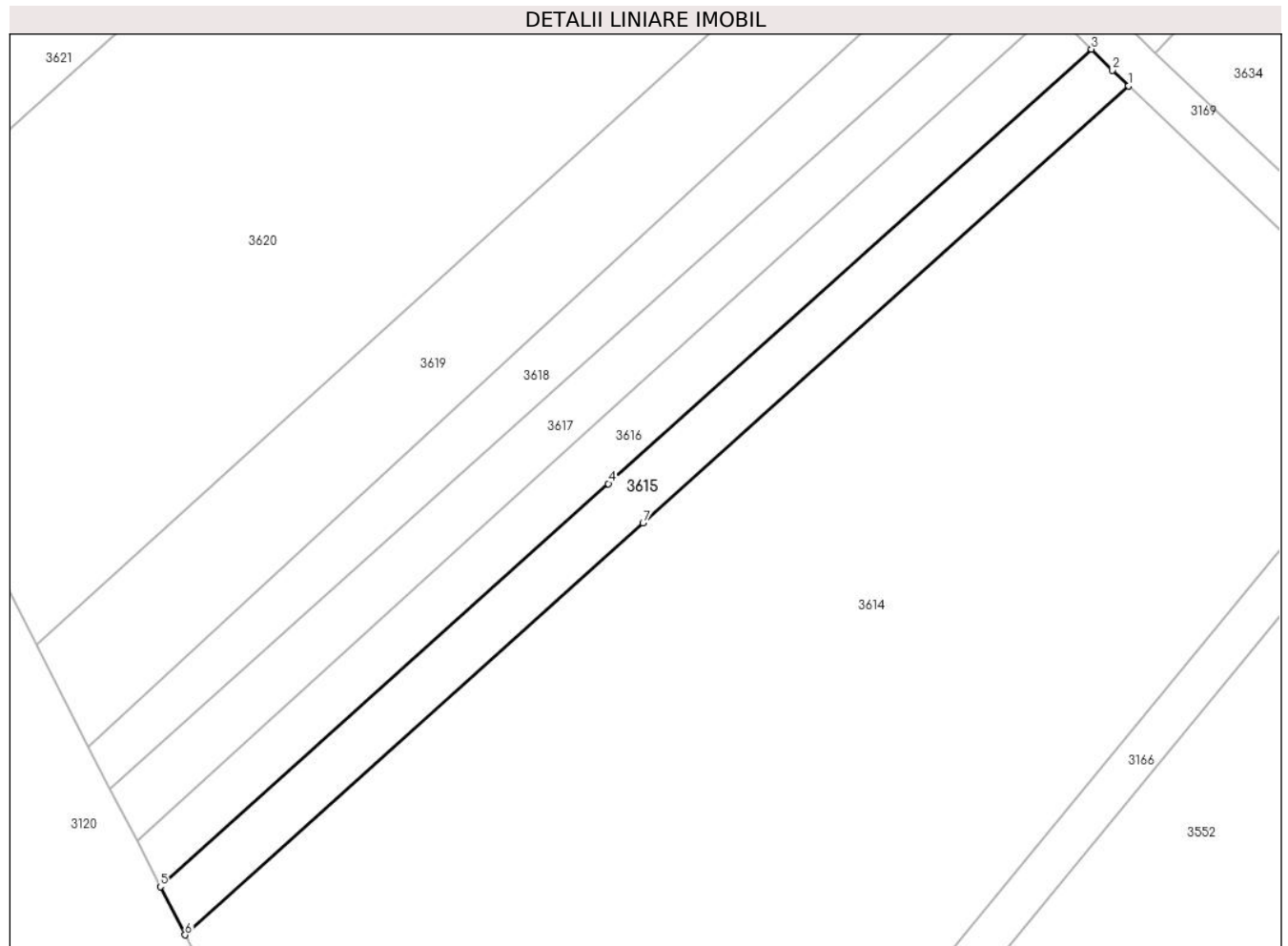
Inscrieri privind dezmembramintele dreptului de proprietate, drepturi reale de garanție și sarcini	Referințe
NU SUNT	

Anexa Nr. 1 La Partea I

Teren

Nr cadastral	Suprafața (mp)*	Observații / Referințe
31189	590	

* Suprafața este determinată în planul de proiecție Stereo 70.



Date referitoare la teren

Crt	Categorie folosință	Intravilan	Suprafața (mp)	Tarla	Parcelă	Nr. topo	Observații / Referințe
1	vie	NU	304	2	254/24	-	
2	faneata	NU	285	2	255/24	-	

Lungime Segmente

1) Valorile lungimilor segmentelor sunt obținute din proiecție în plan.

Punct început	X / Y	Punct sfârșit	X / Y	Lungime segment (** (m))
1	575.807,661 391.050,813	2	575.806,135 391.052,269	2.109
2	575.806,135 391.052,269	3	575.804,133 391.054,277	2.836
3	575.804,133 391.054,277	4	575.758,407 391.013,196	61.47
4	575.758,407 391.013,196	5	575.715,981 390.975,08	57.033

Punct început	X / Y	Punct sfârșit	X / Y	Lungime segment (** (m)
5	575.715,981 390.975,08	6	575.718,326 390.970,529	5.12
6	575.718,326 390.970,529	7	575.761,679 391.009,49	58.288
7	575.761,679 391.009,49	1	575.807,661 391.050,813	61.822

** Lungimile segmentelor sunt determinate în planul de proiecție Stereo 70 și sunt rotunjite la 1 milimetru.

*** Distanța dintre puncte este formată din segmente cumulate ce sunt mai mici decât valoarea 1 milimetru.

**DATE DESPRE IMOBILUL NR. 3616**

Oficiul de Cadastru și Publicitate Imobiliară PRAHOVA
Biroul de Cadastru și Publicitate Imobiliară Ploiești

A. Partea I. Descrierea imobilului

TEREN Extravilan

Adresa: Jud. Prahova

Nr. Crt	Nr cadastral Nr. topografic	Suprafața* (mp)	Observații / Referințe
A1		590	Sector cadastral:20 Teren neimprejmuit;

B. Partea II. Proprietari și acte

Inscrieri privitoare la dreptul de proprietate și alte drepturi reale		Referințe
/		
Act Administrativ nr. 31470, din 11/01/1995 emis de CJSDPAT PRAHOVA;		
B1	Intabulare, drept de PROPRIETATE, dobandit prin Reconstituire, cota actuala 1/1, cota initiala 1/1 1) BADEA IONIȚĂ IOANA 2) TĂNASE RADU ELENA	A1

C. Partea III. SARCINI .

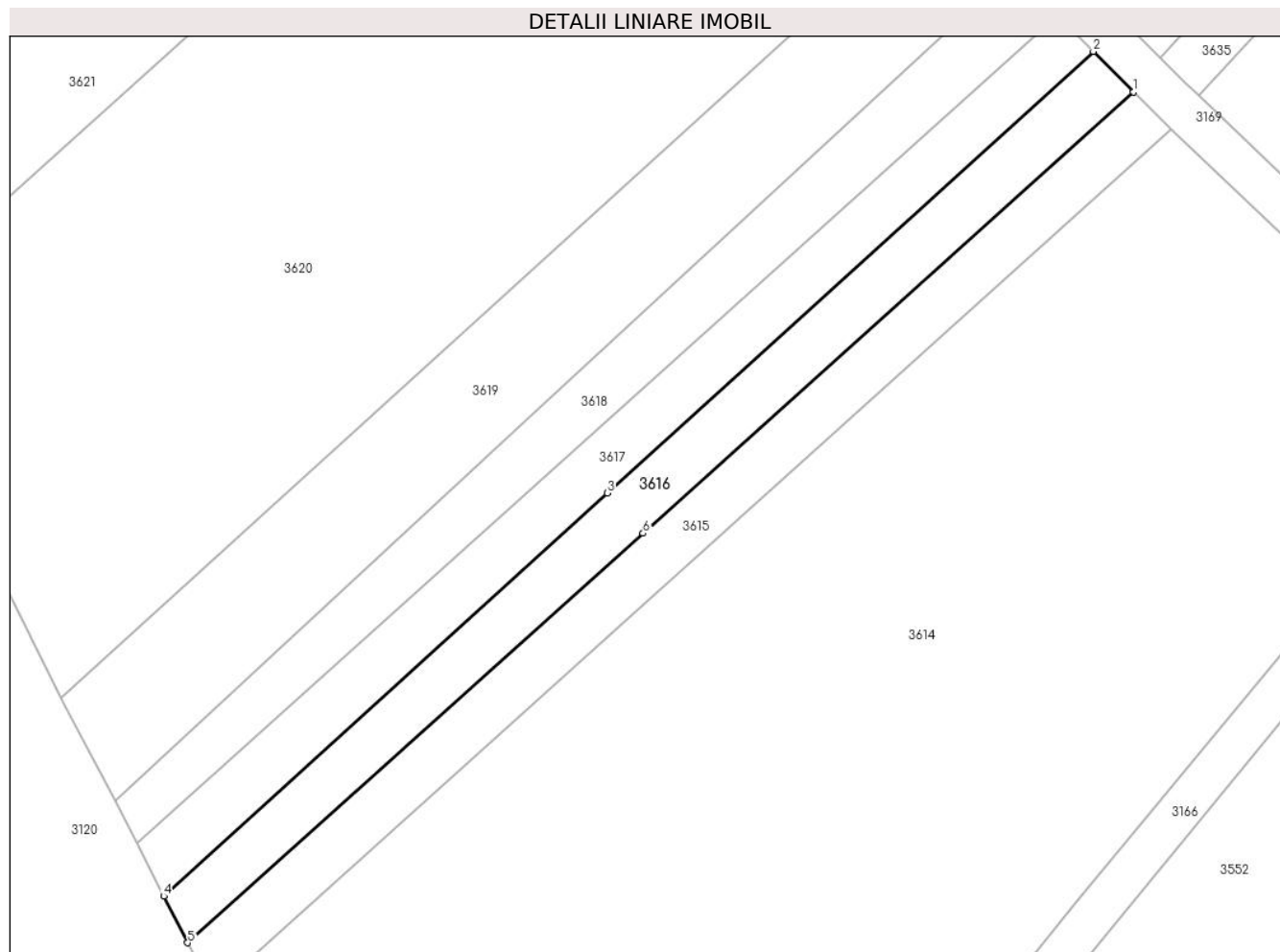
Inscrieri privind dezmembramintele dreptului de proprietate, drepturi reale de garanție și sarcini	Referințe
NU SUNT	

Anexa Nr. 1 La Partea I

Teren

Nr cadastral	Suprafața (mp)*	Observații / Referințe
	590	

* Suprafața este determinată în planul de proiecție Stereo 70.



Date referitoare la teren

Crt	Categorie folosință	Intravilan	Suprafața (mp)	Tarla	Parcelă	Nr. topo	Observații / Referințe
1	vie	NU	316	2	254/23	-	
2	faneata	NU	274	2	255/23	-	

Lungime Segmente

1) Valorile lungimilor segmentelor sunt obținute din proiecție în plan.

Punct început	X / Y	Punct sfârșit	X / Y	Lungime segment (** (m)
1	575.804,133 391.054,277	2	575.800,375 391.058,046	5.322
2	575.800,375 391.058,046	3	575.755,099 391.016,944	61.15
3	575.755,099 391.016,944	4	575.713,751 390.979,407	55.845
4	575.713,751 390.979,407	5	575.715,981 390.975,08	4.868

Punct început	X / Y	Punct sfârșit	X / Y	Lungime segment (** (m)
5	575.715,981 390.975,08	6	575.758,407 391.013,196	57.033
6	575.758,407 391.013,196	1	575.804,133 391.054,277	61.47

** Lungimile segmentelor sunt determinate în planul de proiecție Stereo 70 și sunt rotunjite la 1 milimetru.

*** Distanța dintre puncte este formată din segmente cumulate ce sunt mai mici decât valoarea 1 milimetru.

**DATE DESPRE IMOBILUL NR. 3617**

Oficiul de Cadastru și Publicitate Imobiliară PRAHOVA
Biroul de Cadastru și Publicitate Imobiliară Ploiești

A. Partea I. Descrierea imobilului

TEREN Extravilan

Adresa: Jud. Prahova

Nr. Crt	Nr cadastral Nr. topografic	Suprafața* (mp)	Observații / Referințe
A1		580	Sector cadastral:20 Teren neimprejmit;

B. Partea II. Proprietari și acte

Inscrieri privitoare la dreptul de proprietate și alte drepturi reale		Referințe
/		
Act Administrativ nr. 31468, din 11/01/1995 emis de CJSDPAT PRAHOVA;		
B1	Intabulare, drept de PROPRIETATE, dobandit prin Reconstituire, cota actuala 1/1, cota initiala 1/1 1) TEODORESCU GHE AURICA 2) IONIȚĂ TRAIAN MARIANA	A1

C. Partea III. SARCINI .

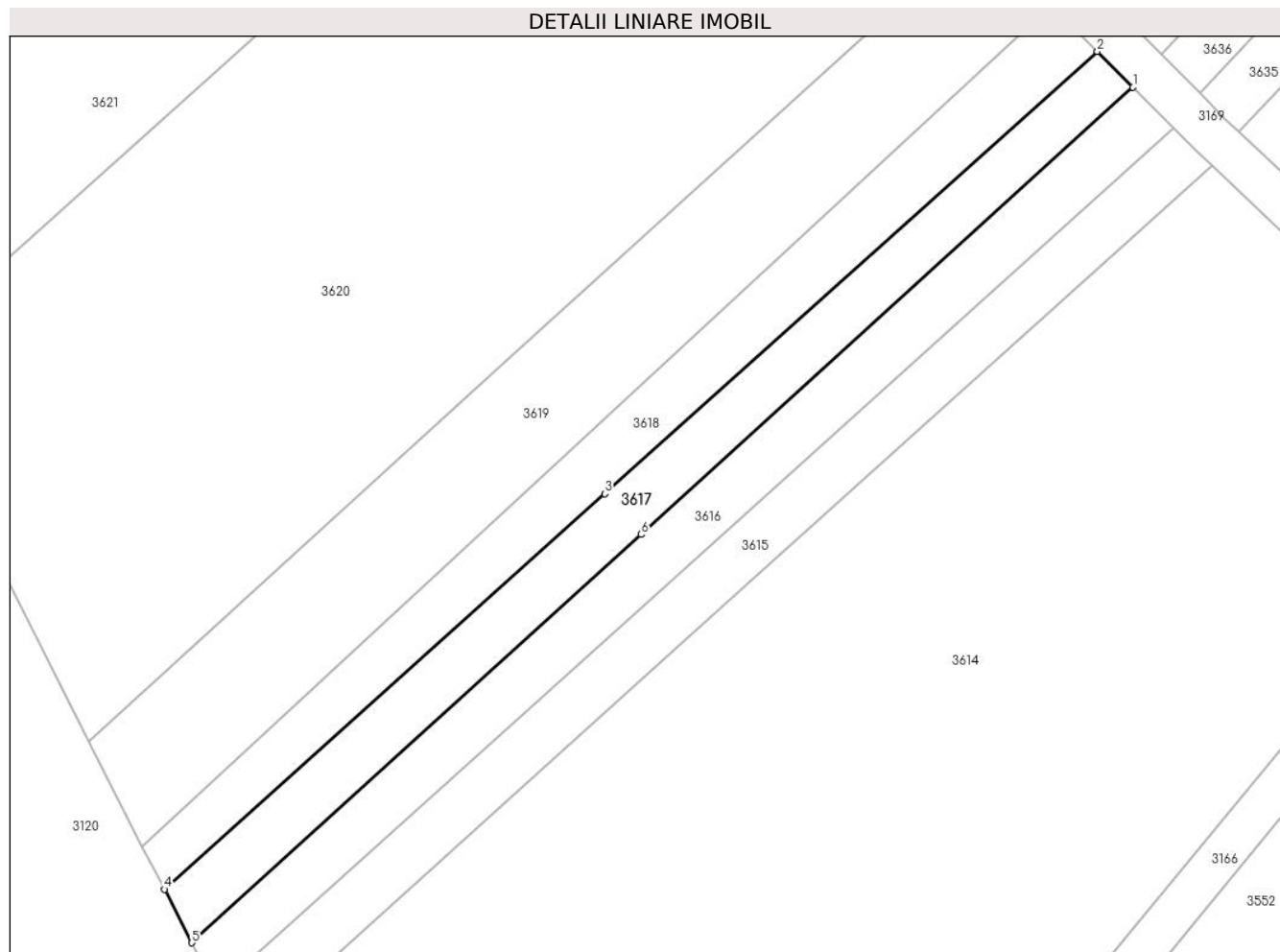
Inscrieri privind dezmembramintele dreptului de proprietate, drepturi reale de garanție și sarcini	Referințe
NU SUNT	

Anexa Nr. 1 La Partea I

Teren

Nr cadastral	Suprafața (mp)*	Observații / Referințe
	580	

* Suprafața este determinată în planul de proiecție Stereo 70.



Date referitoare la teren

Crt	Categorie folosință	Intravilan	Suprafața (mp)	Tarla	Parcelă	Nr. topo	Observații / Referințe
1	vie	NU	295	2	254/22	-	
2	faneata	NU	285	2	255/22	-	

Lungime Segmente

1) Valorile lungimilor segmentelor sunt obținute din proiecție în plan.

Punct început	X / Y	Punct sfârșit	X / Y	Lungime segment (** (m)
1	575.800,375 391.058,046	2	575.797,087 391.061,345	4.658
2	575.797,087 391.061,345	3	575.751,754 391.020,675	60.903
3	575.751,754 391.020,675	4	575.711,223 390.984,314	54.451
4	575.711,223 390.984,314	5	575.713,751 390.979,407	5.52

Punct început	X / Y	Punct sfârșit	X / Y	Lungime segment (** (m)
5	575.713,751 390.979,407	6	575.755,099 391.016,944	55.845
6	575.755,099 391.016,944	1	575.800,375 391.058,046	61.15

** Lungimile segmentelor sunt determinate în planul de proiecție Stereo 70 și sunt rotunjite la 1 milimetru.

*** Distanța dintre puncte este formată din segmente cumulate ce sunt mai mici decât valoarea 1 milimetru.

**DATE DESPRE IMOBILUL NR. 3618**

Oficiul de Cadastru și Publicitate Imobiliară PRAHOVA
Biroul de Cadastru și Publicitate Imobiliară Ploiești

A. Partea I. Descrierea imobilului

TEREN Extravilan

Adresa: Jud. Prahova

Nr. Crt	Nr cadastral Nr. topografic	Suprafața* (mp)	Observații / Referințe
A1	31206	Din acte: 590 Masurata: 589	Sector cadastral:20 Teren neimprejmut;

B. Partea II. Proprietari și acte

Inscrieri privitoare la dreptul de proprietate și alte drepturi reale		Referințe
139755 / 06/10/2021		
Act Administrativ nr. 17, din 07/03/2014 emis de Parlamentul Romaniei;		
B3	se noteaza faptul ca imobilul se afla sub incidenta art.3 alin(1) din Legea nr.17/2014	A1
146632 / 17/11/2022		
Act Notarial nr. 2204, din 17/11/2022 emis de NP Poana Alexandru Razvan Ionut;		
B4	Intabulare, drept de PROPRIETATE donatie, dobandit prin Conventie, cota actuala 1/1, cota initiala 1/1 1) ANDREI SORINA-MONICA	A1

C. Partea III. SARCINI .

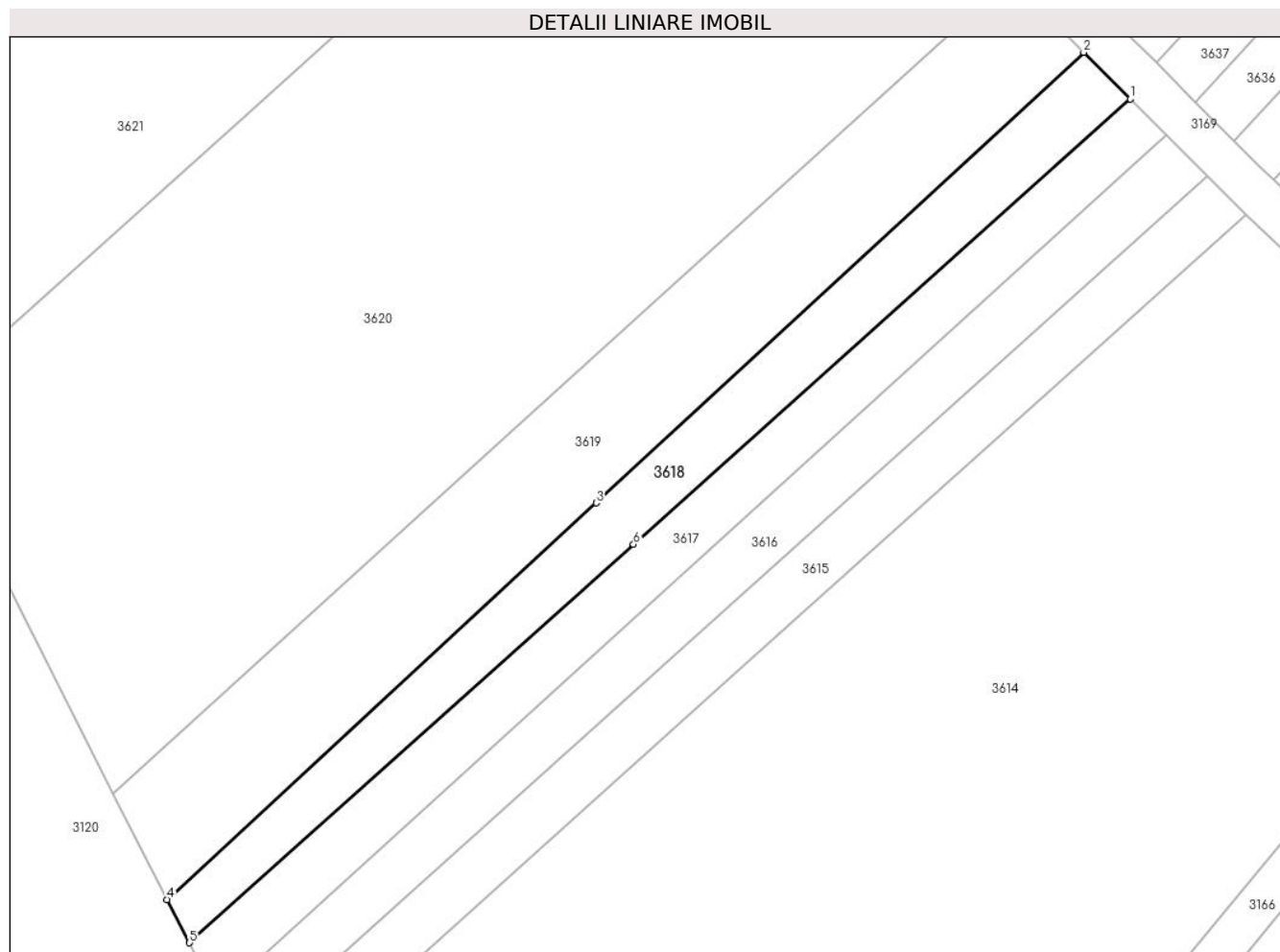
Inscrieri privind dezmembramintele dreptului de proprietate, drepturi reale de garanție și sarcini	Referințe
NU SUNT	

Anexa Nr. 1 La Partea I

Teren

Nr cadastral	Suprafața (mp)*	Observații / Referințe
31206	Din acte: 590 Masurata: 589	

* Suprafața este determinată în planul de proiecție Stereo 70.



Date referitoare la teren

Crt	Categorie folosință	Intra vilan	Suprafața (mp)	Tarla	Parcelă	Nr. topo	Observații / Referințe
1	vie	NU	336	2	254/21	-	
2	faneata	NU	253	2	255/21	-	

Lungime Segmente

1) Valorile lungimilor segmentelor sunt obținute din proiecție în plan.

Punct început	X / Y	Punct sfârșit	X / Y	Lungime segment (** (m)
1	575.797,087 391.061,345	2	575.792,857 391.065,588	5.991
2	575.792,857 391.065,588	3	575.748,357 391.024,462	60.594
3	575.748,357 391.024,462	4	575.709,188 390.988,264	53.334
4	575.709,188 390.988,264	5	575.711,223 390.984,314	4.443

Punct început	X / Y	Punct sfârșit	X / Y	Lungime segment (** (m)
5	575.711,223 390.984,314	6	575.751,754 391.020,675	54.451
6	575.751,754 391.020,675	1	575.797,087 391.061,345	60.903

** Lungimile segmentelor sunt determinate în planul de proiecție Stereo 70 și sunt rotunjite la 1 milimetru.

*** Distanța dintre puncte este formată din segmente cumulate ce sunt mai mici decât valoarea 1 milimetru.

**DATE DESPRE IMOBILUL NR. 3619**

Oficiul de Cadastru și Publicitate Imobiliară PRAHOVA
Biroul de Cadastru și Publicitate Imobiliară Ploiești

A. Partea I. Descrierea imobilului

TEREN Extravilan

Adresa: Jud. Prahova, T2 V254/20 F255/20

Nr. Crt	Nr cadastral Nr. topografic	Suprafața* (mp)	Observații / Referințe
A1	31052	1.120	Sector cadastral:20 Teren neimprejmit;

B. Partea II. Proprietari și acte

Inscrieri privitoare la dreptul de proprietate și alte drepturi reale	Referințe	
101898 / 05/08/2021		
Act Notarial nr. 296, din 30/05/2005 emis de NP IVAN CONSTANTIN (CERTIFICAT DE MOSTENITOR ; act administrativ nr 46330 din 07.12.1995, emis de COMISIA JUDETEANA PRAHOVA;act notarial nr 162 din 21.09.2021, emis de NP IVAN CONSTANTIN);		
B1	Intabulare, drept de PROPRIETATE, dobandit prin Lege, cota actuala 2/5, cota initiala 4/5 1) PROPRIETAR NEIDENTIFICAT	A1
Act Normativ nr. 17, din 07/03/2014 emis de Parlamentul Romaniei;		
B3	se noteaza faptul ca imobilul se afla sub incidenta art.3 alin.(1) din Legea nr. 17/2014	A1
93649 / 20/07/2022		
Act Notarial nr. 130/2020, din 08/10/2020 emis de NP BARBU FLOAREA (act administrativ nr 46330 din 07.12.1995, emis de COMISIA JUDETEANA PRAHOVA);		
B9	Intabulare, drept de PROPRIETATE, dobandit prin Succesiune, cota actuala 1/15, cota initiala 1/15 1) NEDELCU RODICA	A1
B10	Intabulare, drept de PROPRIETATE, dobandit prin Succesiune, cota actuala 1/30, cota initiala 1/30 1) ALICI VALENTINA-GABRIELA	A1
B11	Intabulare, drept de PROPRIETATE, dobandit prin Succesiune, cota actuala 1/30, cota initiala 1/30 1) ALICI DRAGOS EDUARD	A1
Act Notarial nr. 60, din 12/03/2021 emis de NP DRAGAN NICOLETA;		
B13	Intabulare, drept de PROPRIETATE, dobandit prin Succesiune, cota actuala 1/60, cota initiala 1/60 1) ZINCA CONSTANTA	A1
B14	Intabulare, drept de PROPRIETATE, dobandit prin Succesiune, cota actuala 3/60, cota initiala 3/60 1) ANDREI ELENA -CRISTINA	A1
159565 / 14/12/2022		
Act Notarial nr. 2317, din 13/12/2022 emis de NP Poana Alexandru Razvan Ionut;		
B15	Intabulare, drept de PROPRIETATEcumparare ca bun comun, dobandit prin Conventie, cota actuala 1/5, cota initiala 1/5 1) SIMA IULIA ILEANA 2) SIMA ȘTEFAN COSMIN	A1
96863 / 27/06/2024		
Act Notarial nr. 862, din 19/06/2024 emis de NP Poană Alexandru Răzvan Ionuț;		
B16	Intabulare, drept de PROPRIETATEcumpărare ca bun comun, dobandit prin Conventie, cota actuala 1/5, cota initiala 1/5 1) SIMA IULIA ILEANA 2) SIMA ȘTEFAN COSMIN	A1

C. Partea III. SARCINI .

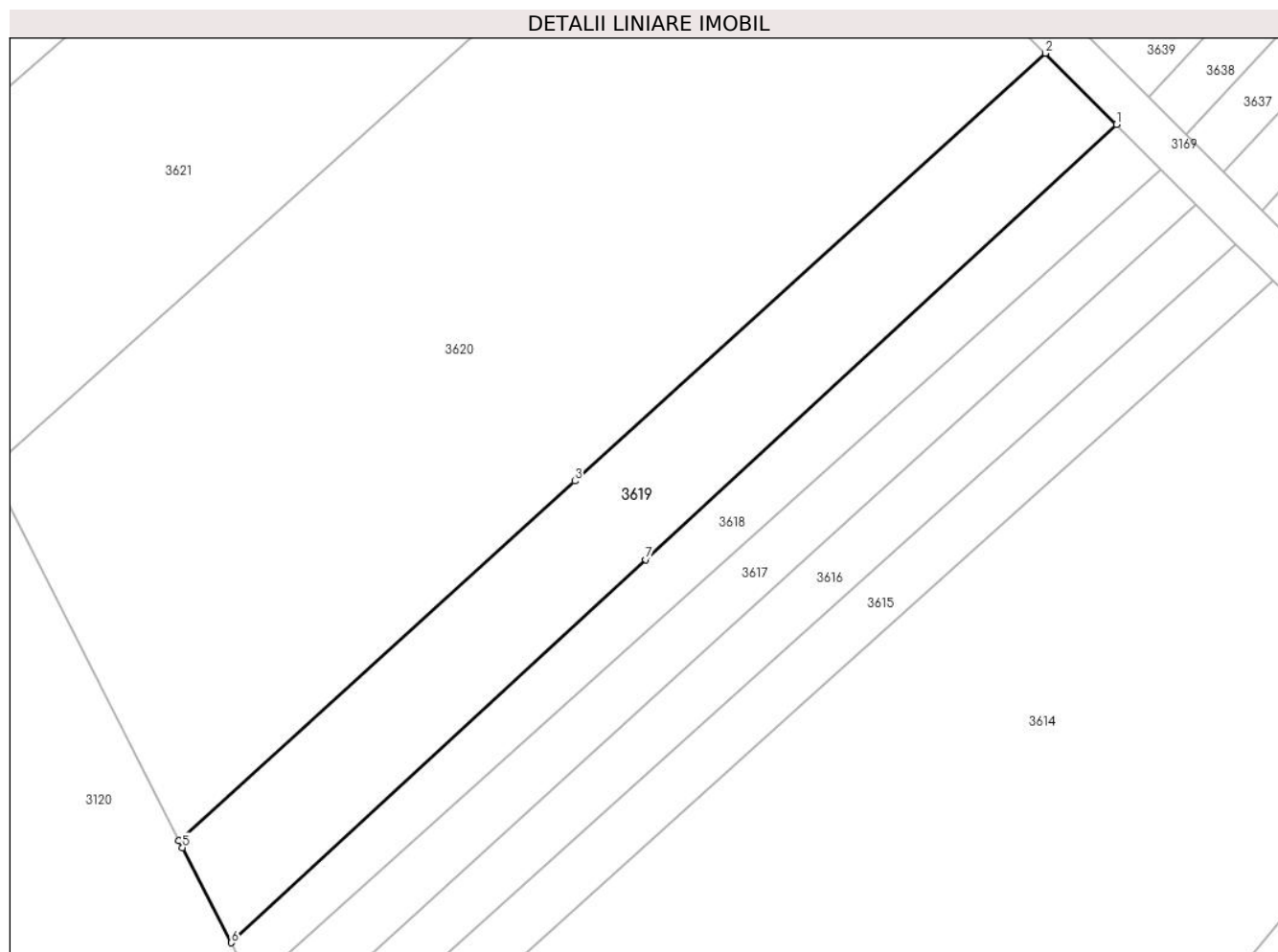
Inscrieri privind dezmembramintele dreptului de proprietate, drepturi reale de garanție și sarcini	Referințe
NU SUNT	

Anexa Nr. 1 La Partea I

Teren

Nr cadastral	Suprafața (mp)*	Observații / Referințe
31052	1.120	

* Suprafața este determinată în planul de proiecție Stereo 70.



Date referitoare la teren

Crt	Categorie folosință	Intravilan	Suprafața (mp)	Tarla	Parcelă	Nr. topo	Observații / Referințe
1	vie	NU	588	2	254/20	-	
2	faneata	NU	532	2	255/20	-	

Lungime Segmente

1) Valorile lungimilor segmentelor sunt obținute din proiecție în plan.

Punct început	X / Y	Punct sfârșit	X / Y	Lungime segment (** (m)
1	575.792,857 391.065,588	2	575.786,158 391.072,307	9.488
2	575.786,158 391.072,307	3	575.741,645 391.031,889	60.125
3	575.741,645 391.031,889	4	575.704,224 390.997,912	50.545
4	575.704,224 390.997,912	5	575.704,559 390.997,248	0.744

Punct început	X / Y	Punct sfârșit	X / Y	Lungime segment (** (m)
5	575.704,559 390.997,248	6	575.709,188 390.988,264	10.106
6	575.709,188 390.988,264	7	575.748,357 391.024,462	53.334
7	575.748,357 391.024,462	1	575.792,857 391.065,588	60.594

** Lungimile segmentelor sunt determinate în planul de proiecție Stereo 70 și sunt rotunjite la 1 milimetru.

*** Distanța dintre puncte este formată din segmente cumulate ce sunt mai mici decât valoarea 1 milimetru.

**DATE DESPRE IMOBILUL NR. 3620**

Oficiul de Cadastru și Publicitate Imobiliară PRAHOVA
Biroul de Cadastru și Publicitate Imobiliară Ploiești

A. Partea I. Descrierea imobilului

TEREN Extravilan

Adresa: Jud. Prahova, T2, V 244/1, F 244

Nr. Crt	Nr cadastral Nr. topografic	Suprafața* (mp)	Observații / Referințe
A1	30819	3.940	Sector cadastral:20 Teren neimpregmuit;

B. Partea II. Proprietari și acte

Inscrieri privitoare la dreptul de proprietate și alte drepturi reale		Referințe
48872 / 09/04/2021		
Act Notarial nr. 308, din 19/09/2017 emis de NP SANDU AURELIAN VIOREL (act administrativ nr 46227 din 15.05.2009, emis de COMISIA JUDETEANA PRAHOVA);		
B1	Intabulare, drept de PROPRIETATE, dobandit prin Reconstituire, cota actuala 3/4, cota initiala 3/4 1) IONESCU LAURENȚIU	A1
B2	Intabulare, drept de PROPRIETATE, dobandit prin Succesiune, cota actuala 1/4, cota initiala 1/4 1) IONESCU LAURENȚIU	A1
B3	Imobil aflat sub incidenta art. 3 (alin. 1) din Legea 17/2014	A1

C. Partea III. SARCINI .

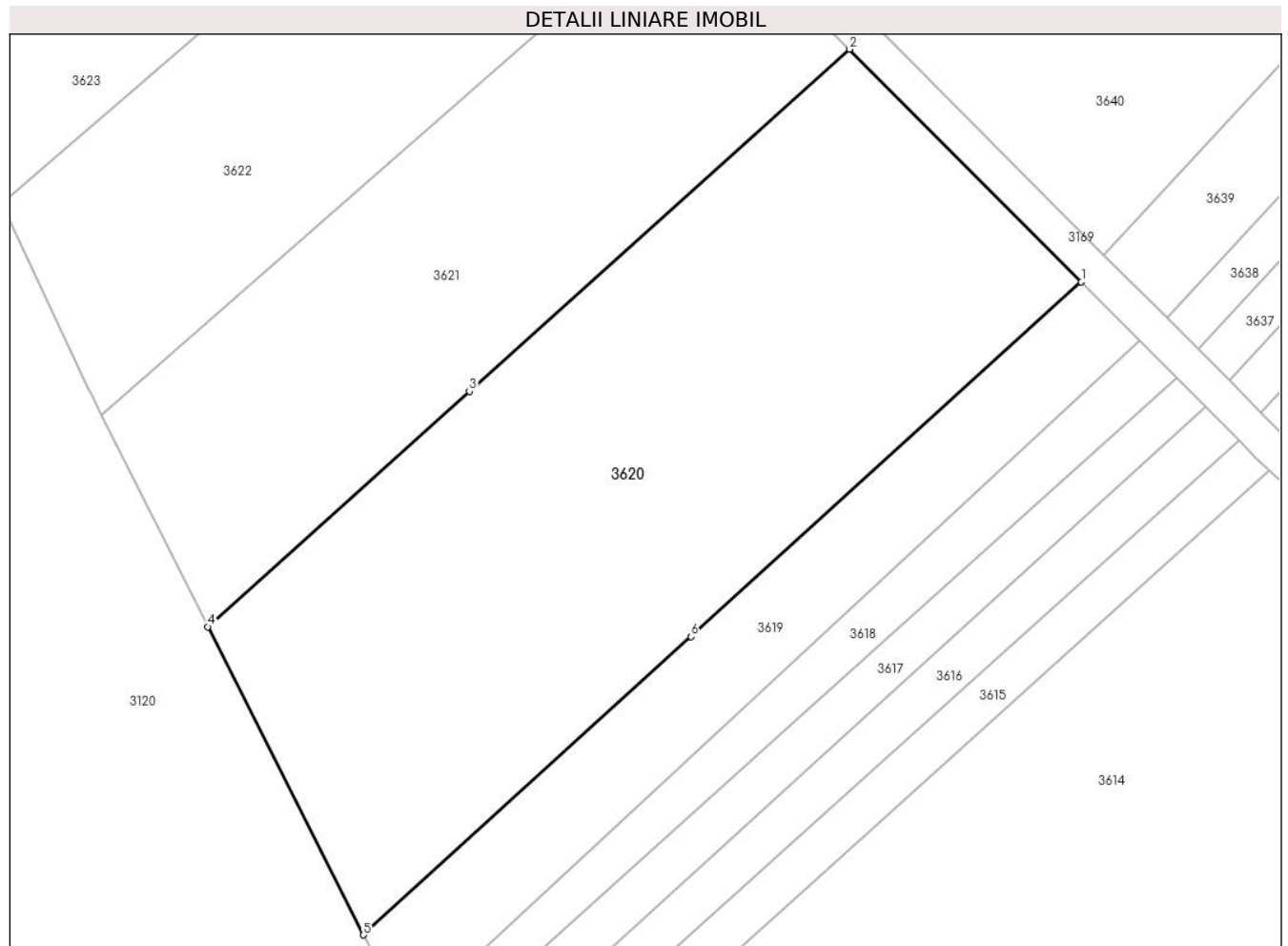
Inscrieri privind dezmembramintele dreptului de proprietate, drepturi reale de garanție și sarcini	Referințe
NU SUNT	

Anexa Nr. 1 La Partea I

Teren

Nr cadastral	Suprafața (mp)*	Observații / Referințe
30819	3.940	

* Suprafața este determinată în planul de proiecție Stereo 70.



Date referitoare la teren

Crt	Categorie folosință	Intravilan	Suprafața (mp)	Tarla	Parcelă	Nr. topo	Observații / Referințe
1	vie	NU	2.225	2	244/1	-	
2	faneata	NU	1.715	2	244	-	

Lungime Segmente

1) Valorile lungimilor segmentelor sunt obținute din proiecție în plan.

Punct început	X / Y	Punct sfârșit	X / Y	Lungime segment (** (m)
1	575.786,158 391.072,307	2	575.759,709 391.098,838	37.463
2	575.759,709 391.098,838	3	575.716,34 391.059,862	58.31
3	575.716,34 391.059,862	4	575.686,485 391.033,031	40.14
4	575.686,485 391.033,031	5	575.704,224 390.997,912	39.345

Punct început	X / Y	Punct sfârșit	X / Y	Lungime segment (** (m)
5	575.704,224 390.997,912	6	575.741,645 391.031,889	50.545
6	575.741,645 391.031,889	1	575.786,158 391.072,307	60.125

** Lungimile segmentelor sunt determinate în planul de proiecție Stereo 70 și sunt rotunjite la 1 milimetru.

*** Distanța dintre puncte este formată din segmente cumulate ce sunt mai mici decât valoarea 1 milimetru.

**DATE DESPRE IMOBILUL NR. 3621**

Oficiul de Cadastru și Publicitate Imobiliară PRAHOVA
Biroul de Cadastru și Publicitate Imobiliară Ploiești

A. Partea I. Descrierea imobilului

TEREN Extravilan

Adresa: Jud. Prahova

Nr. Crt	Nr cadastral Nr. topografic	Suprafața* (mp)	Observații / Referințe
A1	30045	2.400	Sector cadastral:20 Teren neimprejmuit;

B. Partea II. Proprietari și acte

Inscrieri privitoare la dreptul de proprietate și alte drepturi reale		Referințe
124219 / 04/11/2019		
Act Notarial nr. 86, din 19/10/2017 emis de N.P. POEANA ALEXANDRU RAZVAN IONUT (act administrativ nr 42372 din 10.08.1995, emis de COMISIA JUDETEANA PRAHOVA;act administrativ nr 86146 din 13.08.2019, emis de OCPI Prahova);		
B2	se noteaza faptul ca imobilul se afla sub incidenta art.3 alin.(1) din Legea 17/2014	A1
23770 / 09/03/2020		
Act Notarial nr. 449, din 06/03/2020 emis de NP Meirosu Mihai Gabriel;		
B3	Intabulare, drept de PROPRIETATEcumparare ca bun comun, dobandit prin Conventie, cota actuala 1/1, cota initiala 1/1 1) AMUZA ROXANA LOREDANA 2) AMUZA AURELIAN	A1

C. Partea III. SARCINI .

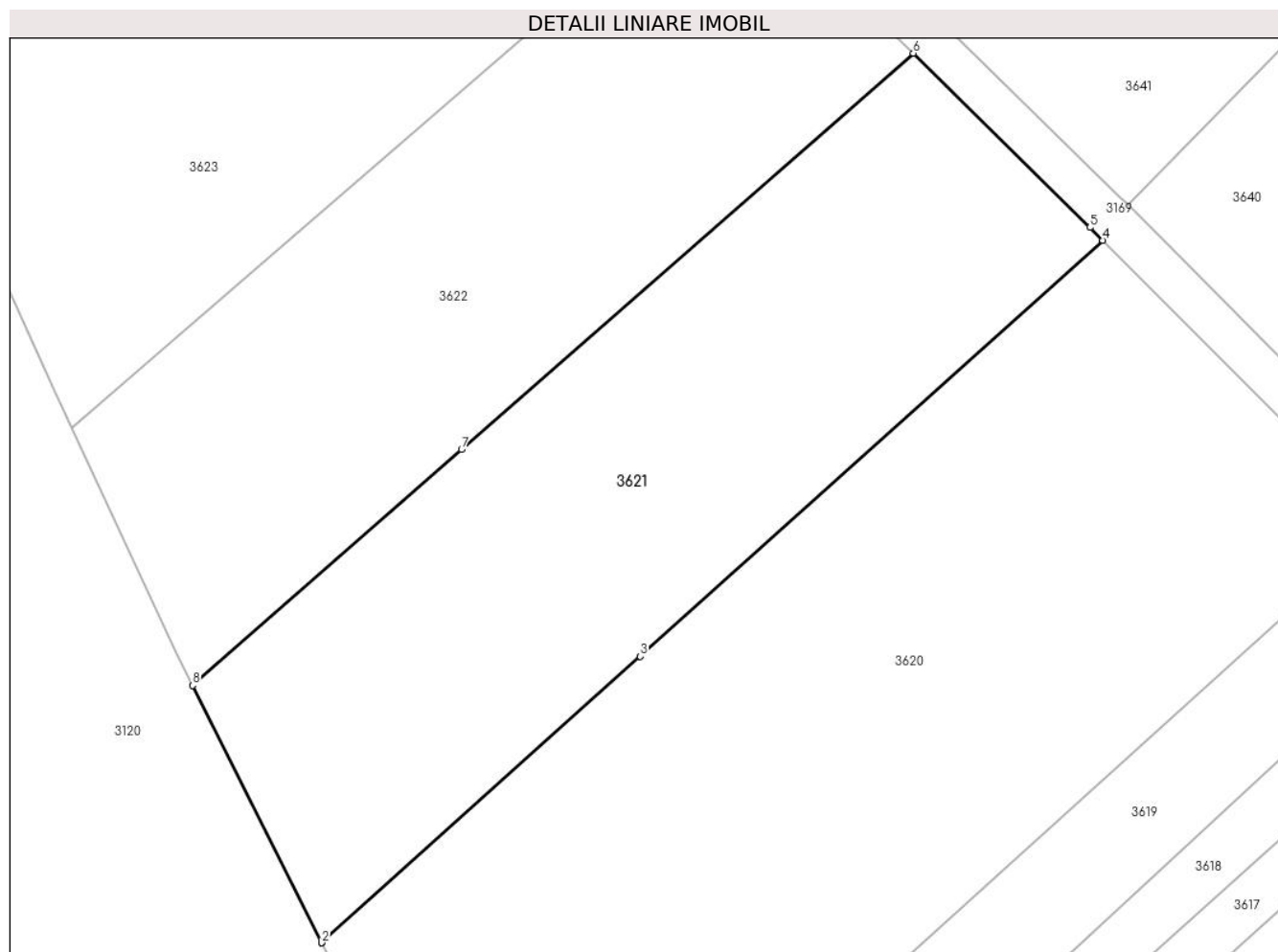
Inscrieri privind dezmembramintele dreptului de proprietate, drepturi reale de garanție și sarcini	Referințe
NU SUNT	

Anexa Nr. 1 La Partea I

Teren

Nr cadastral	Suprafața (mp)*	Observații / Referințe
30045	2.400	

* Suprafața este determinată în planul de proiecție Stereo 70.



Date referitoare la teren

Crt	Categorie folosință	Intravilan	Suprafața (mp)	Tarla	Parcelă	Nr. topo	Observații / Referințe
1	vie	NU	1.448	2	242/1	-	
2	faneata	NU	952	2	242	-	

Lungime Segmente

1) Valorile lungimilor segmentelor sunt obținute din proiecție în plan.

Punct început	X / Y	Punct sfârșit	X / Y	Lungime segment (** (m)
1	575.686,484 391.033,033	2	575.686,485 391.033,031	0.002
2	575.686,485 391.033,031	3	575.716,34 391.059,862	40.14
3	575.716,34 391.059,862	4	575.759,709 391.098,838	58.31
4	575.759,709 391.098,838	5	575.758,505 391.100,046	1.706

Punct început	X / Y	Punct sfârșit	X / Y	Lungime segment (** (m)
5	575.758,505 391.100,046	6	575.741,943 391.116,372	23.256
6	575.741,943 391.116,372	7	575.699,586 391.079,242	56.327
7	575.699,586 391.079,242	8	575.674,365 391.057,132	33.54
8	575.674,365 391.057,132	1	575.686,484 391.033,033	26.975

** Lungimile segmentelor sunt determinate în planul de proiecție Stereo 70 și sunt rotunjite la 1 milimetru.

*** Distanța dintre puncte este formată din segmente cumulate ce sunt mai mici decât valoarea 1 milimetru.

**DATE DESPRE IMOBILUL NR. 3622**

Oficiul de Cadastru și Publicitate Imobiliară PRAHOVA
Biroul de Cadastru și Publicitate Imobiliară Ploiești

A. Partea I. Descrierea imobilului

TEREN Extravilan

Adresa: Jud. Prahova

Nr. Crt	Nr cadastral Nr. topografic	Suprafața* (mp)	Observații / Referințe
A1	25549	2.164	Sector cadastral:20 Teren neimprijmit;

B. Partea II. Proprietari și acte

Inscrieri privitoare la dreptul de proprietate și alte drepturi reale		Referințe
16944 / 02/04/2012		
Act Notarial nr. 733, din 29/03/2012 emis de NP LUPU MARIA LUIZA;		
B1	Se infiinteaza cartea funciara 25549 a imobilului cu numarul cadastral 25549/Paulesti, rezultat din dezmembrarea imobilului cu numarul cadastral 25409 in scris in cartea funciara 25409;	A1
67694 / 28/08/2014		
Act Normativ nr. 17, din 07/03/2014 emis de Parlamentul Romaniei;		
B6	Imobil aflat sub incidenta art.3 alin.(1) din Legea 17/2014, dobandit prin Lege	A1
121803 / 29/10/2019		
Act Administrativ nr. 86146, din 13/08/2019 emis de OCPI Prahova;		
B7	se repositioneaza imobilul conform documentatiei tehnice avizate	A1
149573 / 02/10/2023		
Act Notarial nr. 1291, din 29/09/2023 emis de NP Călin Mirela;		
B8	Intabulare, drept de PROPRIETATEcumpărare, dobandit prin Conventie, cota actuala 1/1, cota initiala 1/1 1) MATIAS TOTAL CONSTRUCT SRL , CIF:43166830	A1

C. Partea III. SARCINI .

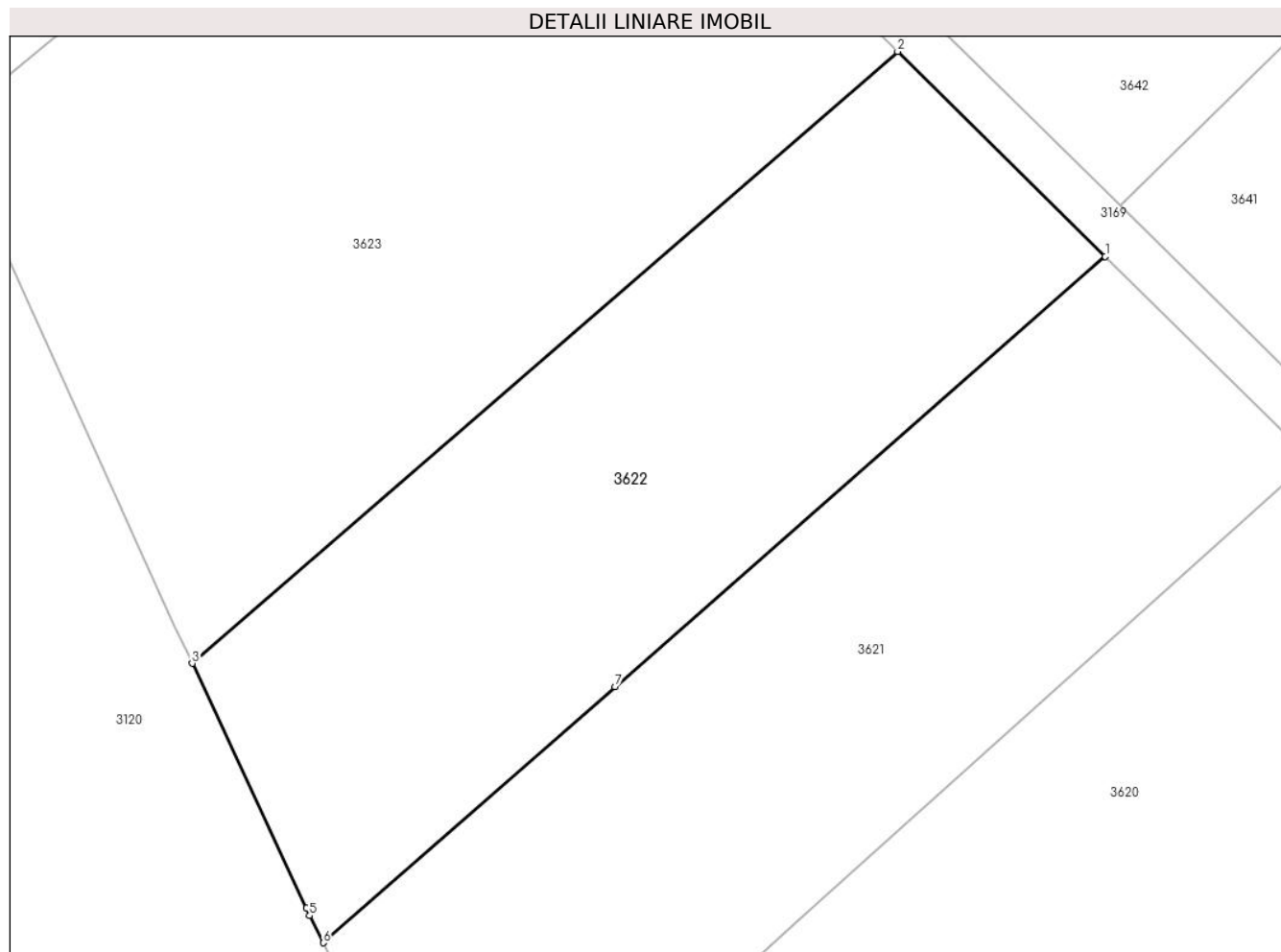
Inscrieri privind dezmembramintele dreptului de proprietate, drepturi reale de garanție și sarcini	Referințe
NU SUNT	

Anexa Nr. 1 La Partea I

Teren

Nr cadastral	Suprafața (mp)*	Observații / Referințe
25549	2.164	

* Suprafața este determinată în planul de proiecție Stereo 70.



Date referitoare la teren

Crt	Categorie folosință	Intravilan	Suprafața (mp)	Tarla	Parcelă	Nr. topo	Observații / Referințe
1	faneata	NU	2.164	2	241; 241/1	-	

Lungime Segmente

1) Valorile lungimilor segmentelor sunt obținute din proiecție în plan.

Punct început	X / Y	Punct sfârșit	X / Y	Lungime segment (** (m)
1	575.741,943 391.116,372	2	575.724,001 391.134,059	25.194
2	575.724,001 391.134,059	3	575.663,04 391.081,246	80.656
3	575.663,04 391.081,246	4	575.672,899 391.060,093	23.338
4	575.672,899 391.060,093	5	575.673,189 391.059,47	0.687
5	575.673,189 391.059,47	6	575.674,365 391.057,132	2.617

Punct început	X / Y	Punct sfârșit	X / Y	Lungime segment (** (m)
6	575.674,365 391.057,132	7	575.699,586 391.079,242	33.54
7	575.699,586 391.079,242	1	575.741,943 391.116,372	56.327

** Lungimile segmentelor sunt determinate în planul de proiecție Stereo 70 și sunt rotunjite la 1 milimetru.

*** Distanța dintre puncte este formată din segmente cumulate ce sunt mai mici decât valoarea 1 milimetru.

**DATE DESPRE IMOBILUL NR. 3623**

Oficiul de Cadastru și Publicitate Imobiliară PRAHOVA
Biroul de Cadastru și Publicitate Imobiliară Ploiești

A. Partea I. Descrierea imobilului

TEREN Extravilan

Adresa: Jud. Prahova

Nr. Crt	Nr cadastral Nr. topografic	Suprafața* (mp)	Observații / Referințe
A1	25548	3.436	Sector cadastral:20 Teren neimpregmuit;

B. Partea II. Proprietari și acte

Inscrieri privitoare la dreptul de proprietate și alte drepturi reale		Referințe
16944 / 02/04/2012		
Act Notarial nr. 733, din 29/03/2012 emis de NP LUPU MARIA LUIZA;		
B1	Se infiinteaza cartea funciara 25548 a imobilului cu numarul cadastral 25548/Paulesti, rezultat din dezmembrarea imobilului cu numarul cadastral 25409 inscris in cartea funciara 25409;	A1
16947 / 02/04/2012		
Act Notarial nr. 733, din 29/03/2012 emis de NP LUPU MARIA LUIZA;		
B4	Intabulare, drept de PROPRIETATEpartaj, dobandit prin Conventie, cota actuala 1/1, cota initiala 1/1 1) POPESCU ELENA 2) STANESCU CRISTINEL FERNANDO 3) STANESCU ALEXANDRINA 4) NITESCU ELISABETA	A1
67693 / 28/08/2014		
Act Normativ nr. 17, din 07/03/2014 emis de Parlamentul Romaniei;		
B5	Imobil aflat sub incidenta art.3 alin.(1) din Legea 17/2014, dobandit prin Lege	A1
121815 / 29/10/2019		
Act Administrativ nr. 86146, din 13/08/2019 emis de OCPI PRAHOVA;		
B6	se repositioneaza imobilul conform documentatiei cadastrale anexate	A1

C. Partea III. SARCINI .

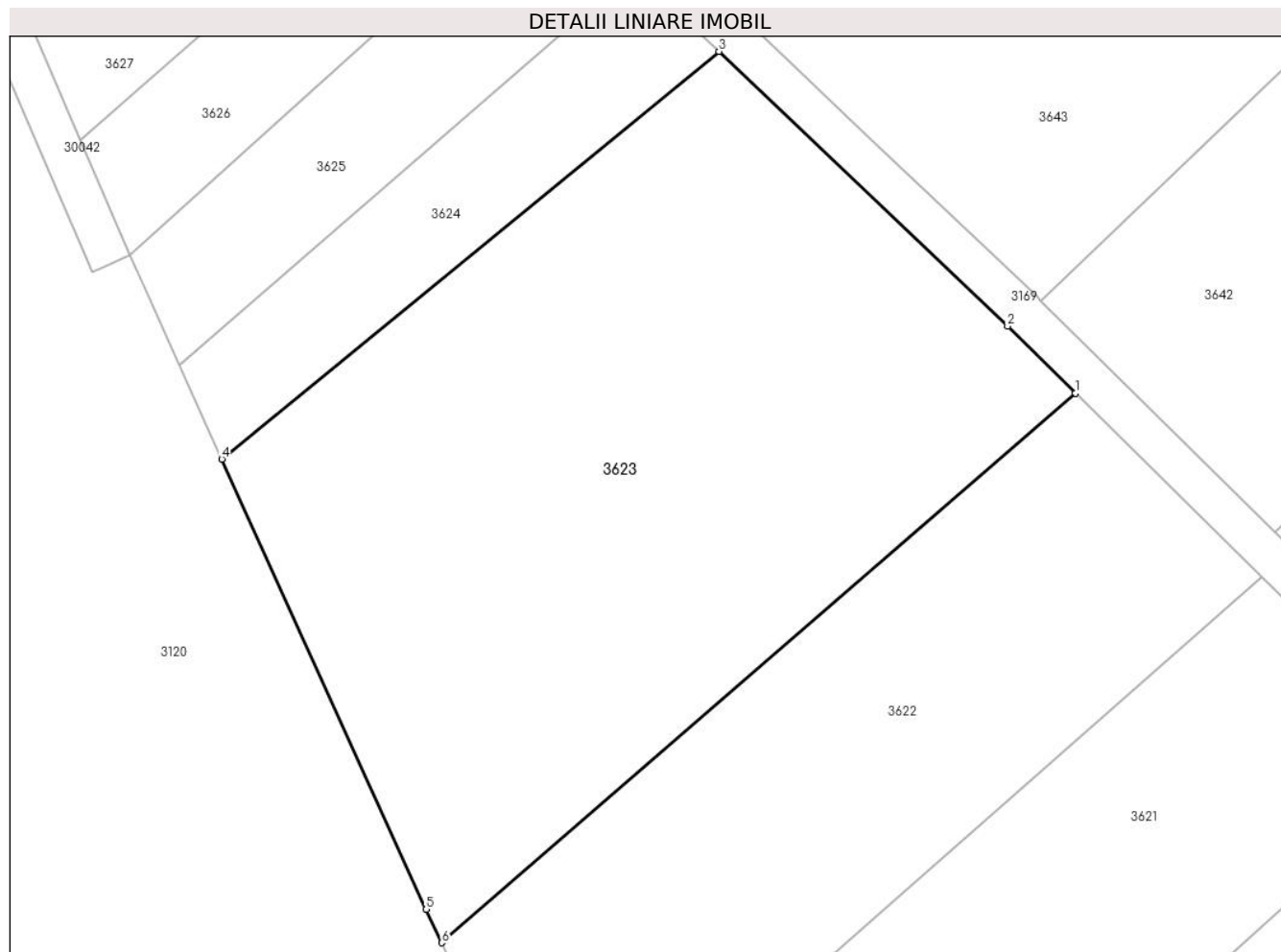
Inscrieri privind dezmembramintele dreptului de proprietate, drepturi reale de garanție și sarcini	Referințe
NU SUNT	

Anexa Nr. 1 La Partea I

Teren

Nr cadastral	Suprafața (mp)*	Observații / Referințe
25548	3.436	

* Suprafața este determinată în planul de proiecție Stereo 70.



Date referitoare la teren

Crt	Categorie folosință	Intravilan	Suprafața (mp)	Tarla	Parcelă	Nr. topo	Observații / Referințe
1	faneata	NU	3.436	2	241; 241/1	-	

Lungime Segmente

1) Valorile lungimilor segmentelor sunt obținute din proiecție în plan.

Punct început	X / Y	Punct sfârșit	X / Y	Lungime segment (** (m)
1	575.724,001 391.134,059	2	575.717,47 391.140,497	9.171
2	575.717,47 391.140,497	3	575.689,711 391.166,895	38.307
3	575.689,711 391.166,895	4	575.641,886 391.127,723	61.82
4	575.641,886 391.127,723	5	575.661,546 391.084,451	47.529
5	575.661,546 391.084,451	6	575.663,04 391.081,246	3.536

Punct început	X / Y	Punct sfârșit	X / Y	Lungime segment (** (m)
6	575.663,04 391.081,246	1	575.724,001 391.134,059	80.656

** Lungimile segmentelor sunt determinate în planul de proiecție Stereo 70 și sunt rotunjite la 1 milimetru.

*** Distanța dintre puncte este formată din segmente cumulate ce sunt mai mici decât valoarea 1 milimetru.

**DATE DESPRE IMOBILUL NR. 3624**

Oficiul de Cadastru și Publicitate Imobiliară PRAHOVA
Biroul de Cadastru și Publicitate Imobiliară Ploiești

A. Partea I. Descrierea imobilului

TEREN Extravilan

Adresa: Jud. Prahova

Nr. Crt	Nr cadastral Nr. topografic	Suprafața* (mp)	Observații / Referințe
A1	25407	620	Sector cadastral:20 Teren neimprejmut;

B. Partea II. Proprietari și acte

Inscrieri privitoare la dreptul de proprietate și alte drepturi reale	Referințe
67674 / 28/08/2014	
Act Normativ nr. 17, din 07/03/2014 emis de Parlamentul Romaniei;	
B4	Imobil aflat sub incidenta art.3 alin.(1) din Legea 17/2014, dobandit prin Lege
A1	
121834 / 29/10/2019	
Act Administrativ nr. 86146, din 13/08/2019 emis de OCPI PRAHOVA;	
B5	se repositioeaza imobilul conform documentatiei tehnice avizate
A1	
149507 / 02/10/2023	
Act Notarial nr. 1291, din 29/09/2023 emis de NP Calin Mirela;	
B6	Intabulare, drept de PROPRIETATEcumpărare, dobandit prin Conventie, cota actuala 1/1, cota initiala 1/1
A1	
1) MATIAS TOTAL CONSTRUCT SRL , CIF:43166830	

C. Partea III. SARCINI .

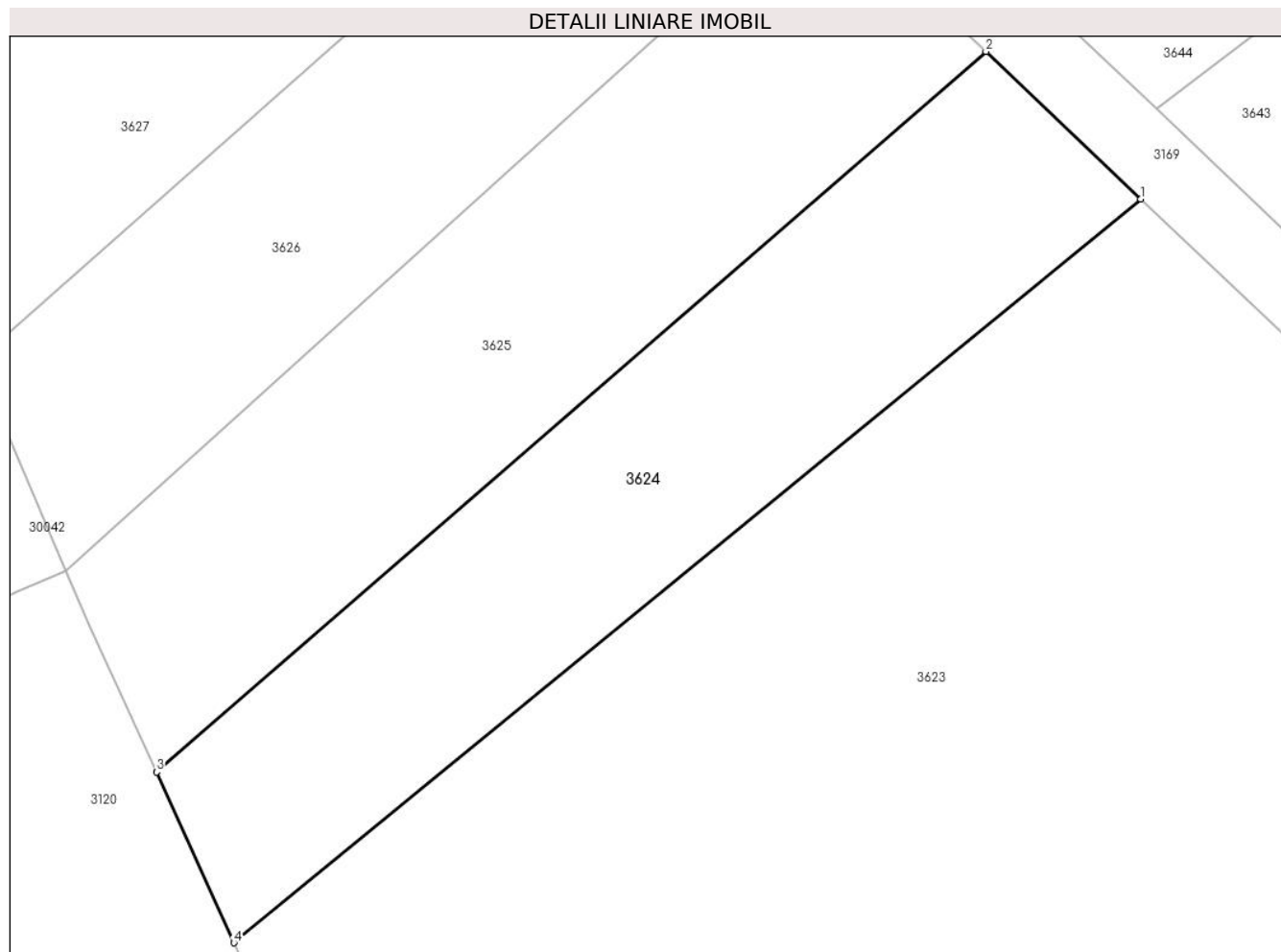
Inscrieri privind dezmembramintele dreptului de proprietate, drepturi reale de garanție și sarcini	Referințe
NU SUNT	

Anexa Nr. 1 La Partea I

Teren

Nr cadastral	Suprafața (mp)*	Observații / Referințe
25407	620	

* Suprafața este determinată în planul de proiecție Stereo 70.



Date referitoare la teren

Crt	Categorie folosință	Intra vilan	Suprafața (mp)	Tarla	Parcelă	Nr. topo	Observații / Referințe
1	faneata	NU	620	2	240	-	

Lungime Segmente

1) Valorile lungimilor segmentelor sunt obținute din proiecție în plan.

Punct început	X / Y	Punct sfârșit	X / Y	Lungime segment (** (m)
1	575.689,711 391.166,895	2	575.681,537 391.174,669	11.28
2	575.681,537 391.174,669	3	575.637,802 391.136,711	57.91
3	575.637,802 391.136,711	4	575.641,886 391.127,723	9.872
4	575.641,886 391.127,723	1	575.689,711 391.166,895	61.82

** Lungimile segmentelor sunt determinate în planul de proiecție Stereo 70 și sunt rotunjite la 1 milimetru.

***** Distanţa dintre puncte este formată din segmente cumulate ce sunt mai mici decât valoarea 1 milimetru.**

**DATE DESPRE IMOBILUL NR. 3625**

Oficiul de Cadastru și Publicitate Imobiliară PRAHOVA
Biroul de Cadastru și Publicitate Imobiliară Ploiești

A. Partea I. Descrierea imobilului

TEREN Extravilan

Nr. CF vechi:703

Nr. cadastral vechi:542

Adresa: Jud. Prahova

Nr. Crt	Nr cadastral Nr. topografic	Suprafața* (mp)	Observații / Referințe
A1	26556	649	Sector cadastral:20 Teren neimprejmuț;

B. Partea II. Proprietari și acte

Inscrieri privitoare la dreptul de proprietate și alte drepturi reale		Referințe
6923 / 17/06/2003		
Act Notarial nr. 286, din 04/04/2003 emis de BNP.ONEA LUCIA;		
B1	Intabulare, drept de PROPRIETATEcumparare ca bun comun, dobandit prin Conventie, cota actuala 1/2, cota initiala 1/2 1) GHEORGHE ION 2) GHEORGHE ELENA <i>OBSERVATII: (provenita din conversia CF 703)</i>	A1
B2	Intabulare, drept de PROPRIETATEcumparare ca bun comun, dobandit prin Conventie, cota actuala 1/2, cota initiala 1/2 1) PIPELEA GHEORGHE 2) PIPELEA ANGELA <i>OBSERVATII: (provenita din conversia CF 703)</i>	A1
68954 / 01/09/2014		
Act Administrativ nr. FN, din 01/09/2014 emis de OCPI PRAHOVA;		
B3	se noteaza faptul ca imobilul este sub incidenta art.3 alin.(1) din Legea 14/2014	A1

C. Partea III. SARCINI .

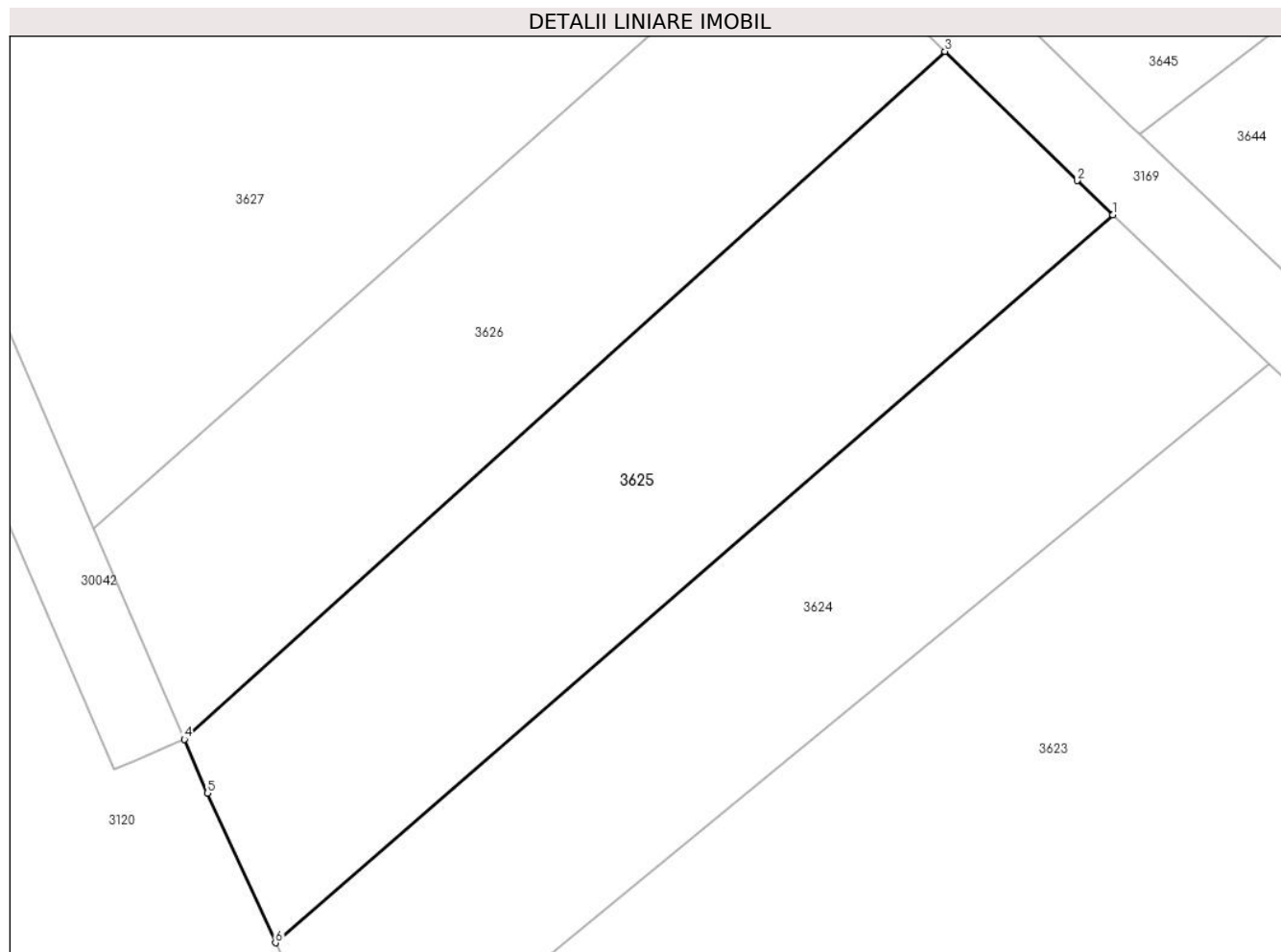
Inscrieri privind dezmembramintele dreptului de proprietate, drepturi reale de garanție și sarcini	Referințe
NU SUNT	

Anexa Nr. 1 La Partea I

Teren

Nr cadastral	Suprafața (mp)*	Observații / Referințe
26556	649	

* Suprafața este determinată în planul de proiecție Stereo 70.



Date referitoare la teren

Crt	Categorie folosință	Intravilan	Suprafața (mp)	Tarla	Parcelă	Nr. topo	Observații / Referințe
1	faneata	NU	649	2	250/13	-	

Lungime Segmente

1) Valorile lungimilor segmentelor sunt obținute din proiecție în plan.

Punct început	X / Y	Punct sfârșit	X / Y	Lungime segment (** (m)
1	575.681,537 391.174,669	2	575.679,659 391.176,455	2.592
2	575.679,659 391.176,455	3	575.672,764 391.183,194	9.641
3	575.672,764 391.183,194	4	575.633,046 391.147,322	53.519
4	575.633,046 391.147,322	5	575.634,255 391.144,519	3.053
5	575.634,255 391.144,519	6	575.637,802 391.136,711	8.576

Punct început	X / Y	Punct sfârșit	X / Y	Lungime segment (** (m)
6	575.637,802 391.136,711	1	575.681,537 391.174,669	57.91

** Lungimile segmentelor sunt determinate în planul de proiecție Stereo 70 și sunt rotunjite la 1 milimetru.

*** Distanța dintre puncte este formată din segmente cumulate ce sunt mai mici decât valoarea 1 milimetru.

**DATE DESPRE IMOBILUL NR. 3626**

Oficiul de Cadastru și Publicitate Imobiliară PRAHOVA
Biroul de Cadastru și Publicitate Imobiliară Ploiești

A. Partea I. Descrierea imobilului

TEREN Extravilan

Adresa: Jud. Prahova

Nr. Crt	Nr cadastral Nr. topografic	Suprafața* (mp)	Observații / Referințe
A1		570	Sector cadastral:20 Teren neimprijmuit;

B. Partea II. Proprietari și acte

Inscrieri privitoare la dreptul de proprietate și alte drepturi reale	Referințe
/	
Act Notarial nr. 154, din 22/06/1998 emis de NP LUPU MARIA-LUIZA;	
B1	A1
Intabulare, drept de PROPRIETATE, cu titlu de moștenire, dobandit prin Succesiune, cota actuala 1/1, cota initiala 1/1 1) ZAMFIR GHEORGHE DEFUNCT:Da	

C. Partea III. SARCINI .

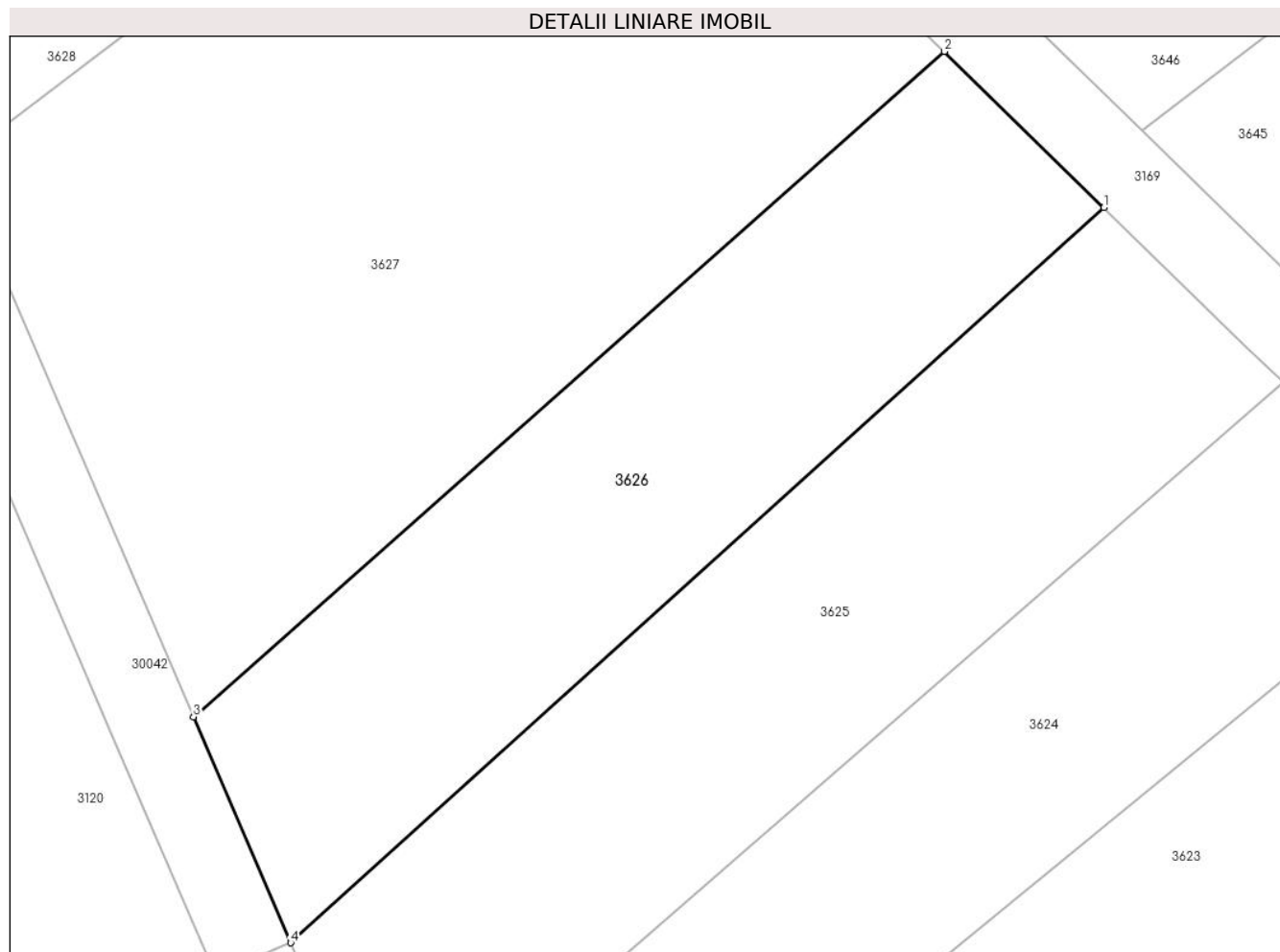
Inscrieri privind dezmembramintele dreptului de proprietate, drepturi reale de garanție și sarcini	Referințe
NU SUNT	

Anexa Nr. 1 La Partea I

Teren

Nr cadastral	Suprafața (mp)*	Observații / Referințe
	570	

* Suprafața este determinată în planul de proiecție Stereo 70.



Date referitoare la teren

Crt	Categorie folosință	Intra vilan	Suprafața (mp)	Tarla	Parcelă	Nr. topo	Observații / Referințe
1	faneata	NU	570	2	235	-	

Lungime Segmente

1) Valorile lungimilor segmentelor sunt obținute din proiecție în plan.

Punct început	X / Y	Punct sfârșit	X / Y	Lungime segment (** (m)
1	575.672,764 391.183,194	2	575.664,977 391.190,805	10.889
2	575.664,977 391.190,805	3	575.628,293 391.158,341	48.986
3	575.628,293 391.158,341	4	575.633,046 391.147,322	12.0
4	575.633,046 391.147,322	1	575.672,764 391.183,194	53.519

** Lungimile segmentelor sunt determinate în planul de proiecție Stereo 70 și sunt rotunjite la 1 milimetru.

***** Distanţa dintre puncte este formată din segmente cumulate ce sunt mai mici decât valoarea 1 milimetru.**

**DATE DESPRE IMOBILUL NR. 3627**

Oficiul de Cadastru și Publicitate Imobiliară PRAHOVA
Biroul de Cadastru și Publicitate Imobiliară Ploiești

A. Partea I. Descrierea imobilului

TEREN Extravilan

Adresa: Jud. Prahova

Nr. Crt	Nr cadastral Nr. topografic	Suprafața* (mp)	Observații / Referințe
A1		1.158	Sector cadastral:20 Teren neimprejmuit;

B. Partea II. Proprietari și acte

Inscrieri privitoare la dreptul de proprietate și alte drepturi reale		Referințe
/		
Hotarare Judecatoreasca nr. 6907, din 28/05/2015 emis de JUDECĂTORIA PLOIEȘTI;		
B1	Intabulare, drept de PROPRIETATE, cu titlu de succesiune, dobandit prin Hotarare Judecatoreasca, cota actuala 1/1, cota initiala 1/1 1) ZAMFIR GHEORGHE	A1

C. Partea III. SARCINI .

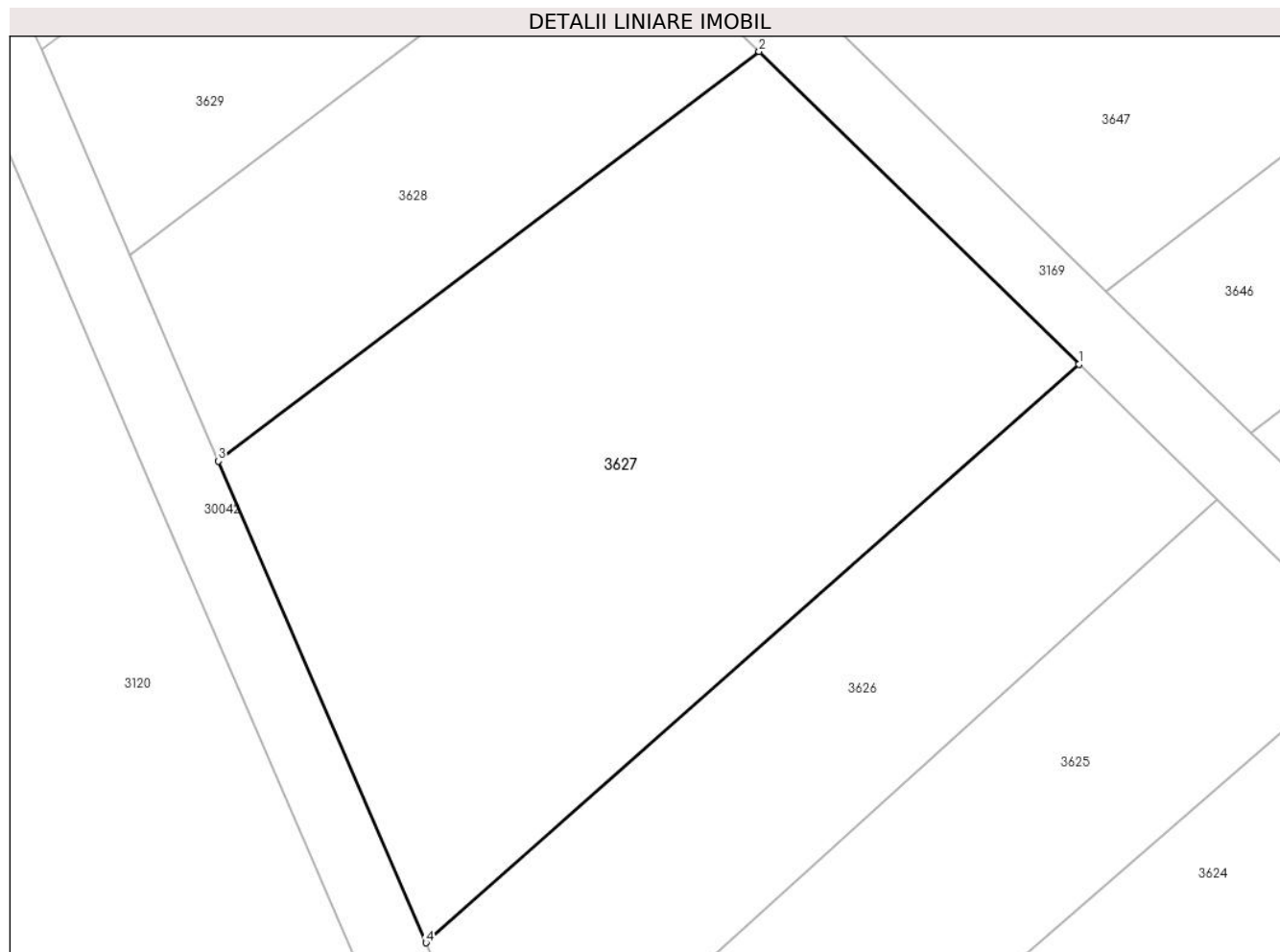
Inscrieri privind dezmembramintele dreptului de proprietate, drepturi reale de garanție și sarcini	Referințe
NU SUNT	

Anexa Nr. 1 La Partea I

Teren

Nr cadastral	Suprafața (mp)*	Observații / Referințe
	1.158	

* Suprafața este determinată în planul de proiecție Stereo 70.



Date referitoare la teren

Crt	Categorie folosință	Intra vilan	Suprafața (mp)	Tarla	Parcelă	Nr. topo	Observații / Referințe
1	faneata	NU	1.158	2	234/2	-	

Lungime Segmente

1) Valorile lungimilor segmentelor sunt obținute din proiecție în plan.

Punct început	X / Y	Punct sfârșit	X / Y	Lungime segment (** (m)
1	575.664,977 391.190,805	2	575.647,014 391.208,361	25.117
2	575.647,014 391.208,361	3	575.616,638 391.185,366	38.098
3	575.616,638 391.185,366	4	575.628,293 391.158,341	29.431
4	575.628,293 391.158,341	1	575.664,977 391.190,805	48.986

** Lungimile segmentelor sunt determinate în planul de proiecție Stereo 70 și sunt rotunjite la 1 milimetru.

***** Distanţa dintre puncte este formată din segmente cumulate ce sunt mai mici decât valoarea 1 milimetru.**

**DATE DESPRE IMOBILUL NR. 3628**

Oficiul de Cadastru și Publicitate Imobiliară PRAHOVA
Biroul de Cadastru și Publicitate Imobiliară Ploiești

A. Partea I. Descrierea imobilului

TEREN Extravilan

Nr. CF vechi:1000
Nr. cadastral vechi:1250

Adresa: Jud. Prahova

Nr. Crt	Nr cadastral Nr. topografic	Suprafața* (mp)	Observații / Referințe
A1	26438	Din acte: 410 Masurata: 436	Sector cadastral:20 Teren neimprejmit;

B. Partea II. Proprietari și acte

Inscrieri privitoare la dreptul de proprietate și alte drepturi reale	Referințe
12250 / 20/07/2004	
Act Notarial nr. 5821, din 15/07/2004 emis de BNP.IVAN CONSTANTIN;	
B1	A1
Intabulare, drept de PROPRIETATEcumparare ca bun comun, dobandit prin Conventie, cota actuala 1/1, cota initiala 1/1	
1) STROESCU DUMITRU	
2) STROESCU ANICA	
<i>OBSERVATII: (provenita din conversia CF 1000)</i>	

C. Partea III. SARCINI .

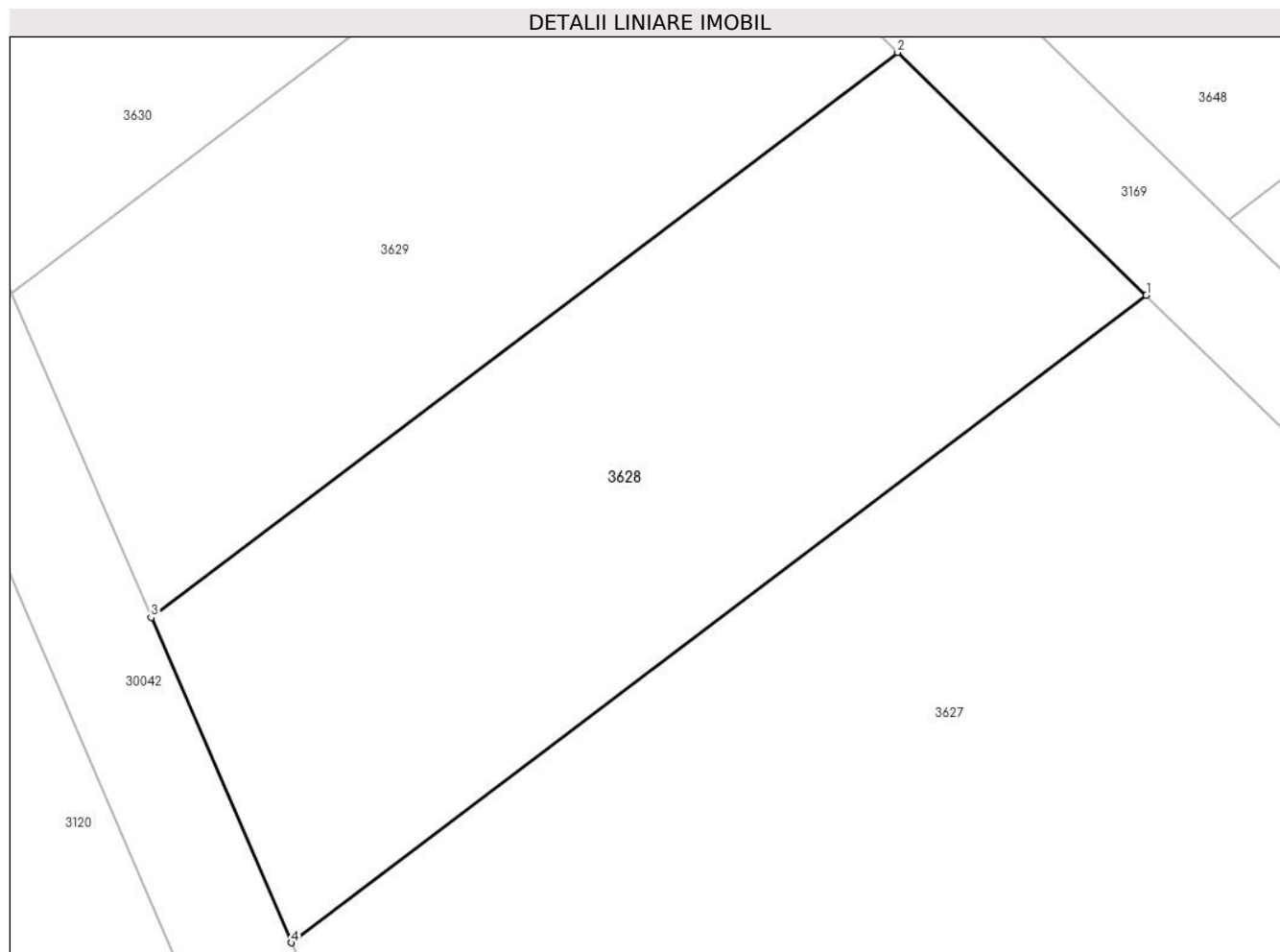
Inscrieri privind dezmembramintele dreptului de proprietate, drepturi reale de garanție și sarcini	Referințe
NU SUNT	

Anexa Nr. 1 La Partea I

Teren

Nr cadastral	Suprafața (mp)*	Observații / Referințe
26438	Din acte: 410 Masurata: 436	

* Suprafața este determinată în planul de proiecție Stereo 70.



Date referitoare la teren

Crt	Categorie folosință	Intra vilan	Suprafața (mp)	Tarla	Parcelă	Nr. topo	Observații / Referințe
1	faneata	NU	436	2	231	-	

Lungime Segmente

1) Valorile lungimilor segmentelor sunt obținute din proiecție în plan.

Punct început	X / Y	Punct sfârșit	X / Y	Lungime segment (** (m)
1	575.647,014 391.208,361	2	575.638,178 391.216,997	12.355
2	575.638,178 391.216,997	3	575.611,655 391.196,92	33.265
3	575.611,655 391.196,92	4	575.616,638 391.185,366	12.583
4	575.616,638 391.185,366	1	575.647,014 391.208,361	38.098

**** Lungimile segmentelor sunt determinate în planul de proiecție Stereo 70 și sunt rotunjite la 1 milimetru.**

***** Distanța dintre puncte este formată din segmente cumulate ce sunt mai mici decât valoarea 1 milimetru.**

**DATE DESPRE IMOBILUL NR. 3629**

Oficiul de Cadastru și Publicitate Imobiliară PRAHOVA
Biroul de Cadastru și Publicitate Imobiliară Ploiești

A. Partea I. Descrierea imobilului

TEREN Extravilan

Nr. CF vechi:8001

Nr. cadastral vechi:11228

Adresa: Jud. Prahova

Nr. Crt	Nr cadastral Nr. topografic	Suprafața* (mp)	Observații / Referințe
A1	21848	Din acte: 360 Masurata: 376	Sector cadastral:20 Teren neimprejmuit;

B. Partea II. Proprietari și acte

Inscrieri privitoare la dreptul de proprietate și alte drepturi reale	Referințe
56215 / 09/10/2007	
Act Administrativ nr. 35104, din 24/02/1995 emis de COMISIA JUDETEANA PRAHOVA (certificat mostenitor nr. 28/07.03.2006 emis de NP PUSCASU ION;act notarial nr.81/14.04.1998 emis de NP BOTEZATU ION);	
B1	Intabulare, drept de PROPRIETATE, dobandit prin Conventie, cota actuala 1/1, cota initiala 1/1
	1) IONITA ION, (reconstituire si mostenire) 2) IONITA GHEORGHE, (reconstituire si mostenire) 3) ENACHE MARIA, (mostenire) 4) IONITA MARIA, (mostenire)
67210 / 28/08/2014	
Act Normativ nr. 17, din 07/03/2014 emis de Parlamentul Romaniei;	
B2	Imobil aflat sub incidenta art.3 alin.(1) din Legea 17/2014, dobandit prin Lege

C. Partea III. SARCINI .

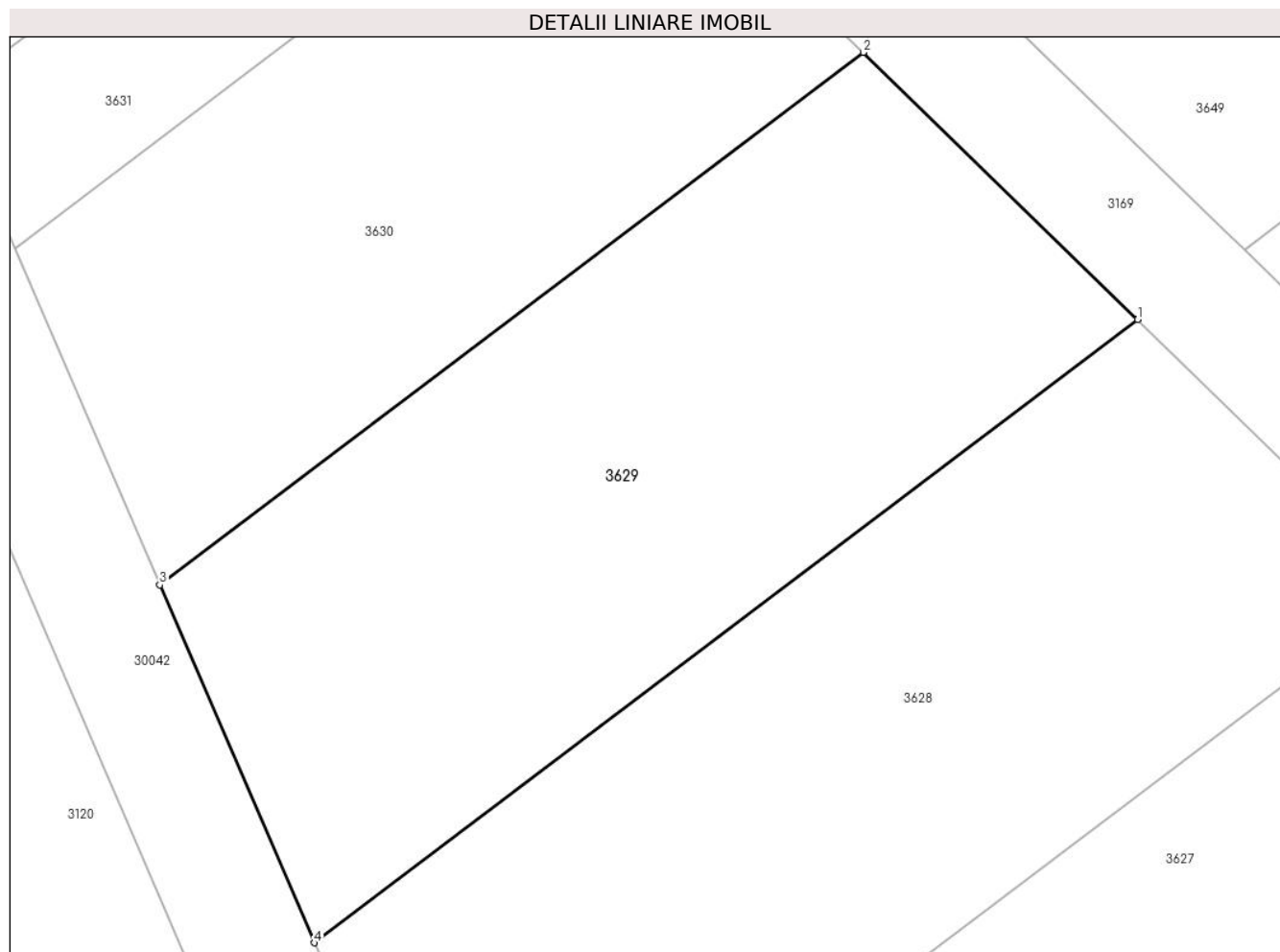
Inscrieri privind dezmembramintele dreptului de proprietate, drepturi reale de garanție și sarcini	Referințe
NU SUNT	

Anexa Nr. 1 La Partea I

Teren

Nr cadastral	Suprafața (mp)*	Observații / Referințe
21848	Din acte: 360 Masurata: 376	

* Suprafața este determinată în planul de proiecție Stereo 70.



Date referitoare la teren

Crt	Categorie folosință	Intra vilan	Suprafața (mp)	Tarla	Parcelă	Nr. topo	Observații / Referințe
1	arabil	NU	376	2	230	-	

Lungime Segmente

1) Valorile lungimilor segmentelor sunt obținute din proiecție în plan.

Punct început	X / Y	Punct sfârșit	X / Y	Lungime segment (** (m)
1	575.638,178 391.216,997	2	575.629,351 391.225,603	12.328
2	575.629,351 391.225,603	3	575.606,684 391.208,445	28.429
3	575.606,684 391.208,445	4	575.611,655 391.196,92	12.551
4	575.611,655 391.196,92	1	575.638,178 391.216,997	33.265

**** Lungimile segmentelor sunt determinate în planul de proiecție Stereo 70 și sunt rotunjite la 1 milimetru.**

***** Distanța dintre puncte este formată din segmente cumulate ce sunt mai mici decât valoarea 1 milimetru.**

**DATE DESPRE IMOBILUL NR. 3630**

Oficiul de Cadastru și Publicitate Imobiliară PRAHOVA
Biroul de Cadastru și Publicitate Imobiliară Ploiești

A. Partea I. Descrierea imobilului

TEREN Extravilan

Adresa: Jud. Prahova

Nr. Crt	Nr cadastral Nr. topografic	Suprafața* (mp)	Observații / Referințe
A1		300	Sector cadastral:20 Teren neimprejmuit;

B. Partea II. Proprietari și acte

Inscrieri privitoare la dreptul de proprietate și alte drepturi reale		Referințe
/		
Act Administrativ nr. 46261, din 02/10/1995 emis de CJSDPAT PRAHOVA;		
B1	Intabulare, drept de PROPRIETATE, dobandit prin Reconstituire, cota actuala 1/1, cota initiala 1/1 1) PAVEL ZAMFIR GHEORGHE	A1

C. Partea III. SARCINI .

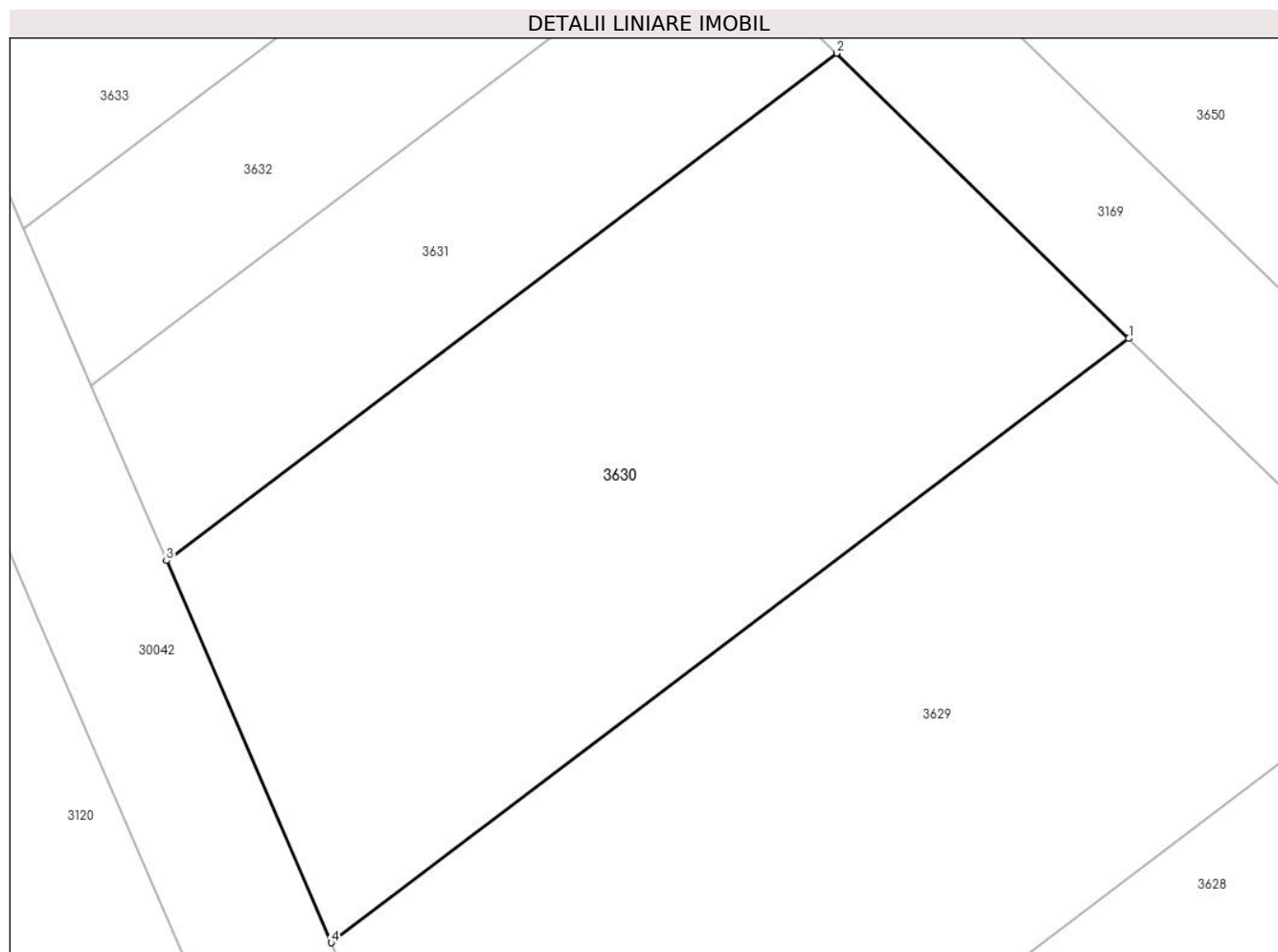
Inscrieri privind dezmembramintele dreptului de proprietate, drepturi reale de garanție și sarcini	Referințe
NU SUNT	

Anexa Nr. 1 La Partea I

Teren

Nr cadastral	Suprafața (mp)*	Observații / Referințe
	300	

* Suprafața este determinată în planul de proiecție Stereo 70.



Date referitoare la teren

Crt	Categorie folosință	Intra vilan	Suprafața (mp)	Tarla	Parcelă	Nr. topo	Observații / Referințe
1	faneata	NU	300	2	229	-	

Lungime Segmente

1) Valorile lungimilor segmentelor sunt obținute din proiecție în plan.

Punct început	X / Y	Punct sfârșit	X / Y	Lungime segment (** (m)
1	575.629,351 391.225,603	2	575.621,043 391.233,702	11.602
2	575.621,043 391.233,702	3	575.602,006 391.219,291	23.876
3	575.602,006 391.219,291	4	575.606,684 391.208,445	11.812
4	575.606,684 391.208,445	1	575.629,351 391.225,603	28.429

** Lungimile segmentelor sunt determinate în planul de proiecție Stereo 70 și sunt rotunjite la 1 milimetru.

***** Distanţa dintre puncte este formată din segmente cumulate ce sunt mai mici decât valoarea 1 milimetru.**

**DATE DESPRE IMOBILUL NR. 3631**

Oficiul de Cadastru și Publicitate Imobiliară PRAHOVA
Biroul de Cadastru și Publicitate Imobiliară Ploiești

A. Partea I. Descrierea imobilului

TEREN Extravilan

Adresa: Jud. Prahova

Nr. Crt	Nr cadastral Nr. topografic	Suprafața* (mp)	Observații / Referințe
A1		120	Sector cadastral:20 Teren neimprejmuit;

B. Partea II. Proprietari și acte

Inscrieri privitoare la dreptul de proprietate și alte drepturi reale	Referințe
/	
Act Administrativ nr. 37401, din 07/07/1995 emis de CJSDPAT PRAHOVA;	
B1	A1
Intabulare, drept de PROPRIETATE, dobandit prin Reconstituire, cota actuala 1/1, cota initiala 1/1	
1) CRĂCIUN ILIE GHEORGHE	

C. Partea III. SARCINI .

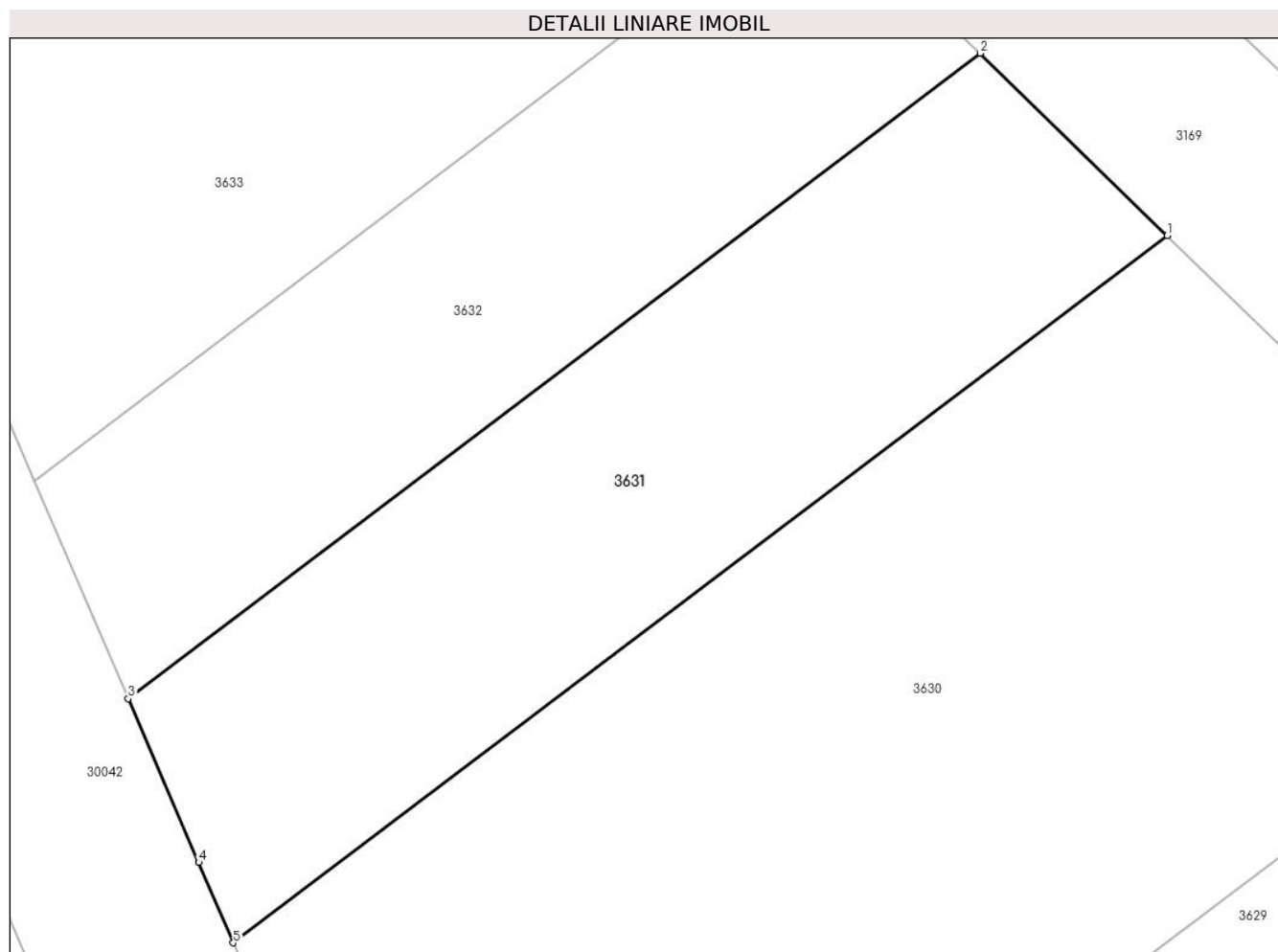
Inscrieri privind dezmembramintele dreptului de proprietate, drepturi reale de garanție și sarcini	Referințe
NU SUNT	

Anexa Nr. 1 La Partea I

Teren

Nr cadastral	Suprafața (mp)*	Observații / Referințe
	120	

* Suprafața este determinată în planul de proiecție Stereo 70.



Date referitoare la teren

Crt	Categorie folosință	Intravilan	Suprafața (mp)	Tarla	Parcelă	Nr. topo	Observații / Referințe
1	faneata	NU	120	2	228	-	

Lungime Segmente

1) Valorile lungimilor segmentelor sunt obținute din proiecție în plan.

Punct început	X / Y	Punct sfârșit	X / Y	Lungime segment (** (m)
1	575.621,043 391.233,702	2	575.617,237 391.237,413	5.316
2	575.617,237 391.237,413	3	575.599,863 391.224,261	21.791
3	575.599,863 391.224,261	4	575.601,301 391.220,927	3.631
4	575.601,301 391.220,927	5	575.602,006 391.219,291	1.781
5	575.602,006 391.219,291	1	575.621,043 391.233,702	23.876

**** Lungimile segmentelor sunt determinate în planul de proiecție Stereo 70 și sunt rotunjite la 1 milimetru.**

***** Distanța dintre puncte este formată din segmente cumulate ce sunt mai mici decât valoarea 1 milimetru.**

**DATE DESPRE IMOBILUL NR. 3632**

Oficiul de Cadastru și Publicitate Imobiliară PRAHOVA
Biroul de Cadastru și Publicitate Imobiliară Ploiești

A. Partea I. Descrierea imobilului

TEREN Extravilan

Nr. CF vechi:8747

Nr. cadastral vechi:11779

Adresa: Jud. Prahova

Nr. Crt	Nr cadastral Nr. topografic	Suprafața* (mp)	Observații / Referințe
A1	22437	Din acte: 100 Masurata: 98	Sector cadastral:20 Teren neimprejmuit;

B. Partea II. Proprietari și acte

Inscrieri privitoare la dreptul de proprietate și alte drepturi reale		Referințe
40105 / 10/06/2008		
Act Notarial nr. 2223, din 09/06/2008 emis de NP TUDOSE MARIA;		
B2	Intabulare, drept de PROPRIETATE cumparare ca bun comun, dobandit prin Conventie, cota actuala 1/1, cota initiala 1/1 1) ILIE IOAN 2) ILIE ZINICA	A1
67360 / 28/08/2014		
Act Normativ nr. 17, din 07/03/2014 emis de Parlamentul Romaniei;		
B3	Imobil aflat sub incidenta art.3 alin.(1) din Legea 17/2014, dobandit prin Lege	A1
68971 / 01/09/2014		
Act Administrativ nr. FN, din 01/09/2014 emis de OCPI PRAHOVA;		
B4	se respinge prezenta cerere intrucat incidenta a fost notata prin incheierea nr. 67360/2014	A1

C. Partea III. SARCINI .

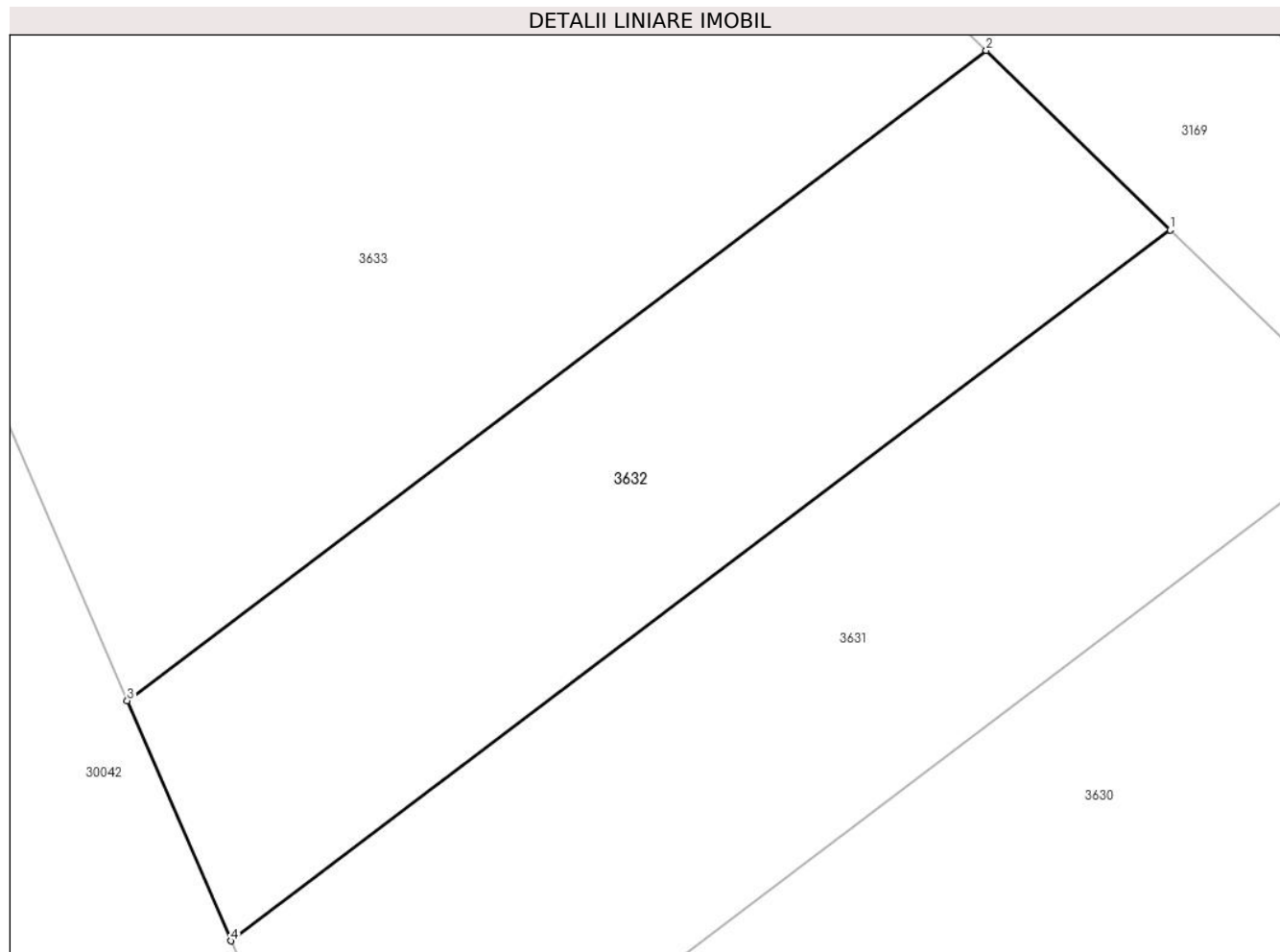
Inscrieri privind dezmembramintele dreptului de proprietate, drepturi reale de garanție și sarcini	Referințe
NU SUNT	

Anexa Nr. 1 La Partea I

Teren

Nr cadastral	Suprafața (mp)*	Observații / Referințe
22437	Din acte: 100 Masurata: 98	

* Suprafața este determinată în planul de proiecție Stereo 70.



Date referitoare la teren

Crt	Categorie folosință	Intra vilan	Suprafața (mp)	Tarla	Parcelă	Nr. topo	Observații / Referințe
1	faneata	NU	98	2	227	-	

Lungime Segmente

1) Valorile lungimilor segmentelor sunt obținute din proiecție în plan.

Punct început	X / Y	Punct sfârșit	X / Y	Lungime segment (** (m)
1	575.617,237 391.237,413	2	575.613,835 391.240,73	4.751
2	575.613,835 391.240,73	3	575.597,947 391.228,703	19.927
3	575.597,947 391.228,703	4	575.599,863 391.224,261	4.838
4	575.599,863 391.224,261	1	575.617,237 391.237,413	21.791

**** Lungimile segmentelor sunt determinate în planul de proiecție Stereo 70 și sunt rotunjite la 1 milimetru.**

***** Distanța dintre puncte este formată din segmente cumulate ce sunt mai mici decât valoarea 1 milimetru.**

**DATE DESPRE IMOBILUL NR. 3633**

Oficiul de Cadastru și Publicitate Imobiliară PRAHOVA
Biroul de Cadastru și Publicitate Imobiliară Ploiești

A. Partea I. Descrierea imobilului

TEREN Extravilan

Adresa: Jud. Prahova

Nr. Crt	Nr cadastral Nr. topografic	Suprafața* (mp)	Observații / Referințe
A1		500	Sector cadastral:20 Teren neimprejmuț;

B. Partea II. Proprietari și acte

Inscrieri privitoare la dreptul de proprietate și alte drepturi reale		Referințe
/		
Act Normativ nr. 7, din 13/03/1996 emis de PARLAMENTUL ROMANIEI;		
B1	Inscrierea posesiei, drept de PROPRIETATE, dobandit prin Lege, cota actuala 1/1, cota initiala 1/1 1) NEIDENTIFICAT NEIDENTIFICAT	A1
Act Normativ nr. 7, din 13/03/1996 emis de PARLAMENTUL ROMANIEI (art.13 alin.14);		
B2	Se noteaza mentiunea de proprietar neidentificat, rezerva comisiei locale de fond funciar.	A1

C. Partea III. SARCINI .

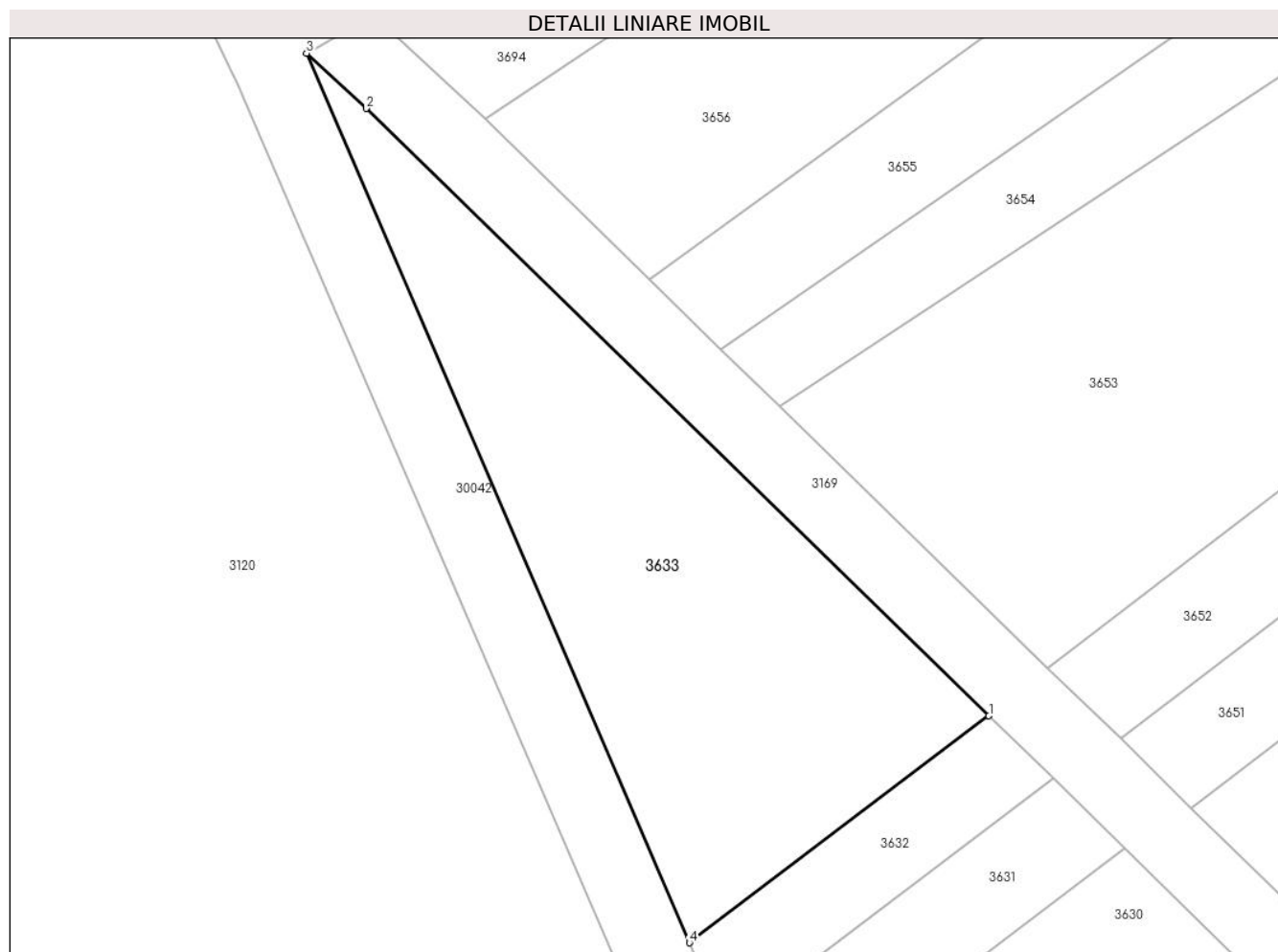
Inscrieri privind dezmembramintele dreptului de proprietate, drepturi reale de garanție și sarcini	Referințe
NU SUNT	

Anexa Nr. 1 La Partea I

Teren

Nr cadastral	Suprafața (mp)*	Observații / Referințe
	500	

* Suprafața este determinată în planul de proiecție Stereo 70.



Date referitoare la teren

Crt	Categorie folosință	Intravilan	Suprafața (mp)	Tarla	Parcelă	Nr. topo	Observații / Referințe
1	faneata	NU	500	2	225	-	

Lungime Segmente

1) Valorile lungimilor segmentelor sunt obținute din proiecție în plan.

Punct început	X / Y	Punct sfârșit	X / Y	Lungime segment (** (m)
1	575.613,835 391.240,73	2	575.580,805 391.272,931	46.129
2	575.580,805 391.272,931	3	575.577,627 391.275,857	4.32
3	575.577,627 391.275,857	4	575.597,947 391.228,703	51.346
4	575.597,947 391.228,703	1	575.613,835 391.240,73	19.927

** Lungimile segmentelor sunt determinate în planul de proiecție Stereo 70 și sunt rotunjite la 1 milimetru.

***** Distanţa dintre puncte este formată din segmente cumulate ce sunt mai mici decât valoarea 1 milimetru.**

**DATE DESPRE IMOBILUL NR. 3634**

Oficiul de Cadastru și Publicitate Imobiliară PRAHOVA
Biroul de Cadastru și Publicitate Imobiliară Ploiești

A. Partea I. Descrierea imobilului

TEREN Extravilan

Adresa: Jud. Prahova

Nr. Crt	Nr cadastral Nr. topografic	Suprafața* (mp)	Observații / Referințe
A1		1.660	Sector cadastral:20 Teren neimprejmit;

B. Partea II. Proprietari și acte

Inscrieri privitoare la dreptul de proprietate și alte drepturi reale	Referințe
/	
Act Administrativ nr. 46252, din 02/10/1995 emis de CJSDPAT PRAHOVA;	
B1	A1
Intabulare, drept de PROPRIETATE, dobandit prin Reconstituire, cota actuala 1/1, cota initiala 1/1	
1) TOMA N GHEORGHE 2) TOMA N ION DEFUNCT:Da 3) TOMA N EMANOIL 4) TOMA N VASILE 5) AVRAM N MARIA 6) STAN N ELENA	

C. Partea III. SARCINI .

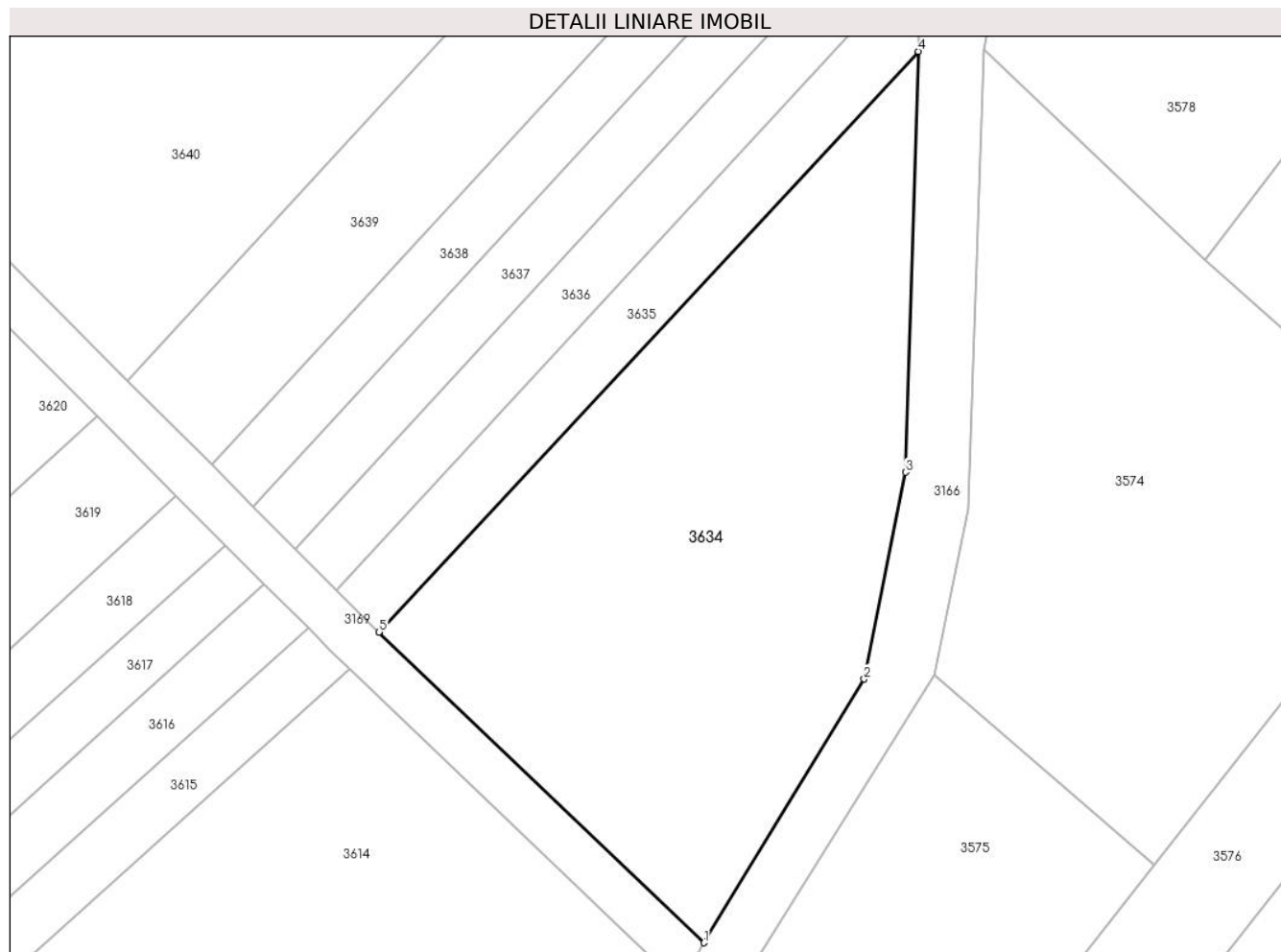
Inscrieri privind dezmembramintele dreptului de proprietate, drepturi reale de garanție și sarcini	Referințe
NU SUNT	

Anexa Nr. 1 La Partea I

Teren

Nr cadastral	Suprafața (mp)*	Observații / Referințe
	1.660	

* Suprafața este determinată în planul de proiecție Stereo 70.



Date referitoare la teren

Crt	Categorie folosință	Intravilan	Suprafața (mp)	Tarla	Parcelă	Nr. topo	Observații / Referințe
1	vie	NU	1.660	2	251/2	-	

Lungime Segmente

1) Valorile lungimilor segmentelor sunt obținute din proiecție în plan.

Punct început	X / Y	Punct sfârșit	X / Y	Lungime segment (** (m)
1	575.837,883 391.027,494	2	575.851,544 391.049,937	26.274
2	575.851,544 391.049,937	3	575.855,057 391.067,555	17.965
3	575.855,057 391.067,555	4	575.856,157 391.103,388	35.85
4	575.856,157 391.103,388	5	575.810,167 391.053,95	67.522
5	575.810,167 391.053,95	1	575.837,883 391.027,494	38.316

**** Lungimile segmentelor sunt determinate în planul de proiecție Stereo 70 și sunt rotunjite la 1 milimetru.**

***** Distanța dintre puncte este formată din segmente cumulate ce sunt mai mici decât valoarea 1 milimetru.**

**DATE DESPRE IMOBILUL NR. 3635**

Oficiul de Cadastru și Publicitate Imobiliară PRAHOVA
Biroul de Cadastru și Publicitate Imobiliară Ploiești

A. Partea I. Descrierea imobilului

TEREN Extravilan

Adresa: Jud. Prahova

Nr. Crt	Nr cadastral Nr. topografic	Suprafața* (mp)	Observații / Referințe
A1	31213	365	Sector cadastral:20 Teren neimprijmit;

B. Partea II. Proprietari și acte

Inscrieri privitoare la dreptul de proprietate și alte drepturi reale		Referințe
139745 / 06/10/2021		
Act Notarial nr. 53, din 19/05/2006 emis de NP DIANA-CRISTINA IONESCU (act notarial nr 38 din 16.04.2003, emis de NP DIANA-CRISTINA IONESCU;act administrativ nr 31444 din 09.12.1994, emis de COMISIA JUDETEANA PRAHOVA;act administrativ nr 17276 din 22.09.2021, emis de PRIMARIA COMUNEI PAULESTI);		
B3	Imobil aflat sub incidenta art. 3 (alin. 1) din Legea 17/2014	A1
146603 / 17/11/2022		
Act Notarial nr. 2204, din 17/11/2022 emis de NP Poeana Alexandru Razvan Ionut;		
B4	Intabulare, drept de PROPRIETATE donatie, dobandit prin Conventie, cota actuala 1/1, cota initiala 1/1 1) ANDREI SORINA-MONICA	A1

C. Partea III. SARCINI .

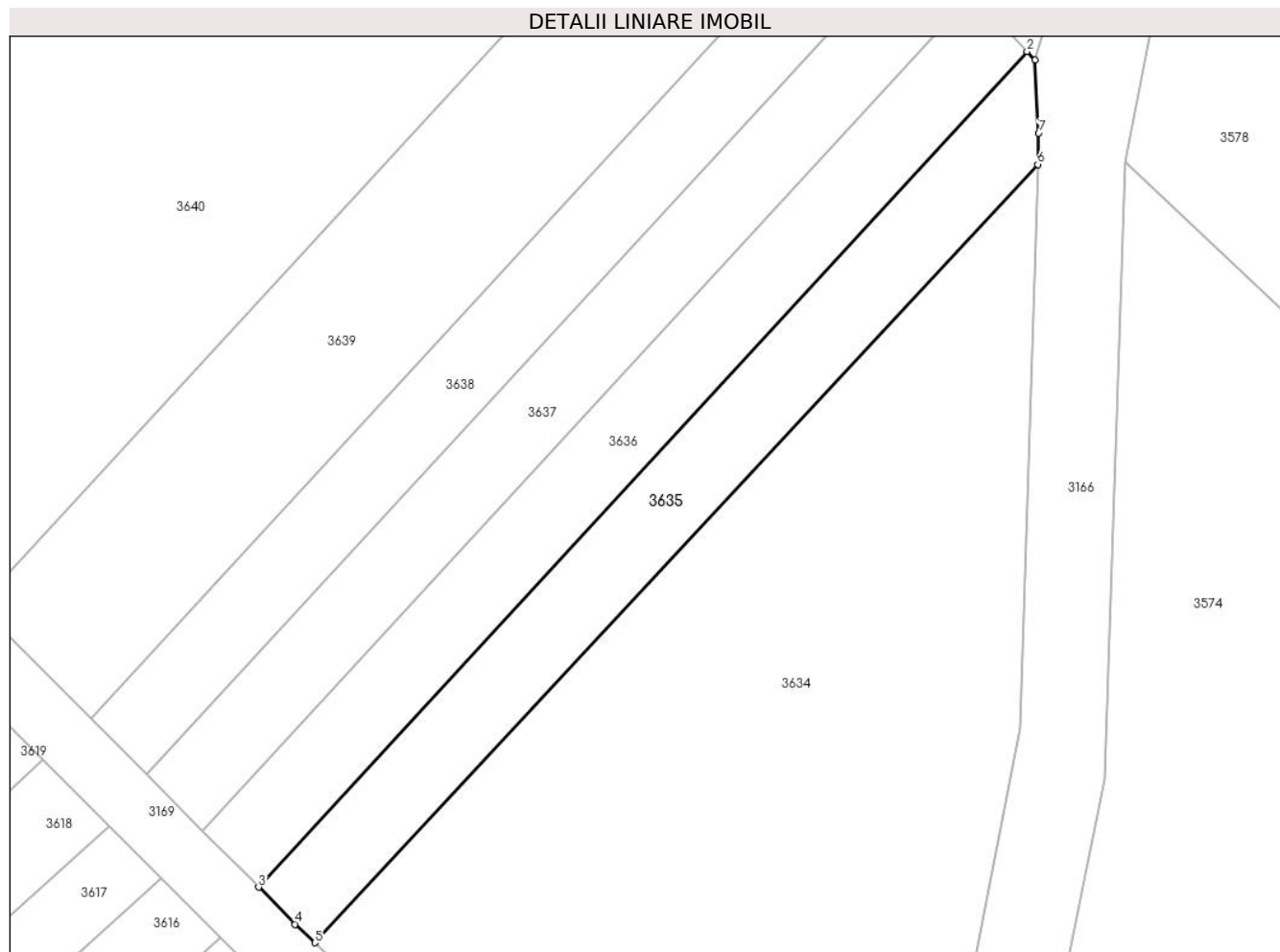
Inscrieri privind dezmembramintele dreptului de proprietate, drepturi reale de garanție și sarcini	Referințe
NU SUNT	

Anexa Nr. 1 La Partea I

Teren

Nr cadastral	Suprafața (mp)*	Observații / Referințe
31213	365	

* Suprafața este determinată în planul de proiecție Stereo 70.



Date referitoare la teren

Crt	Categorie folosință	Intravilan	Suprafața (mp)	Tarla	Parcelă	Nr. topo	Observații / Referințe
1	vie	NU	365	2	247/24	-	

Lungime Segmente

1) Valorile lungimilor segmentelor sunt obținute din proiecție în plan.

Punct început	X / Y	Punct sfârșit	X / Y	Lungime segment (** (m)
1	575.855,984 391.110,009	2	575.855,469 391.110,568	0.76
2	575.855,469 391.110,568	3	575.806,592 391.057,476	72.165
3	575.806,592 391.057,476	4	575.808,932 391.055,128	3.315
4	575.808,932 391.055,128	5	575.810,167 391.053,95	1.707
5	575.810,167 391.053,95	6	575.856,157 391.103,388	67.522

Punct început	X / Y	Punct sfârșit	X / Y	Lungime segment (** (m)
6	575.856,157 391.103,388	7	575.856,217 391.105,376	1.989
7	575.856,217 391.105,376	1	575.855,984 391.110,009	4.639

** Lungimile segmentelor sunt determinate în planul de proiecție Stereo 70 și sunt rotunjite la 1 milimetru.

*** Distanța dintre puncte este formată din segmente cumulate ce sunt mai mici decât valoarea 1 milimetru.

**DATE DESPRE IMOBILUL NR. 3636**

Oficiul de Cadastru și Publicitate Imobiliară PRAHOVA
Biroul de Cadastru și Publicitate Imobiliară Ploiești

A. Partea I. Descrierea imobilului

TEREN Extravilan

Adresa: Jud. Prahova

Nr. Crt	Nr cadastral Nr. topografic	Suprafața* (mp)	Observații / Referințe
A1	31188	365	Sector cadastral:20 Teren neimprijmit;

B. Partea II. Proprietari și acte

Inscrieri privitoare la dreptul de proprietate și alte drepturi reale	Referințe
139748 / 06/10/2021	
Act Normativ nr. 17, din 07/03/2014 emis de Parlamentul Romaniei;	
B2 se noteaza faptul ca imobilul se afla sub incidenta art.3 alin(1) din Legea nr.17/2014	A1
146627 / 17/11/2022	
Act Notarial nr. 2204, din 17/11/2022 emis de NP Poana Alexandru Razvan Ionut;	
B3 Intabulare, drept de PROPRIETATE donatie, dobandit prin Conventie, cota actuala 1/1, cota initiala 1/1 1) ANDREI SORINA-MONICA	A1

C. Partea III. SARCINI .

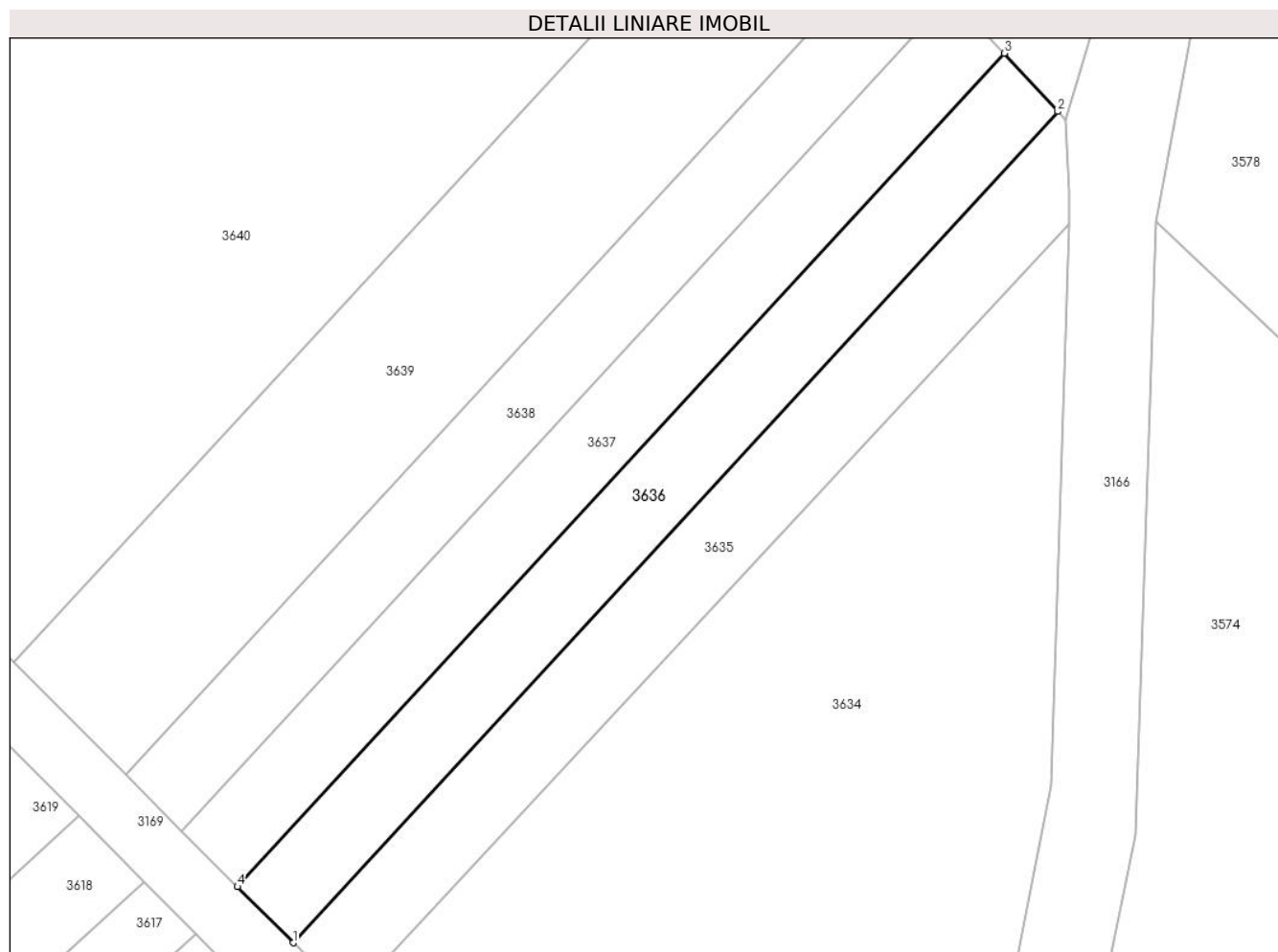
Inscrieri privind dezmembramintele dreptului de proprietate, drepturi reale de garanție și sarcini	Referințe
NU SUNT	

Anexa Nr. 1 La Partea I

Teren

Nr cadastral	Suprafața (mp)*	Observații / Referințe
31188	365	

* Suprafața este determinată în planul de proiecție Stereo 70.



Date referitoare la teren

Crt	Categorie folosință	Intra vilan	Suprafața (mp)	Tarla	Parcelă	Nr. topo	Observații / Referințe
1	vie	NU	365	2	247/23	-	

Lungime Segmente

1) Valorile lungimilor segmentelor sunt obținute din proiecție în plan.

Punct început	X / Y	Punct sfârșit	X / Y	Lungime segment (** (m)
1	575.806,592 391.057,476	2	575.855,469 391.110,568	72.165
2	575.855,469 391.110,568	3	575.852,034 391.114,295	5.069
3	575.852,034 391.114,295	4	575.803,023 391.061,056	72.363
4	575.803,023 391.061,056	1	575.806,592 391.057,476	5.055

** Lungimile segmentelor sunt determinate în planul de proiecție Stereo 70 și sunt rotunjite la 1 milimetru.

***** Distanţa dintre puncte este formată din segmente cumulate ce sunt mai mici decât valoarea 1 milimetru.**

**DATE DESPRE IMOBILUL NR. 3637**

Oficiul de Cadastru și Publicitate Imobiliară PRAHOVA
Biroul de Cadastru și Publicitate Imobiliară Ploiești

A. Partea I. Descrierea imobilului

TEREN Extravilan

Adresa: Jud. Prahova

Nr. Crt	Nr cadastral Nr. topografic	Suprafața* (mp)	Observații / Referințe
A1		365	Sector cadastral:20 Teren neimprejmuit;

B. Partea II. Proprietari și acte

Inscrieri privitoare la dreptul de proprietate și alte drepturi reale		Referințe
/		
Act Administrativ nr. 31468, din 11/01/1995 emis de CJSDPAT PRAHOVA;		
B1	Intabulare, drept de PROPRIETATE, dobandit prin Reconstituire, cota actuala 1/1, cota initiala 1/1 1) TEODORESCU GHE AURICA 2) IONIȚĂ TRAIAN MARIANA	A1

C. Partea III. SARCINI .

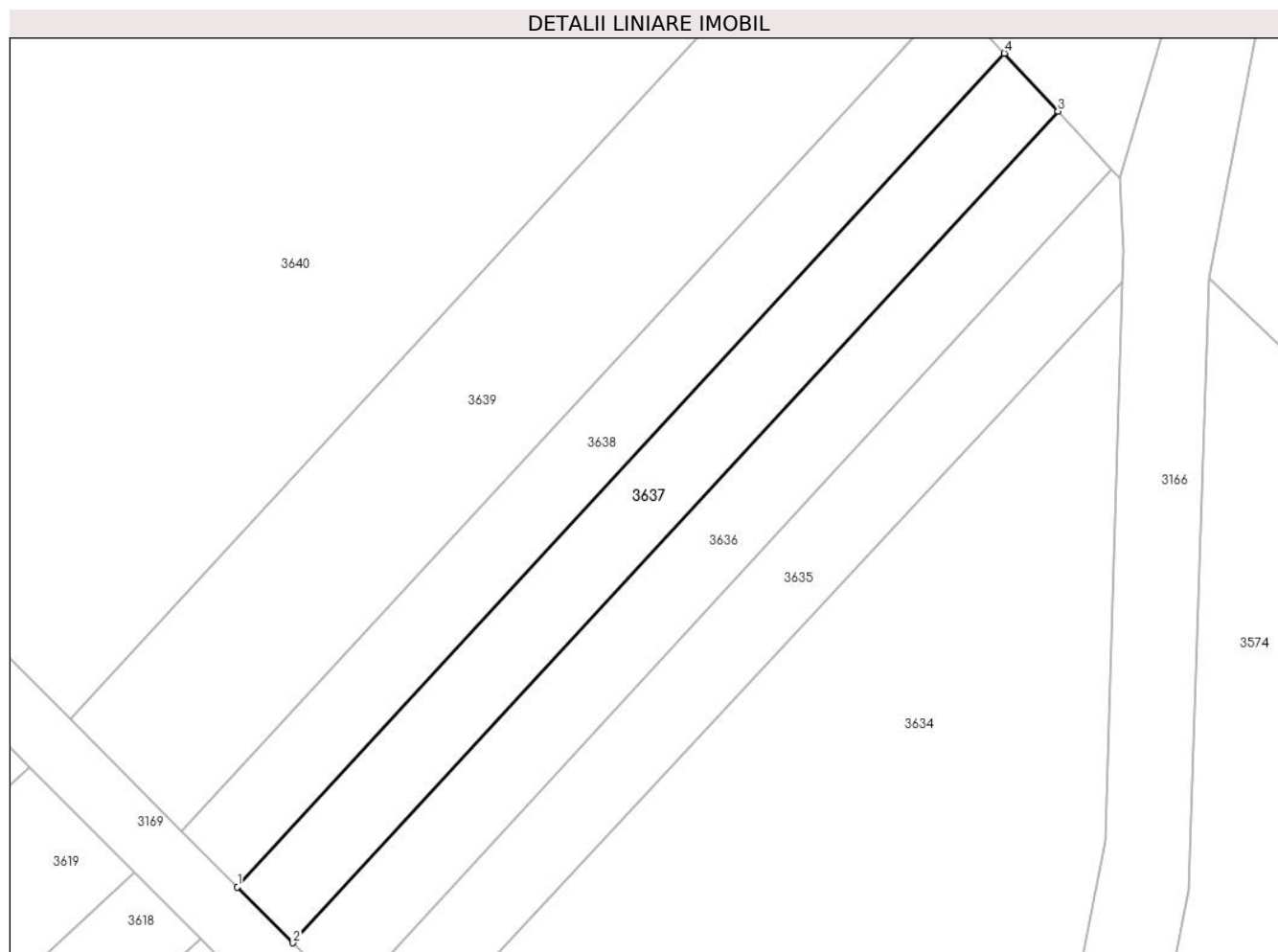
Inscrieri privind dezmembramintele dreptului de proprietate, drepturi reale de garanție și sarcini	Referințe
NU SUNT	

Anexa Nr. 1 La Partea I

Teren

Nr cadastral	Suprafața (mp)*	Observații / Referințe
	365	

* Suprafața este determinată în planul de proiecție Stereo 70.



Date referitoare la teren

Crt	Categorie folosință	Intra vilan	Suprafața (mp)	Tarla	Parcelă	Nr. topo	Observații / Referințe
1	vie	NU	365	2	247/22	-	

Lungime Segmente

1) Valorile lungimilor segmentelor sunt obținute din proiecție în plan.

Punct început	X / Y	Punct sfârșit	X / Y	Lungime segment (** (m)
1	575.799,463 391.064,627	2	575.803,023 391.061,056	5.042
2	575.803,023 391.061,056	3	575.852,034 391.114,295	72.363
3	575.852,034 391.114,295	4	575.848,608 391.118,011	5.054
4	575.848,608 391.118,011	1	575.799,463 391.064,627	72.561

** Lungimile segmentelor sunt determinate în planul de proiecție Stereo 70 și sunt rotunjite la 1 milimetru.

***** Distanţa dintre puncte este formată din segmente cumulate ce sunt mai mici decât valoarea 1 milimetru.**

**DATE DESPRE IMOBILUL NR. 3638**

Oficiul de Cadastru și Publicitate Imobiliară PRAHOVA
Biroul de Cadastru și Publicitate Imobiliară Ploiești

A. Partea I. Descrierea imobilului

TEREN Extravilan

Adresa: Jud. Prahova

Nr. Crt	Nr cadastral Nr. topografic	Suprafața* (mp)	Observații / Referințe
A1		365	Sector cadastral:20 Teren neimprejmuit;

B. Partea II. Proprietari și acte

Inscrieri privitoare la dreptul de proprietate și alte drepturi reale		Referințe
/		
Act Administrativ nr. 40281, din 10/07/1995 emis de CJSDPAT PRAHOVA;		
B1	Intabulare, drept de PROPRIETATE, dobandit prin Reconstituire, cota actuala 1/1, cota initiala 1/1	A1
	1) ȘTEFAN ELENA 2) ȘTEFAN GHE DUMITRU 3) TEODORESCU GHE AURICA 4) ENE GHEORGHE EUGENIA	

C. Partea III. SARCINI .

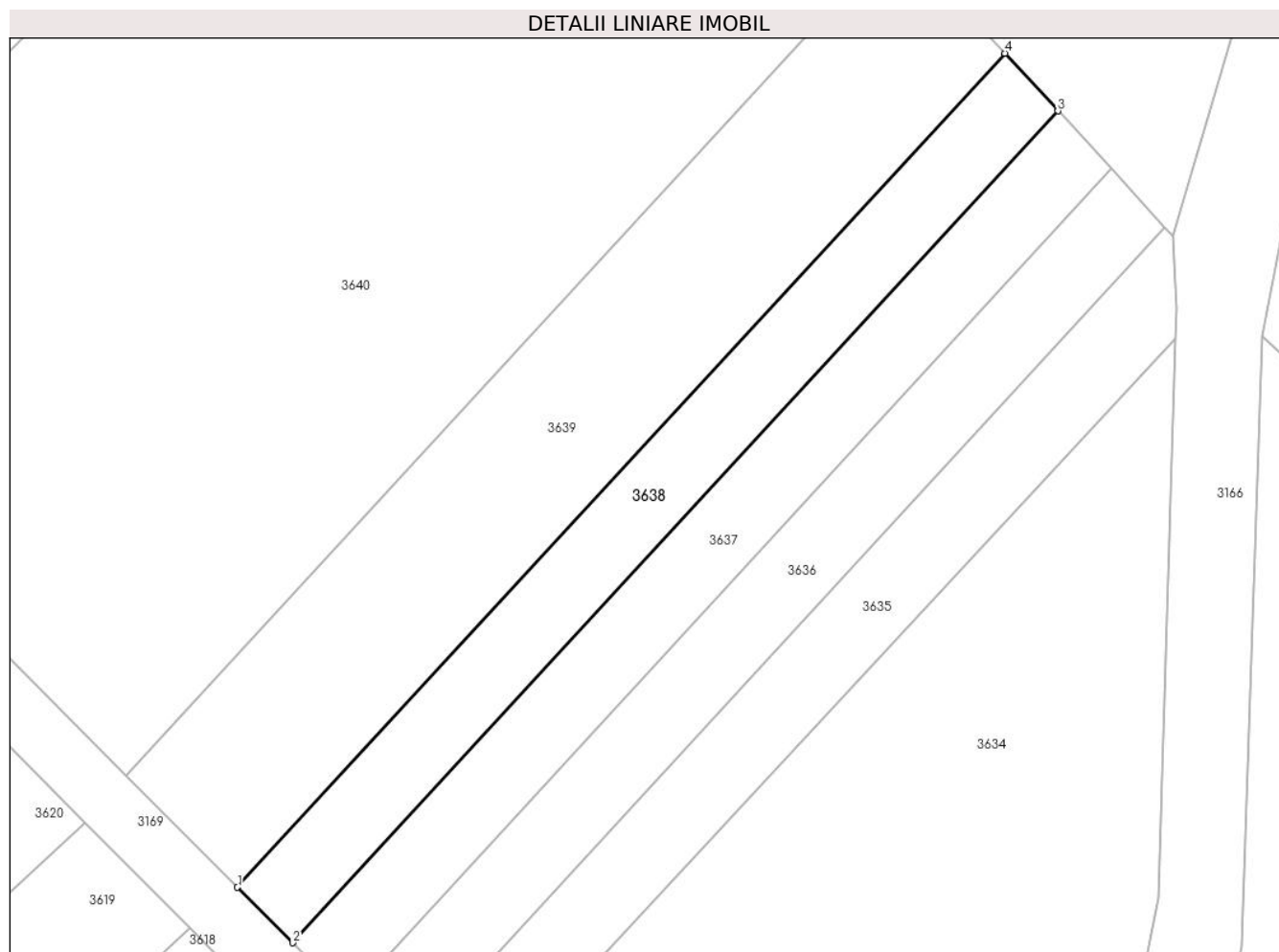
Inscrieri privind dezmembramintele dreptului de proprietate, drepturi reale de garanție și sarcini	Referințe
NU SUNT	

Anexa Nr. 1 La Partea I

Teren

Nr cadastral	Suprafața (mp)*	Observații / Referințe
	365	

* Suprafața este determinată în planul de proiecție Stereo 70.



Date referitoare la teren

Crt	Categorie folosință	Intravilan	Suprafața (mp)	Tarla	Parcelă	Nr. topo	Observații / Referințe
1	vie	NU	365	2	247/21	-	

Lungime Segmente

1) Valorile lungimilor segmentelor sunt obținute din proiecție în plan.

Punct început	X / Y	Punct sfârșit	X / Y	Lungime segment (** (m)
1	575.795,913 391.068,188	2	575.799,463 391.064,627	5.028
2	575.799,463 391.064,627	3	575.848,608 391.118,011	72.561
3	575.848,608 391.118,011	4	575.845,192 391.121,717	5.04
4	575.845,192 391.121,717	1	575.795,913 391.068,188	72.758

** Lungimile segmentelor sunt determinate în planul de proiecție Stereo 70 și sunt rotunjite la 1 milimetru.

***** Distanţa dintre puncte este formată din segmente cumulate ce sunt mai mici decât valoarea 1 milimetru.**



DATE DESPRE IMOBILUL NR. 3639

Oficiul de Cadastru și Publicitate Imobiliară PRAHOVA
Biroul de Cadastru și Publicitate Imobiliară Ploiești

A. Partea I. Descrierea imobilului

TEREN Extravilan

Adresa: Jud. Prahova, T 2 ; V 247/20

Nr. Crt	Nr cadastral Nr. topografic	Suprafața* (mp)	Observații / Referințe
A1	31062	740	Sector cadastral:20 Teren neimprejmit;

B. Partea II. Proprietari și acte

Inscrieri privitoare la dreptul de proprietate și alte drepturi reale	Referințe	
105593 / 13/08/2021		
Act Notarial nr. 162, din 21/09/2021 emis de NP IVAN CONSTANTIN (COMPLETARE CERTIFICAT MOSTENITOR NR.296/30.05.2005 ; act notarial nr 296 din 30.05.2005, emis de NP IVAN CONSTANTIN;act administrativ nr 46330 din 07.12.1995, emis de COMISIA JUDETEANA PRAHOVA);		
B2	Intabulare, drept de PROPRIETATE, dobandit prin Lege, cota actuala 2/5, cota initiala 4/5 1) PROPRIETAR NEIDENTIFICAT, CIF:999999999999	A1
Act Normativ nr. Legea 17, din 07/03/2014 emis de GUVERNUL ROMANIEI;		
B3	se noteaza faptul ca imobilul se afla sub incidenta art.3 alin.(1) din Legea 17/2014	A1
93630 / 20/07/2022		
Act Notarial nr. 130/2020, din 08/10/2020 emis de NP BARBU FLOAREA;		
B10	Intabulare, drept de PROPRIETATE, dobandit prin Succesiune, cota actuala 1/15, cota initiala 1/15 1) NEDELCU RODICA	A1
B11	Intabulare, drept de PROPRIETATE, dobandit prin Succesiune, cota actuala 1/30, cota initiala 1/30 1) ALICI VALENTINA-GABRIELA	A1
B12	Intabulare, drept de PROPRIETATE, dobandit prin Succesiune, cota actuala 1/30, cota initiala 1/30 1) ALICI DRAGOS EDUARD	A1
Act Notarial nr. 60, din 12/03/2021 emis de NP DRAGAN NICOLETA;		
B13	Intabulare, drept de PROPRIETATE, dobandit prin Succesiune, cota actuala 1/60, cota initiala 1/60 1) ZINCA CONSTANTA	A1
B14	Intabulare, drept de PROPRIETATE, dobandit prin Succesiune, cota actuala 3/60, cota initiala 3/60 1) ANDREI ELENA -CRISTINA	A1
159569 / 14/12/2022		
Act Notarial nr. 2317, din 13/12/2022 emis de NP Poana Alexandru Razvan Ionut;		
B15	Intabulare, drept de PROPRIETATEcumparare ca bun comun, dobandit prin Conventie, cota actuala 1/5, cota initiala 1/5 1) SIMA IULIA ILEANA 2) SIMA ȘTEFAN COSMIN	A1
96866 / 27/06/2024		
Act Notarial nr. 862, din 19/06/2024 emis de NP Poană Alexandru Răzvan Ionuț;		
B16	Intabulare, drept de PROPRIETATEcumpărare ca bun comun, dobandit prin Conventie, cota actuala 1/5, cota initiala 1/5 1) SIMA IULIA ILEANA 2) SIMA ȘTEFAN COSMIN	A1

C. Partea III. SARCINI .

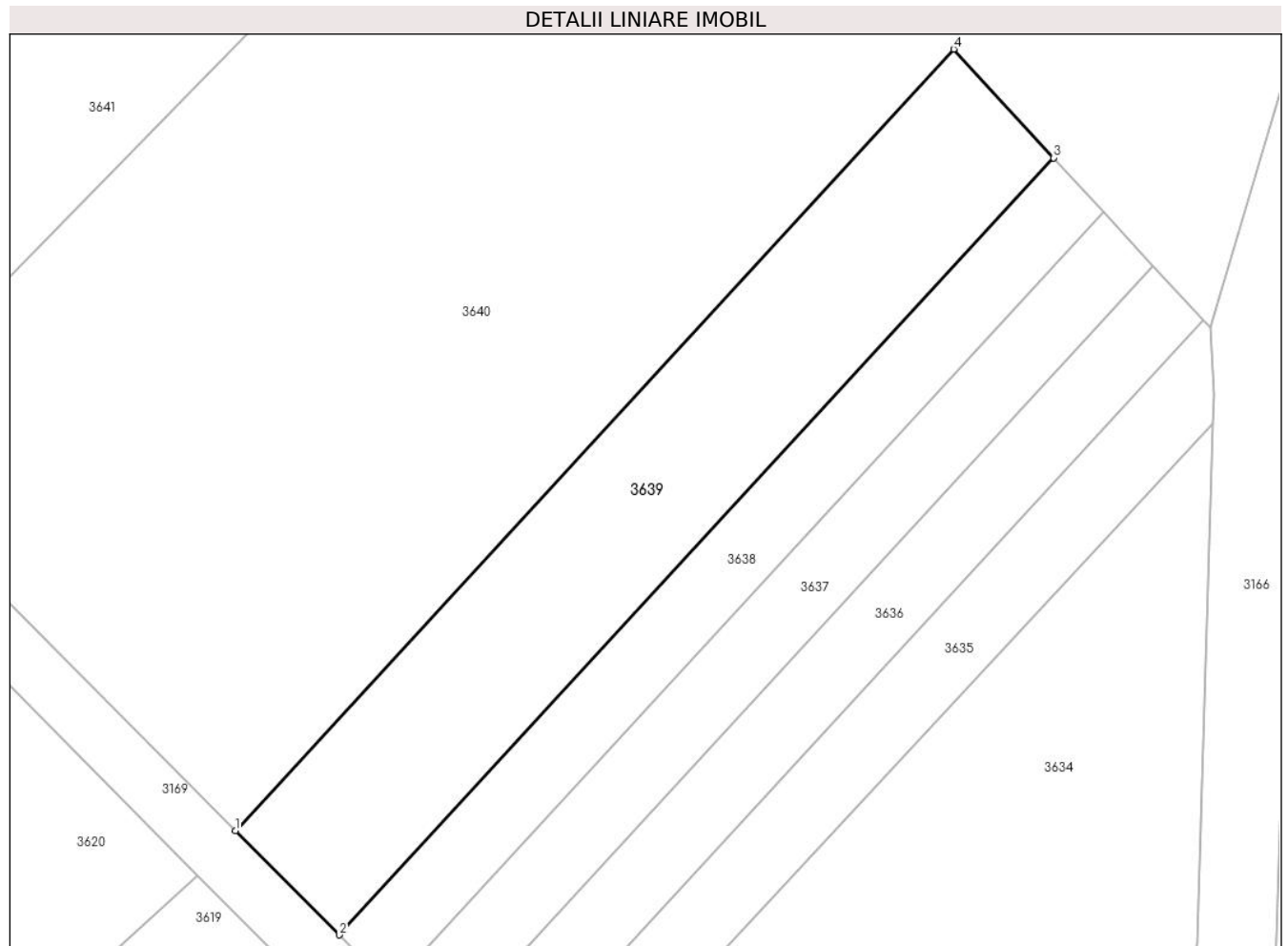
Inscrieri privind dezmembramintele dreptului de proprietate, drepturi reale de garanție și sarcini	Referințe
NU SUNT	

Anexa Nr. 1 La Partea I

Teren

Nr cadastral	Suprafața (mp)*	Observații / Referințe
31062	740	

* Suprafața este determinată în planul de proiecție Stereo 70.



Date referitoare la teren

Crt	Categorie folosință	Intra vilan	Suprafața (mp)	Tarla	Parcelă	Nr. topo	Observații / Referințe
1	vie	NU	740	2	247/20	-	

Lungime Segmente

1) Valorile lungimilor segmentelor sunt obținute din proiecție în plan.

Punct început	X / Y	Punct sfârșit	X / Y	Lungime segment (** (m)
1	575.788,746 391.075,377	2	575.795,913 391.068,188	10.151
2	575.795,913 391.068,188	3	575.845,192 391.121,717	72.758
3	575.845,192 391.121,717	4	575.838,294 391.129,2	10.177
4	575.838,294 391.129,2	1	575.788,746 391.075,377	73.157

** Lungimile segmentelor sunt determinate în planul de proiecție Stereo 70 și sunt rotunjite la 1 milimetru.

***** Distanţa dintre puncte este formată din segmente cumulate ce sunt mai mici decât valoarea 1 milimetru.**

**DATE DESPRE IMOBILUL NR. 3640**

Oficiul de Cadastru și Publicitate Imobiliară PRAHOVA
Biroul de Cadastru și Publicitate Imobiliară Ploiești

A. Partea I. Descrierea imobilului

TEREN Extravilan

Adresa: Jud. Prahova, T2 V 244/2

Nr. Crt	Nr cadastral Nr. topografic	Suprafața* (mp)	Observații / Referințe
A1	30798	4.300	Sector cadastral:20 Teren neimprejmit;

B. Partea II. Proprietari și acte

Inscrieri privitoare la dreptul de proprietate și alte drepturi reale		Referințe
48862 / 09/04/2021		
Act Notarial nr. 308, din 19/09/2017 emis de NP SANDU AURELIAN VIOREL (act administrativ nr 46227 din 15.05.2009, emis de COMISIA JUDETEANA PRAHOVA);		
B1	Intabulare, drept de PROPRIETATE, dobandit prin Reconstituire, cota actuala 3/4, cota initiala 3/4 1) IONESCU LAURENȚIU	A1
B2	Intabulare, drept de PROPRIETATE, dobandit prin Succesiune, cota actuala 1/4, cota initiala 1/4 1) IONESCU LAURENȚIU	A1
Act Normativ nr. 17, din 07/03/2014 emis de PARLAMENTUL ROMANIEI;		
B3	se noteaza faptul ca imobilul se afla sub incidenta art.3 alin.(1) din Legea nr. 17/2014	A1

C. Partea III. SARCINI .

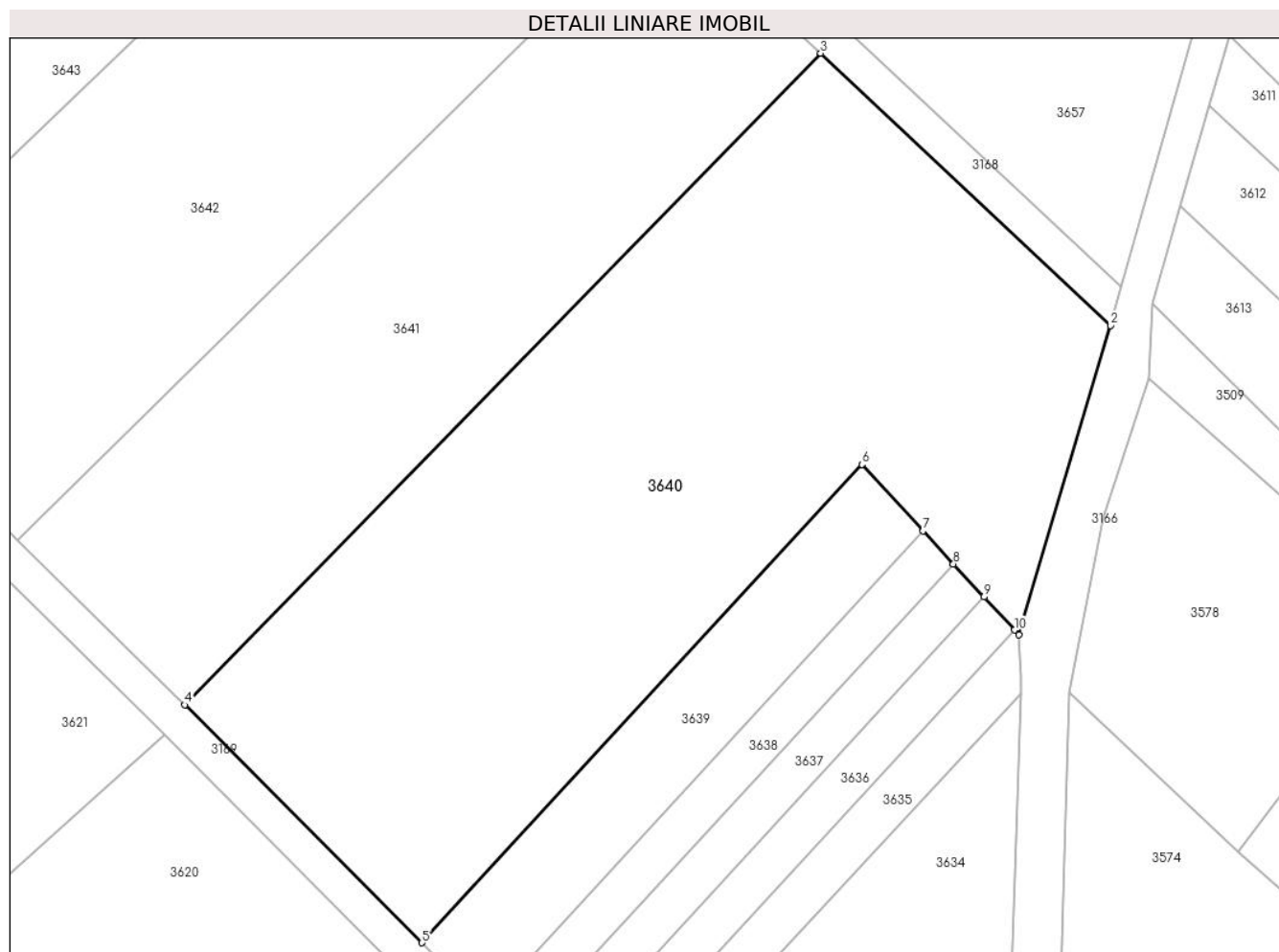
Inscrieri privind dezmembramintele dreptului de proprietate, drepturi reale de garanție și sarcini	Referințe
NU SUNT	

Anexa Nr. 1 La Partea I

Teren

Nr cadastral	Suprafața (mp)*	Observații / Referințe
30798	4.300	

* Suprafața este determinată în planul de proiecție Stereo 70.



Date referitoare la teren

Crt	Categorie folosință	Intravilan	Suprafața (mp)	Tarla	Parcelă	Nr. topo	Observații / Referințe
1	vie	NU	4.300	2	244/2	-	

Lungime Segmente

1) Valorile lungimilor segmentelor sunt obținute din proiecție în plan.

Punct început	X / Y	Punct sfârșit	X / Y	Lungime segment (** (m)
1	575.855,984 391.110,009	2	575.866,291 391.144,843	36.327
2	575.866,291 391.144,843	3	575.833,659 391.175,486	44.764
3	575.833,659 391.175,486	4	575.762,054 391.102,151	102.495
4	575.762,054 391.102,151	5	575.788,746 391.075,377	37.806
5	575.788,746 391.075,377	6	575.838,294 391.129,2	73.157

Punct început	X / Y	Punct sfârșit	X / Y	Lungime segment (** (m)
6	575.838,294 391.129,2	7	575.845,192 391.121,717	10.177
7	575.845,192 391.121,717	8	575.848,608 391.118,011	5.04
8	575.848,608 391.118,011	9	575.852,034 391.114,295	5.054
9	575.852,034 391.114,295	10	575.855,469 391.110,568	5.069
10	575.855,469 391.110,568	1	575.855,984 391.110,009	0.76

** Lungimile segmentelor sunt determinate în planul de proiecție Stereo 70 și sunt rotunjite la 1 milimetru.

*** Distanța dintre puncte este formată din segmente cumulate ce sunt mai mici decât valoarea 1 milimetru.

**DATE DESPRE IMOBILUL NR. 3641**

Oficiul de Cadastru și Publicitate Imobiliară PRAHOVA
Biroul de Cadastru și Publicitate Imobiliară Ploiești

A. Partea I. Descrierea imobilului

TEREN Extravilan

Adresa: Jud. Prahova

Nr. Crt	Nr cadastral Nr. topografic	Suprafața* (mp)	Observații / Referințe
A1	29966	2.600	Sector cadastral:20 Teren neimprejmut;

B. Partea II. Proprietari și acte

Inscrieri privitoare la dreptul de proprietate și alte drepturi reale		Referințe
86149 / 13/08/2019		
Act Administrativ nr. 42372, din 10/08/1995 emis de COMISIA JUDETEANA PRAHOVA (act notarial nr 86 din 19.10.2017, emis de N.P. POEANA ALEXANDRU RAZVAN IONUT);		
B2	imobil aflat sub incidenta art.3 (alin.1) din Legea nr.17/2014	A1
23778 / 09/03/2020		
Act Notarial nr. 449, din 06/03/2020 emis de NP Meirosu Mihai Gabriel;		
B3	Intabulare, drept de PROPRIETATE cumparare ca bun comun, dobandit prin Conventie, cota actuala 1/1, cota initiala 1/1	A1
	1) AMUZA ROXANA LOREDANA 2) AMUZA AURELIAN	

C. Partea III. SARCINI .

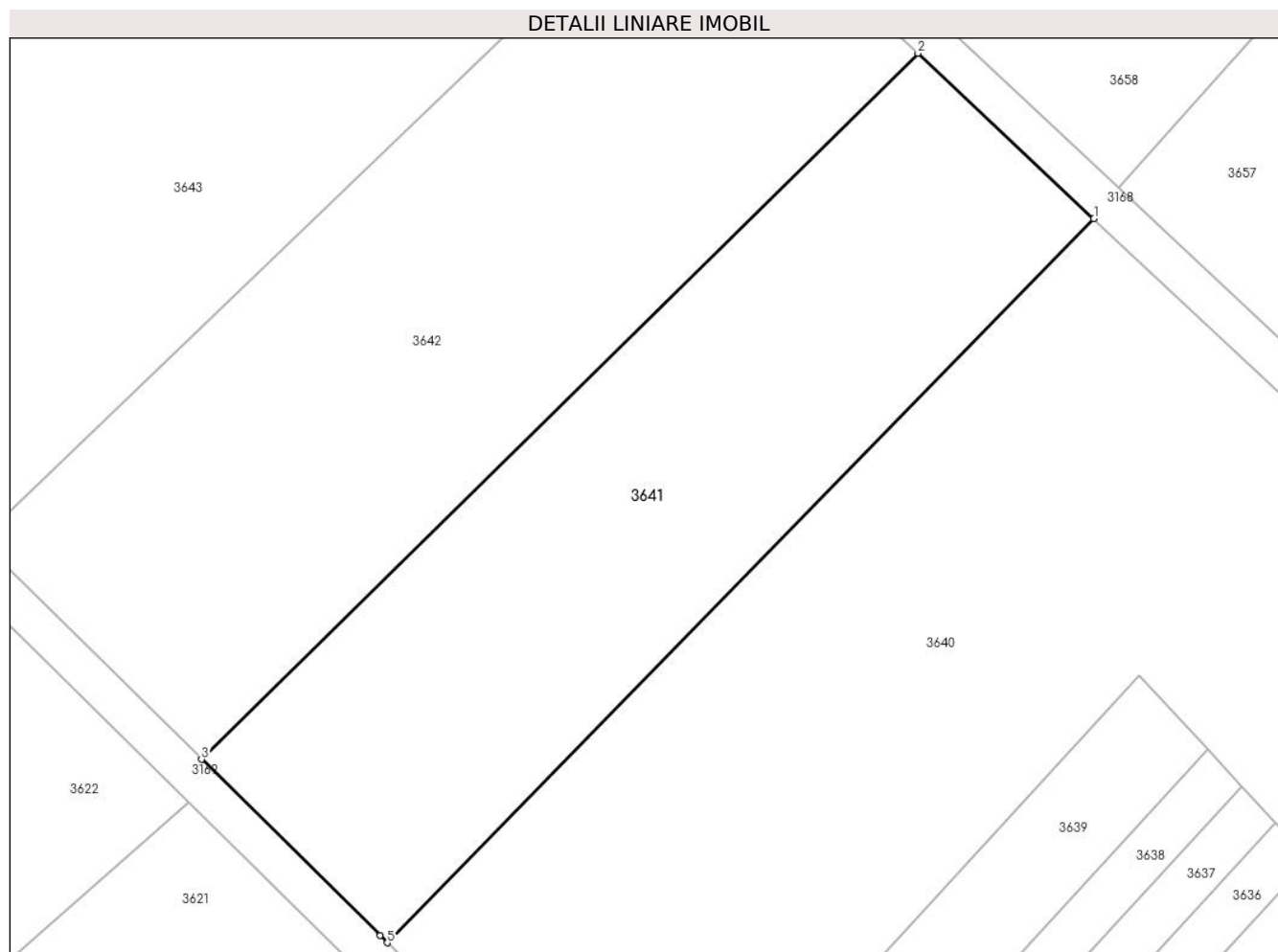
Inscrieri privind dezmembramintele dreptului de proprietate, drepturi reale de garanție și sarcini	Referințe
NU SUNT	

Anexa Nr. 1 La Partea I

Teren

Nr cadastral	Suprafața (mp)*	Observații / Referințe
29966	2.600	

* Suprafața este determinată în planul de proiecție Stereo 70.



Date referitoare la teren

Crt	Categorie folosință	Intra vilan	Suprafața (mp)	Tarla	Parcelă	Nr. topo	Observații / Referințe
1	vie	NU	2.600	2	242/2	-	

Lungime Segmente

1) Valorile lungimilor segmentelor sunt obținute din proiecție în plan.

Punct început	X / Y	Punct sfârșit	X / Y	Lungime segment (** (m)
1	575.833,659 391.175,486	2	575.815,83 391.192,228	24.457
2	575.815,83 391.192,228	3	575.743,232 391.120,719	101.902
3	575.743,232 391.120,719	4	575.761,325 391.102,882	25.407
4	575.761,325 391.102,882	5	575.762,054 391.102,151	1.032
5	575.762,054 391.102,151	1	575.833,659 391.175,486	102.495

**** Lungimile segmentelor sunt determinate în planul de proiecție Stereo 70 și sunt rotunjite la 1 milimetru.**

***** Distanța dintre puncte este formată din segmente cumulate ce sunt mai mici decât valoarea 1 milimetru.**

**DATE DESPRE IMOBILUL NR. 3642**

Oficiul de Cadastru și Publicitate Imobiliară PRAHOVA
Biroul de Cadastru și Publicitate Imobiliară Ploiești

A. Partea I. Descrierea imobilului

TEREN Extravilan

Adresa: Jud. Prahova

Nr. Crt	Nr cadastral Nr. topografic	Suprafața* (mp)	Observații / Referințe
A1	25547	3.144	Sector cadastral:20 Teren neimprijmit;

B. Partea II. Proprietari și acte

Inscrieri privitoare la dreptul de proprietate și alte drepturi reale		Referințe
16975 / 02/04/2012		
Act Notarial nr. 734, din 29/03/2012 emis de NP LUPU MARIA LUIZA;		
B1	Se infiinteaza cartea funciara 25547 a imobilului cu numarul cadastral 25547/Paulesti, rezultat din dezmembrarea imobilului cu numarul cadastral 25410 inscris in cartea funciara 25410;	A1
67692 / 28/08/2014		
Act Normativ nr. 17, din 07/03/2014 emis de Parlamentul Romaniei;		
B6	Imobil aflat sub incidenta art.3 alin.(1) din Legea 17/2014, dobandit prin Lege	A1
149582 / 02/10/2023		
Act Notarial nr. 1291, din 29/09/2023 emis de NP Călin Mirela;		
B7	Intabulare, drept de PROPRIETATEcumpărare, dobandit prin Conventie, cota actuala 1/1, cota initiala 1/1 1) MATIAS TOTAL CONSTRUCT SRL , CIF:43166830	A1

C. Partea III. SARCINI .

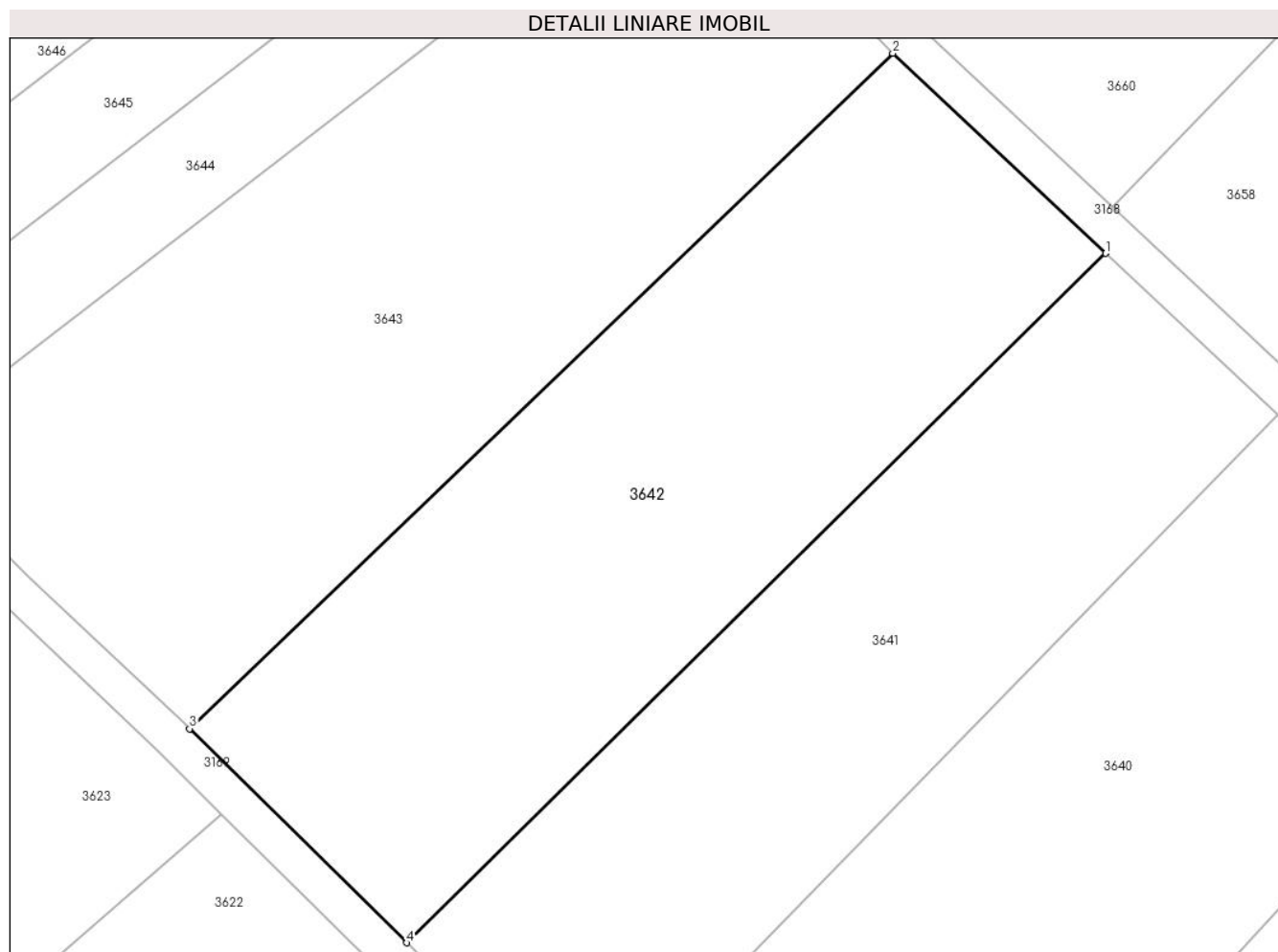
Inscrieri privind dezmembramintele dreptului de proprietate, drepturi reale de garanție și sarcini	Referințe
NU SUNT	

Anexa Nr. 1 La Partea I

Teren

Nr cadastral	Suprafața (mp)*	Observații / Referințe
25547	3.144	

* Suprafața este determinată în planul de proiecție Stereo 70.



Date referitoare la teren

Crt	Categorie folosință	Intra vilan	Suprafața (mp)	Tarla	Parcelă	Nr. topo	Observații / Referințe
1	vie	NU	3.144	2	241/2	-	

Lungime Segmente

1) Valorile lungimilor segmentelor sunt obținute din proiecție în plan.

Punct început	X / Y	Punct sfârșit	X / Y	Lungime segment (** (m)
1	575.815,83 391.192,228	2	575.793,717 391.212,993	30.334
2	575.793,717 391.212,993	3	575.720,709 391.142,922	101.193
3	575.720,709 391.142,922	4	575.743,232 391.120,719	31.627
4	575.743,232 391.120,719	1	575.815,83 391.192,228	101.902

** Lungimile segmentelor sunt determinate în planul de proiecție Stereo 70 și sunt rotunjite la 1 milimetru.

***** Distanţa dintre puncte este formată din segmente cumulate ce sunt mai mici decât valoarea 1 milimetru.**

**DATE DESPRE IMOBILUL NR. 3643**

Oficiul de Cadastru și Publicitate Imobiliară PRAHOVA
Biroul de Cadastru și Publicitate Imobiliară Ploiești

A. Partea I. Descrierea imobilului

TEREN Extravilan

Adresa: Jud. Prahova

Nr. Crt	Nr cadastral Nr. topografic	Suprafața* (mp)	Observații / Referințe
A1	25546	3.656	Sector cadastral:20 Teren neimpregmuit;

B. Partea II. Proprietari și acte

Inscrieri privitoare la dreptul de proprietate și alte drepturi reale		Referințe
16975 / 02/04/2012		
Act Notarial nr. 734, din 29/03/2012 emis de NP LUPU MARIA LUIZA;		
B1	Se infiinteaza cartea funciara 25546 a imobilului cu numarul cadastral 25546/Paulesti, rezultat din dezmembrarea imobilului cu numarul cadastral 25410 inscris in cartea funciara 25410;	A1
16980 / 02/04/2012		
Act Notarial nr. 734, din 29/03/2012 emis de NP LUPU MARIA LUIZA;		
B4	Intabulare, drept de PROPRIETATEpartaj, dobandit prin Conventie, cota actuala 1/1, cota initiala 1/1 1) STANESCU CRISTINEL FERNANDO 2) NITESCU ELISABETA 3) POPESCU ELENA 4) STANESCU ALEXANDRINA	A1
67691 / 28/08/2014		
Act Normativ nr. 17, din 07/03/2014 emis de Parlamentul Romaniei;		
B5	Imobil aflat sub incidenta art.3 alin.(1) din Legea 17/2014, dobandit prin Lege	A1

C. Partea III. SARCINI .

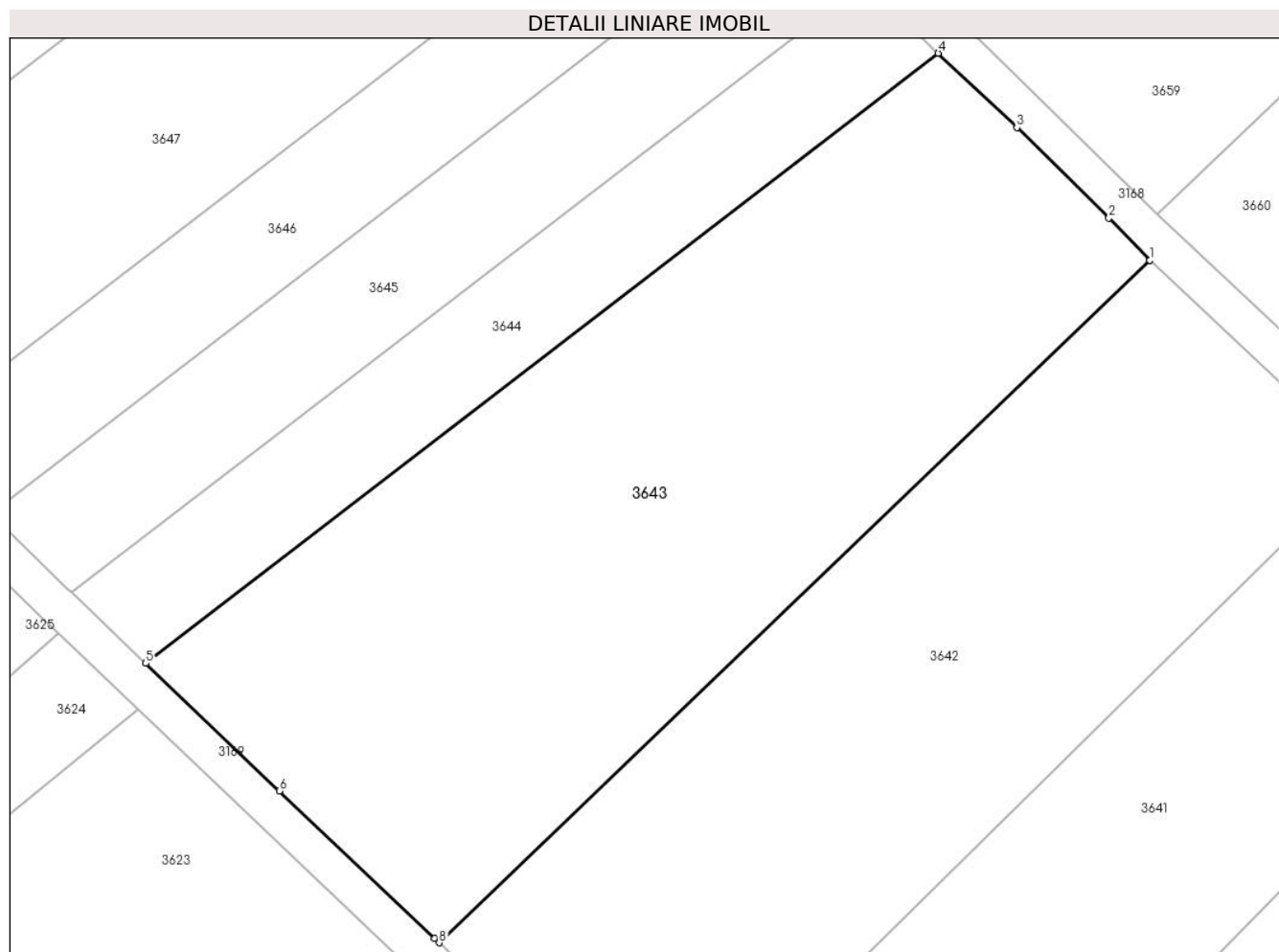
Inscrieri privind dezmembramintele dreptului de proprietate, drepturi reale de garanție și sarcini	Referințe
NU SUNT	

Anexa Nr. 1 La Partea I

Teren

Nr cadastral	Suprafața (mp)*	Observații / Referințe
25546	3.656	

* Suprafața este determinată în planul de proiecție Stereo 70.



Date referitoare la teren

Crt	Categorie folosință	Intramilan	Suprafața (mp)	Tarla	Parcelă	Nr. topo	Observații / Referințe
1	vie	NU	3.656	2	241/2	-	

Lungime Segmente

1) Valorile lungimilor segmentelor sunt obținute din proiecție în plan.

Punct început	X / Y	Punct sfârșit	X / Y	Lungime segment (** (m)
1	575.793,717 391.212,993	2	575.789,52 391.217,355	6.053
2	575.789,52 391.217,355	3	575.780,076 391.226,633	13.239
3	575.780,076 391.226,633	4	575.772,0 391.234,271	11.116
4	575.772,0 391.234,271	5	575.690,547 391.171,621	102.76
5	575.690,547 391.171,621	6	575.704,264 391.158,518	18.97

Punct început	X / Y	Punct sfârșit	X / Y	Lungime segment (** (m)
6	575.704,264 391.158,518	7	575.720,253 391.143,371	22.025
7	575.720,253 391.143,371	8	575.720,709 391.142,922	0.64
8	575.720,709 391.142,922	1	575.793,717 391.212,993	101.193

** Lungimile segmentelor sunt determinate în planul de proiecție Stereo 70 și sunt rotunjite la 1 milimetru.

*** Distanța dintre puncte este formată din segmente cumulate ce sunt mai mici decât valoarea 1 milimetru.

**DATE DESPRE IMOBILUL NR. 3644**

Oficiul de Cadastru și Publicitate Imobiliară PRAHOVA
Biroul de Cadastru și Publicitate Imobiliară Ploiești

A. Partea I. Descrierea imobilului

TEREN Extravilan

Adresa: Jud. Prahova

Nr. Crt	Nr cadastral Nr. topografic	Suprafața* (mp)	Observații / Referințe
A1	25408	1.070	Sector cadastral:20 Teren neimprijmit;

B. Partea II. Proprietari și acte

Inscrieri privitoare la dreptul de proprietate și alte drepturi reale		Referințe
67675 / 28/08/2014		
Act Normativ nr. 17, din 07/03/2014 emis de Parlamentul Romaniei;		
B4	Imobil aflat sub incidenta art.3 alin.(1) din Legea 17/2014, dobandit prin Lege	A1
149525 / 02/10/2023		
Act Notarial nr. 1291, din 29/09/2023 emis de NP Calin Mirela;		
B5	Intabulare, drept de PROPRIETATEcumpărare, dobandit prin Conventie, cota actuala 1/1, cota initiala 1/1 1) MATIAS TOTAL CONSTRUCT SRL , CIF:43166830	A1

C. Partea III. SARCINI .

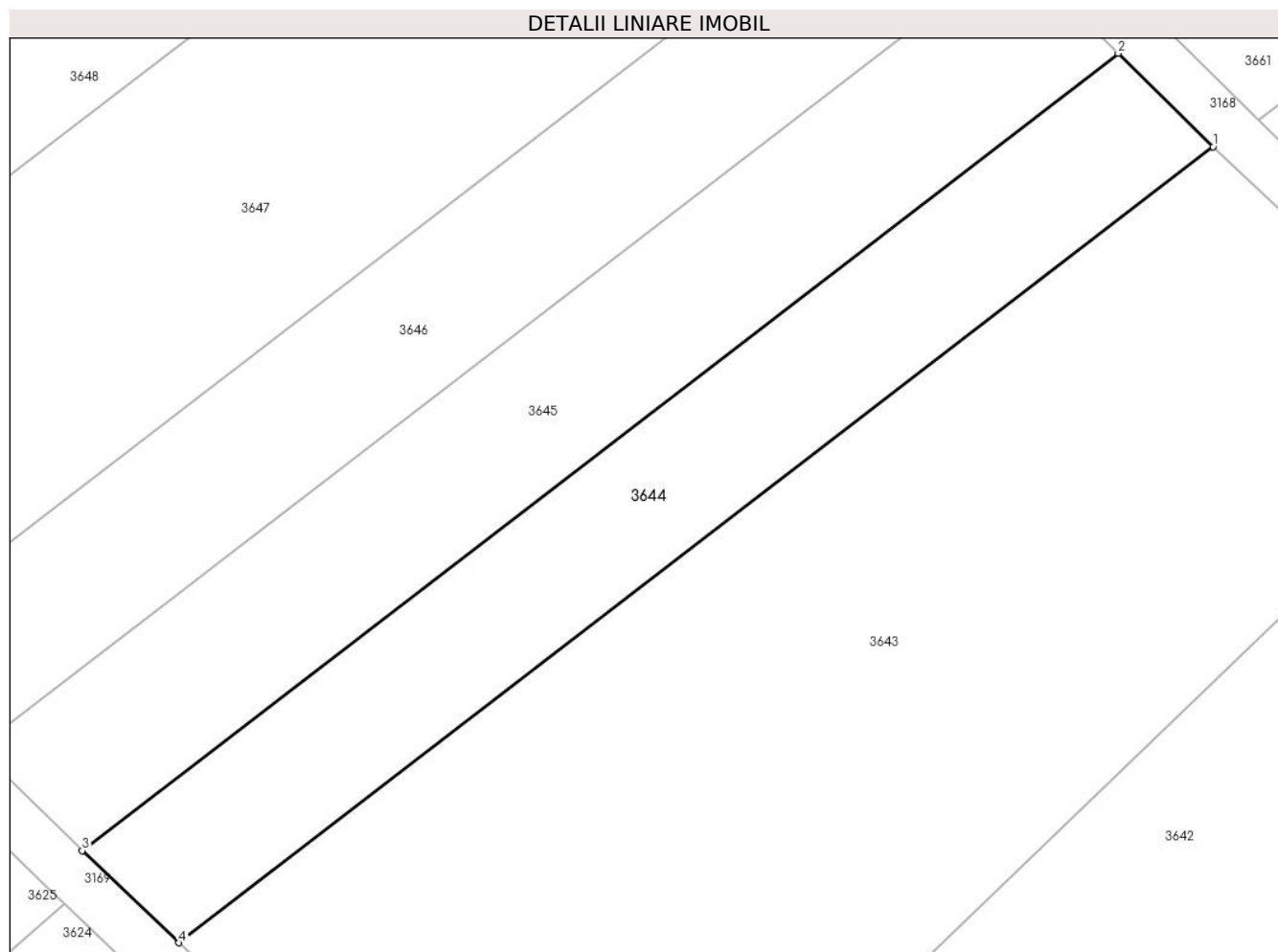
Inscrieri privind dezmembramintele dreptului de proprietate, drepturi reale de garanție și sarcini	Referințe
NU SUNT	

Anexa Nr. 1 La Partea I

Teren

Nr cadastral	Suprafața (mp)*	Observații / Referințe
25408	1.070	

* Suprafața este determinată în planul de proiecție Stereo 70.



Date referitoare la teren

Crt	Categorie folosință	Intra vilan	Suprafața (mp)	Tarla	Parcelă	Nr. topo	Observații / Referințe
1	vie	NU	1.070	2	240/1	-	

Lungime Segmente

1) Valorile lungimilor segmentelor sunt obținute din proiecție în plan.

Punct început	X / Y	Punct sfârșit	X / Y	Lungime segment (** (m)
1	575.772,0 391.234,271	2	575.764,513 391.241,638	10.504
2	575.764,513 391.241,638	3	575.682,916 391.178,877	102.942
3	575.682,916 391.178,877	4	575.690,547 391.171,621	10.53
4	575.690,547 391.171,621	1	575.772,0 391.234,271	102.76

** Lungimile segmentelor sunt determinate în planul de proiecție Stereo 70 și sunt rotunjite la 1 milimetru.

***** Distanţa dintre puncte este formată din segmente cumulate ce sunt mai mici decât valoarea 1 milimetru.**

**DATE DESPRE IMOBILUL NR. 3645**

Oficiul de Cadastru și Publicitate Imobiliară PRAHOVA
Biroul de Cadastru și Publicitate Imobiliară Ploiești

A. Partea I. Descrierea imobilului

TEREN Extravilan

Nr. CF vechi:703

Nr. cadastral vechi:543

Adresa: Jud. Prahova

Nr. Crt	Nr cadastral Nr. topografic	Suprafața* (mp)	Observații / Referințe
A1	26557	1.179	Sector cadastral:20 Teren neimprejmuț;

B. Partea II. Proprietari și acte

Inscrieri privitoare la dreptul de proprietate și alte drepturi reale		Referințe
6923 / 17/06/2003		
Act Notarial nr. 286, din 04/04/2003 emis de BNP.ONEA LUCIA;		
B1	Intabulare, drept de PROPRIETATEcumparare ca bun comun, dobandit prin Conventie, cota actuala 1/2, cota initiala 1/2 1) GHEORGHE ION 2) GHEORGHE ELENA <i>OBSERVATII: (provenita din conversia CF 703)</i>	A1
B2	Intabulare, drept de PROPRIETATEcumparare ca bun comun, dobandit prin Conventie, cota actuala 1/2, cota initiala 1/2 1) PIPELEA GHEORGHE 2) PIPELEA ANGELA <i>OBSERVATII: (provenita din conversia CF 703)</i>	A1

C. Partea III. SARCINI .

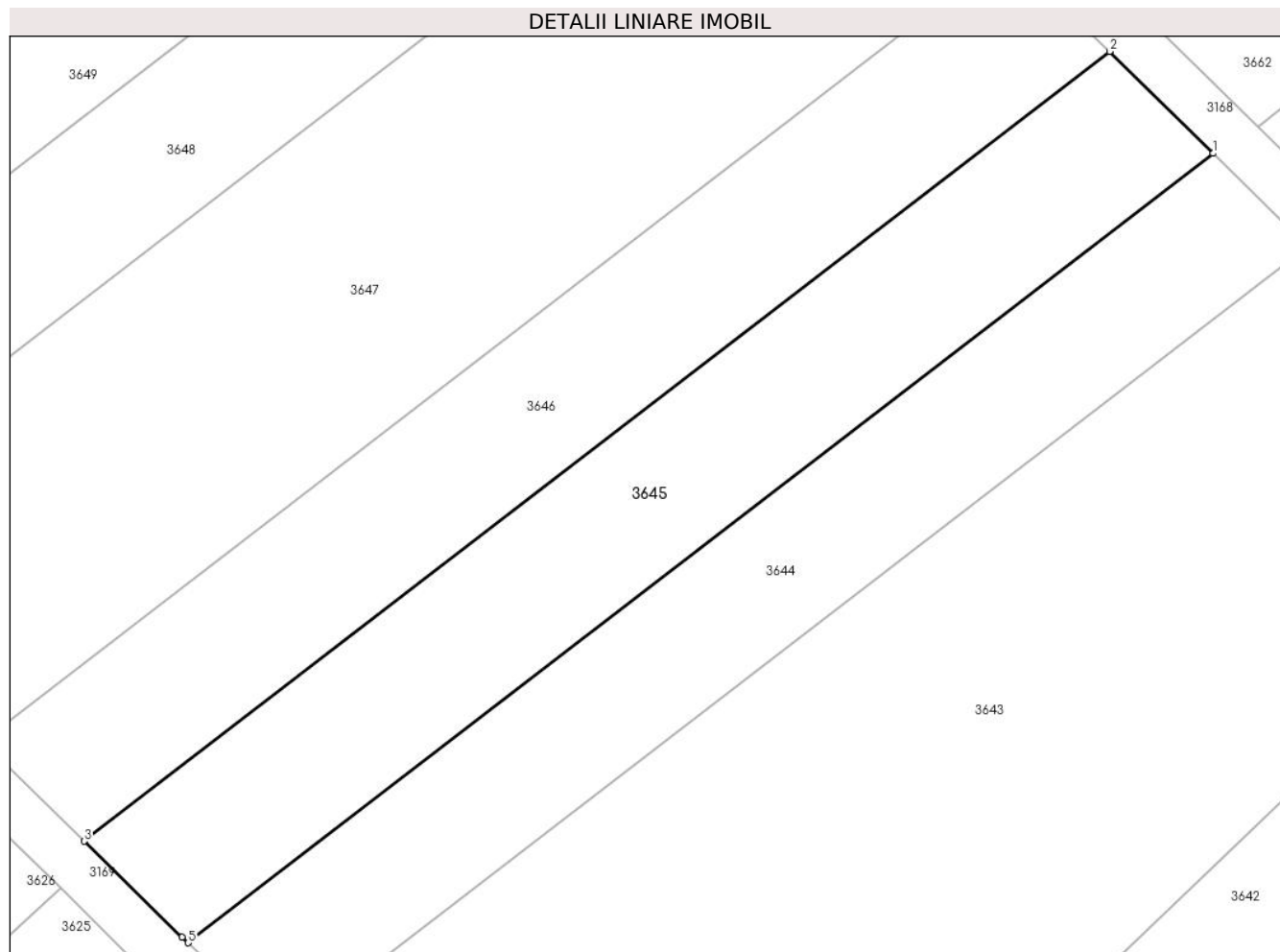
Inscrieri privind dezmembramintele dreptului de proprietate, drepturi reale de garanție și sarcini	Referințe
NU SUNT	

Anexa Nr. 1 La Partea I

Teren

Nr cadastral	Suprafața (mp)*	Observații / Referințe
26557	1.179	

* Suprafața este determinată în planul de proiecție Stereo 70.



Date referitoare la teren

Crt	Categorie folosință	Intravilan	Suprafața (mp)	Tarla	Parcelă	Nr. topo	Observații / Referințe
1	vie	NU	1.179	2	243/13	-	

Lungime Segmente

1) Valorile lungimilor segmentelor sunt obținute din proiecție în plan.

Punct început	X / Y	Punct sfârșit	X / Y	Lungime segment (** (m)
1	575.764,513 391.241,638	2	575.756,273 391.249,745	11.559
2	575.756,273 391.249,745	3	575.674,638 391.186,955	102.99
3	575.674,638 391.186,955	4	575.682,436 391.179,334	10.904
4	575.682,436 391.179,334	5	575.682,916 391.178,877	0.663
5	575.682,916 391.178,877	1	575.764,513 391.241,638	102.942

**** Lungimile segmentelor sunt determinate în planul de proiecție Stereo 70 și sunt rotunjite la 1 milimetru.**

***** Distanța dintre puncte este formată din segmente cumulate ce sunt mai mici decât valoarea 1 milimetru.**

**DATE DESPRE IMOBILUL NR. 3646**

Oficiul de Cadastru și Publicitate Imobiliară PRAHOVA
Biroul de Cadastru și Publicitate Imobiliară Ploiești

A. Partea I. Descrierea imobilului

TEREN Extravilan

Adresa: Jud. Prahova

Nr. Crt	Nr cadastral Nr. topografic	Suprafața* (mp)	Observații / Referințe
A1		1.160	Sector cadastral:20 Teren neimprejmuit;

B. Partea II. Proprietari și acte

Inscrieri privitoare la dreptul de proprietate și alte drepturi reale		Referințe
/		
Act Notarial nr. 154, din 22/06/1998 emis de NP LUPU MARIA-LUIZA;		
B1	Intabulare, drept de PROPRIETATE, cu titlu de moștenire, dobandit prin Succesiune, cota actuala 1/1, cota initiala 1/1 1) ZAMFIR GHEORGHE DEFUNCT:Da	A1

C. Partea III. SARCINI .

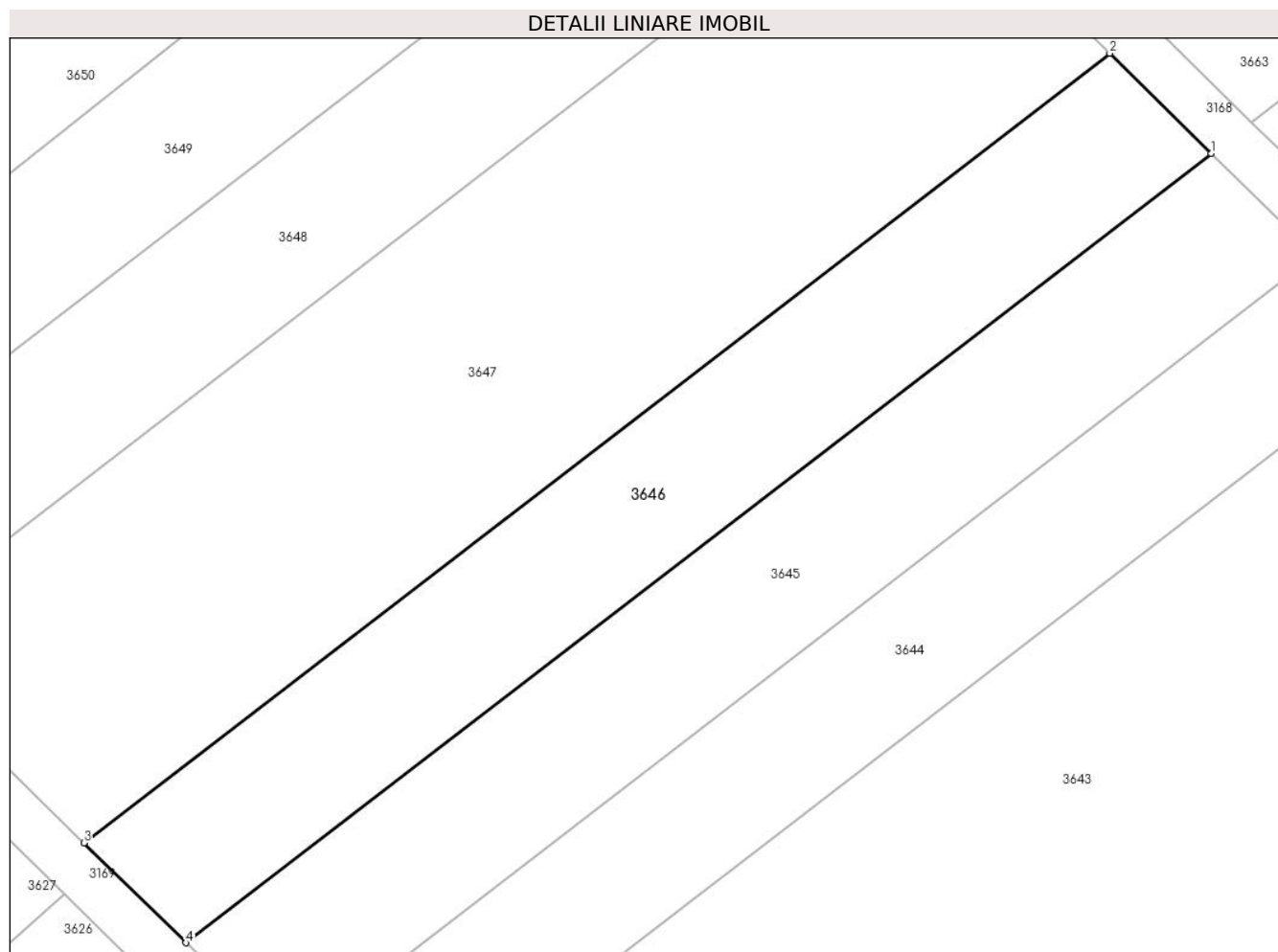
Inscrieri privind dezmembramintele dreptului de proprietate, drepturi reale de garanție și sarcini	Referințe
NU SUNT	

Anexa Nr. 1 La Partea I

Teren

Nr cadastral	Suprafața (mp)*	Observații / Referințe
	1.160	

* Suprafața este determinată în planul de proiecție Stereo 70.



Date referitoare la teren

Crt	Categorie folosință	Intravilan	Suprafața (mp)	Tarla	Parcelă	Nr. topo	Observații / Referințe
1	faneata	NU	1.160	2	235/1	-	

Lungime Segmente

1) Valorile lungimilor segmentelor sunt obținute din proiecție în plan.

Punct început	X / Y	Punct sfârșit	X / Y	Lungime segment (** (m)
1	575.756,273 391.249,745	2	575.748,169 391.257,719	11.369
2	575.748,169 391.257,719	3	575.666,504 391.194,905	103.028
3	575.666,504 391.194,905	4	575.674,638 391.186,955	11.374
4	575.674,638 391.186,955	1	575.756,273 391.249,745	102.99

** Lungimile segmentelor sunt determinate în planul de proiecție Stereo 70 și sunt rotunjite la 1 milimetru.

***** Distanţa dintre puncte este formată din segmente cumulate ce sunt mai mici decât valoarea 1 milimetru.**

**DATE DESPRE IMOBILUL NR. 3647**

Oficiul de Cadastru și Publicitate Imobiliară PRAHOVA
Biroul de Cadastru și Publicitate Imobiliară Ploiești

A. Partea I. Descrierea imobilului

TEREN Extravilan

Adresa: Jud. Prahova

Nr. Crt	Nr cadastral Nr. topografic	Suprafața* (mp)	Observații / Referințe
A1		2.360	Sector cadastral:20 Teren neimprejmuit;

B. Partea II. Proprietari și acte

Inscrieri privitoare la dreptul de proprietate și alte drepturi reale		Referințe
/		
Hotarare Judecatoreasca nr. 6907, din 28/05/2015 emis de JUDECĂTORIA PLOIEȘTI;		
B1	Intabulare, drept de PROPRIETATE, cu titlu de succesiune, dobandit prin Hotarare Judecatoreasca, cota actuala 1/1, cota initiala 1/1 1) ZAMFIR GHEORGHE	A1

C. Partea III. SARCINI .

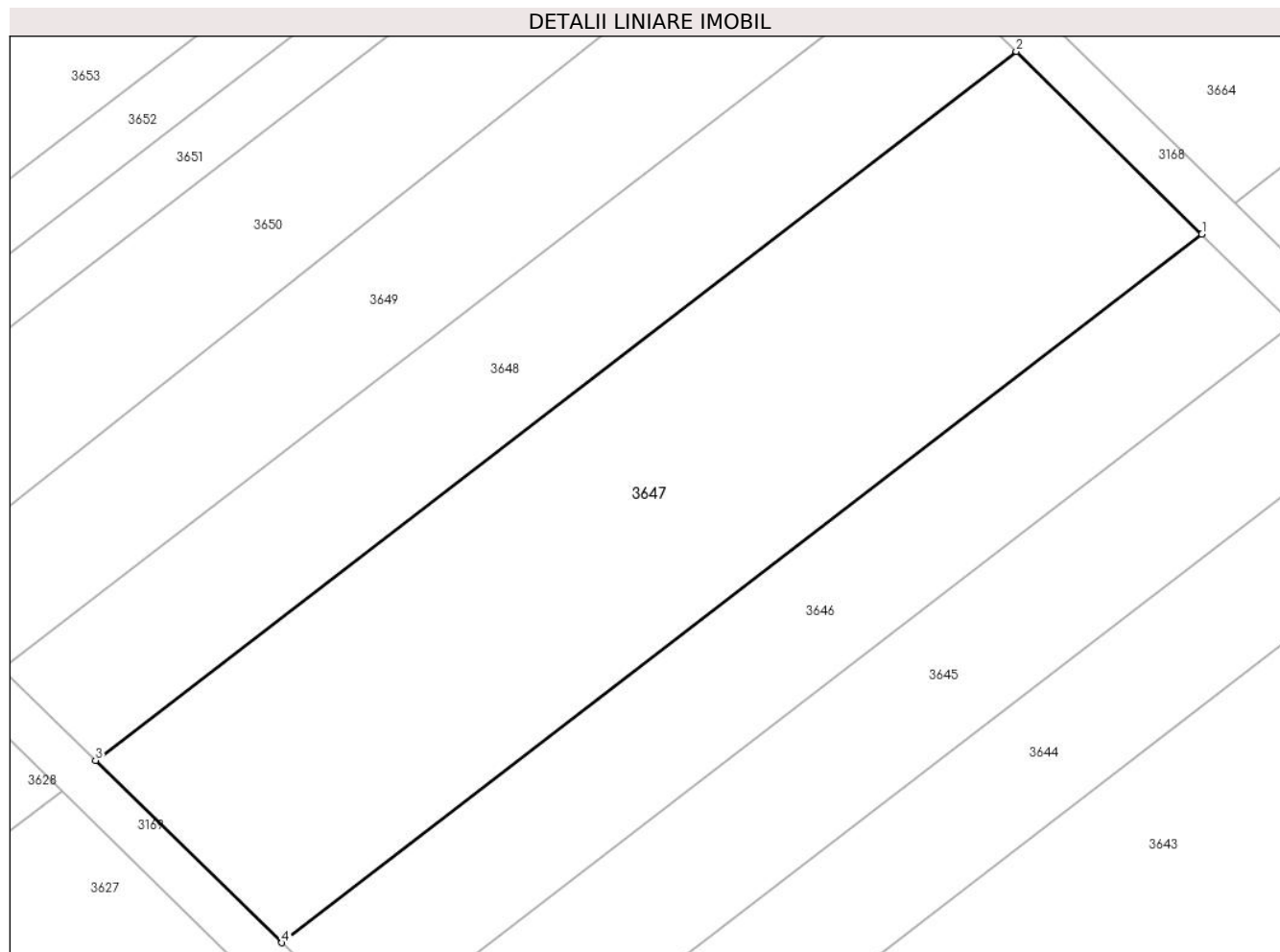
Inscrieri privind dezmembramintele dreptului de proprietate, drepturi reale de garanție și sarcini	Referințe
NU SUNT	

Anexa Nr. 1 La Partea I

Teren

Nr cadastral	Suprafața (mp)*	Observații / Referințe
	2.360	

* Suprafața este determinată în planul de proiecție Stereo 70.



Date referitoare la teren

Crt	Categorie folosință	Intra vilan	Suprafața (mp)	Tarla	Parcelă	Nr. topo	Observații / Referințe
1	faneata	NU	2.360	2	234/1	-	

Lungime Segmente

1) Valorile lungimilor segmentelor sunt obținute din proiecție în plan.

Punct început	X / Y	Punct sfârșit	X / Y	Lungime segment (** (m)
1	575.748,169 391.257,719	2	575.731,691 391.273,932	23.117
2	575.731,691 391.273,932	3	575.649,964 391.211,071	103.106
3	575.649,964 391.211,071	4	575.666,504 391.194,905	23.128
4	575.666,504 391.194,905	1	575.748,169 391.257,719	103.028

** Lungimile segmentelor sunt determinate în planul de proiecție Stereo 70 și sunt rotunjite la 1 milimetru.

***** Distanţa dintre puncte este formată din segmente cumulate ce sunt mai mici decât valoarea 1 milimetru.**

**DATE DESPRE IMOBILUL NR. 3648**

Oficiul de Cadastru și Publicitate Imobiliară PRAHOVA
Biroul de Cadastru și Publicitate Imobiliară Ploiești

A. Partea I. Descrierea imobilului

TEREN Extravilan

Nr. CF vechi:1000
Nr. cadastral vechi:1249

Adresa: Jud. Prahova

Nr. Crt	Nr cadastral Nr. topografic	Suprafața* (mp)	Observații / Referințe
A1	26437	Din acte: 1.190 Masurata: 1.191	Sector cadastral:20 Teren neimprejmuț;

B. Partea II. Proprietari și acte

Inscrieri privitoare la dreptul de proprietate și alte drepturi reale	Referințe
12250 / 20/07/2004	
Act Notarial nr. 5821, din 15/07/2004 emis de BNP.IVAN CONSTANTIN;	
B1	A1
Intabulare, drept de PROPRIETATE cumparare ca bun comun, dobandit prin Conventie, cota actuala 1/1, cota initiala 1/1	
1) STROESCU DUMITRU	
2) STROESCU ANICA	
<i>OBSERVATII: (provenita din conversia CF 1000)</i>	

C. Partea III. SARCINI .

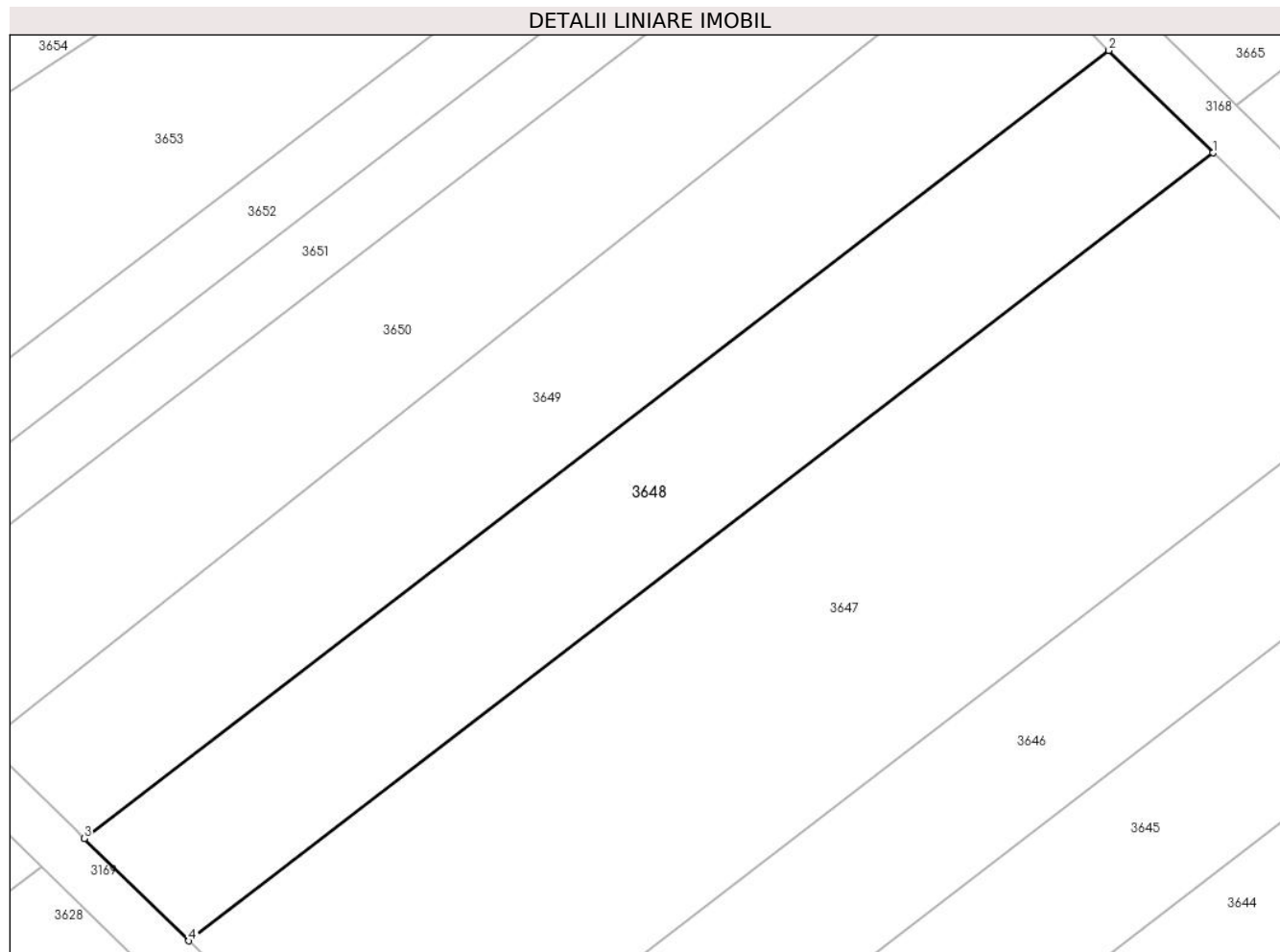
Inscrieri privind dezmembramintele dreptului de proprietate, drepturi reale de garanție și sarcini	Referințe
NU SUNT	

Anexa Nr. 1 La Partea I

Teren

Nr cadastral	Suprafața (mp)*	Observații / Referințe
26437	Din acte: 1.190 Masurata: 1.191	

* Suprafața este determinată în planul de proiecție Stereo 70.



Date referitoare la teren

Crt	Categorie folosință	Intra vilan	Suprafața (mp)	Tarla	Parcelă	Nr. topo	Observații / Referințe
1	arabil	NU	1.191	2	231/1	-	

Lungime Segmente

1) Valorile lungimilor segmentelor sunt obținute din proiecție în plan.

Punct început	X / Y	Punct sfârșit	X / Y	Lungime segment (** (m)
1	575.731,691 391.273,932	2	575.723,38 391.282,11	11.66
2	575.723,38 391.282,11	3	575.641,622 391.219,225	103.145
3	575.641,622 391.219,225	4	575.649,964 391.211,071	11.665
4	575.649,964 391.211,071	1	575.731,691 391.273,932	103.106

**** Lungimile segmentelor sunt determinate în planul de proiecție Stereo 70 și sunt rotunjite la 1 milimetru.**

***** Distanța dintre puncte este formată din segmente cumulate ce sunt mai mici decât valoarea 1 milimetru.**

**DATE DESPRE IMOBILUL NR. 3649**

Oficiul de Cadastru și Publicitate Imobiliară PRAHOVA
Biroul de Cadastru și Publicitate Imobiliară Ploiești

A. Partea I. Descrierea imobilului

TEREN Extravilan

Nr. CF vechi:8003

Nr. cadastral vechi:11181

Adresa: Jud. Prahova

Nr. Crt	Nr cadastral Nr. topografic	Suprafața* (mp)	Observații / Referințe
A1	21799	Din acte: 1.180 Masurata: 1.205	Sector cadastral:20 Teren neimprejmit;

B. Partea II. Proprietari și acte

Inscrieri privitoare la dreptul de proprietate și alte drepturi reale		Referințe
56216 / 09/10/2007		
Act Administrativ nr. 35104, din 24/02/1995 emis de COM.JUD.PTR.APLICARE (certificat mostenitor nr.28/07.03.2006 emis de NP PUSCASU ION;);		
B1	Intabulare, drept de PROPRIETATE, dobandit prin Succesiune, cota actuala 1/3, cota initiala 1/3 1) IONITA GHEORGHE 2) IONITA ION	A1
Act Notarial nr. 81, din 14/04/1998 emis de NP BOTEZATU ION (certificat mostenitor nr.28/07.03.2006 emis de NP PUSCASU ION;);		
B3	Intabulare, drept de PROPRIETATE, dobandit prin Succesiune, cota actuala 1/3, cota initiala 1/3 1) ENACHE MARIA	A1
Act Notarial nr. 81, din 14/04/1998 emis de NP BOTEZATU ION;		
B4	Intabulare, drept de PROPRIETATE, dobandit prin Succesiune, cota actuala 1/3, cota initiala 1/3 1) IONITA MARIA	A1
67197 / 28/08/2014		
Act Normativ nr. 17, din 07/03/2014 emis de Parlamentul Romaniei;		
B5	se noteaza faptul ca imobilul se afla sub incidenta Legii nr. 17/2014	A1

C. Partea III. SARCINI .

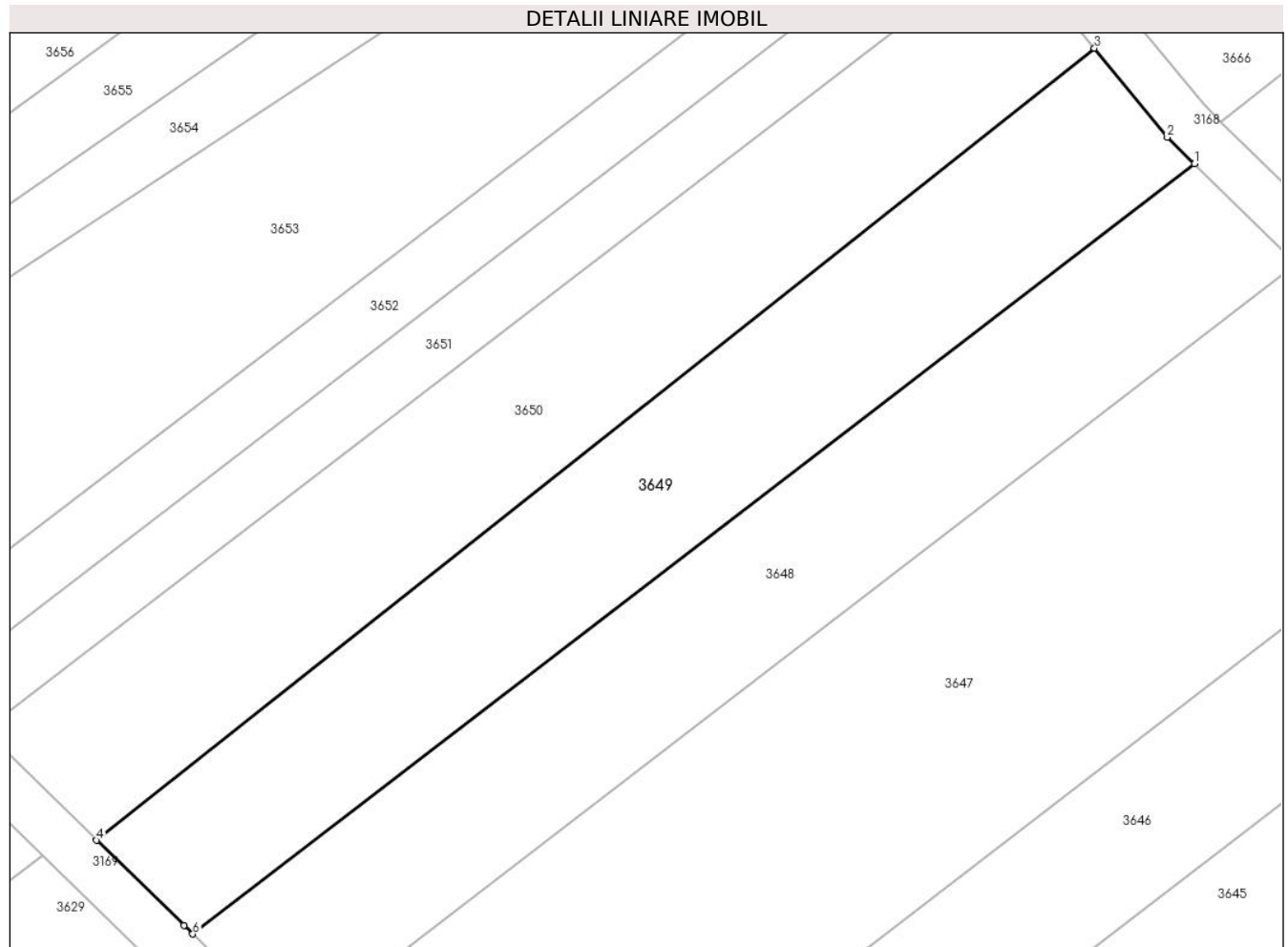
Inscrieri privind dezmembramintele dreptului de proprietate, drepturi reale de garanție și sarcini	Referințe
NU SUNT	

Anexa Nr. 1 La Partea I

Teren

Nr cadastral	Suprafața (mp)*	Observații / Referințe
21799	Din acte: 1.180 Masurata: 1.205	

* Suprafața este determinată în planul de proiecție Stereo 70.



Date referitoare la teren

Crt	Categorie folosință	Intra vilan	Suprafața (mp)	Tarla	Parcelă	Nr. topo	Observații / Referințe
1	arabil	NU	1.205	2	230/1	-	

Lungime Segmente

1) Valorile lungimilor segmentelor sunt obținute din proiecție în plan.

Punct început	X / Y	Punct sfârșit	X / Y	Lungime segment (** (m)
1	575.723,38 391.282,11	2	575.721,172 391.284,283	3.098
2	575.721,172 391.284,283	3	575.715,233 391.291,545	9.381
3	575.715,233 391.291,545	4	575.633,782 391.226,869	104.006
4	575.633,782 391.226,869	5	575.640,9 391.219,93	9.941
5	575.640,9 391.219,93	6	575.641,622 391.219,225	1.009

Punct început	X / Y	Punct sfârșit	X / Y	Lungime segment (** (m)
6	575.641,622 391.219,225	1	575.723,38 391.282,11	103.145

** Lungimile segmentelor sunt determinate în planul de proiecție Stereo 70 și sunt rotunjite la 1 milimetru.

*** Distanța dintre puncte este formată din segmente cumulate ce sunt mai mici decât valoarea 1 milimetru.

**DATE DESPRE IMOBILUL NR. 3650**

Oficiul de Cadastru și Publicitate Imobiliară PRAHOVA
Biroul de Cadastru și Publicitate Imobiliară Ploiești

A. Partea I. Descrierea imobilului

TEREN Extravilan

Adresa: Jud. Prahova

Nr. Crt	Nr cadastral Nr. topografic	Suprafața* (mp)	Observații / Referințe
A1		1.250	Sector cadastral:20 Teren neimprejmuit;

B. Partea II. Proprietari și acte

Inscrieri privitoare la dreptul de proprietate și alte drepturi reale	Referințe
/	
Act Administrativ nr. 46261, din 25/09/1195 emis de CJSDPAT PRAHOVA;	
B1	A1
Intabulare, drept de PROPRIETATE, dobandit prin Reconstituire, cota actuala 1/1, cota initiala 1/1 1) PAVEL ZAMFIR GHEORGHE	

C. Partea III. SARCINI .

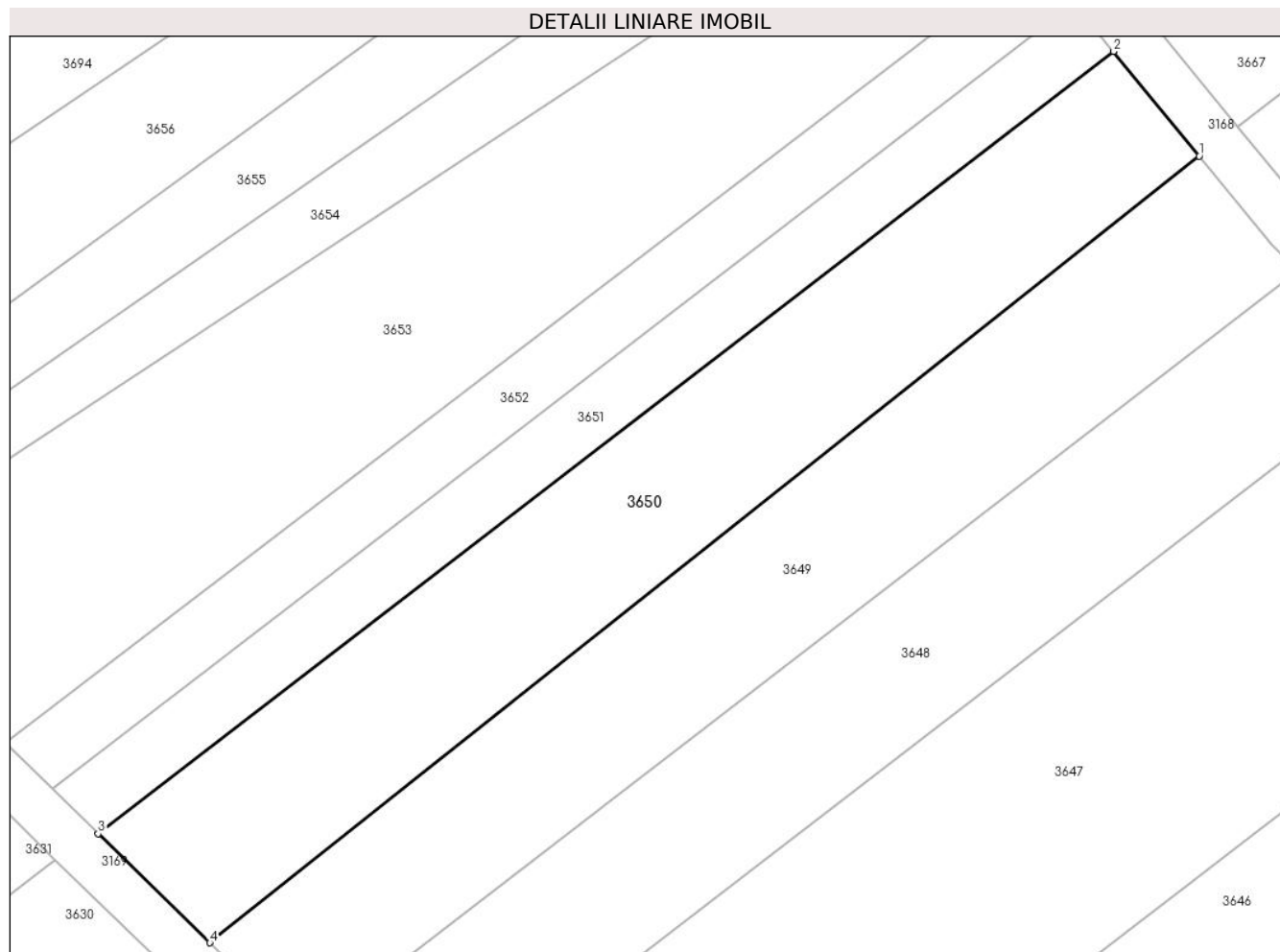
Inscrieri privind dezmembramintele dreptului de proprietate, drepturi reale de garanție și sarcini	Referințe
NU SUNT	

Anexa Nr. 1 La Partea I

Teren

Nr cadastral	Suprafața (mp)*	Observații / Referințe
	1.250	

* Suprafața este determinată în planul de proiecție Stereo 70.



Date referitoare la teren

Crt	Categorie folosință	Intravilan	Suprafața (mp)	Tarla	Parcelă	Nr. topo	Observații / Referințe
1	arabil	NU	1.250	2	229/1	-	

Lungime Segmente

1) Valorile lungimilor segmentelor sunt obținute din proiecție în plan.

Punct început	X / Y	Punct sfârșit	X / Y	Lungime segment (** (m)
1	575.715,233 391.291,545	2	575.708,189 391.300,157	11.126
2	575.708,189 391.300,157	3	575.624,575 391.235,845	105.486
3	575.624,575 391.235,845	4	575.633,782 391.226,869	12.858
4	575.633,782 391.226,869	1	575.715,233 391.291,545	104.006

** Lungimile segmentelor sunt determinate în planul de proiecție Stereo 70 și sunt rotunjite la 1 milimetru.

***** Distanţa dintre puncte este formată din segmente cumulate ce sunt mai mici decât valoarea 1 milimetru.**

**DATE DESPRE IMOBILUL NR. 3651**

Oficiul de Cadastru și Publicitate Imobiliară PRAHOVA
Biroul de Cadastru și Publicitate Imobiliară Ploiești

A. Partea I. Descrierea imobilului

TEREN Extravilan

Adresa: Jud. Prahova

Nr. Crt	Nr cadastral Nr. topografic	Suprafața* (mp)	Observații / Referințe
A1		550	Sector cadastral:20 Teren neimprejmuit;

B. Partea II. Proprietari și acte

Inscrieri privitoare la dreptul de proprietate și alte drepturi reale	Referințe
/	
Act Administrativ nr. 37401, din 07/07/1995 emis de CJSDPAT PRAHOVA;	
B1	A1
Intabulare, drept de PROPRIETATE, dobandit prin Reconstituire, cota actuala 1/1, cota initiala 1/1	
1) CRĂCIUN ILIE GHEORGHE	

C. Partea III. SARCINI .

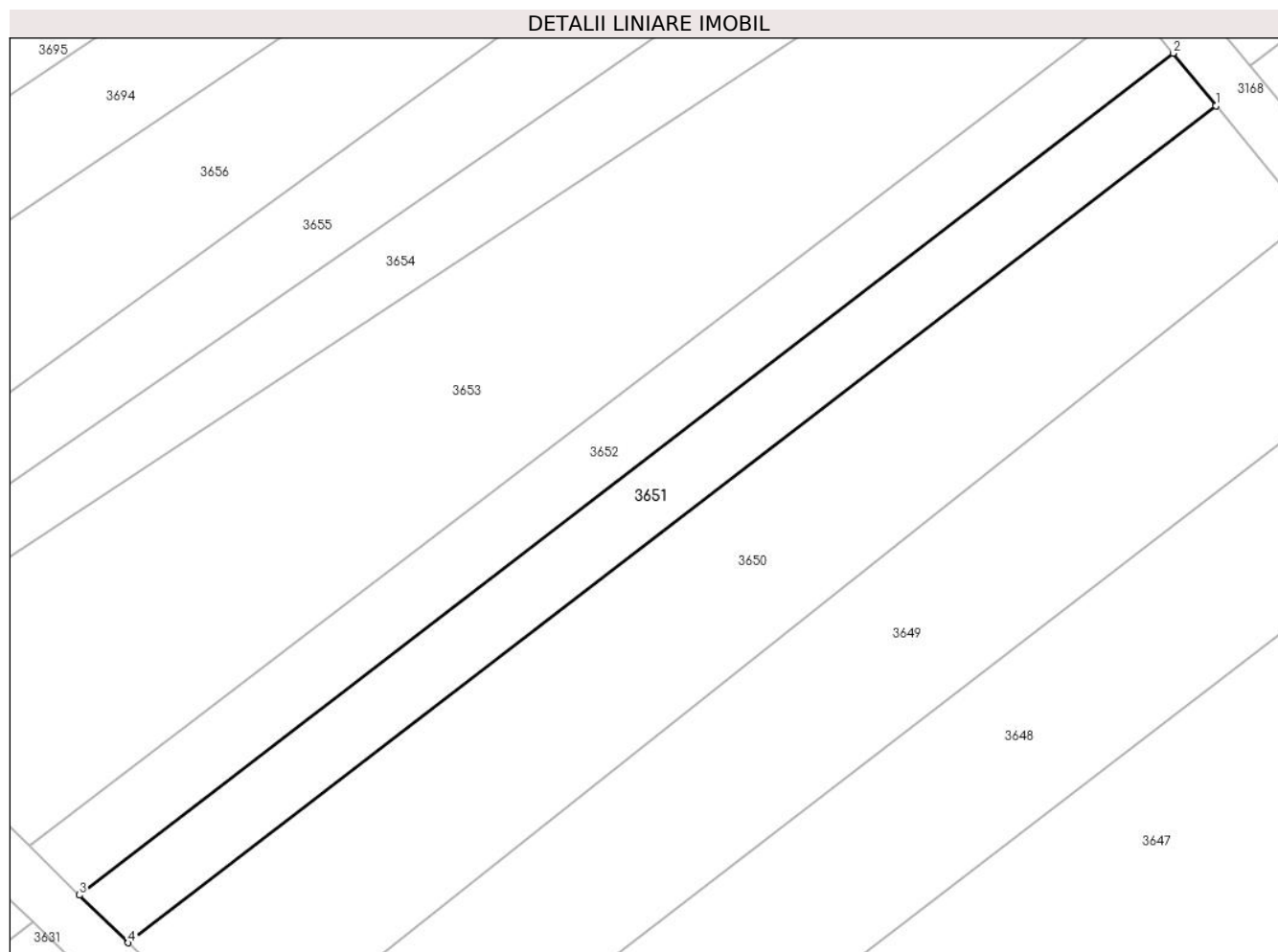
Inscrieri privind dezmembramintele dreptului de proprietate, drepturi reale de garanție și sarcini	Referințe
NU SUNT	

Anexa Nr. 1 La Partea I

Teren

Nr cadastral	Suprafața (mp)*	Observații / Referințe
	550	

* Suprafața este determinată în planul de proiecție Stereo 70.



Date referitoare la teren

Crt	Categorie folosință	Intra vilan	Suprafața (mp)	Tarla	Parcelă	Nr. topo	Observații / Referințe
1	arabil	NU	550	2	228/1	-	

Lungime Segmente

1) Valorile lungimilor segmentelor sunt obținute din proiecție în plan.

Punct început	X / Y	Punct sfârșit	X / Y	Lungime segment (** (m)
1	575.708,189 391.300,157	2	575.704,896 391.304,184	5.202
2	575.704,896 391.304,184	3	575.620,814 391.239,512	106.077
3	575.620,814 391.239,512	4	575.624,575 391.235,845	5.253
4	575.624,575 391.235,845	1	575.708,189 391.300,157	105.486

** Lungimile segmentelor sunt determinate în planul de proiecție Stereo 70 și sunt rotunjite la 1 milimetru.

***** Distanţa dintre puncte este formată din segmente cumulate ce sunt mai mici decât valoarea 1 milimetru.**

**DATE DESPRE IMOBILUL NR. 3652**

Oficiul de Cadastru și Publicitate Imobiliară PRAHOVA
Biroul de Cadastru și Publicitate Imobiliară Ploiești

A. Partea I. Descrierea imobilului

TEREN Extravilan

Nr. CF vechi:8795

Nr. cadastral vechi:11772

Adresa: Jud. Prahova

Nr. Crt	Nr cadastral Nr. topografic	Suprafața* (mp)	Observații / Referințe
A1	22420	Din acte: 550 Masurata: 551	Sector cadastral:20 Teren neimprejmuit;

B. Partea II. Proprietari și acte

Inscrieri privitoare la dreptul de proprietate și alte drepturi reale	Referințe
40103 / 10/06/2008	
Act Notarial nr. 2223, din 09/06/2008 emis de NP TUDOSE MARIA;	
B2	A1
Intabulare, drept de PROPRIETATE, dobandit prin Conventie, cota actuala 1/1, cota initiala 1/1	
1) ILIE IOAN	
2) ILIE ZINICA	
67356 / 28/08/2014	
Act Normativ nr. 17, din 07/03/2014 emis de Parlamentul Romaniei;	
B3	A1
Imobil aflat sub incidenta art.3 alin.(1) din Legea 17/2014, dobandit prin Lege	

C. Partea III. SARCINI .

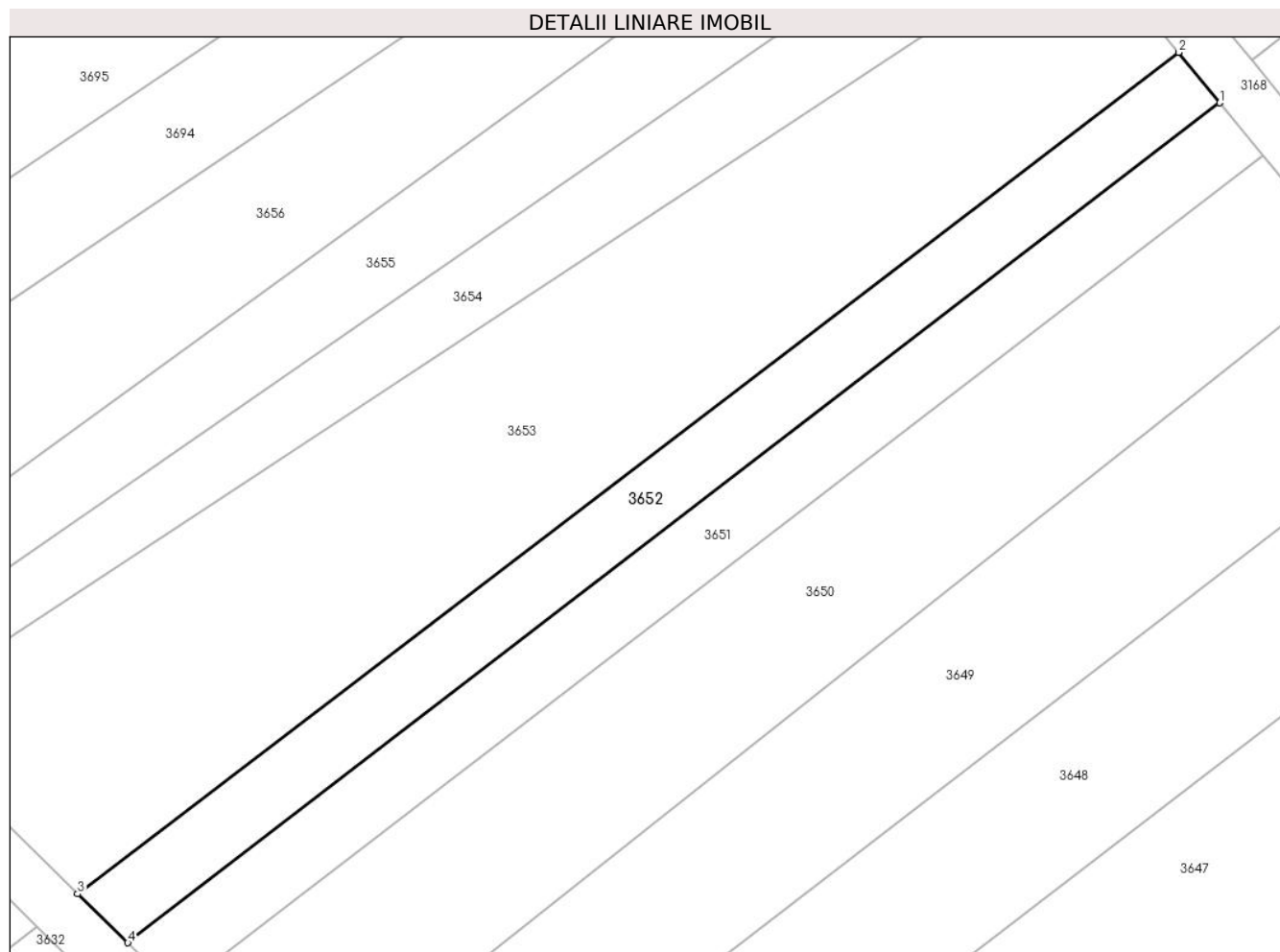
Inscrieri privind dezmembramintele dreptului de proprietate, drepturi reale de garanție și sarcini	Referințe
NU SUNT	

Anexa Nr. 1 La Partea I

Teren

Nr cadastral	Suprafața (mp)*	Observații / Referințe
22420	Din acte: 550 Masurata: 551	

* Suprafața este determinată în planul de proiecție Stereo 70.



Date referitoare la teren

Crt	Categorie folosință	Intravilan	Suprafața (mp)	Tarla	Parcelă	Nr. topo	Observații / Referințe
1	faneata	NU	551	2	227/1	-	

Lungime Segmente

1) Valorile lungimilor segmentelor sunt obținute din proiecție în plan.

Punct început	X / Y	Punct sfârșit	X / Y	Lungime segment (** (m)
1	575.704,896 391.304,184	2	575.701,72 391.308,067	5.016
2	575.701,72 391.308,067	3	575.616,946 391.243,283	106.694
3	575.616,946 391.243,283	4	575.620,814 391.239,512	5.402
4	575.620,814 391.239,512	1	575.704,896 391.304,184	106.077

**** Lungimile segmentelor sunt determinate în planul de proiecție Stereo 70 și sunt rotunjite la 1 milimetru.**

***** Distanța dintre puncte este formată din segmente cumulate ce sunt mai mici decât valoarea 1 milimetru.**

**DATE DESPRE IMOBILUL NR. 3653**

Oficiul de Cadastru și Publicitate Imobiliară PRAHOVA
Biroul de Cadastru și Publicitate Imobiliară Ploiești

A. Partea I. Descrierea imobilului

TEREN Extravilan

Adresa: Jud. Prahova

Nr. Crt	Nr cadastral Nr. topografic	Suprafața* (mp)	Observații / Referințe
A1	30148	1.700	Sector cadastral:20 Teren neimprejmit;

B. Partea II. Proprietari și acte

Inscrieri privitoare la dreptul de proprietate și alte drepturi reale		Referințe
9276 / 03/02/2020		
Act Notarial nr. 1710, din 22/04/1996 emis de NP VIORICA POPESCU (act notarial nr 11 din 29.01.2020, emis de NP POPESCU VIORICA;act administrativ nr 35175 din 29.03.1995, emis de COMISIA JUDETEANA PRAHOVA);		
B2	Imobil aflat sub incidenta art 3 (alin. 1) din Legea 17/2014	A1
70389 / 28/07/2020		
Act Notarial nr. 1030, din 27/07/2020 emis de NP Botezatu Ioana Eleonora;		
B3	Intabulare, drept de PROPRIETATE(cumparare ca bun comun), dobandit prin Conventie, cota actuala 1/1, cota initiala 1/1	A1
	1) ILIE GEORGE IULIAN	
	2) ILIE ANCA LAVINIA	

C. Partea III. SARCINI .

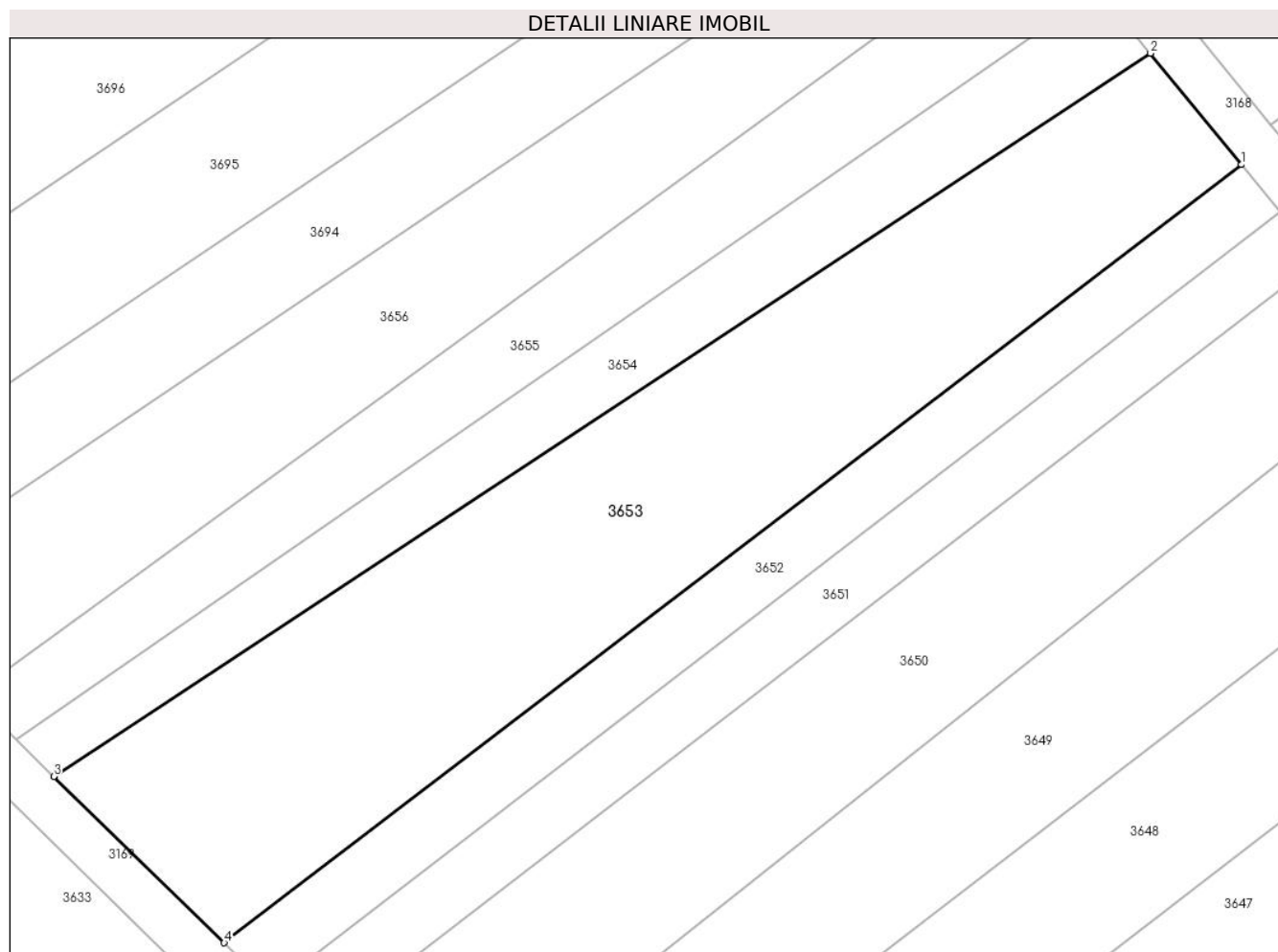
Inscrieri privind dezmembramintele dreptului de proprietate, drepturi reale de garanție și sarcini	Referințe
NU SUNT	

Anexa Nr. 1 La Partea I

Teren

Nr cadastral	Suprafața (mp)*	Observații / Referințe
30148	1.700	

* Suprafața este determinată în planul de proiecție Stereo 70.



Date referitoare la teren

Crt	Categorie folosință	Intra vilan	Suprafața (mp)	Tarla	Parcelă	Nr. topo	Observații / Referințe
1	faneata	NU	1.700	2	225/1	-	

Lungime Segmente

1) Valorile lungimilor segmentelor sunt obținute din proiecție în plan.

Punct început	X / Y	Punct sfârșit	X / Y	Lungime segment (** (m)
1	575.701,72 391.308,067	2	575.694,132 391.317,345	11.986
2	575.694,132 391.317,345	3	575.602,735 391.257,137	109.446
3	575.602,735 391.257,137	4	575.616,946 391.243,283	19.847
4	575.616,946 391.243,283	1	575.701,72 391.308,067	106.694

** Lungimile segmentelor sunt determinate în planul de proiecție Stereo 70 și sunt rotunjite la 1 milimetru.

***** Distanţa dintre puncte este formată din segmente cumulate ce sunt mai mici decât valoarea 1 milimetru.**

**DATE DESPRE IMOBILUL NR. 3654**

Oficiul de Cadastru și Publicitate Imobiliară PRAHOVA
Biroul de Cadastru și Publicitate Imobiliară Ploiești

A. Partea I. Descrierea imobilului

TEREN Extravilan

Adresa: Jud. Prahova

Nr. Crt	Nr cadastral Nr. topografic	Suprafața* (mp)	Observații / Referințe
A1		604	Sector cadastral:20 Teren neimprijmit;

B. Partea II. Proprietari și acte

Inscrieri privitoare la dreptul de proprietate și alte drepturi reale		Referințe
/		
Act Normativ nr. 7, din 13/03/1996 emis de PARLAMENTUL ROMANIEI;		
B1	Inscrierea posesiei, drept de PROPRIETATE, dobandit prin Lege, cota actuala 1/1, cota initiala 1/1 1) NEIDENTIFICAT NEIDENTIFICAT	A1
Act Normativ nr. 7, din 13/03/1996 emis de PARLAMENTUL ROMANIEI (art.13 alin.14);		
B2	Se noteaza mentiunea de proprietar neidentificat, rezerva comisiei locale de fond funciar.	A1

C. Partea III. SARCINI .

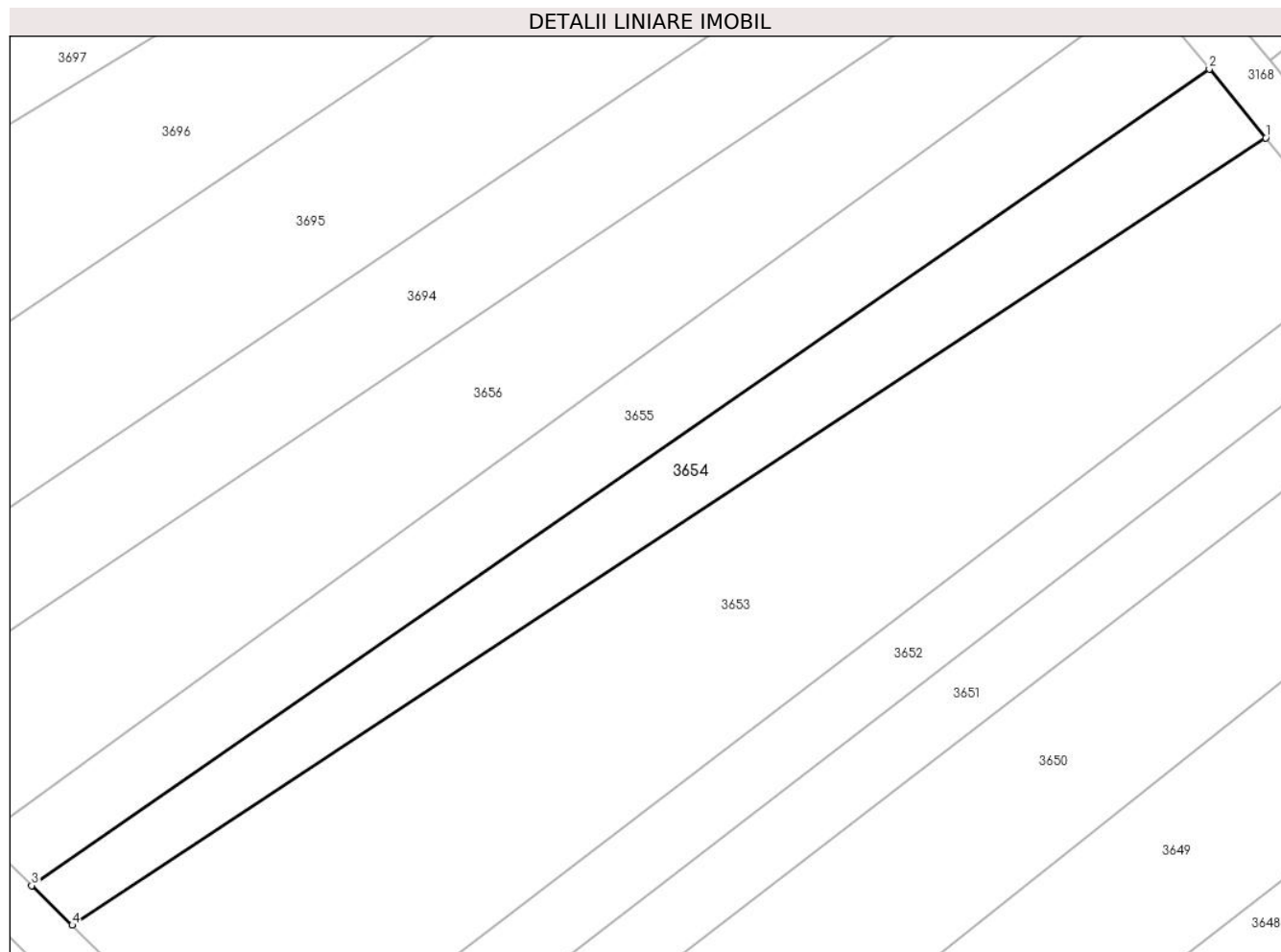
Inscrieri privind dezmembramintele dreptului de proprietate, drepturi reale de garanție și sarcini	Referințe
NU SUNT	

Anexa Nr. 1 La Partea I

Teren

Nr cadastral	Suprafața (mp)*	Observații / Referințe
	604	

* Suprafața este determinată în planul de proiecție Stereo 70.



Date referitoare la teren

Crt	Categorie folosință	Intra vilan	Suprafața (mp)	Tarla	Parcelă	Nr. topo	Observații / Referințe
1	faneata	NU	604	2	224/5	-	

Lungime Segmente

1) Valorile lungimilor segmentelor sunt obținute din proiecție în plan.

Punct început	X / Y	Punct sfârșit	X / Y	Lungime segment (** (m)
1	575.694,132 391.317,345	2	575.689,823 391.322,614	6.807
2	575.689,823 391.322,614	3	575.599,633 391.260,162	109.702
3	575.599,633 391.260,162	4	575.602,735 391.257,137	4.333
4	575.602,735 391.257,137	1	575.694,132 391.317,345	109.446

** Lungimile segmentelor sunt determinate în planul de proiecție Stereo 70 și sunt rotunjite la 1 milimetru.

***** Distanţa dintre puncte este formată din segmente cumulate ce sunt mai mici decât valoarea 1 milimetru.**

**DATE DESPRE IMOBILUL NR. 3655**

Oficiul de Cadastru și Publicitate Imobiliară PRAHOVA
Biroul de Cadastru și Publicitate Imobiliară Ploiești

A. Partea I. Descrierea imobilului

TEREN Extravilan

Nr. CF vechi:109

Nr. cadastral vechi:157

Adresa: Jud. Prahova

Nr. Crt	Nr cadastral Nr. topografic	Suprafața* (mp)	Observații / Referințe
A1	27525	716	Sector cadastral:20 Teren neimprejmuit;

B. Partea II. Proprietari și acte

Inscrieri privitoare la dreptul de proprietate și alte drepturi reale	Referințe
3478 / 06/06/2000	
Act Notarial nr. 3882, din 06/06/2000 emis de NP SANDU AURELIAN VIOREL;	
B1	A1
Intabulare, drept de PROPRIETATEpartaj, dobandit prin Conventie, cota actuala 1/1, cota initiala 1/1	
1) VASILE MARIA	
<i>OBSERVATII: (provenita din conversia CF 109)</i>	

C. Partea III. SARCINI .

Inscrieri privind dezmembramintele dreptului de proprietate, drepturi reale de garanție și sarcini	Referințe
NU SUNT	

Anexa Nr. 1 La Partea I

Teren

Nr cadastral	Suprafața (mp)*	Observații / Referințe
27525	716	

* Suprafața este determinată în planul de proiecție Stereo 70.



Date referitoare la teren

Crt	Categorie folosință	Intra vilan	Suprafața (mp)	Tarla	Parcelă	Nr. topo	Observații / Referințe
1	faneata	NU	716	2	224/4	-	

Lungime Segmente

1) Valorile lungimilor segmentelor sunt obținute din proiecție în plan.

Punct început	X / Y	Punct sfârșit	X / Y	Lungime segment (** (m)
1	575.689,823 391.322,614	2	575.684,869 391.328,671	7.825
2	575.684,869 391.328,671	3	575.595,829 391.263,87	110.124
3	575.595,829 391.263,87	4	575.599,633 391.260,162	5.312
4	575.599,633 391.260,162	1	575.689,823 391.322,614	109.702

** Lungimile segmentelor sunt determinate în planul de proiecție Stereo 70 și sunt rotunjite la 1 milimetru.

***** Distanţa dintre puncte este formată din segmente cumulate ce sunt mai mici decât valoarea 1 milimetru.**

**DATE DESPRE IMOBILUL NR. 3656**

Oficiul de Cadastru și Publicitate Imobiliară PRAHOVA
Biroul de Cadastru și Publicitate Imobiliară Ploiești

A. Partea I. Descrierea imobilului

TEREN Extravilan

Adresa: Jud. Prahova

Nr. Crt	Nr cadastral Nr. topografic	Suprafața* (mp)	Observații / Referințe
A1		1.100	Sector cadastral:20 Teren neimprejmuit;

B. Partea II. Proprietari și acte

Inscrieri privitoare la dreptul de proprietate și alte drepturi reale		Referințe
/		
Act Notarial nr. 736, din 13/03/1998 emis de NP FRANCU MATEI;		
B1	Intabulare, drept de PROPRIETATE, cu titlu de donație, dobandit prin Conventie, cota actuala 1/1, cota initiala 1/1 1) MACOVEANU TRAIAN 2) MACOVEANU FLOAREA	A1

C. Partea III. SARCINI .

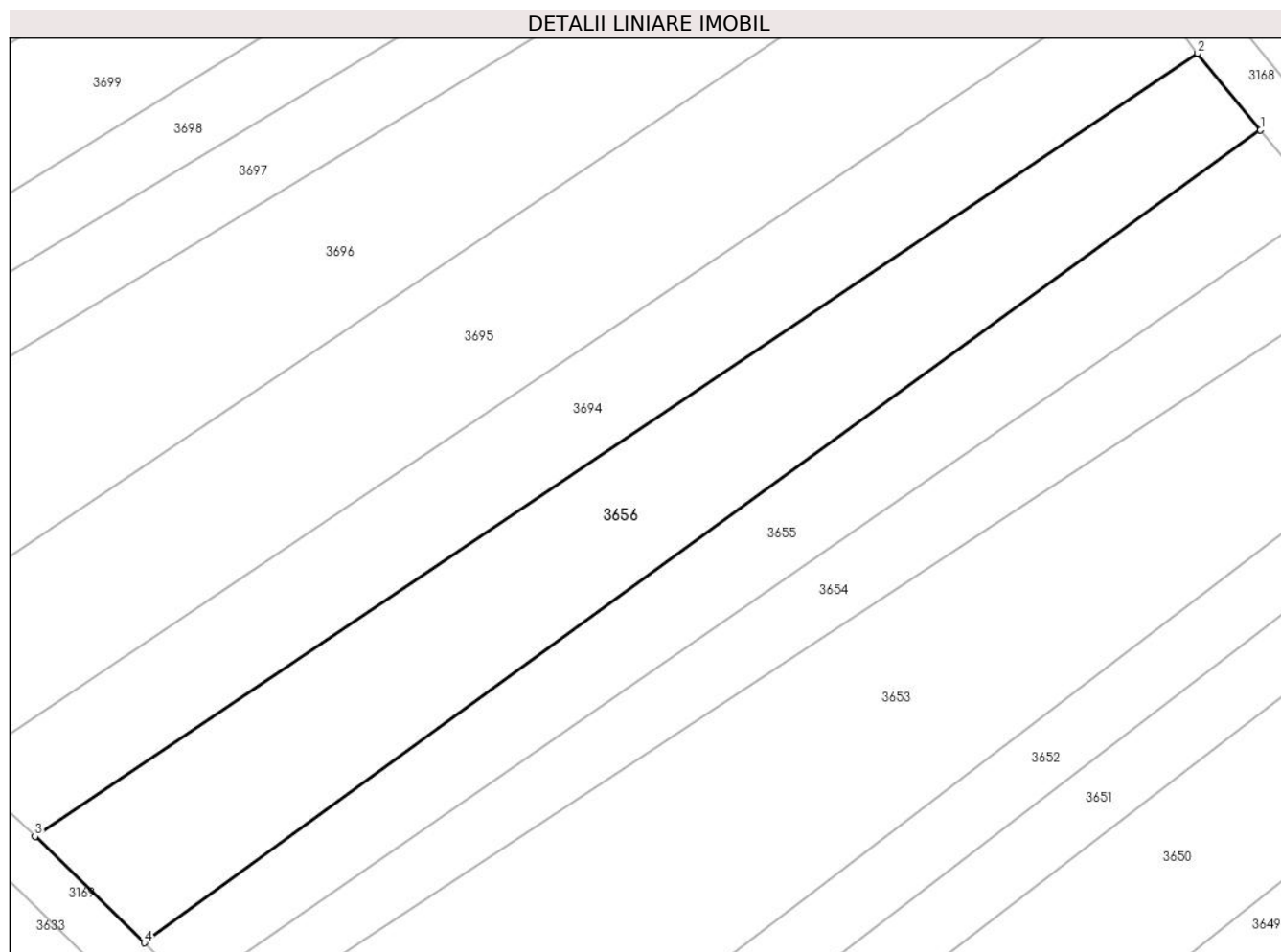
Inscrieri privind dezmembramintele dreptului de proprietate, drepturi reale de garanție și sarcini	Referințe
NU SUNT	

Anexa Nr. 1 La Partea I

Teren

Nr cadastral	Suprafața (mp)*	Observații / Referințe
	1.100	

* Suprafața este determinată în planul de proiecție Stereo 70.



Date referitoare la teren

Crt	Categorie folosință	Intravilan	Suprafața (mp)	Tarla	Parcelă	Nr. topo	Observații / Referințe
1	arabil	NU	1.100	2	224/3	-	

Lungime Segmente

1) Valorile lungimilor segmentelor sunt obținute din proiecție în plan.

Punct început	X / Y	Punct sfârșit	X / Y	Lungime segment (** (m)
1	575.684,869 391.328,671	2	575.679,868 391.334,787	7.9
2	575.679,868 391.334,787	3	575.587,12 391.272,36	111.8
3	575.587,12 391.272,36	4	575.595,829 391.263,87	12.163
4	575.595,829 391.263,87	1	575.684,869 391.328,671	110.124

** Lungimile segmentelor sunt determinate în planul de proiecție Stereo 70 și sunt rotunjite la 1 milimetru.

***** Distanţa dintre puncte este formată din segmente cumulate ce sunt mai mici decât valoarea 1 milimetru.**

**DATE DESPRE IMOBILUL NR. 3657**

Oficiul de Cadastru și Publicitate Imobiliară PRAHOVA
Biroul de Cadastru și Publicitate Imobiliară Ploiești

A. Partea I. Descrierea imobilului

TEREN Extravilan

Adresa: Jud. Prahova, T2 V 244/3

Nr. Crt	Nr cadastral Nr. topografic	Suprafața* (mp)	Observații / Referințe
A1	30818	1.890	Sector cadastral:20 Teren neimprejmit;

B. Partea II. Proprietari și acte

Inscrieri privitoare la dreptul de proprietate și alte drepturi reale		Referințe
50618 / 14/04/2021		
Act Administrativ nr. 46227, din 15/05/2009 emis de COMISIA JUDETEANA PRAHOVA (act notarial nr 308 din 19.09.2017, emis de NP SANDU AURELIAN VIOREL);		
B1	Intabulare, drept de PROPRIETATE, dobandit prin Succesiune, cota actuala 1/4, cota initiala 1/4 1) IONESCU LAURENȚIU	A1
B2	Intabulare, drept de PROPRIETATE, dobandit prin Reconstituire, cota actuala 3/4, cota initiala 3/4 1) IONESCU LAURENȚIU	A1
B3	se noteaza faptul ca imobilul se afla sub incidenta art.3,alin.(1) din Legea nr.17/2014	A1

C. Partea III. SARCINI .

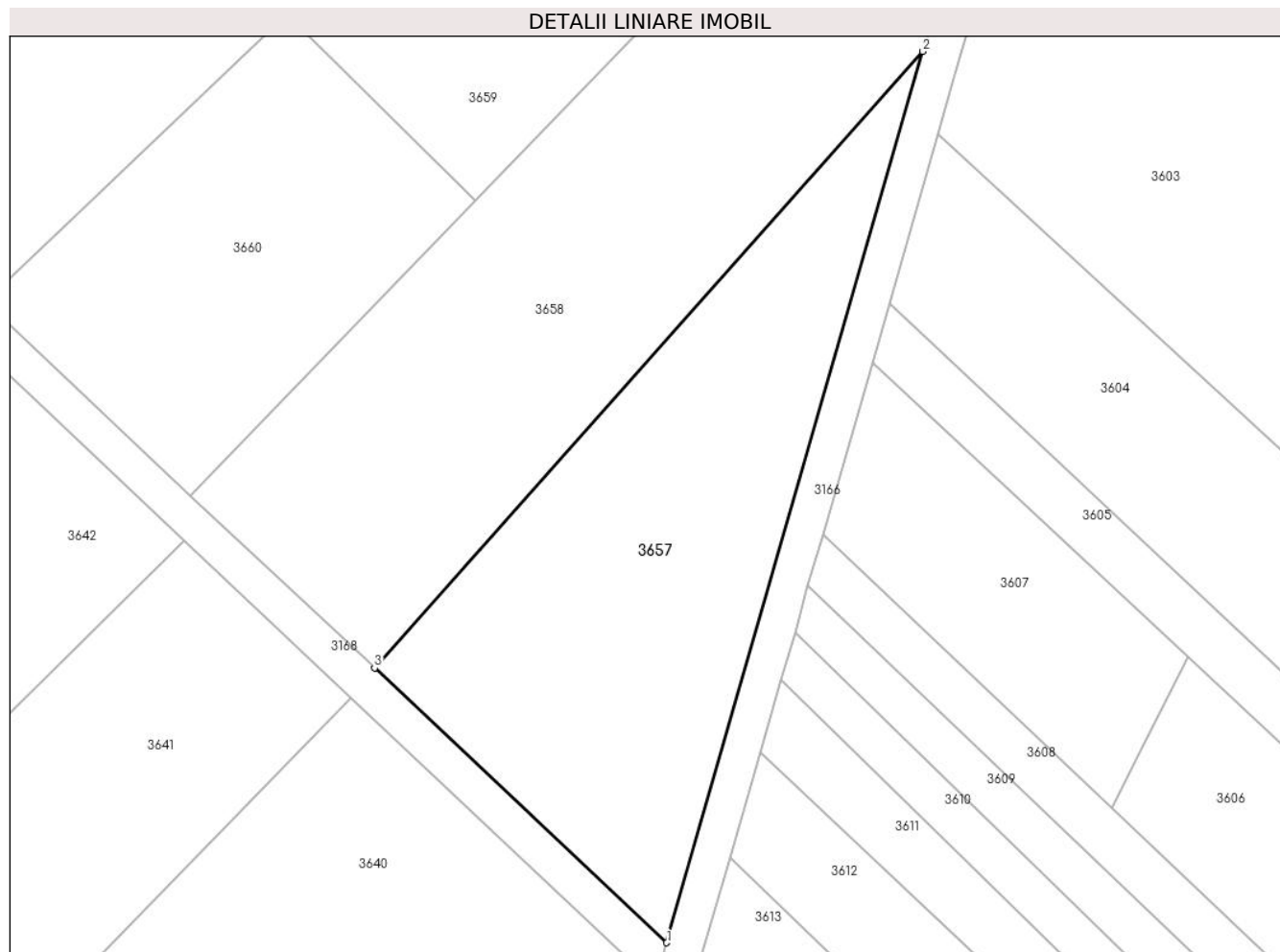
Inscrieri privind dezmembramintele dreptului de proprietate, drepturi reale de garanție și sarcini	Referințe
NU SUNT	

Anexa Nr. 1 La Partea I

Teren

Nr cadastral	Suprafața (mp)*	Observații / Referințe
30818	1.890	

* Suprafața este determinată în planul de proiecție Stereo 70.



Date referitoare la teren

Crt	Categorie folosință	Intra vilan	Suprafața (mp)	Tarla	Parcelă	Nr. topo	Observații / Referințe
1	vie	NU	1.890	2	244/3	-	

Lungime Segmente

1) Valorile lungimilor segmentelor sunt obținute din proiecție în plan.

Punct început	X / Y	Punct sfârșit	X / Y	Lungime segment (** (m)
1	575.867,428 391.149,263	2	575.894,828 391.244,502	99.102
2	575.894,828 391.244,502	3	575.836,175 391.178,611	88.215
3	575.836,175 391.178,611	1	575.867,428 391.149,263	42.873

** Lungimile segmentelor sunt determinate în planul de proiecție Stereo 70 și sunt rotunjite la 1 milimetru.

*** Distanța dintre puncte este formată din segmente cumulate ce sunt mai mici decât valoarea 1 milimetru.

**DATE DESPRE IMOBILUL NR. 3658**

Oficiul de Cadastru și Publicitate Imobiliară PRAHOVA
Biroul de Cadastru și Publicitate Imobiliară Ploiești

A. Partea I. Descrierea imobilului

TEREN Extravilan

Adresa: Jud. Prahova, T 2 ; V 242/3

Nr. Crt	Nr cadastral Nr. topografic	Suprafața* (mp)	Observații / Referințe
A1	29953	2.400	Sector cadastral:20 Teren neimprejmit;

B. Partea II. Proprietari și acte

Inscrieri privitoare la dreptul de proprietate și alte drepturi reale		Referințe
86151 / 13/08/2019		
Act Notarial nr. 86, din 19/10/2017 emis de N.P. POEANA ALEXANDRU RAZVAN IONUT (act administrativ nr 42372 din 10.08.1995, emis de COMISIA JUDETEANA PRAHOVA);		
B2	se noteaza faptul ca imobilul se afla sub incidenta art.3 alin.(1) din Legea nr.17/2014	A1
23782 / 09/03/2020		
Act Notarial nr. 449, din 06/03/2020 emis de NP Meirosu Mihai Gabriel;		
B3	Intabulare, drept de PROPRIETATEcumparare ca bun comun, dobandit prin Conventie, cota actuala 1/1, cota initiala 1/1 1) AMUZA ROXANA LOREDANA 2) AMUZA AURELIAN	A1

C. Partea III. SARCINI .

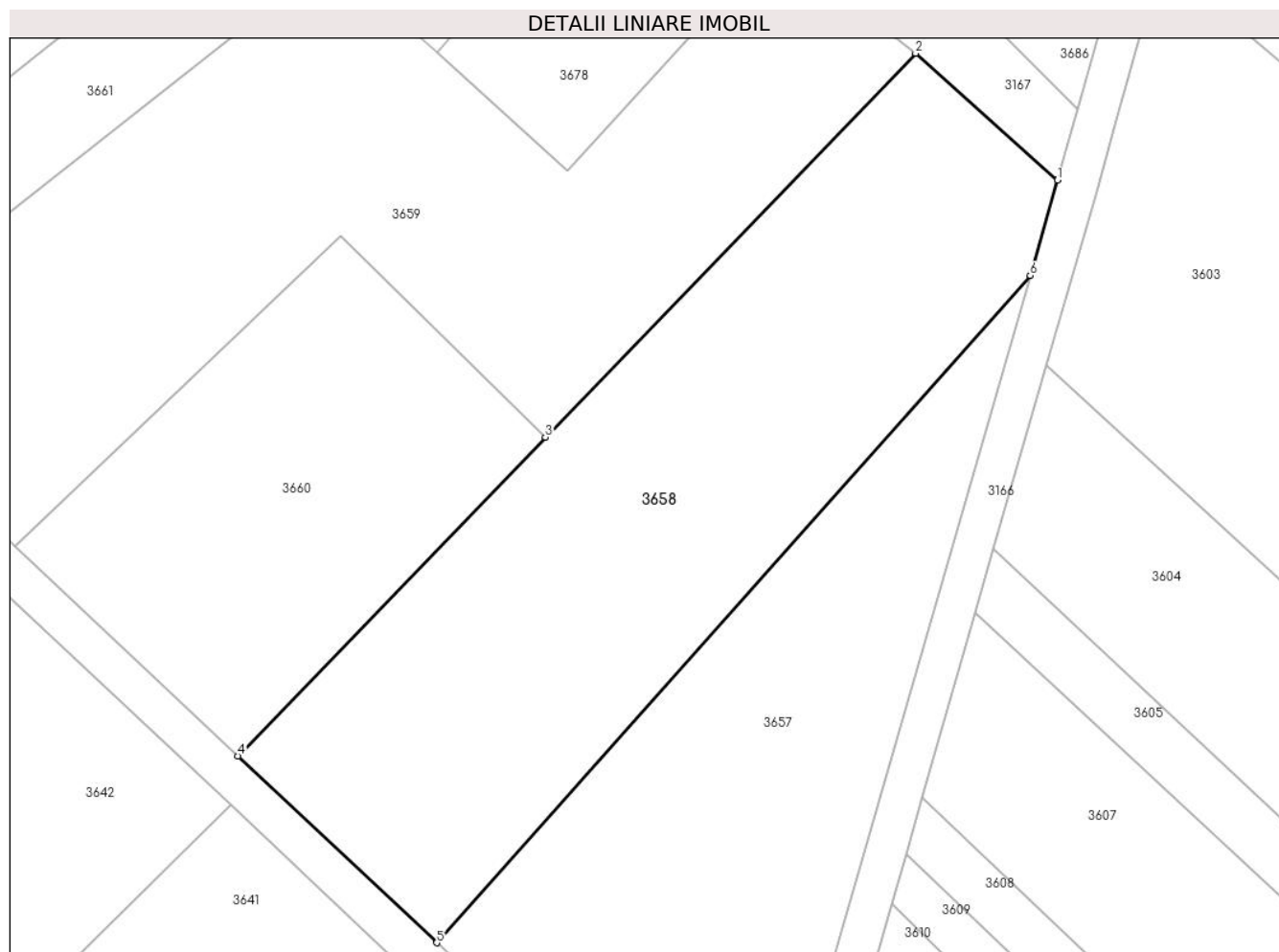
Inscrieri privind dezmembramintele dreptului de proprietate, drepturi reale de garanție și sarcini	Referințe
NU SUNT	

Anexa Nr. 1 La Partea I

Teren

Nr cadastral	Suprafața (mp)*	Observații / Referințe
29953	2.400	

* Suprafața este determinată în planul de proiecție Stereo 70.



Date referitoare la teren

Crt	Categorie folosință	Intra vilan	Suprafața (mp)	Tarla	Parcelă	Nr. topo	Observații / Referințe
1	vie	NU	2.400	2	242/3	-	

Lungime Segmente

1) Valorile lungimilor segmentelor sunt obținute din proiecție în plan.

Punct început	X / Y	Punct sfârșit	X / Y	Lungime segment (** (m)
1	575.897,539 391.253,924	2	575.883,499 391.266,454	18.818
2	575.883,499 391.266,454	3	575.846,904 391.228,548	52.688
3	575.846,904 391.228,548	4	575.816,516 391.197,071	43.752
4	575.816,516 391.197,071	5	575.836,175 391.178,611	26.968
5	575.836,175 391.178,611	6	575.894,828 391.244,502	88.215

Punct început	X / Y	Punct sfârșit	X / Y	Lungime segment (** (m)
6	575.894,828 391.244,502	1	575.897,539 391.253,924	9.804

** Lungimile segmentelor sunt determinate în planul de proiecție Stereo 70 și sunt rotunjite la 1 milimetru.

*** Distanța dintre puncte este formată din segmente cumulate ce sunt mai mici decât valoarea 1 milimetru.

**DATE DESPRE IMOBILUL NR. 3659**

Oficiul de Cadastru și Publicitate Imobiliară PRAHOVA
Biroul de Cadastru și Publicitate Imobiliară Ploiești

A. Partea I. Descrierea imobilului

TEREN Extravilan

Adresa: Jud. Prahova

Nr. Crt	Nr cadastral Nr. topografic	Suprafața* (mp)	Observații / Referințe
A1	25550	2.609	Sector cadastral:20 Teren neimpregmuit;

B. Partea II. Proprietari și acte

Inscrieri privitoare la dreptul de proprietate și alte drepturi reale		Referințe
16959 / 02/04/2012		
Act Notarial nr. 732, din 29/03/2012 emis de NP LUPU MARIA LUIZA;		
B1	Se infiinteaza cartea funciara 25550 a imobilului cu numarul cadastral 25550/Paulesti, rezultat din dezmembrarea imobilului cu numarul cadastral 25503 inscris in cartea funciara 25503;	A1
16964 / 02/04/2012		
Act Notarial nr. 732, din 29/03/2012 emis de NP LUPU MARIA LUIZA;		
B4	Intabulare, drept de PROPRIETATE(partaj), dobandit prin Conventie, cota actuala 1/1, cota initiala 1/1 1) POPESCU ELENA 2) STANESCU CRISTINEL FERNANDO 3) NITESCU ELISABETA 4) STANESCU ALEXANDRINA	A1
67695 / 28/08/2014		
Act Normativ nr. 17, din 07/03/2014 emis de Parlamentul Romaniei;		
B5	Imobil aflat sub incidenta art.3 alin.(1) din Legea 17/2014, dobandit prin Lege	A1

C. Partea III. SARCINI .

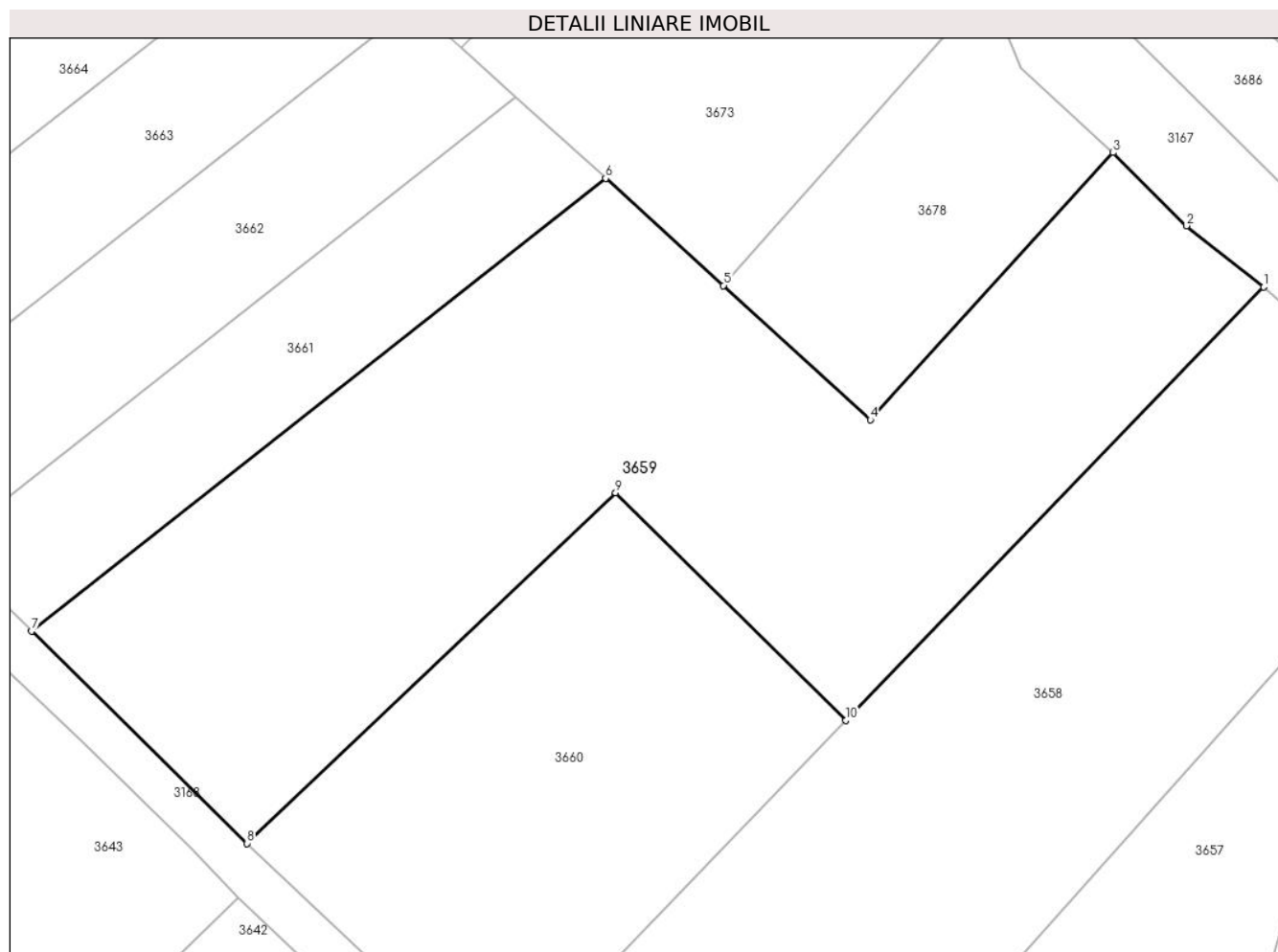
Inscrieri privind dezmembramintele dreptului de proprietate, drepturi reale de garanție și sarcini	Referințe
NU SUNT	

Anexa Nr. 1 La Partea I

Teren

Nr cadastral	Suprafața (mp)*	Observații / Referințe
25550	2.609	

* Suprafața este determinată în planul de proiecție Stereo 70.



Date referitoare la teren

Crt	Categorie folosință	Intra vilan	Suprafața (mp)	Tarla	Parcelă	Nr. topo	Observații / Referințe
1	vie	NU	2.609	2	241/3	-	

Lungime Segmente

1) Valorile lungimilor segmentelor sunt obținute din proiecție în plan.

Punct început	X / Y	Punct sfârșit	X / Y	Lungime segment (** (m)
1	575.883,499 391.266,454	2	575.876,728 391.271,809	8.633
2	575.876,728 391.271,809	3	575.870,32 391.278,215	9.061
3	575.870,32 391.278,215	4	575.849,059 391.254,84	31.598
4	575.849,059 391.254,84	5	575.836,189 391.266,586	17.424
5	575.836,189 391.266,586	6	575.825,865 391.275,96	13.945

Punct început	X / Y	Punct sfârșit	X / Y	Lungime segment (** (m)
6	575.825,865 391.275,96	7	575.775,599 391.236,341	64.003
7	575.775,599 391.236,341	8	575.794,471 391.217,772	26.476
8	575.794,471 391.217,772	9	575.826,732 391.248,453	44.521
9	575.826,732 391.248,453	10	575.846,904 391.228,548	28.339
10	575.846,904 391.228,548	1	575.883,499 391.266,454	52.688

** Lungimile segmentelor sunt determinate în planul de proiecție Stereo 70 și sunt rotunjite la 1 milimetru.

*** Distanța dintre puncte este formată din segmente cumulate ce sunt mai mici decât valoarea 1 milimetru.

**DATE DESPRE IMOBILUL NR. 3660**

Oficiul de Cadastru și Publicitate Imobiliară PRAHOVA
Biroul de Cadastru și Publicitate Imobiliară Ploiești

A. Partea I. Descrierea imobilului

TEREN Extravilan

Adresa: Jud. Prahova

Nr. Crt	Nr cadastral Nr. topografic	Suprafața* (mp)	Observații / Referințe
A1	25551	Din acte: 4.100 Masurata: 1.292	Sector cadastral:20 Teren neimprijmit;

B. Partea II. Proprietari și acte

Inscrieri privitoare la dreptul de proprietate și alte drepturi reale		Referințe
16959 / 02/04/2012		
Act Notarial nr. 732, din 29/03/2012 emis de NP LUPU MARIA LUIZA;		
B1	Se infiinteaza cartea funciara 25551 a imobilului cu numarul cadastral 25551/Paulesti, rezultat din dezmembrarea imobilului cu numarul cadastral 25503 inscris in cartea funciara 25503;	A1
67696 / 28/08/2014		
Act Normativ nr. 17, din 07/03/2014 emis de Parlamentul Romaniei;		
B6	Imobil aflat sub incidenta art.3 alin.(1) din Legea 17/2014, dobandit prin Lege	A1
149566 / 02/10/2023		
Act Notarial nr. 1291, din 29/09/2023 emis de NP Călin Mirela;		
B7	Intabulare, drept de PROPRIETATEcumpărare, dobandit prin Conventie, cota actuala 1/1, cota initiala 1/1 1) MATIAS TOTAL CONSTRUCT SRL , CIF:43166830	A1

C. Partea III. SARCINI .

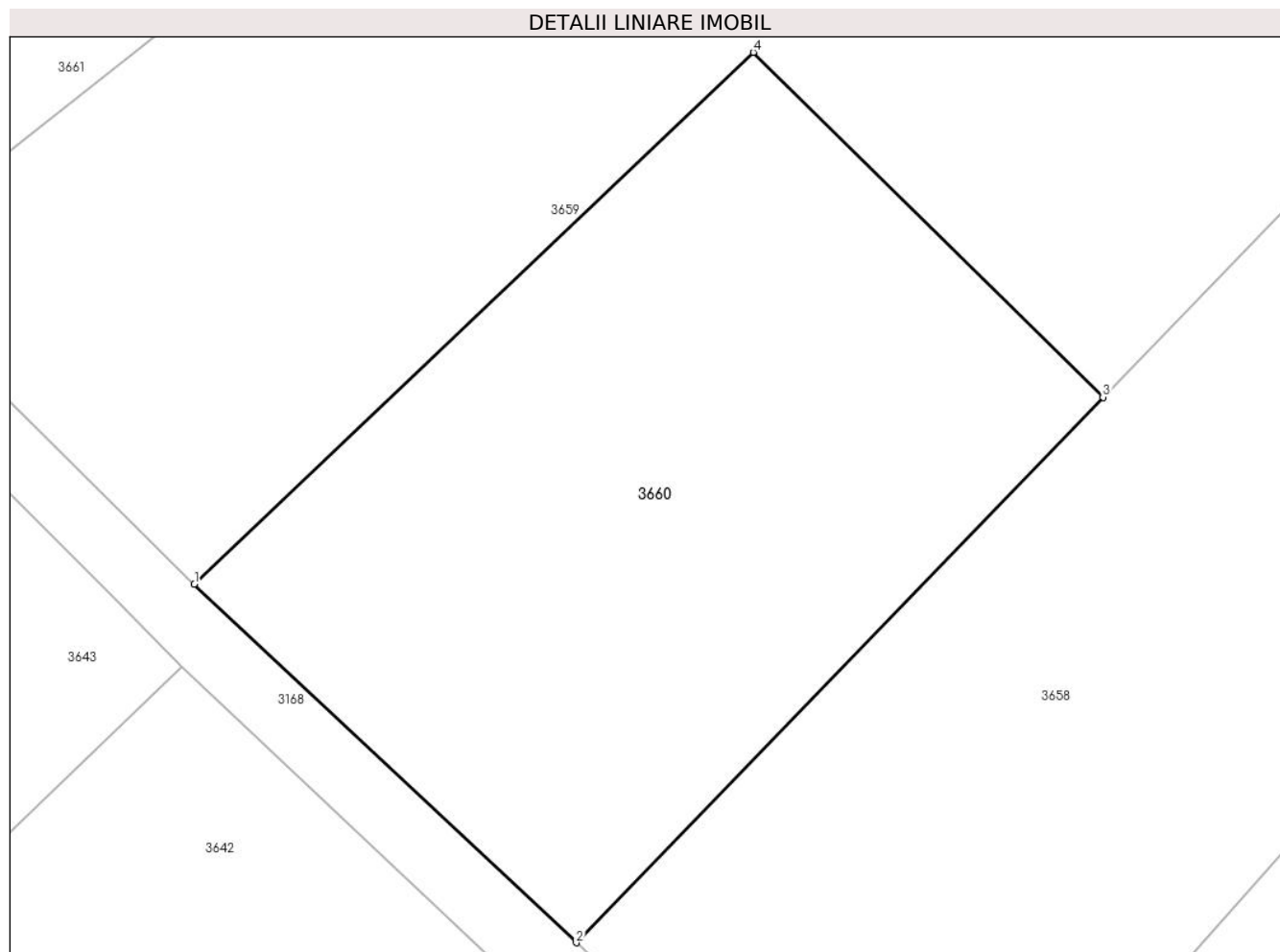
Inscrieri privind dezmembramintele dreptului de proprietate, drepturi reale de garanție și sarcini	Referințe
NU SUNT	

Anexa Nr. 1 La Partea I

Teren

Nr cadastral	Suprafața (mp)*	Observații / Referințe
25551	Din acte: 4.100 Masurata: 1.292	

* Suprafața este determinată în planul de proiecție Stereo 70.



Date referitoare la teren

Crt	Categorie folosință	Intra vilan	Suprafața (mp)	Tarla	Parcelă	Nr. topo	Observații / Referințe
1	vie	NU	1.292	2	241/3	-	

Lungime Segmente

1) Valorile lungimilor segmentelor sunt obținute din proiecție în plan.

Punct început	X / Y	Punct sfârșit	X / Y	Lungime segment (** (m)
1	575.794,471 391.217,772	2	575.816,516 391.197,071	30.241
2	575.816,516 391.197,071	3	575.846,904 391.228,548	43.752
3	575.846,904 391.228,548	4	575.826,732 391.248,453	28.339
4	575.826,732 391.248,453	1	575.794,471 391.217,772	44.521

**** Lungimile segmentelor sunt determinate în planul de proiecție Stereo 70 și sunt rotunjite la 1 milimetru.**

***** Distanța dintre puncte este formată din segmente cumulate ce sunt mai mici decât valoarea 1 milimetru.**

**DATE DESPRE IMOBILUL NR. 3661**

Oficiul de Cadastru și Publicitate Imobiliară PRAHOVA
Biroul de Cadastru și Publicitate Imobiliară Ploiești

A. Partea I. Descrierea imobilului

TEREN Extravilan

Adresa: Jud. Prahova

Nr. Crt	Nr cadastral Nr. topografic	Suprafața* (mp)	Observații / Referințe
A1	25485	Din acte: 700 Masurata: 669	Sector cadastral:20 Teren neimprejmut;

B. Partea II. Proprietari și acte

Inscrieri privitoare la dreptul de proprietate și alte drepturi reale		Referințe
67681 / 28/08/2014		
Act Normativ nr. 17, din 07/03/2014 emis de Parlamentul Romaniei;		
B4	Imobil aflat sub incidenta art.3 alin.(1) din Legea 17/2014, dobandit prin Lege	A1
149533 / 02/10/2023		
Act Notarial nr. 1291, din 29/09/2023 emis de NP Călin Mirela;		
B5	Intabulare, drept de PROPRIETATEcumpărare, dobandit prin Conventie, cota actuala 1/1, cota initiala 1/1	A1
1) MATIAS TOTAL CONSTRUCT SRL , CIF:43166830		

C. Partea III. SARCINI .

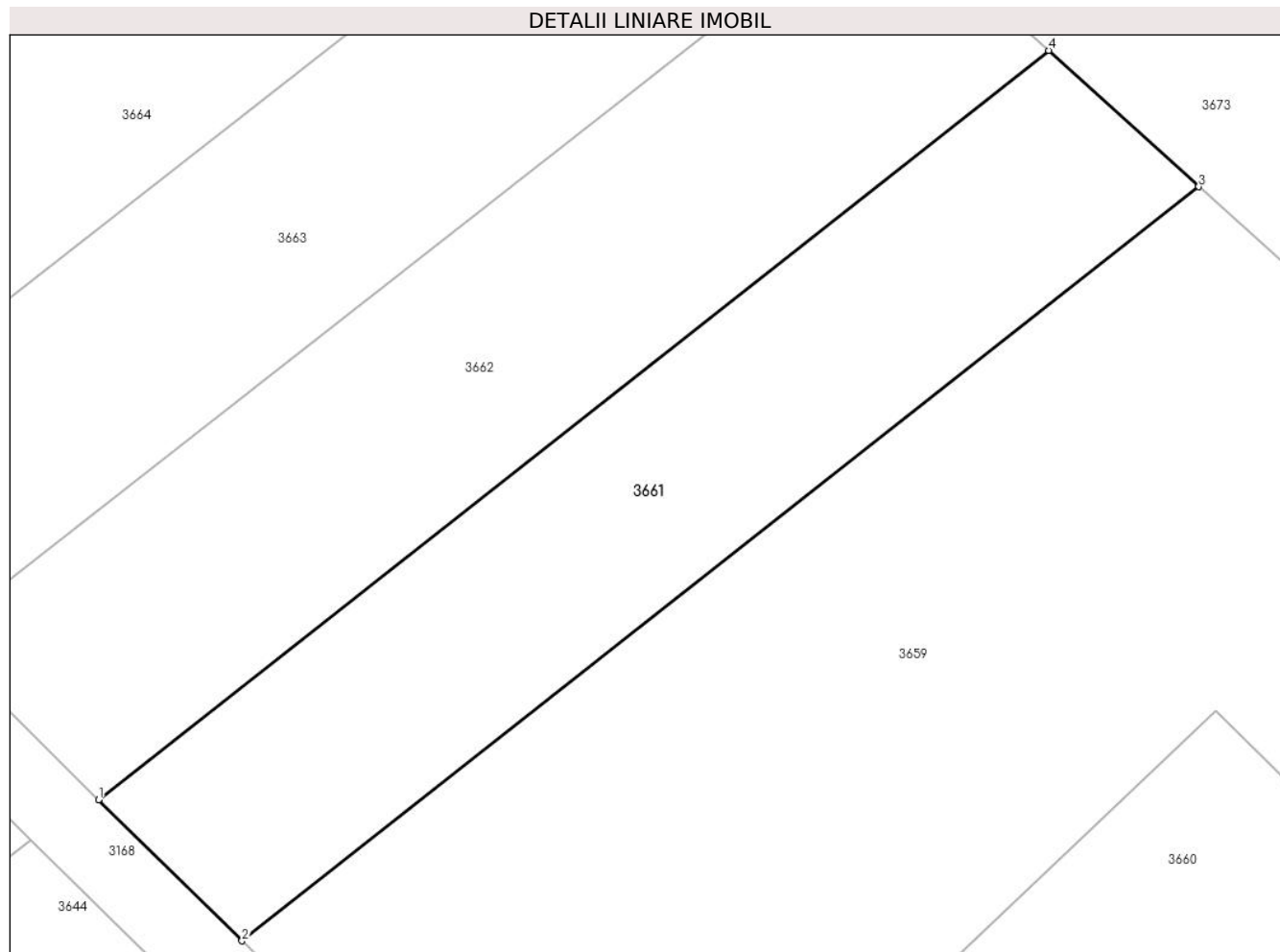
Inscrieri privind dezmembramintele dreptului de proprietate, drepturi reale de garanție și sarcini	Referințe
NU SUNT	

Anexa Nr. 1 La Partea I

Teren

Nr cadastral	Suprafața (mp)*	Observații / Referințe
25485	Din acte: 700 Masurata: 669	

* Suprafața este determinată în planul de proiecție Stereo 70.



Date referitoare la teren

Crt	Categorie folosință	Intra vilan	Suprafața (mp)	Tarla	Parcelă	Nr. topo	Observații / Referințe
1	vie	NU	669	2	240/2	-	

Lungime Segmente

1) Valorile lungimilor segmentelor sunt obținute din proiecție în plan.

Punct început	X / Y	Punct sfârșit	X / Y	Lungime segment (** (m)
1	575.768,064 391.243,755	2	575.775,599 391.236,341	10.571
2	575.775,599 391.236,341	3	575.825,865 391.275,96	64.003
3	575.825,865 391.275,96	4	575.817,984 391.283,115	10.644
4	575.817,984 391.283,115	1	575.768,064 391.243,755	63.571

**** Lungimile segmentelor sunt determinate în planul de proiecție Stereo 70 și sunt rotunjite la 1 milimetru.**

***** Distanța dintre puncte este formată din segmente cumulate ce sunt mai mici decât valoarea 1 milimetru.**

**DATE DESPRE IMOBILUL NR. 3662**

Oficiul de Cadastru și Publicitate Imobiliară PRAHOVA
Biroul de Cadastru și Publicitate Imobiliară Ploiești

A. Partea I. Descrierea imobilului

TEREN Extravilan

Nr. CF vechi:703

Nr. cadastral vechi:544

Adresa: Jud. Prahova

Nr. Crt	Nr cadastral Nr. topografic	Suprafața* (mp)	Observații / Referințe
A1	26559	754	Sector cadastral:20 Teren neimprejmuit;

B. Partea II. Proprietari și acte

Inscrieri privitoare la dreptul de proprietate și alte drepturi reale		Referințe
6923 / 17/06/2003		
Act Notarial nr. 286, din 04/04/2003 emis de BNP.ONEA LUCIA;		
B1	Intabulare, drept de PROPRIETATEcumparare ca bun comun, dobandit prin Conventie, cota actuala 1/2, cota initiala 1/2 1) GHEORGHE ION 2) GHEORGHE ELENA <i>OBSERVATII: (provenita din conversia CF 703)</i>	A1
B2	Intabulare, drept de PROPRIETATEcumparare ca bun comun, dobandit prin Conventie, cota actuala 1/2, cota initiala 1/2 1) PIPELEA GHEORGHE 2) PIPELEA ANGELA <i>OBSERVATII: (provenita din conversia CF 703)</i>	A1
68950 / 01/09/2014		
Act Administrativ nr. FN, din 01/09/2014 emis de OCPI PRAHOVA;		
B3	se noteaza faptul ca imobilul se afla sub incidenta art.3 alin(1) din Legea nr.17/2014	A1

C. Partea III. SARCINI .

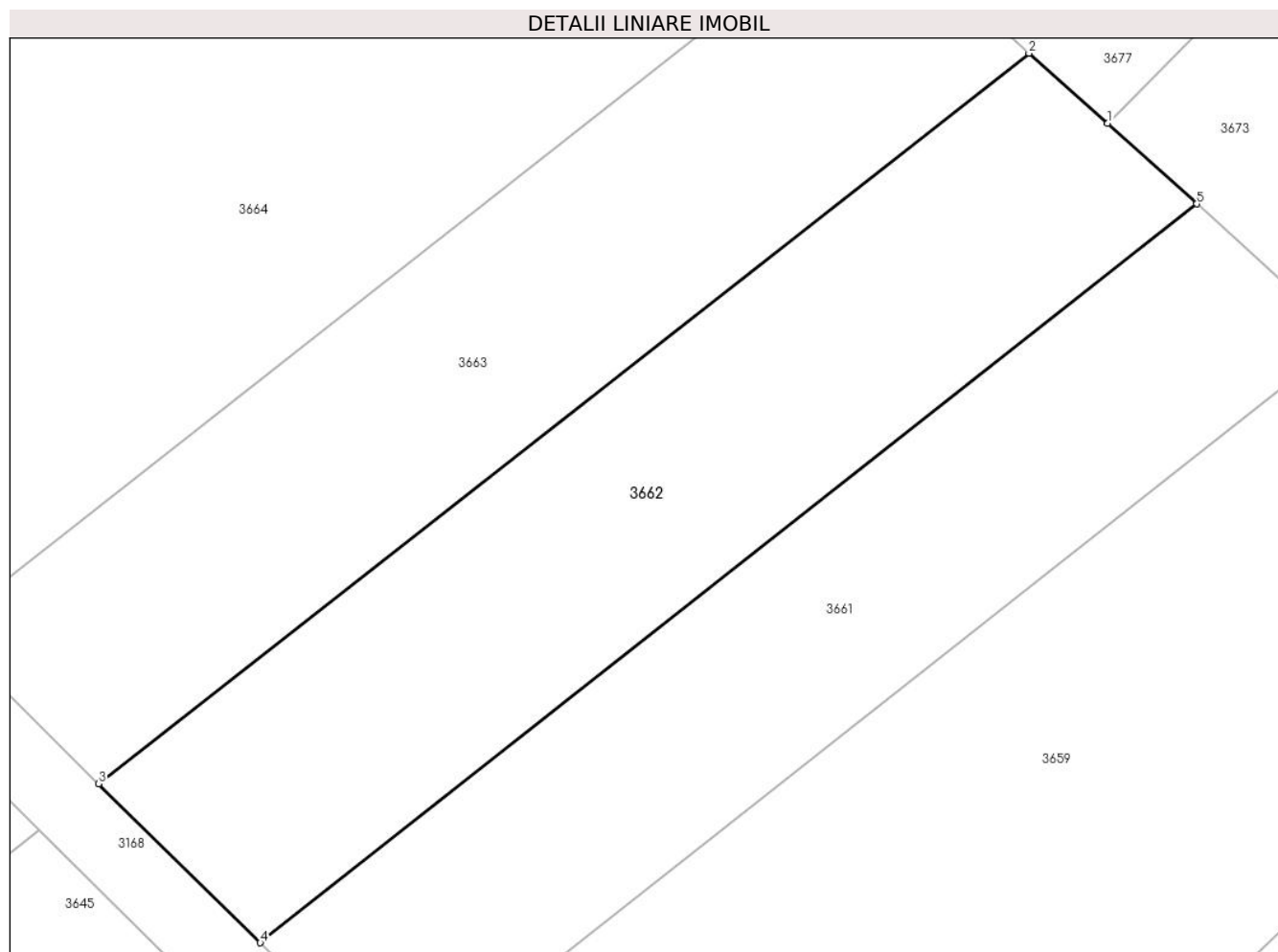
Inscrieri privind dezmembramintele dreptului de proprietate, drepturi reale de garanție și sarcini	Referințe
NU SUNT	

Anexa Nr. 1 La Partea I

Teren

Nr cadastral	Suprafața (mp)*	Observații / Referințe
26559	754	

* Suprafața este determinată în planul de proiecție Stereo 70.



Date referitoare la teren

Crt	Categorie folosință	Intravilan	Suprafața (mp)	Tarla	Parcelă	Nr. topo	Observații / Referințe
1	vie	NU	754	2	232/13	-	

Lungime Segmente

1) Valorile lungimilor segmentelor sunt obținute din proiecție în plan.

Punct început	X / Y	Punct sfârșit	X / Y	Lungime segment (** (m)
1	575.813,246 391.287,418	2	575.809,046 391.291,144	5.615
2	575.809,046 391.291,144	3	575.759,452 391.252,229	63.039
3	575.759,452 391.252,229	4	575.768,064 391.243,755	12.082
4	575.768,064 391.243,755	5	575.817,984 391.283,115	63.571
5	575.817,984 391.283,115	1	575.813,246 391.287,418	6.4

**** Lungimile segmentelor sunt determinate în planul de proiecție Stereo 70 și sunt rotunjite la 1 milimetru.**

***** Distanța dintre puncte este formată din segmente cumulate ce sunt mai mici decât valoarea 1 milimetru.**

**DATE DESPRE IMOBILUL NR. 3663**

Oficiul de Cadastru și Publicitate Imobiliară PRAHOVA
Biroul de Cadastru și Publicitate Imobiliară Ploiești

A. Partea I. Descrierea imobilului

TEREN Extravilan

Adresa: Jud. Prahova

Nr. Crt	Nr cadastral Nr. topografic	Suprafața* (mp)	Observații / Referințe
A1		730	Sector cadastral:20 Teren neimpregmuit;

B. Partea II. Proprietari și acte

Inscrieri privitoare la dreptul de proprietate și alte drepturi reale	Referințe
/	
Act Notarial nr. 154, din 22/06/1998 emis de NP LUPU MARIA-LUIZA;	
B1	A1
Intabulare, drept de PROPRIETATE, cu titlu de moștenire, dobandit prin Succesiune, cota actuala 1/1, cota initiala 1/1 1) ZAMFIR GHEORGHE DEFUNCT:Da	

C. Partea III. SARCINI .

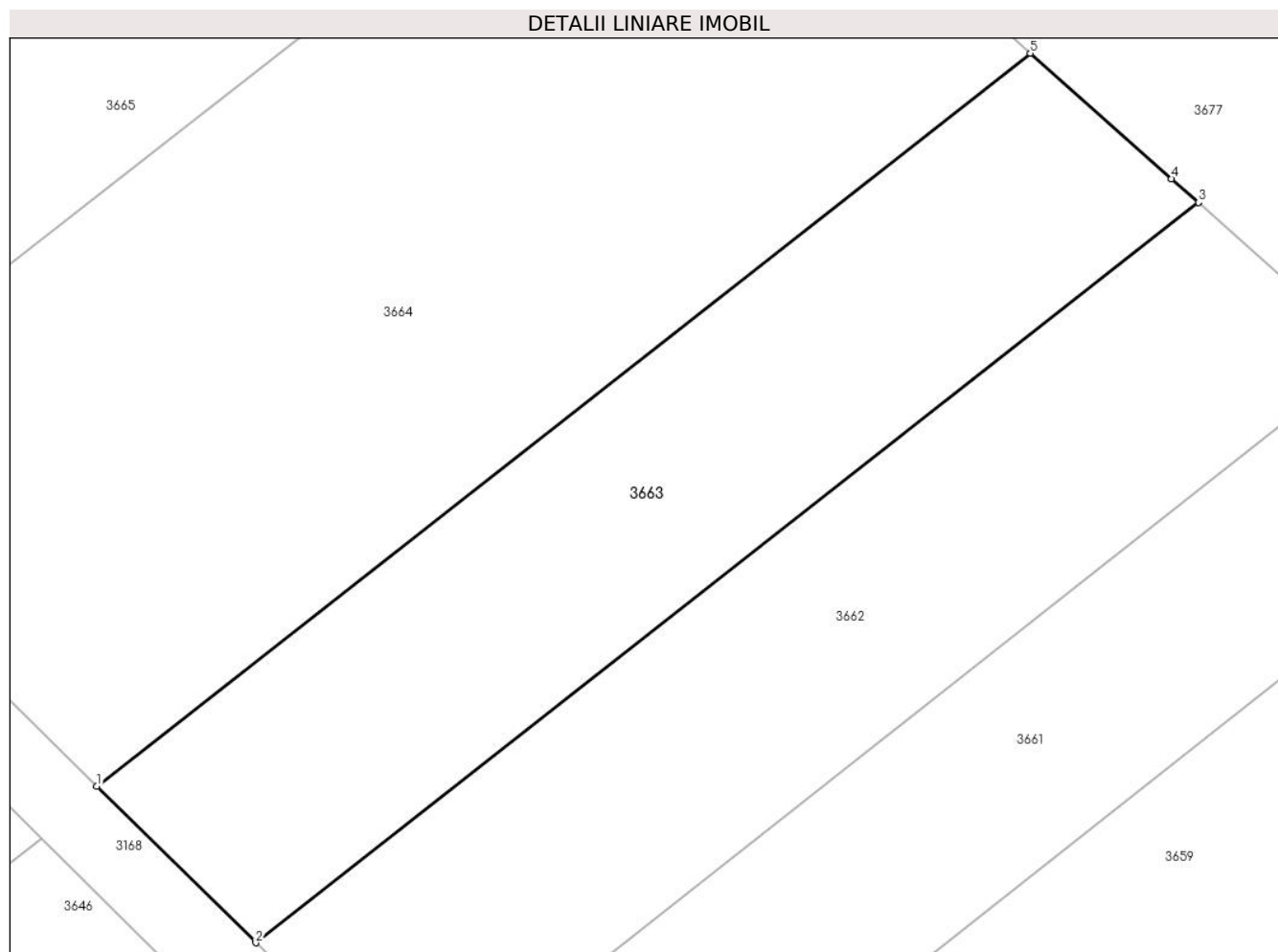
Inscrieri privind dezmembramintele dreptului de proprietate, drepturi reale de garanție și sarcini	Referințe
NU SUNT	

Anexa Nr. 1 La Partea I

Teren

Nr cadastral	Suprafața (mp)*	Observații / Referințe
	730	

* Suprafața este determinată în planul de proiecție Stereo 70.



Date referitoare la teren

Crt	Categorie folosință	Intra vilan	Suprafața (mp)	Tarla	Parcelă	Nr. topo	Observații / Referințe
1	faneata	NU	730	2	235/2	-	

Lungime Segmente

1) Valorile lungimilor segmentelor sunt obținute din proiecție în plan.

Punct început	X / Y	Punct sfârșit	X / Y	Lungime segment (** (m)
1	575.751,088 391.260,458	2	575.759,452 391.252,229	11.733
2	575.759,452 391.252,229	3	575.809,046 391.291,144	63.039
3	575.809,046 391.291,144	4	575.807,631 391.292,4	1.892
4	575.807,631 391.292,4	5	575.800,2 391.298,993	9.934
5	575.800,2 391.298,993	1	575.751,088 391.260,458	62.425

**** Lungimile segmentelor sunt determinate în planul de proiecție Stereo 70 și sunt rotunjite la 1 milimetru.**

***** Distanța dintre puncte este formată din segmente cumulate ce sunt mai mici decât valoarea 1 milimetru.**

**DATE DESPRE IMOBILUL NR. 3664**

Oficiul de Cadastru și Publicitate Imobiliară PRAHOVA
Biroul de Cadastru și Publicitate Imobiliară Ploiești

A. Partea I. Descrierea imobilului

TEREN Extravilan

Adresa: Jud. Prahova

Nr. Crt	Nr cadastral Nr. topografic	Suprafața* (mp)	Observații / Referințe
A1		1.518	Sector cadastral:20 Teren neimprejmuit;

B. Partea II. Proprietari și acte

Inscrieri privitoare la dreptul de proprietate și alte drepturi reale		Referințe
/		
Hotarare Judecatoreasca nr. 6907, din 28/05/2015 emis de JUDECĂTORIA PLOIEȘTI;		
B1	Intabulare, drept de PROPRIETATE, cu titlu de succesiune, dobandit prin Hotarare Judecatoreasca, cota actuala 1/1, cota initiala 1/1 1) MOCANU MARIA	A1

C. Partea III. SARCINI .

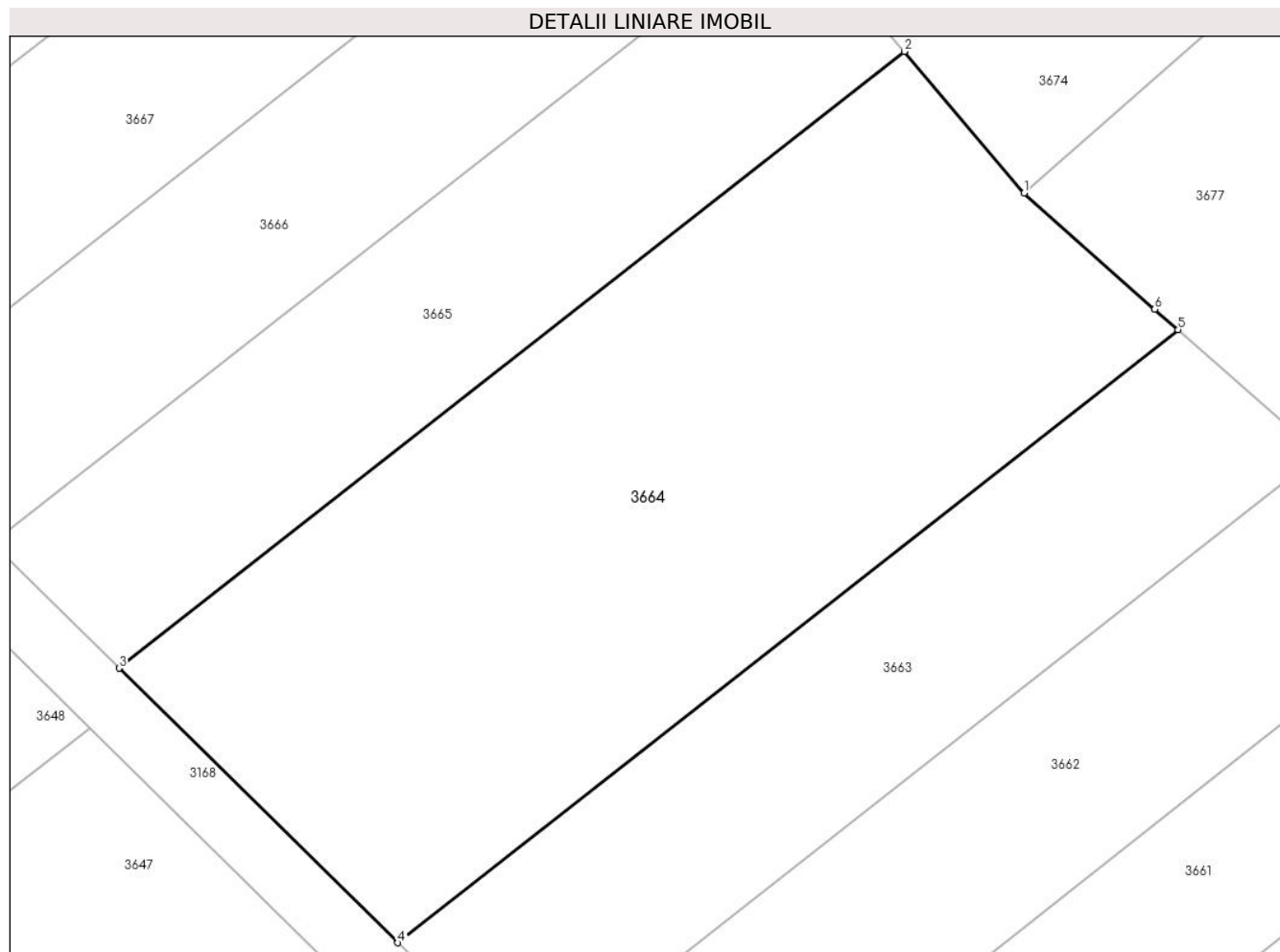
Inscrieri privind dezmembramintele dreptului de proprietate, drepturi reale de garanție și sarcini	Referințe
NU SUNT	

Anexa Nr. 1 La Partea I

Teren

Nr cadastral	Suprafața (mp)*	Observații / Referințe
	1.518	

* Suprafața este determinată în planul de proiecție Stereo 70.



Date referitoare la teren

Crt	Categorie folosință	Intra vilan	Suprafața (mp)	Tarla	Parcelă	Nr. topo	Observații / Referințe
1	faneata	NU	1.518	2	234	-	

Lungime Segmente

1) Valorile lungimilor segmentelor sunt obținute din proiecție în plan.

Punct început	X / Y	Punct sfârșit	X / Y	Lungime segment (** (m)
1	575.790,508 391.307,593	2	575.782,955 391.316,494	11.674
2	575.782,955 391.316,494	3	575.733,543 391.277,723	62.807
3	575.733,543 391.277,723	4	575.751,088 391.260,458	24.615
4	575.751,088 391.260,458	5	575.800,2 391.298,993	62.425
5	575.800,2 391.298,993	6	575.798,731 391.300,297	1.964

Punct început	X / Y	Punct sfârșit	X / Y	Lungime segment (** (m)
6	575.798,731 391.300,297	1	575.790,508 391.307,593	10.993

** Lungimile segmentelor sunt determinate în planul de proiecție Stereo 70 și sunt rotunjite la 1 milimetru.

*** Distanța dintre puncte este formată din segmente cumulate ce sunt mai mici decât valoarea 1 milimetru.

**DATE DESPRE IMOBILUL NR. 3665**

Oficiul de Cadastru și Publicitate Imobiliară PRAHOVA
Biroul de Cadastru și Publicitate Imobiliară Ploiești

A. Partea I. Descrierea imobilului

TEREN Extravilan

Nr. CF vechi:1000
Nr. cadastral vechi:1248

Adresa: Jud. Prahova

Nr. Crt	Nr cadastral Nr. topografic	Suprafața* (mp)	Observații / Referințe
A1	26436	Din acte: 700 Masurata: 702	Sector cadastral:20 Teren neimprejmuit;

B. Partea II. Proprietari și acte

Inscrieri privitoare la dreptul de proprietate și alte drepturi reale	Referințe
12250 / 20/07/2004	
Act Notarial nr. 5821, din 15/07/2004 emis de BNP.IVAN CONSTANTIN;	
B1	A1
Intabulare, drept de PROPRIETATEcumparare ca bun comun, dobandit prin Conventie, cota actuala 1/1, cota initiala 1/1	
1) STROESCU DUMITRU	
2) STROESCU ANICA	
<i>OBSERVATII: (provenita din conversia CF 1000)</i>	

C. Partea III. SARCINI .

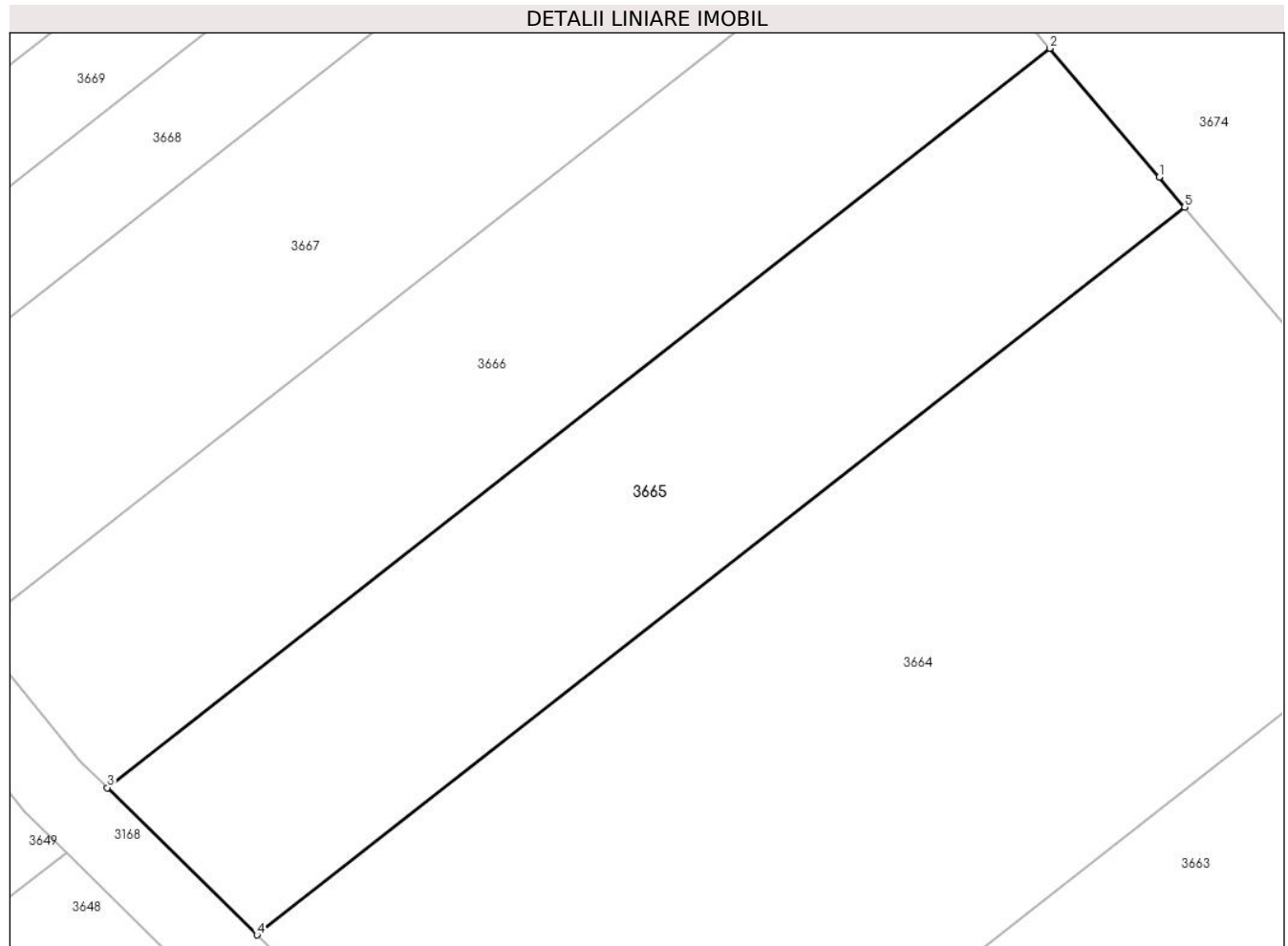
Inscrieri privind dezmembramintele dreptului de proprietate, drepturi reale de garanție și sarcini	Referințe
NU SUNT	

Anexa Nr. 1 La Partea I

Teren

Nr cadastral	Suprafața (mp)*	Observații / Referințe
26436	Din acte: 700 Masurata: 702	

* Suprafața este determinată în planul de proiecție Stereo 70.



Date referitoare la teren

Crt	Categorie folosință	Intra vilan	Suprafața (mp)	Tarla	Parcelă	Nr. topo	Observații / Referințe
1	faneata	NU	702	2	231/2	-	

Lungime Segmente

1) Valorile lungimilor segmentelor sunt obținute din proiecție în plan.

Punct început	X / Y	Punct sfârșit	X / Y	Lungime segment (** (m)
1	575.781,603 391.318,087	2	575.775,775 391.324,954	9.007
2	575.775,775 391.324,954	3	575.725,573 391.285,564	63.811
3	575.725,573 391.285,564	4	575.733,543 391.277,723	11.18
4	575.733,543 391.277,723	5	575.782,955 391.316,494	62.807
5	575.782,955 391.316,494	1	575.781,603 391.318,087	2.089

**** Lungimile segmentelor sunt determinate în planul de proiecție Stereo 70 și sunt rotunjite la 1 milimetru.**

***** Distanța dintre puncte este formată din segmente cumulate ce sunt mai mici decât valoarea 1 milimetru.**

**DATE DESPRE IMOBILUL NR. 3666**

Oficiul de Cadastru și Publicitate Imobiliară PRAHOVA
Biroul de Cadastru și Publicitate Imobiliară Ploiești

A. Partea I. Descrierea imobilului

TEREN Extravilan

Nr. CF vechi:8009

Nr. cadastral vechi:11249

Adresa: Jud. Prahova

Nr. Crt	Nr cadastral Nr. topografic	Suprafața* (mp)	Observații / Referințe
A1	21884	Din acte: 750 Masurata: 705	Sector cadastral:20 Teren neimprejmut;

B. Partea II. Proprietari și acte

Inscrieri privitoare la dreptul de proprietate și alte drepturi reale		Referințe
56209 / 09/10/2007		
Act Administrativ nr. 35104, din 24/02/1995 emis de COM.JUD.PTR.APLICARE (certificat mostenitor nr.28/07.03.2006 emis de NP PUSCASU ION.);		
B1	Intabulare, drept de PROPRIETATE, dobandit prin Reconstituire, cota actuala 24/48, cota initiala 1/2 1) IONITA ION 2) IONITA GHEORGHE	A1
B2	Intabulare, drept de PROPRIETATE, dobandit prin Succesiune, cota actuala 4/48, cota initiala 1/12 1) IONITA GHEORGHE <i>OBSERVATII: (provenita din conversia CF 8009)</i>	A1
B3	Intabulare, drept de PROPRIETATE, dobandit prin Succesiune, cota actuala 4/48, cota initiala 1/12 1) IONITA ION <i>OBSERVATII: (provenita din conversia CF 8009)</i>	A1
B4	Intabulare, drept de PROPRIETATE, dobandit prin Succesiune, cota actuala 4/48, cota initiala 1/12 1) ENACHE MARIA <i>OBSERVATII: (provenita din conversia CF 8009)</i>	A1
B5	Intabulare, drept de PROPRIETATE, dobandit prin Succesiune, cota actuala 3/48, cota initiala 1/16 1) IONITA MARIA <i>OBSERVATII: (provenita din conversia CF 8009)</i>	A1
B6	Intabulare, drept de PROPRIETATE, dobandit prin Succesiune, cota actuala 9/48, cota initiala 3/16 1) ENACHE MARIA <i>OBSERVATII: (provenita din conversia CF 8009)</i>	A1
67222 / 28/08/2014		
Act Normativ nr. 17, din 07/03/2014 emis de Parlamentul Romaniei;		
B7	se noteaza faptul ca imobilul se afla sub incidenta Legii nr.17/2014	A1

C. Partea III. SARCINI .

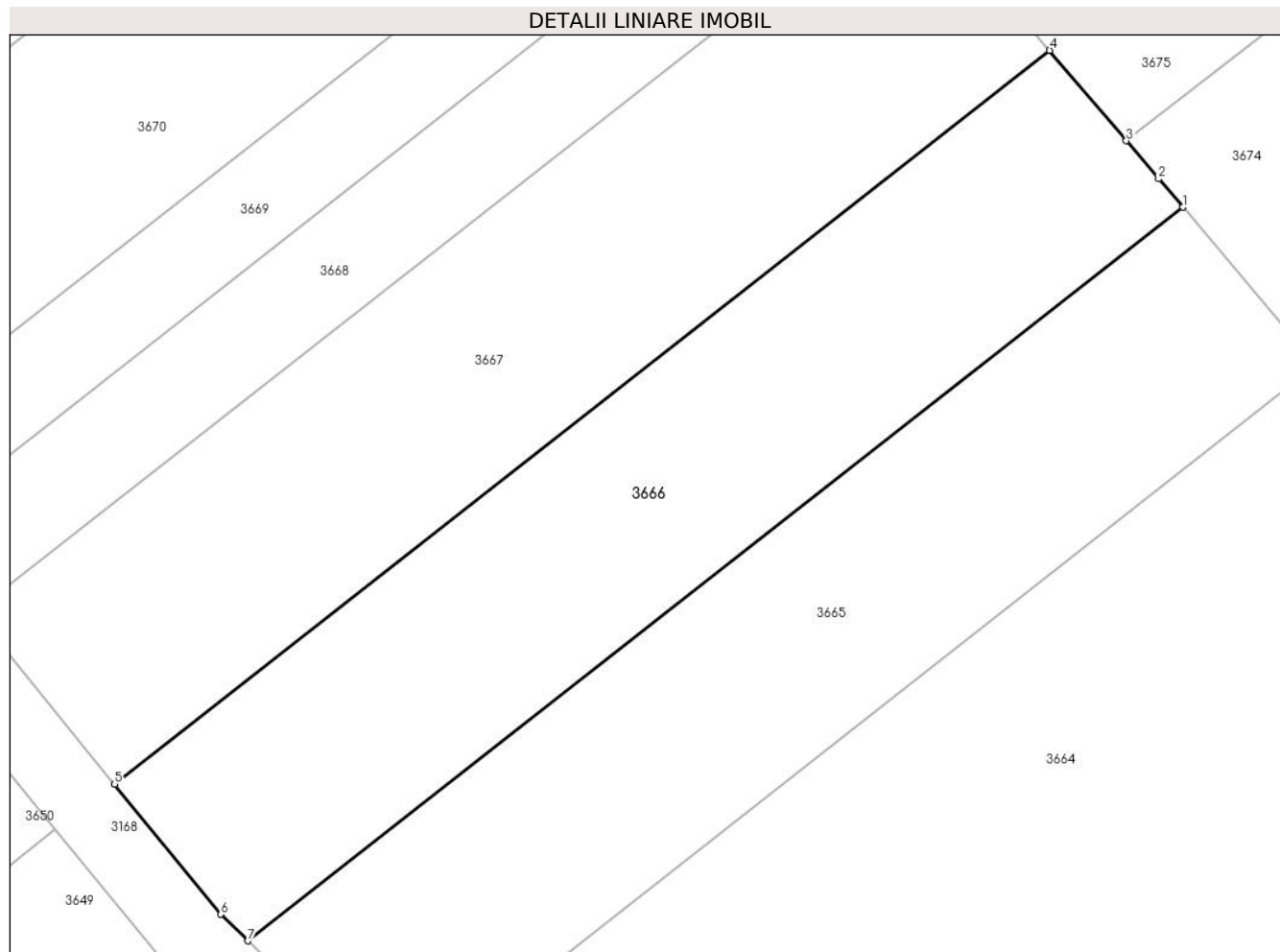
Inscrieri privind dezmembramintele dreptului de proprietate, drepturi reale de garanție și sarcini	Referințe
NU SUNT	

Anexa Nr. 1 La Partea I

Teren

Nr cadastral	Suprafața (mp)*	Observații / Referințe
21884	Din acte: 750 Masurata: 705	

* Suprafața este determinată în planul de proiecție Stereo 70.



Date referitoare la teren

Crt	Categorie folosință	Intra vilan	Suprafața (mp)	Tarla	Parcelă	Nr. topo	Observații / Referințe
1	faneata	NU	705	2	230/2	-	

Lungime Segmente

1) Valorile lungimilor segmentelor sunt obținute din proiecție în plan.

Punct început	X / Y	Punct sfârșit	X / Y	Lungime segment (** (m)
1	575.775,775 391.324,954	2	575.774,48 391.326,48	2.001
2	575.774,48 391.326,48	3	575.772,746 391.328,523	2.68
3	575.772,746 391.328,523	4	575.768,632 391.333,371	6.358
4	575.768,632 391.333,371	5	575.718,416 391.293,97	63.829
5	575.718,416 391.293,97	6	575.724,131 391.286,983	9.027

Punct început	X / Y	Punct sfârșit	X / Y	Lungime segment (** (m)
6	575.724,131 391.286,983	7	575.725,573 391.285,564	2.023
7	575.725,573 391.285,564	1	575.775,775 391.324,954	63.811

** Lungimile segmentelor sunt determinate în planul de proiecție Stereo 70 și sunt rotunjite la 1 milimetru.

*** Distanța dintre puncte este formată din segmente cumulate ce sunt mai mici decât valoarea 1 milimetru.

**DATE DESPRE IMOBILUL NR. 3667**

Oficiul de Cadastru și Publicitate Imobiliară PRAHOVA
Biroul de Cadastru și Publicitate Imobiliară Ploiești

A. Partea I. Descrierea imobilului

TEREN Extravilan

Adresa: Jud. Prahova

Nr. Crt	Nr cadastral Nr. topografic	Suprafața* (mp)	Observații / Referințe
A1		760	Sector cadastral:20 Teren neimprejmuit;

B. Partea II. Proprietari și acte

Inscrieri privitoare la dreptul de proprietate și alte drepturi reale	Referințe
/	
Act Administrativ nr. 46261, din 02/10/1995 emis de CJSDPAT PRAHOVA;	
B1	A1
Intabulare, drept de PROPRIETATE, dobandit prin Reconstituire, cota actuala 1/1, cota initiala 1/1 1) PAVEL ZAMFIR GHEORGHE	

C. Partea III. SARCINI .

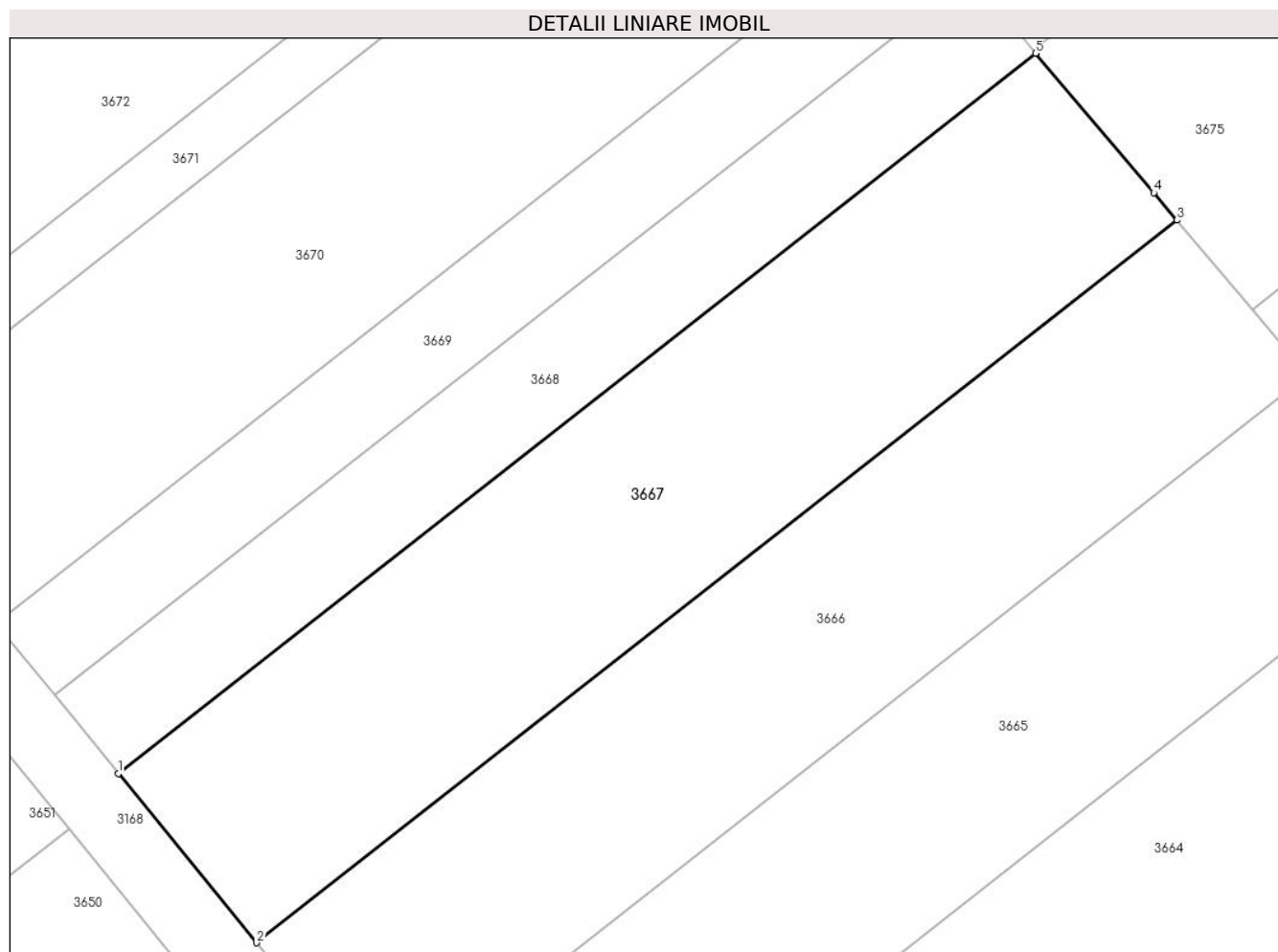
Inscrieri privind dezmembramintele dreptului de proprietate, drepturi reale de garanție și sarcini	Referințe
NU SUNT	

Anexa Nr. 1 La Partea I

Teren

Nr cadastral	Suprafața (mp)*	Observații / Referințe
	760	

* Suprafața este determinată în planul de proiecție Stereo 70.



Date referitoare la teren

Crt	Categorie folosință	Intra vilan	Suprafața (mp)	Tarla	Parcelă	Nr. topo	Observații / Referințe
1	faneata	NU	760	2	229/2	-	

Lungime Segmente

1) Valorile lungimilor segmentelor sunt obținute din proiecție în plan.

Punct început	X / Y	Punct sfârșit	X / Y	Lungime segment (** (m)
1	575.710,862 391.303,203	2	575.718,416 391.293,97	11.929
2	575.718,416 391.293,97	3	575.768,632 391.333,371	63.829
3	575.768,632 391.333,371	4	575.767,36 391.334,87	1.966
4	575.767,36 391.334,87	5	575.760,909 391.342,472	9.97
5	575.760,909 391.342,472	1	575.710,862 391.303,203	63.614

**** Lungimile segmentelor sunt determinate în planul de proiecție Stereo 70 și sunt rotunjite la 1 milimetru.**

***** Distanța dintre puncte este formată din segmente cumulate ce sunt mai mici decât valoarea 1 milimetru.**

**DATE DESPRE IMOBILUL NR. 3668**

Oficiul de Cadastru și Publicitate Imobiliară PRAHOVA
Biroul de Cadastru și Publicitate Imobiliară Ploiești

A. Partea I. Descrierea imobilului

TEREN Extravilan

Adresa: Jud. Prahova

Nr. Crt	Nr cadastral Nr. topografic	Suprafața* (mp)	Observații / Referințe
A1		350	Sector cadastral:20 Teren neimprejmuit;

B. Partea II. Proprietari și acte

Inscrieri privitoare la dreptul de proprietate și alte drepturi reale	Referințe
/	
Act Administrativ nr. 37401, din 07/07/1995 emis de CJSDPAT PRAHOVA;	
B1	A1
Intabulare, drept de PROPRIETATE, dobandit prin Reconstituire, cota actuala 1/1, cota initiala 1/1	
1) CRĂCIUN ILIE GHEORGHE	

C. Partea III. SARCINI .

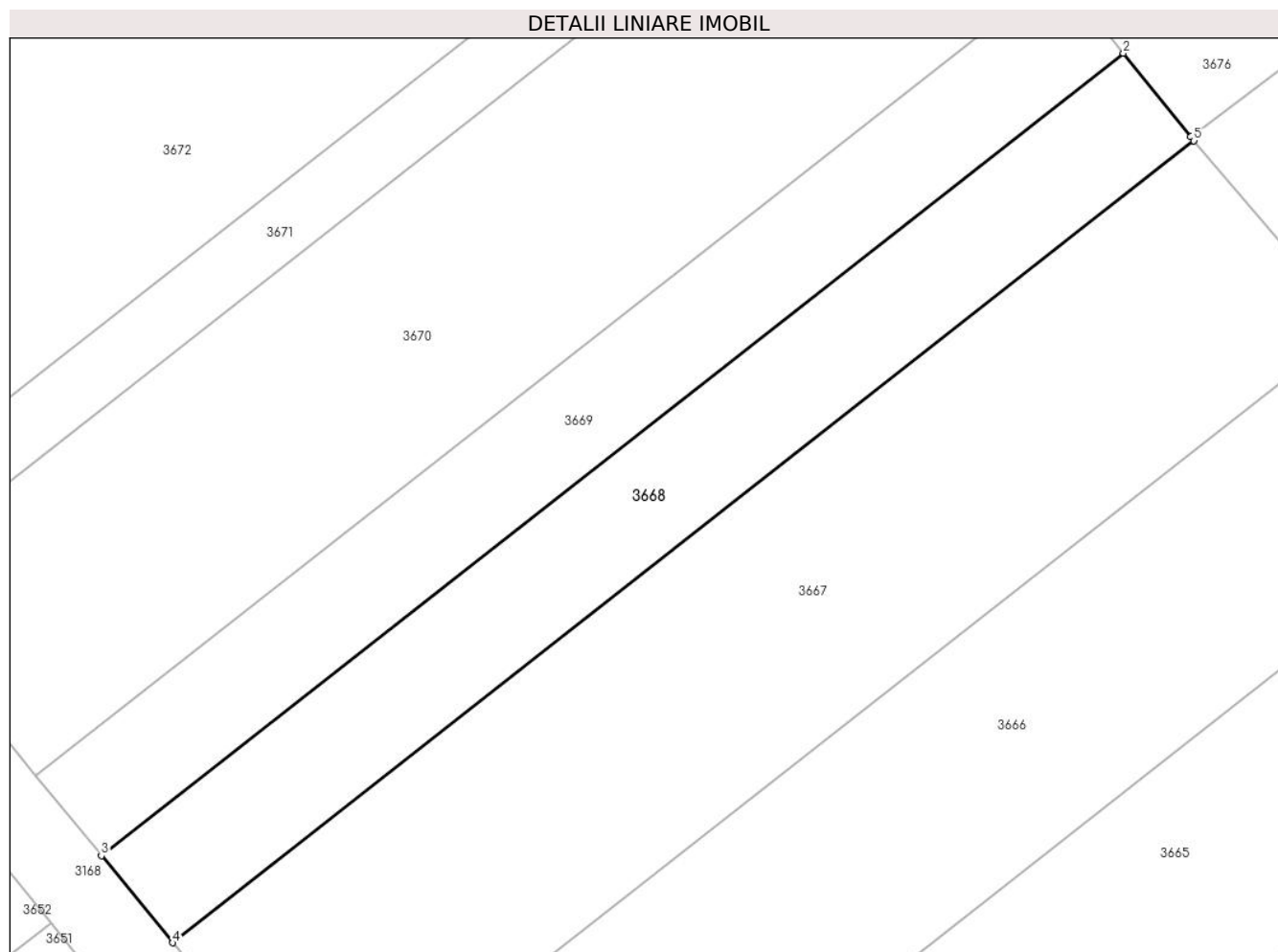
Inscrieri privind dezmembramintele dreptului de proprietate, drepturi reale de garanție și sarcini	Referințe
NU SUNT	

Anexa Nr. 1 La Partea I

Teren

Nr cadastral	Suprafața (mp)*	Observații / Referințe
	350	

* Suprafața este determinată în planul de proiecție Stereo 70.



Date referitoare la teren

Crt	Categorie folosință	Intravilan	Suprafața (mp)	Tarla	Parcelă	Nr. topo	Observații / Referințe
1	faneata	NU	350	2	228/2	-	

Lungime Segmente

1) Valorile lungimilor segmentelor sunt obținute din proiecție în plan.

Punct început	X / Y	Punct sfârșit	X / Y	Lungime segment (** (m)
1	575.760,744 391.342,666	2	575.757,458 391.346,756	5.247
2	575.757,458 391.346,756	3	575.707,379 391.307,462	63.655
3	575.707,379 391.307,462	4	575.710,862 391.303,203	5.502
4	575.710,862 391.303,203	5	575.760,909 391.342,472	63.614
5	575.760,909 391.342,472	1	575.760,744 391.342,666	0.255

**** Lungimile segmentelor sunt determinate în planul de proiecție Stereo 70 și sunt rotunjite la 1 milimetru.**

***** Distanța dintre puncte este formată din segmente cumulate ce sunt mai mici decât valoarea 1 milimetru.**

**DATE DESPRE IMOBILUL NR. 3669**

Oficiul de Cadastru și Publicitate Imobiliară PRAHOVA
Biroul de Cadastru și Publicitate Imobiliară Ploiești

A. Partea I. Descrierea imobilului

TEREN Extravilan

Nr. CF vechi:8863

Nr. cadastral vechi:11863

Adresa: Jud. Prahova

Nr. Crt	Nr cadastral Nr. topografic	Suprafața* (mp)	Observații / Referințe
A1	22540	Din acte: 350 Masurata: 322	Sector cadastral:20 Teren neimprejmuit;

B. Partea II. Proprietari și acte

Inscrieri privitoare la dreptul de proprietate și alte drepturi reale	Referințe
40107 / 10/06/2008	
Act Notarial nr. 2223, din 09/06/2008 emis de NP TUDOSE MARIA;	
B2	A1
Intabulare, drept de PROPRIETATE, dobandit prin Conventie, cota actuala 1/1, cota initiala 1/1	
1) ILIE ZINICA	
2) ILIE IOAN	
67378 / 28/08/2014	
Act Normativ nr. 17, din 07/03/2014 emis de Parlamentul Romaniei;	
B3	A1
Imobil aflat sub incidenta art.3 alin.(1) din Legea 17/2014, dobandit prin Lege	

C. Partea III. SARCINI .

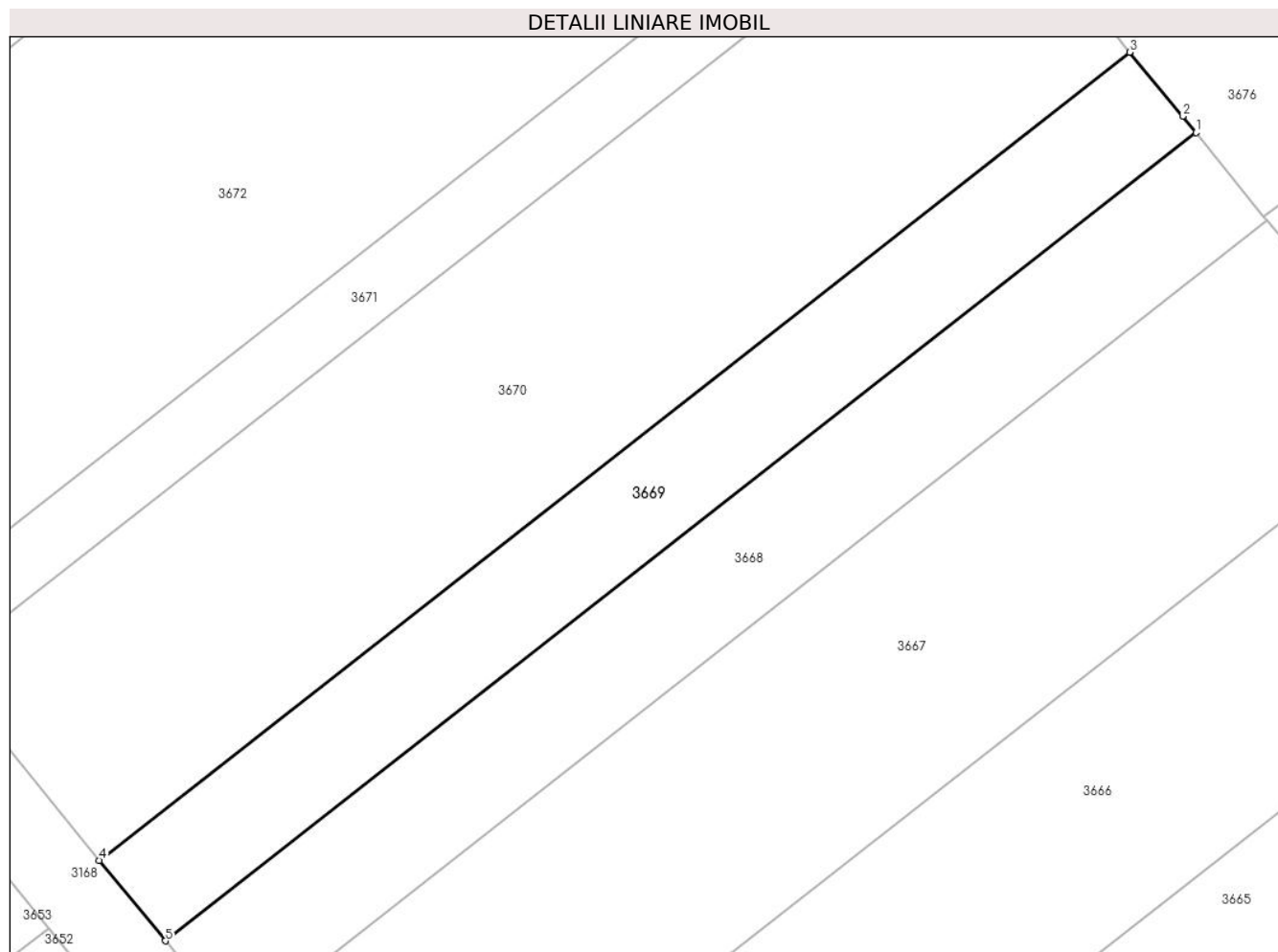
Inscrieri privind dezmembramintele dreptului de proprietate, drepturi reale de garanție și sarcini	Referințe
NU SUNT	

Anexa Nr. 1 La Partea I

Teren

Nr cadastral	Suprafața (mp)*	Observații / Referințe
22540	Din acte: 350 Masurata: 322	

* Suprafața este determinată în planul de proiecție Stereo 70.



Date referitoare la teren

Crt	Categorie folosință	Intra vilan	Suprafața (mp)	Tarla	Parcelă	Nr. topo	Observații / Referințe
1	faneata	NU	322	2	227/2	-	

Lungime Segmente

1) Valorile lungimilor segmentelor sunt obținute din proiecție în plan.

Punct început	X / Y	Punct sfârșit	X / Y	Lungime segment (** (m)
1	575.757,458 391.346,756	2	575.756,82 391.347,55	1.019
2	575.756,82 391.347,55	3	575.754,236 391.350,658	4.042
3	575.754,236 391.350,658	4	575.704,175 391.311,378	63.632
4	575.704,175 391.311,378	5	575.707,379 391.307,462	5.06
5	575.707,379 391.307,462	1	575.757,458 391.346,756	63.655

**** Lungimile segmentelor sunt determinate în planul de proiecție Stereo 70 și sunt rotunjite la 1 milimetru.**

***** Distanța dintre puncte este formată din segmente cumulate ce sunt mai mici decât valoarea 1 milimetru.**

**DATE DESPRE IMOBILUL NR. 3670**

Oficiul de Cadastru și Publicitate Imobiliară PRAHOVA
Biroul de Cadastru și Publicitate Imobiliară Ploiești

A. Partea I. Descrierea imobilului

TEREN Extravilan

Adresa: Jud. Prahova

Nr. Crt	Nr cadastral Nr. topografic	Suprafața* (mp)	Observații / Referințe
A1	25654	Din acte: 800 Masurata: 772	Sector cadastral:20 Teren neimprijmit;

B. Partea II. Proprietari și acte

Inscrieri privitoare la dreptul de proprietate și alte drepturi reale		Referințe
49740 / 24/08/2012		
Act Notarial nr. 1067, din 24/08/2012 emis de NP NEAGU IOANA DOROTHY MARIA;		
B2	Intabulare, drept de PROPRIETATEcumparare ca bun comun, dobandit prin Conventie, cota actuala 1/1, cota initiala 1/1 1) POTECA SORIN-GHEORGHE 2) POTECA CONSTANTA-ISABELLE	A1
67715 / 28/08/2014		
Act Normativ nr. 17, din 07/03/2014 emis de Parlamentul Romaniei;		
B3	Imobil aflat sub incidenta art.3 alin.(1) din Legea 17/2014, dobandit prin Lege	A1

C. Partea III. SARCINI .

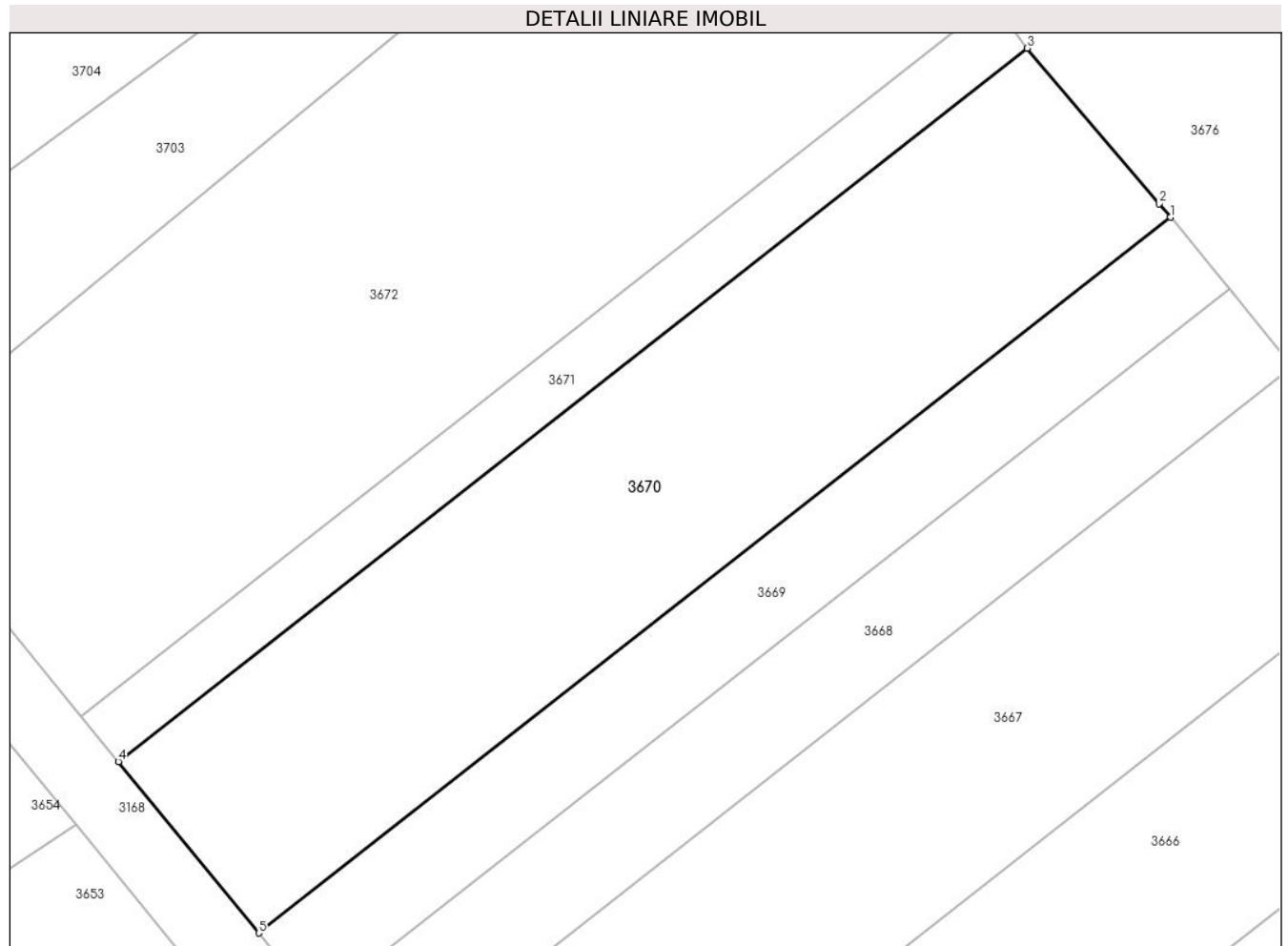
Inscrieri privind dezmembramintele dreptului de proprietate, drepturi reale de garanție și sarcini	Referințe
NU SUNT	

Anexa Nr. 1 La Partea I

Teren

Nr cadastral	Suprafața (mp)*	Observații / Referințe
25654	Din acte: 800 Masurata: 772	

* Suprafața este determinată în planul de proiecție Stereo 70.



Date referitoare la teren

Crt	Categorie folosință	Intra vilan	Suprafața (mp)	Tarla	Parcelă	Nr. topo	Observații / Referințe
1	faneata	NU	772	2	226/2	-	

Lungime Segmente

1) Valorile lungimilor segmentelor sunt obținute din proiecție în plan.

Punct început	X / Y	Punct sfârșit	X / Y	Lungime segment (** (m)
1	575.754,236 391.350,658	2	575.753,619 391.351,399	0.964
2	575.753,619 391.351,399	3	575.746,374 391.359,935	11.196
3	575.746,374 391.359,935	4	575.696,479 391.320,785	63.421
4	575.696,479 391.320,785	5	575.704,175 391.311,378	12.154
5	575.704,175 391.311,378	1	575.754,236 391.350,658	63.632

**** Lungimile segmentelor sunt determinate în planul de proiecție Stereo 70 și sunt rotunjite la 1 milimetru.**

***** Distanța dintre puncte este formată din segmente cumulate ce sunt mai mici decât valoarea 1 milimetru.**

**DATE DESPRE IMOBILUL NR. 3671**

Oficiul de Cadastru și Publicitate Imobiliară PRAHOVA
Biroul de Cadastru și Publicitate Imobiliară Ploiești

A. Partea I. Descrierea imobilului

TEREN Extravilan

Adresa: Jud. Prahova

Nr. Crt	Nr cadastral Nr. topografic	Suprafața* (mp)	Observații / Referințe
A1		205	Sector cadastral:20 Teren neimprejmut;

B. Partea II. Proprietari și acte

Inscrieri privitoare la dreptul de proprietate și alte drepturi reale		Referințe
/		
Act Normativ nr. 7, din 13/03/1996 emis de PARLAMENTUL ROMANIEI;		
B1	Inscrierea posesiei, drept de PROPRIETATE, dobandit prin Lege, cota actuala 1/1, cota initiala 1/1 1) NEIDENTIFICAT NEIDENTIFICAT	A1
Act Normativ nr. 7, din 13/03/1996 emis de PARLAMENTUL ROMANIEI (art.13 alin.14);		
B2	Se noteaza mentiunea de proprietar neidentificat, rezerva comisiei locale de fond funciar.	A1

C. Partea III. SARCINI .

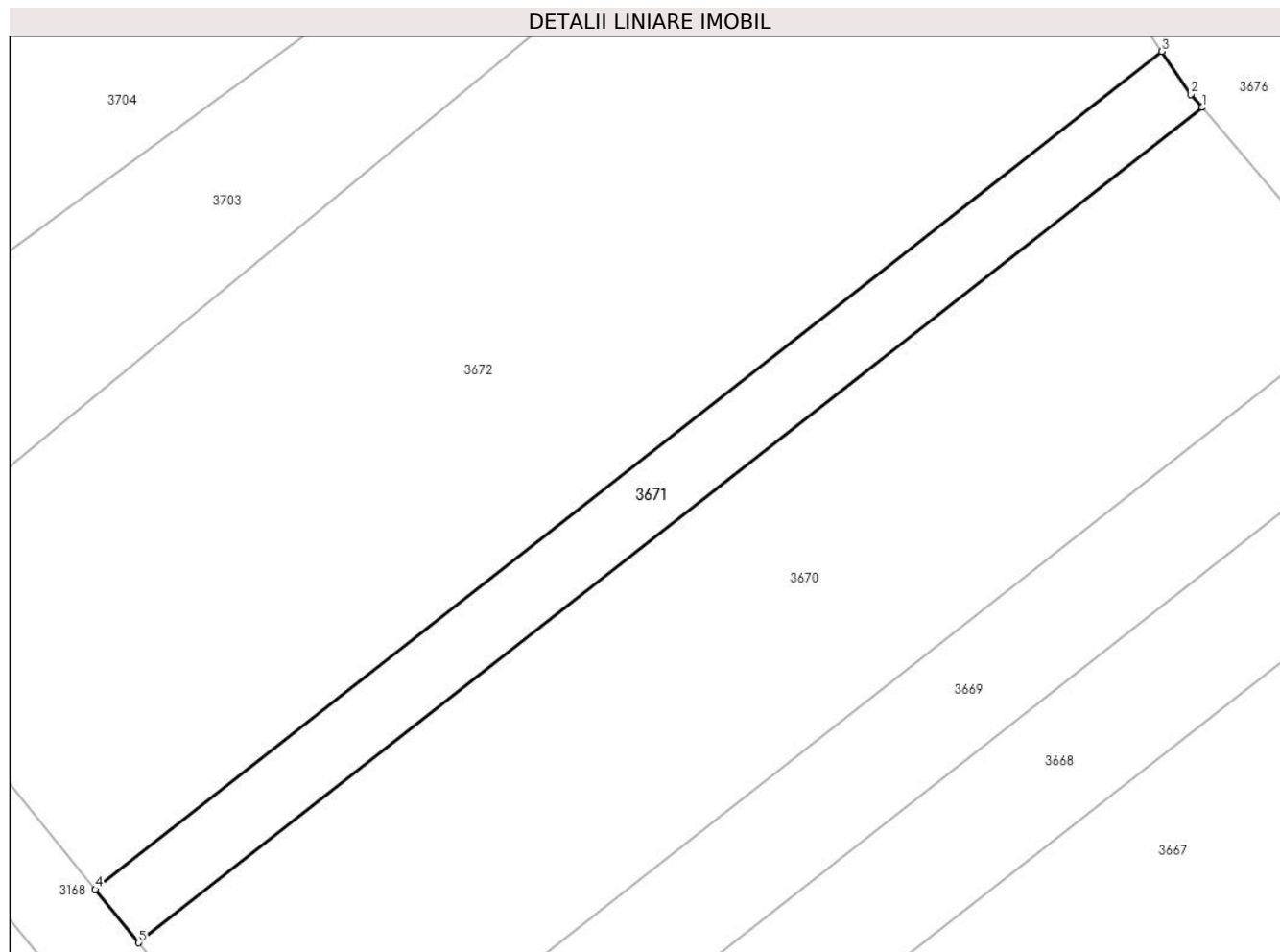
Inscrieri privind dezmembramintele dreptului de proprietate, drepturi reale de garanție și sarcini	Referințe
NU SUNT	

Anexa Nr. 1 La Partea I

Teren

Nr cadastral	Suprafața (mp)*	Observații / Referințe
	205	

* Suprafața este determinată în planul de proiecție Stereo 70.



Date referitoare la teren

Crt	Categorie folosință	Intravilan	Suprafața (mp)	Tarla	Parcelă	Nr. topo	Observații / Referințe
1	arabil	NU	205	2	225/2	-	

Lungime Segmente

1) Valorile lungimilor segmentelor sunt obținute din proiecție în plan.

Punct început	X / Y	Punct sfârșit	X / Y	Lungime segment (** (m)
1	575.746,374 391.359,935	2	575.745,854 391.360,548	0.804
2	575.745,854 391.360,548	3	575.744,49 391.362,561	2.432
3	575.744,49 391.362,561	4	575.694,434 391.323,285	63.626
4	575.694,434 391.323,285	5	575.696,479 391.320,785	3.23
5	575.696,479 391.320,785	1	575.746,374 391.359,935	63.421

**** Lungimile segmentelor sunt determinate în planul de proiecție Stereo 70 și sunt rotunjite la 1 milimetru.**

***** Distanța dintre puncte este formată din segmente cumulate ce sunt mai mici decât valoarea 1 milimetru.**

**DATE DESPRE IMOBILUL NR. 3672**

Oficiul de Cadastru și Publicitate Imobiliară PRAHOVA
Biroul de Cadastru și Publicitate Imobiliară Ploiești

A. Partea I. Descrierea imobilului

TEREN Extravilan

Adresa: Jud. Prahova

Nr. Crt	Nr cadastral Nr. topografic	Suprafața* (mp)	Observații / Referințe
A1		1.200	Sector cadastral:20 Teren neimprejmuit;

B. Partea II. Proprietari și acte

Inscrieri privitoare la dreptul de proprietate și alte drepturi reale		Referințe
/		
Act Notarial nr. 736, din 13/03/1998 emis de NP FRANCU MATEI;		
B1	Intabulare, drept de PROPRIETATE, cu titlu de donație, dobandit prin Conventie, cota actuala 1/1, cota initiala 1/1	A1
	1) MACOVEANU TRAIAN 2) MACOVEANU FLOAREA	

C. Partea III. SARCINI .

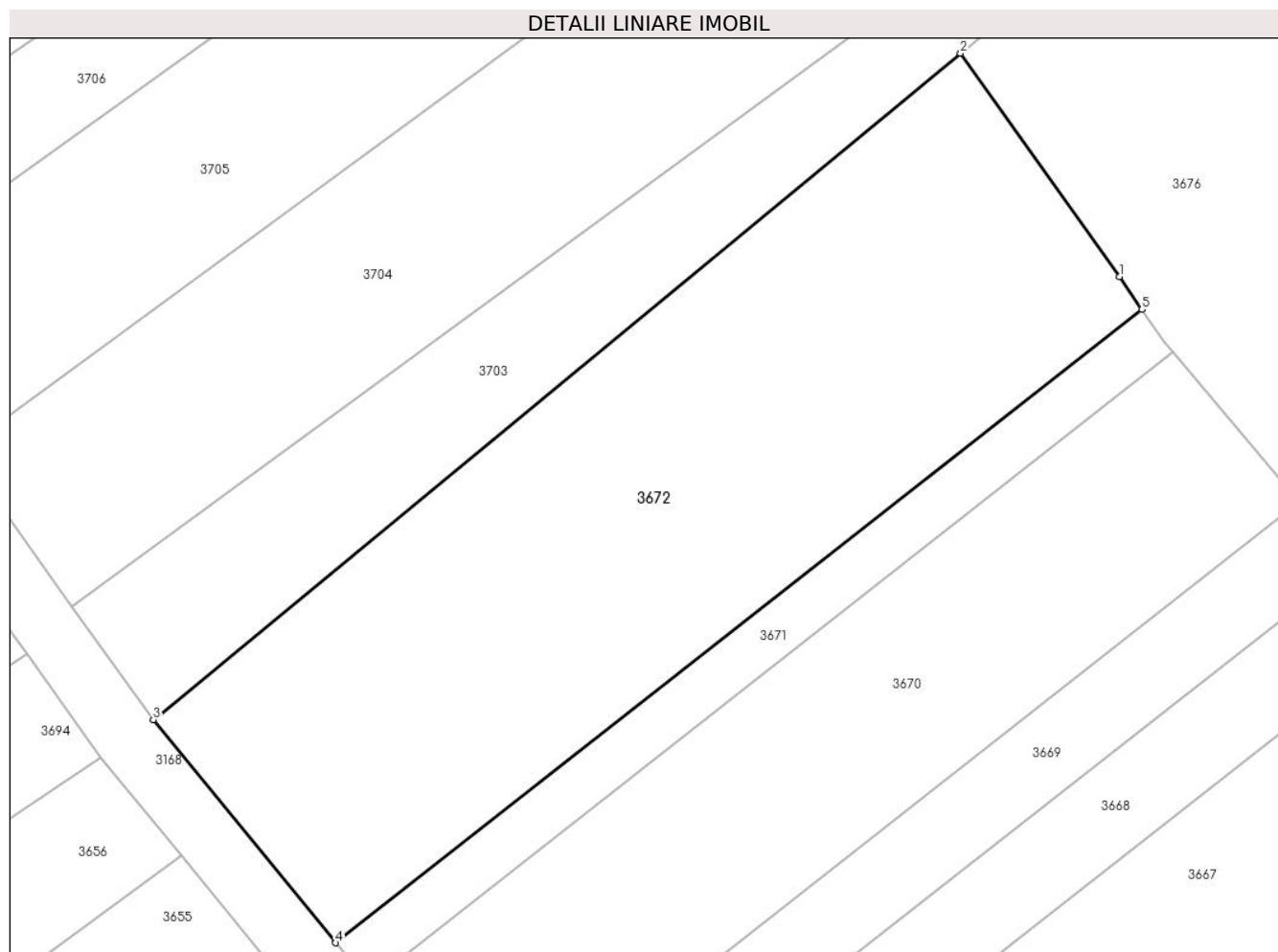
Inscrieri privind dezmembramintele dreptului de proprietate, drepturi reale de garanție și sarcini	Referințe
NU SUNT	

Anexa Nr. 1 La Partea I

Teren

Nr cadastral	Suprafața (mp)*	Observații / Referințe
	1.200	

* Suprafața este determinată în planul de proiecție Stereo 70.



Date referitoare la teren

Crt	Categorie folosință	Intravilan	Suprafața (mp)	Tarla	Parcelă	Nr. topo	Observații / Referințe
1	arabil	NU	1.200	2	224/2	-	

Lungime Segmente

1) Valorile lungimilor segmentelor sunt obținute din proiecție în plan.

Punct început	X / Y	Punct sfârșit	X / Y	Lungime segment (** (m)
1	575.743,104 391.364,608	2	575.733,219 391.378,45	17.009
2	575.733,219 391.378,45	3	575.683,116 391.337,121	64.949
3	575.683,116 391.337,121	4	575.694,434 391.323,285	17.875
4	575.694,434 391.323,285	5	575.744,49 391.362,561	63.626
5	575.744,49 391.362,561	1	575.743,104 391.364,608	2.472

**** Lungimile segmentelor sunt determinate în planul de proiecție Stereo 70 și sunt rotunjite la 1 milimetru.**

***** Distanța dintre puncte este formată din segmente cumulate ce sunt mai mici decât valoarea 1 milimetru.**

**DATE DESPRE IMOBILUL NR. 3673**

Oficiul de Cadastru și Publicitate Imobiliară PRAHOVA
Biroul de Cadastru și Publicitate Imobiliară Ploiești

A. Partea I. Descrierea imobilului

TEREN Extravilan

Adresa: Jud. Prahova

Nr. Crt	Nr cadastral Nr. topografic	Suprafața* (mp)	Observații / Referințe
A1		1.070	Sector cadastral:20 Teren neimprejmuit;

B. Partea II. Proprietari și acte

Inscrieri privitoare la dreptul de proprietate și alte drepturi reale	Referințe
/	
Act Notarial nr. 26, din 14/04/2022 emis de NP CĂLIN MIRELA;	
B1	A1
Intabulare, drept de PROPRIETATE, cu titlu de moștenire, dobandit prin Succesiune, cota actuala 1/1, cota initiala 1/1 1) TOMA COSTEL	

C. Partea III. SARCINI .

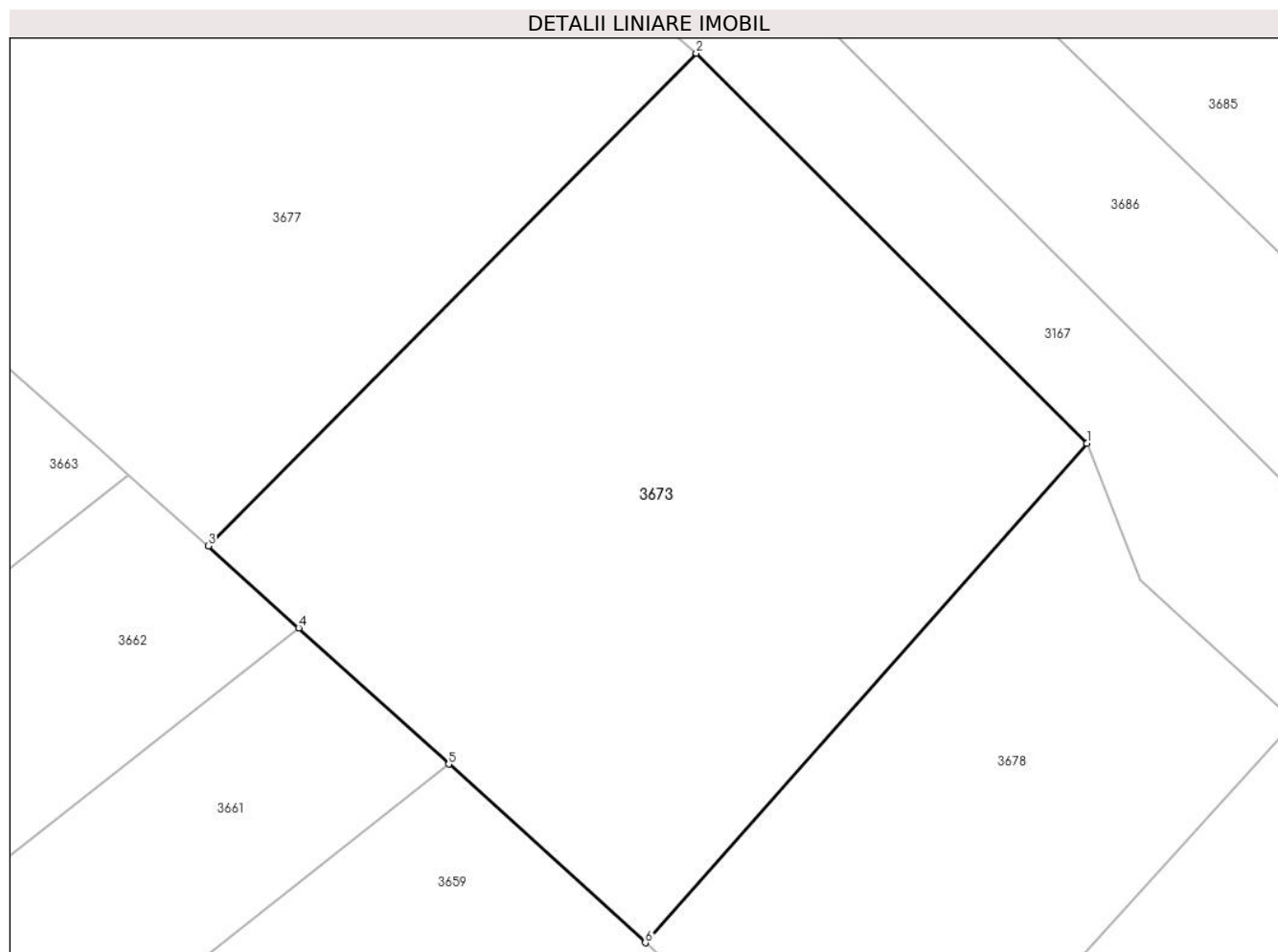
Inscrieri privind dezmembramintele dreptului de proprietate, drepturi reale de garanție și sarcini	Referințe
NU SUNT	

Anexa Nr. 1 La Partea I

Teren

Nr cadastral	Suprafața (mp)*	Observații / Referințe
	1.070	

* Suprafața este determinată în planul de proiecție Stereo 70.



Date referitoare la teren

Crt	Categorie folosință	Intravilan	Suprafața (mp)	Tarla	Parcelă	Nr. topo	Observații / Referințe
1	arabil	NU	1.070	2	238	-	

Lungime Segmente

1) Valorile lungimilor segmentelor sunt obținute din proiecție în plan.

Punct început	X / Y	Punct sfârșit	X / Y	Lungime segment (** (m)
1	575.859,385 391.292,807	2	575.838,868 391.313,281	28.985
2	575.838,868 391.313,281	3	575.813,246 391.287,418	36.406
3	575.813,246 391.287,418	4	575.817,984 391.283,115	6.4
4	575.817,984 391.283,115	5	575.825,865 391.275,96	10.644
5	575.825,865 391.275,96	6	575.836,189 391.266,586	13.945

Punct început	X / Y	Punct sfârșit	X / Y	Lungime segment (** (m)
6	575.836,189 391.266,586	1	575.859,385 391.292,807	35.009

** Lungimile segmentelor sunt determinate în planul de proiecție Stereo 70 și sunt rotunjite la 1 milimetru.

*** Distanța dintre puncte este formată din segmente cumulate ce sunt mai mici decât valoarea 1 milimetru.

**DATE DESPRE IMOBILUL NR. 3674**

Oficiul de Cadastru și Publicitate Imobiliară PRAHOVA
Biroul de Cadastru și Publicitate Imobiliară Ploiești

A. Partea I. Descrierea imobilului

TEREN Extravilan

Adresa: Jud. Prahova, T2 V233

Nr. Crt	Nr cadastral Nr. topografic	Suprafața* (mp)	Observații / Referințe
A1	27415	1.000	Sector cadastral:20 Teren neimprejmuit;

B. Partea II. Proprietari și acte

Inscrieri privitoare la dreptul de proprietate și alte drepturi reale		Referințe
100543 / 27/10/2016		
Act Notarial nr. 1650, din 25/10/2016 emis de Poana Alexandru Razvan Ionut;		
B1	Se infiinteaza cartea funciara 27415 a imobilului cu numarul cadastral 27415/Paulesti, rezultat din dezmembrarea imobilului cu numarul cadastral 27305 inscris in cartea funciara 27305;	A1
Act Administrativ nr. 40250, din 01/06/1995 emis de COMISIA JUDETEANA PRAHOVA (act notarial nr. 26/15-02-2005 emis de NP DAVID ELLA ;act notarial nr.2093/15.09.2014 emis de NP DAVID ELLA.);		
B6	se noteaza faptul ca imobilul se afla sub incidenta art.3 (alin.1) din Legea nr.17/2014 <i>OBSERVATII: pozitie transcrisa din CF 27305/Paulesti, inscrisa prin incheierea nr. 61194 din 11/08/2014;</i>	A1
Act Administrativ nr. C6005, din 05/12/2014 emis de OCPI PRAHOVA;		
B7	Se noteaza din oficiu propunerea de dezmembrare a imobilului <i>OBSERVATII: pozitie transcrisa din CF 27305/Paulesti, inscrisa prin incheierea nr. 99277 din 11/12/2014;</i>	A1
100583 / 27/10/2016		
Act Notarial nr. 1650, din 25/10/2016 emis de NP Poana Alexandru Razvan Ionut;		
B8	Intabulare, drept de PROPRIETATEpartaj, dobandit prin Conventie, cota actuala 1/1, cota initiala 1/1 1) MARTINESCU MARIA	A1

C. Partea III. SARCINI .

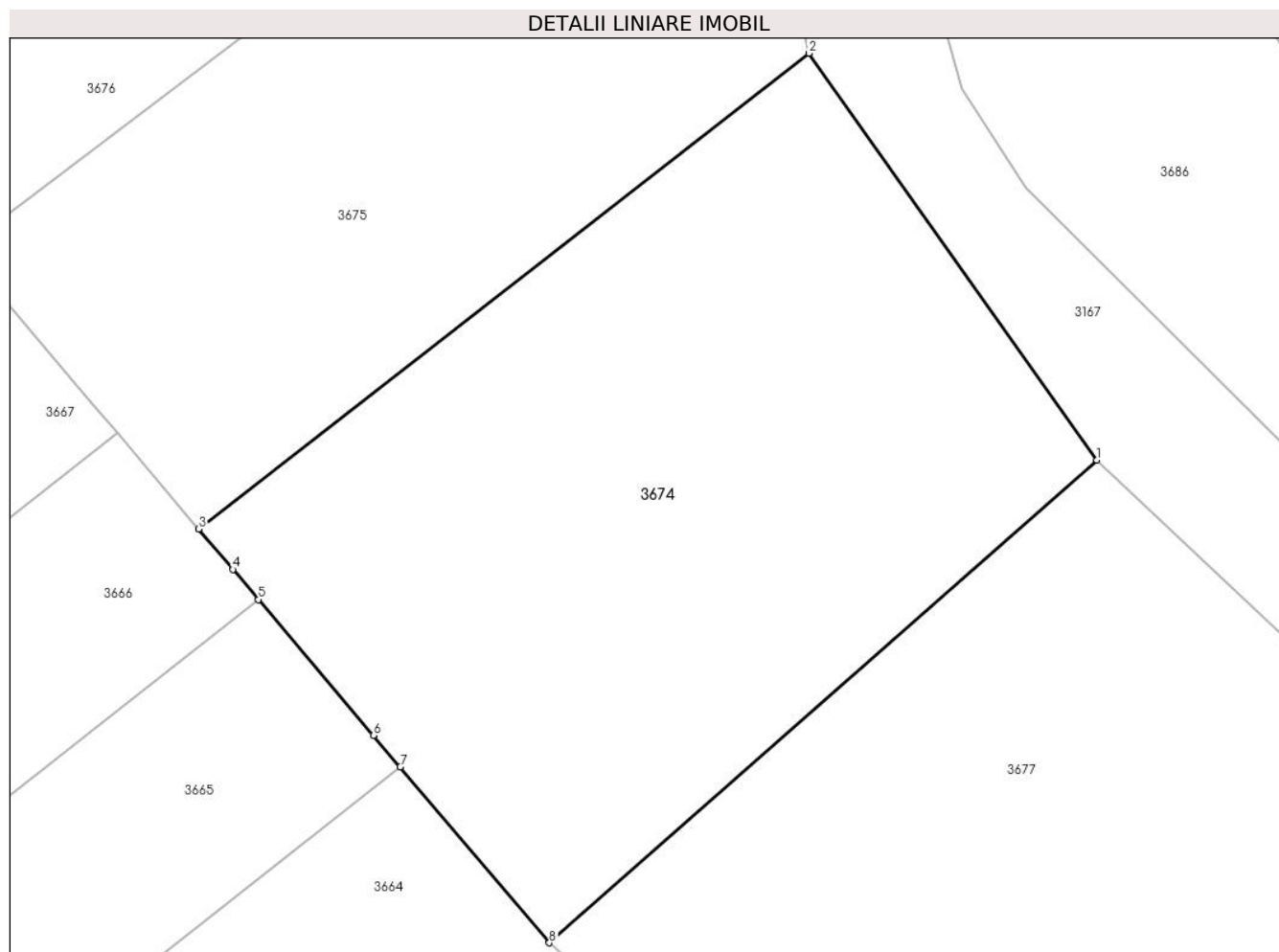
Inscrieri privind dezmembramintele dreptului de proprietate, drepturi reale de garanție și sarcini	Referințe
NU SUNT	

Anexa Nr. 1 La Partea I

Teren

Nr cadastral	Suprafața (mp)*	Observații / Referințe
27415	1.000	

* Suprafața este determinată în planul de proiecție Stereo 70.



Date referitoare la teren

Crt	Categorie folosință	Intra vilan	Suprafața (mp)	Tarla	Parcelă	Nr. topo	Observații / Referințe
1	vie	NU	1.000	2	233	-	

Lungime Segmente

1) Valorile lungimilor segmentelor sunt obținute din proiecție în plan.

Punct început	X / Y	Punct sfârșit	X / Y	Lungime segment (** (m)
1	575.818,224 391.332,017	2	575.803,642 391.352,596	25.222
2	575.803,642 391.352,596	3	575.772,746 391.328,523	39.167
3	575.772,746 391.328,523	4	575.774,48 391.326,48	2.68
4	575.774,48 391.326,48	5	575.775,775 391.324,954	2.001
5	575.775,775 391.324,954	6	575.781,603 391.318,087	9.007

Punct început	X / Y	Punct sfârșit	X / Y	Lungime segment (** (m)
6	575.781,603 391.318,087	7	575.782,955 391.316,494	2.089
7	575.782,955 391.316,494	8	575.790,508 391.307,593	11.674
8	575.790,508 391.307,593	1	575.818,224 391.332,017	36.942

** Lungimile segmentelor sunt determinate în planul de proiecție Stereo 70 și sunt rotunjite la 1 milimetru.

*** Distanța dintre puncte este formată din segmente cumulate ce sunt mai mici decât valoarea 1 milimetru.

**DATE DESPRE IMOBILUL NR. 3675**

Oficiul de Cadastru și Publicitate Imobiliară PRAHOVA
Biroul de Cadastru și Publicitate Imobiliară Ploiești

A. Partea I. Descrierea imobilului

TEREN Extravilan

Adresa: Jud. Prahova, T2 V233

Nr. Crt	Nr cadastral Nr. topografic	Suprafața* (mp)	Observații / Referințe
A1	27414	Din acte: 1.800 Masurata: 800	Sector cadastral:20 Teren neimprejmuit;

B. Partea II. Proprietari și acte

Inscrieri privitoare la dreptul de proprietate și alte drepturi reale		Referințe
100543 / 27/10/2016		
Act Notarial nr. 1650, din 25/10/2016 emis de Poana Alexandru Razvan Ionut;		
B1	Se infiinteaza cartea funciara 27414 a imobilului cu numarul cadastral 27414/Paulesti, rezultat din dezmembrarea imobilului cu numarul cadastral 27305 inscris in cartea funciara 27305;	A1
Act Administrativ nr. 40250, din 01/06/1995 emis de COMISIA JUDETEANA PRAHOVA (act notarial nr. 26/15-02-2005 emis de NP DAVID ELLA ;act notarial nr.2093/15.09.2014 emis de NP DAVID ELLA;);		
B6	se noteaza faptul ca imobilul se afla sub incidenta art.3 (alin.1) din Legea nr.17/2014 <i>OBSERVATII: pozitie transcrisa din CF 27305/Paulesti, inscrisa prin incheierea nr. 61194 din 11/08/2014;</i>	A1
Act Administrativ nr. C6005, din 05/12/2014 emis de OCPI PRAHOVA;		
B7	Se noteaza din oficiu propunerea de dezmembrare a imobilului <i>OBSERVATII: pozitie transcrisa din CF 27305/Paulesti, inscrisa prin incheierea nr. 99277 din 11/12/2014;</i>	A1
122898 / 03/08/2023		
Act Notarial nr. 68, din 12/07/2023 emis de NP Poana Alexandru Razvan Ionut;		
B9	Intabulare, drept de PROPRIETATE, dobandit prin Succesiune, cota actuala 1/1, cota initiala 1/1 1) MIHAI CATALIN-CONSTANTIN	A1

C. Partea III. SARCINI .

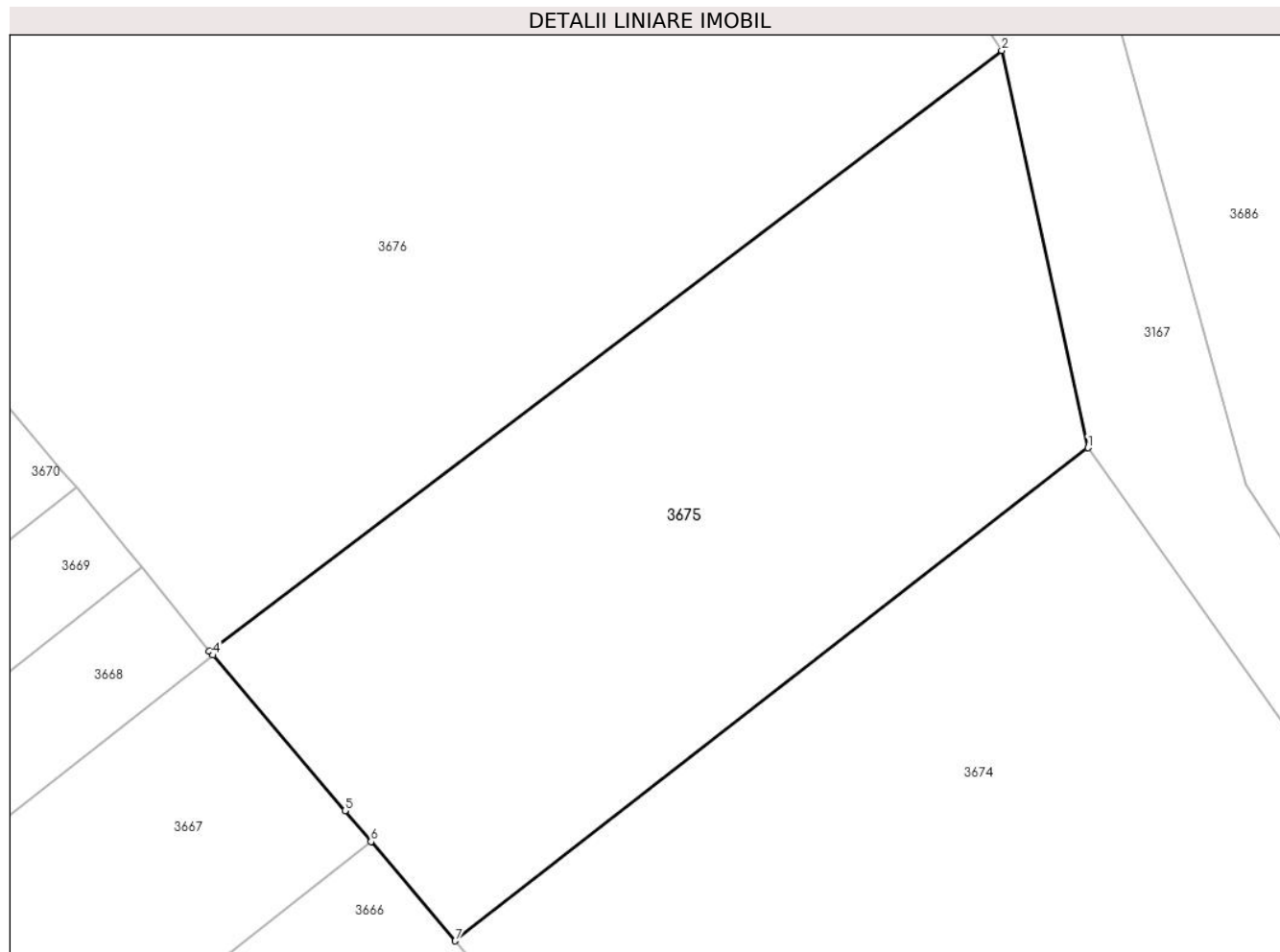
Inscrieri privind dezmembramintele dreptului de proprietate, drepturi reale de garanție și sarcini	Referințe
NU SUNT	

Anexa Nr. 1 La Partea I

Teren

Nr cadastral	Suprafața (mp)*	Observații / Referințe
27414	Din acte: 1.800 Masurata: 800	

* Suprafața este determinată în planul de proiecție Stereo 70.



Date referitoare la teren

Crt	Categorie folosință	Intra vilan	Suprafața (mp)	Tarla	Parcelă	Nr. topo	Observații / Referințe
1	vie	NU	800	2	233	-	

Lungime Segmente

1) Valorile lungimilor segmentelor sunt obținute din proiecție în plan.

Punct început	X / Y	Punct sfârșit	X / Y	Lungime segment (** (m)
1	575.803,642 391.352,596	2	575.799,432 391.371,998	19.854
2	575.799,432 391.371,998	3	575.760,744 391.342,666	48.55
3	575.760,744 391.342,666	4	575.760,909 391.342,472	0.255
4	575.760,909 391.342,472	5	575.767,36 391.334,87	9.97
5	575.767,36 391.334,87	6	575.768,632 391.333,371	1.966

Punct început	X / Y	Punct sfârșit	X / Y	Lungime segment (** (m)
6	575.768,632 391.333,371	7	575.772,746 391.328,523	6.358
7	575.772,746 391.328,523	1	575.803,642 391.352,596	39.167

** Lungimile segmentelor sunt determinate în planul de proiecție Stereo 70 și sunt rotunjite la 1 milimetru.

*** Distanța dintre puncte este formată din segmente cumulate ce sunt mai mici decât valoarea 1 milimetru.

**DATE DESPRE IMOBILUL NR. 3676**

Oficiul de Cadastru și Publicitate Imobiliară PRAHOVA
Biroul de Cadastru și Publicitate Imobiliară Ploiești

A. Partea I. Descrierea imobilului

TEREN Extravilan

Adresa: Jud. Prahova

Nr. Crt	Nr cadastral Nr. topografic	Suprafața* (mp)	Observații / Referințe
A1		2.400	Sector cadastral:20 Teren neimprejmuit;

B. Partea II. Proprietari și acte

Inscrieri privitoare la dreptul de proprietate și alte drepturi reale	Referințe
/	
Act Administrativ nr. 31714, din 15/12/1994 emis de CJSDPAT PRAHOVA;	
B1	A1
Intabulare, drept de PROPRIETATE, dobandit prin Reconstituire, cota actuala 1/1, cota initiala 1/1	
1) MIHAI PETRE DUMITRU	

C. Partea III. SARCINI .

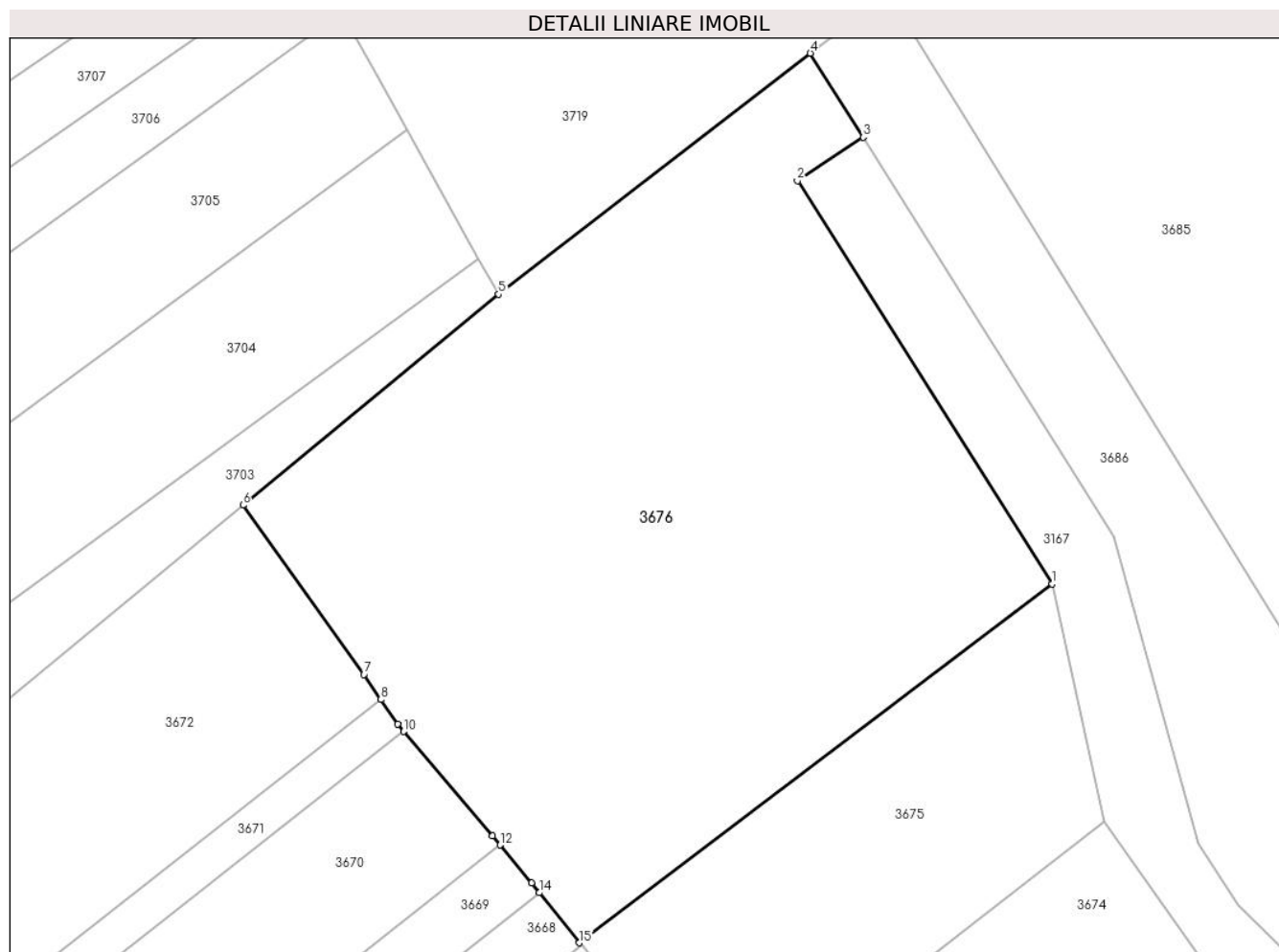
Inscrieri privind dezmembramintele dreptului de proprietate, drepturi reale de garanție și sarcini	Referințe
NU SUNT	

Anexa Nr. 1 La Partea I

Teren

Nr cadastral	Suprafața (mp)*	Observații / Referințe
	2.400	

* Suprafața este determinată în planul de proiecție Stereo 70.



Date referitoare la teren

Crt	Categorie folosință	Intravilan	Suprafața (mp)	Tarla	Parcelă	Nr. topo	Observații / Referințe
1	vie	NU	2.400	2	224; 224/1	-	

Lungime Segmente

1) Valorile lungimilor segmentelor sunt obținute din proiecție în plan.

Punct început	X / Y	Punct sfârșit	X / Y	Lungime segment (** (m)
1	575.799,432 391.371,998	2	575.778,571 391.404,972	39.019
2	575.778,571 391.404,972	3	575.783,943 391.408,526	6.441
3	575.783,943 391.408,526	4	575.779,632 391.415,399	8.113
4	575.779,632 391.415,399	5	575.754,119 391.395,69	32.239
5	575.754,119 391.395,69	6	575.733,219 391.378,45	27.093

Punct început	X / Y	Punct sfârșit	X / Y	Lungime segment (** (m)
6	575.733,219 391.378,45	7	575.743,104 391.364,608	17.009
7	575.743,104 391.364,608	8	575.744,49 391.362,561	2.472
8	575.744,49 391.362,561	9	575.745,854 391.360,548	2.432
9	575.745,854 391.360,548	10	575.746,374 391.359,935	0.804
10	575.746,374 391.359,935	11	575.753,619 391.351,399	11.196
11	575.753,619 391.351,399	12	575.754,236 391.350,658	0.964
12	575.754,236 391.350,658	13	575.756,82 391.347,55	4.042
13	575.756,82 391.347,55	14	575.757,458 391.346,756	1.019
14	575.757,458 391.346,756	15	575.760,744 391.342,666	5.247
15	575.760,744 391.342,666	1	575.799,432 391.371,998	48.55

** Lungimile segmentelor sunt determinate în planul de proiecție Stereo 70 și sunt rotunjite la 1 milimetru.

*** Distanța dintre puncte este formată din segmente cumulate ce sunt mai mici decât valoarea 1 milimetru.

**DATE DESPRE IMOBILUL NR. 3677**

Oficiul de Cadastru și Publicitate Imobiliară PRAHOVA
Biroul de Cadastru și Publicitate Imobiliară Ploiești

A. Partea I. Descrierea imobilului

TEREN Extravilan

Adresa: Jud. Prahova

Nr. Crt	Nr cadastral Nr. topografic	Suprafața* (mp)	Observații / Referințe
A1		1.060	Sector cadastral:20 Teren neimprejmuit;

B. Partea II. Proprietari și acte

Inscrieri privitoare la dreptul de proprietate și alte drepturi reale		Referințe
/		
Act Notarial nr. 736, din 13/03/1998 emis de NP FRANCU MATEI;		
B1	Intabulare, drept de PROPRIETATE, cu titlu de donație, dobandit prin Conventie, cota actuala 1/1, cota initiala 1/1 1) MACOVEANU TRAIAN 2) MACOVEANU FLOAREA	A1

C. Partea III. SARCINI .

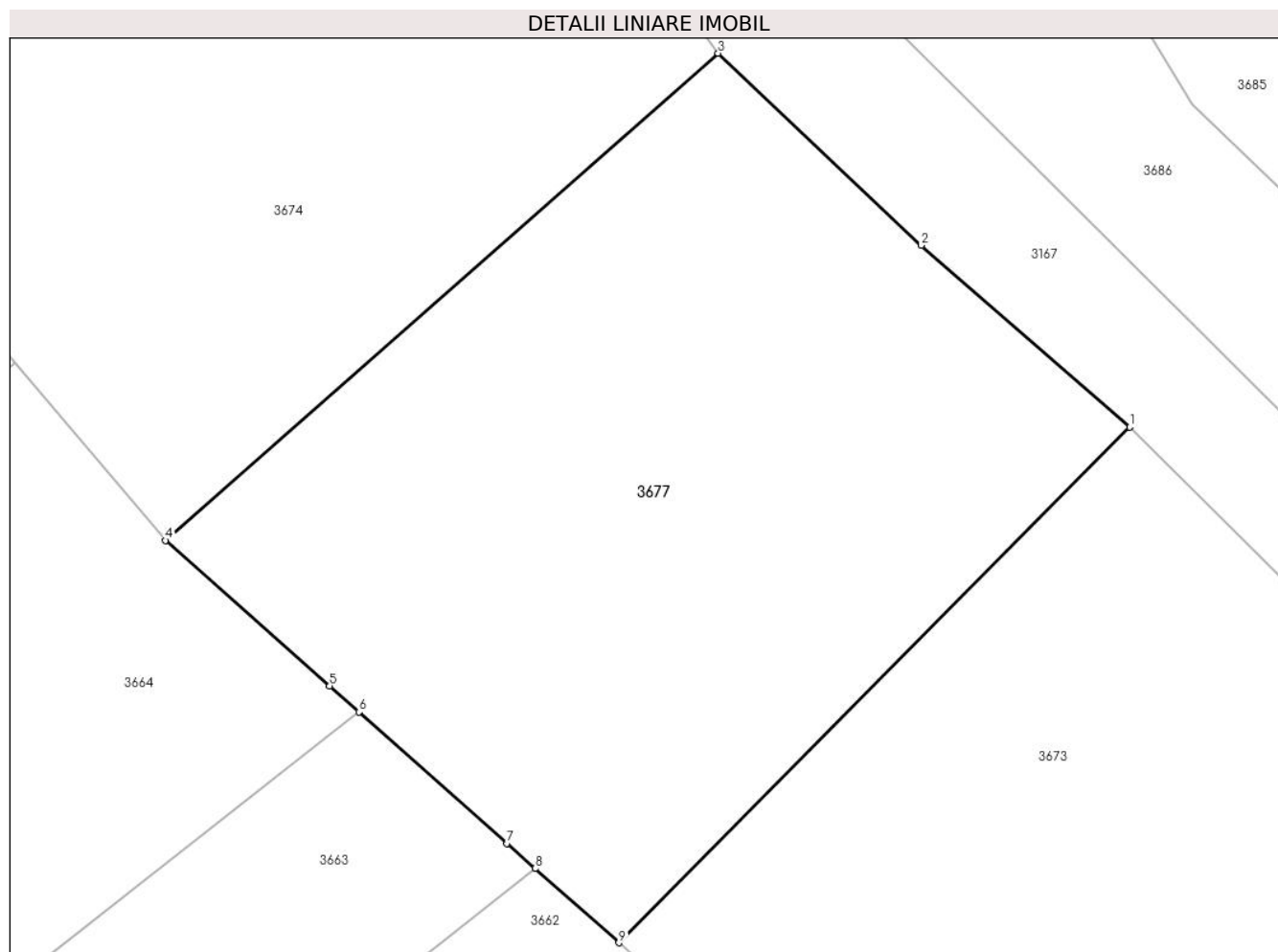
Inscrieri privind dezmembramintele dreptului de proprietate, drepturi reale de garanție și sarcini	Referințe
NU SUNT	

Anexa Nr. 1 La Partea I

Teren

Nr cadastral	Suprafața (mp)*	Observații / Referințe
	1.060	

* Suprafața este determinată în planul de proiecție Stereo 70.



Date referitoare la teren

Crt	Categorie folosință	Intravilan	Suprafața (mp)	Tarla	Parcelă	Nr. topo	Observații / Referințe
1	arabil	NU	1.060	2	236	-	

Lungime Segmente

1) Valorile lungimilor segmentelor sunt obținute din proiecție în plan.

Punct început	X / Y	Punct sfârșit	X / Y	Lungime segment (** (m)
1	575.838,868 391.313,281	2	575.828,409 391.322,385	13.866
2	575.828,409 391.322,385	3	575.818,224 391.332,017	14.018
3	575.818,224 391.332,017	4	575.790,508 391.307,593	36.942
4	575.790,508 391.307,593	5	575.798,731 391.300,297	10.993
5	575.798,731 391.300,297	6	575.800,2 391.298,993	1.964

Punct început	X / Y	Punct sfârșit	X / Y	Lungime segment (** (m)
6	575.800,2 391.298,993	7	575.807,631 391.292,4	9.934
7	575.807,631 391.292,4	8	575.809,046 391.291,144	1.892
8	575.809,046 391.291,144	9	575.813,246 391.287,418	5.615
9	575.813,246 391.287,418	1	575.838,868 391.313,281	36.406

** Lungimile segmentelor sunt determinate în planul de proiecție Stereo 70 și sunt rotunjite la 1 milimetru.

*** Distanța dintre puncte este formată din segmente cumulate ce sunt mai mici decât valoarea 1 milimetru.

**DATE DESPRE IMOBILUL NR. 3678**

Oficiul de Cadastru și Publicitate Imobiliară PRAHOVA
Biroul de Cadastru și Publicitate Imobiliară Ploiești

A. Partea I. Descrierea imobilului

TEREN Extravilan

Nr. CF vechi:7052

Nr. cadastral vechi:10514

Adresa: Jud. Prahova

Nr. Crt	Nr cadastral Nr. topografic	Suprafața* (mp)	Observații / Referințe
A1	20968	Din acte: 570 Masurata: 569	Sector cadastral:20 Teren neimprejmuit;

B. Partea II. Proprietari și acte

Inscrieri privitoare la dreptul de proprietate și alte drepturi reale	Referințe
28803 / 12/06/2007	
Act Notarial nr. 738, din 11/06/2007 emis de NP COSMA A.O.;	
B2	A1
Intabulare, drept de PROPRIETATE, dobandit prin Conventie, cota actuala 1/1, cota initiala 1/1	
1) SPIRIDON MARIAN	
67091 / 28/08/2014	
Act Normativ nr. 17, din 07/03/2014 emis de Parlamentul Romaniei;	
B3	A1
Imobil aflat sub incidenta art.3 alin.(1) din Legea 17/2014, dobandit prin Lege	

C. Partea III. SARCINI .

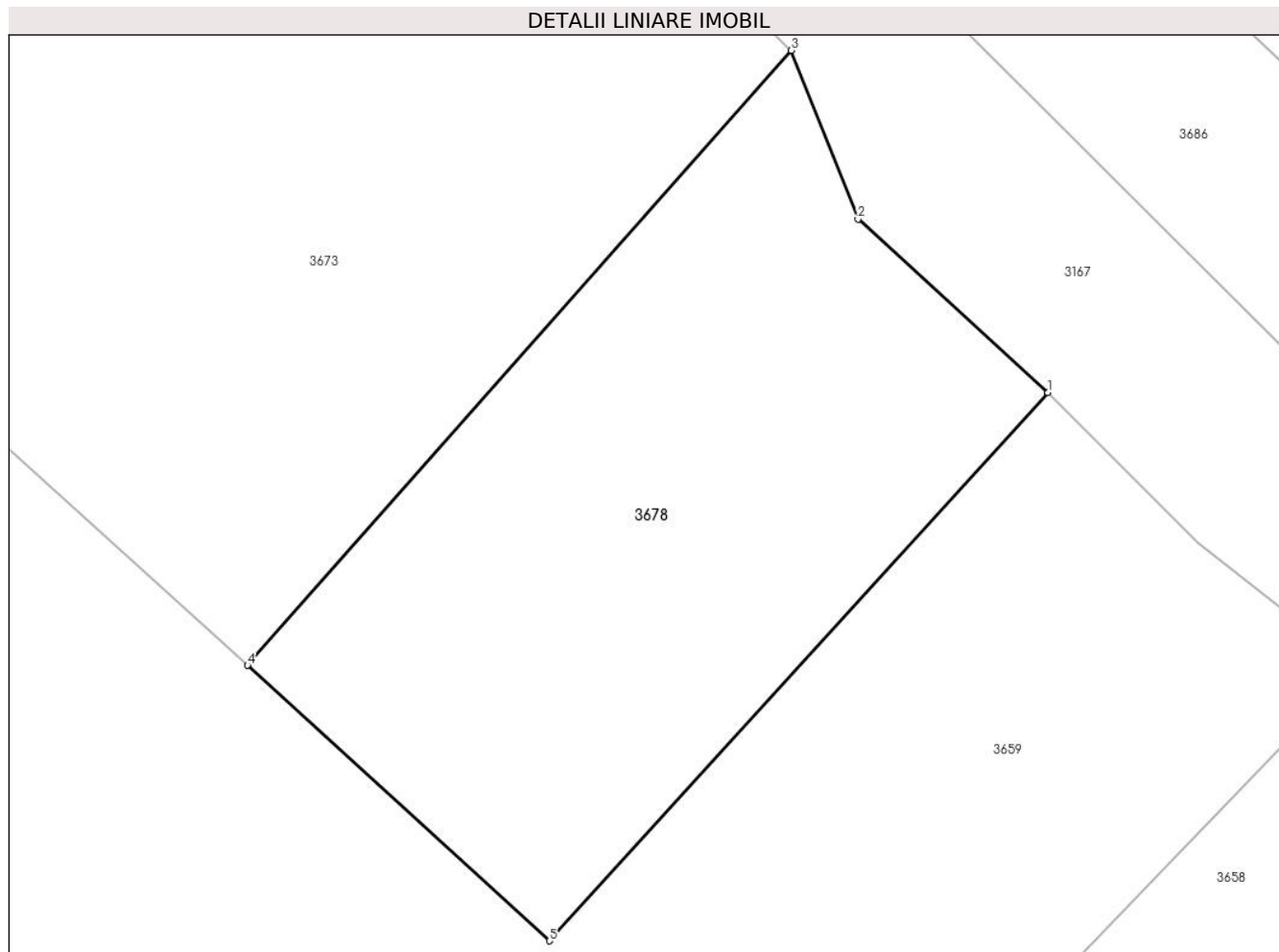
Inscrieri privind dezmembramintele dreptului de proprietate, drepturi reale de garanție și sarcini	Referințe
NU SUNT	

Anexa Nr. 1 La Partea I

Teren

Nr cadastral	Suprafața (mp)*	Observații / Referințe
20968	Din acte: 570 Masurata: 569	

* Suprafața este determinată în planul de proiecție Stereo 70.



Date referitoare la teren

Crt	Categorie folosință	Intra vilan	Suprafața (mp)	Tarla	Parcelă	Nr. topo	Observații / Referințe
1	vie	NU	569	2	239	-	

Lungime Segmente

1) Valorile lungimilor segmentelor sunt obținute din proiecție în plan.

Punct început	X / Y	Punct sfârșit	X / Y	Lungime segment (** (m)
1	575.870,32 391.278,215	2	575.862,22 391.285,61	10.968
2	575.862,22 391.285,61	3	575.859,385 391.292,807	7.735
3	575.859,385 391.292,807	4	575.836,189 391.266,586	35.009
4	575.836,189 391.266,586	5	575.849,059 391.254,84	17.424
5	575.849,059 391.254,84	1	575.870,32 391.278,215	31.598

**** Lungimile segmentelor sunt determinate în planul de proiecție Stereo 70 și sunt rotunjite la 1 milimetru.**

***** Distanța dintre puncte este formată din segmente cumulate ce sunt mai mici decât valoarea 1 milimetru.**

**DATE DESPRE IMOBILUL NR. 3679**

Oficiul de Cadastru și Publicitate Imobiliară PRAHOVA
Biroul de Cadastru și Publicitate Imobiliară Ploiești

A. Partea I. Descrierea imobilului

TEREN Extravilan

Adresa: Jud. Prahova

Nr. Crt	Nr cadastral Nr. topografic	Suprafața* (mp)	Observații / Referințe
A1		1.409	Sector cadastral:20 Teren neimprejmut;

B. Partea II. Proprietari și acte

Inscrieri privitoare la dreptul de proprietate și alte drepturi reale		Referințe
/		
Act Normativ nr. 7, din 13/03/1996 emis de PARLAMENTUL ROMANIEI;		
B1	Inscrierea posesiei, drept de PROPRIETATE, dobandit prin Lege, cota actuala 1/1, cota initiala 1/1 1) NEIDENTIFICAT NEIDENTIFICAT	A1
Act Normativ nr. 7, din 13/03/1996 emis de PARLAMENTUL ROMANIEI (art.13 alin.14);		
B2	Se noteaza mentiunea de proprietar neidentificat, rezerva comisiei locale de fond funciar.	A1

C. Partea III. SARCINI .

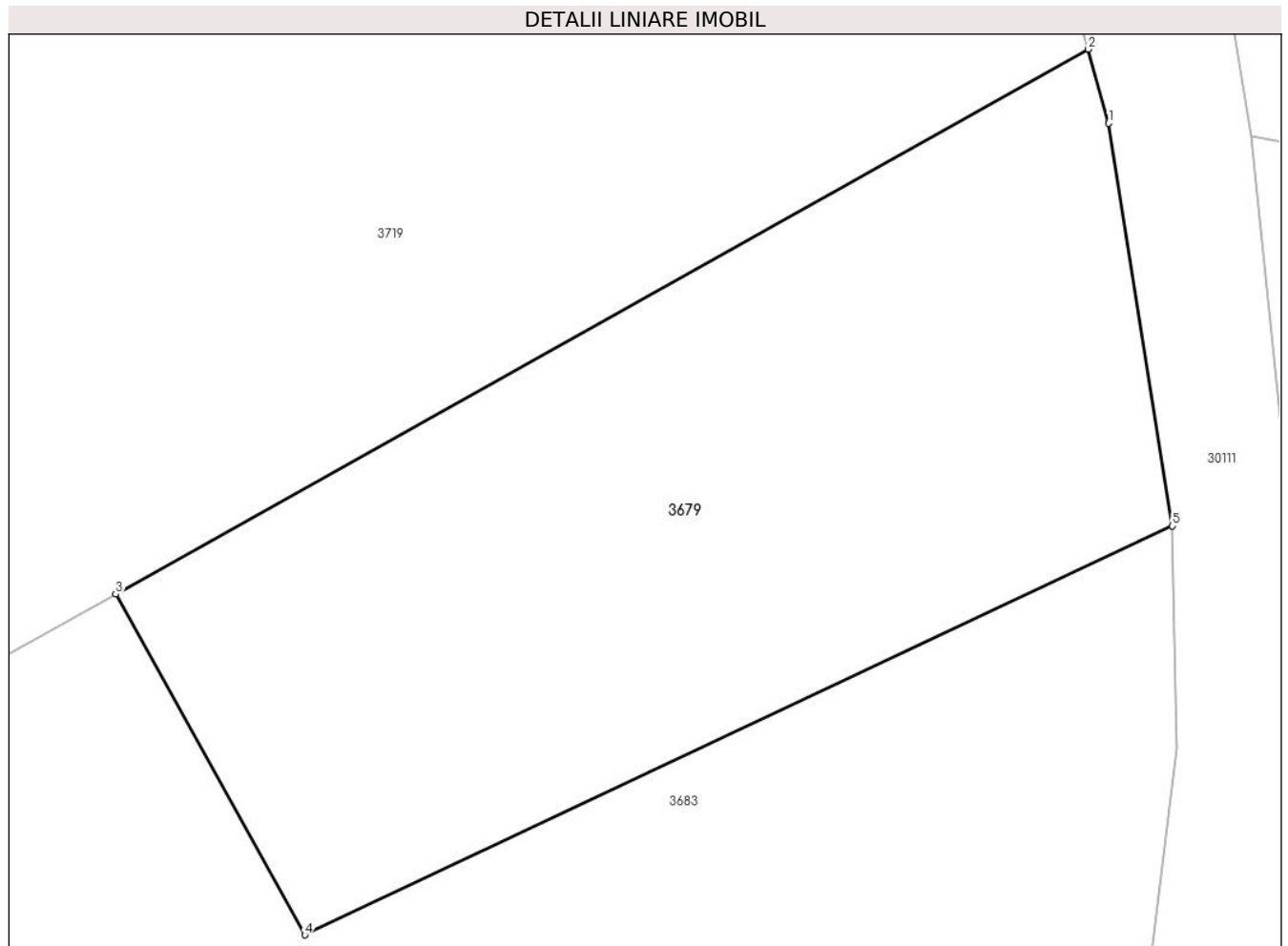
Inscrieri privind dezmembramintele dreptului de proprietate, drepturi reale de garanție și sarcini	Referințe
NU SUNT	

Anexa Nr. 1 La Partea I

Teren

Nr cadastral	Suprafața (mp)*	Observații / Referințe
	1.409	

* Suprafața este determinată în planul de proiecție Stereo 70.



Date referitoare la teren

Crt	Categorie folosință	Intravilan	Suprafața (mp)	Tarla	Parcelă	Nr. topo	Observații / Referințe
1	pasune	NU	1.409	2	198/1	-	

Lungime Segmente

1) Valorile lungimilor segmentelor sunt obținute din proiecție în plan.

Punct început	X / Y	Punct sfârșit	X / Y	Lungime segment (** (m)
1	575.934,992 391.501,183	2	575.933,824 391.505,358	4.335
2	575.933,824 391.505,358	3	575.878,979 391.474,639	62.862
3	575.878,979 391.474,639	4	575.889,652 391.455,424	21.98
4	575.889,652 391.455,424	5	575.938,589 391.478,481	54.097
5	575.938,589 391.478,481	1	575.934,992 391.501,183	22.985

**** Lungimile segmentelor sunt determinate în planul de proiecție Stereo 70 și sunt rotunjite la 1 milimetru.**

***** Distanța dintre puncte este formată din segmente cumulate ce sunt mai mici decât valoarea 1 milimetru.**

**DATE DESPRE IMOBILUL NR. 3680**

Oficiul de Cadastru și Publicitate Imobiliară PRAHOVA
Biroul de Cadastru și Publicitate Imobiliară Ploiești

A. Partea I. Descrierea imobilului

TEREN Extravilan

Adresa: Jud. Prahova

Nr. Crt	Nr cadastral Nr. topografic	Suprafața* (mp)	Observații / Referințe
A1		7.485	Sector cadastral:20 Teren neimprejmuit;

B. Partea II. Proprietari și acte

Inscrieri privitoare la dreptul de proprietate și alte drepturi reale		Referințe
/		
Act Administrativ nr. 40283, din 10/07/1995 emis de CJSDPAT PRAHOVA;		
B1	Intabulare, drept de PROPRIETATE, dobandit prin Reconstituire, cota actuala 1/1, cota initiala 1/1	A1
	1) VÎLSĂNOIU AURELIA 2) COSTACHE TECLA 3) DUMITRAN LUCIA 4) POPA TĂNASE 5) ROGODAN ILIE 6) POPA I CONSTANTIN 7) ȘTEFAN ELENA 8) BRÎNZEI LUCIA 9) ROGODAN CONSTANTIN 10) POPA ZINICA	

C. Partea III. SARCINI .

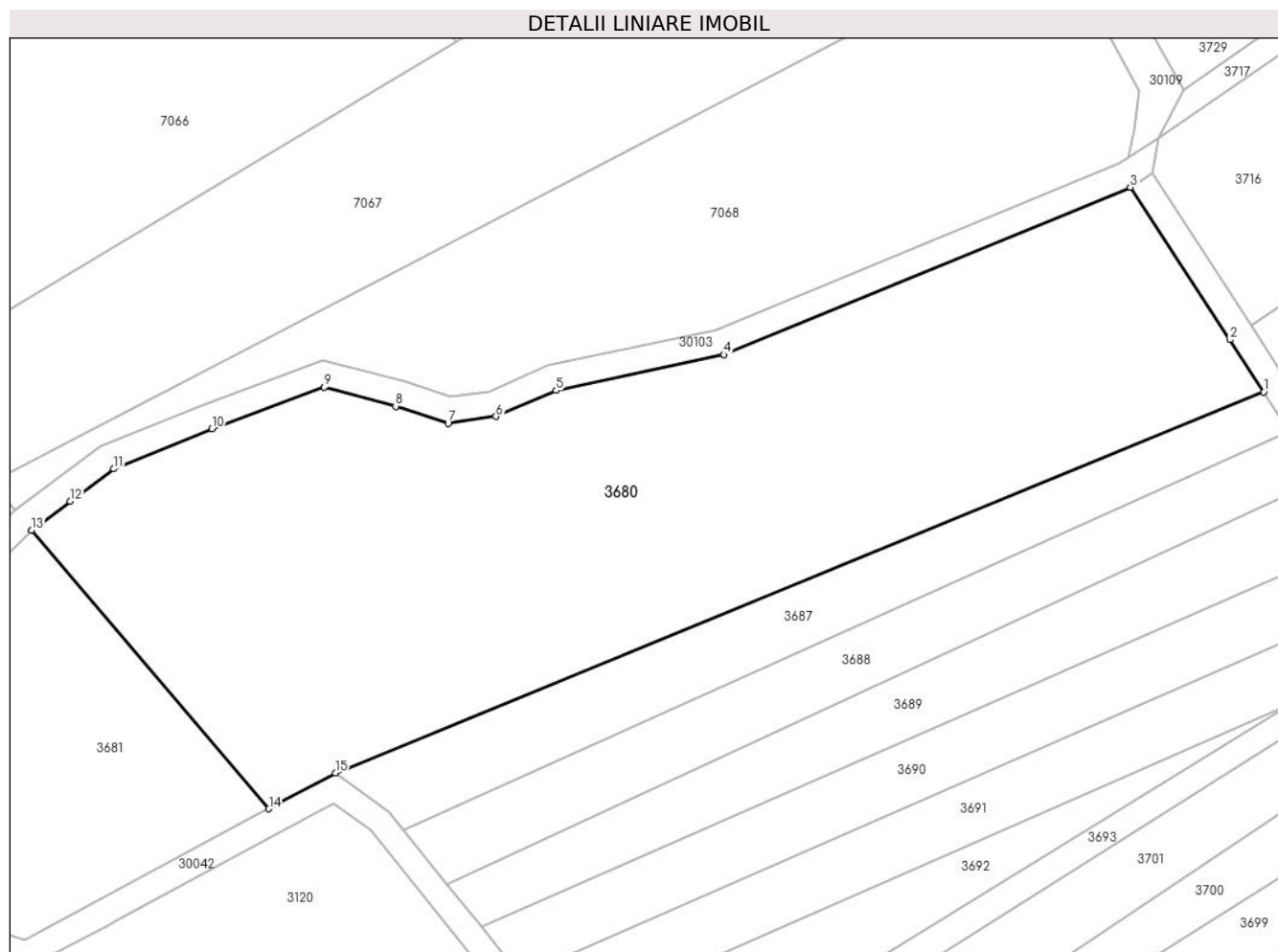
Inscrieri privind dezmembramintele dreptului de proprietate, drepturi reale de garanție și sarcini	Referințe
NU SUNT	

Anexa Nr. 1 La Partea I

Teren

Nr cadastral	Suprafața (mp)*	Observații / Referințe
	7.485	

* Suprafața este determinată în planul de proiecție Stereo 70.



Date referitoare la teren

Crt	Categorie folosință	Intravilan	Suprafața (mp)	Tarla	Parcelă	Nr. topo	Observații / Referințe
1	vie	NU	6.950	2	210	-	
2	faneata	NU	535	2	211	-	

Lungime Segmente

1) Valorile lungimilor segmentelor sunt obținute din proiecție în plan.

Punct început	X / Y	Punct sfârșit	X / Y	Lungime segment (** (m))
1	575.612,975 391.429,463	2	575.607,748 391.437,501	9.588
2	575.607,748 391.437,501	3	575.592,409 391.461,002	28.064
3	575.592,409 391.461,002	4	575.529,822 391.435,212	67.692
4	575.529,822 391.435,212	5	575.503,975 391.429,699	26.428

Punct început	X / Y	Punct sfârșit	X / Y	Lungime segment (** (m)
5	575.503,975 391.429,699	6	575.494,702 391.425,69	10.103
6	575.494,702 391.425,69	7	575.487,322 391.424,655	7.452
7	575.487,322 391.424,655	8	575.479,234 391.427,251	8.494
8	575.479,234 391.427,251	9	575.468,228 391.430,222	11.4
9	575.468,228 391.430,222	10	575.450,953 391.423,796	18.431
10	575.450,953 391.423,796	11	575.435,832 391.417,626	16.331
11	575.435,832 391.417,626	12	575.429,095 391.412,621	8.393
12	575.429,095 391.412,621	13	575.423,153 391.408,207	7.402
13	575.423,153 391.408,207	14	575.459,704 391.365,275	56.384
14	575.459,704 391.365,275	15	575.469,943 391.370,803	11.636
15	575.469,943 391.370,803	1	575.612,975 391.429,463	154.593

** Lungimile segmentelor sunt determinate în planul de proiecție Stereo 70 și sunt rotunjite la 1 milimetru.

*** Distanța dintre puncte este formată din segmente cumulate ce sunt mai mici decât valoarea 1 milimetru.

**DATE DESPRE IMOBILUL NR. 3681**

Oficiul de Cadastru și Publicitate Imobiliară PRAHOVA
Biroul de Cadastru și Publicitate Imobiliară Ploiești

A. Partea I. Descrierea imobilului

TEREN Extravilan

Adresa: Jud. Prahova, T2, F211,P156,Pd158/2

Nr. Crt	Nr cadastral Nr. topografic	Suprafața* (mp)	Observații / Referințe
A1	32602	Din acte: 5.055 Masurata: 3.170	Sector cadastral:20 Teren neimprijmit;

B. Partea II. Proprietari și acte

Inscrieri privitoare la dreptul de proprietate și alte drepturi reale		Referințe
13709 / 01/02/2024		
Hotarare Judecatoreasca nr. 821, din 31/03/1999 emis de TRIBUNALUL PRAHOVA (act notarial nr 138 din 10.06.2020, emis de NP LUPU MARIA LUIZA;act administrativ nr 19522 din 09.11.2023, emis de PRIMARIA PAULESTI;hotarare judecatoreasca nr 2050/1998 din 01.09.1999, emis de TRIBUNALUL PRAHOVA);		
B1	Intabulare, drept de PROPRIETATE, dobandit prin Succesiune, cota actuala 1/1, cota initiala 1/1 1) LUNG CARMEN GABRIELA	A1
Act Normativ nr. 17, din 07/03/2014 emis de PARLAMENTUL ROMANIEI;		
B2	Imobil aflat sub incidenta art.3 alin.(1) din Legea 17/2014	A1

C. Partea III. SARCINI .

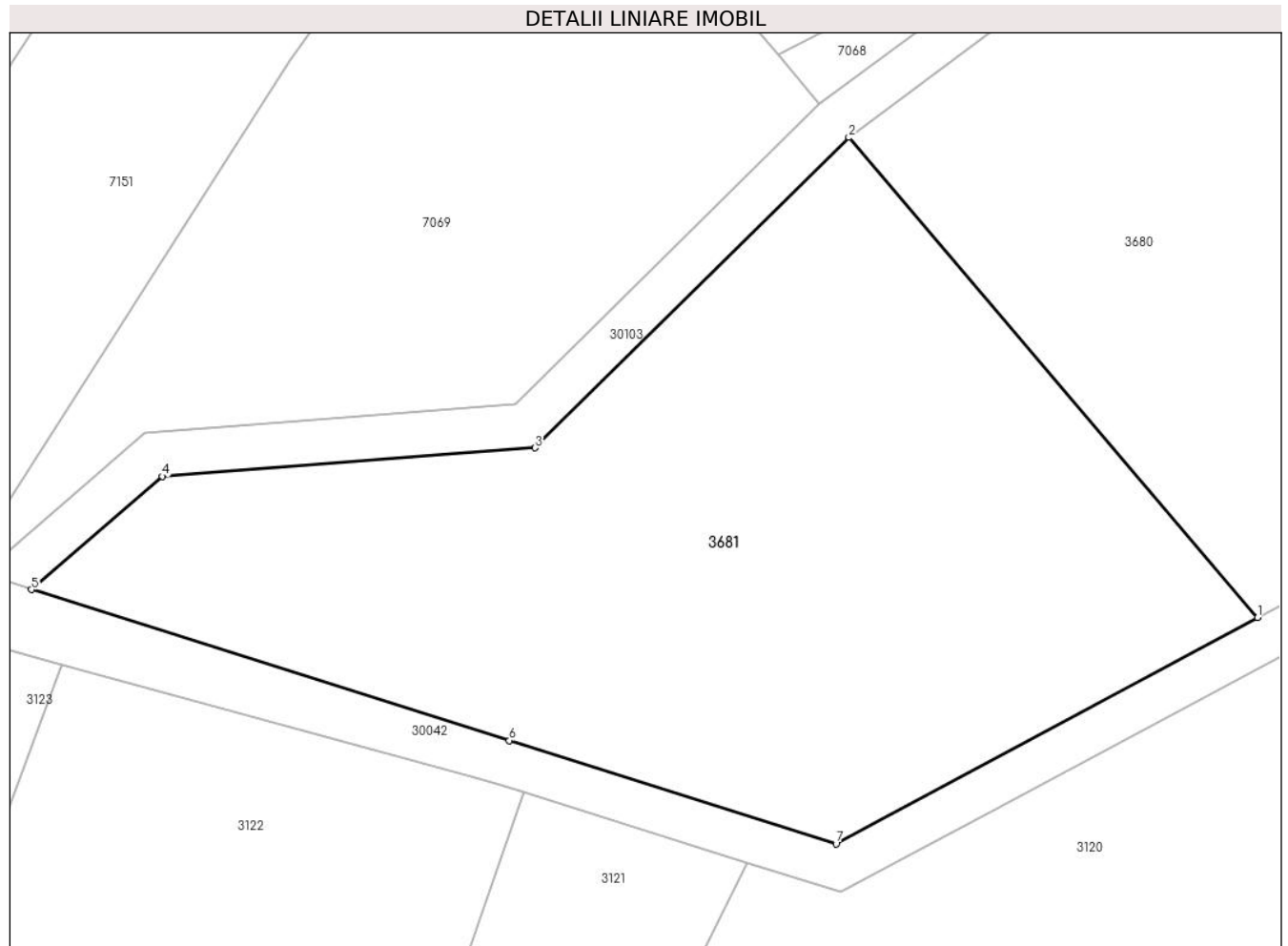
Inscrieri privind dezmembramintele dreptului de proprietate, drepturi reale de garanție și sarcini	Referințe
NU SUNT	

Anexa Nr. 1 La Partea I

Teren

Nr cadastral	Suprafața (mp)*	Observații / Referințe
32602	Din acte: 5.055 Masurata: 3.170	

* Suprafața este determinată în planul de proiecție Stereo 70.



Date referitoare la teren

Crt	Categorie folosință	Intra vilan	Suprafața (mp)	Tarla	Parcelă	Nr. topo	Observații / Referințe
1	faneata	NU	2.525	2	211	-	DIFERENȚA DE SUPRAFATA SE REGASESTE IN SECTORUL CADASTRAL 9
2	pasune	NU	645	2	156	-	

Lungime Segmente

1) Valorile lungimilor segmentelor sunt obținute din proiecție în plan.

Punct început	X / Y	Punct sfârșit	X / Y	Lungime segment (** (m)
1	575.459,704 391.365,275	2	575.423,153 391.408,207	56.384
2	575.423,153 391.408,207	3	575.395,073 391.380,455	39.48
3	575.395,073 391.380,455	4	575.361,777 391.377,908	33.393
4	575.361,777 391.377,908	5	575.350,054 391.367,787	15.488

Punct început	X / Y	Punct sfârșit	X / Y	Lungime segment (** (m)
5	575.350,054 391.367,787	6	575.392,802 391.354,287	44.829
6	575.392,802 391.354,287	7	575.422,008 391.345,064	30.628
7	575.422,008 391.345,064	1	575.459,704 391.365,275	42.772

** Lungimile segmentelor sunt determinate în planul de proiecție Stereo 70 și sunt rotunjite la 1 milimetru.

*** Distanța dintre puncte este formată din segmente cumulate ce sunt mai mici decât valoarea 1 milimetru.

**DATE DESPRE IMOBILUL NR. 3682**

Oficiul de Cadastru și Publicitate Imobiliară PRAHOVA
Biroul de Cadastru și Publicitate Imobiliară Ploiești

A. Partea I. Descrierea imobilului

TEREN Extravilan

Nr. CF vechi:1399
Nr. cadastral vechi:1671

Adresa: Jud. Prahova

Nr. Crt	Nr cadastral Nr. topografic	Suprafața* (mp)	Observații / Referințe
A1	26279	Din acte: 3.100 Masurata: 3.146	Sector cadastral:20 Teren neimprejmuit;

B. Partea II. Proprietari și acte

Inscrieri privitoare la dreptul de proprietate și alte drepturi reale	Referințe
29648 / 20/03/2019	
Act Notarial nr. 1469, din 20/03/2019 emis de NP Ivan Constantin;	
B5	A1
Intabulare, drept de PROPRIETATEpartaj, dobandit prin Conventie, cota actuala 1/1, cota initiala 1/1 1) NASTASESCU TRAIAN	

C. Partea III. SARCINI .

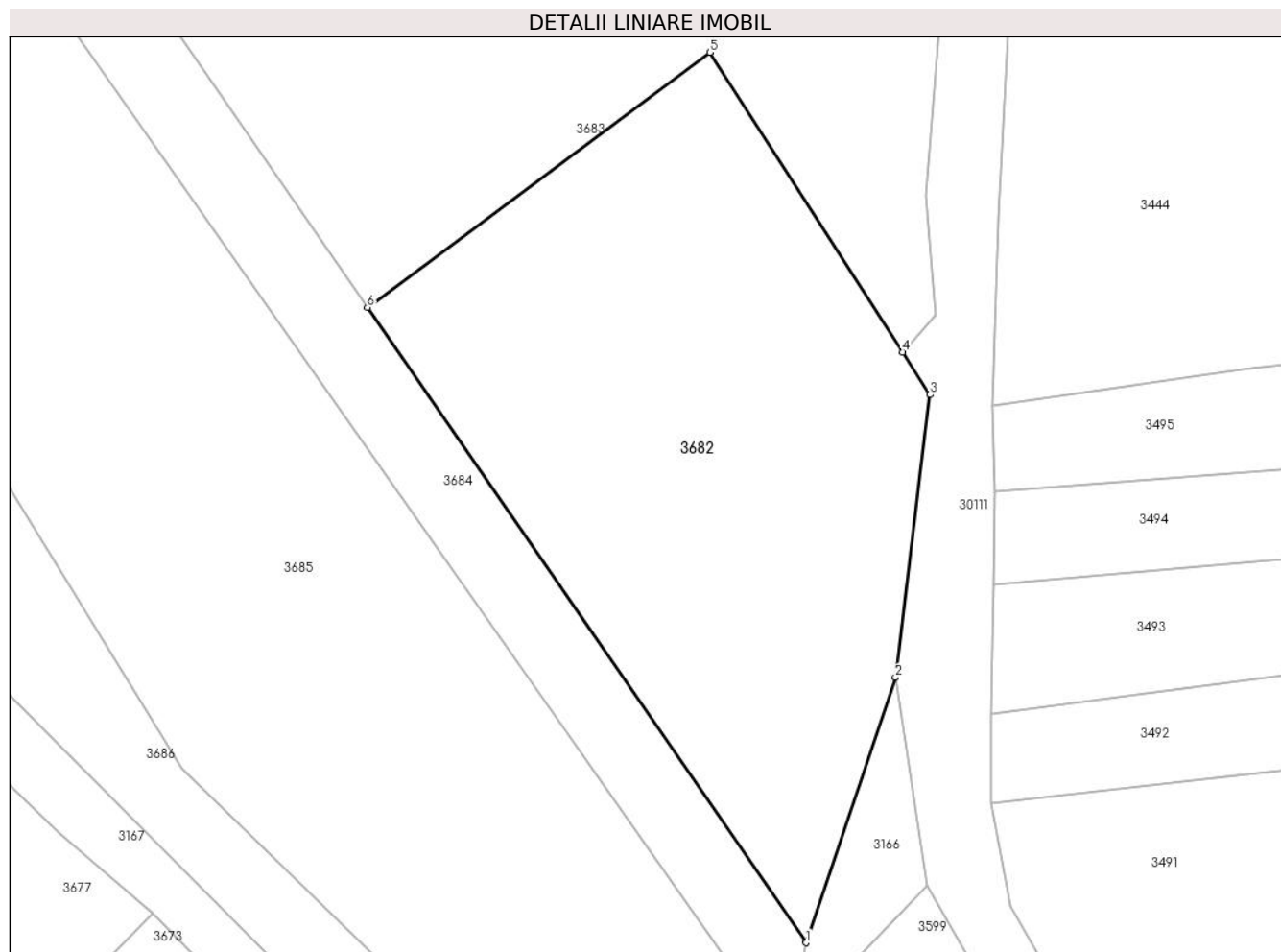
Inscrieri privind dezmembramintele dreptului de proprietate, drepturi reale de garanție și sarcini	Referințe
NU SUNT	

Anexa Nr. 1 La Partea I

Teren

Nr cadastral	Suprafața (mp)*	Observații / Referințe
26279	Din acte: 3.100 Masurata: 3.146	

* Suprafața este determinată în planul de proiecție Stereo 70.



Date referitoare la teren

Crt	Categorie folosință	Intra vilan	Suprafața (mp)	Tarla	Parcelă	Nr. topo	Observații / Referințe
1	faneata	NU	3.146	2	199	-	

Lungime Segmente

1) Valorile lungimilor segmentelor sunt obținute din proiecție în plan.

Punct început	X / Y	Punct sfârșit	X / Y	Lungime segment (** (m)
1	575.911,529 391.310,05	2	575.921,469 391.339,557	31.136
2	575.921,469 391.339,557	3	575.925,307 391.371,003	31.679
3	575.925,307 391.371,003	4	575.922,253 391.375,753	5.647
4	575.922,253 391.375,753	5	575.900,829 391.409,081	39.62
5	575.900,829 391.409,081	6	575.862,729 391.380,706	47.505

Punct început	X / Y	Punct sfârșit	X / Y	Lungime segment (** (m)
6	575.862,729 391.380,706	1	575.911,529 391.310,05	85.87

** Lungimile segmentelor sunt determinate în planul de proiecție Stereo 70 și sunt rotunjite la 1 milimetru.

*** Distanța dintre puncte este formată din segmente cumulate ce sunt mai mici decât valoarea 1 milimetru.

**DATE DESPRE IMOBILUL NR. 3683**

Oficiul de Cadastru și Publicitate Imobiliară PRAHOVA
Biroul de Cadastru și Publicitate Imobiliară Ploiești

A. Partea I. Descrierea imobilului

TEREN Extravilan

Adresa: Jud. Prahova

Nr. Crt	Nr cadastral Nr. topografic	Suprafața* (mp)	Observații / Referințe
A1		7.000	Sector cadastral:20 Teren neimprejmuit;

B. Partea II. Proprietari și acte

Inscrieri privitoare la dreptul de proprietate și alte drepturi reale	Referințe
/	
Act Administrativ nr. 35107, din 24/02/1995 emis de CJSDPAT PRAHOVA;	
B1	A1
Intabulare, drept de PROPRIETATE, dobandit prin Reconstituire, cota actuala 1/1, cota initiala 1/1	
1) BALCAN GHE ILIE	

C. Partea III. SARCINI .

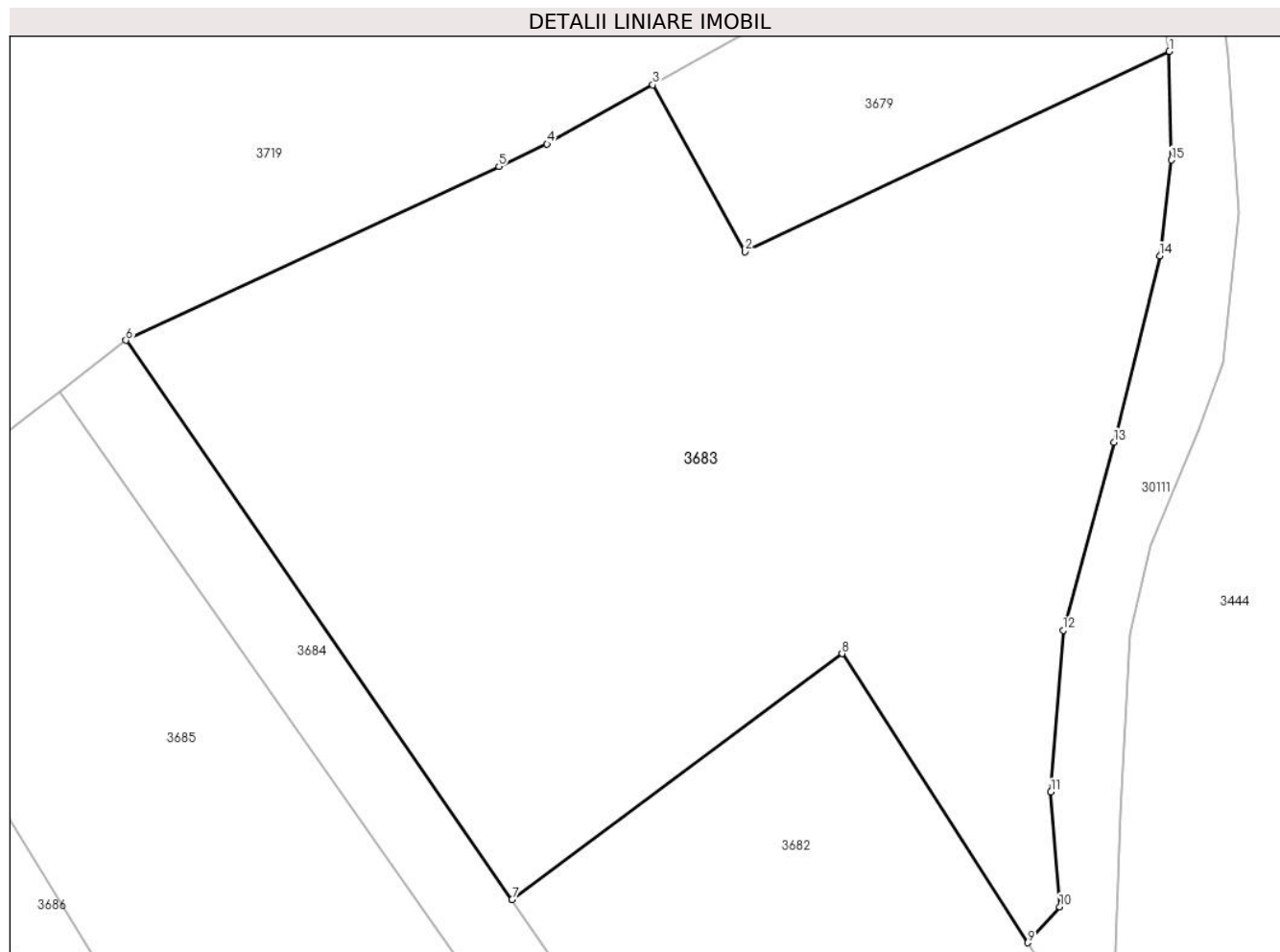
Inscrieri privind dezmembramintele dreptului de proprietate, drepturi reale de garanție și sarcini	Referințe
NU SUNT	

Anexa Nr. 1 La Partea I

Teren

Nr cadastral	Suprafața (mp)*	Observații / Referințe
	7.000	

* Suprafața este determinată în planul de proiecție Stereo 70.



Date referitoare la teren

Crt	Categorie folosință	Intra vilan	Suprafața (mp)	Tarla	Parcelă	Nr. topo	Observații / Referințe
1	faneata	NU	7.000	2	198	-	

Lungime Segmente

1) Valorile lungimilor segmentelor sunt obținute din proiecție în plan.

Punct început	X / Y	Punct sfârșit	X / Y	Lungime segment (** (m)
1	575.938,589 391.478,481	2	575.889,652 391.455,424	54.097
2	575.889,652 391.455,424	3	575.878,979 391.474,639	21.98
3	575.878,979 391.474,639	4	575.866,788 391.467,811	13.973
4	575.866,788 391.467,811	5	575.861,228 391.465,222	6.133
5	575.861,228 391.465,222	6	575.818,192 391.445,188	47.471

Punct început	X / Y	Punct sfârșit	X / Y	Lungime segment (** (m)
6	575.818,192 391.445,188	7	575.862,729 391.380,706	78.368
7	575.862,729 391.380,706	8	575.900,829 391.409,081	47.505
8	575.900,829 391.409,081	9	575.922,253 391.375,753	39.62
9	575.922,253 391.375,753	10	575.925,939 391.379,911	5.557
10	575.925,939 391.379,911	11	575.924,924 391.393,129	13.257
11	575.924,924 391.393,129	12	575.926,347 391.411,775	18.7
12	575.926,347 391.411,775	13	575.932,22 391.433,454	22.46
13	575.932,22 391.433,454	14	575.937,479 391.454,91	22.091
14	575.937,479 391.454,91	15	575.938,834 391.465,969	11.142
15	575.938,834 391.465,969	1	575.938,589 391.478,481	12.514

** Lungimile segmentelor sunt determinate în planul de proiecție Stereo 70 și sunt rotunjite la 1 milimetru.

*** Distanța dintre puncte este formată din segmente cumulate ce sunt mai mici decât valoarea 1 milimetru.

**DATE DESPRE IMOBILUL NR. 3684**

Oficiul de Cadastru și Publicitate Imobiliară PRAHOVA
Biroul de Cadastru și Publicitate Imobiliară Ploiești

A. Partea I. Descrierea imobilului

TEREN Extravilan

Adresa: Jud. Prahova

Nr. Crt	Nr cadastral Nr. topografic	Suprafața* (mp)	Observații / Referințe
A1		1.500	Sector cadastral:20 Teren neimprejmuit;

B. Partea II. Proprietari și acte

Inscrieri privitoare la dreptul de proprietate și alte drepturi reale	Referințe
/	
Act Administrativ nr. 35179, din 29/03/1995 emis de CJSDPAT PRAHOVA;	
B1	A1
Intabulare, drept de PROPRIETATE, dobandit prin Reconstituire, cota actuala 1/1, cota initiala 1/1	
1) RĂSCĂNEANU DOROTEA	

C. Partea III. SARCINI .

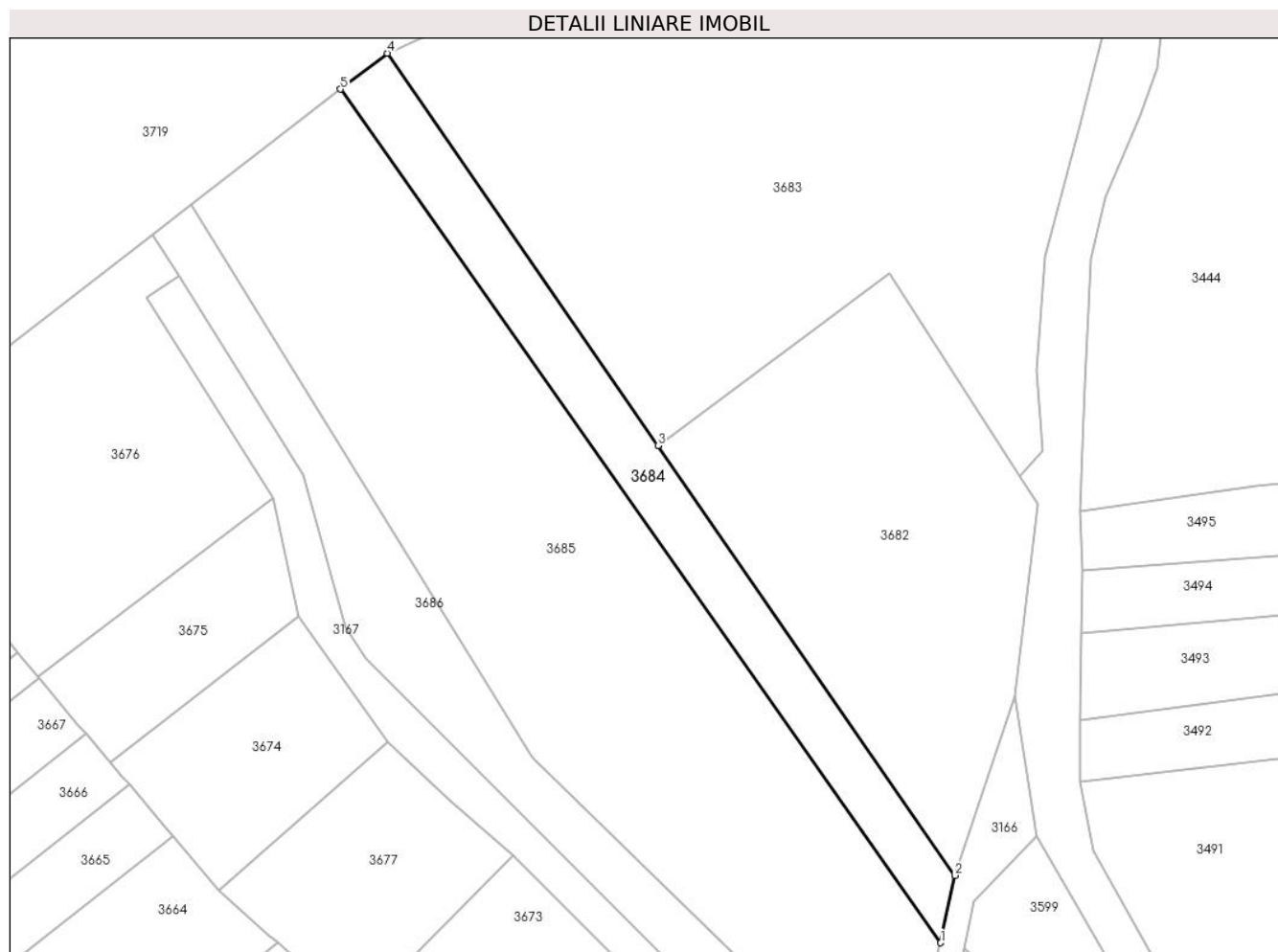
Inscrieri privind dezmembramintele dreptului de proprietate, drepturi reale de garanție și sarcini	Referințe
NU SUNT	

Anexa Nr. 1 La Partea I

Teren

Nr cadastral	Suprafața (mp)*	Observații / Referințe
	1.500	

* Suprafața este determinată în planul de proiecție Stereo 70.



Date referitoare la teren

Crt	Categorie folosință	Intra vilan	Suprafața (mp)	Tarla	Parcelă	Nr. topo	Observații / Referințe
1	faneata	NU	1.500	2	2213	-	

Lungime Segmente

1) Valorile lungimilor segmentelor sunt obținute din proiecție în plan.

Punct început	X / Y	Punct sfârșit	X / Y	Lungime segment (** (m)
1	575.909,228 391.298,981	2	575.911,529 391.310,05	11.306
2	575.911,529 391.310,05	3	575.862,729 391.380,706	85.87
3	575.862,729 391.380,706	4	575.818,192 391.445,188	78.368
4	575.818,192 391.445,188	5	575.810,544 391.439,279	9.665
5	575.810,544 391.439,279	1	575.909,228 391.298,981	171.529

**** Lungimile segmentelor sunt determinate în planul de proiecție Stereo 70 și sunt rotunjite la 1 milimetru.**

***** Distanța dintre puncte este formată din segmente cumulate ce sunt mai mici decât valoarea 1 milimetru.**

**DATE DESPRE IMOBILUL NR. 3685**

Oficiul de Cadastru și Publicitate Imobiliară PRAHOVA
Biroul de Cadastru și Publicitate Imobiliară Ploiești

A. Partea I. Descrierea imobilului

TEREN Extravilan

Adresa: Jud. Prahova

Nr. Crt	Nr cadastral Nr. topografic	Suprafața* (mp)	Observații / Referințe
A1		5.900	Sector cadastral:20 Teren neimprejmuit;

B. Partea II. Proprietari și acte

Inscrieri privitoare la dreptul de proprietate și alte drepturi reale		Referințe
/		
Act Administrativ nr. 35167, din 29/03/1995 emis de CJSDPAT PRAHOVA;		
B1	Intabulare, drept de PROPRIETATE, dobandit prin Reconstituire, cota actuala 1/1, cota initiala 1/1 1) FRITZ CAROL	A1

C. Partea III. SARCINI .

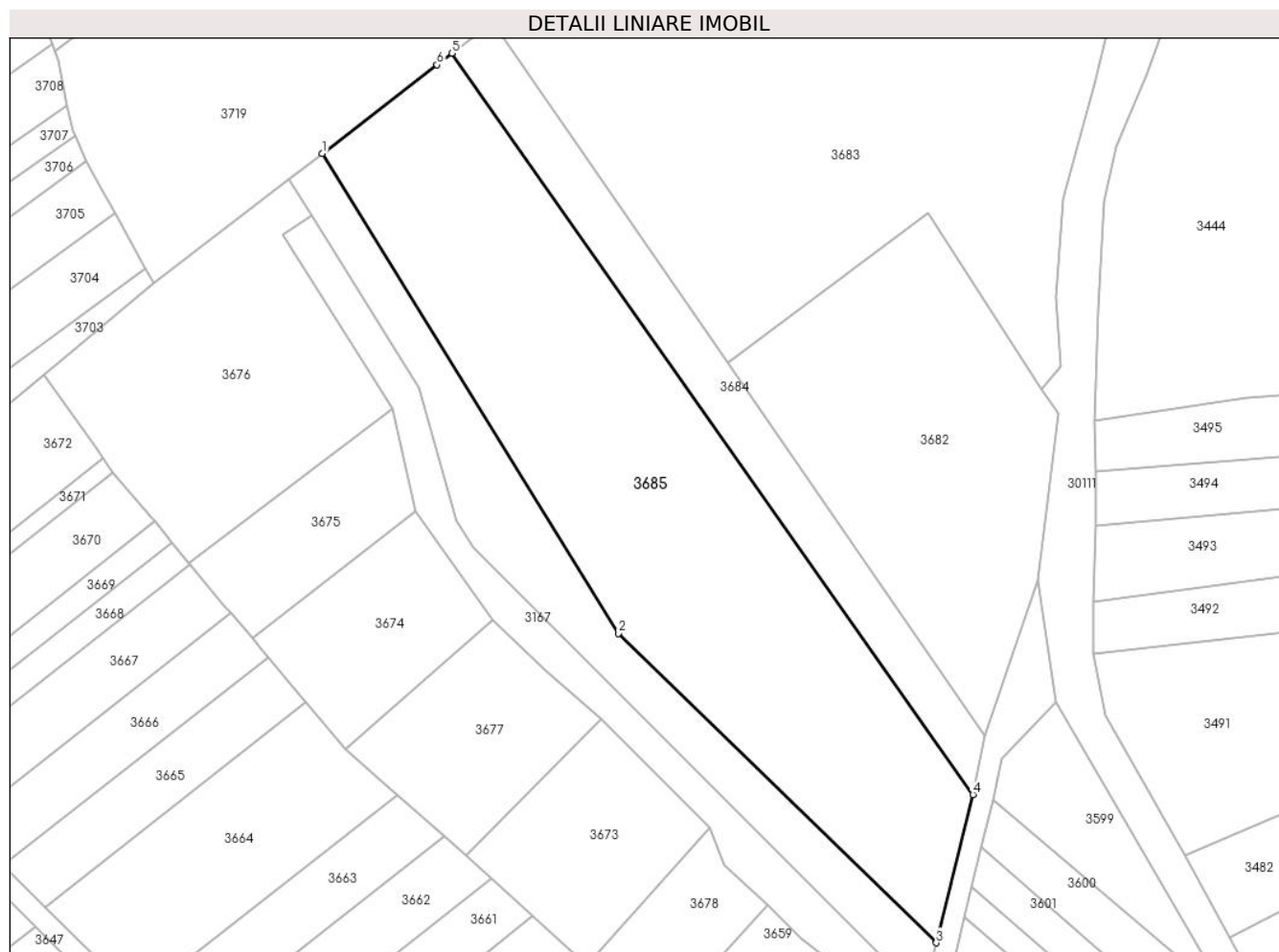
Inscrieri privind dezmembramintele dreptului de proprietate, drepturi reale de garanție și sarcini	Referințe
NU SUNT	

Anexa Nr. 1 La Partea I

Teren

Nr cadastral	Suprafața (mp)*	Observații / Referințe
	5.900	

* Suprafața este determinată în planul de proiecție Stereo 70.



Date referitoare la teren

Crt	Categorie folosință	Intra vilan	Suprafața (mp)	Tarla	Parcelă	Nr. topo	Observații / Referințe
1	faneata	NU	5.900	2	223/1	-	

Lungime Segmente

1) Valorile lungimilor segmentelor sunt obținute din proiecție în plan.

Punct început	X / Y	Punct sfârșit	X / Y	Lungime segment (** (m)
1	575.786,037 391.420,347	2	575.842,04 391.329,47	106.747
2	575.842,04 391.329,47	3	575.902,274 391.270,946	83.983
3	575.902,274 391.270,946	4	575.909,228 391.298,981	28.885
4	575.909,228 391.298,981	5	575.810,544 391.439,279	171.529
5	575.810,544 391.439,279	6	575.807,724 391.437,101	3.563

Punct început	X / Y	Punct sfârșit	X / Y	Lungime segment (** (m)
6	575.807,724 391.437,101	1	575.786,037 391.420,347	27.405

** Lungimile segmentelor sunt determinate în planul de proiecție Stereo 70 și sunt rotunjite la 1 milimetru.

*** Distanța dintre puncte este formată din segmente cumulate ce sunt mai mici decât valoarea 1 milimetru.

**DATE DESPRE IMOBILUL NR. 3686**

Oficiul de Cadastru și Publicitate Imobiliară PRAHOVA
Biroul de Cadastru și Publicitate Imobiliară Ploiești

A. Partea I. Descrierea imobilului

TEREN Intravilan

Nr. CF vechi:8844

Nr. cadastral vechi:11839

Adresa: Loc. Paulesti, Jud. Prahova

Nr. Crt	Nr cadastral Nr. topografic	Suprafața* (mp)	Observații / Referințe
A1	22521	1.800	Sector cadastral:20 Teren neimprejmuit;

B. Partea II. Proprietari și acte

Inscrieri privitoare la dreptul de proprietate și alte drepturi reale		Referințe
29807 / 06/05/2008		
Act Notarial nr. 1683, din 05/05/2008 emis de NP MEIROSU CARMEN;		
B3	Intabulare, drept de PROPRIETATEcumparare ca bun propriu, dobandit prin Conventie, cota actuala 1/1, cota initiala 1/1 1) ENACHE OVIDIU CATALIN	A1

C. Partea III. SARCINI .

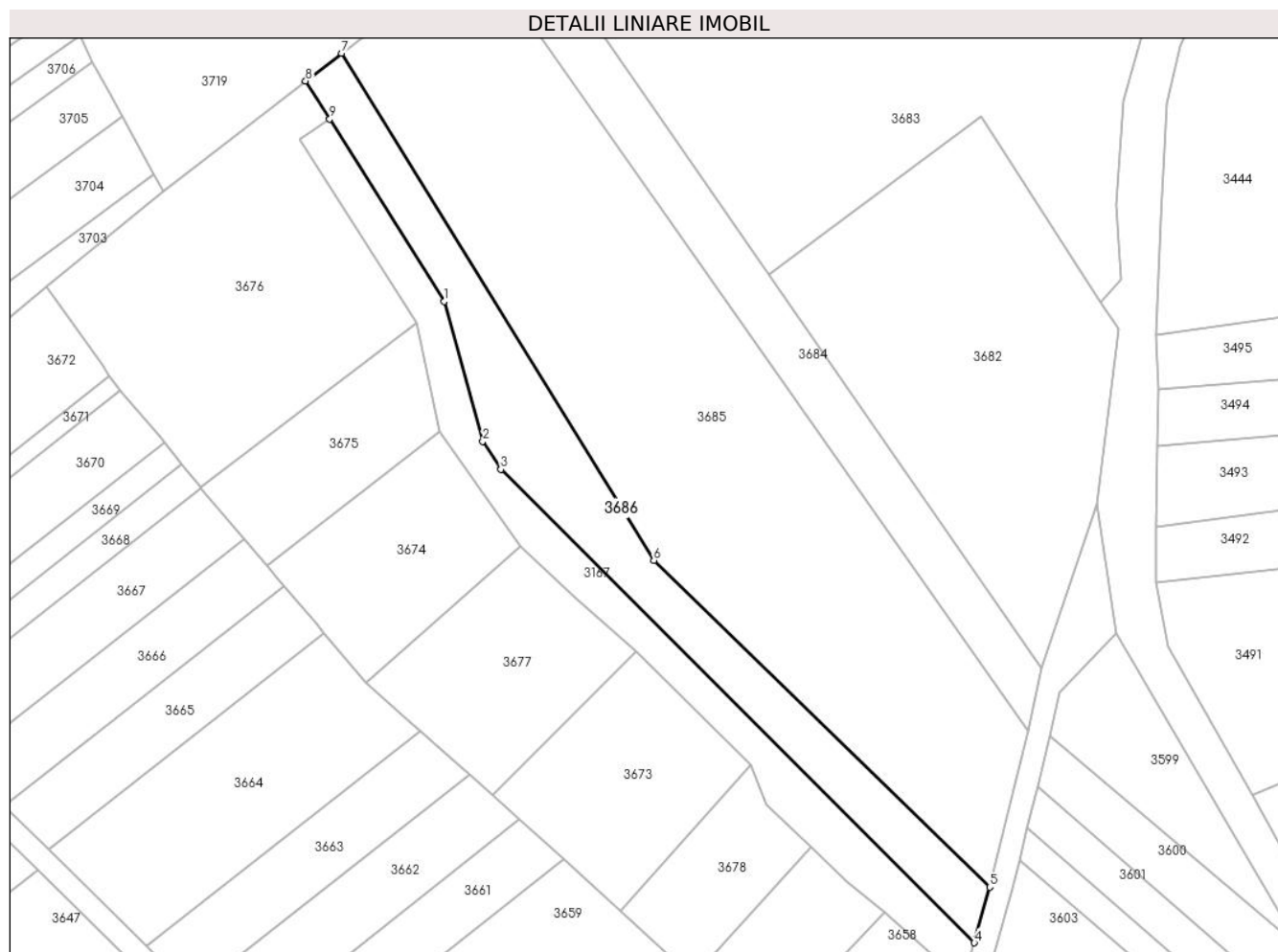
Inscrieri privind dezmembramintele dreptului de proprietate, drepturi reale de garanție și sarcini	Referințe
NU SUNT	

Anexa Nr. 1 La Partea I

Teren

Nr cadastral	Suprafața (mp)*	Observații / Referințe
22521	1.800	

* Suprafața este determinată în planul de proiecție Stereo 70.



Date referitoare la teren

Crt	Categorie folosință	Intra vilan	Suprafața (mp)	Tarla	Parcelă	Nr. topo	Observații / Referințe
1	faneata	DA	1.800	2	223/2	-	

Lungime Segmente

1) Valorile lungimilor segmentelor sunt obținute din proiecție în plan.

Punct început	X / Y	Punct sfârșit	X / Y	Lungime segment (** (m)
1	575.804,44 391.375,85	2	575.811,39 391.350,82	25.977
2	575.811,39 391.350,82	3	575.814,64 391.345,78	5.997
3	575.814,64 391.345,78	4	575.899,53 391.260,97	119.996
4	575.899,53 391.260,97	5	575.902,274 391.270,946	10.347
5	575.902,274 391.270,946	6	575.842,04 391.329,47	83.983

Punct început	X / Y	Punct sfârșit	X / Y	Lungime segment (** (m)
6	575.842,04 391.329,47	7	575.786,037 391.420,347	106.747
7	575.786,037 391.420,347	8	575.779,632 391.415,399	8.094
8	575.779,632 391.415,399	9	575.783,943 391.408,526	8.113
9	575.783,943 391.408,526	1	575.804,44 391.375,85	38.573

** Lungimile segmentelor sunt determinate în planul de proiecție Stereo 70 și sunt rotunjite la 1 milimetru.

*** Distanța dintre puncte este formată din segmente cumulate ce sunt mai mici decât valoarea 1 milimetru.

**DATE DESPRE IMOBILUL NR. 3687**

Oficiul de Cadastru și Publicitate Imobiliară PRAHOVA
Biroul de Cadastru și Publicitate Imobiliară Ploiești

A. Partea I. Descrierea imobilului

TEREN Extravilan

Adresa: Jud. Prahova

Nr. Crt	Nr cadastral Nr. topografic	Suprafața* (mp)	Observații / Referințe
A1		1.460	Sector cadastral:20 Teren neimprejmuit;

B. Partea II. Proprietari și acte

Inscrieri privitoare la dreptul de proprietate și alte drepturi reale		Referințe
/		
Act Administrativ nr. 40282, din 10/07/1995 emis de CJSDPAT PRAHOVA;		
B1	Intabulare, drept de PROPRIETATE, dobandit prin Reconstituire, cota actuala 1/1, cota initiala 1/1 1) POPA GHE ZINICA 2) POPA GHE TĂNASE 3) BRÎNZEI GHE LUCIA 4) COSTACHE GHE TECLA	A1

C. Partea III. SARCINI .

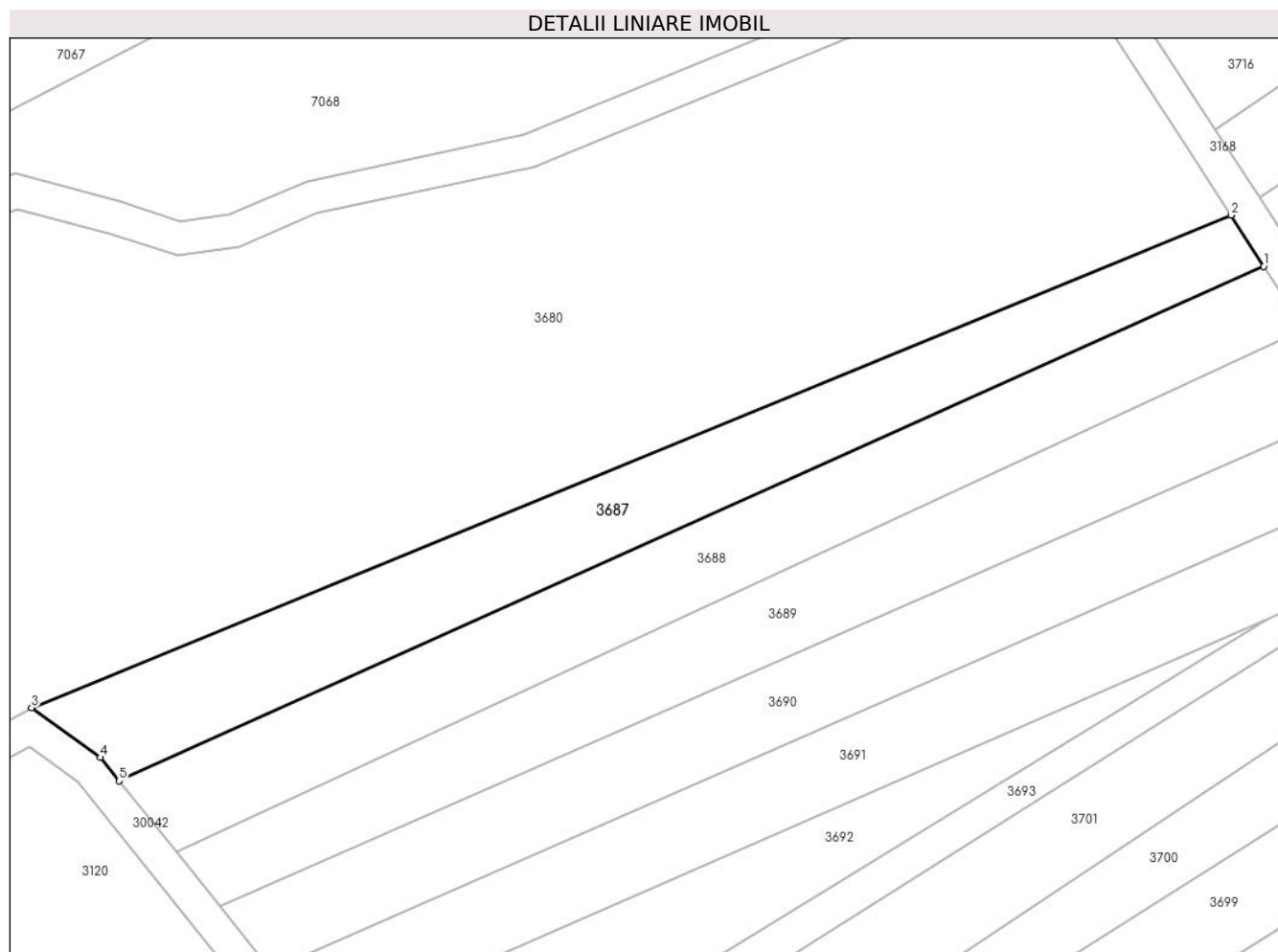
Inscrieri privind dezmembramintele dreptului de proprietate, drepturi reale de garanție și sarcini	Referințe
NU SUNT	

Anexa Nr. 1 La Partea I

Teren

Nr cadastral	Suprafața (mp)*	Observații / Referințe
	1.460	

* Suprafața este determinată în planul de proiecție Stereo 70.



Date referitoare la teren

Crt	Categorie folosință	Intravilan	Suprafața (mp)	Tarla	Parcelă	Nr. topo	Observații / Referințe
1	vie	NU	1.460	2	210/1	-	

Lungime Segmente

1) Valorile lungimilor segmentelor sunt obținute din proiecție în plan.

Punct început	X / Y	Punct sfârșit	X / Y	Lungime segment (** (m)
1	575.616,838 391.423,369	2	575.612,975 391.429,463	7.215
2	575.612,975 391.429,463	3	575.469,943 391.370,803	154.593
3	575.469,943 391.370,803	4	575.478,161 391.364,867	10.138
4	575.478,161 391.364,867	5	575.480,404 391.362,08	3.577
5	575.480,404 391.362,08	1	575.616,838 391.423,369	149.568

**** Lungimile segmentelor sunt determinate în planul de proiecție Stereo 70 și sunt rotunjite la 1 milimetru.**

***** Distanța dintre puncte este formată din segmente cumulate ce sunt mai mici decât valoarea 1 milimetru.**

**DATE DESPRE IMOBILUL NR. 3688**

Oficiul de Cadastru și Publicitate Imobiliară PRAHOVA
Biroul de Cadastru și Publicitate Imobiliară Ploiești

A. Partea I. Descrierea imobilului

TEREN Extravilan

Adresa: Jud. Prahova

Nr. Crt	Nr cadastral Nr. topografic	Suprafața* (mp)	Observații / Referințe
A1		1.435	Sector cadastral:20 Teren neimprejmuit;

B. Partea II. Proprietari și acte

Inscrieri privitoare la dreptul de proprietate și alte drepturi reale		Referințe
/		
Act Administrativ nr. 40281, din 10/07/1995 emis de CJSDPAT PRAHOVA;		
B1	Intabulare, drept de PROPRIETATE, dobandit prin Reconstituire, cota actuala 1/1, cota initiala 1/1	A1
	1) ȘTEFAN ELENA 2) ȘTEFAN GHE DUMITRU 3) TEODORESCU GHE AURICA 4) ENE GHEORGHE EUGENIA	

C. Partea III. SARCINI .

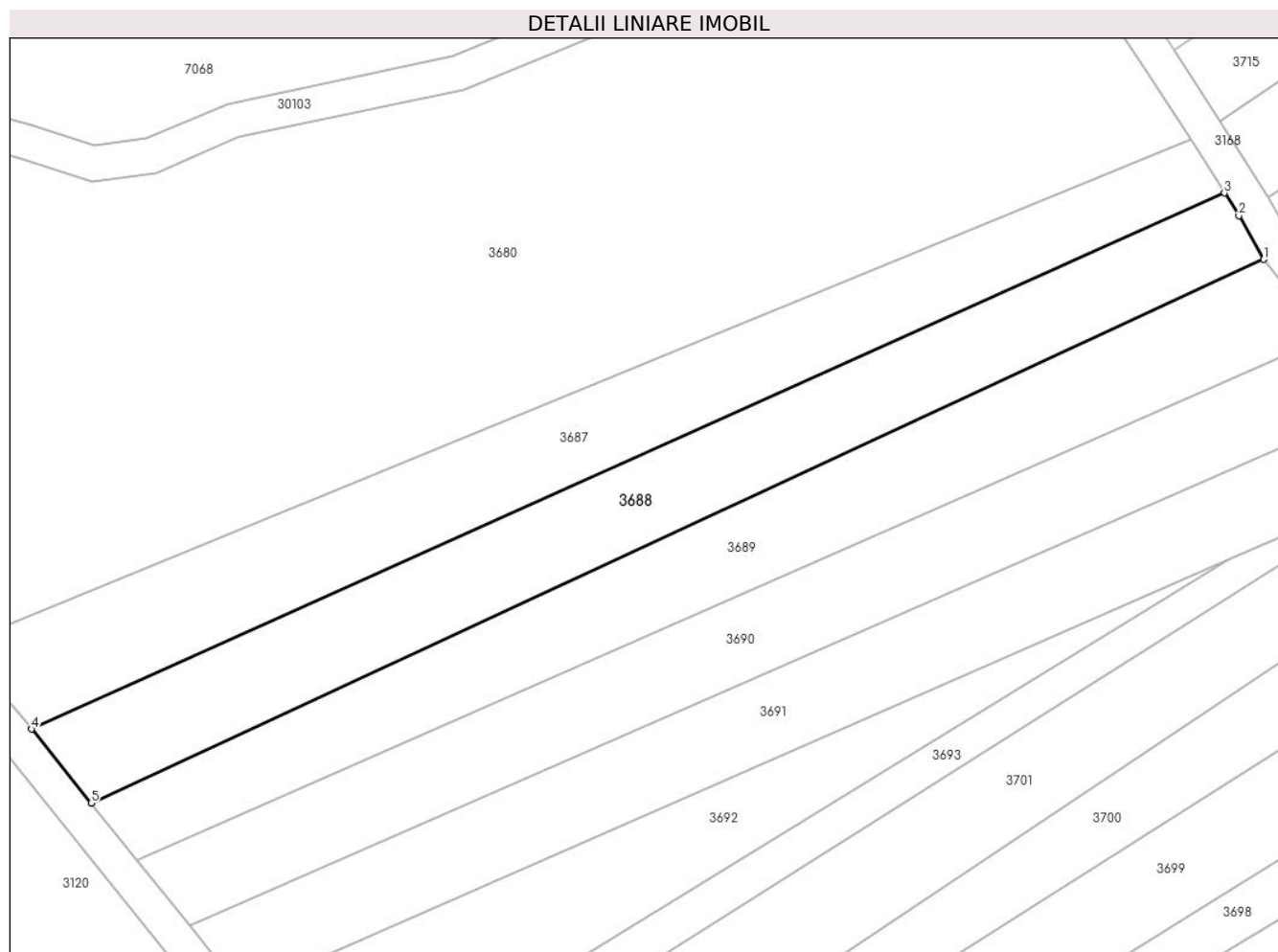
Inscrieri privind dezmembramintele dreptului de proprietate, drepturi reale de garanție și sarcini	Referințe
NU SUNT	

Anexa Nr. 1 La Partea I

Teren

Nr cadastral	Suprafața (mp)*	Observații / Referințe
	1.435	

* Suprafața este determinată în planul de proiecție Stereo 70.



Date referitoare la teren

Crt	Categorie folosință	Intra vilan	Suprafața (mp)	Tarla	Parcelă	Nr. topo	Observații / Referințe
1	vie	NU	1.435	2	210/2	-	

Lungime Segmente

1) Valorile lungimilor segmentelor sunt obținute din proiecție în plan.

Punct început	X / Y	Punct sfârșit	X / Y	Lungime segment (** (m)
1	575.621,344 391.415,769	2	575.618,497 391.420,754	5.741
2	575.618,497 391.420,754	3	575.616,838 391.423,369	3.097
3	575.616,838 391.423,369	4	575.480,404 391.362,08	149.568
4	575.480,404 391.362,08	5	575.487,205 391.353,629	10.848
5	575.487,205 391.353,629	1	575.621,344 391.415,769	147.833

**** Lungimile segmentelor sunt determinate în planul de proiecție Stereo 70 și sunt rotunjite la 1 milimetru.**

***** Distanța dintre puncte este formată din segmente cumulate ce sunt mai mici decât valoarea 1 milimetru.**

**DATE DESPRE IMOBILUL NR. 3689**

Oficiul de Cadastru și Publicitate Imobiliară PRAHOVA
Biroul de Cadastru și Publicitate Imobiliară Ploiești

A. Partea I. Descrierea imobilului

TEREN Extravilan

Adresa: Jud. Prahova

Nr. Crt	Nr cadastral Nr. topografic	Suprafața* (mp)	Observații / Referințe
A1		1.420	Sector cadastral:20 Teren neimprejmuit;

B. Partea II. Proprietari și acte

Inscrieri privitoare la dreptul de proprietate și alte drepturi reale		Referințe
/		
Act Administrativ nr. 31426, din 09/12/1994 emis de CJSDPAT PRAHOVA;		
B1	Intabulare, drept de PROPRIETATE, dobandit prin Reconstituire, cota actuala 1/1, cota initiala 1/1 1) BRATU COSTACHE GHEORGHE	A1

C. Partea III. SARCINI .

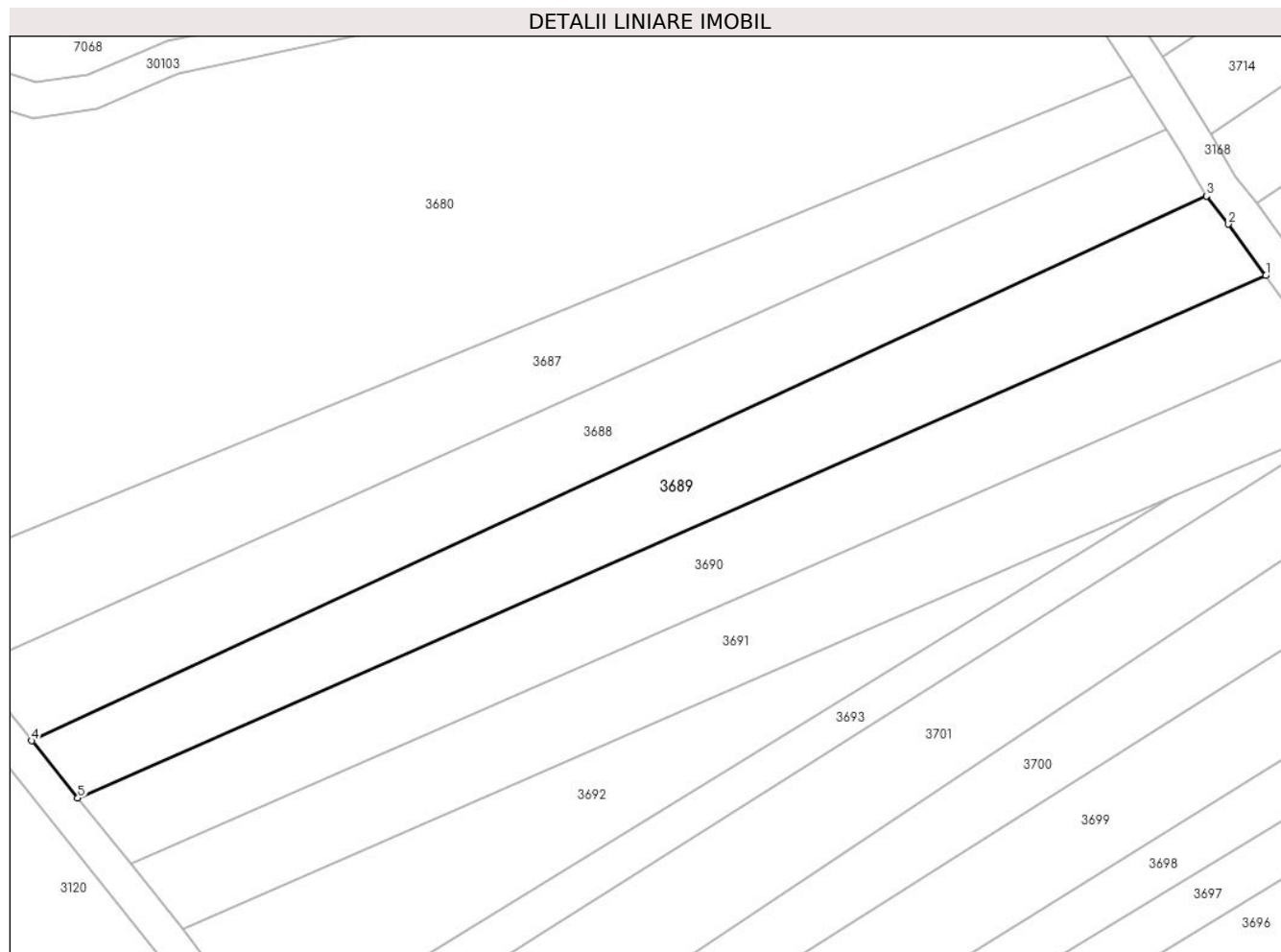
Inscrieri privind dezmembramintele dreptului de proprietate, drepturi reale de garanție și sarcini	Referințe
NU SUNT	

Anexa Nr. 1 La Partea I

Teren

Nr cadastral	Suprafața (mp)*	Observații / Referințe
	1.420	

* Suprafața este determinată în planul de proiecție Stereo 70.



Date referitoare la teren

Crt	Categorie folosință	Intra vilan	Suprafața (mp)	Tarla	Parcelă	Nr. topo	Observații / Referințe
1	vie	NU	1.420	2	210/3	-	

Lungime Segmente

1) Valorile lungimilor segmentelor sunt obținute din proiecție în plan.

Punct început	X / Y	Punct sfârșit	X / Y	Lungime segment (** (m)
1	575.628,131 391.406,692	2	575.623,876 391.412,566	7.253
2	575.623,876 391.412,566	3	575.621,344 391.415,769	4.083
3	575.621,344 391.415,769	4	575.487,205 391.353,629	147.833
4	575.487,205 391.353,629	5	575.492,462 391.347,096	8.385
5	575.492,462 391.347,096	1	575.628,131 391.406,692	148.182

**** Lungimile segmentelor sunt determinate în planul de proiecție Stereo 70 și sunt rotunjite la 1 milimetru.**

***** Distanța dintre puncte este formată din segmente cumulate ce sunt mai mici decât valoarea 1 milimetru.**

**DATE DESPRE IMOBILUL NR. 3690**

Oficiul de Cadastru și Publicitate Imobiliară PRAHOVA
Biroul de Cadastru și Publicitate Imobiliară Ploiești

A. Partea I. Descrierea imobilului

TEREN Extravilan

Adresa: Jud. Prahova

Nr. Crt	Nr cadastral Nr. topografic	Suprafața* (mp)	Observații / Referințe
A1		1.390	Sector cadastral:20 Teren neimprejmuit;

B. Partea II. Proprietari și acte

Inscrieri privitoare la dreptul de proprietate și alte drepturi reale	Referințe
/	
Act Administrativ nr. 40235, din 01/06/1995 emis de CJSDPAT PRAHOVA;	
B1	A1
Intabulare, drept de PROPRIETATE, dobandit prin Reconstituire, cota actuala 1/1, cota initiala 1/1	
1) ZINCĂ GHIȚĂ NICOLAE	

C. Partea III. SARCINI .

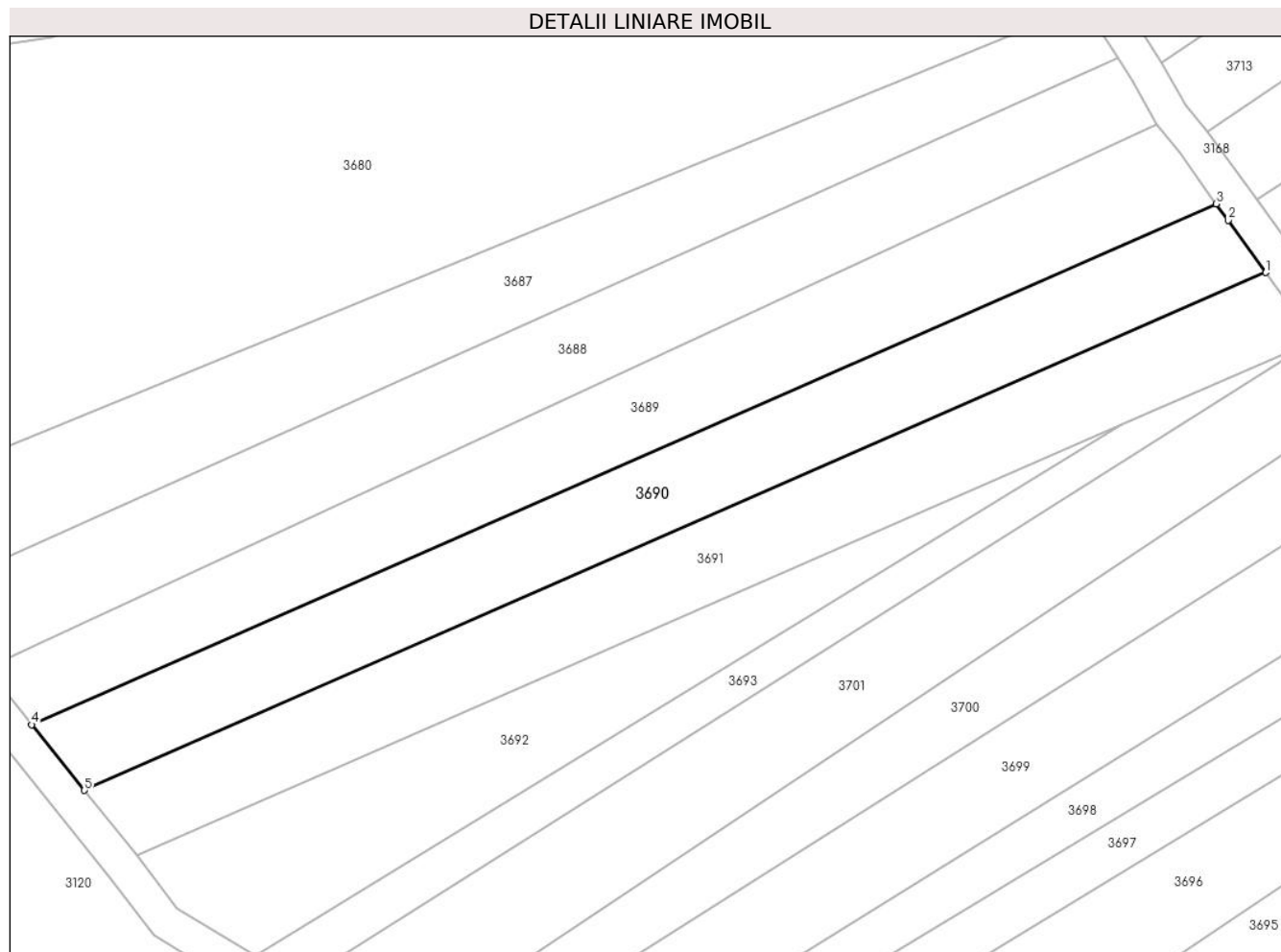
Inscrieri privind dezmembramintele dreptului de proprietate, drepturi reale de garanție și sarcini	Referințe
NU SUNT	

Anexa Nr. 1 La Partea I

Teren

Nr cadastral	Suprafața (mp)*	Observații / Referințe
	1.390	

* Suprafața este determinată în planul de proiecție Stereo 70.



Date referitoare la teren

Crt	Categorie folosință	Intravilan	Suprafața (mp)	Tarla	Parcelă	Nr. topo	Observații / Referințe
1	vie	NU	1.390	2	210/4	-	

Lungime Segmente

1) Valorile lungimilor segmentelor sunt obținute din proiecție în plan.

Punct început	X / Y	Punct sfârșit	X / Y	Lungime segment (** (m)
1	575.633,802 391.398,827	2	575.629,504 391.404,797	7.356
2	575.629,504 391.404,797	3	575.628,131 391.406,692	2.34
3	575.628,131 391.406,692	4	575.492,462 391.347,096	148.182
4	575.492,462 391.347,096	5	575.498,51 391.339,581	9.646
5	575.498,51 391.339,581	1	575.633,802 391.398,827	147.696

**** Lungimile segmentelor sunt determinate în planul de proiecție Stereo 70 și sunt rotunjite la 1 milimetru.**

***** Distanța dintre puncte este formată din segmente cumulate ce sunt mai mici decât valoarea 1 milimetru.**

**DATE DESPRE IMOBILUL NR. 3691**

Oficiul de Cadastru și Publicitate Imobiliară PRAHOVA
Biroul de Cadastru și Publicitate Imobiliară Ploiești

A. Partea I. Descrierea imobilului

TEREN Extravilan

Adresa: Jud. Prahova

Nr. Crt	Nr cadastral Nr. topografic	Suprafața* (mp)	Observații / Referințe
A1		1.370	Sector cadastral:20 Teren neimprejmuit;

B. Partea II. Proprietari și acte

Inscrieri privitoare la dreptul de proprietate și alte drepturi reale		Referințe
/		
Act Administrativ nr. 40240, din 01/06/1995 emis de CJSDPAT PRAHOVA;		
B1	Intabulare, drept de PROPRIETATE, dobandit prin Reconstituire, cota actuala 1/1, cota initiala 1/1	A1
	1) RUJOIU GH LIDIA 2) PAVEL ELISABETA 3) ALBU GH AURELIAN 4) ALBU GH ION 5) BARBĂLATĂ ION VASILICA	

C. Partea III. SARCINI .

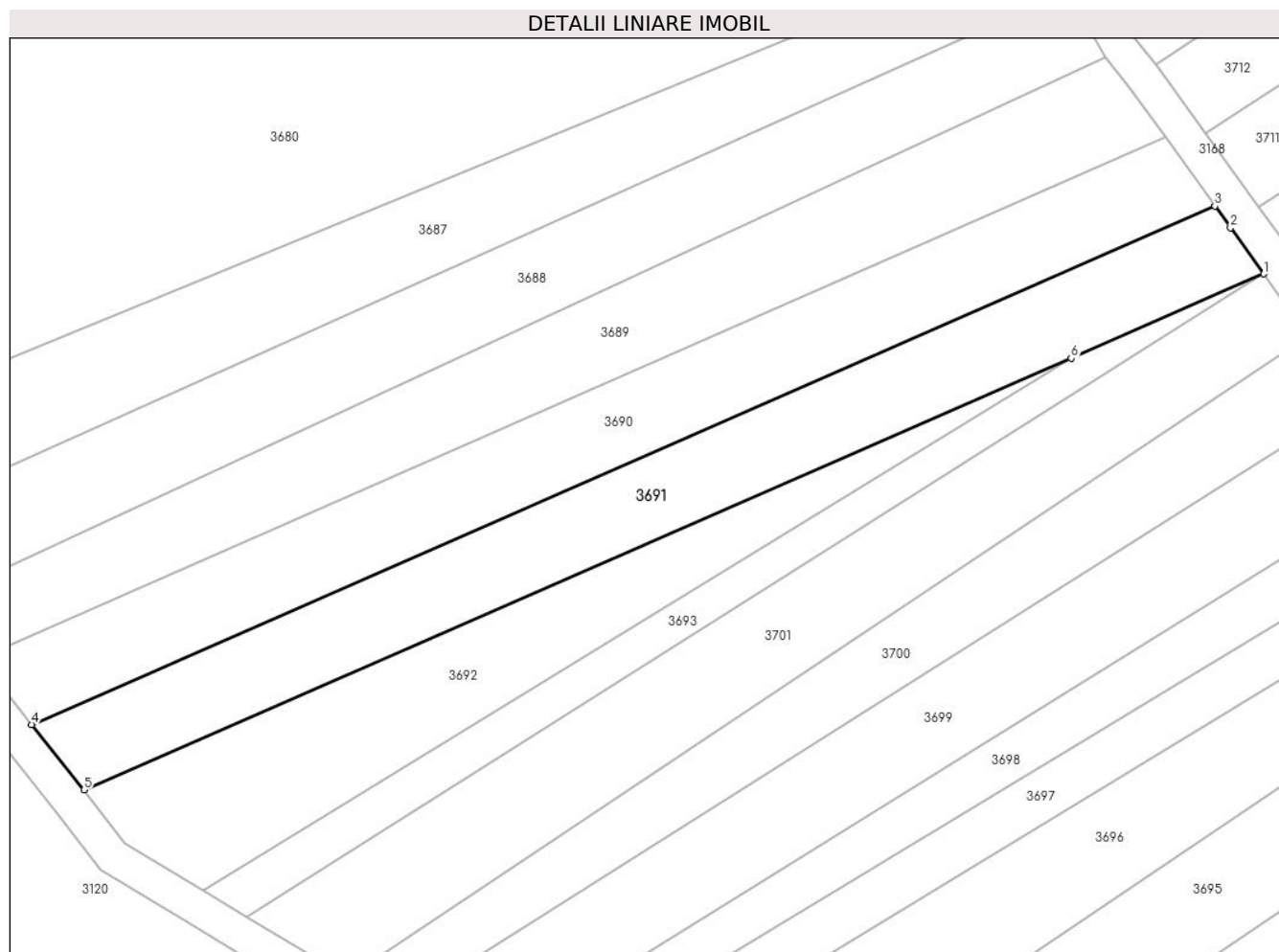
Inscrieri privind dezmembramintele dreptului de proprietate, drepturi reale de garanție și sarcini	Referințe
NU SUNT	

Anexa Nr. 1 La Partea I

Teren

Nr cadastral	Suprafața (mp)*	Observații / Referințe
	1.370	

* Suprafața este determinată în planul de proiecție Stereo 70.



Date referitoare la teren

Crt	Categorie folosință	Intra vilan	Suprafața (mp)	Tarla	Parcelă	Nr. topo	Observații / Referințe
1	vie	NU	1.370	2	210/5	-	

Lungime Segmente

1) Valorile lungimilor segmentelor sunt obținute din proiecție în plan.

Punct început	X / Y	Punct sfârșit	X / Y	Lungime segment (** (m)
1	575.639,395 391.391,079	2	575.635,592 391.396,341	6.492
2	575.635,592 391.396,341	3	575.633,802 391.398,827	3.063
3	575.633,802 391.398,827	4	575.498,51 391.339,581	147.696
4	575.498,51 391.339,581	5	575.504,515 391.332,119	9.578
5	575.504,515 391.332,119	6	575.617,37 391.381,451	123.166

Punct început	X / Y	Punct sfârșit	X / Y	Lungime segment (** (m)
6	575.617,37 391.381,451	1	575.639,395 391.391,079	24.037

** Lungimile segmentelor sunt determinate în planul de proiecție Stereo 70 și sunt rotunjite la 1 milimetru.

*** Distanța dintre puncte este formată din segmente cumulate ce sunt mai mici decât valoarea 1 milimetru.

**DATE DESPRE IMOBILUL NR. 3692**

Oficiul de Cadastru și Publicitate Imobiliară PRAHOVA
Biroul de Cadastru și Publicitate Imobiliară Ploiești

A. Partea I. Descrierea imobilului

TEREN Extravilan

Adresa: Jud. Prahova

Nr. Crt	Nr cadastral Nr. topografic	Suprafața* (mp)	Observații / Referințe
A1		1.000	Sector cadastral:20 Teren neimprejmit;

B. Partea II. Proprietari și acte

Inscrieri privitoare la dreptul de proprietate și alte drepturi reale		Referințe
/		
Act Normativ nr. 7, din 13/03/1996 emis de PARLAMENTUL ROMANIEI;		
B1	Inscrierea posesiei, drept de PROPRIETATE, dobandit prin Lege, cota actuala 1/1, cota initiala 1/1 1) NEIDENTIFICAT NEIDENTIFICAT	A1
Act Normativ nr. 7, din 13/03/1996 emis de PARLAMENTUL ROMANIEI (art.13 alin.14);		
B2	Se noteaza mentiunea de proprietar neidentificat, rezerva comisiei locale de fond funciar.	A1

C. Partea III. SARCINI .

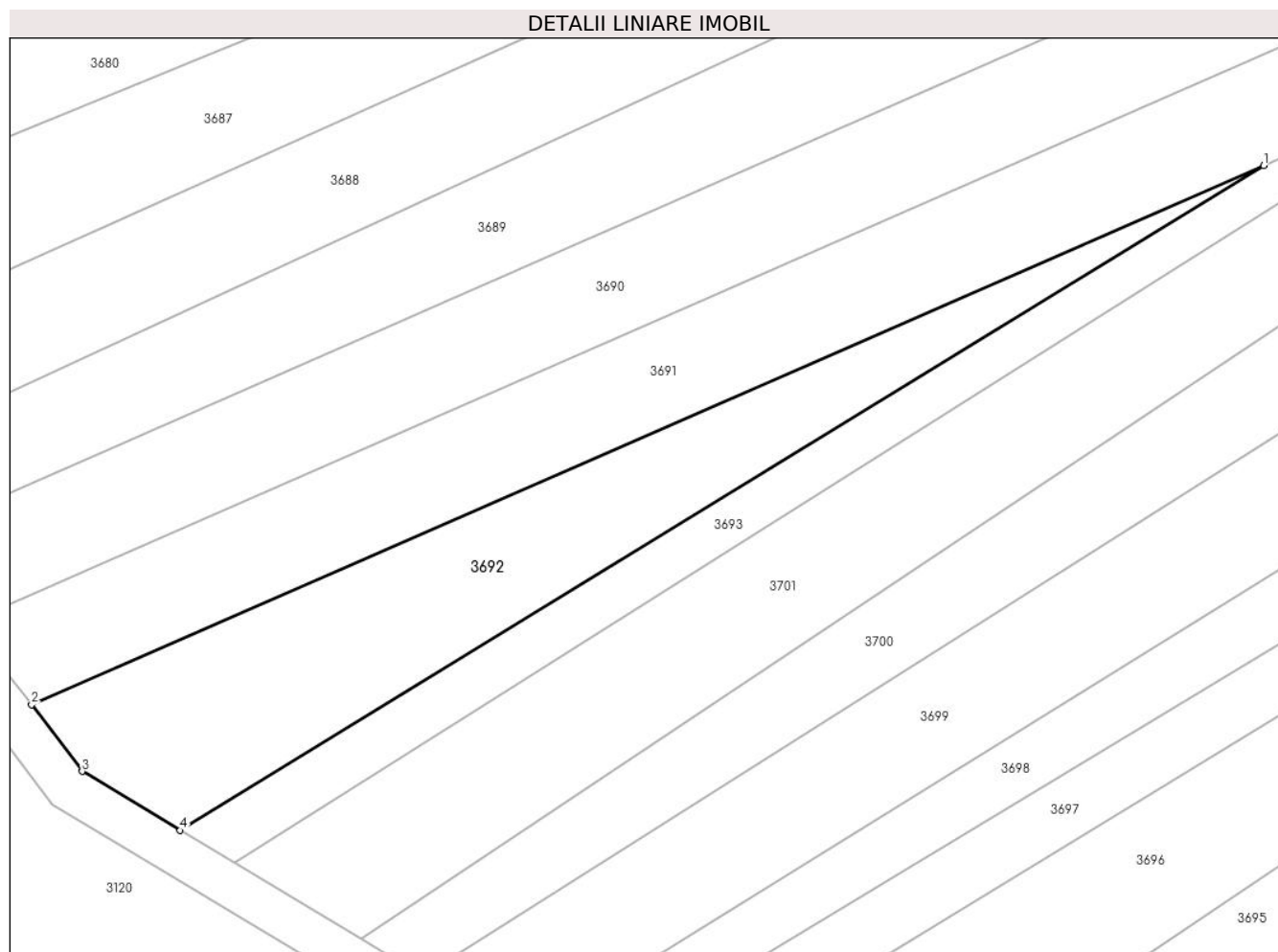
Inscrieri privind dezmembramintele dreptului de proprietate, drepturi reale de garanție și sarcini	Referințe
NU SUNT	

Anexa Nr. 1 La Partea I

Teren

Nr cadastral	Suprafața (mp)*	Observații / Referințe
	1.000	

* Suprafața este determinată în planul de proiecție Stereo 70.



Date referitoare la teren

Crt	Categorie folosință	Intra vilan	Suprafața (mp)	Tarla	Parcelă	Nr. topo	Observații / Referințe
1	arabil	NU	1.000	2	-	-	

Lungime Segmente

1) Valorile lungimilor segmentelor sunt obținute din proiecție în plan.

Punct început	X / Y	Punct sfârșit	X / Y	Lungime segment (** (m)
1	575.617,37 391.381,451	2	575.504,515 391.332,119	123.166
2	575.504,515 391.332,119	3	575.509,139 391.326,012	7.66
3	575.509,139 391.326,012	4	575.518,132 391.320,613	10.489
4	575.518,132 391.320,613	1	575.617,37 391.381,451	116.402

** Lungimile segmentelor sunt determinate în planul de proiecție Stereo 70 și sunt rotunjite la 1 milimetru.

***** Distanţa dintre puncte este formată din segmente cumulate ce sunt mai mici decât valoarea 1 milimetru.**

**DATE DESPRE IMOBILUL NR. 3693**

Oficiul de Cadastru și Publicitate Imobiliară PRAHOVA
Biroul de Cadastru și Publicitate Imobiliară Ploiești

A. Partea I. Descrierea imobilului

TEREN Extravilan

Adresa: Jud. Prahova

Nr. Crt	Nr cadastral Nr. topografic	Suprafața* (mp)	Observații / Referințe
A1		548	Sector cadastral:20 Teren neimpregmuit;

B. Partea II. Proprietari și acte

Inscrieri privitoare la dreptul de proprietate și alte drepturi reale		Referințe
/		
Act Notarial nr. 237, din 19/08/2010 emis de NP POPESCU VIORICA;		
B1	Intabulare, drept de PROPRIETATE, cu titlu de moștenire, dobandit prin Succesiune, cota actuala 1/4, cota initiala 1/4 1) IANCU IOAN	A1
Act Notarial nr. 32, din 23/02/2009 emis de NP MINEA OCTAVIAN;		
B2	Intabulare, drept de PROPRIETATE, cu titlu de moștenire, dobandit prin Succesiune, cota actuala 3/4, cota initiala 3/4 1) IANCU IOAN	A1

C. Partea III. SARCINI .

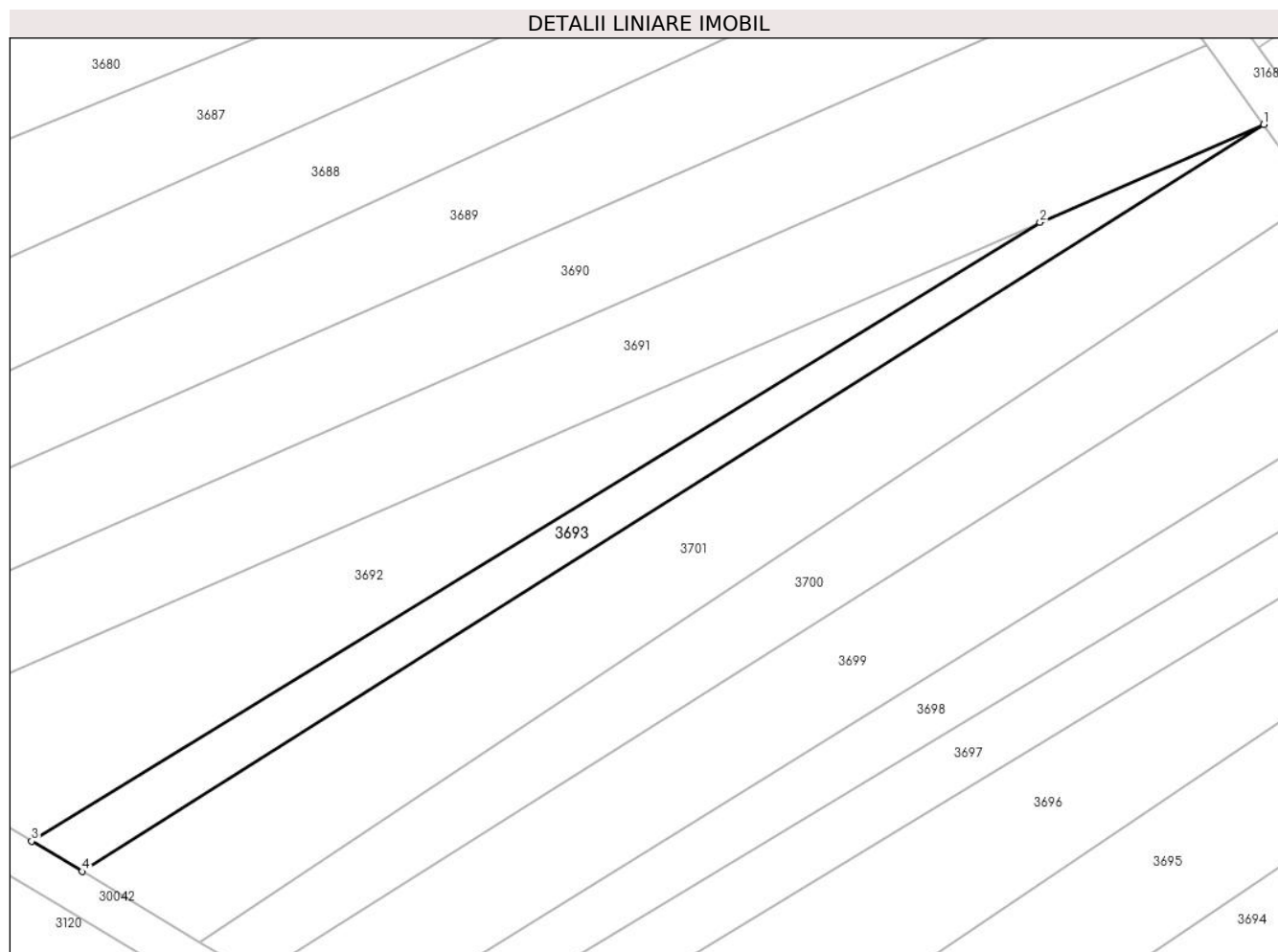
Inscrieri privind dezmembramintele dreptului de proprietate, drepturi reale de garanție și sarcini	Referințe
NU SUNT	

Anexa Nr. 1 La Partea I

Teren

Nr cadastral	Suprafața (mp)*	Observații / Referințe
	548	

* Suprafața este determinată în planul de proiecție Stereo 70.



Date referitoare la teren

Crt	Categorie folosință	Intravilan	Suprafața (mp)	Tarla	Parcelă	Nr. topo	Observații / Referințe
1	arabil	NU	548	2	212/1	-	

Lungime Segmente

1) Valorile lungimilor segmentelor sunt obținute din proiecție în plan.

Punct început	X / Y	Punct sfârșit	X / Y	Lungime segment (** (m)
1	575.639,395 391.391,079	2	575.617,37 391.381,451	24.037
2	575.617,37 391.381,451	3	575.518,132 391.320,613	116.402
3	575.518,132 391.320,613	4	575.523,093 391.317,628	5.79
4	575.523,093 391.317,628	1	575.639,395 391.391,079	137.554

** Lungimile segmentelor sunt determinate în planul de proiecție Stereo 70 și sunt rotunjite la 1 milimetru.

***** Distanţa dintre puncte este formată din segmente cumulate ce sunt mai mici decât valoarea 1 milimetru.**

**DATE DESPRE IMOBILUL NR. 3694**

Oficiul de Cadastru și Publicitate Imobiliară PRAHOVA
Biroul de Cadastru și Publicitate Imobiliară Ploiești

A. Partea I. Descrierea imobilului

TEREN Extravilan

Adresa: Jud. Prahova

Nr. Crt	Nr cadastral Nr. topografic	Suprafața* (mp)	Observații / Referințe
A1		888	Sector cadastral:20 Teren neimpregmuit;

B. Partea II. Proprietari și acte

Inscrieri privitoare la dreptul de proprietate și alte drepturi reale		Referințe
/		
Act Administrativ nr. 40245, din 01/06/1995 emis de CJSDPAT PRAHOVA;		
B1	Intabulare, drept de PROPRIETATE, dobandit prin Reconstituire, cota actuala 1/1, cota initiala 1/1	A1
	1) DUMITRESCU ANICA	
	2) ILIE GH ELISABETA	

C. Partea III. SARCINI .

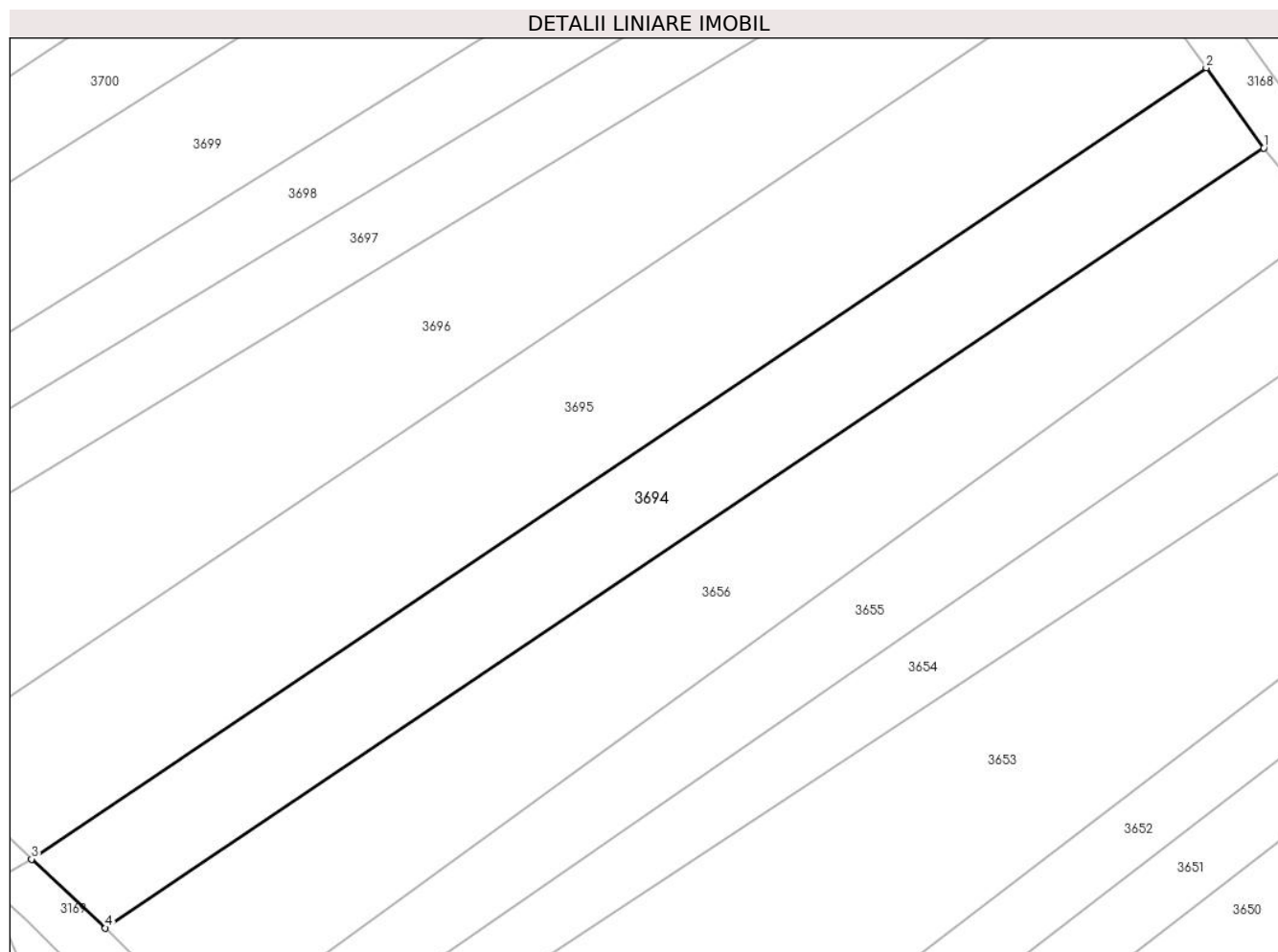
Inscrieri privind dezmembramintele dreptului de proprietate, drepturi reale de garanție și sarcini	Referințe
NU SUNT	

Anexa Nr. 1 La Partea I

Teren

Nr cadastral	Suprafața (mp)*	Observații / Referințe
	888	

* Suprafața este determinată în planul de proiecție Stereo 70.



Date referitoare la teren

Crt	Categorie folosință	Intravilan	Suprafața (mp)	Tarla	Parcelă	Nr. topo	Observații / Referințe
1	arabil	NU	888	2	214/8	-	

Lungime Segmente

1) Valorile lungimilor segmentelor sunt obținute din proiecție în plan.

Punct început	X / Y	Punct sfârșit	X / Y	Lungime segment (** (m)
1	575.679,868 391.334,787	2	575.675,263 391.341,196	7.892
2	575.675,263 391.341,196	3	575.581,206 391.277,888	113.378
3	575.581,206 391.277,888	4	575.587,12 391.272,36	8.095
4	575.587,12 391.272,36	1	575.679,868 391.334,787	111.8

** Lungimile segmentelor sunt determinate în planul de proiecție Stereo 70 și sunt rotunjite la 1 milimetru.

***** Distanţa dintre puncte este formată din segmente cumulate ce sunt mai mici decât valoarea 1 milimetru.**

**DATE DESPRE IMOBILUL NR. 3695**

Oficiul de Cadastru și Publicitate Imobiliară PRAHOVA
Biroul de Cadastru și Publicitate Imobiliară Ploiești

A. Partea I. Descrierea imobilului

TEREN Extravilan

Adresa: Jud. Prahova

Nr. Crt	Nr cadastral Nr. topografic	Suprafața* (mp)	Observații / Referințe
A1		1.350	Sector cadastral:20 Teren neimpregmuit;

B. Partea II. Proprietari și acte

Inscrieri privitoare la dreptul de proprietate și alte drepturi reale		Referințe
/		
Hotarare Judecatoreasca nr. 15902, din 18/12/1997 emis de JUDECĂTORIA PLOIEȘTI;		
B1	Intabulare, drept de PROPRIETATE, cu titlu de partaj succesoral, dobândit prin Hotarare Judecatoreasca, cota actuala 1/1, cota initiala 1/1 1) ZINCA C GHEORGHE	A1

C. Partea III. SARCINI

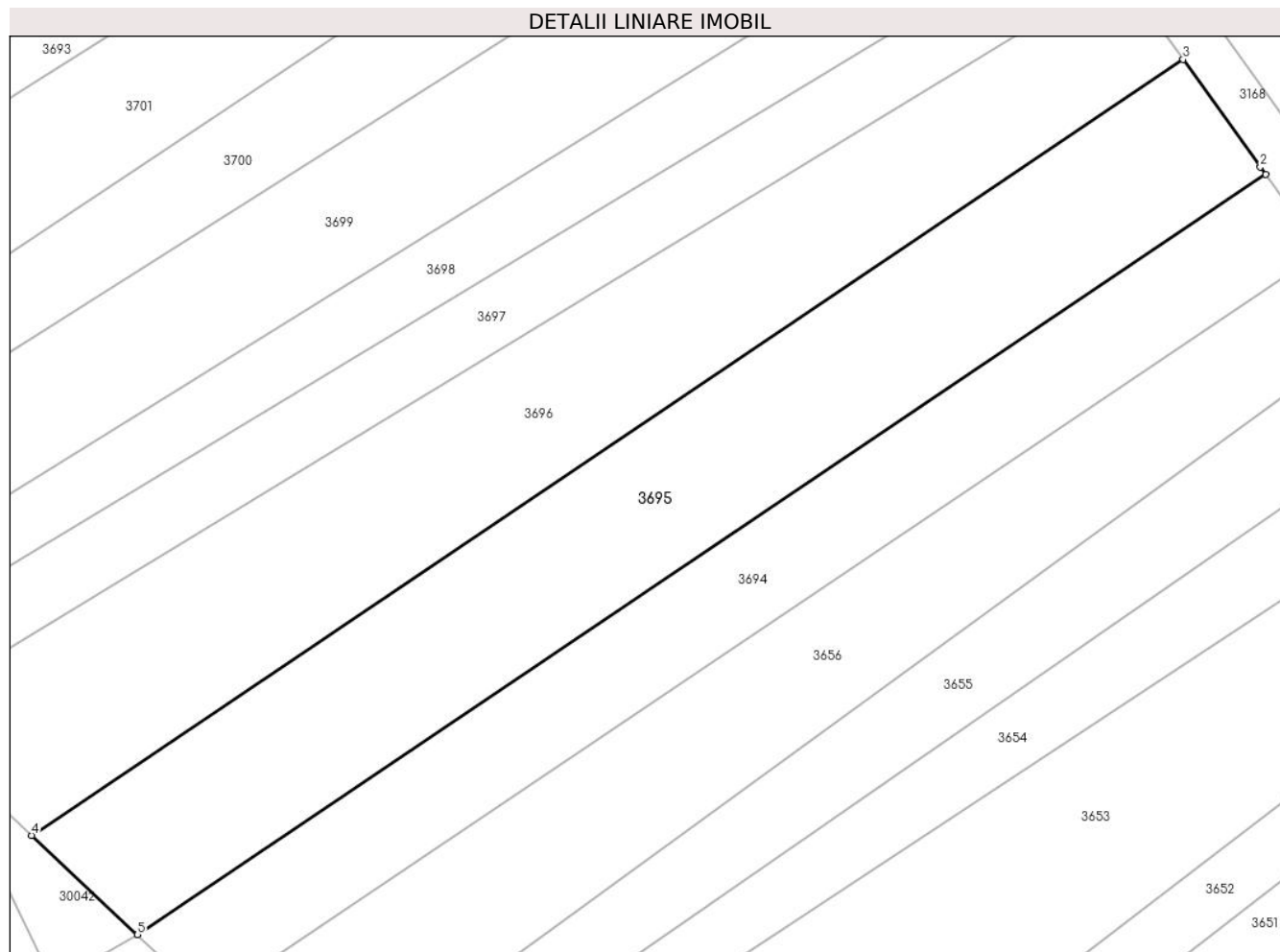
Inscrieri privind dezmembramintele dreptului de proprietate, drepturi reale de garanție și sarcini		Referințe
/		
Hotarare Judecatoreasca nr. 15902, din 18/12/1997 emis de JUDECĂTORIA PLOIEȘTI;		
C1	Intabulare, drept de IPOTECA LEGALA, Valoare:3160431.5 LEI, se notează obligația de plată a sultei în favoarea lui 1) NICA GEORGETA	A1
C2	Intabulare, drept de IPOTECA LEGALA, Valoare:939 LEI, se notează obligația de plată a sultei în favoarea lui 1) ZINCA C MIRCEA	A1
C3	Intabulare, drept de IPOTECA LEGALA, Valoare:3879 LEI, se notează obligația de plată a sultei în favoarea lui 1) ZINCA C ION	A1
C4	Intabulare, drept de IPOTECA LEGALA, Valoare:579 LEI, se notează obligația de plată a sultei în favoarea lui 1) ZINCA C VASILE	A1
C5	Intabulare, drept de IPOTECA LEGALA, Valoare:15 LEI, se notează obligația de plată a sultei în favoarea lui 1) ZINCA GH IOANA	A1

Anexa Nr. 1 La Partea I

Teren

Nr cadastral	Suprafața (mp)*	Observații / Referințe
	1.350	

* Suprafața este determinată în planul de proiecție Stereo 70.



Date referitoare la teren

Crt	Categorie folosință	Intravilan	Suprafața (mp)	Tarla	Parcelă	Nr. topo	Observații / Referințe
1	vie	NU	1.350	2	214/7	-	

Lungime Segmente

1) Valorile lungimilor segmentelor sunt obținute din proiecție în plan.

Punct început	X / Y	Punct sfârșit	X / Y	Lungime segment (** (m)
1	575.675,263 391.341,196	2	575.674,808 391.341,829	0.78
2	575.674,808 391.341,829	3	575.668,383 391.350,771	11.011
3	575.668,383 391.350,771	4	575.572,371 391.286,147	115.735
4	575.572,371 391.286,147	5	575.581,206 391.277,888	12.094
5	575.581,206 391.277,888	1	575.675,263 391.341,196	113.378

**** Lungimile segmentelor sunt determinate în planul de proiecție Stereo 70 și sunt rotunjite la 1 milimetru.**

***** Distanța dintre puncte este formată din segmente cumulate ce sunt mai mici decât valoarea 1 milimetru.**

**DATE DESPRE IMOBILUL NR. 3696**

Oficiul de Cadastru și Publicitate Imobiliară PRAHOVA
Biroul de Cadastru și Publicitate Imobiliară Ploiești

A. Partea I. Descrierea imobilului

TEREN Extravilan

Adresa: Jud. Prahova

Nr. Crt	Nr cadastral Nr. topografic	Suprafața* (mp)	Observații / Referințe
A1		1.376	Sector cadastral:20 Teren neimprejmuit;

B. Partea II. Proprietari și acte

Inscrieri privitoare la dreptul de proprietate și alte drepturi reale	Referințe
/	
Act Administrativ nr. 40235, din 01/06/1995 emis de CJSDPAT PRAHOVA;	
B1	A1
Intabulare, drept de PROPRIETATE, dobandit prin Reconstituire, cota actuala 1/1, cota initiala 1/1	
1) ZINCĂ GHIȚĂ NICOLAE	

C. Partea III. SARCINI .

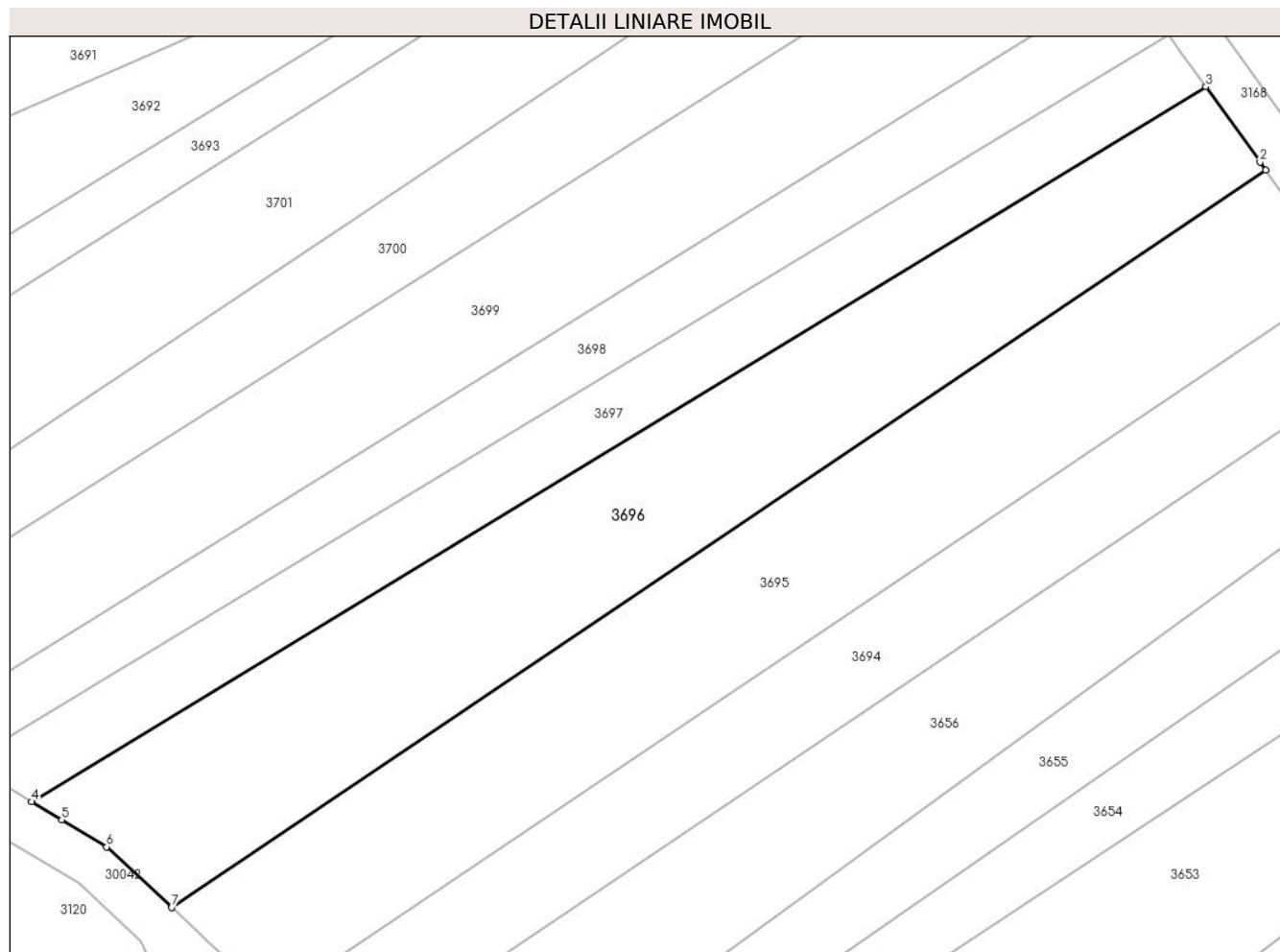
Inscrieri privind dezmembramintele dreptului de proprietate, drepturi reale de garanție și sarcini	Referințe
NU SUNT	

Anexa Nr. 1 La Partea I

Teren

Nr cadastral	Suprafața (mp)*	Observații / Referințe
	1.376	

* Suprafața este determinată în planul de proiecție Stereo 70.



Date referitoare la teren

Crt	Categorie folosință	Intravilan	Suprafața (mp)	Tarla	Parcelă	Nr. topo	Observații / Referințe
1	vie	NU	1.376	2	214/6	-	

Lungime Segmente

1) Valorile lungimilor segmentelor sunt obținute din proiecție în plan.

Punct început	X / Y	Punct sfârșit	X / Y	Lungime segment (** (m)
1	575.668,383 391.350,771	2	575.667,883 391.351,467	0.857
2	575.667,883 391.351,467	3	575.663,134 391.358,077	8.139
3	575.663,134 391.358,077	4	575.560,1 391.295,415	120.592
4	575.560,1 391.295,415	5	575.562,74 391.293,83	3.079
5	575.562,74 391.293,83	6	575.566,685 391.291,462	4.601

Punct început	X / Y	Punct sfârșit	X / Y	Lungime segment (** (m)
6	575.566,685 391.291,462	7	575.572,371 391.286,147	7.783
7	575.572,371 391.286,147	1	575.668,383 391.350,771	115.735

** Lungimile segmentelor sunt determinate în planul de proiecție Stereo 70 și sunt rotunjite la 1 milimetru.

*** Distanța dintre puncte este formată din segmente cumulate ce sunt mai mici decât valoarea 1 milimetru.

**DATE DESPRE IMOBILUL NR. 3697**

Oficiul de Cadastru și Publicitate Imobiliară PRAHOVA
Biroul de Cadastru și Publicitate Imobiliară Ploiești

A. Partea I. Descrierea imobilului

TEREN Extravilan

Adresa: Jud. Prahova

Nr. Crt	Nr cadastral Nr. topografic	Suprafața* (mp)	Observații / Referințe
A1		696	Sector cadastral:20 Teren neimprejmuț;

B. Partea II. Proprietari și acte

Inscrieri privitoare la dreptul de proprietate și alte drepturi reale		Referințe
/		
Act Administrativ nr. 46321, din 02/10/1995 emis de CJSDPAT PRAHOVA;		
B1	Intabulare, drept de PROPRIETATE, dobandit prin Reconstituire, cota actuala 1/1, cota initiala 1/1	A1
	1) VÎLSĂNOIU DUMITRU AURELIA 2) ȘTEFAN DUMITRU GHEORGHE	

C. Partea III. SARCINI .

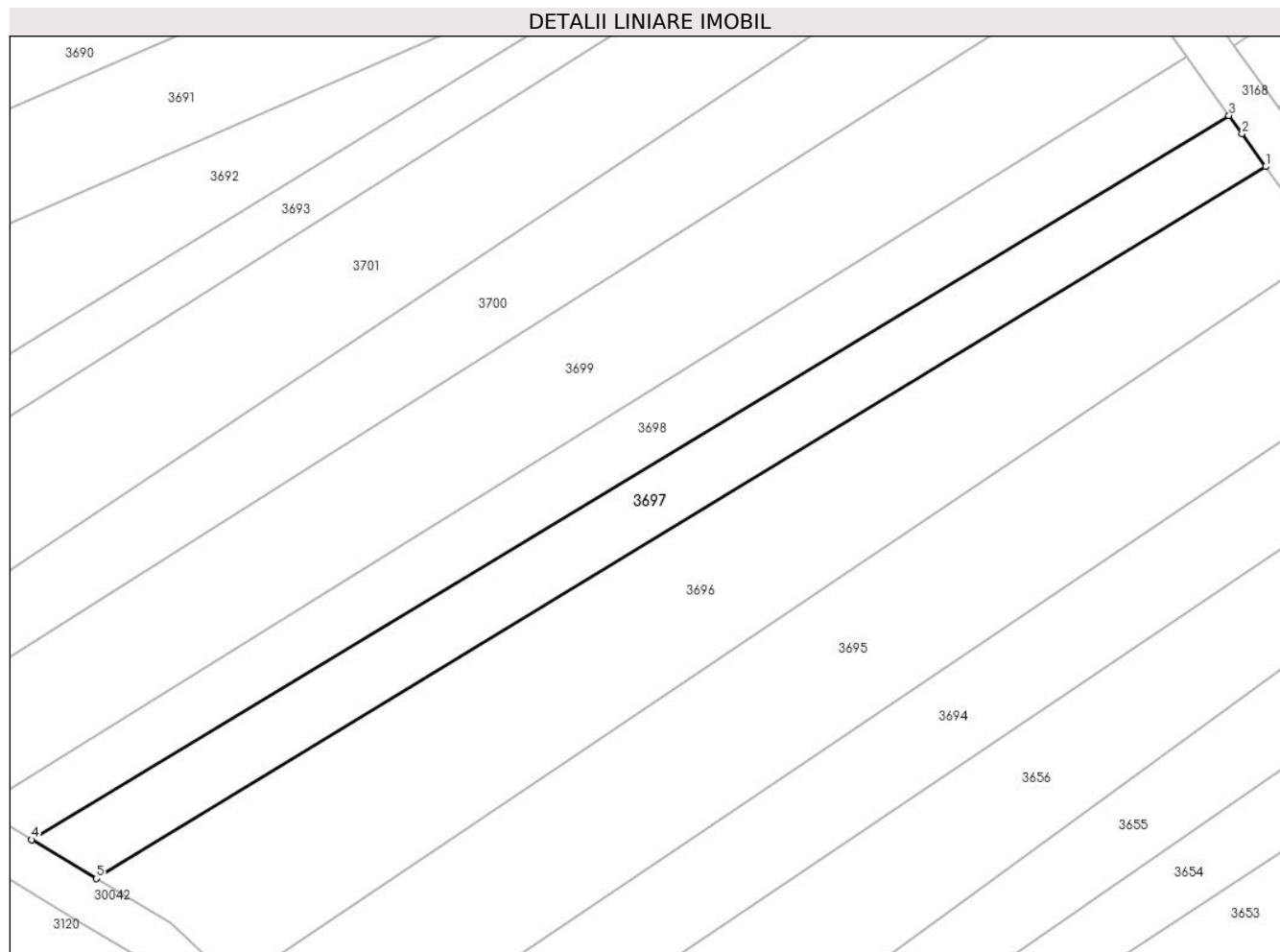
Inscrieri privind dezmembramintele dreptului de proprietate, drepturi reale de garanție și sarcini	Referințe
NU SUNT	

Anexa Nr. 1 La Partea I

Teren

Nr cadastral	Suprafața (mp)*	Observații / Referințe
	696	

* Suprafața este determinată în planul de proiecție Stereo 70.



Date referitoare la teren

Crt	Categorie folosință	Intra vilan	Suprafața (mp)	Tarla	Parcelă	Nr. topo	Observații / Referințe
1	vie	NU	696	2	214/5	-	

Lungime Segmente

1) Valorile lungimilor segmentelor sunt obținute din proiecție în plan.

Punct început	X / Y	Punct sfârșit	X / Y	Lungime segment (** (m)
1	575.663,134 391.358,077	2	575.661,056 391.360,97	3.562
2	575.661,056 391.360,97	3	575.659,904 391.362,574	1.975
3	575.659,904 391.362,574	4	575.554,383 391.298,846	123.272
4	575.554,383 391.298,846	5	575.560,1 391.295,415	6.668
5	575.560,1 391.295,415	1	575.663,134 391.358,077	120.592

**** Lungimile segmentelor sunt determinate în planul de proiecție Stereo 70 și sunt rotunjite la 1 milimetru.**

***** Distanța dintre puncte este formată din segmente cumulate ce sunt mai mici decât valoarea 1 milimetru.**

**DATE DESPRE IMOBILUL NR. 3698**

Oficiul de Cadastru și Publicitate Imobiliară PRAHOVA
Biroul de Cadastru și Publicitate Imobiliară Ploiești

A. Partea I. Descrierea imobilului

TEREN Extravilan

Adresa: Jud. Prahova

Nr. Crt	Nr cadastral Nr. topografic	Suprafața* (mp)	Observații / Referințe
A1	31795	696	Sector cadastral:20 Teren neimprijmit;

B. Partea II. Proprietari și acte

Inscrieri privitoare la dreptul de proprietate și alte drepturi reale		Referințe
113965 / 06/09/2022		
Act Administrativ nr. 31491, din 14/02/1995 emis de COMISIA JUDETEANA PRAHOVA;		
B1	Intabulare, drept de PROPRIETATE, dobandit prin Reconstituire, cota actuala 1/1, cota initiala 1/1 1) ZINCA IOANA 2) ZINCĂ ILIE 3) ZINCĂ FLORIN 4) VLĂSCÉANU VASILICA	A1
Act Normativ nr. 17, din 07/03/2014 emis de PARLAMENTUL ROMANIEI;		
B2	se noteaza faptul ca imobilul se afla sub incidenta art.3,alin(10 din Legea nr.17/2014	A1

C. Partea III. SARCINI .

Inscrieri privind dezmembramintele dreptului de proprietate, drepturi reale de garanție și sarcini	Referințe
NU SUNT	


Anexa Nr. 1 La Partea I

Teren

Nr cadastral	Suprafața (mp)*	Observații / Referințe
31795	696	

* Suprafața este determinată în planul de proiecție Stereo 70.

DETALII LINIARE IMOBIL



Date referitoare la teren

Crt	Categorie folosință	Intra vilan	Suprafața (mp)	Tarla	Parcelă	Nr. topo	Observații / Referințe
1	vie	NU	696	2	214/4	-	

Lungime Segmente

1) Valorile lungimilor segmentelor sunt obținute din proiecție în plan.

Punct început	X / Y	Punct sfârșit	X / Y	Lungime segment (** (m)
1	575.659,904 391.362,574	2	575.657,141 391.366,419	4.735
2	575.657,141 391.366,419	3	575.656,182 391.367,754	1.644
3	575.656,182 391.367,754	4	575.549,705 391.301,654	125.326
4	575.549,705 391.301,654	5	575.554,383 391.298,846	5.456
5	575.554,383 391.298,846	1	575.659,904 391.362,574	123.272

**** Lungimile segmentelor sunt determinate în planul de proiecție Stereo 70 și sunt rotunjite la 1 milimetru.**

***** Distanța dintre puncte este formată din segmente cumulate ce sunt mai mici decât valoarea 1 milimetru.**

**DATE DESPRE IMOBILUL NR. 3699**

Oficiul de Cadastru și Publicitate Imobiliară PRAHOVA
Biroul de Cadastru și Publicitate Imobiliară Ploiești

A. Partea I. Descrierea imobilului

TEREN Extravilan

Nr. CF vechi:1454
Nr. cadastral vechi:1730

Adresa: Jud. Prahova

Nr. Crt	Nr cadastral Nr. topografic	Suprafața* (mp)	Observații / Referințe
A1	28710	1.314	Sector cadastral:20 Teren neimprejmuit;

B. Partea II. Proprietari și acte

Inscrieri privitoare la dreptul de proprietate și alte drepturi reale		Referințe
22835 / 17/08/2005		
Act Notarial nr. 2654, din 16/08/2005 emis de NP DAVID ELLA;		
B1	Intabulare, drept de PROPRIETATEcumparare ca bun comun, dobandit prin Conventie, cota actuala 1/1, cota initiala 1/1 1) NICOLAE ADY-MARIUS 2) NIOLAE MIHAELA-CATALINA	A1

C. Partea III. SARCINI .


Inscrieri privind dezmembramintele dreptului de proprietate, drepturi reale de garanție și sarcini	Referințe
NU SUNT	

Anexa Nr. 1 La Partea I

Teren

Nr cadastral	Suprafața (mp)*	Observații / Referințe
28710	1.314	

* Suprafața este determinată în planul de proiecție Stereo 70.



Date referitoare la teren

Crt	Categorie folosință	Intra vilan	Suprafața (mp)	Tarla	Parcelă	Nr. topo	Observații / Referințe
1	vie	NU	1.314	2	214/3	-	

Lungime Segmente

1) Valorile lungimilor segmentelor sunt obținute din proiecție în plan.

Punct început	X / Y	Punct sfârșit	X / Y	Lungime segment (** (m)
1	575.656,182 391.367,754	2	575.653,627 391.371,311	4.38
2	575.653,627 391.371,311	3	575.649,826 391.376,59	6.505
3	575.649,826 391.376,59	4	575.540,321 391.307,287	129.593
4	575.540,321 391.307,287	5	575.549,705 391.301,654	10.945
5	575.549,705 391.301,654	1	575.656,182 391.367,754	125.326

**** Lungimile segmentelor sunt determinate în planul de proiecție Stereo 70 și sunt rotunjite la 1 milimetru.**

***** Distanța dintre puncte este formată din segmente cumulate ce sunt mai mici decât valoarea 1 milimetru.**

**DATE DESPRE IMOBILUL NR. 3700**

Oficiul de Cadastru și Publicitate Imobiliară PRAHOVA
Biroul de Cadastru și Publicitate Imobiliară Ploiești

A. Partea I. Descrierea imobilului

TEREN Extravilan

Adresa: Jud. Prahova

Nr. Crt	Nr cadastral Nr. topografic	Suprafața* (mp)	Observații / Referințe
A1		982	Sector cadastral:20 Teren neimpregmuit;

B. Partea II. Proprietari și acte

Inscrieri privitoare la dreptul de proprietate și alte drepturi reale		Referințe
/		
Act Notarial nr. 237, din 19/08/2010 emis de NP POPESCU VIORICA;		
B1	Intabulare, drept de PROPRIETATE, cu titlu de moștenire, dobandit prin Succesiune, cota actuala 1/4, cota initiala 1/4 1) IANCU IOAN	A1
Act Notarial nr. 32, din 23/02/2009 emis de NP MINEA OCTAVIAN;		
B2	Intabulare, drept de PROPRIETATE, cu titlu de moștenire, dobandit prin Succesiune, cota actuala 3/4, cota initiala 3/4 1) IANCU IOAN	A1

C. Partea III. SARCINI .

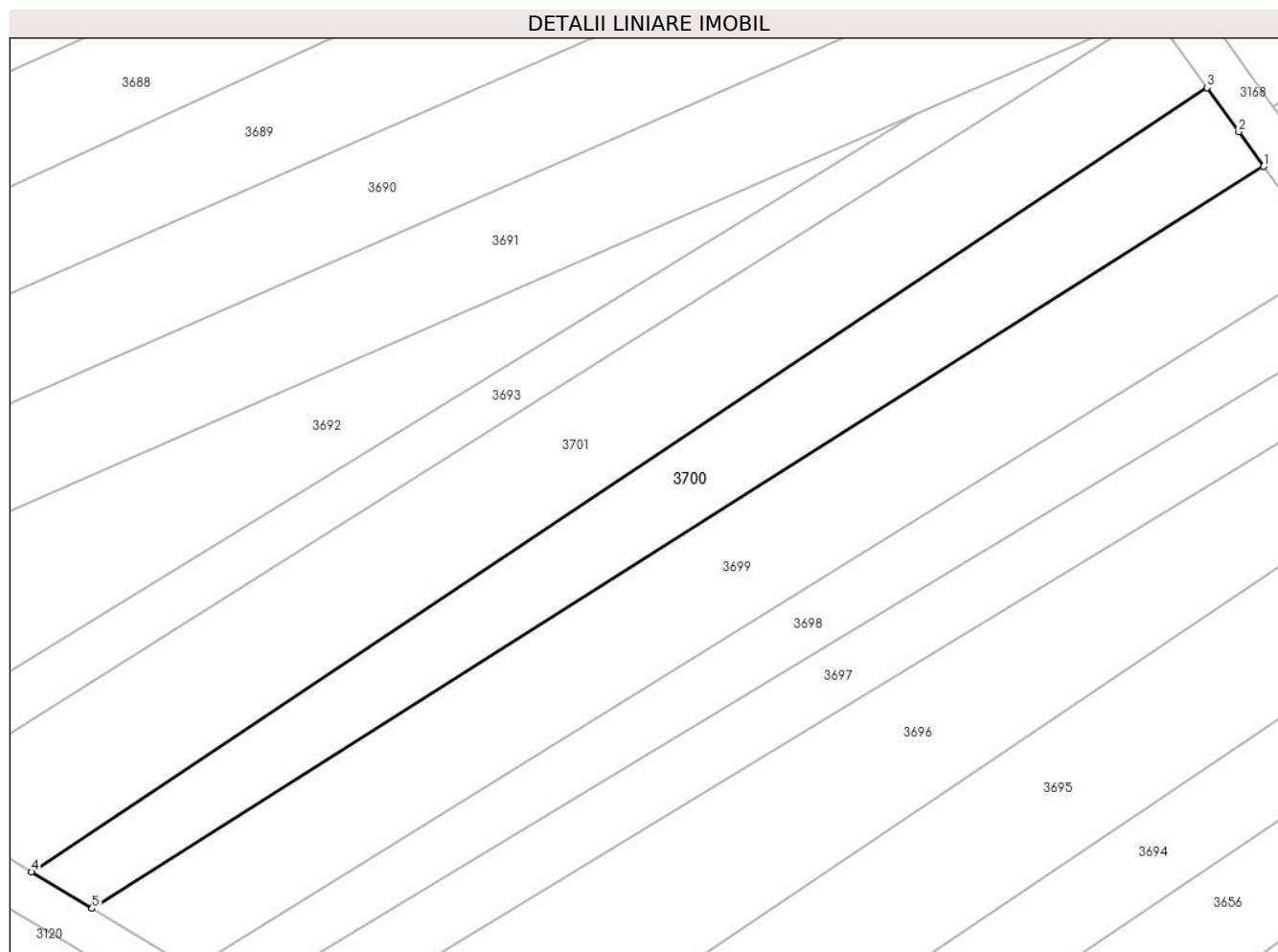
Inscrieri privind dezmembramintele dreptului de proprietate, drepturi reale de garanție și sarcini	Referințe
NU SUNT	

Anexa Nr. 1 La Partea I

Teren

Nr cadastral	Suprafața (mp)*	Observații / Referințe
	982	

* Suprafața este determinată în planul de proiecție Stereo 70.



Date referitoare la teren

Crt	Categorie folosință	Intravilan	Suprafața (mp)	Tarla	Parcelă	Nr. topo	Observații / Referințe
1	vie	NU	982	2	214/2	-	

Lungime Segmente

1) Valorile lungimilor segmentelor sunt obținute din proiecție în plan.

Punct început	X / Y	Punct sfârșit	X / Y	Lungime segment (** (m)
1	575.649,826 391.376,59	2	575.647,495 391.379,828	3.99
2	575.647,495 391.379,828	3	575.644,52 391.383,968	5.098
3	575.644,52 391.383,968	4	575.534,658 391.310,686	132.06
4	575.534,658 391.310,686	5	575.540,321 391.307,287	6.605
5	575.540,321 391.307,287	1	575.649,826 391.376,59	129.593

**** Lungimile segmentelor sunt determinate în planul de proiecție Stereo 70 și sunt rotunjite la 1 milimetru.**

***** Distanța dintre puncte este formată din segmente cumulate ce sunt mai mici decât valoarea 1 milimetru.**

**DATE DESPRE IMOBILUL NR. 3701**

Oficiul de Cadastru și Publicitate Imobiliară PRAHOVA
Biroul de Cadastru și Publicitate Imobiliară Ploiești

A. Partea I. Descrierea imobilului

TEREN Extravilan

Adresa: Jud. Prahova

Nr. Crt	Nr cadastral Nr. topografic	Suprafața* (mp)	Observații / Referințe
A1		1.407	Sector cadastral:20 Teren neimpregmuit;

B. Partea II. Proprietari și acte

Inscrieri privitoare la dreptul de proprietate și alte drepturi reale		Referințe
/		
Act Normativ nr. 7, din 13/03/1996 emis de PARLAMENTUL ROMANIEI;		
B1	Inscrierea posesiei, drept de PROPRIETATE, dobandit prin Lege, cota actuala 1/1, cota initiala 1/1 1) NEIDENTIFICAT NEIDENTIFICAT	A1
Act Normativ nr. 7, din 13/03/1996 emis de PARLAMENTUL ROMANIEI (art.13 alin.14);		
B2	Se noteaza mentiunea de proprietar neidentificat, rezerva comisiei locale de fond funciar.	A1

C. Partea III. SARCINI .

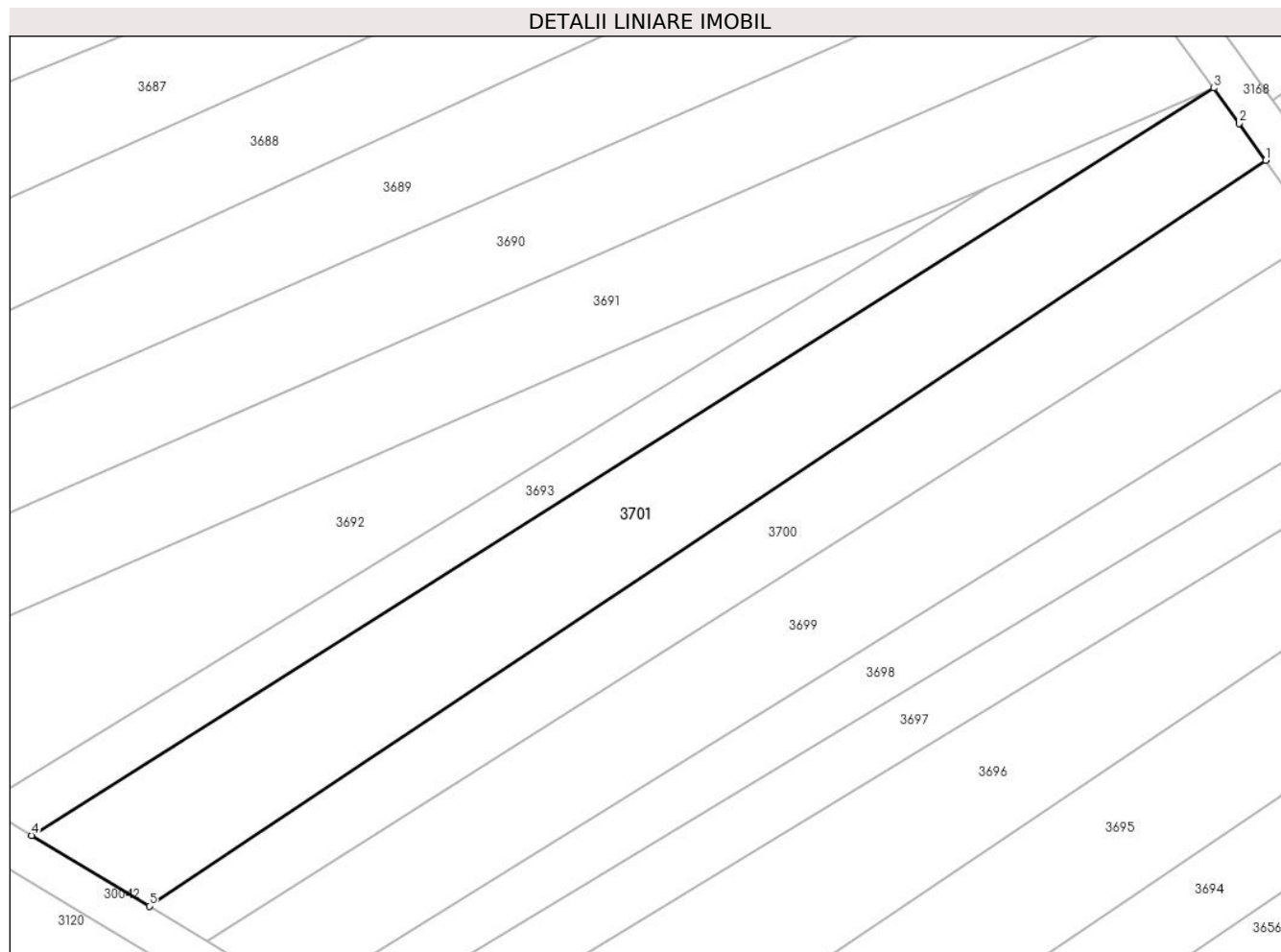
Inscrieri privind dezmembramintele dreptului de proprietate, drepturi reale de garanție și sarcini	Referințe
NU SUNT	

Anexa Nr. 1 La Partea I

Teren

Nr cadastral	Suprafața (mp)*	Observații / Referințe
	1.407	

* Suprafața este determinată în planul de proiecție Stereo 70.



Date referitoare la teren

Crt	Categorie folosință	Intravilan	Suprafața (mp)	Tarla	Parcelă	Nr. topo	Observații / Referințe
1	vie	NU	1.407	2	214/1	-	

Lungime Segmente

1) Valorile lungimilor segmentelor sunt obținute din proiecție în plan.

Punct început	X / Y	Punct sfârșit	X / Y	Lungime segment (** (m)
1	575.644,52 391.383,968	2	575.641,907 391.387,603	4.477
2	575.641,907 391.387,603	3	575.639,395 391.391,079	4.289
3	575.639,395 391.391,079	4	575.523,093 391.317,628	137.554
4	575.523,093 391.317,628	5	575.534,658 391.310,686	13.489
5	575.534,658 391.310,686	1	575.644,52 391.383,968	132.06

**** Lungimile segmentelor sunt determinate în planul de proiecție Stereo 70 și sunt rotunjite la 1 milimetru.**

***** Distanța dintre puncte este formată din segmente cumulate ce sunt mai mici decât valoarea 1 milimetru.**

**DATE DESPRE IMOBILUL NR. 3702**

Oficiul de Cadastru și Publicitate Imobiliară PRAHOVA
Biroul de Cadastru și Publicitate Imobiliară Ploiești

A. Partea I. Descrierea imobilului

TEREN Extravilan

Adresa: Jud. Prahova

Nr. Crt	Nr cadastral Nr. topografic	Suprafața* (mp)	Observații / Referințe
A1		239	Sector cadastral:20 Teren neimprijmit;

B. Partea II. Proprietari și acte

Inscrieri privitoare la dreptul de proprietate și alte drepturi reale		Referințe
/		
Act Normativ nr. 7, din 13/03/1996 emis de PARLAMENTUL ROMANIEI;		
B1	Inscrierea posesiei, drept de PROPRIETATE, dobandit prin Lege, cota actuala 1/1, cota initiala 1/1 1) NEIDENTIFICAT NEIDENTIFICAT	A1
Act Normativ nr. 7, din 13/03/1996 emis de PARLAMENTUL ROMANIEI (art.13 alin.14);		
B2	Se noteaza mentiunea de proprietar neidentificat, rezerva comisiei locale de fond funciar.	A1

C. Partea III. SARCINI .

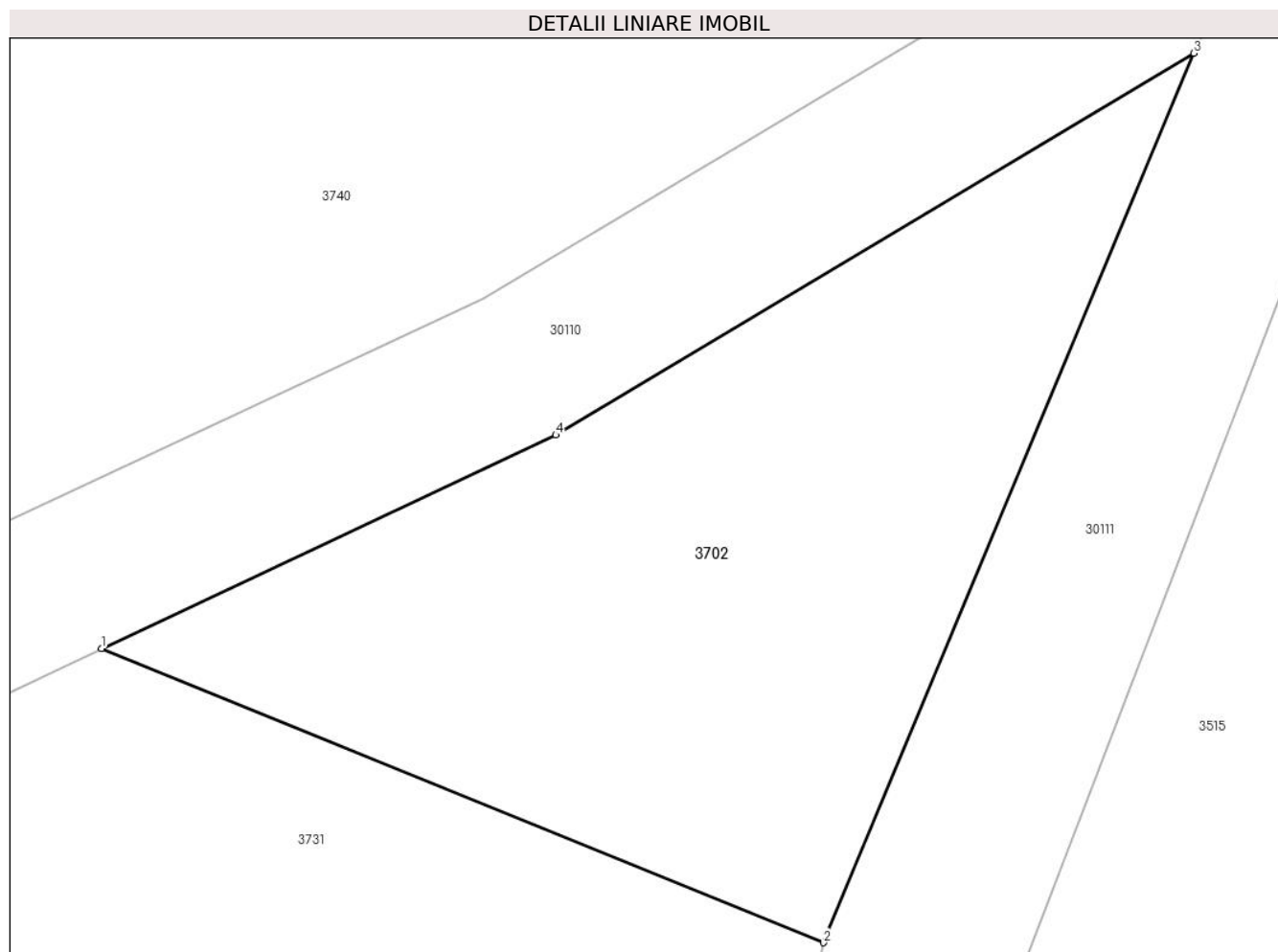
Inscrieri privind dezmembramintele dreptului de proprietate, drepturi reale de garanție și sarcini	Referințe
NU SUNT	

Anexa Nr. 1 La Partea I

Teren

Nr cadastral	Suprafața (mp)*	Observații / Referințe
	239	

* Suprafața este determinată în planul de proiecție Stereo 70.



Date referitoare la teren

Crt	Categorie folosință	Intravilan	Suprafața (mp)	Tarla	Parcelă	Nr. topo	Observații / Referințe
1	pasune	NU	239	2	182	-	

Lungime Segmente

1) Valorile lungimilor segmentelor sunt obținute din proiecție în plan.

Punct început	X / Y	Punct sfârșit	X / Y	Lungime segment (** (m)
1	575.865,291 391.852,963	2	575.883,996 391.845,351	20.195
2	575.883,996 391.845,351	3	575.893,596 391.868,379	24.949
3	575.893,596 391.868,379	4	575.877,062 391.858,497	19.262
4	575.877,062 391.858,497	1	575.865,291 391.852,963	13.007

** Lungimile segmentelor sunt determinate în planul de proiecție Stereo 70 și sunt rotunjite la 1 milimetru.

***** Distanţa dintre puncte este formată din segmente cumulate ce sunt mai mici decât valoarea 1 milimetru.**

**DATE DESPRE IMOBILUL NR. 3703**

Oficiul de Cadastru și Publicitate Imobiliară PRAHOVA
Biroul de Cadastru și Publicitate Imobiliară Ploiești

A. Partea I. Descrierea imobilului

TEREN Extravilan

Adresa: Jud. Prahova

Nr. Crt	Nr cadastral Nr. topografic	Suprafața* (mp)	Observații / Referințe
A1		552	Sector cadastral:20 Teren neimprejmuit;

B. Partea II. Proprietari și acte

Inscrieri privitoare la dreptul de proprietate și alte drepturi reale	Referințe
/	
Act Administrativ nr. 40245, din 01/06/1995 emis de CJSDPAT PRAHOVA;	
B1	A1
Intabulare, drept de PROPRIETATE, dobandit prin Reconstituire, cota actuala 1/1, cota initiala 1/1	
1) DUMITRESCU ANICA	
2) ILIE GH ELISABETA	

C. Partea III. SARCINI .

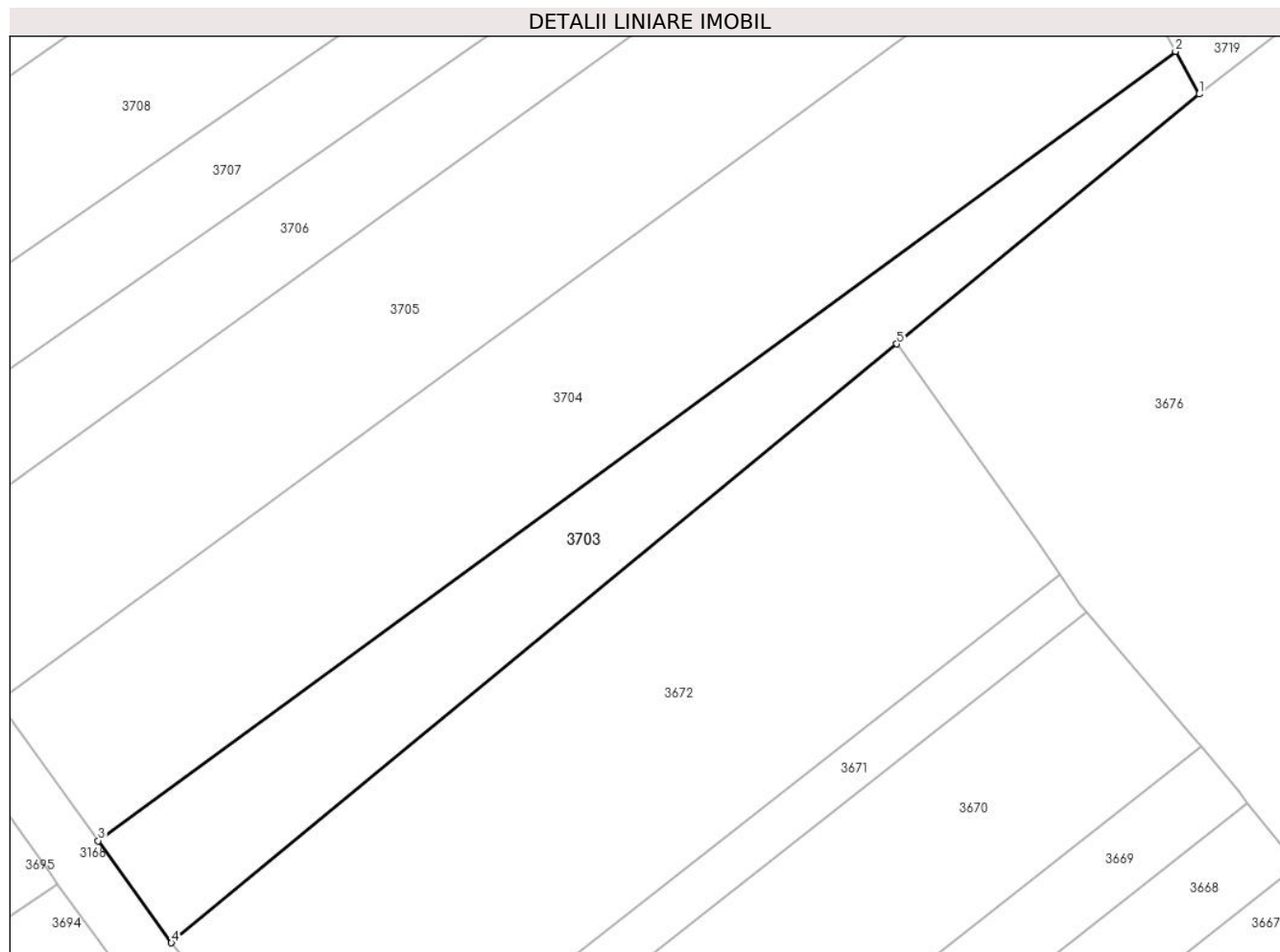
Inscrieri privind dezmembramintele dreptului de proprietate, drepturi reale de garanție și sarcini	Referințe
NU SUNT	

Anexa Nr. 1 La Partea I

Teren

Nr cadastral	Suprafața (mp)*	Observații / Referințe
	552	

* Suprafața este determinată în planul de proiecție Stereo 70.



Date referitoare la teren

Crt	Categorie folosință	Intravilan	Suprafața (mp)	Tarla	Parcelă	Nr. topo	Observații / Referințe
1	arabil	NU	552	2	232/5	-	

Lungime Segmente

1) Valorile lungimilor segmentelor sunt obținute din proiecție în plan.

Punct început	X / Y	Punct sfârșit	X / Y	Lungime segment (** (m)
1	575.754,119 391.395,69	2	575.752,49 391.398,629	3.36
2	575.752,49 391.398,629	3	575.678,056 391.344,163	92.233
3	575.678,056 391.344,163	4	575.683,116 391.337,121	8.671
4	575.683,116 391.337,121	5	575.733,219 391.378,45	64.949
5	575.733,219 391.378,45	1	575.754,119 391.395,69	27.093

**** Lungimile segmentelor sunt determinate în planul de proiecție Stereo 70 și sunt rotunjite la 1 milimetru.**

***** Distanța dintre puncte este formată din segmente cumulate ce sunt mai mici decât valoarea 1 milimetru.**

**DATE DESPRE IMOBILUL NR. 3704**

Oficiul de Cadastru și Publicitate Imobiliară PRAHOVA
Biroul de Cadastru și Publicitate Imobiliară Ploiești

A. Partea I. Descrierea imobilului

TEREN Extravilan

Adresa: Jud. Prahova

Nr. Crt	Nr cadastral Nr. topografic	Suprafața* (mp)	Observații / Referințe
A1		1.104	Sector cadastral:20 Teren neimprejmuit;

B. Partea II. Proprietari și acte

Inscrieri privitoare la dreptul de proprietate și alte drepturi reale		Referințe
/		
Hotarare Judecatoreasca nr. 15902, din 18/12/1997 emis de JUDECĂTORIA PLOIEȘTI;		
B1	Intabulare, drept de PROPRIETATE, cu titlu de partaj succesoral, dobandit prin Hotarare Judecatoreasca, cota actuala 1/1, cota initiala 1/1 1) ZINCA C GHEORGHE	A1

C. Partea III. SARCINI .

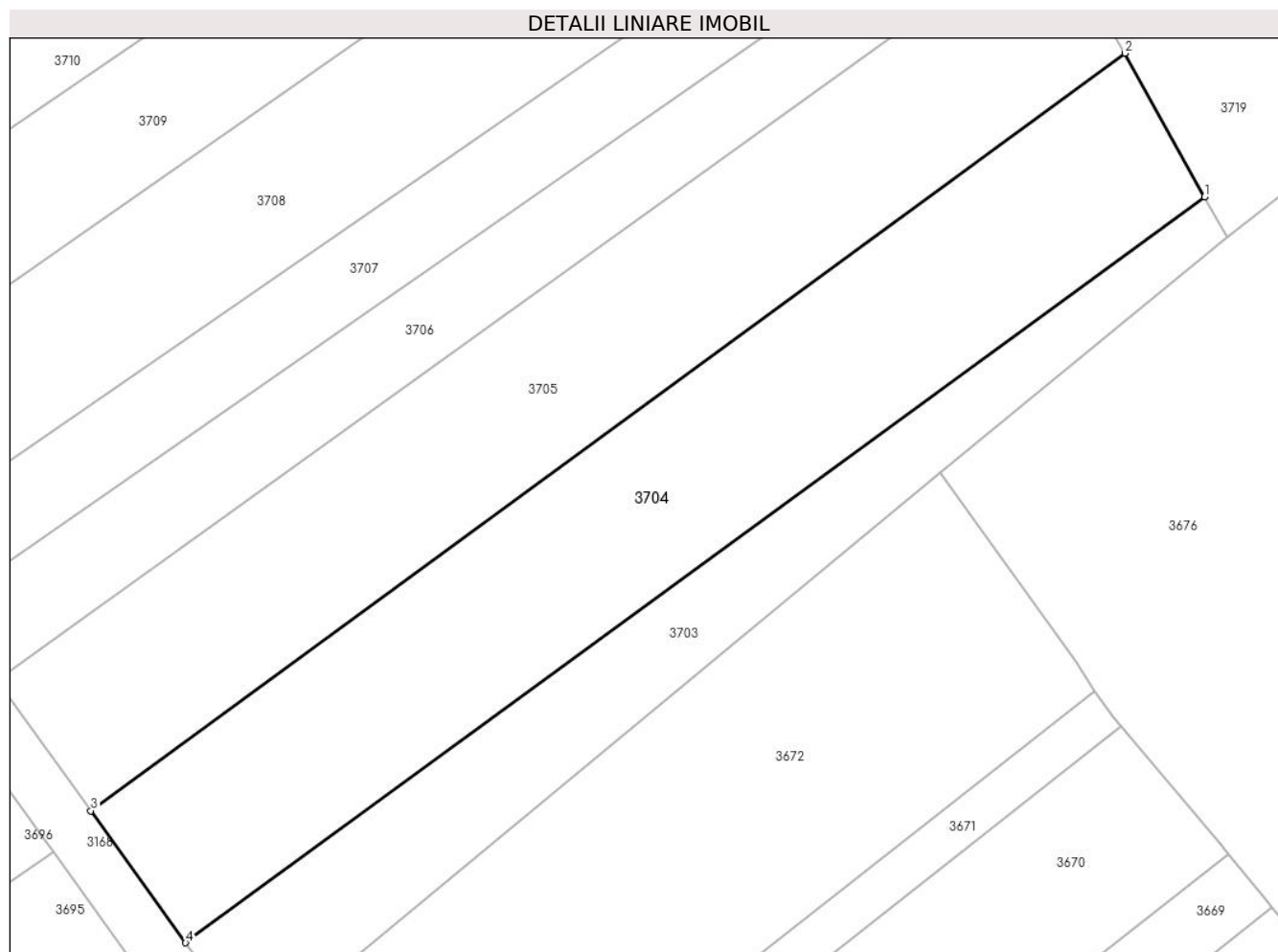
Inscrieri privind dezmembramintele dreptului de proprietate, drepturi reale de garanție și sarcini	Referințe
NU SUNT	

Anexa Nr. 1 La Partea I

Teren

Nr cadastral	Suprafața (mp)*	Observații / Referințe
	1.104	

* Suprafața este determinată în planul de proiecție Stereo 70.



Date referitoare la teren

Crt	Categorie folosință	Intra vilan	Suprafața (mp)	Tarla	Parcelă	Nr. topo	Observații / Referințe
1	vie	NU	1.104	2	232/1	-	

Lungime Segmente

1) Valorile lungimilor segmentelor sunt obținute din proiecție în plan.

Punct început	X / Y	Punct sfârșit	X / Y	Lungime segment (** (m)
1	575.752,49 391.398,629	2	575.746,676 391.409,11	11.986
2	575.746,676 391.409,11	3	575.671,132 391.353,801	93.627
3	575.671,132 391.353,801	4	575.678,056 391.344,163	11.867
4	575.678,056 391.344,163	1	575.752,49 391.398,629	92.233

** Lungimile segmentelor sunt determinate în planul de proiecție Stereo 70 și sunt rotunjite la 1 milimetru.

***** Distanța dintre puncte este formată din segmente cumulate ce sunt mai mici decât valoarea 1 milimetru.**

**DATE DESPRE IMOBILUL NR. 3705**

Oficiul de Cadastru și Publicitate Imobiliară PRAHOVA
Biroul de Cadastru și Publicitate Imobiliară Ploiești

A. Partea I. Descrierea imobilului

TEREN Extravilan

Adresa: Jud. Prahova

Nr. Crt	Nr cadastral Nr. topografic	Suprafața* (mp)	Observații / Referințe
A1		1.069	Sector cadastral:20 Teren neimprejmuit;

B. Partea II. Proprietari și acte

Inscrieri privitoare la dreptul de proprietate și alte drepturi reale	Referințe
/	
Act Administrativ nr. 40235, din 01/06/1995 emis de CJSDPAT PRAHOVA;	
B1	A1
Intabulare, drept de PROPRIETATE, dobandit prin Reconstituire, cota actuala 1/1, cota initiala 1/1	
1) ZINCĂ GHIȚĂ NICOLAE	

C. Partea III. SARCINI .

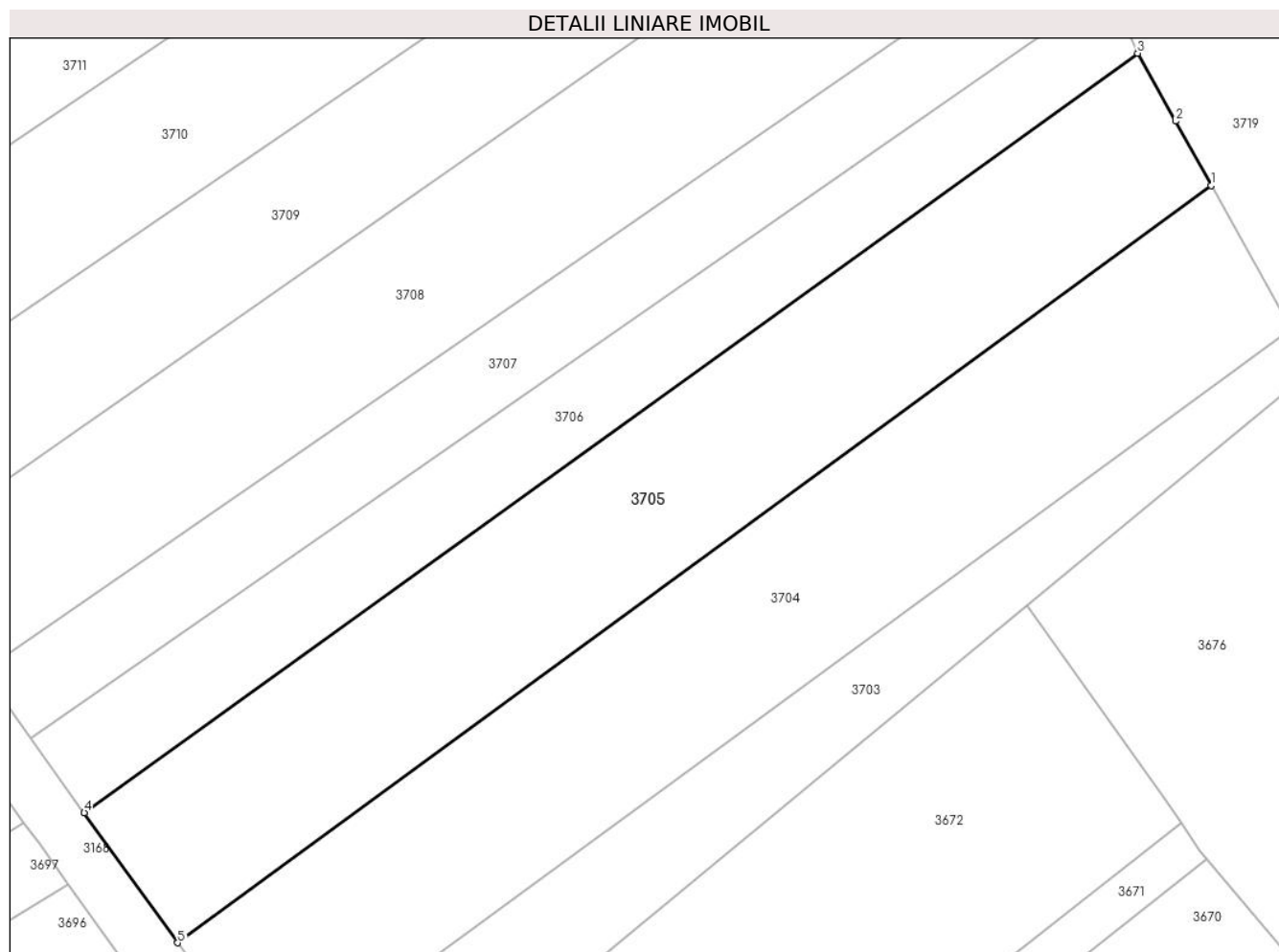
Inscrieri privind dezmembramintele dreptului de proprietate, drepturi reale de garanție și sarcini	Referințe
NU SUNT	

Anexa Nr. 1 La Partea I

Teren

Nr cadastral	Suprafața (mp)*	Observații / Referințe
	1.069	

* Suprafața este determinată în planul de proiecție Stereo 70.



Date referitoare la teren

Crt	Categorie folosință	Intra vilan	Suprafața (mp)	Tarla	Parcelă	Nr. topo	Observații / Referințe
1	vie	NU	1.069	2	232	-	

Lungime Segmente

1) Valorile lungimilor segmentelor sunt obținute din proiecție în plan.

Punct început	X / Y	Punct sfârșit	X / Y	Lungime segment (** (m)
1	575.746,676 391.409,11	2	575.744,067 391.413,814	5.379
2	575.744,067 391.413,814	3	575.741,313 391.418,78	5.679
3	575.741,313 391.418,78	4	575.664,305 391.363,303	94.91
4	575.664,305 391.363,303	5	575.671,132 391.353,801	11.7
5	575.671,132 391.353,801	1	575.746,676 391.409,11	93.627

**** Lungimile segmentelor sunt determinate în planul de proiecție Stereo 70 și sunt rotunjite la 1 milimetru.**

***** Distanța dintre puncte este formată din segmente cumulate ce sunt mai mici decât valoarea 1 milimetru.**

**DATE DESPRE IMOBILUL NR. 3706**

Oficiul de Cadastru și Publicitate Imobiliară PRAHOVA
Biroul de Cadastru și Publicitate Imobiliară Ploiești

A. Partea I. Descrierea imobilului

TEREN Extravilan

Adresa: Jud. Prahova

Nr. Crt	Nr cadastral Nr. topografic	Suprafața* (mp)	Observații / Referințe
A1		564	Sector cadastral:20 Teren neimprejmuit;

B. Partea II. Proprietari și acte

Inscrieri privitoare la dreptul de proprietate și alte drepturi reale		Referințe
/		
Act Administrativ nr. 46321, din 02/10/1995 emis de CJSDPAT PRAHOVA;		
B1	Intabulare, drept de PROPRIETATE, dobandit prin Reconstituire, cota actuala 1/1, cota initiala 1/1	A1
	1) VILSĂNOIU DUMITRU AURELIA DEFUNCT:Da 2) ȘTEFAN DUMITRU GHEORGHE	

C. Partea III. SARCINI .

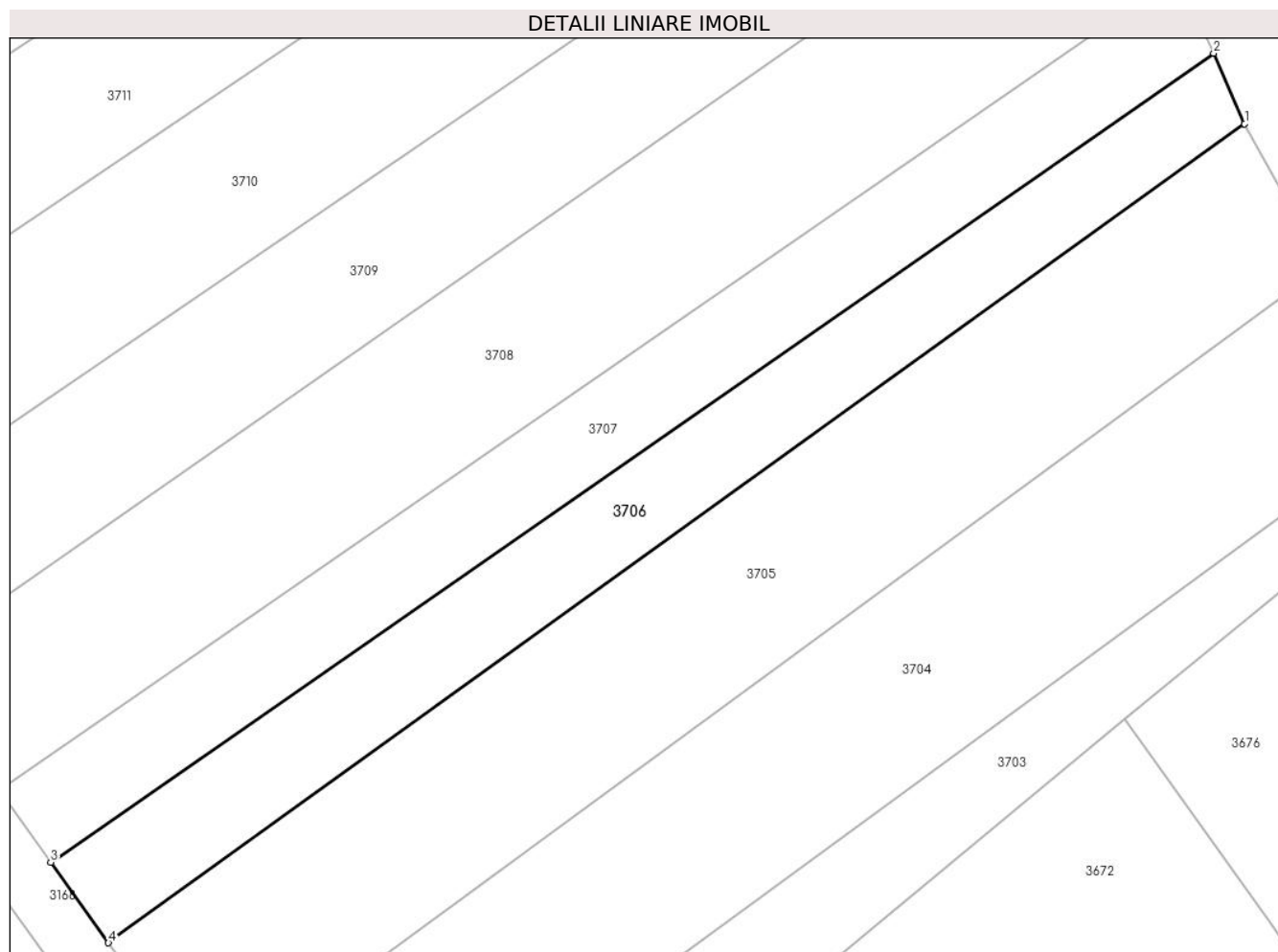
Inscrieri privind dezmembramintele dreptului de proprietate, drepturi reale de garanție și sarcini	Referințe
NU SUNT	

Anexa Nr. 1 La Partea I

Teren

Nr cadastral	Suprafața (mp)*	Observații / Referințe
	564	

* Suprafața este determinată în planul de proiecție Stereo 70.



Date referitoare la teren

Crt	Categorie folosință	Intravilan	Suprafața (mp)	Tarla	Parcelă	Nr. topo	Observații / Referințe
1	vie	NU	564	2	233/2	-	

Lungime Segmente

1) Valorile lungimilor segmentelor sunt obținute din proiecție în plan.

Punct început	X / Y	Punct sfârșit	X / Y	Lungime segment (** (m)
1	575.741,313 391.418,78	2	575.739,217 391.423,552	5.212
2	575.739,217 391.423,552	3	575.660,39 391.368,753	96.003
3	575.660,39 391.368,753	4	575.664,305 391.363,303	6.71
4	575.664,305 391.363,303	1	575.741,313 391.418,78	94.91

** Lungimile segmentelor sunt determinate în planul de proiecție Stereo 70 și sunt rotunjite la 1 milimetru.

***** Distanţa dintre puncte este formată din segmente cumulate ce sunt mai mici decât valoarea 1 milimetru.**

**DATE DESPRE IMOBILUL NR. 3707**

Oficiul de Cadastru și Publicitate Imobiliară PRAHOVA
Biroul de Cadastru și Publicitate Imobiliară Ploiești

A. Partea I. Descrierea imobilului

TEREN Extravilan

Adresa: Jud. Prahova

Nr. Crt	Nr cadastral Nr. topografic	Suprafața* (mp)	Observații / Referințe
A1	31752	570	Sector cadastral:20 Teren neimprejmuit;

B. Partea II. Proprietari și acte

Inscrieri privitoare la dreptul de proprietate și alte drepturi reale		Referințe
113780 / 06/09/2022		
Act Administrativ nr. 31491, din 14/02/1995 emis de COMISIA JUDETEANA PRAHOVA;		
B1	Intabulare, drept de PROPRIETATE, dobandit prin Reconstituire, cota actuala 1/1, cota initiala 1/1 1) ZINCĂ FLORIN 2) ZINCA IOANA 3) ZINCĂ ILIE 4) VLĂSCLEANU VASILICA	A1
Act Normativ nr. 17, din 07/03/2014 emis de PARLAMENTUL ROMANIEI;		
B2	se noteaza faptul ca imobilul se afla sub incidenta art.3,alin(1) din Legea nr.17/2014	A1

C. Partea III. SARCINI .

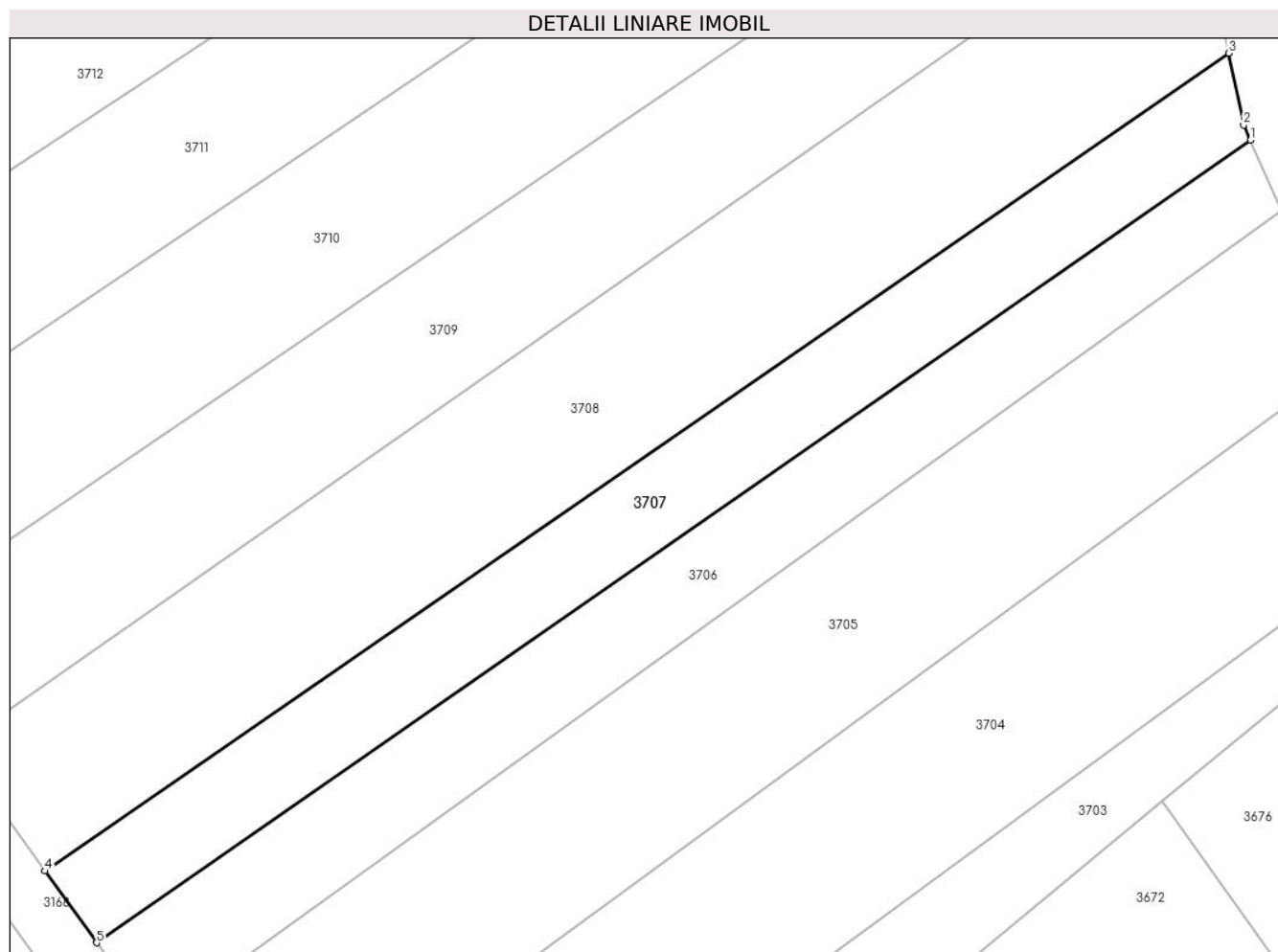
Inscrieri privind dezmembramintele dreptului de proprietate, drepturi reale de garanție și sarcini	Referințe
NU SUNT	

Anexa Nr. 1 La Partea I

Teren

Nr cadastral	Suprafața (mp)*	Observații / Referințe
31752	570	

* Suprafața este determinată în planul de proiecție Stereo 70.



Date referitoare la teren

Crt	Categorie folosință	Intravilan	Suprafața (mp)	Tarla	Parcelă	Nr. topo	Observații / Referințe
1	vie	NU	570	2	232/1	-	

Lungime Segmente

1) Valorile lungimilor segmentelor sunt obținute din proiecție în plan.

Punct început	X / Y	Punct sfârșit	X / Y	Lungime segment (** (m)
1	575.739,217 391.423,552	2	575.738,766 391.424,578	1.121
2	575.738,766 391.424,578	3	575.737,745 391.429,485	5.012
3	575.737,745 391.429,485	4	575.656,873 391.373,647	98.276
4	575.656,873 391.373,647	5	575.660,39 391.368,753	6.027
5	575.660,39 391.368,753	1	575.739,217 391.423,552	96.003

**** Lungimile segmentelor sunt determinate în planul de proiecție Stereo 70 și sunt rotunjite la 1 milimetru.**

***** Distanța dintre puncte este formată din segmente cumulate ce sunt mai mici decât valoarea 1 milimetru.**

**DATE DESPRE IMOBILUL NR. 3708**

Oficiul de Cadastru și Publicitate Imobiliară PRAHOVA
Biroul de Cadastru și Publicitate Imobiliară Ploiești

A. Partea I. Descrierea imobilului

TEREN Extravilan

Nr. CF vechi:1455
Nr. cadastral vechi:1729

Adresa: Jud. Prahova

Nr. Crt	Nr cadastral Nr. topografic	Suprafața* (mp)	Observații / Referințe
A1	28711	Din acte: 1.089 Masurata: 1.086	Sector cadastral:20 Teren neimprejmuit;

B. Partea II. Proprietari și acte

Inscrieri privitoare la dreptul de proprietate și alte drepturi reale	Referințe
22836 / 17/08/2005	
Act Notarial nr. 2654, din 16/08/2005 emis de NP DAVID ELLA;	
B1	A1
Intabulare, drept de PROPRIETATEcumparare ca bun comun, dobandit prin Conventie, cota actuala 1/1, cota initiala 1/1	
1) NICOLAE ADY-MARIUS	
2) NICOLAE MIHAELA-CATALINA	

C. Partea III. SARCINI .

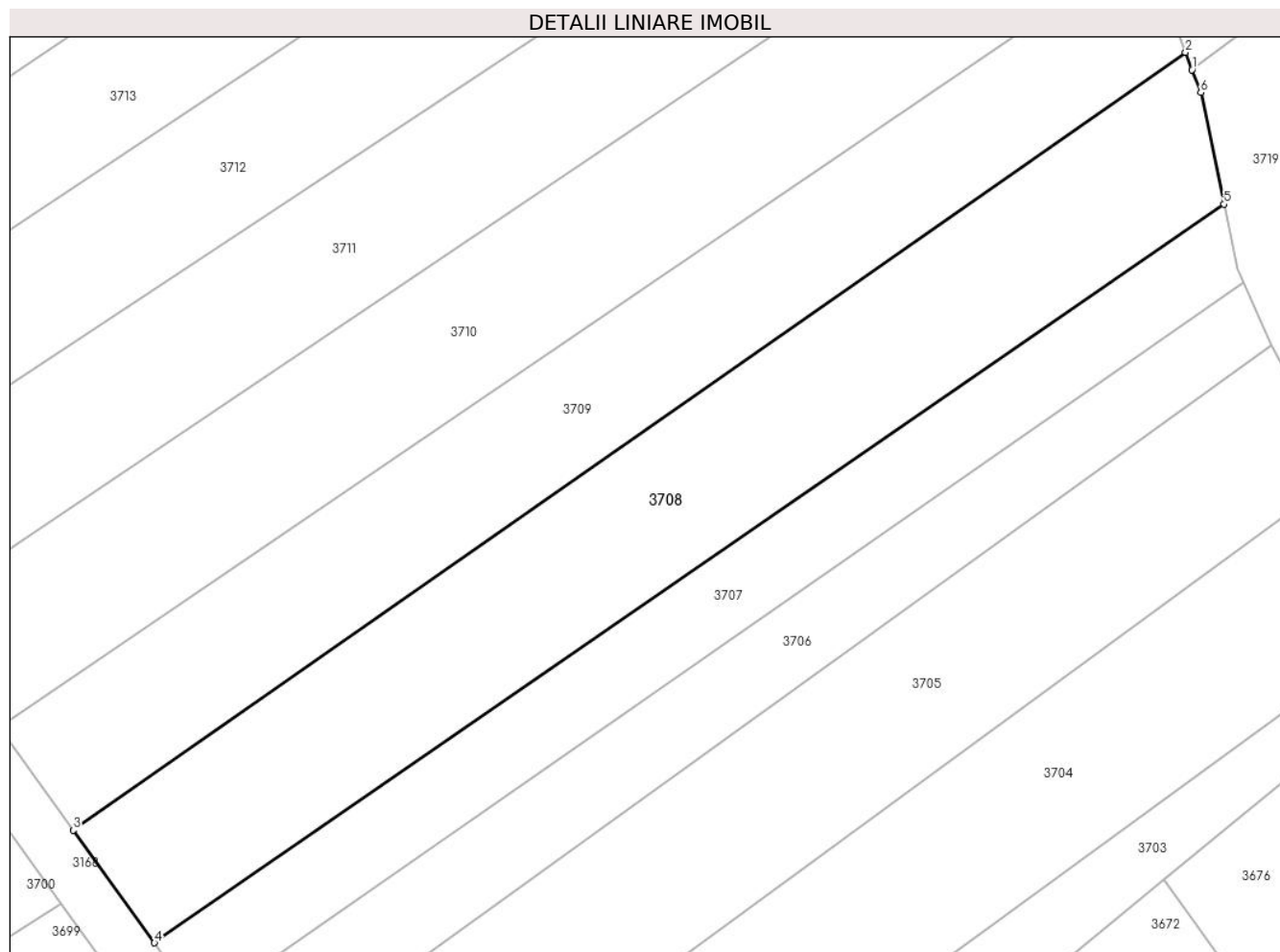
Inscrieri privind dezmembramintele dreptului de proprietate, drepturi reale de garanție și sarcini	Referințe
NU SUNT	

Anexa Nr. 1 La Partea I

Teren

Nr cadastral	Suprafața (mp)*	Observații / Referințe
28711	Din acte: 1.089 Masurata: 1.086	

* Suprafața este determinată în planul de proiecție Stereo 70.



Date referitoare la teren

Crt	Categorie folosință	Intra vilan	Suprafața (mp)	Tarla	Parcelă	Nr. topo	Observații / Referințe
1	vie	NU	1.086	2	232	-	

Lungime Segmente

1) Valorile lungimilor segmentelor sunt obținute din proiecție în plan.

Punct început	X / Y	Punct sfârșit	X / Y	Lungime segment (** (m)
1	575.735,336 391.439,644	2	575.734,836 391.440,963	1.411
2	575.734,836 391.440,963	3	575.650,743 391.382,162	102.612
3	575.650,743 391.382,162	4	575.656,873 391.373,647	10.492
4	575.656,873 391.373,647	5	575.737,745 391.429,485	98.276
5	575.737,745 391.429,485	6	575.735,99 391.437,92	8.616

Punct început	X / Y	Punct sfârșit	X / Y	Lungime segment (** (m)
6	575.735,99 391.437,92	1	575.735,336 391.439,644	1.844

** Lungimile segmentelor sunt determinate în planul de proiecție Stereo 70 și sunt rotunjite la 1 milimetru.

*** Distanța dintre puncte este formată din segmente cumulate ce sunt mai mici decât valoarea 1 milimetru.

**DATE DESPRE IMOBILUL NR. 3709**

Oficiul de Cadastru și Publicitate Imobiliară PRAHOVA
Biroul de Cadastru și Publicitate Imobiliară Ploiești

A. Partea I. Descrierea imobilului

TEREN Extravilan

Adresa: Jud. Prahova

Nr. Crt	Nr cadastral Nr. topografic	Suprafața* (mp)	Observații / Referințe
A1		930	Sector cadastral:20 Teren neimpregmuit;

B. Partea II. Proprietari și acte

Inscrieri privitoare la dreptul de proprietate și alte drepturi reale		Referințe
/		
Act Notarial nr. 237, din 19/08/2010 emis de NP POPESCU VIORICA;		
B1	Intabulare, drept de PROPRIETATE, cu titlu de moștenire, dobandit prin Succesiune, cota actuala 1/4, cota initiala 1/4 1) IANCU IOAN	A1
Act Notarial nr. 32, din 23/02/2009 emis de NP MINEA OCTAVIAN;		
B2	Intabulare, drept de PROPRIETATE, cu titlu de moștenire, dobandit prin Succesiune, cota actuala 3/4, cota initiala 3/4 1) IANCU IOAN	A1

C. Partea III. SARCINI .

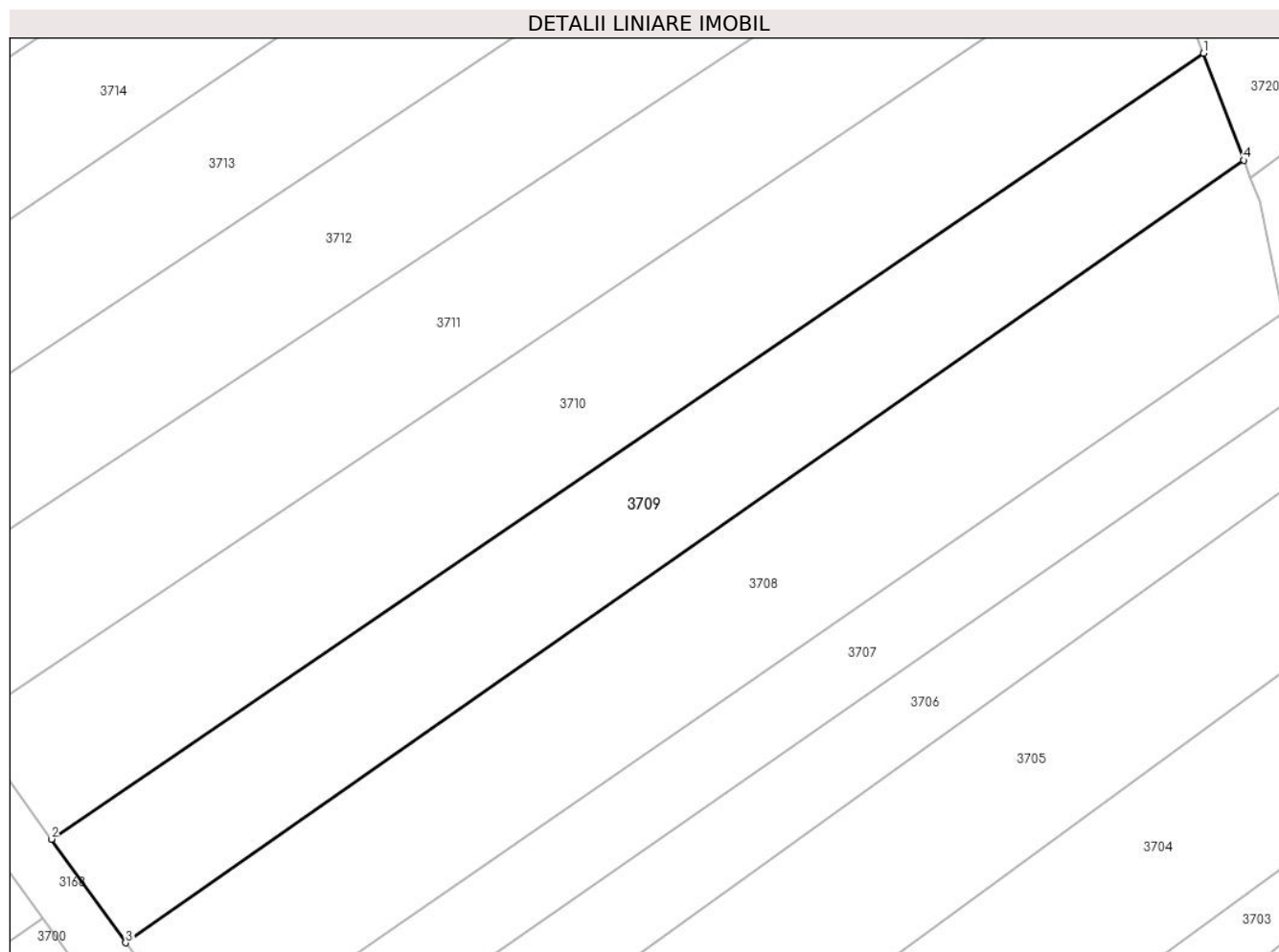
Inscrieri privind dezmembramintele dreptului de proprietate, drepturi reale de garanție și sarcini	Referințe
NU SUNT	

Anexa Nr. 1 La Partea I

Teren

Nr cadastral	Suprafața (mp)*	Observații / Referințe
	930	

* Suprafața este determinată în planul de proiecție Stereo 70.



Date referitoare la teren

Crt	Categorie folosință	Intravilan	Suprafața (mp)	Tarla	Parcelă	Nr. topo	Observații / Referințe
1	vie	NU	930	2	215/7	-	

Lungime Segmente

1) Valorile lungimilor segmentelor sunt obținute din proiecție în plan.

Punct început	X / Y	Punct sfârșit	X / Y	Lungime segment (** (m)
1	575.731,786 391.449,003	2	575.645,152 391.389,942	104.851
2	575.645,152 391.389,942	3	575.650,743 391.382,162	9.581
3	575.650,743 391.382,162	4	575.734,836 391.440,963	102.612
4	575.734,836 391.440,963	1	575.731,786 391.449,003	8.599

** Lungimile segmentelor sunt determinate în planul de proiecție Stereo 70 și sunt rotunjite la 1 milimetru.

***** Distanţa dintre puncte este formată din segmente cumulate ce sunt mai mici decât valoarea 1 milimetru.**

**DATE DESPRE IMOBILUL NR. 3710**

Oficiul de Cadastru și Publicitate Imobiliară PRAHOVA
Biroul de Cadastru și Publicitate Imobiliară Ploiești

A. Partea I. Descrierea imobilului

TEREN Extravilan

Adresa: Jud. Prahova

Nr. Crt	Nr cadastral Nr. topografic	Suprafața* (mp)	Observații / Referințe
A1		1.113	Sector cadastral:20 Teren neimprejmuit;

B. Partea II. Proprietari și acte

Inscrieri privitoare la dreptul de proprietate și alte drepturi reale		Referințe
/		
Act Administrativ nr. 34255, din 30/03/1995 emis de CJSDPAT PRAHOVA;		
B1	Intabulare, drept de PROPRIETATE, dobandit prin Reconstituire, cota actuala 1/1, cota initiala 1/1 1) CRISTEA GH ALEXANDRU 2) CRISTEA GH ION 3) CRISTEA GH GHEORGHE 4) CRISTEA GH MARIA 5) DUMITRESCU GH MARIA 6) IANCU NICOLAE VASILICA	A1

C. Partea III. SARCINI .

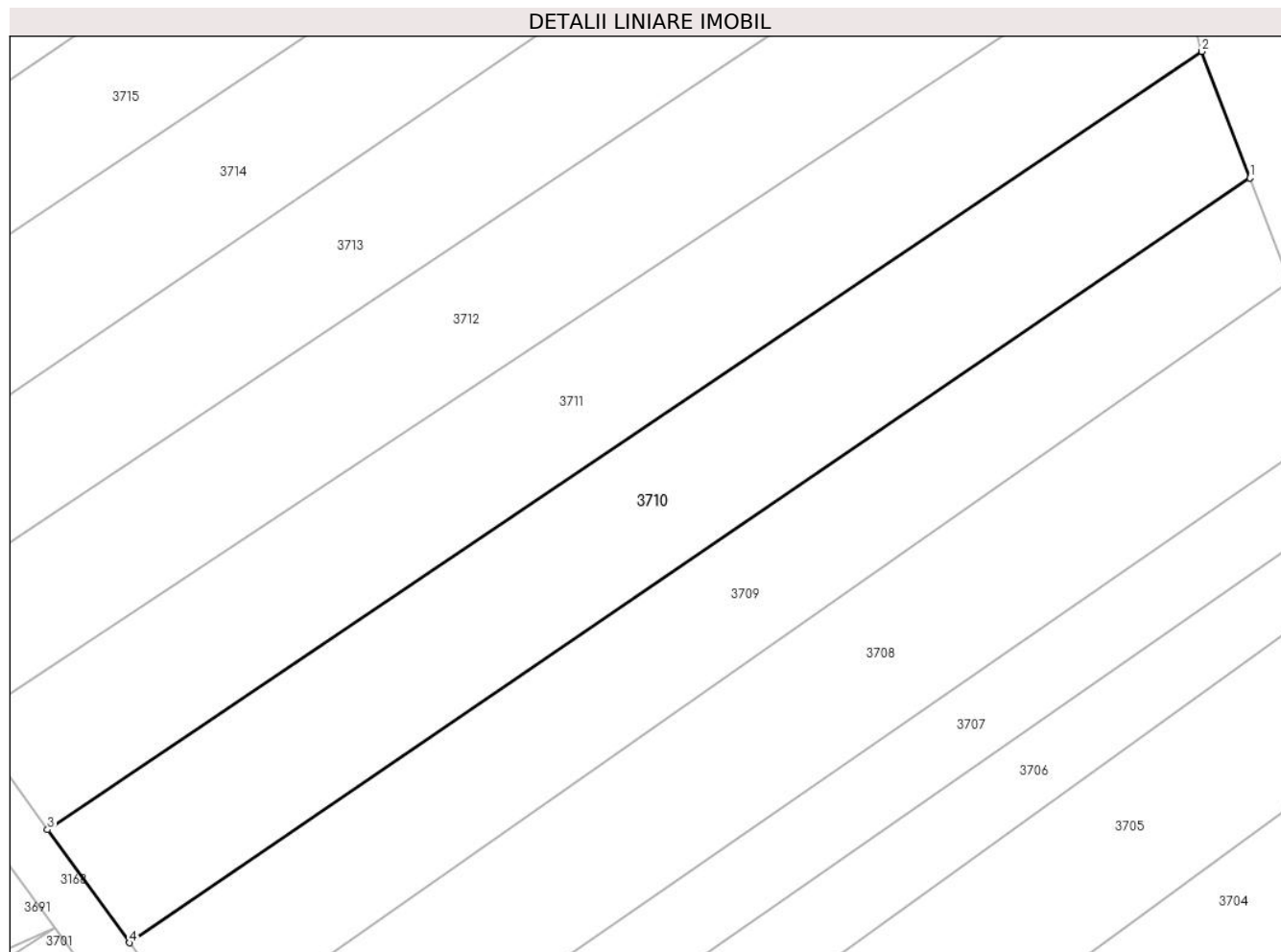
Inscrieri privind dezmembramintele dreptului de proprietate, drepturi reale de garanție și sarcini	Referințe
NU SUNT	

Anexa Nr. 1 La Partea I

Teren

Nr cadastral	Suprafața (mp)*	Observații / Referințe
	1.113	

* Suprafața este determinată în planul de proiecție Stereo 70.



Date referitoare la teren

Crt	Categorie folosință	Intravilan	Suprafața (mp)	Tarla	Parcelă	Nr. topo	Observații / Referințe
1	vie	NU	1.113	2	215/6	-	

Lungime Segmente

1) Valorile lungimilor segmentelor sunt obținute din proiecție în plan.

Punct început	X / Y	Punct sfârșit	X / Y	Lungime segment (** (m)
1	575.731,786 391.449,003	2	575.728,078 391.458,779	10.456
2	575.728,078 391.458,779	3	575.638,836 391.398,681	107.591
3	575.638,836 391.398,681	4	575.645,152 391.389,942	10.782
4	575.645,152 391.389,942	1	575.731,786 391.449,003	104.851

** Lungimile segmentelor sunt determinate în planul de proiecție Stereo 70 și sunt rotunjite la 1 milimetru.

***** Distanţa dintre puncte este formată din segmente cumulate ce sunt mai mici decât valoarea 1 milimetru.**

**DATE DESPRE IMOBILUL NR. 3711**

Oficiul de Cadastru și Publicitate Imobiliară PRAHOVA
Biroul de Cadastru și Publicitate Imobiliară Ploiești

A. Partea I. Descrierea imobilului

TEREN Extravilan

Adresa: Jud. Prahova

Nr. Crt	Nr cadastral Nr. topografic	Suprafața* (mp)	Observații / Referințe
A1		1.090	Sector cadastral:20 Teren neimprejmuit;

B. Partea II. Proprietari și acte

Inscrieri privitoare la dreptul de proprietate și alte drepturi reale		Referințe
/		
Act Administrativ nr. 40240, din 01/06/1995 emis de CJSDPAT PRAHOVA;		
B1	Intabulare, drept de PROPRIETATE, dobandit prin Reconstituire, cota actuala 1/1, cota initiala 1/1	A1
	1) RUJOIU GH LIDIA 2) PAVEL ELISABETA 3) ALBU GH AURELIAN 4) ALBU GH ION 5) BARBĂLATĂ ION VASILICA DEFUNCT:Da	

C. Partea III. SARCINI .

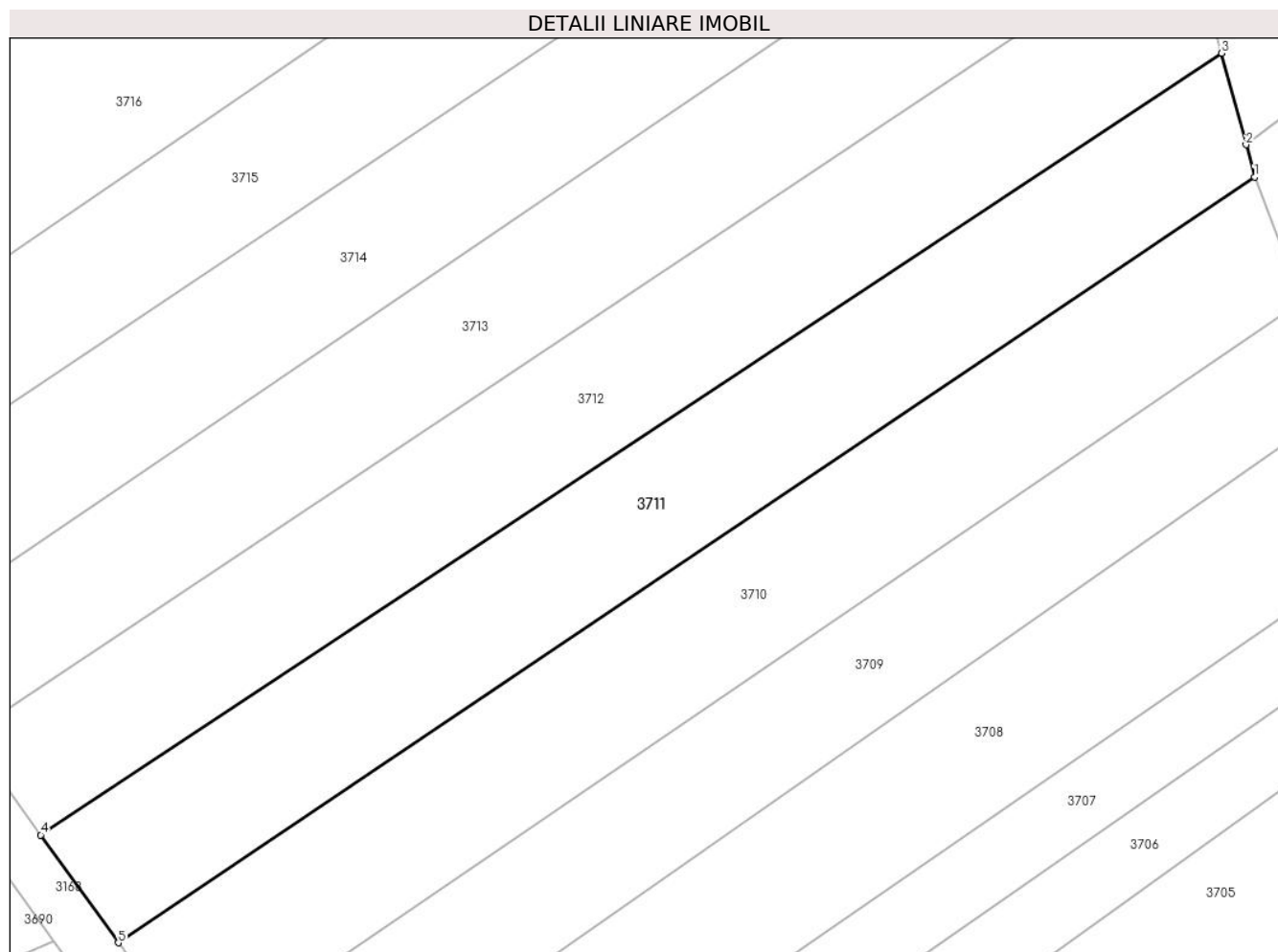
Inscrieri privind dezmembramintele dreptului de proprietate, drepturi reale de garanție și sarcini	Referințe
NU SUNT	

Anexa Nr. 1 La Partea I

Teren

Nr cadastral	Suprafața (mp)*	Observații / Referințe
	1.090	

* Suprafața este determinată în planul de proiecție Stereo 70.



Date referitoare la teren

Crt	Categorie folosință	Intravilan	Suprafața (mp)	Tarla	Parcelă	Nr. topo	Observații / Referințe
1	vie	NU	1.090	2	215/5	-	

Lungime Segmente

1) Valorile lungimilor segmentelor sunt obținute din proiecție în plan.

Punct început	X / Y	Punct sfârșit	X / Y	Lungime segment (** (m)
1	575.728,078 391.458,779	2	575.727,407 391.461,303	2.612
2	575.727,407 391.461,303	3	575.725,498 391.468,486	7.432
3	575.725,498 391.468,486	4	575.632,747 391.407,139	111.203
4	575.632,747 391.407,139	5	575.638,836 391.398,681	10.422
5	575.638,836 391.398,681	1	575.728,078 391.458,779	107.591

**** Lungimile segmentelor sunt determinate în planul de proiecție Stereo 70 și sunt rotunjite la 1 milimetru.**

***** Distanța dintre puncte este formată din segmente cumulate ce sunt mai mici decât valoarea 1 milimetru.**

**DATE DESPRE IMOBILUL NR. 3712**

Oficiul de Cadastru și Publicitate Imobiliară PRAHOVA
Biroul de Cadastru și Publicitate Imobiliară Ploiești

A. Partea I. Descrierea imobilului

TEREN Extravilan

Adresa: Jud. Prahova

Nr. Crt	Nr cadastral Nr. topografic	Suprafața* (mp)	Observații / Referințe
A1		1.120	Sector cadastral:20 Teren neimprejmuit;

B. Partea II. Proprietari și acte

Inscrieri privitoare la dreptul de proprietate și alte drepturi reale		Referințe
/		
Act Administrativ nr. 40235, din 01/06/1995 emis de CJSDPAT PRAHOVA;		
B1	Intabulare, drept de PROPRIETATE, dobandit prin Reconstituire, cota actuala 1/1, cota initiala 1/1 1) ZINCĂ GHIȚĂ NICOLAE	A1

C. Partea III. SARCINI .

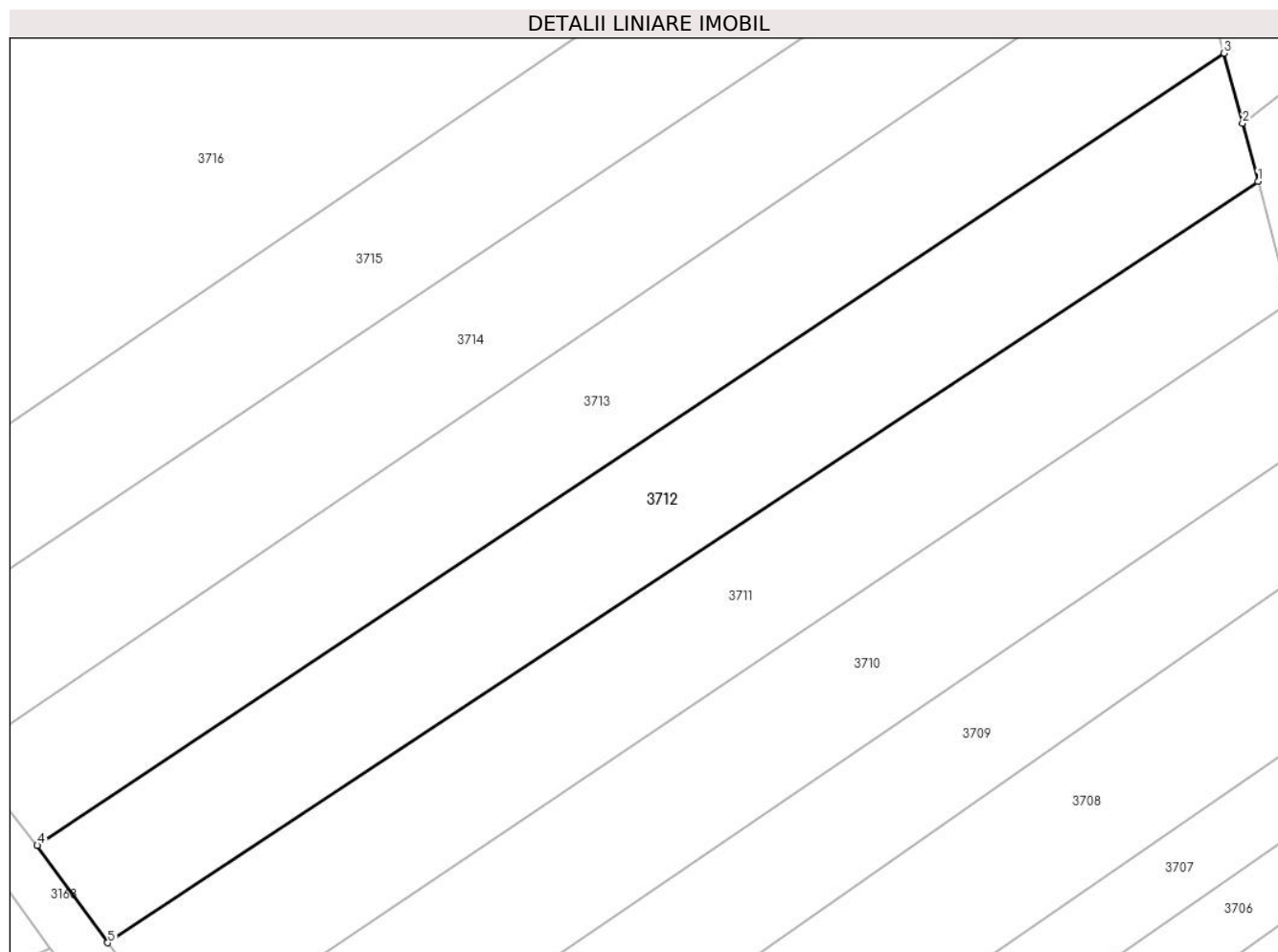
Inscrieri privind dezmembramintele dreptului de proprietate, drepturi reale de garanție și sarcini	Referințe
NU SUNT	

Anexa Nr. 1 La Partea I

Teren

Nr cadastral	Suprafața (mp)*	Observații / Referințe
	1.120	

* Suprafața este determinată în planul de proiecție Stereo 70.



Date referitoare la teren

Crt	Categorie folosință	Intra vilan	Suprafața (mp)	Tarla	Parcelă	Nr. topo	Observații / Referințe
1	vie	NU	1.120	2	215/4	-	

Lungime Segmente

1) Valorile lungimilor segmentelor sunt obținute din proiecție în plan.

Punct început	X / Y	Punct sfârșit	X / Y	Lungime segment (** (m)
1	575.725,498 391.468,486	2	575.724,252 391.473,171	4.848
2	575.724,252 391.473,171	3	575.722,752 391.478,816	5.841
3	575.722,752 391.478,816	4	575.627,066 391.414,981	115.025
4	575.627,066 391.414,981	5	575.632,747 391.407,139	9.684
5	575.632,747 391.407,139	1	575.725,498 391.468,486	111.203

**** Lungimile segmentelor sunt determinate în planul de proiecție Stereo 70 și sunt rotunjite la 1 milimetru.**

***** Distanța dintre puncte este formată din segmente cumulate ce sunt mai mici decât valoarea 1 milimetru.**

**DATE DESPRE IMOBILUL NR. 3713**

Oficiul de Cadastru și Publicitate Imobiliară PRAHOVA
Biroul de Cadastru și Publicitate Imobiliară Ploiești

A. Partea I. Descrierea imobilului

TEREN Extravilan

Adresa: Jud. Prahova

Nr. Crt	Nr cadastral Nr. topografic	Suprafața* (mp)	Observații / Referințe
A1		1.160	Sector cadastral:20 Teren neimprejmuit;

B. Partea II. Proprietari și acte

Inscrieri privitoare la dreptul de proprietate și alte drepturi reale		Referințe
/		
Act Administrativ nr. 26819, din 29/09/1994 emis de CJSDPAT PRAHOVA;		
B1	Intabulare, drept de PROPRIETATE, dobandit prin Reconstituire, cota actuala 1/1, cota initiala 1/1 1) BRATU COSTACHE COSTEL 2) BRATU COSTACHE GHEORGHE 3) GEORGESCU COSTACHE ANICA	A1

C. Partea III. SARCINI .

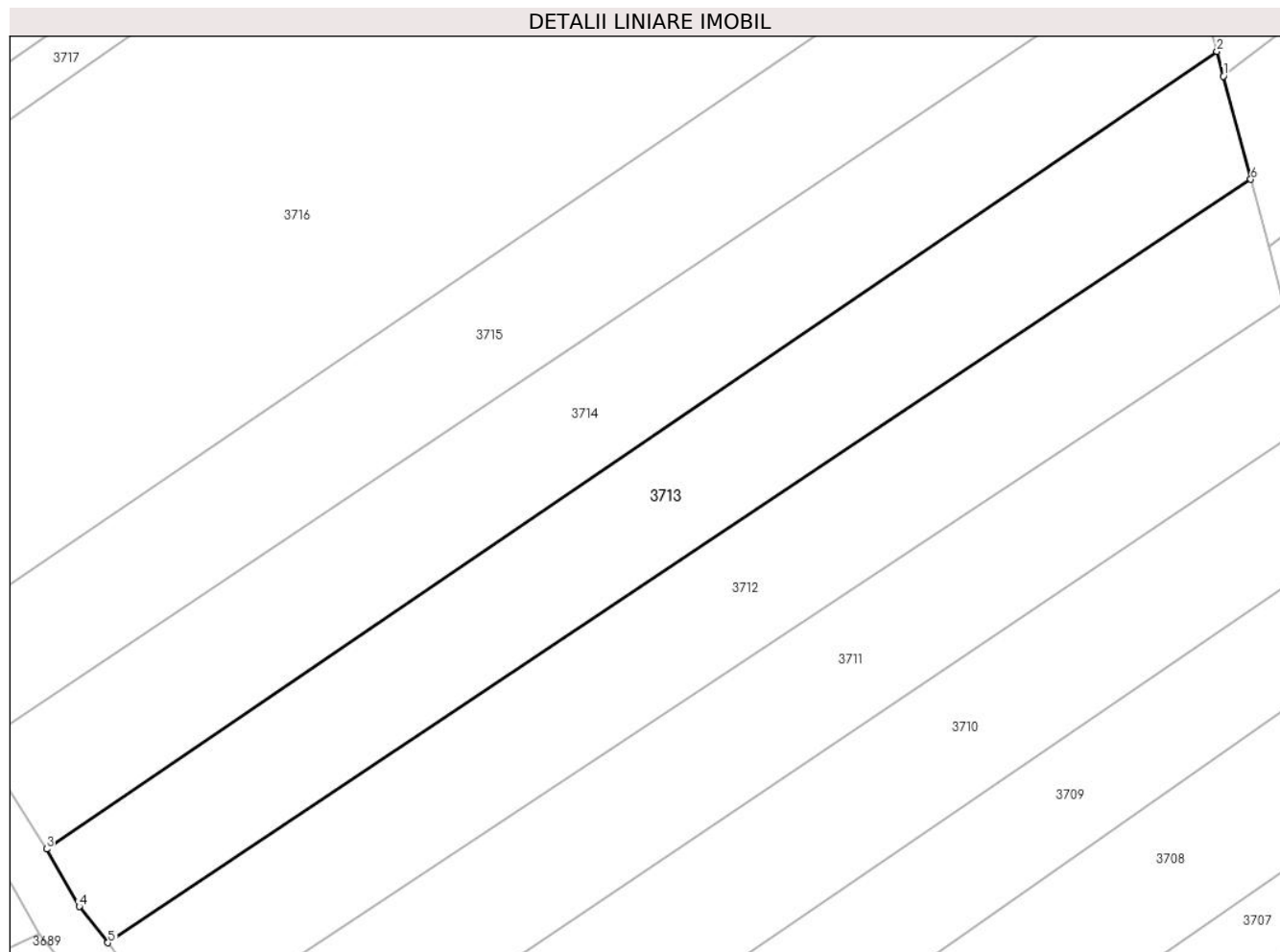
Inscrieri privind dezmembramintele dreptului de proprietate, drepturi reale de garanție și sarcini	Referințe
NU SUNT	

Anexa Nr. 1 La Partea I

Teren

Nr cadastral	Suprafața (mp)*	Observații / Referințe
	1.160	

* Suprafața este determinată în planul de proiecție Stereo 70.



Date referitoare la teren

Crt	Categorie folosință	Intravilan	Suprafața (mp)	Tarla	Parcelă	Nr. topo	Observații / Referințe
1	vie	NU	1.160	2	215/3	-	

Lungime Segmente

1) Valorile lungimilor segmentelor sunt obținute din proiecție în plan.

Punct început	X / Y	Punct sfârșit	X / Y	Lungime segment (** (m)
1	575.720,457 391.487,448	2	575.719,907 391.489,516	2.14
2	575.719,907 391.489,516	3	575.621,924 391.422,818	118.53
3	575.621,924 391.422,818	4	575.624,668 391.418,014	5.532
4	575.624,668 391.418,014	5	575.627,066 391.414,981	3.866
5	575.627,066 391.414,981	6	575.722,752 391.478,816	115.025

Punct început	X / Y	Punct sfârșit	X / Y	Lungime segment (** (m)
6	575.722,752 391.478,816	1	575.720,457 391.487,448	8.932

** Lungimile segmentelor sunt determinate în planul de proiecție Stereo 70 și sunt rotunjite la 1 milimetru.

*** Distanța dintre puncte este formată din segmente cumulate ce sunt mai mici decât valoarea 1 milimetru.

**DATE DESPRE IMOBILUL NR. 3714**

Oficiul de Cadastru și Publicitate Imobiliară PRAHOVA
Biroul de Cadastru și Publicitate Imobiliară Ploiești

A. Partea I. Descrierea imobilului

TEREN Extravilan

Adresa: Jud. Prahova

Nr. Crt	Nr cadastral Nr. topografic	Suprafața* (mp)	Observații / Referințe
A1		1.190	Sector cadastral:20 Teren neimprejmuit;

B. Partea II. Proprietari și acte

Inscrieri privitoare la dreptul de proprietate și alte drepturi reale		Referințe
/		
Act Administrativ nr. 40281, din 10/07/1995 emis de CJSDPAT PRAHOVA;		
B1	Intabulare, drept de PROPRIETATE, dobandit prin Reconstituire, cota actuala 1/1, cota initiala 1/1	A1
	1) ȘTEFAN ELENA 2) ȘTEFAN GHE DUMITRU 3) TEODORESCU GHE AURICA 4) ENE GHEORGHE EUGENIA	

C. Partea III. SARCINI .

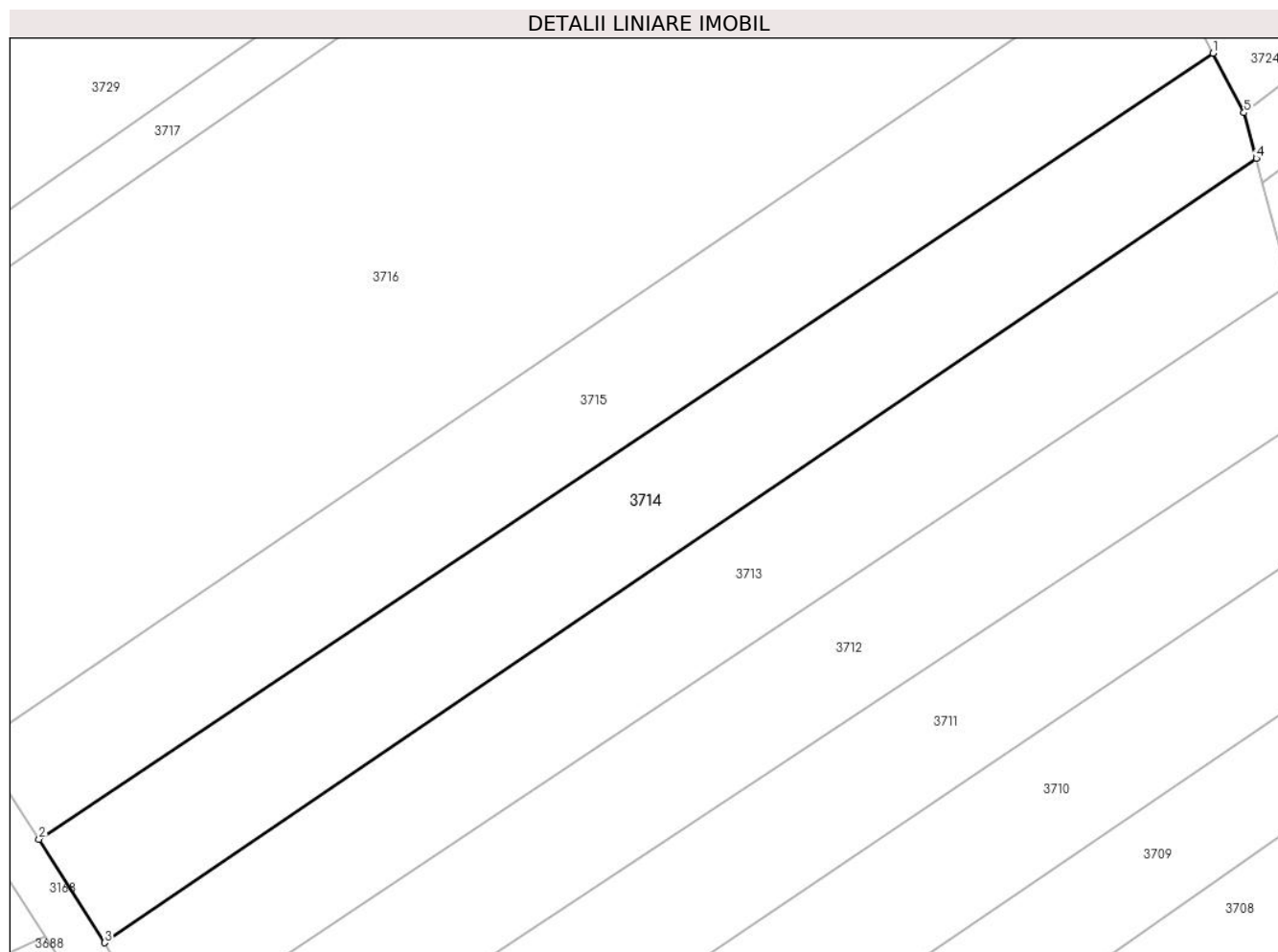
Inscrieri privind dezmembramintele dreptului de proprietate, drepturi reale de garanție și sarcini	Referințe
NU SUNT	

Anexa Nr. 1 La Partea I

Teren

Nr cadastral	Suprafața (mp)*	Observații / Referințe
	1.190	

* Suprafața este determinată în planul de proiecție Stereo 70.



Date referitoare la teren

Crt	Categorie folosință	Intra vilan	Suprafața (mp)	Tarla	Parcelă	Nr. topo	Observații / Referințe
1	vie	NU	1.190	2	215/2	-	

Lungime Segmente

1) Valorile lungimilor segmentelor sunt obținute din proiecție în plan.

Punct început	X / Y	Punct sfârșit	X / Y	Lungime segment (** (m)
1	575.716,224 391.498,457	2	575.616,341 391.431,624	120.18
2	575.616,341 391.431,624	3	575.621,924 391.422,818	10.427
3	575.621,924 391.422,818	4	575.719,907 391.489,516	118.53
4	575.719,907 391.489,516	5	575.718,875 391.493,398	4.017
5	575.718,875 391.493,398	1	575.716,224 391.498,457	5.712

**** Lungimile segmentelor sunt determinate în planul de proiecție Stereo 70 și sunt rotunjite la 1 milimetru.**

***** Distanța dintre puncte este formată din segmente cumulate ce sunt mai mici decât valoarea 1 milimetru.**

**DATE DESPRE IMOBILUL NR. 3715**

Oficiul de Cadastru și Publicitate Imobiliară PRAHOVA
Biroul de Cadastru și Publicitate Imobiliară Ploiești

A. Partea I. Descrierea imobilului

TEREN Extravilan

Adresa: Jud. Prahova

Nr. Crt	Nr cadastral Nr. topografic	Suprafața* (mp)	Observații / Referințe
A1		1.220	Sector cadastral:20 Teren neimprejmuit;

B. Partea II. Proprietari și acte

Inscrieri privitoare la dreptul de proprietate și alte drepturi reale		Referințe
/		
Act Administrativ nr. 40282, din 10/07/1995 emis de CJSDPAT PRAHOVA;		
B1	Intabulare, drept de PROPRIETATE, dobandit prin Reconstituire, cota actuala 1/1, cota initiala 1/1 1) POPA GHE ZINICA 2) POPA GHE TĂNASE 3) BRÎNZEI GHE LUCIA 4) COSTACHE GHE TECLA	A1

C. Partea III. SARCINI .

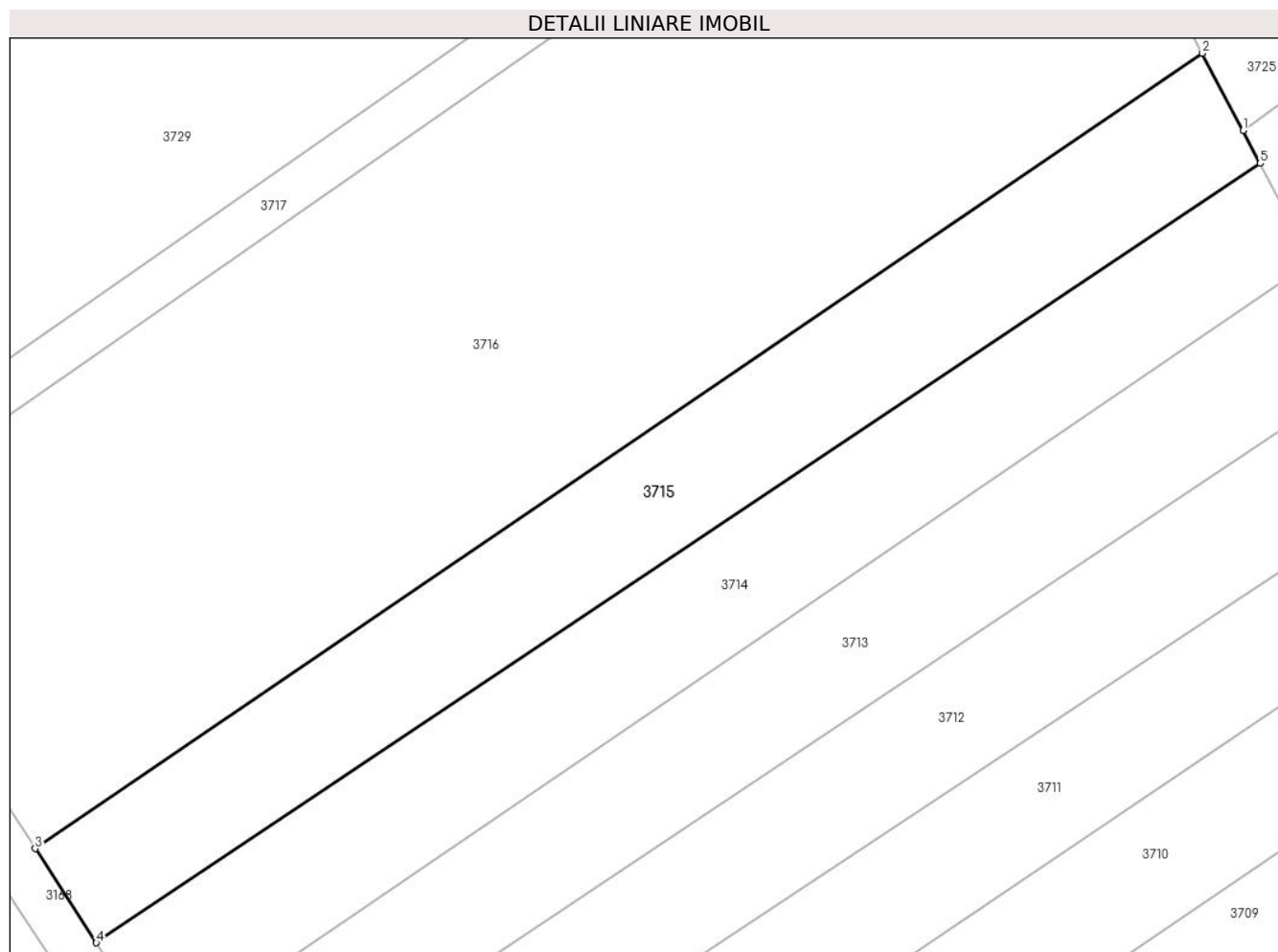
Inscrieri privind dezmembramintele dreptului de proprietate, drepturi reale de garanție și sarcini	Referințe
NU SUNT	

Anexa Nr. 1 La Partea I

Teren

Nr cadastral	Suprafața (mp)*	Observații / Referințe
	1.220	

* Suprafața este determinată în planul de proiecție Stereo 70.



Date referitoare la teren

Crt	Categorie folosință	Intravilan	Suprafața (mp)	Tarla	Parcelă	Nr. topo	Observații / Referințe
1	vie	NU	1.220	2	215/1	-	

Lungime Segmente

1) Valorile lungimilor segmentelor sunt obținute din proiecție în plan.

Punct început	X / Y	Punct sfârșit	X / Y	Lungime segment (** (m)
1	575.714,753 391.501,263	2	575.711,273 391.507,903	7.497
2	575.711,273 391.507,903	3	575.611,099 391.439,685	121.196
3	575.611,099 391.439,685	4	575.616,341 391.431,624	9.616
4	575.616,341 391.431,624	5	575.716,224 391.498,457	120.18
5	575.716,224 391.498,457	1	575.714,753 391.501,263	3.168

**** Lungimile segmentelor sunt determinate în planul de proiecție Stereo 70 și sunt rotunjite la 1 milimetru.**

***** Distanța dintre puncte este formată din segmente cumulate ce sunt mai mici decât valoarea 1 milimetru.**

**DATE DESPRE IMOBILUL NR. 3716**

Oficiul de Cadastru și Publicitate Imobiliară PRAHOVA
Biroul de Cadastru și Publicitate Imobiliară Ploiești

A. Partea I. Descrierea imobilului

TEREN Extravilan

Adresa: Jud. Prahova

Nr. Crt	Nr cadastral Nr. topografic	Suprafața* (mp)	Observații / Referințe
A1		3.968	Sector cadastral:20 Teren neimprejmuit;

B. Partea II. Proprietari și acte

Inscrieri privitoare la dreptul de proprietate și alte drepturi reale	Referințe
/	
Act Administrativ nr. 31441, din 09/12/1994 emis de CJSDPAT PRAHOVA;	
B1	A1
Intabulare, drept de PROPRIETATE, dobandit prin Reconstituire, cota actuala 1/1, cota initiala 1/1	
1) ROGODAN GHEORGHE CONSTANTIN	

C. Partea III. SARCINI .

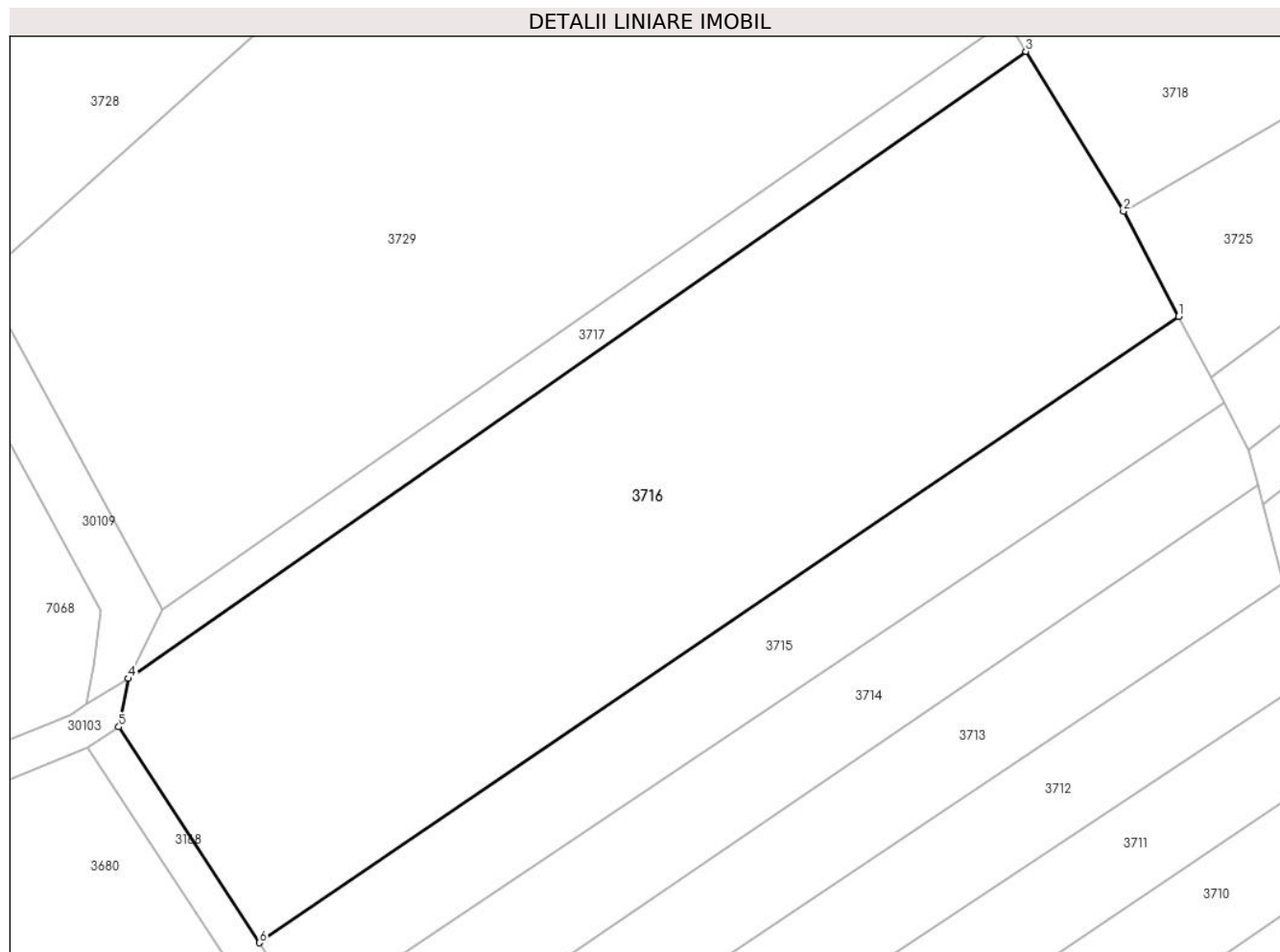
Inscrieri privind dezmembramintele dreptului de proprietate, drepturi reale de garanție și sarcini	Referințe
NU SUNT	

Anexa Nr. 1 La Partea I

Teren

Nr cadastral	Suprafața (mp)*	Observații / Referințe
	3.968	

* Suprafața este determinată în planul de proiecție Stereo 70.



Date referitoare la teren

Crt	Categorie folosință	Intra vilan	Suprafața (mp)	Tarla	Parcelă	Nr. topo	Observații / Referințe
1	vie	NU	3.968	2	215	-	

Lungime Segmente

1) Valorile lungimilor segmentelor sunt obținute din proiecție în plan.

Punct început	X / Y	Punct sfârșit	X / Y	Lungime segment (** (m)
1	575.711,273 391.507,903	2	575.705,278 391.519,343	12.916
2	575.705,278 391.519,343	3	575.694,632 391.536,734	20.391
3	575.694,632 391.536,734	4	575.596,811 391.468,453	119.295
4	575.596,811 391.468,453	5	575.595,758 391.463,188	5.369
5	575.595,758 391.463,188	6	575.611,099 391.439,685	28.067

Punct început	X / Y	Punct sfârșit	X / Y	Lungime segment (** (m)
6	575.611,099 391.439,685	1	575.711,273 391.507,903	121.196

** Lungimile segmentelor sunt determinate în planul de proiecție Stereo 70 și sunt rotunjite la 1 milimetru.

*** Distanța dintre puncte este formată din segmente cumulate ce sunt mai mici decât valoarea 1 milimetru.

**DATE DESPRE IMOBILUL NR. 3717**

Oficiul de Cadastru și Publicitate Imobiliară PRAHOVA
Biroul de Cadastru și Publicitate Imobiliară Ploiești

A. Partea I. Descrierea imobilului

TEREN Extravilan

Adresa: Jud. Prahova

Nr. Crt	Nr cadastral Nr. topografic	Suprafața* (mp)	Observații / Referințe
A1		463	Sector cadastral:20 Teren neimprijmit;

B. Partea II. Proprietari și acte

Inscrieri privitoare la dreptul de proprietate și alte drepturi reale		Referințe
/		
Act Normativ nr. 7, din 13/03/1996 emis de PARLAMENTUL ROMANIEI;		
B1	Inscrierea posesiei, drept de PROPRIETATE, dobandit prin Lege, cota actuala 1/1, cota initiala 1/1 1) NEIDENTIFICAT NEIDENTIFICAT	A1
Act Normativ nr. 7, din 13/03/1996 emis de PARLAMENTUL ROMANIEI (art.13 alin.14);		
B2	Se noteaza mentiunea de proprietar neidentificat, rezerva comisiei locale de fond funciar.	A1

C. Partea III. SARCINI .

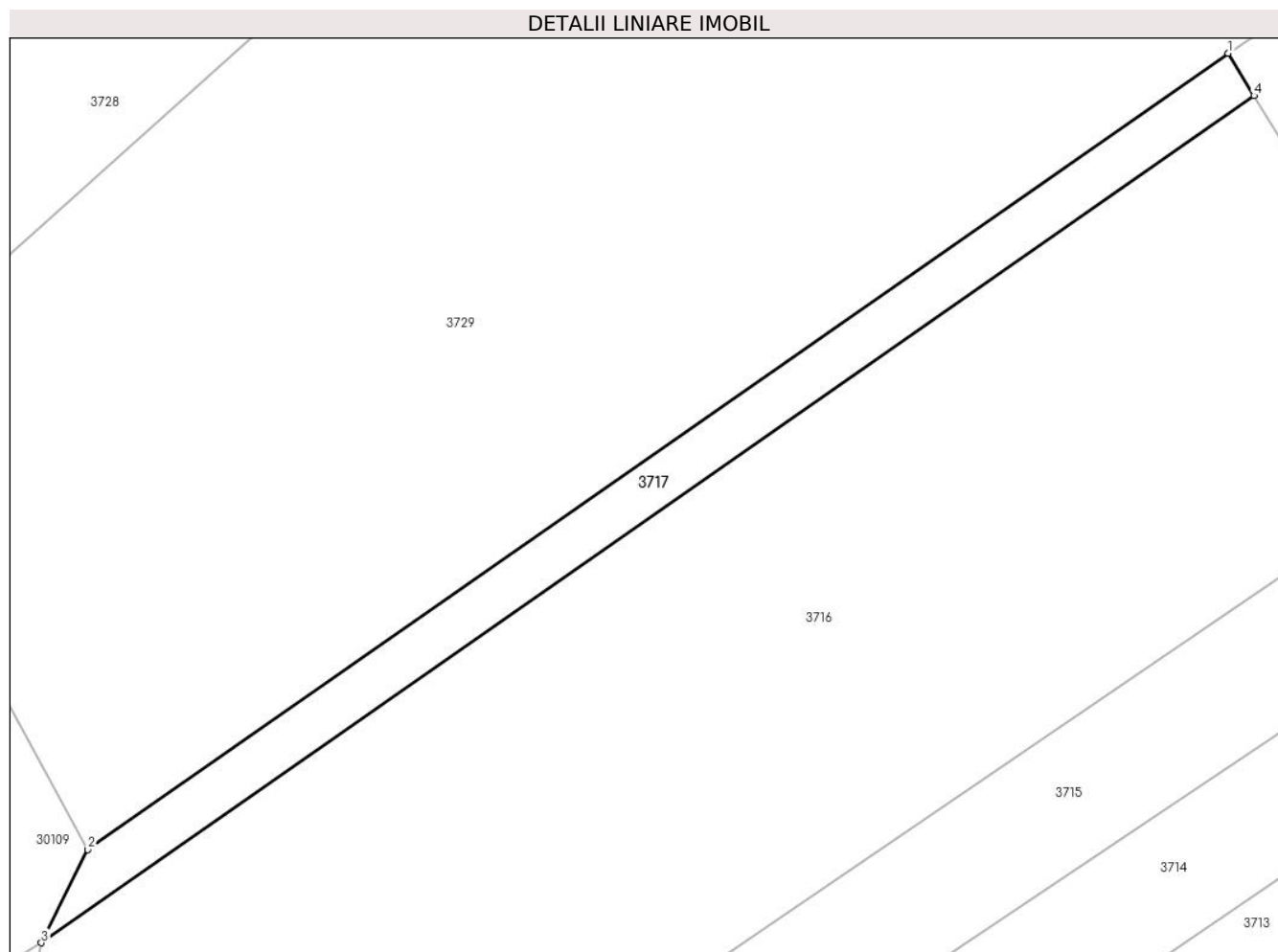
Inscrieri privind dezmembramintele dreptului de proprietate, drepturi reale de garanție și sarcini	Referințe
NU SUNT	

Anexa Nr. 1 La Partea I

Teren

Nr cadastral	Suprafața (mp)*	Observații / Referințe
	463	

* Suprafața este determinată în planul de proiecție Stereo 70.



Date referitoare la teren

Crt	Categorie folosință	Intravilan	Suprafața (mp)	Tarla	Parcelă	Nr. topo	Observații / Referințe
1	drum	NU	463	2	221	-	

Lungime Segmente

1) Valorile lungimilor segmentelor sunt obținute din proiecție în plan.

Punct început	X / Y	Punct sfârșit	X / Y	Lungime segment (** (m)
1	575.692,54 391.540,151	2	575.600,571 391.475,956	112.157
2	575.600,571 391.475,956	3	575.596,811 391.468,453	8.392
3	575.596,811 391.468,453	4	575.694,632 391.536,734	119.295
4	575.694,632 391.536,734	1	575.692,54 391.540,151	4.007

** Lungimile segmentelor sunt determinate în planul de proiecție Stereo 70 și sunt rotunjite la 1 milimetru.

***** Distanţa dintre puncte este formată din segmente cumulate ce sunt mai mici decât valoarea 1 milimetru.**

**DATE DESPRE IMOBILUL NR. 3718**

Oficiul de Cadastru și Publicitate Imobiliară PRAHOVA
Biroul de Cadastru și Publicitate Imobiliară Ploiești

A. Partea I. Descrierea imobilului

TEREN Extravilan

Adresa: Jud. Prahova

Nr. Crt	Nr cadastral Nr. topografic	Suprafața* (mp)	Observații / Referințe
A1		1.284	Sector cadastral:20 Teren neimprejmut;

B. Partea II. Proprietari și acte

Inscrieri privitoare la dreptul de proprietate și alte drepturi reale		Referințe
/		
Act Normativ nr. 7, din 13/03/1996 emis de PARLAMENTUL ROMANIEI;		
B1	Inscrierea posesiei, drept de PROPRIETATE, dobandit prin Lege, cota actuala 1/1, cota initiala 1/1 1) NEIDENTIFICAT NEIDENTIFICAT	A1
Act Normativ nr. 7, din 13/03/1996 emis de PARLAMENTUL ROMANIEI (art.13 alin.14);		
B2	Se noteaza mentiunea de proprietar neidentificat, rezerva comisiei locale de fond funciar.	A1

C. Partea III. SARCINI .

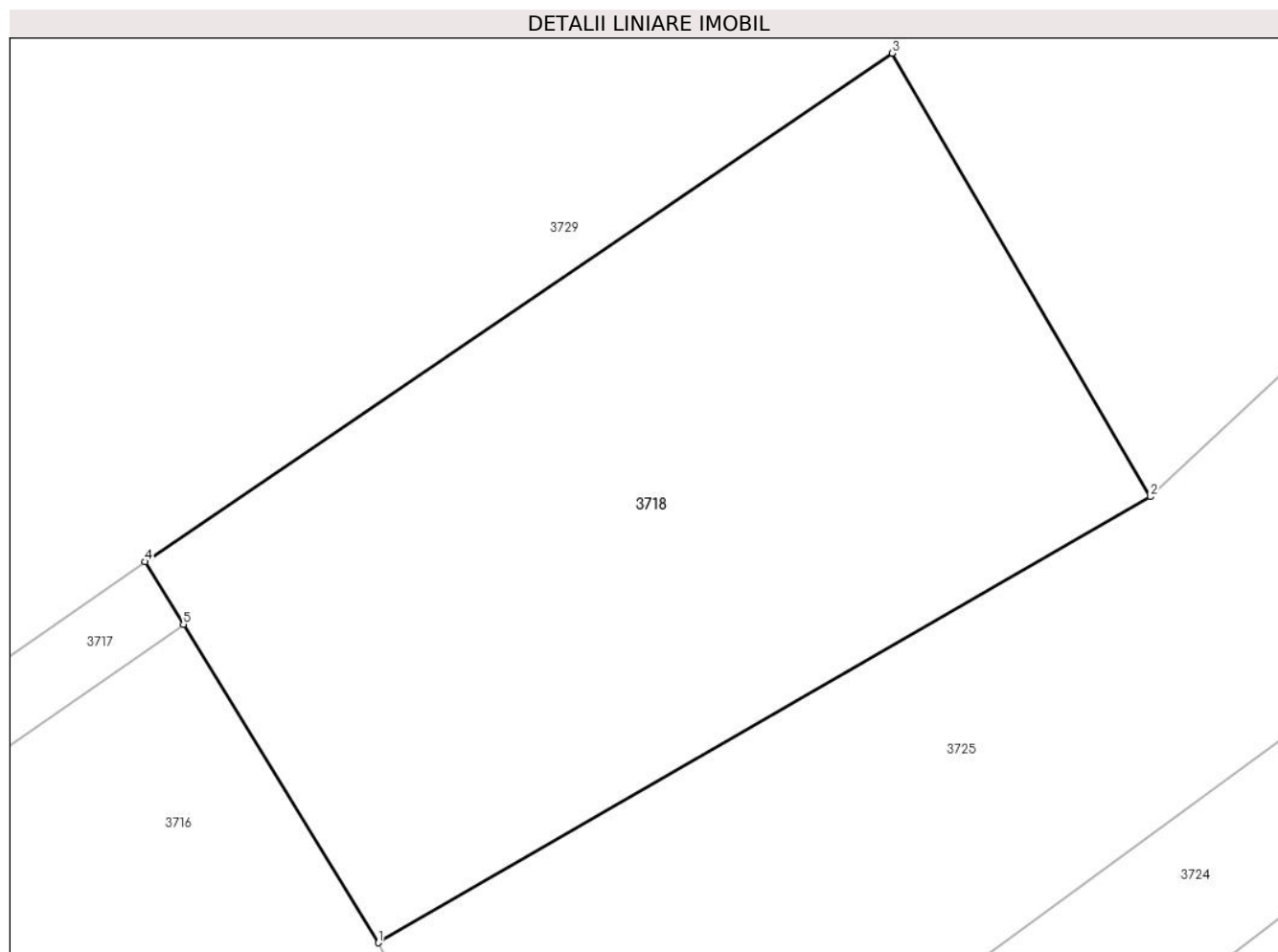
Inscrieri privind dezmembramintele dreptului de proprietate, drepturi reale de garanție și sarcini	Referințe
NU SUNT	

Anexa Nr. 1 La Partea I

Teren

Nr cadastral	Suprafața (mp)*	Observații / Referințe
	1.284	

* Suprafața este determinată în planul de proiecție Stereo 70.



Date referitoare la teren

Crt	Categorie folosință	Intravilan	Suprafața (mp)	Tarla	Parcelă	Nr. topo	Observații / Referințe
1	vie	NU	1.284	2	219	-	

Lungime Segmente

1) Valorile lungimilor segmentelor sunt obținute din proiecție în plan.

Punct început	X / Y	Punct sfârșit	X / Y	Lungime segment (** (m)
1	575.705,278 391.519,343	2	575.747,474 391.543,702	48.722
2	575.747,474 391.543,702	3	575.733,375 391.567,921	28.024
3	575.733,375 391.567,921	4	575.692,54 391.540,151	49.383
4	575.692,54 391.540,151	5	575.694,632 391.536,734	4.007
5	575.694,632 391.536,734	1	575.705,278 391.519,343	20.391

**** Lungimile segmentelor sunt determinate în planul de proiecție Stereo 70 și sunt rotunjite la 1 milimetru.**

***** Distanța dintre puncte este formată din segmente cumulate ce sunt mai mici decât valoarea 1 milimetru.**

**DATE DESPRE IMOBILUL NR. 3719**

Oficiul de Cadastru și Publicitate Imobiliară PRAHOVA
Biroul de Cadastru și Publicitate Imobiliară Ploiești

A. Partea I. Descrierea imobilului

TEREN Extravilan

Adresa: Jud. Prahova

Nr. Crt	Nr cadastral Nr. topografic	Suprafața* (mp)	Observații / Referințe
A1		11.400	Sector cadastral:20 Teren neimprejmuit;

B. Partea II. Proprietari și acte

Inscrieri privitoare la dreptul de proprietate și alte drepturi reale		Referințe
/		
Act Administrativ nr. 35173, din 29/03/1995 emis de CJSDPAT PRAHOVA;		
B1	Intabulare, drept de PROPRIETATE, dobandit prin Reconstituire, cota actuala 1/1, cota initiala 1/1 1) BALCAN GHE ILIE	A1

C. Partea III. SARCINI .

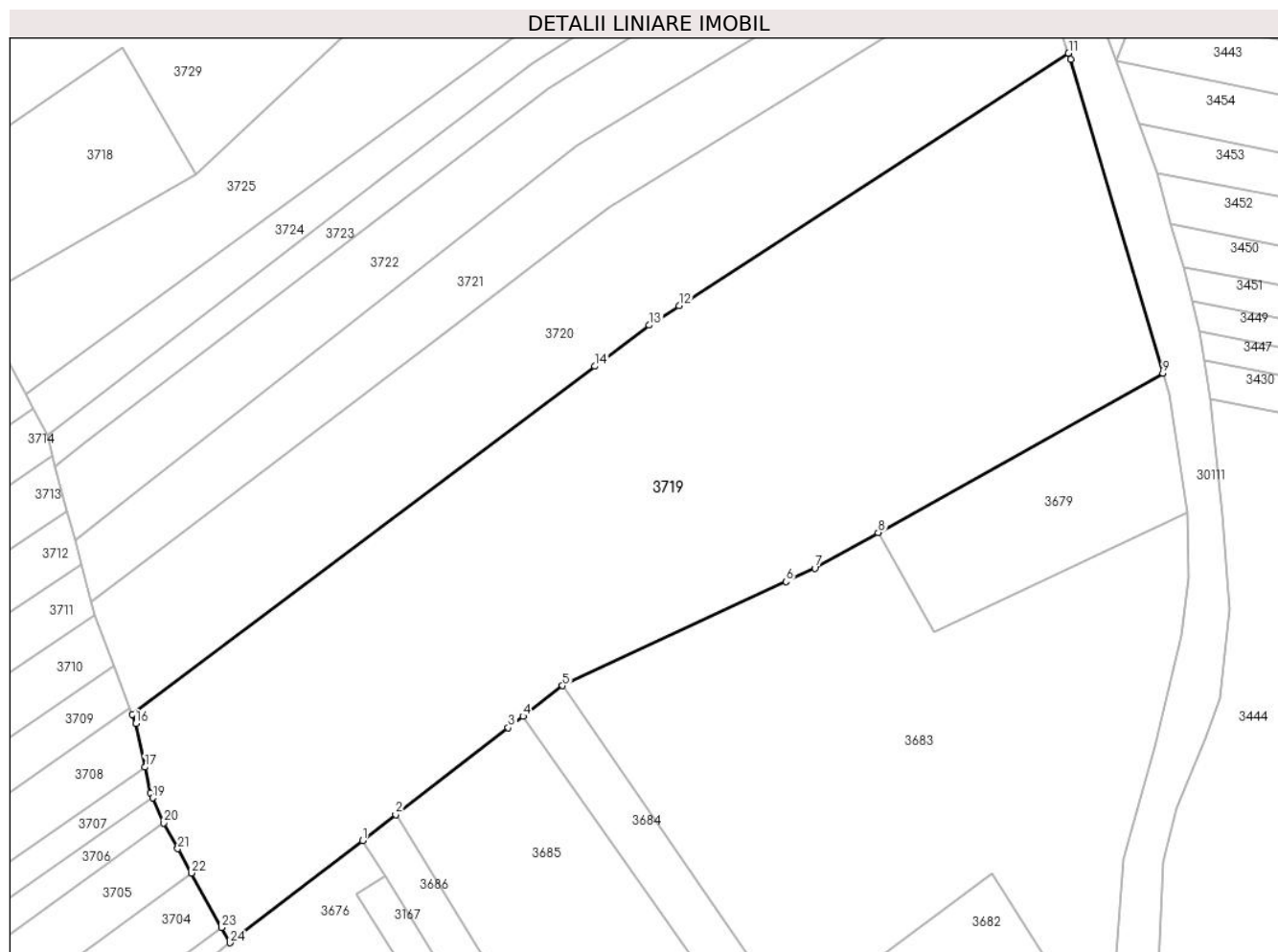
Inscrieri privind dezmembramintele dreptului de proprietate, drepturi reale de garanție și sarcini	Referințe
NU SUNT	

Anexa Nr. 1 La Partea I

Teren

Nr cadastral	Suprafața (mp)*	Observații / Referințe
	11.400	

* Suprafața este determinată în planul de proiecție Stereo 70.



Date referitoare la teren

Crt	Categorie folosință	Intravilan	Suprafața (mp)	Tarla	Parcelă	Nr. topo	Observații / Referințe
1	faneata	NU	3.117	2	195/1	-	
2	vie	NU	5.358	2	195	-	
3	vie	NU	1.500	2	195/2	-	
4	livada	NU	1.425	2	195/3	-	

Lungime Segmente

1) Valorile lungimilor segmentelor sunt obținute din proiecție în plan.

Punct început	X / Y	Punct sfârșit	X / Y	Lungime segment (** (m)
1	575.779,632 391.415,399	2	575.786,037 391.420,347	8.094
3	575.807,724 391.437,101	4	575.810,544 391.439,279	3.563
5	575.818,192 391.445,188	6	575.861,228 391.465,222	47.471

Punct început	X / Y	Punct sfârșit	X / Y	Lungime segment (** (m)
2	575.786,037 391.420,347	3	575.807,724 391.437,101	27.405
4	575.810,544 391.439,279	5	575.818,192 391.445,188	9.665
6	575.861,228 391.465,222	7	575.866,788 391.467,811	6.133

Punct început	X / Y	Punct sfârșit	X / Y	Lungime segment (** (m)
7	575.866,788 391.467,811	8	575.878,979 391.474,639	13.973
9	575.933,824 391.505,358	10	575.916,034 391.565,753	62.961
11	575.915,656 391.566,926	12	575.840,63 391.518,304	89.404
13	575.834,88 391.514,578	14	575.824,388 391.506,68	13.132
15	575.735,336 391.439,644	16	575.735,99 391.437,92	1.844
17	575.737,745 391.429,485	18	575.738,766 391.424,578	5.012
19	575.739,217 391.423,552	20	575.741,313 391.418,78	5.212
21	575.744,067 391.413,814	22	575.746,676 391.409,11	5.379
23	575.752,49 391.398,629	24	575.754,119 391.395,69	3.36

Punct început	X / Y	Punct sfârșit	X / Y	Lungime segment (** (m)
8	575.878,979 391.474,639	9	575.933,824 391.505,358	62.862
10	575.916,034 391.565,753	11	575.915,656 391.566,926	1.232
12	575.840,63 391.518,304	13	575.834,88 391.514,578	6.852
14	575.824,388 391.506,68	15	575.735,336 391.439,644	111.463
16	575.735,99 391.437,92	17	575.737,745 391.429,485	8.616
18	575.738,766 391.424,578	19	575.739,217 391.423,552	1.121
20	575.741,313 391.418,78	21	575.744,067 391.413,814	5.679
22	575.746,676 391.409,11	23	575.752,49 391.398,629	11.986
24	575.754,119 391.395,69	1	575.779,632 391.415,399	32.239

** Lungimile segmentelor sunt determinate în planul de proiecție Stereo 70 și sunt rotunjite la 1 milimetru.

*** Distanța dintre puncte este formată din segmente cumulate ce sunt mai mici decât valoarea 1 milimetru.

**DATE DESPRE IMOBILUL NR. 3720**

Oficiul de Cadastru și Publicitate Imobiliară PRAHOVA
Biroul de Cadastru și Publicitate Imobiliară Ploiești

A. Partea I. Descrierea imobilului

TEREN Extravilan

Nr. CF vechi:8322

Nr. cadastral vechi:11427

Adresa: Jud. Prahova

Nr. Crt	Nr cadastral Nr. topografic	Suprafața* (mp)	Observații / Referințe
A1	22066	Din acte: 4.940 Masurata: 4.938	Sector cadastral:20 Teren neimprejmuit;

B. Partea II. Proprietari și acte

Inscrieri privitoare la dreptul de proprietate și alte drepturi reale		Referințe
68562 / 27/11/2007		
Act Notarial nr. 1048, din 14/04/1997 emis de NP FRINCU MATEI;		
B1	Intabulare, drept de PROPRIETATE, dobandit prin Conventie, cota actuala 1/1, cota initiala 1/1 1) PISLARU ROBERT CATALIN	A1
67261 / 28/08/2014		
Act Normativ nr. 17, din 07/03/2014 emis de Parlamentul Romaniei;		
B3	Imobil aflat sub incidenta art.3 alin.(1) din Legea 17/2014, dobandit prin Lege	A1

C. Partea III. SARCINI

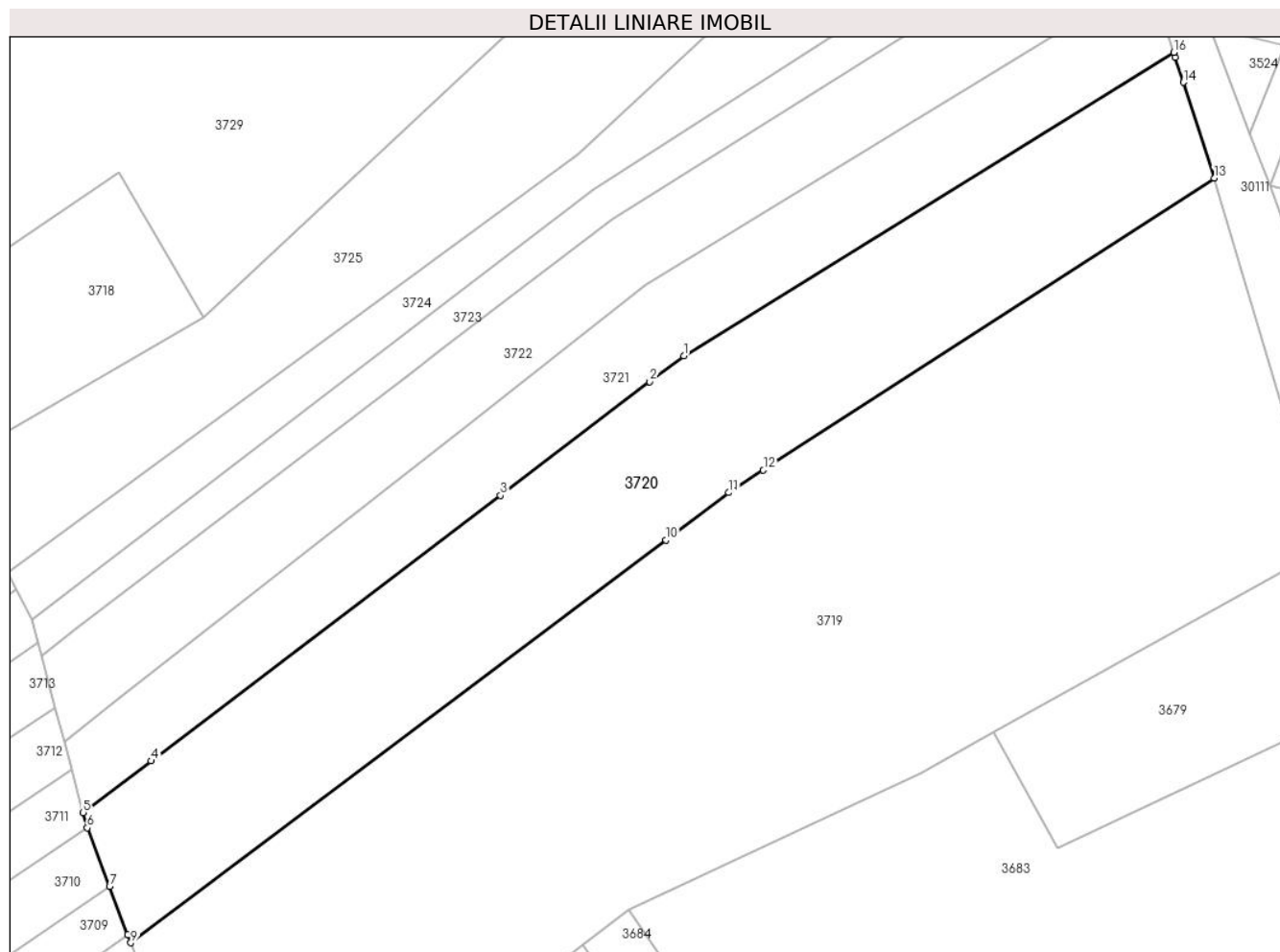
Inscrieri privind dezmembramintele dreptului de proprietate, drepturi reale de garanție și sarcini		Referințe
65435 / 15/11/2010		
Somatie nr. 317, din 12/11/2010 emis de EXECUTOR JUDECATORESC DIVOIU MARIA;		
C3	se noteaza somatie din data de 12.11.2010 din dosar de executare nr. 317/2010 pentru suma de 329.107,38 lei , in favoarea creditorului SC SUPORT COLECT SRL., la cererea BEJ DIVOIU MARIA	A1
168221 / 25/11/2021		
Act Notarial nr. 4059, din 18/11/2021 emis de Apostu Lucian Catalin;		
C4	se radiaza dreptul de ipoteca, contractul de cesiune si interdictiile aferente inscrite sub C1, C2 si B2 prin incheierile nr. 7570/2008 si 50975/2009	A1

Anexa Nr. 1 La Partea I

Teren

Nr cadastral	Suprafața (mp)*	Observații / Referințe
22066	Din acte: 4.940 Masurata: 4.938	

* Suprafața este determinată în planul de proiecție Stereo 70.



Date referitoare la teren

Crt	Categorie folosință	Intra vilan	Suprafața (mp)	Tarla	Parcelă	Nr. topo	Observații / Referințe
1	livada	NU	2.720	2	194/2	-	
2	faneata	NU	721	2	194/1	-	
3	vie	NU	1.497	2	194	-	

Lungime Segmente

1) Valorile lungimilor segmentelor sunt obținute din proiecție în plan.

Punct început	X / Y	Punct sfârșit	X / Y	Lungime segment (** (m)
1	575.827,366 391.537,324	2	575.821,722 391.533,032	7.091
2	575.821,722 391.533,032	3	575.796,849 391.514,115	31.249
3	575.796,849 391.514,115	4	575.738,716 391.469,904	73.035

Punct început	X / Y	Punct sfârșit	X / Y	Lungime segment (** (m)
4	575.738,716 391.469,904	5	575.727,407 391.461,303	14.208
5	575.727,407 391.461,303	6	575.728,078 391.458,779	2.612
6	575.728,078 391.458,779	7	575.731,786 391.449,003	10.456
7	575.731,786 391.449,003	8	575.734,836 391.440,963	8.599
8	575.734,836 391.440,963	9	575.735,336 391.439,644	1.411
9	575.735,336 391.439,644	10	575.824,388 391.506,68	111.463
10	575.824,388 391.506,68	11	575.834,88 391.514,578	13.132
11	575.834,88 391.514,578	12	575.840,63 391.518,304	6.852
12	575.840,63 391.518,304	13	575.915,656 391.566,926	89.404
13	575.915,656 391.566,926	14	575.910,522 391.582,863	16.744
14	575.910,522 391.582,863	15	575.909,173 391.587,054	4.403
15	575.909,173 391.587,054	16	575.908,934 391.587,841	0.822
16	575.908,934 391.587,841	1	575.827,366 391.537,324	95.944

** Lungimile segmentelor sunt determinate în planul de proiecție Stereo 70 și sunt rotunjite la 1 milimetru.

*** Distanța dintre puncte este formată din segmente cumulate ce sunt mai mici decât valoarea 1 milimetru.

**DATE DESPRE IMOBILUL NR. 3721**

Oficiul de Cadastru și Publicitate Imobiliară PRAHOVA
 Biroul de Cadastru și Publicitate Imobiliară Ploiești

A. Partea I. Descrierea imobilului

TEREN Extravilan

Adresa: Jud. Prahova

Nr. Crt	Nr cadastral Nr. topografic	Suprafața* (mp)	Observații / Referințe
A1		2.800	Sector cadastral:20 Teren neimprejmuit;

B. Partea II. Proprietari și acte

Inscrieri privitoare la dreptul de proprietate și alte drepturi reale		Referințe
/		
Act Administrativ nr. 21069, din 14/10/1994 emis de CJSDPAT PRAHOVA;		
B1	Intabulare, drept de PROPRIETATE, dobandit prin Reconstituire, cota actuala 1/1, cota initiala 1/1 1) DANEASA ILIE	A1

C. Partea III. SARCINI .

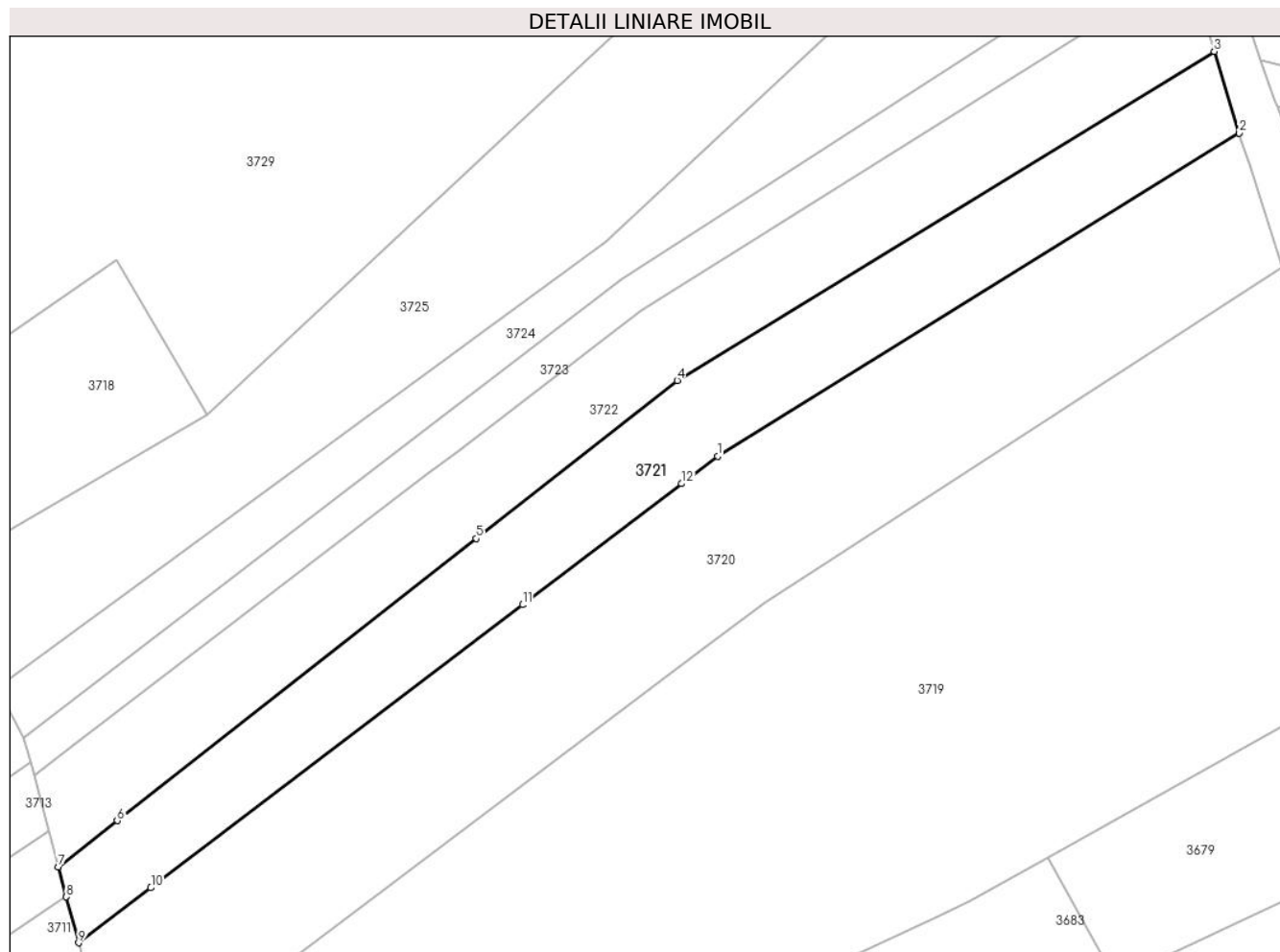
Inscrieri privind dezmembramintele dreptului de proprietate, drepturi reale de garanție și sarcini	Referințe
NU SUNT	

Anexa Nr. 1 La Partea I

Teren

Nr cadastral	Suprafața (mp)*	Observații / Referințe
	2.800	

* Suprafața este determinată în planul de proiecție Stereo 70.



Date referitoare la teren

Crt	Categorie folosință	Intravilan	Suprafața (mp)	Tarla	Parcelă	Nr. topo	Observații / Referințe
1	faneata	NU	148	2	193/3	-	
2	vie	NU	871	2	193/2	-	
3	arabil	NU	506	2	193/1	-	
4	vie	NU	1.276	2	193	-	

Lungime Segmente

1) Valorile lungimilor segmentelor sunt obținute din proiecție în plan.

Punct început	X / Y	Punct sfârșit	X / Y	Lungime segment (** (m)
1	575.827,366 391.537,324	2	575.908,934 391.587,841	95.944
2	575.908,934 391.587,841	3	575.905,075 391.600,577	13.308
3	575.905,075 391.600,577	4	575.821,08 391.549,159	98.483

Punct început	X / Y	Punct sfârșit	X / Y	Lungime segment (** (m)
4	575.821,08 391.549,159	5	575.789,594 391.524,449	40.024
5	575.789,594 391.524,449	6	575.733,447 391.480,387	71.372
6	575.733,447 391.480,387	7	575.724,252 391.473,171	11.688
7	575.724,252 391.473,171	8	575.725,498 391.468,486	4.848
8	575.725,498 391.468,486	9	575.727,407 391.461,303	7.432
9	575.727,407 391.461,303	10	575.738,716 391.469,904	14.208
10	575.738,716 391.469,904	11	575.796,849 391.514,115	73.035
11	575.796,849 391.514,115	12	575.821,722 391.533,032	31.249
12	575.821,722 391.533,032	1	575.827,366 391.537,324	7.091

** Lungimile segmentelor sunt determinate în planul de proiecție Stereo 70 și sunt rotunjite la 1 milimetru.

*** Distanța dintre puncte este formată din segmente cumulate ce sunt mai mici decât valoarea 1 milimetru.

**DATE DESPRE IMOBILUL NR. 3722**

Oficiul de Cadastru și Publicitate Imobiliară PRAHOVA
Biroul de Cadastru și Publicitate Imobiliară Ploiești

A. Partea I. Descrierea imobilului

TEREN Extravilan

Adresa: Jud. Prahova

Nr. Crt	Nr cadastral Nr. topografic	Suprafața* (mp)	Observații / Referințe
A1		2.840	Sector cadastral:20 Teren neimpregmuit;

B. Partea II. Proprietari și acte

Inscrieri privitoare la dreptul de proprietate și alte drepturi reale		Referințe
/		
Act Administrativ nr. 52635, din 12/03/1996 emis de CJSDPAT PRAHOVA;		
B1	Intabulare, drept de PROPRIETATE, dobandit prin Reconstituire, cota actuala 1/1, cota initiala 1/1 1) ION N GHEORGHE	A1

C. Partea III. SARCINI .

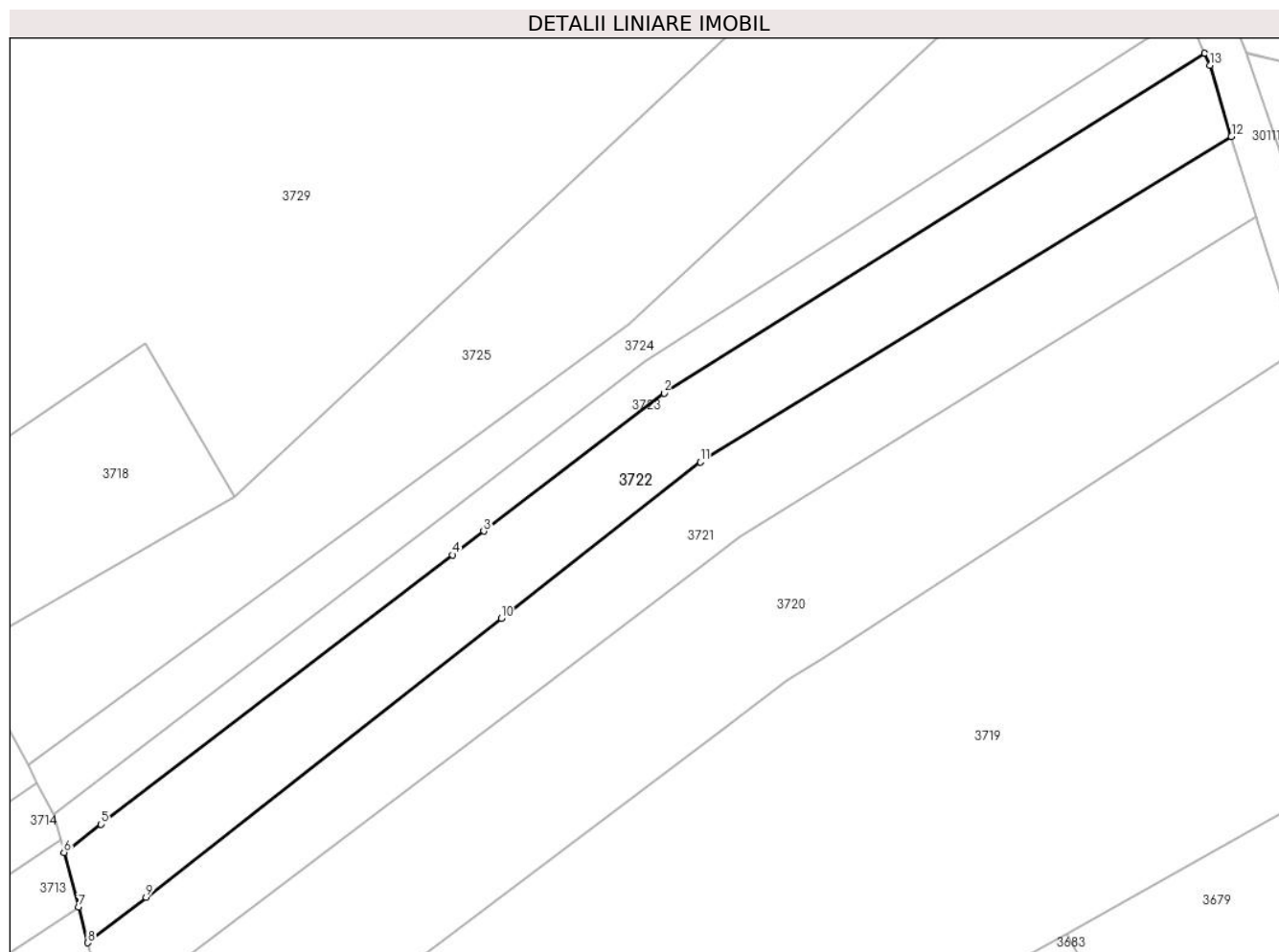
Inscrieri privind dezmembramintele dreptului de proprietate, drepturi reale de garanție și sarcini	Referințe
NU SUNT	

Anexa Nr. 1 La Partea I

Teren

Nr cadastral	Suprafața (mp)*	Observații / Referințe
	2.840	

* Suprafața este determinată în planul de proiecție Stereo 70.



Date referitoare la teren

Crt	Categorie folosință	Intravilan	Suprafața (mp)	Tarla	Parcelă	Nr. topo	Observații / Referințe
1	arabil	NU	129	2	192/3	-	
2	vie	NU	923	2	192/2	-	
3	arabil	NU	507	2	192/1	-	
4	vie	NU	1.281	2	192	-	

Lungime Segmente

1) Valorile lungimilor segmentelor sunt obținute din proiecție în plan.

Punct început	X / Y	Punct sfârșit	X / Y	Lungime segment (** (m)
1	575.900,844 391.613,737	2	575.815,352 391.560,027	100.964
2	575.815,352 391.560,027	3	575.786,827 391.538,21	35.912
3	575.786,827 391.538,21	4	575.781,926 391.534,462	6.17

Punct început	X / Y	Punct sfârșit	X / Y	Lungime segment (** (m)
4	575.781,926 391.534,462	5	575.726,298 391.491,916	70.033
5	575.726,298 391.491,916	6	575.720,457 391.487,448	7.354
6	575.720,457 391.487,448	7	575.722,752 391.478,816	8.932
7	575.722,752 391.478,816	8	575.724,252 391.473,171	5.841
8	575.724,252 391.473,171	9	575.733,447 391.480,387	11.688
9	575.733,447 391.480,387	10	575.789,594 391.524,449	71.372
10	575.789,594 391.524,449	11	575.821,08 391.549,159	40.024
11	575.821,08 391.549,159	12	575.905,075 391.600,577	98.483
12	575.905,075 391.600,577	13	575.901,665 391.611,833	11.761
13	575.901,665 391.611,833	1	575.900,844 391.613,737	2.073

** Lungimile segmentelor sunt determinate în planul de proiecție Stereo 70 și sunt rotunjite la 1 milimetru.

*** Distanța dintre puncte este formată din segmente cumulate ce sunt mai mici decât valoarea 1 milimetru.

**DATE DESPRE IMOBILUL NR. 3723**

Oficiul de Cadastru și Publicitate Imobiliară PRAHOVA
Biroul de Cadastru și Publicitate Imobiliară Ploiești

A. Partea I. Descrierea imobilului

TEREN Extravilan

Nr. CF vechi:98

Nr. cadastral vechi:178

Adresa: Jud. Prahova

Nr. Crt	Nr cadastral Nr. topografic	Suprafața* (mp)	Observații / Referințe
A1	24059	Din acte: 1.360 Masurata: 1.325	Sector cadastral:20 Teren neimprejmuț;

B. Partea II. Proprietari și acte

Inscrieri privitoare la dreptul de proprietate și alte drepturi reale		Referințe
35188 / 12/12/2005		
Act Notarial nr. 240,241, din 07/12/2005 emis de NP DAVID ELLA;		
B5	Intabulare, drept de PROPRIETATEmostenire in cota de 1/4 fiecare, dobandit prin Succesiune, cota actuala 1/2, cota initiala 1/2 1) PAVEL VASILE 2) PAVEL ILIE	A1
20284 / 11/07/2006		
Act Notarial nr. 1049, din 12/07/2006 emis de NP BARBU FLOAREA;		
B7	Intabulare, drept de PROPRIETATEcumparare ca bun comun, dobandit prin Conventie, cota actuala 1/4, cota initiala 1/4 1) TOMOIU VERONICA VIOLETA 2) TOMOIU ALEXANDRU	A1
43855 / 28/08/2009		
Act Notarial nr. 1228, din 27/08/2009 emis de NP BARBU FLOAREA;		
B9	Intabulare, drept de PROPRIETATEcumparare ca bun propriu, dobandit prin Conventie, cota actuala 1/4, cota initiala 1/4 1) PAVEL NICOLAE VIOREL	A1

C. Partea III. SARCINI .

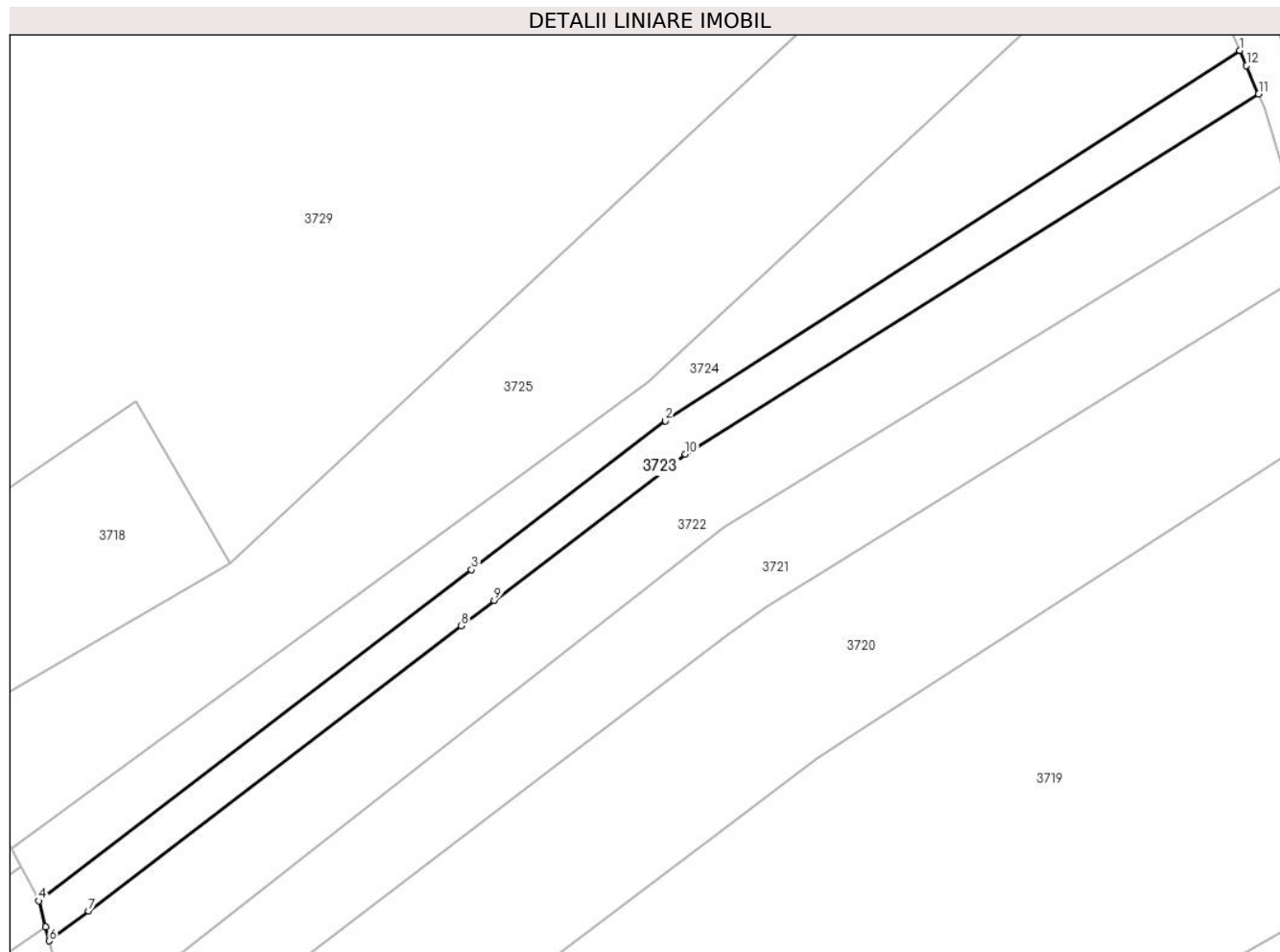
Inscrieri privind dezmembramintele dreptului de proprietate, drepturi reale de garanție și sarcini	Referințe
NU SUNT	

Anexa Nr. 1 La Partea I

Teren

Nr cadastral	Suprafața (mp)*	Observații / Referințe
24059	Din acte: 1.360 Masurata: 1.325	

* Suprafața este determinată în planul de proiecție Stereo 70.



Date referitoare la teren

Crt	Categorie folosință	Intra vilan	Suprafața (mp)	Tarla	Parcelă	Nr. topo	Observații / Referințe
1	arabil	NU	855	2	191	-	
2	vie	NU	470	2	191/1	-	

Lungime Segmente

1) Valorile lungimilor segmentelor sunt obținute din proiecție în plan.

Punct început	X / Y	Punct sfârșit	X / Y	Lungime segment (** (m)
1	575.898,038 391.620,233	2	575.812,382 391.564,986	101.927
2	575.812,382 391.564,986	3	575.783,428 391.542,82	36.465
3	575.783,428 391.542,82	4	575.718,875 391.493,398	81.3
4	575.718,875 391.493,398	5	575.719,907 391.489,516	4.017

Punct început	X / Y	Punct sfârșit	X / Y	Lungime segment (** (m)
5	575.719,907 391.489,516	6	575.720,457 391.487,448	2.14
6	575.720,457 391.487,448	7	575.726,298 391.491,916	7.354
7	575.726,298 391.491,916	8	575.781,926 391.534,462	70.033
8	575.781,926 391.534,462	9	575.786,827 391.538,21	6.17
9	575.786,827 391.538,21	10	575.815,352 391.560,027	35.912
10	575.815,352 391.560,027	11	575.900,844 391.613,737	100.964
11	575.900,844 391.613,737	12	575.899,029 391.617,947	4.585
12	575.899,029 391.617,947	1	575.898,038 391.620,233	2.492

** Lungimile segmentelor sunt determinate în planul de proiecție Stereo 70 și sunt rotunjite la 1 milimetru.

*** Distanța dintre puncte este formată din segmente cumulate ce sunt mai mici decât valoarea 1 milimetru.

**DATE DESPRE IMOBILUL NR. 3724**

Oficiul de Cadastru și Publicitate Imobiliară PRAHOVA
Biroul de Cadastru și Publicitate Imobiliară Ploiești

A. Partea I. Descrierea imobilului

TEREN Extravilan

Adresa: Jud. Prahova

Nr. Crt	Nr cadastral Nr. topografic	Suprafața* (mp)	Observații / Referințe
A1		2.490	Sector cadastral:20 Teren neimprejmuit;

B. Partea II. Proprietari și acte

Inscrieri privitoare la dreptul de proprietate și alte drepturi reale	Referințe
/	
Act Administrativ nr. 46266, din 29/11/1995 emis de CJSDPAT PRAHOVA;	
B1	A1
Intabulare, drept de PROPRIETATE, dobandit prin Reconstituire, cota actuala 1/1, cota initiala 1/1	
1) PAVEL ZAMFIRESCU ILIE	

C. Partea III. SARCINI .

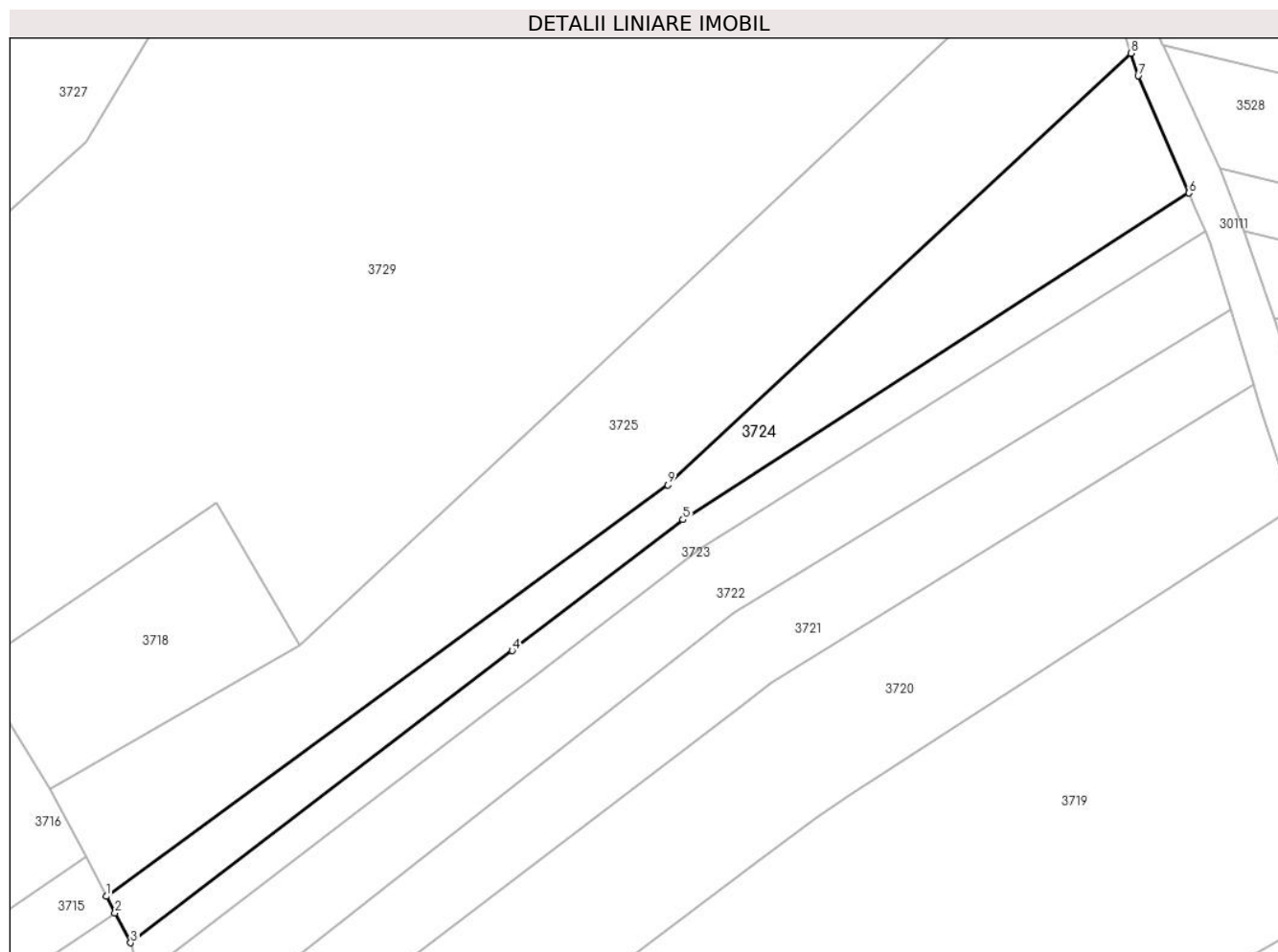
Inscrieri privind dezmembramintele dreptului de proprietate, drepturi reale de garanție și sarcini	Referințe
NU SUNT	

Anexa Nr. 1 La Partea I

Teren

Nr cadastral	Suprafața (mp)*	Observații / Referințe
	2.490	

* Suprafața este determinată în planul de proiecție Stereo 70.



Date referitoare la teren

Crt	Categorie folosință	Intravilan	Suprafața (mp)	Tarla	Parcelă	Nr. topo	Observații / Referințe
1	arabil	NU	885	2	190/1	-	
2	vie	NU	1.606	2	190	-	

Lungime Segmente

1) Valorile lungimilor segmentelor sunt obținute din proiecție în plan.

Punct început	X / Y	Punct sfârșit	X / Y	Lungime segment (** (m)
1	575.714,753 391.501,263	2	575.716,224 391.498,457	3.168
2	575.716,224 391.498,457	3	575.718,875 391.493,398	5.712
3	575.718,875 391.493,398	4	575.783,428 391.542,82	81.3
4	575.783,428 391.542,82	5	575.812,382 391.564,986	36.465

Punct început	X / Y	Punct sfârșit	X / Y	Lungime segment (** (m)
5	575.812,382 391.564,986	6	575.898,038 391.620,233	101.927
6	575.898,038 391.620,233	7	575.889,447 391.640,052	21.601
7	575.889,447 391.640,052	8	575.888,199 391.643,882	4.028
8	575.888,199 391.643,882	9	575.809,8 391.570,872	107.13
9	575.809,8 391.570,872	1	575.714,753 391.501,263	117.811

** Lungimile segmentelor sunt determinate în planul de proiecție Stereo 70 și sunt rotunjite la 1 milimetru.

*** Distanța dintre puncte este formată din segmente cumulate ce sunt mai mici decât valoarea 1 milimetru.

**DATE DESPRE IMOBILUL NR. 3725**

Oficiul de Cadastru și Publicitate Imobiliară PRAHOVA
Biroul de Cadastru și Publicitate Imobiliară Ploiești

A. Partea I. Descrierea imobilului

TEREN Extravilan

Nr. CF vechi:10470
Nr. cadastral vechi:1238

Adresa: Jud. Prahova

Nr. Crt	Nr cadastral Nr. topografic	Suprafața* (mp)	Observații / Referințe
A1	24054	Din acte: 4.950 Masurata: 4.674	Sector cadastral:20 Teren neimprejmut;

B. Partea II. Proprietari și acte

Inscrieri privitoare la dreptul de proprietate și alte drepturi reale	Referințe
40617 / 14/08/2009	
Act Notarial nr. 1645, din 06/07/2004 emis de NP BARBU FLOAREA;	
B1	A1
Intabulare, drept de PROPRIETATEcumparare ca bun comun, dobandit prin Conventie, cota actuala 1/2, cota initiala 1/2	
1) TOMOIU VERONICA VIOLETA	
2) TOMOIU ALEXANDRU, (soti)	
49430 / 28/09/2009	
Act Notarial nr. 1303, din 25/09/2009 emis de NP BARBU FLOAREA;	
B3	A1
Intabulare, drept de PROPRIETATEcumparare ca bun propriu, dobandit prin Conventie, cota actuala 1/2, cota initiala 1/2	
1) PAVEL NICOLAE VIOREL	
OBSERVATII: -pret 11 200 LEI	

C. Partea III. SARCINI .

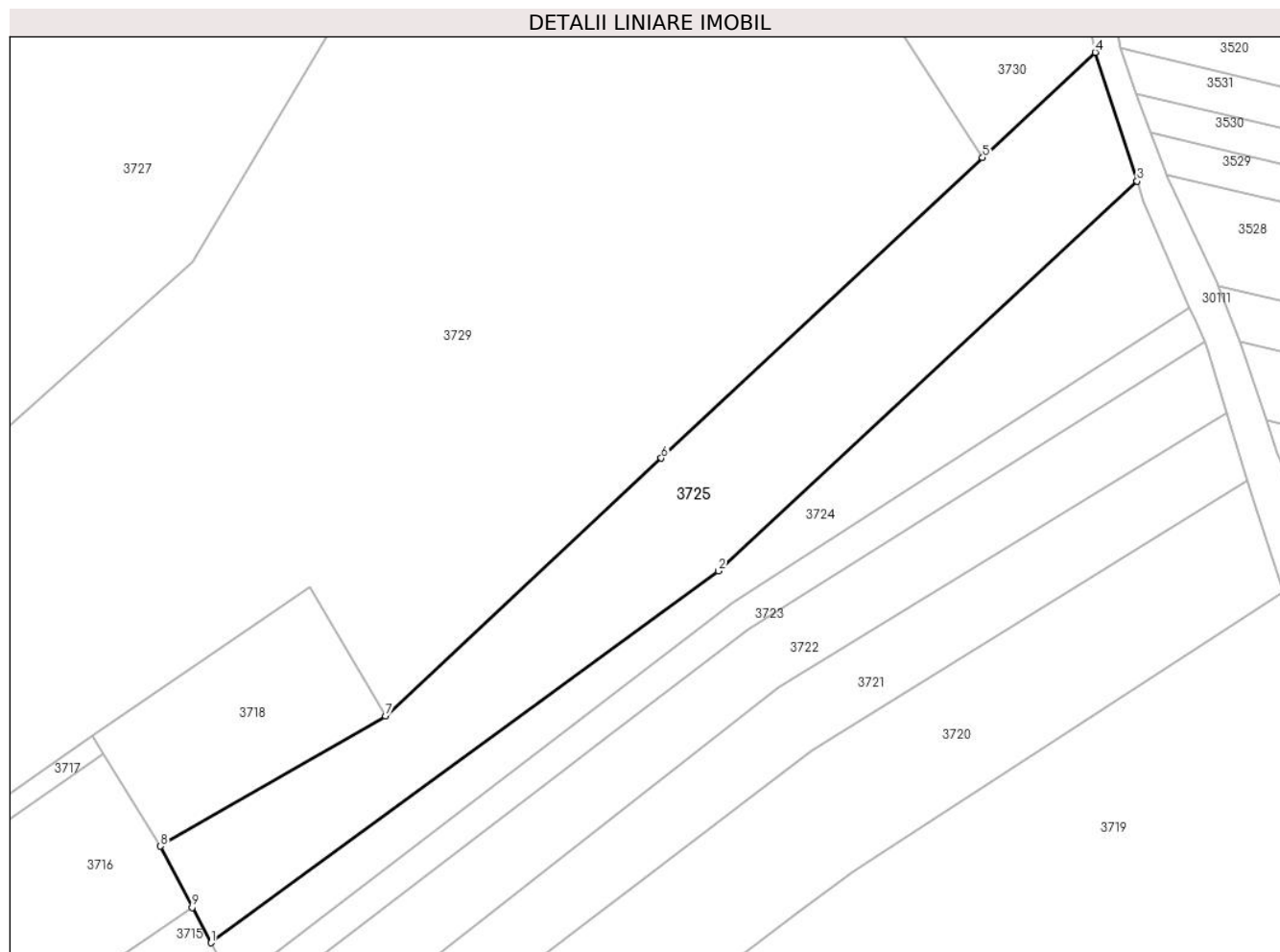
Inscrieri privind dezmembramintele dreptului de proprietate, drepturi reale de garanție și sarcini	Referințe
NU SUNT	

Anexa Nr. 1 La Partea I

Teren

Nr cadastral	Suprafața (mp)*	Observații / Referințe
24054	Din acte: 4.950 Masurata: 4.674	

* Suprafața este determinată în planul de proiecție Stereo 70.



Date referitoare la teren

Crt	Categorie folosință	Intra vilan	Suprafața (mp)	Tarla	Parcelă	Nr. topo	Observații / Referințe
1	arabil	NU	2.178	2	189/1	-	
2	vie	NU	2.496	2	189	-	

Lungime Segmente

1) Valorile lungimilor segmentelor sunt obținute din proiecție în plan.

Punct început	X / Y	Punct sfârșit	X / Y	Lungime segment (** (m)
1	575.714,753 391.501,263	2	575.809,8 391.570,872	117.811
2	575.809,8 391.570,872	3	575.888,199 391.643,882	107.13
3	575.888,199 391.643,882	4	575.880,345 391.667,984	25.349
4	575.880,345 391.667,984	5	575.859,27 391.648,271	28.858

Punct început	X / Y	Punct sfârșit	X / Y	Lungime segment (** (m)
5	575.859,27 391.648,271	6	575.799,105 391.591,995	82.382
6	575.799,105 391.591,995	7	575.747,474 391.543,702	70.696
7	575.747,474 391.543,702	8	575.705,278 391.519,343	48.722
8	575.705,278 391.519,343	9	575.711,273 391.507,903	12.916
9	575.711,273 391.507,903	1	575.714,753 391.501,263	7.497

** Lungimile segmentelor sunt determinate în planul de proiecție Stereo 70 și sunt rotunjite la 1 milimetru.

*** Distanța dintre puncte este formată din segmente cumulate ce sunt mai mici decât valoarea 1 milimetru.

**DATE DESPRE IMOBILUL NR. 3726**

Oficiul de Cadastru și Publicitate Imobiliară PRAHOVA
Biroul de Cadastru și Publicitate Imobiliară Ploiești

A. Partea I. Descrierea imobilului

TEREN Extravilan

Adresa: Jud. Prahova

Nr. Crt	Nr cadastral Nr. topografic	Suprafața* (mp)	Observații / Referințe
A1		559	Sector cadastral:20 Teren neimprejmuț;

B. Partea II. Proprietari și acte

Inscrieri privitoare la dreptul de proprietate și alte drepturi reale		Referințe
/		
Act Normativ nr. 7, din 13/03/1996 emis de PARLAMENTUL ROMANIEI;		
B1	Inscrierea posesiei, drept de PROPRIETATE, dobandit prin Lege, cota actuala 1/1, cota initiala 1/1 1) NEIDENTIFICAT NEIDENTIFICAT	A1
Act Normativ nr. 7, din 13/03/1996 emis de PARLAMENTUL ROMANIEI (art.13 alin.14);		
B2	Se noteaza mentiunea de proprietar neidentificat, rezerva comisiei locale de fond funciar.	A1

C. Partea III. SARCINI .

Inscrieri privind dezmembramintele dreptului de proprietate, drepturi reale de garanție și sarcini	Referințe
NU SUNT	

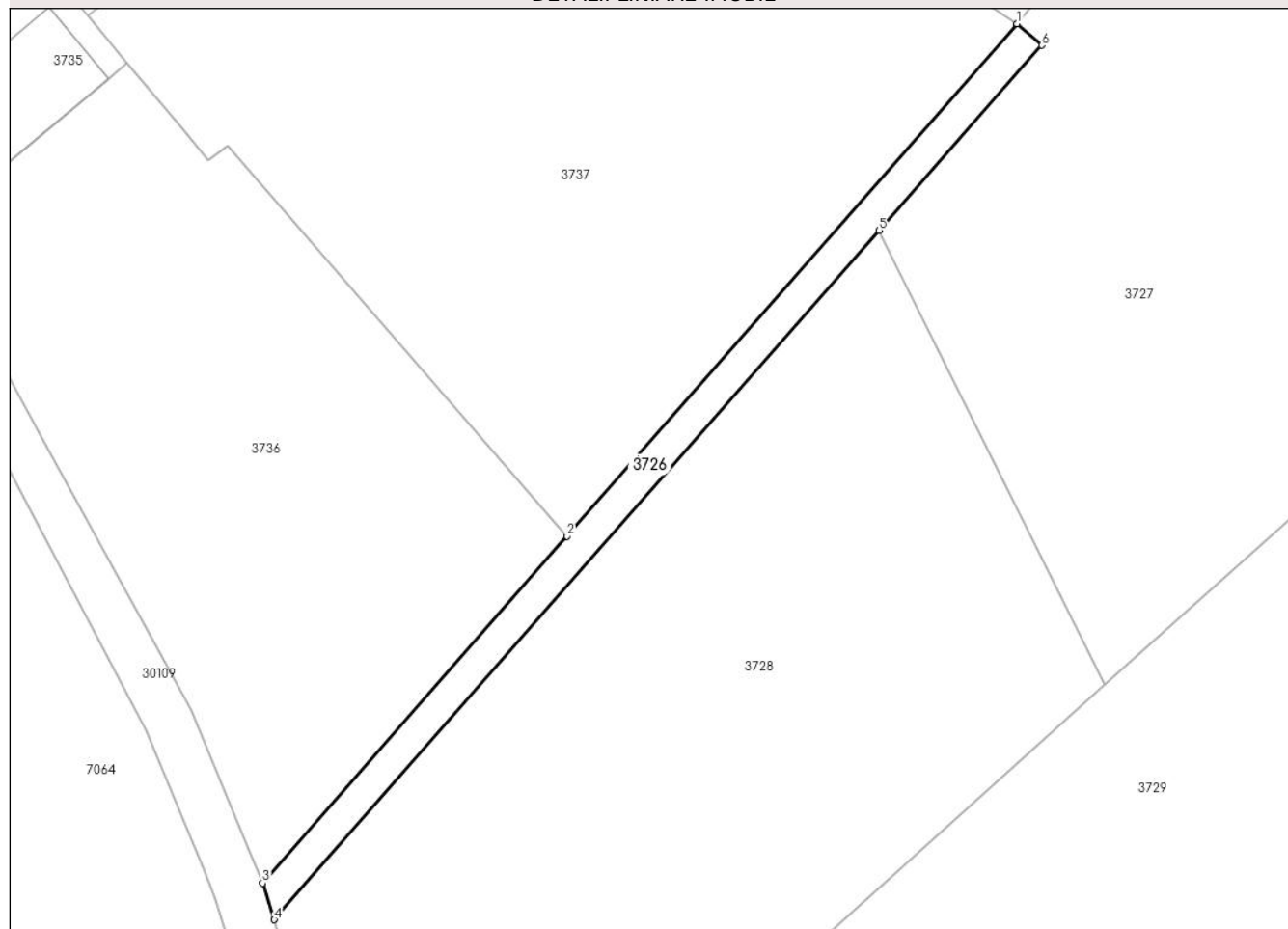
Anexa Nr. 1 La Partea I

Teren

Nr cadastral	Suprafața (mp)*	Observații / Referințe
	559	

* Suprafața este determinată în planul de proiecție Stereo 70.

DETALII LINIARE IMOBIL



Date referitoare la teren

Crt	Categorie folosință	Intravilan	Suprafața (mp)	Tarla	Parcelă	Nr. topo	Observații / Referințe
1	drum	NU	559	2	208	-	

Lungime Segmente

1) Valorile lungimilor segmentelor sunt obținute din proiecție în plan.

Punct început	X / Y	Punct sfârșit	X / Y	Lungime segment (** (m)
1	575.651,318 391.664,744	2	575.596,751 391.602,65	82.663
2	575.596,751 391.602,65	3	575.559,838 391.560,644	55.92
3	575.559,838 391.560,644	4	575.561,248 391.556,19	4.672
4	575.561,248 391.556,19	5	575.634,611 391.639,674	111.138
5	575.634,611 391.639,674	6	575.654,338 391.662,122	29.884

Punct început	X / Y	Punct sfârșit	X / Y	Lungime segment (** (m)
6	575.654,338 391.662,122	1	575.651,318 391.664,744	3.999

** Lungimile segmentelor sunt determinate în planul de proiecție Stereo 70 și sunt rotunjite la 1 milimetru.

*** Distanța dintre puncte este formată din segmente cumulate ce sunt mai mici decât valoarea 1 milimetru.

**DATE DESPRE IMOBILUL NR. 3727**

Oficiul de Cadastru și Publicitate Imobiliară PRAHOVA
Biroul de Cadastru și Publicitate Imobiliară Ploiești

A. Partea I. Descrierea imobilului

TEREN Extravilan

Adresa: Jud. Prahova

Nr. Crt	Nr cadastral Nr. topografic	Suprafața* (mp)	Observații / Referințe
A1		11.700	Sector cadastral:20 Teren neimprejmuit;

B. Partea II. Proprietari și acte

Inscrieri privitoare la dreptul de proprietate și alte drepturi reale		Referințe
/		
Act Administrativ nr. 21043, din 14/10/1994 emis de CJSDPAT PRAHOVA;		
B1	Intabulare, drept de PROPRIETATE, dobandit prin Reconstituire, cota actuala 1/1, cota initiala 1/1	A1
	1) ENĂCHESCU SANDA 2) OPREA GH RODICA 3) ENE ANDREI CONSTANDA	

C. Partea III. SARCINI .

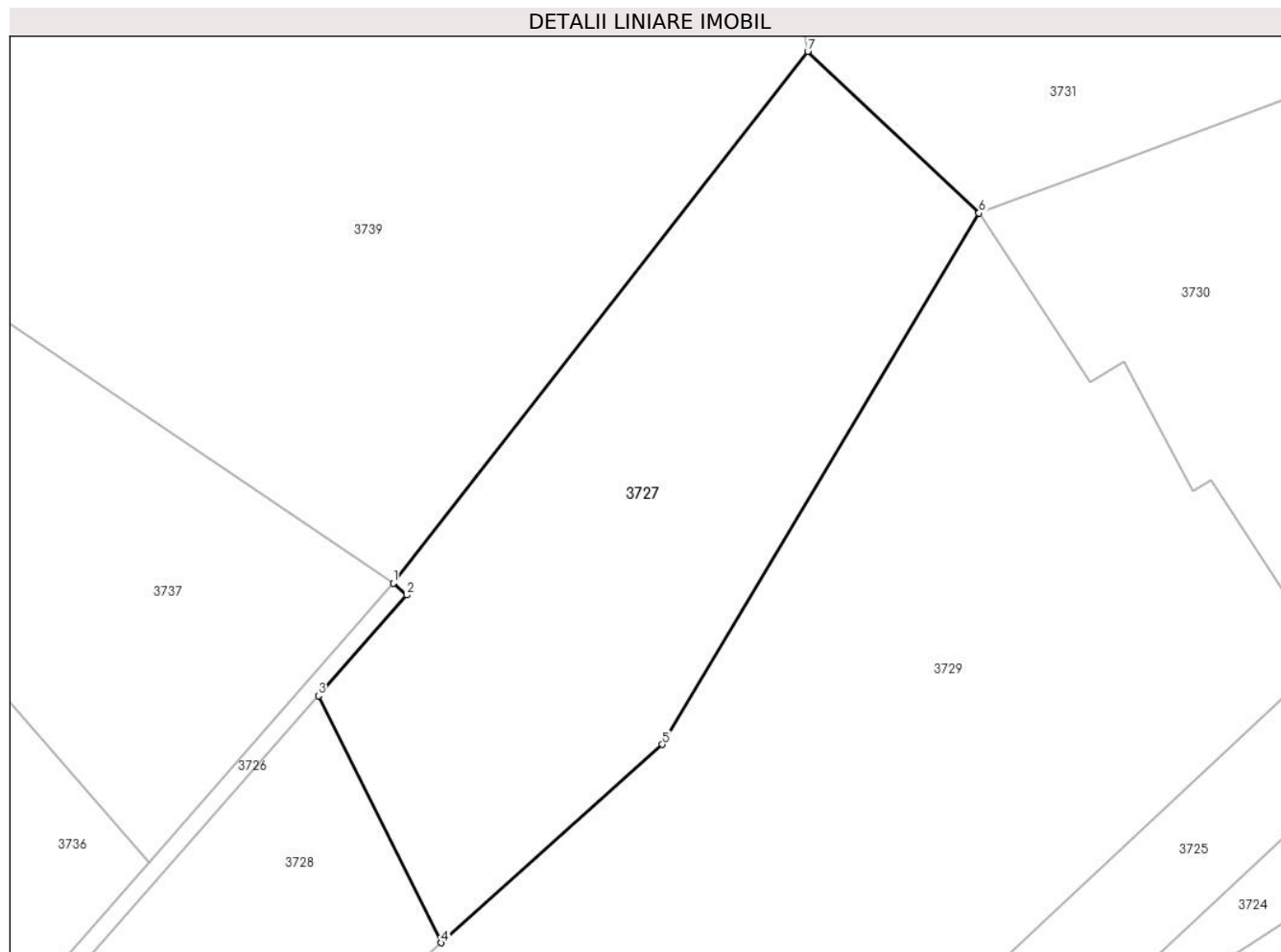
Inscrieri privind dezmembramintele dreptului de proprietate, drepturi reale de garanție și sarcini	Referințe
NU SUNT	

Anexa Nr. 1 La Partea I

Teren

Nr cadastral	Suprafața (mp)*	Observații / Referințe
	11.700	

* Suprafața este determinată în planul de proiecție Stereo 70.



Date referitoare la teren

Crt	Categorie folosință	Intravilan	Suprafața (mp)	Tarla	Parcelă	Nr. topo	Observații / Referințe
1	faneata	NU	11.700	2	184/1	-	

Lungime Segmente

1) Valorile lungimilor segmentelor sunt obținute din proiecție în plan.

Punct început	X / Y	Punct sfârșit	X / Y	Lungime segment (** (m)
1	575.651,318 391.664,744	2	575.654,338 391.662,122	3.999
2	575.654,338 391.662,122	3	575.634,611 391.639,674	29.884
3	575.634,611 391.639,674	4	575.661,983 391.584,652	61.454
4	575.661,983 391.584,652	5	575.711,294 391.628,821	66.2
5	575.711,294 391.628,821	6	575.781,972 391.747,216	137.887

Punct început	X / Y	Punct sfârșit	X / Y	Lungime segment (** (m)
6	575.781,972 391.747,216	7	575.743,769 391.783,214	52.491
7	575.743,769 391.783,214	1	575.651,318 391.664,744	150.274

** Lungimile segmentelor sunt determinate în planul de proiecție Stereo 70 și sunt rotunjite la 1 milimetru.

*** Distanța dintre puncte este formată din segmente cumulate ce sunt mai mici decât valoarea 1 milimetru.

**DATE DESPRE IMOBILUL NR. 3728**

Oficiul de Cadastru și Publicitate Imobiliară PRAHOVA
Biroul de Cadastru și Publicitate Imobiliară Ploiești

A. Partea I. Descrierea imobilului

TEREN Extravilan

Adresa: Jud. Prahova

Nr. Crt	Nr cadastral Nr. topografic	Suprafața* (mp)	Observații / Referințe
A1		5.700	Sector cadastral:20 Teren neimprejmit;

B. Partea II. Proprietari și acte

Inscrieri privitoare la dreptul de proprietate și alte drepturi reale	Referințe
/	
Act Administrativ nr. 21043, din 14/10/1994 emis de CJSDPAT PRAHOVA;	
B1	A1
Intabulare, drept de PROPRIETATE, dobandit prin Reconstituire, cota actuala 1/1, cota initiala 1/1	
1) ENĂCHESCU SANDA	
2) OPREA GH RODICA	
3) ENE ANDREI CONSTANDA	

C. Partea III. SARCINI .

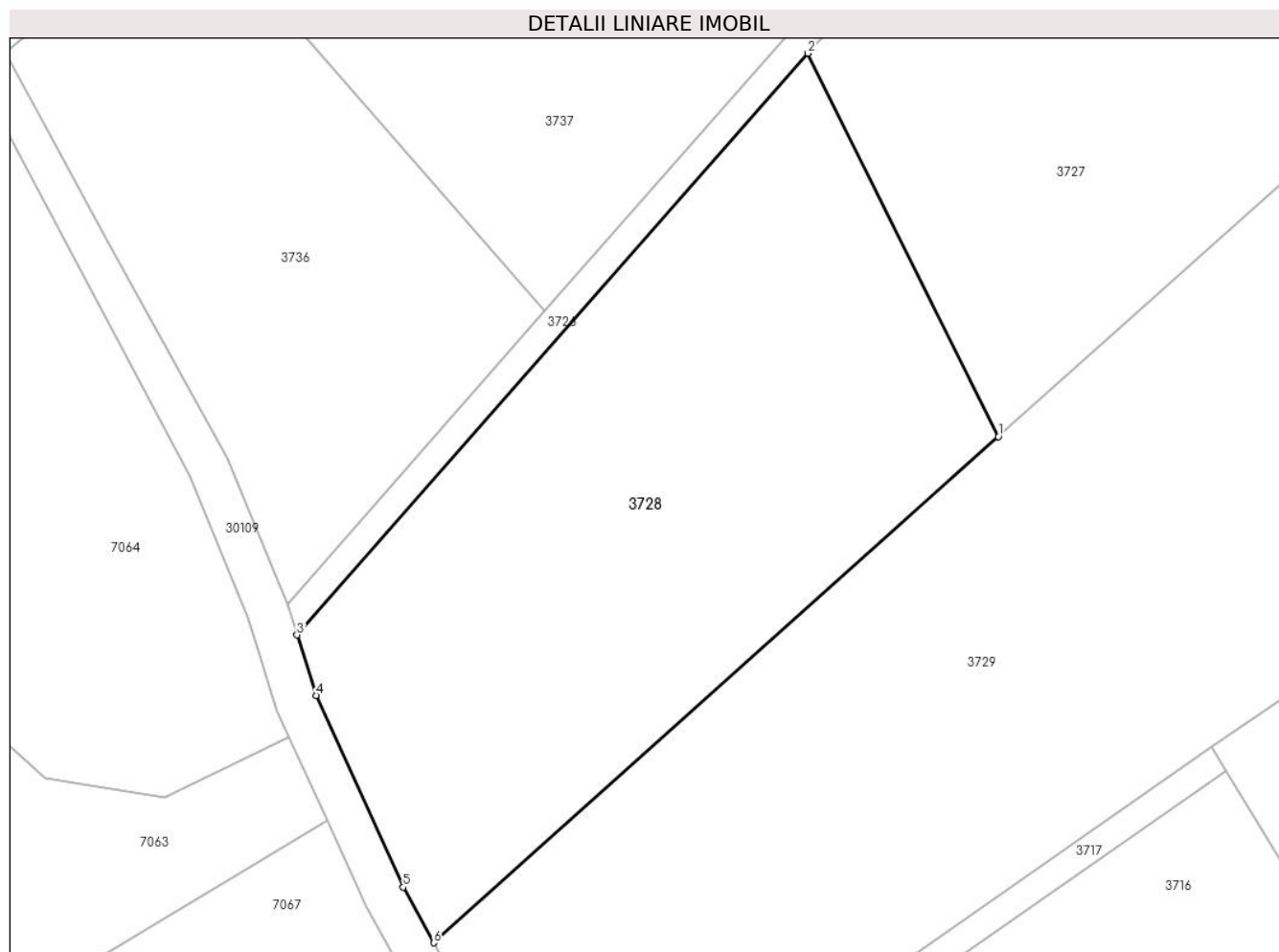
Inscrieri privind dezmembramintele dreptului de proprietate, drepturi reale de garanție și sarcini	Referințe
NU SUNT	

Anexa Nr. 1 La Partea I

Teren

Nr cadastral	Suprafața (mp)*	Observații / Referințe
	5.700	

* Suprafața este determinată în planul de proiecție Stereo 70.



Date referitoare la teren

Crt	Categorie folosință	Intravilan	Suprafața (mp)	Tarla	Parcelă	Nr. topo	Observații / Referințe
1	vie	NU	5.700	2	184/2	-	

Lungime Segmente

1) Valorile lungimilor segmentelor sunt obținute din proiecție în plan.

Punct început	X / Y	Punct sfârșit	X / Y	Lungime segment (** (m)
1	575.661,983 391.584,652	2	575.634,611 391.639,674	61.454
2	575.634,611 391.639,674	3	575.561,248 391.556,19	111.138
3	575.561,248 391.556,19	4	575.564,0 391.547,5	9.115
4	575.564,0 391.547,5	5	575.576,5 391.520,0	30.208
5	575.576,5 391.520,0	6	575.580,872 391.512,0	9.117

Punct început	X / Y	Punct sfârșit	X / Y	Lungime segment (** (m)
6	575.580,872 391.512,0	1	575.661,983 391.584,652	108.891

** Lungimile segmentelor sunt determinate în planul de proiecție Stereo 70 și sunt rotunjite la 1 milimetru.

*** Distanța dintre puncte este formată din segmente cumulate ce sunt mai mici decât valoarea 1 milimetru.

**DATE DESPRE IMOBILUL NR. 3729**

Oficiul de Cadastru și Publicitate Imobiliară PRAHOVA
Biroul de Cadastru și Publicitate Imobiliară Ploiești

A. Partea I. Descrierea imobilului

TEREN Extravilan

Adresa: Jud. Prahova

Nr. Crt	Nr cadastral Nr. topografic	Suprafața* (mp)	Observații / Referințe
A1		23.500	Sector cadastral:20 Teren neimprejmuit;

B. Partea II. Proprietari și acte

Inscrieri privitoare la dreptul de proprietate și alte drepturi reale	Referințe
/	
Act Administrativ nr. 46220, din 10/08/1995 emis de CJSDPAT PRAHOVA;	
B1	A1
Intabulare, drept de PROPRIETATE, dobandit prin Reconstituire, cota actuala 1/1, cota initiala 1/1	
1) PAVEL ZAMFIR DUMITRU	

C. Partea III. SARCINI .

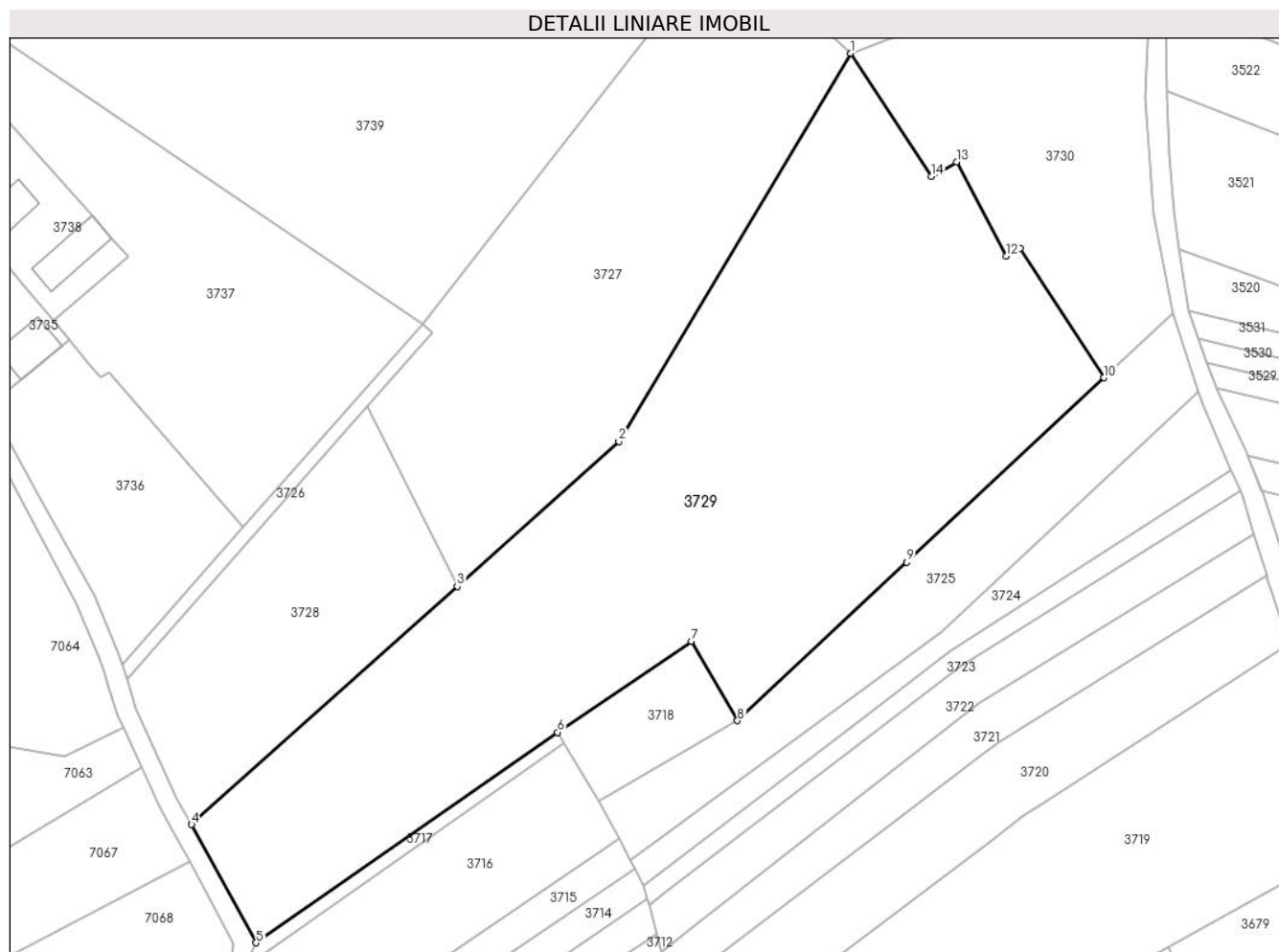
Inscrieri privind dezmembramintele dreptului de proprietate, drepturi reale de garanție și sarcini	Referințe
NU SUNT	

Anexa Nr. 1 La Partea I

Teren

Nr cadastral	Suprafața (mp)*	Observații / Referințe
	23.500	

* Suprafața este determinată în planul de proiecție Stereo 70.



Date referitoare la teren

Crt	Categorie folosință	Intravilan	Suprafața (mp)	Tarla	Parcelă	Nr. topo	Observații / Referințe
1	faneata	NU	23.500	2	184/4	-	

Lungime Segmente

1) Valorile lungimilor segmentelor sunt obținute din proiecție în plan.

Punct început	X / Y	Punct sfârșit	X / Y	Lungime segment (** (m)
1	575.781,972 391.747,216	2	575.711,294 391.628,821	137.887
2	575.711,294 391.628,821	3	575.661,983 391.584,652	66.2
3	575.661,983 391.584,652	4	575.580,872 391.512,0	108.891
4	575.580,872 391.512,0	5	575.600,571 391.475,956	41.076
5	575.600,571 391.475,956	6	575.692,54 391.540,151	112.157

Punct început	X / Y	Punct sfârșit	X / Y	Lungime segment (** (m)
6	575.692,54 391.540,151	7	575.733,375 391.567,921	49.383
7	575.733,375 391.567,921	8	575.747,474 391.543,702	28.024
8	575.747,474 391.543,702	9	575.799,105 391.591,995	70.696
9	575.799,105 391.591,995	10	575.859,27 391.648,271	82.382
10	575.859,27 391.648,271	11	575.833,744 391.687,773	47.032
11	575.833,744 391.687,773	12	575.829,548 391.685,322	4.859
12	575.829,548 391.685,322	13	575.814,359 391.714,035	32.483
13	575.814,359 391.714,035	14	575.806,675 391.709,619	8.863
14	575.806,675 391.709,619	1	575.781,972 391.747,216	44.986

** Lungimile segmentelor sunt determinate în planul de proiecție Stereo 70 și sunt rotunjite la 1 milimetru.

*** Distanța dintre puncte este formată din segmente cumulate ce sunt mai mici decât valoarea 1 milimetru.

**DATE DESPRE IMOBILUL NR. 3730**

Oficiul de Cadastru și Publicitate Imobiliară PRAHOVA
Biroul de Cadastru și Publicitate Imobiliară Ploiești

A. Partea I. Descrierea imobilului

TEREN Extravilan

Adresa: Jud. Prahova

Nr. Crt	Nr cadastral Nr. topografic	Suprafața* (mp)	Observații / Referințe
A1		6.700	Sector cadastral:20 Teren neimprejmuit;

B. Partea II. Proprietari și acte

Inscrieri privitoare la dreptul de proprietate și alte drepturi reale	Referințe
/	
Act Administrativ nr. 46220, din 10/08/1995 emis de CJSDPAT PRAHOVA;	
B1	A1
Intabulare, drept de PROPRIETATE, dobandit prin Reconstituire, cota actuala 1/1, cota initiala 1/1	
1) PAVEL ZAMFIR DUMITRU	

C. Partea III. SARCINI .

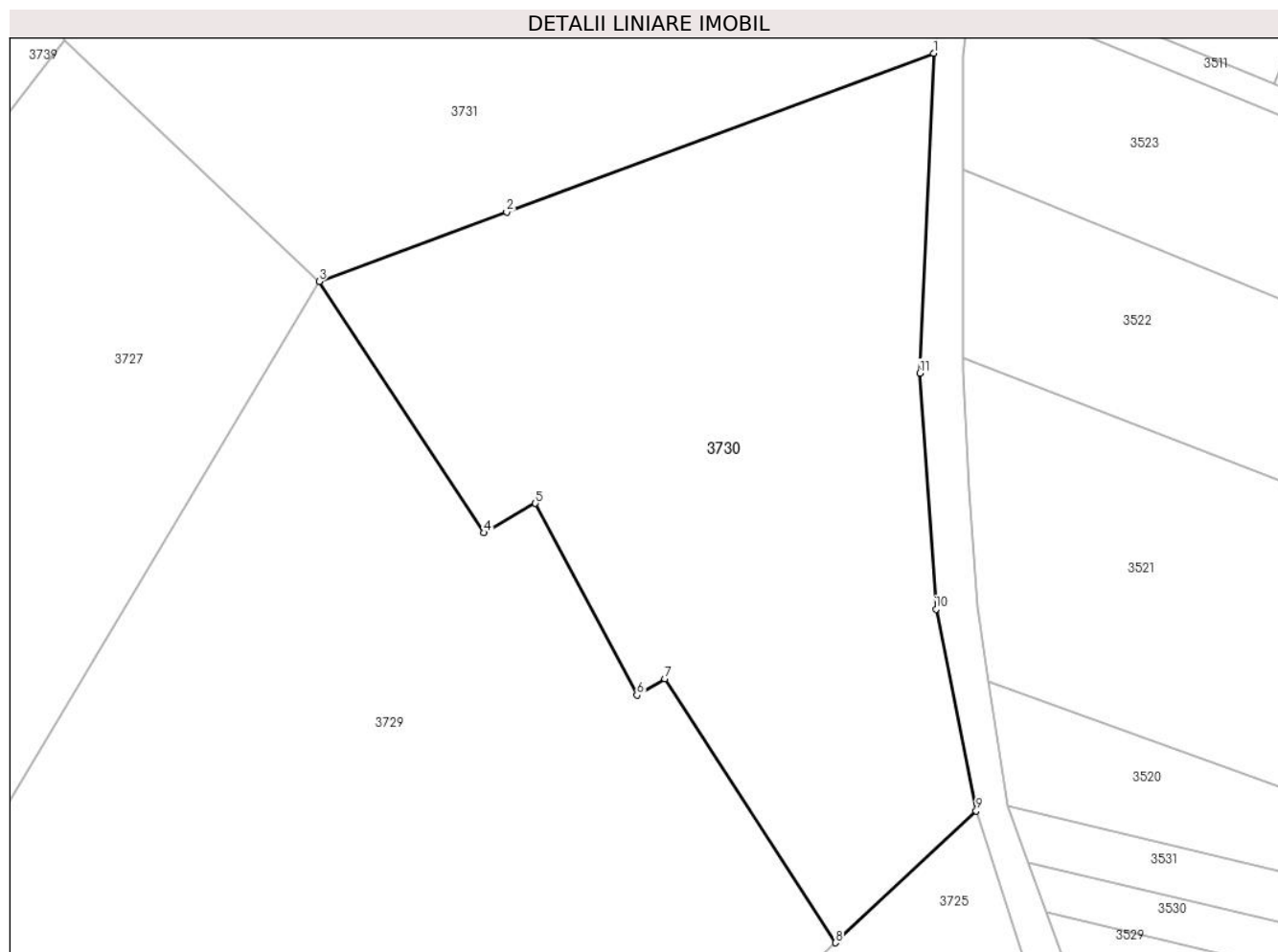
Inscrieri privind dezmembramintele dreptului de proprietate, drepturi reale de garanție și sarcini	Referințe
NU SUNT	

Anexa Nr. 1 La Partea I

Teren

Nr cadastral	Suprafața (mp)*	Observații / Referințe
	6.700	

* Suprafața este determinată în planul de proiecție Stereo 70.



Date referitoare la teren

Crt	Categorie folosință	Intravilan	Suprafața (mp)	Tarla	Parcelă	Nr. topo	Observații / Referințe
1	vie	NU	6.700	2	184/5	-	

Lungime Segmente

1) Valorile lungimilor segmentelor sunt obținute din proiecție în plan.

Punct început	X / Y	Punct sfârșit	X / Y	Lungime segment (** (m)
1	575.873,972 391.781,377	2	575.810,037 391.757,637	68.2
2	575.810,037 391.757,637	3	575.781,972 391.747,216	29.937
3	575.781,972 391.747,216	4	575.806,675 391.709,619	44.986
4	575.806,675 391.709,619	5	575.814,359 391.714,035	8.863
5	575.814,359 391.714,035	6	575.829,548 391.685,322	32.483

Punct început	X / Y	Punct sfârșit	X / Y	Lungime segment (** (m)
6	575.829,548 391.685,322	7	575.833,744 391.687,773	4.859
7	575.833,744 391.687,773	8	575.859,27 391.648,271	47.032
8	575.859,27 391.648,271	9	575.880,345 391.667,984	28.858
9	575.880,345 391.667,984	10	575.874,336 391.698,192	30.8
10	575.874,336 391.698,192	11	575.871,896 391.733,518	35.41
11	575.871,896 391.733,518	1	575.873,972 391.781,377	47.904

** Lungimile segmentelor sunt determinate în planul de proiecție Stereo 70 și sunt rotunjite la 1 milimetru.

*** Distanța dintre puncte este formată din segmente cumulate ce sunt mai mici decât valoarea 1 milimetru.

**DATE DESPRE IMOBILUL NR. 3731**

Oficiul de Cadastru și Publicitate Imobiliară PRAHOVA
Biroul de Cadastru și Publicitate Imobiliară Ploiești

A. Partea I. Descrierea imobilului

TEREN Extravilan

Adresa: Jud. Prahova

Nr. Crt	Nr cadastral Nr. topografic	Suprafața* (mp)	Observații / Referințe
A1		8.900	Sector cadastral:20 Teren neimprejmit;

B. Partea II. Proprietari și acte

Inscrieri privitoare la dreptul de proprietate și alte drepturi reale	Referințe
/	
Act Administrativ nr. 21043, din 14/10/1994 emis de CJSDPAT PRAHOVA;	
B1	A1
Intabulare, drept de PROPRIETATE, dobandit prin Reconstituire, cota actuala 1/1, cota initiala 1/1	
1) ENĂCHESCU SANDA	
2) OPREA GH RODICA	
3) ENE ANDREI CONSTANDA	

C. Partea III. SARCINI .

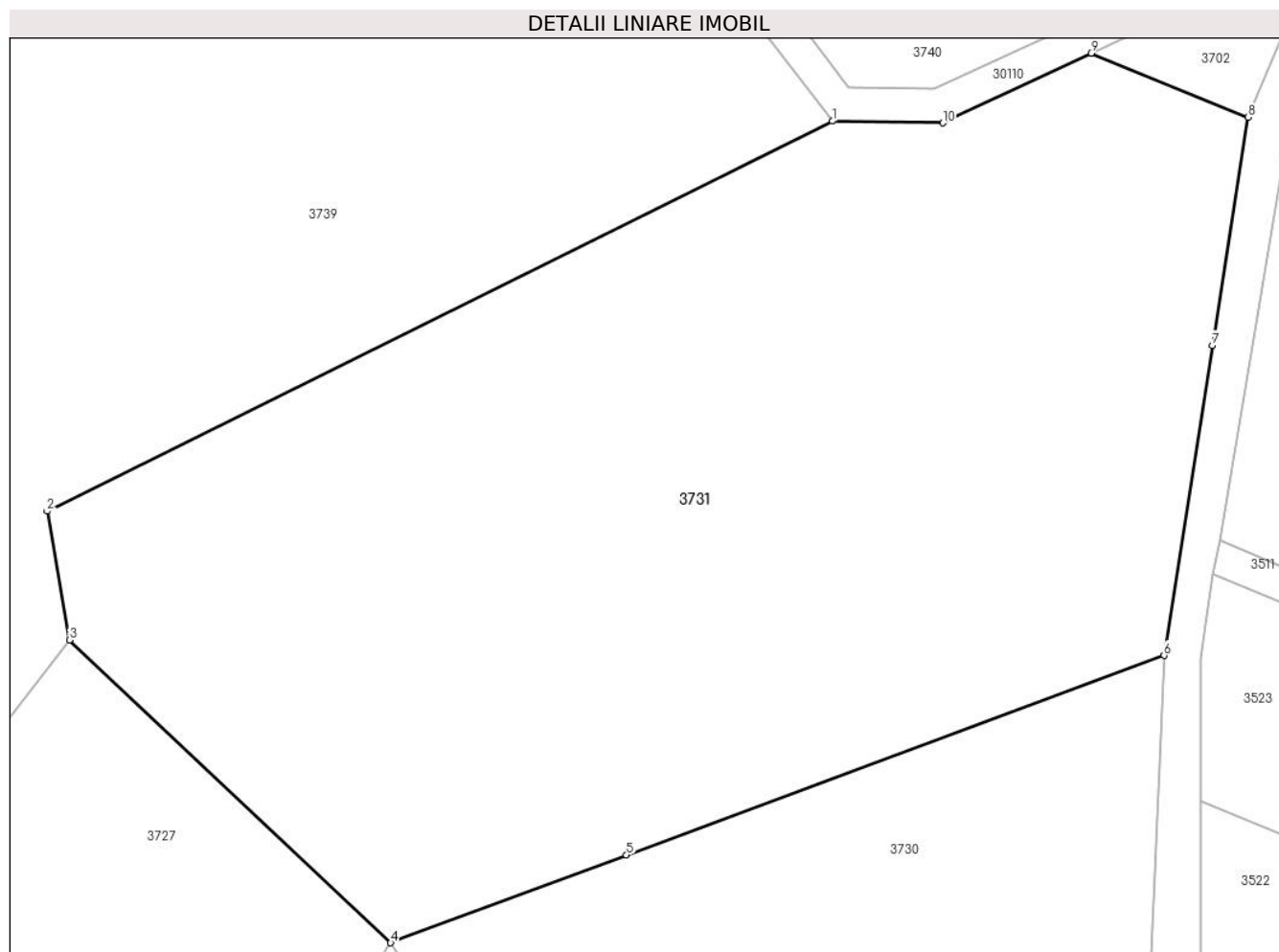
Inscrieri privind dezmembramintele dreptului de proprietate, drepturi reale de garanție și sarcini	Referințe
NU SUNT	

Anexa Nr. 1 La Partea I

Teren

Nr cadastral	Suprafața (mp)*	Observații / Referințe
	8.900	

* Suprafața este determinată în planul de proiecție Stereo 70.



Date referitoare la teren

Crt	Categorie folosință	Intravilan	Suprafața (mp)	Tarla	Parcelă	Nr. topo	Observații / Referințe
1	vie	NU	2.309	2	184	-	
2	pasune	NU	6.592	2	184	-	

Lungime Segmente

1) Valorile lungimilor segmentelor sunt obținute din proiecție în plan.

Punct început	X / Y	Punct sfârșit	X / Y	Lungime segment (** (m))
1	575.834,506 391.844,889	2	575.741,101 391.798,514	104.284
2	575.741,101 391.798,514	3	575.743,769 391.783,214	15.531
3	575.743,769 391.783,214	4	575.781,972 391.747,216	52.491
4	575.781,972 391.747,216	5	575.810,037 391.757,637	29.937

Punct început	X / Y	Punct sfârșit	X / Y	Lungime segment (** (m)
5	575.810,037 391.757,637	6	575.873,972 391.781,377	68.2
6	575.873,972 391.781,377	7	575.879,747 391.818,235	37.308
7	575.879,747 391.818,235	8	575.883,996 391.845,351	27.447
8	575.883,996 391.845,351	9	575.865,291 391.852,963	20.195
9	575.865,291 391.852,963	10	575.847,65 391.844,668	19.494
10	575.847,65 391.844,668	1	575.834,506 391.844,889	13.146

** Lungimile segmentelor sunt determinate în planul de proiecție Stereo 70 și sunt rotunjite la 1 milimetru.

*** Distanța dintre puncte este formată din segmente cumulate ce sunt mai mici decât valoarea 1 milimetru.

**DATE DESPRE IMOBILUL NR. 3734**

Oficiul de Cadastru și Publicitate Imobiliară PRAHOVA
Biroul de Cadastru și Publicitate Imobiliară Ploiești

A. Partea I. Descrierea imobilului

TEREN Intravilan

Adresa: Loc. Gageni, Str Codrului, Jud. Prahova

Nr. Crt	Nr cadastral Nr. topografic	Suprafața* (mp)	Observații / Referințe
A1		2.660	Sector cadastral:20 Teren neimprejmuit;

B. Partea II. Proprietari și acte

Inscrieri privitoare la dreptul de proprietate și alte drepturi reale		Referințe
/		
Act Normativ nr. 7, din 13/03/1996 emis de PARLAMENTUL ROMANIEI;		
B1	Inscrierea posesiei, drept de PROPRIETATE, dobandit prin Lege, cota actuala 1/1, cota initiala 1/1 1) NEIDENTIFICAT NEIDENTIFICAT	A1
Act Normativ nr. 7, din 13/03/1996 emis de PARLAMENTUL ROMANIEI (art.13);		
B2	Se noteaza mentiunea de proprietar neidentificat.	A1

C. Partea III. SARCINI .

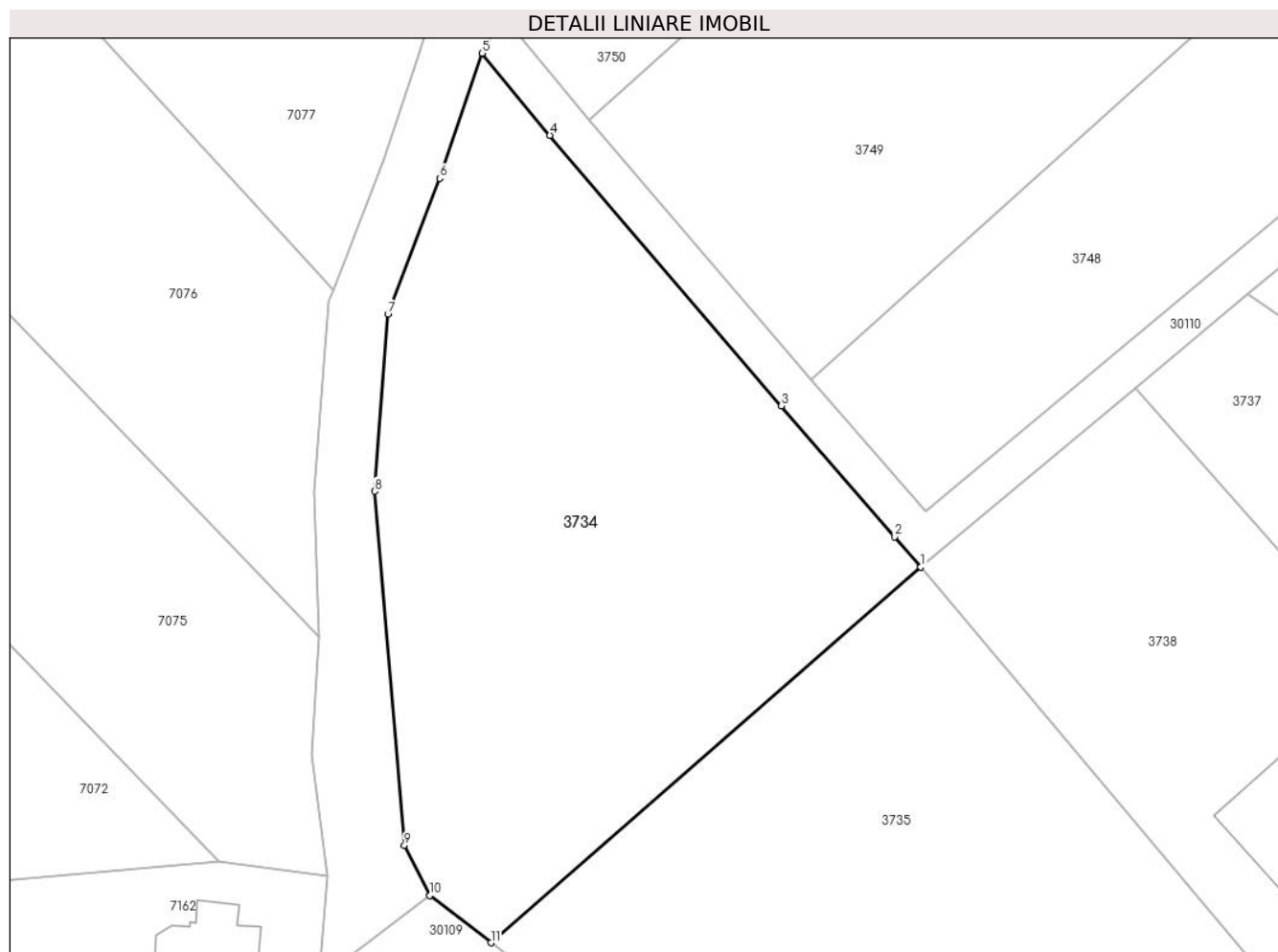
Inscrieri privind dezmembramintele dreptului de proprietate, drepturi reale de garanție și sarcini	Referințe
NU SUNT	

Anexa Nr. 1 La Partea I

Teren

Nr cadastral	Suprafața (mp)*	Observații / Referințe
	2.660	

* Suprafața este determinată în planul de proiecție Stereo 70.



Date referitoare la teren

Crt	Categorie folosință	Intra vilan	Suprafața (mp)	Tarla	Parcelă	Nr. topo	Observații / Referințe
1	livada	DA	2.660	2	176	-	

Lungime Segmente

1) Valorile lungimilor segmentelor sunt obținute din proiecție în plan.

Punct început	X / Y	Punct sfârșit	X / Y	Lungime segment (** (m)
1	575.488,721 391.725,113	2	575.486,103 391.728,139	4.001
2	575.486,103 391.728,139	3	575.474,701 391.741,318	17.427
3	575.474,701 391.741,318	4	575.451,399 391.768,505	35.807
4	575.451,399 391.768,505	5	575.444,583 391.776,765	10.709
5	575.444,583 391.776,765	6	575.440,312 391.764,176	13.294

Punct început	X / Y	Punct sfârșit	X / Y	Lungime segment (** (m)
6	575.440,312 391.764,176	7	575.435,096 391.750,523	14.615
7	575.435,096 391.750,523	8	575.433,746 391.732,711	17.863
8	575.433,746 391.732,711	9	575.436,76 391.697,13	35.708
9	575.436,76 391.697,13	10	575.439,319 391.692,064	5.676
10	575.439,319 391.692,064	11	575.445,471 391.687,315	7.772
11	575.445,471 391.687,315	1	575.488,721 391.725,113	57.439

** Lungimile segmentelor sunt determinate în planul de proiecție Stereo 70 și sunt rotunjite la 1 milimetru.

*** Distanța dintre puncte este formată din segmente cumulate ce sunt mai mici decât valoarea 1 milimetru.

**DATE DESPRE IMOBILUL NR. 3735**

Oficiul de Cadastru și Publicitate Imobiliară PRAHOVA
Biroul de Cadastru și Publicitate Imobiliară Ploiești

A. Partea I. Descrierea imobilului

TEREN Intravilan

Adresa: Loc. Gageni, Str Codrului, Jud. Prahova

Nr. Crt	Nr cadastral Nr. topografic	Suprafața* (mp)	Observații / Referințe
A1		3.600	Sector cadastral:20 Teren neimprejmuit;

B. Partea II. Proprietari și acte

Inscrieri privitoare la dreptul de proprietate și alte drepturi reale		Referințe
/		
Act Normativ nr. 7, din 13/03/1996 emis de PARLAMENTUL ROMANIEI;		
B1	Inscrierea posesiei, drept de PROPRIETATE, dobandit prin Lege, cota actuala 1/1, cota initiala 1/1 1) NEIDENTIFICAT NEIDENTIFICAT	A1
Act Normativ nr. 7, din 13/03/1996 emis de PARLAMENTUL ROMANIEI (art.13);		
B2	Se noteaza mentiunea de proprietar neidentificat.	A1

C. Partea III. SARCINI .

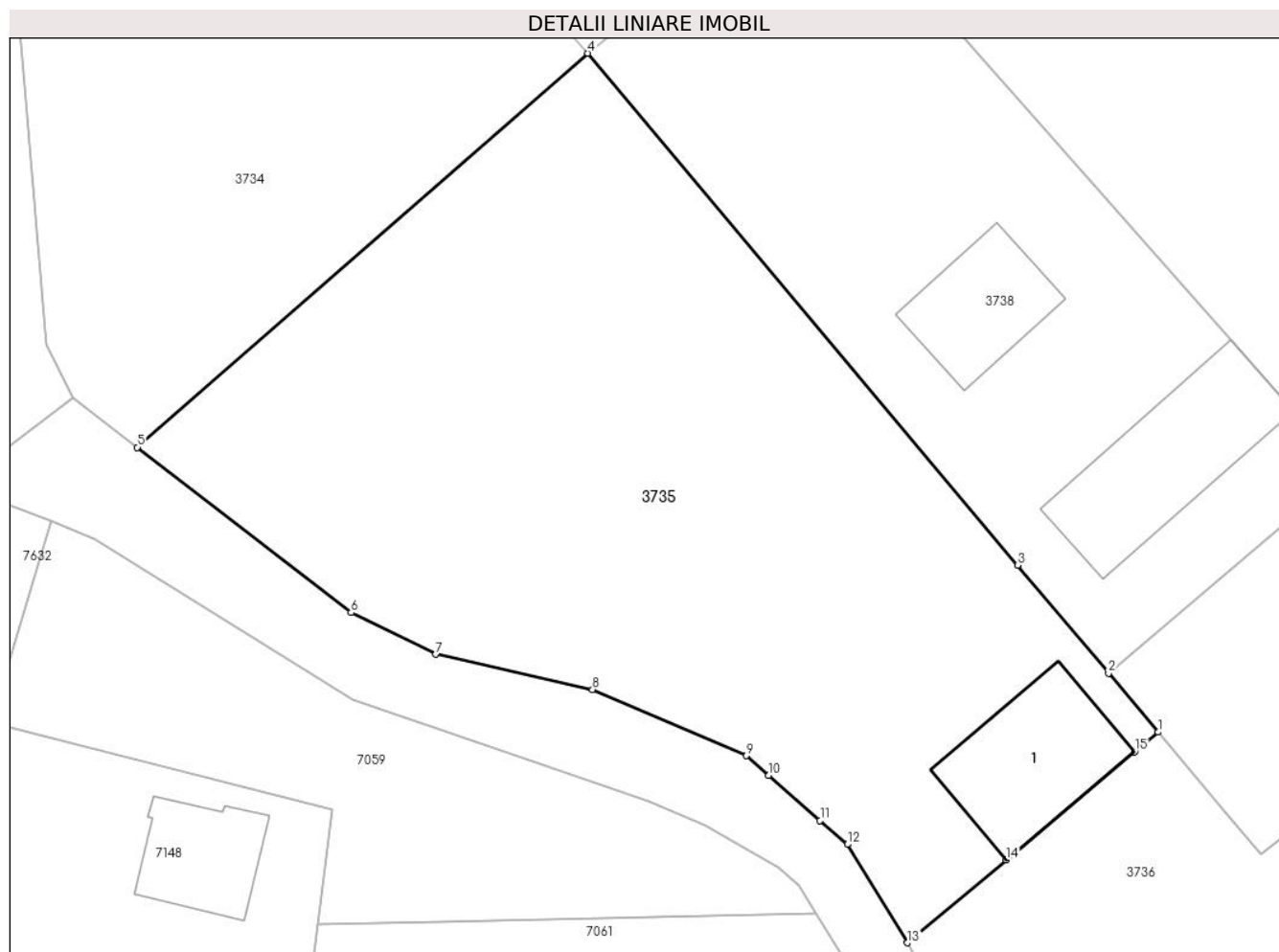
Inscrieri privind dezmembramintele dreptului de proprietate, drepturi reale de garanție și sarcini	Referințe
NU SUNT	

Anexa Nr. 1 La Partea I

Teren

Nr cadastral	Suprafața (mp)*	Observații / Referințe
	3.600	

* Suprafața este determinată în planul de proiecție Stereo 70.



Date referitoare la teren

Crt	Categorie folosință	Intravilan	Suprafața (mp)	Tarla	Parcelă	Nr. topo	Observații / Referințe
1	curți construcții	DA	638	2	-	-	
2	livada	DA	2.962	2	175	-	

Date referitoare la construcții

Crt	Număr	Destinație construcție	Supraf. (mp)	Situație juridică	Observații / Referințe
A1.1		construcții de locuințe	183	Fara acte	Nr. niveluri:1; S. construita la sol:183 mp;

Lungime Segmente

1) Valorile lungimilor segmentelor sunt obținute din proiecție în plan.

Punct început	X / Y	Punct sfârșit	X / Y	Lungime segment (** (m)
1	575.543,437 391.660,004	2	575.538,684 391.665,667	7.393
2	575.538,684 391.665,667	3	575.529,974 391.676,03	13.537
3	575.529,974 391.676,03	4	575.488,721 391.725,113	64.117

Punct început	X / Y	Punct sfârșit	X / Y	Lungime segment (** (m)
4	575.488,721 391.725,113	5	575.445,471 391.687,315	57.439
5	575.445,471 391.687,315	6	575.465,99 391.671,475	25.922
6	575.465,99 391.671,475	7	575.474,136 391.667,472	9.076
7	575.474,136 391.667,472	8	575.489,156 391.664,082	15.398
8	575.489,156 391.664,082	9	575.503,931 391.657,739	16.079
9	575.503,931 391.657,739	10	575.506,071 391.655,862	2.847
10	575.506,071 391.655,862	11	575.511,0 391.651,538	6.557
11	575.511,0 391.651,538	12	575.513,616 391.649,243	3.48
12	575.513,616 391.649,243	13	575.519,394 391.639,805	11.066
13	575.519,394 391.639,805	14	575.528,857 391.647,755	12.359
14	575.528,857 391.647,755	15	575.541,197 391.658,123	16.117
15	575.541,197 391.658,123	1	575.543,437 391.660,004	2.925

** Lungimile segmentelor sunt determinate în planul de proiecție Stereo 70 și sunt rotunjite la 1 milimetru.

*** Distanța dintre puncte este formată din segmente cumulate ce sunt mai mici decât valoarea 1 milimetru.

**DATE DESPRE IMOBILUL NR. 3736**

Oficiul de Cadastru și Publicitate Imobiliară PRAHOVA
Biroul de Cadastru și Publicitate Imobiliară Ploiești

A. Partea I. Descrierea imobilului

TEREN Necunoscut

Adresa: Loc. Gageni, Str Codrului, Jud. Prahova

Nr. Crt	Nr cadastral Nr. topografic	Suprafața* (mp)	Observații / Referințe
A1		3.520	Sector cadastral:20 Teren neimprejmut;

B. Partea II. Proprietari și acte

Inscrieri privitoare la dreptul de proprietate și alte drepturi reale		Referințe
/		
Act Normativ nr. 7, din 13/03/1996 emis de PARLAMENTUL ROMANIEI;		
B1	Inscrierea posesiei, drept de PROPRIETATE, dobandit prin Lege, cota actuala 1/1, cota initiala 1/1 1) NEIDENTIFICAT NEIDENTIFICAT	A1
Act Normativ nr. 7, din 13/03/1996 emis de PARLAMENTUL ROMANIEI (art.13 alin.14);		
B2	Se noteaza mentiunea de proprietar neidentificat, rezerva comisiei locale de fond funciar.	A1

C. Partea III. SARCINI .

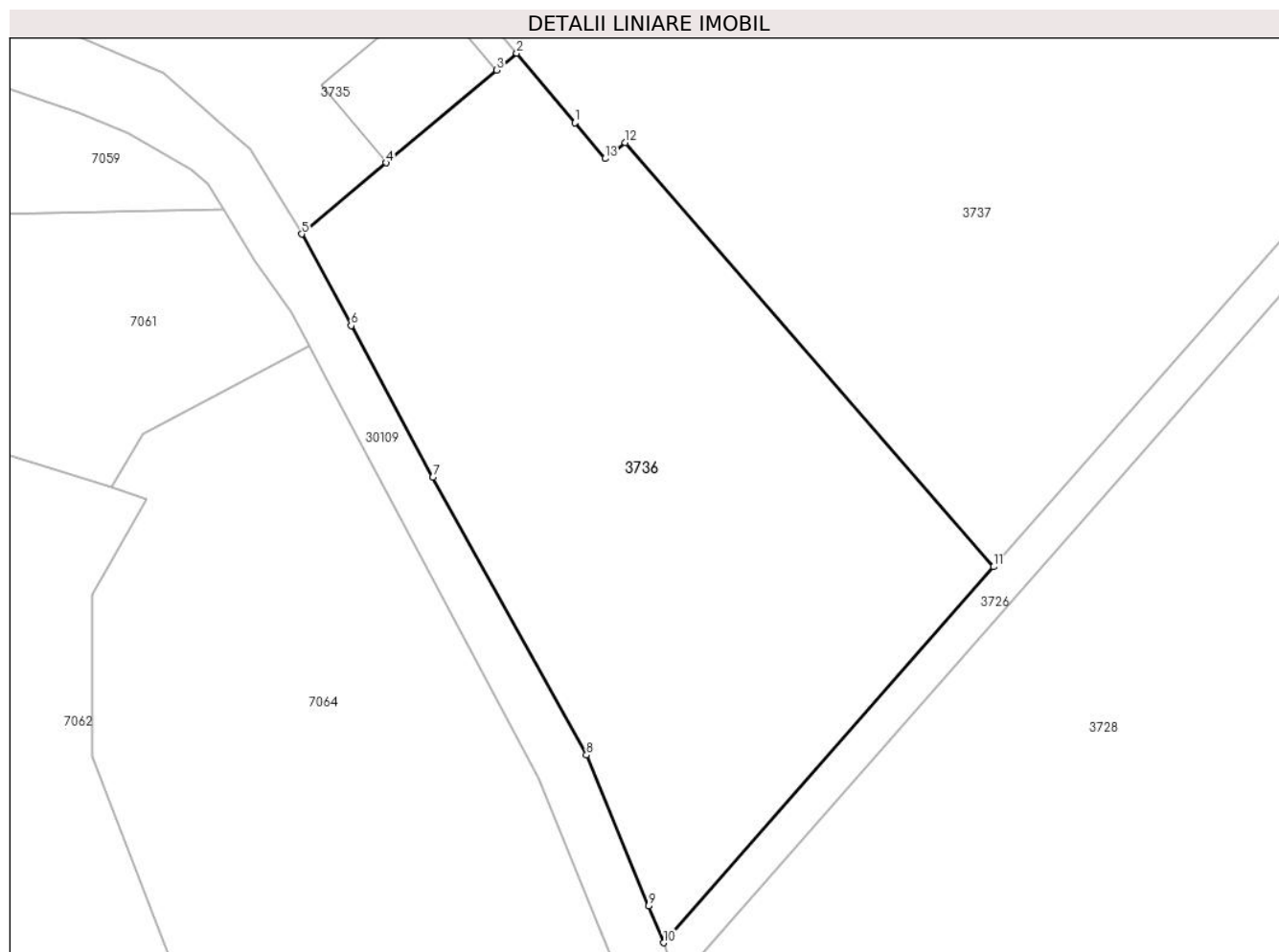
Inscrieri privind dezmembramintele dreptului de proprietate, drepturi reale de garanție și sarcini	Referințe
NU SUNT	

Anexa Nr. 1 La Partea I

Teren

Nr cadastral	Suprafața (mp)*	Observații / Referințe
	3.520	

* Suprafața este determinată în planul de proiecție Stereo 70.



Date referitoare la teren

Crt	Categorie folosință	Intravilan	Suprafața (mp)	Tarla	Parcelă	Nr. topo	Observații / Referințe
1	pasune	NU	3.170	2	173	-	
2	pasune	DA	350	2	173	-	

Lungime Segmente

1) Valorile lungimilor segmentelor sunt obținute din proiecție în plan.

Punct început	X / Y	Punct sfârșit	X / Y	Lungime segment (** (m)
1	575.549,967 391.652,234	2	575.543,437 391.660,004	10.15
2	575.543,437 391.660,004	3	575.541,197 391.658,123	2.925
3	575.541,197 391.658,123	4	575.528,857 391.647,755	16.117
4	575.528,857 391.647,755	5	575.519,394 391.639,805	12.359

Punct început	X / Y	Punct sfârșit	X / Y	Lungime segment (** (m)
5	575.519,394 391.639,805	6	575.524,919 391.629,576	11.626
6	575.524,919 391.629,576	7	575.534,068 391.612,637	19.252
7	575.534,068 391.612,637	8	575.551,229 391.581,606	35.46
8	575.551,229 391.581,606	9	575.558,151 391.564,752	18.22
9	575.558,151 391.564,752	10	575.559,838 391.560,644	4.441
10	575.559,838 391.560,644	11	575.596,751 391.602,65	55.92
11	575.596,751 391.602,65	12	575.555,571 391.650,006	62.757
12	575.555,571 391.650,006	13	575.553,319 391.648,245	2.859
13	575.553,319 391.648,245	1	575.549,967 391.652,234	5.21

** Lungimile segmentelor sunt determinate în planul de proiecție Stereo 70 și sunt rotunjite la 1 milimetru.

*** Distanța dintre puncte este formată din segmente cumulate ce sunt mai mici decât valoarea 1 milimetru.

**DATE DESPRE IMOBILUL NR. 3737**

Oficiul de Cadastru și Publicitate Imobiliară PRAHOVA
Biroul de Cadastru și Publicitate Imobiliară Ploiești

A. Partea I. Descrierea imobilului

TEREN Necunoscut

Adresa: Loc. Gageni, Jud. Prahova

Nr. Crt	Nr cadastral Nr. topografic	Suprafața* (mp)	Observații / Referințe
A1		7.770	Sector cadastral:20 Teren neimprejmuit;

B. Partea II. Proprietari și acte

Inscrieri privitoare la dreptul de proprietate și alte drepturi reale	Referințe
/	
Act Normativ nr. 7, din 13/03/1996 emis de PARLAMENTUL ROMANIEI;	
B1	Inscrierea posesiei, drept de PROPRIETATE, dobandit prin Lege, cota actuala 1/1, cota initiala 1/1
	1) NEIDENTIFICAT NEIDENTIFICAT
Act Normativ nr. 7, din 13/03/1996 emis de PARLAMENTUL ROMANIEI (art.13);	
B2	Se noteaza mentiunea de proprietar neidentificat.

C. Partea III. SARCINI .

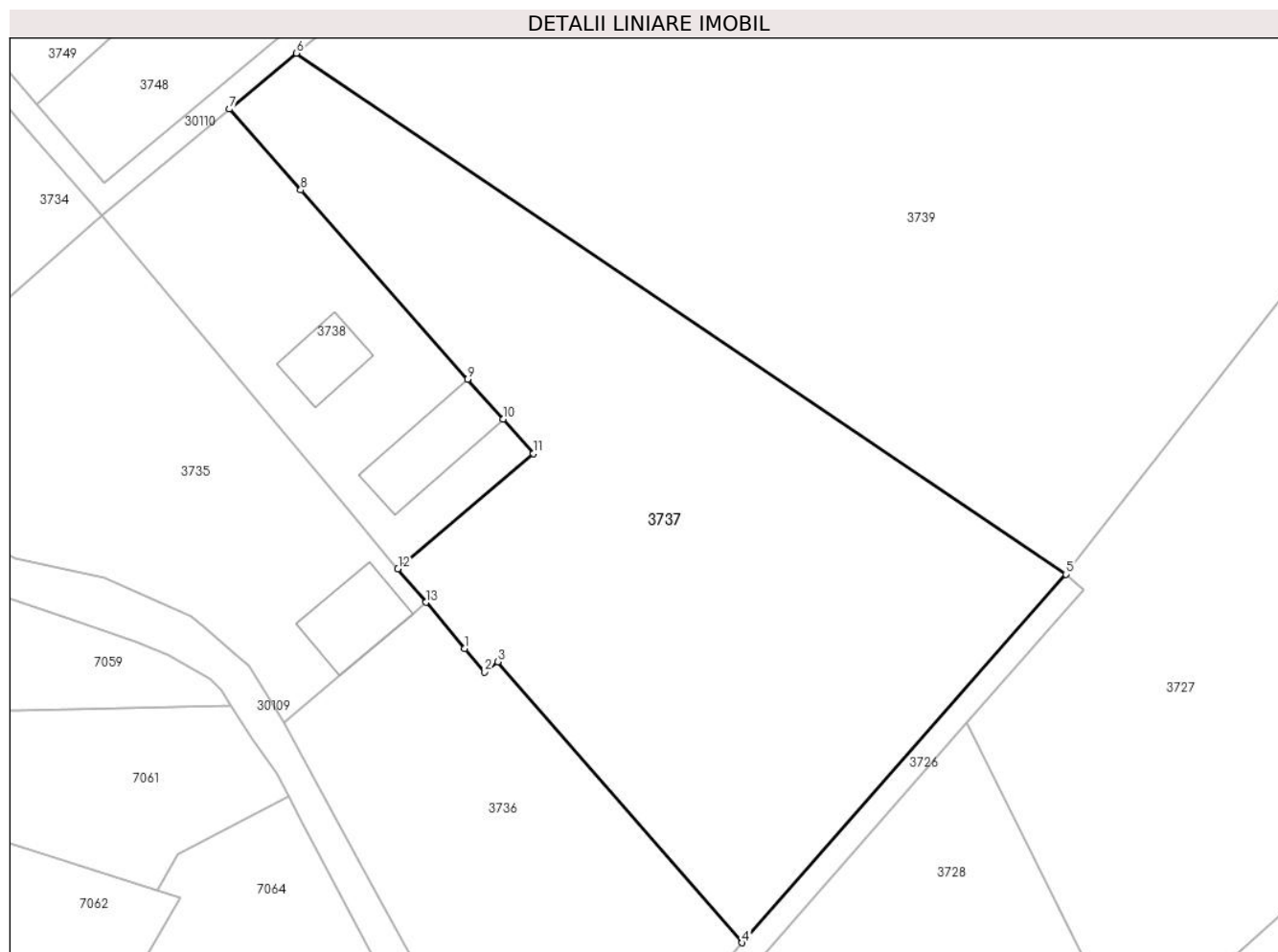
Inscrieri privind dezmembramintele dreptului de proprietate, drepturi reale de garanție și sarcini	Referințe
NU SUNT	

Anexa Nr. 1 La Partea I

Teren

Nr cadastral	Suprafața (mp)*	Observații / Referințe
	7.770	

* Suprafața este determinată în planul de proiecție Stereo 70.



Date referitoare la teren

Crt	Categorie folosință	Intravilan	Suprafața (mp)	Tarla	Parcelă	Nr. topo	Observații / Referințe
1	pasune	NU	7.139	2	179	-	
2	curți construcții	DA	631	2	179	-	

Lungime Segmente

1) Valorile lungimilor segmentelor sunt obținute din proiecție în plan.

Punct început	X / Y	Punct sfârșit	X / Y	Lungime segment (** (m)
1	575.549,967 391.652,234	2	575.553,319 391.648,245	5.21
2	575.553,319 391.648,245	3	575.555,571 391.650,006	2.859
3	575.555,571 391.650,006	4	575.596,751 391.602,65	62.757
4	575.596,751 391.602,65	5	575.651,318 391.664,744	82.663

Punct început	X / Y	Punct sfârșit	X / Y	Lungime segment (** (m)
5	575.651,318 391.664,744	6	575.521,563 391.752,511	156.651
6	575.521,563 391.752,511	7	575.510,284 391.743,102	14.688
7	575.510,284 391.743,102	8	575.522,333 391.729,456	18.204
8	575.522,333 391.729,456	9	575.550,46 391.697,602	42.495
9	575.550,46 391.697,602	10	575.556,43 391.690,841	9.02
10	575.556,43 391.690,841	11	575.561,534 391.685,06	7.712
11	575.561,534 391.685,06	12	575.538,684 391.665,667	29.97
12	575.538,684 391.665,667	13	575.543,437 391.660,004	7.393
13	575.543,437 391.660,004	1	575.549,967 391.652,234	10.15

** Lungimile segmentelor sunt determinate în planul de proiecție Stereo 70 și sunt rotunjite la 1 milimetru.

*** Distanța dintre puncte este formată din segmente cumulate ce sunt mai mici decât valoarea 1 milimetru.

**DATE DESPRE IMOBILUL NR. 3738**

Oficiul de Cadastru și Publicitate Imobiliară PRAHOVA
Biroul de Cadastru și Publicitate Imobiliară Ploiești

A. Partea I. Descrierea imobilului

TEREN Intravilan

Adresa: Loc. Gageni, Jud. Prahova

Nr. Crt	Nr cadastral Nr. topografic	Suprafața* (mp)	Observații / Referințe
A1		2.250	Sector cadastral:20 Teren neimprejmuit;

B. Partea II. Proprietari și acte

Inscrieri privitoare la dreptul de proprietate și alte drepturi reale		Referințe
/		
Act Normativ nr. 7, din 13/03/1996 emis de PARLAMENTUL ROMANIEI;		
B1	Inscrierea posesiei, drept de PROPRIETATE, dobandit prin Lege, cota actuala 1/1, cota initiala 1/1 1) NEIDENTIFICAT NEIDENTIFICAT	A1
Act Normativ nr. 7, din 13/03/1996 emis de PARLAMENTUL ROMANIEI (art.13);		
B2	Se noteaza mentiunea de proprietar neidentificat.	A1

C. Partea III. SARCINI .

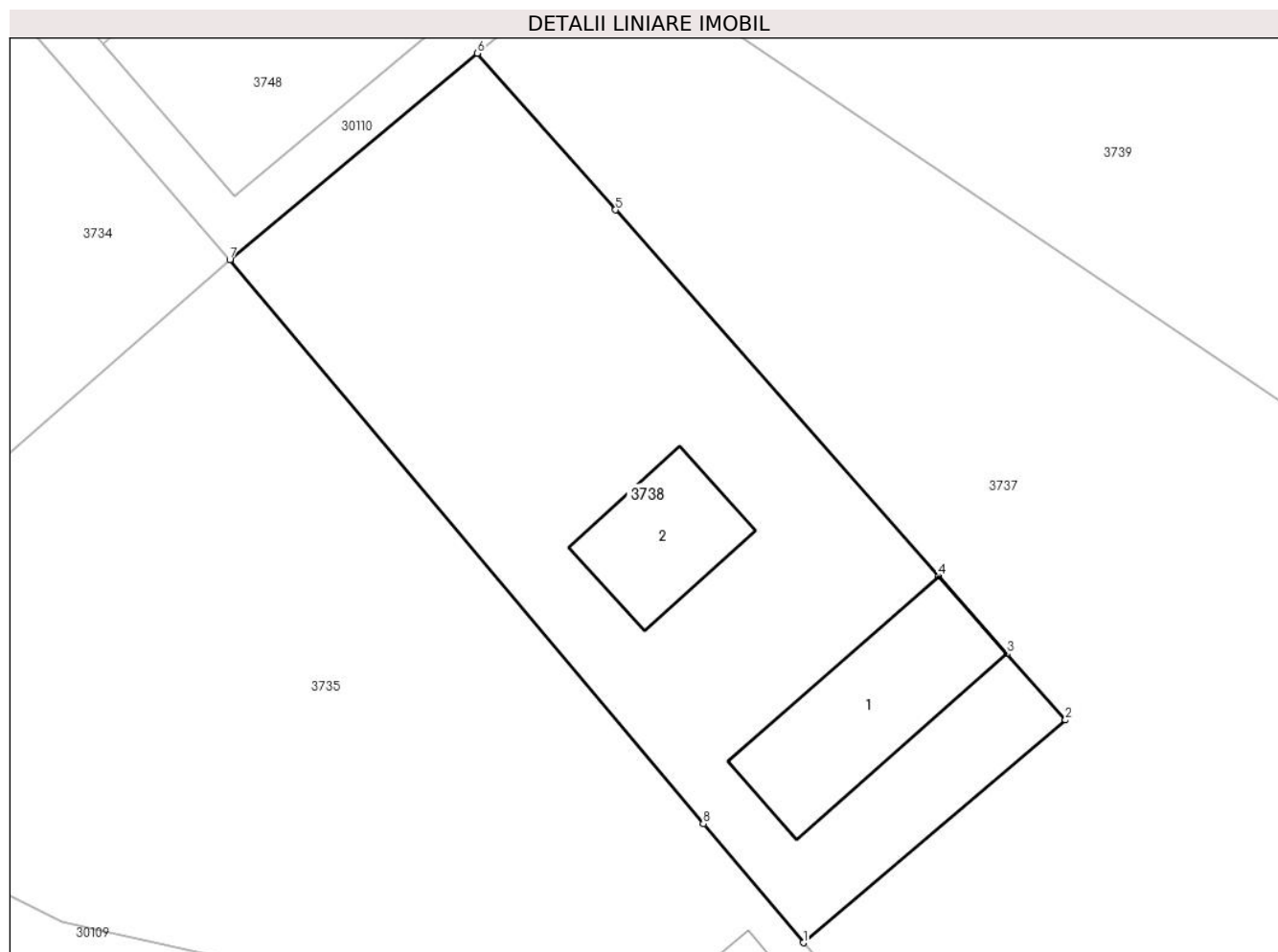
Inscrieri privind dezmembramintele dreptului de proprietate, drepturi reale de garanție și sarcini	Referințe
NU SUNT	

Anexa Nr. 1 La Partea I

Teren

Nr cadastral	Suprafața (mp)*	Observații / Referințe
	2.250	

* Suprafața este determinată în planul de proiecție Stereo 70.



Date referitoare la teren

Crt	Categorie folosință	Intravilan	Suprafața (mp)	Tarla	Parcelă	Nr. topo	Observații / Referințe
1	curți constructii	DA	2.250	2	179	-	

Date referitoare la construcții

Crt	Număr	Destinație construcție	Supraf. (mp)	Situație juridică	Observații / Referințe
A1.1		construcții de locuințe	220	Fara acte	Nr. niveluri:1; S. construita la sol:220 mp;
A1.2		construcții anexa	129	Fara acte	Nr. niveluri:1; S. construita la sol:129 mp;

Lungime Segmente

1) Valorile lungimilor segmentelor sunt obținute din proiecție în plan.

Punct început	X / Y	Punct sfârșit	X / Y	Lungime segment (** (m)
1	575.538,684 391.665,667	2	575.561,534 391.685,06	29.97
2	575.561,534 391.685,06	3	575.556,43 391.690,841	7.712
3	575.556,43 391.690,841	4	575.550,46 391.697,602	9.02

Punct început	X / Y	Punct sfârșit	X / Y	Lungime segment (** (m)
4	575.550,46 391.697,602	5	575.522,333 391.729,456	42.495
5	575.522,333 391.729,456	6	575.510,284 391.743,102	18.204
6	575.510,284 391.743,102	7	575.488,721 391.725,113	28.081
7	575.488,721 391.725,113	8	575.529,974 391.676,03	64.117
8	575.529,974 391.676,03	1	575.538,684 391.665,667	13.537

** Lungimile segmentelor sunt determinate în planul de proiecție Stereo 70 și sunt rotunjite la 1 milimetru.

*** Distanța dintre puncte este formată din segmente cumulate ce sunt mai mici decât valoarea 1 milimetru.

**DATE DESPRE IMOBILUL NR. 3739**

Oficiul de Cadastru și Publicitate Imobiliară PRAHOVA
Biroul de Cadastru și Publicitate Imobiliară Ploiești

A. Partea I. Descrierea imobilului

TEREN Extravilan

Adresa: Jud. Prahova

Nr. Crt	Nr cadastral Nr. topografic	Suprafața* (mp)	Observații / Referințe
A1		29.560	Sector cadastral:20 Teren neimprejmuit;

B. Partea II. Proprietari și acte

Inscrieri privitoare la dreptul de proprietate și alte drepturi reale		Referințe
/		
Act Administrativ nr. 65422, din 15/09/1997 emis de CJSDPAT PRAHOVA;		
B1	Intabulare, drept de PROPRIETATE, dobandit prin Reconstituire, cota actuala 1/1, cota initiala 1/1 1) BARAGHINA SMARANDA 2) CANTACUZINO C ȘERBAN	A1

C. Partea III. SARCINI .

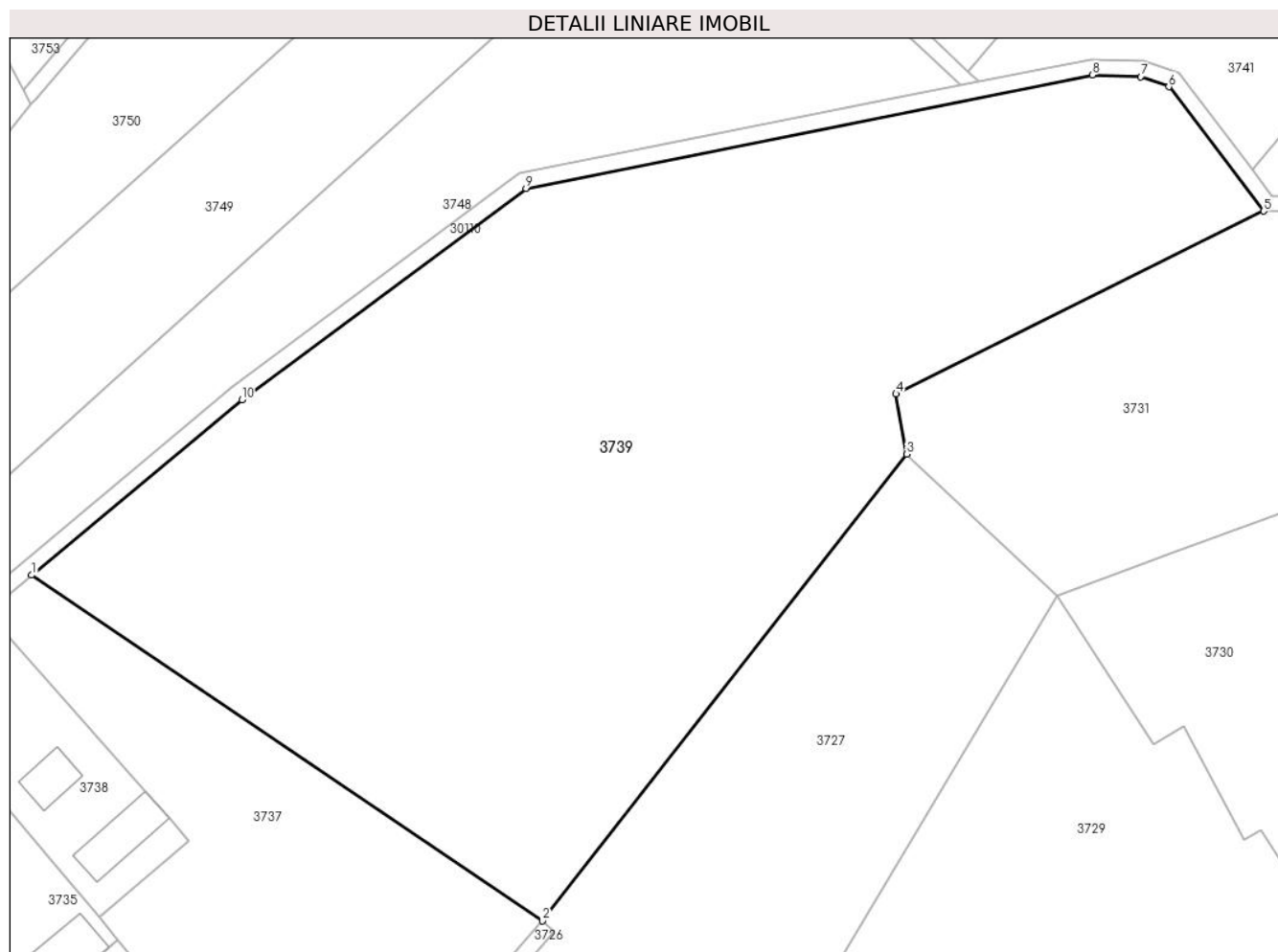
Inscrieri privind dezmembramintele dreptului de proprietate, drepturi reale de garanție și sarcini	Referințe
NU SUNT	

Anexa Nr. 1 La Partea I

Teren

Nr cadastral	Suprafața (mp)*	Observații / Referințe
	29.560	

* Suprafața este determinată în planul de proiecție Stereo 70.



Date referitoare la teren

Crt	Categorie folosință	Intravilan	Suprafața (mp)	Tarla	Parcelă	Nr. topo	Observații / Referințe
1	pașune	NU	29.560	2	181	-	

Lungime Segmente

1) Valorile lungimilor segmentelor sunt obținute din proiecție în plan.

Punct început	X / Y	Punct sfârșit	X / Y	Lungime segment (** (m)
1	575.521,563 391.752,511	2	575.651,318 391.664,744	156.651
2	575.651,318 391.664,744	3	575.743,769 391.783,214	150.274
3	575.743,769 391.783,214	4	575.741,101 391.798,514	15.531
4	575.741,101 391.798,514	5	575.834,506 391.844,889	104.284
5	575.834,506 391.844,889	6	575.810,418 391.876,461	39.712

Punct început	X / Y	Punct sfârșit	X / Y	Lungime segment (** (m)
6	575.810,418 391.876,461	7	575.803,328 391.879,04	7.544
7	575.803,328 391.879,04	8	575.790,953 391.879,439	12.381
8	575.790,953 391.879,439	9	575.647,109 391.850,682	146.69
9	575.647,109 391.850,682	10	575.574,965 391.797,059	89.89
10	575.574,965 391.797,059	1	575.521,563 391.752,511	69.543

** Lungimile segmentelor sunt determinate în planul de proiecție Stereo 70 și sunt rotunjite la 1 milimetru.

*** Distanța dintre puncte este formată din segmente cumulate ce sunt mai mici decât valoarea 1 milimetru.

**DATE DESPRE IMOBILUL NR. 3740**

Oficiul de Cadastru și Publicitate Imobiliară PRAHOVA
Biroul de Cadastru și Publicitate Imobiliară Ploiești

A. Partea I. Descrierea imobilului

TEREN Extravilan

Nr. CF vechi:622

Nr. cadastral vechi:474

Adresa: Jud. Prahova

Nr. Crt	Nr cadastral Nr. topografic	Suprafața* (mp)	Observații / Referințe
A1	26585	2.500	Sector cadastral:8 Teren neimprejmuit;

B. Partea II. Proprietari și acte

Inscrieri privitoare la dreptul de proprietate și alte drepturi reale	Referințe
1027 / 05/02/2003	
Act Notarial nr. 4482, din 20/12/2002 emis de BNP.LASLO CRISTINA CARMEN;	
B1	A1
Intabulare, drept de PROPRIETATEcumparare ca bun comun, dobandit prin Conventie, cota actuala 1/1, cota initiala 1/1	
1) CANTACUZINO CONSTANTIN SERBAN	
2) CANTACUZINO ALINA DANIELA	
OBSERVATII: (provenita din conversia CF 622)	

C. Partea III. SARCINI .

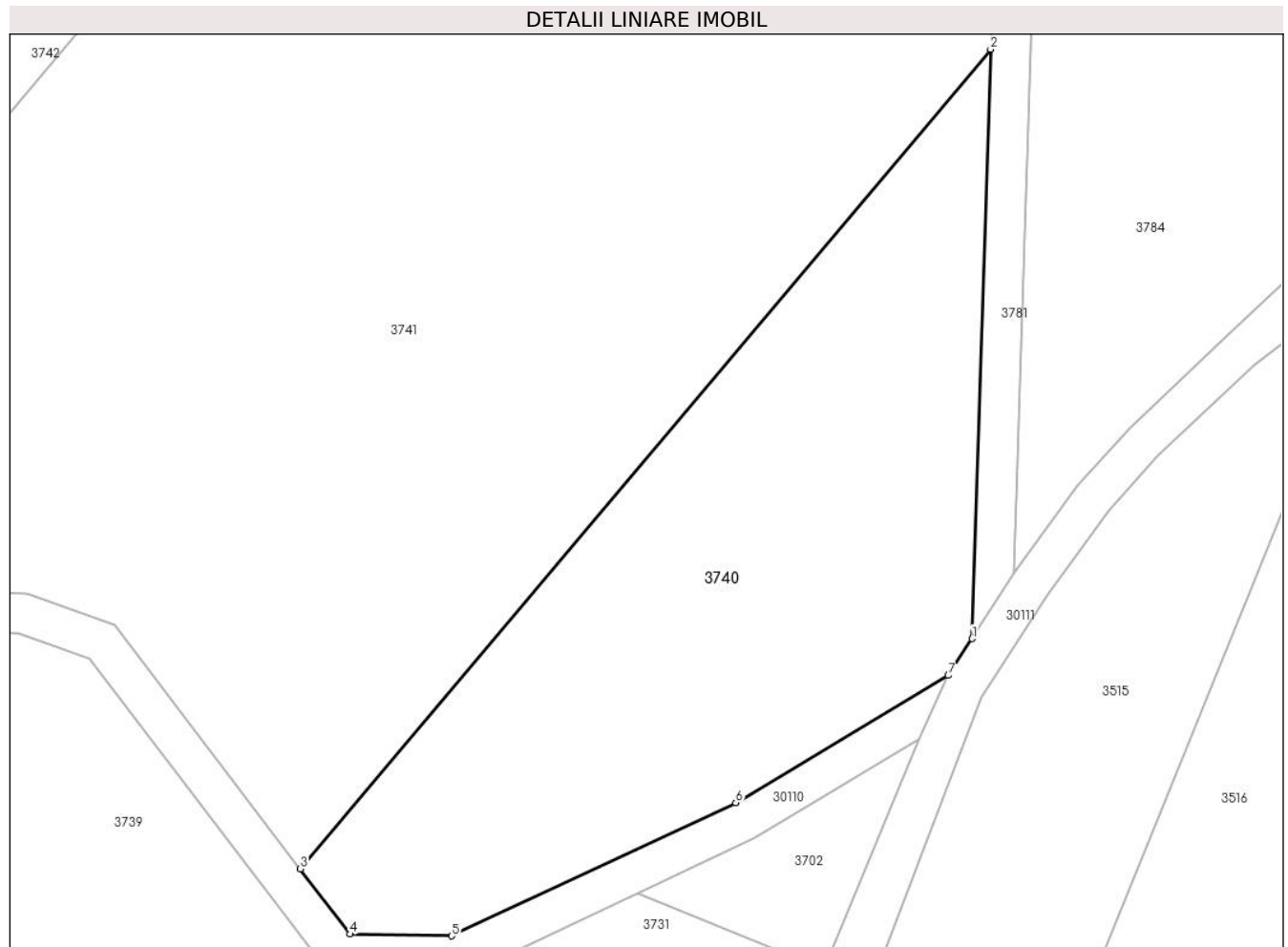
Inscrieri privind dezmembramintele dreptului de proprietate, drepturi reale de garanție și sarcini	Referințe
NU SUNT	

Anexa Nr. 1 La Partea I

Teren

Nr cadastral	Suprafața (mp)*	Observații / Referințe
26585	2.500	

* Suprafața este determinată în planul de proiecție Stereo 70.



Date referitoare la teren

Crt	Categorie folosință	Intravilan	Suprafața (mp)	Tarla	Parcelă	Nr. topo	Observații / Referințe
1	padure	NU	2.500	2	137/4	-	

Lungime Segmente

1) Valorile lungimilor segmentelor sunt obținute din proiecție în plan.

Punct început	X / Y	Punct sfârșit	X / Y	Lungime segment (** (m)
1	575.898,869 391.878,459	2	575.900,725 391.937,501	59.071
2	575.900,725 391.937,501	3	575.831,523 391.855,392	107.382
3	575.831,523 391.855,392	4	575.836,51 391.848,856	8.221
4	575.836,51 391.848,856	5	575.846,697 391.848,685	10.188
5	575.846,697 391.848,685	6	575.875,183 391.862,034	31.459

Punct început	X / Y	Punct sfârșit	X / Y	Lungime segment (** (m)
6	575.875,183 391.862,034	7	575.896,492 391.874,771	24.825
7	575.896,492 391.874,771	1	575.898,869 391.878,459	4.388

** Lungimile segmentelor sunt determinate în planul de proiecție Stereo 70 și sunt rotunjite la 1 milimetru.

*** Distanța dintre puncte este formată din segmente cumulate ce sunt mai mici decât valoarea 1 milimetru.

**DATE DESPRE IMOBILUL NR. 3741**

Oficiul de Cadastru și Publicitate Imobiliară PRAHOVA
Biroul de Cadastru și Publicitate Imobiliară Ploiești

A. Partea I. Descrierea imobilului

TEREN Extravilan

Adresa: Jud. Prahova

Nr. Crt	Nr cadastral Nr. topografic	Suprafața* (mp)	Observații / Referințe
A1		10.000	Sector cadastral:8 Teren neimprejmuit;

B. Partea II. Proprietari și acte

Inscrieri privitoare la dreptul de proprietate și alte drepturi reale		Referințe
/		
Act Administrativ nr. 31488, din 14/02/1995 emis de CJSDPAT PRAHOVA;		
B1	Intabulare, drept de PROPRIETATE, dobandit prin Reconstituire, cota actuala 1/1, cota initiala 1/1	A1
	1) UDROIU VICTORIA 2) TRĂILESCU VALERIU 3) COSTACHE OLGA 4) DANA MARIA PETRE	

C. Partea III. SARCINI .

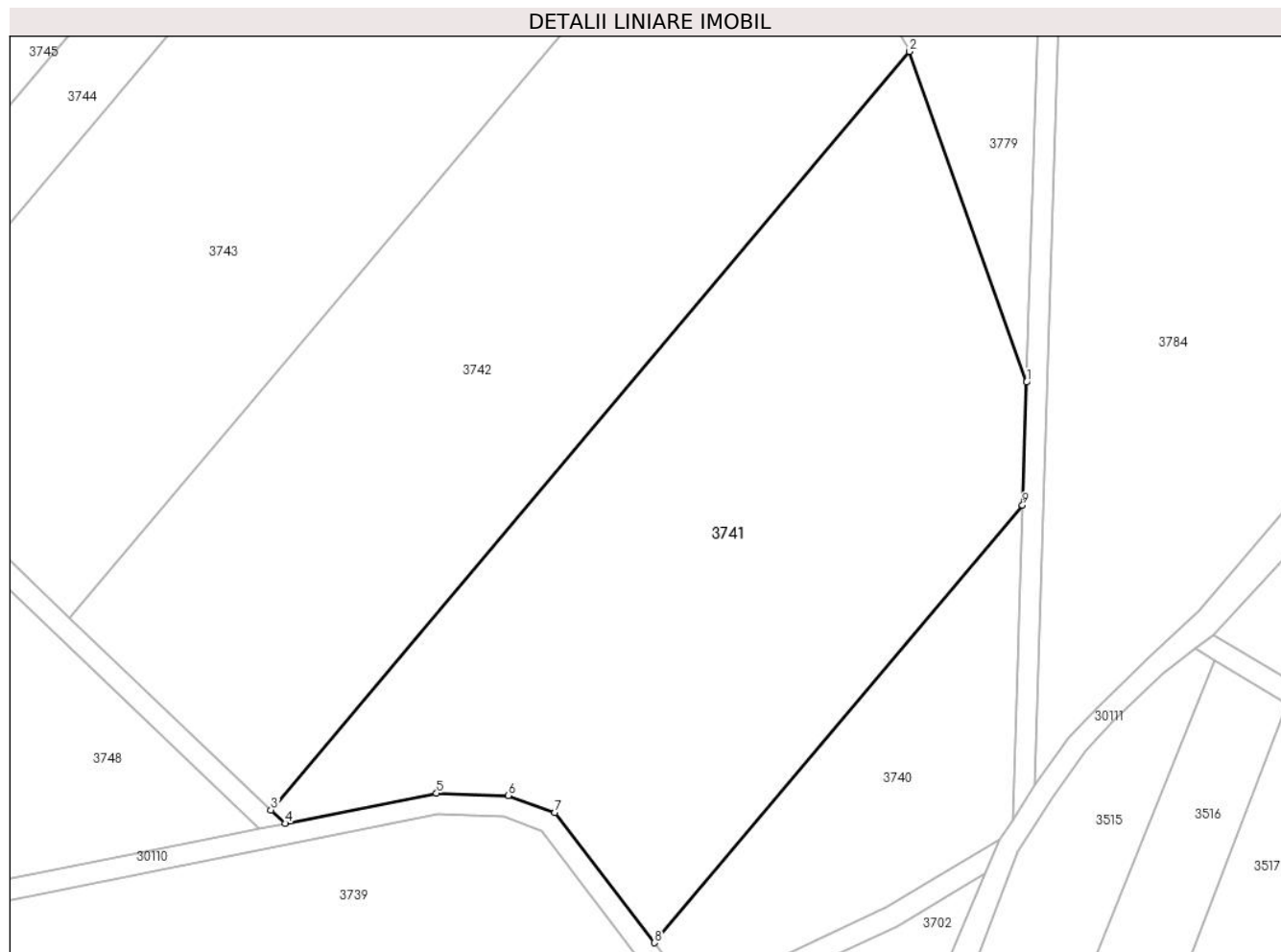
Inscrieri privind dezmembramintele dreptului de proprietate, drepturi reale de garanție și sarcini	Referințe
NU SUNT	

Anexa Nr. 1 La Partea I

Teren

Nr cadastral	Suprafața (mp)*	Observații / Referințe
	10.000	

* Suprafața este determinată în planul de proiecție Stereo 70.



Date referitoare la teren

Crt	Categorie folosință	Intravilan	Suprafața (mp)	Tarla	Parcelă	Nr. topo	Observații / Referințe
1	padure	NU	10.000	2	137/5	-	

Lungime Segmente

1) Valorile lungimilor segmentelor sunt obținute din proiecție în plan.

Punct început	X / Y	Punct sfârșit	X / Y	Lungime segment (** (m)
1	575.901,451 391.960,614	2	575.879,505 392.022,674	65.826
2	575.879,505 392.022,674	3	575.759,513 391.880,301	186.194
3	575.759,513 391.880,301	4	575.762,173 391.877,765	3.675
4	575.762,173 391.877,765	5	575.790,621 391.883,452	29.011
5	575.790,621 391.883,452	6	575.804,096 391.883,017	13.482

Punct început	X / Y	Punct sfârşit	X / Y	Lungime segment (** (m)
6	575.804,096 391.883,017	7	575.812,887 391.879,819	9.355
7	575.812,887 391.879,819	8	575.831,523 391.855,392	30.724
8	575.831,523 391.855,392	9	575.900,725 391.937,501	107.382
9	575.900,725 391.937,501	1	575.901,451 391.960,614	23.124

** Lungimile segmentelor sunt determinate în planul de proiecție Stereo 70 și sunt rotunjite la 1 milimetru.

*** Distanța dintre puncte este formată din segmente cumulate ce sunt mai mici decât valoarea 1 milimetru.

**DATE DESPRE IMOBILUL NR. 3742**

Oficiul de Cadastru și Publicitate Imobiliară PRAHOVA
Biroul de Cadastru și Publicitate Imobiliară Ploiești

A. Partea I. Descrierea imobilului

TEREN Extravilan

Adresa: Jud. Prahova

Nr. Crt	Nr cadastral Nr. topografic	Suprafața* (mp)	Observații / Referințe
A1		10.000	Sector cadastral:8 Teren neimprejmuit;

B. Partea II. Proprietari și acte

Inscrieri privitoare la dreptul de proprietate și alte drepturi reale		Referințe
/		
Act Administrativ nr. 34221, din 01/03/1995 emis de CJSDPAT PRAHOVA;		
B1	Intabulare, drept de PROPRIETATE, dobandit prin Reconstituire, cota actuala 1/1, cota initiala 1/1	A1
	1) STAN P ION 2) STAN P ANGHEL 3) STAN P STELIAN 4) STAN P ANA 5) STAN P DAVID 6) STAN P VASILE 7) DOBRE MARIA 8) STAN P LUCA 9) STAN P TIT	

C. Partea III. SARCINI .

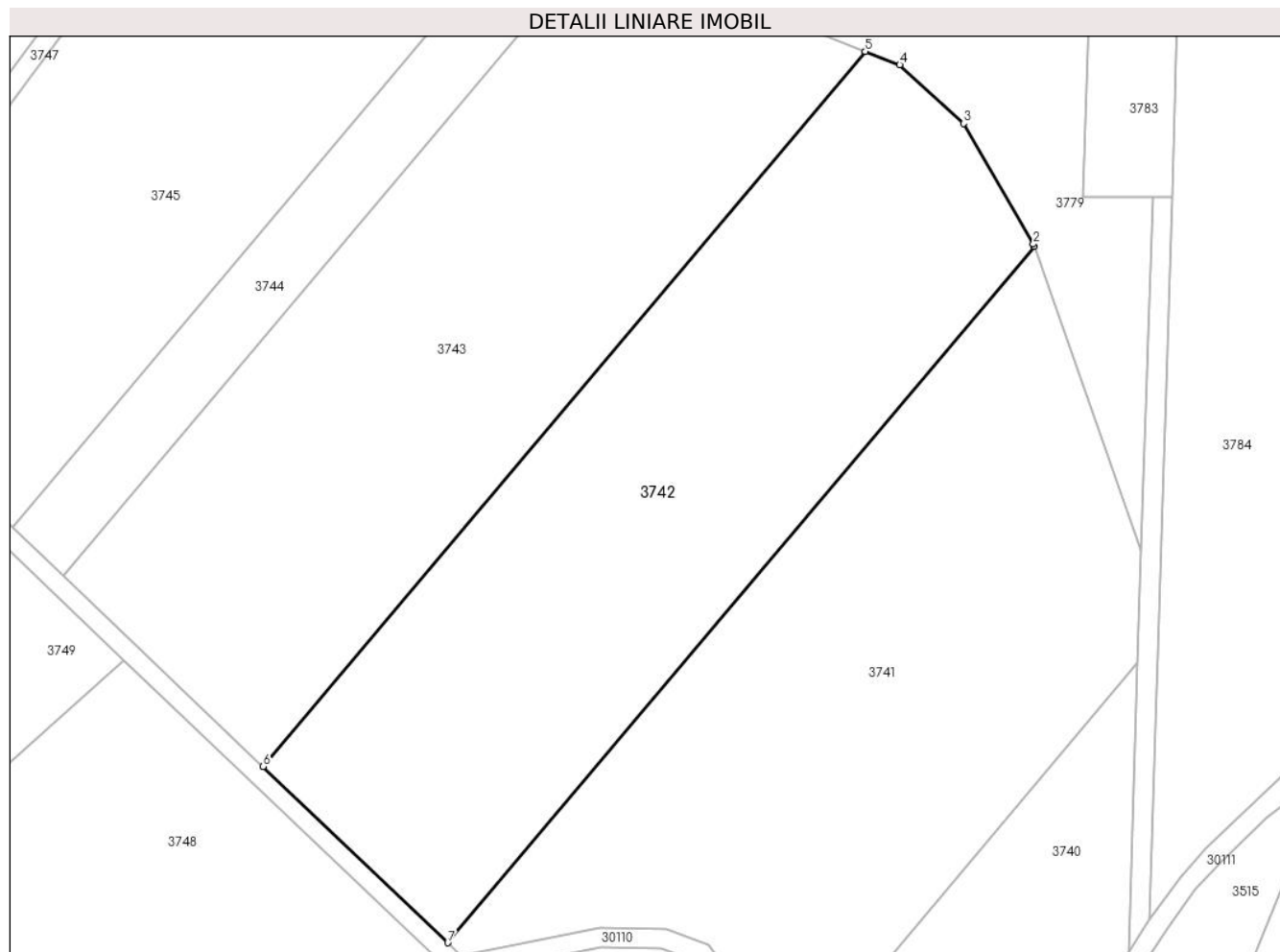
Inscrieri privind dezmembramintele dreptului de proprietate, drepturi reale de garanție și sarcini	Referințe
NU SUNT	

Anexa Nr. 1 La Partea I

Teren

Nr cadastral	Suprafața (mp)*	Observații / Referințe
	10.000	

* Suprafața este determinată în planul de proiecție Stereo 70.



Date referitoare la teren

Crt	Categorie folosință	Intra vilan	Suprafața (mp)	Tarla	Parcelă	Nr. topo	Observații / Referințe
1	padure	NU	10.000	2	137/6	-	

Lungime Segmente

1) Valorile lungimilor segmentelor sunt obținute din proiecție în plan.

Punct început	X / Y	Punct sfârșit	X / Y	Lungime segment (** (m)
1	575.879,505 392.022,674	2	575.879,355 392.023,098	0.45
2	575.879,355 392.023,098	3	575.865,107 392.047,779	28.498
3	575.865,107 392.047,779	4	575.851,998 392.059,74	17.746
4	575.851,998 392.059,74	5	575.844,942 392.062,487	7.572
5	575.844,942 392.062,487	6	575.721,748 391.916,315	191.162

Punct început	X / Y	Punct sfârșit	X / Y	Lungime segment (** (m)
6	575.721,748 391.916,315	7	575.759,513 391.880,301	52.184
7	575.759,513 391.880,301	1	575.879,505 392.022,674	186.194

** Lungimile segmentelor sunt determinate în planul de proiecție Stereo 70 și sunt rotunjite la 1 milimetru.

*** Distanța dintre puncte este formată din segmente cumulate ce sunt mai mici decât valoarea 1 milimetru.

**DATE DESPRE IMOBILUL NR. 3743**

Oficiul de Cadastru și Publicitate Imobiliară PRAHOVA
Biroul de Cadastru și Publicitate Imobiliară Ploiești

A. Partea I. Descrierea imobilului

TEREN Extravilan

Adresa: Jud. Prahova

Nr. Crt	Nr cadastral Nr. topografic	Suprafața* (mp)	Observații / Referințe
A1		10.000	Sector cadastral:8 Teren neimprejmuit;

B. Partea II. Proprietari și acte

Inscrieri privitoare la dreptul de proprietate și alte drepturi reale		Referințe
/		
Act Administrativ nr. 34274, din 31/03/1995 emis de CJSDPAT PRAHOVA;		
B1	Intabulare, drept de PROPRIETATE, dobandit prin Reconstituire, cota actuala 1/1, cota initiala 1/1 1) STOIAN ZEPHIRA	A1

C. Partea III. SARCINI .

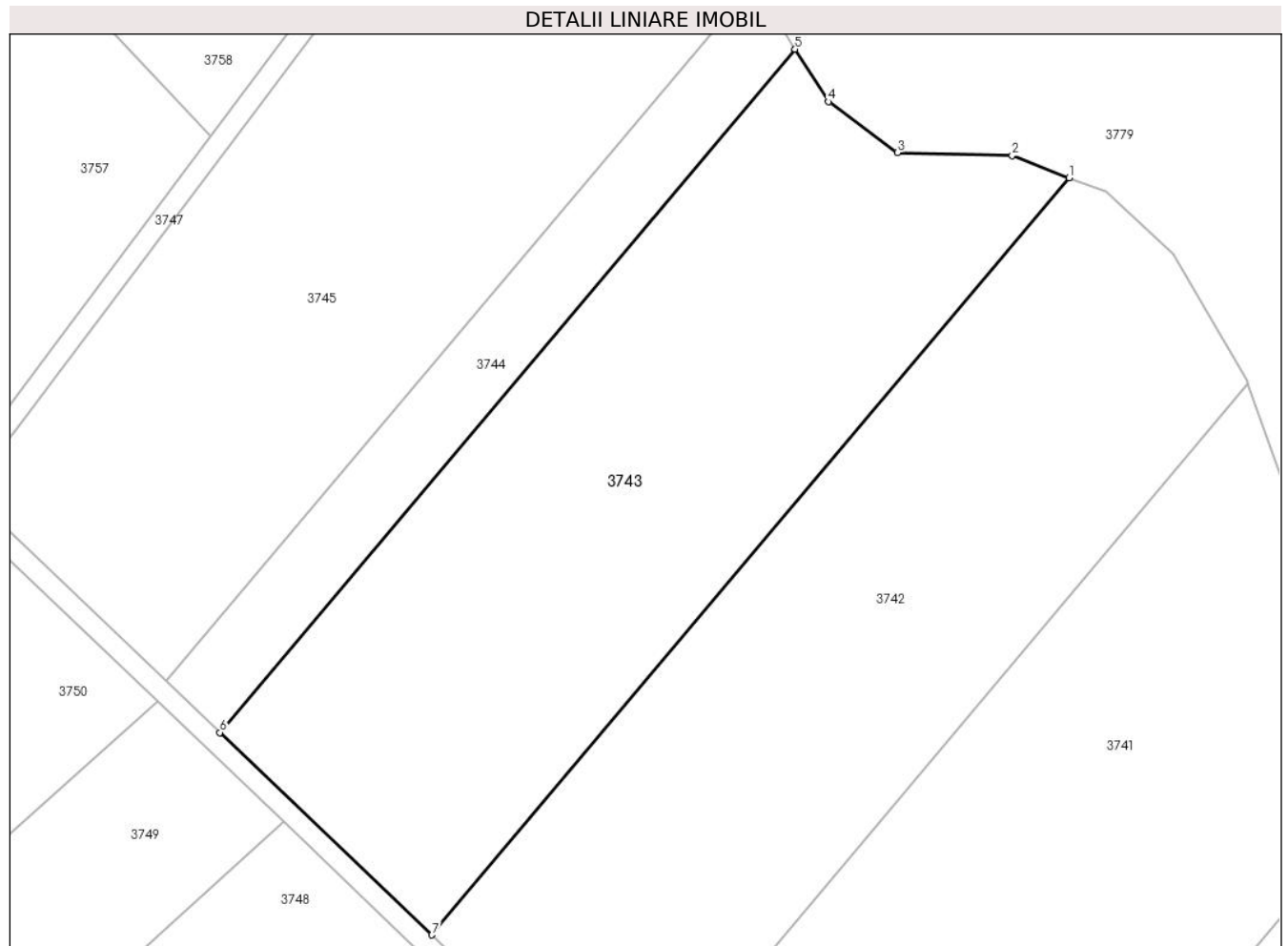
Inscrieri privind dezmembramintele dreptului de proprietate, drepturi reale de garanție și sarcini	Referințe
NU SUNT	

Anexa Nr. 1 La Partea I

Teren

Nr cadastral	Suprafața (mp)*	Observații / Referințe
	10.000	

* Suprafața este determinată în planul de proiecție Stereo 70.



Date referitoare la teren

Crt	Categorie folosință	Intravilan	Suprafața (mp)	Tarla	Parcelă	Nr. topo	Observații / Referințe
1	padure	NU	10.000	2	137/7	-	

Lungime Segmente

1) Valorile lungimilor segmentelor sunt obținute din proiecție în plan.

Punct început	X / Y	Punct sfârșit	X / Y	Lungime segment (** (m)
1	575.844,942 392.062,487	2	575.833,951 392.066,765	11.794
2	575.833,951 392.066,765	3	575.811,771 392.067,376	22.188
3	575.811,771 392.067,376	4	575.798,448 392.077,169	16.535
4	575.798,448 392.077,169	5	575.791,975 392.087,308	12.029
5	575.791,975 392.087,308	6	575.680,784 391.955,378	172.537

Punct început	X / Y	Punct sfârșit	X / Y	Lungime segment (** (m)
6	575.680,784 391.955,378	7	575.721,748 391.916,315	56.604
7	575.721,748 391.916,315	1	575.844,942 392.062,487	191.162

** Lungimile segmentelor sunt determinate în planul de proiecție Stereo 70 și sunt rotunjite la 1 milimetru.

*** Distanța dintre puncte este formată din segmente cumulate ce sunt mai mici decât valoarea 1 milimetru.

**DATE DESPRE IMOBILUL NR. 3744**

Oficiul de Cadastru și Publicitate Imobiliară PRAHOVA
Biroul de Cadastru și Publicitate Imobiliară Ploiești

A. Partea I. Descrierea imobilului

TEREN Extravilan

Adresa: Jud. Prahova

Nr. Crt	Nr cadastral Nr. topografic	Suprafața* (mp)	Observații / Referințe
A1		2.500	Sector cadastral:8 Teren neimprejmuit;

B. Partea II. Proprietari și acte

Inscrieri privitoare la dreptul de proprietate și alte drepturi reale	Referințe
/	
Act Administrativ nr. 31499, din 14/02/1995 emis de CJSDPAT PRAHOVA;	
B1	A1
Intabulare, drept de PROPRIETATE, dobandit prin Reconstituire, cota actuala 1/1, cota initiala 1/1	
1) STAN ION GHEORGHE	

C. Partea III. SARCINI .

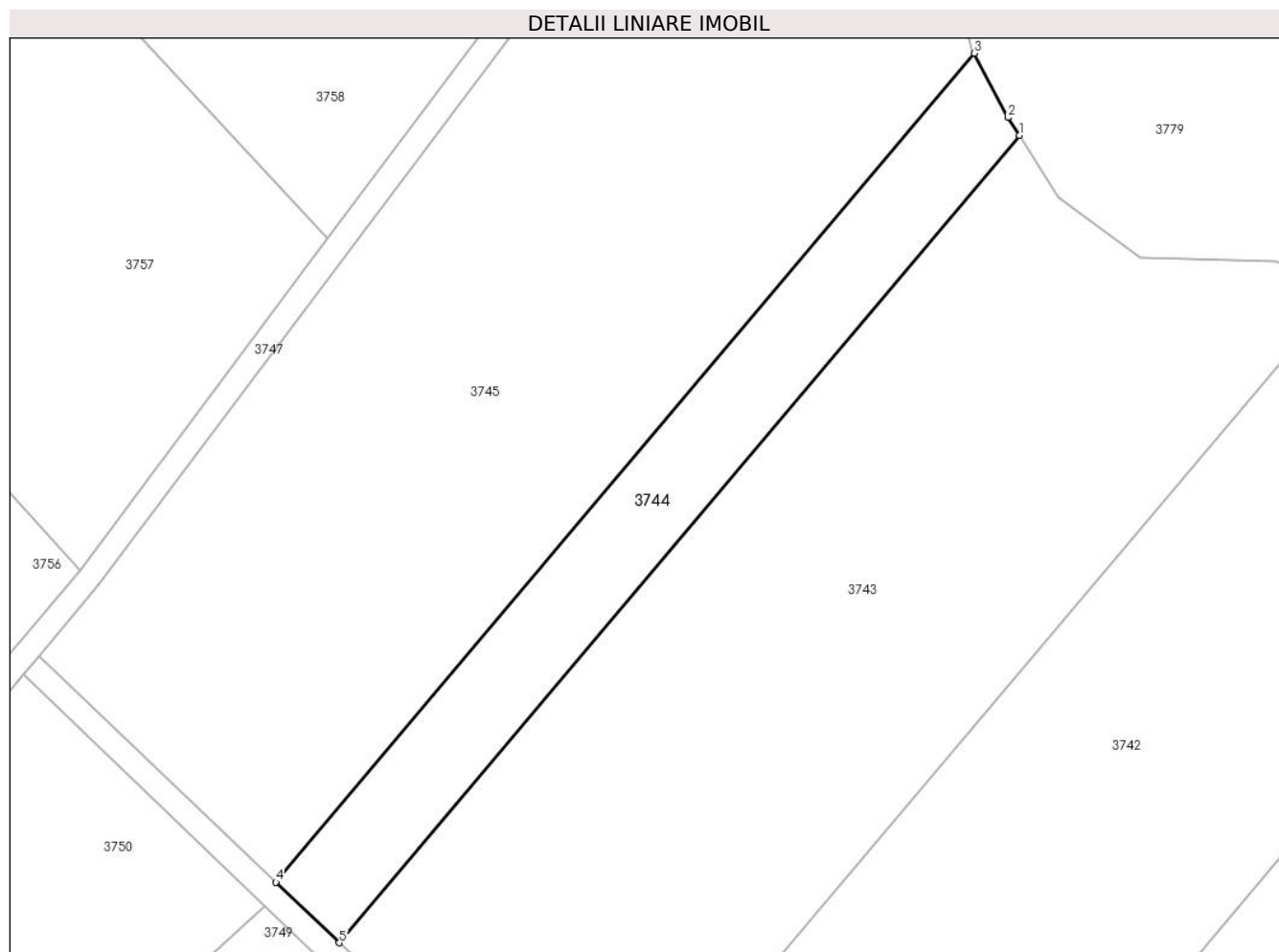
Inscrieri privind dezmembramintele dreptului de proprietate, drepturi reale de garanție și sarcini	Referințe
NU SUNT	

Anexa Nr. 1 La Partea I

Teren

Nr cadastral	Suprafața (mp)*	Observații / Referințe
	2.500	

* Suprafața este determinată în planul de proiecție Stereo 70.



Date referitoare la teren

Crt	Categorie folosință	Intravilan	Suprafața (mp)	Tarla	Parcelă	Nr. topo	Observații / Referințe
1	padure	NU	2.500	2	137/8	-	

Lungime Segmente

1) Valorile lungimilor segmentelor sunt obținute din proiecție în plan.

Punct început	X / Y	Punct sfârșit	X / Y	Lungime segment (** (m)
1	575.791,975 392.087,308	2	575.790,108 392.090,232	3.469
2	575.790,108 392.090,232	3	575.784,577 392.100,732	11.868
3	575.784,577 392.100,732	4	575.670,41 391.965,271	177.155
4	575.670,41 391.965,271	5	575.680,784 391.955,378	14.335
5	575.680,784 391.955,378	1	575.791,975 392.087,308	172.537

**** Lungimile segmentelor sunt determinate în planul de proiecție Stereo 70 și sunt rotunjite la 1 milimetru.**

***** Distanța dintre puncte este formată din segmente cumulate ce sunt mai mici decât valoarea 1 milimetru.**

**DATE DESPRE IMOBILUL NR. 3745**

Oficiul de Cadastru și Publicitate Imobiliară PRAHOVA
Biroul de Cadastru și Publicitate Imobiliară Ploiești

A. Partea I. Descrierea imobilului

TEREN Extravilan

Adresa: Jud. Prahova

Nr. Crt	Nr cadastral Nr. topografic	Suprafața* (mp)	Observații / Referințe
A1		10.000	Sector cadastral:8 Teren neimprejmuit;

B. Partea II. Proprietari și acte

Inscrieri privitoare la dreptul de proprietate și alte drepturi reale	Referințe
/	
Act Administrativ nr. 34273, din 31/03/1995 emis de CJSDPAT PRAHOVA;	
B1	A1
Intabulare, drept de PROPRIETATE, dobandit prin Reconstituire, cota actuala 1/1, cota initiala 1/1	
1) STANCIU N IOAN	

C. Partea III. SARCINI .

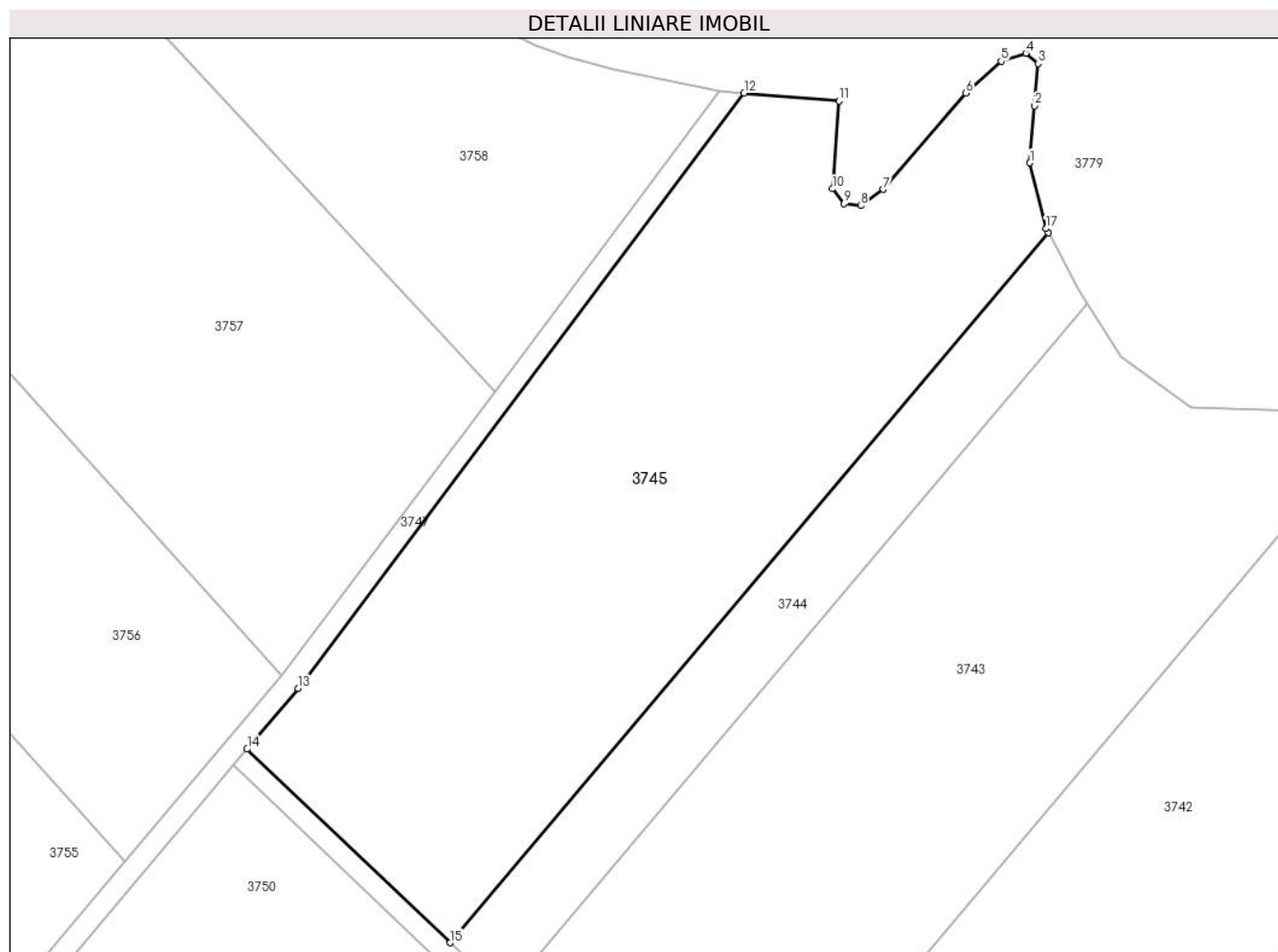
Inscrieri privind dezmembramintele dreptului de proprietate, drepturi reale de garanție și sarcini	Referințe
NU SUNT	

Anexa Nr. 1 La Partea I

Teren

Nr cadastral	Suprafața (mp)*	Observații / Referințe
	10.000	

* Suprafața este determinată în planul de proiecție Stereo 70.



Date referitoare la teren

Crt	Categorie folosință	Intra vilan	Suprafața (mp)	Tarla	Parcelă	Nr. topo	Observații / Referințe
1	padure	NU	10.000	2	137/9	-	

Lungime Segmente

1) Valorile lungimilor segmentelor sunt obținute din proiecție în plan.

Punct început	X / Y	Punct sfârșit	X / Y	Lungime segment (** (m)
1	575.781,095 392.114,061	2	575.782,027 392.124,947	10.926
2	575.782,027 392.124,947	3	575.782,663 392.133,019	8.097
3	575.782,663 392.133,019	4	575.780,314 392.134,976	3.057
4	575.780,314 392.134,976	5	575.775,614 392.133,46	4.938
5	575.775,614 392.133,46	6	575.768,882 392.127,344	9.095

Punct început	X / Y	Punct sfârșit	X / Y	Lungime segment (** (m)
6	575.768,882 392.127,344	7	575.753,042 392.109,003	24.234
7	575.753,042 392.109,003	8	575.748,776 392.105,903	5.273
8	575.748,776 392.105,903	9	575.745,638 392.106,278	3.16
9	575.745,638 392.106,278	10	575.743,375 392.109,097	3.615
10	575.743,375 392.109,097	11	575.744,629 392.125,899	16.849
11	575.744,629 392.125,899	12	575.726,515 392.127,352	18.172
12	575.726,515 392.127,352	13	575.641,426 392.013,77	141.919
13	575.641,426 392.013,77	14	575.631,661 392.002,222	15.123
14	575.631,661 392.002,222	15	575.670,41 391.965,271	53.543
15	575.670,41 391.965,271	16	575.784,577 392.100,732	177.155
16	575.784,577 392.100,732	17	575.784,16 392.101,523	0.894
17	575.784,16 392.101,523	1	575.781,095 392.114,061	12.907

** Lungimile segmentelor sunt determinate în planul de proiecție Stereo 70 și sunt rotunjite la 1 milimetru.

*** Distanța dintre puncte este formată din segmente cumulate ce sunt mai mici decât valoarea 1 milimetru.

**DATE DESPRE IMOBILUL NR. 3746**

Oficiul de Cadastru și Publicitate Imobiliară PRAHOVA
Biroul de Cadastru și Publicitate Imobiliară Ploiești

A. Partea I. Descrierea imobilului

TEREN Extravilan

Adresa: Jud. Prahova

Nr. Crt	Nr cadastral Nr. topografic	Suprafața* (mp)	Observații / Referințe
A1		715	Sector cadastral:8 Teren neimprejmuit;

B. Partea II. Proprietari și acte

Inscrieri privitoare la dreptul de proprietate și alte drepturi reale		Referințe
/		
Act Normativ nr. 7, din 13/03/1996 emis de PARLAMENTUL ROMANIEI;		
B1	Inscrierea posesiei, drept de PROPRIETATE, dobandit prin Lege, cota actuala 1/1, cota initiala 1/1 1) NEIDENTIFICAT NEIDENTIFICAT	A1
Act Normativ nr. 7, din 13/03/1996 emis de PARLAMENTUL ROMANIEI (art.13 alin.14);		
B2	Se noteaza mentiunea de proprietar neidentificat, rezerva comisiei locale de fond funciar.	A1

C. Partea III. SARCINI .

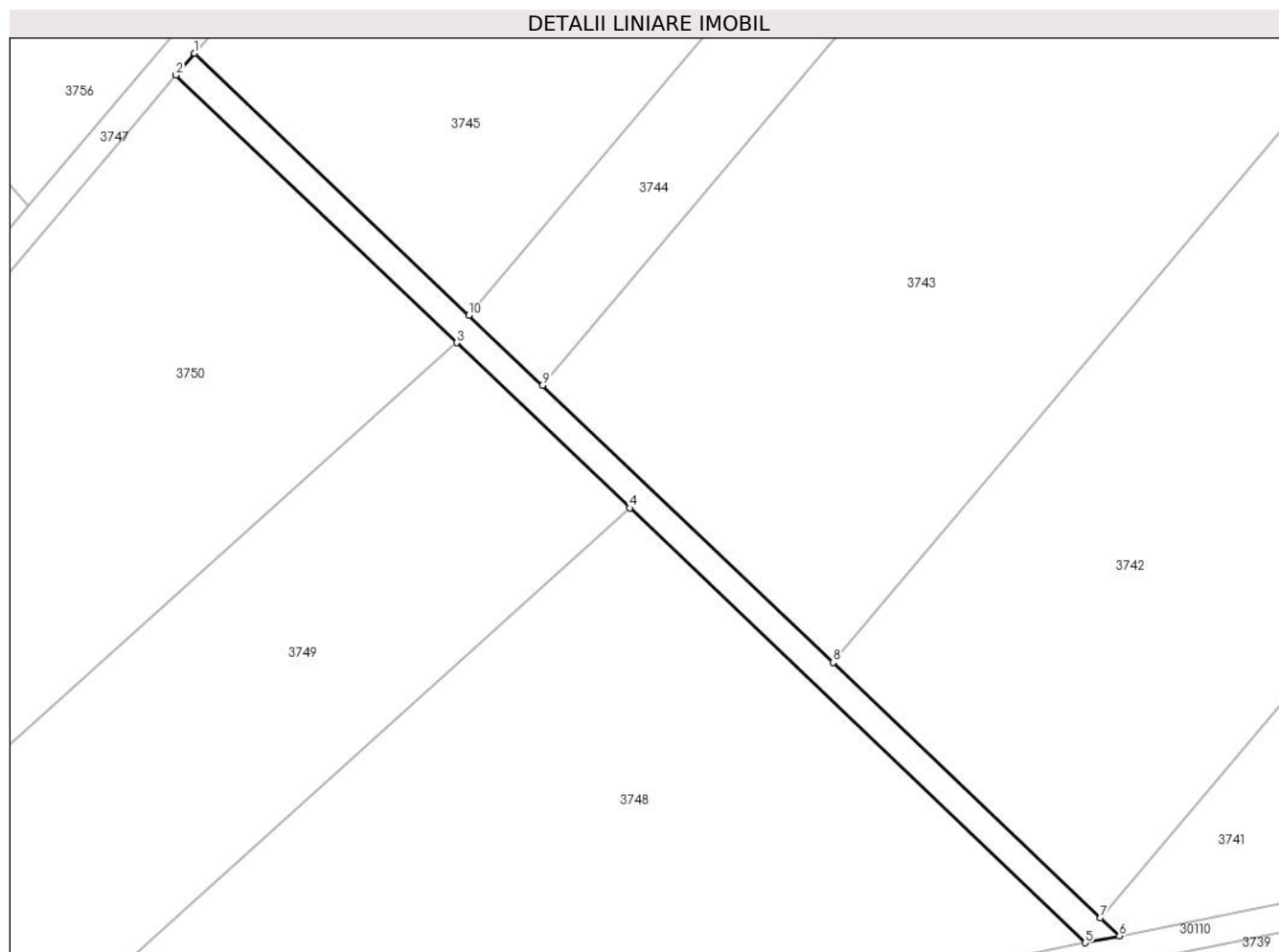
Inscrieri privind dezmembramintele dreptului de proprietate, drepturi reale de garanție și sarcini	Referințe
NU SUNT	

Anexa Nr. 1 La Partea I

Teren

Nr cadastral	Suprafața (mp)*	Observații / Referințe
	715	

* Suprafața este determinată în planul de proiecție Stereo 70.



Date referitoare la teren

Crt	Categorie folosință	Intravilan	Suprafața (mp)	Tarla	Parcelă	Nr. topo	Observații / Referințe
1	drum	NU	715	2	137	-	

Lungime Segmente

1) Valorile lungimilor segmentelor sunt obținute din proiecție în plan.

Punct început	X / Y	Punct sfârșit	X / Y	Lungime segment (** (m)
1	575.631,661 392.002,222	2	575.629,074 391.999,162	4.007
2	575.629,074 391.999,162	3	575.668,665 391.961,408	54.707
3	575.668,665 391.961,408	4	575.693,094 391.938,112	33.756
4	575.693,094 391.938,112	5	575.757,381 391.876,807	88.832
5	575.757,381 391.876,807	6	575.762,173 391.877,765	4.887

Punct început	X / Y	Punct sfârșit	X / Y	Lungime segment (** (m)
6	575.762,173 391.877,765	7	575.759,513 391.880,301	3.675
7	575.759,513 391.880,301	8	575.721,748 391.916,315	52.184
8	575.721,748 391.916,315	9	575.680,784 391.955,378	56.604
9	575.680,784 391.955,378	10	575.670,41 391.965,271	14.335
10	575.670,41 391.965,271	1	575.631,661 392.002,222	53.543

** Lungimile segmentelor sunt determinate în planul de proiecție Stereo 70 și sunt rotunjite la 1 milimetru.

*** Distanța dintre puncte este formată din segmente cumulate ce sunt mai mici decât valoarea 1 milimetru.

**DATE DESPRE IMOBILUL NR. 3747**

Oficiul de Cadastru și Publicitate Imobiliară PRAHOVA
Biroul de Cadastru și Publicitate Imobiliară Ploiești

A. Partea I. Descrierea imobilului

TEREN Extravilan

Adresa: Jud. Prahova

Nr. Crt	Nr cadastral Nr. topografic	Suprafața* (mp)	Observații / Referințe
A1		1.303	Sector cadastral:8 Teren neimprejmuit;

B. Partea II. Proprietari și acte

Inscrieri privitoare la dreptul de proprietate și alte drepturi reale		Referințe
/		
Act Normativ nr. 7, din 13/03/1996 emis de PARLAMENTUL ROMANIEI;		
B1	Inscrierea posesiei, drept de PROPRIETATE, dobandit prin Lege, cota actuala 1/1, cota initiala 1/1 1) NEIDENTIFICAT NEIDENTIFICAT	A1
Act Normativ nr. 7, din 13/03/1996 emis de PARLAMENTUL ROMANIEI (art.13 alin.14);		
B2	Se noteaza mentiunea de proprietar neidentificat, rezerva comisiei locale de fond funciar.	A1

C. Partea III. SARCINI .

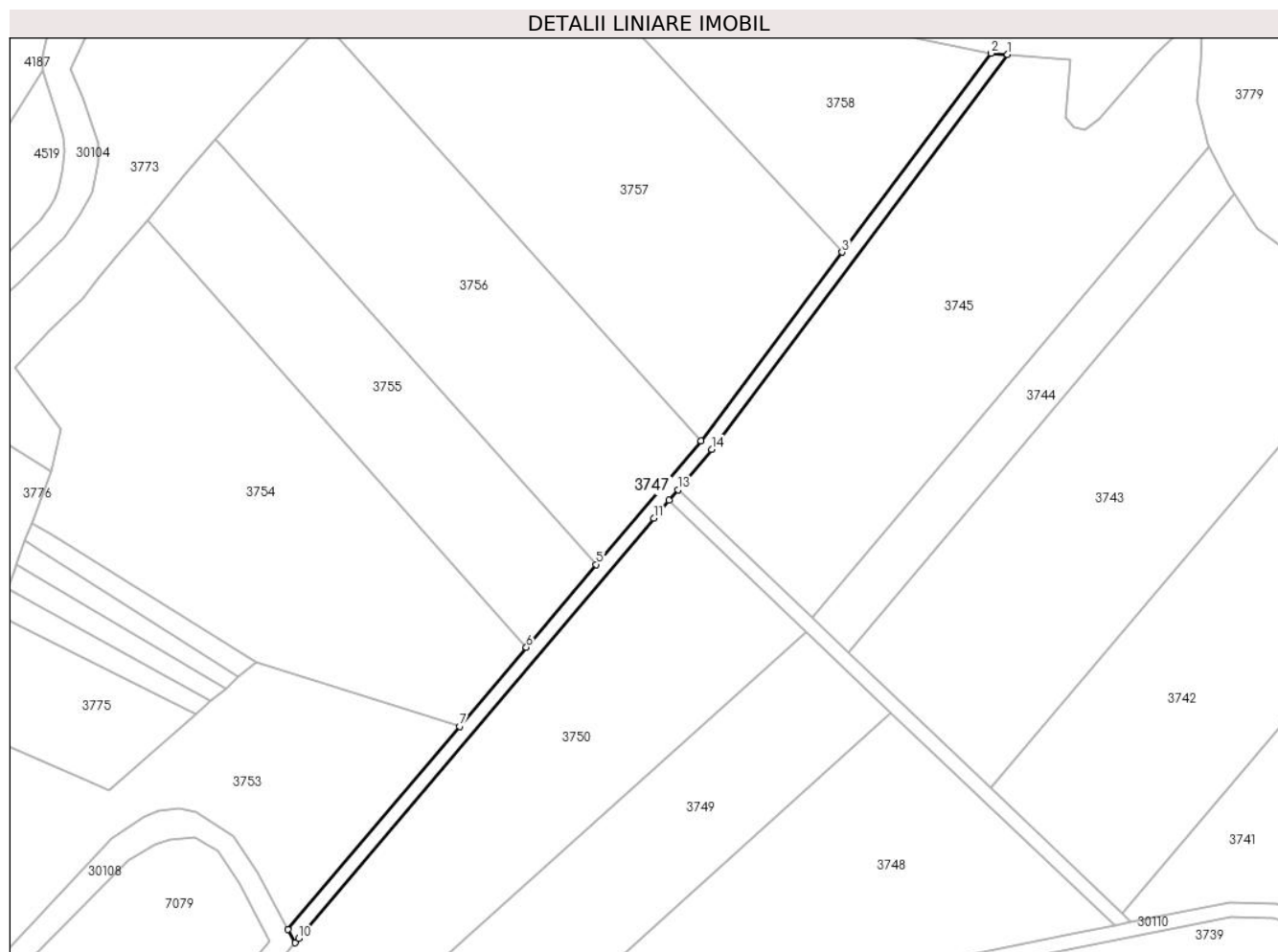
Inscrieri privind dezmembramintele dreptului de proprietate, drepturi reale de garanție și sarcini	Referințe
NU SUNT	

Anexa Nr. 1 La Partea I

Teren

Nr cadastral	Suprafața (mp)*	Observații / Referințe
	1.303	

* Suprafața este determinată în planul de proiecție Stereo 70.



Date referitoare la teren

Crt	Categorie folosință	Intravilan	Suprafața (mp)	Tarla	Parcelă	Nr. topo	Observații / Referințe
1	drum	NU	1.303	2	137	-	

Lungime Segmente

1) Valorile lungimilor segmentelor sunt obținute din proiecție în plan.

Punct început	X / Y	Punct sfârșit	X / Y	Lungime segment (** (m)
1	575.726,515 392.127,352	2	575.721,8 392.127,73	4.73
2	575.721,8 392.127,73	3	575.678,92 392.070,491	71.519
3	575.678,92 392.070,491	4	575.638,295 392.016,262	67.758
4	575.638,295 392.016,262	5	575.608,201 391.980,674	46.606
5	575.608,201 391.980,674	6	575.588,048 391.956,843	31.21

Punct început	X / Y	Punct sfârșit	X / Y	Lungime segment (** (m)
6	575.588,048 391.956,843	7	575.568,833 391.934,148	29.737
7	575.568,833 391.934,148	8	575.519,433 391.875,702	76.526
8	575.519,433 391.875,702	9	575.521,462 391.871,873	4.333
9	575.521,462 391.871,873	10	575.522,505 391.873,14	1.641
10	575.522,505 391.873,14	11	575.624,711 391.994,004	158.285
11	575.624,711 391.994,004	12	575.629,074 391.999,162	6.756
12	575.629,074 391.999,162	13	575.631,661 392.002,222	4.007
13	575.631,661 392.002,222	14	575.641,426 392.013,77	15.123
14	575.641,426 392.013,77	1	575.726,515 392.127,352	141.919

** Lungimile segmentelor sunt determinate în planul de proiecție Stereo 70 și sunt rotunjite la 1 milimetru.

*** Distanța dintre puncte este formată din segmente cumulate ce sunt mai mici decât valoarea 1 milimetru.

**DATE DESPRE IMOBILUL NR. 3748**

Oficiul de Cadastru și Publicitate Imobiliară PRAHOVA
Biroul de Cadastru și Publicitate Imobiliară Ploiești

A. Partea I. Descrierea imobilului

TEREN Extravilan

Adresa: Jud. Prahova

Nr. Crt	Nr cadastral Nr. topografic	Suprafața* (mp)	Observații / Referințe
A1		10.000	Sector cadastral:8 Teren neimprejmuit;

B. Partea II. Proprietari și acte

Inscrieri privitoare la dreptul de proprietate și alte drepturi reale		Referințe
/		
Act Administrativ nr. 65424, din 15/09/1997 emis de CJSDPAT PRAHOVA;		
B1	Intabulare, drept de PROPRIETATE, dobandit prin Reconstituire, cota actuala 1/1, cota initiala 1/1 1) BRAGHINA SMARANDA 2) CANTACUZINO C-TIN ȘERBAN	A1

C. Partea III. SARCINI .

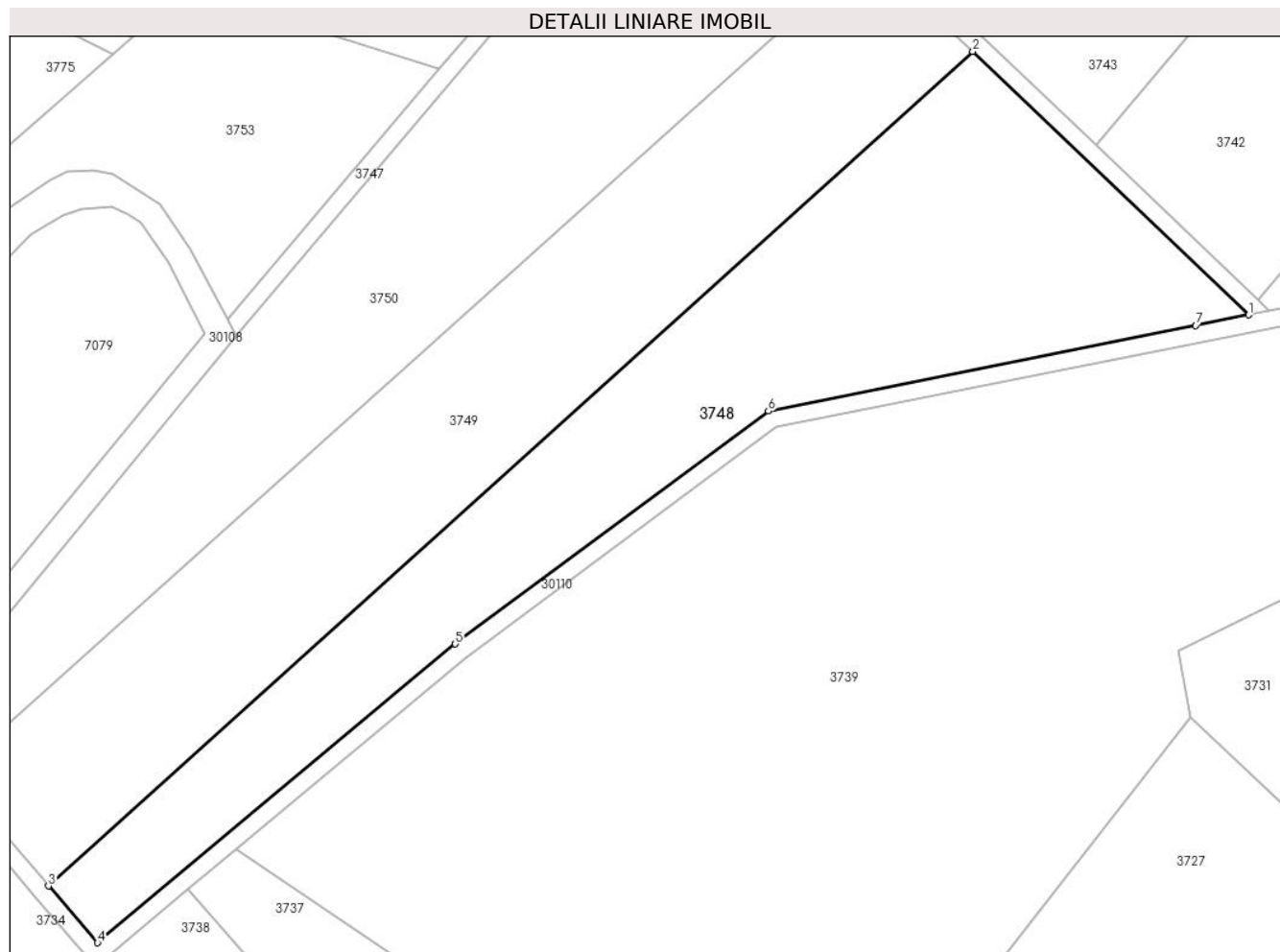
Inscrieri privind dezmembramintele dreptului de proprietate, drepturi reale de garanție și sarcini	Referințe
NU SUNT	

Anexa Nr. 1 La Partea I

Teren

Nr cadastral	Suprafața (mp)*	Observații / Referințe
	10.000	

* Suprafața este determinată în planul de proiecție Stereo 70.



Date referitoare la teren

Crt	Categorie folosință	Intravilan	Suprafața (mp)	Tarla	Parcelă	Nr. topo	Observații / Referințe
1	padure	NU	10.000	2	137/1	-	

Lungime Segmente

1) Valorile lungimilor segmentelor sunt obținute din proiecție în plan.

Punct început	X / Y	Punct sfârșit	X / Y	Lungime segment (** (m)
1	575.757,381 391.876,807	2	575.693,094 391.938,112	88.832
2	575.693,094 391.938,112	3	575.477,732 391.743,928	289.98
3	575.477,732 391.743,928	4	575.489,176 391.730,701	17.491
4	575.489,176 391.730,701	5	575.572,488 391.800,202	108.496
5	575.572,488 391.800,202	6	575.645,444 391.854,429	90.902

Punct început	X / Y	Punct sfârșit	X / Y	Lungime segment (** (m)
6	575.645,444 391.854,429	7	575.745,043 391.874,34	101.57
7	575.745,043 391.874,34	1	575.757,381 391.876,807	12.582

** Lungimile segmentelor sunt determinate în planul de proiecție Stereo 70 și sunt rotunjite la 1 milimetru.

*** Distanța dintre puncte este formată din segmente cumulate ce sunt mai mici decât valoarea 1 milimetru.

**DATE DESPRE IMOBILUL NR. 3749**

Oficiul de Cadastru și Publicitate Imobiliară PRAHOVA
Biroul de Cadastru și Publicitate Imobiliară Ploiești

A. Partea I. Descrierea imobilului

TEREN Extravilan

Adresa: Jud. Prahova

Nr. Crt	Nr cadastral Nr. topografic	Suprafața* (mp)	Observații / Referințe
A1	25624	Din acte: 10.000 Masurata: 9.813	Sector cadastral:8 Teren neimprejmuit;

B. Partea II. Proprietari și acte

Inscrieri privitoare la dreptul de proprietate și alte drepturi reale		Referințe
17800 / 18/03/2013		
Act Notarial nr. 255, din 15/03/2013 emis de NP TOMESCU ALICE CRISTINA;		
B2	Intabulare, drept de PROPRIETATEpartaj, dobandit prin Conventie, cota actuala 1/1, cota initiala 1/1 1) GEANGU IOANA	A1

C. Partea III. SARCINI .

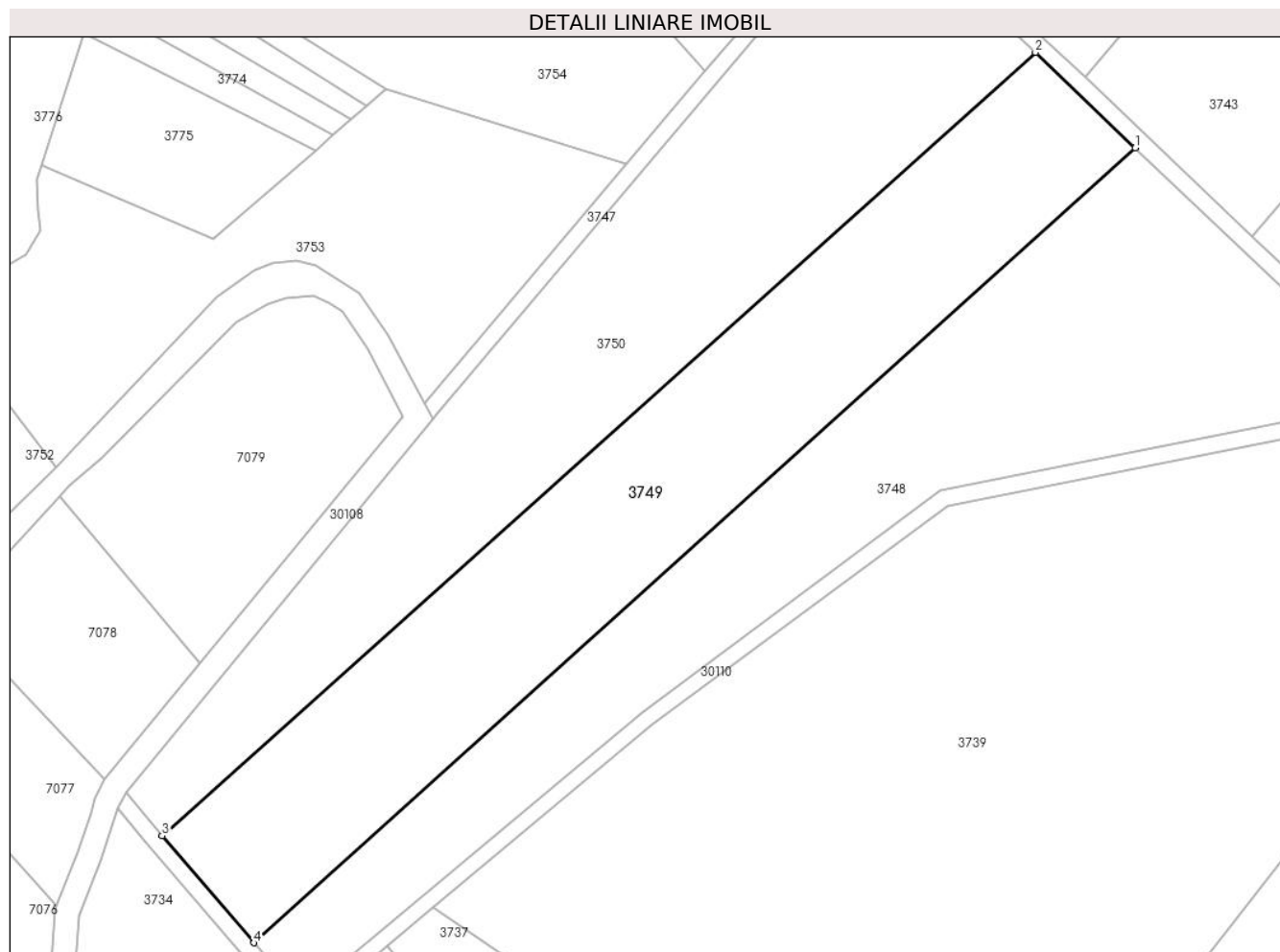
Inscrieri privind dezmembramintele dreptului de proprietate, drepturi reale de garanție și sarcini	Referințe
NU SUNT	

Anexa Nr. 1 La Partea I

Teren

Nr cadastral	Suprafața (mp)*	Observații / Referințe
25624	Din acte: 10.000 Masurata: 9.813	

* Suprafața este determinată în planul de proiecție Stereo 70.



Date referitoare la teren

Crt	Categorie folosință	Intra vilan	Suprafața (mp)	Tarla	Parcelă	Nr. topo	Observații / Referințe
1	padure	NU	9.813	2	137/2	-	

Lungime Segmente

1) Valorile lungimilor segmentelor sunt obținute din proiecție în plan.

Punct început	X / Y	Punct sfârșit	X / Y	Lungime segment (** (m)
1	575.693,094 391.938,112	2	575.668,665 391.961,408	33.756
2	575.668,665 391.961,408	3	575.455,323 391.770,074	286.572
3	575.455,323 391.770,074	4	575.477,732 391.743,928	34.435
4	575.477,732 391.743,928	1	575.693,094 391.938,112	289.98

**** Lungimile segmentelor sunt determinate în planul de proiecție Stereo 70 și sunt rotunjite la 1 milimetru.**

***** Distanța dintre puncte este formată din segmente cumulate ce sunt mai mici decât valoarea 1 milimetru.**

**DATE DESPRE IMOBILUL NR. 3750**

Oficiul de Cadastru și Publicitate Imobiliară PRAHOVA
Biroul de Cadastru și Publicitate Imobiliară Ploiești

A. Partea I. Descrierea imobilului

TEREN Extravilan

Nr. CF vechi:9178

Nr. cadastral vechi:11924

Adresa: Jud. Prahova

Nr. Crt	Nr cadastral Nr. topografic	Suprafața* (mp)	Observații / Referințe
A1	22692	Din acte: 10.000 Masurata: 9.888	Sector cadastral:8 Teren neimprejmuit;

B. Partea II. Proprietari și acte

Inscrieri privitoare la dreptul de proprietate și alte drepturi reale	Referințe
43132 / 23/06/2008	
Act Notarial nr. 3934, din 20/06/2008 emis de NP SANDU AURELIAN;	
B3	A1
Intabulare, drept de PROPRIETATEcumparare ca bun comun, dobandit prin Conventie, cota actuala 1/1, cota initiala 1/1	
1) CANTACUZINO CONSTANTIN SERBAN	
2) CANTACUZINO ALINA DANIELA	

C. Partea III. SARCINI .

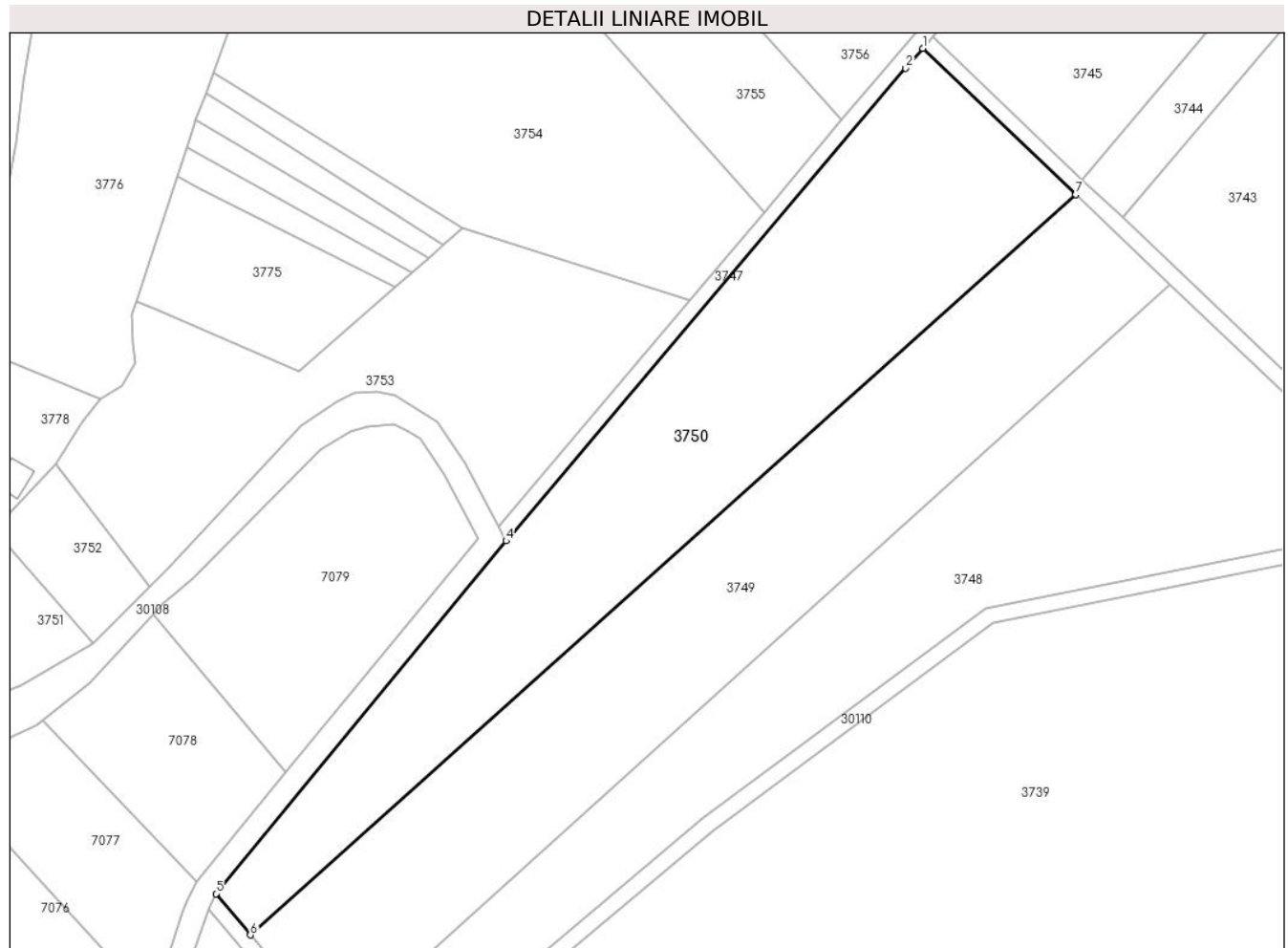
Inscrieri privind dezmembramintele dreptului de proprietate, drepturi reale de garanție și sarcini	Referințe
NU SUNT	

Anexa Nr. 1 La Partea I

Teren

Nr cadastral	Suprafața (mp)*	Observații / Referințe
22692	Din acte: 10.000 Masurata: 9.888	

* Suprafața este determinată în planul de proiecție Stereo 70.



Date referitoare la teren

Crt	Categorie folosință	Intravilan	Suprafața (mp)	Tarla	Parcelă	Nr. topo	Observații / Referințe
1	padure	NU	9.888	2	137/3	-	

Lungime Segmente

1) Valorile lungimilor segmentelor sunt obținute din proiecție în plan.

Punct început	X / Y	Punct sfârșit	X / Y	Lungime segment (** (m)
1	575.629,074 391.999,162	2	575.624,711 391.994,004	6.756
2	575.624,711 391.994,004	3	575.522,505 391.873,14	158.285
3	575.522,505 391.873,14	4	575.521,462 391.871,873	1.641
4	575.521,462 391.871,873	5	575.446,48 391.780,75	118.007
5	575.446,48 391.780,75	6	575.455,323 391.770,074	13.863

Punct început	X / Y	Punct sfârșit	X / Y	Lungime segment (** (m)
6	575.455,323 391.770,074	7	575.668,665 391.961,408	286.572
7	575.668,665 391.961,408	1	575.629,074 391.999,162	54.707

** Lungimile segmentelor sunt determinate în planul de proiecție Stereo 70 și sunt rotunjite la 1 milimetru.

*** Distanța dintre puncte este formată din segmente cumulate ce sunt mai mici decât valoarea 1 milimetru.

**DATE DESPRE IMOBILUL NR. 3751**

Oficiul de Cadastru și Publicitate Imobiliară PRAHOVA
Biroul de Cadastru și Publicitate Imobiliară Ploiești

A. Partea I. Descrierea imobilului

TEREN Necunoscut

Adresa: Loc. Gageni, Str Ioan Slavici, Jud. Prahova

Nr. Crt	Nr cadastral Nr. topografic	Suprafața* (mp)	Observații / Referințe
A1		1.070	Sector cadastral:8 Teren neimprejmuit;

B. Partea II. Proprietari și acte

Inscrieri privitoare la dreptul de proprietate și alte drepturi reale		Referințe
/		
Act Administrativ nr. 31448, din 09/12/1994 emis de CJSDPAT PRAHOVA;		
B1	Intabulare, drept de PROPRIETATE, dobandit prin Reconstituire, cota actuala 1/1, cota initiala 1/1	A1
	1) TOMA CT MARIA 2) TOMA CT GHEORGHE 3) SIMION CT FRUSINA 4) SAVU CT ANETA 5) POPESCU CT ELENA 6) DINU CT MARIA 7) HURLOIU GHE MARIA	

C. Partea III. SARCINI .

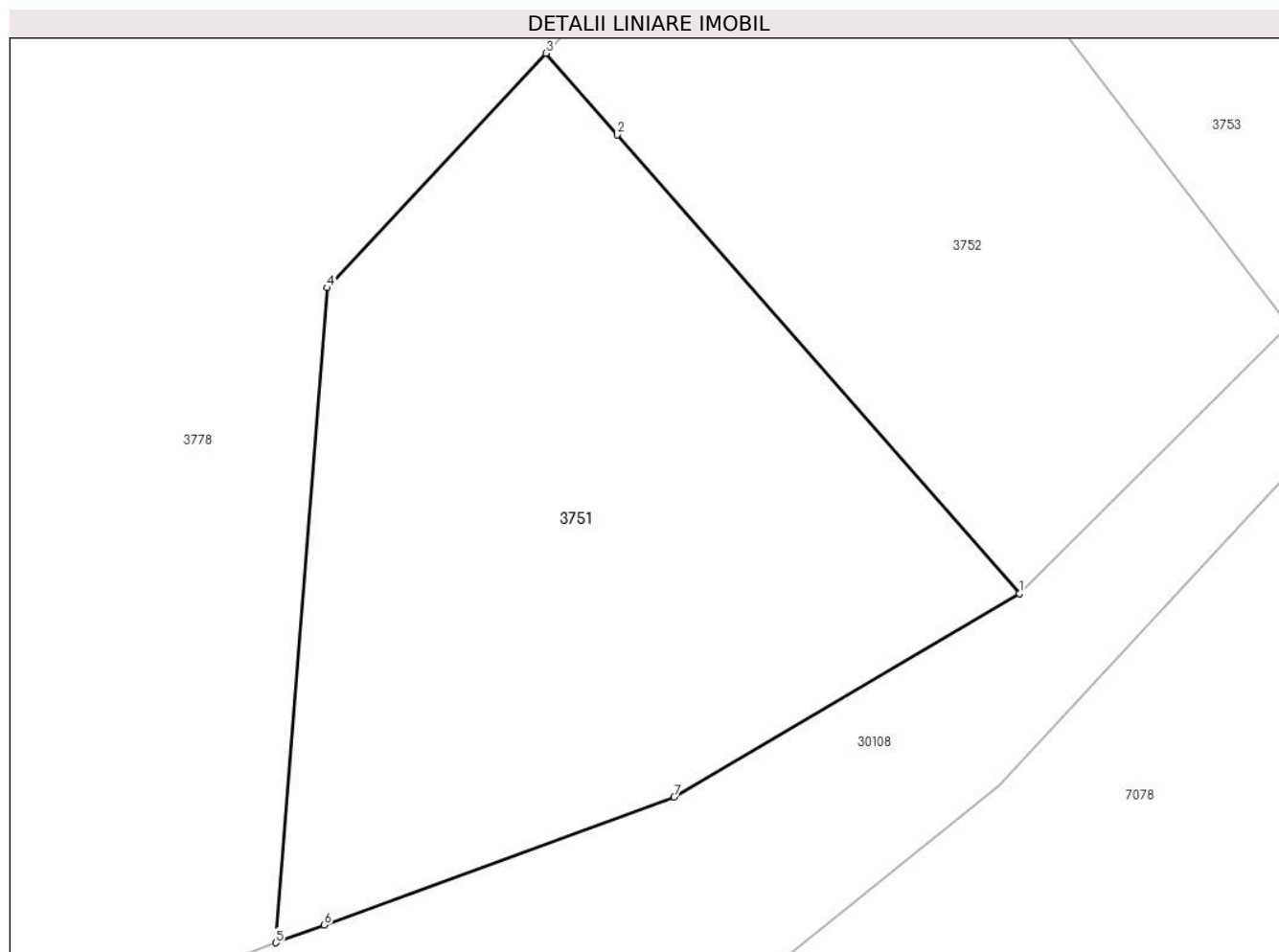
Inscrieri privind dezmembramintele dreptului de proprietate, drepturi reale de garanție și sarcini	Referințe
NU SUNT	

Anexa Nr. 1 La Partea I

Teren

Nr cadastral	Suprafața (mp)*	Observații / Referințe
	1.070	

* Suprafața este determinată în planul de proiecție Stereo 70.



Date referitoare la teren

Crt	Categorie folosință	Intravilan	Suprafața (mp)	Tarla	Parcelă	Nr. topo	Observații / Referințe
1	padure	NU	882	2	137/11	-	
2	padure	DA	188	2	137/11	-	DIFERENȚA DE SUPRAFĂȚA PANA LA SUPRAFĂȚA DIN TP SE GASEȘTE ÎN SECTORUL 9 ȘI LA ID 3752

Lungime Segmente

1) Valorile lungimilor segmentelor sunt obținute din proiecție în plan.

Punct început	X / Y	Punct sfârșit	X / Y	Lungime segment (** (m))
1	575.414,767 391.845,49	2	575.392,987 391.870,327	33.034
2	575.392,987 391.870,327	3	575.389,109 391.874,749	5.882
3	575.389,109 391.874,749	4	575.377,254 391.862,048	17.374
4	575.377,254 391.862,048	5	575.374,477 391.826,571	35.586

Punct început	X / Y	Punct sfârșit	X / Y	Lungime segment (** (m)
5	575.374,477 391.826,571	6	575.377,097 391.827,529	2.79
6	575.377,097 391.827,529	7	575.396,056 391.834,468	20.189
7	575.396,056 391.834,468	1	575.414,767 391.845,49	21.716

** Lungimile segmentelor sunt determinate în planul de proiecție Stereo 70 și sunt rotunjite la 1 milimetru.

*** Distanța dintre puncte este formată din segmente cumulate ce sunt mai mici decât valoarea 1 milimetru.

**DATE DESPRE IMOBILUL NR. 3752**

Oficiul de Cadastru și Publicitate Imobiliară PRAHOVA
Biroul de Cadastru și Publicitate Imobiliară Ploiești

A. Partea I. Descrierea imobilului

TEREN Necunoscut

Adresa: Loc. Gageni, Str Ioan Slavici, Jud. Prahova

Nr. Crt	Nr cadastral Nr. topografic	Suprafața* (mp)	Observații / Referințe
A1	31168	Din acte: 2.000 Masurata: 860	Sector cadastral:8 Teren neimprejmuit;

B. Partea II. Proprietari și acte

Inscrieri privitoare la dreptul de proprietate și alte drepturi reale		Referințe
116548 / 06/09/2021		
Act Notarial nr. 23, din 15/04/2014 emis de N.P. NEAGU IOANA DOROTHY MARIA (act notarial nr 2122 din 07.09.2021, emis de N.P.GHILE BUZAN CRISTIAN IOAN;act notarial nr 116 din 14.04.2000, emis de N.P. IVAN CONSTANTIN;act notarial nr 124 din 20.04.2000, emis de N.P. IVAN CONSTANTIN);		
B1	Intabulare, drept de PROPRIETATE, dobandit prin Succesiune, cota actuala 5/8, cota initiala 5/8 1) BĂLAȘEA RAHELA	A1
B2	Intabulare, drept de PROPRIETATE, dobandit prin Lege, cota actuala 3/8, cota initiala 3/8 1) PROPRIETAR NEIDENTIFICAT, CIF:9999999999999	A1

C. Partea III. SARCINI .

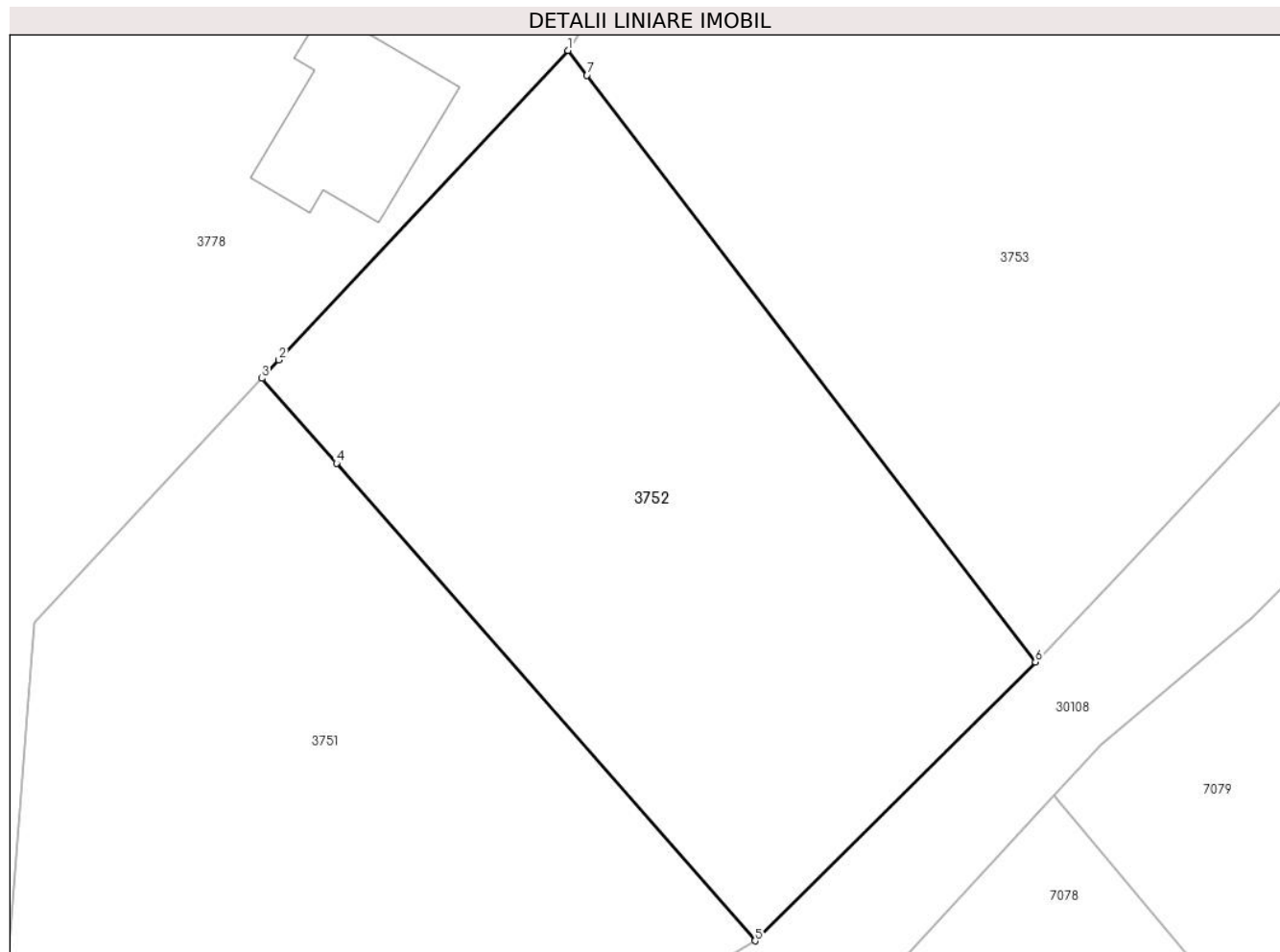
Inscrieri privind dezmembramintele dreptului de proprietate, drepturi reale de garanție și sarcini	Referințe
NU SUNT	

Anexa Nr. 1 La Partea I

Teren

Nr cadastral	Suprafața (mp)*	Observații / Referințe
31168	Din acte: 2.000 Masurata: 860	

* Suprafața este determinată în planul de proiecție Stereo 70.



Date referitoare la teren

Crt	Categorie folosință	Intravilan	Suprafața (mp)	Tarla	Parcelă	Nr. topo	Observații / Referințe
1	padure	DA	791	2	137/11	-	
2	padure	NU	69	2	137/11	-	DIFERENȚA DE SUPRAFATA PANA LA SUPRAFATA DIN TP SE GASESTE IN SECTORUL 9 SI LA ID 3751

Lungime Segmente

1) Valorile lungimilor segmentelor sunt obținute din proiecție în plan.

Punct început	X / Y	Punct sfârșit	X / Y	Lungime segment (** (m)
1	575.405,028 391.891,804	2	575.390,0 391.875,704	22.024
2	575.390,0 391.875,704	3	575.389,109 391.874,749	1.306
3	575.389,109 391.874,749	4	575.392,987 391.870,327	5.882
4	575.392,987 391.870,327	5	575.414,767 391.845,49	33.034

Punct început	X / Y	Punct sfârșit	X / Y	Lungime segment (** (m)
5	575.414,767 391.845,49	6	575.429,354 391.859,987	20.566
6	575.429,354 391.859,987	7	575.406,016 391.890,512	38.424
7	575.406,016 391.890,512	1	575.405,028 391.891,804	1.626

** Lungimile segmentelor sunt determinate în planul de proiecție Stereo 70 și sunt rotunjite la 1 milimetru.

*** Distanța dintre puncte este formată din segmente cumulate ce sunt mai mici decât valoarea 1 milimetru.

**DATE DESPRE IMOBILUL NR. 3753**

Oficiul de Cadastru și Publicitate Imobiliară PRAHOVA
Biroul de Cadastru și Publicitate Imobiliară Ploiești

A. Partea I. Descrierea imobilului

TEREN Necunoscut

Adresa: Loc. Gageni, Jud. Prahova

Nr. Crt	Nr cadastral Nr. topografic	Suprafața* (mp)	Observații / Referințe
A1		6.165	Sector cadastral:8 Teren neimprejmuit;

B. Partea II. Proprietari și acte

Inscrieri privitoare la dreptul de proprietate și alte drepturi reale		Referințe
/		
Act Administrativ nr. 34272, din 31/03/1995 emis de CJSDPAT PRAHOVA;		
B1	Intabulare, drept de PROPRIETATE, dobandit prin Reconstituire, cota actuala 1/1, cota initiala 1/1 1) POPESCU C MARIANA	A1

C. Partea III. SARCINI .

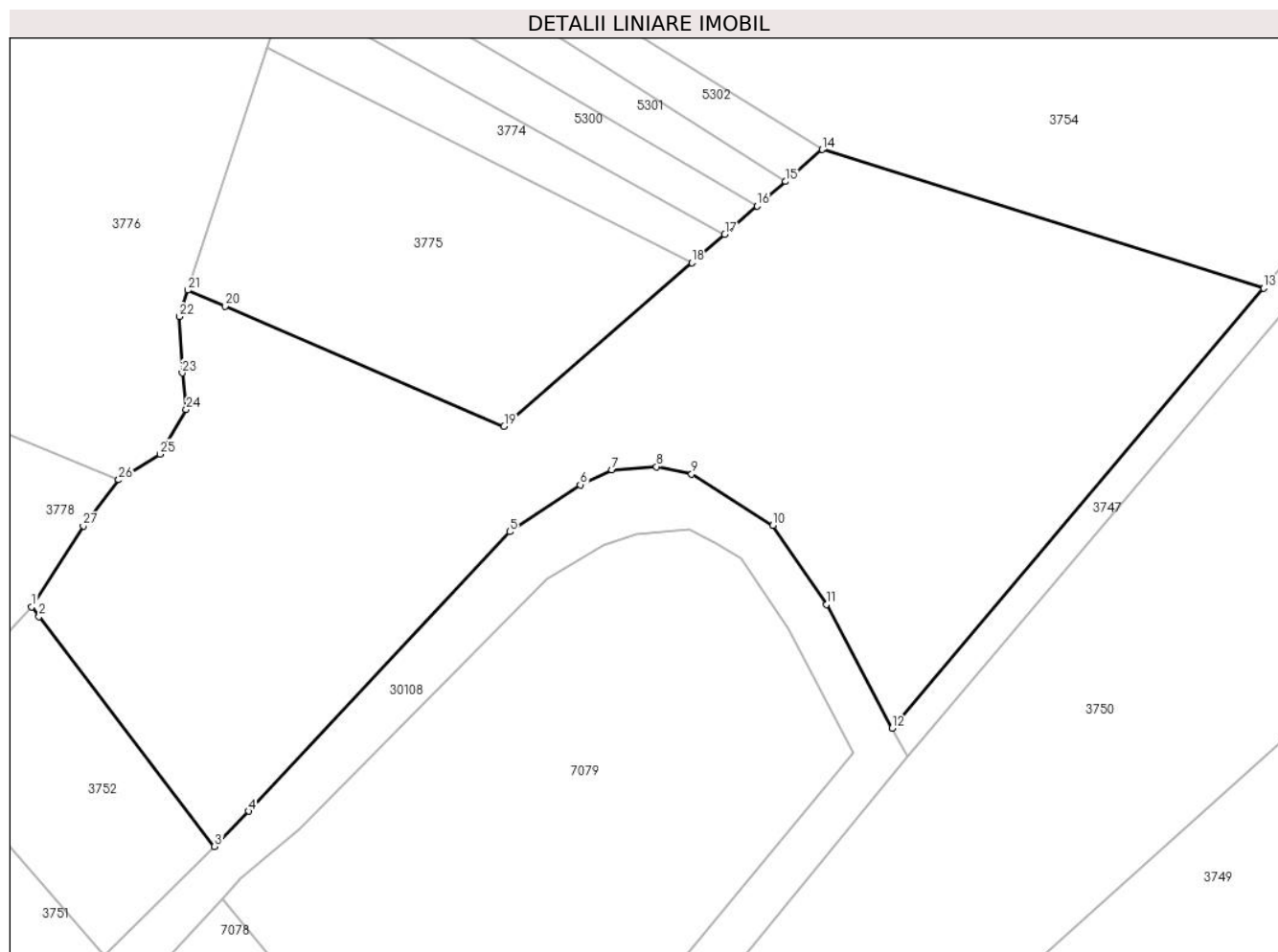
Inscrieri privind dezmembramintele dreptului de proprietate, drepturi reale de garanție și sarcini	Referințe
NU SUNT	

Anexa Nr. 1 La Partea I

Teren

Nr cadastral	Suprafața (mp)*	Observații / Referințe
	6.165	

* Suprafața este determinată în planul de proiecție Stereo 70.



Date referitoare la teren

Crt	Categorie folosință	Intravilan	Suprafața (mp)	Tarla	Parcelă	Nr. topo	Observații / Referințe
1	padure	NU	5.997	2	137/12	-	DIFERENȚA DE SUPRAFAȚA PANA LA SUPRAFAȚA DIN TP SE GASEȘTE ÎN SECTORUL 9
2	padure	DA	168	2	137/12	-	

Lungime Segmente

1) Valorile lungimilor segmentelor sunt obținute din proiecție în plan.

Punct început	X / Y	Punct sfârșit	X / Y	Lungime segment (** (m))
1	575.405,028 391.891,804	2	575.406,016 391.890,512	1.626
3	575.429,354 391.859,987	4	575.433,861 391.864,676	6.504
5	575.468,595 391.901,806	6	575.477,979 391.908,039	11.265
7	575.482,152 391.910,007	8	575.488,097 391.910,44	5.961

Punct început	X / Y	Punct sfârșit	X / Y	Lungime segment (** (m))
2	575.406,016 391.890,512	3	575.429,354 391.859,987	38.424
4	575.433,861 391.864,676	5	575.468,595 391.901,806	50.844
6	575.477,979 391.908,039	7	575.482,152 391.910,007	4.614
8	575.488,097 391.910,44	9	575.492,782 391.909,456	4.787

Punct început	X / Y	Punct sfârșit	X / Y	Lungime segment (** (m)
9	575.492,782 391.909,456	10	575.503,582 391.902,658	12.761
11	575.510,725 391.892,13	12	575.519,433 391.875,702	18.593
13	575.568,833 391.934,148	14	575.510,152 391.952,573	61.506
15	575.505,266 391.948,328	16	575.501,5 391.945,054	4.99
17	575.497,183 391.941,303	18	575.492,824 391.937,515	5.775
19	575.467,838 391.915,801	20	575.430,734 391.931,761	40.391
21	575.425,813 391.933,878	22	575.424,66 391.930,368	3.695
23	575.425,05 391.922,888	24	575.425,573 391.918,028	4.888
25	575.422,075 391.912,114	26	575.416,592 391.908,689	6.465
27	575.411,909 391.902,588	1	575.405,028 391.891,804	12.792

Punct început	X / Y	Punct sfârșit	X / Y	Lungime segment (** (m)
10	575.503,582 391.902,658	11	575.510,725 391.892,13	12.722
12	575.519,433 391.875,702	13	575.568,833 391.934,148	76.526
14	575.510,152 391.952,573	15	575.505,266 391.948,328	6.472
16	575.501,5 391.945,054	17	575.497,183 391.941,303	5.719
18	575.492,824 391.937,515	19	575.467,838 391.915,801	33.103
20	575.430,734 391.931,761	21	575.425,813 391.933,878	5.357
22	575.424,66 391.930,368	23	575.425,05 391.922,888	7.49
24	575.425,573 391.918,028	25	575.422,075 391.912,114	6.871
26	575.416,592 391.908,689	27	575.411,909 391.902,588	7.691

** Lungimile segmentelor sunt determinate în planul de proiecție Stereo 70 și sunt rotunjite la 1 milimetru.

*** Distanța dintre puncte este formată din segmente cumulate ce sunt mai mici decât valoarea 1 milimetru.

**DATE DESPRE IMOBILUL NR. 3754**

Oficiul de Cadastru și Publicitate Imobiliară PRAHOVA
Biroul de Cadastru și Publicitate Imobiliară Ploiești

A. Partea I. Descrierea imobilului

TEREN Necunoscut

Adresa: Loc. Gageni, Jud. Prahova

Nr. Crt	Nr cadastral Nr. topografic	Suprafața* (mp)	Observații / Referințe
A1		10.000	Sector cadastral:8 Teren neimprejmuit;

B. Partea II. Proprietari și acte

Inscrieri privitoare la dreptul de proprietate și alte drepturi reale		Referințe
/		
Act Administrativ nr. 34271, din 31/03/1995 emis de CJSDPAT PRAHOVA;		
B1	Intabulare, drept de PROPRIETATE, dobandit prin Reconstituire, cota actuala 1/1, cota initiala 1/1 1) ȘTEFĂNESCU A ELENA	A1

C. Partea III. SARCINI .

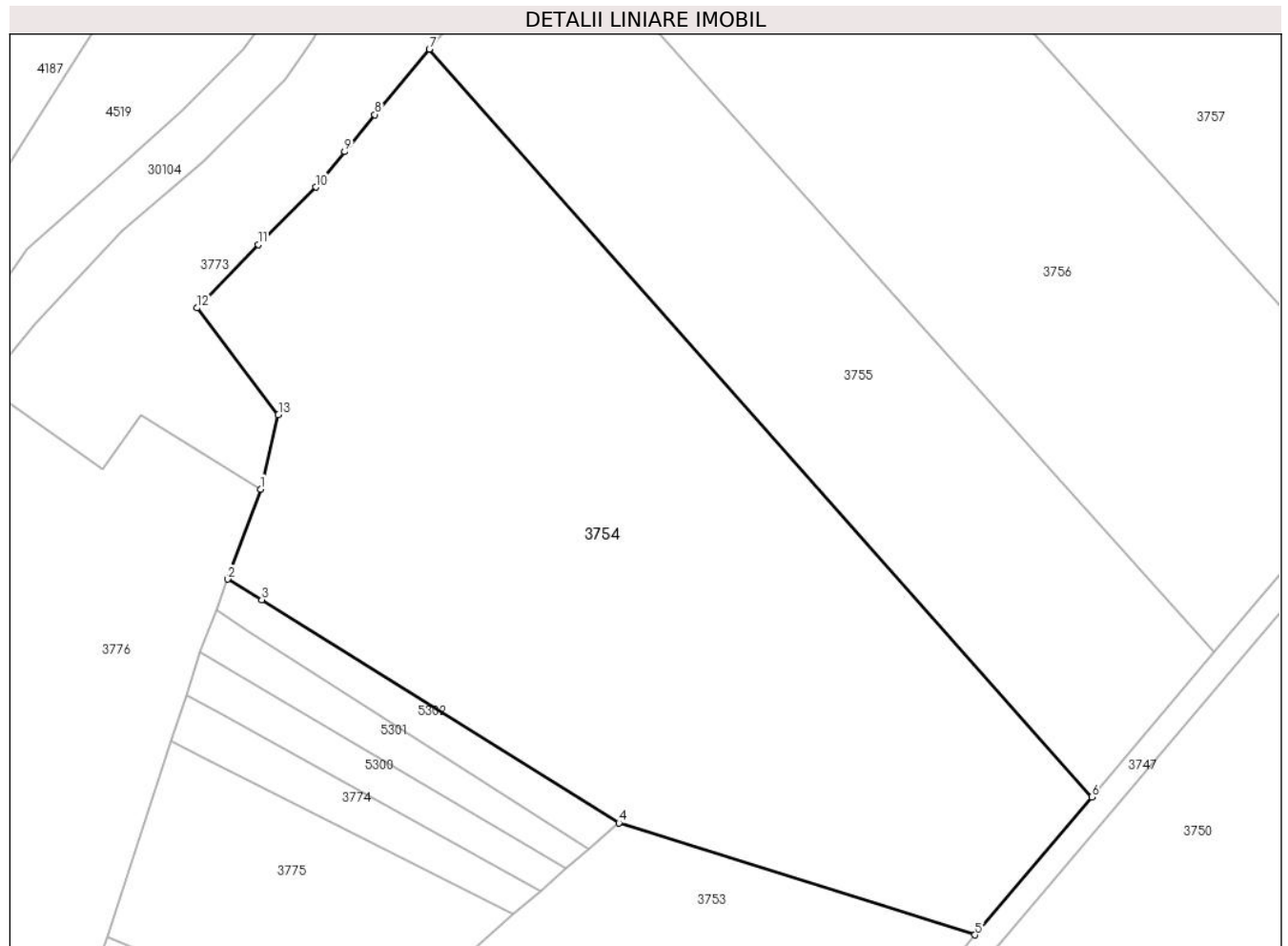
Inscrieri privind dezmembramintele dreptului de proprietate, drepturi reale de garanție și sarcini	Referințe
NU SUNT	

Anexa Nr. 1 La Partea I

Teren

Nr cadastral	Suprafața (mp)*	Observații / Referințe
	10.000	

* Suprafața este determinată în planul de proiecție Stereo 70.



Date referitoare la teren

Crt	Categorie folosință	Intravilan	Suprafața (mp)	Tarla	Parcelă	Nr. topo	Observații / Referințe
1	padure	NU	9.693	2	137/13	-	
2	padure	DA	307	2	137/13	-	

Lungime Segmente

1) Valorile lungimilor segmentelor sunt obținute din proiecție în plan.

Punct început	X / Y	Punct sfârșit	X / Y	Lungime segment (** (m)
1	575.451,146 392.007,47	2	575.445,679 391.992,68	15.768
2	575.445,679 391.992,68	3	575.451,335 391.989,277	6.601
3	575.451,335 391.989,277	4	575.510,152 391.952,573	69.33
4	575.510,152 391.952,573	5	575.568,833 391.934,148	61.506

Punct început	X / Y	Punct sfârșit	X / Y	Lungime segment (** (m)
5	575.568,833 391.934,148	6	575.588,048 391.956,843	29.737
6	575.588,048 391.956,843	7	575.478,942 392.079,854	164.426
7	575.478,942 392.079,854	8	575.469,945 392.069,096	14.024
8	575.469,945 392.069,096	9	575.464,983 392.062,994	7.865
9	575.464,983 392.062,994	10	575.460,24 392.057,161	7.518
10	575.460,24 392.057,161	11	575.450,75 392.047,696	13.403
11	575.450,75 392.047,696	12	575.440,716 392.037,288	14.457
12	575.440,716 392.037,288	13	575.454,06 392.019,693	22.083
13	575.454,06 392.019,693	1	575.451,146 392.007,47	12.566

** Lungimile segmentelor sunt determinate în planul de proiecție Stereo 70 și sunt rotunjite la 1 milimetru.

*** Distanța dintre puncte este formată din segmente cumulate ce sunt mai mici decât valoarea 1 milimetru.

**DATE DESPRE IMOBILUL NR. 3755**

Oficiul de Cadastru și Publicitate Imobiliară PRAHOVA
Biroul de Cadastru și Publicitate Imobiliară Ploiești

A. Partea I. Descrierea imobilului

TEREN Extravilan

Adresa: Jud. Prahova

Nr. Crt	Nr cadastral Nr. topografic	Suprafața* (mp)	Observații / Referințe
A1		5.000	Sector cadastral:8 Teren neimprejmuit;

B. Partea II. Proprietari și acte

Inscrieri privitoare la dreptul de proprietate și alte drepturi reale	Referințe
/	
Act Notarial nr. 740, din 18/10/2021 emis de NP IVAN CONSTANTIN;	
B1	A1
Intabulare, drept de PROPRIETATE, cu titlu de moștenire, dobandit prin Succesiune, cota actuala 1/1, cota initiala 1/1 1) TOMA ELENA	

C. Partea III. SARCINI .

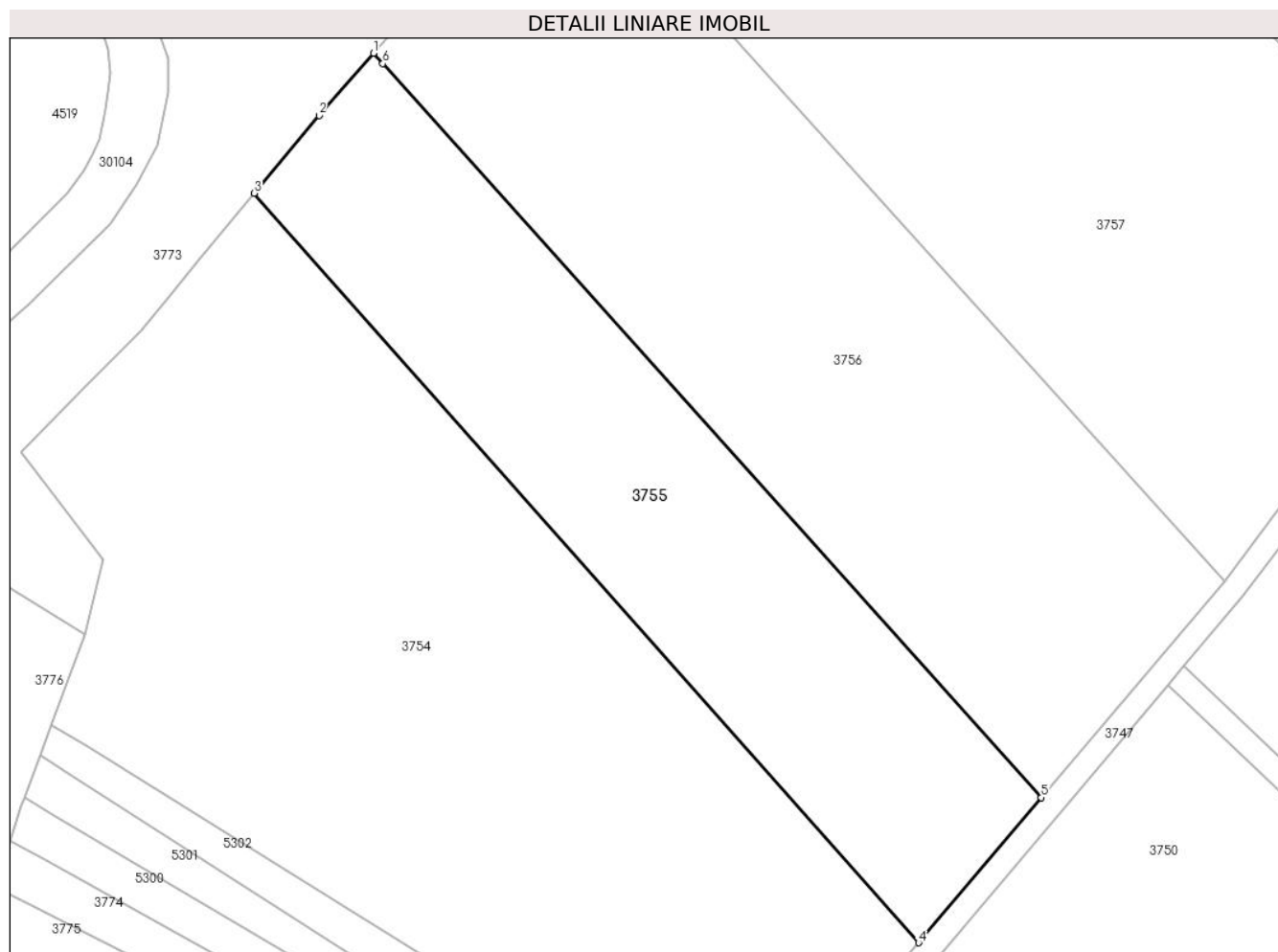
Inscrieri privind dezmembramintele dreptului de proprietate, drepturi reale de garanție și sarcini	Referințe
NU SUNT	

Anexa Nr. 1 La Partea I

Teren

Nr cadastral	Suprafața (mp)*	Observații / Referințe
	5.000	

* Suprafața este determinată în planul de proiecție Stereo 70.



Date referitoare la teren

Crt	Categorie folosință	Intravilan	Suprafața (mp)	Tarla	Parcelă	Nr. topo	Observații / Referințe
1	padure	NU	5.000	2	137/14	-	

Lungime Segmente

1) Valorile lungimilor segmentelor sunt obținute din proiecție în plan.

Punct început	X / Y	Punct sfârșit	X / Y	Lungime segment (** (m)
1	575.498,564 392.102,833	2	575.489,604 392.092,602	13.6
2	575.489,604 392.092,602	3	575.478,942 392.079,854	16.619
3	575.478,942 392.079,854	4	575.588,048 391.956,843	164.426
4	575.588,048 391.956,843	5	575.608,201 391.980,674	31.21
5	575.608,201 391.980,674	6	575.500,078 392.101,146	161.877

Punct început	X / Y	Punct sfârșit	X / Y	Lungime segment (** (m)
6	575.500,078 392.101,146	1	575.498,564 392.102,833	2.267

** Lungimile segmentelor sunt determinate în planul de proiecție Stereo 70 și sunt rotunjite la 1 milimetru.

*** Distanța dintre puncte este formată din segmente cumulate ce sunt mai mici decât valoarea 1 milimetru.

**DATE DESPRE IMOBILUL NR. 3756**

Oficiul de Cadastru și Publicitate Imobiliară PRAHOVA
Biroul de Cadastru și Publicitate Imobiliară Ploiești

A. Partea I. Descrierea imobilului

TEREN Necunoscut

Adresa: Loc. Gageni, Jud. Prahova

Nr. Crt	Nr cadastral Nr. topografic	Suprafața* (mp)	Observații / Referințe
A1		7.500	Sector cadastral:8 Teren neimprejmuit;

B. Partea II. Proprietari și acte

Inscrieri privitoare la dreptul de proprietate și alte drepturi reale	Referințe
/	
Act Administrativ nr. 34219, din 01/03/1995 emis de CJSDPAT PRAHOVA;	
B1	A1
Intabulare, drept de PROPRIETATE, dobandit prin Reconstituire, cota actuala 1/1, cota initiala 1/1	
1) DUMITRU LIVIU	
2) VASILE AUREL	
3) VASILE NICOLAE PETRA	

C. Partea III. SARCINI .

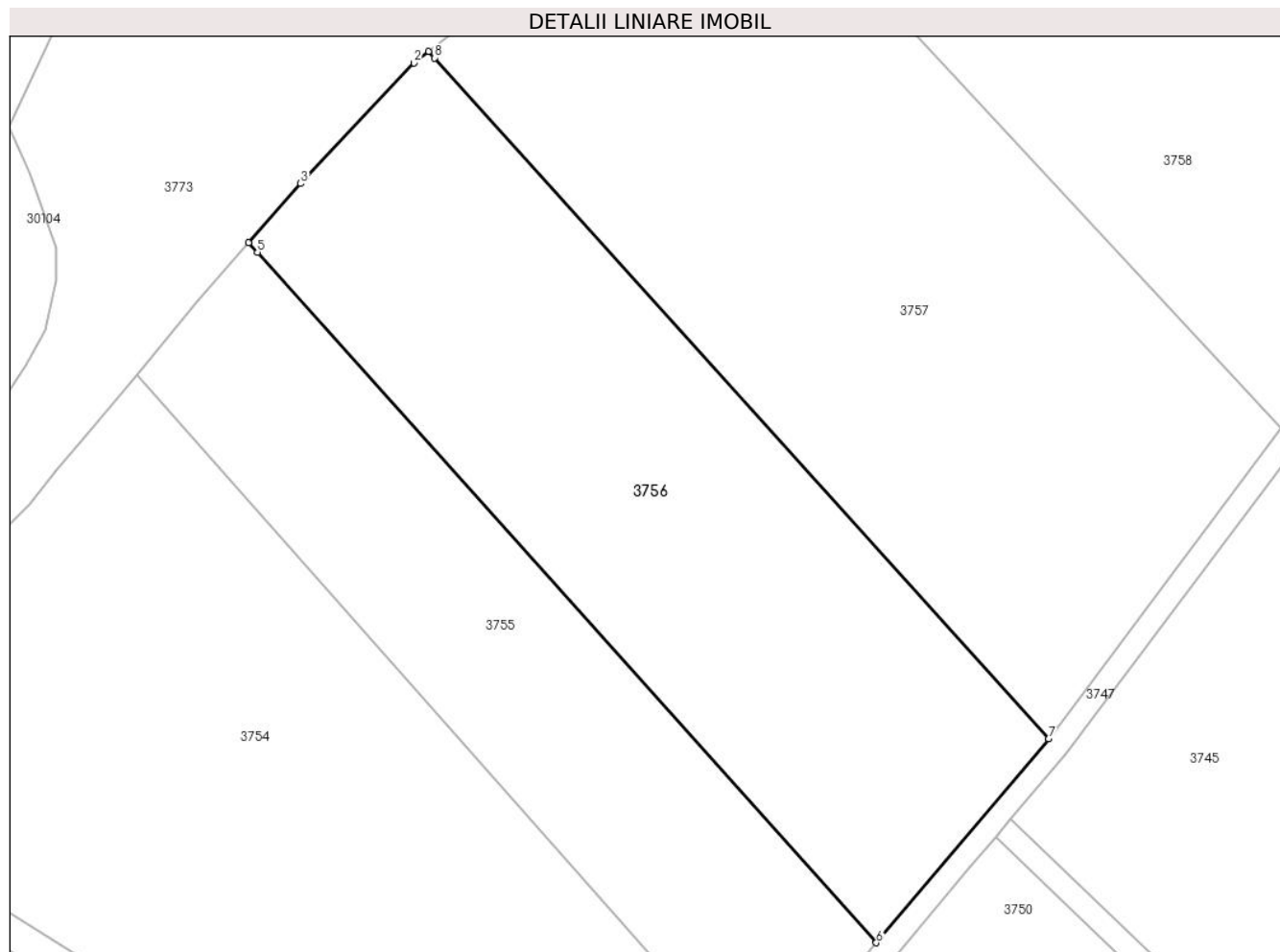
Inscrieri privind dezmembramintele dreptului de proprietate, drepturi reale de garanție și sarcini	Referințe
NU SUNT	

Anexa Nr. 1 La Partea I

Teren

Nr cadastral	Suprafața (mp)*	Observații / Referințe
	7.500	

* Suprafața este determinată în planul de proiecție Stereo 70.



Date referitoare la teren

Crt	Categorie folosință	Intravilan	Suprafața (mp)	Tarla	Parcelă	Nr. topo	Observații / Referințe
1	padure	NU	7.395	2	137/15	-	
2	padure	DA	105	2	137/15	-	

Lungime Segmente

1) Valorile lungimilor segmentelor sunt obținute din proiecție în plan.

Punct început	X / Y	Punct sfârșit	X / Y	Lungime segment (** (m)
1	575.529,989 392.136,225	2	575.527,421 392.134,189	3.277
2	575.527,421 392.134,189	3	575.507,626 392.113,179	28.866
3	575.507,626 392.113,179	4	575.498,564 392.102,833	13.754
4	575.498,564 392.102,833	5	575.500,078 392.101,146	2.267

Punct început	X / Y	Punct sfârșit	X / Y	Lungime segment (** (m)
5	575.500,078 392.101,146	6	575.608,201 391.980,674	161.877
6	575.608,201 391.980,674	7	575.638,295 392.016,262	46.606
7	575.638,295 392.016,262	8	575.531,018 392.135,085	160.085
8	575.531,018 392.135,085	1	575.529,989 392.136,225	1.536

** Lungimile segmentelor sunt determinate în planul de proiecție Stereo 70 și sunt rotunjite la 1 milimetru.

*** Distanța dintre puncte este formată din segmente cumulate ce sunt mai mici decât valoarea 1 milimetru.

**DATE DESPRE IMOBILUL NR. 3757**

Oficiul de Cadastru și Publicitate Imobiliară PRAHOVA
Biroul de Cadastru și Publicitate Imobiliară Ploiești

A. Partea I. Descrierea imobilului

TEREN Extravilan

Adresa: Jud. Prahova, T2 P137/16

Nr. Crt	Nr cadastral Nr. topografic	Suprafața* (mp)	Observații / Referințe
A1	32531	10.000	Sector cadastral:8 Teren neimprejmuit;

B. Partea II. Proprietari și acte

Inscrieri privitoare la dreptul de proprietate și alte drepturi reale		Referințe
173056 / 15/11/2023		
Act Notarial nr. 315, din 29/04/2022 emis de NP IVAN CONSTANTIN (CERTIFICAT DE MOSTENITOR ; act notarial nr 316 din 29.04.2022, emis de NP IVAN CONSTANTIN;act administrativ nr 46330 din 07.12.1995, emis de COMISIA JUDEȚEANĂ PRAHOVA;act notarial nr 91 din 07.04.2021, emis de NP POPESCU VIORICA;act notarial nr 296 din 30.05.2005, emis de NP IVAN CONSTANTIN;act notarial nr 162 din 21.09.2021, emis de NP IVAN CONSTANTIN);		
B2	Intabulare, drept de PROPRIETATE, dobandit prin Succesiune, cota actuala 3/40, cota initiala 3/40 1) MARINESCU ROBERT-SORIN	A1
B3	Intabulare, drept de PROPRIETATE, dobandit prin Succesiune, cota actuala 1/16, cota initiala 1/16 1) IONAȘCU MARIN	A1
B4	Intabulare, drept de PROPRIETATE, dobandit prin Succesiune, cota actuala 1/16, cota initiala 1/16 1) BODEA GEORGETA	A1
B5	Intabulare, drept de PROPRIETATE, dobandit prin Lege, cota actuala 48/80, cota initiala 48/80 1) PROPRIETAR NEIDENTIFICAT, CIF:9999999999999	A1
94597 / 25/06/2024		
Act Notarial nr. 865, din 19/06/2024 emis de NP Poeană Alexandru Răzvan Ionuț;		
B6	Intabulare, drept de PROPRIETATEca dare în plată, dobandit prin Conventie, cota actuala 1/5, cota initiala 1/5 1) SIMA IULIA ILEANA	A1

C. Partea III. SARCINI .

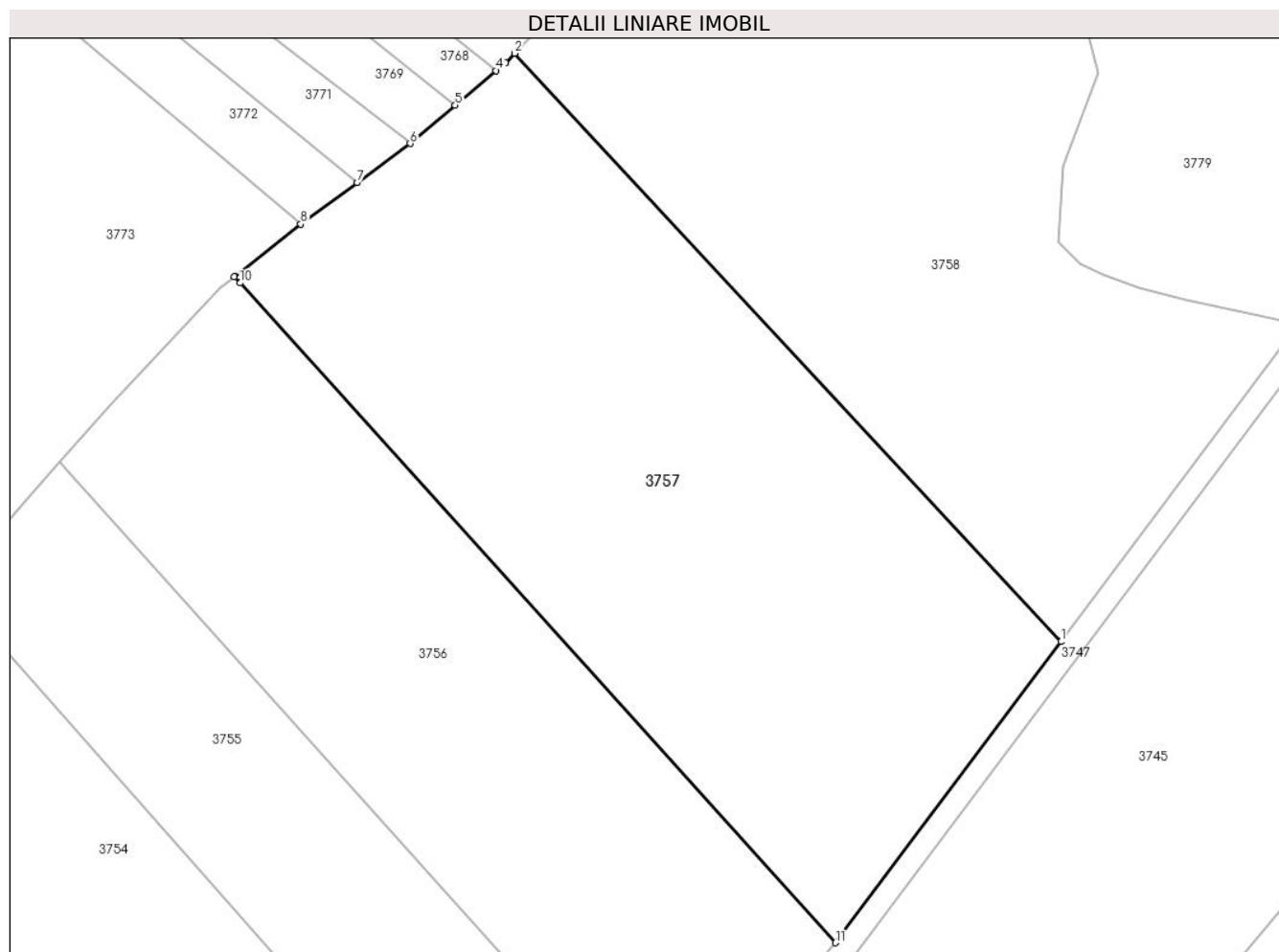
Inscrieri privind dezmembramentele dreptului de proprietate, drepturi reale de garanție și sarcini	Referințe
NU SUNT	

Anexa Nr. 1 La Partea I

Teren

Nr cadastral	Suprafața (mp)*	Observații / Referințe
32531	10.000	

* Suprafața este determinată în planul de proiecție Stereo 70.



Date referitoare la teren

Crt	Categorie folosință	Intravilan	Suprafața (mp)	Tarla	Parcelă	Nr. topo	Observații / Referințe
1	padure	NU	10.000	2	137/16	-	

Lungime Segmente

1) Valorile lungimilor segmentelor sunt obținute din proiecție în plan.

Punct început	X / Y	Punct sfârșit	X / Y	Lungime segment (** (m)
1	575.678,92 392.070,491	2	575.580,461 392.176,458	144.648
2	575.580,461 392.176,458	3	575.578,825 392.174,743	2.37
3	575.578,825 392.174,743	4	575.577,147 392.173,323	2.198
4	575.577,147 392.173,323	5	575.569,774 392.167,083	9.659
5	575.569,774 392.167,083	6	575.561,642 392.160,201	10.653

Punct început	X / Y	Punct sfârșit	X / Y	Lungime segment (** (m)
6	575.561,642 392.160,201	7	575.552,078 392.153,145	11.885
7	575.552,078 392.153,145	8	575.541,923 392.145,688	12.599
8	575.541,923 392.145,688	9	575.529,989 392.136,225	15.231
9	575.529,989 392.136,225	10	575.531,018 392.135,085	1.536
10	575.531,018 392.135,085	11	575.638,295 392.016,262	160.085
11	575.638,295 392.016,262	1	575.678,92 392.070,491	67.758

** Lungimile segmentelor sunt determinate în planul de proiecție Stereo 70 și sunt rotunjite la 1 milimetru.

*** Distanța dintre puncte este formată din segmente cumulate ce sunt mai mici decât valoarea 1 milimetru.

**DATE DESPRE IMOBILUL NR. 3758**

Oficiul de Cadastru și Publicitate Imobiliară PRAHOVA
Biroul de Cadastru și Publicitate Imobiliară Ploiești

A. Partea I. Descrierea imobilului

TEREN Extravilan

Adresa: Jud. Prahova, SAT GAGENI, T2 PD137/17 EXTRAVILAN

Nr. Crt	Nr cadastral Nr. topografic	Suprafața* (mp)	Observații / Referințe
A1	26852	Din acte: 10.000 Masurata: 9.971	Sector cadastral:8 Teren neimprejmuit;

B. Partea II. Proprietari și acte

Inscrieri privitoare la dreptul de proprietate și alte drepturi reale		Referințe
23243 / 09/03/2016		
Act Normativ nr. 17, din 07/03/2014 emis de PARLAMENTUL ROMANIEI;		
B2	se noteaza faptul ca imobilul se afla sub incidenta art.3 (alin 1) din Legea nr.17/2014	A1
25788 / 16/03/2016		
Act Notarial nr. 547, din 15/03/2016 emis de NP DAVID CRISTIAN EMANUEL;		
B3	Intabulare, drept de PROPRIETATEpartaj, dobandit prin Conventie, cota actuala 1/1, cota initiala 1/1 1) MITIU MIHAIL, (cetatean german)	A1

C. Partea III. SARCINI .

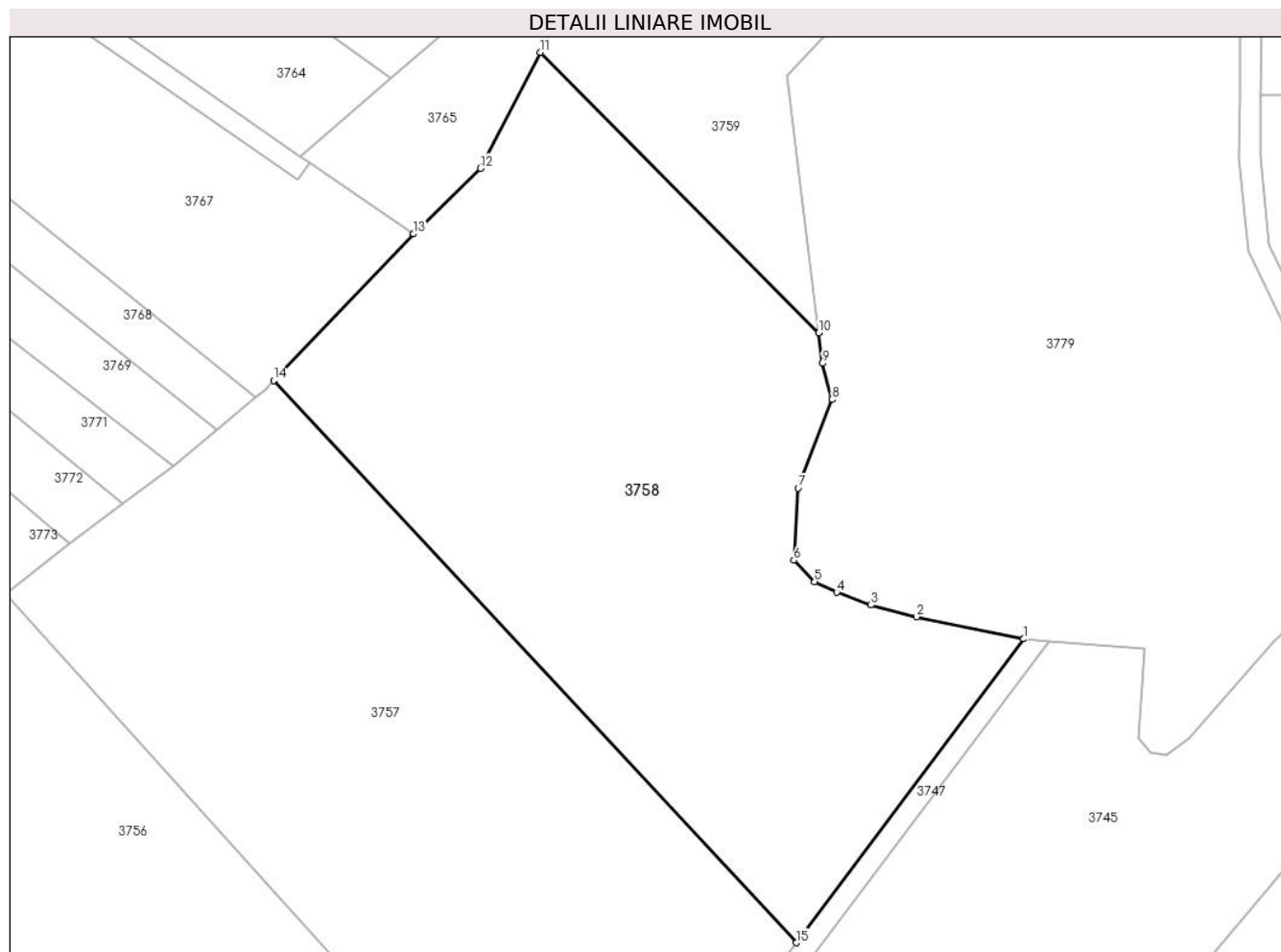
Inscrieri privind dezmembramintele dreptului de proprietate, drepturi reale de garanție și sarcini	Referințe
NU SUNT	

Anexa Nr. 1 La Partea I

Teren

Nr cadastral	Suprafața (mp)*	Observații / Referințe
26852	Din acte: 10.000 Masurata: 9.971	

* Suprafața este determinată în planul de proiecție Stereo 70.



Date referitoare la teren

Crt	Categorie folosință	Intra vilan	Suprafața (mp)	Tarla	Parcelă	Nr. topo	Observații / Referințe
1	padure	NU	9.971	2	137/17	-	

Lungime Segmente

1) Valorile lungimilor segmentelor sunt obținute din proiecție în plan.

Punct început	X / Y	Punct sfârșit	X / Y	Lungime segment (** (m)
1	575.721,8 392.127,73	2	575.701,61 392.131,92	20.62
2	575.701,61 392.131,92	3	575.693,01 392.134,13	8.879
3	575.693,01 392.134,13	4	575.686,58 392.136,52	6.86
4	575.686,58 392.136,52	5	575.682,38 392.138,54	4.661
5	575.682,38 392.138,54	6	575.678,48 392.142,54	5.587

Punct început	X / Y	Punct sfârșit	X / Y	Lungime segment (** (m)
6	575.678,48 392.142,54	7	575.679,3 392.156,19	13.675
7	575.679,3 392.156,19	8	575.685,69 392.172,85	17.843
8	575.685,69 392.172,85	9	575.683,89 392.179,65	7.034
9	575.683,89 392.179,65	10	575.683,174 392.185,38	5.775
10	575.683,174 392.185,38	11	575.630,708 392.238,248	74.483
11	575.630,708 392.238,248	12	575.619,437 392.216,413	24.572
12	575.619,437 392.216,413	13	575.606,774 392.204,032	17.71
13	575.606,774 392.204,032	14	575.580,461 392.176,458	38.114
14	575.580,461 392.176,458	15	575.678,92 392.070,491	144.648
15	575.678,92 392.070,491	1	575.721,8 392.127,73	71.519

** Lungimile segmentelor sunt determinate în planul de proiecție Stereo 70 și sunt rotunjite la 1 milimetru.

*** Distanța dintre puncte este formată din segmente cumulate ce sunt mai mici decât valoarea 1 milimetru.

**DATE DESPRE IMOBILUL NR. 3759**

Oficiul de Cadastru și Publicitate Imobiliară PRAHOVA
Biroul de Cadastru și Publicitate Imobiliară Ploiești

A. Partea I. Descrierea imobilului

TEREN Extravilan

Adresa: Jud. Prahova

Nr. Crt	Nr cadastral Nr. topografic	Suprafața* (mp)	Observații / Referințe
A1		5.000	Sector cadastral:8 Teren neimprejmuit;

B. Partea II. Proprietari și acte

Inscrieri privitoare la dreptul de proprietate și alte drepturi reale	Referințe
/	
Act Administrativ nr. 34228, din 01/03/1995 emis de CJSDPAT PRAHOVA;	
B1	A1
Intabulare, drept de PROPRIETATE, dobandit prin Reconstituire, cota actuala 1/1, cota initiala 1/1	
1) PĂTULEA ANETA	

C. Partea III. SARCINI .

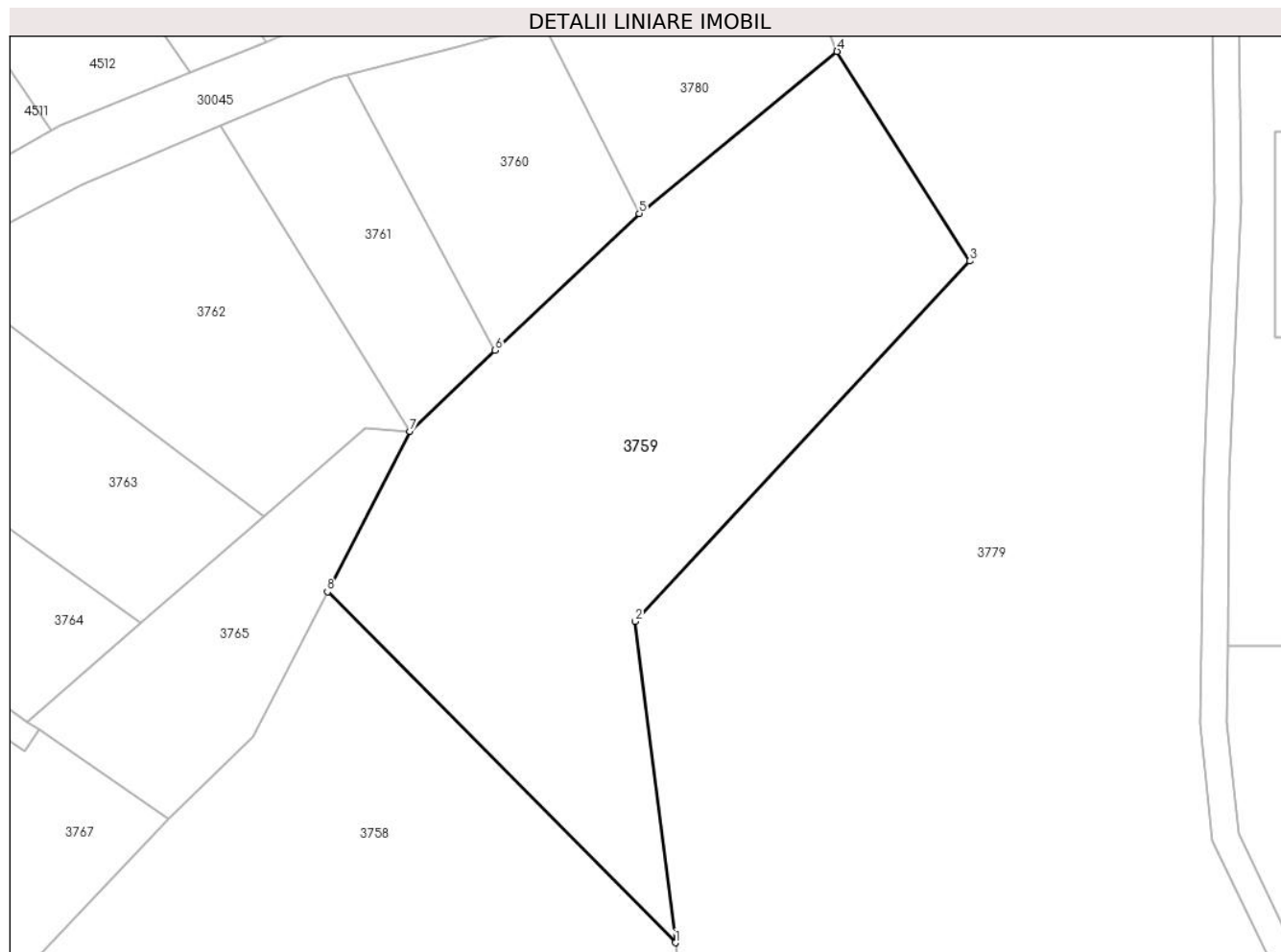
Inscrieri privind dezmembramintele dreptului de proprietate, drepturi reale de garanție și sarcini	Referințe
NU SUNT	

Anexa Nr. 1 La Partea I

Teren

Nr cadastral	Suprafața (mp)*	Observații / Referințe
	5.000	

* Suprafața este determinată în planul de proiecție Stereo 70.



Date referitoare la teren

Crt	Categorie folosință	Intravilan	Suprafața (mp)	Tarla	Parcelă	Nr. topo	Observații / Referințe
1	padure	NU	5.000	2	137/18	-	

Lungime Segmente

1) Valorile lungimilor segmentelor sunt obținute din proiecție în plan.

Punct început	X / Y	Punct sfârșit	X / Y	Lungime segment (** (m)
1	575.683,174 392.185,38	2	575.677,124 392.233,79	48.787
2	575.677,124 392.233,79	3	575.727,619 392.288,053	74.123
3	575.727,619 392.288,053	4	575.707,566 392.319,63	37.406
4	575.707,566 392.319,63	5	575.677,738 392.295,227	38.539
5	575.677,738 392.295,227	6	575.656,023 392.274,597	29.952

Punct început	X / Y	Punct sfârșit	X / Y	Lungime segment (** (m)
6	575.656,023 392.274,597	7	575.643,162 392.262,377	17.741
7	575.643,162 392.262,377	8	575.630,708 392.238,248	27.153
8	575.630,708 392.238,248	1	575.683,174 392.185,38	74.483

** Lungimile segmentelor sunt determinate în planul de proiecție Stereo 70 și sunt rotunjite la 1 milimetru.

*** Distanța dintre puncte este formată din segmente cumulate ce sunt mai mici decât valoarea 1 milimetru.

**DATE DESPRE IMOBILUL NR. 3760**

Oficiul de Cadastru și Publicitate Imobiliară PRAHOVA
Biroul de Cadastru și Publicitate Imobiliară Ploiești

A. Partea I. Descrierea imobilului

TEREN Extravilan

Adresa: Jud. Prahova

Nr. Crt	Nr cadastral Nr. topografic	Suprafața* (mp)	Observații / Referințe
A1		1.155	Sector cadastral:8 Teren neimprejmuit;

B. Partea II. Proprietari și acte

Inscrieri privitoare la dreptul de proprietate și alte drepturi reale	Referințe
/	
Act Administrativ nr. 6760, din 18/02/1994 emis de CJSDPAT PRAHOVA;	
B1	A1
Intabulare, drept de PROPRIETATE, dobandit prin Reconstituire, cota actuala 1/1, cota initiala 1/1	
1) PREDĂ ION STELIAN	

C. Partea III. SARCINI .

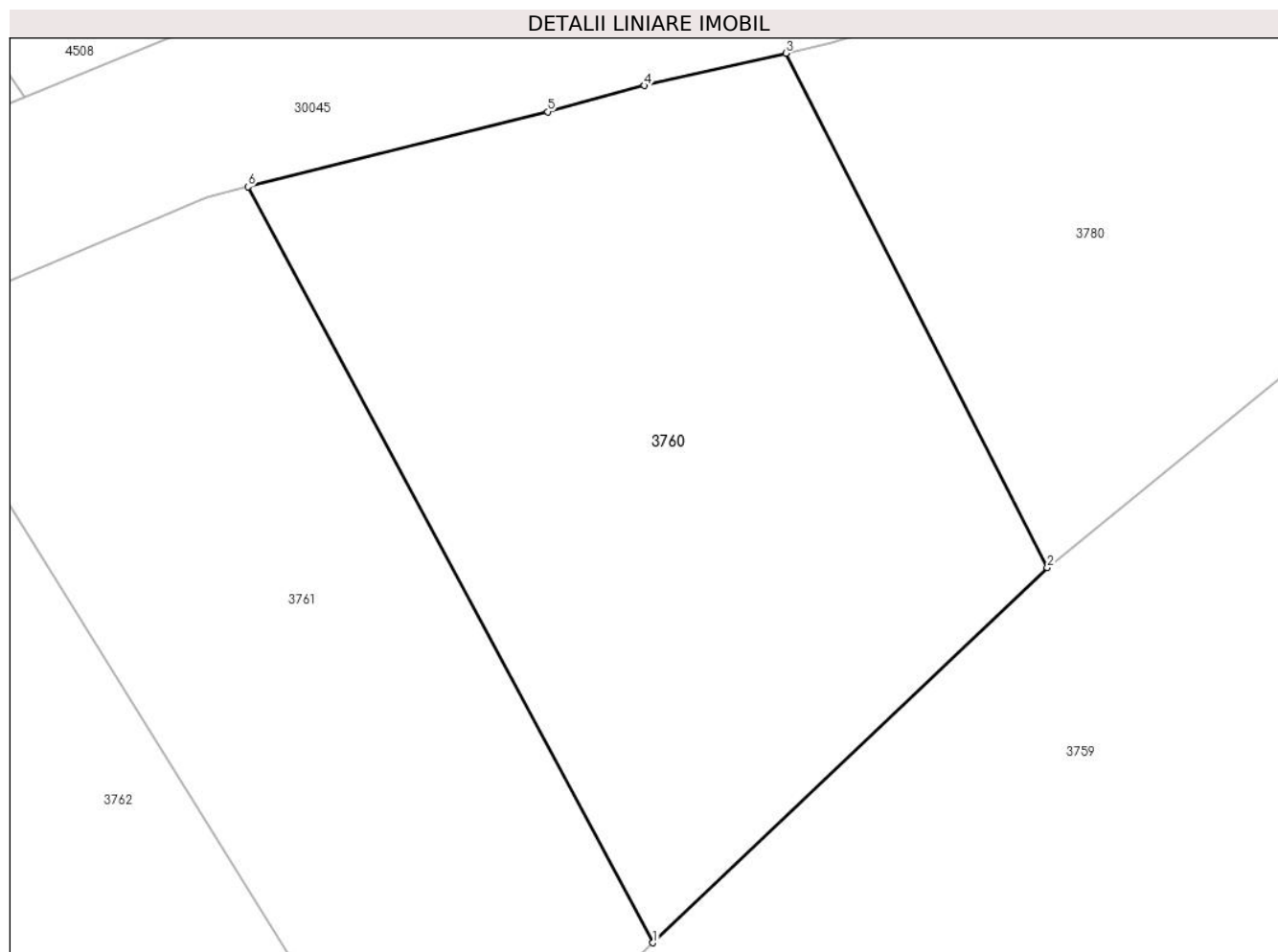
Inscrieri privind dezmembramintele dreptului de proprietate, drepturi reale de garanție și sarcini	Referințe
NU SUNT	

Anexa Nr. 1 La Partea I

Teren

Nr cadastral	Suprafața (mp)*	Observații / Referințe
	1.155	

* Suprafața este determinată în planul de proiecție Stereo 70.



Date referitoare la teren

Crt	Categorie folosință	Intravilan	Suprafața (mp)	Tarla	Parcelă	Nr. topo	Observații / Referințe
1	faneata	NU	1.155	2	134/1	-	

Lungime Segmente

1) Valorile lungimilor segmentelor sunt obținute din proiecție în plan.

Punct început	X / Y	Punct sfârșit	X / Y	Lungime segment (** (m)
1	575.656,023 392.274,597	2	575.677,738 392.295,227	29.952
2	575.677,738 392.295,227	3	575.663,349 392.323,53	31.751
3	575.663,349 392.323,53	4	575.655,556 392.321,748	7.994
4	575.655,556 392.321,748	5	575.650,218 392.320,314	5.527
5	575.650,218 392.320,314	6	575.633,718 392.316,187	17.008

Punct început	X / Y	Punct sfârșit	X / Y	Lungime segment (** (m)
6	575.633,718 392.316,187	1	575.656,023 392.274,597	47.194

** Lungimile segmentelor sunt determinate în planul de proiecție Stereo 70 și sunt rotunjite la 1 milimetru.

*** Distanța dintre puncte este formată din segmente cumulate ce sunt mai mici decât valoarea 1 milimetru.

**DATE DESPRE IMOBILUL NR. 3761**

Oficiul de Cadastru și Publicitate Imobiliară PRAHOVA
Biroul de Cadastru și Publicitate Imobiliară Ploiești

A. Partea I. Descrierea imobilului

TEREN Extravilan

Adresa: Jud. Prahova

Nr. Crt	Nr cadastral Nr. topografic	Suprafața* (mp)	Observații / Referințe
A1		960	Sector cadastral:8 Teren neimprejmuit;

B. Partea II. Proprietari și acte

Inscrieri privitoare la dreptul de proprietate și alte drepturi reale	Referințe
/	
Act Administrativ nr. 34238, din 01/03/1995 emis de CJSDPAT PRAHOVA;	
B1	A1
Intabulare, drept de PROPRIETATE, dobandit prin Reconstituire, cota actuala 1/1, cota initiala 1/1	
1) STAN ȘTEFAN MARIA	

C. Partea III. SARCINI .

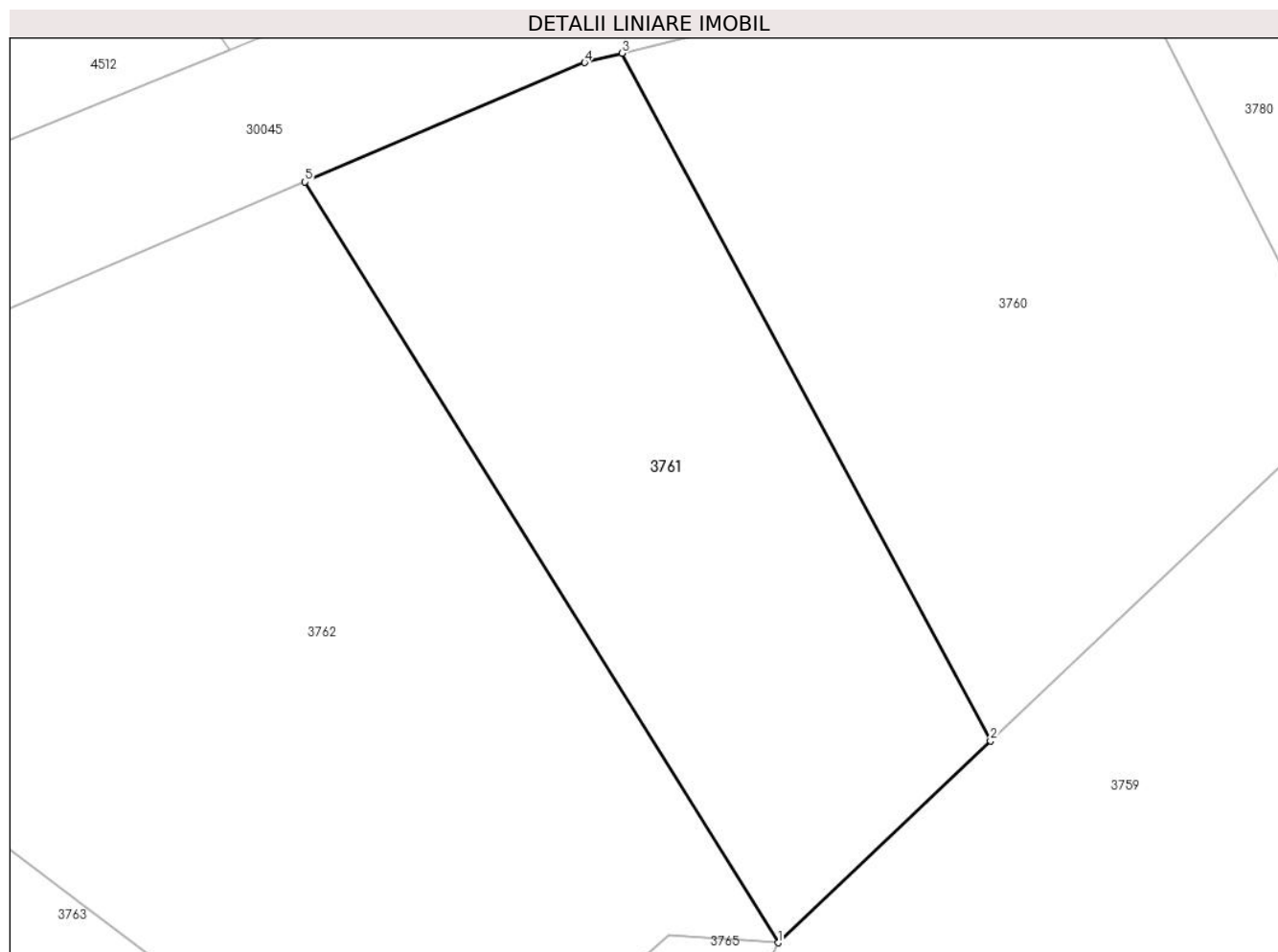
Inscrieri privind dezmembramintele dreptului de proprietate, drepturi reale de garanție și sarcini	Referințe
NU SUNT	

Anexa Nr. 1 La Partea I

Teren

Nr cadastral	Suprafața (mp)*	Observații / Referințe
	960	

* Suprafața este determinată în planul de proiecție Stereo 70.



Date referitoare la teren

Crt	Categorie folosință	Intra vilan	Suprafața (mp)	Tarla	Parcelă	Nr. topo	Observații / Referințe
1	faneata	NU	960	2	134/2	-	CONFORM TP PROVINE DIN T1 PARC 134/2

Lungime Segmente

1) Valorile lungimilor segmentelor sunt obținute din proiecție în plan.

Punct început	X / Y	Punct sfârșit	X / Y	Lungime segment (** (m)
1	575.643,162 392.262,377	2	575.656,023 392.274,597	17.741
2	575.656,023 392.274,597	3	575.633,718 392.316,187	47.194
3	575.633,718 392.316,187	4	575.631,459 392.315,621	2.329
4	575.631,459 392.315,621	5	575.614,522 392.308,405	18.41
5	575.614,522 392.308,405	1	575.643,162 392.262,377	54.211

**** Lungimile segmentelor sunt determinate în planul de proiecție Stereo 70 și sunt rotunjite la 1 milimetru.**

***** Distanța dintre puncte este formată din segmente cumulate ce sunt mai mici decât valoarea 1 milimetru.**

**DATE DESPRE IMOBILUL NR. 3762**

Oficiul de Cadastru și Publicitate Imobiliară PRAHOVA
Biroul de Cadastru și Publicitate Imobiliară Ploiești

A. Partea I. Descrierea imobilului

TEREN Extravilan

Adresa: Jud. Prahova

Nr. Crt	Nr cadastral Nr. topografic	Suprafața* (mp)	Observații / Referințe
A1		2.025	Sector cadastral:8 Teren neimprejmuit;

B. Partea II. Proprietari și acte

Inscrieri privitoare la dreptul de proprietate și alte drepturi reale		Referințe
/		
Act Administrativ nr. 34268, din 31/03/1995 emis de CJSDPAT PRAHOVA;		
B1	Intabulare, drept de PROPRIETATE, dobandit prin Reconstituire, cota actuala 1/1, cota initiala 1/1	A1
	1) STAN GH VASILE 2) STAN GH GHEORGHE 3) ENESCU GH MARIA 4) JIANU GH STELIANA 5) STAN GH CONSTANTIN	

C. Partea III. SARCINI .

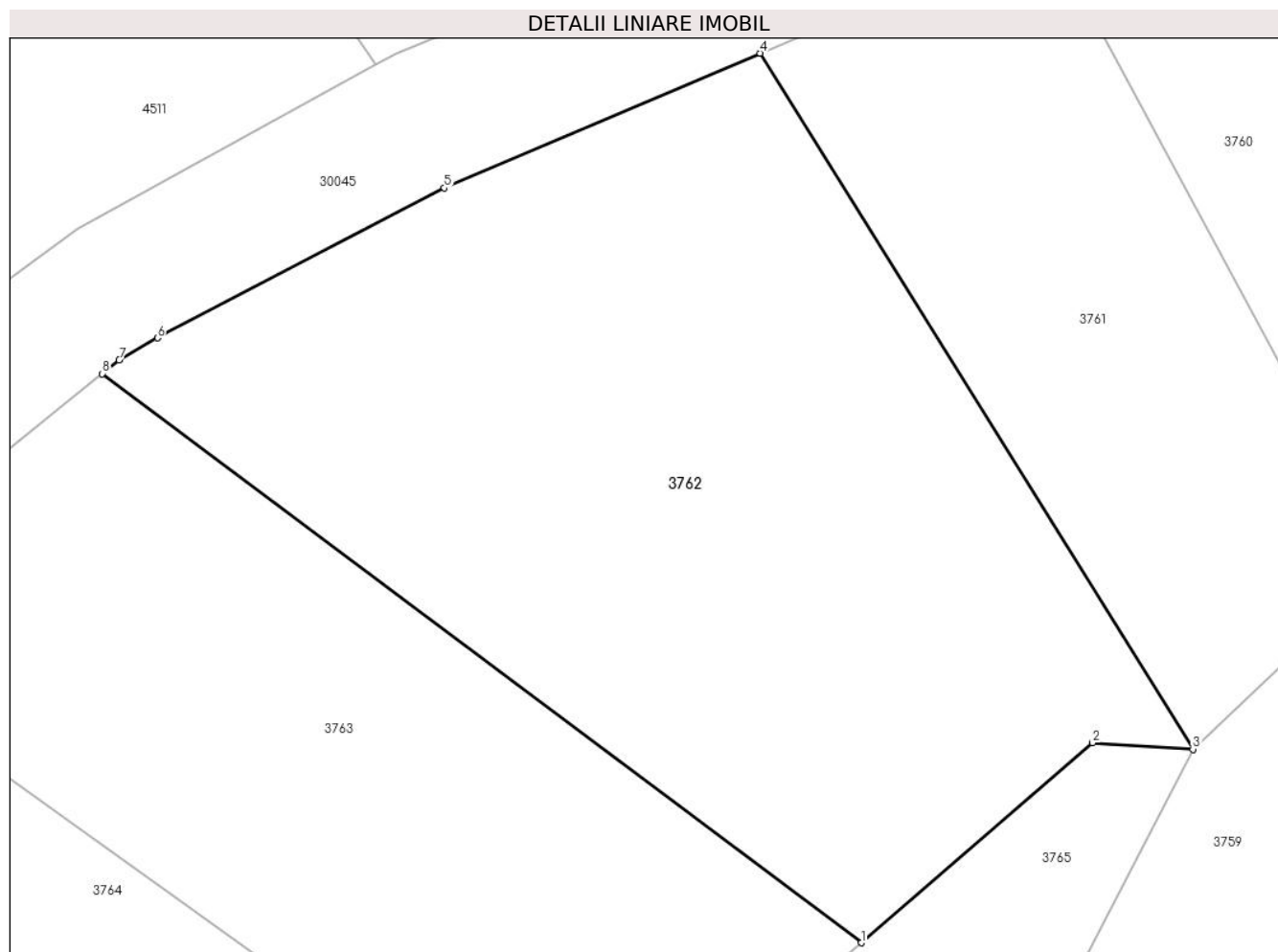
Inscrieri privind dezmembramintele dreptului de proprietate, drepturi reale de garanție și sarcini	Referințe
NU SUNT	

Anexa Nr. 1 La Partea I

Teren

Nr cadastral	Suprafața (mp)*	Observații / Referințe
	2.025	

* Suprafața este determinată în planul de proiecție Stereo 70.



Date referitoare la teren

Crt	Categorie folosință	Intravilan	Suprafața (mp)	Tarla	Parcelă	Nr. topo	Observații / Referințe
1	faneata	NU	2.025	2	134/3	-	

Lungime Segmente

1) Valorile lungimilor segmentelor sunt obținute din proiecție în plan.

Punct început	X / Y	Punct sfârșit	X / Y	Lungime segment (** (m)
1	575.621,211 392.249,578	2	575.636,519 392.262,808	20.233
2	575.636,519 392.262,808	3	575.643,162 392.262,377	6.657
3	575.643,162 392.262,377	4	575.614,522 392.308,405	54.211
4	575.614,522 392.308,405	5	575.593,622 392.299,5	22.718
5	575.593,622 392.299,5	6	575.574,628 392.289,583	21.427

Punct început	X / Y	Punct sfârșit	X / Y	Lungime segment (** (m)
6	575.574,628 392.289,583	7	575.572,105 392.288,108	2.923
7	575.572,105 392.288,108	8	575.570,989 392.287,212	1.431
8	575.570,989 392.287,212	1	575.621,211 392.249,578	62.758

** Lungimile segmentelor sunt determinate în planul de proiecție Stereo 70 și sunt rotunjite la 1 milimetru.

*** Distanța dintre puncte este formată din segmente cumulate ce sunt mai mici decât valoarea 1 milimetru.

**DATE DESPRE IMOBILUL NR. 3763**

Oficiul de Cadastru și Publicitate Imobiliară PRAHOVA
Biroul de Cadastru și Publicitate Imobiliară Ploiești

A. Partea I. Descrierea imobilului

TEREN Extravilan

Adresa: Jud. Prahova

Nr. Crt	Nr cadastral Nr. topografic	Suprafața* (mp)	Observații / Referințe
A1		1.560	Sector cadastral:8 Teren neimprejmuit;

B. Partea II. Proprietari și acte

Inscrieri privitoare la dreptul de proprietate și alte drepturi reale	Referințe
/	
Act Administrativ nr. 46331, din 07/12/1995 emis de CJSDPAT PRAHOVA;	
B1	A1
Intabulare, drept de PROPRIETATE, dobandit prin Reconstituire, cota actuala 1/1, cota initiala 1/1	
1) GHEORGHE C-TIN CONSTANTIN 2) IVAN C-TIN VASILE 3) NASTASE C-TIN ELENA 4) IVAN C-TIN IOAN 5) IVAN C-TIN STELIANA 6) FLORESCU FLOAREA	

C. Partea III. SARCINI .

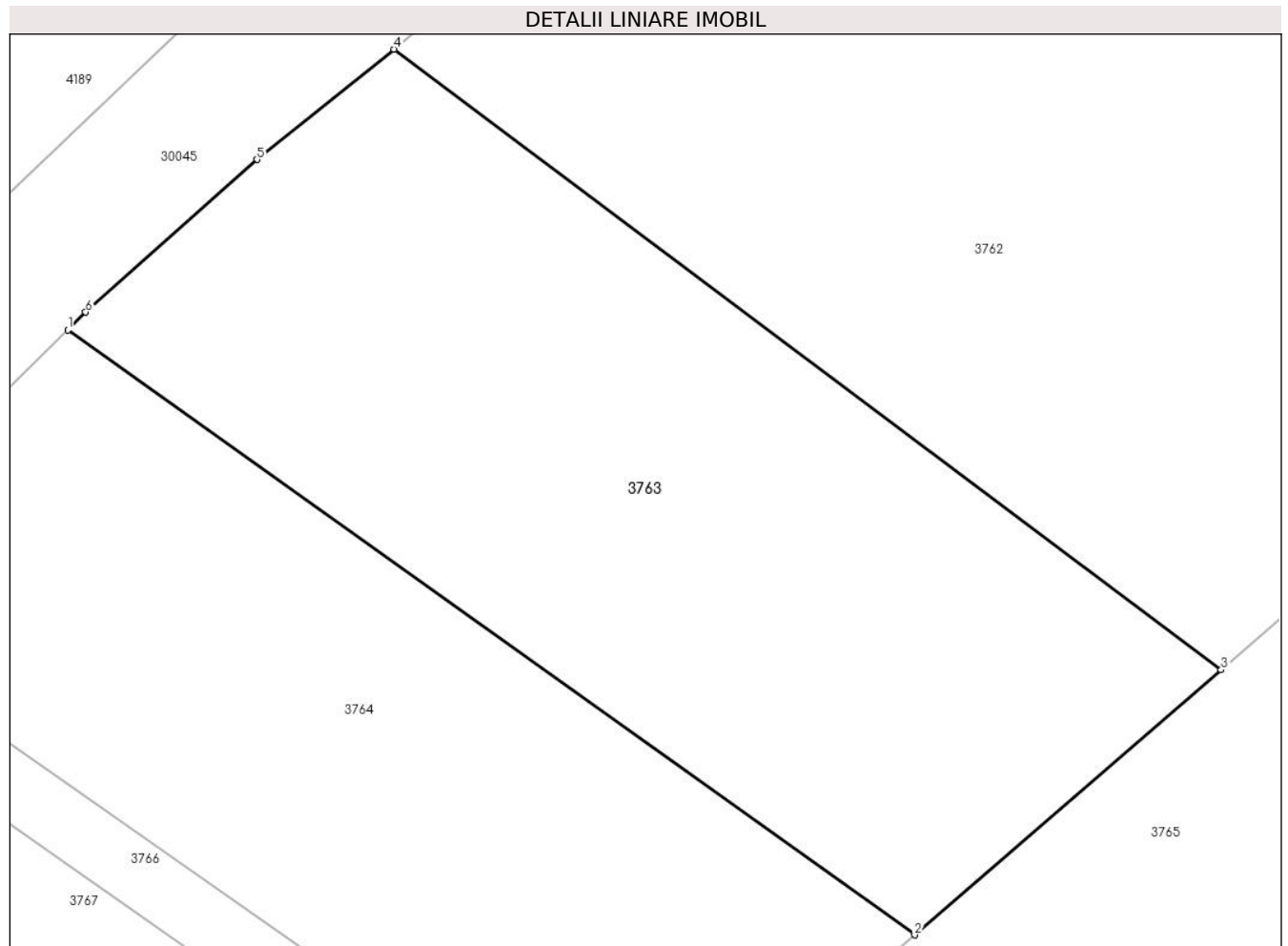
Inscrieri privind dezmembramintele dreptului de proprietate, drepturi reale de garanție și sarcini	Referințe
NU SUNT	

Anexa Nr. 1 La Partea I

Teren

Nr cadastral	Suprafața (mp)*	Observații / Referințe
	1.560	

* Suprafața este determinată în planul de proiecție Stereo 70.



Date referitoare la teren

Crt	Categorie folosință	Intravilan	Suprafața (mp)	Tarla	Parcelă	Nr. topo	Observații / Referințe
1	faneata	NU	1.560	2	134/4	-	

Lungime Segmente

1) Valorile lungimilor segmentelor sunt obținute din proiecție în plan.

Punct început	X / Y	Punct sfârșit	X / Y	Lungime segment (** (m)
1	575.551,182 392.270,197	2	575.602,606 392.233,5	63.175
2	575.602,606 392.233,5	3	575.621,211 392.249,578	24.59
3	575.621,211 392.249,578	4	575.570,989 392.287,212	62.758
4	575.570,989 392.287,212	5	575.562,661 392.280,527	10.679
5	575.562,661 392.280,527	6	575.552,266 392.271,257	13.928

Punct început	X / Y	Punct sfârșit	X / Y	Lungime segment (** (m)
6	575.552,266 392.271,257	1	575.551,182 392.270,197	1.516

** Lungimile segmentelor sunt determinate în planul de proiecție Stereo 70 și sunt rotunjite la 1 milimetru.

*** Distanța dintre puncte este formată din segmente cumulate ce sunt mai mici decât valoarea 1 milimetru.

**DATE DESPRE IMOBILUL NR. 3764**

Oficiul de Cadastru și Publicitate Imobiliară PRAHOVA
Biroul de Cadastru și Publicitate Imobiliară Ploiești

A. Partea I. Descrierea imobilului

TEREN Extravilan

Adresa: Jud. Prahova

Nr. Crt	Nr cadastral Nr. topografic	Suprafața* (mp)	Observații / Referințe
A1		1.395	Sector cadastral:8 Teren neimprejmuit;

B. Partea II. Proprietari și acte

Inscrieri privitoare la dreptul de proprietate și alte drepturi reale	Referințe
/	
Act Administrativ nr. 34207, din 14/02/1995 emis de CJSDPAT PRAHOVA;	
B1	A1
Intabulare, drept de PROPRIETATE, dobandit prin Reconstituire, cota actuala 1/1, cota initiala 1/1	
1) NIȚESCU A MARIA	

C. Partea III. SARCINI .

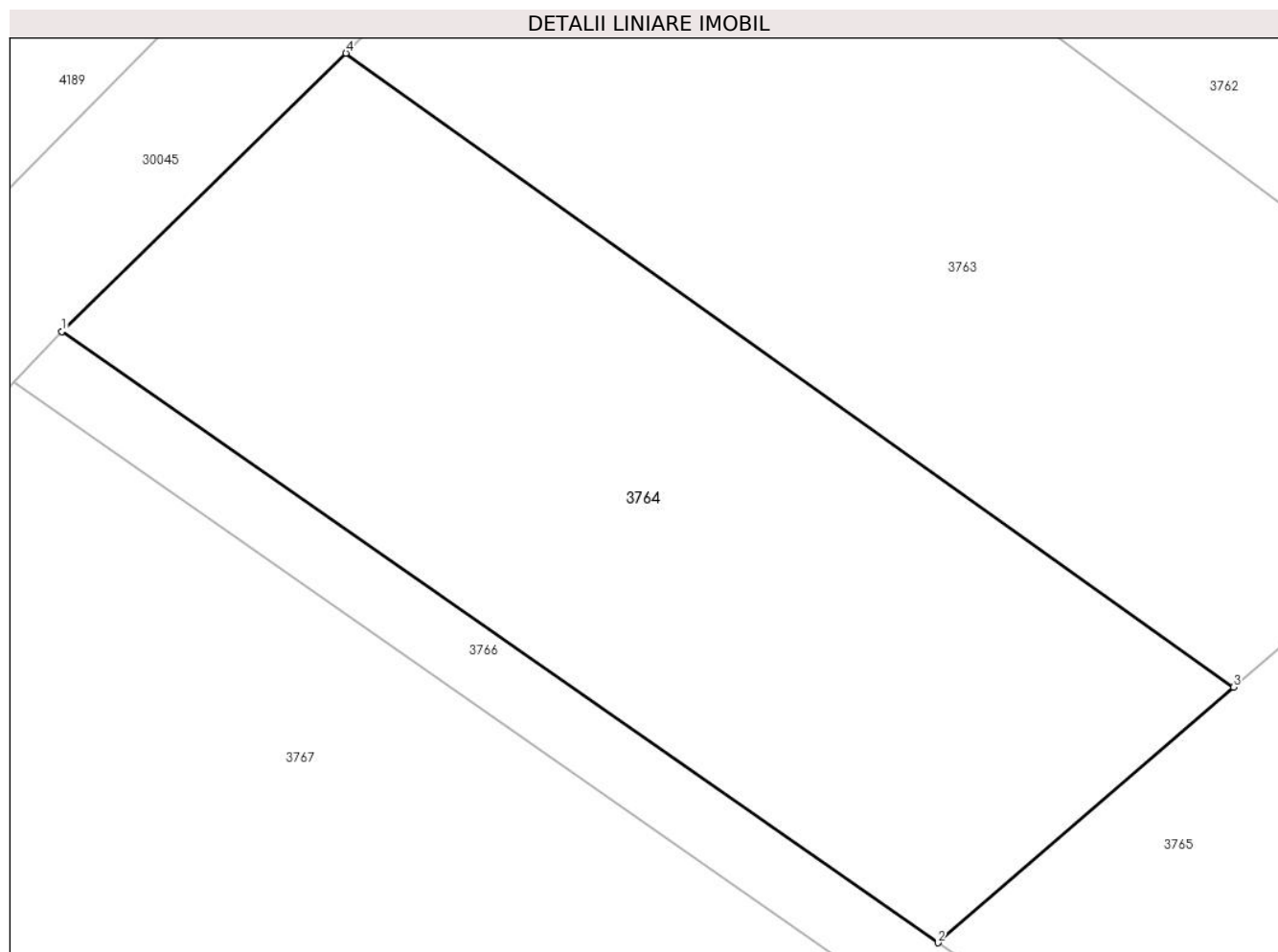
Inscrieri privind dezmembramintele dreptului de proprietate, drepturi reale de garanție și sarcini	Referințe
NU SUNT	

Anexa Nr. 1 La Partea I

Teren

Nr cadastral	Suprafața (mp)*	Observații / Referințe
	1.395	

* Suprafața este determinată în planul de proiecție Stereo 70.



Date referitoare la teren

Crt	Categorie folosință	Intra vilan	Suprafața (mp)	Tarla	Parcelă	Nr. topo	Observații / Referințe
1	faneata	NU	1.395	2	134/5	-	

Lungime Segmente

1) Valorile lungimilor segmentelor sunt obținute din proiecție în plan.

Punct început	X / Y	Punct sfârșit	X / Y	Lungime segment (** (m)
1	575.534,722 392.254,089	2	575.585,479 392.218,698	61.877
2	575.585,479 392.218,698	3	575.602,606 392.233,5	22.637
3	575.602,606 392.233,5	4	575.551,182 392.270,197	63.175
4	575.551,182 392.270,197	1	575.534,722 392.254,089	23.03

** Lungimile segmentelor sunt determinate în planul de proiecție Stereo 70 și sunt rotunjite la 1 milimetru.

***** Distanţa dintre puncte este formată din segmente cumulate ce sunt mai mici decât valoarea 1 milimetru.**

**DATE DESPRE IMOBILUL NR. 3765**

Oficiul de Cadastru și Publicitate Imobiliară PRAHOVA
Biroul de Cadastru și Publicitate Imobiliară Ploiești

A. Partea I. Descrierea imobilului

TEREN Extravilan

Adresa: Jud. Prahova

Nr. Crt	Nr cadastral Nr. topografic	Suprafața* (mp)	Observații / Referințe
A1		1.190	Sector cadastral:8 Teren neimprejmuit;

B. Partea II. Proprietari și acte

Inscrieri privitoare la dreptul de proprietate și alte drepturi reale		Referințe
/		
Act Administrativ nr. 26825, din 29/09/1994 emis de CJSDPAT PRAHOVA;		
B1	Intabulare, drept de PROPRIETATE, dobandit prin Reconstituire, cota actuala 1/1, cota initiala 1/1 1) CIUȘDEL DUMITRU GRETA 2) ZINCĂ DUMITRU PETRE	A1

C. Partea III. SARCINI .

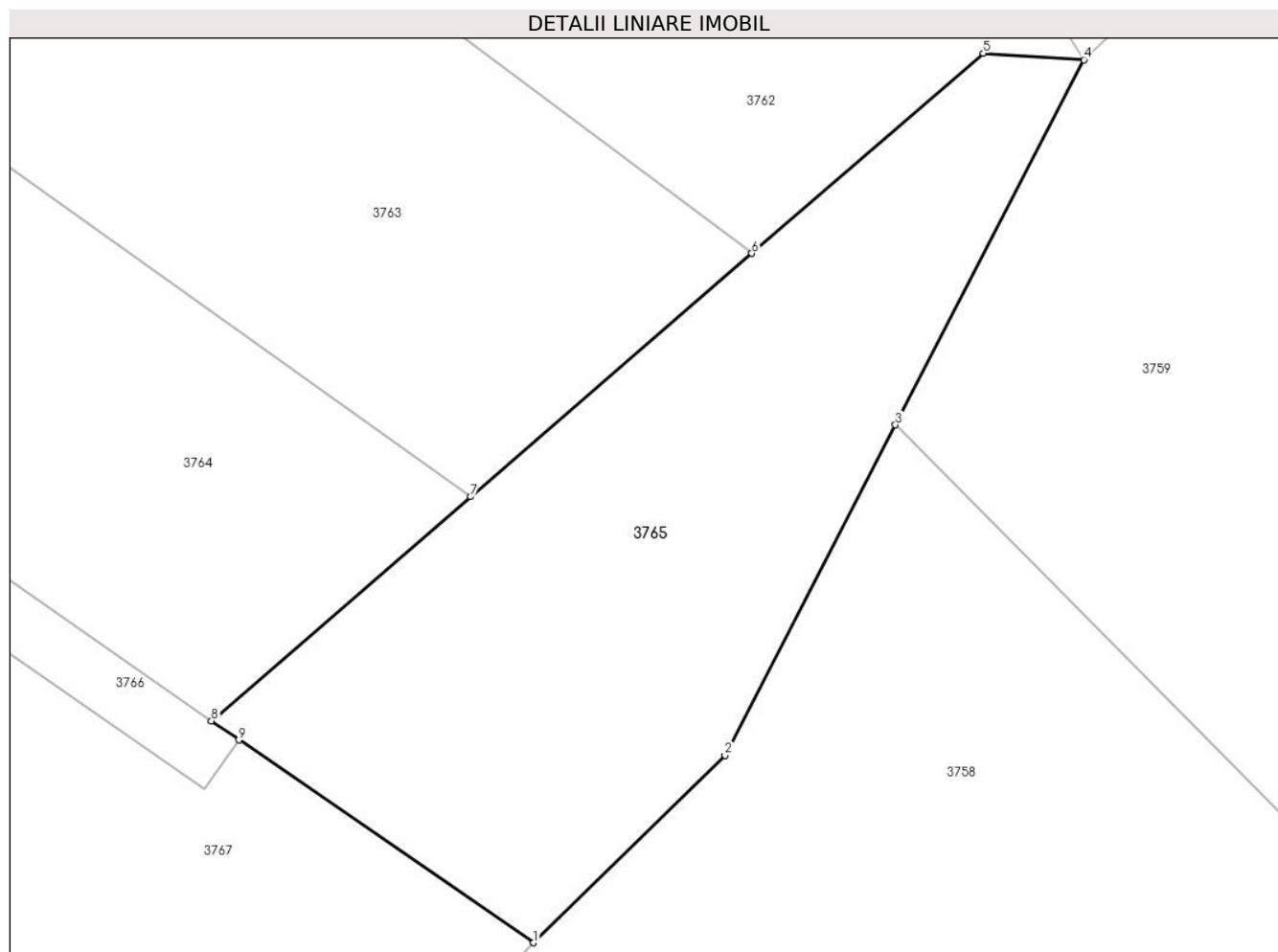
Inscrieri privind dezmembramintele dreptului de proprietate, drepturi reale de garanție și sarcini	Referințe
NU SUNT	

Anexa Nr. 1 La Partea I

Teren

Nr cadastral	Suprafața (mp)*	Observații / Referințe
	1.190	

* Suprafața este determinată în planul de proiecție Stereo 70.



Date referitoare la teren

Crt	Categorie folosință	Intra vilan	Suprafața (mp)	Tarla	Parcelă	Nr. topo	Observații / Referințe
1	faneata	NU	1.190	2	134/6	-	

Lungime Segmente

1) Valorile lungimilor segmentelor sunt obținute din proiecție în plan.

Punct început	X / Y	Punct sfârșit	X / Y	Lungime segment (** (m)
1	575.606,774 392.204,032	2	575.619,437 392.216,413	17.71
2	575.619,437 392.216,413	3	575.630,708 392.238,248	24.572
3	575.630,708 392.238,248	4	575.643,162 392.262,377	27.153
4	575.643,162 392.262,377	5	575.636,519 392.262,808	6.657
5	575.636,519 392.262,808	6	575.621,211 392.249,578	20.233

Punct început	X / Y	Punct sfârșit	X / Y	Lungime segment (** (m)
6	575.621,211 392.249,578	7	575.602,606 392.233,5	24.59
7	575.602,606 392.233,5	8	575.585,479 392.218,698	22.637
8	575.585,479 392.218,698	9	575.587,29 392.217,435	2.208
9	575.587,29 392.217,435	1	575.606,774 392.204,032	23.649

** Lungimile segmentelor sunt determinate în planul de proiecție Stereo 70 și sunt rotunjite la 1 milimetru.

*** Distanța dintre puncte este formată din segmente cumulate ce sunt mai mici decât valoarea 1 milimetru.

**DATE DESPRE IMOBILUL NR. 3766**

Oficiul de Cadastru și Publicitate Imobiliară PRAHOVA
Biroul de Cadastru și Publicitate Imobiliară Ploiești

A. Partea I. Descrierea imobilului

TEREN Extravilan

Adresa: Jud. Prahova

Nr. Crt	Nr cadastral Nr. topografic	Suprafața* (mp)	Observații / Referințe
A1		258	Sector cadastral:8 Teren neimprejmuit;

B. Partea II. Proprietari și acte

Inscrieri privitoare la dreptul de proprietate și alte drepturi reale		Referințe
/		
Act Normativ nr. 7, din 13/03/1996 emis de PARLAMENTUL ROMANIEI;		
B1	Inscrierea posesiei, drept de PROPRIETATE, dobandit prin Lege, cota actuala 1/1, cota initiala 1/1 1) NEIDENTIFICAT NEIDENTIFICAT	A1
Act Normativ nr. 7, din 13/03/1996 emis de PARLAMENTUL ROMANIEI (art.13 alin.14);		
B2	Se noteaza mentiunea de proprietar neidentificat, rezerva comisiei locale de fond funciar.	A1

C. Partea III. SARCINI .

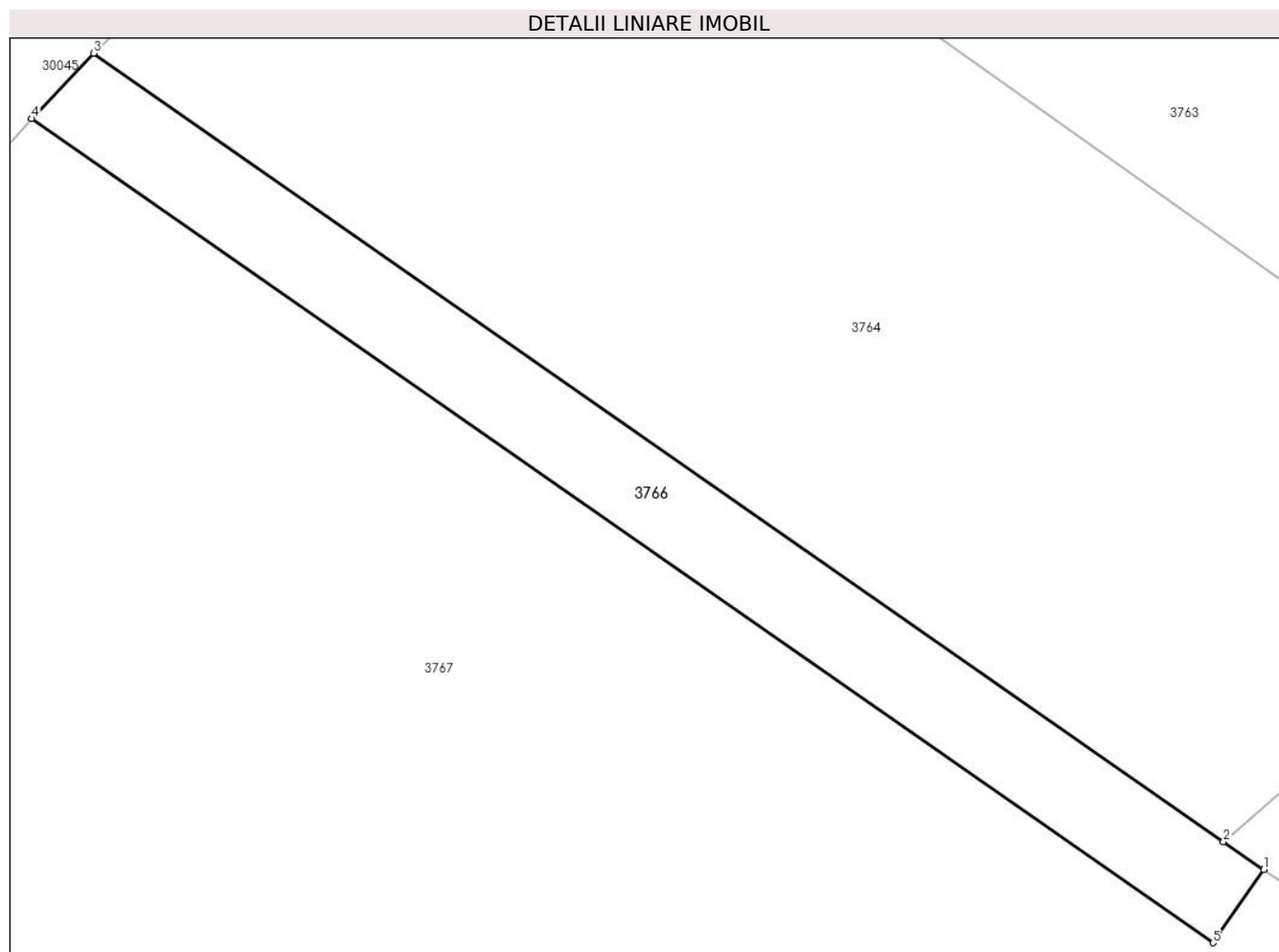
Inscrieri privind dezmembramintele dreptului de proprietate, drepturi reale de garanție și sarcini	Referințe
NU SUNT	

Anexa Nr. 1 La Partea I

Teren

Nr cadastral	Suprafața (mp)*	Observații / Referințe
	258	

* Suprafața este determinată în planul de proiecție Stereo 70.



Date referitoare la teren

Crt	Categorie folosință	Intravilan	Suprafața (mp)	Tarla	Parcelă	Nr. topo	Observații / Referințe
1	drum	NU	258	2	134	-	

Lungime Segmente

1) Valorile lungimilor segmentelor sunt obținute din proiecție în plan.

Punct început	X / Y	Punct sfârșit	X / Y	Lungime segment (** (m)
1	575.587,29 392.217,435	2	575.585,479 392.218,698	2.208
2	575.585,479 392.218,698	3	575.534,722 392.254,089	61.877
3	575.534,722 392.254,089	4	575.531,937 392.251,154	4.046
4	575.531,937 392.251,154	5	575.585,002 392.214,154	64.691
5	575.585,002 392.214,154	1	575.587,29 392.217,435	4.0

**** Lungimile segmentelor sunt determinate în planul de proiecție Stereo 70 și sunt rotunjite la 1 milimetru.**

***** Distanța dintre puncte este formată din segmente cumulate ce sunt mai mici decât valoarea 1 milimetru.**

**DATE DESPRE IMOBILUL NR. 3767**

Oficiul de Cadastru și Publicitate Imobiliară PRAHOVA
Biroul de Cadastru și Publicitate Imobiliară Ploiești

A. Partea I. Descrierea imobilului

TEREN Extravilan

Adresa: Jud. Prahova

Nr. Crt	Nr cadastral Nr. topografic	Suprafața* (mp)	Observații / Referințe
A1		3.160	Sector cadastral:8 Teren neimprejmuit;

B. Partea II. Proprietari și acte

Inscrieri privitoare la dreptul de proprietate și alte drepturi reale		Referințe
/		
Act Administrativ nr. 34230, din 01/03/1995 emis de CJSDPAT PRAHOVA;		
B1	Intabulare, drept de PROPRIETATE, dobandit prin Reconstituire, cota actuala 1/1, cota initiala 1/1	A1
	1) NITESCU AP DUMITRU 2) NITESCU A VASILICA 3) NITESCU A GHEORGHE 4) ARSENE A NATALIA 5) NITESCU A MARIANA 6) NITESCU A RADU 7) NITESCU A MARIA 8) NITESCU A ELISABETA	

C. Partea III. SARCINI .

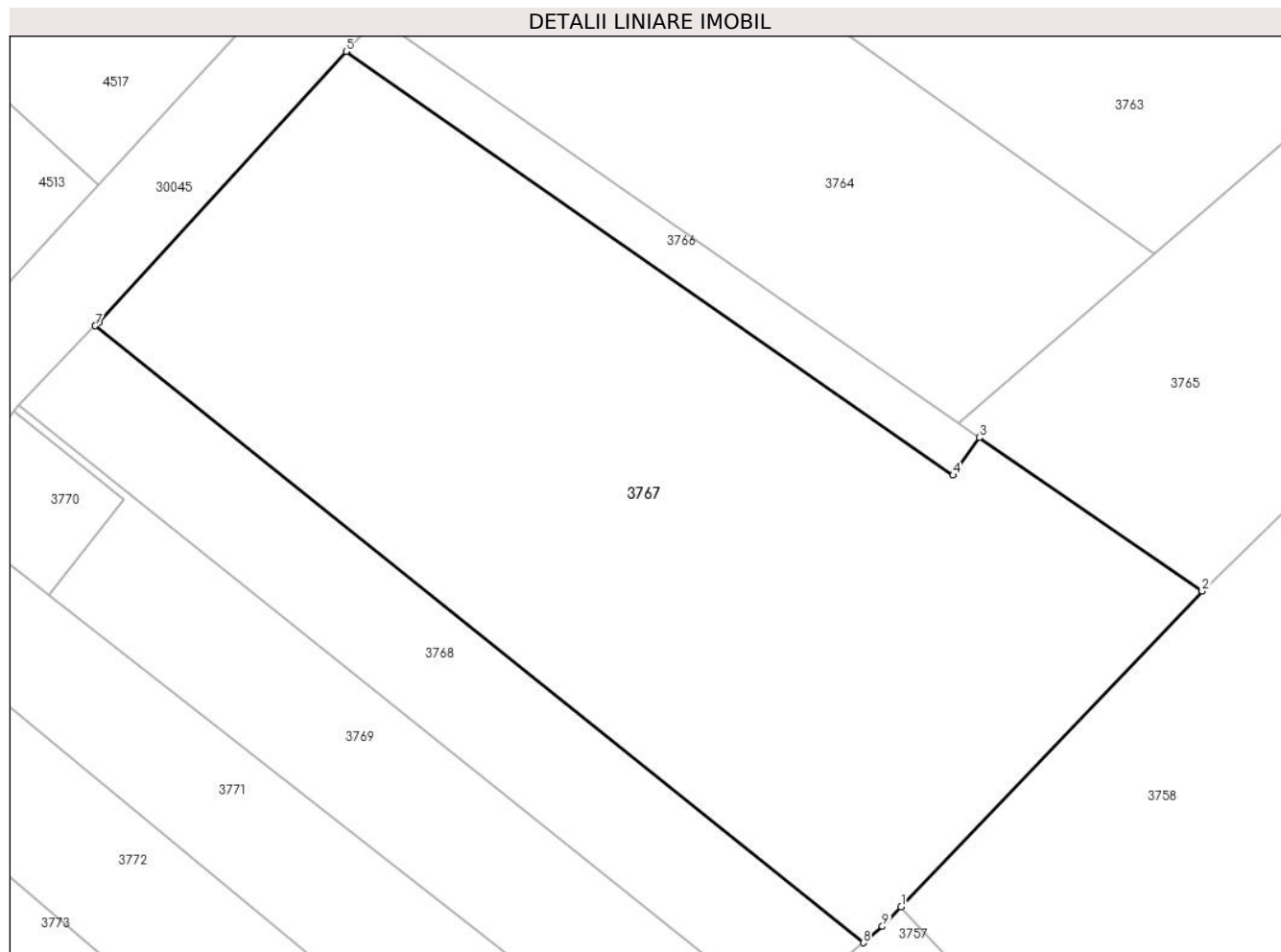
Inscrieri privind dezmembramintele dreptului de proprietate, drepturi reale de garanție și sarcini	Referințe
NU SUNT	

Anexa Nr. 1 La Partea I

Teren

Nr cadastral	Suprafața (mp)*	Observații / Referințe
	3.160	

* Suprafața este determinată în planul de proiecție Stereo 70.



Date referitoare la teren

Crt	Categorie folosință	Intravilan	Suprafața (mp)	Tarla	Parcelă	Nr. topo	Observații / Referințe
1	faneata	NU	3.160	2	145/1	-	

Lungime Segmente

1) Valorile lungimilor segmentelor sunt obținute din proiecție în plan.

Punct început	X / Y	Punct sfârșit	X / Y	Lungime segment (** (m)
1	575.580,461 392.176,458	2	575.606,774 392.204,032	38.114
2	575.606,774 392.204,032	3	575.587,29 392.217,435	23.649
3	575.587,29 392.217,435	4	575.585,002 392.214,154	4.0
4	575.585,002 392.214,154	5	575.531,937 392.251,154	64.691
5	575.531,937 392.251,154	6	575.510,3 392.227,493	32.062

Punct început	X / Y	Punct sfârşit	X / Y	Lungime segment (** (m)
6	575.510,3 392.227,493	7	575.510,006 392.227,19	0.422
7	575.510,006 392.227,19	8	575.577,147 392.173,323	86.079
8	575.577,147 392.173,323	9	575.578,825 392.174,743	2.198
9	575.578,825 392.174,743	1	575.580,461 392.176,458	2.37

** Lungimile segmentelor sunt determinate în planul de proiecție Stereo 70 și sunt rotunjite la 1 milimetru.

*** Distanța dintre puncte este formată din segmente cumulate ce sunt mai mici decât valoarea 1 milimetru.

**DATE DESPRE IMOBILUL NR. 3768**

Oficiul de Cadastru și Publicitate Imobiliară PRAHOVA
Biroul de Cadastru și Publicitate Imobiliară Ploiești

A. Partea I. Descrierea imobilului

TEREN Extravilan

Nr. CF vechi:8143

Nr. cadastral vechi:11220

Adresa: Jud. Prahova

Nr. Crt	Nr cadastral Nr. topografic	Suprafața* (mp)	Observații / Referințe
A1	21839	Din acte: 810 Masurata: 817	Sector cadastral:8 Teren neimprejmuit;

B. Partea II. Proprietari și acte

Inscrieri privitoare la dreptul de proprietate și alte drepturi reale		Referințe
59509 / 22/10/2007		
Act Administrativ nr. 10977, din 29/09/1994 emis de CJSDPAT PRAHOVA (certificat mostenitor nr.150/26.06.2006 emis de BN LUPU MARIA LUIZA;);		
B1	Intabulare, drept de PROPRIETATE, dobandit prin Lege, cota actuala 1/1, cota initiala 1/1 1) ILIE VASILESCU	A1
67207 / 28/08/2014		
Act Normativ nr. 17, din 07/03/2014 emis de Parlamentul Romaniei;		
B2	Imobil aflat sub incidenta art.3 alin.(1) din Legea 17/2014, dobandit prin Lege	A1

C. Partea III. SARCINI .

Inscrieri privind dezmembramintele dreptului de proprietate, drepturi reale de garanție și sarcini	Referințe
NU SUNT	

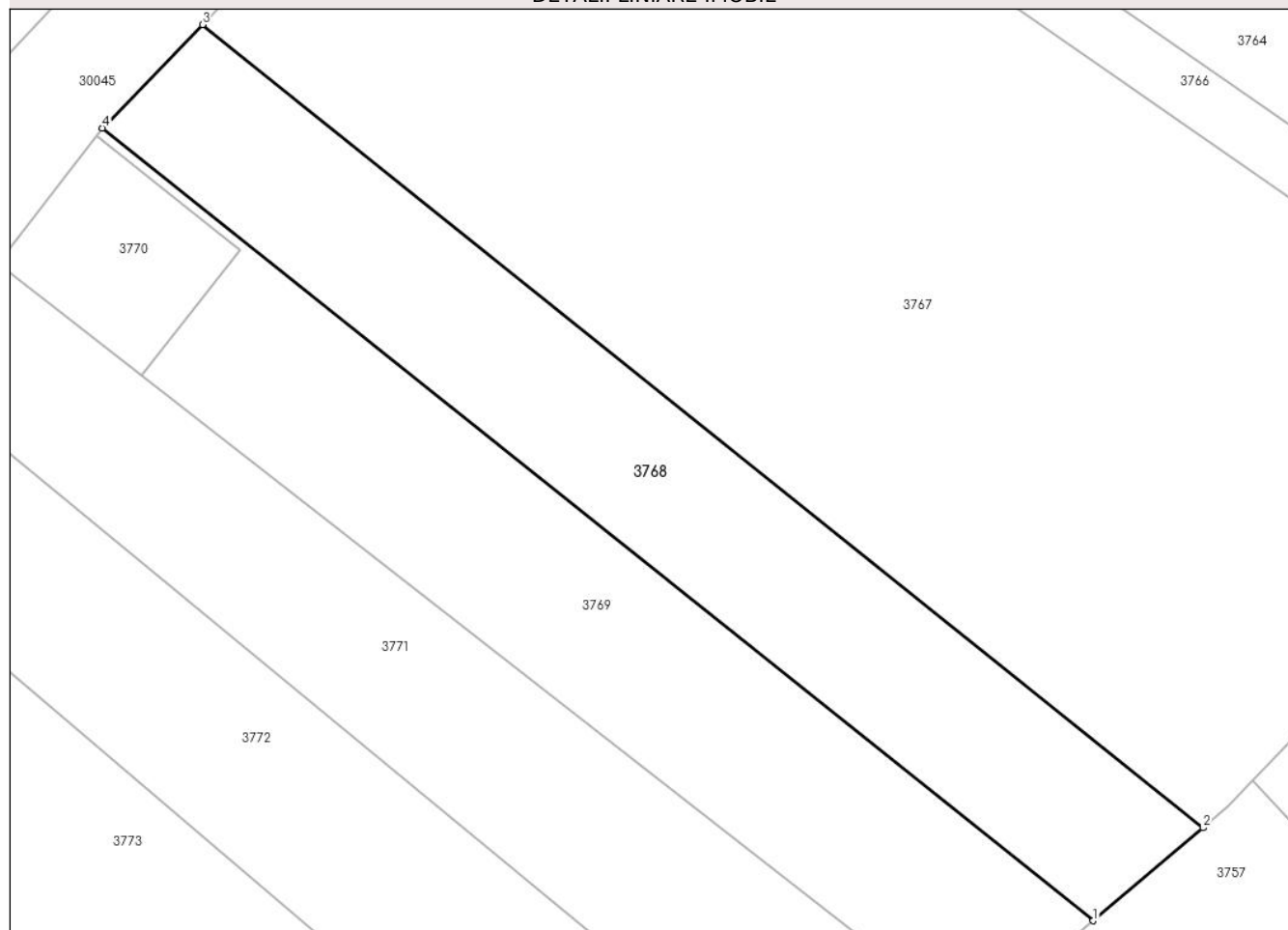
Anexa Nr. 1 La Partea I

Teren

Nr cadastral	Suprafața (mp)*	Observații / Referințe
21839	Din acte: 810 Masurata: 817	

* Suprafața este determinată în planul de proiecție Stereo 70.

DETALII LINIARE IMOBIL



Date referitoare la teren

Crt	Categorie folosință	Intravilan	Suprafața (mp)	Tarla	Parcelă	Nr. topo	Observații / Referințe
1	faneata	NU	817	2	145/2	-	

Lungime Segmente

1) Valorile lungimilor segmentelor sunt obținute din proiecție în plan.

Punct început	X / Y	Punct sfârșit	X / Y	Lungime segment (** (m)
1	575.569,774 392.167,083	2	575.577,147 392.173,323	9.659
2	575.577,147 392.173,323	3	575.510,006 392.227,19	86.079
3	575.510,006 392.227,19	4	575.503,29 392.220,26	9.65
4	575.503,29 392.220,26	1	575.569,774 392.167,083	85.135

**** Lungimile segmentelor sunt determinate în planul de proiecție Stereo 70 și sunt rotunjite la 1 milimetru.**

***** Distanța dintre puncte este formată din segmente cumulate ce sunt mai mici decât valoarea 1 milimetru.**

**DATE DESPRE IMOBILUL NR. 3769**

Oficiul de Cadastru și Publicitate Imobiliară PRAHOVA
Biroul de Cadastru și Publicitate Imobiliară Ploiești

A. Partea I. Descrierea imobilului

TEREN Extravilan

Adresa: Jud. Prahova

Nr. Crt	Nr cadastral Nr. topografic	Suprafața* (mp)	Observații / Referințe
A1	31826	789	Sector cadastral:8 Teren neimprejmuit;

B. Partea II. Proprietari și acte

Inscrieri privitoare la dreptul de proprietate și alte drepturi reale		Referințe
151105 / 28/11/2022		
Act Notarial nr. 3425, din 24/11/2022 emis de Lupu Maria Luiza (cerere + chitanta);		
B1	Se infiinteaza cartea funciara 31826 a imobilului cu numarul cadastral 31826 / UAT Paulesti, rezultat din dezmembrarea imobilului cu numarul cadastral 22250 inscris in cartea funciara 22250;	A1
Act Normativ nr. 17, din 07/03/2014 emis de Parlamentul Romaniei;		
B2	Imobil aflat sub incidenta art.3 alin.(1) din Legea 17/2014, dobandit prin Lege <i>OBSERVATII: pozitie transcrisa din CF 22250/Paulesti, inscrisa prin incheierea nr. 67322 din 28/08/2014;</i>	A1
Act Notarial nr. 1449, din 04/10/2019 emis de NP Poeana Alexandru Razvan Ionut;		
B3	Intabulare, drept de PROPRIETATEcumparare ca bun comun, dobandit prin Conventie, cota actuala 1/1, cota initiala 1/1 1) DUMA CRISTIAN 2) DUMA NICOLETA-IONELA <i>OBSERVATII: pozitie transcrisa din CF 22250/Paulesti, inscrisa prin incheierea nr. 112630 din 14/10/2019;</i>	A1

C. Partea III. SARCINI .

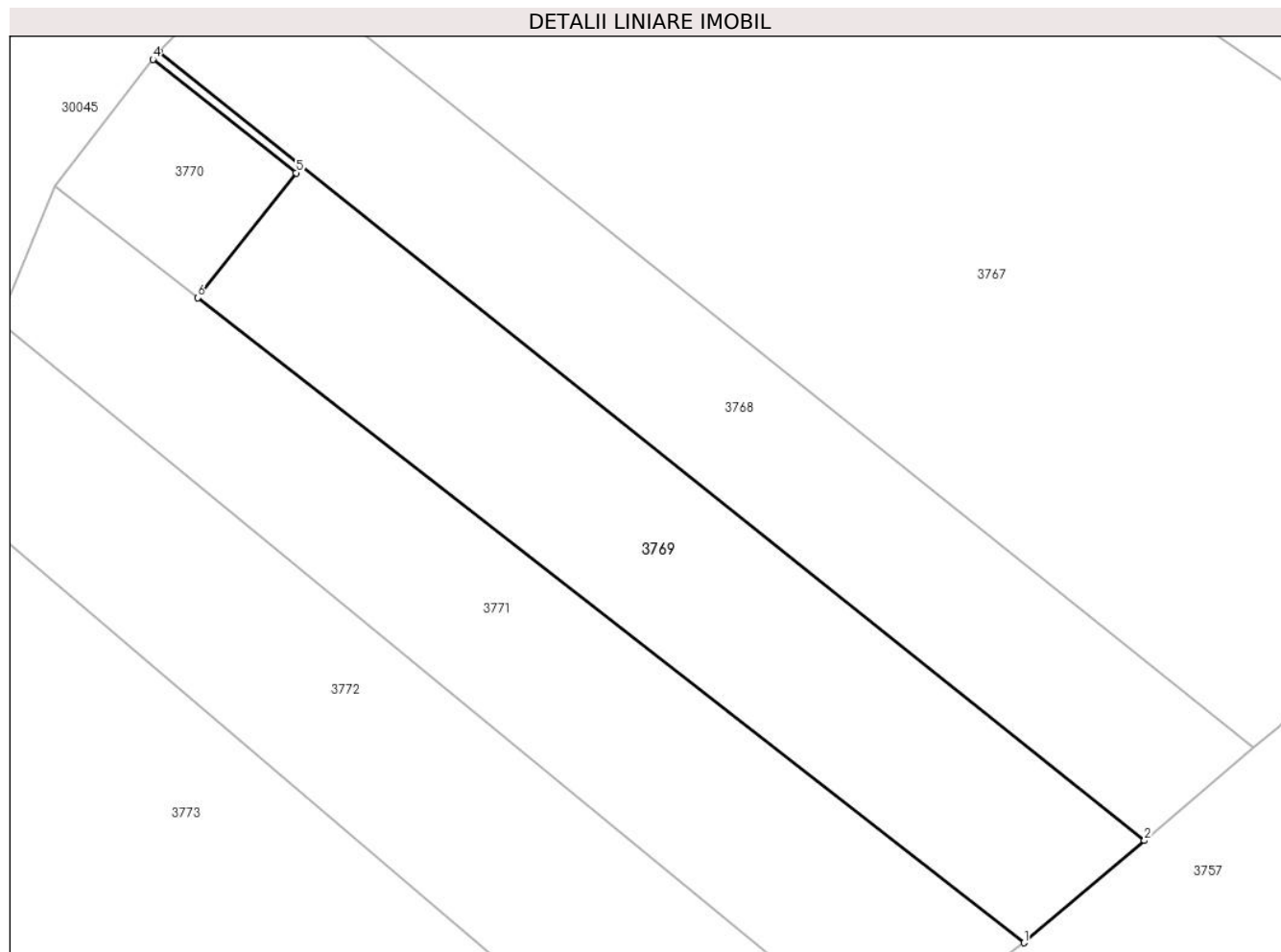
Inscrieri privind dezmembramintele dreptului de proprietate, drepturi reale de garanție și sarcini	Referințe
NU SUNT	

Anexa Nr. 1 La Partea I

Teren

Nr cadastral	Suprafața (mp)*	Observații / Referințe
31826	789	

* Suprafața este determinată în planul de proiecție Stereo 70.



Date referitoare la teren

Crt	Categorie folosință	Intra vilan	Suprafața (mp)	Tarla	Parcelă	Nr. topo	Observații / Referințe
1	faneata	NU	789	2	145/3	-	

Lungime Segmente

1) Valorile lungimilor segmentelor sunt obținute din proiecție în plan.

Punct început	X / Y	Punct sfârșit	X / Y	Lungime segment (** (m)
1	575.561,642 392.160,201	2	575.569,774 392.167,083	10.653
2	575.569,774 392.167,083	3	575.503,29 392.220,26	85.135
3	575.503,29 392.220,26	4	575.502,872 392.219,719	0.684
4	575.502,872 392.219,719	5	575.512,535 392.212,078	12.319
5	575.512,535 392.212,078	6	575.505,909 392.203,655	10.717

Punct început	X / Y	Punct sfârșit	X / Y	Lungime segment (** (m)
6	575.505,909 392.203,655	1	575.561,642 392.160,201	70.671

** Lungimile segmentelor sunt determinate în planul de proiecție Stereo 70 și sunt rotunjite la 1 milimetru.

*** Distanța dintre puncte este formată din segmente cumulate ce sunt mai mici decât valoarea 1 milimetru.

**DATE DESPRE IMOBILUL NR. 3770**

Oficiul de Cadastru și Publicitate Imobiliară PRAHOVA
Biroul de Cadastru și Publicitate Imobiliară Ploiești

A. Partea I. Descrierea imobilului

TEREN Extravilan

Adresa: Jud. Prahova

Nr. Crt	Nr cadastral Nr. topografic	Suprafața* (mp)	Observații / Referințe
A1	31827	132	Sector cadastral:8 Teren neimprejmuit;

B. Partea II. Proprietari și acte

Inscrieri privitoare la dreptul de proprietate și alte drepturi reale		Referințe
151105 / 28/11/2022		
Act Notarial nr. 3425, din 24/11/2022 emis de Lupu Maria Luiza (cerere + chitanta);		
B1	Se infiinteaza cartea funciara 31827 a imobilului cu numarul cadastral 31827 / UAT Paulesti, rezultat din dezmembrarea imobilului cu numarul cadastral 22250 inscris in cartea funciara 22250;	A1
Act Normativ nr. 17, din 07/03/2014 emis de Parlamentul Romaniei;		
B2	Imobil aflat sub incidenta art.3 alin.(1) din Legea 17/2014, dobandit prin Lege <i>OBSERVATII: pozitie transcrisa din CF 22250/Paulesti, inscrisa prin incheierea nr. 67322 din 28/08/2014;</i>	A1
Act Notarial nr. 1449, din 04/10/2019 emis de NP Poeana Alexandru Razvan Ionut;		
B3	Intabulare, drept de PROPRIETATEcumparare ca bun comun, dobandit prin Conventie, cota actuala 1/1, cota initiala 1/1 1) DUMA CRISTIAN 2) DUMA NICOLETA-IONELA <i>OBSERVATII: pozitie transcrisa din CF 22250/Paulesti, inscrisa prin incheierea nr. 112630 din 14/10/2019;</i>	A1

C. Partea III. SARCINI .

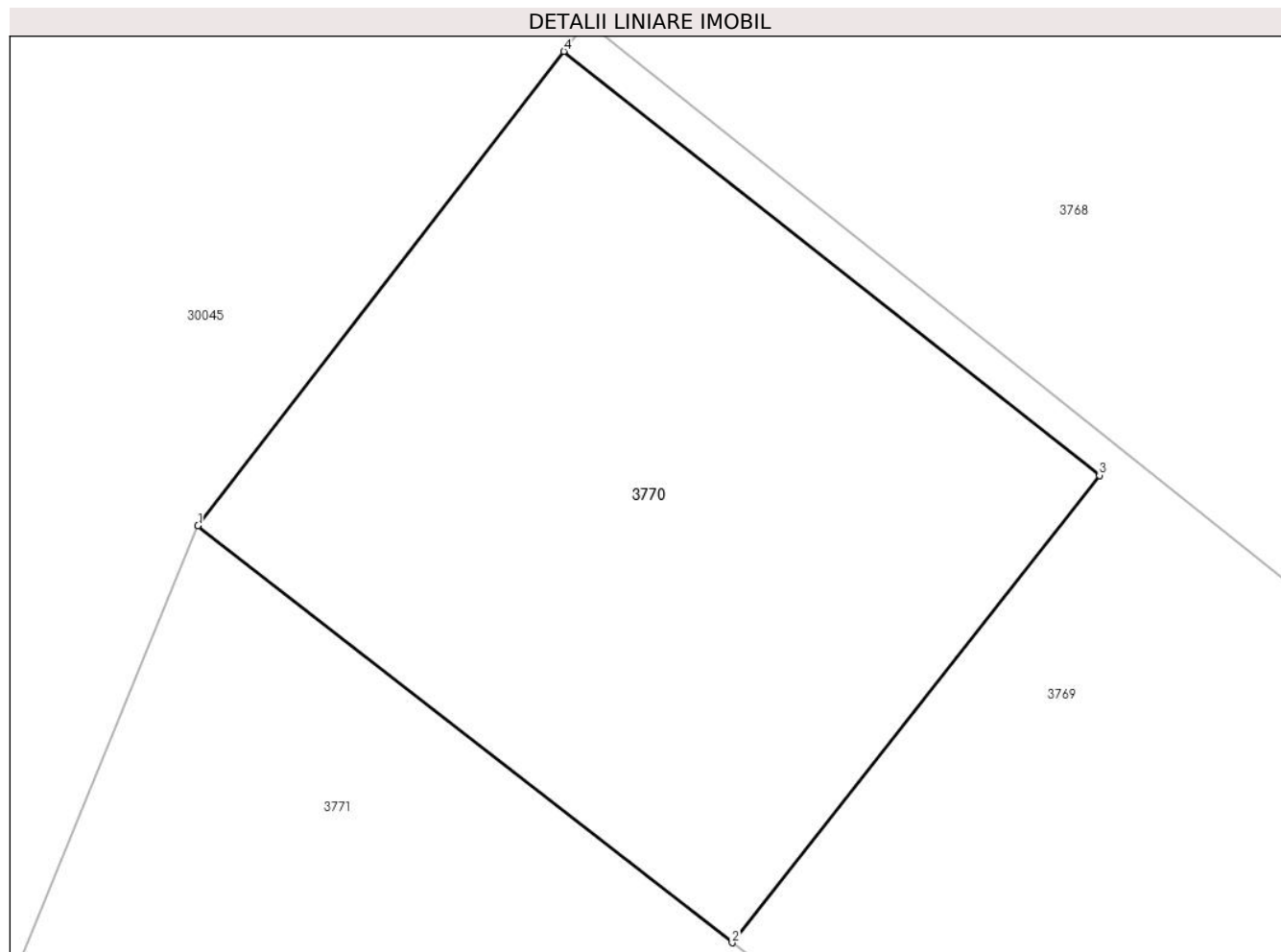
Inscrieri privind dezmembramintele dreptului de proprietate, drepturi reale de garanție și sarcini	Referințe
NU SUNT	

Anexa Nr. 1 La Partea I

Teren

Nr cadastral	Suprafața (mp)*	Observații / Referințe
31827	132	

* Suprafața este determinată în planul de proiecție Stereo 70.



Date referitoare la teren

Crt	Categorie folosință	Intra vilan	Suprafața (mp)	Tarla	Parcelă	Nr. topo	Observații / Referințe
1	faneata	NU	132	2	145/3	-	

Lungime Segmente

1) Valorile lungimilor segmentelor sunt obținute din proiecție în plan.

Punct început	X / Y	Punct sfârșit	X / Y	Lungime segment (** (m)
1	575.496,27 392.211,17	2	575.505,909 392.203,655	12.222
2	575.505,909 392.203,655	3	575.512,535 392.212,078	10.717
3	575.512,535 392.212,078	4	575.502,872 392.219,719	12.319
4	575.502,872 392.219,719	1	575.496,27 392.211,17	10.801

** Lungimile segmentelor sunt determinate în planul de proiecție Stereo 70 și sunt rotunjite la 1 milimetru.

***** Distanţa dintre puncte este formată din segmente cumulate ce sunt mai mici decât valoarea 1 milimetru.**

**DATE DESPRE IMOBILUL NR. 3771**

Oficiul de Cadastru și Publicitate Imobiliară PRAHOVA
Biroul de Cadastru și Publicitate Imobiliară Ploiești

A. Partea I. Descrierea imobilului

TEREN Extravilan

Adresa: Jud. Prahova

Nr. Crt	Nr cadastral Nr. topografic	Suprafața* (mp)	Observații / Referințe
A1		836	Sector cadastral:8 Teren neimprejmuit;

B. Partea II. Proprietari și acte

Inscrieri privitoare la dreptul de proprietate și alte drepturi reale	Referințe
/	
Act Administrativ nr. 10975, din 29/09/1994 emis de CJSDPAT PRAHOVA;	
B1	A1
Intabulare, drept de PROPRIETATE, dobandit prin Reconstituire, cota actuala 1/1, cota initiala 1/1	
1) POPA VICTORIA	
2) DRAGOMIR MARIA	
3) PAUN I GEORGETA	
4) POPA I ION	

C. Partea III. SARCINI .

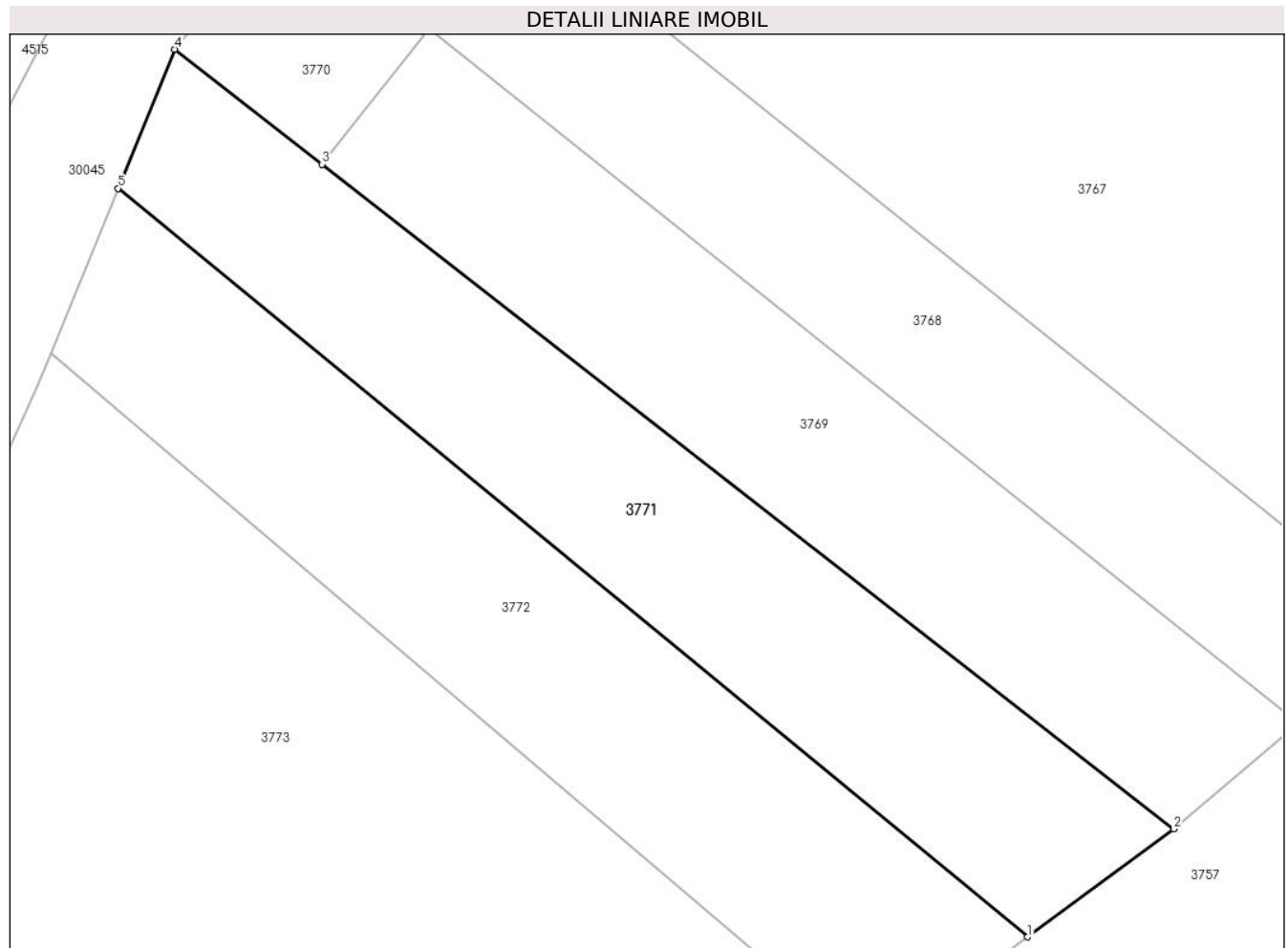
Inscrieri privind dezmembramintele dreptului de proprietate, drepturi reale de garanție și sarcini	Referințe
NU SUNT	

Anexa Nr. 1 La Partea I

Teren

Nr cadastral	Suprafața (mp)*	Observații / Referințe
	836	

* Suprafața este determinată în planul de proiecție Stereo 70.



Date referitoare la teren

Crt	Categorie folosință	Intravilan	Suprafața (mp)	Tarla	Parcelă	Nr. topo	Observații / Referințe
1	faneata	NU	836	2	145/4	-	

Lungime Segmente

1) Valorile lungimilor segmentelor sunt obținute din proiecție în plan.

Punct început	X / Y	Punct sfârșit	X / Y	Lungime segment (** (m)
1	575.552,078 392.153,145	2	575.561,642 392.160,201	11.885
2	575.561,642 392.160,201	3	575.505,909 392.203,655	70.671
3	575.505,909 392.203,655	4	575.496,27 392.211,17	12.222
4	575.496,27 392.211,17	5	575.492,553 392.202,084	9.817
5	575.492,553 392.202,084	1	575.552,078 392.153,145	77.06

**** Lungimile segmentelor sunt determinate în planul de proiecție Stereo 70 și sunt rotunjite la 1 milimetru.**

***** Distanța dintre puncte este formată din segmente cumulate ce sunt mai mici decât valoarea 1 milimetru.**

**DATE DESPRE IMOBILUL NR. 3772**

Oficiul de Cadastru și Publicitate Imobiliară PRAHOVA
Biroul de Cadastru și Publicitate Imobiliară Ploiești

A. Partea I. Descrierea imobilului

TEREN Extravilan

Adresa: Jud. Prahova

Nr. Crt	Nr cadastral Nr. topografic	Suprafața* (mp)	Observații / Referințe
A1		861	Sector cadastral:8 Teren neimprejmuit;

B. Partea II. Proprietari și acte

Inscrieri privitoare la dreptul de proprietate și alte drepturi reale		Referințe
/		
Act Administrativ nr. 31457, din 09/12/1994 emis de CJSDPAT PRAHOVA;		
B1	Intabulare, drept de PROPRIETATE, dobandit prin Reconstituire, cota actuala 1/1, cota initiala 1/1 1) ANTONESCU I ADRIAN 2) ANTONESCU I GHEORGHE 3) ANTONESCU GHE ELENA	A1

C. Partea III. SARCINI .

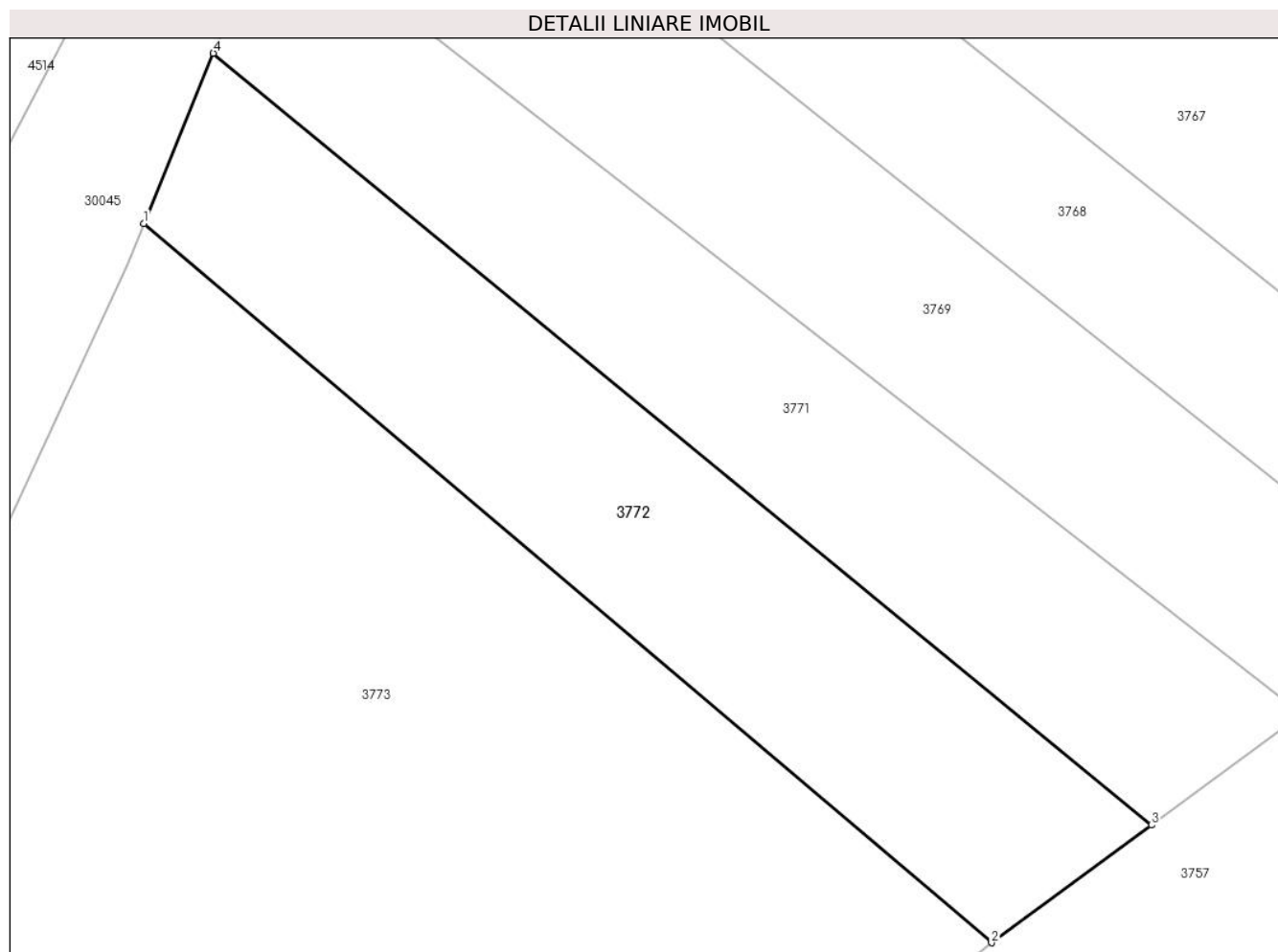
Inscrieri privind dezmembramintele dreptului de proprietate, drepturi reale de garanție și sarcini	Referințe
NU SUNT	

Anexa Nr. 1 La Partea I

Teren

Nr cadastral	Suprafața (mp)*	Observații / Referințe
	861	

* Suprafața este determinată în planul de proiecție Stereo 70.



Date referitoare la teren

Crt	Categorie folosință	Intravilan	Suprafața (mp)	Tarla	Parcelă	Nr. topo	Observații / Referințe
1	faneata	NU	861	2	145/5	-	

Lungime Segmente

1) Valorile lungimilor segmentelor sunt obținute din proiecție în plan.

Punct început	X / Y	Punct sfârșit	X / Y	Lungime segment (** (m)
1	575.488,142 392.191,301	2	575.541,923 392.145,688	70.519
2	575.541,923 392.145,688	3	575.552,078 392.153,145	12.599
3	575.552,078 392.153,145	4	575.492,553 392.202,084	77.06
4	575.492,553 392.202,084	1	575.488,142 392.191,301	11.65

** Lungimile segmentelor sunt determinate în planul de proiecție Stereo 70 și sunt rotunjite la 1 milimetru.

***** Distanţa dintre puncte este formată din segmente cumulate ce sunt mai mici decât valoarea 1 milimetru.**

**DATE DESPRE IMOBILUL NR. 3773**

Oficiul de Cadastru și Publicitate Imobiliară PRAHOVA
Biroul de Cadastru și Publicitate Imobiliară Ploiești

A. Partea I. Descrierea imobilului

TEREN Intravilan

Adresa: Loc. Gageni, Str Eternitatii, Nr. 4, Jud. Prahova

Nr. Crt	Nr cadastral Nr. topografic	Suprafața* (mp)	Observații / Referințe
A1		6.565	Sector cadastral:8 Teren imprejmuit;

B. Partea II. Proprietari și acte

Inscrieri privitoare la dreptul de proprietate și alte drepturi reale		Referințe
/		
Act Normativ nr. 7, din 13/03/1996 emis de PARLAMENTUL ROMANIEI;		
B1	Inscrierea posesiei, drept de PROPRIETATE, dobandit prin Lege, cota actuala 1/1, cota initiala 1/1 1) NEIDENTIFICAT NEIDENTIFICAT	A1
Act Normativ nr. 7, din 13/03/1996 emis de PARLAMENTUL ROMANIEI (art.13);		
B2	Se noteaza mentiunea de proprietar neidentificat.	A1

C. Partea III. SARCINI .

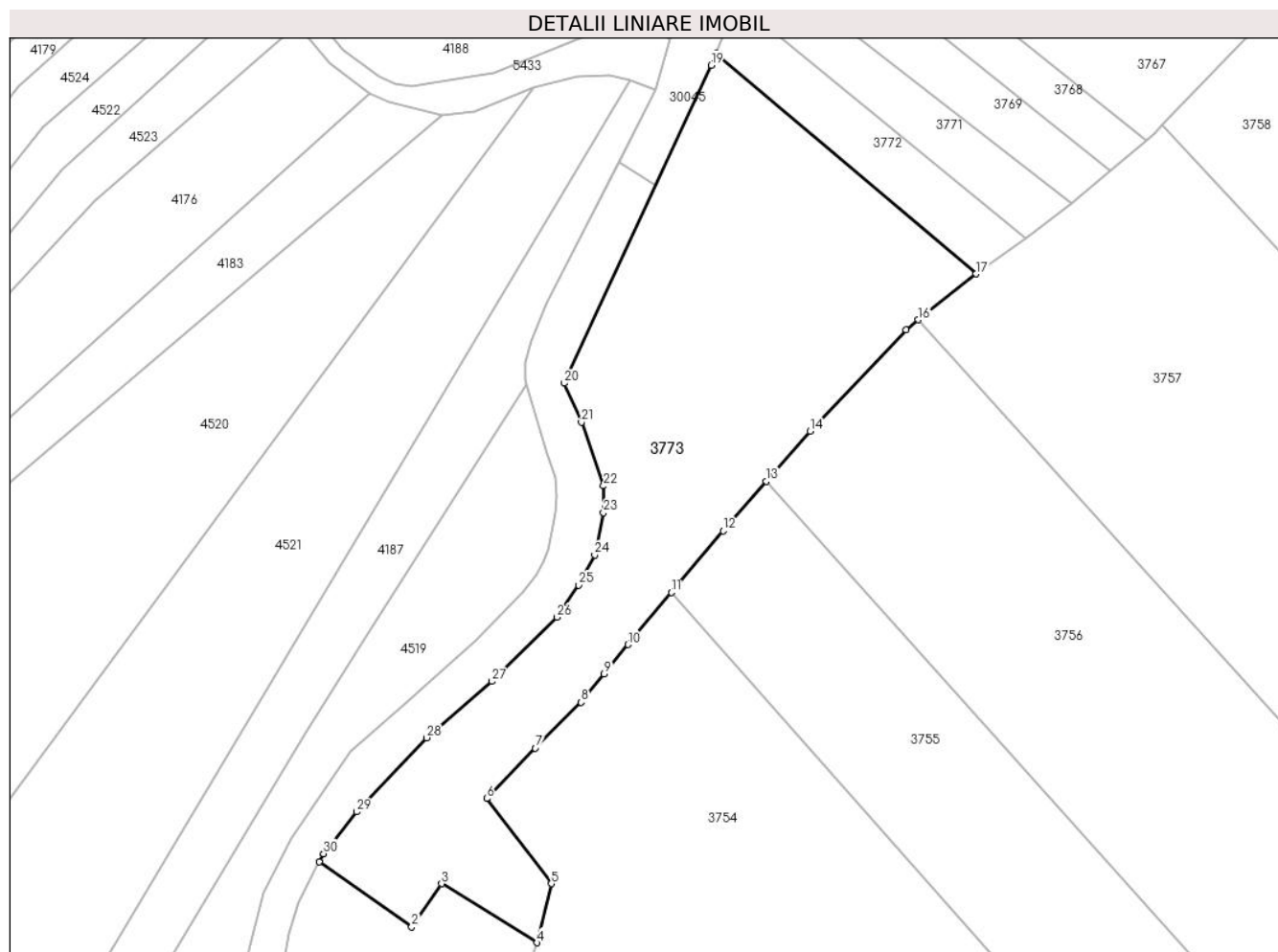
Inscrieri privind dezmembramintele dreptului de proprietate, drepturi reale de garanție și sarcini	Referințe
NU SUNT	

Anexa Nr. 1 La Partea I

Teren

Nr cadastral	Suprafața (mp)*	Observații / Referințe
	6.565	

* Suprafața este determinată în planul de proiecție Stereo 70.



Date referitoare la teren

Crt	Categorie folosință	Intravilan	Suprafața (mp)	Tarla	Parcelă	Nr. topo	Observații / Referințe
1	curți constructii	DA	6.565	2	136	-	

Lungime Segmente

1) Valorile lungimilor segmentelor sunt obținute din proiecție în plan.

Punct început	X / Y	Punct sfârșit	X / Y	Lungime segment (** (m)
1	575.406,07 392.024,195	2	575.425,212 392.010,783	23.373
3	575.431,377 392.019,665	4	575.451,146 392.007,47	23.228
5	575.454,06 392.019,693	6	575.440,716 392.037,288	22.083
7	575.450,75 392.047,696	8	575.460,24 392.057,161	13.403
9	575.464,983 392.062,994	10	575.469,945 392.069,096	7.865

Punct început	X / Y	Punct sfârșit	X / Y	Lungime segment (** (m)
2	575.425,212 392.010,783	3	575.431,377 392.019,665	10.812
4	575.451,146 392.007,47	5	575.454,06 392.019,693	12.566
6	575.440,716 392.037,288	7	575.450,75 392.047,696	14.457
8	575.460,24 392.057,161	9	575.464,983 392.062,994	7.518
10	575.469,945 392.069,096	11	575.478,942 392.079,854	14.024

Punct început	X / Y	Punct sfârșit	X / Y	Lungime segment (** (m)
11	575.478,942 392.079,854	12	575.489,604 392.092,602	16.619
13	575.498,564 392.102,833	14	575.507,626 392.113,179	13.754
15	575.527,421 392.134,189	16	575.529,989 392.136,225	3.277
17	575.541,923 392.145,688	18	575.488,142 392.191,301	70.519
19	575.487,133 392.188,832	20	575.456,77 392.123,094	72.411
21	575.460,289 392.115,049	22	575.464,869 392.101,883	13.94
23	575.464,869 392.096,335	24	575.463,042 392.087,646	8.879
25	575.459,681 392.081,386	26	575.455,233 392.074,768	7.974
27	575.441,817 392.061,47	28	575.428,258 392.049,841	17.863
29	575.413,818 392.034,509	30	575.406,961 392.025,891	11.013

Punct început	X / Y	Punct sfârșit	X / Y	Lungime segment (** (m)
12	575.489,604 392.092,602	13	575.498,564 392.102,833	13.6
14	575.507,626 392.113,179	15	575.527,421 392.134,189	28.866
16	575.529,989 392.136,225	17	575.541,923 392.145,688	15.231
18	575.488,142 392.191,301	19	575.487,133 392.188,832	2.667
20	575.456,77 392.123,094	21	575.460,289 392.115,049	8.781
22	575.464,869 392.101,883	23	575.464,869 392.096,335	5.548
24	575.463,042 392.087,646	25	575.459,681 392.081,386	7.105
26	575.455,233 392.074,768	27	575.441,817 392.061,47	18.89
28	575.428,258 392.049,841	29	575.413,818 392.034,509	21.061
30	575.406,961 392.025,891	1	575.406,07 392.024,195	1.916

** Lungimile segmentelor sunt determinate în planul de proiecție Stereo 70 și sunt rotunjite la 1 milimetru.

*** Distanța dintre puncte este formată din segmente cumulate ce sunt mai mici decât valoarea 1 milimetru.

**DATE DESPRE IMOBILUL NR. 3774**

Oficiul de Cadastru și Publicitate Imobiliară PRAHOVA
Biroul de Cadastru și Publicitate Imobiliară Ploiești

A. Partea I. Descrierea imobilului

TEREN Necunoscut

Adresa: Loc. Gageni, Jud. Prahova

Nr. Crt	Nr cadastral Nr. topografic	Suprafața* (mp)	Observații / Referințe
A1		431	Sector cadastral:8 Teren neimprejmuit;

B. Partea II. Proprietari și acte

Inscrieri privitoare la dreptul de proprietate și alte drepturi reale		Referințe
/		
Hotarare Judecatoreasca nr. 1326, din 12/02/2008 emis de JUDECĂTORIA PLOIEȘTI;		
B1	Intabulare, drept de PROPRIETATE, cu titlu de partaj succesoral, dobandit prin Hotarare Judecatoreasca, cota actuala 1/1, cota initiala 1/1 1) IORDACHE ILIE MARIN	A1

C. Partea III. SARCINI .

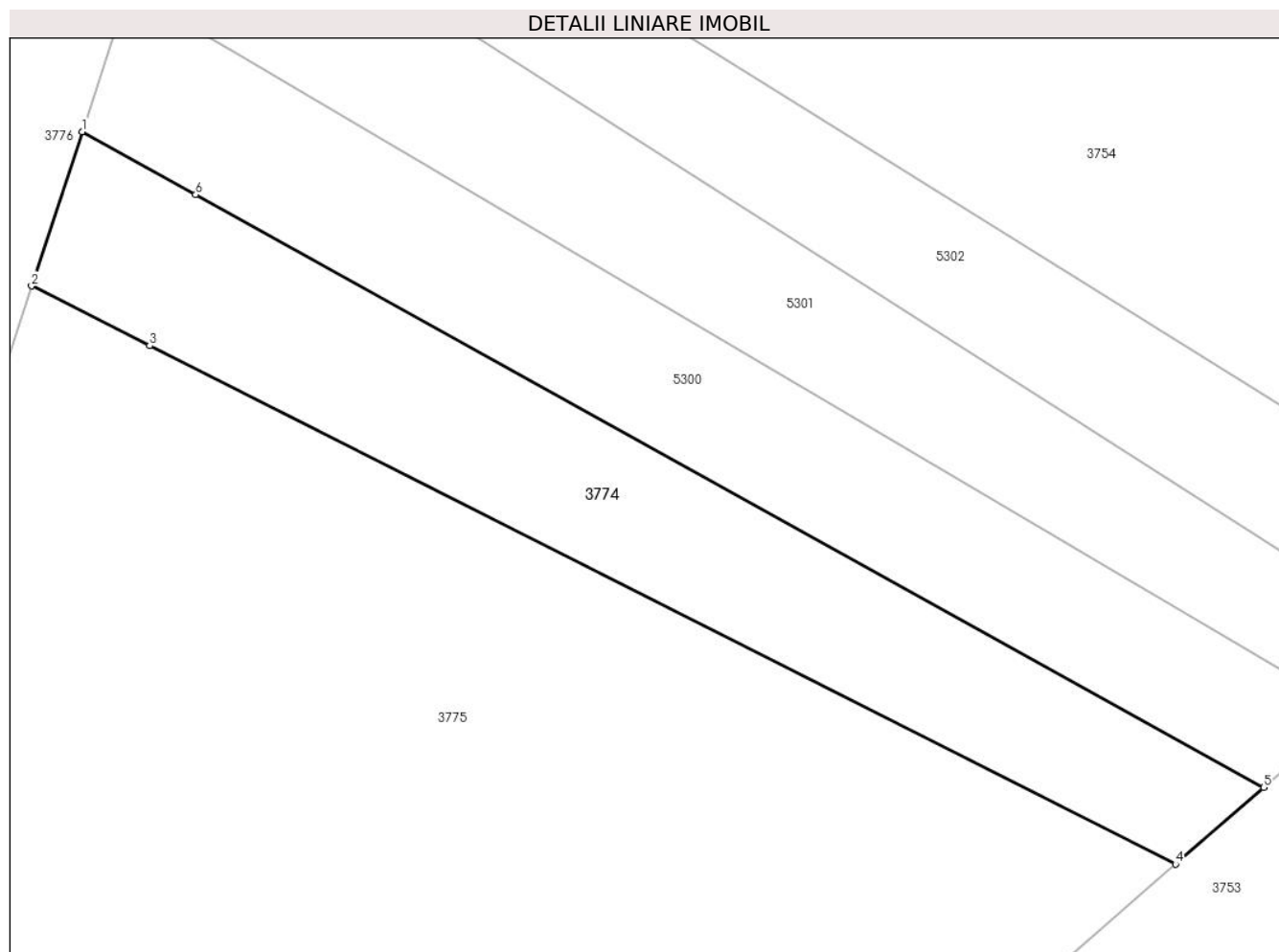
Inscrieri privind dezmembramintele dreptului de proprietate, drepturi reale de garanție și sarcini	Referințe
NU SUNT	

Anexa Nr. 1 La Partea I

Teren

Nr cadastral	Suprafața (mp)*	Observații / Referințe
	431	

* Suprafața este determinată în planul de proiecție Stereo 70.



Date referitoare la teren

Crt	Categorie folosință	Intra vilan	Suprafața (mp)	Tarla	Parcelă	Nr. topo	Observații / Referințe
1	faneata	NU	381	2	140/1	-	
2	faneata	DA	51	2	140/1	-	

Lungime Segmente

1) Valorile lungimilor segmentelor sunt obținute din proiecție în plan.

Punct început	X / Y	Punct sfârșit	X / Y	Lungime segment (** (m)
1	575.438,875 391.973,641	2	575.436,376 391.966,034	8.007
2	575.436,376 391.966,034	3	575.442,2 391.963,091	6.525
3	575.442,2 391.963,091	4	575.492,824 391.937,515	56.718
4	575.492,824 391.937,515	5	575.497,183 391.941,303	5.775

Punct început	X / Y	Punct sfârșit	X / Y	Lungime segment (** (m)
5	575.497,183 391.941,303	6	575.444,473 391.970,536	60.274
6	575.444,473 391.970,536	1	575.438,875 391.973,641	6.401

** Lungimile segmentelor sunt determinate în planul de proiecție Stereo 70 și sunt rotunjite la 1 milimetru.

*** Distanța dintre puncte este formată din segmente cumulate ce sunt mai mici decât valoarea 1 milimetru.

**DATE DESPRE IMOBILUL NR. 3775**

Oficiul de Cadastru și Publicitate Imobiliară PRAHOVA
Biroul de Cadastru și Publicitate Imobiliară Ploiești

A. Partea I. Descrierea imobilului

TEREN Necunoscut

Adresa: Loc. Gageni, Jud. Prahova

Nr. Crt	Nr cadastral Nr. topografic	Suprafața* (mp)	Observații / Referințe
A1		1.740	Sector cadastral:8 Teren neimprejmuit;

B. Partea II. Proprietari și acte

Inscrieri privitoare la dreptul de proprietate și alte drepturi reale		Referințe
/		
Act Notarial nr. 740, din 18/10/2021 emis de NP IVAN CONSTANTIN;		
B1	Intabulare, drept de PROPRIETATE, cu titlu de moștenire, dobandit prin Succesiune, cota actuala 1/1, cota initiala 1/1 1) TOMA ELENA	A1

C. Partea III. SARCINI .

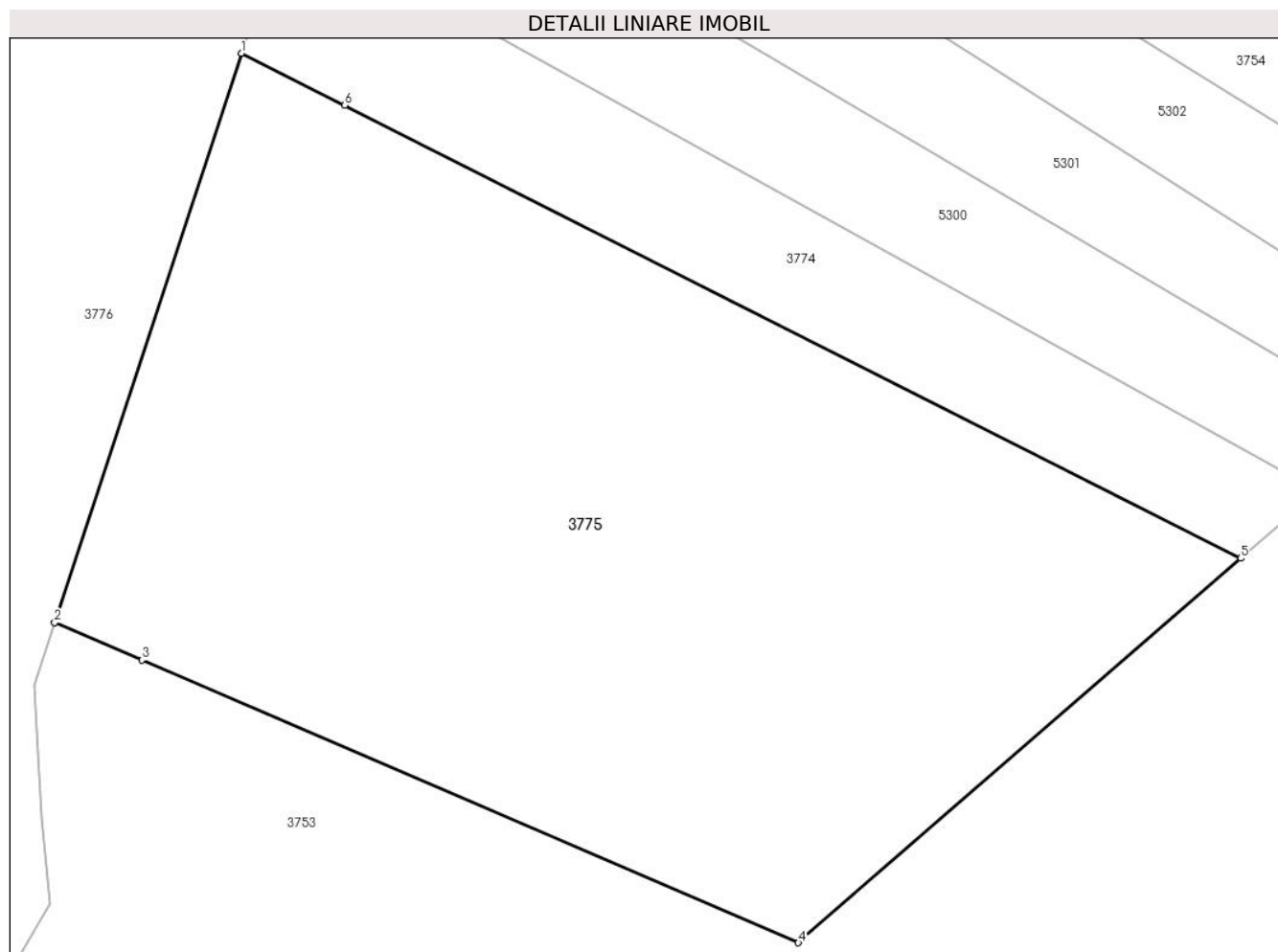
Inscrieri privind dezmembramintele dreptului de proprietate, drepturi reale de garanție și sarcini	Referințe
NU SUNT	

Anexa Nr. 1 La Partea I

Teren

Nr cadastral	Suprafața (mp)*	Observații / Referințe
	1.740	

* Suprafața este determinată în planul de proiecție Stereo 70.



Date referitoare la teren

Crt	Categorie folosință	Intravilan	Suprafața (mp)	Tarla	Parcelă	Nr. topo	Observații / Referințe
1	faneata	NU	1.545	2	140/2	-	
2	faneata	DA	195	2	140/2	-	

Lungime Segmente

1) Valorile lungimilor segmentelor sunt obținute din proiecție în plan.

Punct început	X / Y	Punct sfârșit	X / Y	Lungime segment (** (m)
1	575.436,376 391.966,034	2	575.425,813 391.933,878	33.846
2	575.425,813 391.933,878	3	575.430,734 391.931,761	5.357
3	575.430,734 391.931,761	4	575.467,838 391.915,801	40.391
4	575.467,838 391.915,801	5	575.492,824 391.937,515	33.103

Punct început	X / Y	Punct sfârșit	X / Y	Lungime segment (** (m)
5	575.492,824 391.937,515	6	575.442,2 391.963,091	56.718
6	575.442,2 391.963,091	1	575.436,376 391.966,034	6.525

** Lungimile segmentelor sunt determinate în planul de proiecție Stereo 70 și sunt rotunjite la 1 milimetru.

*** Distanța dintre puncte este formată din segmente cumulate ce sunt mai mici decât valoarea 1 milimetru.

**DATE DESPRE IMOBILUL NR. 3776**

Oficiul de Cadastru și Publicitate Imobiliară PRAHOVA
Biroul de Cadastru și Publicitate Imobiliară Ploiești

A. Partea I. Descrierea imobilului

TEREN Intravilan

Adresa: Loc. Gageni, Str Eternitatii, Jud. Prahova

Nr. Crt	Nr cadastral Nr. topografic	Suprafața* (mp)	Observații / Referințe
A1		4.700	Sector cadastral:8 Teren neimprejmuit;

B. Partea II. Proprietari și acte

Inscrieri privitoare la dreptul de proprietate și alte drepturi reale		Referințe
/		
Act Normativ nr. 7, din 13/03/1996 emis de PARLAMENTUL ROMANIEI;		
B1	Inscrierea posesiei, drept de PROPRIETATE, dobandit prin Lege, cota actuala 1/1, cota initiala 1/1 1) NEIDENTIFICAT NEIDENTIFICAT	A1
Act Normativ nr. 7, din 13/03/1996 emis de PARLAMENTUL ROMANIEI (art.13);		
B2	Se noteaza mentiunea de proprietar neidentificat.	A1

C. Partea III. SARCINI .

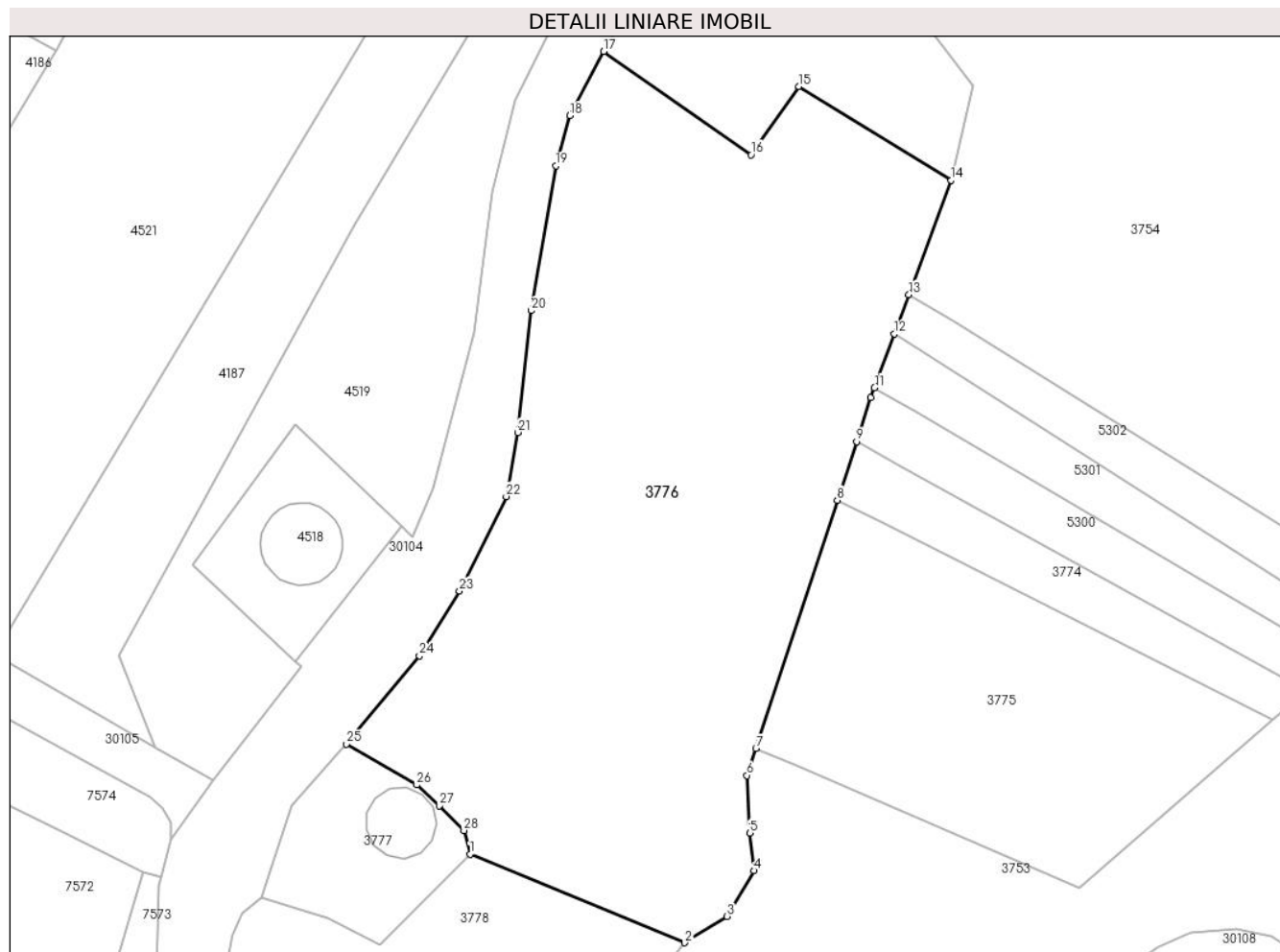
Inscrieri privind dezmembramintele dreptului de proprietate, drepturi reale de garanție și sarcini	Referințe
NU SUNT	

Anexa Nr. 1 La Partea I

Teren

Nr cadastral	Suprafața (mp)*	Observații / Referințe
	4.700	

* Suprafața este determinată în planul de proiecție Stereo 70.



Date referitoare la teren

Crt	Categorie folosință	Intravilan	Suprafața (mp)	Tarla	Parcelă	Nr. topo	Observații / Referințe
1	curți constructii	DA	4.700	2	141	-	

Lungime Segmente

1) Valorile lungimilor segmentelor sunt obținute din proiecție în plan.

Punct început	X / Y	Punct sfârșit	X / Y	Lungime segment (** (m))
1	575.388,748 391.920,153	2	575.416,592 391.908,689	30.112
3	575.422,075 391.912,114	4	575.425,573 391.918,028	6.871
5	575.425,05 391.922,888	6	575.424,66 391.930,368	7.49
7	575.425,813 391.933,878	8	575.436,376 391.966,034	33.846
9	575.438,875 391.973,641	10	575.440,747 391.979,338	5.997

Punct început	X / Y	Punct sfârșit	X / Y	Lungime segment (** (m))
2	575.416,592 391.908,689	3	575.422,075 391.912,114	6.465
4	575.425,573 391.918,028	5	575.425,05 391.922,888	4.888
6	575.424,66 391.930,368	7	575.425,813 391.933,878	3.695
8	575.436,376 391.966,034	9	575.438,875 391.973,641	8.007
10	575.440,747 391.979,338	11	575.441,22 391.980,617	1.364

Punct început	X / Y	Punct sfârșit	X / Y	Lungime segment (** (m)
11	575.441,22 391.980,617	12	575.443,804 391.987,608	7.453
13	575.445,679 391.992,68	14	575.451,146 392.007,47	15.768
15	575.431,377 392.019,665	16	575.425,212 392.010,783	10.812
17	575.406,07 392.024,195	18	575.401,697 392.015,867	9.406
19	575.399,86 392.009,364	20	575.396,647 391.990,593	19.044
21	575.394,953 391.974,821	22	575.393,43 391.966,511	8.448
23	575.387,361 391.954,269	24	575.382,161 391.945,868	9.88
25	575.372,677 391.934,421	26	575.381,845 391.929,131	10.585
27	575.384,731 391.926,446	28	575.387,953 391.923,245	4.542

Punct început	X / Y	Punct sfârșit	X / Y	Lungime segment (** (m)
12	575.443,804 391.987,608	13	575.445,679 391.992,68	5.407
14	575.451,146 392.007,47	15	575.431,377 392.019,665	23.228
16	575.425,212 392.010,783	17	575.406,07 392.024,195	23.373
18	575.401,697 392.015,867	19	575.399,86 392.009,364	6.757
20	575.396,647 391.990,593	21	575.394,953 391.974,821	15.863
22	575.393,43 391.966,511	23	575.387,361 391.954,269	13.664
24	575.382,161 391.945,868	25	575.372,677 391.934,421	14.865
26	575.381,845 391.929,131	27	575.384,731 391.926,446	3.942
28	575.387,953 391.923,245	1	575.388,748 391.920,153	3.193

** Lungimile segmentelor sunt determinate în planul de proiecție Stereo 70 și sunt rotunjite la 1 milimetru.

*** Distanța dintre puncte este formată din segmente cumulate ce sunt mai mici decât valoarea 1 milimetru.

**DATE DESPRE IMOBILUL NR. 3777**

Oficiul de Cadastru și Publicitate Imobiliară PRAHOVA
Biroul de Cadastru și Publicitate Imobiliară Ploiești

A. Partea I. Descrierea imobilului

TEREN Intravilan

Adresa: Loc. Gageni, Str Eternității, Nr. 4, Jud. Prahova

Nr. Crt	Nr cadastral Nr. topografic	Suprafața* (mp)	Observații / Referințe
A1	28677	Din acte: 400 Masurata: 414	Sector cadastral:8 Teren imprejmuit;

Construcții

Crt	Nr cadastral Nr. topografic	Adresa	Observații / Referințe
A1.1	28677-C1	Loc. Gageni, Str Eternității, Nr. 4, Jud. Prahova	Nr. niveluri:1; S. construita la sol:65 mp; S. construita desfasurata:65 mp; Rezervor apa-500 mc.Supr.constr. desf. = 65 mp.;An constr. : 2018

B. Partea II. Proprietari și acte

Inscrieri privitoare la dreptul de proprietate și alte drepturi reale		Referințe
31005 / 10/04/2017		
Act Administrativ nr. 12, din 31/01/2017 emis de CONSILIUL LOCAL PAULESTI (act administrativ nr 6592 din 15.05.2017, emis de PRIMARIA PAULESTI);		
B1	Inscrierea provizorie, drept de PROPRIETATE, dobandit prin Lege, cota actuala 1/1, cota initiala 1/1 1) COMUNA PAULESTI, CIF:2843981, (domeniu public)	A1
32440 / 04/03/2024		
Act Administrativ nr. 3163, din 20/02/2024 emis de PRIMĂRIA PĂULEȘTI;		
B2	se actualizeaza informatiile cadastrale în sensul că adresa actuală a imobilului este:" comuna Păulești, sat Găgeni, strada Eternității, nr.4, județ Prahova "	A1
B3	Inscrierea provizorie, drept de PROPRIETATE, dobandit prin Lege, cota actuala 1/1, cota initiala 1/1 1) COMUNA PĂULEȘTI, CIF:28439813	A1.1

C. Partea III. SARCINI .

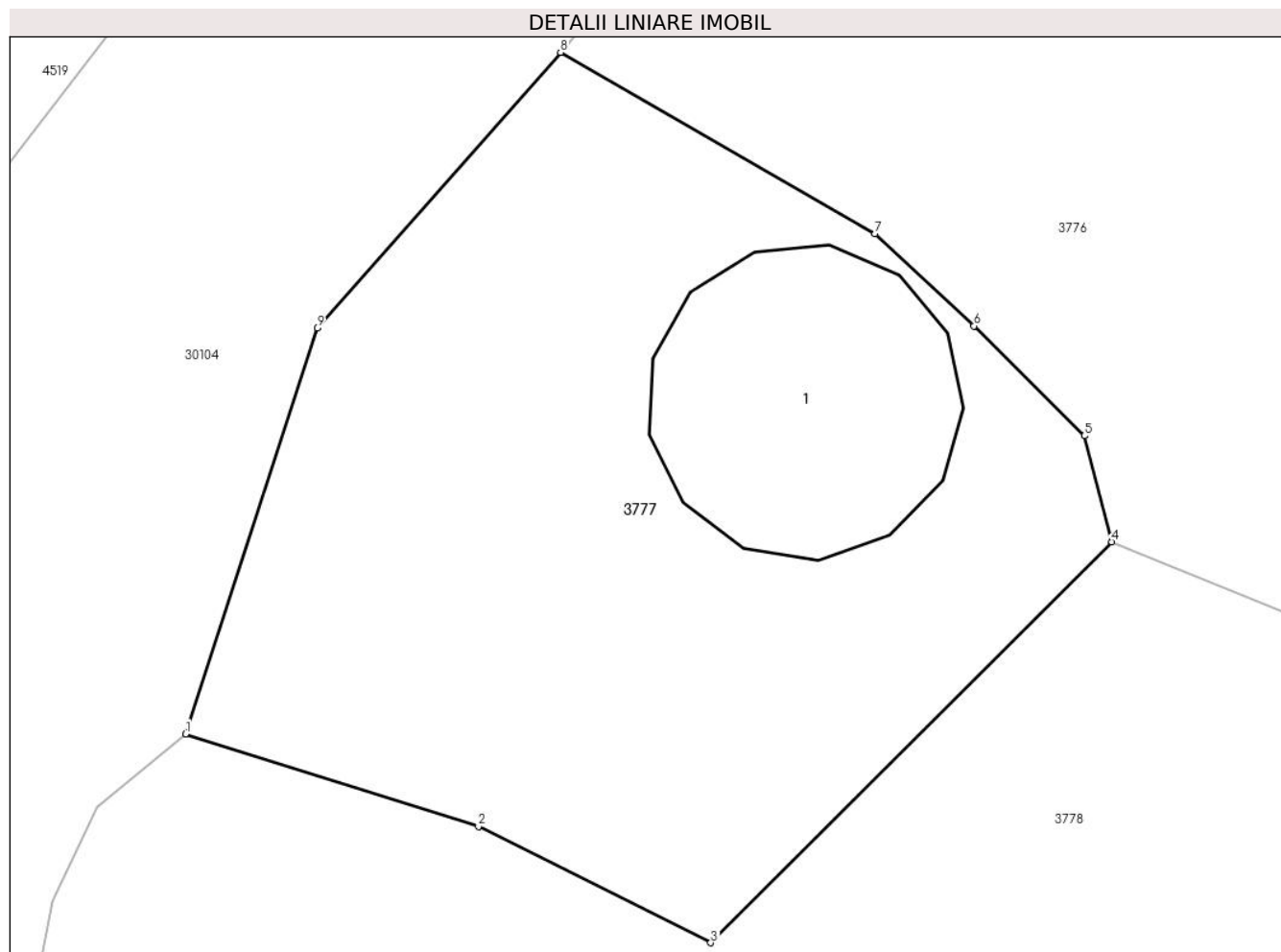
Inscrieri privind dezmembramintele dreptului de proprietate, drepturi reale de garanție și sarcini	Referințe
NU SUNT	

Anexa Nr. 1 La Partea I

Teren

Nr cadastral	Suprafața (mp)*	Observații / Referințe
28677	Din acte: 400 Masurata: 414	

* Suprafața este determinată în planul de proiecție Stereo 70.



Date referitoare la teren

Crt	Categorie folosință	Intra vilan	Suprafața (mp)	Tarla	Parcelă	Nr. topo	Observații / Referințe
1	curți constructii	DA	414	2	141/1	-	

Date referitoare la construcții

Crt	Număr	Destinație construcție	Supraf. (mp)	Situație juridică	Observații / Referințe
A1.1	28677-C1	construcții industriale și edilitare	65	Cu acte	Nr. niveluri:1; S. construita la sol:65 mp; S. construita desfasurata:65 mp; Rezervor apa-500 mc.Supr.constr.desf. = 65 mp.;An constr. : 2018

Lungime Segmente

1) Valorile lungimilor segmentelor sunt obținute din proiecție în plan.

Punct început	X / Y	Punct sfârșit	X / Y	Lungime segment (** (m)
1	575.361,747 391.914,552	2	575.370,283 391.911,858	8.951
2	575.370,283 391.911,858	3	575.377,058 391.908,466	7.577

Punct început	X / Y	Punct sfârșit	X / Y	Lungime segment (** (m)
3	575.377,058 391.908,466	4	575.388,748 391.920,153	16.53
4	575.388,748 391.920,153	5	575.387,953 391.923,245	3.193
5	575.387,953 391.923,245	6	575.384,731 391.926,446	4.542
6	575.384,731 391.926,446	7	575.381,845 391.929,131	3.942
7	575.381,845 391.929,131	8	575.372,677 391.934,421	10.585
8	575.372,677 391.934,421	9	575.365,582 391.926,386	10.719
9	575.365,582 391.926,386	1	575.361,747 391.914,552	12.44

** Lungimile segmentelor sunt determinate în planul de proiecție Stereo 70 și sunt rotunjite la 1 milimetru.

*** Distanța dintre puncte este formată din segmente cumulate ce sunt mai mici decât valoarea 1 milimetru.

**DATE DESPRE IMOBILUL NR. 3778**

Oficiul de Cadastru și Publicitate Imobiliară PRAHOVA
Biroul de Cadastru și Publicitate Imobiliară Ploiești

A. Partea I. Descrierea imobilului

TEREN Necunoscut

Nr. CF vechi:418
Nr. cadastral vechi:583

Adresa: Loc. Gageni, Str Eternitatii, Nr. 2, Jud. Prahova

Nr. Crt	Nr cadastral Nr. topografic	Suprafața* (mp)	Observații / Referințe
A1	26689	Din acte: 3.462 Masurata: 3.459	Sector cadastral:8 Teren neimprejmuit;

Construcții

Crt	Nr cadastral Nr. topografic	Adresa	Observații / Referințe
A1.1	26689-C1	Loc. Gageni, Str Eternitatii, Nr. 2, Jud. Prahova	Nr. niveluri:3; S. construita la sol:65 mp; S. construita desfasurata:65 mp; LOCUINTA (Sp+ P+M) , Sc. beci=16mp, Sc. parter=65mp, Sc mansarda=57mp ,Sup. constr.desf. = 138 mp; An construire 2020

B. Partea II. Proprietari și acte

Inscrieri privitoare la dreptul de proprietate și alte drepturi reale		Referințe
874 / 31/01/2002		
Act Notarial nr. 746, din 30/01/2002 emis de BNP.TUDOSE MARIA;		
B1	Intabulare, drept de PROPRIETATEcumparare ca bun comun, dobandit prin Conventie, cota actuala 1/1, cota initiala 1/1 1) IOANITIU NICOLAU-DANIEL 2) IOANITIU MIOARA <i>OBSERVATII: (provenita din conversia CF 418)</i>	A1
69880 / 03/08/2018		
Act Notarial nr. 1059, din 11/07/2018 emis de NP PREDĂ POPESCU FLORENTINA (act administrativ nr 66411 din 24.07.2018, emis de O.C.P.I. PRAHOVA;act administrativ nr 1968 din 29.08.2012, emis de CONSILIUL JUDETEAN PRAHOVA;act administrativ nr 10239 din 27.07.2018, emis de PRIMARIA PAULESTI;act administrativ nr 83 din 19.12.2012, emis de PRIMARIA COMUNEI PAULESTI;act administrativ nr 18 din 26.02.2013, emis de PRIMARIA COMUNEI PAULESTI);		
B2	se respinge cererea de actualizare intrucat nu au fost solutionate cerintele din referatul de completare	A1
91893 / 15/10/2018		
Act Notarial nr. 1059, din 11/07/2018 emis de NP PREDĂ POPESCU FLORENTINA (act administrativ nr 13826 din 10.10.2018, emis de PRIMARIA PAULESTI;act administrativ nr 83 din 19.12.2012, emis de CONSILIUL LOCAL PAULESTI;act administrativ nr 66411 din 24.07.2018, emis de O.C.P.I. PRAHOVA;act administrativ nr 69880 din 03.08.2018, emis de OCPI PRAHOVA;act administrativ nr 1968 din 29.08.2012, emis de CONSILIUL JUDETEAN PRAHOVA;act administrativ nr 18 din 26.02.2013, emis de CONSILIUL LOCAL PAULESTI);		
B3	se repositioneaza imobilul conform documentatiei cadastrale anexate	A1
B4	se actualizeaza informatiile cadastrale conform documentatiei anexate in sensul schimbarii grupei de destinatie a terenului din extravilan in intravilan	A1
B5	se actualizeaza informatiile cadastrale conform documentatiei anexate in sensul ca adresa actuala a imobilului este ' Comuna Paulesti ,sat Gageni, str. Eternitatii ,nr.2, T2, parcela F142, jud.Prahova'	A1
8130 / 31/01/2019		
Act Administrativ nr. 3058, din 01/03/2019 emis de PRIMARIA PAULESTI (act administrativ nr 91893 din 15.10.2018, emis de O.C.P.I.PRAHOVA;act administrativ nr 4764 din 14.10.2002, emis de ONCGC PRAHOVA);		
B6	se respinge cererea de schimbare categorie de folosinta intrucat exista neconcordanța între actele depuse în sistem analogic și cele depuse în sistem informatic (CP)	A1
26217 / 12/03/2019		
Act Administrativ nr. 3058, din 01/03/2019 emis de PRIMARIA PAULESTI (act administrativ nr 4764 din 14.10.2002, emis de ONCGC PRAHOVA;act administrativ nr 8130 din 31.01.2019, emis de OCPI PRAHOVA;act administrativ nr 91893 din 15.10.2018, emis de O.C.P.I.PRAHOVA);		
B7	se noteaza actualizarea informatiilor cadastrale in sensul schimbarii categoriei de folosinta din ' teren faneata' in ' teren curti constructii 'pentru suprafata de 410 mp	A1

Inscrieri privitoare la dreptul de proprietate și alte drepturi reale		Referințe
1730 / 06/01/2021		
Act Administrativ nr. 19053, din 22/12/2020 emis de PRIMARIA PAULEȘTI;		
B8	Intabulare, drept de PROPRIETATE, dobândit prin Construire, cota actuala 1/1, cota initiala 1/1	A1.1
	1) IOANITIU MIOARA 2) IOANITIU NICOLAU-DANIEL	

C. Partea III. SARCINI .

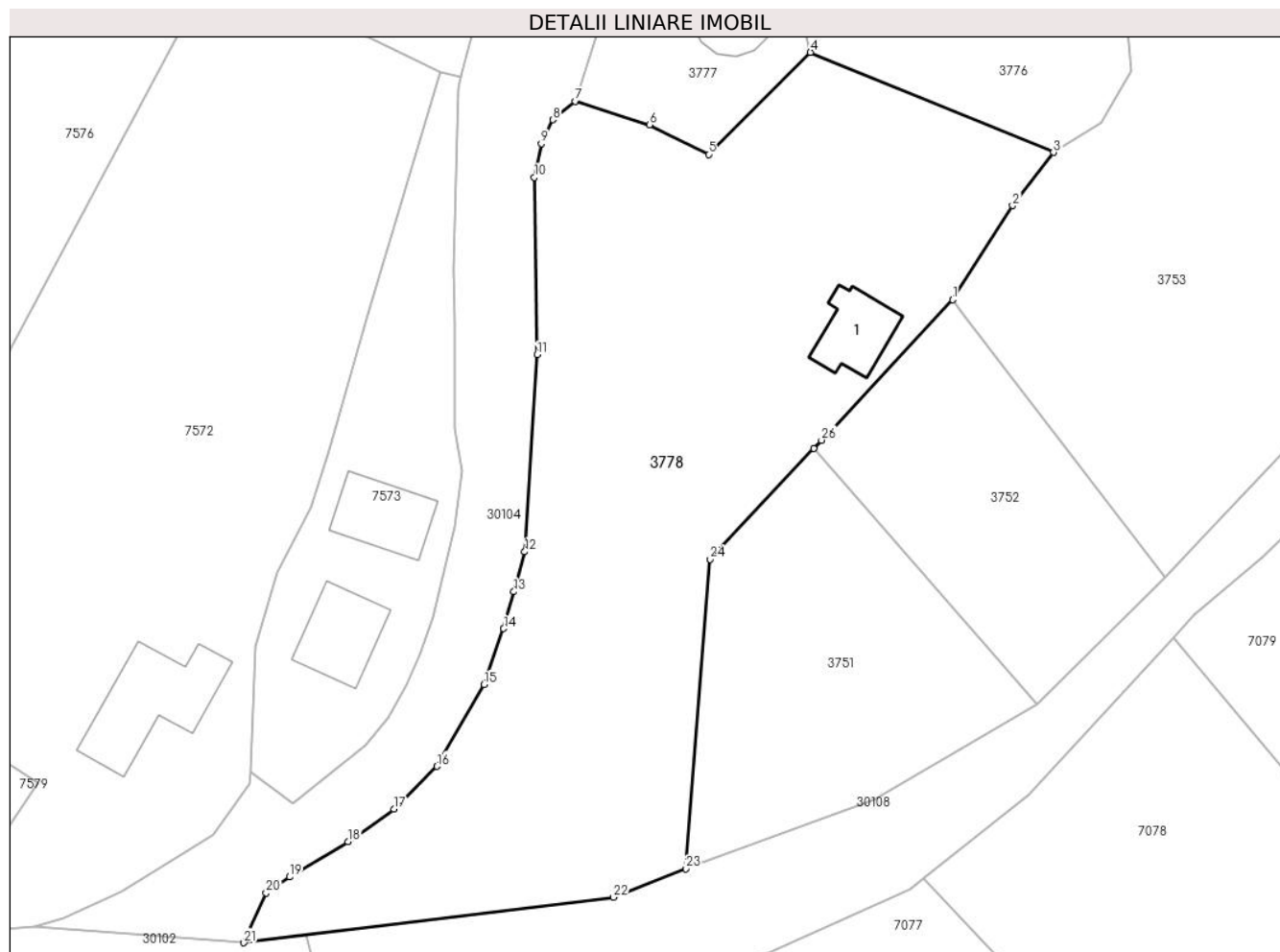
Inscrieri privind dezmembramintele dreptului de proprietate, drepturi reale de garanție și sarcini	Referințe
NU SUNT	

Anexa Nr. 1 La Partea I

Teren

Nr cadastral	Suprafața (mp)*	Observații / Referințe
26689	Din acte: 3.462 Masurata: 3.459	

* Suprafața este determinată în planul de proiecție Stereo 70.



Date referitoare la teren

Crt	Categorie folosință	Intra vilan	Suprafața (mp)	Tarla	Parcelă	Nr. topo	Observații / Referințe
1	curți constructii	DA	702	2	142	-	
2	faneata	DA	1.617	2	142	-	
3	faneata	NU	1.141	2	142	-	

Date referitoare la construcții

Crt	Număr	Destinație construcție	Supraf. (mp)	Situație juridică	Observații / Referințe
A1.1	26689-C1	construcții de locuinte	65	Cu acte	Nr. niveluri:3; S. construita la sol:65 mp; S. construita desfasurata:65 mp; LOCUINTA (Sp+ P+M) , Sc. beci=16mp, Sc. parter=65mp, Sc mansarda=57mp ,Sup.constr.desf. = 138 mp; An construire 2020

Lungime Segmente

1) Valorile lungimilor segmentelor sunt obținute din proiecție în plan.

Punct început	X / Y	Punct sfârșit	X / Y	Lungime segment (** (m))	Punct început	X / Y	Punct sfârșit	X / Y	Lungime segment (** (m))
1	575.405,028 391.891,804	2	575.411,909 391.902,588	12.792	2	575.411,909 391.902,588	3	575.416,592 391.908,689	7.691

Punct început	X / Y	Punct sfârșit	X / Y	Lungime segment (** (m)
3	575.416,592 391.908,689	4	575.388,748 391.920,153	30.112
5	575.377,058 391.908,466	6	575.370,283 391.911,858	7.577
7	575.361,747 391.914,552	8	575.359,186 391.912,436	3.322
9	575.357,871 391.909,671	10	575.357,084 391.905,816	3.935
11	575.357,404 391.885,496	12	575.355,998 391.862,905	22.635
13	575.354,739 391.858,334	14	575.353,573 391.854,102	4.39
15	575.351,306 391.847,69	16	575.345,921 391.838,314	10.812
17	575.340,991 391.833,422	18	575.335,736 391.829,675	6.454
19	575.329,042 391.825,646	20	575.326,343 391.823,822	3.258
21	575.323,793 391.818,099	22	575.366,147 391.823,301	42.672
23	575.374,477 391.826,571	24	575.377,254 391.862,048	35.586
25	575.389,109 391.874,749	26	575.390,0 391.875,704	1.306

Punct început	X / Y	Punct sfârșit	X / Y	Lungime segment (** (m)
4	575.388,748 391.920,153	5	575.377,058 391.908,466	16.53
6	575.370,283 391.911,858	7	575.361,747 391.914,552	8.951
8	575.359,186 391.912,436	9	575.357,871 391.909,671	3.062
10	575.357,084 391.905,816	11	575.357,404 391.885,496	20.323
12	575.355,998 391.862,905	13	575.354,739 391.858,334	4.741
14	575.353,573 391.854,102	15	575.351,306 391.847,69	6.801
16	575.345,921 391.838,314	17	575.340,991 391.833,422	6.945
18	575.335,736 391.829,675	19	575.329,042 391.825,646	7.813
20	575.326,343 391.823,822	21	575.323,793 391.818,099	6.265
22	575.366,147 391.823,301	23	575.374,477 391.826,571	8.949
24	575.377,254 391.862,048	25	575.389,109 391.874,749	17.374
26	575.390,0 391.875,704	1	575.405,028 391.891,804	22.024

** Lungimile segmentelor sunt determinate în planul de proiecție Stereo 70 și sunt rotunjite la 1 milimetru.

*** Distanța dintre puncte este formată din segmente cumulate ce sunt mai mici decât valoarea 1 milimetru.

**DATE DESPRE IMOBILUL NR. 3779**

Oficiul de Cadastru și Publicitate Imobiliară PRAHOVA
Biroul de Cadastru și Publicitate Imobiliară Ploiești

A. Partea I. Descrierea imobilului

TEREN Extravilan

Adresa: Jud. Prahova

Nr. Crt	Nr cadastral Nr. topografic	Suprafața* (mp)	Observații / Referințe
A1		29.414	Sector cadastral:8 Teren neimprejmuit;

B. Partea II. Proprietari și acte

Inscrieri privitoare la dreptul de proprietate și alte drepturi reale		Referințe
/		
Act Normativ nr. 7, din 13/03/1996 emis de PARLAMENTUL ROMANIEI;		
B1	Inscrierea posesiei, drept de PROPRIETATE, dobandit prin Lege, cota actuala 1/1, cota initiala 1/1 1) NEIDENTIFICAT NEIDENTIFICAT	A1
Act Normativ nr. 7, din 13/03/1996 emis de PARLAMENTUL ROMANIEI (art.13 alin.14);		
B2	Se noteaza mentiunea de proprietar neidentificat, rezerva comisiei locale de fond funciar.	A1

C. Partea III. SARCINI .

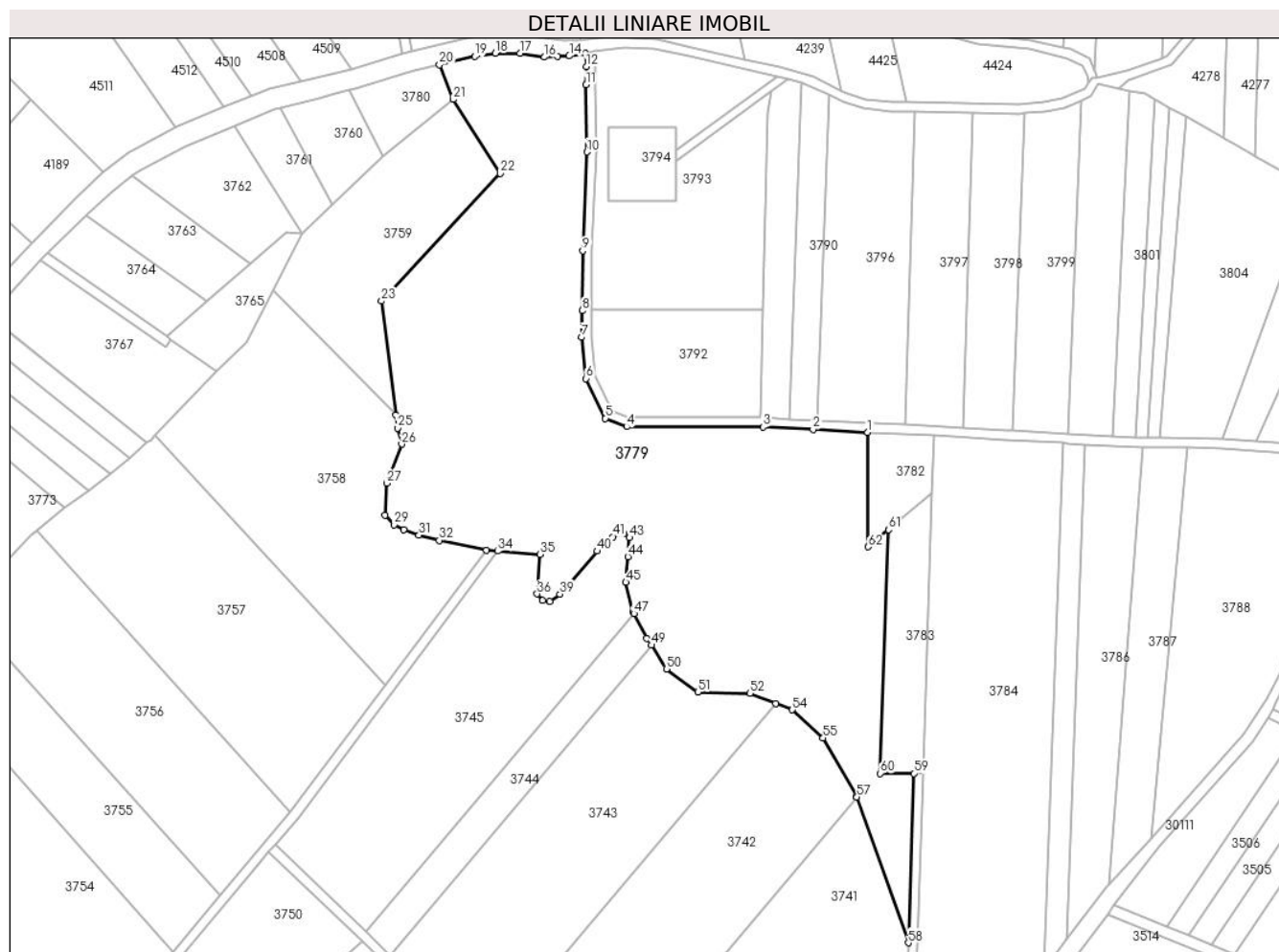
Inscrieri privind dezmembramintele dreptului de proprietate, drepturi reale de garanție și sarcini	Referințe
NU SUNT	

Anexa Nr. 1 La Partea I

Teren

Nr cadastral	Suprafața (mp)*	Observații / Referințe
	29.414	

* Suprafața este determinată în planul de proiecție Stereo 70.



Date referitoare la teren

Crt	Categorie folosință	Intravilan	Suprafața (mp)	Tarla	Parcelă	Nr. topo	Observații / Referințe
1	pasune	NU	10.470	2	131; 131/1; 132	-	
2	pasune	NU	8.156	2	132	-	
3	pasune	NU	10.788	2	133/10	-	

Lungime Segmente

1) Valorile lungimilor segmentelor sunt obținute din proiecție în plan.

Punct început	X / Y	Punct sfârșit	X / Y	Lungime segment
1	575.884,173 392.177,86	2	575.860,88 392.179,06	23.324
4	575.781,435 392.180,279	5	575.772,361 392.183,836	9.746
7	575.762,329 392.218,353	8	575.762,469 392.229,632	11.28
10	575.764,479 392.297,252	11	575.764,203 392.325,803	28.552
2	575.860,88 392.179,06	3	575.839,522 392.180,161	21.386
5	575.772,361 392.183,836	6	575.764,202 392.200,751	18.78
8	575.762,469 392.229,632	9	575.762,785 392.255,165	25.535
11	575.764,203 392.325,803	12	575.764,257 392.333,517	7.714
3	575.839,522 392.180,161	4	575.781,435 392.180,279	58.087
6	575.764,202 392.200,751	7	575.762,329 392.218,353	17.701
9	575.762,785 392.255,165	10	575.764,479 392.297,252	42.121
12	575.764,257 392.333,517	13	575.763,845 392.339,257	5.755

Punct început	X / Y	Punct sfârșit	X / Y	Lungime segment	Punct început	X / Y	Punct sfârșit	X / Y	Lungime segment	Punct început	X / Y	Punct sfârșit	X / Y	Lungime segment
13	575.763,845 392.339,257	14	575.756,989 392.338,078	6.957	14	575.756,989 392.338,078	15	575.752,04 392.337,908	4.952	15	575.752,04 392.337,908	16	575.746,474 392.337,613	5.574
16	575.746,474 392.337,613	17	575.736,02 392.339,197	10.573	17	575.736,02 392.339,197	18	575.725,583 392.339,197	10.437	18	575.725,583 392.339,197	19	575.716,878 392.337,902	8.801
19	575.716,878 392.337,902	20	575.701,78 392.334,306	15.52	20	575.701,78 392.334,306	21	575.707,566 392.319,63	15.775	21	575.707,566 392.319,63	22	575.727,619 392.288,053	37.406
22	575.727,619 392.288,053	23	575.677,124 392.233,79	74.123	23	575.677,124 392.233,79	24	575.683,174 392.185,38	48.787	24	575.683,174 392.185,38	25	575.683,89 392.179,65	5.775
25	575.683,89 392.179,65	26	575.685,69 392.172,85	7.034	26	575.685,69 392.172,85	27	575.679,3 392.156,19	17.843	27	575.679,3 392.156,19	28	575.678,48 392.142,54	13.675
28	575.678,48 392.142,54	29	575.682,38 392.138,54	5.587	29	575.682,38 392.138,54	30	575.686,58 392.136,52	4.661	30	575.686,58 392.136,52	31	575.693,01 392.134,13	6.86
31	575.693,01 392.134,13	32	575.701,61 392.131,92	8.879	32	575.701,61 392.131,92	33	575.721,8 392.127,73	20.62	33	575.721,8 392.127,73	34	575.726,515 392.127,352	4.73
34	575.726,515 392.127,352	35	575.744,629 392.125,899	18.172	35	575.744,629 392.125,899	36	575.743,375 392.109,097	16.849	36	575.743,375 392.109,097	37	575.745,638 392.106,278	3.615
37	575.745,638 392.106,278	38	575.748,776 392.105,903	3.16	38	575.748,776 392.105,903	39	575.753,042 392.109,003	5.273	39	575.753,042 392.109,003	40	575.768,882 392.127,344	24.234
40	575.768,882 392.127,344	41	575.775,614 392.133,46	9.095	41	575.775,614 392.133,46	42	575.780,314 392.134,976	4.938	42	575.780,314 392.134,976	43	575.782,663 392.133,019	3.057
43	575.782,663 392.133,019	44	575.782,027 392.124,947	8.097	44	575.782,027 392.124,947	45	575.781,095 392.114,061	10.926	45	575.781,095 392.114,061	46	575.784,16 392.101,523	12.907
46	575.784,16 392.101,523	47	575.784,577 392.100,732	0.894	47	575.784,577 392.100,732	48	575.790,108 392.090,232	11.868	48	575.790,108 392.090,232	49	575.791,975 392.087,308	3.469
49	575.791,975 392.087,308	50	575.798,448 392.077,169	12.029	50	575.798,448 392.077,169	51	575.811,771 392.067,376	16.535	51	575.811,771 392.067,376	52	575.833,951 392.066,765	22.188
52	575.833,951 392.066,765	53	575.844,942 392.062,487	11.794	53	575.844,942 392.062,487	54	575.851,998 392.059,74	7.572	54	575.851,998 392.059,74	55	575.865,107 392.047,779	17.746
55	575.865,107 392.047,779	56	575.879,355 392.023,098	28.498	56	575.879,355 392.023,098	57	575.879,505 392.022,674	0.45	57	575.879,505 392.022,674	58	575.901,451 391.960,614	65.826
58	575.901,451 391.960,614	59	575.903,717 392.032,71	72.132	59	575.903,717 392.032,71	60	575.889,482 392.032,708	14.235	60	575.889,482 392.032,708	61	575.892,991 392.136,439	103.79
61	575.892,991 392.136,439	62	575.884,402 392.129,136	11.274	62	575.884,402 392.129,136	1	575.884,173 392.177,86	48.725					

** Lungimile segmentelor sunt determinate în planul de proiecție Stereo 70 și sunt rotunjite la 1 milimetru.

*** Distanța dintre puncte este formată din segmente cumulate ce sunt mai mici decât valoarea 1 milimetru.

**DATE DESPRE IMOBILUL NR. 3780**

Oficiul de Cadastru și Publicitate Imobiliară PRAHOVA
Biroul de Cadastru și Publicitate Imobiliară Ploiești

A. Partea I. Descrierea imobilului

TEREN Extravilan

Adresa: Jud. Prahova

Nr. Crt	Nr cadastral Nr. topografic	Suprafața* (mp)	Observații / Referințe
A1		920	Sector cadastral:8 Teren neimprejmuit;

B. Partea II. Proprietari și acte

Inscrieri privitoare la dreptul de proprietate și alte drepturi reale		Referințe
/		
Act Normativ nr. 7, din 13/03/1996 emis de PARLAMENTUL ROMANIEI;		
B1	Inscrierea posesiei, drept de PROPRIETATE, dobandit prin Lege, cota actuala 1/1, cota initiala 1/1 1) NEIDENTIFICAT NEIDENTIFICAT	A1
Act Normativ nr. 7, din 13/03/1996 emis de PARLAMENTUL ROMANIEI (art.13 alin.14);		
B2	Se noteaza mentiunea de proprietar neidentificat, rezerva comisiei locale de fond funciar.	A1

C. Partea III. SARCINI .

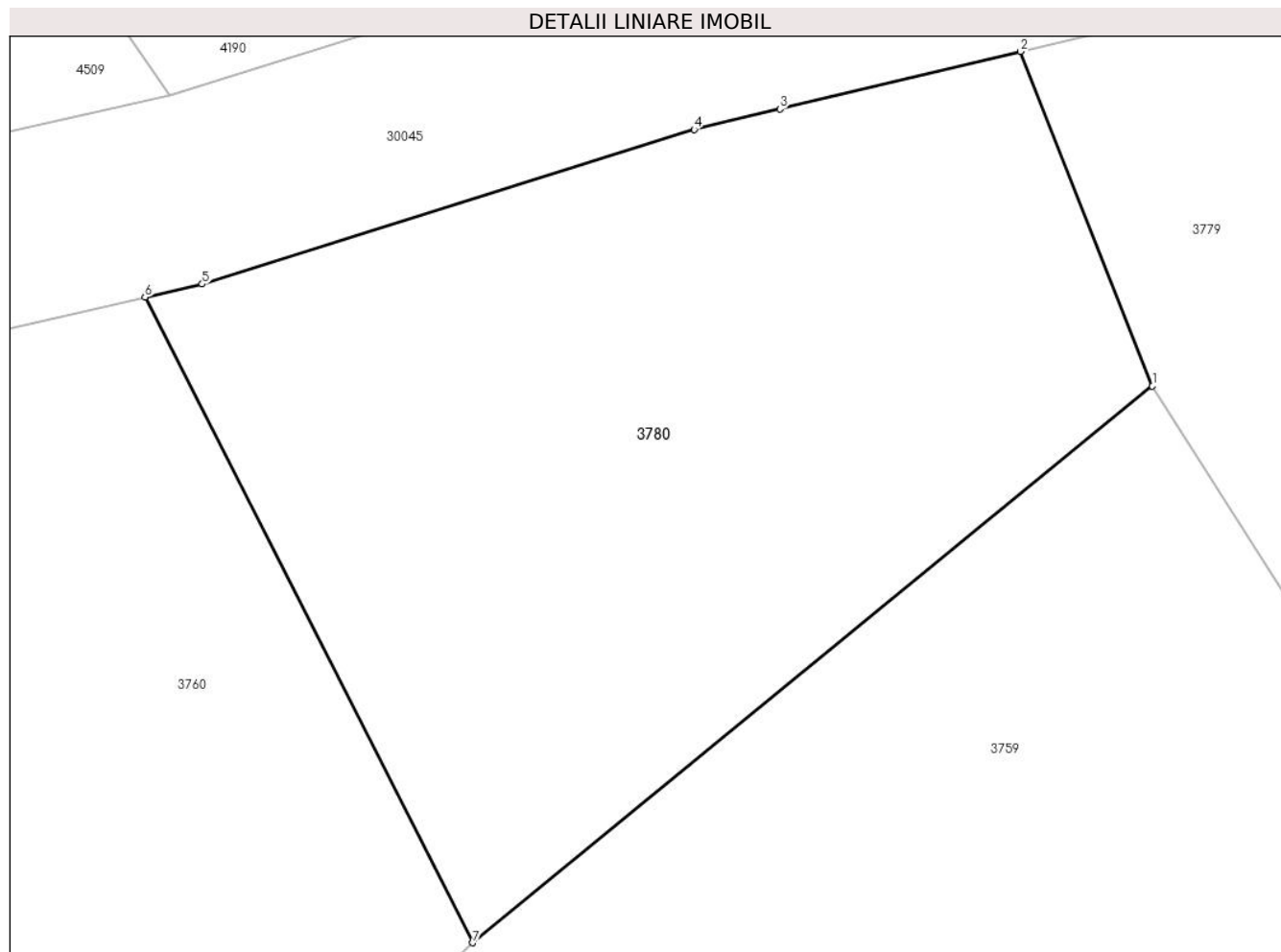
Inscrieri privind dezmembramintele dreptului de proprietate, drepturi reale de garanție și sarcini	Referințe
NU SUNT	

Anexa Nr. 1 La Partea I

Teren

Nr cadastral	Suprafața (mp)*	Observații / Referințe
	920	

* Suprafața este determinată în planul de proiecție Stereo 70.



Date referitoare la teren

Crt	Categorie folosință	Intra vilan	Suprafața (mp)	Tarla	Parcelă	Nr. topo	Observații / Referințe
1	faneata	NU	920	2	131/1	-	

Lungime Segmente

1) Valorile lungimilor segmentelor sunt obținute din proiecție în plan.

Punct început	X / Y	Punct sfârșit	X / Y	Lungime segment (** (m)
1	575.707,566 392.319,63	2	575.701,78 392.334,306	15.775
2	575.701,78 392.334,306	3	575.691,214 392.331,789	10.862
3	575.691,214 392.331,789	4	575.687,453 392.330,884	3.868
4	575.687,453 392.330,884	5	575.665,855 392.324,103	22.637
5	575.665,855 392.324,103	6	575.663,349 392.323,53	2.571

Punct început	X / Y	Punct sfârșit	X / Y	Lungime segment (** (m)
6	575.663,349 392.323,53	7	575.677,738 392.295,227	31.751
7	575.677,738 392.295,227	1	575.707,566 392.319,63	38.539

** Lungimile segmentelor sunt determinate în planul de proiecție Stereo 70 și sunt rotunjite la 1 milimetru.

*** Distanța dintre puncte este formată din segmente cumulate ce sunt mai mici decât valoarea 1 milimetru.

**DATE DESPRE IMOBILUL NR. 3781**

Oficiul de Cadastru și Publicitate Imobiliară PRAHOVA
Biroul de Cadastru și Publicitate Imobiliară Ploiești

A. Partea I. Descrierea imobilului

TEREN Extravilan

Adresa: Jud. Prahova

Nr. Crt	Nr cadastral Nr. topografic	Suprafața* (mp)	Observații / Referințe
A1		604	Sector cadastral:8 Teren neimprejmuit;

B. Partea II. Proprietari și acte

Inscrieri privitoare la dreptul de proprietate și alte drepturi reale		Referințe
/		
Act Normativ nr. 7, din 13/03/1996 emis de PARLAMENTUL ROMANIEI;		
B1	Inscrierea posesiei, drept de PROPRIETATE, dobandit prin Lege, cota actuala 1/1, cota initiala 1/1 1) NEIDENTIFICAT NEIDENTIFICAT	A1
Act Normativ nr. 7, din 13/03/1996 emis de PARLAMENTUL ROMANIEI (art.13 alin.14);		
B2	Se noteaza mentiunea de proprietar neidentificat, rezerva comisiei locale de fond funciar.	A1

C. Partea III. SARCINI .

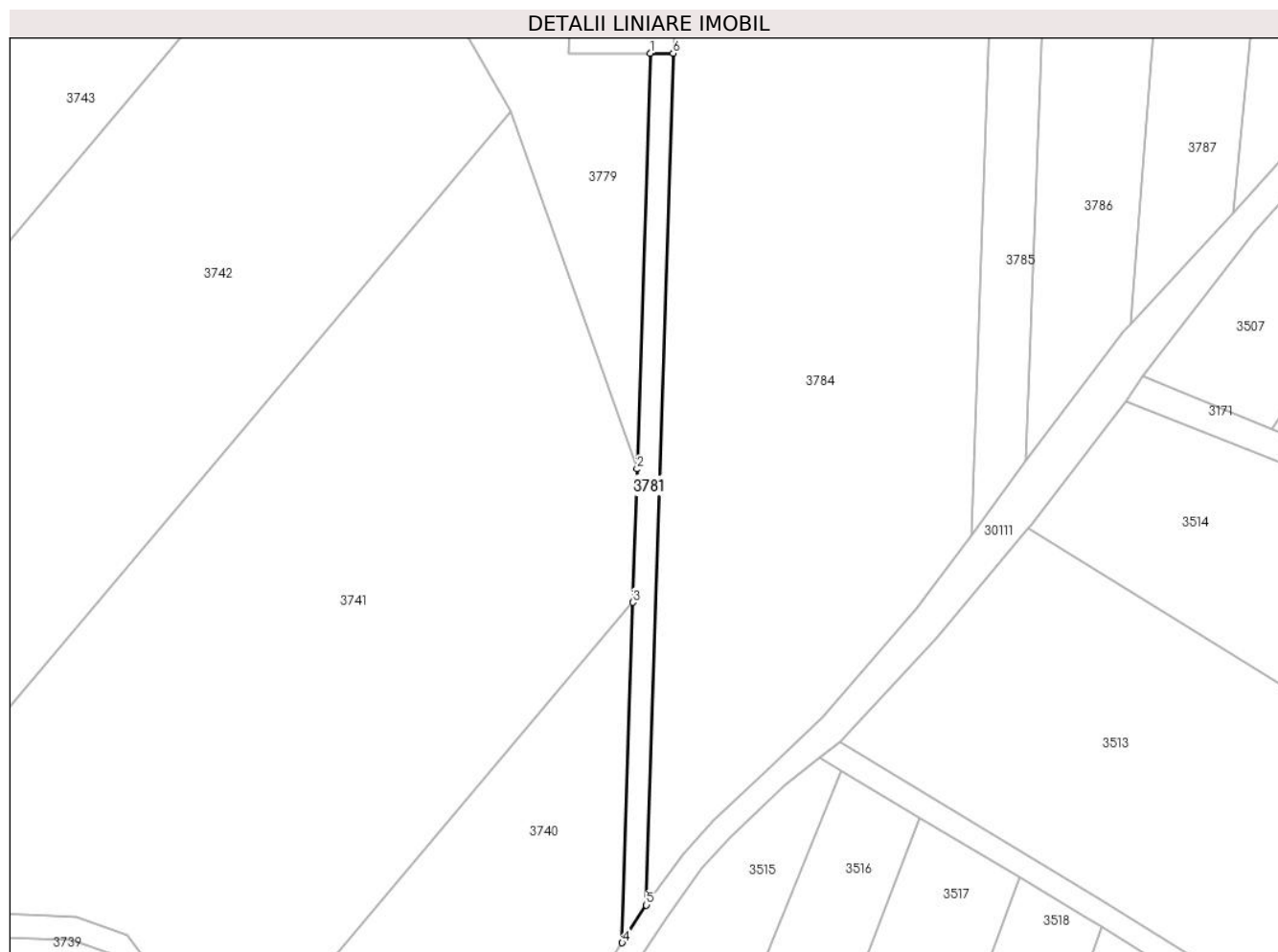
Inscrieri privind dezmembramintele dreptului de proprietate, drepturi reale de garanție și sarcini	Referințe
NU SUNT	

Anexa Nr. 1 La Partea I

Teren

Nr cadastral	Suprafața (mp)*	Observații / Referințe
	604	

* Suprafața este determinată în planul de proiecție Stereo 70.



Date referitoare la teren

Crt	Categorie folosință	Intravilan	Suprafața (mp)	Tarla	Parcelă	Nr. topo	Observații / Referințe
1	drum	NU	604	2	131/2	-	

Lungime Segmente

1) Valorile lungimilor segmentelor sunt obținute din proiecție în plan.

Punct început	X / Y	Punct sfârșit	X / Y	Lungime segment (** (m)
1	575.903,717 392.032,71	2	575.901,451 391.960,614	72.132
2	575.901,451 391.960,614	3	575.900,725 391.937,501	23.124
3	575.900,725 391.937,501	4	575.898,869 391.878,459	59.071
4	575.898,869 391.878,459	5	575.903,076 391.884,988	7.767
5	575.903,076 391.884,988	6	575.907,719 392.032,711	147.796

Punct început	X / Y	Punct sfârșit	X / Y	Lungime segment (** (m)
6	575.907,719 392.032,711	1	575.903,717 392.032,71	4.002

** Lungimile segmentelor sunt determinate în planul de proiecție Stereo 70 și sunt rotunjite la 1 milimetru.

*** Distanța dintre puncte este formată din segmente cumulate ce sunt mai mici decât valoarea 1 milimetru.

**DATE DESPRE IMOBILUL NR. 3782**

Oficiul de Cadastru și Publicitate Imobiliară PRAHOVA
Biroul de Cadastru și Publicitate Imobiliară Ploiești

A. Partea I. Descrierea imobilului

TEREN Extravilan

Adresa: Jud. Prahova

Nr. Crt	Nr cadastral Nr. topografic	Suprafața* (mp)	Observații / Referințe
A1		1.003	Sector cadastral:8 Teren neimprejmuit;

B. Partea II. Proprietari și acte

Inscrieri privitoare la dreptul de proprietate și alte drepturi reale		Referințe
/		
Act Administrativ nr. 65442, din 15/09/1997 emis de CJSDPAT PRAHOVA;		
B1	Intabulare, drept de PROPRIETATE, dobandit prin Reconstituire, cota actuala 1/1, cota initiala 1/1 1) CIUFU ELENA 2) PEDA IULIANA 3) STROILESCU IOANA 4) CIUFU MARIA 5) STROILESCU ALEXANDRU 6) DIDIȚĂ ELENA	A1

C. Partea III. SARCINI .

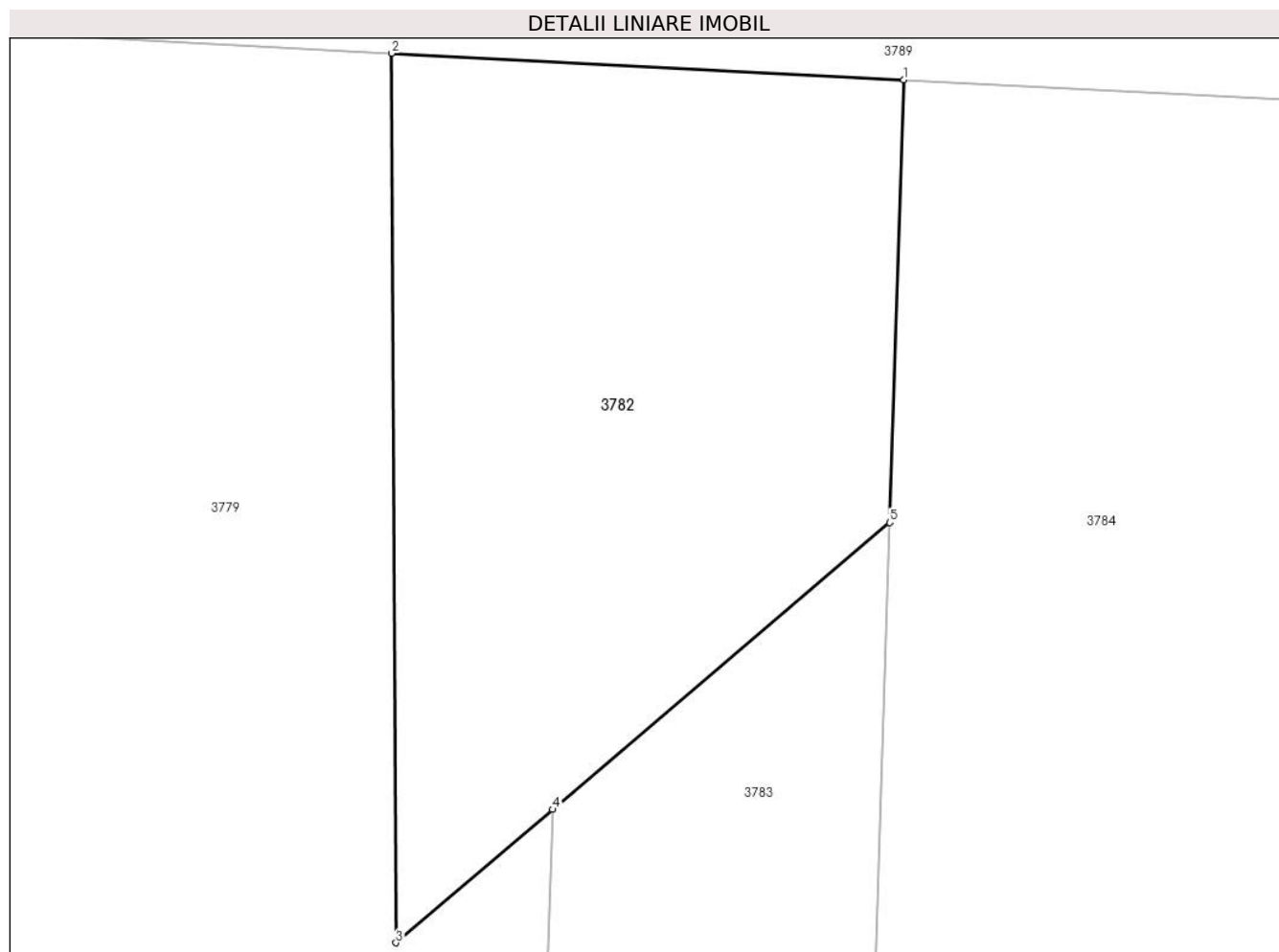
Inscrieri privind dezmembramintele dreptului de proprietate, drepturi reale de garanție și sarcini	Referințe
NU SUNT	

Anexa Nr. 1 La Partea I

Teren

Nr cadastral	Suprafața (mp)*	Observații / Referințe
	1.003	

* Suprafața este determinată în planul de proiecție Stereo 70.



Date referitoare la teren

Crt	Categorie folosință	Intra vilan	Suprafața (mp)	Tarla	Parcelă	Nr. topo	Observații / Referințe
1	arabil	NU	1.003	2	130/6	-	

Lungime Segmente

1) Valorile lungimilor segmentelor sunt obținute din proiecție în plan.

Punct început	X / Y	Punct sfârșit	X / Y	Lungime segment (** (m)
1	575.912,234 392.176,413	2	575.884,173 392.177,86	28.098
2	575.884,173 392.177,86	3	575.884,402 392.129,136	48.725
3	575.884,402 392.129,136	4	575.892,991 392.136,439	11.274
4	575.892,991 392.136,439	5	575.911,472 392.152,154	24.259
5	575.911,472 392.152,154	1	575.912,234 392.176,413	24.271

**** Lungimile segmentelor sunt determinate în planul de proiecție Stereo 70 și sunt rotunjite la 1 milimetru.**

***** Distanța dintre puncte este formată din segmente cumulate ce sunt mai mici decât valoarea 1 milimetru.**

**DATE DESPRE IMOBILUL NR. 3783**

Oficiul de Cadastru și Publicitate Imobiliară PRAHOVA
Biroul de Cadastru și Publicitate Imobiliară Ploiești

A. Partea I. Descrierea imobilului

TEREN Extravilan

Adresa: Jud. Prahova

Nr. Crt	Nr cadastral Nr. topografic	Suprafața* (mp)	Observații / Referințe
A1		2.020	Sector cadastral:8 Teren neimprejmuit;

B. Partea II. Proprietari și acte

Inscrieri privitoare la dreptul de proprietate și alte drepturi reale		Referințe
/		
Act Administrativ nr. 6756, din 18/02/1994 emis de CJSDPAT PRAHOVA;		
B1	Intabulare, drept de PROPRIETATE, dobandit prin Reconstituire, cota actuala 1/1, cota initiala 1/1 1) VÎLSĂNOIU L IOANA 2) GHIȚĂ RADU PARASCHIVA	A1

C. Partea III. SARCINI .

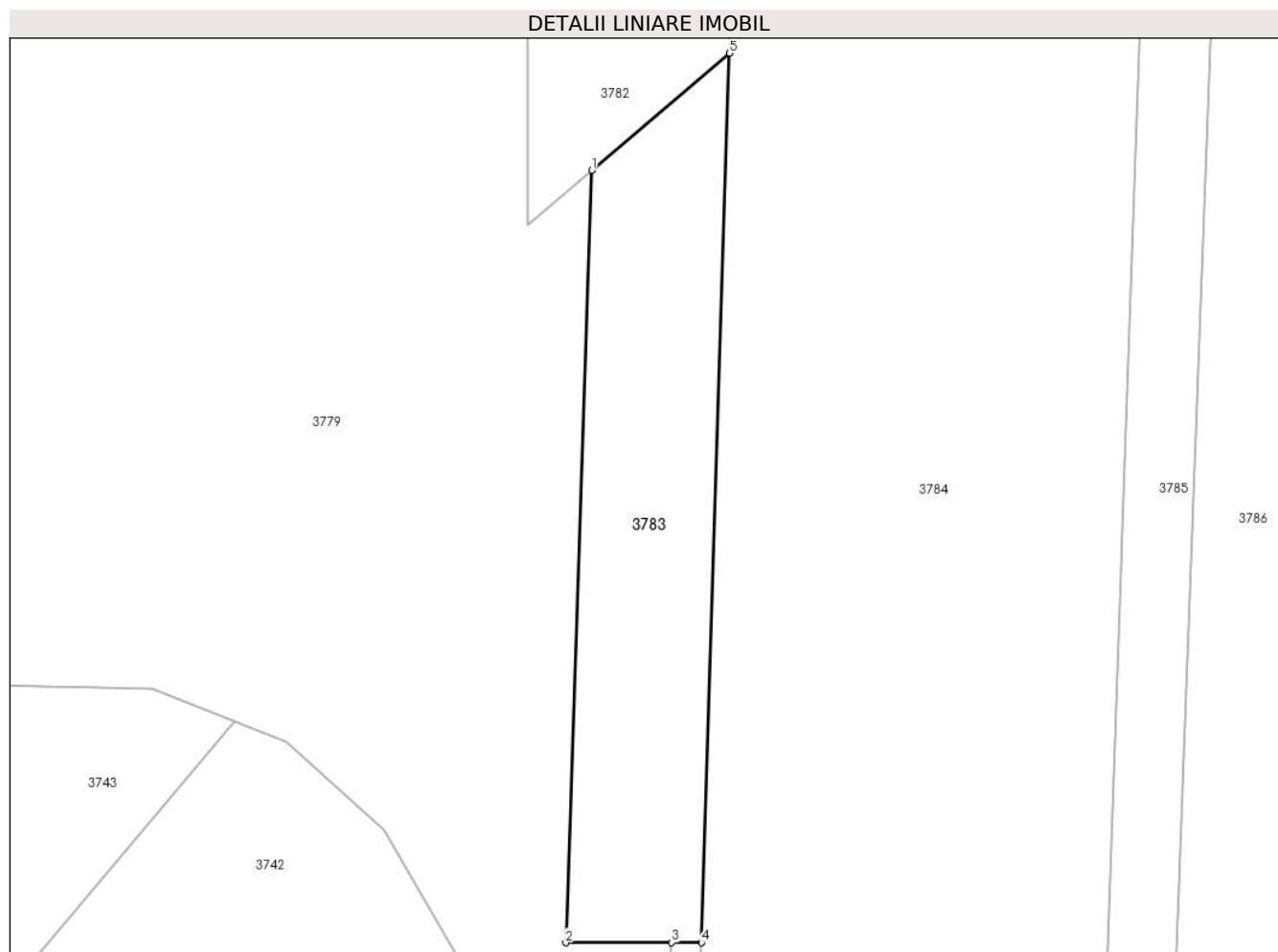
Inscrieri privind dezmembramintele dreptului de proprietate, drepturi reale de garanție și sarcini	Referințe
NU SUNT	

Anexa Nr. 1 La Partea I

Teren

Nr cadastral	Suprafața (mp)*	Observații / Referințe
	2.020	

* Suprafața este determinată în planul de proiecție Stereo 70.



Date referitoare la teren

Crt	Categorie folosință	Intravilan	Suprafața (mp)	Tarla	Parcelă	Nr. topo	Observații / Referințe
1	arabil	NU	2.020	2	130/5	-	

Lungime Segmente

1) Valorile lungimilor segmentelor sunt obținute din proiecție în plan.

Punct început	X / Y	Punct sfârșit	X / Y	Lungime segment (** (m)
1	575.892,991 392.136,439	2	575.889,482 392.032,708	103.79
2	575.889,482 392.032,708	3	575.903,717 392.032,71	14.235
3	575.903,717 392.032,71	4	575.907,719 392.032,711	4.002
4	575.907,719 392.032,711	5	575.911,472 392.152,154	119.502
5	575.911,472 392.152,154	1	575.892,991 392.136,439	24.259

**** Lungimile segmentelor sunt determinate în planul de proiecție Stereo 70 și sunt rotunjite la 1 milimetru.**

***** Distanța dintre puncte este formată din segmente cumulate ce sunt mai mici decât valoarea 1 milimetru.**

**DATE DESPRE IMOBILUL NR. 3784**

Oficiul de Cadastru și Publicitate Imobiliară PRAHOVA
Biroul de Cadastru și Publicitate Imobiliară Ploiești

A. Partea I. Descrierea imobilului

TEREN Extravilan

Adresa: Jud. Prahova

Nr. Crt	Nr cadastral Nr. topografic	Suprafața* (mp)	Observații / Referințe
A1		14.135	Sector cadastral:8 Teren neimprejmuit;

B. Partea II. Proprietari și acte

Inscrieri privitoare la dreptul de proprietate și alte drepturi reale	Referințe
/	
Act Administrativ nr. 31406, din 12/12/1994 emis de CJSDPAT PRAHOVA;	
B1	A1
Intabulare, drept de PROPRIETATE, dobandit prin Reconstituire, cota actuala 1/1, cota initiala 1/1	
1) NISTOR ANICA ELENA	

C. Partea III. SARCINI .

Inscrieri privind dezmembramintele dreptului de proprietate, drepturi reale de garanție și sarcini	Referințe
NU SUNT	

Anexa Nr. 1 La Partea I

Teren

Nr cadastral	Suprafața (mp)*	Observații / Referințe
	14.135	

* Suprafața este determinată în planul de proiecție Stereo 70.



Date referitoare la teren

Crt	Categorie folosință	Intravilan	Suprafața (mp)	Tarla	Parcelă	Nr. topo	Observații / Referințe
1	arabil	NU	14.135	2	130/4	-	

Lungime Segmente

1) Valorile lungimilor segmentelor sunt obținute din proiecție în plan.

Punct început	X / Y	Punct sfârșit	X / Y	Lungime segment (** (m)
1	575.967,246 392.173,333	2	575.942,864 392.174,834	24.428
2	575.942,864 392.174,834	3	575.912,234 392.176,413	30.671
3	575.912,234 392.176,413	4	575.911,472 392.152,154	24.271
4	575.911,472 392.152,154	5	575.907,719 392.032,711	119.502
5	575.907,719 392.032,711	6	575.903,076 391.884,988	147.796

Punct început	X / Y	Punct sfârșit	X / Y	Lungime segment (** (m)
6	575.903,076 391.884,988	7	575.909,44 391.893,788	10.86
7	575.909,44 391.893,788	8	575.914,721 391.899,58	7.838
8	575.914,721 391.899,58	9	575.924,383 391.908,721	13.301
9	575.924,383 391.908,721	10	575.933,847 391.917,676	13.029
10	575.933,847 391.917,676	11	575.949,851 391.936,35	24.594
11	575.949,851 391.936,35	12	575.959,394 391.949,186	15.995
12	575.959,394 391.949,186	1	575.967,246 392.173,333	224.284

** Lungimile segmentelor sunt determinate în planul de proiecție Stereo 70 și sunt rotunjite la 1 milimetru.

*** Distanța dintre puncte este formată din segmente cumulate ce sunt mai mici decât valoarea 1 milimetru.

**DATE DESPRE IMOBILUL NR. 3785**

Oficiul de Cadastru și Publicitate Imobiliară PRAHOVA
Biroul de Cadastru și Publicitate Imobiliară Ploiești

A. Partea I. Descrierea imobilului

TEREN Extravilan

Adresa: Jud. Prahova

Nr. Crt	Nr cadastral Nr. topografic	Suprafața* (mp)	Observații / Referințe
A1		2.033	Sector cadastral:8 Teren neimprejmuit;

B. Partea II. Proprietari și acte

Inscrieri privitoare la dreptul de proprietate și alte drepturi reale		Referințe
/		
Act Administrativ nr. 26829, din 29/09/1994 emis de CJSDPAT PRAHOVA;		
B1	Intabulare, drept de PROPRIETATE, dobandit prin Reconstituire, cota actuala 1/1, cota initiala 1/1	A1
	1) STAN PARASCHIVA 2) ILIE C GHEORGHE 3) NICHITA C IOANA 4) PREDA VOICA 5) ILIE STELIANA	

C. Partea III. SARCINI .

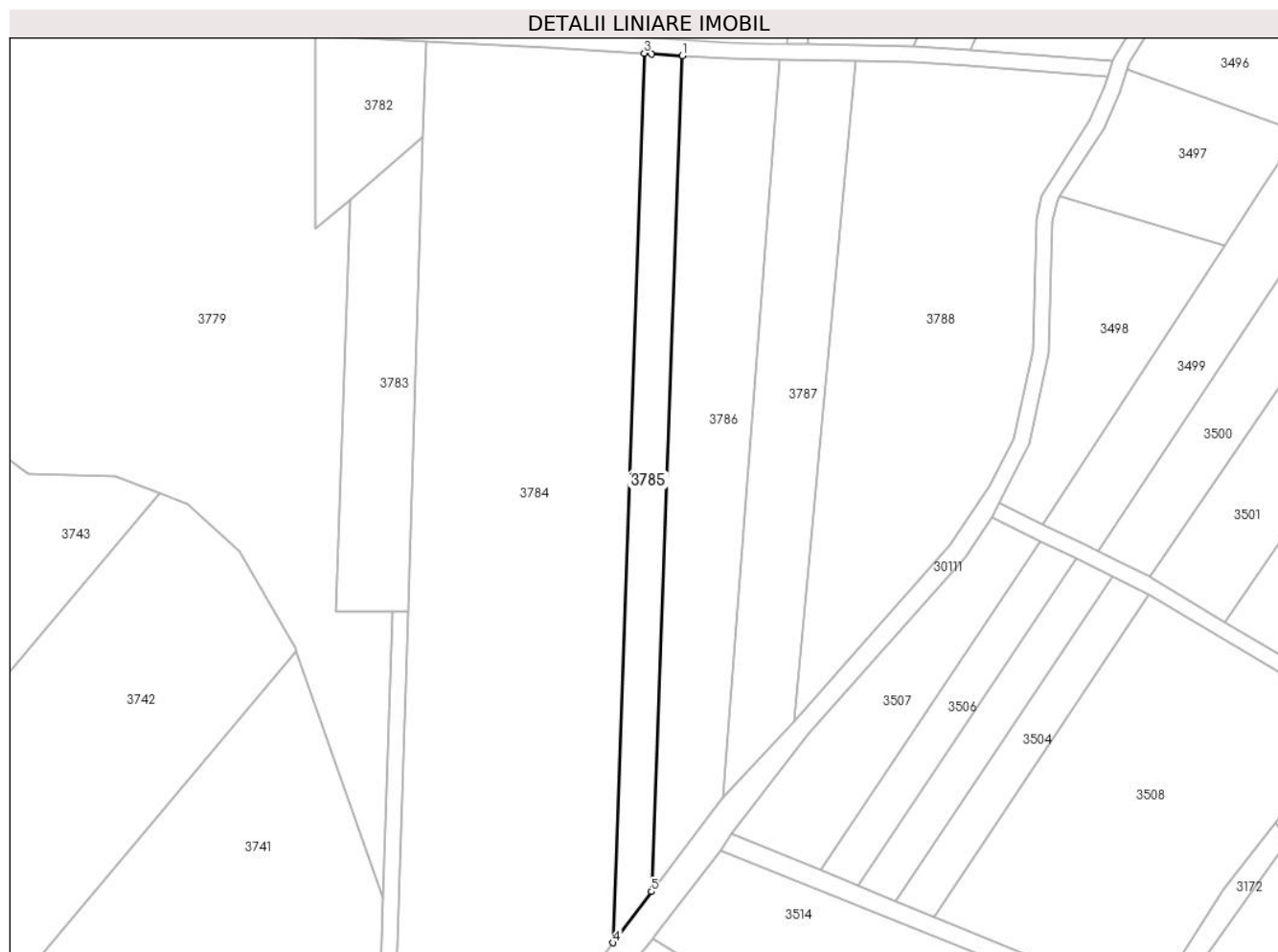
Inscrieri privind dezmembramintele dreptului de proprietate, drepturi reale de garanție și sarcini	Referințe
NU SUNT	

Anexa Nr. 1 La Partea I

Teren

Nr cadastral	Suprafața (mp)*	Observații / Referințe
	2.033	

* Suprafața este determinată în planul de proiecție Stereo 70.



Date referitoare la teren

Crt	Categorie folosință	Intra vilan	Suprafața (mp)	Tarla	Parcelă	Nr. topo	Observații / Referințe
1	arabil	NU	2.033	2	130/3	-	

Lungime Segmente

1) Valorile lungimilor segmentelor sunt obținute din proiecție în plan.

Punct început	X / Y	Punct sfârșit	X / Y	Lungime segment (** (m)
1	575.976,78 392.172,746	2	575.969,091 392.173,22	7.704
2	575.969,091 392.173,22	3	575.967,246 392.173,333	1.848
3	575.967,246 392.173,333	4	575.959,394 391.949,186	224.284
4	575.959,394 391.949,186	5	575.969,009 391.962,119	16.116
5	575.969,009 391.962,119	1	575.976,78 392.172,746	210.77

**** Lungimile segmentelor sunt determinate în planul de proiecție Stereo 70 și sunt rotunjite la 1 milimetru.**

***** Distanța dintre puncte este formată din segmente cumulate ce sunt mai mici decât valoarea 1 milimetru.**

**DATE DESPRE IMOBILUL NR. 3786**

Oficiul de Cadastru și Publicitate Imobiliară PRAHOVA
Biroul de Cadastru și Publicitate Imobiliară Ploiești

A. Partea I. Descrierea imobilului

TEREN Extravilan

Adresa: Jud. Prahova, T2 P130/2

Nr. Crt	Nr cadastral Nr. topografic	Suprafața* (mp)	Observații / Referințe
A1	32647	4.116	Sector cadastral:8 Teren neimprejmuit;

B. Partea II. Proprietari și acte

Inscrieri privitoare la dreptul de proprietate și alte drepturi reale		Referințe
39942 / 15/03/2024		
Act Administrativ nr. 46313, din 29/09/1995 emis de COMISIA JUDEȚEANĂ PRAHOVA (TITLU DE PROPRIETATE ; act notarial nr 118 din 15.04.2004, emis de NP TOMESCU ALICE CRISTINA);		
B1	Intabulare, drept de PROPRIETATE, dobandit prin Succesiune, cota actuala 1/4, cota initiala 1/4 1) REUS TITUS - LIVIUS	A1
B2	Intabulare, drept de PROPRIETATE, dobandit prin Reconstituire, cota actuala 3/4, cota initiala 3/4 1) REUS TITUS - LIVIUS	A1
Act Normativ nr. IEGEA 17, din 07/03/2014 emis de PARLAMENTUL ROMÂNIEI;		
B3	se noteaza faptul ca imobilul se afla sub incidenta art.3 alin.(1) din Legea 17/2014	A1

C. Partea III. SARCINI .

Inscrieri privind dezmembramintele dreptului de proprietate, drepturi reale de garanție și sarcini	Referințe
NU SUNT	

Anexa Nr. 1 La Partea I

Teren

Nr cadastral	Suprafața (mp)*	Observații / Referințe
32647	4.116	

* Suprafața este determinată în planul de proiecție Stereo 70.



Date referitoare la teren

Crt	Categorie folosință	Intravilan	Suprafața (mp)	Tarla	Parcelă	Nr. topo	Observații / Referințe
1	arabil	NU	4.116	2	130/2	-	

Lungime Segmente

1) Valorile lungimilor segmentelor sunt obținute din proiecție în plan.

Punct început	X / Y	Punct sfârșit	X / Y	Lungime segment (** (m)
1	576.001,48 392.171,742	2	575.988,542 392.172,022	12.941
2	575.988,542 392.172,022	3	575.976,78 392.172,746	11.784
3	575.976,78 392.172,746	4	575.969,009 391.962,119	210.77
4	575.969,009 391.962,119	5	575.985,941 391.984,42	28.0
5	575.985,941 391.984,42	6	575.987,133 391.985,704	1.752

Punct început	X / Y	Punct sfârșit	X / Y	Lungime segment (** (m)
6	575.987,133 391.985,704	1	576.001,48 392.171,742	186.59

** Lungimile segmentelor sunt determinate în planul de proiecție Stereo 70 și sunt rotunjite la 1 milimetru.

*** Distanța dintre puncte este formată din segmente cumulate ce sunt mai mici decât valoarea 1 milimetru.

**DATE DESPRE IMOBILUL NR. 3787**

Oficiul de Cadastru și Publicitate Imobiliară PRAHOVA
Biroul de Cadastru și Publicitate Imobiliară Ploiești

A. Partea I. Descrierea imobilului

TEREN Extravilan

Adresa: Jud. Prahova

Nr. Crt	Nr cadastral Nr. topografic	Suprafața* (mp)	Observații / Referințe
A1		3.114	Sector cadastral:8 Teren neimprejmuit;

B. Partea II. Proprietari și acte

Inscrieri privitoare la dreptul de proprietate și alte drepturi reale	Referințe
/	
Act Administrativ nr. 31489, din 14/02/1995 emis de CJSDPAT PRAHOVA;	
B1	A1
Intabulare, drept de PROPRIETATE, dobandit prin Reconstituire, cota actuala 1/1, cota initiala 1/1	
1) SIMA VASILE VASILICA	

C. Partea III. SARCINI .

Inscrieri privind dezmembramintele dreptului de proprietate, drepturi reale de garanție și sarcini	Referințe
NU SUNT	

Anexa Nr. 1 La Partea I

Teren

Nr cadastral	Suprafața (mp)*	Observații / Referințe
	3.114	

* Suprafața este determinată în planul de proiecție Stereo 70.



Date referitoare la teren

Crt	Categorie folosință	Intravilan	Suprafața (mp)	Tarla	Parcelă	Nr. topo	Observații / Referințe
1	arabil	NU	3.114	2	130/1	-	

Lungime Segmente

1) Valorile lungimilor segmentelor sunt obținute din proiecție în plan.

Punct început	X / Y	Punct sfârșit	X / Y	Lungime segment (** (m)
1	576.020,575 392.171,328	2	576.001,48 392.171,742	19.099
2	576.001,48 392.171,742	3	575.987,133 391.985,704	186.59
3	575.987,133 391.985,704	4	576.004,985 392.004,946	26.248
4	576.004,985 392.004,946	1	576.020,575 392.171,328	167.111

** Lungimile segmentelor sunt determinate în planul de proiecție Stereo 70 și sunt rotunjite la 1 milimetru.

***** Distanţa dintre puncte este formată din segmente cumulate ce sunt mai mici decât valoarea 1 milimetru.**

**DATE DESPRE IMOBILUL NR. 3788**

Oficiul de Cadastru și Publicitate Imobiliară PRAHOVA
Biroul de Cadastru și Publicitate Imobiliară Ploiești

A. Partea I. Descrierea imobilului

TEREN Extravilan

Adresa: Jud. Prahova, T2 A130

Nr. Crt	Nr cadastral Nr. topografic	Suprafața* (mp)	Observații / Referințe
A1	31111	6.878	Sector cadastral:8 Teren neimprejmuit;

B. Partea II. Proprietari și acte

Inscrieri privitoare la dreptul de proprietate și alte drepturi reale		Referințe
99059 / 02/08/2021		
Act Notarial nr. 239, din 21/08/2020 emis de NP LUPU MARIA LUIZA (certificat mostenitor 239 ; act administrativ nr 11543 din 30.06.2021, emis de PRIMARIA PAULESTI;act administrativ nr 13332 din 08.09.2020, emis de PRIMARIA PAULESTI;act notarial nr 8 din 17.01.2019, emis de NP LUPU MARIA LUIZA;act notarial nr 9 din 17.01.2019, emis de NP LUPU MARIA LUIZA;act notarial nr 240 din 21.08.2020, emis de NP LUPU MARIA LUIZA;act notarial nr 56 din 02.09.2020, emis de NP POEANA ALEXANDRU RAZVAN IONUT);		
B2	Intabulare, drept de PROPRIETATE, dobandit prin Succesiune, cota actuala 1/6, cota initiala 1/6 1) PODENARU MARIUS	A1
B3	Intabulare, drept de PROPRIETATE, dobandit prin Succesiune, cota actuala 1/6, cota initiala 1/6 1) SIMA GEORGIANA-ADRIANA	A1
B4	Intabulare, drept de PROPRIETATE, dobandit prin Succesiune, cota actuala 1/6, cota initiala 1/6 1) PODENARU TUDOREL	A1
Act Normativ nr. L17, din 07/03/2014 emis de Guvernul Romaniei;		
B5	IMOBILUL SE AFLA SUB INCIDENTA ART.3 ALIN.(1) DIN LEGEA NR. 17/2014	A1
32863 / 10/03/2023		
Act Notarial nr. 25, din 02/03/2023 emis de NP Poeana Alexandru Razvan Ionut;		
B6	Intabulare, drept de PROPRIETATE, dobandit prin Succesiune, cota actuala 1/2, cota initiala 1/2 1) SIMA GEORGIANA-ADRIANA	A1

C. Partea III. SARCINI .

Inscrieri privind dezmembramintele dreptului de proprietate, drepturi reale de garanție și sarcini	Referințe
NU SUNT	

Anexa Nr. 1 La Partea I

Teren

Nr cadastral	Suprafața (mp)*	Observații / Referințe
31111	6.878	

* Suprafața este determinată în planul de proiecție Stereo 70.



Date referitoare la teren

Crt	Categorie folosință	Intravilan	Suprafața (mp)	Tarla	Parcelă	Nr. topo	Observații / Referințe
1	arabil	NU	6.878	2	130	-	

Lungime Segmente

1) Valorile lungimilor segmentelor sunt obținute din proiecție în plan.

Punct început	X / Y	Punct sfârșit	X / Y	Lungime segment (** (m)
1	576.084,2 392.167,437	2	576.049,21 392.170,218	35.1
2	576.049,21 392.170,218	3	576.035,146 392.171,012	14.086
3	576.035,146 392.171,012	4	576.020,575 392.171,328	14.574
4	576.020,575 392.171,328	5	576.004,985 392.004,946	167.111
5	576.004,985 392.004,946	6	576.044,296 392.049,495	59.414

Punct început	X / Y	Punct sfârșit	X / Y	Lungime segment (** (m)
6	576.044,296 392.049,495	7	576.054,409 392.064,434	18.04
7	576.054,409 392.064,434	8	576.060,46 392.076,205	13.235
8	576.060,46 392.076,205	9	576.065,194 392.098,284	22.581
9	576.065,194 392.098,284	10	576.066,165 392.131,424	33.154
10	576.066,165 392.131,424	11	576.067,469 392.137,402	6.119
11	576.067,469 392.137,402	12	576.079,58 392.156,373	22.507
12	576.079,58 392.156,373	13	576.083,336 392.164,616	9.058
13	576.083,336 392.164,616	1	576.084,2 392.167,437	2.95

** Lungimile segmentelor sunt determinate în planul de proiecție Stereo 70 și sunt rotunjite la 1 milimetru.

*** Distanța dintre puncte este formată din segmente cumulate ce sunt mai mici decât valoarea 1 milimetru.

**DATE DESPRE IMOBILUL NR. 3789**

Oficiul de Cadastru și Publicitate Imobiliară PRAHOVA
Biroul de Cadastru și Publicitate Imobiliară Ploiești

A. Partea I. Descrierea imobilului

TEREN Extravilan

Adresa: Jud. Prahova

Nr. Crt	Nr cadastral Nr. topografic	Suprafața* (mp)	Observații / Referințe
A1		1.872	Sector cadastral:8 Teren neimprejmuit;

B. Partea II. Proprietari și acte

Inscrieri privitoare la dreptul de proprietate și alte drepturi reale		Referințe
/		
Act Normativ nr. 7, din 13/03/1996 emis de PARLAMENTUL ROMANIEI;		
B1	Inscrierea posesiei, drept de PROPRIETATE, dobandit prin Lege, cota actuala 1/1, cota initiala 1/1 1) NEIDENTIFICAT NEIDENTIFICAT	A1
Act Normativ nr. 7, din 13/03/1996 emis de PARLAMENTUL ROMANIEI (art.13 alin.14);		
B2	Se noteaza mentiunea de proprietar neidentificat, rezerva comisiei locale de fond funciar.	A1

C. Partea III. SARCINI .

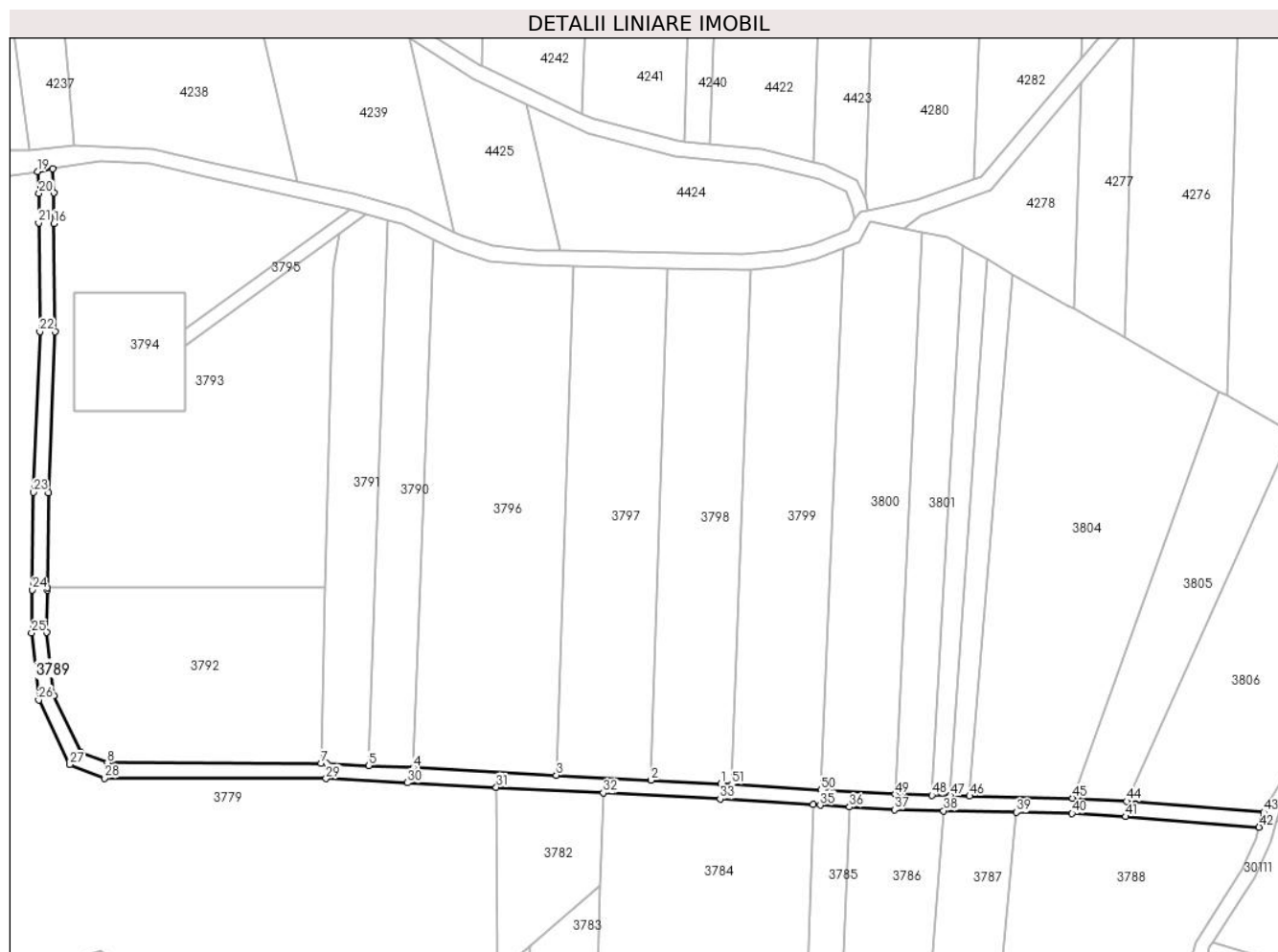
Inscrieri privind dezmembramintele dreptului de proprietate, drepturi reale de garanție și sarcini	Referințe
NU SUNT	

Anexa Nr. 1 La Partea I

Teren

Nr cadastral	Suprafața (mp)*	Observații / Referințe
	1.872	

* Suprafața este determinată în planul de proiecție Stereo 70.



Date referitoare la teren

Crt	Categorie folosință	Intravilan	Suprafața (mp)	Tarla	Parcelă	Nr. topo	Observații / Referințe
1	drum	NU	1.872	2	133/1	-	

Lungime Segmente

1) Valorile lungimilor segmentelor sunt obținute din proiecție în plan.

Punct început	X / Y	Punct sfârșit	X / Y	Lungime segment
1	575.943,09 392.178,828	2	575.924,768 392.179,772	18.346
4	575.862,425 392.182,986	5	575.850,707 392.183,59	11.734
7	575.838,206 392.184,164	8	575.782,195 392.184,277	56.011
10	575.768,106 392.201,864	11	575.766,332 392.218,54	16.773
13	575.766,476 392.230,138	14	575.766,784 392.255,06	24.924
16	575.768,205 392.325,603	17	575.768,257 392.333,647	8.044
2	575.924,768 392.179,772	3	575.899,916 392.181,053	24.885
5	575.850,707 392.183,59	6	575.839,629 392.184,161	11.093
8	575.782,195 392.184,277	9	575.775,282 392.186,987	7.425
11	575.766,332 392.218,54	12	575.766,469 392.229,582	11.043
14	575.766,784 392.255,06	15	575.768,48 392.297,191	42.165
17	575.768,257 392.333,647	18	575.767,806 392.339,939	6.308
3	575.899,916 392.181,053	4	575.862,425 392.182,986	37.541
6	575.839,629 392.184,161	7	575.838,206 392.184,164	1.423
9	575.775,282 392.186,987	10	575.768,106 392.201,864	16.517
12	575.766,469 392.229,582	13	575.766,476 392.230,138	0.556
15	575.768,48 392.297,191	16	575.768,205 392.325,603	28.413
18	575.767,806 392.339,939	19	575.763,845 392.339,257	4.019

Punct început	X / Y	Punct sfârșit	X / Y	Lungime segment	Punct început	X / Y	Punct sfârșit	X / Y	Lungime segment	Punct început	X / Y	Punct sfârșit	X / Y	Lungime segment
19	575.763,845 392.339,257	20	575.764,257 392.333,517	5.755	20	575.764,257 392.333,517	21	575.764,203 392.325,803	7.714	21	575.764,203 392.325,803	22	575.764,479 392.297,252	28.552
22	575.764,479 392.297,252	23	575.762,785 392.255,165	42.121	23	575.762,785 392.255,165	24	575.762,469 392.229,632	25.535	24	575.762,469 392.229,632	25	575.762,329 392.218,353	11.28
25	575.762,329 392.218,353	26	575.764,202 392.200,751	17.701	26	575.764,202 392.200,751	27	575.772,361 392.183,836	18.78	27	575.772,361 392.183,836	28	575.781,435 392.180,279	9.746
28	575.781,435 392.180,279	29	575.839,522 392.180,161	58.087	29	575.839,522 392.180,161	30	575.860,88 392.179,06	21.386	30	575.860,88 392.179,06	31	575.884,173 392.177,86	23.324
31	575.884,173 392.177,86	32	575.912,234 392.176,413	28.098	32	575.912,234 392.176,413	33	575.942,864 392.174,834	30.671	33	575.942,864 392.174,834	34	575.967,246 392.173,333	24.428
34	575.967,246 392.173,333	35	575.969,091 392.173,22	1.848	35	575.969,091 392.173,22	36	575.976,78 392.172,746	7.704	36	575.976,78 392.172,746	37	575.988,542 392.172,022	11.784
37	575.988,542 392.172,022	38	576.001,48 392.171,742	12.941	38	576.001,48 392.171,742	39	576.020,575 392.171,328	19.099	39	576.020,575 392.171,328	40	576.035,146 392.171,012	14.574
40	576.035,146 392.171,012	41	576.049,21 392.170,218	14.086	41	576.049,21 392.170,218	42	576.084,2 392.167,437	35.1	42	576.084,2 392.167,437	43	576.085,4 392.171,354	4.097
43	576.085,4 392.171,354	44	576.049,481 392.174,209	36.032	44	576.049,481 392.174,209	45	576.035,302 392.175,01	14.202	45	576.035,302 392.175,01	46	576.008,282 392.175,598	27.026
46	576.008,282 392.175,598	47	576.003,233 392.175,707	5.05	47	576.003,233 392.175,707	48	575.998,378 392.175,811	4.856	48	575.998,378 392.175,811	49	575.988,708 392.176,02	9.672
49	575.988,708 392.176,02	50	575.969,337 392.177,212	19.408	50	575.969,337 392.177,212	51	575.945,912 392.178,654	23.469	51	575.945,912 392.178,654	1	575.943,09 392.178,828	2.827

** Lungimile segmentelor sunt determinate în planul de proiecție Stereo 70 și sunt rotunjite la 1 milimetru.

*** Distanța dintre puncte este formată din segmente cumulate ce sunt mai mici decât valoarea 1 milimetru.

**DATE DESPRE IMOBILUL NR. 3790**

Oficiul de Cadastru și Publicitate Imobiliară PRAHOVA
Biroul de Cadastru și Publicitate Imobiliară Ploiești

A. Partea I. Descrierea imobilului

TEREN Extravilan

Adresa: Jud. Prahova

Nr. Crt	Nr cadastral Nr. topografic	Suprafața* (mp)	Observații / Referințe
A1		1.681	Sector cadastral:8 Teren neimprejmuit;

B. Partea II. Proprietari și acte

Inscrieri privitoare la dreptul de proprietate și alte drepturi reale		Referințe
/		
Act Administrativ nr. 40274, din 10/07/1995 emis de CJSDPAT PRAHOVA;		
B1	Intabulare, drept de PROPRIETATE, dobandit prin Reconstituire, cota actuala 1/1, cota initiala 1/1 1) MANOLE MARIA 2) MOCIORNITA STOICA	A1

C. Partea III. SARCINI .

Inscrieri privind dezmembramintele dreptului de proprietate, drepturi reale de garanție și sarcini	Referințe
NU SUNT	

Anexa Nr. 1 La Partea I

Teren

Nr cadastral	Suprafața (mp)*	Observații / Referințe
	1.681	

* Suprafața este determinată în planul de proiecție Stereo 70.



Date referitoare la teren

Crt	Categorie folosință	Intravilan	Suprafața (mp)	Tarla	Parcelă	Nr. topo	Observații / Referințe
1	faneata	NU	1.681	2	133/5	-	

Lungime Segmente

1) Valorile lungimilor segmentelor sunt obținute din proiecție în plan.

Punct început	X / Y	Punct sfârșit	X / Y	Lungime segment (** (m)
1	575.850,707 392.183,59	2	575.862,425 392.182,986	11.734
2	575.862,425 392.182,986	3	575.867,643 392.321,467	138.579
3	575.867,643 392.321,467	4	575.859,553 392.325,411	9.0
4	575.859,553 392.325,411	5	575.855,719 392.326,535	3.995
5	575.855,719 392.326,535	1	575.850,707 392.183,59	143.033

**** Lungimile segmentelor sunt determinate în planul de proiecție Stereo 70 și sunt rotunjite la 1 milimetru.**

***** Distanța dintre puncte este formată din segmente cumulate ce sunt mai mici decât valoarea 1 milimetru.**

**DATE DESPRE IMOBILUL NR. 3791**

Oficiul de Cadastru și Publicitate Imobiliară PRAHOVA
Biroul de Cadastru și Publicitate Imobiliară Ploiești

A. Partea I. Descrierea imobilului

TEREN Extravilan

Adresa: Jud. Prahova

Nr. Crt	Nr cadastral Nr. topografic	Suprafața* (mp)	Observații / Referințe
A1		1.868	Sector cadastral:8 Teren neimprejmuit;

B. Partea II. Proprietari și acte

Inscrieri privitoare la dreptul de proprietate și alte drepturi reale		Referințe
/		
Act Administrativ nr. 46303, din 10/08/1995 emis de CJSDPAT PRAHOVA;		
B1	Intabulare, drept de PROPRIETATE, dobandit prin Reconstituire, cota actuala 1/1, cota initiala 1/1 1) NICA RADU CONSTANTIN	A1

C. Partea III. SARCINI .

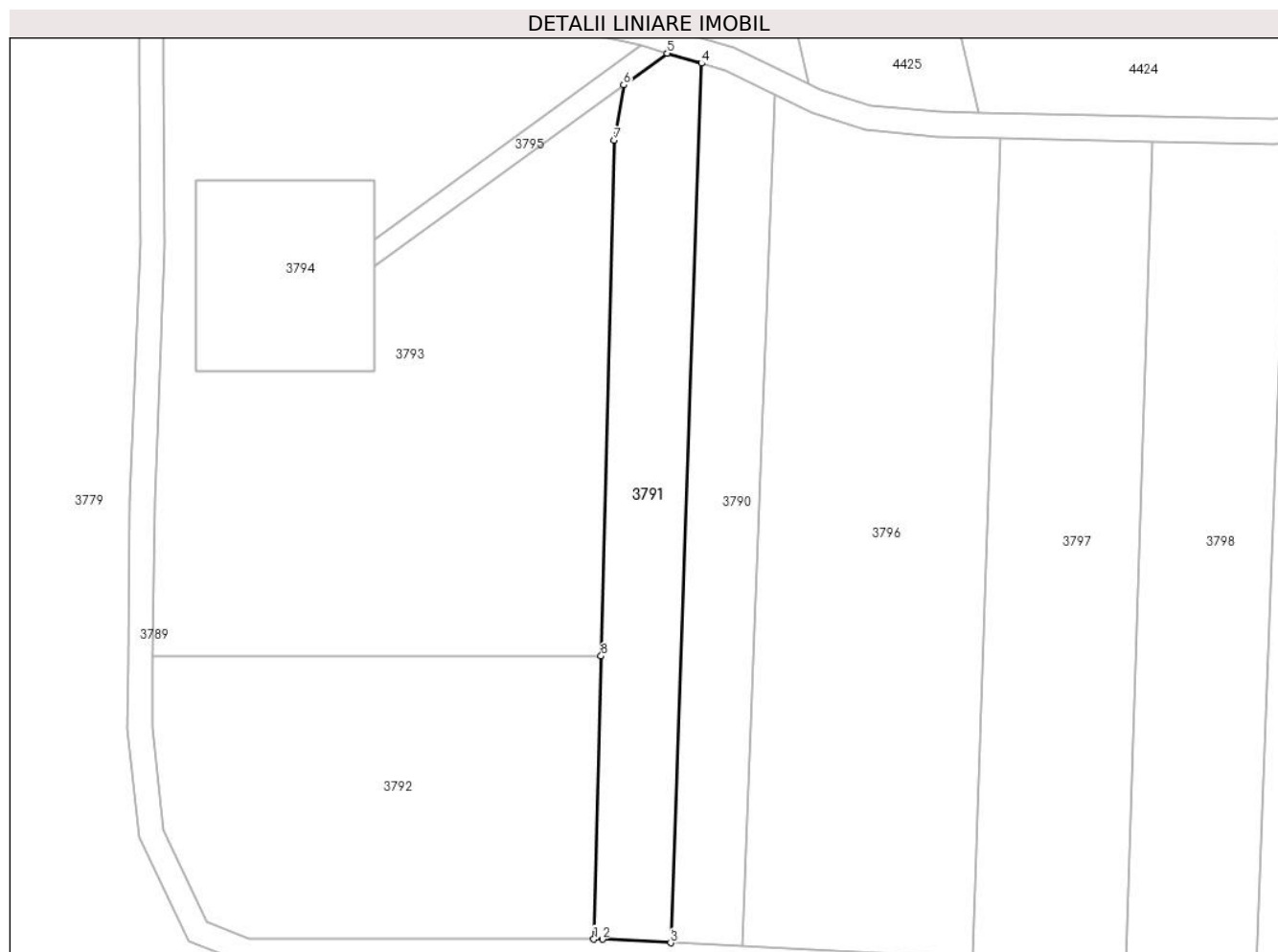
Inscrieri privind dezmembramintele dreptului de proprietate, drepturi reale de garanție și sarcini	Referințe
NU SUNT	

Anexa Nr. 1 La Partea I

Teren

Nr cadastral	Suprafața (mp)*	Observații / Referințe
	1.868	

* Suprafața este determinată în planul de proiecție Stereo 70.



Date referitoare la teren

Crt	Categorie folosință	Intravilan	Suprafața (mp)	Tarla	Parcelă	Nr. topo	Observații / Referințe
1	faneata	NU	1.868	2	133/6	-	

Lungime Segmente

1) Valorile lungimilor segmentelor sunt obținute din proiecție în plan.

Punct început	X / Y	Punct sfârșit	X / Y	Lungime segment (** (m)
1	575.838,206 392.184,164	2	575.839,629 392.184,161	1.423
2	575.839,629 392.184,161	3	575.850,707 392.183,59	11.093
3	575.850,707 392.183,59	4	575.855,719 392.326,535	143.033
4	575.855,719 392.326,535	5	575.850,135 392.328,171	5.819
5	575.850,135 392.328,171	6	575.843,057 392.323,014	8.757

Punct început	X / Y	Punct sfârșit	X / Y	Lungime segment (** (m)
6	575.843,057 392.323,014	7	575.841,551 392.313,987	9.152
7	575.841,551 392.313,987	8	575.839,392 392.230,211	83.804
8	575.839,392 392.230,211	1	575.838,206 392.184,164	46.062

** Lungimile segmentelor sunt determinate în planul de proiecție Stereo 70 și sunt rotunjite la 1 milimetru.

*** Distanța dintre puncte este formată din segmente cumulate ce sunt mai mici decât valoarea 1 milimetru.

**DATE DESPRE IMOBILUL NR. 3792**

Oficiul de Cadastru și Publicitate Imobiliară PRAHOVA
Biroul de Cadastru și Publicitate Imobiliară Ploiești

A. Partea I. Descrierea imobilului

TEREN Extravilan

Adresa: Jud. Prahova

Nr. Crt	Nr cadastral Nr. topografic	Suprafața* (mp)	Observații / Referințe
A1	26098	3.200	Sector cadastral:8 Teren neimprejmuit;

B. Partea II. Proprietari și acte

Inscrieri privitoare la dreptul de proprietate și alte drepturi reale		Referințe
28485 / 22/04/2013		
Act Notarial nr. 76, din 19/04/2013 emis de TOMESCU ALICE CRISTINA;		
B1	Se infiinteaza cartea funciara 26098 a imobilului cu numarul cadastral 26098/Paulesti, rezultat din dezmembrarea imobilului cu numarul cadastral 25974 inscris in cartea funciara 25974;	A1
Act Administrativ nr. 703, din 25/01/2013 emis de Primaria Paulesti (act administrativ nr. 46313/29-09-1995 emis de COMISIA JUDETEANA Prahova; act notarial nr. 118/15-04-2004 emis de BNP Tomescu Alice Cristina; act administrativ nr. 1170/04-02-2013 emis de Primaria Paulesti);		
B2	Intabulare, drept de PROPRIETATE, dobandit prin Succesiune, cota actuala 1/1, cota initiala 1/1 1) REUS TITUS LIVIUS	A1
Act Administrativ nr. 600, din 09/04/2013 emis de OCPI PH;		
B3	se noteaza din oficiu propunerea de dezmembrare a imobilului <i>OBSERVATII: pozitie transcrisa din CF 25974/Paulesti, inscrisa prin incheierea nr. 24335 din 09/04/2013;</i>	A1
67747 / 28/08/2014		
Act Normativ nr. 17, din 07/03/2014 emis de Parlamentul Romaniei;		
B4	Imobil aflat sub incidenta art.3 alin.(1) din Legea 17/2014, dobandit prin Lege	A1

C. Partea III. SARCINI .

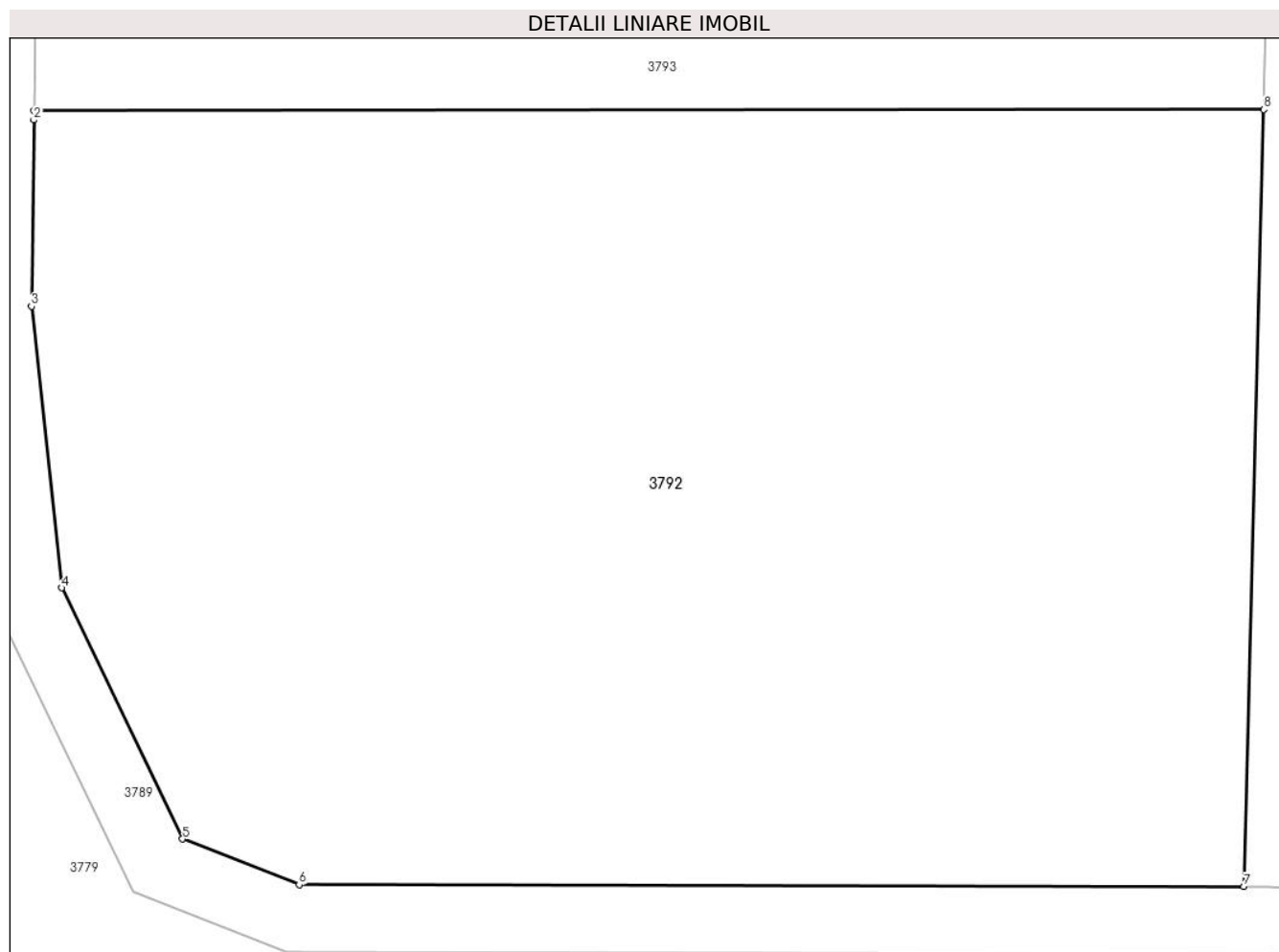
Inscrieri privind dezmembramintele dreptului de proprietate, drepturi reale de garanție și sarcini	Referințe
NU SUNT	

Anexa Nr. 1 La Partea I

Teren

Nr cadastral	Suprafața (mp)*	Observații / Referințe
26098	3.200	

* Suprafața este determinată în planul de proiecție Stereo 70.



Date referitoare la teren

Crt	Categorie folosință	Intra vilan	Suprafața (mp)	Tarla	Parcelă	Nr. topo	Observații / Referințe
1	faneata	NU	3.200	2	133/7	-	

Lungime Segmente

1) Valorile lungimilor segmentelor sunt obținute din proiecție în plan.

Punct început	X / Y	Punct sfârșit	X / Y	Lungime segment (** (m)
1	575.766,476 392.230,138	2	575.766,469 392.229,582	0.556
2	575.766,469 392.229,582	3	575.766,332 392.218,54	11.043
3	575.766,332 392.218,54	4	575.768,106 392.201,864	16.77
4	575.768,106 392.201,864	5	575.775,282 392.186,987	16.517
5	575.775,282 392.186,987	6	575.782,195 392.184,277	7.425

Punct început	X / Y	Punct sfârșit	X / Y	Lungime segment (** (m)
6	575.782,195 392.184,277	7	575.838,206 392.184,164	56.011
7	575.838,206 392.184,164	8	575.839,392 392.230,211	46.062
8	575.839,392 392.230,211	1	575.766,476 392.230,138	72.916

** Lungimile segmentelor sunt determinate în planul de proiecție Stereo 70 și sunt rotunjite la 1 milimetru.

*** Distanța dintre puncte este formată din segmente cumulate ce sunt mai mici decât valoarea 1 milimetru.

**DATE DESPRE IMOBILUL NR. 3793**

Oficiul de Cadastru și Publicitate Imobiliară PRAHOVA
Biroul de Cadastru și Publicitate Imobiliară Ploiești

A. Partea I. Descrierea imobilului

TEREN Extravilan

Adresa: Jud. Prahova

Nr. Crt	Nr cadastral Nr. topografic	Suprafața* (mp)	Observații / Referințe
A1	26097	6.800	Sector cadastral:8 Teren neimprejmuit;

B. Partea II. Proprietari și acte

Inscrieri privitoare la dreptul de proprietate și alte drepturi reale		Referințe
28485 / 22/04/2013		
Act Notarial nr. 76, din 19/04/2013 emis de TOMESCU ALICE CRISTINA;		
B1	Se infiinteaza cartea funciara 26097 a imobilului cu numarul cadastral 26097/Paulesti, rezultat din dezmembrarea imobilului cu numarul cadastral 25974 in scris in cartea funciara 25974;	A1
Act Administrativ nr. 703, din 25/01/2013 emis de Primaria Paulesti (act administrativ nr. 46313/29-09-1995 emis de COMISIA JUDETEANA Prahova; act notarial nr. 118/15-04-2004 emis de BNP Tomescu Alice Cristina; act administrativ nr. 1170/04-02-2013 emis de Primaria Paulesti);		
B2	Intabulare, drept de PROPRIETATE, dobandit prin Succesiune, cota actuala 1/1, cota initiala 1/1 1) REUS TITUS LIVIUS	A1
Act Administrativ nr. 600, din 09/04/2013 emis de OCPI PH;		
B3	se noteaza din oficiu propunerea de dezmembrare a imobilului <i>OBSERVATII: pozitie transcrisa din CF 25974/Paulesti, in scrisa prin incheierea nr. 24335 din 09/04/2013;</i>	A1
67746 / 28/08/2014		
Act Normativ nr. 17, din 07/03/2014 emis de Parlamentul Romaniei;		
B4	Imobil aflat sub incidenta art.3 alin.(1) din Legea 17/2014, dobandit prin Lege	A1

C. Partea III. SARCINI

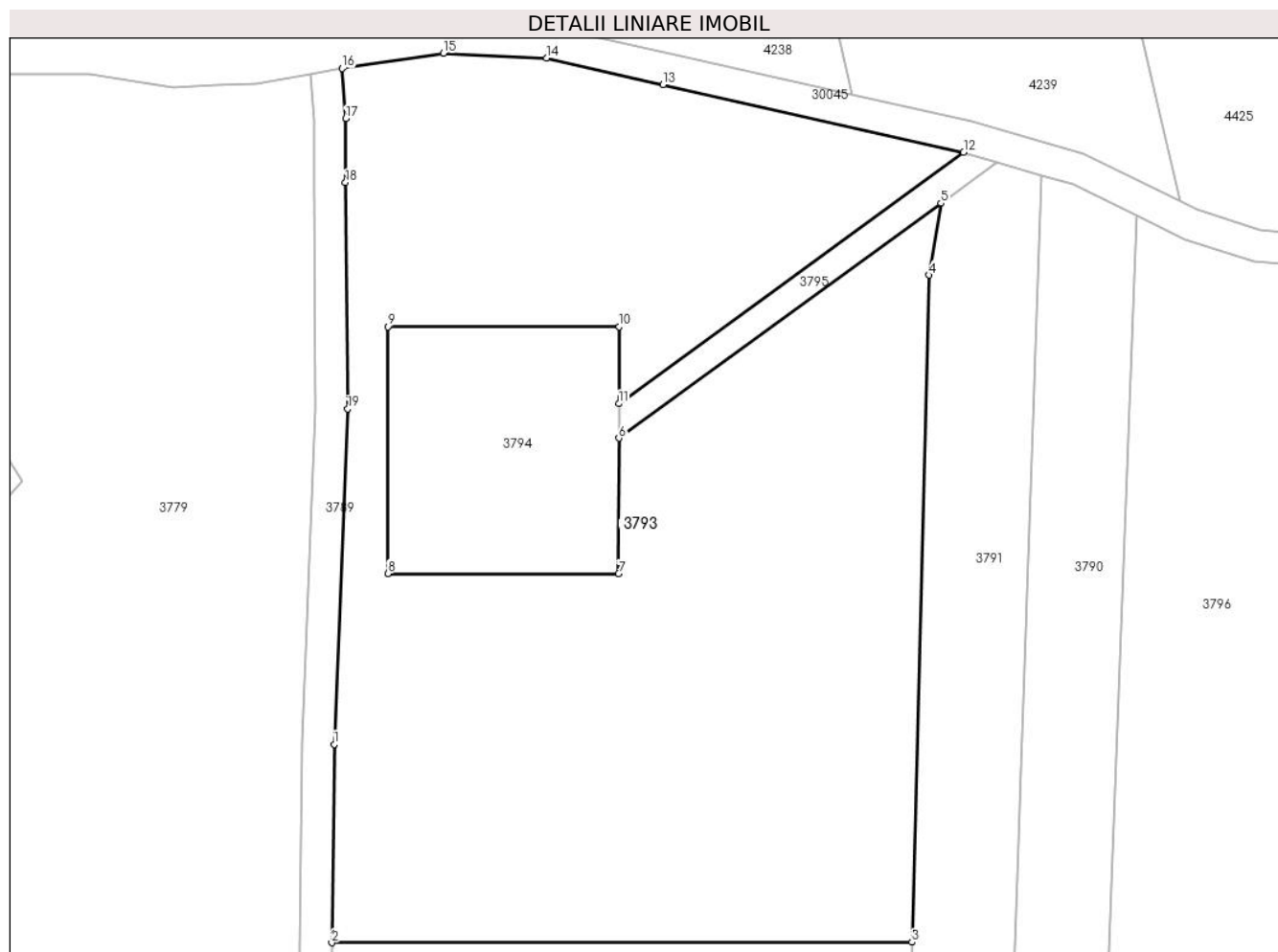
Inscrieri privind dezmembramintele dreptului de proprietate, drepturi reale de garanție și sarcini		Referințe
28485 / 22/04/2013		
Act Administrativ nr. 111, din 03/03/2011 emis de SC OMV PETROM SA (act administrativ nr.451/28.11.2012 emis de SC OMV PETROM SA);		
C1	se noteaza contractul de inchiriere nr. 451/28.11.2012 si actul aditional nr. 129/20.02.2013 incheriat intre REUS TITUS-LIVIUS in calitate de proprietar si SC OMV PETROM SA in calitate de chiras	A1

Anexa Nr. 1 La Partea I

Teren

Nr cadastral	Suprafața (mp)*	Observații / Referințe
26097	6.800	

* Suprafața este determinată în planul de proiecție Stereo 70.



Date referitoare la teren

Crt	Categorie folosință	Intra vilan	Suprafața (mp)	Tarla	Parcelă	Nr. topo	Observații / Referințe
1	faneata	NU	6.800	2	133/7	-	

Lungime Segmente

1) Valorile lungimilor segmentelor sunt obținute din proiecție în plan.

Punct început	X / Y	Punct sfârșit	X / Y	Lungime segment (** (m)
1	575.766,784 392.255,06	2	575.766,476 392.230,138	24.924
2	575.766,476 392.230,138	3	575.839,392 392.230,211	72.916
3	575.839,392 392.230,211	4	575.841,551 392.313,987	83.804
4	575.841,551 392.313,987	5	575.843,057 392.323,014	9.152
5	575.843,057 392.323,014	6	575.802,567 392.293,511	50.099

Punct început	X / Y	Punct sfârșit	X / Y	Lungime segment (** (m)
6	575.802,567 392.293,511	7	575.802,518 392.276,491	17.02
7	575.802,518 392.276,491	8	575.773,535 392.276,512	28.983
8	575.773,535 392.276,512	9	575.773,535 392.307,498	30.986
9	575.773,535 392.307,498	10	575.802,607 392.307,499	29.072
10	575.802,607 392.307,499	11	575.802,579 392.297,85	9.649
11	575.802,579 392.297,85	12	575.845,896 392.329,413	53.597
12	575.845,896 392.329,413	13	575.808,102 392.337,888	38.733
13	575.808,102 392.337,888	14	575.793,484 392.341,224	14.994
14	575.793,484 392.341,224	15	575.780,53 392.341,857	12.969
15	575.780,53 392.341,857	16	575.767,806 392.339,939	12.868
16	575.767,806 392.339,939	17	575.768,257 392.333,647	6.308
17	575.768,257 392.333,647	18	575.768,205 392.325,603	8.044
18	575.768,205 392.325,603	19	575.768,48 392.297,191	28.413
19	575.768,48 392.297,191	1	575.766,784 392.255,06	42.165

** Lungimile segmentelor sunt determinate în planul de proiecție Stereo 70 și sunt rotunjite la 1 milimetru.

*** Distanța dintre puncte este formată din segmente cumulate ce sunt mai mici decât valoarea 1 milimetru.

**DATE DESPRE IMOBILUL NR. 3794**

Oficiul de Cadastru și Publicitate Imobiliară PRAHOVA
Biroul de Cadastru și Publicitate Imobiliară Ploiești

A. Partea I. Descrierea imobilului

TEREN Extravilan

Adresa: Jud. Prahova

Nr. Crt	Nr cadastral Nr. topografic	Suprafața* (mp)	Observații / Referințe
A1		900	Sector cadastral:8 Teren neimprejmuit;

B. Partea II. Proprietari și acte

Inscrieri privitoare la dreptul de proprietate și alte drepturi reale		Referințe
/		
Act Normativ nr. 7, din 13/03/1996 emis de PARLAMENTUL ROMANIEI;		
B1	Inscrierea posesiei, drept de PROPRIETATE, dobandit prin Lege, cota actuala 1/1, cota initiala 1/1 1) NEIDENTIFICAT NEIDENTIFICAT	A1
Act Normativ nr. 7, din 13/03/1996 emis de PARLAMENTUL ROMANIEI (art.13);		
B2	Se noteaza mentiunea de proprietar neidentificat.	A1

C. Partea III. SARCINI .

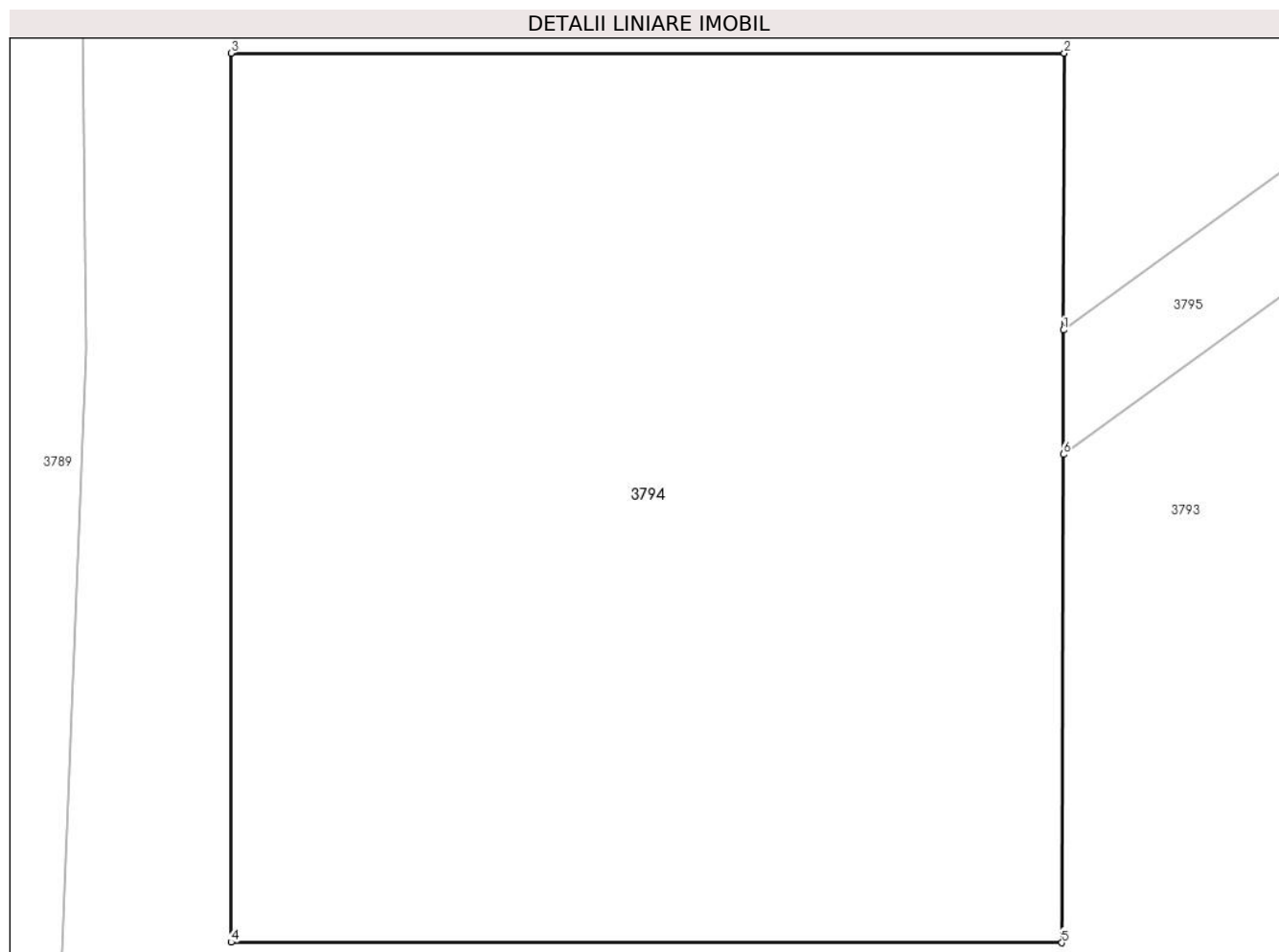
Inscrieri privind dezmembramintele dreptului de proprietate, drepturi reale de garanție și sarcini	Referințe
NU SUNT	

Anexa Nr. 1 La Partea I

Teren

Nr cadastral	Suprafața (mp)*	Observații / Referințe
	900	

* Suprafața este determinată în planul de proiecție Stereo 70.



Date referitoare la teren

Crt	Categorie folosință	Intravilan	Suprafața (mp)	Tarla	Parcelă	Nr. topo	Observații / Referințe
1	curți constructii	NU	900	2	133/9	-	

Lungime Segmente

1) Valorile lungimilor segmentelor sunt obținute din proiecție în plan.

Punct început	X / Y	Punct sfârșit	X / Y	Lungime segment (** (m)
1	575.802,579 392.297,85	2	575.802,607 392.307,499	9.649
2	575.802,607 392.307,499	3	575.773,535 392.307,498	29.072
3	575.773,535 392.307,498	4	575.773,535 392.276,512	30.986
4	575.773,535 392.276,512	5	575.802,518 392.276,491	28.983
5	575.802,518 392.276,491	6	575.802,567 392.293,511	17.02

Punct început	X / Y	Punct sfârșit	X / Y	Lungime segment (** (m)
6	575.802,567 392.293,511	1	575.802,579 392.297,85	4.339

** Lungimile segmentelor sunt determinate în planul de proiecție Stereo 70 și sunt rotunjite la 1 milimetru.

*** Distanța dintre puncte este formată din segmente cumulate ce sunt mai mici decât valoarea 1 milimetru.

**DATE DESPRE IMOBILUL NR. 3795**

Oficiul de Cadastru și Publicitate Imobiliară PRAHOVA
Biroul de Cadastru și Publicitate Imobiliară Ploiești

A. Partea I. Descrierea imobilului

TEREN Extravilan

Adresa: Jud. Prahova

Nr. Crt	Nr cadastral Nr. topografic	Suprafața* (mp)	Observații / Referințe
A1		197	Sector cadastral:8 Teren neimprejmuit;

B. Partea II. Proprietari și acte

Inscrieri privitoare la dreptul de proprietate și alte drepturi reale		Referințe
/		
Act Normativ nr. 7, din 13/03/1996 emis de PARLAMENTUL ROMANIEI;		
B1	Inscrierea posesiei, drept de PROPRIETATE, dobandit prin Lege, cota actuala 1/1, cota initiala 1/1 1) NEIDENTIFICAT NEIDENTIFICAT	A1
Act Normativ nr. 7, din 13/03/1996 emis de PARLAMENTUL ROMANIEI (art.13 alin.14);		
B2	Se noteaza mentiunea de proprietar neidentificat, rezerva comisiei locale de fond funciar.	A1

C. Partea III. SARCINI .

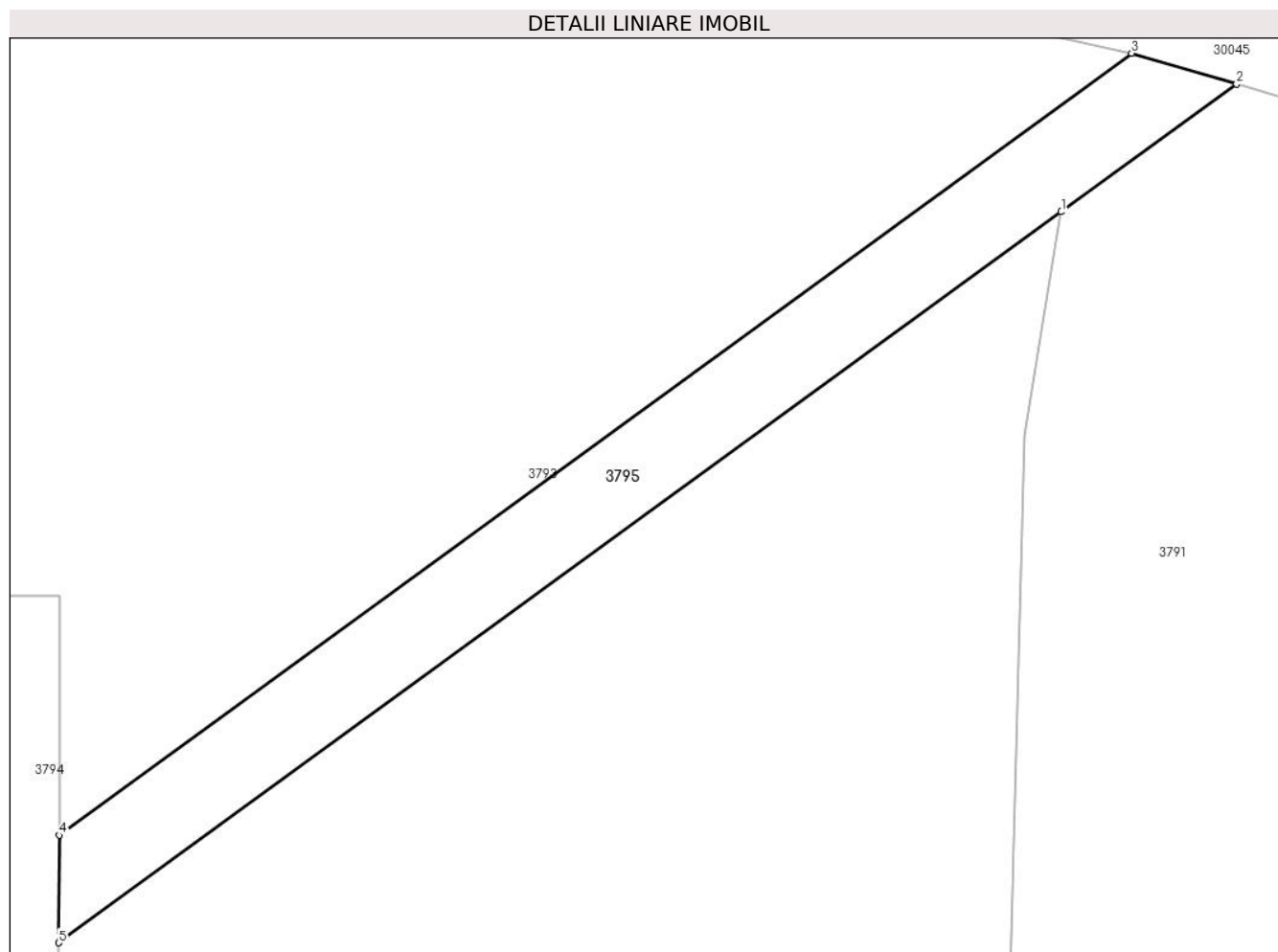
Inscrieri privind dezmembramintele dreptului de proprietate, drepturi reale de garanție și sarcini	Referințe
NU SUNT	

Anexa Nr. 1 La Partea I

Teren

Nr cadastral	Suprafața (mp)*	Observații / Referințe
	197	

* Suprafața este determinată în planul de proiecție Stereo 70.



Date referitoare la teren

Crt	Categorie folosință	Intravilan	Suprafața (mp)	Tarla	Parcelă	Nr. topo	Observații / Referințe
1	drum	NU	197	2	133/8	-	

Lungime Segmente

1) Valorile lungimilor segmentelor sunt obținute din proiecție în plan.

Punct început	X / Y	Punct sfârșit	X / Y	Lungime segment (** (m)
1	575.843,057 392.323,014	2	575.850,135 392.328,171	8.757
2	575.850,135 392.328,171	3	575.845,896 392.329,413	4.417
3	575.845,896 392.329,413	4	575.802,579 392.297,85	53.597
4	575.802,579 392.297,85	5	575.802,567 392.293,511	4.339
5	575.802,567 392.293,511	1	575.843,057 392.323,014	50.099

**** Lungimile segmentelor sunt determinate în planul de proiecție Stereo 70 și sunt rotunjite la 1 milimetru.**

***** Distanța dintre puncte este formată din segmente cumulate ce sunt mai mici decât valoarea 1 milimetru.**

**DATE DESPRE IMOBILUL NR. 3796**

Oficiul de Cadastru și Publicitate Imobiliară PRAHOVA
Biroul de Cadastru și Publicitate Imobiliară Ploiești

A. Partea I. Descrierea imobilului

TEREN Extravilan

Adresa: Jud. Prahova

Nr. Crt	Nr cadastral Nr. topografic	Suprafața* (mp)	Observații / Referințe
A1		5.000	Sector cadastral:8 Teren neimprejmuit;

B. Partea II. Proprietari și acte

Inscrieri privitoare la dreptul de proprietate și alte drepturi reale	Referințe
/	
Act Administrativ nr. 40273, din 10/07/1995 emis de CJSDPAT PRAHOVA;	
B1	A1
Intabulare, drept de PROPRIETATE, dobandit prin Reconstituire, cota actuala 1/1, cota initiala 1/1	
1) CIOBOATĂ V ALEXANDRU	
2) CÎMPEANU A NICOLAE	
3) VASIU ALEXANDRINA	
4) CÎMPEANU A GHEORGHE	

C. Partea III. SARCINI .

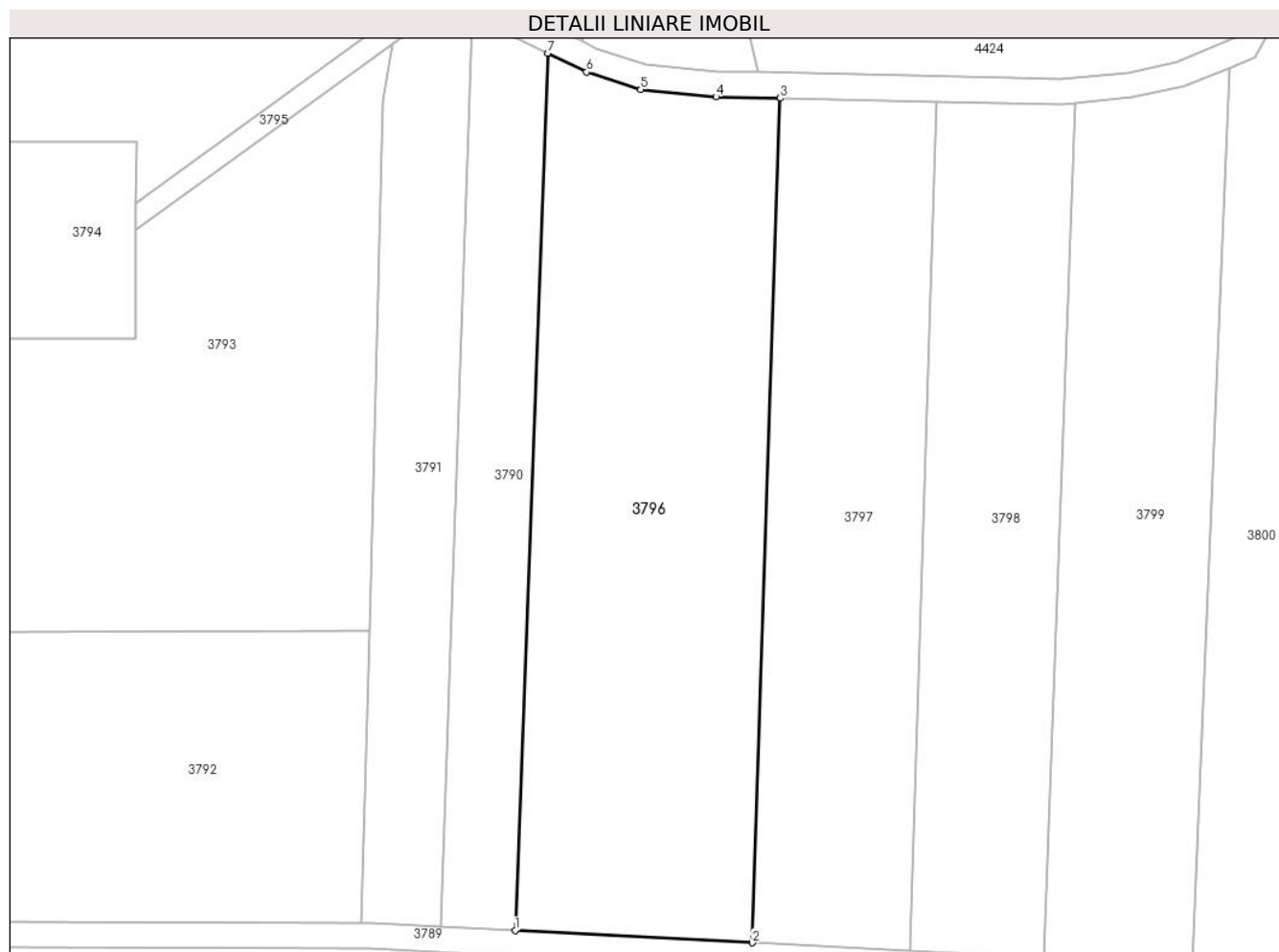
Inscrieri privind dezmembramintele dreptului de proprietate, drepturi reale de garanție și sarcini	Referințe
NU SUNT	

Anexa Nr. 1 La Partea I

Teren

Nr cadastral	Suprafața (mp)*	Observații / Referințe
	5.000	

* Suprafața este determinată în planul de proiecție Stereo 70.



Date referitoare la teren

Crt	Categorie folosință	Intravilan	Suprafața (mp)	Tarla	Parcelă	Nr. topo	Observații / Referințe
1	faneata	NU	5.000	2	133/4	-	

Lungime Segmente

1) Valorile lungimilor segmentelor sunt obținute din proiecție în plan.

Punct început	X / Y	Punct sfârșit	X / Y	Lungime segment (** (m)
1	575.862,425 392.182,986	2	575.899,916 392.181,053	37.541
2	575.899,916 392.181,053	3	575.904,327 392.314,378	133.398
3	575.904,327 392.314,378	4	575.894,145 392.314,594	10.184
4	575.894,145 392.314,594	5	575.882,289 392.315,741	11.911
5	575.882,289 392.315,741	6	575.873,699 392.318,514	9.026

Punct început	X / Y	Punct sfârșit	X / Y	Lungime segment (** (m)
6	575.873,699 392.318,514	7	575.867,643 392.321,467	6.738
7	575.867,643 392.321,467	1	575.862,425 392.182,986	138.579

** Lungimile segmentelor sunt determinate în planul de proiecție Stereo 70 și sunt rotunjite la 1 milimetru.

*** Distanța dintre puncte este formată din segmente cumulate ce sunt mai mici decât valoarea 1 milimetru.

**DATE DESPRE IMOBILUL NR. 3797**

Oficiul de Cadastru și Publicitate Imobiliară PRAHOVA
Biroul de Cadastru și Publicitate Imobiliară Ploiești

A. Partea I. Descrierea imobilului

TEREN Extravilan

Adresa: Jud. Prahova

Nr. Crt	Nr cadastral Nr. topografic	Suprafața* (mp)	Observații / Referințe
A1		3.316	Sector cadastral:8 Teren neimprejmuit;

B. Partea II. Proprietari și acte

Inscrieri privitoare la dreptul de proprietate și alte drepturi reale	Referințe
/	
Act Administrativ nr. 40216, din 08/05/1995 emis de CJSDPAT PRAHOVA;	
B1	A1
Intabulare, drept de PROPRIETATE, dobandit prin Reconstituire, cota actuala 1/1, cota initiala 1/1	
1) MIHAI T ELISABETA 2) ZINCA GHE IOANA 3) DUMITRESCU GHE MARIA 4) CRISTEA GHE ION 5) CRISTEA GHE ALEXANDRU 6) IANCU N VASILICA 7) CRISTEA GHE MARIN 8) CRISTEA GHE GHEORGHE 9) BADEA IOANA 10) BADEA ANA	

C. Partea III. SARCINI .

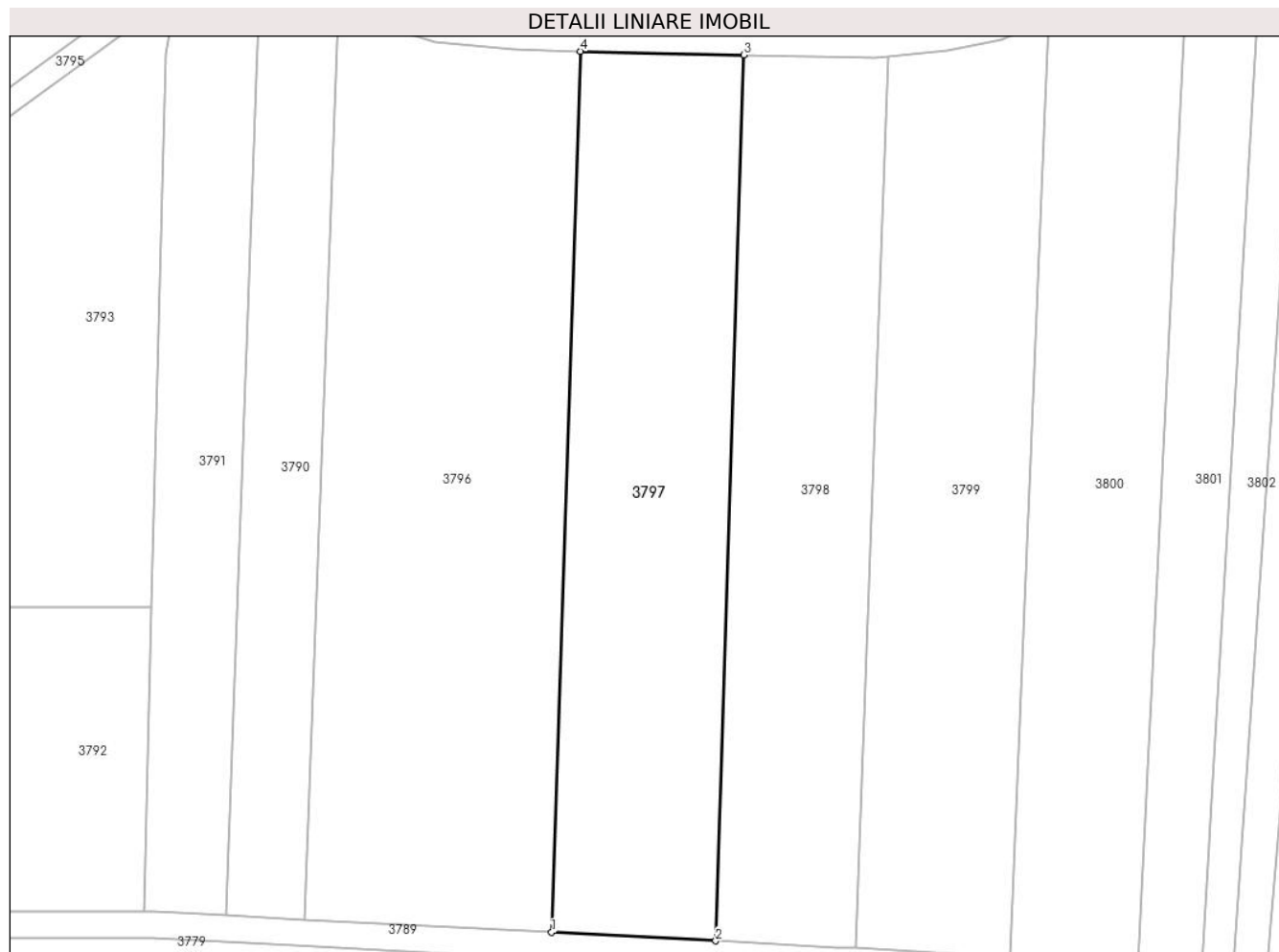
Inscrieri privind dezmembramintele dreptului de proprietate, drepturi reale de garanție și sarcini	Referințe
NU SUNT	

Anexa Nr. 1 La Partea I

Teren

Nr cadastral	Suprafața (mp)*	Observații / Referințe
	3.316	

* Suprafața este determinată în planul de proiecție Stereo 70.



Date referitoare la teren

Crt	Categorie folosință	Intravilan	Suprafața (mp)	Tarla	Parcelă	Nr. topo	Observații / Referințe
1	faneata	NU	3.316	2	133/3	-	

Lungime Segmente

1) Valorile lungimilor segmentelor sunt obținute din proiecție în plan.

Punct început	X / Y	Punct sfârșit	X / Y	Lungime segment (** (m)
1	575.899,916 392.181,053	2	575.924,768 392.179,772	24.885
2	575.924,768 392.179,772	3	575.929,019 392.313,855	134.15
3	575.929,019 392.313,855	4	575.904,327 392.314,378	24.698
4	575.904,327 392.314,378	1	575.899,916 392.181,053	133.398

** Lungimile segmentelor sunt determinate în planul de proiecție Stereo 70 și sunt rotunjite la 1 milimetru.

***** Distanţa dintre puncte este formată din segmente cumulate ce sunt mai mici decât valoarea 1 milimetru.**

**DATE DESPRE IMOBILUL NR. 3798**

Oficiul de Cadastru și Publicitate Imobiliară PRAHOVA
Biroul de Cadastru și Publicitate Imobiliară Ploiești

A. Partea I. Descrierea imobilului

TEREN Extravilan

Adresa: Jud. Prahova

Nr. Crt	Nr cadastral Nr. topografic	Suprafața* (mp)	Observații / Referințe
A1		2.900	Sector cadastral:8 Teren neimprejmuit;

B. Partea II. Proprietari și acte

Inscrieri privitoare la dreptul de proprietate și alte drepturi reale	Referințe
/	
Act Administrativ nr. 46236, din 02/10/1995 emis de CJSDPAT PRAHOVA;	
B1	A1
Intabulare, drept de PROPRIETATE, dobandit prin Reconstituire, cota actuala 1/1, cota initiala 1/1	
1) GHEORGHE MATEI ILIE	

C. Partea III. SARCINI .


Inscrieri privind dezmembramintele dreptului de proprietate, drepturi reale de garanție și sarcini	Referințe
NU SUNT	

Anexa Nr. 1 La Partea I

Teren

Nr cadastral	Suprafața (mp)*	Observații / Referințe
	2.900	

* Suprafața este determinată în planul de proiecție Stereo 70.



Date referitoare la teren

Crt	Categorie folosință	Intravilan	Suprafața (mp)	Tarla	Parcelă	Nr. topo	Observații / Referințe
1	faneata	NU	2.900	2	133/2	-	

Lungime Segmente

1) Valorile lungimilor segmentelor sunt obținute din proiecție în plan.

Punct început	X / Y	Punct sfârșit	X / Y	Lungime segment (** (m)
1	575.943,09 392.178,828	2	575.945,912 392.178,654	2.827
2	575.945,912 392.178,654	3	575.950,984 392.313,64	135.081
3	575.950,984 392.313,64	4	575.948,808 392.313,435	2.186
4	575.948,808 392.313,435	5	575.929,019 392.313,855	19.793
5	575.929,019 392.313,855	6	575.924,768 392.179,772	134.15

Punct început	X / Y	Punct sfârșit	X / Y	Lungime segment (** (m)
6	575.924,768 392.179,772	1	575.943,09 392.178,828	18.346

** Lungimile segmentelor sunt determinate în planul de proiecție Stereo 70 și sunt rotunjite la 1 milimetru.

*** Distanța dintre puncte este formată din segmente cumulate ce sunt mai mici decât valoarea 1 milimetru.

**DATE DESPRE IMOBILUL NR. 3799**

Oficiul de Cadastru și Publicitate Imobiliară PRAHOVA
Biroul de Cadastru și Publicitate Imobiliară Ploiești

A. Partea I. Descrierea imobilului

TEREN Extravilan

Adresa: Jud. Prahova

Nr. Crt	Nr cadastral Nr. topografic	Suprafața* (mp)	Observații / Referințe
A1		3.269	Sector cadastral:8 Teren neimprejmuit;

B. Partea II. Proprietari și acte

Inscrieri privitoare la dreptul de proprietate și alte drepturi reale	Referințe
/	
Act Administrativ nr. 34227, din 01/03/1995 emis de CJSDPAT PRAHOVA;	
B1	A1
Intabulare, drept de PROPRIETATE, dobandit prin Reconstituire, cota actuala 1/1, cota initiala 1/1	
1) CIOBOATĂ RADU STANCA	

C. Partea III. SARCINI .

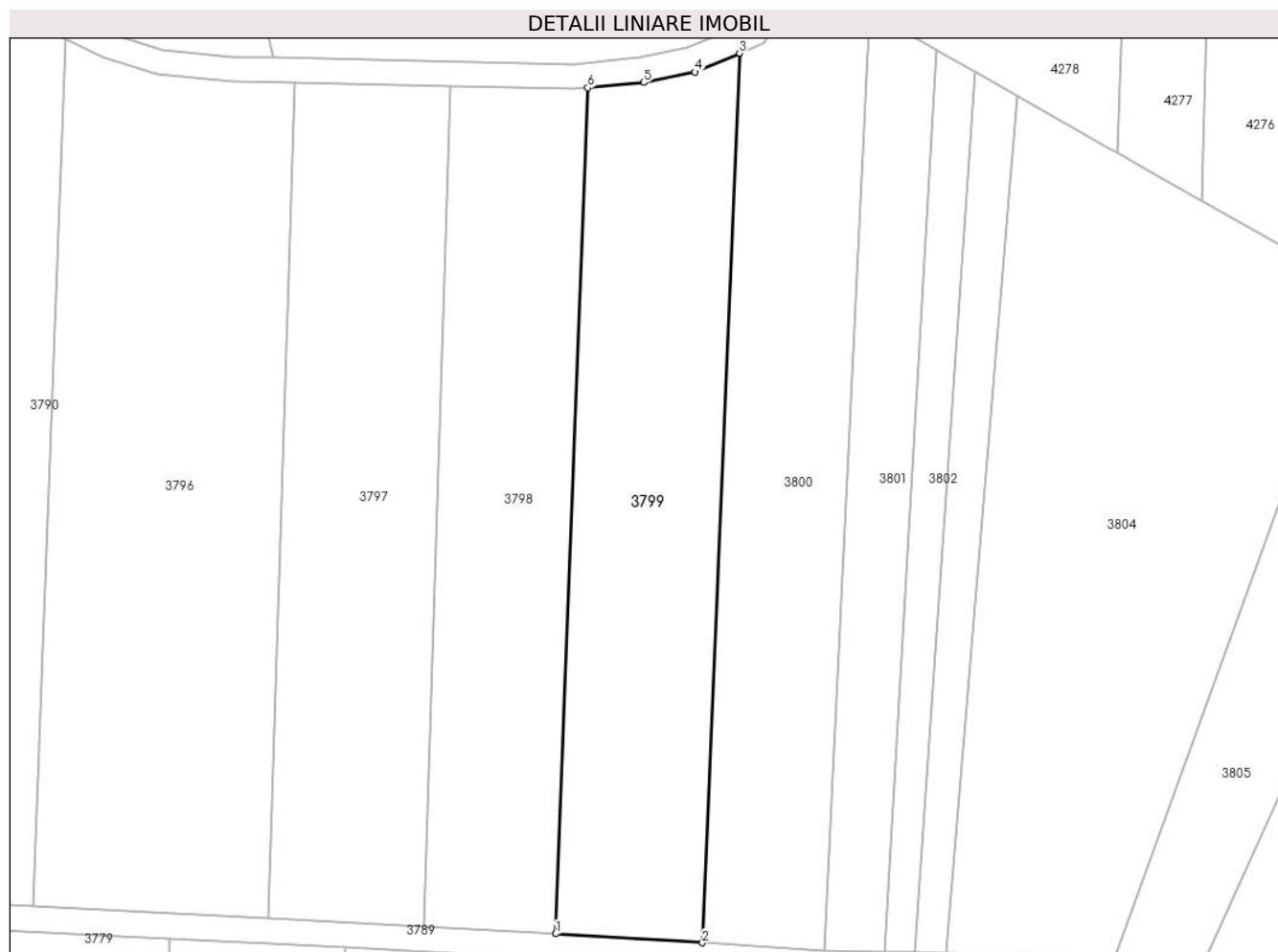
Inscrieri privind dezmembramintele dreptului de proprietate, drepturi reale de garanție și sarcini	Referințe
NU SUNT	

Anexa Nr. 1 La Partea I

Teren

Nr cadastral	Suprafața (mp)*	Observații / Referințe
	3.269	

* Suprafața este determinată în planul de proiecție Stereo 70.



Date referitoare la teren

Crt	Categorie folosință	Intra vilan	Suprafața (mp)	Tarla	Parcelă	Nr. topo	Observații / Referințe
1	faneata	NU	3.269	2	129	-	

Lungime Segmente

1) Valorile lungimilor segmentelor sunt obținute din proiecție în plan.

Punct început	X / Y	Punct sfârșit	X / Y	Lungime segment (** (m)
1	575.945,912 392.178,654	2	575.969,337 392.177,212	23.469
2	575.969,337 392.177,212	3	575.975,238 392.319,162	142.073
3	575.975,238 392.319,162	4	575.968,1 392.316,174	7.738
4	575.968,1 392.316,174	5	575.959,941 392.314,48	8.333
5	575.959,941 392.314,48	6	575.950,984 392.313,64	8.996

Punct început	X / Y	Punct sfârșit	X / Y	Lungime segment (** (m)
6	575.950,984 392.313,64	1	575.945,912 392.178,654	135.081

** Lungimile segmentelor sunt determinate în planul de proiecție Stereo 70 și sunt rotunjite la 1 milimetru.

*** Distanța dintre puncte este formată din segmente cumulate ce sunt mai mici decât valoarea 1 milimetru.

**DATE DESPRE IMOBILUL NR. 3800**

Oficiul de Cadastru și Publicitate Imobiliară PRAHOVA
Biroul de Cadastru și Publicitate Imobiliară Ploiești

A. Partea I. Descrierea imobilului

TEREN Extravilan

Adresa: Jud. Prahova

Nr. Crt	Nr cadastral Nr. topografic	Suprafața* (mp)	Observații / Referințe
A1		2.935	Sector cadastral:8 Teren neimprejmuit;

B. Partea II. Proprietari și acte

Inscrieri privitoare la dreptul de proprietate și alte drepturi reale		Referințe
/		
Act Administrativ nr. 52673, din 05/06/1996 emis de CJSDPAT PRAHOVA;		
B1	Intabulare, drept de PROPRIETATE, dobandit prin Reconstituire, cota actuala 9/16, cota initiala 9/16 1) TOMA I GRIGORE 2) UNGUREANU CONSTANȚA 3) POPESCU I STELIANA	A1
Act Notarial nr. 33, din 27/04/2022 emis de NP MEIROSU CARMEN;		
B2	Intabulare, drept de PROPRIETATE, cu titlu de moștenire, dobandit prin Succesiune, cota actuala 3/16, cota initiala 3/16 1) VASILIU LUMINIȚA-MĂDĂLINA	A1
Act Notarial nr. 51, din 20/06/2022 emis de NP DAVID ELLA;		
B3	Intabulare, drept de PROPRIETATE, cu titlu de moștenire, dobandit prin Succesiune, cota actuala 1/16, cota initiala 1/16 1) BUCĂ MARIA DEFUNCT:Da	A1
B4	Intabulare, drept de PROPRIETATE, cu titlu de moștenire, dobandit prin Succesiune, cota actuala 1/16, cota initiala 1/16 1) TOMA GRIGORE	A1
B5	Intabulare, drept de PROPRIETATE, cu titlu de moștenire, dobandit prin Succesiune, cota actuala 1/16, cota initiala 1/16 1) UNGUREANU CONSTANȚA DEFUNCT:Da	A1
B6	Intabulare, drept de PROPRIETATE, cu titlu de moștenire, dobandit prin Succesiune, cota actuala 1/16, cota initiala 1/16 1) POPESCU STELIANA	A1

C. Partea III. SARCINI .

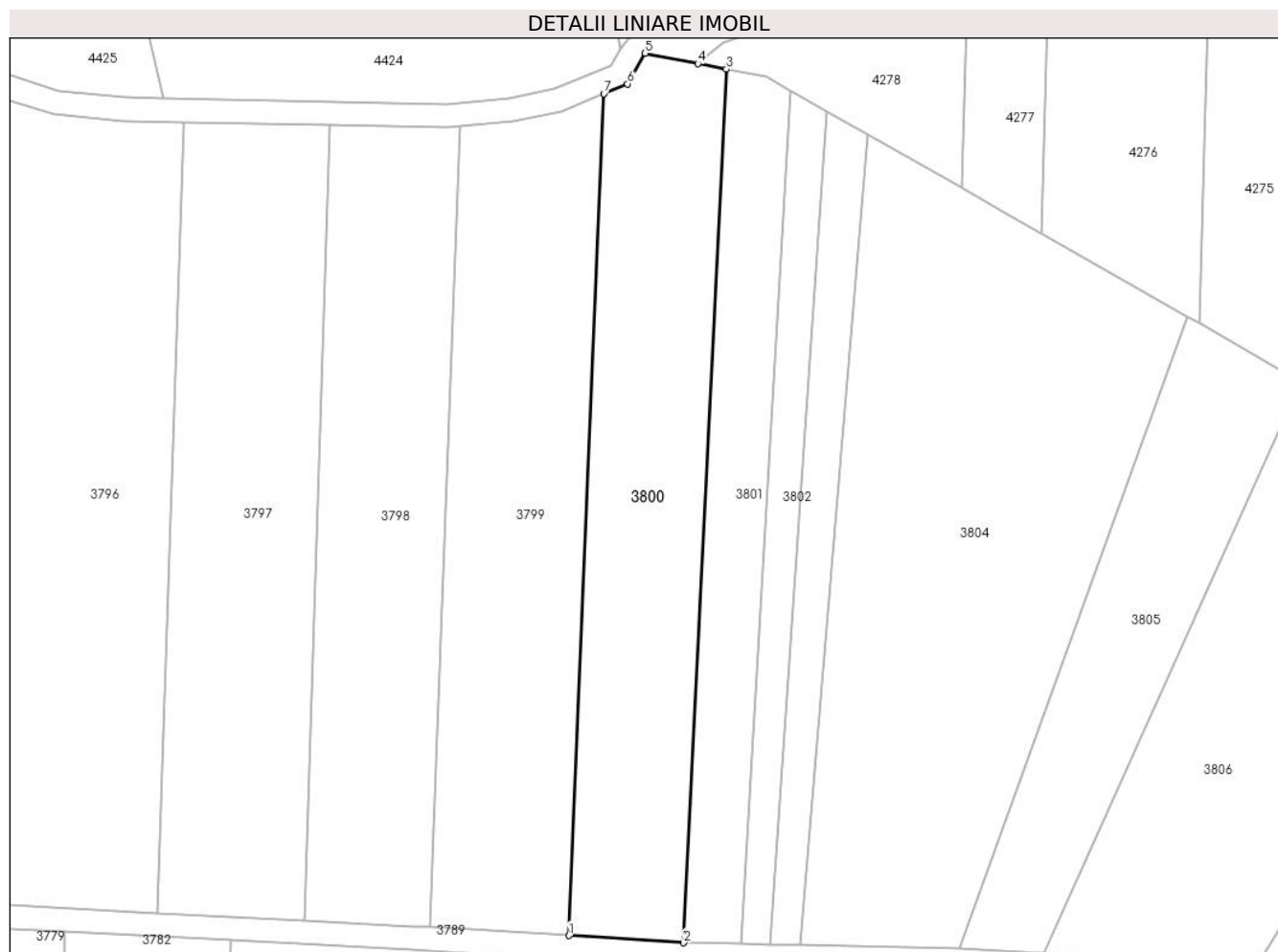
Inscrieri privind dezmembramintele dreptului de proprietate, drepturi reale de garanție și sarcini	Referințe
NU SUNT	

Anexa Nr. 1 La Partea I

Teren

Nr cadastral	Suprafața (mp)*	Observații / Referințe
	2.935	

* Suprafața este determinată în planul de proiecție Stereo 70.



Date referitoare la teren

Crt	Categorie folosință	Intravilan	Suprafața (mp)	Tarla	Parcelă	Nr. topo	Observații / Referințe
1	faneata	NU	2.935	2	129/1	-	

Lungime Segmente

1) Valorile lungimilor segmentelor sunt obținute din proiecție în plan.

Punct început	X / Y	Punct sfârșit	X / Y	Lungime segment (** (m)
1	575.969,337 392.177,212	2	575.988,708 392.176,02	19.408
2	575.988,708 392.176,02	3	575.995,919 392.323,328	147.484
3	575.995,919 392.323,328	4	575.991,102 392.324,274	4.909
4	575.991,102 392.324,274	5	575.982,209 392.326,02	9.063
5	575.982,209 392.326,02	6	575.979,247 392.320,84	5.967

Punct început	X / Y	Punct sfârșit	X / Y	Lungime segment (** (m)
6	575.979,247 392.320,84	7	575.975,238 392.319,162	4.346
7	575.975,238 392.319,162	1	575.969,337 392.177,212	142.073

** Lungimile segmentelor sunt determinate în planul de proiecție Stereo 70 și sunt rotunjite la 1 milimetru.

*** Distanța dintre puncte este formată din segmente cumulate ce sunt mai mici decât valoarea 1 milimetru.

**DATE DESPRE IMOBILUL NR. 3801**

Oficiul de Cadastru și Publicitate Imobiliară PRAHOVA
Biroul de Cadastru și Publicitate Imobiliară Ploiești

A. Partea I. Descrierea imobilului

TEREN Extravilan

Adresa: Jud. Prahova

Nr. Crt	Nr cadastral Nr. topografic	Suprafața* (mp)	Observații / Referințe
A1		1.510	Sector cadastral:8 Teren neimprejmuit;

B. Partea II. Proprietari și acte

Inscrieri privitoare la dreptul de proprietate și alte drepturi reale		Referințe
/		
Act Normativ nr. 7, din 13/03/1996 emis de PARLAMENTUL ROMANIEI;		
B1	Inscrierea posesiei, drept de PROPRIETATE, dobandit prin Lege, cota actuala 1/1, cota initiala 1/1 1) NEIDENTIFICAT NEIDENTIFICAT	A1
Act Normativ nr. 7, din 13/03/1996 emis de PARLAMENTUL ROMANIEI (art.13 alin.14);		
B2	Se noteaza mentiunea de proprietar neidentificat, rezerva comisiei locale de fond funciar.	A1

C. Partea III. SARCINI .

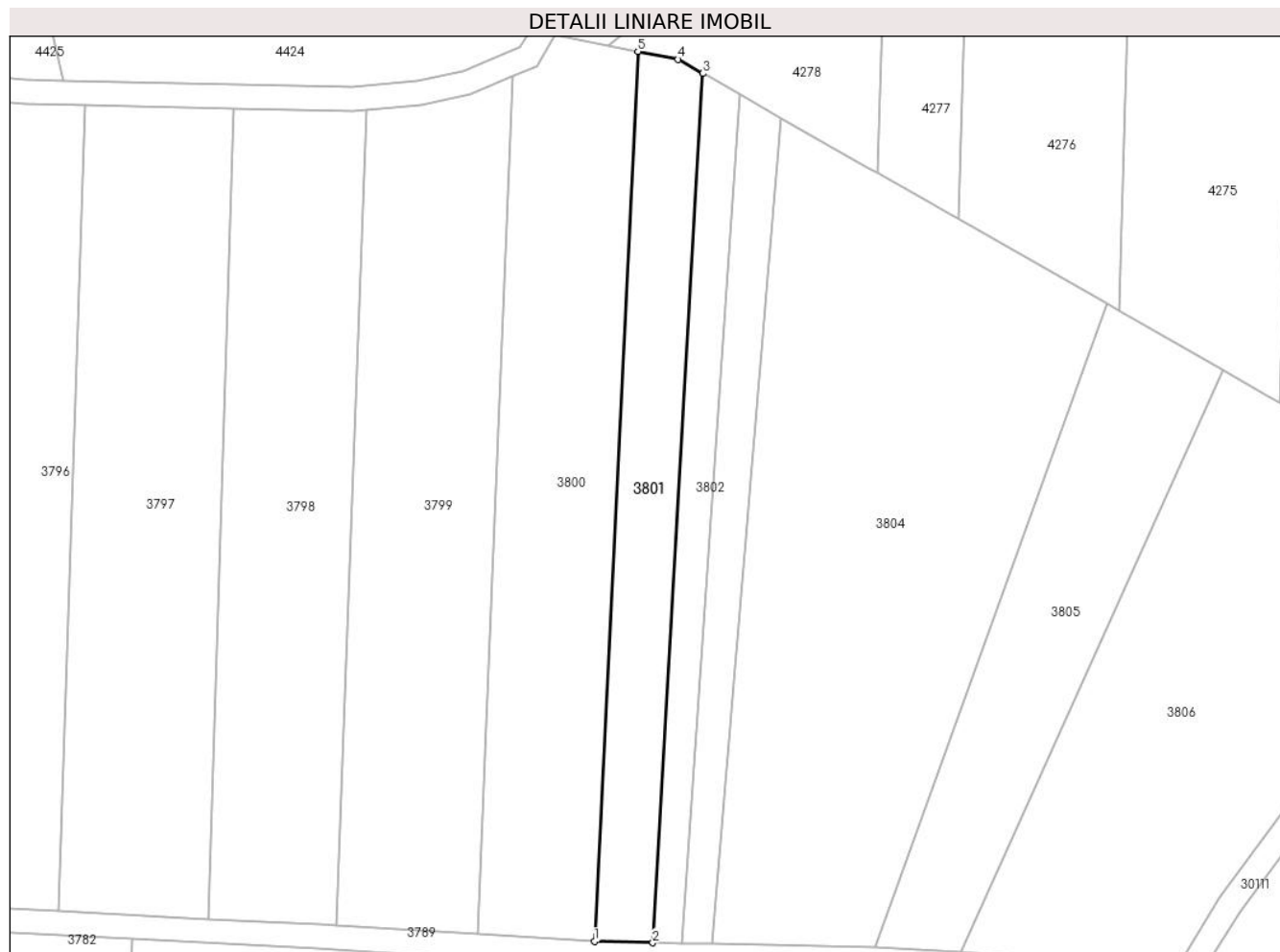
Inscrieri privind dezmembramintele dreptului de proprietate, drepturi reale de garanție și sarcini	Referințe
NU SUNT	

Anexa Nr. 1 La Partea I

Teren

Nr cadastral	Suprafața (mp)*	Observații / Referințe
	1.510	

* Suprafața este determinată în planul de proiecție Stereo 70.



Date referitoare la teren

Crt	Categorie folosință	Intravilan	Suprafața (mp)	Tarla	Parcelă	Nr. topo	Observații / Referințe
1	faneata	NU	1.510	2	129/2	-	

Lungime Segmente

1) Valorile lungimilor segmentelor sunt obținute din proiecție în plan.

Punct început	X / Y	Punct sfârșit	X / Y	Lungime segment (** (m)
1	575.988,708 392.176,02	2	575.998,378 392.175,811	9.672
2	575.998,378 392.175,811	3	576.006,717 392.319,675	144.105
3	576.006,717 392.319,675	4	576.002,589 392.322,018	4.747
4	576.002,589 392.322,018	5	575.995,919 392.323,328	6.797
5	575.995,919 392.323,328	1	575.988,708 392.176,02	147.484

**** Lungimile segmentelor sunt determinate în planul de proiecție Stereo 70 și sunt rotunjite la 1 milimetru.**

***** Distanța dintre puncte este formată din segmente cumulate ce sunt mai mici decât valoarea 1 milimetru.**

**DATE DESPRE IMOBILUL NR. 3802**

Oficiul de Cadastru și Publicitate Imobiliară PRAHOVA
Biroul de Cadastru și Publicitate Imobiliară Ploiești

A. Partea I. Descrierea imobilului

TEREN Extravilan

Adresa: Jud. Prahova

Nr. Crt	Nr cadastral Nr. topografic	Suprafața* (mp)	Observații / Referințe
A1		800	Sector cadastral:8 Teren neimprejmuț;

B. Partea II. Proprietari și acte

Inscrieri privitoare la dreptul de proprietate și alte drepturi reale	Referințe
/	
Act Normativ nr. 7, din 13/03/1996 emis de PARLAMENTUL ROMANIEI;	
B1	Inscrierea posesiei, drept de PROPRIETATE, dobândit prin Lege, cota actuala 1/1, cota initiala 1/1 1) NEIDENTIFICAT NEIDENTIFICAT
Act Normativ nr. 7, din 13/03/1996 emis de PARLAMENTUL ROMANIEI (art.13 alin.14);	
B2	Se noteaza mentiunea de proprietar neidentificat, rezerva comisiei locale de fond funciar.

C. Partea III. SARCINI .

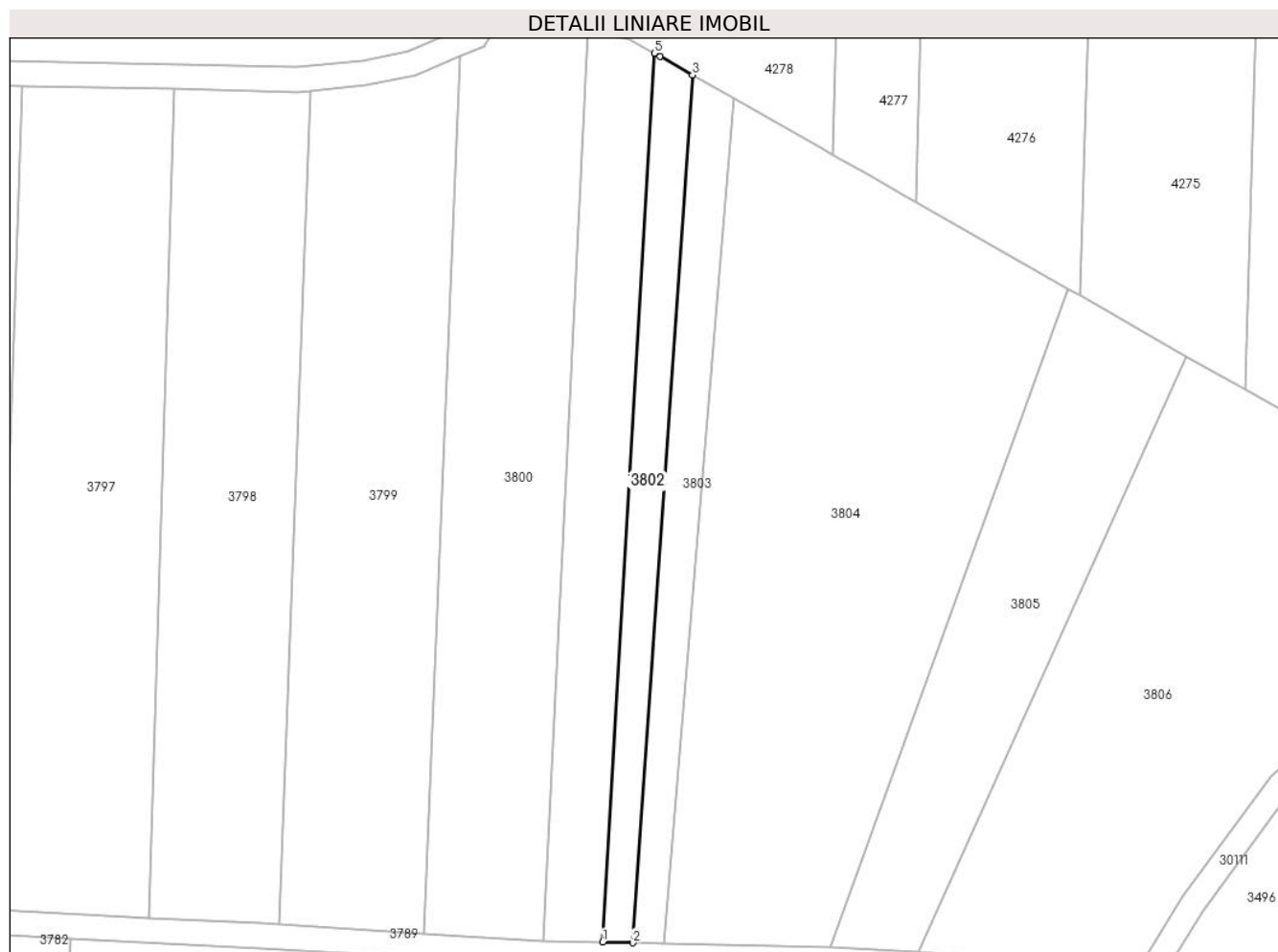
Inscrieri privind dezmembramintele dreptului de proprietate, drepturi reale de garanție și sarcini	Referințe
NU SUNT	

Anexa Nr. 1 La Partea I

Teren

Nr cadastral	Suprafața (mp)*	Observații / Referințe
	800	

* Suprafața este determinată în planul de proiecție Stereo 70.



Date referitoare la teren

Crt	Categorie folosință	Intra vilan	Suprafața (mp)	Tarla	Parcelă	Nr. topo	Observații / Referințe
1	faneata	NU	800	2	129/2/1	-	

Lungime Segmente

1) Valorile lungimilor segmentelor sunt obținute din proiecție în plan.

Punct început	X / Y	Punct sfârșit	X / Y	Lungime segment (** (m)
1	575.998,378 392.175,811	2	576.003,233 392.175,707	4.856
2	576.003,233 392.175,707	3	576.012,888 392.316,173	140.797
3	576.012,888 392.316,173	4	576.007,607 392.319,17	6.072
4	576.007,607 392.319,17	5	576.006,717 392.319,675	1.023
5	576.006,717 392.319,675	1	575.998,378 392.175,811	144.105

**** Lungimile segmentelor sunt determinate în planul de proiecție Stereo 70 și sunt rotunjite la 1 milimetru.**

***** Distanța dintre puncte este formată din segmente cumulate ce sunt mai mici decât valoarea 1 milimetru.**

**DATE DESPRE IMOBILUL NR. 3803**

Oficiul de Cadastru și Publicitate Imobiliară PRAHOVA
Biroul de Cadastru și Publicitate Imobiliară Ploiești

A. Partea I. Descrierea imobilului

TEREN Extravilan

Adresa: Jud. Prahova

Nr. Crt	Nr cadastral Nr. topografic	Suprafața* (mp)	Observații / Referințe
A1		842	Sector cadastral:8 Teren neimprejmuit;

B. Partea II. Proprietari și acte

Inscrieri privitoare la dreptul de proprietate și alte drepturi reale	Referințe
/	
Act Administrativ nr. 34229, din 01/03/1995 emis de CJSDPAT PRAHOVA;	
B1	A1
Intabulare, drept de PROPRIETATE, dobandit prin Reconstituire, cota actuala 1/1, cota initiala 1/1	
1) GRIGORE E ANETA	

C. Partea III. SARCINI .

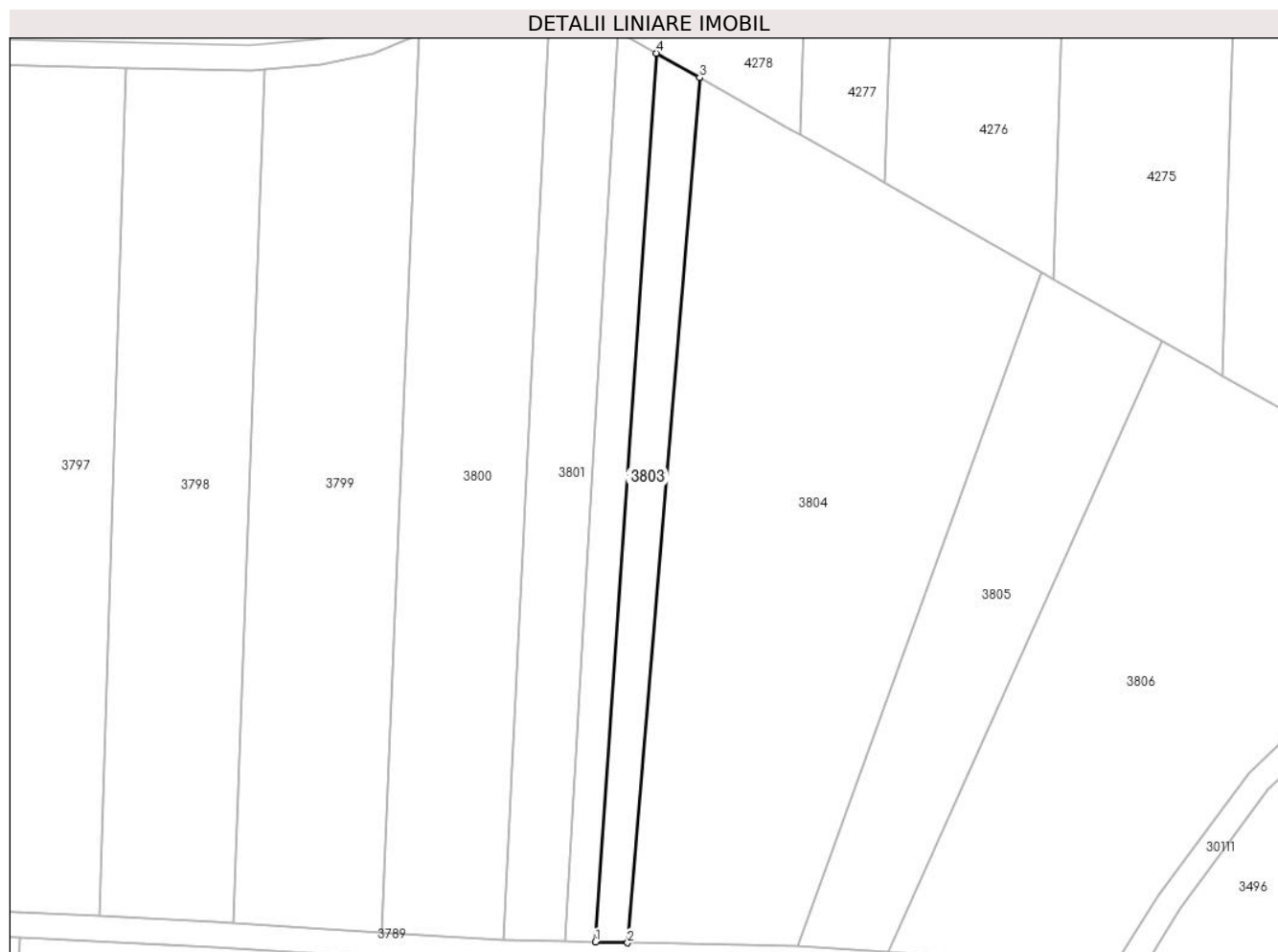
Inscrieri privind dezmembramintele dreptului de proprietate, drepturi reale de garanție și sarcini	Referințe
NU SUNT	

Anexa Nr. 1 La Partea I

Teren

Nr cadastral	Suprafața (mp)*	Observații / Referințe
	842	

* Suprafața este determinată în planul de proiecție Stereo 70.



Date referitoare la teren

Crt	Categorie folosință	Intra vilan	Suprafața (mp)	Tarla	Parcelă	Nr. topo	Observații / Referințe
1	faneata	NU	842	2	129/2/A	-	

Lungime Segmente

1) Valorile lungimilor segmentelor sunt obținute din proiecție în plan.

Punct început	X / Y	Punct sfârșit	X / Y	Lungime segment (** (m)
1	576.003,233 392.175,707	2	576.008,282 392.175,598	5.05
2	576.008,282 392.175,598	3	576.019,69 392.312,313	137.19
3	576.019,69 392.312,313	4	576.012,888 392.316,173	7.821
4	576.012,888 392.316,173	1	576.003,233 392.175,707	140.797

** Lungimile segmentelor sunt determinate în planul de proiecție Stereo 70 și sunt rotunjite la 1 milimetru.

***** Distanţa dintre puncte este formată din segmente cumulate ce sunt mai mici decât valoarea 1 milimetru.**

**DATE DESPRE IMOBILUL NR. 3804**

Oficiul de Cadastru și Publicitate Imobiliară PRAHOVA
Biroul de Cadastru și Publicitate Imobiliară Ploiești

A. Partea I. Descrierea imobilului

TEREN Extravilan

Adresa: Jud. Prahova

Nr. Crt	Nr cadastral Nr. topografic	Suprafața* (mp)	Observații / Referințe
A1		5.320	Sector cadastral:8 Teren neimprejmuit;

B. Partea II. Proprietari și acte

Inscrieri privitoare la dreptul de proprietate și alte drepturi reale		Referințe
/		
Act Administrativ nr. 37416, din 14/04/1995 emis de CJSDPAT PRAHOVA;		
B1	Intabulare, drept de PROPRIETATE, dobandit prin Reconstituire, cota actuala 1/1, cota initiala 1/1 1) MARIN I VASILE 2) NICA I ELENA	A1

C. Partea III. SARCINI .

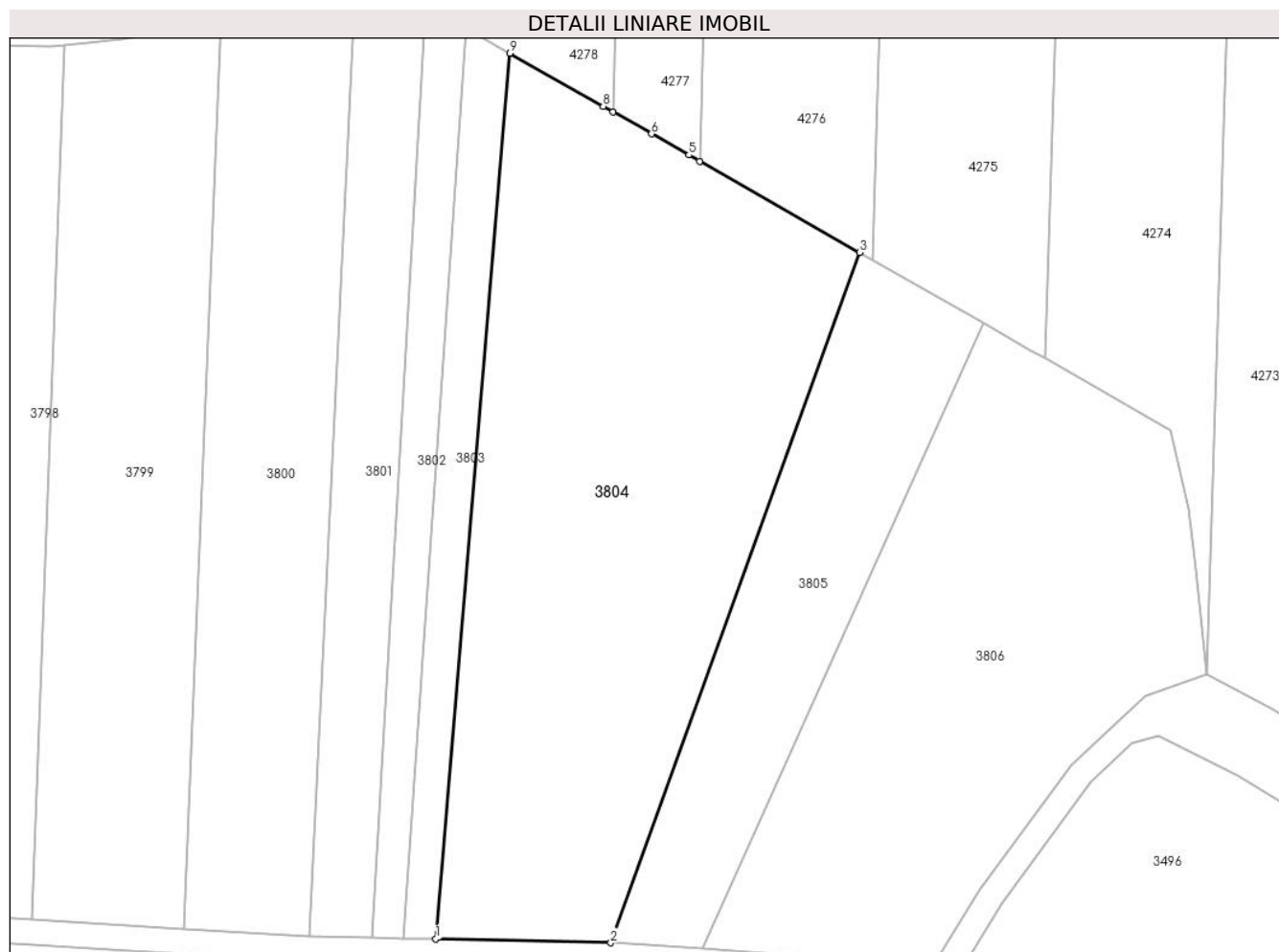
Inscrieri privind dezmembramintele dreptului de proprietate, drepturi reale de garanție și sarcini	Referințe
NU SUNT	

Anexa Nr. 1 La Partea I

Teren

Nr cadastral	Suprafața (mp)*	Observații / Referințe
	5.320	

* Suprafața este determinată în planul de proiecție Stereo 70.



Date referitoare la teren

Crt	Categorie folosință	Intravilan	Suprafața (mp)	Tarla	Parcelă	Nr. topo	Observații / Referințe
1	faneata	NU	5.320	2	129/3	-	

Lungime Segmente

1) Valorile lungimilor segmentelor sunt obținute din proiecție în plan.

Punct început	X / Y	Punct sfârșit	X / Y	Lungime segment (** (m)
1	576.008,282 392.175,598	2	576.035,302 392.175,01	27.026
2	576.035,302 392.175,01	3	576.073,713 392.281,566	113.268
3	576.073,713 392.281,566	4	576.049,03 392.295,642	28.415
4	576.049,03 392.295,642	5	576.047,353 392.296,598	1.93
5	576.047,353 392.296,598	6	576.041,61 392.299,874	6.612

Punct început	X / Y	Punct sfârșit	X / Y	Lungime segment (** (m)
6	576.041,61 392.299,874	7	576.035,611 392.303,278	6.897
7	576.035,611 392.303,278	8	576.034,14 392.304,113	1.691
8	576.034,14 392.304,113	9	576.019,69 392.312,313	16.615
9	576.019,69 392.312,313	1	576.008,282 392.175,598	137.19

** Lungimile segmentelor sunt determinate în planul de proiecție Stereo 70 și sunt rotunjite la 1 milimetru.

*** Distanța dintre puncte este formată din segmente cumulate ce sunt mai mici decât valoarea 1 milimetru.

**DATE DESPRE IMOBILUL NR. 3805**

Oficiul de Cadastru și Publicitate Imobiliară PRAHOVA
Biroul de Cadastru și Publicitate Imobiliară Ploiești

A. Partea I. Descrierea imobilului

TEREN Extravilan

Adresa: Jud. Prahova

Nr. Crt	Nr cadastral Nr. topografic	Suprafața* (mp)	Observații / Referințe
A1		1.933	Sector cadastral:8 Teren neimprejmuit;

B. Partea II. Proprietari și acte

Inscrieri privitoare la dreptul de proprietate și alte drepturi reale		Referințe
/		
Act Normativ nr. 7, din 13/03/1996 emis de PARLAMENTUL ROMANIEI;		
B1	Inscrierea posesiei, drept de PROPRIETATE, dobandit prin Lege, cota actuala 1/1, cota initiala 1/1 1) NEIDENTIFICAT NEIDENTIFICAT	A1
Act Normativ nr. 7, din 13/03/1996 emis de PARLAMENTUL ROMANIEI (art.13 alin.14);		
B2	Se noteaza mentiunea de proprietar neidentificat, rezerva comisiei locale de fond funciar.	A1

C. Partea III. SARCINI .

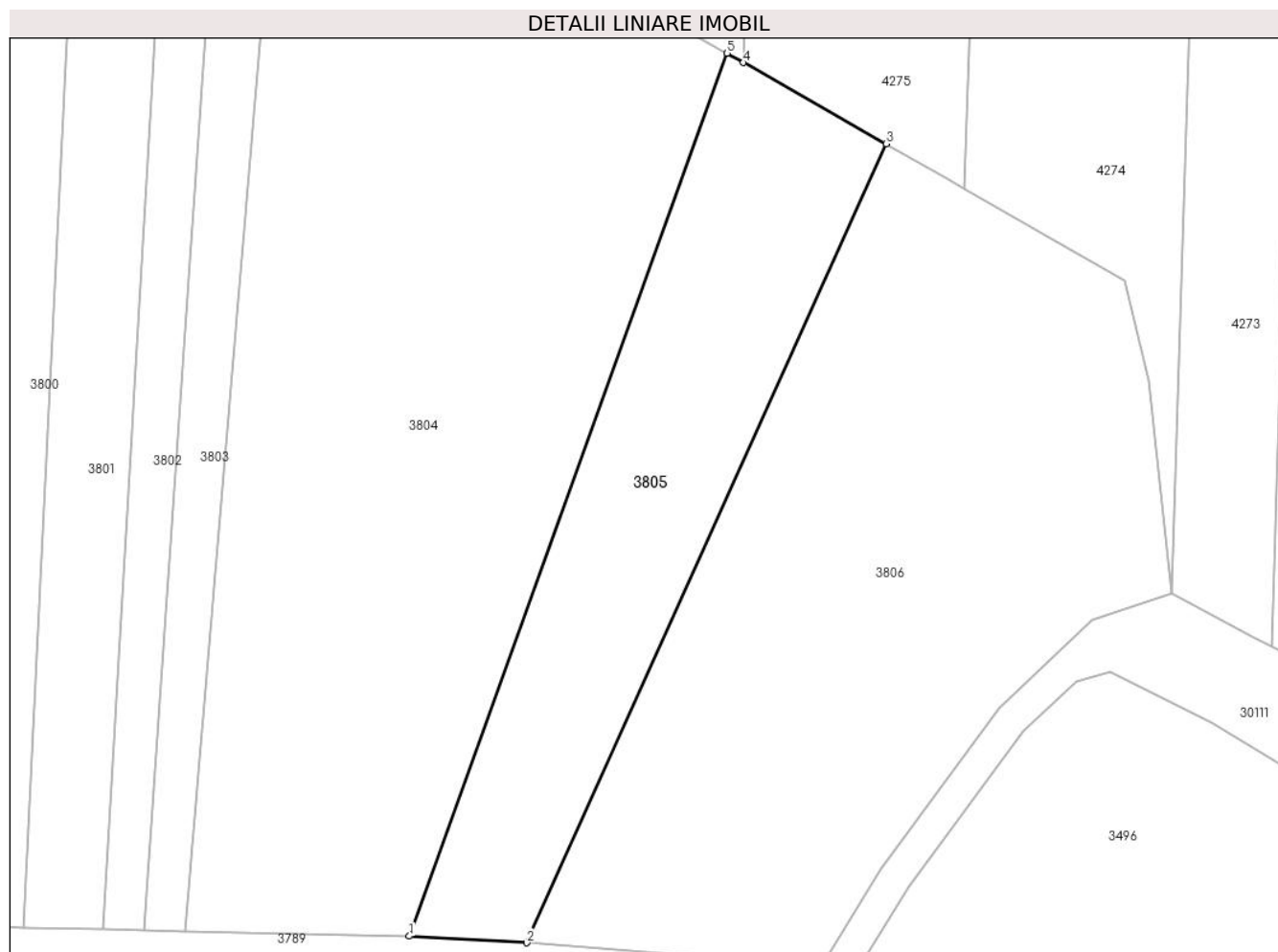
Inscrieri privind dezmembramintele dreptului de proprietate, drepturi reale de garanție și sarcini	Referințe
NU SUNT	

Anexa Nr. 1 La Partea I

Teren

Nr cadastral	Suprafața (mp)*	Observații / Referințe
	1.933	

* Suprafața este determinată în planul de proiecție Stereo 70.



Date referitoare la teren

Crt	Categorie folosință	Intravilan	Suprafața (mp)	Tarla	Parcelă	Nr. topo	Observații / Referințe
1	faneata	NU	1.933	2	129/4	-	

Lungime Segmente

1) Valorile lungimilor segmentelor sunt obținute din proiecție în plan.

Punct început	X / Y	Punct sfârșit	X / Y	Lungime segment (** (m)
1	576.035,302 392.175,01	2	576.049,481 392.174,209	14.202
2	576.049,481 392.174,209	3	576.092,895 392.270,627	105.741
3	576.092,895 392.270,627	4	576.075,678 392.280,445	19.82
4	576.075,678 392.280,445	5	576.073,713 392.281,566	2.262
5	576.073,713 392.281,566	1	576.035,302 392.175,01	113.268

**** Lungimile segmentelor sunt determinate în planul de proiecție Stereo 70 și sunt rotunjite la 1 milimetru.**

***** Distanța dintre puncte este formată din segmente cumulate ce sunt mai mici decât valoarea 1 milimetru.**

**DATE DESPRE IMOBILUL NR. 3806**

Oficiul de Cadastru și Publicitate Imobiliară PRAHOVA
Biroul de Cadastru și Publicitate Imobiliară Ploiești

A. Partea I. Descrierea imobilului

TEREN Extravilan

Adresa: Jud. Prahova

Nr. Crt	Nr cadastral Nr. topografic	Suprafața* (mp)	Observații / Referințe
A1		3.997	Sector cadastral:8 Teren neimprejmuit;

B. Partea II. Proprietari și acte

Inscrieri privitoare la dreptul de proprietate și alte drepturi reale		Referințe
/		
Act Administrativ nr. 65442, din 15/09/1997 emis de CJSDPAT PRAHOVA;		
B1	Intabulare, drept de PROPRIETATE, dobandit prin Reconstituire, cota actuala 1/1, cota initiala 1/1 1) CIUFU ELENA 2) PREDĂ IULIANA 3) STROILESCU IOANA 4) CIUFU MARIA 5) STROILESCU ALEXANDRU 6) DIDIȚA ELENA	A1

C. Partea III. SARCINI .

Inscrieri privind dezmembramintele dreptului de proprietate, drepturi reale de garanție și sarcini	Referințe
NU SUNT	

Anexa Nr. 1 La Partea I

Teren

Nr cadastral	Suprafața (mp)*	Observații / Referințe
	3.997	

* Suprafața este determinată în planul de proiecție Stereo 70.



Date referitoare la teren

Crt	Categorie folosință	Intra vilan	Suprafața (mp)	Tarla	Parcelă	Nr. topo	Observații / Referințe
1	faneata	NU	3.997	2	129/5	-	

Lungime Segmente

1) Valorile lungimilor segmentelor sunt obținute din proiecție în plan.

Punct început	X / Y	Punct sfârșit	X / Y	Lungime segment (** (m)
1	576.049,481 392.174,209	2	576.085,4 392.171,354	36.032
2	576.085,4 392.171,354	3	576.085,818 392.172,718	1.427
3	576.085,818 392.172,718	4	576.092,296 392.183,192	12.315
4	576.092,296 392.183,192	5	576.106,528 392.202,459	23.953
5	576.106,528 392.202,459	6	576.117,774 392.213,181	15.538

Punct început	X / Y	Punct sfârșit	X / Y	Lungime segment (** (m)
6	576.117,774 392.213,181	7	576.127,435 392.216,392	10.181
7	576.127,435 392.216,392	8	576.125,632 392.232,611	16.319
8	576.125,632 392.232,611	9	576.124,588 392.242,007	9.454
9	576.124,588 392.242,007	10	576.121,78 392.254,154	12.467
10	576.121,78 392.254,154	11	576.102,386 392.265,214	22.326
11	576.102,386 392.265,214	12	576.100,19 392.266,467	2.528
12	576.100,19 392.266,467	13	576.092,895 392.270,627	8.398
13	576.092,895 392.270,627	1	576.049,481 392.174,209	105.741

** Lungimile segmentelor sunt determinate în planul de proiecție Stereo 70 și sunt rotunjite la 1 milimetru.

*** Distanța dintre puncte este formată din segmente cumulate ce sunt mai mici decât valoarea 1 milimetru.

**DATE DESPRE IMOBILUL NR. 3807**

Oficiul de Cadastru și Publicitate Imobiliară PRAHOVA
Biroul de Cadastru și Publicitate Imobiliară Ploiești

A. Partea I. Descrierea imobilului

TEREN Extravilan

Adresa: Jud. Prahova

Nr. Crt	Nr cadastral Nr. topografic	Suprafața* (mp)	Observații / Referințe
A1		10.000	Sector cadastral:23 Teren neimprejmuit;

B. Partea II. Proprietari și acte

Inscrieri privitoare la dreptul de proprietate și alte drepturi reale		Referințe
/		
Act Administrativ nr. 46355, din 05/03/1996 emis de CJSDPAT PRAHOVA;		
B1	Intabulare, drept de PROPRIETATE, dobandit prin Reconstituire, cota actuala 1/1, cota initiala 1/1	A1
	1) CONSTANTIN GHE ELENA 2) GIUREA GHE ARGINICA 3) DIMA GHE MARIA 4) MATEI GHE MARIA	

C. Partea III. SARCINI .

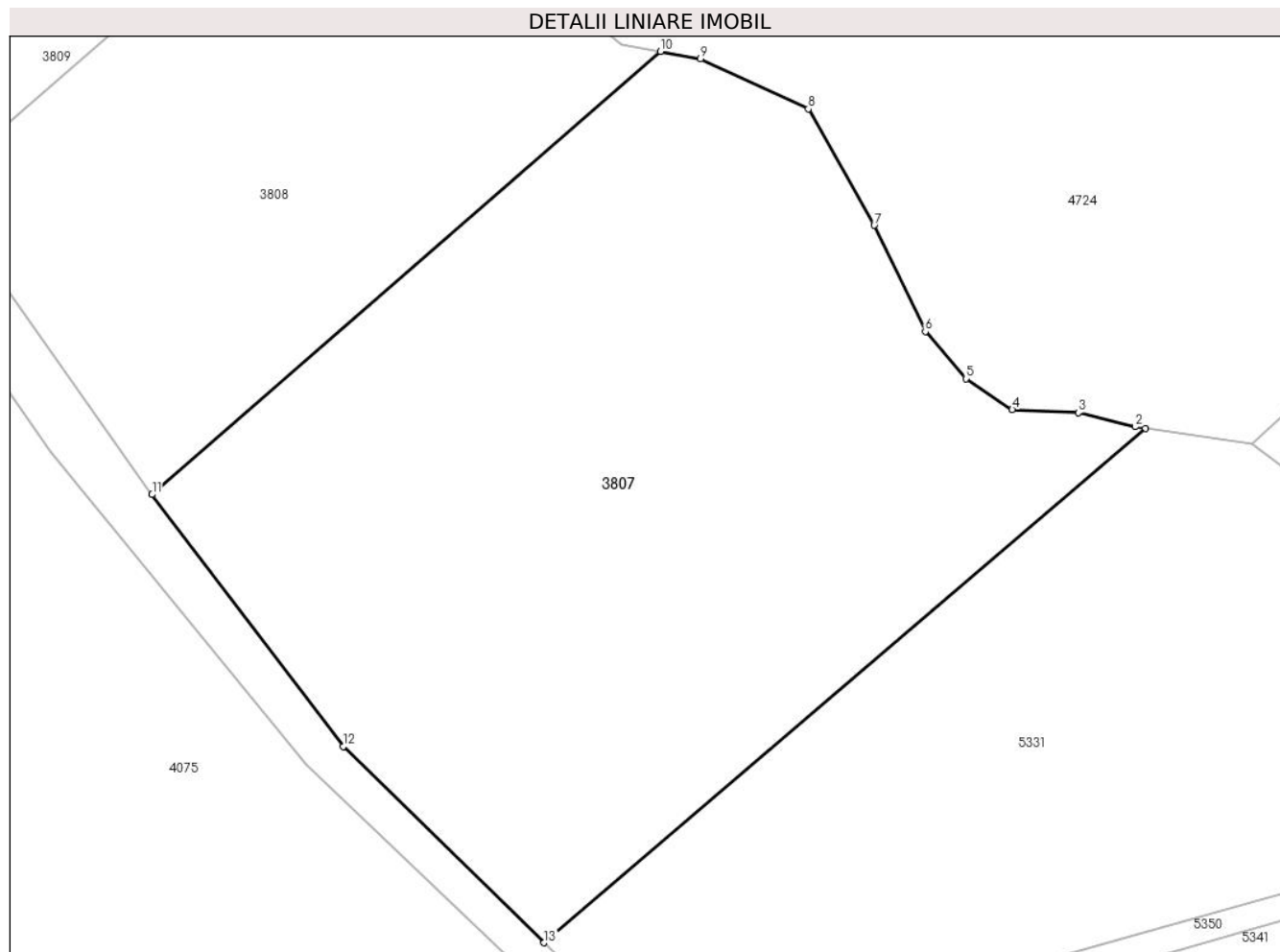
Inscrieri privind dezmembramintele dreptului de proprietate, drepturi reale de garanție și sarcini	Referințe
NU SUNT	

Anexa Nr. 1 La Partea I

Teren

Nr cadastral	Suprafața (mp)*	Observații / Referințe
	10.000	

* Suprafața este determinată în planul de proiecție Stereo 70.



Date referitoare la teren

Crt	Categorie folosință	Intra vilan	Suprafața (mp)	Tarla	Parcelă	Nr. topo	Observații / Referințe
1	padure	NU	10.000	5	462/1	-	

Lungime Segmente

1) Valorile lungimilor segmentelor sunt obținute din proiecție în plan.

Punct început	X / Y	Punct sfârșit	X / Y	Lungime segment (** (m)
1	577.654,144 391.583,91	2	577.652,578 391.584,137	1.582
2	577.652,578 391.584,137	3	577.644,024 391.586,283	8.819
3	577.644,024 391.586,283	4	577.634,001 391.586,723	10.033
4	577.634,001 391.586,723	5	577.626,984 391.591,405	8.436
5	577.626,984 391.591,405	6	577.620,855 391.598,531	9.399

Punct început	X / Y	Punct sfârșit	X / Y	Lungime segment (** (m)
6	577.620,855 391.598,531	7	577.613,114 391.614,592	17.829
7	577.613,114 391.614,592	8	577.603,148 391.632,189	20.223
8	577.603,148 391.632,189	9	577.586,796 391.639,746	18.014
9	577.586,796 391.639,746	10	577.580,772 391.640,875	6.129
10	577.580,772 391.640,875	11	577.503,822 391.573,893	102.019
11	577.503,822 391.573,893	12	577.532,765 391.535,778	47.859
12	577.532,765 391.535,778	13	577.563,129 391.506,13	42.438
13	577.563,129 391.506,13	1	577.654,144 391.583,91	119.722

** Lungimile segmentelor sunt determinate în planul de proiecție Stereo 70 și sunt rotunjite la 1 milimetru.

*** Distanța dintre puncte este formată din segmente cumulate ce sunt mai mici decât valoarea 1 milimetru.

**DATE DESPRE IMOBILUL NR. 3808**

Oficiul de Cadastru și Publicitate Imobiliară PRAHOVA
Biroul de Cadastru și Publicitate Imobiliară Ploiești

A. Partea I. Descrierea imobilului

TEREN Extravilan

Adresa: Jud. Prahova

Nr. Crt	Nr cadastral Nr. topografic	Suprafața* (mp)	Observații / Referințe
A1		5.700	Sector cadastral:23 Teren neimprejmuit;

B. Partea II. Proprietari și acte

Inscrieri privitoare la dreptul de proprietate și alte drepturi reale		Referințe
/		
Act Administrativ nr. 46347, din 05/03/1996 emis de CJSDPAT PRAHOVA;		
B1	Intabulare, drept de PROPRIETATE, dobandit prin Reconstituire, cota actuala 1/1, cota initiala 1/1 1) UNGUREANU ALEXANDRINA	A1

C. Partea III. SARCINI .

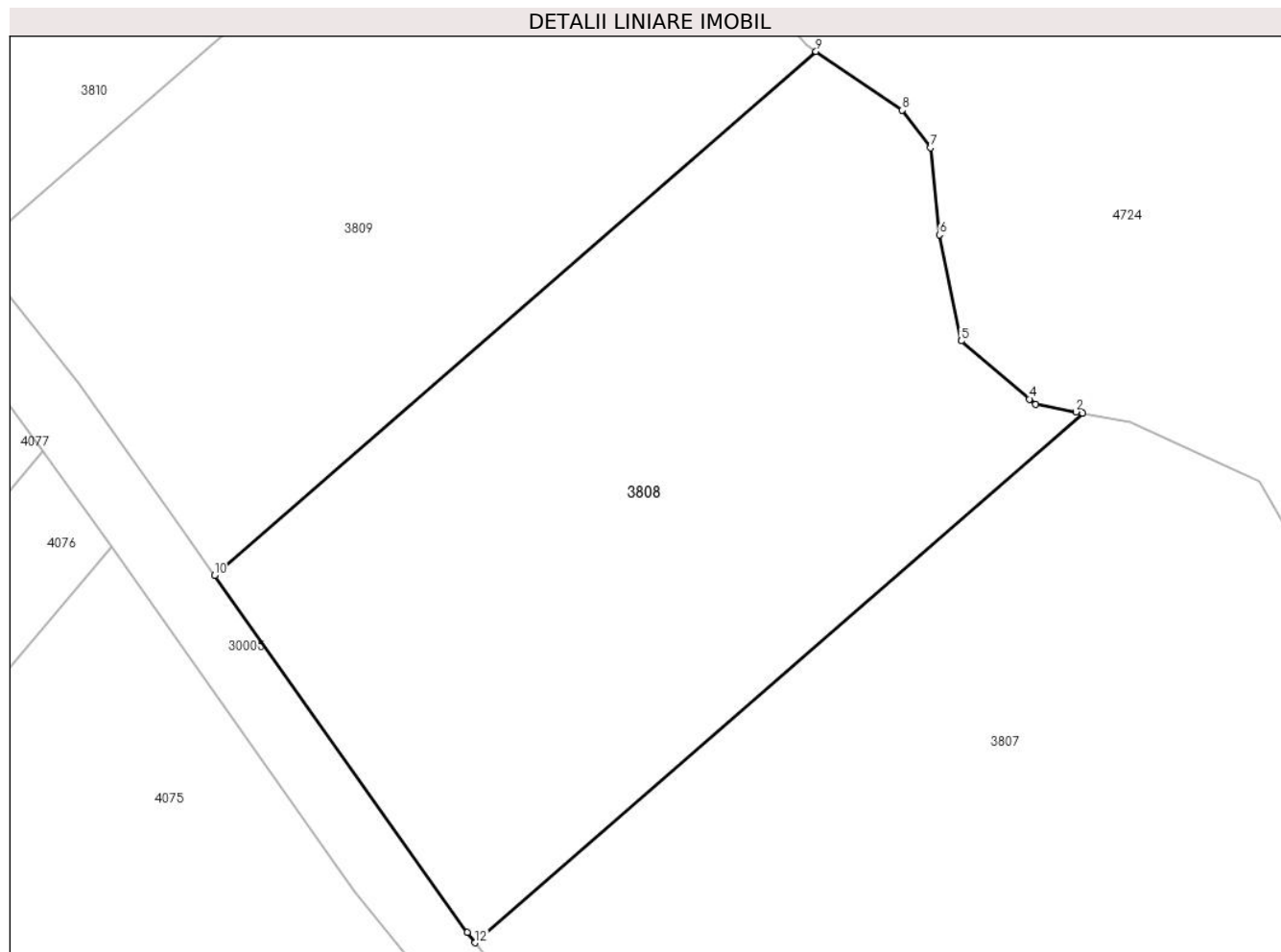
Inscrieri privind dezmembramintele dreptului de proprietate, drepturi reale de garanție și sarcini	Referințe
NU SUNT	

Anexa Nr. 1 La Partea I

Teren

Nr cadastral	Suprafața (mp)*	Observații / Referințe
	5.700	

* Suprafața este determinată în planul de proiecție Stereo 70.



Date referitoare la teren

Crt	Categorie folosință	Intravilan	Suprafața (mp)	Tarla	Parcelă	Nr. topo	Observații / Referințe
1	padure	NU	5.700	5	462/2	-	

Lungime Segmente

1) Valorile lungimilor segmentelor sunt obținute din proiecție în plan.

Punct început	X / Y	Punct sfârșit	X / Y	Lungime segment (** (m)
1	577.580,772 391.640,875	2	577.579,888 391.641,041	0.899
2	577.579,888 391.641,041	3	577.574,789 391.641,996	5.188
3	577.574,789 391.641,996	4	577.574,014 391.642,654	1.017
4	577.574,014 391.642,654	5	577.565,348 391.650,009	11.366
5	577.565,348 391.650,009	6	577.562,614 391.663,448	13.714

Punct început	X / Y	Punct sfârșit	X / Y	Lungime segment (** (m)
6	577.562,614 391.663,448	7	577.561,488 391.674,463	11.072
7	577.561,488 391.674,463	8	577.557,895 391.679,192	5.939
8	577.557,895 391.679,192	9	577.546,956 391.686,635	13.231
9	577.546,956 391.686,635	10	577.470,799 391.620,343	100.968
10	577.470,799 391.620,343	11	577.502,836 391.575,192	55.362
11	577.502,836 391.575,192	12	577.503,822 391.573,893	1.631
12	577.503,822 391.573,893	1	577.580,772 391.640,875	102.019

** Lungimile segmentelor sunt determinate în planul de proiecție Stereo 70 și sunt rotunjite la 1 milimetru.

*** Distanța dintre puncte este formată din segmente cumulate ce sunt mai mici decât valoarea 1 milimetru.

**DATE DESPRE IMOBILUL NR. 3809**

Oficiul de Cadastru și Publicitate Imobiliară PRAHOVA
Biroul de Cadastru și Publicitate Imobiliară Ploiești

A. Partea I. Descrierea imobilului

TEREN Extravilan

Adresa: Jud. Prahova

Nr. Crt	Nr cadastral Nr. topografic	Suprafața* (mp)	Observații / Referințe
A1		5.200	Sector cadastral:23 Teren neimprejmuit;

B. Partea II. Proprietari și acte

Inscrieri privitoare la dreptul de proprietate și alte drepturi reale		Referințe
/		
Act Administrativ nr. 46346, din 05/03/1996 emis de CJSDPAT PRAHOVA;		
B1	Intabulare, drept de PROPRIETATE, dobandit prin Reconstituire, cota actuala 1/1, cota initiala 1/1 1) CERNICA GHEORGHE 2) STOICA ANICA	A1

C. Partea III. SARCINI .

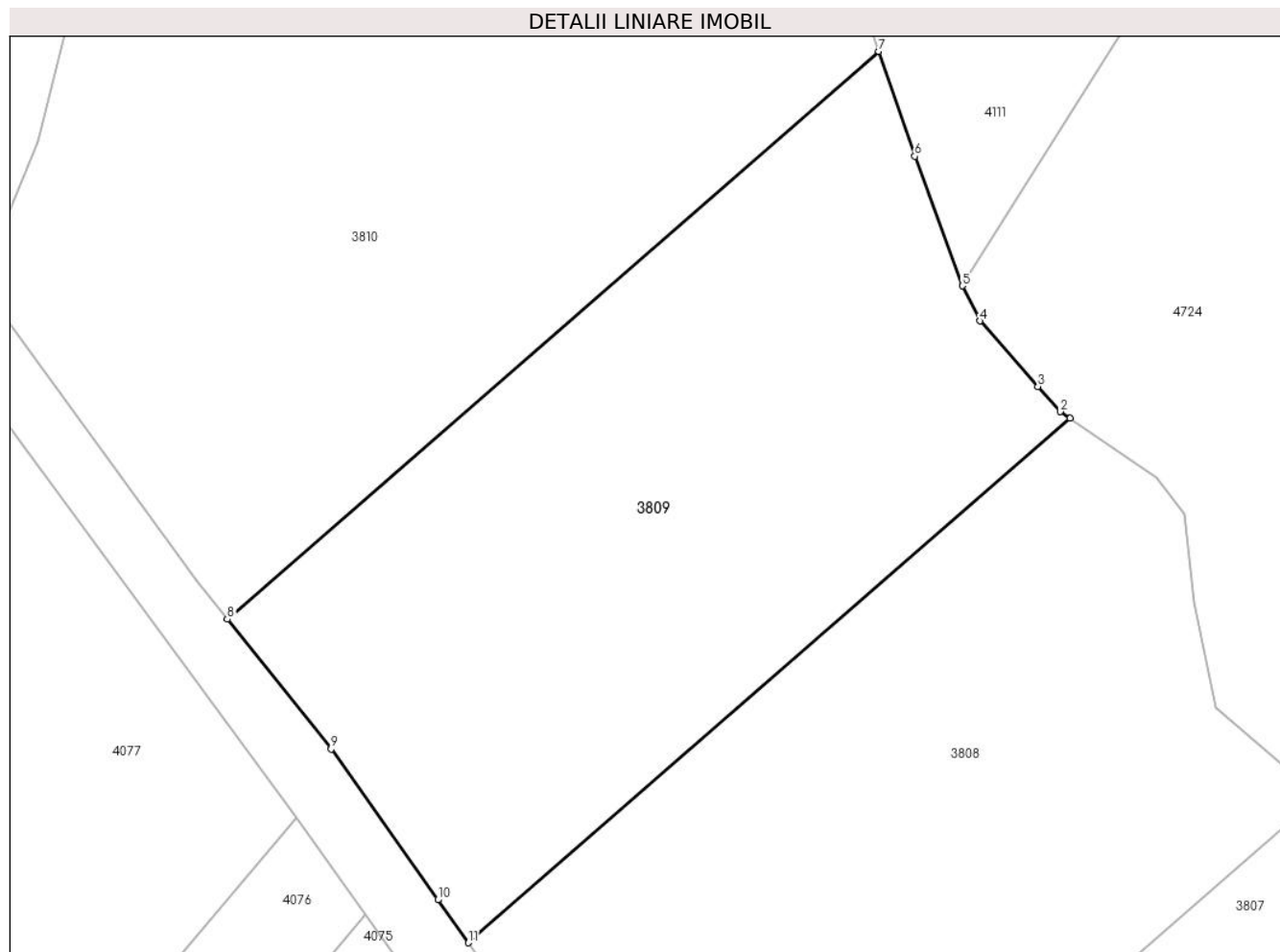
Inscrieri privind dezmembramintele dreptului de proprietate, drepturi reale de garanție și sarcini	Referințe
NU SUNT	

Anexa Nr. 1 La Partea I

Teren

Nr cadastral	Suprafața (mp)*	Observații / Referințe
	5.200	

* Suprafața este determinată în planul de proiecție Stereo 70.



Date referitoare la teren

Crt	Categorie folosință	Intravilan	Suprafața (mp)	Tarla	Parcelă	Nr. topo	Observații / Referințe
1	padure	NU	5.200	5	462/3	-	

Lungime Segmente

1) Valorile lungimilor segmentelor sunt obținute din proiecție în plan.

Punct început	X / Y	Punct sfârșit	X / Y	Lungime segment (** (m)
1	577.546,956 391.686,635	2	577.545,707 391.687,485	1.511
2	577.545,707 391.687,485	3	577.542,883 391.690,663	4.251
3	577.542,883 391.690,663	4	577.535,53 391.698,934	11.067
4	577.535,53 391.698,934	5	577.533,304 391.703,37	4.963
5	577.533,304 391.703,37	6	577.527,309 391.719,756	17.448

Punct început	X / Y	Punct sfârșit	X / Y	Lungime segment (** (m)
6	577.527,309 391.719,756	7	577.522,749 391.733,013	14.019
7	577.522,749 391.733,013	8	577.440,296 391.661,241	109.315
8	577.440,296 391.661,241	9	577.453,427 391.644,826	21.021
9	577.453,427 391.644,826	10	577.466,949 391.625,769	23.367
10	577.466,949 391.625,769	11	577.470,799 391.620,343	6.653
11	577.470,799 391.620,343	1	577.546,956 391.686,635	100.968

** Lungimile segmentelor sunt determinate în planul de proiecție Stereo 70 și sunt rotunjite la 1 milimetru.

*** Distanța dintre puncte este formată din segmente cumulate ce sunt mai mici decât valoarea 1 milimetru.

**DATE DESPRE IMOBILUL NR. 3810**

Oficiul de Cadastru și Publicitate Imobiliară PRAHOVA
Biroul de Cadastru și Publicitate Imobiliară Ploiești

A. Partea I. Descrierea imobilului

TEREN Extravilan

Adresa: Jud. Prahova

Nr. Crt	Nr cadastral Nr. topografic	Suprafața* (mp)	Observații / Referințe
A1		10.000	Sector cadastral:23 Teren neimprejmuit;

B. Partea II. Proprietari și acte

Inscrieri privitoare la dreptul de proprietate și alte drepturi reale		Referințe
/		
Act Administrativ nr. 46348, din 05/03/1996 emis de CJSDPAT PRAHOVA;		
B1	Intabulare, drept de PROPRIETATE, dobandit prin Reconstituire, cota actuala 1/1, cota initiala 1/1 1) CONSTANTIN I NICOLAE 2) CONSTANTIN I COSTICĂ 3) CONSTANTIN I GHEORGHE	A1

C. Partea III. SARCINI .

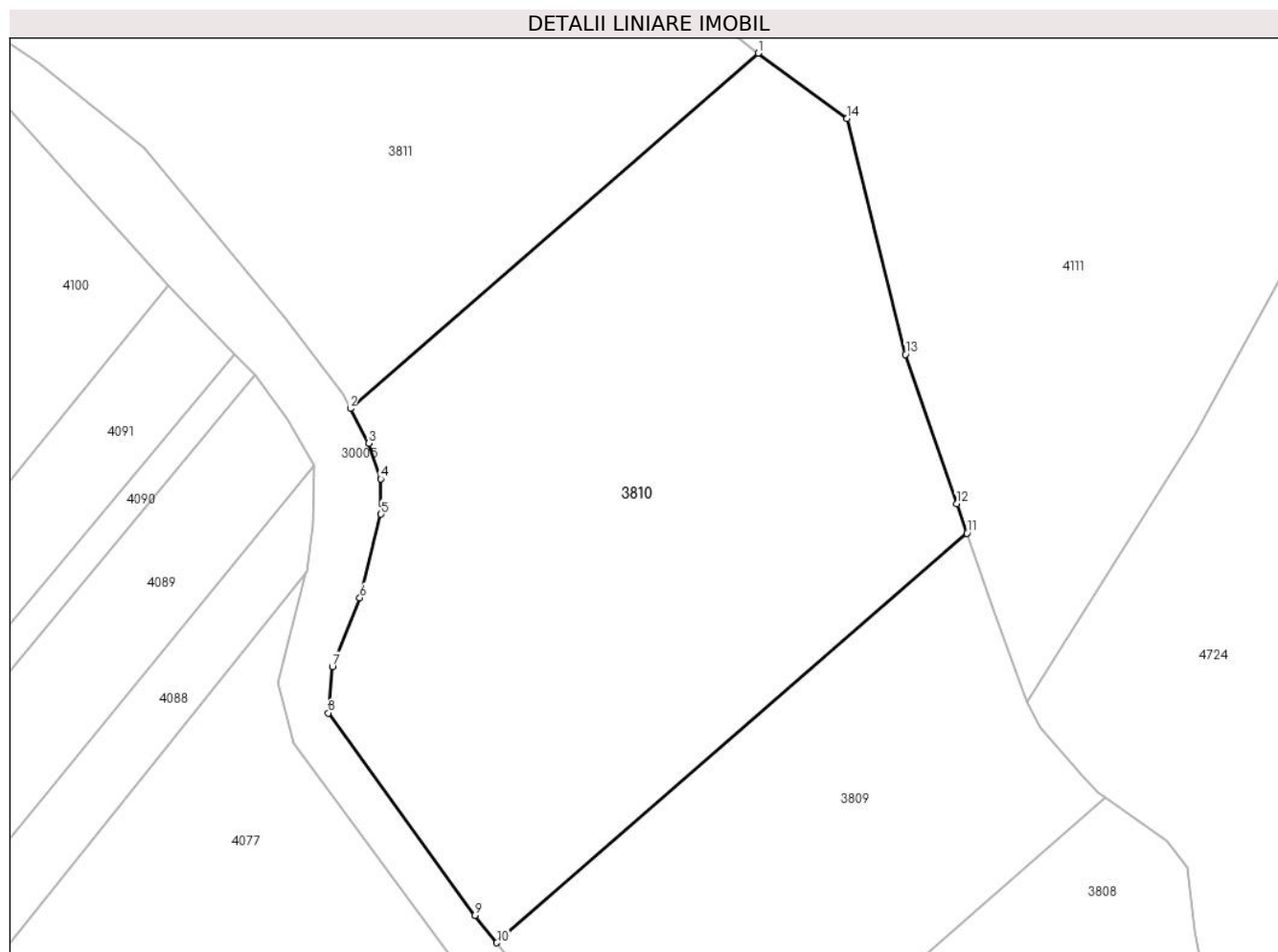
Inscrieri privind dezmembramintele dreptului de proprietate, drepturi reale de garanție și sarcini	Referințe
NU SUNT	

Anexa Nr. 1 La Partea I

Teren

Nr cadastral	Suprafața (mp)*	Observații / Referințe
	10.000	

* Suprafața este determinată în planul de proiecție Stereo 70.



Date referitoare la teren

Crt	Categorie folosință	Intravilan	Suprafața (mp)	Tarla	Parcelă	Nr. topo	Observații / Referințe
1	padure	NU	10.000	5	462/1	-	

Lungime Segmente

1) Valorile lungimilor segmentelor sunt obținute din proiecție în plan.

Punct început	X / Y	Punct sfârșit	X / Y	Lungime segment (** (m)
1	577.486,148 391.817,149	2	577.414,612 391.754,88	94.841
2	577.414,612 391.754,88	3	577.417,88 391.748,819	6.886
3	577.417,88 391.748,819	4	577.419,948 391.742,548	6.603
4	577.419,948 391.742,548	5	577.419,993 391.736,365	6.183
5	577.419,993 391.736,365	6	577.416,279 391.721,718	15.111

Punct început	X / Y	Punct sfârșit	X / Y	Lungime segment (** (m)
6	577.416,279 391.721,718	7	577.411,459 391.709,642	13.002
7	577.411,459 391.709,642	8	577.410,756 391.701,516	8.156
8	577.410,756 391.701,516	9	577.436,475 391.666,017	43.837
9	577.436,475 391.666,017	10	577.440,296 391.661,241	6.116
10	577.440,296 391.661,241	11	577.522,749 391.733,013	109.315
11	577.522,749 391.733,013	12	577.520,959 391.738,218	5.504
12	577.520,959 391.738,218	13	577.511,961 391.764,378	27.664
13	577.511,961 391.764,378	14	577.501,728 391.805,72	42.59
14	577.501,728 391.805,72	1	577.486,148 391.817,149	19.322

** Lungimile segmentelor sunt determinate în planul de proiecție Stereo 70 și sunt rotunjite la 1 milimetru.

*** Distanța dintre puncte este formată din segmente cumulate ce sunt mai mici decât valoarea 1 milimetru.

**DATE DESPRE IMOBILUL NR. 3811**

Oficiul de Cadastru și Publicitate Imobiliară PRAHOVA
Biroul de Cadastru și Publicitate Imobiliară Ploiești

A. Partea I. Descrierea imobilului

TEREN Extravilan

Adresa: Jud. Prahova

Nr. Crt	Nr cadastral Nr. topografic	Suprafața* (mp)	Observații / Referințe
A1		9.000	Sector cadastral:23 Teren neimprejmuit;

B. Partea II. Proprietari și acte

Inscrieri privitoare la dreptul de proprietate și alte drepturi reale	Referințe
/	
Act Administrativ nr. 46352, din 05/03/1996 emis de CJSDPAT PRAHOVA;	
B1	A1
Intabulare, drept de PROPRIETATE, dobandit prin Reconstituire, cota actuala 1/1, cota initiala 1/1	
1) IONESCU STELIANA	

C. Partea III. SARCINI .

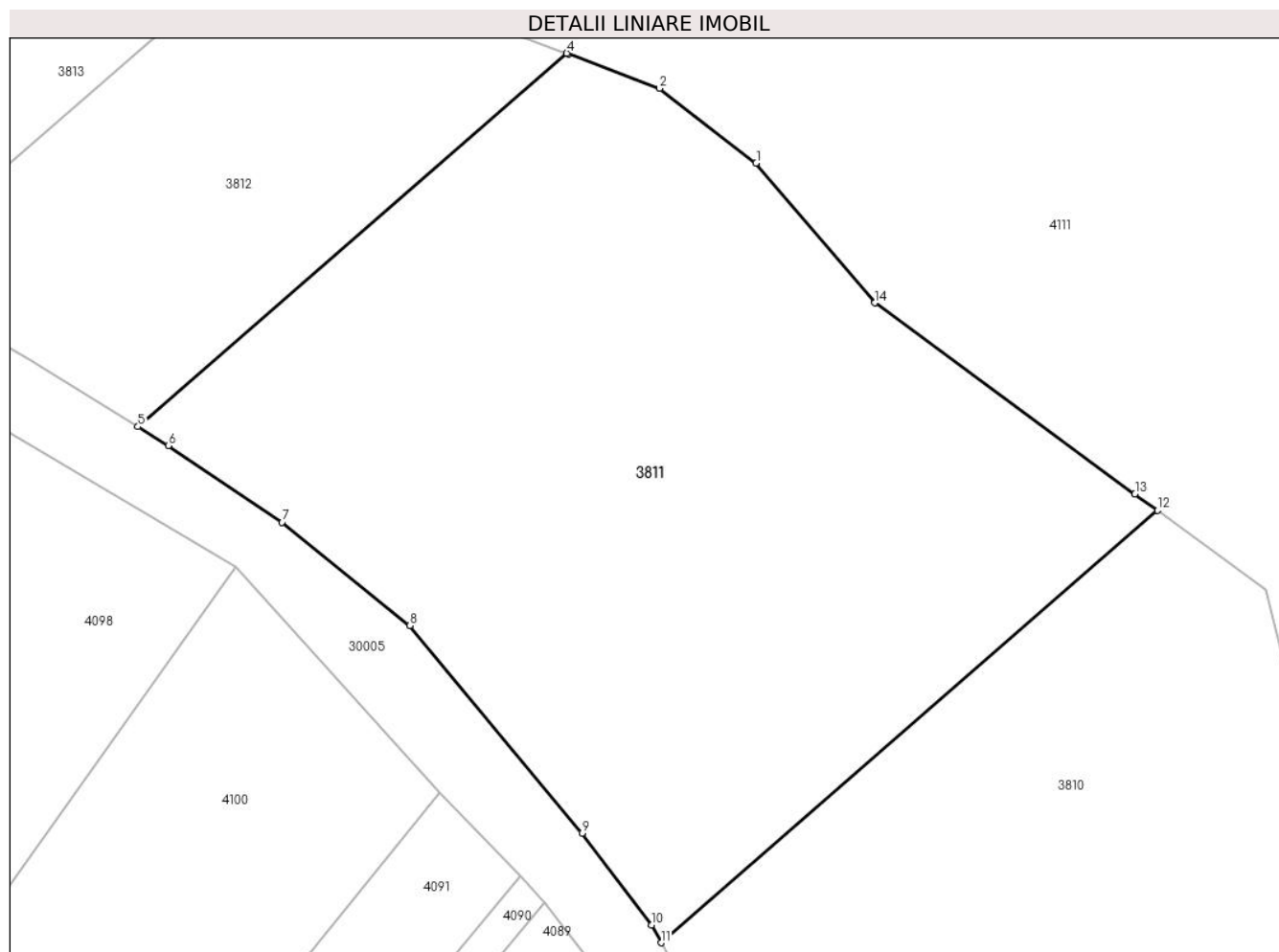
Inscrieri privind dezmembramintele dreptului de proprietate, drepturi reale de garanție și sarcini	Referințe
NU SUNT	

Anexa Nr. 1 La Partea I

Teren

Nr cadastral	Suprafața (mp)*	Observații / Referințe
	9.000	

* Suprafața este determinată în planul de proiecție Stereo 70.



Date referitoare la teren

Crt	Categorie folosință	Intravilan	Suprafața (mp)	Tarla	Parcelă	Nr. topo	Observații / Referințe
1	padure	NU	9.000	5	462/5	-	

Lungime Segmente

1) Valorile lungimilor segmentelor sunt obținute din proiecție în plan.

Punct început	X / Y	Punct sfârșit	X / Y	Lungime segment (** (m)
1	577.428,331 391.867,184	2	577.414,407 391.877,919	17.582
2	577.414,407 391.877,919	3	577.401,227 391.882,904	14.091
3	577.401,227 391.882,904	4	577.401,02 391.882,983	0.222
4	577.401,02 391.882,983	5	577.339,231 391.829,198	81.919
5	577.339,231 391.829,198	6	577.343,602 391.826,484	5.145

Punct început	X / Y	Punct sfârșit	X / Y	Lungime segment (** (m)
6	577.343,602 391.826,484	7	577.359,995 391.815,423	19.776
7	577.359,995 391.815,423	8	577.378,425 391.800,572	23.669
8	577.378,425 391.800,572	9	577.403,241 391.770,672	38.857
9	577.403,241 391.770,672	10	577.413,246 391.757,414	16.609
10	577.413,246 391.757,414	11	577.414,612 391.754,88	2.879
11	577.414,612 391.754,88	12	577.486,148 391.817,149	94.841
12	577.486,148 391.817,149	13	577.482,907 391.819,527	4.02
13	577.482,907 391.819,527	14	577.445,416 391.847,03	46.497
14	577.445,416 391.847,03	1	577.428,331 391.867,184	26.421

** Lungimile segmentelor sunt determinate în planul de proiecție Stereo 70 și sunt rotunjite la 1 milimetru.

*** Distanța dintre puncte este formată din segmente cumulate ce sunt mai mici decât valoarea 1 milimetru.

**DATE DESPRE IMOBILUL NR. 3812**

Oficiul de Cadastru și Publicitate Imobiliară PRAHOVA
Biroul de Cadastru și Publicitate Imobiliară Ploiești

A. Partea I. Descrierea imobilului

TEREN Extravilan

Adresa: Jud. Prahova

Nr. Crt	Nr cadastral Nr. topografic	Suprafața* (mp)	Observații / Referințe
A1		3.400	Sector cadastral:23 Teren neimprejmuit;

B. Partea II. Proprietari și acte

Inscrieri privitoare la dreptul de proprietate și alte drepturi reale	Referințe
/	
Act Administrativ nr. 65438, din 15/09/1997 emis de CJSDPAT PRAHOVA;	
B1	A1
Intabulare, drept de PROPRIETATE, dobandit prin Reconstituire, cota actuala 1/1, cota initiala 1/1	
1) GRADIN FELICIA-CLEMENS	

C. Partea III. SARCINI .

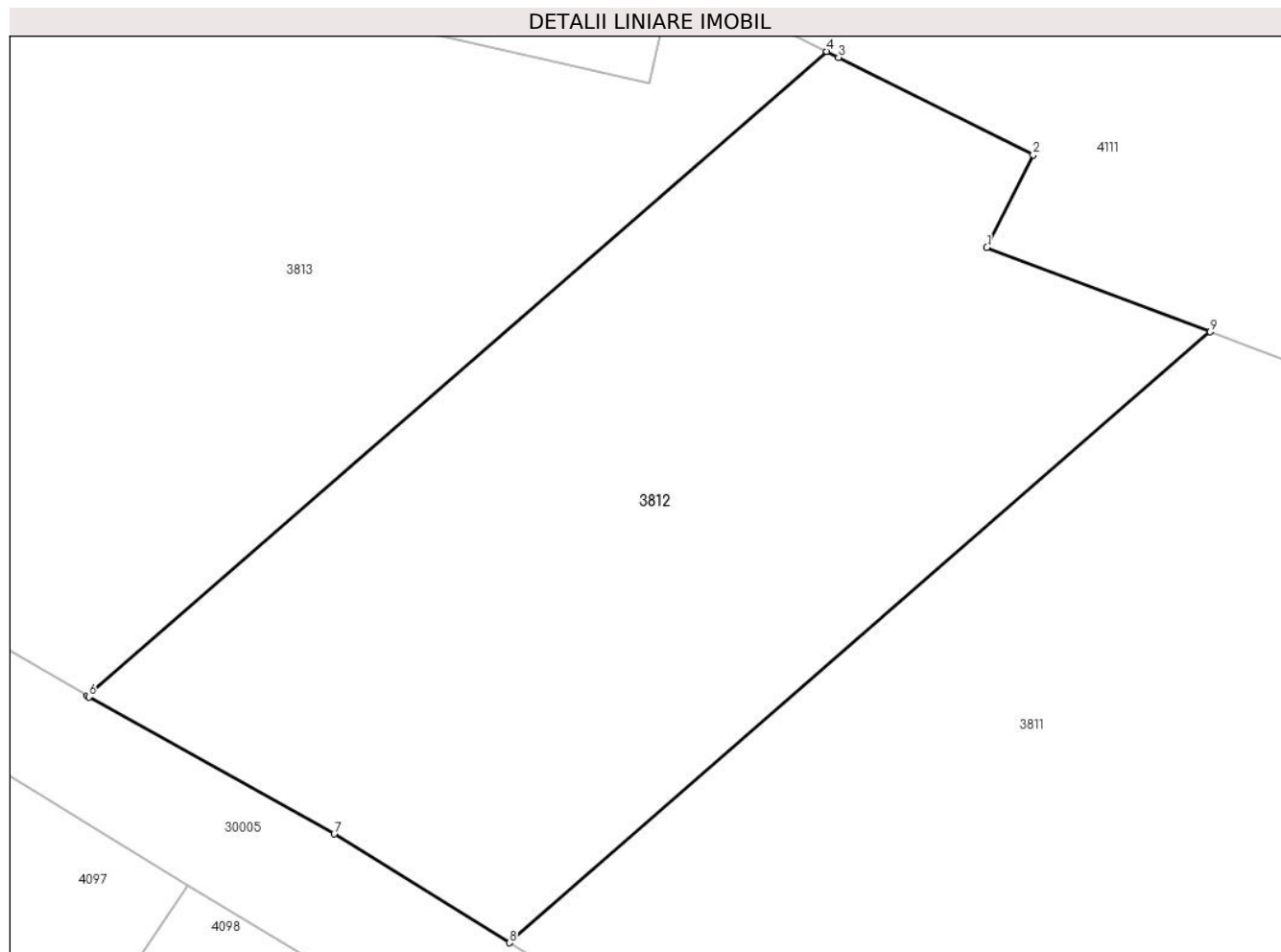
Inscrieri privind dezmembramintele dreptului de proprietate, drepturi reale de garanție și sarcini	Referințe
NU SUNT	

Anexa Nr. 1 La Partea I

Teren

Nr cadastral	Suprafața (mp)*	Observații / Referințe
	3.400	

* Suprafața este determinată în planul de proiecție Stereo 70.



Date referitoare la teren

Crt	Categorie folosință	Intravilan	Suprafața (mp)	Tarla	Parcelă	Nr. topo	Observații / Referințe
1	padure	NU	3.400	5	462/6	-	

Lungime Segmente

1) Valorile lungimilor segmentelor sunt obținute din proiecție în plan.

Punct început	X / Y	Punct sfârșit	X / Y	Lungime segment (** (m)
1	577.381,336 391.890,428	2	577.385,411 391.898,567	9.102
2	577.385,411 391.898,567	3	577.368,263 391.907,152	19.177
3	577.368,263 391.907,152	4	577.367,226 391.907,671	1.16
4	577.367,226 391.907,671	5	577.302,033 391.850,922	86.432
5	577.302,033 391.850,922	6	577.302,176 391.850,839	0.165

Punct început	X / Y	Punct sfârșit	X / Y	Lungime segment (** (m)
6	577.302,176 391.850,839	7	577.323,807 391.838,774	24.768
7	577.323,807 391.838,774	8	577.339,231 391.829,198	18.155
8	577.339,231 391.829,198	9	577.401,02 391.882,983	81.919
9	577.401,02 391.882,983	1	577.381,336 391.890,428	21.045

** Lungimile segmentelor sunt determinate în planul de proiecție Stereo 70 și sunt rotunjite la 1 milimetru.

*** Distanța dintre puncte este formată din segmente cumulate ce sunt mai mici decât valoarea 1 milimetru.

**DATE DESPRE IMOBILUL NR. 3813**

Oficiul de Cadastru și Publicitate Imobiliară PRAHOVA
Biroul de Cadastru și Publicitate Imobiliară Ploiești

A. Partea I. Descrierea imobilului

TEREN Extravilan

Adresa: Jud. Prahova

Nr. Crt	Nr cadastral Nr. topografic	Suprafața* (mp)	Observații / Referințe
A1		6.000	Sector cadastral:23 Teren neimprejmut;

B. Partea II. Proprietari și acte

Inscrieri privitoare la dreptul de proprietate și alte drepturi reale		Referințe
/		
Act Notarial nr. 14, din 15/02/2017 emis de NP MINEA OCTAVIAN;		
B1	Intabulare, drept de PROPRIETATE, cu titlu de moștenire, dobandit prin Succesiune, cota actuala 3/32, cota initiala 3/32 1) IANCU IOAN	A1
Act Notarial nr. 39, din 15/02/2017 emis de NP POPESCU VIORICA;		
B2	Intabulare, drept de PROPRIETATE, cu titlu de moștenire, dobandit prin Succesiune, cota actuala 1/32, cota initiala 1/32 1) IANCU IOAN	A1
Act Administrativ nr. 65441, din 15/09/1997 emis de CJSDPAT PRAHOVA;		
B3	Intabulare, drept de PROPRIETATE, dobandit prin Reconstituire, cota actuala 28/32, cota initiala 28/32 1) TOLBEȘ VASILICA 2) NIȚĂ ALEXANDRU 3) MIHAI ELISABETA 4) IANCU DUMITRU 5) BADEA ANA 6) BADEA IOANA 7) ILIE ELENA	A1

C. Partea III. SARCINI .

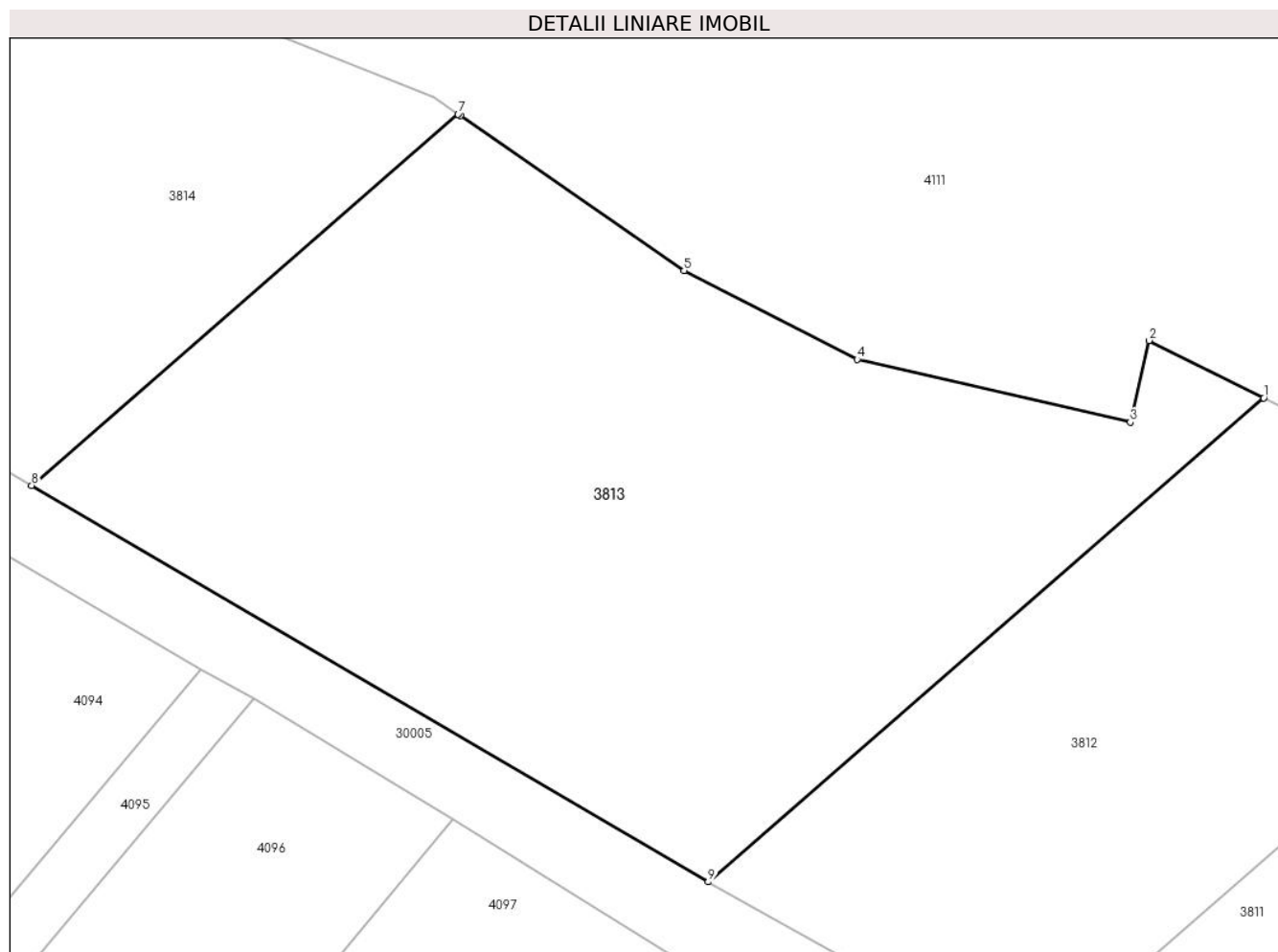
Inscrieri privind dezmembramintele dreptului de proprietate, drepturi reale de garanție și sarcini	Referințe
NU SUNT	

Anexa Nr. 1 La Partea I

Teren

Nr cadastral	Suprafața (mp)*	Observații / Referințe
	6.000	

* Suprafața este determinată în planul de proiecție Stereo 70.



Date referitoare la teren

Crt	Categorie folosință	Intravilan	Suprafața (mp)	Tarla	Parcelă	Nr. topo	Observații / Referințe
1	padure	NU	6.000	5	462/7	-	

Lungime Segmente

1) Valorile lungimilor segmentelor sunt obținute din proiecție în plan.

Punct început	X / Y	Punct sfârșit	X / Y	Lungime segment (** (m)
1	577.367,226 391.907,671	2	577.353,773 391.914,406	15.045
2	577.353,773 391.914,406	3	577.351,575 391.904,836	9.819
3	577.351,575 391.904,836	4	577.319,52 391.912,199	32.89
4	577.319,52 391.912,199	5	577.299,193 391.922,596	22.832
5	577.299,193 391.922,596	6	577.272,951 391.940,76	31.915

Punct început	X / Y	Punct sfârșit	X / Y	Lungime segment (** (m)
6	577.272,951 391.940,76	7	577.272,669 391.940,955	0.343
7	577.272,669 391.940,955	8	577.222,633 391.897,4	66.337
8	577.222,633 391.897,4	9	577.302,033 391.850,922	92.003
9	577.302,033 391.850,922	1	577.367,226 391.907,671	86.432

** Lungimile segmentelor sunt determinate în planul de proiecție Stereo 70 și sunt rotunjite la 1 milimetru.

*** Distanța dintre puncte este formată din segmente cumulate ce sunt mai mici decât valoarea 1 milimetru.

**DATE DESPRE IMOBILUL NR. 3814**

Oficiul de Cadastru și Publicitate Imobiliară PRAHOVA
Biroul de Cadastru și Publicitate Imobiliară Ploiești

A. Partea I. Descrierea imobilului

TEREN Extravilan

Adresa: Jud. Prahova

Nr. Crt	Nr cadastral Nr. topografic	Suprafața* (mp)	Observații / Referințe
A1		5.000	Sector cadastral:23 Teren neimprejmuit;

B. Partea II. Proprietari și acte

Inscrieri privitoare la dreptul de proprietate și alte drepturi reale		Referințe
/		
Act Administrativ nr. 46351, din 05/03/1996 emis de CJSDPAT PRAHOVA;		
B1	Intabulare, drept de PROPRIETATE, dobandit prin Reconstituire, cota actuala 1/1, cota initiala 1/1 1) CRICAN ION	A1

C. Partea III. SARCINI .

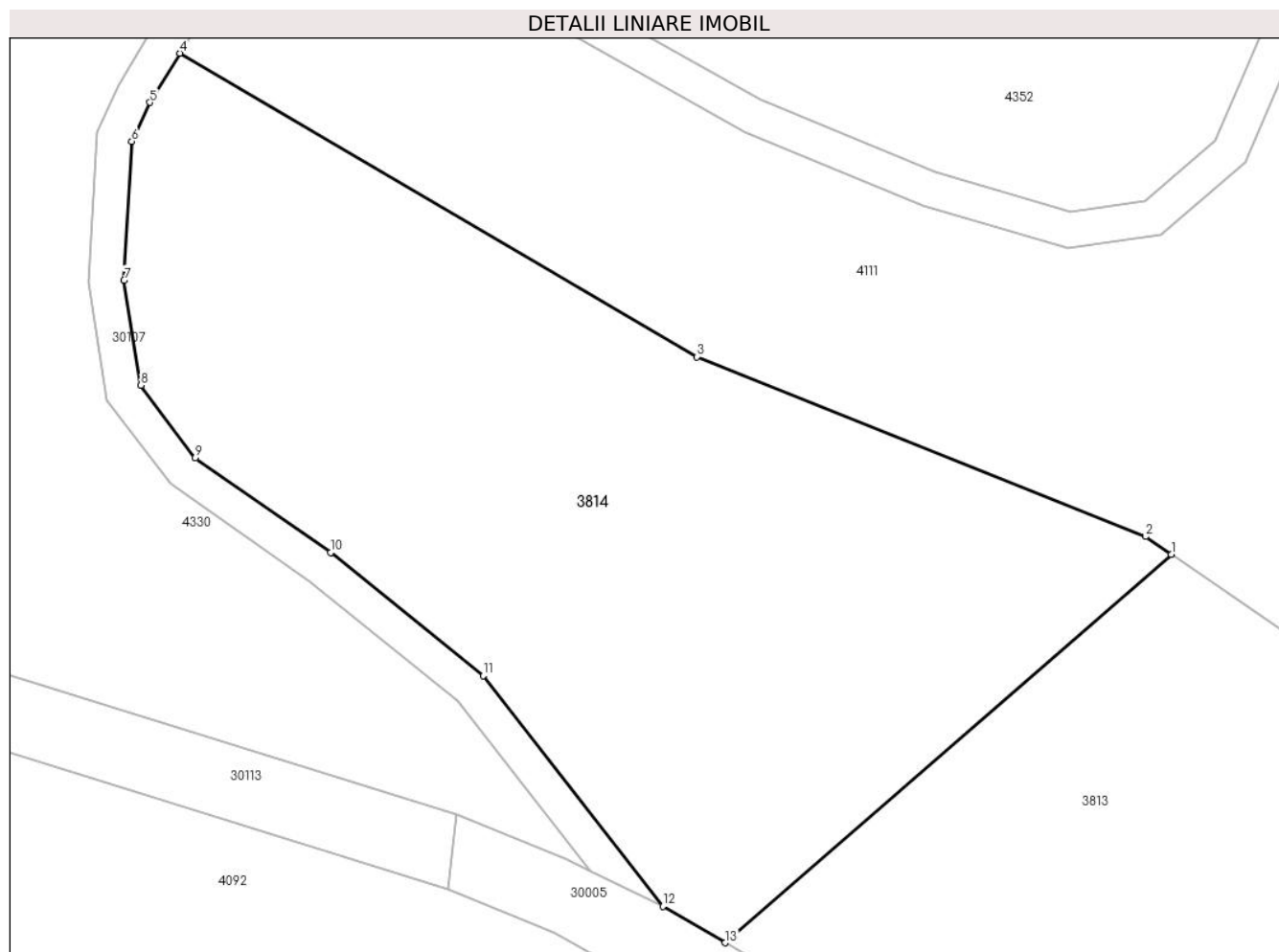
Inscrieri privind dezmembramintele dreptului de proprietate, drepturi reale de garanție și sarcini	Referințe
NU SUNT	

Anexa Nr. 1 La Partea I

Teren

Nr cadastral	Suprafața (mp)*	Observații / Referințe
	5.000	

* Suprafața este determinată în planul de proiecție Stereo 70.



Date referitoare la teren

Crt	Categorie folosință	Intravilan	Suprafața (mp)	Tarla	Parcelă	Nr. topo	Observații / Referințe
1	padure	NU	5.000	5	462/8	-	

Lungime Segmente

1) Valorile lungimilor segmentelor sunt obținute din proiecție în plan.

Punct început	X / Y	Punct sfârșit	X / Y	Lungime segment (** (m)
1	577.272,669 391.940,955	2	577.269,804 391.942,938	3.484
2	577.269,804 391.942,938	3	577.219,455 391.963,081	54.229
3	577.219,455 391.963,081	4	577.161,456 391.997,111	67.245
4	577.161,456 391.997,111	5	577.158,107 391.991,6	6.449
5	577.158,107 391.991,6	6	577.156,065 391.987,216	4.836

Punct început	X / Y	Punct sfârșit	X / Y	Lungime segment (** (m)
6	577.156,065 391.987,216	7	577.155,217 391.971,674	15.565
7	577.155,217 391.971,674	8	577.157,093 391.959,888	11.934
8	577.157,093 391.959,888	9	577.163,203 391.951,744	10.181
9	577.163,203 391.951,744	10	577.178,375 391.941,13	18.516
10	577.178,375 391.941,13	11	577.195,486 391.927,316	21.991
11	577.195,486 391.927,316	12	577.215,641 391.901,493	32.757
12	577.215,641 391.901,493	13	577.222,633 391.897,4	8.102
13	577.222,633 391.897,4	1	577.272,669 391.940,955	66.337

** Lungimile segmentelor sunt determinate în planul de proiecție Stereo 70 și sunt rotunjite la 1 milimetru.

*** Distanța dintre puncte este formată din segmente cumulate ce sunt mai mici decât valoarea 1 milimetru.

**DATE DESPRE IMOBILUL NR. 3815**

Oficiul de Cadastru și Publicitate Imobiliară PRAHOVA
Biroul de Cadastru și Publicitate Imobiliară Ploiești

A. Partea I. Descrierea imobilului

TEREN Extravilan

Adresa: Jud. Prahova

Nr. Crt	Nr cadastral Nr. topografic	Suprafața* (mp)	Observații / Referințe
A1		1.694	Sector cadastral:22 Teren neimprejmit;

B. Partea II. Proprietari și acte

Inscrieri privitoare la dreptul de proprietate și alte drepturi reale		Referințe
/		
Act Normativ nr. 7, din 13/03/1996 emis de PARLAMENTUL ROMANIEI;		
B1	Inscrierea posesiei, drept de PROPRIETATE, dobandit prin Lege, cota actuala 1/1, cota initiala 1/1 1) NEIDENTIFICAT NEIDENTIFICAT	A1
Act Normativ nr. 7, din 13/03/1996 emis de PARLAMENTUL ROMANIEI (art.13 alin.14);		
B2	Se noteaza mentiunea de proprietar neidentificat, rezerva comisiei locale de fond funciar.	A1

C. Partea III. SARCINI .

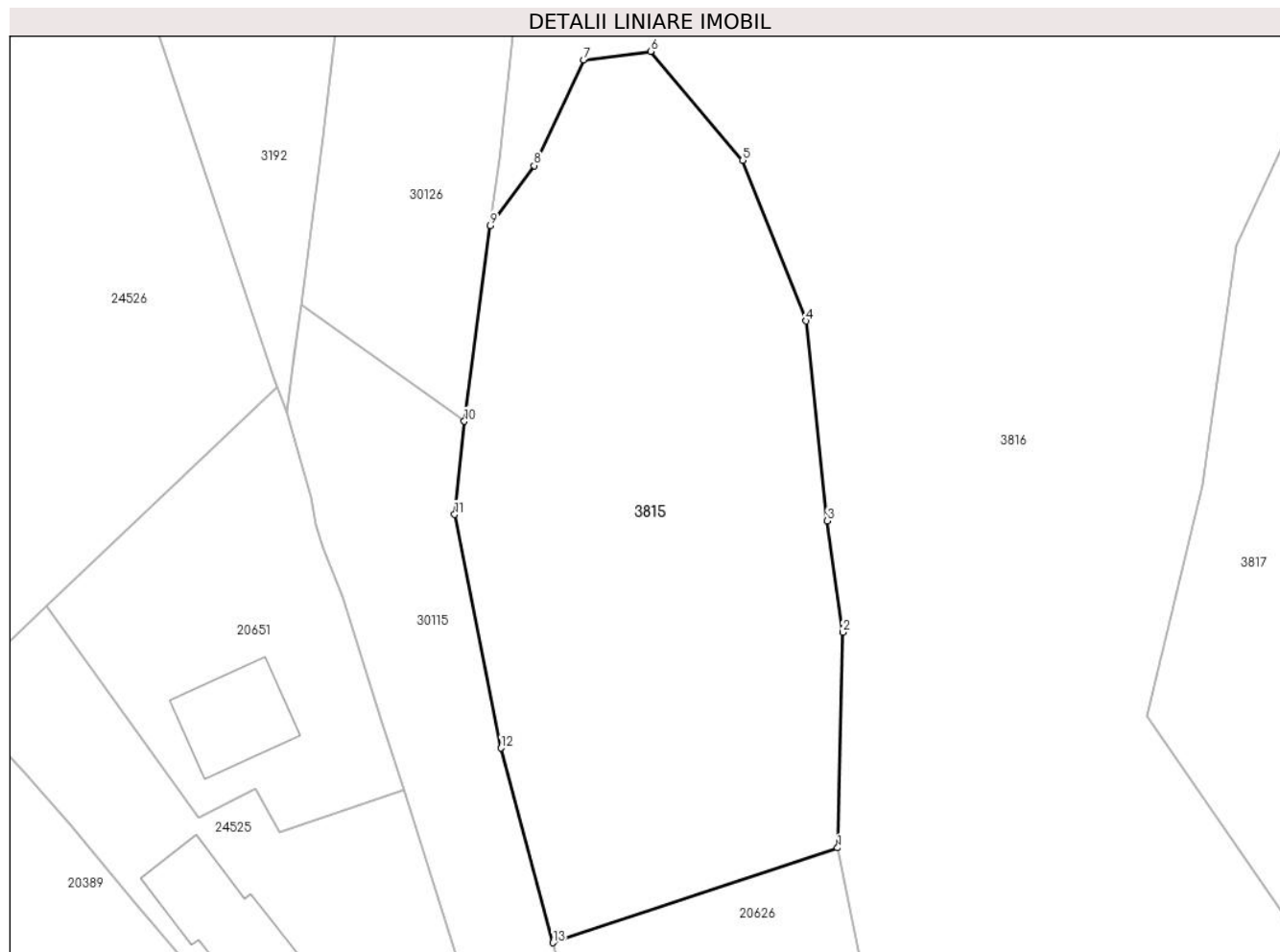
Inscrieri privind dezmembramintele dreptului de proprietate, drepturi reale de garanție și sarcini	Referințe
NU SUNT	

Anexa Nr. 1 La Partea I

Teren

Nr cadastral	Suprafața (mp)*	Observații / Referințe
	1.694	

* Suprafața este determinată în planul de proiecție Stereo 70.



Date referitoare la teren

Crt	Categorie folosință	Intra vilan	Suprafața (mp)	Tarla	Parcelă	Nr. topo	Observații / Referințe
1	pasune	NU	1.694	3	402	-	

Lungime Segmente

1) Valorile lungimilor segmentelor sunt obținute din proiecție în plan.

Punct început	X / Y	Punct sfârșit	X / Y	Lungime segment (** (m)
1	576.686,17 390.842,035	2	576.686,579 390.859,481	17.451
2	576.686,579 390.859,481	3	576.685,33 390.868,509	9.114
3	576.685,33 390.868,509	4	576.683,615 390.884,69	16.272
4	576.683,615 390.884,69	5	576.678,481 390.897,694	13.981
5	576.678,481 390.897,694	6	576.671,011 390.906,515	11.559

Punct început	X / Y	Punct sfârșit	X / Y	Lungime segment (** (m)
6	576.671,011 390.906,515	7	576.665,579 390.905,836	5.474
7	576.665,579 390.905,836	8	576.661,572 390.897,272	9.455
8	576.661,572 390.897,272	9	576.658,027 390.892,422	6.007
9	576.658,027 390.892,422	10	576.655,913 390.876,572	15.99
10	576.655,913 390.876,572	11	576.655,135 390.869,025	7.587
11	576.655,135 390.869,025	12	576.658,877 390.850,113	19.279
12	576.658,877 390.850,113	13	576.663,087 390.834,354	16.312
13	576.663,087 390.834,354	1	576.686,17 390.842,035	24.327

** Lungimile segmentelor sunt determinate în planul de proiecție Stereo 70 și sunt rotunjite la 1 milimetru.

*** Distanța dintre puncte este formată din segmente cumulate ce sunt mai mici decât valoarea 1 milimetru.

**DATE DESPRE IMOBILUL NR. 3816**

Oficiul de Cadastru și Publicitate Imobiliară PRAHOVA
Biroul de Cadastru și Publicitate Imobiliară Ploiești

A. Partea I. Descrierea imobilului

TEREN Extravilan

Adresa: Jud. Prahova

Nr. Crt	Nr cadastral Nr. topografic	Suprafața* (mp)	Observații / Referințe
A1		28.753	Sector cadastral:22 Teren neimprijmit;

B. Partea II. Proprietari și acte

Inscrieri privitoare la dreptul de proprietate și alte drepturi reale		Referințe
/		
Act Normativ nr. 7, din 13/03/1996 emis de PARLAMENTUL ROMANIEI;		
B1	Inscrierea posesiei, drept de PROPRIETATE, dobandit prin Lege, cota actuala 1/1, cota initiala 1/1 1) NEIDENTIFICAT NEIDENTIFICAT	A1
Act Normativ nr. 7, din 13/03/1996 emis de PARLAMENTUL ROMANIEI (art.13 alin.14);		
B2	Se noteaza mentiunea de proprietar neidentificat, rezerva comisiei locale de fond funciar.	A1

C. Partea III. SARCINI .

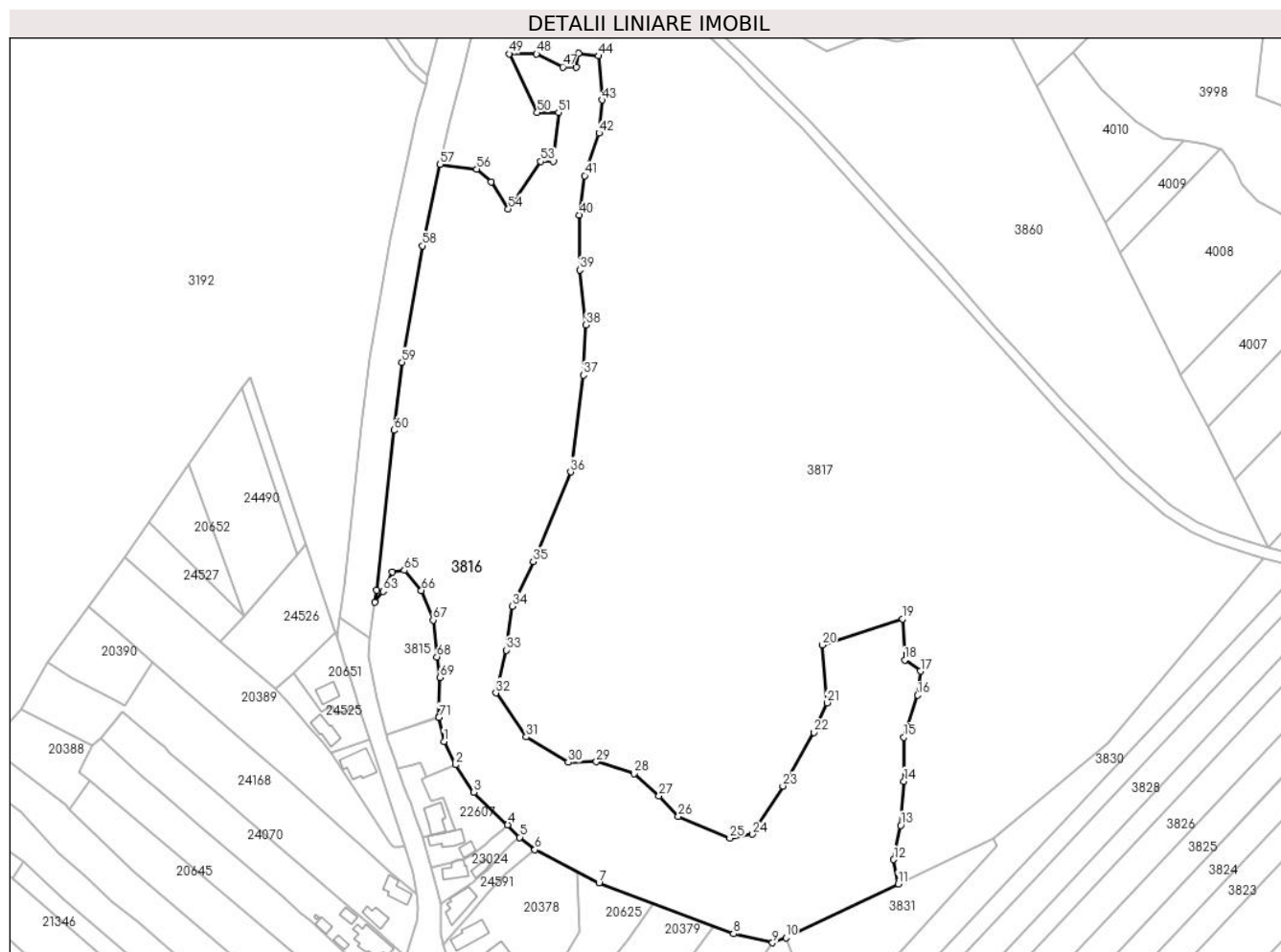
Inscrieri privind dezmembramintele dreptului de proprietate, drepturi reale de garanție și sarcini	Referințe
NU SUNT	

Anexa Nr. 1 La Partea I

Teren

Nr cadastral	Suprafața (mp)*	Observații / Referințe
	28.753	

* Suprafața este determinată în planul de proiecție Stereo 70.



Date referitoare la teren

Crt	Categorie folosință	Intravilan	Suprafața (mp)	Tarla	Parcelă	Nr. topo	Observații / Referințe
1	pașune	NU	28.753	3	401	-	

Lungime Segmente

1) Valorile lungimilor segmentelor sunt obținute din proiecție în plan.

Punct început	X / Y	Punct sfârșit	X / Y	Lungime segment
1	576.688,356 390.831,305	2	576.693,412 390.821,076	11.41
4	576.716,402 390.794,683	5	576.721,663 390.789,189	7.607
7	576.756,553 390.769,211	8	576.815,627 390.746,815	63.177
10	576.838,69 390.745,07	11	576.888,005 390.768,708	54.688
13	576.889,114 390.794,517	14	576.890,626 390.813,859	19.401
16	576.896,675 390.851,635	17	576.897,884 390.862,213	10.647
2	576.693,412 390.821,076	3	576.701,53 390.809,054	14.506
5	576.721,663 390.789,189	6	576.728,34 390.783,74	8.618
8	576.815,627 390.746,815	9	576.832,84 390.742,88	17.657
11	576.888,005 390.768,708	12	576.886,089 390.779,406	10.868
14	576.890,626 390.813,859	15	576.890,626 390.833,2	19.341
17	576.897,884 390.862,213	18	576.890,928 390.867,048	8.471
3	576.701,53 390.809,054	4	576.716,402 390.794,683	20.681
6	576.728,34 390.783,74	7	576.756,553 390.769,211	31.734
9	576.832,84 390.742,88	10	576.838,69 390.745,07	6.246
12	576.886,089 390.779,406	13	576.889,114 390.794,517	15.411
15	576.890,626 390.833,2	16	576.896,675 390.851,635	19.402
18	576.890,928 390.867,048	19	576.890,021 390.885,181	18.156

Punct început	X / Y	Punct sfârșit	X / Y	Lungime segment	Punct început	X / Y	Punct sfârșit	X / Y	Lungime segment	Punct început	X / Y	Punct sfârșit	X / Y	Lungime segment
19	576.890,021 390.885,181	20	576.854,635 390.873,697	37.203	20	576.854,635 390.873,697	21	576.856,752 390.848,311	25.474	21	576.856,752 390.848,311	22	576.851,006 390.835,316	14.209
22	576.851,006 390.835,316	23	576.837,396 390.811,743	27.22	23	576.837,396 390.811,743	24	576.824,088 390.790,588	24.993	24	576.824,088 390.790,588	25	576.814,108 390.788,775	10.143
25	576.814,108 390.788,775	26	576.791,425 390.798,446	24.659	26	576.791,425 390.798,446	27	576.782,956 390.807,512	12.406	27	576.782,956 390.807,512	28	576.772,068 390.817,183	14.563
28	576.772,068 390.817,183	29	576.755,413 390.822,456	17.47	29	576.755,413 390.822,456	30	576.743,013 390.822,154	12.404	30	576.743,013 390.822,154	31	576.724,564 390.833,336	21.573
31	576.724,564 390.833,336	32	576.711,256 390.852,677	23.477	32	576.711,256 390.852,677	33	576.715,793 390.871,415	19.279	33	576.715,793 390.871,415	34	576.718,461 390.890,771	19.539
34	576.718,461 390.890,771	35	576.727,588 390.910,4	21.647	35	576.727,588 390.910,4	36	576.744,035 390.949,768	42.665	36	576.744,035 390.949,768	37	576.749,651 390.992,253	42.855
37	576.749,651 390.992,253	38	576.750,861 391.014,315	22.095	38	576.750,861 391.014,315	39	576.748,139 391.038,492	24.33	39	576.748,139 391.038,492	40	576.747,837 391.062,669	24.179
40	576.747,837 391.062,669	41	576.750,256 391.079,896	17.396	41	576.750,256 391.079,896	42	576.756,608 391.098,633	19.784	42	576.756,608 391.098,633	43	576.757,817 391.113,139	14.556
43	576.757,817 391.113,139	44	576.756,305 391.132,481	19.401	44	576.756,305 391.132,481	45	576.747,534 391.133,69	8.854	45	576.747,534 391.133,69	46	576.746,627 391.127,646	6.112
46	576.746,627 391.127,646	47	576.740,578 391.127,646	6.049	47	576.740,578 391.127,646	48	576.729,085 391.133,388	12.848	48	576.729,085 391.133,388	49	576.716,988 391.133,388	12.097
49	576.716,988 391.133,388	50	576.729,388 391.107,699	28.525	50	576.729,388 391.107,699	51	576.738,763 391.107,699	9.375	51	576.738,763 391.107,699	52	576.736,335 391.086,144	21.691
52	576.736,335 391.086,144	53	576.730,891 391.086,144	5.444	53	576.730,891 391.086,144	54	576.716,676 391.065,291	25.237	54	576.716,676 391.065,291	55	576.709,115 391.077,078	14.004
55	576.709,115 391.077,078	56	576.702,764 391.082,82	8.562	56	576.702,764 391.082,82	57	576.686,64 391.084,936	16.262	57	576.686,64 391.084,936	58	576.678,84 391.049,125	36.651
58	576.678,84 391.049,125	59	576.669,852 390.997,936	51.972	59	576.669,852 390.997,936	60	576.666,469 390.968,036	30.091	60	576.666,469 390.968,036	61	576.658,743 390.897,793	70.667
61	576.658,743 390.897,793	62	576.658,027 390.892,422	5.419	62	576.658,027 390.892,422	63	576.661,572 390.897,272	6.007	63	576.661,572 390.897,272	64	576.665,579 390.905,836	9.455
64	576.665,579 390.905,836	65	576.671,011 390.906,515	5.474	65	576.671,011 390.906,515	66	576.678,481 390.897,694	11.559	66	576.678,481 390.897,694	67	576.683,615 390.884,69	13.981
67	576.683,615 390.884,69	68	576.685,33 390.868,509	16.272	68	576.685,33 390.868,509	69	576.686,579 390.859,481	9.114	69	576.686,579 390.859,481	70	576.686,17 390.842,035	17.451
70	576.686,17 390.842,035	71	576.686,168 390.841,965	0.07	71	576.686,168 390.841,965	1	576.688,356 390.831,305	10.882					

** Lungimile segmentelor sunt determinate în planul de proiecție Stereo 70 și sunt rotunjite la 1 milimetru.

*** Distanța dintre puncte este formată din segmente cumulate ce sunt mai mici decât valoarea 1 milimetru.

**DATE DESPRE IMOBILUL NR. 3817**

Oficiul de Cadastru și Publicitate Imobiliară PRAHOVA
Biroul de Cadastru și Publicitate Imobiliară Ploiești

A. Partea I. Descrierea imobilului

TEREN Extravilan

Adresa: Jud. Prahova

Nr. Crt	Nr cadastral Nr. topografic	Suprafața* (mp)	Observații / Referințe
A1		70.652	Sector cadastral:22 Teren neimprijmit;

B. Partea II. Proprietari și acte

Inscrieri privitoare la dreptul de proprietate și alte drepturi reale		Referințe
/		
Act Normativ nr. 7, din 13/03/1996 emis de PARLAMENTUL ROMANIEI;		
B1	Inscrierea posesiei, drept de PROPRIETATE, dobandit prin Lege, cota actuala 1/1, cota initiala 1/1 1) NEIDENTIFICAT NEIDENTIFICAT	A1
Act Normativ nr. 7, din 13/03/1996 emis de PARLAMENTUL ROMANIEI (art.13 alin.14);		
B2	Se noteaza mentiunea de proprietar neidentificat, rezerva comisiei locale de fond funciar.	A1

C. Partea III. SARCINI .

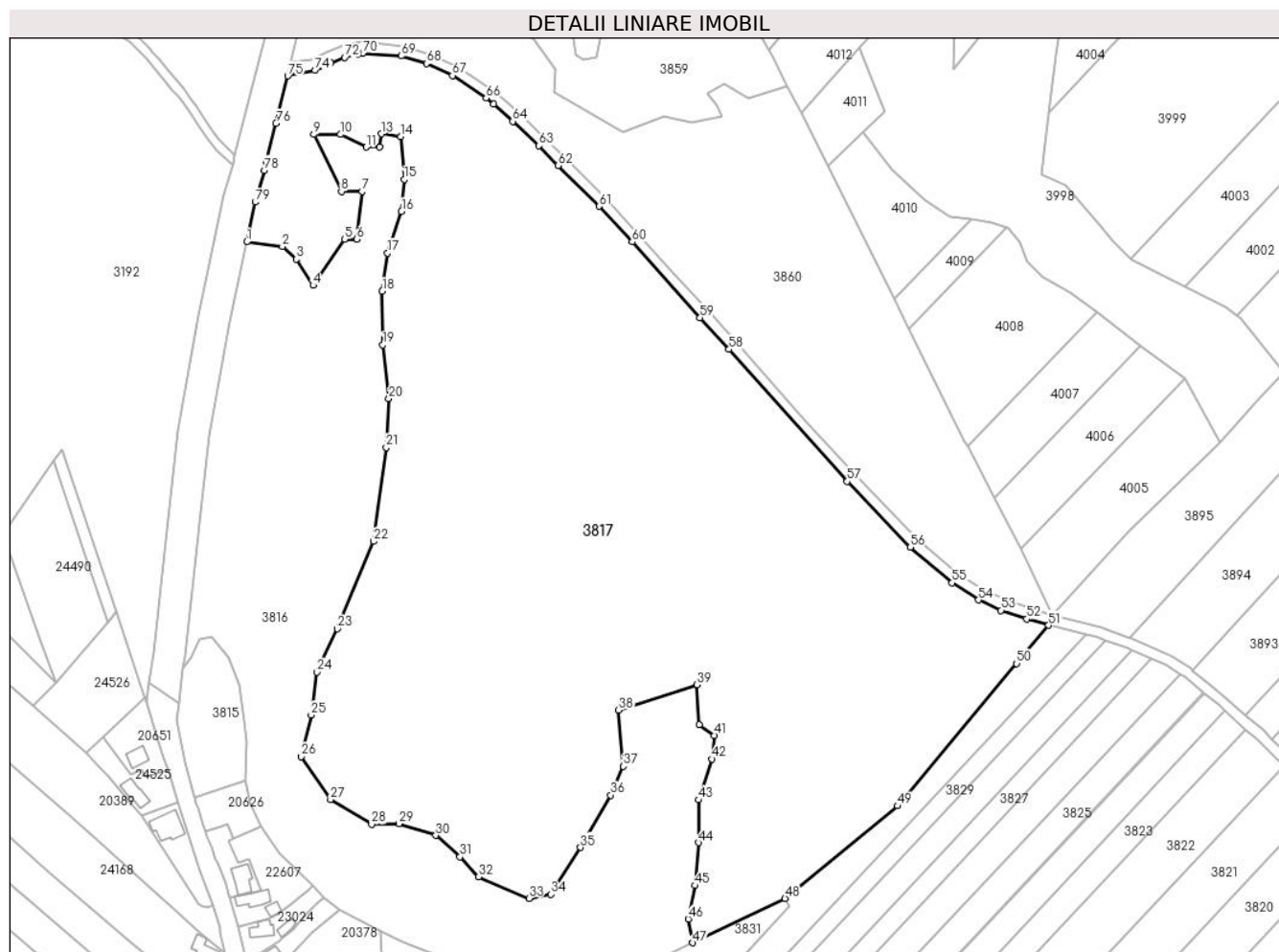
Inscrieri privind dezmembramintele dreptului de proprietate, drepturi reale de garanție și sarcini	Referințe
NU SUNT	

Anexa Nr. 1 La Partea I

Teren

Nr cadastral	Suprafața (mp)*	Observații / Referințe
	70.652	

* Suprafața este determinată în planul de proiecție Stereo 70.



Date referitoare la teren

Crt	Categorie folosință	Intravilan	Suprafața (mp)	Tarla	Parcelă	Nr. topo	Observații / Referințe
1	pașune	NU	70.652	3	403	-	

Lungime Segmente

1) Valorile lungimilor segmentelor sunt obținute din proiecție în plan.

Punct început	X / Y	Punct sfârșit	X / Y	Lungime segment	Punct început	X / Y	Punct sfârșit	X / Y	Lungime segment	Punct început	X / Y	Punct sfârșit	X / Y	Lungime segment
1	576.686,64 391.084,936	2	576.702,764 391.082,82	16.26 2	2	576.702,764 391.082,82	3	576.709,115 391.077,078	8.562	3	576.709,115 391.077,078	4	576.716,676 391.065,291	14.00 4
4	576.716,676 391.065,291	5	576.730,891 391.086,144	25.23 7	5	576.730,891 391.086,144	6	576.736,335 391.086,144	5.444	6	576.736,335 391.086,144	7	576.738,763 391.107,699	21.69 1
7	576.738,763 391.107,699	8	576.729,388 391.107,699	9.375	8	576.729,388 391.107,699	9	576.716,988 391.133,388	28.52 5	9	576.716,988 391.133,388	10	576.729,085 391.133,388	12.09 7
10	576.729,085 391.133,388	11	576.740,578 391.127,646	12.84 8	11	576.740,578 391.127,646	12	576.746,627 391.127,646	6.049	12	576.746,627 391.127,646	13	576.747,534 391.133,69	6.112
13	576.747,534 391.133,69	14	576.756,305 391.132,481	8.854	14	576.756,305 391.132,481	15	576.757,817 391.113,139	19.40 1	15	576.757,817 391.113,139	16	576.756,608 391.098,633	14.55 6
16	576.756,608 391.098,633	17	576.750,256 391.079,896	19.78 4	17	576.750,256 391.079,896	18	576.747,837 391.062,669	17.39 6	18	576.747,837 391.062,669	19	576.748,139 391.038,492	24.17 9

Punct început	X / Y	Punct sfârșit	X / Y	Lungime segment	Punct început	X / Y	Punct sfârșit	X / Y	Lungime segment	Punct început	X / Y	Punct sfârșit	X / Y	Lungime segment
19	576.748,139 391.038,492	20	576.750,861 391.014,315	24.33	20	576.750,861 391.014,315	21	576.749,651 390.992,253	22.095	21	576.749,651 390.992,253	22	576.744,035 390.949,768	42.855
22	576.744,035 390.949,768	23	576.727,588 390.910,4	42.665	23	576.727,588 390.910,4	24	576.718,461 390.890,771	21.647	24	576.718,461 390.890,771	25	576.715,793 390.871,415	19.539
25	576.715,793 390.871,415	26	576.711,256 390.852,677	19.279	26	576.711,256 390.852,677	27	576.724,564 390.833,336	23.477	27	576.724,564 390.833,336	28	576.743,013 390.822,154	21.573
28	576.743,013 390.822,154	29	576.755,413 390.822,456	12.404	29	576.755,413 390.822,456	30	576.772,068 390.817,183	17.47	30	576.772,068 390.817,183	31	576.782,956 390.807,512	14.563
31	576.782,956 390.807,512	32	576.791,425 390.798,446	12.406	32	576.791,425 390.798,446	33	576.814,108 390.788,775	24.659	33	576.814,108 390.788,775	34	576.824,088 390.790,588	10.143
34	576.824,088 390.790,588	35	576.837,396 390.811,743	24.993	35	576.837,396 390.811,743	36	576.851,006 390.835,316	27.22	36	576.851,006 390.835,316	37	576.856,752 390.848,311	14.209
37	576.856,752 390.848,311	38	576.854,635 390.873,697	25.474	38	576.854,635 390.873,697	39	576.890,021 390.885,181	37.203	39	576.890,021 390.885,181	40	576.890,928 390.867,048	18.156
40	576.890,928 390.867,048	41	576.897,884 390.862,213	8.471	41	576.897,884 390.862,213	42	576.896,675 390.851,635	10.647	42	576.896,675 390.851,635	43	576.890,626 390.833,2	19.402
43	576.890,626 390.833,2	44	576.890,626 390.813,859	19.341	44	576.890,626 390.813,859	45	576.889,114 390.794,517	19.401	45	576.889,114 390.794,517	46	576.886,089 390.779,406	15.411
46	576.886,089 390.779,406	47	576.888,005 390.768,708	10.868	47	576.888,005 390.768,708	48	576.929,692 390.788,689	46.228	48	576.929,692 390.788,689	49	576.980,487 390.830,461	65.765
49	576.980,487 390.830,461	50	577.034,294 390.894,684	83.784	50	577.034,294 390.894,684	51	577.048,779 390.911,973	22.555	51	577.048,779 390.911,973	52	577.038,785 390.914,78	10.381
52	577.038,785 390.914,78	53	577.027,236 390.918,705	12.198	53	577.027,236 390.918,705	54	577.017,101 390.923,383	11.163	54	577.017,101 390.923,383	55	577.005,112 390.931,108	14.262
55	577.005,112 390.931,108	56	576.986,221 390.947,133	24.772	56	576.986,221 390.947,133	57	576.957,774 390.976,854	41.141	57	576.957,774 390.976,854	58	576.904,464 391.036,396	79.92
58	576.904,464 391.036,396	59	576.891,339 391.050,714	19.423	59	576.891,339 391.050,714	60	576.860,669 391.084,911	45.936	60	576.860,669 391.084,911	61	576.845,781 391.100,981	21.907
61	576.845,781 391.100,981	62	576.827,217 391.119,322	26.096	62	576.827,217 391.119,322	63	576.818,673 391.128,294	12.389	63	576.818,673 391.128,294	64	576.806,746 391.139,281	16.216
64	576.806,746 391.139,281	65	576.798,107 391.147,133	11.674	65	576.798,107 391.147,133	66	576.794,762 391.149,794	4.274	66	576.794,762 391.149,794	67	576.779,565 391.159,974	18.292
67	576.779,565 391.159,974	68	576.767,873 391.165,327	12.859	68	576.767,873 391.165,327	69	576.756,387 391.168,8	12.0	69	576.756,387 391.168,8	70	576.739,018 391.170,041	17.413
70	576.739,018 391.170,041	71	576.736,818 391.169,65	2.234	71	576.736,818 391.169,65	72	576.730,875 391.168,2	6.117	72	576.730,875 391.168,2	73	576.724,632 391.165,624	6.754
73	576.724,632 391.165,624	74	576.717,576 391.162,313	7.794	74	576.717,576 391.162,313	75	576.705,25 391.159,784	12.583	75	576.705,25 391.159,784	76	576.699,856 391.138,346	22.106
76	576.699,856 391.138,346	77	576.695,469 391.121,032	17.861	77	576.695,469 391.121,032	78	576.694,671 391.117,236	3.879	78	576.694,671 391.117,236	79	576.690,544 391.102,863	14.954
79	576.690,544 391.102,863	1	576.686,64 391.084,936	18.347										

** Lungimile segmentelor sunt determinate în planul de proiecție Stereo 70 și sunt rotunjite la 1 milimetru.

*** Distanța dintre puncte este formată din segmente cumulate ce sunt mai mici decât valoarea 1 milimetru.

**DATE DESPRE IMOBILUL NR. 3818**

Oficiul de Cadastru și Publicitate Imobiliară PRAHOVA
Biroul de Cadastru și Publicitate Imobiliară Ploiești

A. Partea I. Descrierea imobilului

TEREN Extravilan

Adresa: Jud. Prahova

Nr. Crt	Nr cadastral Nr. topografic	Suprafața* (mp)	Observații / Referințe
A1		10.000	Sector cadastral:22 Teren neimprejmit;

B. Partea II. Proprietari și acte

Inscrieri privitoare la dreptul de proprietate și alte drepturi reale		Referințe
/		
Act Administrativ nr. 52615, din 10/01/1996 emis de CJSDPAT PRAHOVA;		
B1	Intabulare, drept de PROPRIETATE, dobandit prin Reconstituire, cota actuala 1/1, cota initiala 1/1 1) GEORGESCU GABRIEL STELIAN 2) GEORGESCU CONSTANTIN RODRIG	A1

C. Partea III. SARCINI .

Inscrieri privind dezmembramintele dreptului de proprietate, drepturi reale de garanție și sarcini	Referințe
NU SUNT	

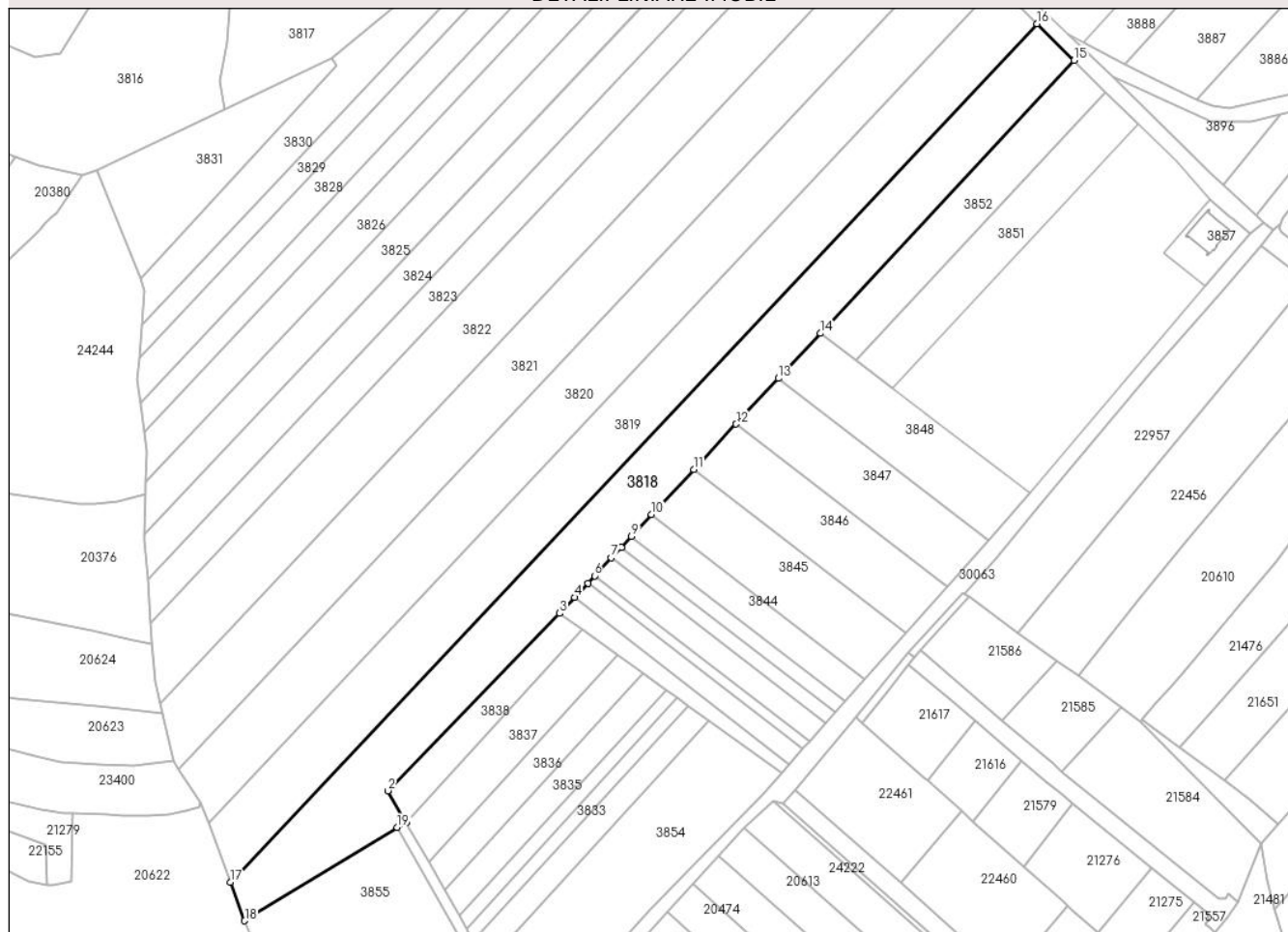
Anexa Nr. 1 La Partea I

Teren

Nr cadastral	Suprafața (mp)*	Observații / Referințe
	10.000	

* Suprafața este determinată în planul de proiecție Stereo 70.

DETALII LINIARE IMOBIL



Date referitoare la teren

Crt	Categorie folosință	Intravilan	Suprafața (mp)	Tarla	Parcelă	Nr. topo	Observații / Referințe
1	padure	NU	10.000	3	415/14	-	

Lungime Segmente

1) Valorile lungimilor segmentelor sunt obținute din proiecție în plan.

Punct început	X / Y	Punct sfârșit	X / Y	Lungime segment (** (m)
1	576.958,792 390.491,223	2	576.951,786 390.503,527	14.159
2	576.951,786 390.503,527	3	577.018,589 390.572,538	96.048
3	577.018,589 390.572,538	4	577.024,372 390.578,738	8.478
4	577.024,372 390.578,738	5	577.029,572 390.584,314	7.624
5	577.029,572 390.584,314	6	577.032,211 390.587,144	3.87

Punct început	X / Y	Punct sfârșit	X / Y	Lungime segment (** (m)
6	577.032,211 390.587,144	7	577.038,706 390.594,107	9.522
7	577.038,706 390.594,107	8	577.042,609 390.598,293	5.723
8	577.042,609 390.598,293	9	577.046,57 390.602,539	5.807
9	577.046,57 390.602,539	10	577.054,402 390.610,937	11.483
10	577.054,402 390.610,937	11	577.070,786 390.628,505	24.022
11	577.070,786 390.628,505	12	577.087,261 390.646,17	24.155
12	577.087,261 390.646,17	13	577.103,829 390.663,934	24.291
13	577.103,829 390.663,934	14	577.120,188 390.681,475	23.985
14	577.120,188 390.681,475	15	577.218,878 390.787,628	144.942
15	577.218,878 390.787,628	16	577.204,375 390.801,914	20.357
16	577.204,375 390.801,914	17	576.890,402 390.467,947	458.381
17	576.890,402 390.467,947	18	576.895,974 390.452,939	16.009
18	576.895,974 390.452,939	19	576.955,336 390.489,209	69.566
19	576.955,336 390.489,209	1	576.958,792 390.491,223	4.0

** Lungimile segmentelor sunt determinate în planul de proiecție Stereo 70 și sunt rotunjite la 1 milimetru.

*** Distanța dintre puncte este formată din segmente cumulate ce sunt mai mici decât valoarea 1 milimetru.

**DATE DESPRE IMOBILUL NR. 3819**

Oficiul de Cadastru și Publicitate Imobiliară PRAHOVA
Biroul de Cadastru și Publicitate Imobiliară Ploiești

A. Partea I. Descrierea imobilului

TEREN Extravilan

Adresa: Jud. Prahova

Nr. Crt	Nr cadastral Nr. topografic	Suprafața* (mp)	Observații / Referințe
A1		10.000	Sector cadastral:22 Teren neimprejmuit;

B. Partea II. Proprietari și acte

Inscrieri privitoare la dreptul de proprietate și alte drepturi reale		Referințe
/		
Act Administrativ nr. 52696, din 05/06/1996 emis de CJSDPAT PRAHOVA;		
B1	Intabulare, drept de PROPRIETATE, dobandit prin Reconstituire, cota actuala 1/1, cota initiala 1/1 1) VOICU DUMITRA	A1

C. Partea III. SARCINI .

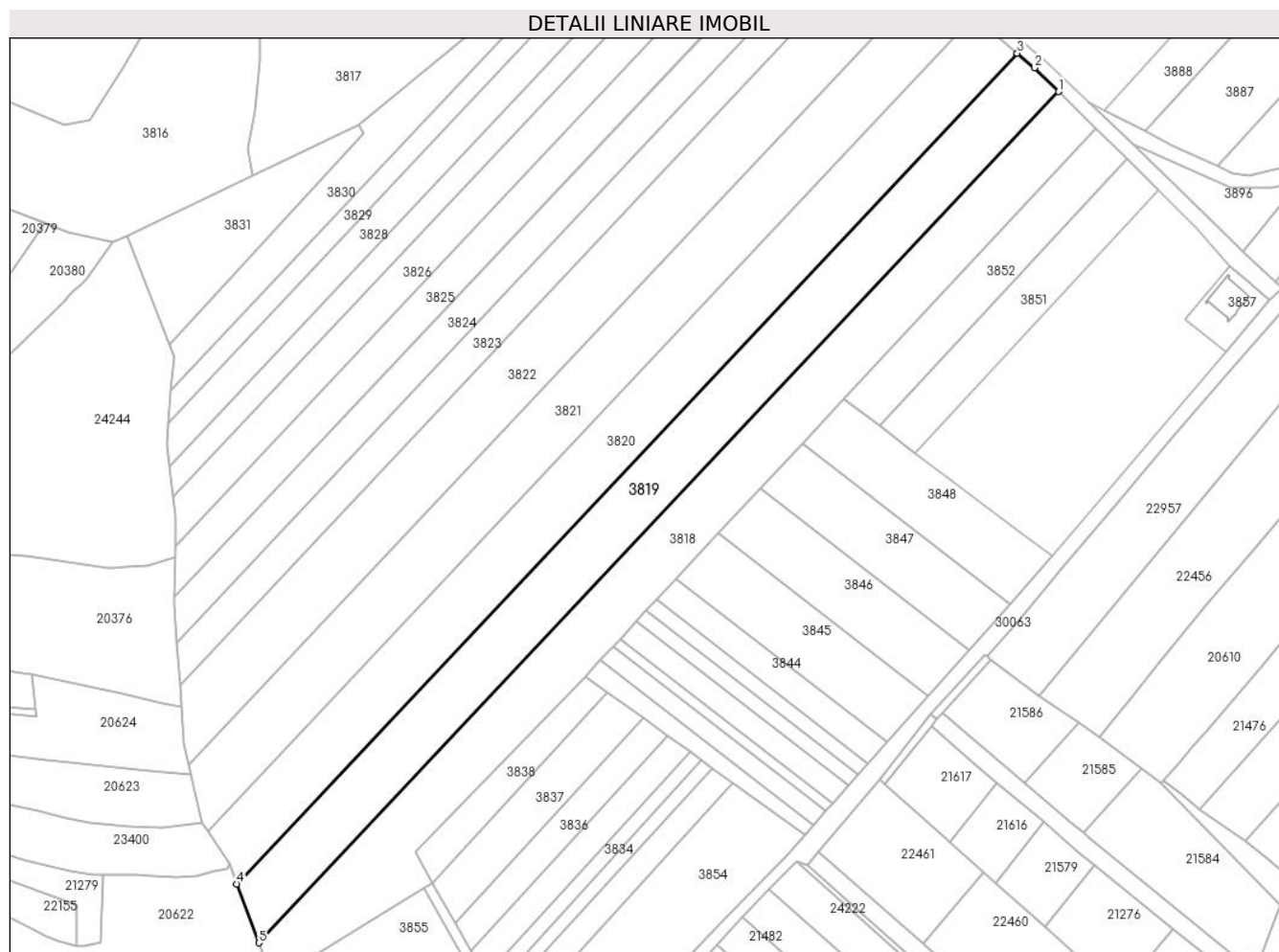
Inscrieri privind dezmembramintele dreptului de proprietate, drepturi reale de garanție și sarcini	Referințe
NU SUNT	

Anexa Nr. 1 La Partea I

Teren

Nr cadastral	Suprafața (mp)*	Observații / Referințe
	10.000	

* Suprafața este determinată în planul de proiecție Stereo 70.



Date referitoare la teren

Crt	Categorie folosință	Intravilan	Suprafața (mp)	Tarla	Parcelă	Nr. topo	Observații / Referințe
1	padure	NU	10.000	3	415/12	-	

Lungime Segmente

1) Valorile lungimilor segmentelor sunt obținute din proiecție în plan.

Punct început	X / Y	Punct sfârșit	X / Y	Lungime segment (** (m)
1	577.204,375 390.801,914	2	577.194,968 390.811,179	13.203
2	577.194,968 390.811,179	3	577.188,202 390.816,938	8.885
3	577.188,202 390.816,938	4	576.881,825 390.491,05	447.292
4	576.881,825 390.491,05	5	576.890,402 390.467,947	24.644
5	576.890,402 390.467,947	1	577.204,375 390.801,914	458.381

**** Lungimile segmentelor sunt determinate în planul de proiecție Stereo 70 și sunt rotunjite la 1 milimetru.**

***** Distanța dintre puncte este formată din segmente cumulate ce sunt mai mici decât valoarea 1 milimetru.**

**DATE DESPRE IMOBILUL NR. 3820**

Oficiul de Cadastru și Publicitate Imobiliară PRAHOVA
Biroul de Cadastru și Publicitate Imobiliară Ploiești

A. Partea I. Descrierea imobilului

TEREN Extravilan

Adresa: Jud. Prahova

Nr. Crt	Nr cadastral Nr. topografic	Suprafața* (mp)	Observații / Referințe
A1		10.000	Sector cadastral:22 Teren neimprejmit;

B. Partea II. Proprietari și acte

Inscrieri privitoare la dreptul de proprietate și alte drepturi reale		Referințe
/		
Act Administrativ nr. 46374, din 11/07/1996 emis de CJSDPAT PRAHOVA;		
B1	Intabulare, drept de PROPRIETATE, dobandit prin Reconstituire, cota actuala 1/1, cota initiala 1/1 1) TOMESCU GHEORGHE 2) PETRE GHE RADA 3) PAVEL GHE MARIA	A1

C. Partea III. SARCINI .

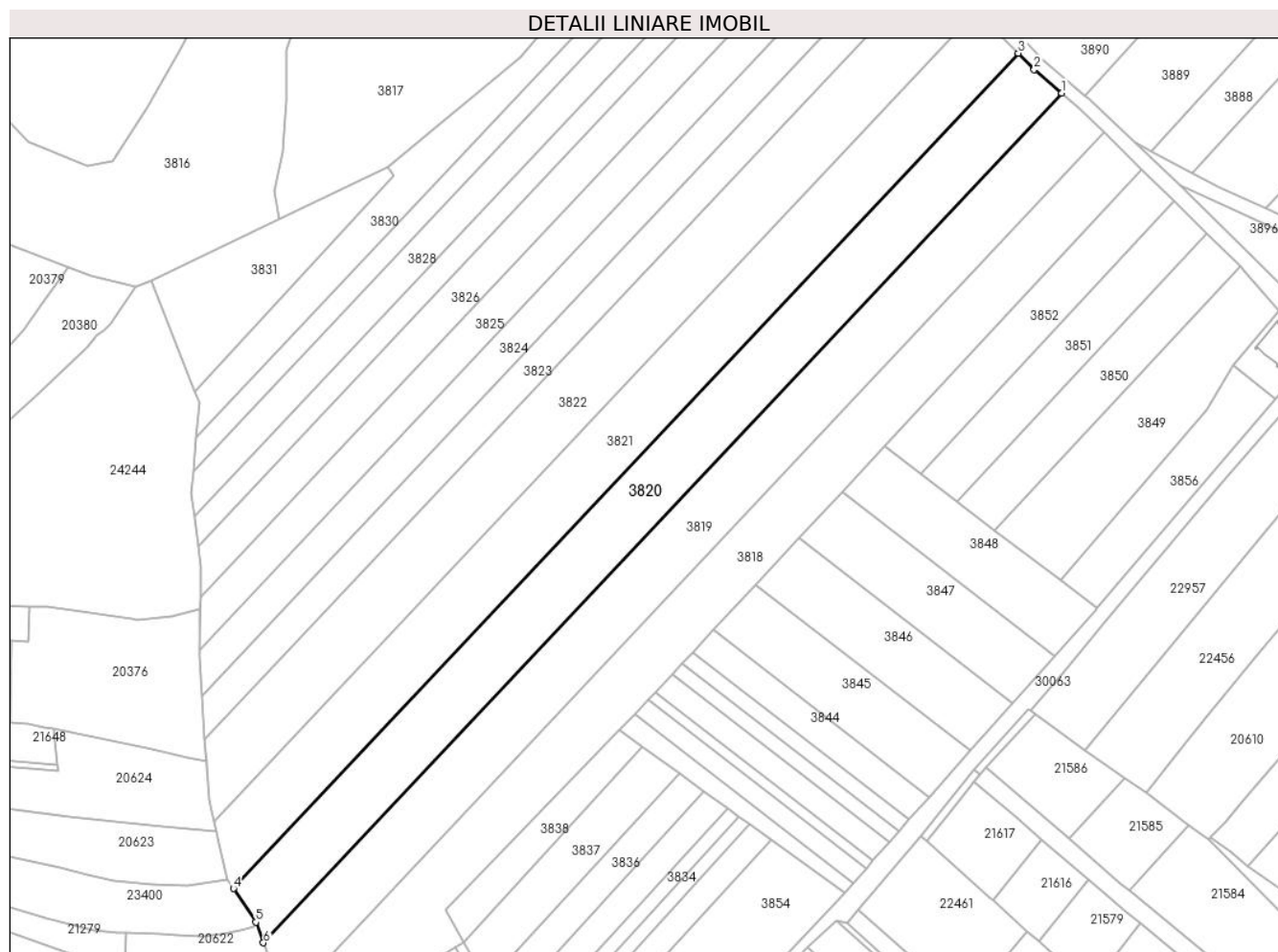
Inscrieri privind dezmembramintele dreptului de proprietate, drepturi reale de garanție și sarcini	Referințe
NU SUNT	

Anexa Nr. 1 La Partea I

Teren

Nr cadastral	Suprafața (mp)*	Observații / Referințe
	10.000	

* Suprafața este determinată în planul de proiecție Stereo 70.



Date referitoare la teren

Crt	Categorie folosință	Intra vilan	Suprafața (mp)	Tarla	Parcelă	Nr. topo	Observații / Referințe
1	padure	NU	10.000	3	415/12	-	

Lungime Segmente

1) Valorile lungimilor segmentelor sunt obținute din proiecție în plan.

Punct început	X / Y	Punct sfârșit	X / Y	Lungime segment (** (m)
1	577.188,202 390.816,938	2	577.177,614 390.825,95	13.904
2	577.177,614 390.825,95	3	577.171,53 390.832,189	8.714
3	577.171,53 390.832,189	4	576.870,338 390.511,817	439.721
4	576.870,338 390.511,817	5	576.878,886 390.498,967	15.433
5	576.878,886 390.498,967	6	576.881,825 390.491,05	8.445

Punct început	X / Y	Punct sfârșit	X / Y	Lungime segment (** (m)
6	576.881,825 390.491,05	1	577.188,202 390.816,938	447.292

** Lungimile segmentelor sunt determinate în planul de proiecție Stereo 70 și sunt rotunjite la 1 milimetru.

*** Distanța dintre puncte este formată din segmente cumulate ce sunt mai mici decât valoarea 1 milimetru.

**DATE DESPRE IMOBILUL NR. 3821**

Oficiul de Cadastru și Publicitate Imobiliară PRAHOVA
Biroul de Cadastru și Publicitate Imobiliară Ploiești

A. Partea I. Descrierea imobilului

TEREN Extravilan

Adresa: Jud. Prahova

Nr. Crt	Nr cadastral Nr. topografic	Suprafața* (mp)	Observații / Referințe
A1		10.000	Sector cadastral:22 Teren neimprejmuit;

B. Partea II. Proprietari și acte

Inscrieri privitoare la dreptul de proprietate și alte drepturi reale		Referințe
/		
Act Administrativ nr. 46242, din 02/10/1995 emis de CJSDPAT PRAHOVA;		
B1	Intabulare, drept de PROPRIETATE, dobandit prin Reconstituire, cota actuala 1/1, cota initiala 1/1	A1
	1) MARIA D MARIA 2) DRAGOMIR ION 3) GÎRBĂCEANU NIȚĂ 4) IORGU VASILICA 5) DINESCU PANAIT 6) DINESCU GHEORGHE	

C. Partea III. SARCINI .

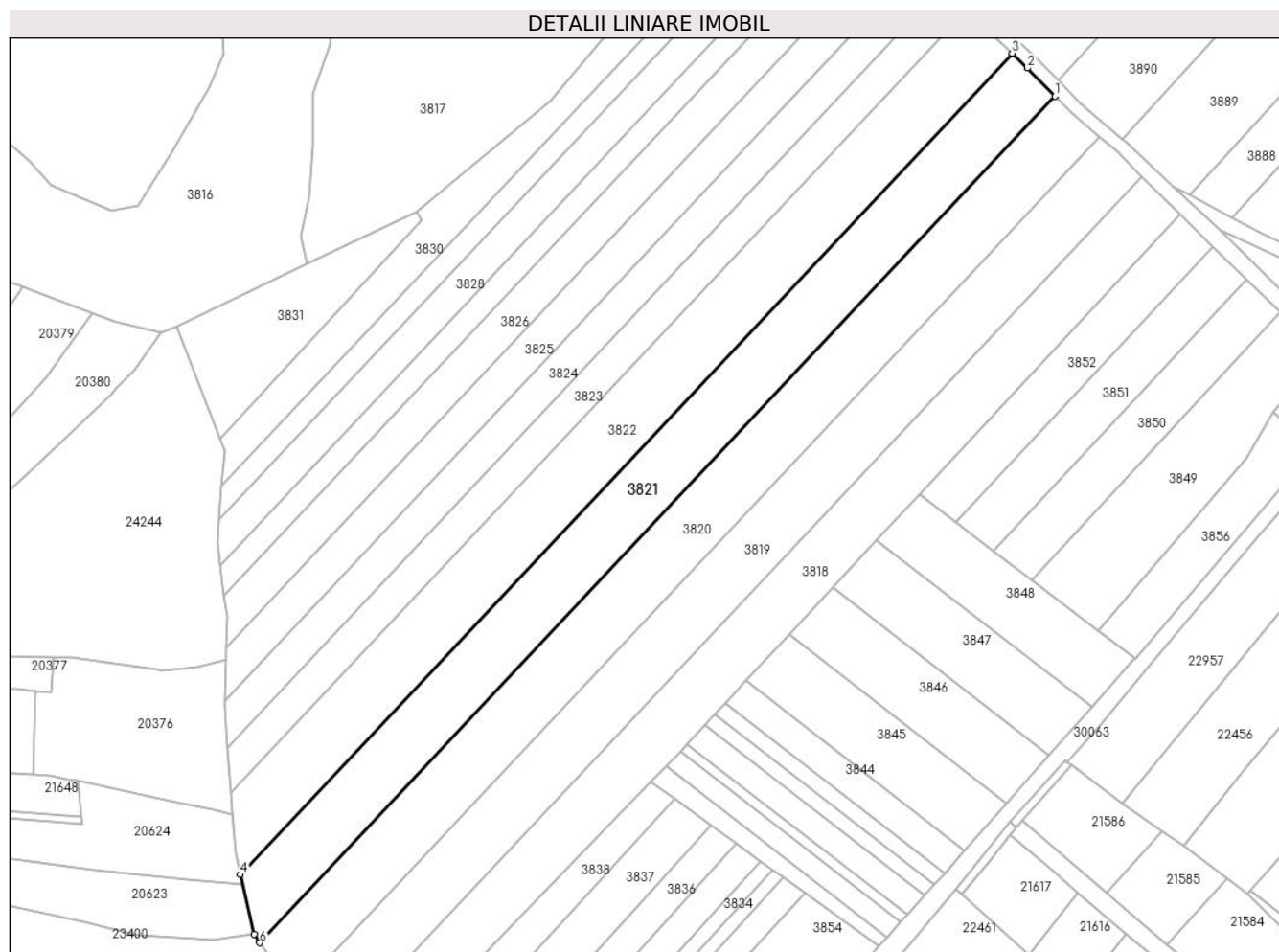
Inscrieri privind dezmembramintele dreptului de proprietate, drepturi reale de garanție și sarcini	Referințe
NU SUNT	

Anexa Nr. 1 La Partea I

Teren

Nr cadastral	Suprafața (mp)*	Observații / Referințe
	10.000	

* Suprafața este determinată în planul de proiecție Stereo 70.



Date referitoare la teren

Crt	Categorie folosință	Intravilan	Suprafața (mp)	Tarla	Parcelă	Nr. topo	Observații / Referințe
1	padure	NU	10.000	3	415/11	-	

Lungime Segmente

1) Valorile lungimilor segmentelor sunt obținute din proiecție în plan.

Punct început	X / Y	Punct sfârșit	X / Y	Lungime segment (** (m)
1	577.171,53 390.832,189	2	577.161,096 390.842,887	14.944
2	577.161,096 390.842,887	3	577.155,228 390.848,488	8.112
3	577.155,228 390.848,488	4	576.862,937 390.537,583	426.727
4	576.862,937 390.537,583	5	576.868,167 390.515,08	23.103
5	576.868,167 390.515,08	6	576.870,338 390.511,817	3.919

Punct început	X / Y	Punct sfârşit	X / Y	Lungime segment (** (m)
6	576.870,338 390.511,817	1	577.171,53 390.832,189	439.721

** Lungimile segmentelor sunt determinate în planul de proiecţie Stereo 70 şi sunt rotunjite la 1 milimetru.

*** Distanţa dintre puncte este formată din segmente cumulate ce sunt mai mici decât valoarea 1 milimetru.

**DATE DESPRE IMOBILUL NR. 3822**

Oficiul de Cadastru și Publicitate Imobiliară PRAHOVA
Biroul de Cadastru și Publicitate Imobiliară Ploiești

A. Partea I. Descrierea imobilului

TEREN Extravilan

Adresa: Jud. Prahova

Nr. Crt	Nr cadastral Nr. topografic	Suprafața* (mp)	Observații / Referințe
A1		10.000	Sector cadastral:22 Teren neimprejmit;

B. Partea II. Proprietari și acte

Inscrieri privitoare la dreptul de proprietate și alte drepturi reale		Referințe
/		
Act Administrativ nr. 52665, din 16/04/1996 emis de CJSDPAT PRAHOVA;		
B1	Intabulare, drept de PROPRIETATE, dobandit prin Reconstituire, cota actuala 2/3, cota initiala 2/3 1) TOMA V CONSTANTIN 2) TOMA ALEXANDRINA 3) POPESCU STELIANA 4) TOMA GRIGORE	A1
Act Notarial nr. 37, din 16/05/2002 emis de NP NECULAE AURELIAN;		
B2	Intabulare, drept de PROPRIETATE, cu titlu de moștenire, dobandit prin Succesiune, cota actuala 1/3, cota initiala 1/3 1) TOMA GHEORGHE	A1

C. Partea III. SARCINI .

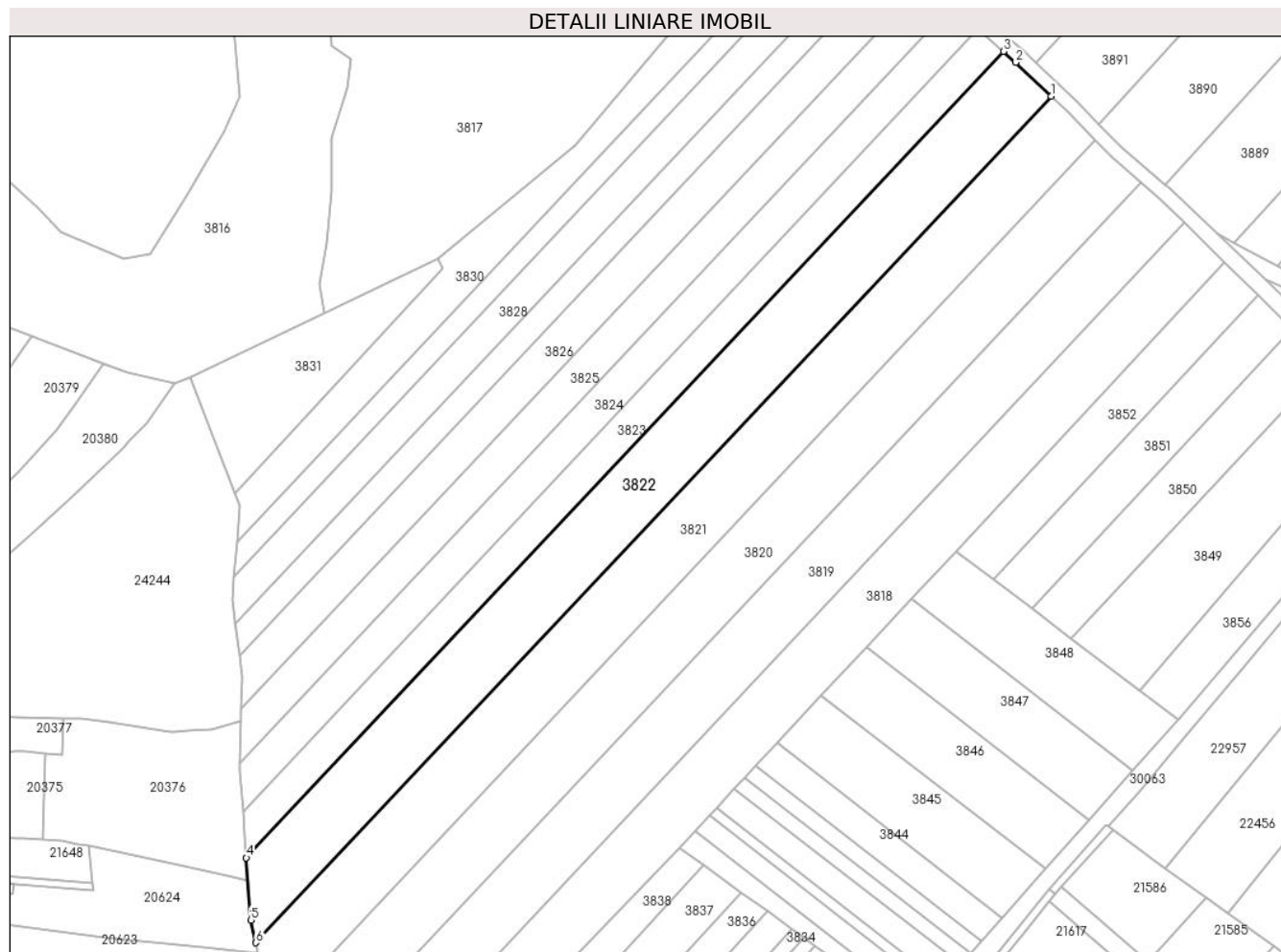
Inscrieri privind dezmembramintele dreptului de proprietate, drepturi reale de garanție și sarcini	Referințe
NU SUNT	

Anexa Nr. 1 La Partea I

Teren

Nr cadastral	Suprafața (mp)*	Observații / Referințe
	10.000	

* Suprafața este determinată în planul de proiecție Stereo 70.



Date referitoare la teren

Crt	Categorie folosință	Intravilan	Suprafața (mp)	Tarla	Parcelă	Nr. topo	Observații / Referințe
1	padure	NU	10.000	3	415/10	-	

Lungime Segmente

1) Valorile lungimilor segmentelor sunt obținute din proiecție în plan.

Punct început	X / Y	Punct sfârșit	X / Y	Lungime segment (** (m)
1	577.155,228 390.848,488	2	577.142,263 390.860,861	17.922
2	577.142,263 390.860,861	3	577.137,778 390.864,912	6.044
3	577.137,778 390.864,912	4	576.859,377 390.568,783	406.447
4	576.859,377 390.568,783	5	576.861,002 390.545,905	22.936
5	576.861,002 390.545,905	6	576.862,937 390.537,583	8.544

Punct început	X / Y	Punct sfârșit	X / Y	Lungime segment (** (m)
6	576.862,937 390.537,583	1	577.155,228 390.848,488	426.727

** Lungimile segmentelor sunt determinate în planul de proiecție Stereo 70 și sunt rotunjite la 1 milimetru.

*** Distanța dintre puncte este formată din segmente cumulate ce sunt mai mici decât valoarea 1 milimetru.

**DATE DESPRE IMOBILUL NR. 3823**

Oficiul de Cadastru și Publicitate Imobiliară PRAHOVA
Biroul de Cadastru și Publicitate Imobiliară Ploiești

A. Partea I. Descrierea imobilului

TEREN Extravilan

Adresa: Jud. Prahova

Nr. Crt	Nr cadastral Nr. topografic	Suprafața* (mp)	Observații / Referințe
A1		5.000	Sector cadastral:22 Teren neimprejmuit;

B. Partea II. Proprietari și acte

Inscrieri privitoare la dreptul de proprietate și alte drepturi reale		Referințe
/		
Act Administrativ nr. 46255, din 02/10/1995 emis de CJSDPAT PRAHOVA;		
B1	Intabulare, drept de PROPRIETATE, dobandit prin Reconstituire, cota actuala 11/15, cota initiala 11/15 1) ILIE D ELENA 2) RADU C NICOLAE 3) SOARE D ION 4) DINCĂ GH ELENA 5) SOARE D RUXANDRA	A1
Act Notarial nr. 33, din 01/02/2022 emis de NP LUPU MARIA_LUIZA;		
B2	Intabulare, drept de PROPRIETATE, cu titlu de moștenire, dobandit prin Succesiune, cota actuala 4/15, cota initiala 4/15 1) VASILE ELENA	A1

C. Partea III. SARCINI .

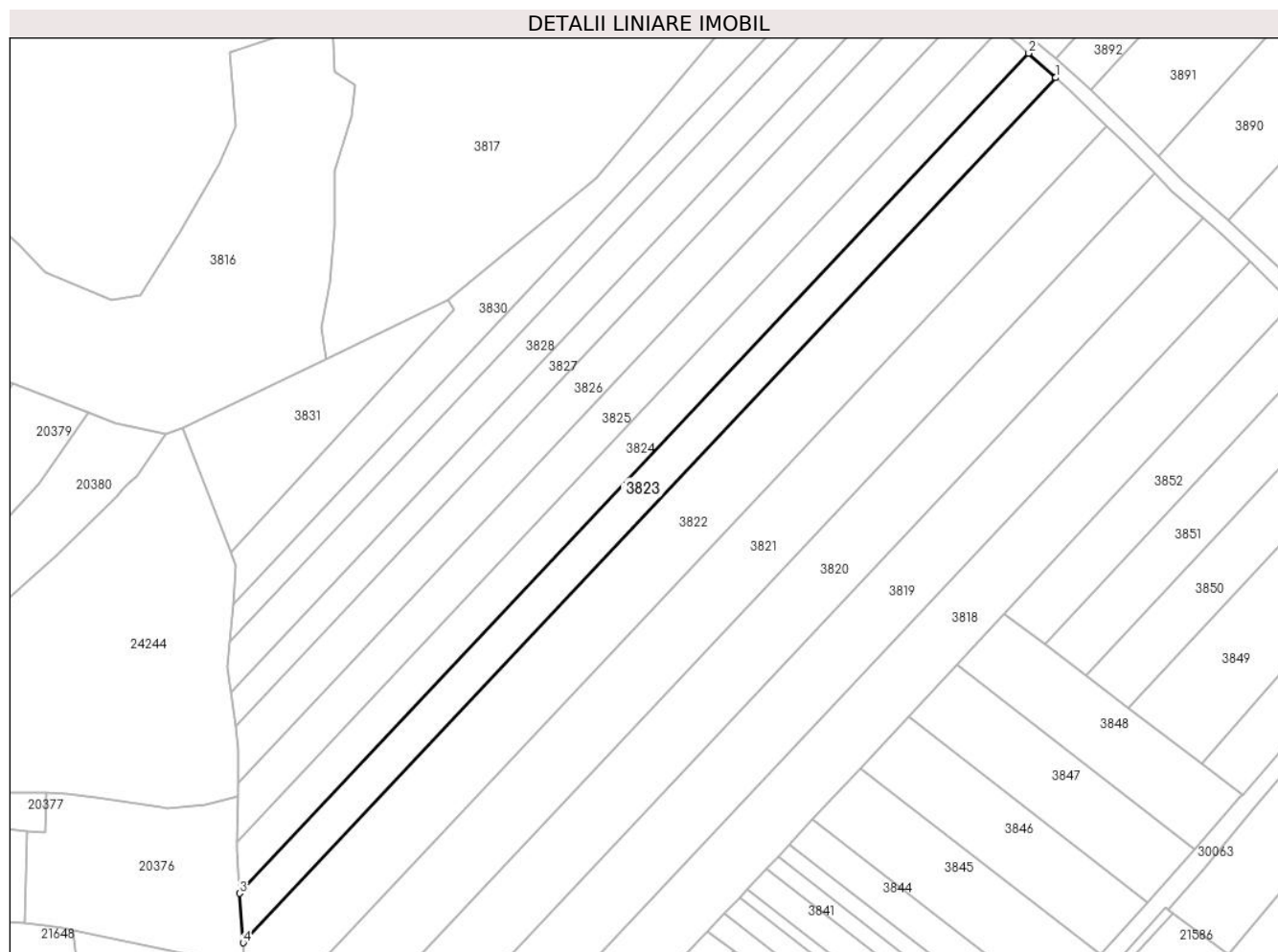
Inscrieri privind dezmembramintele dreptului de proprietate, drepturi reale de garanție și sarcini	Referințe
NU SUNT	

Anexa Nr. 1 La Partea I

Teren

Nr cadastral	Suprafața (mp)*	Observații / Referințe
	5.000	

* Suprafața este determinată în planul de proiecție Stereo 70.



Date referitoare la teren

Crt	Categorie folosință	Intravilan	Suprafața (mp)	Tarla	Parcelă	Nr. topo	Observații / Referințe
1	padure	NU	5.000	3	415/9	-	

Lungime Segmente

1) Valorile lungimilor segmentelor sunt obținute din proiecție în plan.

Punct început	X / Y	Punct sfârșit	X / Y	Lungime segment (** (m)
1	577.137,778 390.864,912	2	577.128,513 390.873,282	12.486
2	577.128,513 390.873,282	3	576.858,173 390.585,726	394.68
3	576.858,173 390.585,726	4	576.859,377 390.568,783	16.986
4	576.859,377 390.568,783	1	577.137,778 390.864,912	406.447

** Lungimile segmentelor sunt determinate în planul de proiecție Stereo 70 și sunt rotunjite la 1 milimetru.

***** Distanţa dintre puncte este formată din segmente cumulate ce sunt mai mici decât valoarea 1 milimetru.**

**DATE DESPRE IMOBILUL NR. 3824**

Oficiul de Cadastru și Publicitate Imobiliară PRAHOVA
Biroul de Cadastru și Publicitate Imobiliară Ploiești

A. Partea I. Descrierea imobilului

TEREN Extravilan

Adresa: Jud. Prahova

Nr. Crt	Nr cadastral Nr. topografic	Suprafața* (mp)	Observații / Referințe
A1		5.000	Sector cadastral:22 Teren neimprejmuit;

B. Partea II. Proprietari și acte

Inscrieri privitoare la dreptul de proprietate și alte drepturi reale	Referințe
/	
Act Administrativ nr. 52664, din 16/04/1996 emis de CJSDPAT PRAHOVA;	
B1	A1
Intabulare, drept de PROPRIETATE, dobandit prin Reconstituire, cota actuala 1/1, cota initiala 1/1	
1) OLARIU IOANA	

C. Partea III. SARCINI .

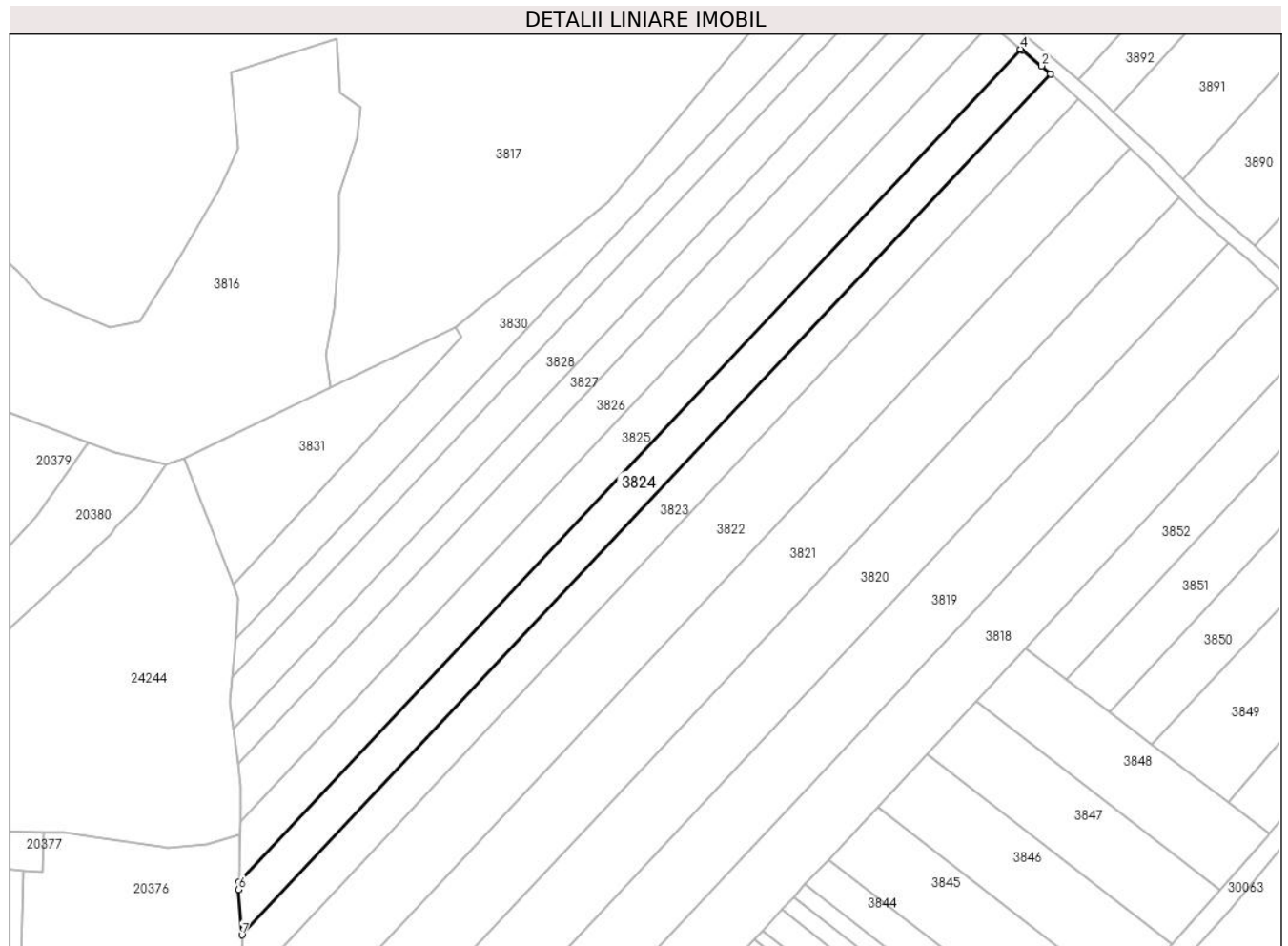
Inscrieri privind dezmembramintele dreptului de proprietate, drepturi reale de garanție și sarcini	Referințe
NU SUNT	

Anexa Nr. 1 La Partea I

Teren

Nr cadastral	Suprafața (mp)*	Observații / Referințe
	5.000	

* Suprafața este determinată în planul de proiecție Stereo 70.



Date referitoare la teren

Crt	Categorie folosință	Intra vilan	Suprafața (mp)	Tarla	Parcelă	Nr. topo	Observații / Referințe
1	padure	NU	5.000	3	415/8	-	

Lungime Segmente

1) Valorile lungimilor segmentelor sunt obținute din proiecție în plan.

Punct început	X / Y	Punct sfârșit	X / Y	Lungime segment (** (m)
1	577.128,513 390.873,282	2	577.125,564 390.875,946	3.974
2	577.125,564 390.875,946	3	577.118,987 390.881,227	8.435
3	577.118,987 390.881,227	4	577.118,611 390.881,543	0.491
4	577.118,611 390.881,543	5	576.857,154 390.603,435	381.712
5	576.857,154 390.603,435	6	576.857,097 390.600,868	2.568

Punct început	X / Y	Punct sfârșit	X / Y	Lungime segment (** (m)
6	576.857,097 390.600,868	7	576.858,173 390.585,726	15.18
7	576.858,173 390.585,726	1	577.128,513 390.873,282	394.68

** Lungimile segmentelor sunt determinate în planul de proiecție Stereo 70 și sunt rotunjite la 1 milimetru.

*** Distanța dintre puncte este formată din segmente cumulate ce sunt mai mici decât valoarea 1 milimetru.

**DATE DESPRE IMOBILUL NR. 3825**

Oficiul de Cadastru și Publicitate Imobiliară PRAHOVA
Biroul de Cadastru și Publicitate Imobiliară Ploiești

A. Partea I. Descrierea imobilului

TEREN Extravilan

Adresa: Jud. Prahova

Nr. Crt	Nr cadastral Nr. topografic	Suprafața* (mp)	Observații / Referințe
A1		5.000	Sector cadastral:22 Teren neimprejmuit;

B. Partea II. Proprietari și acte

Inscrieri privitoare la dreptul de proprietate și alte drepturi reale		Referințe
/		
Act Administrativ nr. 52698, din 05/06/1996 emis de CJSDPAT PRAHOVA;		
B1	Intabulare, drept de PROPRIETATE, dobandit prin Reconstituire, cota actuala 3/4, cota initiala 3/4 1) SOARE GHEORGHE 2) SOARE VASILE 3) TOMA RADA 4) ILIE ION	A1
Act Notarial nr. 09, din 02/08/2006 emis de NP MĂTASĂ CRISTINA;		
B2	Intabulare, drept de PROPRIETATE, cu titlu de moștenire, dobandit prin Succesiune, cota actuala 1/4, cota initiala 1/4 1) DUMITRU FLORIN	A1

C. Partea III. SARCINI .

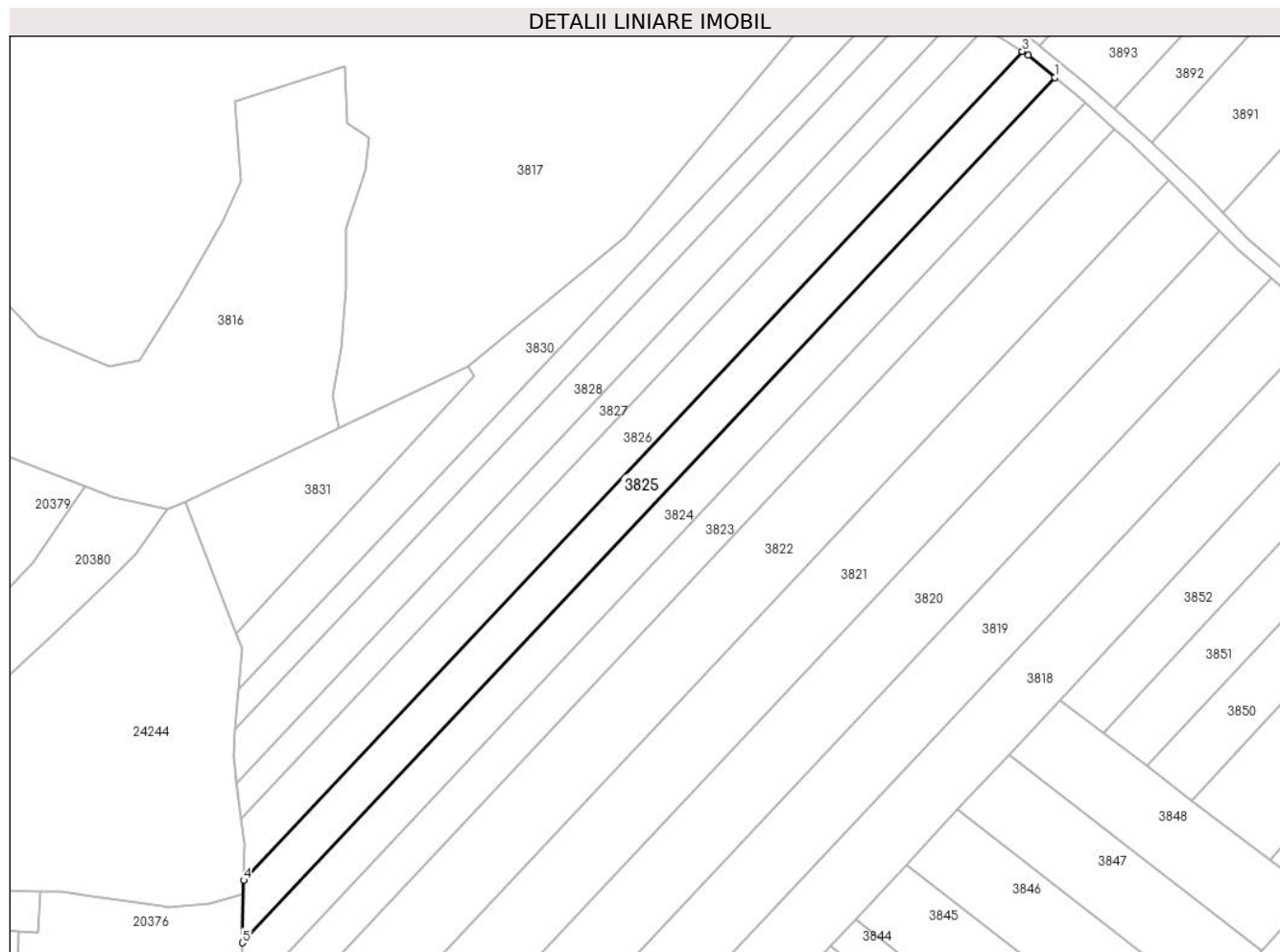
Inscrieri privind dezmembramintele dreptului de proprietate, drepturi reale de garanție și sarcini	Referințe
NU SUNT	

Anexa Nr. 1 La Partea I

Teren

Nr cadastral	Suprafața (mp)*	Observații / Referințe
	5.000	

* Suprafața este determinată în planul de proiecție Stereo 70.



Date referitoare la teren

Crt	Categorie folosință	Intravilan	Suprafața (mp)	Tarla	Parcelă	Nr. topo	Observații / Referințe
1	padure	NU	5.000	3	415/7	-	

Lungime Segmente

1) Valorile lungimilor segmentelor sunt obținute din proiecție în plan.

Punct început	X / Y	Punct sfârșit	X / Y	Lungime segment (** (m)
1	577.118,611 390.881,543	2	577.110,143 390.888,666	11.065
2	577.110,143 390.888,666	3	577.108,145 390.889,934	2.366
3	577.108,145 390.889,934	4	576.857,591 390.623,424	365.794
4	576.857,591 390.623,424	5	576.857,154 390.603,435	19.994
5	576.857,154 390.603,435	1	577.118,611 390.881,543	381.712

**** Lungimile segmentelor sunt determinate în planul de proiecție Stereo 70 și sunt rotunjite la 1 milimetru.**

***** Distanța dintre puncte este formată din segmente cumulate ce sunt mai mici decât valoarea 1 milimetru.**

**DATE DESPRE IMOBILUL NR. 3826**

Oficiul de Cadastru și Publicitate Imobiliară PRAHOVA
Biroul de Cadastru și Publicitate Imobiliară Ploiești

A. Partea I. Descrierea imobilului

TEREN Extravilan

Adresa: Jud. Prahova

Nr. Crt	Nr cadastral Nr. topografic	Suprafața* (mp)	Observații / Referințe
A1		5.000	Sector cadastral:22 Teren neimpregmuit;

B. Partea II. Proprietari și acte

Inscrieri privitoare la dreptul de proprietate și alte drepturi reale	Referințe
/	
Act Administrativ nr. 52644, din 12/03/1996 emis de CJSDPAT PRAHOVA;	
B1	A1
Intabulare, drept de PROPRIETATE, dobandit prin Reconstituire, cota actuala 1/1, cota initiala 1/1	
1) LIXANDRU MARIA	

C. Partea III. SARCINI .

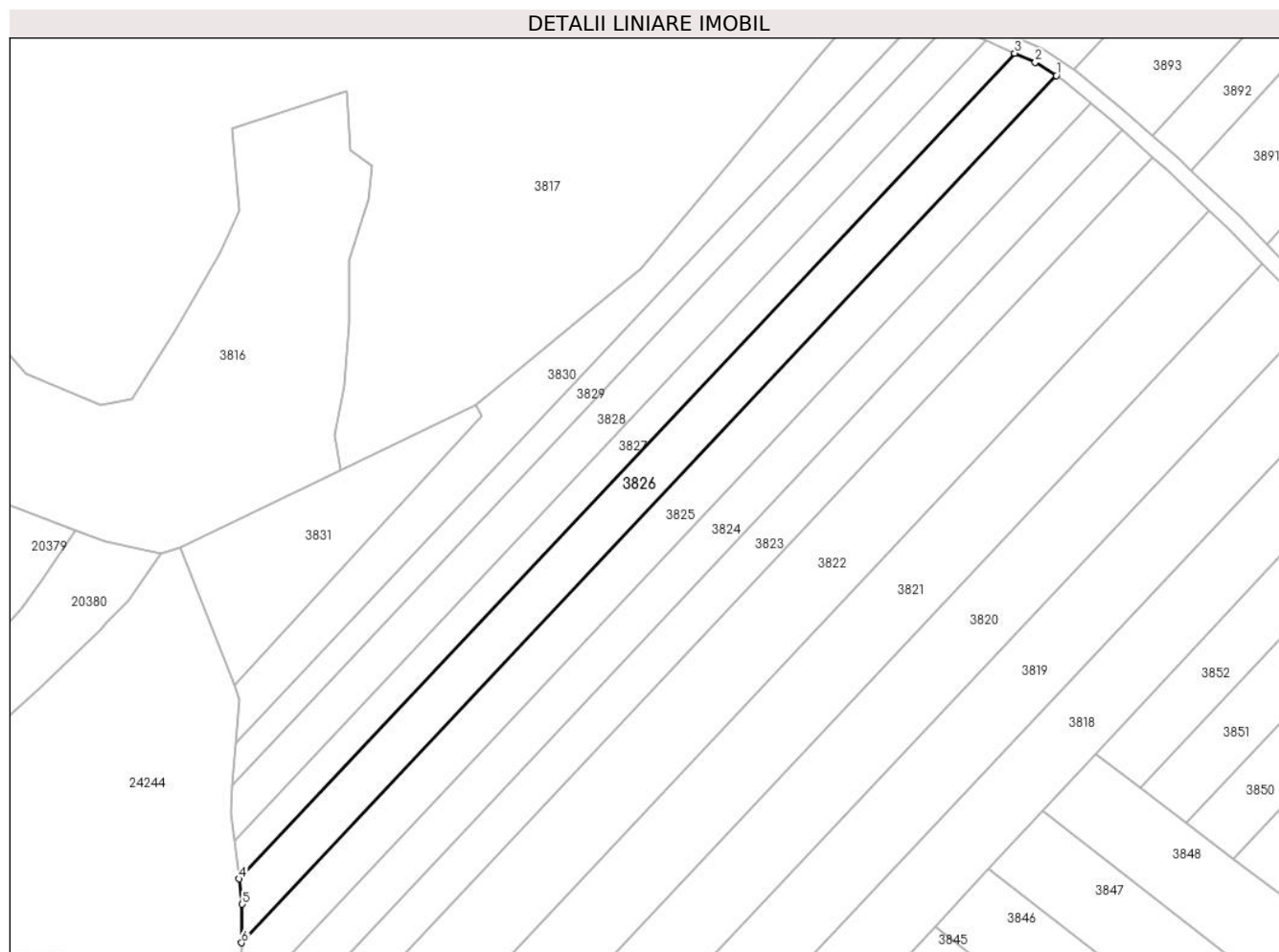
Inscrieri privind dezmembramintele dreptului de proprietate, drepturi reale de garanție și sarcini	Referințe
NU SUNT	

Anexa Nr. 1 La Partea I

Teren

Nr cadastral	Suprafața (mp)*	Observații / Referințe
	5.000	

* Suprafața este determinată în planul de proiecție Stereo 70.



Date referitoare la teren

Crt	Categorie folosință	Intravilan	Suprafața (mp)	Tarla	Parcelă	Nr. topo	Observații / Referințe
1	padure	NU	5.000	3	415/6	-	

Lungime Segmente

1) Valorile lungimilor segmentelor sunt obținute din proiecție în plan.

Punct început	X / Y	Punct sfârșit	X / Y	Lungime segment (** (m)
1	577.108,145 390.889,934	2	577.101,693 390.894,029	7.642
2	577.101,693 390.894,029	3	577.095,343 390.896,776	6.919
3	577.095,343 390.896,776	4	576.856,819 390.643,061	348.231
4	576.856,819 390.643,061	5	576.857,85 390.635,25	7.879
5	576.857,85 390.635,25	6	576.857,591 390.623,424	11.829

Punct început	X / Y	Punct sfârșit	X / Y	Lungime segment (** (m)
6	576.857,591 390.623,424	1	577.108,145 390.889,934	365.794

** Lungimile segmentelor sunt determinate în planul de proiecție Stereo 70 și sunt rotunjite la 1 milimetru.

*** Distanța dintre puncte este formată din segmente cumulate ce sunt mai mici decât valoarea 1 milimetru.

**DATE DESPRE IMOBILUL NR. 3827**

Oficiul de Cadastru și Publicitate Imobiliară PRAHOVA
Biroul de Cadastru și Publicitate Imobiliară Ploiești

A. Partea I. Descrierea imobilului

TEREN Extravilan

Adresa: Jud. Prahova

Nr. Crt	Nr cadastral Nr. topografic	Suprafața* (mp)	Observații / Referințe
A1		3.100	Sector cadastral:22 Teren neimprejmuit;

B. Partea II. Proprietari și acte

Inscrieri privitoare la dreptul de proprietate și alte drepturi reale		Referințe
/		
Act Administrativ nr. 52646, din 12/03/1996 emis de CJSDPAT PRAHOVA;		
B1	Intabulare, drept de PROPRIETATE, dobandit prin Reconstituire, cota actuala 1/1, cota initiala 1/1 1) NICOLESCU GHEORGHE 2) NICOLESCU TRAIAN 3) DAVIDESCU VICTORIA 4) MASCALENCO EUGEN	A1

C. Partea III. SARCINI .

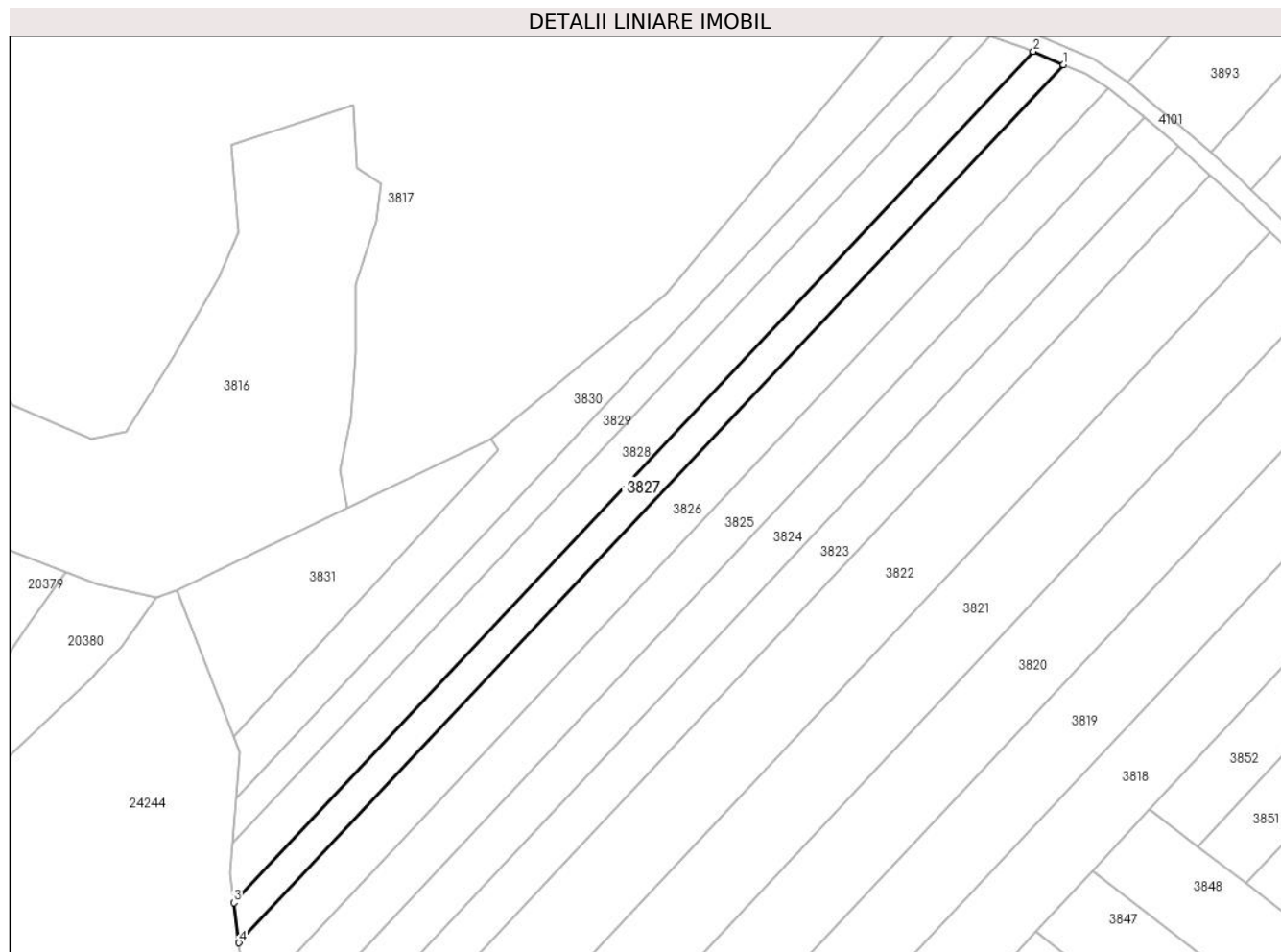
Inscrieri privind dezmembramintele dreptului de proprietate, drepturi reale de garanție și sarcini	Referințe
NU SUNT	

Anexa Nr. 1 La Partea I

Teren

Nr cadastral	Suprafața (mp)*	Observații / Referințe
	3.100	

* Suprafața este determinată în planul de proiecție Stereo 70.



Date referitoare la teren

Crt	Categorie folosință	Intravilan	Suprafața (mp)	Tarla	Parcelă	Nr. topo	Observații / Referințe
1	padure	NU	3.100	3	415/5	-	

Lungime Segmente

1) Valorile lungimilor segmentelor sunt obținute din proiecție în plan.

Punct început	X / Y	Punct sfârșit	X / Y	Lungime segment (** (m)
1	577.095,343 390.896,776	2	577.086,522 390.900,591	9.611
2	577.086,522 390.900,591	3	576.855,29 390.654,634	337.584
3	576.855,29 390.654,634	4	576.856,819 390.643,061	11.674
4	576.856,819 390.643,061	1	577.095,343 390.896,776	348.231

** Lungimile segmentelor sunt determinate în planul de proiecție Stereo 70 și sunt rotunjite la 1 milimetru.

***** Distanţa dintre puncte este formată din segmente cumulate ce sunt mai mici decât valoarea 1 milimetru.**

**DATE DESPRE IMOBILUL NR. 3828**

Oficiul de Cadastru și Publicitate Imobiliară PRAHOVA
Biroul de Cadastru și Publicitate Imobiliară Ploiești

A. Partea I. Descrierea imobilului

TEREN Extravilan

Adresa: Jud. Prahova

Nr. Crt	Nr cadastral Nr. topografic	Suprafața* (mp)	Observații / Referințe
A1		4.000	Sector cadastral:22 Teren neimprejmit;

B. Partea II. Proprietari și acte

Inscrieri privitoare la dreptul de proprietate și alte drepturi reale		Referințe
/		
Act Notarial nr. 7, din 30/01/2015 emis de NP POEANĂ ALEXANDRU-RĂZVAN-IONUȚ;		
B1	Intabulare, drept de PROPRIETATE, cu titlu de moștenire, dobandit prin Succesiune, cota actuala 2/8, cota initiala 2/8 1) DUMA IOANA	A1
B2	Intabulare, drept de PROPRIETATE, cu titlu de moștenire, dobandit prin Succesiune, cota actuala 3/8, cota initiala 3/8 1) BOJBOIU MARIANA	A1
B3	Intabulare, drept de PROPRIETATE, cu titlu de moștenire, dobandit prin Succesiune, cota actuala 3/8, cota initiala 3/8 1) DUMA CORNELIU-DUMITRU	A1

C. Partea III. SARCINI .

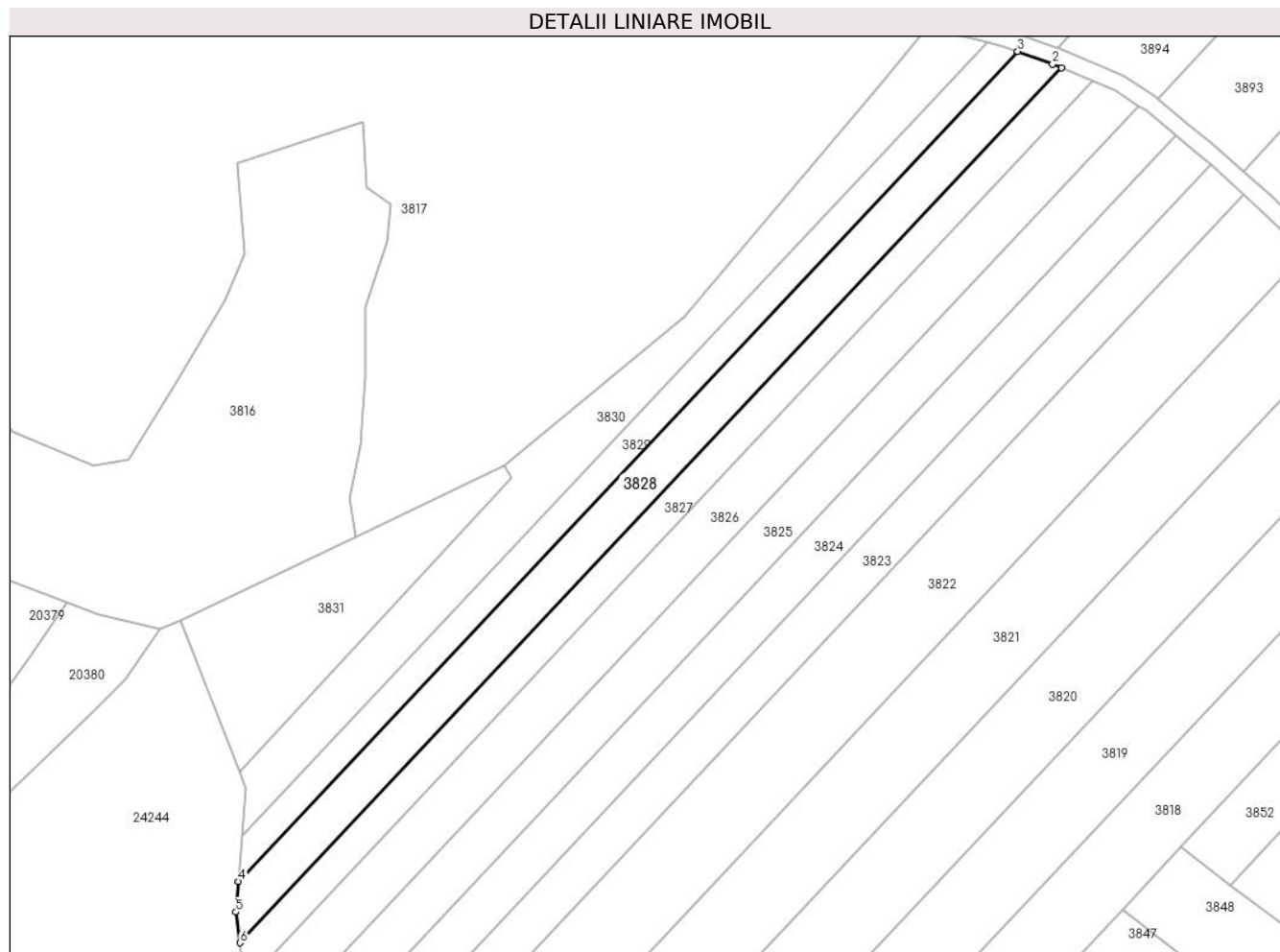
Inscrieri privind dezmembramintele dreptului de proprietate, drepturi reale de garanție și sarcini	Referințe
NU SUNT	

Anexa Nr. 1 La Partea I

Teren

Nr cadastral	Suprafața (mp)*	Observații / Referințe
	4.000	

* Suprafața este determinată în planul de proiecție Stereo 70.



Date referitoare la teren

Crt	Categorie folosință	Intravilan	Suprafața (mp)	Tarla	Parcelă	Nr. topo	Observații / Referințe
1	padure	NU	4.000	3	415/4	-	

Lungime Segmente

1) Valorile lungimilor segmentelor sunt obținute din proiecție în plan.

Punct început	X / Y	Punct sfârșit	X / Y	Lungime segment (** (m)
1	577.086,522 390.900,591	2	577.084,032 390.901,668	2.713
2	577.084,032 390.901,668	3	577.074,188 390.905,189	10.455
3	577.074,188 390.905,189	4	576.854,876 390.671,909	320.183
4	576.854,876 390.671,909	5	576.854,15 390.663,27	8.669
5	576.854,15 390.663,27	6	576.855,29 390.654,634	8.711

Punct început	X / Y	Punct sfârșit	X / Y	Lungime segment (** (m)
6	576.855,29 390.654,634	1	577.086,522 390.900,591	337.584

** Lungimile segmentelor sunt determinate în planul de proiecție Stereo 70 și sunt rotunjite la 1 milimetru.

*** Distanța dintre puncte este formată din segmente cumulate ce sunt mai mici decât valoarea 1 milimetru.

**DATE DESPRE IMOBILUL NR. 3829**

Oficiul de Cadastru și Publicitate Imobiliară PRAHOVA
Biroul de Cadastru și Publicitate Imobiliară Ploiești

A. Partea I. Descrierea imobilului

TEREN Extravilan

Adresa: Jud. Prahova

Nr. Crt	Nr cadastral Nr. topografic	Suprafața* (mp)	Observații / Referințe
A1		2.500	Sector cadastral:22 Teren neimprijmit;

B. Partea II. Proprietari și acte

Inscrieri privitoare la dreptul de proprietate și alte drepturi reale		Referințe
/		
Act Administrativ nr. 46275, din 29/11/1995 emis de CJSDPAT PRAHOVA;		
B1	Intabulare, drept de PROPRIETATE, dobandit prin Reconstituire, cota actuala 3/4, cota initiala 3/4 1) DINCĂ GH CONSTANTIN	A1
Act Notarial nr. 33, din 01/02/2022 emis de NP LUPU MARIA_LUIZA;		
B2	Intabulare, drept de PROPRIETATE, cu titlu de moștenire, dobandit prin Succesiune, cota actuala 1/4, cota initiala 1/4 1) VASILE ELENA	A1

C. Partea III. SARCINI .

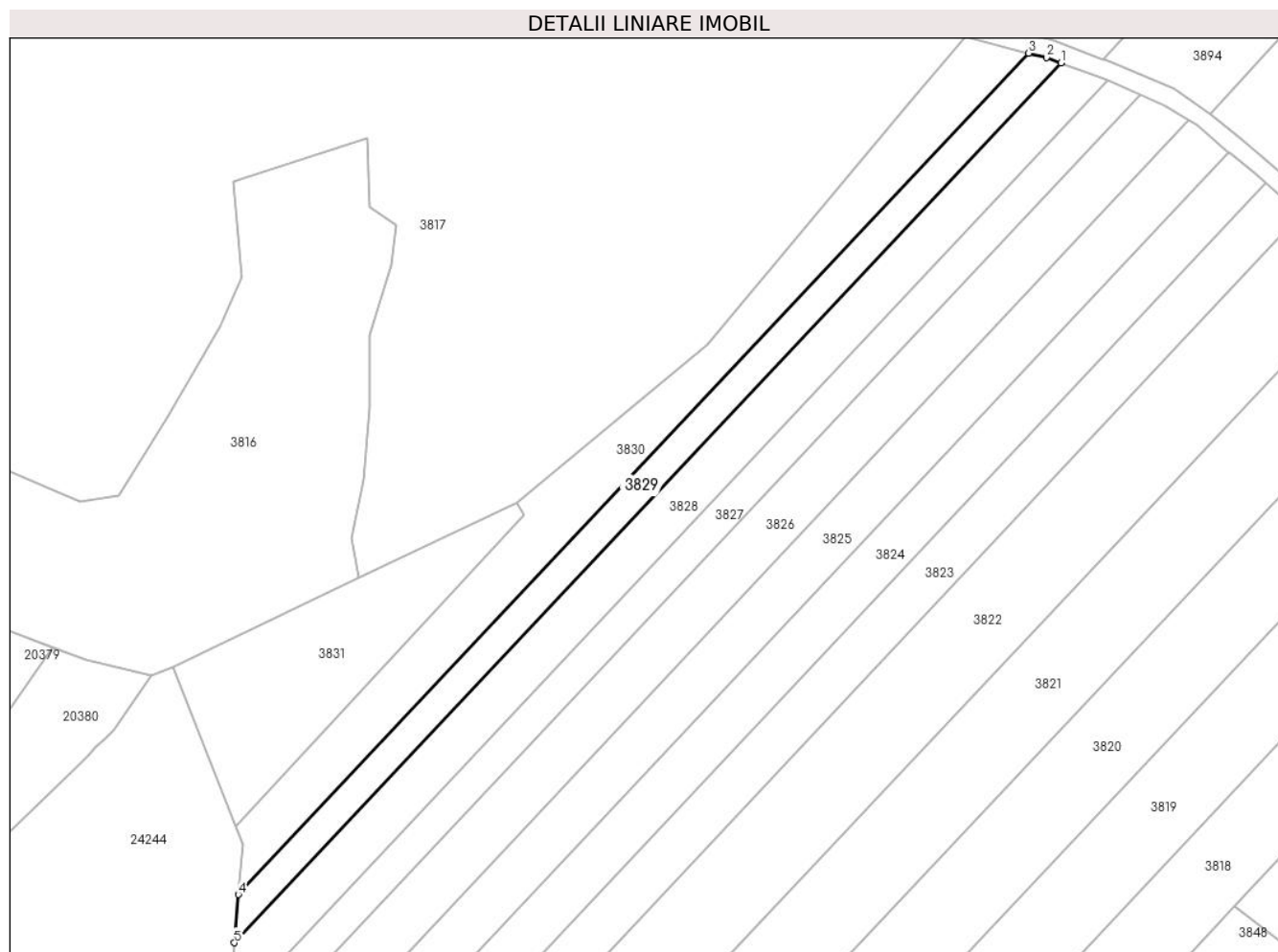
Inscrieri privind dezmembramintele dreptului de proprietate, drepturi reale de garanție și sarcini	Referințe
NU SUNT	

Anexa Nr. 1 La Partea I

Teren

Nr cadastral	Suprafața (mp)*	Observații / Referințe
	2.500	

* Suprafața este determinată în planul de proiecție Stereo 70.



Date referitoare la teren

Crt	Categorie folosință	Intravilan	Suprafața (mp)	Tarla	Parcelă	Nr. topo	Observații / Referințe
1	padure	NU	2.500	3	415/3	-	

Lungime Segmente

1) Valorile lungimilor segmentelor sunt obținute din proiecție în plan.

Punct început	X / Y	Punct sfârșit	X / Y	Lungime segment (** (m)
1	577.074,188 390.905,189	2	577.070,331 390.906,568	4.096
2	577.070,331 390.906,568	3	577.065,639 390.907,745	4.837
3	577.065,639 390.907,745	4	576.855,95 390.684,703	306.133
4	576.855,95 390.684,703	5	576.854,876 390.671,909	12.839
5	576.854,876 390.671,909	1	577.074,188 390.905,189	320.183

**** Lungimile segmentelor sunt determinate în planul de proiecție Stereo 70 și sunt rotunjite la 1 milimetru.**

***** Distanța dintre puncte este formată din segmente cumulate ce sunt mai mici decât valoarea 1 milimetru.**

**DATE DESPRE IMOBILUL NR. 3830**

Oficiul de Cadastru și Publicitate Imobiliară PRAHOVA
Biroul de Cadastru și Publicitate Imobiliară Ploiești

A. Partea I. Descrierea imobilului

TEREN Extravilan

Adresa: Jud. Prahova

Nr. Crt	Nr cadastral Nr. topografic	Suprafața* (mp)	Observații / Referințe
A1		3.800	Sector cadastral:22 Teren neimprejmuit;

B. Partea II. Proprietari și acte

Inscrieri privitoare la dreptul de proprietate și alte drepturi reale	Referințe
/	
Act Administrativ nr. 46298, din 05/06/1996 emis de CJSDPAT PRAHOVA;	
B1	A1
Intabulare, drept de PROPRIETATE, dobandit prin Reconstituire, cota actuala 1/1, cota initiala 1/1	
1) DINCĂ VASILICA	
2) DINCĂ DUMITRU	
3) DINCĂ CONSTANTIN	

C. Partea III. SARCINI .

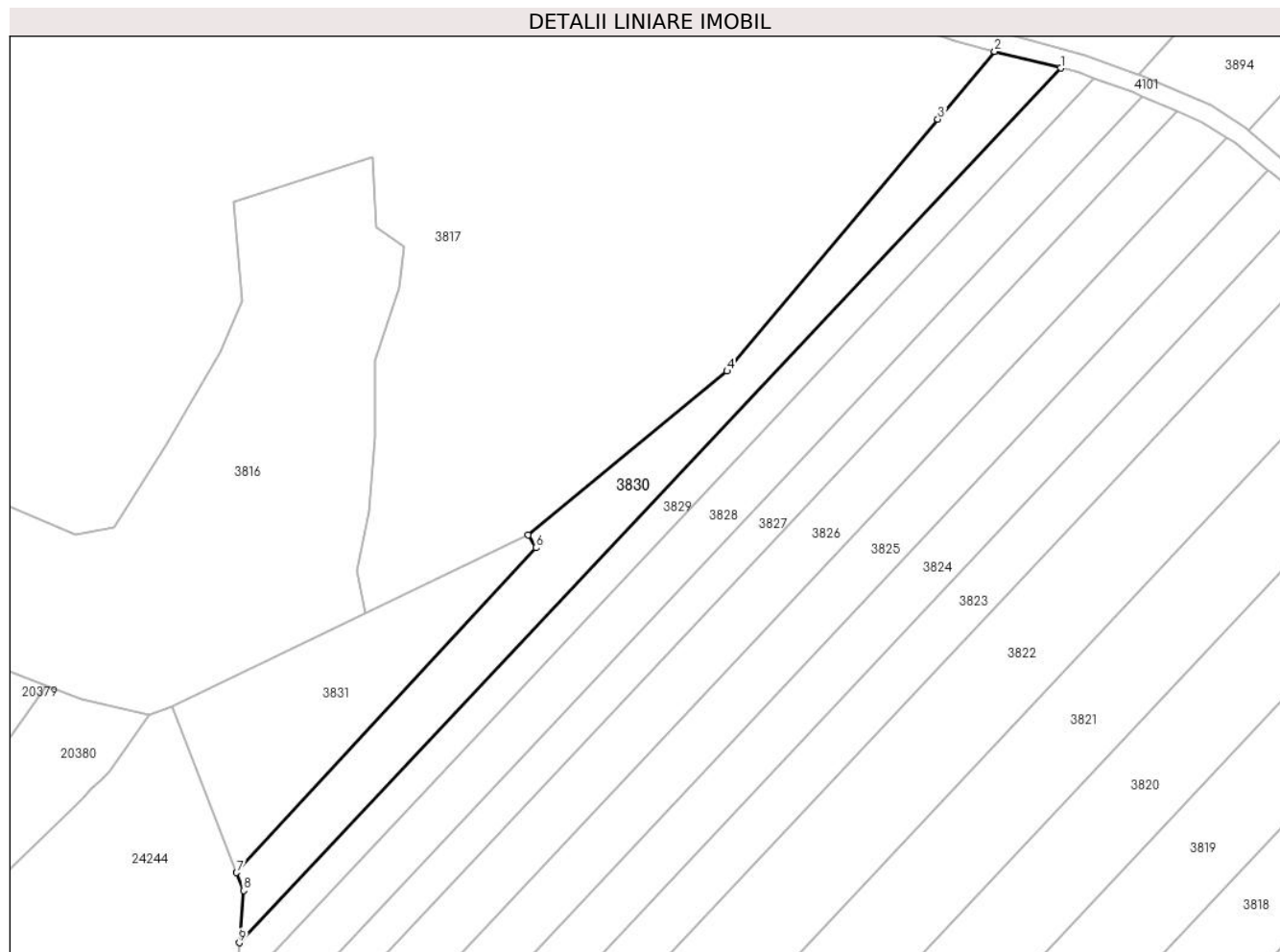
Inscrieri privind dezmembramintele dreptului de proprietate, drepturi reale de garanție și sarcini	Referințe
NU SUNT	

Anexa Nr. 1 La Partea I

Teren

Nr cadastral	Suprafața (mp)*	Observații / Referințe
	3.800	

* Suprafața este determinată în planul de proiecție Stereo 70.



Date referitoare la teren

Crt	Categorie folosință	Intravilan	Suprafața (mp)	Tarla	Parcelă	Nr. topo	Observații / Referințe
1	padure	NU	3.800	3	415/2	-	

Lungime Segmente

1) Valorile lungimilor segmentelor sunt obținute din proiecție în plan.

Punct început	X / Y	Punct sfârșit	X / Y	Lungime segment (** (m)
1	577.065,639 390.907,745	2	577.048,779 390.911,973	17.382
2	577.048,779 390.911,973	3	577.034,294 390.894,684	22.555
3	577.034,294 390.894,684	4	576.980,487 390.830,461	83.784
4	576.980,487 390.830,461	5	576.929,692 390.788,689	65.765
5	576.929,692 390.788,689	6	576.931,637 390.785,427	3.798

Punct început	X / Y	Punct sfârșit	X / Y	Lungime segment (** (m)
6	576.931,637 390.785,427	7	576.855,291 390.702,592	112.651
7	576.855,291 390.702,592	8	576.857,07 390.698,04	4.887
8	576.857,07 390.698,04	9	576.855,95 390.684,703	13.384
9	576.855,95 390.684,703	1	577.065,639 390.907,745	306.133

** Lungimile segmentelor sunt determinate în planul de proiecție Stereo 70 și sunt rotunjite la 1 milimetru.

*** Distanța dintre puncte este formată din segmente cumulate ce sunt mai mici decât valoarea 1 milimetru.

**DATE DESPRE IMOBILUL NR. 3831**

Oficiul de Cadastru și Publicitate Imobiliară PRAHOVA
Biroul de Cadastru și Publicitate Imobiliară Ploiești

A. Partea I. Descrierea imobilului

TEREN Extravilan

Adresa: Jud. Prahova

Nr. Crt	Nr cadastral Nr. topografic	Suprafața* (mp)	Observații / Referințe
A1		2.500	Sector cadastral:22 Teren neimprejmuit;

B. Partea II. Proprietari și acte

Inscrieri privitoare la dreptul de proprietate și alte drepturi reale	Referințe
/	
Act Administrativ nr. 46233, din 02/10/1995 emis de CJSDPAT PRAHOVA;	
B1	A1
Intabulare, drept de PROPRIETATE, dobandit prin Reconstituire, cota actuala 1/1, cota initiala 1/1	
1) ISPAS G MARIA	

C. Partea III. SARCINI .

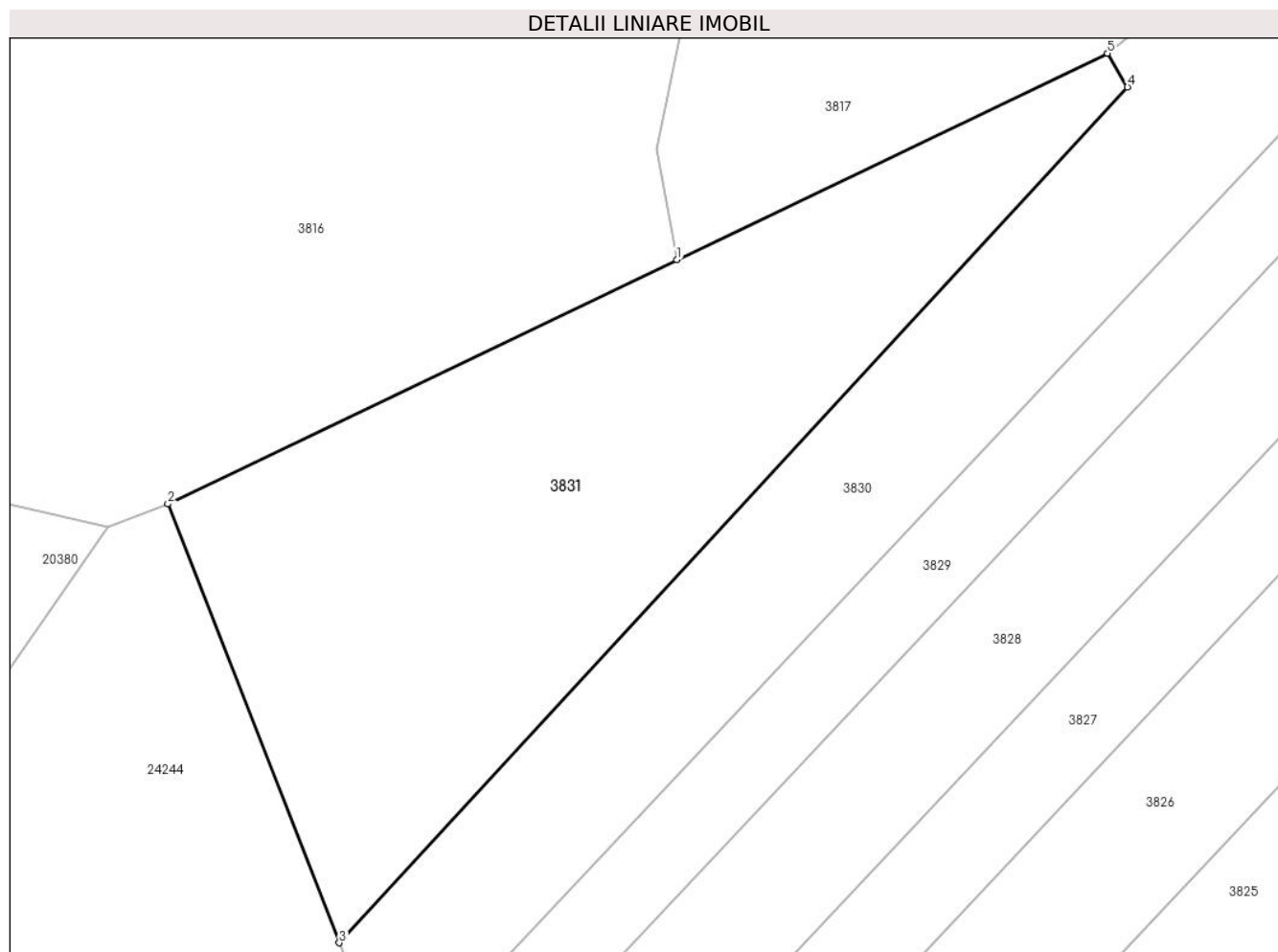
Inscrieri privind dezmembramintele dreptului de proprietate, drepturi reale de garanție și sarcini	Referințe
NU SUNT	

Anexa Nr. 1 La Partea I

Teren

Nr cadastral	Suprafața (mp)*	Observații / Referințe
	2.500	

* Suprafața este determinată în planul de proiecție Stereo 70.



Date referitoare la teren

Crt	Categorie folosință	Intravilan	Suprafața (mp)	Tarla	Parcelă	Nr. topo	Observații / Referințe
1	padure	NU	2.500	3	415/1	-	

Lungime Segmente

1) Valorile lungimilor segmentelor sunt obținute din proiecție în plan.

Punct început	X / Y	Punct sfârșit	X / Y	Lungime segment (** (m)
1	576.888,005 390.768,708	2	576.838,69 390.745,07	54.688
2	576.838,69 390.745,07	3	576.855,291 390.702,592	45.607
3	576.855,291 390.702,592	4	576.931,637 390.785,427	112.651
4	576.931,637 390.785,427	5	576.929,692 390.788,689	3.798
5	576.929,692 390.788,689	1	576.888,005 390.768,708	46.228

**** Lungimile segmentelor sunt determinate în planul de proiecție Stereo 70 și sunt rotunjite la 1 milimetru.**

***** Distanța dintre puncte este formată din segmente cumulate ce sunt mai mici decât valoarea 1 milimetru.**

**DATE DESPRE IMOBILUL NR. 3832**

Oficiul de Cadastru și Publicitate Imobiliară PRAHOVA
Biroul de Cadastru și Publicitate Imobiliară Ploiești

A. Partea I. Descrierea imobilului

TEREN Extravilan

Nr. CF vechi:1226
Nr. cadastral vechi:1496

Adresa: Jud. Prahova

Nr. Crt	Nr cadastral Nr. topografic	Suprafața* (mp)	Observații / Referințe
A1	25432	1.250	Sector cadastral:22 Teren neimprejmuit;

B. Partea II. Proprietari și acte

Inscrieri privitoare la dreptul de proprietate și alte drepturi reale		Referințe
5441 / 07/03/2005		
Act Notarial nr. 1619, din 04/03/2005 emis de NP Ivan Constantin;		
B1	Intabulare, drept de PROPRIETATE cumparare ca bun comun, dobandit prin Conventie, cota actuala 1/1, cota initiala 1/1 1) LUCA LIVIU 2) LUCA CRISTINA LIDIA <i>OBSERVATII: (provenita din conversia CF 1226)</i>	A1
7604 / 29/01/2015		
Act Normativ nr. 17, din 07/03/2014 emis de PARLAMENTUL ROMANIEI;		
B2	se noteaza faptul ca imobilul se afla sub incidenta Legii nr. 17/2014	A1

C. Partea III. SARCINI

Inscrieri privind dezmembramintele dreptului de proprietate, drepturi reale de garanție și sarcini		Referințe
69063 / 16/11/2011		
Ordonanta nr. 916/P, din 15/11/2011 emis de PARCHETUL DE PE LANGA ICCJ;		
C1	se noteaza SECHESTRU ASIGURATOR la cererea Parchetului de pe langa Inalta Curte de Casatie si Justitie - Sectia de Urmarire Penala si Criminalistica	A1
907 / 10/01/2012		
Act Administrativ nr. 916/P/2011, din 22/12/2011 emis de PARCHETUL DE PE LANGA I.C.C.J.;		
C2	se noteaza procesul verbal emis in dosar nr.916/P/2011 la data de 22.12.2011 la cererea Parchetului de pe langa Inalta Curte de Casatie si Justitie - Sectia de Urmarire Penala si Criminalistica	A1
83827 / 05/12/2013		
Ordonanta nr. 221/D/P/2011, din 16/10/2013 emis de PICCJ;		
C3	se noteaza sechestrul asigurator la cererea Parchetului de pe Langa Inalta Curte de Casatie si Justitie, asupra cotei parti din imobil proprietatea lui Luca Liviu	A1
10226 / 07/02/2018		
Ordonanta nr. 84/P/2010, din 31/01/2018 emis de PICCJ-DNA (act administrativ nr FN din 06.02.2018, emis de PARCHETUL DE PE LANGA INALTA CURTE DE CASATIE SI JUSTITIE-DNA);		
C4	se noteaza sechestrul asiguratoriu pana la concurenta sumei de 8.304.108 Lei la cererea Parchetului de pe Langa Inalta Curte de Casatie si Justitie -Directia Nationala Anticoruptie (asupra cotei parti din imobil proprietatea lui Luca Liviu)	A1
43402 / 16/05/2018		
Hotarare Judecatoreasca nr. 2901, din 13/12/2016 emis de TRIBUNALUL BUCURESTI;		
C5	se mentine sechestrul asiguratoriu dispus prin Ordonanta nr. 221/D/P/2011 din data de 16.10.2013, pana la concurenta sumei de 41.213.717 RON si 12.808.332 EUR, la cererea Tribunalului Bucuresti Sectia I Penala -Departamentul Executari Penale (asupra cotei parti din imobil proprietatea lui Luca Liviu)	A1
97777 / 28/07/2021		
Ordonanta nr. 84/P/2010, din 19/07/2021 emis de PICCJ;		

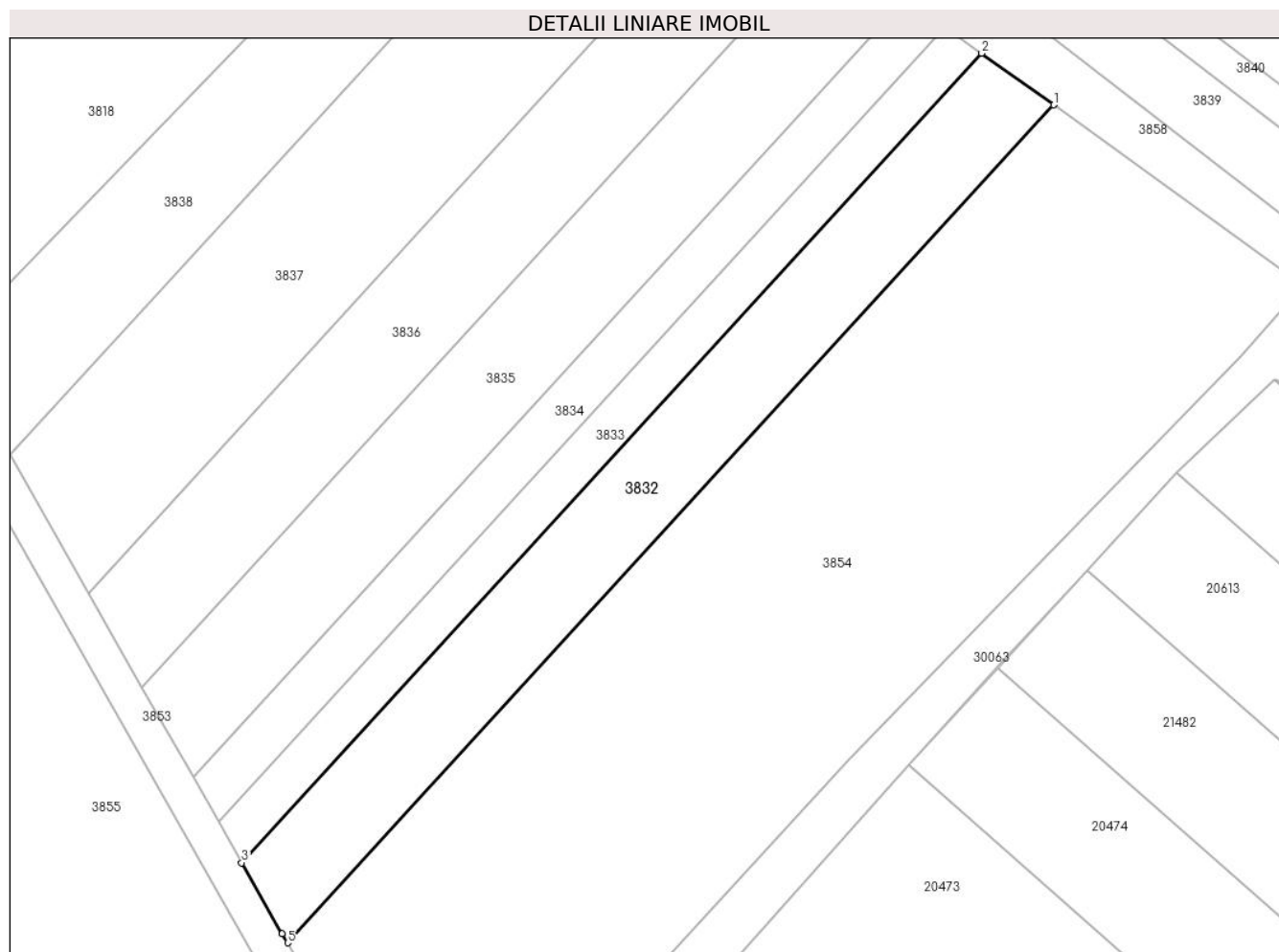
Inscrieri privind dezmembramintele dreptului de proprietate, drepturi reale de garanție și sarcini		Referințe
C6	se noteaza mentinerea sechestrului asiguratoriu dispus prin Ordonanta nr.84/D/P/2010 din data de 31.01.2018 de Parchetului de pe Langa Inalta Curte de Casatie si Justitie -DNA in scris sub C4 prin incheierea nr. 10226/2018 (asupra cotei din imobil proprietatea lui LUCA LIVIU)	A1
88628 / 07/07/2022		
Ordonanta nr. 84/P, din 29/06/2022 emis de PICCJ;		
C7	se noteaza mentinerea sechestrului asiguratoriu dispus prin Ordonanta nr.84/D/P/2010 din data de 31.01.2018 de Parchetul de pe Langa Inalta Curte de Casatie si Justitie -DNA in scris sub C4 prin incheierea nr. 10226/2018 si mentinut sub C6 prin incheierea nr. 9777/2021 (asupra cotei din imobil proprietatea lui LUCA LIVIU)	A1
66815 / 29/04/2024		
Act Administrativ nr. 306/2023, din 09/04/2024 emis de EXECUTOR JUDECĂTORESC GALEA CRISTIAN VIOREL (hotarare judecatoreasca nr 2203/281/2023 din 13.02.2023, emis de JUDECĂTORIA PLOIEȘTI);		
C8	se notează urmărirea silită imobiliară din dosar de executare nr. 306/2023 pentru recuperarea sumei de 103.995.354,91 lei reprezentând debit și cheltuieli de executare silită în favoarea creditoarei ASOCIAȚIA SALARIAȚILOR DIN SNP PETROM SA -PETROM , la cererea Executorului Judecătoresc Galea Cristian Viorel (asupra cotei din imobil proprietatea debitorului LUCA LIVIU)	A1

Anexa Nr. 1 La Partea I

Teren

Nr cadastral	Suprafața (mp)*	Observații / Referințe
25432	1.250	

* Suprafața este determinată în planul de proiecție Stereo 70.



Date referitoare la teren

Crt	Categorie folosință	Intra vilan	Suprafața (mp)	Tarla	Parcelă	Nr. topo	Observații / Referințe
1	padure	NU	1.250	3	415/20	-	

Lungime Segmente

1) Valorile lungimilor segmentelor sunt obținute din proiecție în plan.

Punct început	X / Y	Punct sfârșit	X / Y	Lungime segment (** (m)
1	577.076,68 390.530,723	2	577.068,57 390.536,561	9.993
2	577.068,57 390.536,561	3	576.984,995 390.445,211	123.813
3	576.984,995 390.445,211	4	576.989,558 390.437,198	9.221
4	576.989,558 390.437,198	5	576.990,177 390.436,174	1.197
5	576.990,177 390.436,174	1	577.076,68 390.530,723	128.149

**** Lungimile segmentelor sunt determinate în planul de proiecție Stereo 70 și sunt rotunjite la 1 milimetru.**

***** Distanța dintre puncte este formată din segmente cumulate ce sunt mai mici decât valoarea 1 milimetru.**

**DATE DESPRE IMOBILUL NR. 3833**

Oficiul de Cadastru și Publicitate Imobiliară PRAHOVA
Biroul de Cadastru și Publicitate Imobiliară Ploiești

A. Partea I. Descrierea imobilului

TEREN Extravilan

Adresa: Jud. Prahova

Nr. Crt	Nr cadastral Nr. topografic	Suprafața* (mp)	Observații / Referințe
A1		625	Sector cadastral:22 Teren neimprijmit;

B. Partea II. Proprietari și acte

Inscrieri privitoare la dreptul de proprietate și alte drepturi reale	Referințe
/	
Act Administrativ nr. 46263, din 02/10/1995 emis de CJSDPAT PRAHOVA;	
B1	A1
Intabulare, drept de PROPRIETATE, dobandit prin Reconstituire, cota actuala 1/1, cota initiala 1/1	
1) IONIȚĂ GR ELENA 2) TOMA GH CONSTANTIN 3) GAVRILĂ VASILICA 4) ANDREI GR MARIA 5) TOMA GR ION	

C. Partea III. SARCINI .

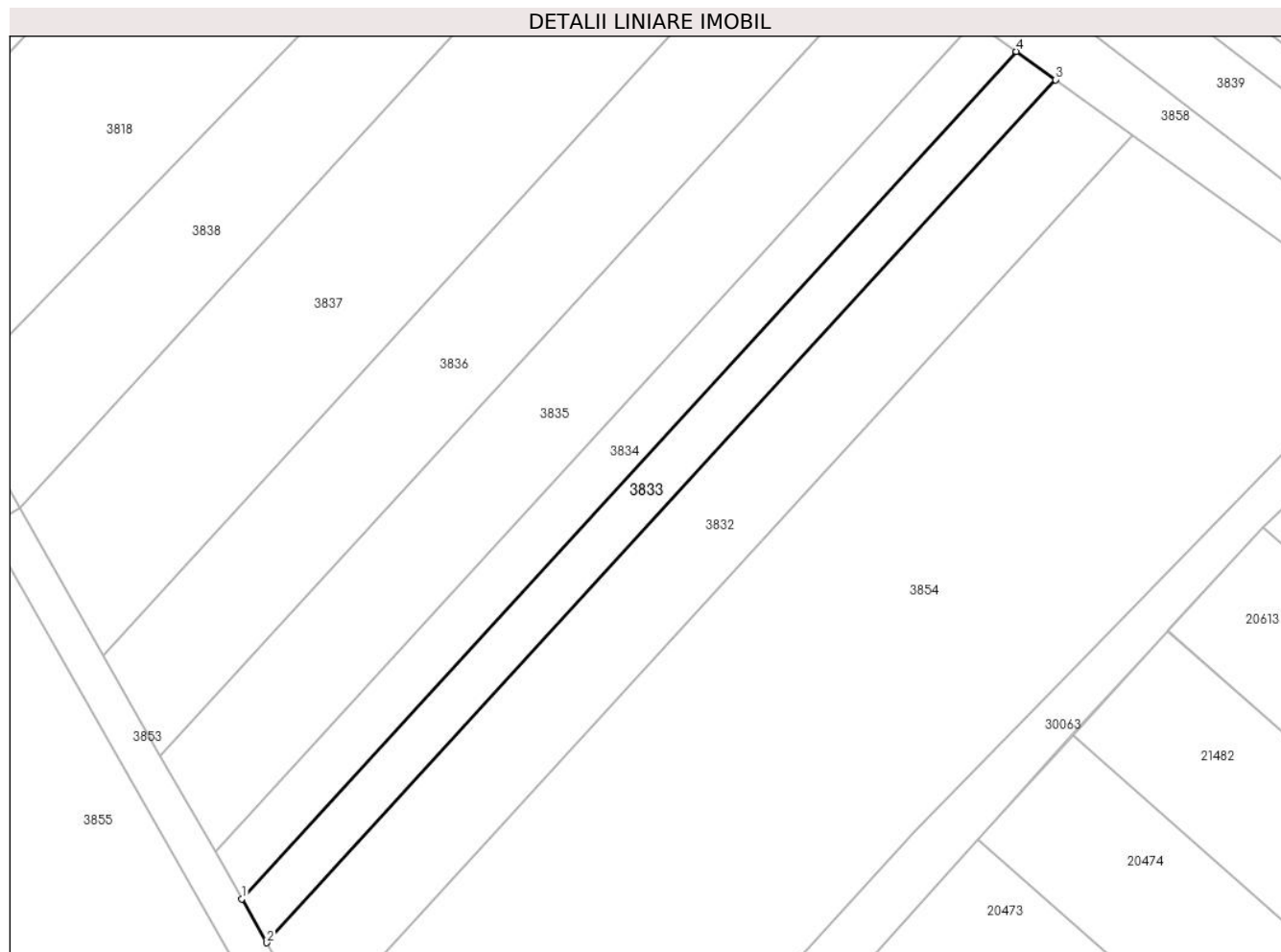
Inscrieri privind dezmembramintele dreptului de proprietate, drepturi reale de garanție și sarcini	Referințe
NU SUNT	

Anexa Nr. 1 La Partea I

Teren

Nr cadastral	Suprafața (mp)*	Observații / Referințe
	625	

* Suprafața este determinată în planul de proiecție Stereo 70.



Date referitoare la teren

Crt	Categorie folosință	Intra vilan	Suprafața (mp)	Tarla	Parcelă	Nr. topo	Observații / Referințe
1	padure	NU	625	3	415/20	-	DIFERENȚA DE SUPRAFATA SE REGASESTE LA ID 3832 SI ID 3834

Lungime Segmente

1) Valorile lungimilor segmentelor sunt obținute din proiecție în plan.

Punct început	X / Y	Punct sfârșit	X / Y	Lungime segment (** (m)
1	576.982,346 390.449,863	2	576.984,995 390.445,211	5.353
2	576.984,995 390.445,211	3	577.068,57 390.536,561	123.813
3	577.068,57 390.536,561	4	577.064,407 390.539,557	5.129
4	577.064,407 390.539,557	1	576.982,346 390.449,863	121.569

**** Lungimile segmentelor sunt determinate în planul de proiecție Stereo 70 și sunt rotunjite la 1 milimetru.**

***** Distanța dintre puncte este formată din segmente cumulate ce sunt mai mici decât valoarea 1 milimetru.**

**DATE DESPRE IMOBILUL NR. 3834**

Oficiul de Cadastru și Publicitate Imobiliară PRAHOVA
Biroul de Cadastru și Publicitate Imobiliară Ploiești

A. Partea I. Descrierea imobilului

TEREN Extravilan

Nr. CF vechi:1225
Nr. cadastral vechi:1495

Adresa: Jud. Prahova

Nr. Crt	Nr cadastral Nr. topografic	Suprafața* (mp)	Observații / Referințe
A1	25429	Din acte: 625 Masurata: 655	Sector cadastral:22 Teren neimprejmuit;

B. Partea II. Proprietari și acte

Inscrieri privitoare la dreptul de proprietate și alte drepturi reale	Referințe
5440 / 07/03/2005	
Act Notarial nr. 1614, din 04/03/2005 emis de NP IVAN CONSTANTIN;	
B1	A1
Intabulare, drept de PROPRIETATE cumparare, dobandit prin Conventie, cota actuala 1/1, cota initiala 1/1	
1) LUCA LIVIU	
2) LUCA CRISTINA LIDIA	
<i>OBSERVATII: (provenita din conversia CF 1225)</i>	
7601 / 29/01/2015	
Act Normativ nr. 17, din 07/03/2014 emis de PARLAMENTUL ROMANIEI;	
B2	A1
se noteaza din oficiu faptul ca imobilul se afla sub incidenta Legii 17/2014	

C. Partea III. SARCINI

Inscrieri privind dezmembramintele dreptului de proprietate, drepturi reale de garanție și sarcini	Referințe
69060 / 16/11/2011	
Act Administrativ nr. 916/P, din 15/11/2011 emis de PARCHETUL DE PE LANGA I.C.C.J.;	
C1	A1
se noteaza sechestrul asigurator la cererea Parchetului de pe langa Inalta Curte de Casatie si Justitie - Sectia de Urmarire Penala si Criminalistica	
906 / 10/01/2012	
Act Administrativ nr. 916/P/2011, din 22/12/2011 emis de PARCHETUL DE PE LANGA I.C.C.J.;	
C2	A1
se noteaza procesul verbal emis in Dosar nr.916/P/2011 la data de 22.12.2011 la cererea Parchetului de pe langa Inalta Curte de Casatie si Justitie - Sectia de Urmarire Penala si Criminalistica	
83788 / 05/12/2013	
Ordonanta nr. 221/D/P, din 16/10/2013 emis de PICCJ;	
C3	A1
se noteaza sechestrul asigurator la cererea Parchetului de pe Langa Inalta Curte de Casatie si Justitie, asupra cotei parti din imobil proprietatea lui Luca Liviu	
10224 / 07/02/2018	
Act Administrativ nr. fn, din 06/02/2018 emis de PICCJ-DNA (ordonanta nr 84/P/2010 din 31.01.2018, emis de PARCHETUL DE PE LANGA INALTA CURTE DE CASATIE SI JUSTITIE -D.N.A);	
C4	A1
se noteaza sechestrul asigurator pana la concurenta sumei de 8.304.108 lei la cererea Parchetului de pe Langa Inalta Curte de Casatie si Justitie -DNA (asupra cotei din imobil proprietatea lui LUCA LIVIU)	
43394 / 16/05/2018	
Act Administrativ nr. 2901, din 13/12/2016 emis de TRIBUNALUL BUCURESTI (hotarare judecatoreasca nr 594 din 26.04.2018, emis de CURTEA DE APEL BUCURESTI-SECTIA A II PENALA);	
C5	A1
se mentine sechestrul asiguratoriu dispus prin Ordonanta nr. 221/D/P/2011 din data de 16.10.2013, pana la concurenta sumei de 41.213.717 RON si 12.808.332 EUR, la cererea Tribunalului Bucuresti - Sectia I Penala -Departamentul Executari Penale (asupra cotei parti din imobil proprietatea lui Luca Liviu)	
97673 / 28/07/2021	

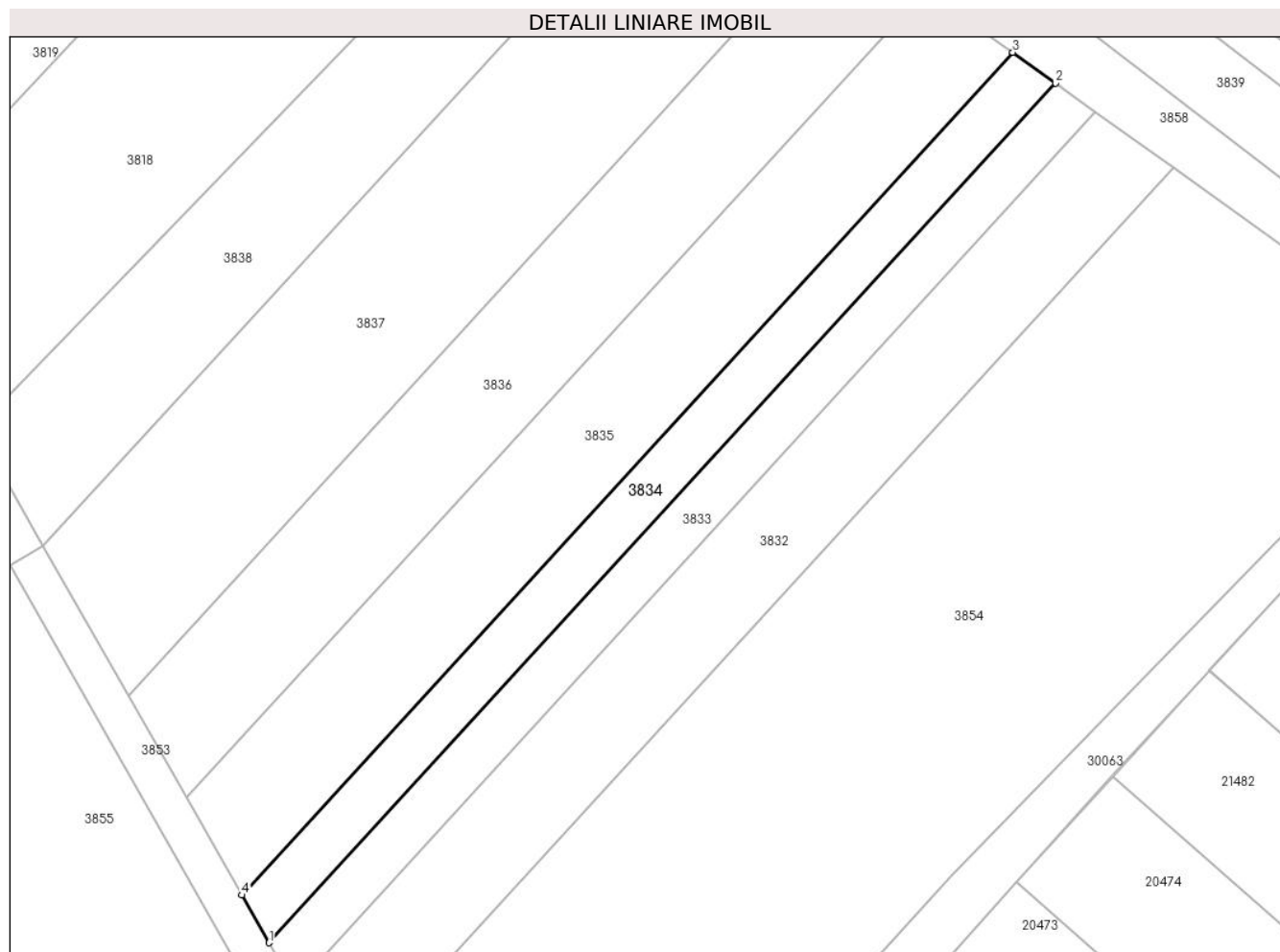
Inscrieri privind dezmembramintele dreptului de proprietate, drepturi reale de garanție și sarcini		Referințe
Ordonanta nr. 84/P/2010, din 16/07/2021 emis de PICCJ;		
C6	se noteaza mentinerea sechestrului asiguratoriu dispus prin Ordonanta nr.84/D/P/2010 din data de 31.01.2018 de Parchetului de pe Langa Inalta Curte de Casatie si Justitie -DNA in scris sub C5 prin incheierea nr. 10224/2018 (asupra cotei din imobil proprietatea lui LUCA LIVIU)	A1
88623 / 07/07/2022		
Ordonanta nr. 84/P, din 29/06/2022 emis de PICCJ;		
C7	se noteaza mentinerea sechestrului asiguratoriu dispus prin Ordonanta nr. 84/D/P/2010 din data de 31.01.2018 la cererea Parchetului de pe Langa Inalta Curte de Casatie si Justitie -DNA in scris sub C4 prin incheierea nr. 10224/2018 (asupra cotei din imobil proprietatea lui LUCA LIVIU)	A1
67135 / 29/04/2024		
Hotarare Judecatoreasca nr. 2203/281/2023, din 13/02/2023 emis de JUDECĂTORIA PLOIEȘTI (act administrativ nr 306/2023 din 09.04.2024, emis de EXECUTOR JUDECĂTORESC GALEA CRISTIAAN VIOREL);		
C8	se notează urmărirea silită imobiliară din dosar de executare nr. 306/2023 pentru recuperarea sumei de 103.995.354,91 lei reprezentând debit și cheltuieli de executare silită în favoarea creditoarei ASOCITAȚIA SALARIAȚILOR DIN SNP PETROM SA -PETROM, la cererea Executorului Judecătoresc Galea Cristian Viorel (asupra cotei din imobil proprietatea debitorului LUCA LIVIU)	A1

Anexa Nr. 1 La Partea I

Teren

Nr cadastral	Suprafața (mp)*	Observații / Referințe
25429	Din acte: 625 Masurata: 655	

* Suprafața este determinată în planul de proiecție Stereo 70.



Date referitoare la teren

Crt	Categorie folosință	Intra vilan	Suprafața (mp)	Tarla	Parcelă	Nr. topo	Observații / Referințe
1	padure	NU	655	3	415/20	-	

Lungime Segmente

1) Valorile lungimilor segmentelor sunt obținute din proiecție în plan.

Punct început	X / Y	Punct sfârșit	X / Y	Lungime segment (** (m)
1	576.982,346 390.449,863	2	577.064,407 390.539,557	121.569
2	577.064,407 390.539,557	3	577.059,961 390.542,758	5.478
3	577.059,961 390.542,758	4	576.979,517 390.454,831	119.174
4	576.979,517 390.454,831	1	576.982,346 390.449,863	5.717

**** Lungimile segmentelor sunt determinate în planul de proiecție Stereo 70 și sunt rotunjite la 1 milimetru.**

***** Distanța dintre puncte este formată din segmente cumulate ce sunt mai mici decât valoarea 1 milimetru.**

**DATE DESPRE IMOBILUL NR. 3835**

Oficiul de Cadastru și Publicitate Imobiliară PRAHOVA
Biroul de Cadastru și Publicitate Imobiliară Ploiești

A. Partea I. Descrierea imobilului

TEREN Extravilan

Adresa: Jud. Prahova

Nr. Crt	Nr cadastral Nr. topografic	Suprafața* (mp)	Observații / Referințe
A1		1.300	Sector cadastral:22 Teren neimprejmuit;

B. Partea II. Proprietari și acte

Inscrieri privitoare la dreptul de proprietate și alte drepturi reale		Referințe
/		
Act Administrativ nr. 52614, din 10/01/1996 emis de CJSDPAT PRAHOVA;		
B1	Intabulare, drept de PROPRIETATE, dobandit prin Reconstituire, cota actuala 1/1, cota initiala 1/1 1) DOROBĂȚ VASILICA 2) MOISE GH ION	A1

C. Partea III. SARCINI .

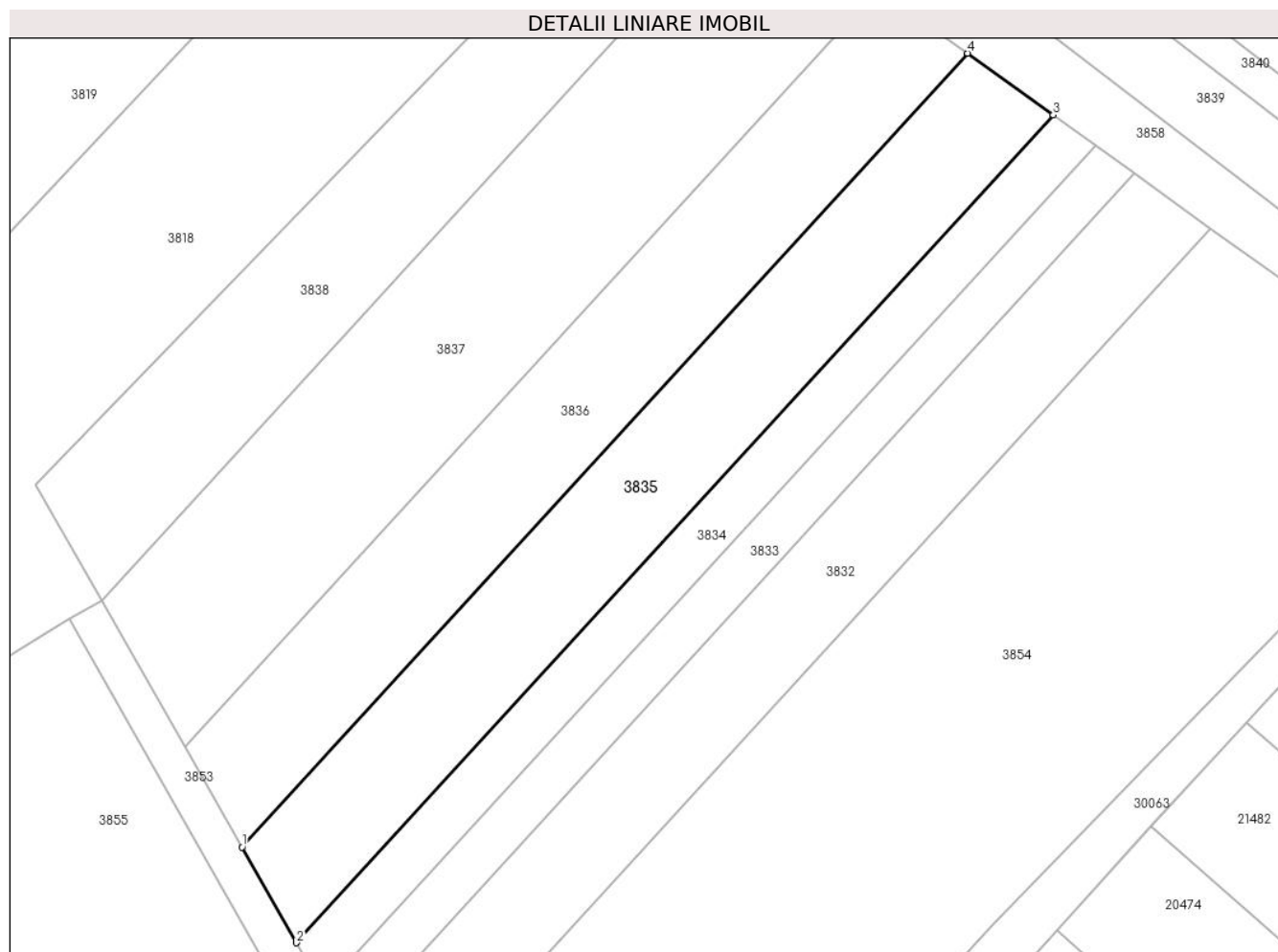
Inscrieri privind dezmembramintele dreptului de proprietate, drepturi reale de garanție și sarcini	Referințe
NU SUNT	

Anexa Nr. 1 La Partea I

Teren

Nr cadastral	Suprafața (mp)*	Observații / Referințe
	1.300	

* Suprafața este determinată în planul de proiecție Stereo 70.



Date referitoare la teren

Crt	Categorie folosință	Intra vilan	Suprafața (mp)	Tarla	Parcelă	Nr. topo	Observații / Referințe
1	padure	NU	1.300	3	415/19	-	

Lungime Segmente

1) Valorile lungimilor segmentelor sunt obținute din proiecție în plan.

Punct început	X / Y	Punct sfârșit	X / Y	Lungime segment (** (m)
1	576.973,725 390.465,001	2	576.979,517 390.454,831	11.704
2	576.979,517 390.454,831	3	577.059,961 390.542,758	119.174
3	577.059,961 390.542,758	4	577.050,859 390.549,31	11.215
4	577.050,859 390.549,31	1	576.973,725 390.465,001	114.27

** Lungimile segmentelor sunt determinate în planul de proiecție Stereo 70 și sunt rotunjite la 1 milimetru.

***** Distanța dintre puncte este formată din segmente cumulate ce sunt mai mici decât valoarea 1 milimetru.**

**DATE DESPRE IMOBILUL NR. 3836**

Oficiul de Cadastru și Publicitate Imobiliară PRAHOVA
Biroul de Cadastru și Publicitate Imobiliară Ploiești

A. Partea I. Descrierea imobilului

TEREN Extravilan

Adresa: Jud. Prahova

Nr. Crt	Nr cadastral Nr. topografic	Suprafața* (mp)	Observații / Referințe
A1		1.300	Sector cadastral:22 Teren neimprejmuit;

B. Partea II. Proprietari și acte

Inscrieri privitoare la dreptul de proprietate și alte drepturi reale		Referințe
/		
Act Administrativ nr. 46271, din 29/11/1995 emis de CJSDPAT PRAHOVA;		
B1	Intabulare, drept de PROPRIETATE, dobandit prin Reconstituire, cota actuala 1/1, cota initiala 1/1 1) MIHALACHE I GHEORGHE 2) ILIE NIȚĂ ANA 3) IONIȚĂ MARIA	A1

C. Partea III. SARCINI .

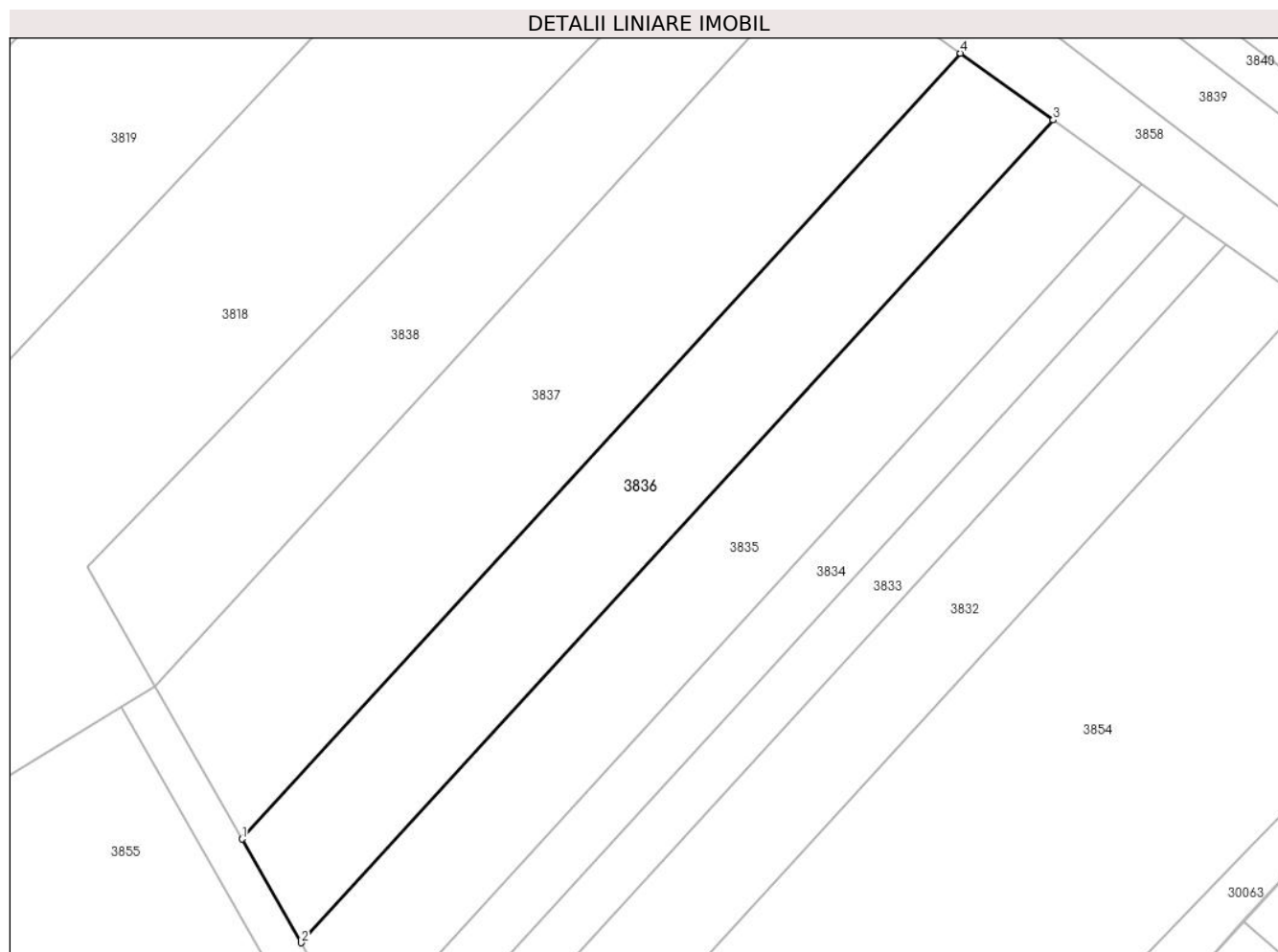
Inscrieri privind dezmembramintele dreptului de proprietate, drepturi reale de garanție și sarcini	Referințe
NU SUNT	

Anexa Nr. 1 La Partea I

Teren

Nr cadastral	Suprafața (mp)*	Observații / Referințe
	1.300	

* Suprafața este determinată în planul de proiecție Stereo 70.



Date referitoare la teren

Crt	Categorie folosință	Intra vilan	Suprafața (mp)	Tarla	Parcelă	Nr. topo	Observații / Referințe
1	padure	NU	1.300	3	415/18	-	

Lungime Segmente

1) Valorile lungimilor segmentelor sunt obținute din proiecție în plan.

Punct început	X / Y	Punct sfârșit	X / Y	Lungime segment (** (m)
1	576.967,674 390.475,627	2	576.973,725 390.465,001	12.228
2	576.973,725 390.465,001	3	577.050,859 390.549,31	114.27
3	577.050,859 390.549,31	4	577.041,349 390.556,155	11.717
4	577.041,349 390.556,155	1	576.967,674 390.475,627	109.146

** Lungimile segmentelor sunt determinate în planul de proiecție Stereo 70 și sunt rotunjite la 1 milimetru.

***** Distanţa dintre puncte este formată din segmente cumulate ce sunt mai mici decât valoarea 1 milimetru.**

**DATE DESPRE IMOBILUL NR. 3837**

Oficiul de Cadastru și Publicitate Imobiliară PRAHOVA
Biroul de Cadastru și Publicitate Imobiliară Ploiești

A. Partea I. Descrierea imobilului

TEREN Extravilan

Adresa: Jud. Prahova

Nr. Crt	Nr cadastral Nr. topografic	Suprafața* (mp)	Observații / Referințe
A1		1.800	Sector cadastral:22 Teren neimprejmuit;

B. Partea II. Proprietari și acte

Inscrieri privitoare la dreptul de proprietate și alte drepturi reale	Referințe
/	
Act Administrativ nr. 35149, din 24/02/1995 emis de CJSDPAT PRAHOVA;	
B1	A1
Intabulare, drept de PROPRIETATE, dobandit prin Reconstituire, cota actuala 1/1, cota initiala 1/1	
1) TOMA I STELIANA	

C. Partea III. SARCINI .

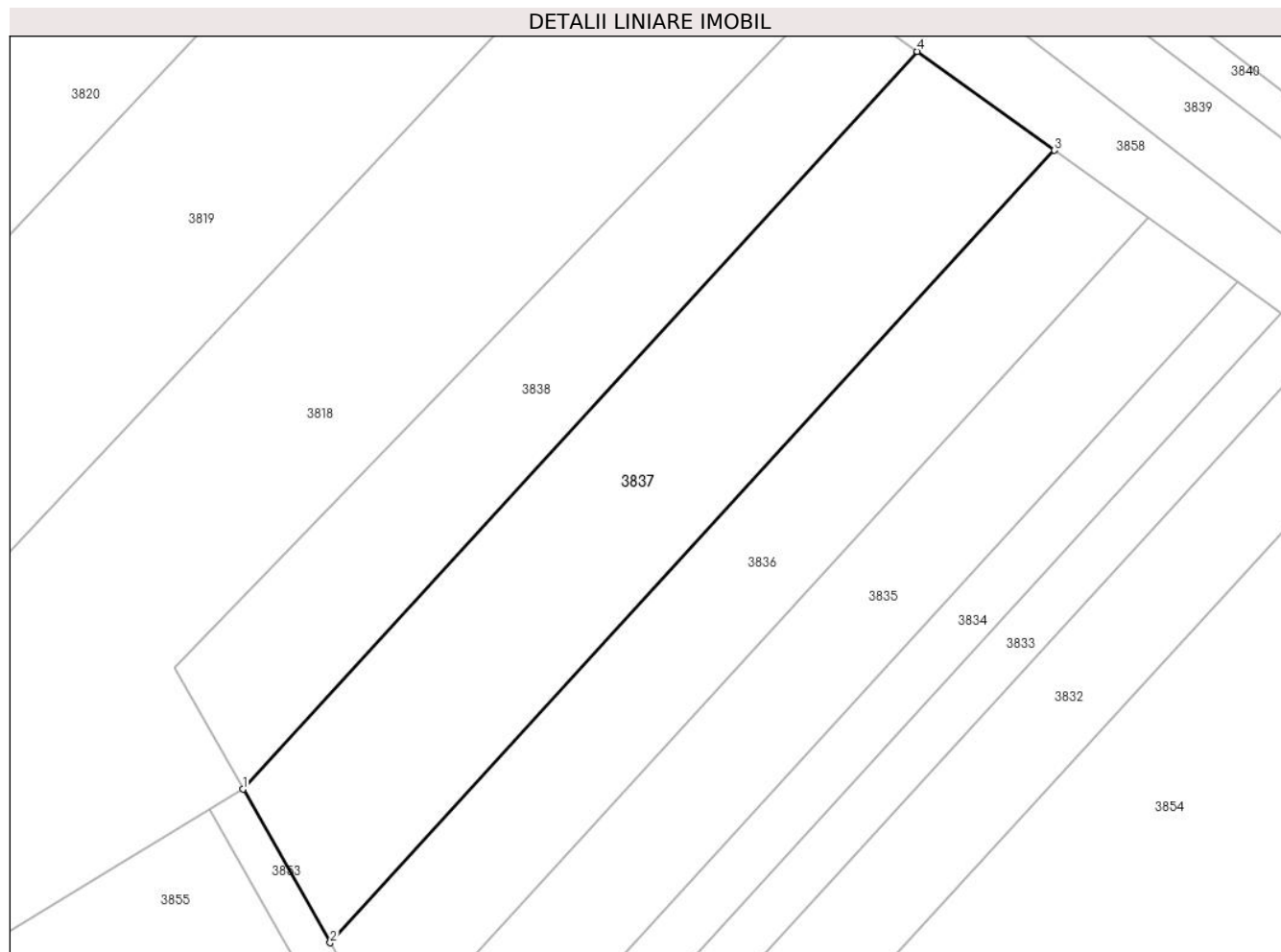
Inscrieri privind dezmembramintele dreptului de proprietate, drepturi reale de garanție și sarcini	Referințe
NU SUNT	

Anexa Nr. 1 La Partea I

Teren

Nr cadastral	Suprafața (mp)*	Observații / Referințe
	1.800	

* Suprafața este determinată în planul de proiecție Stereo 70.



Date referitoare la teren

Crt	Categorie folosință	Intra vilan	Suprafața (mp)	Tarla	Parcelă	Nr. topo	Observații / Referințe
1	padure	NU	1.800	3	415/17	-	

Lungime Segmente

1) Valorile lungimilor segmentelor sunt obținute din proiecție în plan.

Punct început	X / Y	Punct sfârșit	X / Y	Lungime segment (** (m)
1	576.958,792 390.491,223	2	576.967,674 390.475,627	17.948
2	576.967,674 390.475,627	3	577.041,349 390.556,155	109.146
3	577.041,349 390.556,155	4	577.027,391 390.566,202	17.198
4	577.027,391 390.566,202	1	576.958,792 390.491,223	101.625

** Lungimile segmentelor sunt determinate în planul de proiecție Stereo 70 și sunt rotunjite la 1 milimetru.

***** Distanţa dintre puncte este formată din segmente cumulate ce sunt mai mici decât valoarea 1 milimetru.**

**DATE DESPRE IMOBILUL NR. 3838**

Oficiul de Cadastru și Publicitate Imobiliară PRAHOVA
 Biroul de Cadastru și Publicitate Imobiliară Ploiești

A. Partea I. Descrierea imobilului

TEREN Extravilan

Adresa: Jud. Prahova

Nr. Crt	Nr cadastral Nr. topografic	Suprafața* (mp)	Observații / Referințe
A1		1.200	Sector cadastral:22 Teren neimprejmuit;

B. Partea II. Proprietari și acte

Inscrieri privitoare la dreptul de proprietate și alte drepturi reale		Referințe
/		
Act Notarial nr. 691, din 27/06/1997 emis de NP DAVID ELLA;		
B1	Intabulare, drept de PROPRIETATE, cu titlu de partaj voluntar, dobandit prin lesire Din Indiviziune, cota actuala 1/1, cota initiala 1/1 1) TOMESCU GHEORGHE	A1

C. Partea III. SARCINI .

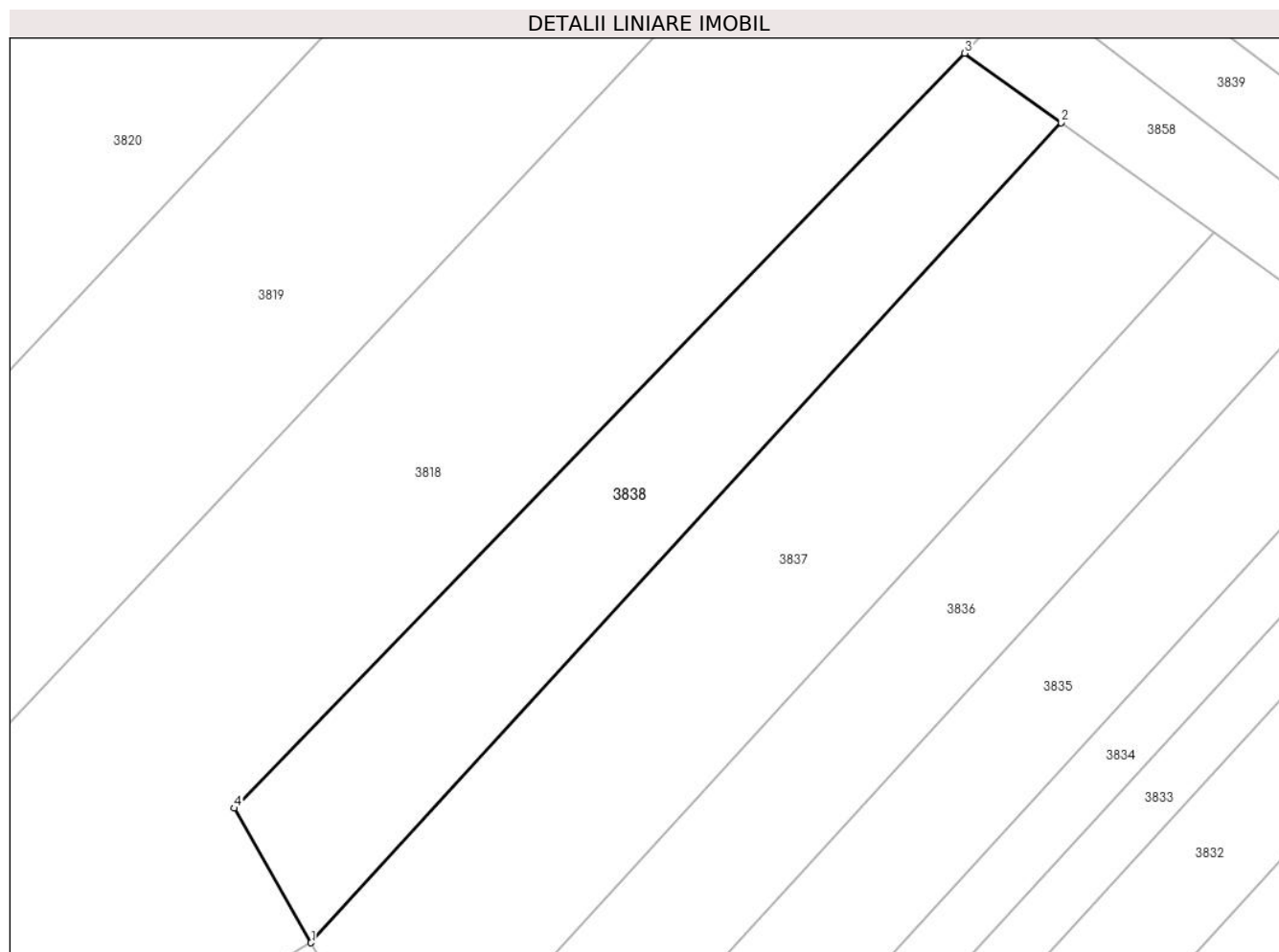
Inscrieri privind dezmembramintele dreptului de proprietate, drepturi reale de garanție și sarcini	Referințe
NU SUNT	

Anexa Nr. 1 La Partea I

Teren

Nr cadastral	Suprafața (mp)*	Observații / Referințe
	1.200	

* Suprafața este determinată în planul de proiecție Stereo 70.



Date referitoare la teren

Crt	Categorie folosință	Intra vilan	Suprafața (mp)	Tarla	Parcelă	Nr. topo	Observații / Referințe
1	padure	NU	1.200	3	415/16	-	

Lungime Segmente

1) Valorile lungimilor segmentelor sunt obținute din proiecție în plan.

Punct început	X / Y	Punct sfârșit	X / Y	Lungime segment (** (m)
1	576.958,792 390.491,223	2	577.027,391 390.566,202	101.625
2	577.027,391 390.566,202	3	577.018,589 390.572,538	10.845
3	577.018,589 390.572,538	4	576.951,786 390.503,527	96.048
4	576.951,786 390.503,527	1	576.958,792 390.491,223	14.159

** Lungimile segmentelor sunt determinate în planul de proiecție Stereo 70 și sunt rotunjite la 1 milimetru.

***** Distanţa dintre puncte este formată din segmente cumulate ce sunt mai mici decât valoarea 1 milimetru.**

**DATE DESPRE IMOBILUL NR. 3839**

Oficiul de Cadastru și Publicitate Imobiliară PRAHOVA
Biroul de Cadastru și Publicitate Imobiliară Ploiești

A. Partea I. Descrierea imobilului

TEREN Extravilan

Nr. CF vechi:1484
Nr. cadastral vechi:1756

Adresa: Jud. Prahova

Nr. Crt	Nr cadastral Nr. topografic	Suprafața* (mp)	Observații / Referințe
A1	25434	Din acte: 800 Masurata: 803	Sector cadastral:22 Teren neimprejmuit;

B. Partea II. Proprietari și acte

Inscrieri privitoare la dreptul de proprietate și alte drepturi reale	Referințe
25890 / 16/09/2005 Act Notarial nr. 5781, din 15/09/2005 emis de NP Ivan Constantin;	
B1 Intabulare, drept de PROPRIETATE, dobandit prin Conventie, cota actuala 1/1, cota initiala 1/1 1) LUCA LIVIU 2) LUCA CRISTINA LIDIA <i>OBSERVATII: (provenita din conversia CF 1484)</i>	A1
14013 / 17/02/2015 Act Normativ nr. 17, din 07/03/2014 emis de PARLAMENTUL ROMANIEI;	
B2 se noteaza faptul ca imobilul se afla sub incidenta Legii nr. 17/2014	A1

C. Partea III. SARCINI

Inscrieri privind dezmembramintele dreptului de proprietate, drepturi reale de garanție și sarcini	Referințe
69070 / 16/11/2011 Ordonanta nr. 916, din 15/11/2011 emis de PARCHETUL DE PE LANGA ICCJ;	
C1 se noteaza SECHESTRU ASIGURATOR la cererea Parchetului de pe langa Inalta Curte de Casatie si Justitie - Sectia de Urmarire Penala si Criminalistica	A1
918 / 10/01/2012 Act Administrativ nr. 916/P/2011, din 22/12/2011 emis de PARCHETUL DE PE LANGA I.C.C.J.;	
C2 se noteaza procesul verbal emis in dosarul nr.916/P/2011 in data de 22.12.2011 la cererea Parchetului de pe Langa Inalta Curte de Casatie si Justitie - Sectia de Urmarire Penala si Criminalistica	A1
83809 / 05/12/2013 Ordonanta nr. 221/D/P, din 14/11/2013 emis de PICCJ;	
C3 se noteaza sechestrul asigurator la cererea Parchetului de pe Langa Inalta Curte de Casatie si Justitie asupra cotei parti din imobil proprietatea lui Luca Liviu	A1
10236 / 07/02/2018 Ordonanta nr. 84/P/2010, din 31/01/2018 emis de PICCJ-DNA (act administrativ nr proces verbal din 06.02.2017, emis de D.N.A-Sectia de Combatere a Infractiunilor Asimilate Infractiunilor de Coruptie);	
C4 se noteaza sechestrul asigurator pana la concurenta sumei de 8.304.108 Lei la cererea Parchetului de pe Langa Inalta Curte de Casatie si Justitie-D.N.A (asupra cotei parti din imobil proprietatea lui Luca Liviu)	A1
43370 / 16/05/2018 Hotarare Judecatoreasca nr. 2901, din 13/12/2016 emis de TRIBUNALUL BUCURESTI - SECTIA I PENALA (actiune in instanta nr 579 din 26.04.2018, emis de CURTEA DE APEL BUCURESTI - SECTIA II PENALA);	
C5 se mentine sechestrul asiguratoriu dispus prin Ordonanta nr. 221/D/P/2011 din data de 16.10.2013, pana la concurenta sumei de 41.213.717 RON si 12.808.332 EUR, la cererea Tribunalului Bucuresti - Sectia I Penala -Departamentul Executari Penale (asupra cotei parti din imobil proprietatea lui Luca Liviu)	A1
97721 / 28/07/2021 Act Administrativ nr. 84/P/2010, din 19/07/2021 emis de PICCJ;	

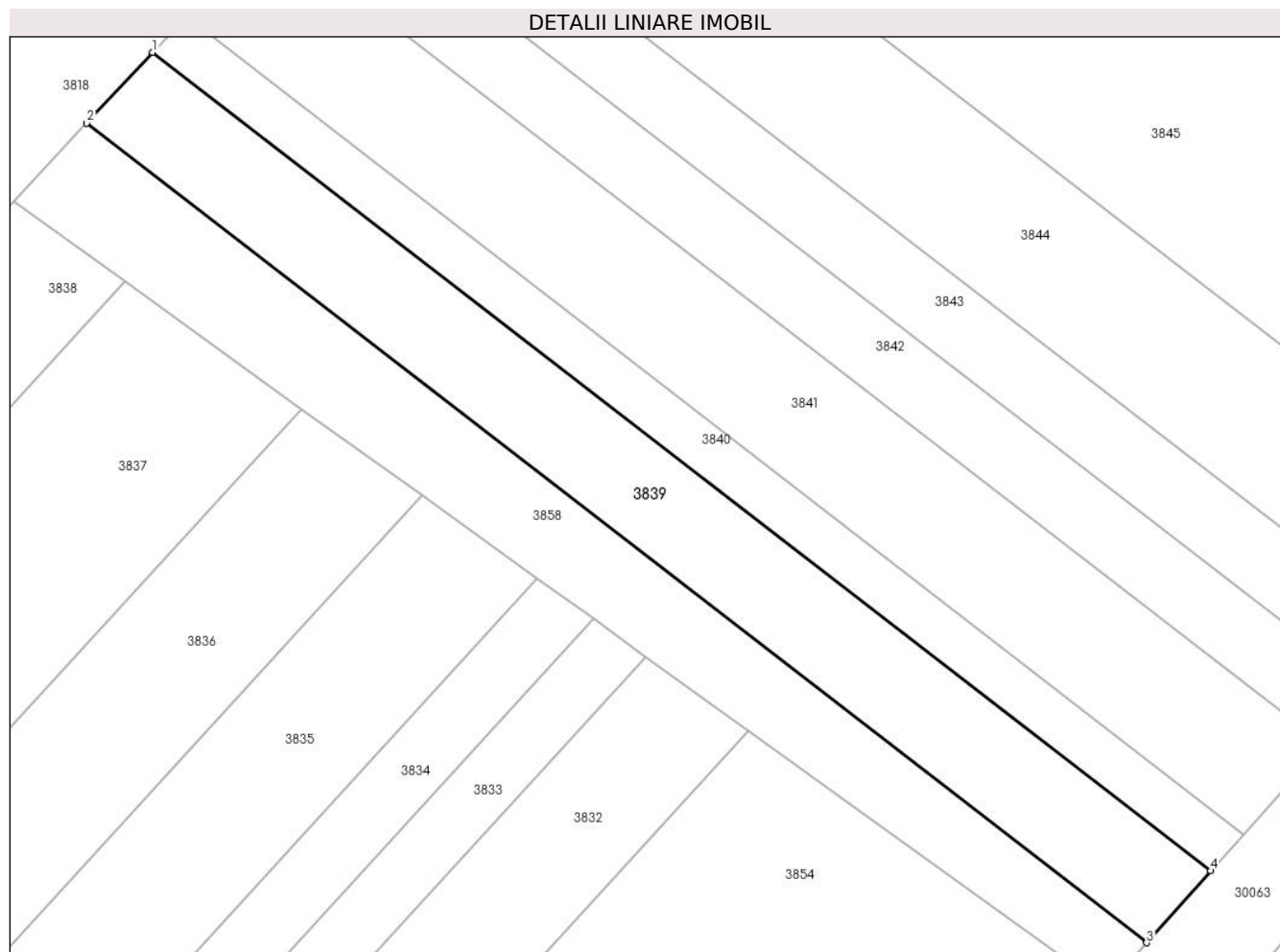
Inscrieri privind dezmembramintele dreptului de proprietate, drepturi reale de garanție și sarcini		Referințe
C6	se noteaza mentinerea sechestrului asiguratoriu dispus prin Ordonanta nr.84/D/P/2010 din data de 31.01.2018 de Parchetului de pe Langa Inalta Curte de Casatie si Justitie -DNA in scris sub C4 prin incheierea nr. 10236/2018 (asupra cotei din imobil proprietatea lui LUCA LIVIU)	A1
88592 / 07/07/2022		
Ordonanta nr. 84/P/2010, din 29/06/2022 emis de PICCJ;		
C7	se noteaza mentinerea sechestrului asiguratoriu dispus prin Ordonanta nr.84/D/P/2010 din data de 31.01.2018 de Parchetul de pe Langa Inalta Curte de Casatie si Justitie -DNA in scris sub C4 prin incheierea nr. 10236/2018 (asupra cotei din imobil proprietatea lui LUCA LIVIU)	A1
67006 / 29/04/2024		
Act Administrativ nr. 306/2023, din 09/04/2024 emis de Ex. Jud. Galea Cristian Viorel (hotarare judecatoreasca nr 2203/281/2023 din 13.02.2023, emis de JUDECĂTORIA PLOIEȘTI);		
C8	se notează urmărirea silită imobiliară din dosar de executare nr 306/2023, pentru recuperarea sumei totale de 103995354,91 LEI reprezentând debit și cheltuieli de executare silită, în favoarea creditoarei ASOCIAȚIA SALARIAȚILOR din S.N.P. Petrom S.A. - PETROM, la cererea executorului judecătoresc Galea Cristian Viorel, (asupra cotei părți din imobil aparținând numitului Luca Liviu)	A1

Anexa Nr. 1 La Partea I

Teren

Nr cadastral	Suprafața (mp)*	Observații / Referințe
25434	Din acte: 800 Masurata: 803	

* Suprafața este determinată în planul de proiecție Stereo 70.



Date referitoare la teren

Crt	Categorie folosință	Intra vilan	Suprafața (mp)	Tarla	Parcelă	Nr. topo	Observații / Referințe
1	padure	NU	803	3	415/22	-	

Lungime Segmente

1) Valorile lungimilor segmentelor sunt obținute din proiecție în plan.

Punct început	X / Y	Punct sfârșit	X / Y	Lungime segment (** (m)
1	577.029,572 390.584,314	2	577.024,372 390.578,738	7.624
2	577.024,372 390.578,738	3	577.108,109 390.513,972	105.861
3	577.108,109 390.513,972	4	577.113,164 390.519,66	7.61
4	577.113,164 390.519,66	1	577.029,572 390.584,314	105.678

**** Lungimile segmentelor sunt determinate în planul de proiecție Stereo 70 și sunt rotunjite la 1 milimetru.**

***** Distanța dintre puncte este formată din segmente cumulate ce sunt mai mici decât valoarea 1 milimetru.**

**DATE DESPRE IMOBILUL NR. 3840**

Oficiul de Cadastru și Publicitate Imobiliară PRAHOVA
Biroul de Cadastru și Publicitate Imobiliară Ploiești

A. Partea I. Descrierea imobilului

TEREN Extravilan

Nr. CF vechi:1475
Nr. cadastral vechi:1757

Adresa: Jud. Prahova

Nr. Crt	Nr cadastral Nr. topografic	Suprafața* (mp)	Observații / Referințe
A1	25425	Din acte: 400 Masurata: 407	Sector cadastral:22 Teren neimprejmuț;

B. Partea II. Proprietari și acte

Inscrieri privitoare la dreptul de proprietate și alte drepturi reale	Referințe
24551 / 02/09/2005	
Act Notarial nr. 5437, din 01/09/2005 emis de NP IVAN CONSTANTIN;	
B1	A1
Intabulare, drept de PROPRIETATEcumparare ca bun comun, dobandit prin Conventie, cota actuala 1/1, cota initiala 1/1	
1) LUCA LIVIU	
2) LUCA CRISTINA LIDIA	
OBSERVATII: (provenita din conversia CF 1475)	
14017 / 17/02/2015	
Act Normativ nr. 17, din 07/03/2014 emis de PARLAMENTUL ROMANIEI;	
B2	A1
se noteaza faptul ca imobilul se afla sub incidenta Legii nr.17/2014	

C. Partea III. SARCINI

Inscrieri privind dezmembramintele dreptului de proprietate, drepturi reale de garanție și sarcini	Referințe
69065 / 16/11/2011	
Ordonanta nr. 916, din 15/11/2011 emis de PARCHETUL DE PE LANGA ICCJ;	
C1	A1
se noteaza sechestrul asigurator la cererea Parchetului de pe langa Inalta Curte de Casatie si Justitie - Sectia de Urmarire Penala si Criminalistica	
915 / 10/01/2012	
Act Administrativ nr. 916/P/2011, din 22/12/2011 emis de PARCHETUL DE PE LANGA I.C.C.J.;	
C2	A1
se noteaza procesul verbal emis in Dosar nr.916/P/2011 la data de 22.12.2011 la cererea Parchetului de pe langa Inalta Curte de Casatie si Justitie - Sectia de Urmarire Penala si Criminalistica	
83820 / 05/12/2013	
Ordonanta nr. 221/D/P/2011, din 16/10/2013 emis de PICCJ-DNA;	
C3	A1
se noteaza sechestrul asigurator la cererea Parchetului de pe Langa Inalta Curte de Casatie si Justitie asupra cotei parti din imobil proprietatea lui Luca Liviu	
10240 / 07/02/2018	
Ordonanta nr. 84/P/2010, din 31/01/2018 emis de PICCJ-DNA (act administrativ nr fn din 06.02.2018, emis de PARCHETUL DE PE LANGA INALETA CURET DE CASATIE SI JUSTITIE-DNA);	
C4	A1
se noteaza sechestrul asigurator pana la concurenta sumei de 8.304.108 lei la cererea Parchetului de pe Langa Inalta Curte de Casatie si Justitie -DNA (asupra cotei din imobil proprietatea lui LUCA LIVIU)	
43383 / 16/05/2018	
Hotarare Judecatoreasca nr. 2901, din 13/12/2016 emis de TRIBUNALUL BUCURESTI - SECTIA I PENALA (actiune in instanta nr 579 din 26.04.2018, emis de CURTEA DE APEL BUCURESTI - SECTIA II PENALA);	
C5	A1
se mentine sechestrul asiguratoriu dispus prin Ordonanta nr. 221/D/P/2011 din data de 16.10.2013, pana la concurenta sumei de 41.213.717 RON si 12.808.332 EUR, la cererea Tribunalului Bucuresti - Sectia I Penala -Departamentul Executari Penale (asupra cotei parti din imobil proprietatea lui Luca Liviu)	
97765 / 28/07/2021	

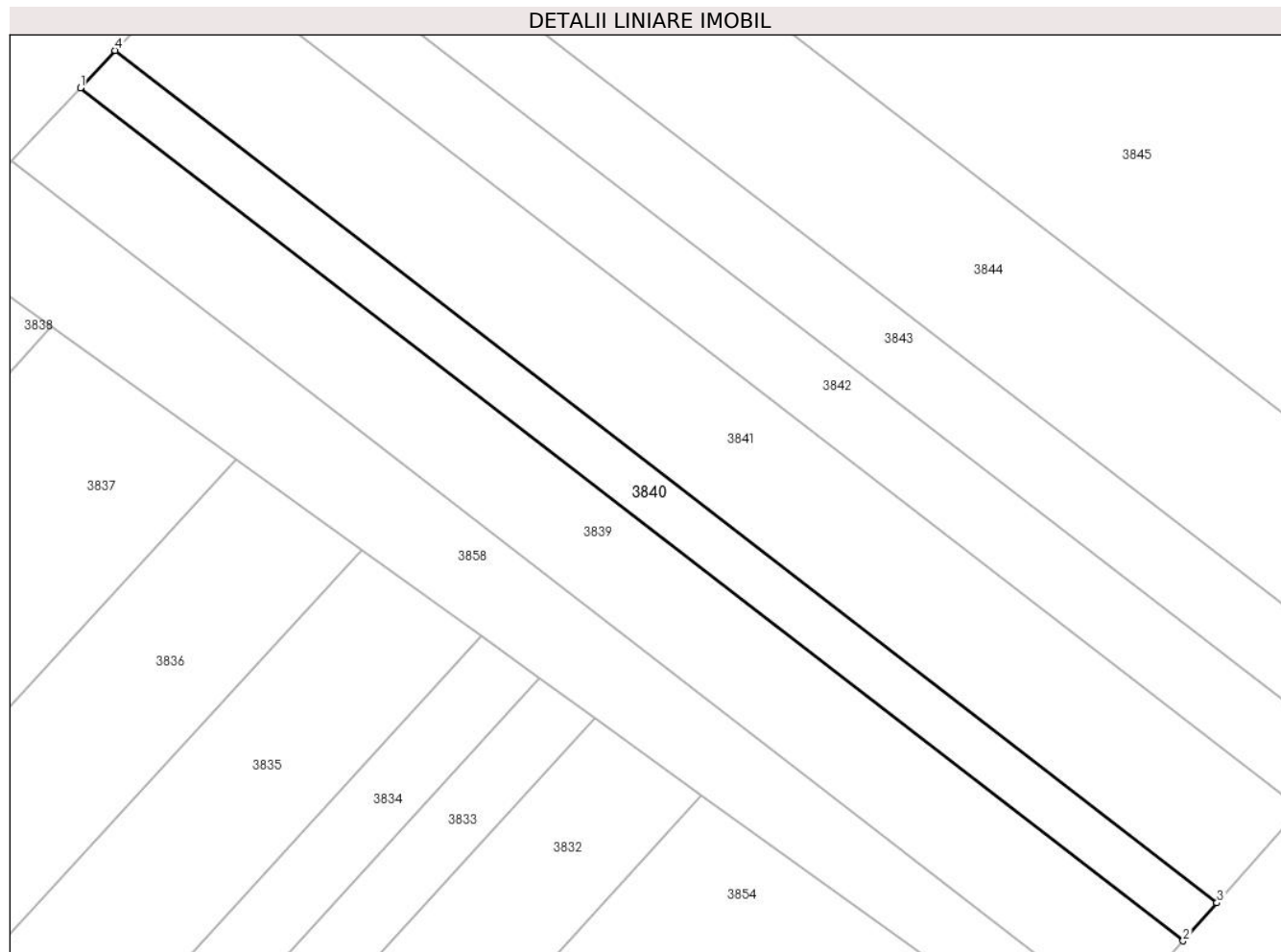
Inscrieri privind dezmembramintele dreptului de proprietate, drepturi reale de garanție și sarcini		Referințe
Ordonanta nr. 84/P/2010, din 19/07/2021 emis de PICCJ-DNA;		
C6	se noteaza mentinerea sechestrului asiguratoriu dispus prin Ordonanta nr.84/D/P/2010 din data de 31.01.2018 de Parchetului de pe Langa Inalta Curte de Casatie si Justitie -DNA in scris sub C4 prin incheierea nr. 10240/2018 (asupra cotei din imobil proprietatea lui LUCA LIVIU)	A1
88603 / 07/07/2022		
Ordonanta nr. 84/P/2010, din 29/06/2022 emis de PARCHETUL DE PE LANGA I.C.C.J.;		
C7	se noteaza mentinerea sechestrului asiguratoriu dispus prin Ordonanta nr. 84/D/P/2010 din data de 31.01.2018 de Parchetul de pe Langa Inalta Curte de Casatie si Justitie -DNA in scris sub C4 prin incheierea nr. 10240/2018 (asupra cotei din imobil proprietatea lui LUCA LIVIU)	A1
67021 / 29/04/2024		
Actiune In Instanta nr. 2203/281, din 29/04/2024 emis de JUDECATORIA PLOIESTI (act administrativ nr 306/2023 din 13.02.2023, emis de EXECUTOR JUDECĂTORESC GALEA CRISTIAN VIOREL);		
C8	se notează urmărirea silită imobiliară în Dosar de executare nr. 306/2023 pentru recuperarea sumei de 103.995.354,91 lei, reprezentand debit si cheltuieli de executare, în favoarea creditoarei ASOCIAȚIA SALARIAȚILOR din S.N.P. Petrom S.A. - PETROM, la cererea executorului judecătoresc GALEA CRISTIAN VIOREL (asupra cotei din imobil proprietatea debitorului LUCA LIVIU)	A1

Anexa Nr. 1 La Partea I

Teren

Nr cadastral	Suprafața (mp)*	Observații / Referințe
25425	Din acte: 400 Masurata: 407	

* Suprafața este determinată în planul de proiecție Stereo 70.



Date referitoare la teren

Crt	Categorie folosință	Intra vilan	Suprafața (mp)	Tarla	Parcelă	Nr. topo	Observații / Referințe
1	padure	NU	407	3	415/23	-	

Lungime Segmente

1) Valorile lungimilor segmentelor sunt obținute din proiecție în plan.

Punct început	X / Y	Punct sfârșit	X / Y	Lungime segment (** (m)
1	577.029,572 390.584,314	2	577.113,164 390.519,66	105.678
2	577.113,164 390.519,66	3	577.115,73 390.522,546	3.862
3	577.115,73 390.522,546	4	577.032,211 390.587,144	105.586
4	577.032,211 390.587,144	1	577.029,572 390.584,314	3.87

**** Lungimile segmentelor sunt determinate în planul de proiecție Stereo 70 și sunt rotunjite la 1 milimetru.**

***** Distanța dintre puncte este formată din segmente cumulate ce sunt mai mici decât valoarea 1 milimetru.**

**DATE DESPRE IMOBILUL NR. 3841**

Oficiul de Cadastru și Publicitate Imobiliară PRAHOVA
Biroul de Cadastru și Publicitate Imobiliară Ploiești

A. Partea I. Descrierea imobilului

TEREN Extravilan

Nr. CF vechi:1476
Nr. cadastral vechi:1753

Adresa: Jud. Prahova

Nr. Crt	Nr cadastral Nr. topografic	Suprafața* (mp)	Observații / Referințe
A1	25435	1.000	Sector cadastral:22 Teren neimprejmuit;

B. Partea II. Proprietari și acte

Inscrieri privitoare la dreptul de proprietate și alte drepturi reale		Referințe
24555 / 02/09/2005		
Act Notarial nr. 5418, din 01/09/2005 emis de NP IVAN CONSTANTIN;		
B1	Intabulare, drept de PROPRIETATEcumparare, dobandit prin Conventie, cota actuala 1/1, cota initiala 1/1 1) LUCA LIVIU 2) LUCA CRISTINA LIDIA <i>OBSERVATII: (provenita din conversia CF 1476)</i>	A1
14008 / 17/02/2015		
Act Normativ nr. 17, din 07/03/2014 emis de PARLAMENTUL ROMANIEI;		
B2	se noteaza faptul ca imobilul se afla sub incidenta Legii 17/2014	A1

C. Partea III. SARCINI

Inscrieri privind dezmembramintele dreptului de proprietate, drepturi reale de garanție și sarcini		Referințe
69069 / 16/11/2011		
Act Administrativ nr. 916/P, din 15/11/2011 emis de PARCHETUL DE PE LANGA I.C.C.J.;		
C1	se noteaza sechestrul asigurator la cererea Parchetului de pe langa Inalta Curte de Casatie si Justitie - Sectia de Urmarire Penala si Criminalistica	A1
917 / 10/01/2012		
Act Administrativ nr. 916/P/2011, din 22/12/2011 emis de PARCHETUL DE PE LANGA I.C.C.J.;		
C2	se noteaza procesul verbal emis in dosar nr.916/P/2011 la data de 22.12.2011 la cererea Parchetului de pe langa Inalta Curte de Casatie si Justitie - Sectia de Urmarire Penala si Criminalistica	A1
83847 / 05/12/2013		
Act Administrativ nr. 221/D/P/2011, din 14/11/2013 emis de PICCJ;		
C3	se noteaza sechestrul asiguratoriu la cererea Parchetului de pe langa Inalta Curte de Casatie si Justitie asupra cotei din imobil proprietatea lui Luca Liviu	A1
10239 / 07/02/2018		
Ordonanta nr. 84/P/2010, din 31/01/2018 emis de PICCJ-DNA (act administrativ nr F.N. din 06.02.2018, emis de PARCHETUL DE PE LANGA INALTA CURTE DE CASATIE SI JUSTITIE-D.N.A.);		
C4	se noteaza sechestrul asiguratoriu pana la concurenta sumei de 8.304.108 Lei la cererea Parchetului de pe Langa Inalta Curte de Casatie si Justitie -Directia Nationala Anticoruptie (asupra cotei parti din imobil proprietatea lui Luca Liviu)	A1
43392 / 16/05/2018		
Hotarare Judecatoreasca nr. 2901, din 13/12/2016 emis de TRIBUNALUL BUCURESTI;		
C5	se mentine sechestrul asiguratoriu dispus prin Ordonanta nr. 221/D/P/2011 din data de 16.10.2013, pana la concurenta sumei de 41.213.717 RON si 12.808.332 EUR,la cererea Tribunalului Bucuresti Sectia I Penala -Departamentul Executari Penale (asupra cotei parti din imobil proprietatea lui Luca Liviu)	A1
97664 / 28/07/2021		
Ordonanta nr. 84/P/2010, din 16/07/2021 emis de PICCJ;		

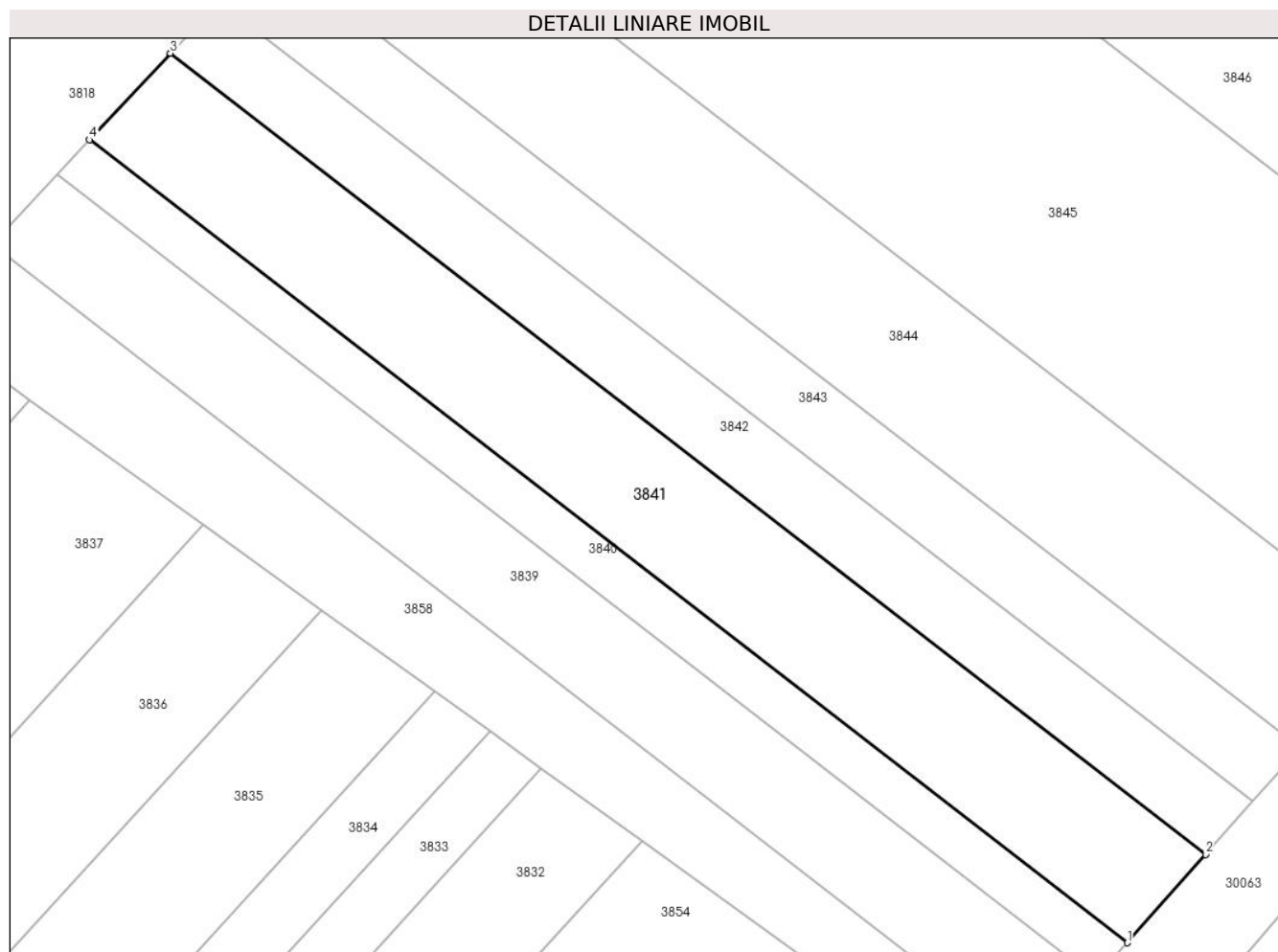
Inscrieri privind dezmembramintele dreptului de proprietate, drepturi reale de garanție și sarcini		Referințe
C6	se noteaza mentinerea sechestrului asiguratoriu dispus prin Ordonanta nr.84/D/P/2010 din data de 31.01.2018 de Parchetului de pe Langa Inalta Curte de Casatie si Justitie -DNA in scris sub C4 prin incheierea nr. 10239/2018 (asupra cotei din imobil proprietatea lui LUCA LIVIU)	A1
88598 / 07/07/2022		
Ordonanta nr. 84/P/2010, din 29/06/2022 emis de PICCJ;		
C7	se noteaza mentinerea sechestrului asiguratoriu dispus prin Ordonanta nr.84/D/P/2010 din data de 31.01.2018 de Parchetul de pe Langa Inalta Curte de Casatie si Justitie -DNA in scris sub C4 prin incheierea nr. 10239/2018 si mentinut sub C6 prin incheierea nr. 97664/2021 (asupra cotei din imobil proprietatea lui LUCA LIVIU)	A1
66838 / 29/04/2024		
Act Administrativ nr. 306-2023, din 09/04/2024 emis de Ex. Jud. Galea Cristian Viorel (hotarare judecatoreasca nr 2203/281/2023 din 13.02.2023, emis de JUDECĂTORIA PLOIEȘTI);		
C8	se notează urmărirea silită imobiliară din dosar de executare nr 306/2023, pentru recuperarea sumei totale de 103995354,91 LEI reprezentând debit și cheltuieli de executare silită, în favoarea creditoarei ASOCIAȚIA SALARIAȚILOR din S.N.P. Petrom S.A. - PETROM, la cererea executorului judecătoresc Galea Cristian Viorel, (asupra cotei părți din imobil aparținând numitului Luca Liviu)	A1

Anexa Nr. 1 La Partea I

Teren

Nr cadastral	Suprafața (mp)*	Observații / Referințe
25435	1.000	

* Suprafața este determinată în planul de proiecție Stereo 70.



Date referitoare la teren

Crt	Categorie folosință	Intra vilan	Suprafața (mp)	Tarla	Parcelă	Nr. topo	Observații / Referințe
1	padure	NU	1.000	3	415/24	-	

Lungime Segmente

1) Valorile lungimilor segmentelor sunt obținute din proiecție în plan.

Punct început	X / Y	Punct sfârșit	X / Y	Lungime segment (** (m)
1	577.115,73 390.522,546	2	577.122,044 390.529,649	9.504
2	577.122,044 390.529,649	3	577.038,706 390.594,107	105.357
3	577.038,706 390.594,107	4	577.032,211 390.587,144	9.522
4	577.032,211 390.587,144	1	577.115,73 390.522,546	105.586

** Lungimile segmentelor sunt determinate în planul de proiecție Stereo 70 și sunt rotunjite la 1 milimetru.

***** Distanţa dintre puncte este formată din segmente cumulate ce sunt mai mici decât valoarea 1 milimetru.**

**DATE DESPRE IMOBILUL NR. 3842**

Oficiul de Cadastru și Publicitate Imobiliară PRAHOVA
Biroul de Cadastru și Publicitate Imobiliară Ploiești

A. Partea I. Descrierea imobilului

TEREN Extravilan

Adresa: Jud. Prahova

Nr. Crt	Nr cadastral Nr. topografic	Suprafața* (mp)	Observații / Referințe
A1		600	Sector cadastral:22 Teren neimprejmuit;

B. Partea II. Proprietari și acte

Inscrieri privitoare la dreptul de proprietate și alte drepturi reale		Referințe
/		
Act Notarial nr. 7463, din 05/12/1997 emis de NP IVAN CONSTANTIN;		
B1	Intabulare, drept de PROPRIETATE, cu titlu de partaj voluntar, dobandit prin lesire Din Indiviziune, cota actuala 1/1, cota initiala 1/1 1) MARIN ANA-ELENA	A1

C. Partea III. SARCINI .

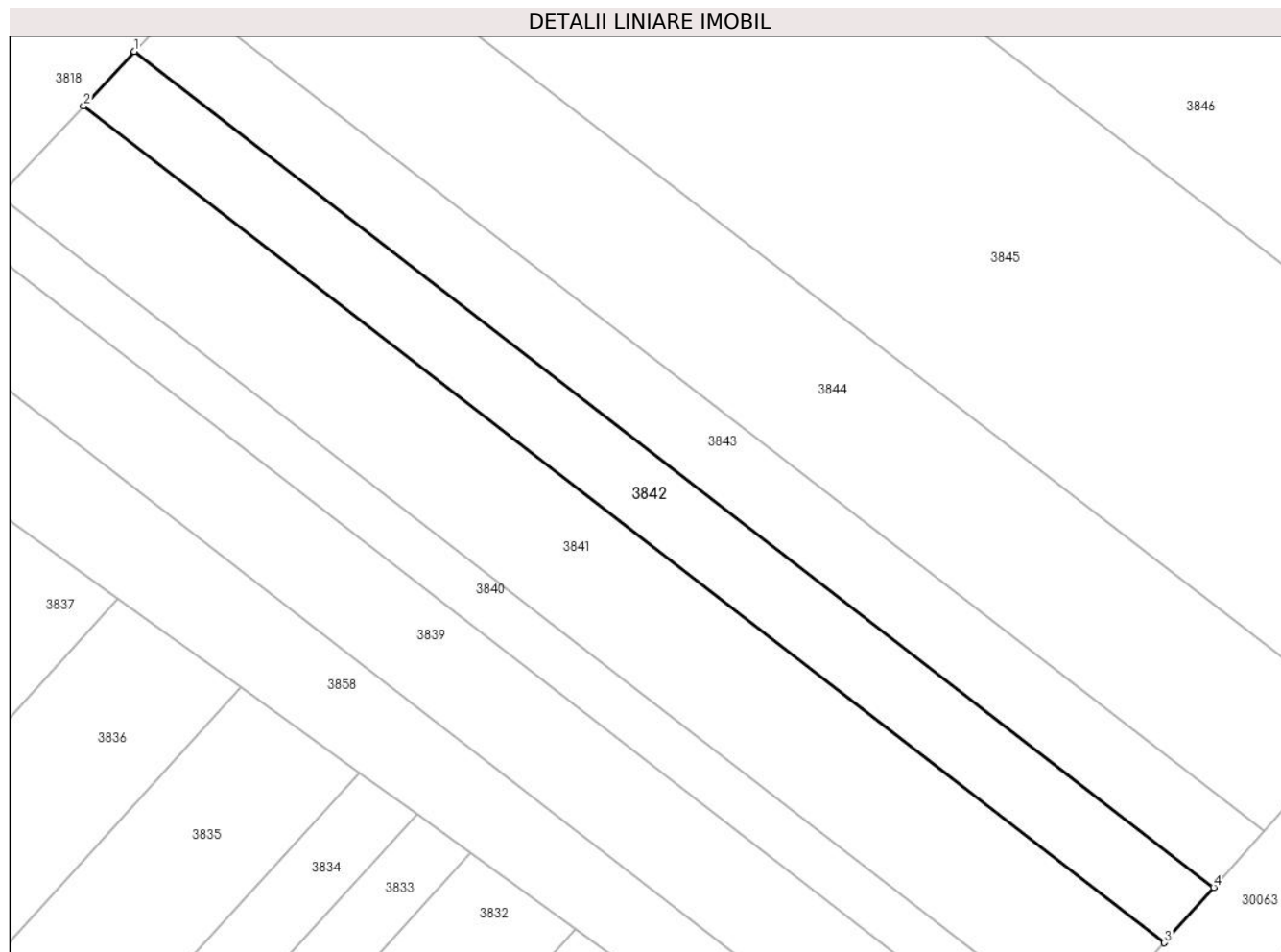
Inscrieri privind dezmembramintele dreptului de proprietate, drepturi reale de garanție și sarcini	Referințe
NU SUNT	

Anexa Nr. 1 La Partea I

Teren

Nr cadastral	Suprafața (mp)*	Observații / Referințe
	600	

* Suprafața este determinată în planul de proiecție Stereo 70.



Date referitoare la teren

Crt	Categorie folosință	Intravilan	Suprafața (mp)	Tarla	Parcelă	Nr. topo	Observații / Referințe
1	padure	NU	600	3	415/25	-	DIFERENȚA DE SUPRAFAȚA SE REGĂSEȘTE LA ID 3843

Lungime Segmente

1) Valorile lungimilor segmentelor sunt obținute din proiecție în plan.

Punct început	X / Y	Punct sfârșit	X / Y	Lungime segment (** (m)
1	577.042,609 390.598,293	2	577.038,706 390.594,107	5.723
2	577.038,706 390.594,107	3	577.122,044 390.529,649	105.357
3	577.122,044 390.529,649	4	577.125,838 390.533,919	5.712
4	577.125,838 390.533,919	1	577.042,609 390.598,293	105.219

**** Lungimile segmentelor sunt determinate în planul de proiecție Stereo 70 și sunt rotunjite la 1 milimetru.**

***** Distanța dintre puncte este formată din segmente cumulate ce sunt mai mici decât valoarea 1 milimetru.**

**DATE DESPRE IMOBILUL NR. 3843**

Oficiul de Cadastru și Publicitate Imobiliară PRAHOVA
Biroul de Cadastru și Publicitate Imobiliară Ploiești

A. Partea I. Descrierea imobilului

TEREN Extravilan

Nr. CF vechi:8220

Nr. cadastral vechi:11273

Adresa: Jud. Prahova

Nr. Crt	Nr cadastral Nr. topografic	Suprafața* (mp)	Observații / Referințe
A1	21914	Din acte: 600 Masurata: 608	Sector cadastral:22 Teren neimprejmuț;

B. Partea II. Proprietari și acte

Inscrieri privitoare la dreptul de proprietate și alte drepturi reale	Referințe
64517 / 09/11/2007	
Act Notarial nr. 7463, din 05/12/1997 emis de NP IVAN C-TIN;	
B1	A1
Intabulare, drept de PROPRIETATE, dobandit prin lesire Din Indiviziune, cota actuala 1/1, cota initiala 1/1 1) DINESCU NICULAE	
75881 / 11/11/2008	
Act Notarial nr. 19900, din 05/11/2008 emis de NP IVAN C-TIN;	
B2	A1
se noteaza incheierea de rectificare aut.sub nr.19900/05.11.2008 la actul de partaj voluntar aut.sub nr.7463/05.12.1997 de notar public Ivan Constantin	
165542 / 01/11/2023	
Act Administrativ nr. C9452, din 30/10/2023 emis de OCPI PRAHOVA;	
B3	A1
se actualizează din oficiu informațiile cadastrale în sensul completării la rubrica observații cu mențiunea:„imobil înregistrat în planul cadastral fără formă și localizare corectă”	

C. Partea III. SARCINI .

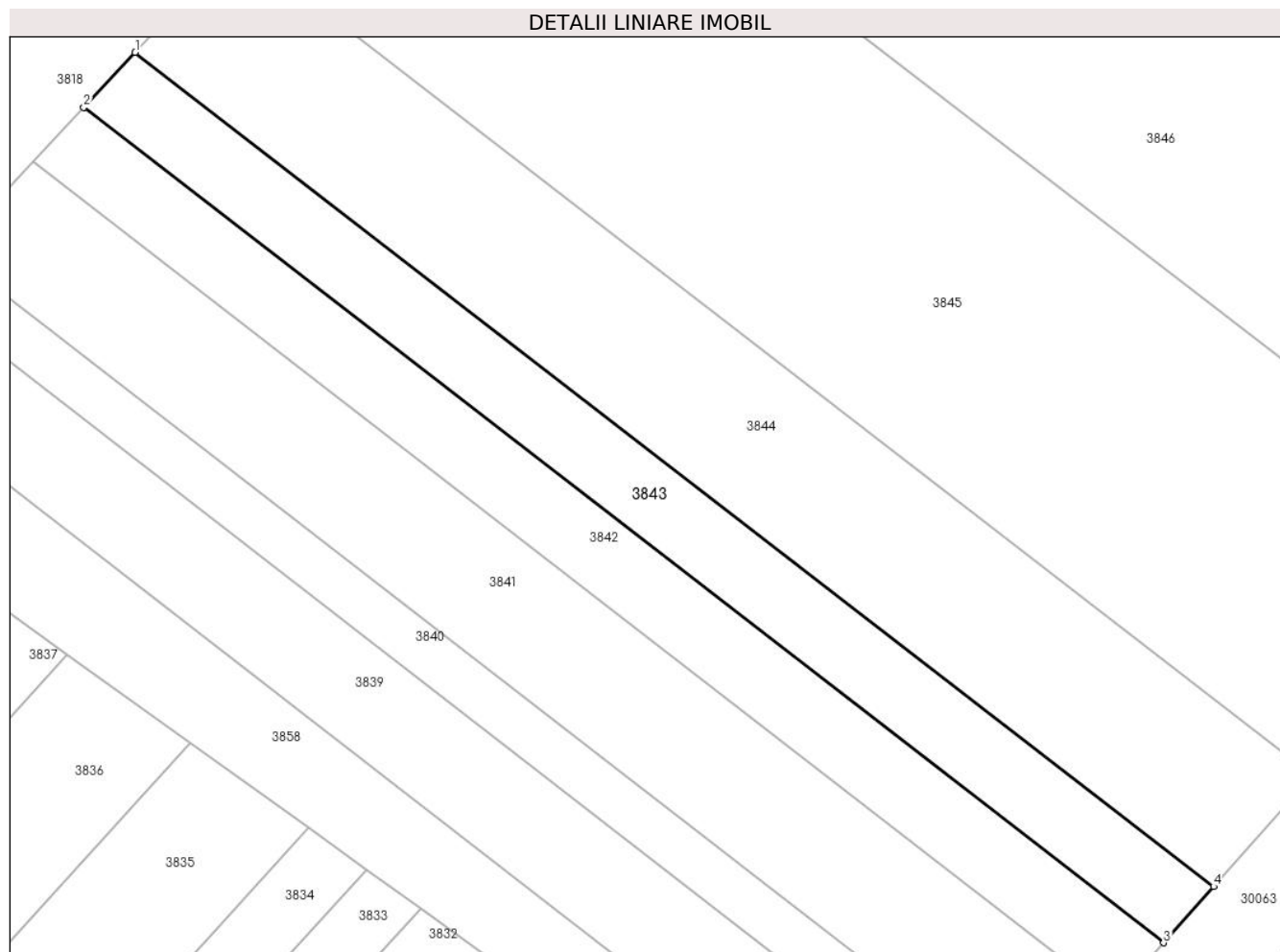
Inscrieri privind dezmembramintele dreptului de proprietate, drepturi reale de garanție și sarcini	Referințe
NU SUNT	

Anexa Nr. 1 La Partea I

Teren

Nr cadastral	Suprafața (mp)*	Observații / Referințe
21914	Din acte: 600 Masurata: 608	

* Suprafața este determinată în planul de proiecție Stereo 70.



Date referitoare la teren

Crt	Categorie folosință	Intra vilan	Suprafața (mp)	Tarla	Parcelă	Nr. topo	Observații / Referințe
1	padure	NU	608	3	415/25	-	

Lungime Segmente

1) Valorile lungimilor segmentelor sunt obținute din proiecție în plan.

Punct început	X / Y	Punct sfârșit	X / Y	Lungime segment (** (m)
1	577.046,57 390.602,539	2	577.042,609 390.598,293	5.807
2	577.042,609 390.598,293	3	577.125,838 390.533,919	105.219
3	577.125,838 390.533,919	4	577.129,689 390.538,251	5.796
4	577.129,689 390.538,251	1	577.046,57 390.602,539	105.08

**** Lungimile segmentelor sunt determinate în planul de proiecție Stereo 70 și sunt rotunjite la 1 milimetru.**

***** Distanța dintre puncte este formată din segmente cumulate ce sunt mai mici decât valoarea 1 milimetru.**

**DATE DESPRE IMOBILUL NR. 3844**

Oficiul de Cadastru și Publicitate Imobiliară PRAHOVA
Biroul de Cadastru și Publicitate Imobiliară Ploiești

A. Partea I. Descrierea imobilului

TEREN Extravilan

Adresa: Jud. Prahova

Nr. Crt	Nr cadastral Nr. topografic	Suprafața* (mp)	Observații / Referințe
A1		1.200	Sector cadastral:22 Teren neimprejmit;

B. Partea II. Proprietari și acte

Inscrieri privitoare la dreptul de proprietate și alte drepturi reale	Referințe
/	
Act Administrativ nr. 52642, din 12/03/1996 emis de CJSDPAT PRAHOVA;	
B1	A1
Intabulare, drept de PROPRIETATE, dobandit prin Reconstituire, cota actuala 1/1, cota initiala 1/1	
1) TOMA MARIA	

C. Partea III. SARCINI .

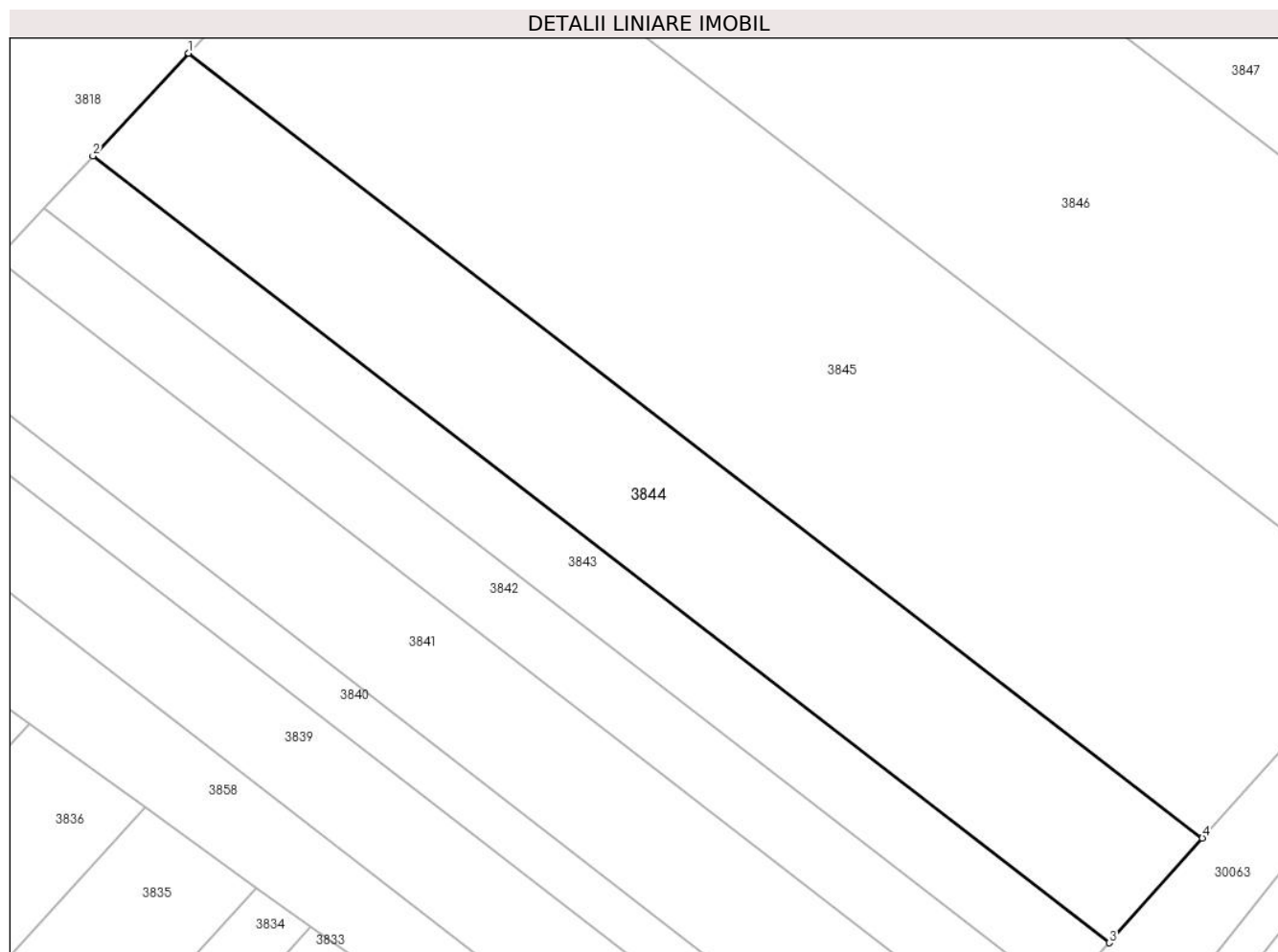
Inscrieri privind dezmembramintele dreptului de proprietate, drepturi reale de garanție și sarcini	Referințe
NU SUNT	

Anexa Nr. 1 La Partea I

Teren

Nr cadastral	Suprafața (mp)*	Observații / Referințe
	1.200	

* Suprafața este determinată în planul de proiecție Stereo 70.



Date referitoare la teren

Crt	Categorie folosință	Intra vilan	Suprafața (mp)	Tarla	Parcelă	Nr. topo	Observații / Referințe
1	padure	NU	1.200	3	415/26	-	

Lungime Segmente

1) Valorile lungimilor segmentelor sunt obținute din proiecție în plan.

Punct început	X / Y	Punct sfârșit	X / Y	Lungime segment (** (m)
1	577.054,402 390.610,937	2	577.046,57 390.602,539	11.483
2	577.046,57 390.602,539	3	577.129,689 390.538,251	105.08
3	577.129,689 390.538,251	4	577.137,303 390.546,817	11.461
4	577.137,303 390.546,817	1	577.054,402 390.610,937	104.804

** Lungimile segmentelor sunt determinate în planul de proiecție Stereo 70 și sunt rotunjite la 1 milimetru.

***** Distanţa dintre puncte este formată din segmente cumulate ce sunt mai mici decât valoarea 1 milimetru.**

**DATE DESPRE IMOBILUL NR. 3845**

Oficiul de Cadastru și Publicitate Imobiliară PRAHOVA
Biroul de Cadastru și Publicitate Imobiliară Ploiești

A. Partea I. Descrierea imobilului

TEREN Extravilan

Adresa: Jud. Prahova

Nr. Crt	Nr cadastral Nr. topografic	Suprafața* (mp)	Observații / Referințe
A1		2.500	Sector cadastral:22 Teren neimprejmuit;

B. Partea II. Proprietari și acte

Inscrieri privitoare la dreptul de proprietate și alte drepturi reale	Referințe
/	
Act Administrativ nr. 46266, din 29/11/1995 emis de CJSDPAT PRAHOVA;	
B1	A1
Intabulare, drept de PROPRIETATE, dobandit prin Reconstituire, cota actuala 1/1, cota initiala 1/1	
1) PAVEL ZAMFIRESCU ILIE	

C. Partea III. SARCINI .

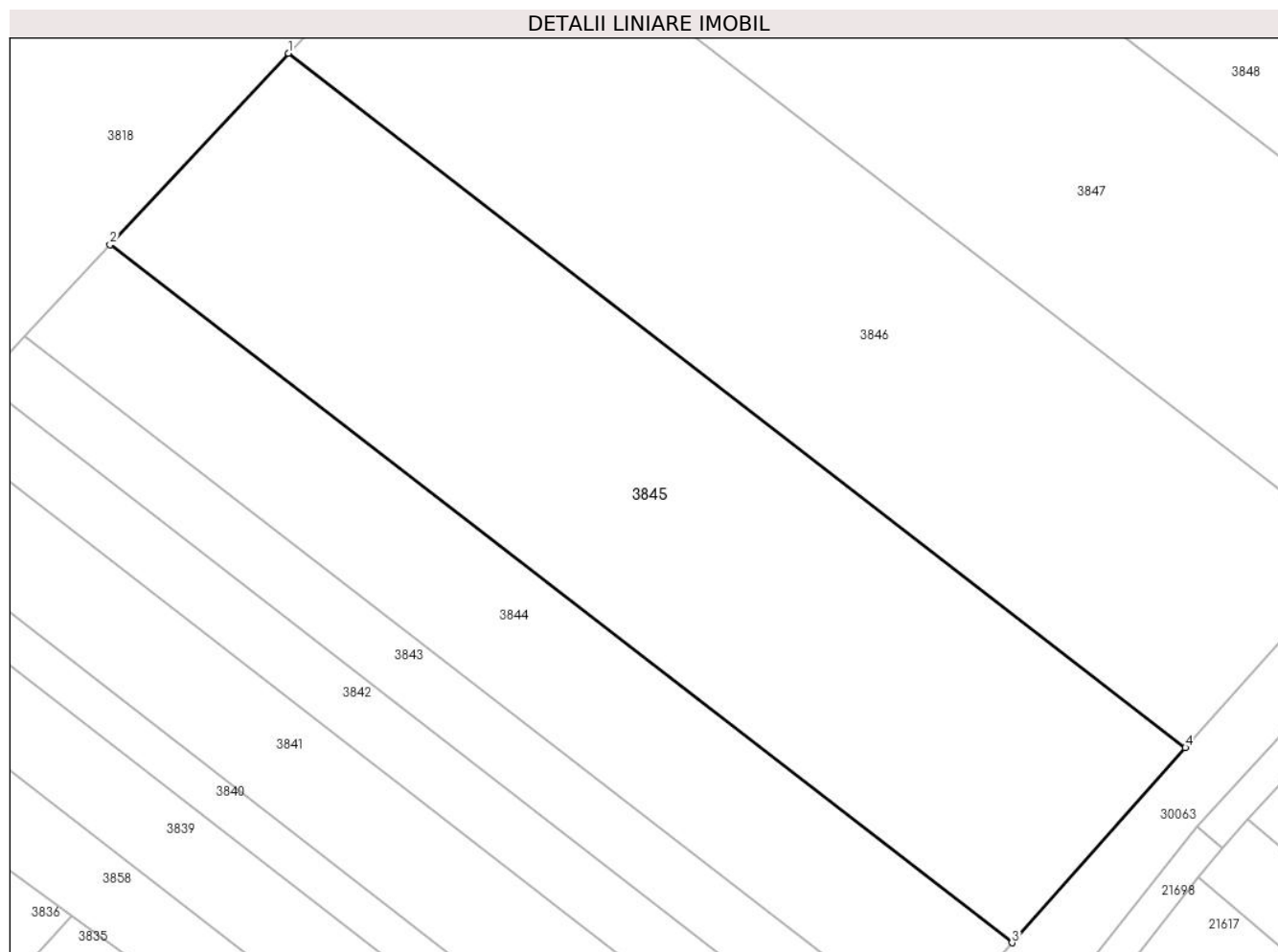
Inscrieri privind dezmembramintele dreptului de proprietate, drepturi reale de garanție și sarcini	Referințe
NU SUNT	

Anexa Nr. 1 La Partea I

Teren

Nr cadastral	Suprafața (mp)*	Observații / Referințe
	2.500	

* Suprafața este determinată în planul de proiecție Stereo 70.



Date referitoare la teren

Crt	Categorie folosință	Intravilan	Suprafața (mp)	Tarla	Parcelă	Nr. topo	Observații / Referințe
1	padure	NU	2.500	3	415/27	-	

Lungime Segmente

1) Valorile lungimilor segmentelor sunt obținute din proiecție în plan.

Punct început	X / Y	Punct sfârșit	X / Y	Lungime segment (** (m)
1	577.070,786 390.628,505	2	577.054,402 390.610,937	24.022
2	577.054,402 390.610,937	3	577.137,303 390.546,817	104.804
3	577.137,303 390.546,817	4	577.153,231 390.564,737	23.976
4	577.153,231 390.564,737	1	577.070,786 390.628,505	104.228

** Lungimile segmentelor sunt determinate în planul de proiecție Stereo 70 și sunt rotunjite la 1 milimetru.

***** Distanţa dintre puncte este formată din segmente cumulate ce sunt mai mici decât valoarea 1 milimetru.**

**DATE DESPRE IMOBILUL NR. 3846**

Oficiul de Cadastru și Publicitate Imobiliară PRAHOVA
Biroul de Cadastru și Publicitate Imobiliară Ploiești

A. Partea I. Descrierea imobilului

TEREN Extravilan

Adresa: Jud. Prahova

Nr. Crt	Nr cadastral Nr. topografic	Suprafața* (mp)	Observații / Referințe
A1		2.500	Sector cadastral:22 Teren neimprejmuit;

B. Partea II. Proprietari și acte

Inscrieri privitoare la dreptul de proprietate și alte drepturi reale	Referințe
/	
Act Administrativ nr. 46261, din 02/10/1995 emis de CJSDPAT PRAHOVA;	
B1	A1
Intabulare, drept de PROPRIETATE, dobandit prin Reconstituire, cota actuala 1/1, cota initiala 1/1	
1) PAVEL ZAMFIR GHEORGHE	

C. Partea III. SARCINI .

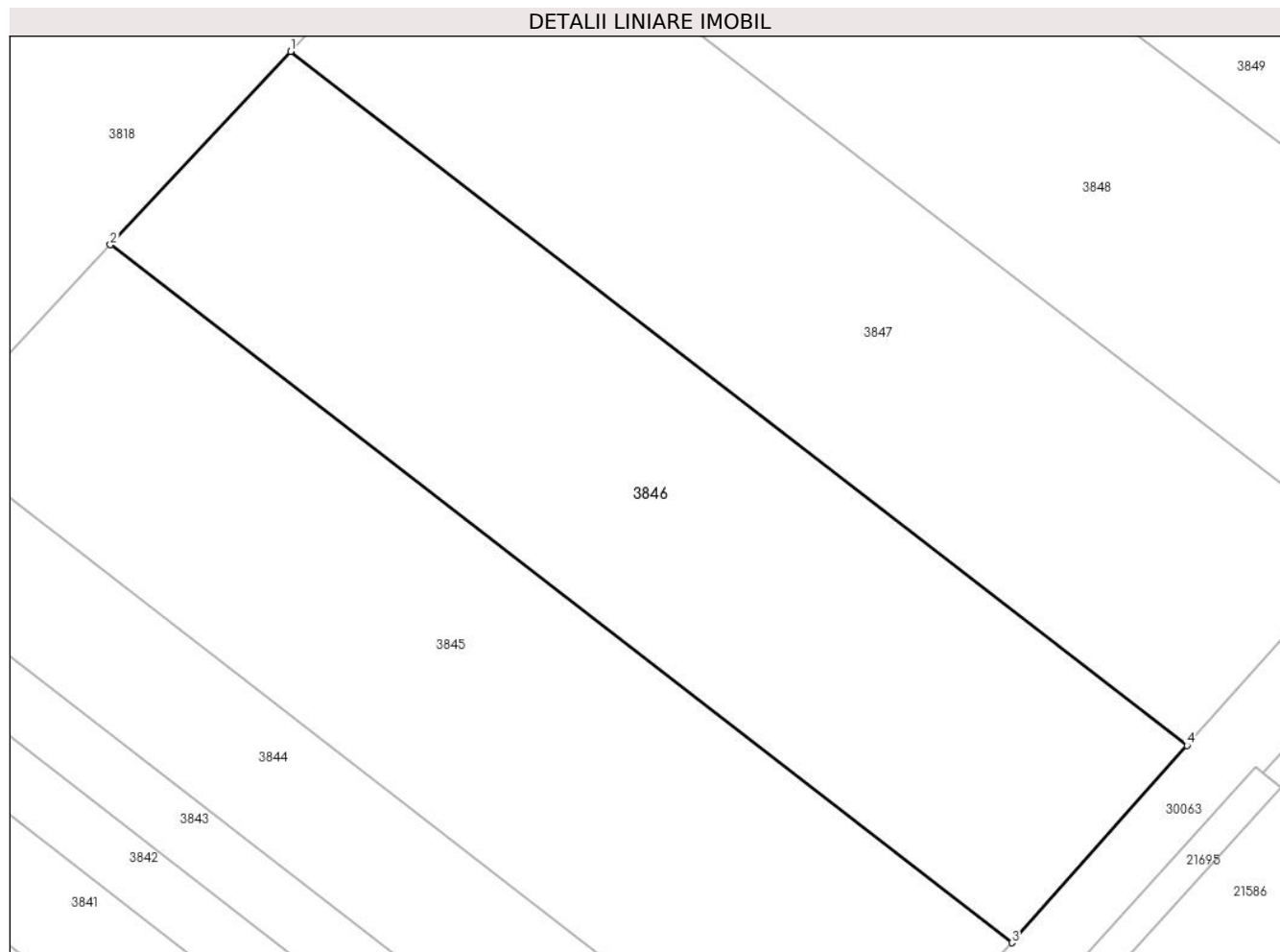
Inscrieri privind dezmembramintele dreptului de proprietate, drepturi reale de garanție și sarcini	Referințe
NU SUNT	

Anexa Nr. 1 La Partea I

Teren

Nr cadastral	Suprafața (mp)*	Observații / Referințe
	2.500	

* Suprafața este determinată în planul de proiecție Stereo 70.



Date referitoare la teren

Crt	Categorie folosință	Intravilan	Suprafața (mp)	Tarla	Parcelă	Nr. topo	Observații / Referințe
1	padure	NU	2.500	3	415/28	-	

Lungime Segmente

1) Valorile lungimilor segmentelor sunt obținute din proiecție în plan.

Punct început	X / Y	Punct sfârșit	X / Y	Lungime segment (** (m)
1	577.087,261 390.646,17	2	577.070,786 390.628,505	24.155
2	577.070,786 390.628,505	3	577.153,231 390.564,737	104.228
3	577.153,231 390.564,737	4	577.169,248 390.582,757	24.109
4	577.169,248 390.582,757	1	577.087,261 390.646,17	103.649

** Lungimile segmentelor sunt determinate în planul de proiecție Stereo 70 și sunt rotunjite la 1 milimetru.

***** Distanţa dintre puncte este formată din segmente cumulate ce sunt mai mici decât valoarea 1 milimetru.**

**DATE DESPRE IMOBILUL NR. 3847**

Oficiul de Cadastru și Publicitate Imobiliară PRAHOVA
Biroul de Cadastru și Publicitate Imobiliară Ploiești

A. Partea I. Descrierea imobilului

TEREN Extravilan

Adresa: Jud. Prahova

Nr. Crt	Nr cadastral Nr. topografic	Suprafața* (mp)	Observații / Referințe
A1		2.500	Sector cadastral:22 Teren neimprejmuit;

B. Partea II. Proprietari și acte

Inscrieri privitoare la dreptul de proprietate și alte drepturi reale		Referințe
/		
Act Administrativ nr. 46223, din 29/09/1995 emis de CJSDPAT PRAHOVA;		
B1	Intabulare, drept de PROPRIETATE, dobandit prin Reconstituire, cota actuala 1/1, cota initiala 1/1 1) GHIȚĂ GH CONSTANTIN 2) IONIȚĂ GH IOANA 3) TUDOR ANA	A1

C. Partea III. SARCINI .

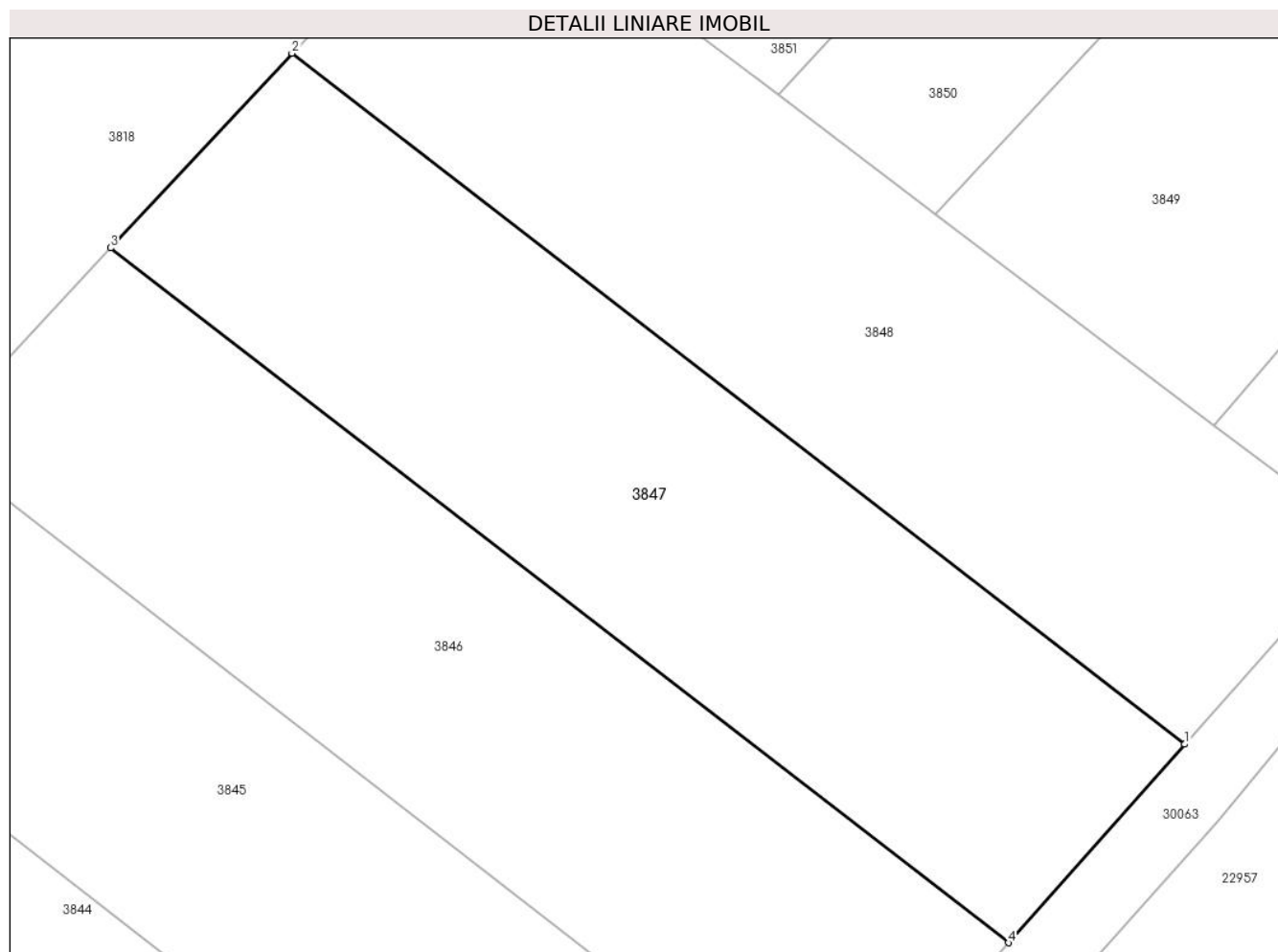
Inscrieri privind dezmembramintele dreptului de proprietate, drepturi reale de garanție și sarcini	Referințe
NU SUNT	

Anexa Nr. 1 La Partea I

Teren

Nr cadastral	Suprafața (mp)*	Observații / Referințe
	2.500	

* Suprafața este determinată în planul de proiecție Stereo 70.



Date referitoare la teren

Crt	Categorie folosință	Intra vilan	Suprafața (mp)	Tarla	Parcelă	Nr. topo	Observații / Referințe
1	padure	NU	2.500	3	415/29	-	

Lungime Segmente

1) Valorile lungimilor segmentelor sunt obținute din proiecție în plan.

Punct început	X / Y	Punct sfârșit	X / Y	Lungime segment (** (m)
1	577.185,354 390.600,878	2	577.103,829 390.663,934	103.065
2	577.103,829 390.663,934	3	577.087,261 390.646,17	24.291
3	577.087,261 390.646,17	4	577.169,248 390.582,757	103.649
4	577.169,248 390.582,757	1	577.185,354 390.600,878	24.244

** Lungimile segmentelor sunt determinate în planul de proiecție Stereo 70 și sunt rotunjite la 1 milimetru.

***** Distanţa dintre puncte este formată din segmente cumulate ce sunt mai mici decât valoarea 1 milimetru.**

**DATE DESPRE IMOBILUL NR. 3848**

Oficiul de Cadastru și Publicitate Imobiliară PRAHOVA
Biroul de Cadastru și Publicitate Imobiliară Ploiești

A. Partea I. Descrierea imobilului

TEREN Extravilan

Adresa: Jud. Prahova

Nr. Crt	Nr cadastral Nr. topografic	Suprafața* (mp)	Observații / Referințe
A1		2.500	Sector cadastral:22 Teren neimprejmuit;

B. Partea II. Proprietari și acte

Inscrieri privitoare la dreptul de proprietate și alte drepturi reale		Referințe
/		
Act Administrativ nr. 52648, din 12/03/1996 emis de CJSDPAT PRAHOVA;		
B1	Intabulare, drept de PROPRIETATE, dobandit prin Reconstituire, cota actuala 1/1, cota initiala 1/1 1) STĂNESCU GHEORGHE	A1

C. Partea III. SARCINI .

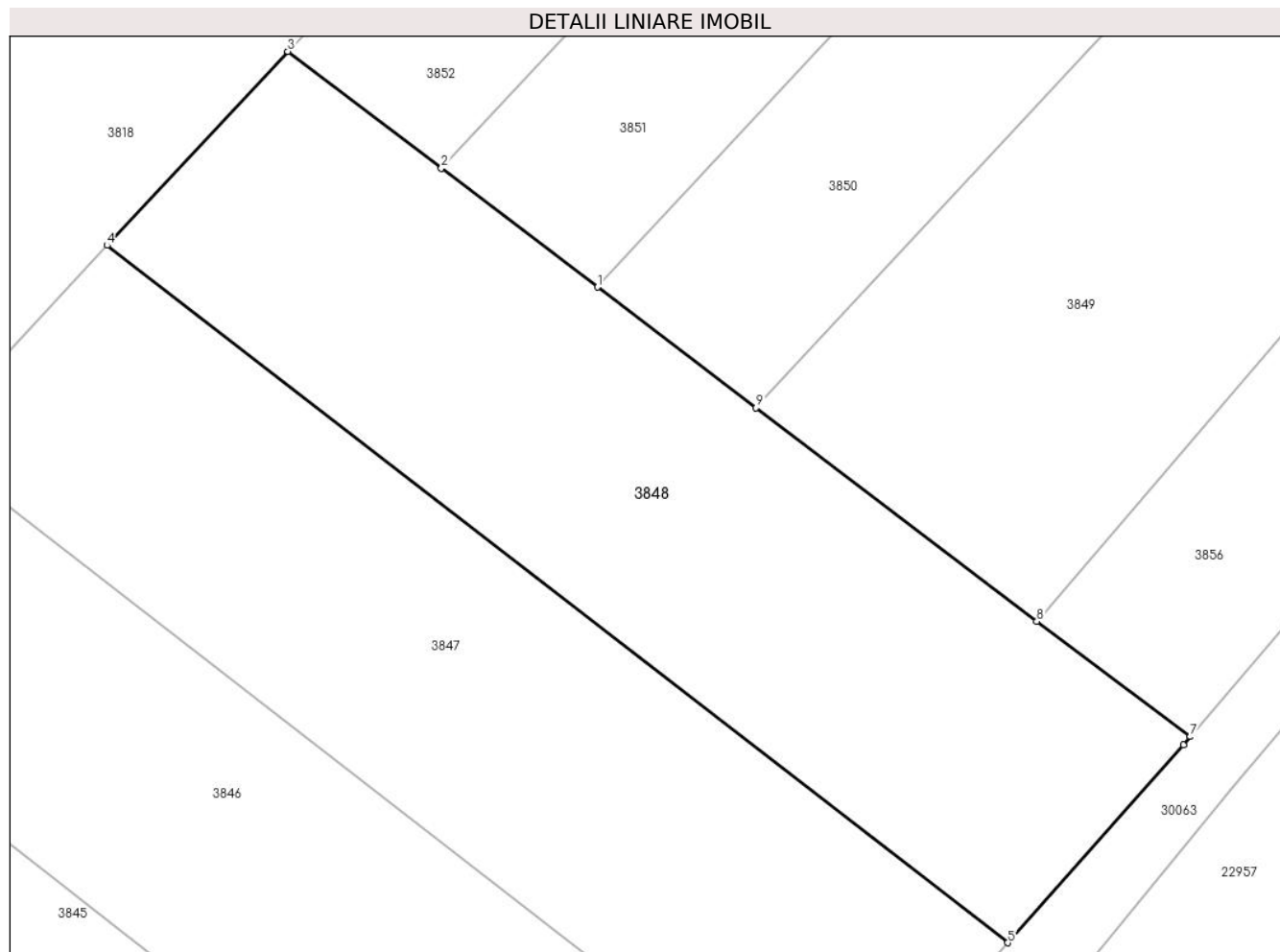
Inscrieri privind dezmembramintele dreptului de proprietate, drepturi reale de garanție și sarcini	Referințe
NU SUNT	

Anexa Nr. 1 La Partea I

Teren

Nr cadastral	Suprafața (mp)*	Observații / Referințe
	2.500	

* Suprafața este determinată în planul de proiecție Stereo 70.



Date referitoare la teren

Crt	Categorie folosință	Intravilan	Suprafața (mp)	Tarla	Parcelă	Nr. topo	Observații / Referințe
1	padure	NU	2.500	3	415/30	-	

Lungime Segmente

1) Valorile lungimilor segmentelor sunt obținute din proiecție în plan.

Punct început	X / Y	Punct sfârșit	X / Y	Lungime segment (** (m)
1	577.148,222 390.660,168	2	577.134,094 390.670,905	17.745
2	577.134,094 390.670,905	3	577.120,188 390.681,475	17.467
3	577.120,188 390.681,475	4	577.103,829 390.663,934	23.985
4	577.103,829 390.663,934	5	577.185,354 390.600,878	103.065
5	577.185,354 390.600,878	6	577.201,258 390.618,771	23.939

Punct început	X / Y	Punct sfârșit	X / Y	Lungime segment (** (m)
6	577.201,258 390.618,771	7	577.201,892 390.619,516	0.978
7	577.201,892 390.619,516	8	577.187,994 390.629,939	17.372
8	577.187,994 390.629,939	9	577.162,581 390.649,254	31.92
9	577.162,581 390.649,254	1	577.148,222 390.660,168	18.036

** Lungimile segmentelor sunt determinate în planul de proiecție Stereo 70 și sunt rotunjite la 1 milimetru.

*** Distanța dintre puncte este formată din segmente cumulate ce sunt mai mici decât valoarea 1 milimetru.

**DATE DESPRE IMOBILUL NR. 3849**

Oficiul de Cadastru și Publicitate Imobiliară PRAHOVA
Biroul de Cadastru și Publicitate Imobiliară Ploiești

A. Partea I. Descrierea imobilului

TEREN Extravilan

Adresa: Jud. Prahova

Nr. Crt	Nr cadastral Nr. topografic	Suprafața* (mp)	Observații / Referințe
A1		3.800	Sector cadastral:22 Teren neimprejmut;

B. Partea II. Proprietari și acte

Inscrieri privitoare la dreptul de proprietate și alte drepturi reale		Referințe
/		
Act Administrativ nr. 46252, din 02/10/1995 emis de CJSDPAT PRAHOVA;		
B1	Intabulare, drept de PROPRIETATE, dobandit prin Reconstituire, cota actuala 1/1, cota initiala 1/1 1) TOMA N GHEORGHE 2) TOMA N ION DEFUNCT:Da 3) TOMA N EMANOIL 4) TOMA N VASILE 5) AVRAM N MARIA 6) STAN N ELENA	A1

C. Partea III. SARCINI .

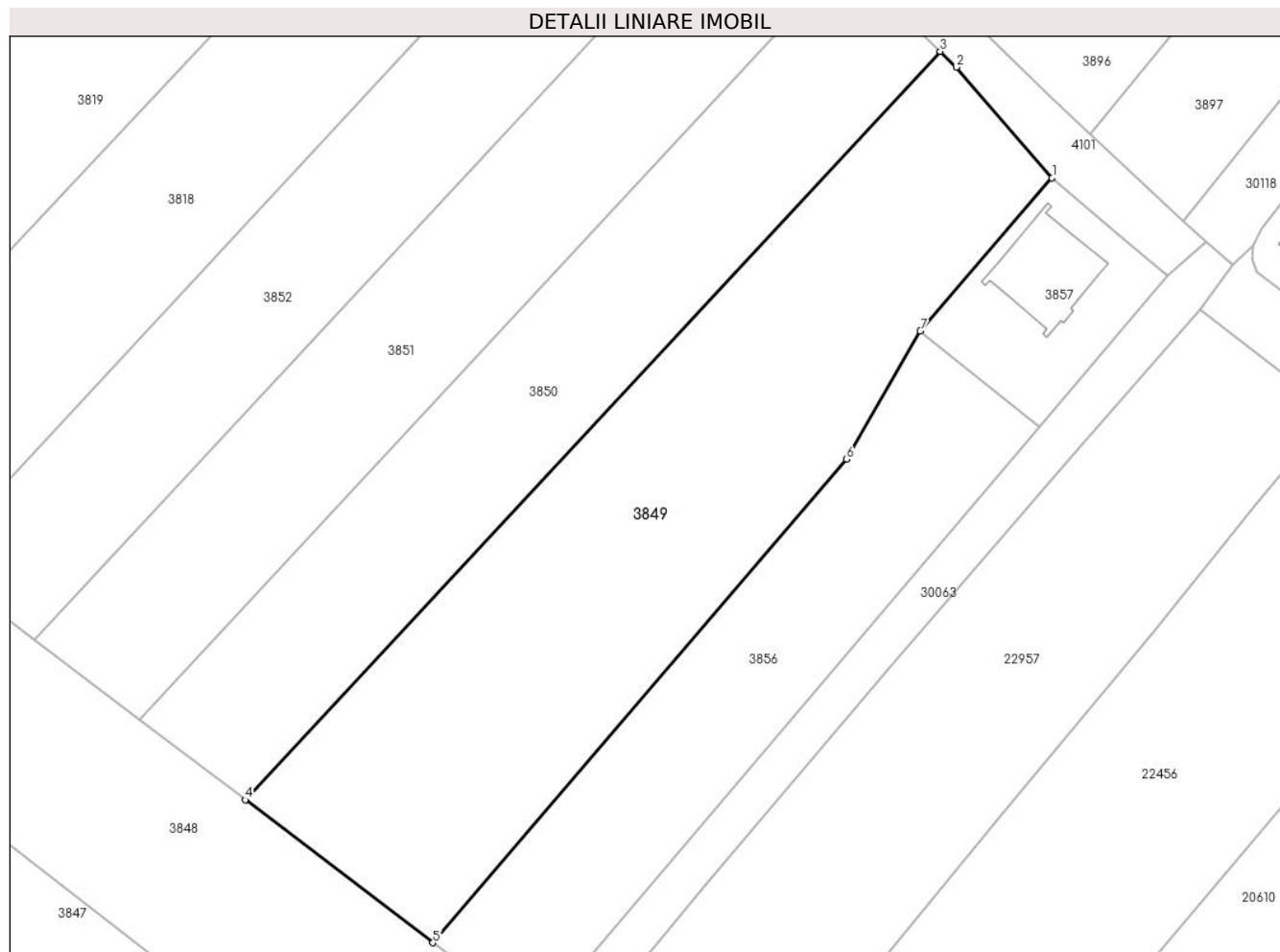
Inscrieri privind dezmembramintele dreptului de proprietate, drepturi reale de garanție și sarcini	Referințe
NU SUNT	

Anexa Nr. 1 La Partea I

Teren

Nr cadastral	Suprafața (mp)*	Observații / Referințe
	3.800	

* Suprafața este determinată în planul de proiecție Stereo 70.



Date referitoare la teren

Crt	Categorie folosință	Intravilan	Suprafața (mp)	Tarla	Parcelă	Nr. topo	Observații / Referințe
1	padure	NU	3.800	3	415/34	-	

Lungime Segmente

1) Valorile lungimilor segmentelor sunt obținute din proiecție în plan.

Punct început	X / Y	Punct sfârșit	X / Y	Lungime segment (** (m)
1	577.271,793 390.733,353	2	577.258,812 390.748,294	19.792
2	577.258,812 390.748,294	3	577.256,644 390.750,43	3.043
3	577.256,644 390.750,43	4	577.162,581 390.649,254	138.146
4	577.162,581 390.649,254	5	577.187,994 390.629,939	31.92
5	577.187,994 390.629,939	6	577.243,994 390.695,31	86.078

Punct început	X / Y	Punct sfârșit	X / Y	Lungime segment (** (m)
6	577.243,994 390.695,31	7	577.253,945 390.712,634	19.979
7	577.253,945 390.712,634	1	577.271,793 390.733,353	27.346

** Lungimile segmentelor sunt determinate în planul de proiecție Stereo 70 și sunt rotunjite la 1 milimetru.

*** Distanța dintre puncte este formată din segmente cumulate ce sunt mai mici decât valoarea 1 milimetru.

**DATE DESPRE IMOBILUL NR. 3850**

Oficiul de Cadastru și Publicitate Imobiliară PRAHOVA
Biroul de Cadastru și Publicitate Imobiliară Ploiești

A. Partea I. Descrierea imobilului

TEREN Extravilan

Adresa: Jud. Prahova

Nr. Crt	Nr cadastral Nr. topografic	Suprafața* (mp)	Observații / Referințe
A1		2.500	Sector cadastral:22 Teren neimprijmit;

B. Partea II. Proprietari și acte

Inscrieri privitoare la dreptul de proprietate și alte drepturi reale		Referințe
/		
Act Administrativ nr. 46279, din 29/11/1995 emis de CJSDPAT PRAHOVA;		
B1	Intabulare, drept de PROPRIETATE, dobandit prin Reconstituire, cota actuala 1/1, cota initiala 1/1 1) ILIE C-TIN PETRE	A1

C. Partea III. SARCINI .

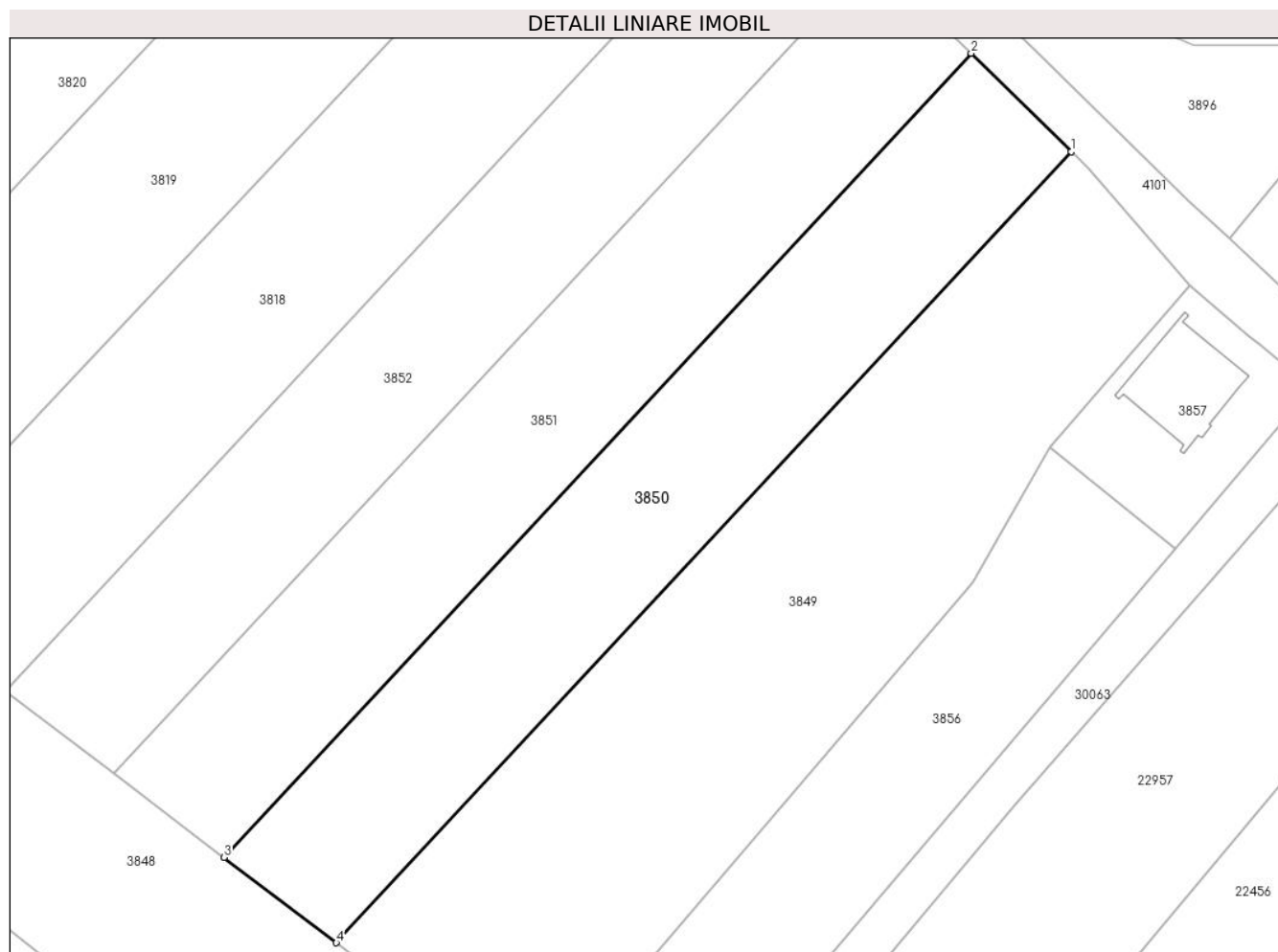
Inscrieri privind dezmembramintele dreptului de proprietate, drepturi reale de garanție și sarcini	Referințe
NU SUNT	

Anexa Nr. 1 La Partea I

Teren

Nr cadastral	Suprafața (mp)*	Observații / Referințe
	2.500	

* Suprafața este determinată în planul de proiecție Stereo 70.



Date referitoare la teren

Crt	Categorie folosință	Intra vilan	Suprafața (mp)	Tarla	Parcelă	Nr. topo	Observații / Referințe
1	padure	NU	2.500	3	415/33	-	

Lungime Segmente

1) Valorile lungimilor segmentelor sunt obținute din proiecție în plan.

Punct început	X / Y	Punct sfârșit	X / Y	Lungime segment (** (m)
1	577.256,644 390.750,43	2	577.243,852 390.763,029	17.955
2	577.243,852 390.763,029	3	577.148,222 390.660,168	140.447
3	577.148,222 390.660,168	4	577.162,581 390.649,254	18.036
4	577.162,581 390.649,254	1	577.256,644 390.750,43	138.146

** Lungimile segmentelor sunt determinate în planul de proiecție Stereo 70 și sunt rotunjite la 1 milimetru.

***** Distanţa dintre puncte este formată din segmente cumulate ce sunt mai mici decât valoarea 1 milimetru.**

**DATE DESPRE IMOBILUL NR. 3851**

Oficiul de Cadastru și Publicitate Imobiliară PRAHOVA
Biroul de Cadastru și Publicitate Imobiliară Ploiești

A. Partea I. Descrierea imobilului

TEREN Extravilan

Adresa: Jud. Prahova

Nr. Crt	Nr cadastral Nr. topografic	Suprafața* (mp)	Observații / Referințe
A1		2.500	Sector cadastral:22 Teren neimprejmut;

B. Partea II. Proprietari și acte

Inscrieri privitoare la dreptul de proprietate și alte drepturi reale		Referințe
/		
Act Administrativ nr. 46299, din 05/06/1996 emis de CJSDPAT PRAHOVA;		
B1	Intabulare, drept de PROPRIETATE, dobandit prin Reconstituire, cota actuala 1/1, cota initiala 1/1	A1
	1) GHEORGHE ROXANA 2) GHEORGHE VASILICA 3) GHEORGHE IOLANDA 4) GHEORGHE CONSTANȚA 5) GHEORGHE ST DORELIA-ROXANA 6) ION PETRE VASILE 7) FILIP ST ZINICA 8) GHEORGHE ELENA	

C. Partea III. SARCINI .

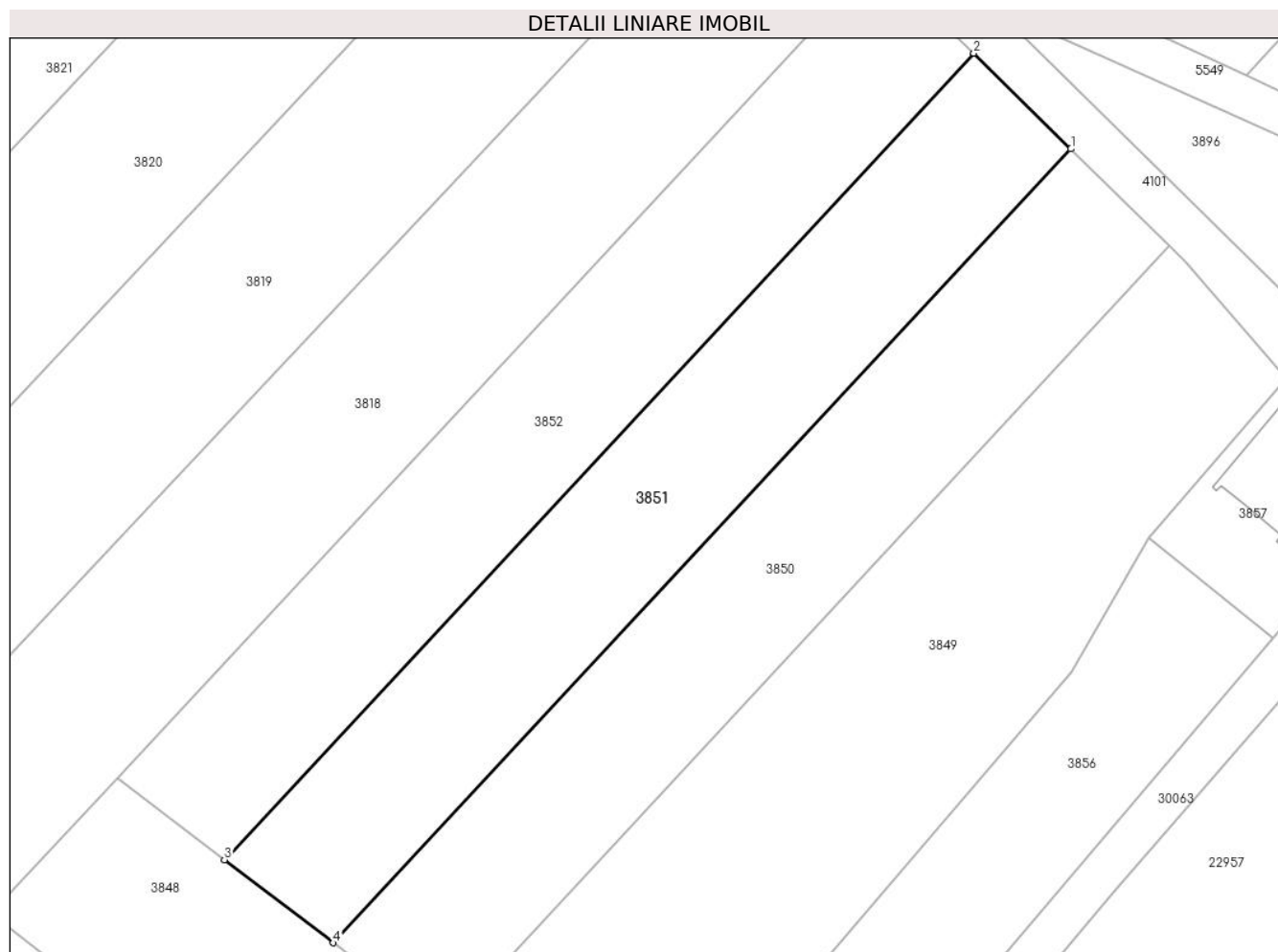
Inscrieri privind dezmembramintele dreptului de proprietate, drepturi reale de garanție și sarcini	Referințe
NU SUNT	

Anexa Nr. 1 La Partea I

Teren

Nr cadastral	Suprafața (mp)*	Observații / Referințe
	2.500	

* Suprafața este determinată în planul de proiecție Stereo 70.



Date referitoare la teren

Crt	Categorie folosință	Intravilan	Suprafața (mp)	Tarla	Parcelă	Nr. topo	Observații / Referințe
1	padure	NU	2.500	3	415/32	-	

Lungime Segmente

1) Valorile lungimilor segmentelor sunt obținute din proiecție în plan.

Punct început	X / Y	Punct sfârșit	X / Y	Lungime segment (** (m)
1	577.243,852 390.763,029	2	577.231,267 390.775,426	17.665
2	577.231,267 390.775,426	3	577.134,094 390.670,905	142.714
3	577.134,094 390.670,905	4	577.148,222 390.660,168	17.745
4	577.148,222 390.660,168	1	577.243,852 390.763,029	140.447

** Lungimile segmentelor sunt determinate în planul de proiecție Stereo 70 și sunt rotunjite la 1 milimetru.

***** Distanţa dintre puncte este formată din segmente cumulate ce sunt mai mici decât valoarea 1 milimetru.**

**DATE DESPRE IMOBILUL NR. 3852**

Oficiul de Cadastru și Publicitate Imobiliară PRAHOVA
Biroul de Cadastru și Publicitate Imobiliară Ploiești

A. Partea I. Descrierea imobilului

TEREN Extravilan

Adresa: Jud. Prahova

Nr. Crt	Nr cadastral Nr. topografic	Suprafața* (mp)	Observații / Referințe
A1		2.500	Sector cadastral:22 Teren neimprejmuit;

B. Partea II. Proprietari și acte

Inscrieri privitoare la dreptul de proprietate și alte drepturi reale		Referințe
/		
Act Administrativ nr. 46239, din 02/10/1995 emis de CJSDPAT PRAHOVA;		
B1	Intabulare, drept de PROPRIETATE, dobandit prin Reconstituire, cota actuala 1/1, cota initiala 1/1 1) IONIȚĂ GH ELISABETA 2) DUȚĂ GH VASILE 3) DINCĂ GH ELENA	A1

C. Partea III. SARCINI .

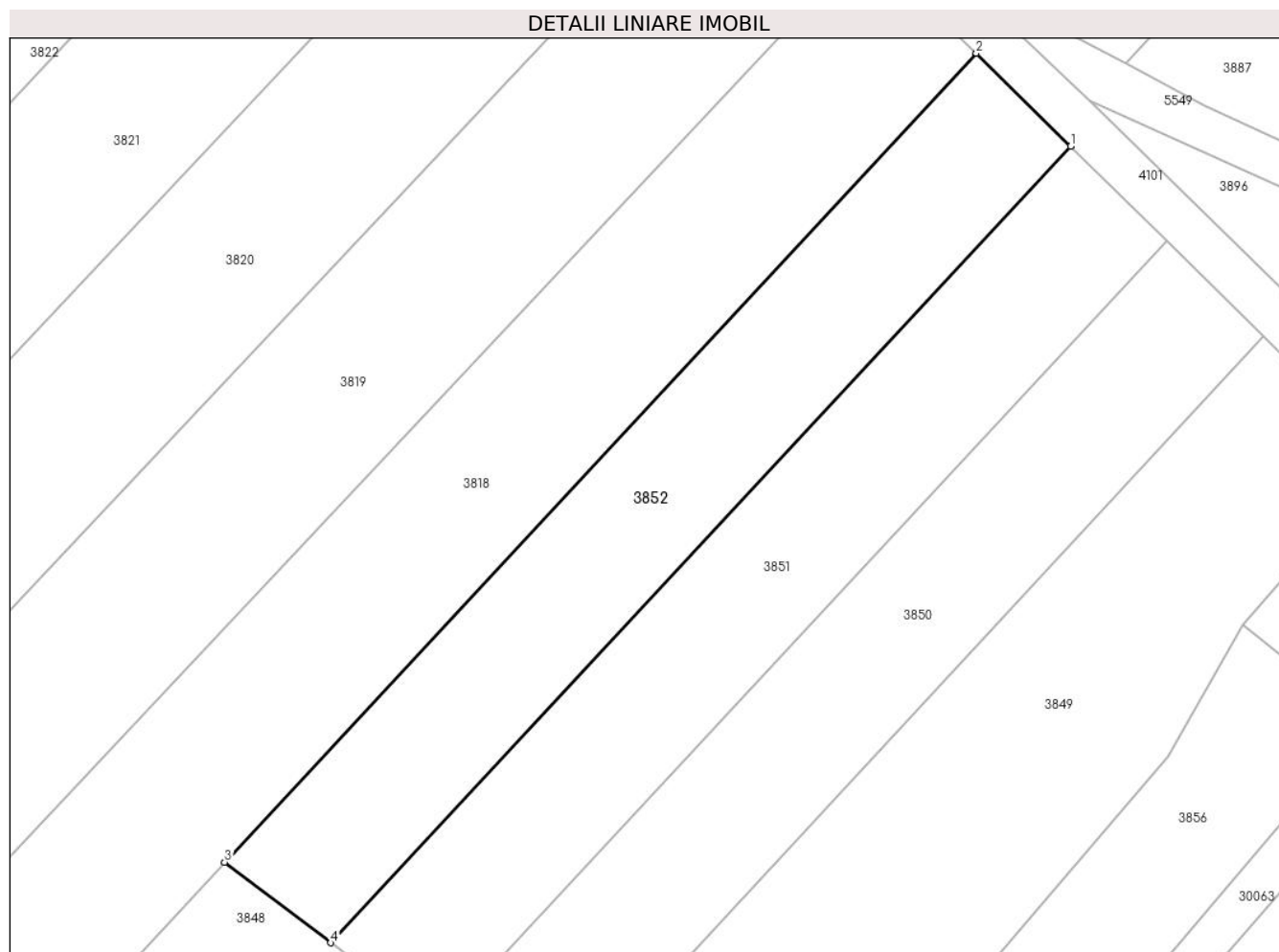
Inscrieri privind dezmembramintele dreptului de proprietate, drepturi reale de garanție și sarcini	Referințe
NU SUNT	

Anexa Nr. 1 La Partea I

Teren

Nr cadastral	Suprafața (mp)*	Observații / Referințe
	2.500	

* Suprafața este determinată în planul de proiecție Stereo 70.



Date referitoare la teren

Crt	Categorie folosință	Intravilan	Suprafața (mp)	Tarla	Parcelă	Nr. topo	Observații / Referințe
1	padure	NU	2.500	3	415/31	-	

Lungime Segmente

1) Valorile lungimilor segmentelor sunt obținute din proiecție în plan.

Punct început	X / Y	Punct sfârșit	X / Y	Lungime segment (** (m)
1	577.231,267 390.775,426	2	577.218,878 390.787,628	17.389
2	577.218,878 390.787,628	3	577.120,188 390.681,475	144.942
3	577.120,188 390.681,475	4	577.134,094 390.670,905	17.467
4	577.134,094 390.670,905	1	577.231,267 390.775,426	142.714

** Lungimile segmentelor sunt determinate în planul de proiecție Stereo 70 și sunt rotunjite la 1 milimetru.

***** Distanţa dintre puncte este formată din segmente cumulate ce sunt mai mici decât valoarea 1 milimetru.**

**DATE DESPRE IMOBILUL NR. 3853**

Oficiul de Cadastru și Publicitate Imobiliară PRAHOVA
Biroul de Cadastru și Publicitate Imobiliară Ploiești

A. Partea I. Descrierea imobilului

TEREN Extravilan

Adresa: Jud. Prahova

Nr. Crt	Nr cadastral Nr. topografic	Suprafața* (mp)	Observații / Referințe
A1		390	Sector cadastral:22 Teren neimprejmut;

B. Partea II. Proprietari și acte

Inscrieri privitoare la dreptul de proprietate și alte drepturi reale		Referințe
/		
Act Normativ nr. 7, din 13/03/1996 emis de PARLAMENTUL ROMANIEI;		
B1	Inscrierea posesiei, drept de PROPRIETATE, dobandit prin Lege, cota actuala 1/1, cota initiala 1/1 1) NEIDENTIFICAT NEIDENTIFICAT	A1
Act Normativ nr. 7, din 13/03/1996 emis de PARLAMENTUL ROMANIEI (art.13 alin.14);		
B2	Se noteaza mentiunea de proprietar neidentificat, rezerva comisiei locale de fond funciar.	A1

C. Partea III. SARCINI .

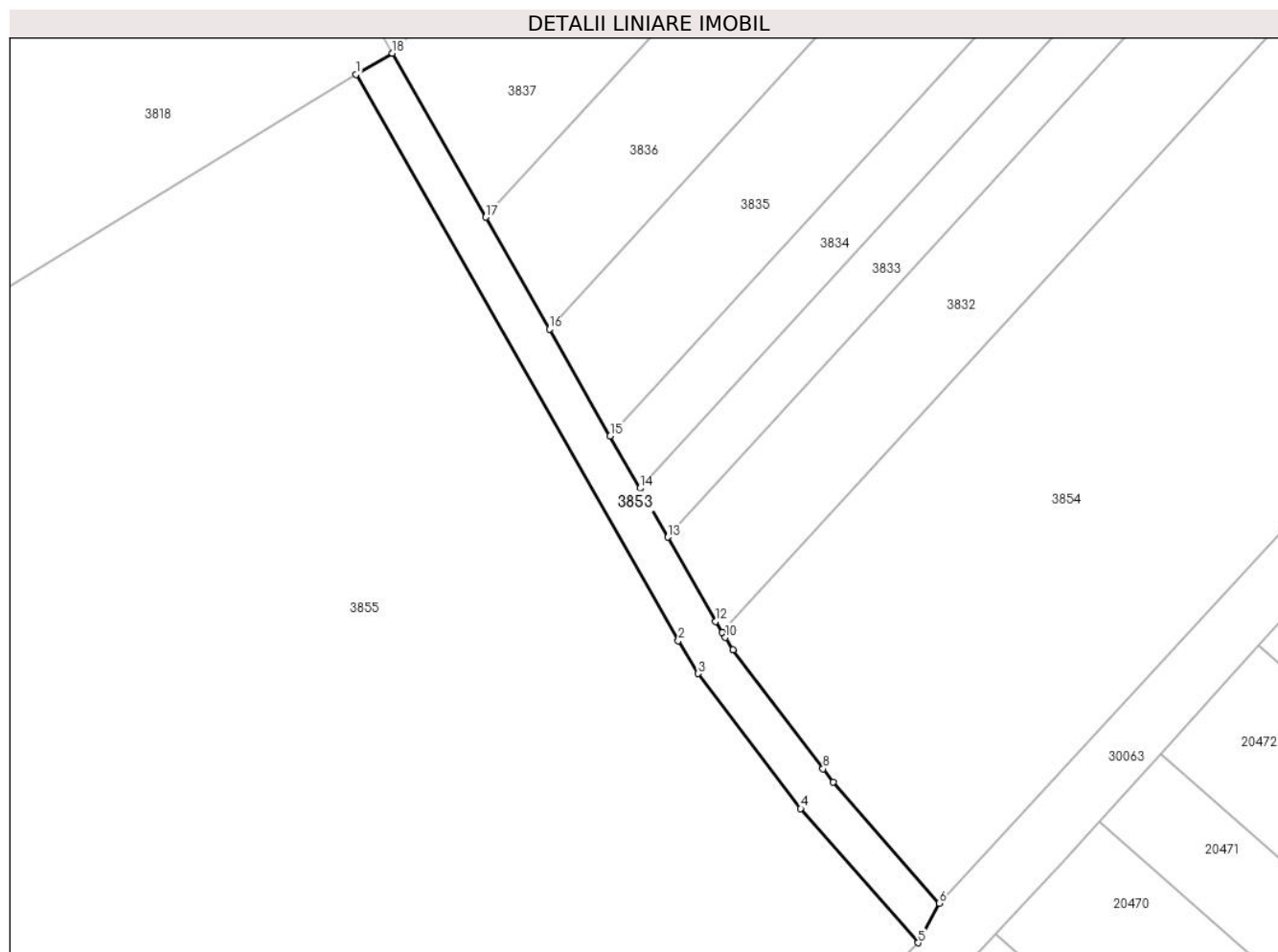
Inscrieri privind dezmembramintele dreptului de proprietate, drepturi reale de garanție și sarcini	Referințe
NU SUNT	

Anexa Nr. 1 La Partea I

Teren

Nr cadastral	Suprafața (mp)*	Observații / Referințe
	390	

* Suprafața este determinată în planul de proiecție Stereo 70.



Date referitoare la teren

Crt	Categorie folosință	Intravilan	Suprafața (mp)	Tarla	Parcelă	Nr. topo	Observații / Referințe
1	drum	NU	390	3	419/4	-	

Lungime Segmente

1) Valorile lungimilor segmentelor sunt obținute din proiecție în plan.

Punct început	X / Y	Punct sfârșit	X / Y	Lungime segment (** (m)
1	576.955,336 390.489,209	2	576.985,988 390.435,372	61.951
2	576.985,988 390.435,372	3	576.987,88 390.432,24	3.659
3	576.987,88 390.432,24	4	576.997,64 390.419,39	16.136
4	576.997,64 390.419,39	5	577.008,8 390.406,64	16.944
5	577.008,8 390.406,64	6	577.010,819 390.410,406	4.273

Punct început	X / Y	Punct sfârșit	X / Y	Lungime segment (** (m)
6	577.010,819 390.410,406	7	577.000,741 390.421,92	15.302
7	577.000,741 390.421,92	8	576.999,776 390.423,191	1.596
8	576.999,776 390.423,191	9	576.991,194 390.434,49	14.189
9	576.991,194 390.434,49	10	576.990,48 390.435,672	1.381
10	576.990,48 390.435,672	11	576.990,177 390.436,174	0.586
11	576.990,177 390.436,174	12	576.989,558 390.437,198	1.197
12	576.989,558 390.437,198	13	576.984,995 390.445,211	9.221
13	576.984,995 390.445,211	14	576.982,346 390.449,863	5.353
14	576.982,346 390.449,863	15	576.979,517 390.454,831	5.717
15	576.979,517 390.454,831	16	576.973,725 390.465,001	11.704
16	576.973,725 390.465,001	17	576.967,674 390.475,627	12.228
17	576.967,674 390.475,627	18	576.958,792 390.491,223	17.948
18	576.958,792 390.491,223	1	576.955,336 390.489,209	4.0

** Lungimile segmentelor sunt determinate în planul de proiecție Stereo 70 și sunt rotunjite la 1 milimetru.

*** Distanța dintre puncte este formată din segmente cumulate ce sunt mai mici decât valoarea 1 milimetru.



DATE DESPRE IMOBILUL NR. 3854

Oficiul de Cadastru și Publicitate Imobiliară PRAHOVA
Biroul de Cadastru și Publicitate Imobiliară Ploiești

A. Partea I. Descrierea imobilului

TEREN Extravilan

Adresa: Jud. Prahova

Nr. Crt	Nr cadastral Nr. topografic	Suprafața* (mp)	Observații / Referințe
A1	30763	4.438	Sector cadastral:22 Teren neimpregmuit;

B. Partea II. Proprietari și acte

Inscrieri privitoare la dreptul de proprietate și alte drepturi reale		Referințe
42702 / 29/03/2021		
Act Notarial nr. 970, din 26/03/2021 emis de Ionita Aristita Adina (act de alipire);		
B1	Se infiinteaza cf. 30763 a imobilului cu nr. cad. 30763/Paulesti ca urmare a alipirii urmatoarelor 2 imobile: -- nr.cad.20909\cf.20909; -- nr.cad.22877\cf.22877;	A1
Act Administrativ nr. 17, din 07/03/2014 emis de PARLAMENTUL ROMANIEI;		
B4	Imobil aflat sub incidenta art 3 (alin.1) din Legea 17/2014 <i>OBSERVATII: pozitie transcrisa din CF 20909/Paulesti, inscrisa prin incheierea nr. 22387 din 14/03/2018;</i>	A1
Act Normativ nr. 17, din 07/03/2014 emis de Parlamentul Romaniei;		
B7	Imobil aflat sub incidenta art.3 alin.(1) din Legea 17/2014, dobandit prin Lege <i>OBSERVATII: pozitie transcrisa din CF 22877/Paulesti, inscrisa prin incheierea nr. 67428 din 28/08/2014;</i>	A1
Act Notarial nr. 970, din 26/03/2021 emis de Ionita Aristita Adina (act de alipire);		
B9	Intabulare, drept de PROPRIETATE asupra cotei indivize de 75,28 % din imobil, dobandit prin Conventie, cota actuala 3341/4438, cota initiala 3341/4438 1) MOHORA RALUCA-TEODORA	A1
42724 / 29/03/2021		
Act Notarial nr. 971, din 26/03/2021 emis de NP Ionita Aristita Adina (act de partaj voluntar);		
B11	Intabulare, drept de PROPRIETATE partaj asupra cotei indivize de 24,72 % din imobil, dobandit prin Conventie, cota actuala 1097/4438, cota initiala 1097/4438 1) MOHORA RALUCA-TEODORA	A1

C. Partea III. SARCINI .

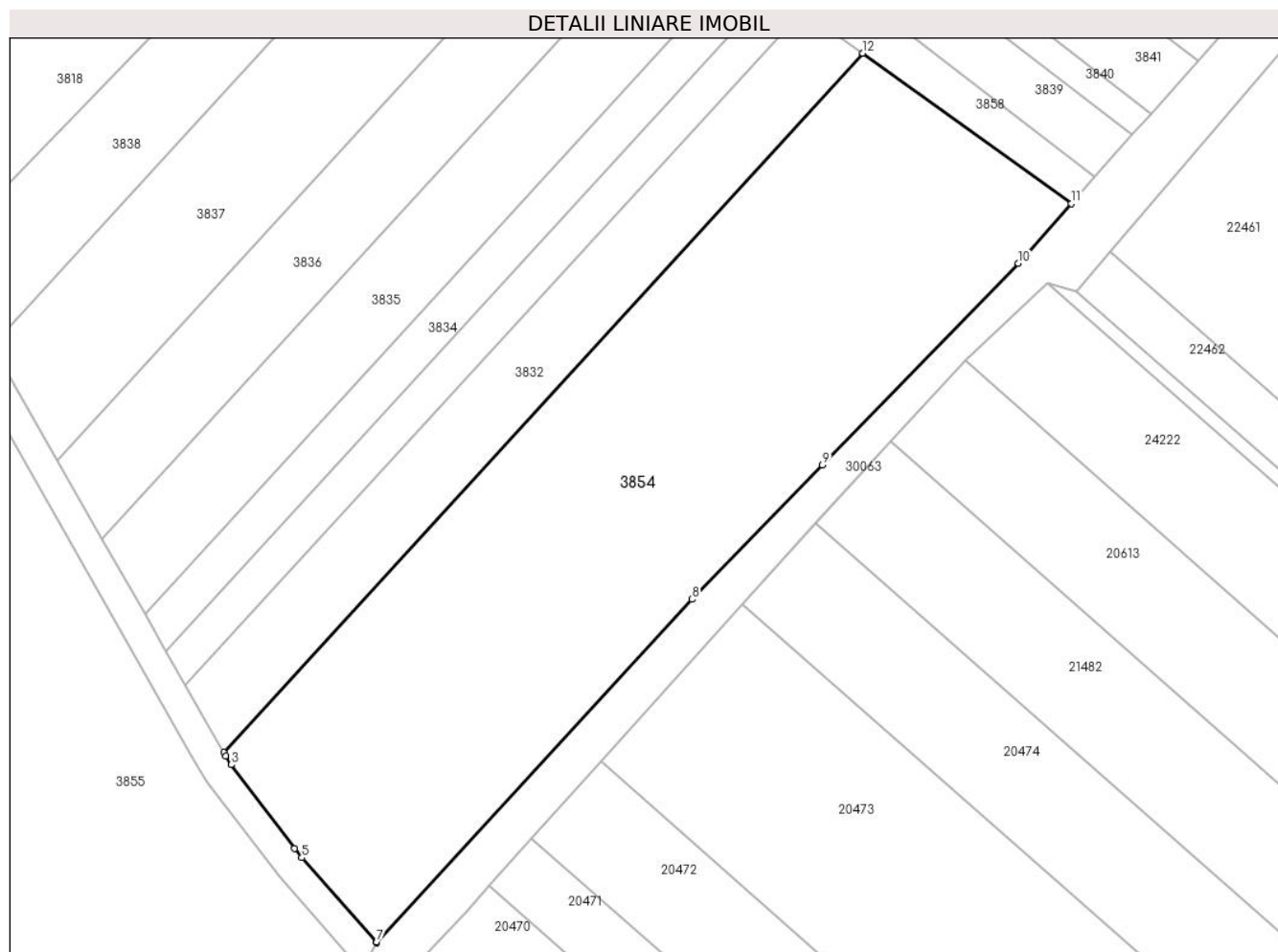
Inscrieri privind dezmembramintele dreptului de proprietate, drepturi reale de garanție și sarcini	Referințe
NU SUNT	

Anexa Nr. 1 La Partea I

Teren

Nr cadastral	Suprafața (mp)*	Observații / Referințe
30763	4.438	

* Suprafața este determinată în planul de proiecție Stereo 70.



Date referitoare la teren

Crt	Categorie folosință	Intra vilan	Suprafața (mp)	Tarla	Parcelă	Nr. topo	Observații / Referințe
1	vie	NU	1.448	3	419;419/2	-	
2	faneata	NU	2.990	3	418;419/1; 419/3	-	

Lungime Segmente

1) Valorile lungimilor segmentelor sunt obținute din proiecție în plan.

Punct început	X / Y	Punct sfârșit	X / Y	Lungime segment (** (m)
1	576.990,177 390.436,174	2	576.990,48 390.435,672	0.586
2	576.990,48 390.435,672	3	576.991,194 390.434,49	1.381
3	576.991,194 390.434,49	4	576.999,776 390.423,191	14.189
4	576.999,776 390.423,191	5	577.000,741 390.421,92	1.596

Punct început	X / Y	Punct sfârșit	X / Y	Lungime segment (** (m)
5	577.000,741 390.421,92	6	577.010,819 390.410,406	15.302
6	577.010,819 390.410,406	7	577.010,88 390.410,52	0.129
7	577.010,88 390.410,52	8	577.053,58 390.456,852	63.007
8	577.053,58 390.456,852	9	577.071,21 390.474,998	25.3
9	577.071,21 390.474,998	10	577.097,732 390.502,297	38.061
10	577.097,732 390.502,297	11	577.104,926 390.510,391	10.829
11	577.104,926 390.510,391	12	577.076,68 390.530,723	34.803
12	577.076,68 390.530,723	1	576.990,177 390.436,174	128.149

** Lungimile segmentelor sunt determinate în planul de proiecție Stereo 70 și sunt rotunjite la 1 milimetru.

*** Distanța dintre puncte este formată din segmente cumulate ce sunt mai mici decât valoarea 1 milimetru.

**DATE DESPRE IMOBILUL NR. 3855**

Oficiul de Cadastru și Publicitate Imobiliară PRAHOVA
Biroul de Cadastru și Publicitate Imobiliară Ploiești

A. Partea I. Descrierea imobilului

TEREN Extravilan

Nr. CF vechi:8435

Nr. cadastral vechi:11242

Adresa: Jud. Prahova

Nr. Crt	Nr cadastral Nr. topografic	Suprafața* (mp)	Observații / Referințe
A1	21873	Din acte: 10.121 Masurata: 10.115	Sector cadastral:22 Teren neimprejmuț;

B. Partea II. Proprietari și acte

Inscrieri privitoare la dreptul de proprietate și alte drepturi reale	Referințe
2225 / 17/01/2008	
Act Notarial nr. 109, din 16/01/2008 emis de NP ONUTU CASIOARA;	
B0	A1
Se infiinteaza cartea funciară cu nr. 8435 a unitatii administrativ teritoriale Paulesti care cuprinde imobilul cu numar cadastral 11242 descris la PI/A+1 rezultat din alipirea urmatoarelor imobile: : imobilul cu numarul cadastral 11192 / cu numar cadastral hartie 1153 in scris in cartea funciara 1081 : imobilul cu numarul cadastral 11057 / cu numar cadastral hartie 1391 in scris in cartea funciara 1134 : imobilul cu numarul cadastral 11193 / cu numar cadastral hartie 1722 in scris in cartea funciara 1472 : imobilul cu numarul cadastral 10416 in scris in cartea funciara 6958 : imobilul cu numarul cadastral 10433 in scris in cartea funciara 7082 : imobilul cu numarul cadastral 11055 / cu numar cadastral hartie 1037 in scris in cartea funciara 807 : imobilul cu numarul cadastral 11056 / cu numar cadastral hartie 1038 in scris in cartea funciara 808 : imobilul cu numarul cadastral 11059 / cu numar cadastral hartie 1076 in scris in cartea funciara 841 : imobilul cu numarul cadastral 11058 / cu numar cadastral hartie 1075 in scris in cartea funciara 842	
Act Notarial nr. 8123, din 22/12/2003 emis de NP Ivan Constantin;	
B23	A1
Intabulare, drept de PROPRIETATE cumparare ca bun comun, dobandit prin Conventie, cota actuala 1/1, cota initiala 1/1 1) LUCA LIVIU 2) LUCA CRISTINA LIDIA	
67218 / 28/08/2014	
Act Normativ nr. 17, din 07/03/2014 emis de Parlamentul Romaniei;	
B26	A1
Imobil aflat sub incidenta art.3 alin.(1) din Legea 17/2014, dobandit prin Lege	

C. Partea III. SARCINI

Inscrieri privind dezmembramintele dreptului de proprietate, drepturi reale de garanție și sarcini	Referințe
66736 / 08/11/2011	
Act Administrativ nr. 916/P/2011, din 07/11/2011 emis de PARCHETUL DE PE LANGA ICCJ;	
C1	A1
se noteaza SECHESTRU PENAL la cererea Parchetului de pe Langa Inalta Curte de Casatie si Justitie - Sectia de Urmarire Penala si Criminalistica	
900 / 10/01/2012	
Act Administrativ nr. 916/P/2011, din 22/12/2011 emis de PARCHETUL DE PE LANGA I.C.C.J.;	
C2	A1
se noteaza procesul verbal emis in dosar nr. 916/P/2011 in data de 22.12.2011 la cererea Parchetului de pe langa Inalta Curte de Casatie si Justitie Sectia de Urmarire Penala si Criminalistica	
83775 / 05/12/2013	
Ordonanta nr. 221/D/P/2011, din 14/11/2013 emis de PICCJ;	
C3	A1
se noteaza sechestru asigurator la cererea Parchetului de pe Langa	

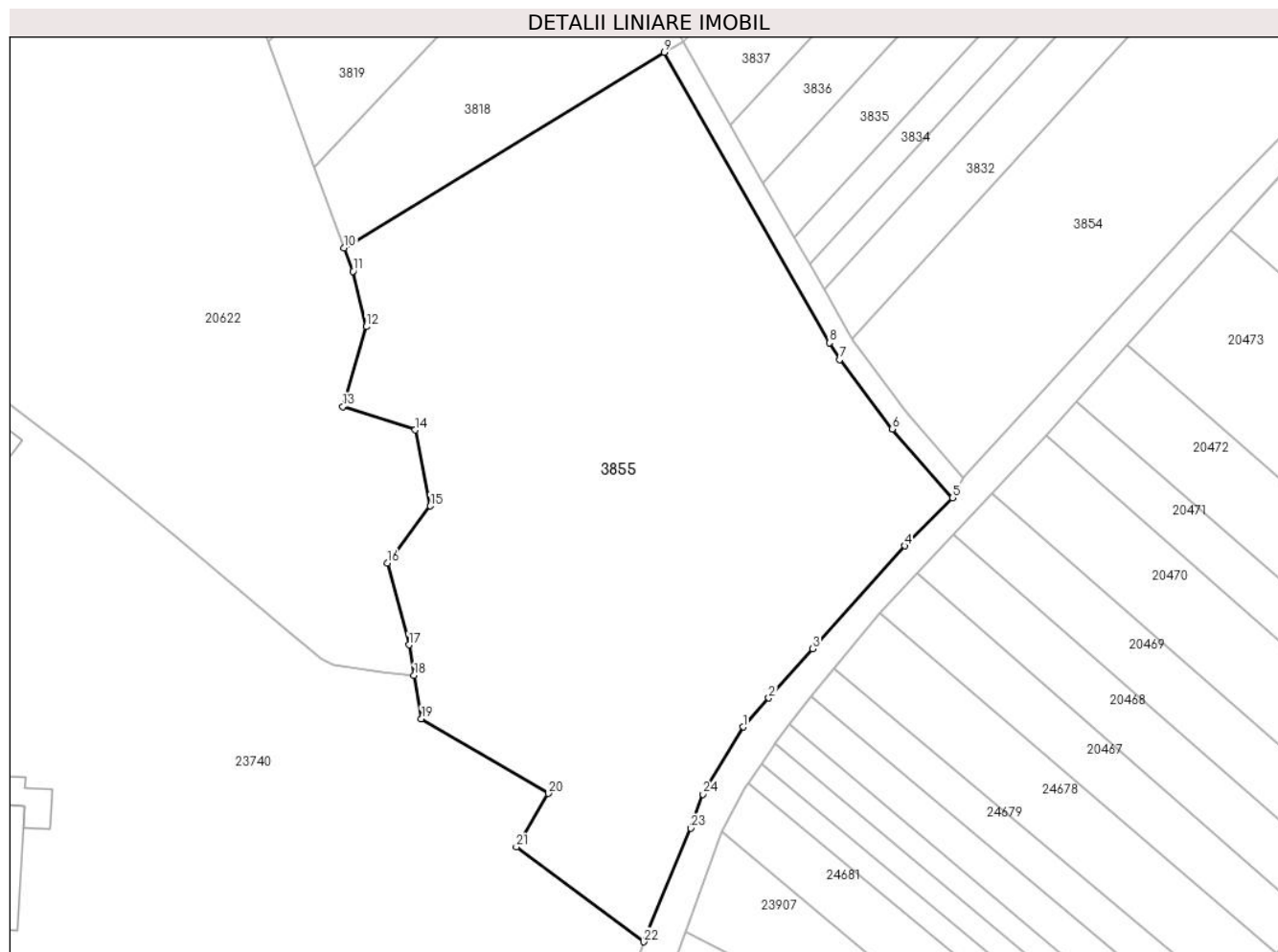
Inscrieri privind dezmembramintele dreptului de proprietate, drepturi reale de garanție și sarcini		Referințe
C3	Inalta Curte de Casatie si Justitie asupra cotei parti din imobil proprietatea lui Luca Liviu	A1
10247 / 07/02/2018		
Ordonanta nr. 84/P/2010, din 31/01/2018 emis de PICCJ-DNA (act administrativ nr 84/P/2010 din 06.02.2018, emis de PARCHETUL DE PE LANGA INALTA CURTE DE CASATIE SI JUSTITIE - DNA - SECTIA DE COMBATERE A INFRACTIUNILOR ASIMILATE INFRACTIUNILOR DE CORUPTIE);		
C4	se noteaza sechestrul asiguratoriu, pana la concurenta sumei de 8.304.108 lei, la cererea Parchetului de pe langa Inalta Curte de Casatie si Justitie - Directia Nationala Anticoruptie (asupra cotei din imobil proprietatea lui Luca Liviu)	A1
43400 / 16/05/2018		
Hotarare Judecatoreasca nr. 2901, din 13/12/2016 emis de TRIBUNALUL BUCURESTI (hotarare judecatoreasca nr 579 din 26.04.2018, emis de CURTEA DE APEL BUCURESTI);		
C5	se mentine sechestrul asiguratoriu dispus prin Ordonanta nr. 221/D/P/2011 din data de 16.10.2013, pana la concurenta sumei de 41.213.717 RON si 12.808.332 EUR, la cererea Tribunalului Bucuresti - Sectia I Penala - Departamentul Executari Penale (asupra cotei parti din imobil proprietatea lui Luca Liviu)	A1
97700 / 28/07/2021		
Act Administrativ nr. 84/P/2010, din 19/07/2021 emis de PICCJ-DNA;		
C6	se noteaza mentinerea sechestrului asiguratoriu dispus prin Ordonanta nr.84/D/P/2010 din data de 31.01.2018 de Parchetului de pe Langa Inalta Curte de Casatie si Justitie -DNA in scris sub C4 prin incheierea nr. 10247/2018 (asupra cotei din imobil proprietatea lui LUCA LIVIU)	A1
88594 / 07/07/2022		
Ordonanta nr. 84/P/10, din 29/06/2022 emis de PICCJ-DNA;		
C7	se noteaza mentinerea sechestrului asiguratoriu dispus prin Ordonanta nr.84/D/P/2010 din data de 31.01.2018 de Parchetul de pe Langa Inalta Curte de Casatie si Justitie -DNA in scris sub C4 prin incheierea nr. 10247/2018 si mentinut sub C6 prin incheierea nr. 97700/2021 (asupra cotei din imobil proprietatea lui LUCA LIVIU)	A1
66765 / 29/04/2024		
Hotarare Judecatoreasca nr. 2203/281/2023, din 13/02/2023 emis de JUDECĂTORIA PLOIEȘTI (act administrativ nr 306-2023 din 09.04.2024, emis de EXECUTOR JUDECĂTORESC GALEA CRISTIAN VIOREL);		
C8	se notează urmărirea silită imobiliară în Dosar de executare nr. 306-2023 pentru recuperarea sumei de 103.995.354,91 lei, reprezentand debit si cheltuieli de executare, în favoarea creditoarei ASOCIAȚIA SALARIAȚILOR din S.N.P. Petrom S.A. - PETROM, la cererea executorului judecătoresc GALEA CRISTIAN VIOREL (asupra cotei din imobil proprietatea debitorului LUCA LIVIU)	A1

Anexa Nr. 1 La Partea I

Teren

Nr cadastral	Suprafața (mp)*	Observații / Referințe
21873	Din acte: 10.121 Masurata: 10.115	

* Suprafața este determinată în planul de proiecție Stereo 70.



Date referitoare la teren

Crt	Categorie folosință	Intra vilan	Suprafața (mp)	Tarla	Parcelă	Nr. topo	Observații / Referințe
1	vie	NU	10.115	-	-	-	

Lungime Segmente

1) Valorile lungimilor segmentelor sunt obținute din proiecție în plan.

Punct început	X / Y	Punct sfârșit	X / Y	Lungime segment (** (m)
1	576.969,96 390.364,15	2	576.974,73 390.369,53	7.19
3	576.982,85 390.378,67	4	576.999,914 390.397,714	25.571
5	577.008,8 390.406,64	6	576.997,64 390.419,39	16.944
7	576.987,88 390.432,24	8	576.985,988 390.435,372	3.659

Punct început	X / Y	Punct sfârșit	X / Y	Lungime segment (** (m)
2	576.974,73 390.369,53	3	576.982,85 390.378,67	12.226
4	576.999,914 390.397,714	5	577.008,8 390.406,64	12.595
6	576.997,64 390.419,39	7	576.987,88 390.432,24	16.136
8	576.985,988 390.435,372	9	576.955,336 390.489,209	61.951

Punct început	X / Y	Punct sfârșit	X / Y	Lungime segment (** (m)
9	576.955,336 390.489,209	10	576.895,974 390.452,939	69.566
11	576.897,58 390.448,614	12	576.900,09 390.438,354	10.563
13	576.895,7 390.423,55	14	576.909,101 390.419,197	14.09
15	576.911,918 390.405,118	16	576.903,94 390.394,53	13.257
17	576.907,99 390.379,38	18	576.908,938 390.373,676	5.782
19	576.910,269 390.365,66	20	576.933,809 390.351,815	27.31
21	576.927,878 390.341,906	22	576.951,532 390.324,317	29.477
23	576.960,29 390.345,37	24	576.962,47 390.351,69	6.685

Punct început	X / Y	Punct sfârșit	X / Y	Lungime segment (** (m)
10	576.895,974 390.452,939	11	576.897,58 390.448,614	4.614
12	576.900,09 390.438,354	13	576.895,7 390.423,55	15.441
14	576.909,101 390.419,197	15	576.911,918 390.405,118	14.358
16	576.903,94 390.394,53	17	576.907,99 390.379,38	15.682
18	576.908,938 390.373,676	19	576.910,269 390.365,66	8.126
20	576.933,809 390.351,815	21	576.927,878 390.341,906	11.548
22	576.951,532 390.324,317	23	576.960,29 390.345,37	22.802
24	576.962,47 390.351,69	1	576.969,96 390.364,15	14.538

** Lungimile segmentelor sunt determinate în planul de proiecție Stereo 70 și sunt rotunjite la 1 milimetru.

*** Distanța dintre puncte este formată din segmente cumulate ce sunt mai mici decât valoarea 1 milimetru.

**DATE DESPRE IMOBILUL NR. 3856**
Oficiul de Cadastru și Publicitate Imobiliară PRAHOVA
Biroul de Cadastru și Publicitate Imobiliară Ploiești
A. Partea I. Descrierea imobilului

TEREN Intravilan

Nr. CF vechi:9504

Nr. cadastral vechi:12172

Adresa: Loc. Cocosesti, Jud. Prahova

Nr. Crt	Nr cadastral Nr. topografic	Suprafața* (mp)	Observații / Referințe
A1	22964	Din acte: 2.089 Masurata: 1.844	Sector cadastral:22 Teren imprejmuit;

B. Partea II. Proprietari și acte

Inscrieri privitoare la dreptul de proprietate și alte drepturi reale	Referințe
56832 / 20/08/2008	
Act Notarial nr. 690, din 06/04/2001 emis de NP LASLO CARMEN;	
B1	A1
Intabulare, drept de PROPRIETATE, dobandit prin Conventie, cota actuala 1/2, cota initiala 1/1 1) PADURARIU LUCICA	
97430 / 24/09/2015	
Act Administrativ nr. 97430, din 24/09/2015 emis de OCPI PRAHOVA;	
B2	A1
se indreapta eroarea materiala strecurata in cuprinsul prezentei carti funciare in sensul ca in baza contractului de vanzare cumparare aut. sub nr.690/06.04.2001 de NP LASLO CRISTINA CARMEN ,PADURARIU LUCICA ,PADURARIU VASILE au dobandit dreptul de proprietate asupra terenului in suprafata de 2600 mp (conform actelor),2356 mp din masuratori,ulterior in baza contractului de vanzare cumparare aut. sub nr.1034/22.05.2001 de NP LASLO CRISTINA CARMEN s-a instrainat suprafata de 511 mp rezultand in urma vanzarii suprafata de 1845 mp (din mas),2089 mp(din act)	
78639 / 26/07/2019	
Act Administrativ nr. 1968, din 29/08/2012 emis de CONSILIUL JUDETEAN PRAHOVA (act administrativ nr 11019 din 11.07.2019, emis de PRIMARIA PAULESTI;act administrativ nr 83 din 19.12.2012, emis de CONSILIUL LOCAL PAULESTI;act administrativ nr 76889 din 22.07.2019, emis de OCPI PRAHOVA;act administrativ nr 18 din 26.02.2013, emis de CONSILIUL LOCAL PAULESTI);	
B4	A1
se indreapta din oficiu eroarea materiala strecurata in cuprinsul prezentei carti funciare, in sensul ca imobilul este situat in 'Com. Paulesti, sat Cocosesti, T. 3, P. 417, jud. Prahova'	
66881 / 19/05/2022	
Act Administrativ nr. 5813, din 29/03/2022 emis de PRIMARIA PAULESTI (act administrativ nr 66570 din 19.05.2022, emis de OCPI PRAHOVA);	
B6	A1
se noteaza repozitionarea imobilului conform documentatiei tehnice avziate	
B7	A1
se actualizeaza informatiile cadastrale in sensul schimbarii grupei de destinatie din ' teren extravilan' in ' teren intravilan '	
86737 / 24/05/2023	
Act Administrativ nr. 86244, din 24/05/2023 emis de OCPI PRAHOVA;	
B8	A1
se respinge cererea de indreptare eroare materiala, intrucat inscrierile in cartea funciara au fost efectuate prin cererile pe flux integrat nr. 78639/2019 si 66881/2022, indreptarea erorii materiale se poate efectua prin cerere pe flux integrat aferenta codului 2.5.1.M	
107953 / 05/07/2023	
Act Notarial nr. 35, din 29/06/2023 emis de NP Macovei Codrin;	
B9	A1
Intabulare, drept de PROPRIETATE, dobandit prin Succesiune, cota actuala 1/4, cota initiala 1/4 1) PADURARIU STEFAN	
B10	A1
Intabulare, drept de PROPRIETATE, dobandit prin Succesiune, cota actuala 1/4, cota initiala 1/4 1) PADURARIU MIRCEA	
129365 / 29/08/2024	
Act Administrativ nr. 56362, din 20/08/2008 emis de OCPI PRAHOVA;	
B11	A1
se îndreaptă eroarea materială strecurată în cuprinsul prezentei cărți funciare în sensul că suprafața din acte a imobilului este de 2089 mp.	

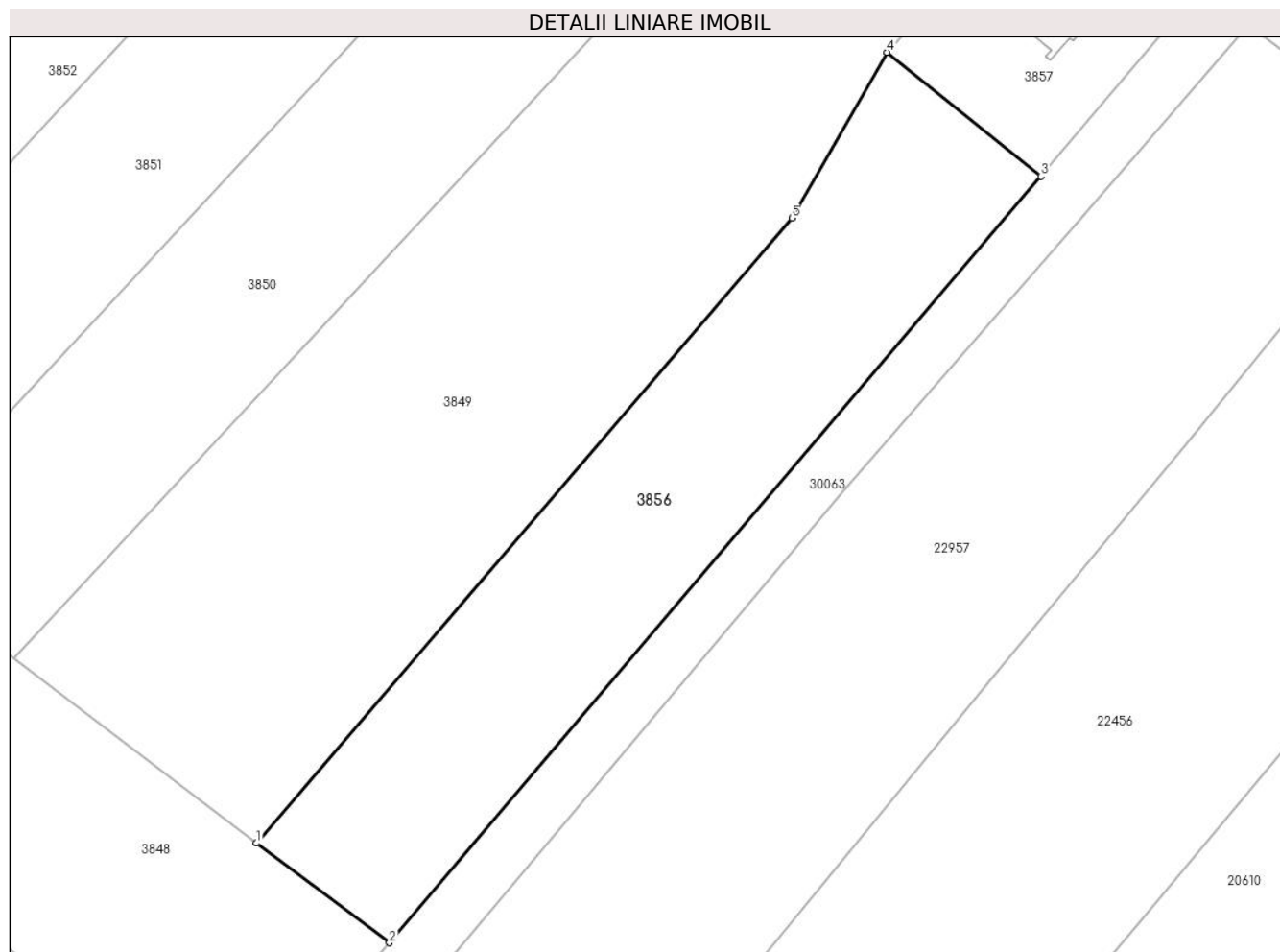
Inscrieri privitoare la dreptul de proprietate și alte drepturi reale	Referințe
C. Partea III. SARCINI .	
Inscrieri privind dezmembramintele dreptului de proprietate, drepturi reale de garanție și sarcini	Referințe
NU SUNT	

Anexa Nr. 1 La Partea I

Teren

Nr cadastral	Suprafața (mp)*	Observații / Referințe
22964	Din acte: 2.089 Masurata: 1.844	

* Suprafața este determinată în planul de proiecție Stereo 70.



Date referitoare la teren

Crt	Categorie folosință	Intra vilan	Suprafața (mp)	Tarla	Parcelă	Nr. topo	Observații / Referințe
1	arabil	DA	1.844	3	417	-	

Lungime Segmente

1) Valorile lungimilor segmentelor sunt obținute din proiecție în plan.

Punct început	X / Y	Punct sfârșit	X / Y	Lungime segment (** (m)
1	577.187,994 390.629,939	2	577.201,892 390.619,516	17.372
2	577.201,892 390.619,516	3	577.270,021 390.699,677	105.201
3	577.270,021 390.699,677	4	577.253,945 390.712,634	20.648
4	577.253,945 390.712,634	5	577.243,994 390.695,31	19.979
5	577.243,994 390.695,31	1	577.187,994 390.629,939	86.078

**** Lungimile segmentelor sunt determinate în planul de proiecție Stereo 70 și sunt rotunjite la 1 milimetru.**

***** Distanța dintre puncte este formată din segmente cumulate ce sunt mai mici decât valoarea 1 milimetru.**



DATE DESPRE IMOBILUL NR. 3857

Oficiul de Cadastru și Publicitate Imobiliară PRAHOVA
Biroul de Cadastru și Publicitate Imobiliară Ploiești

A. Partea I. Descrierea imobilului

TEREN Intravilan

Nr. CF vechi:258
Nr. cadastral vechi:335/1

Adresa: Loc. Cocosesti, Str Caraiman, Nr. 1, Jud. Prahova

Nr. Crt	Nr cadastral Nr. topografic	Suprafața* (mp)	Observații / Referințe
A1	25542	Din acte: 533 Masurata: 556	Sector cadastral:22 Teren imprejmuit;

Construcții

Crt	Nr cadastral Nr. topografic	Adresa	Observații / Referințe
A1.1	25542-C1	Loc. Cocosesti, Str Caraiman, Nr. 1, Jud. Prahova	Nr. niveluri:1; S. construita la sol:140 mp; S. construita desfasurata:291 mp; Locuință în regim P+E construită în anul 2023. Suprafața construită desfășurată: 291 m.p.

B. Partea II. Proprietari și acte

Inscrieri privitoare la dreptul de proprietate și alte drepturi reale	Referințe
20592 / 26/03/2013	
Act Administrativ nr. 18330, din 19/03/2013 emis de OCPI PRAHOVA (act notarial nr. 230/18-03-2013 emis de NP BARBU FLOAREA);	
B5	se noteaza actualizarea informatiilor cadastrale conform documentatiei anexate in sensul modificarii limitei si suprafetei imobilului
78647 / 26/07/2019	
Act Notarial nr. 4069, din 28/03/2016 emis de NP BARBU FLOAREA;	
B6	se noteaza schimbarea numelui coproprietarei din 'HEREA ANA GEORGIANA' in 'IORDACHE ANA GEORGIANA'
Act Administrativ nr. 11018, din 15/07/2019 emis de PRIMARIA PAULESTI (act administrativ nr 76898 din 22.07.2019, emis de OCPI PRAHOVA;act administrativ nr 83 din 19.12.2012, emis de CONSILIUL LOCAL PAULESTI;act administrativ nr 1968 din 29.08.2012, emis de CONSILIUL JUDETEAN PRAHOVA;act administrativ nr 18 din 26.02.2013, emis de CONSILIUL LOCAL PAULESTI);	
B7	se actualizeaza informatiile cadastrale conform documentatiei tehnice anexata in sensul ca se schimba grupa de destinatie a imobilului din 'intravilan' in 'extravilan' pentru suprafata de 449 mp
12093 / 26/01/2021	
Act Administrativ nr. 1219, din 22/01/2021 emis de PRIMARIA PAULESTI (act administrativ nr 290 din 24.10.2014, emis de PRIMARIA PAULESTI;act administrativ nr 78467 din 26.07.2019, emis de OCPI PRAHOVA);	
B9	se noteaza actualizarea informatiilor cadastrale in sensul schimbarii categoriei de folosinta a terenului din arabil in curti constructii
171104 / 13/11/2023	
Act Administrativ nr. 17907, din 13/10/2023 emis de Primaria Paulesti (act administrativ nr 290 din 24.10.2014, emis de Primaria Paulesti;act administrativ nr 17912 din 19.10.2023, emis de Primaria Paulesti; act administrativ nr 553359 din 22.04.2021, emis de Consiliul Local sector2);	
B10	se notează faptul că se schimbă numele coproprietarei de sub B4.2 din IORDACHE ANA GEORGIANA în MARIN ANA GEORGIANA
B11	se notează actualizarea informațiilor cadastrale în sensul că adresa actuală a imobilului este : 'Comuna Păulești, sat Căcoșești, str. Caraiman nr.1 jud.Prahova '
B12	se re poziționează imobilul conform documentației tehnice avizate
B13	se notează actualizarea informațiilor cadastrale, conform documentației tehnice avizate, în sensul că se schimbă categoria de folosință a terenului din 'arabil' în 'curti constructii'
B14	se actualizează informațiile cadastrale conform documentației tehnice anexata în sensul că se schimbă grupa de destinație a imobilului din 'extravilan' în 'intravilan' pentru suprafata de 486 mp
7832 / 22/01/2024	
Act Notarial nr. 112, din 19/01/2024 emis de NP Dan Oliviu Vasiliță;	
B16	Intabulare, drept de PROPRIETATE(partaj), dobandit prin Conventie, cota actuala 1/1, cota initiala 1/1 1) HEREA COSTIN GEORGE

Inscrieri privitoare la dreptul de proprietate și alte drepturi reale		Referințe
B17	Intabulare, drept de PROPRIETATE(partaj), dobandit prin Conventie, cota actuala 1/1, cota initiala 1/1 1) HEREA COSTIN GEORGE	A1.1

C. Partea III. SARCINI .

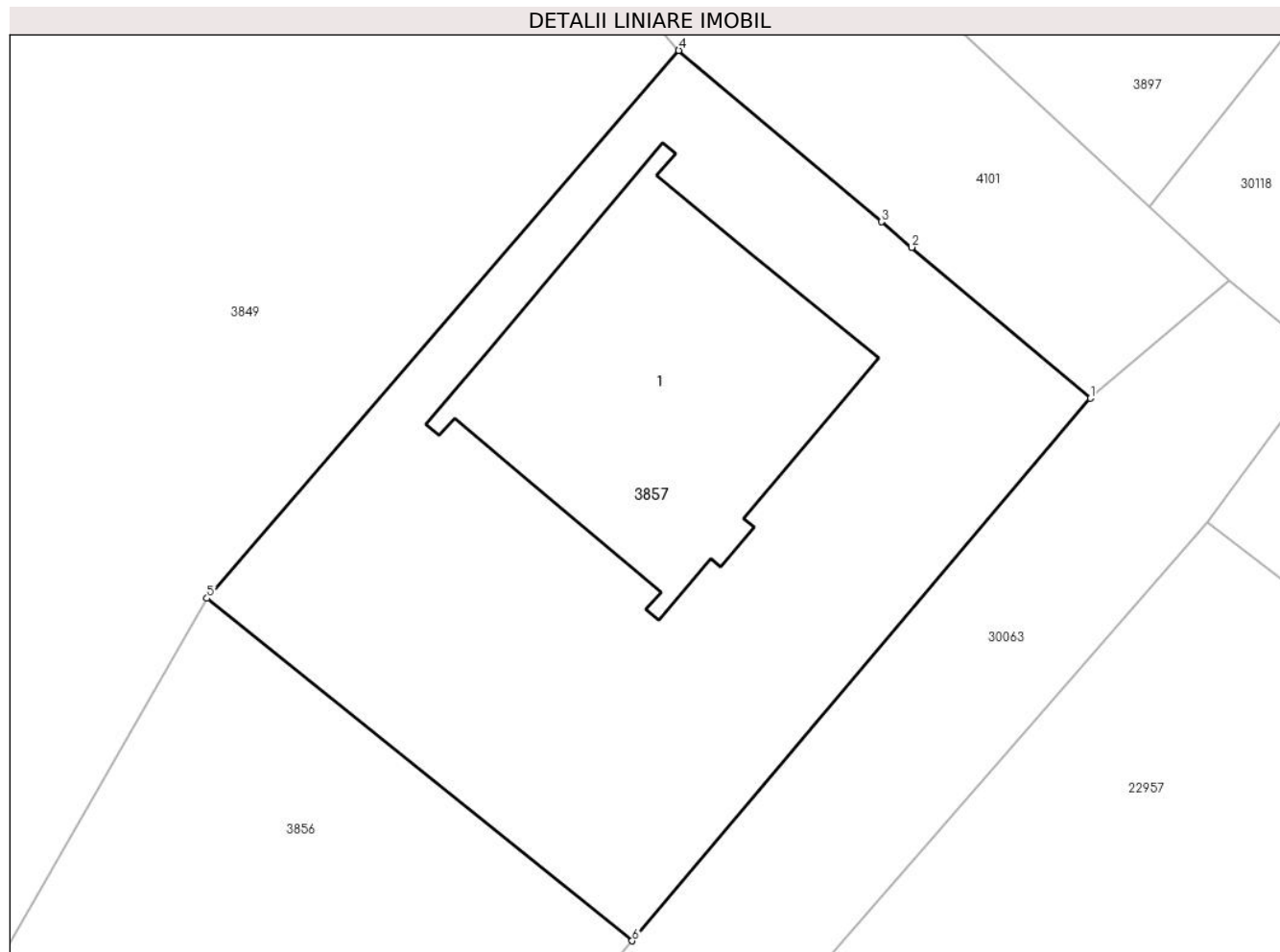
Inscrieri privind dezmembramintele dreptului de proprietate, drepturi reale de garanție și sarcini	Referințe
NU SUNT	

Anexa Nr. 1 La Partea I

Teren

Nr cadastral	Suprafața (mp)*	Observații / Referințe
25542	Din acte: 533 Masurata: 556	

* Suprafața este determinată în planul de proiecție Stereo 70.



Date referitoare la teren

Crt	Categorie folosință	Intra vilan	Suprafața (mp)	Tarla	Parcelă	Nr. topo	Observații / Referințe
1	curți constructii	DA	556	3	417	-	

Date referitoare la construcții

Crt	Număr	Destinație construcție	Supraf. (mp)	Situație juridică	Observații / Referințe
A1.1	25542-C1	construcții de locuințe	140	Cu acte	Nr. niveluri:1; S. construita la sol:140 mp; S. construita desfasurata:291 mp; Locuință în regim P+E construită în anul 2023. Suprafața construită desfășurată: 291 m.p.

Lungime Segmente

1) Valorile lungimilor segmentelor sunt obținute din proiecție în plan.

Punct început	X / Y	Punct sfârșit	X / Y	Lungime segment (** (m)
1	577.287,357 390.720,195	2	577.280,603 390.725,905	8.844
2	577.280,603 390.725,905	3	577.279,459 390.726,872	1.498

Punct început	X / Y	Punct sfârșit	X / Y	Lungime segment (** (m)
3	577.279,459 390.726,872	4	577.271,793 390.733,353	10.038
4	577.271,793 390.733,353	5	577.253,945 390.712,634	27.346
5	577.253,945 390.712,634	6	577.270,021 390.699,677	20.648
6	577.270,021 390.699,677	1	577.287,357 390.720,195	26.861

** Lungimile segmentelor sunt determinate în planul de proiecție Stereo 70 și sunt rotunjite la 1 milimetru.

*** Distanța dintre puncte este formată din segmente cumulate ce sunt mai mici decât valoarea 1 milimetru.

**DATE DESPRE IMOBILUL NR. 3858**

Oficiul de Cadastru și Publicitate Imobiliară PRAHOVA
Biroul de Cadastru și Publicitate Imobiliară Ploiești

A. Partea I. Descrierea imobilului

TEREN Extravilan

Adresa: Jud. Prahova

Nr. Crt	Nr cadastral Nr. topografic	Suprafața* (mp)	Observații / Referințe
A1		700	Sector cadastral:22 Teren neimprejmuit;

B. Partea II. Proprietari și acte

Inscrieri privitoare la dreptul de proprietate și alte drepturi reale		Referințe
/		
Act Administrativ nr. 46224, din 02/10/1995 emis de CJSDPAT PRAHOVA;		
B1	Intabulare, drept de PROPRIETATE, dobandit prin Reconstituire, cota actuala 1/1, cota initiala 1/1 1) MOHORA V RADA 2) ION V IOANA 3) MITILĂ C VASILICA	A1

C. Partea III. SARCINI .

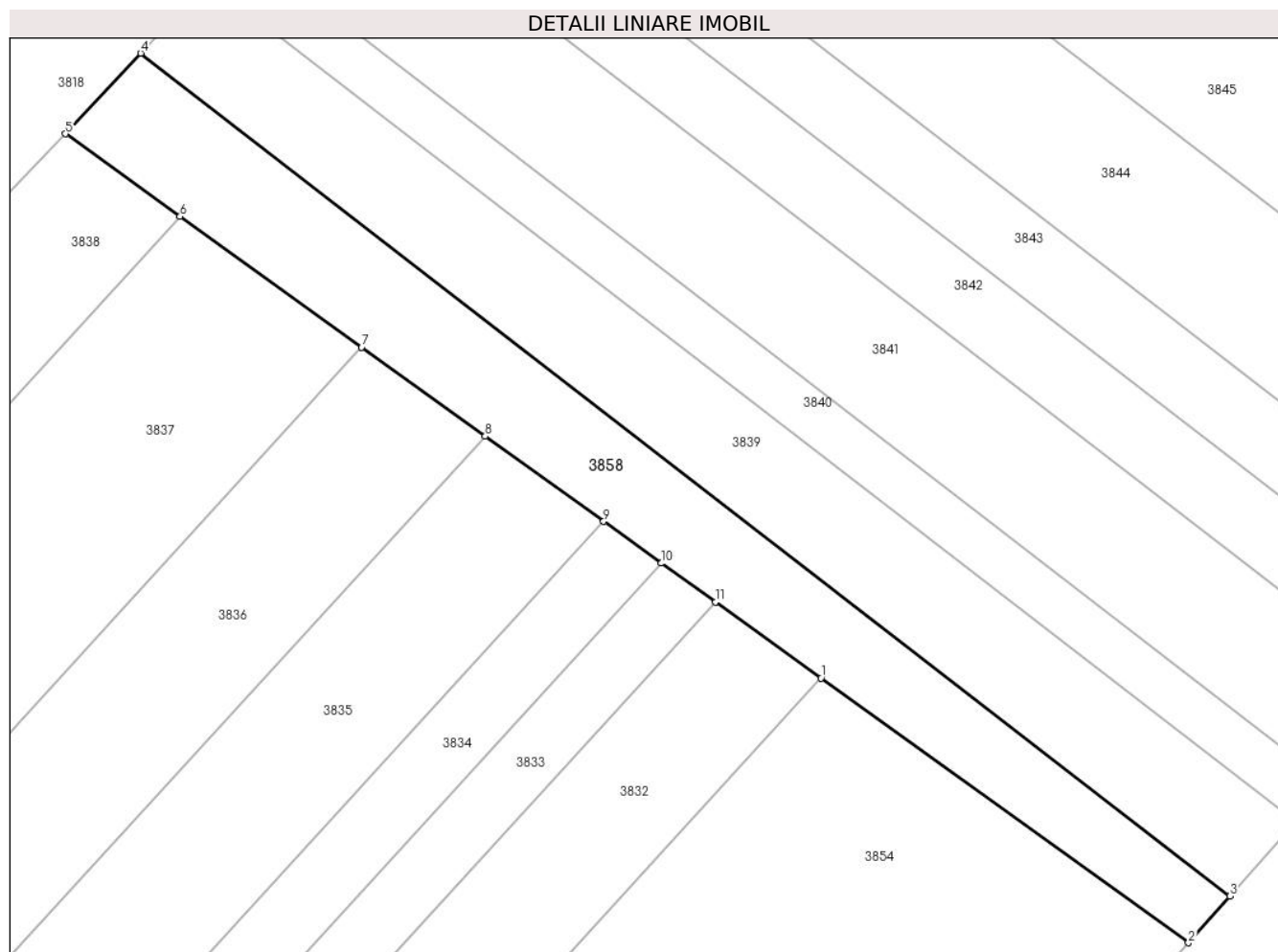
Inscrieri privind dezmembramintele dreptului de proprietate, drepturi reale de garanție și sarcini	Referințe
NU SUNT	

Anexa Nr. 1 La Partea I

Teren

Nr cadastral	Suprafața (mp)*	Observații / Referințe
	700	

* Suprafața este determinată în planul de proiecție Stereo 70.



Date referitoare la teren

Crt	Categorie folosință	Intravilan	Suprafața (mp)	Tarla	Parcelă	Nr. topo	Observații / Referințe
1	padure	NU	700	3	415/21	-	

Lungime Segmente

1) Valorile lungimilor segmentelor sunt obținute din proiecție în plan.

Punct început	X / Y	Punct sfârșit	X / Y	Lungime segment (** (m)
1	577.076,68 390.530,723	2	577.104,926 390.510,391	34.803
2	577.104,926 390.510,391	3	577.108,109 390.513,972	4.791
3	577.108,109 390.513,972	4	577.024,372 390.578,738	105.861
4	577.024,372 390.578,738	5	577.018,589 390.572,538	8.478
5	577.018,589 390.572,538	6	577.027,391 390.566,202	10.845

Punct început	X / Y	Punct sfârșit	X / Y	Lungime segment (** (m)
6	577.027,391 390.566,202	7	577.041,349 390.556,155	17.198
7	577.041,349 390.556,155	8	577.050,859 390.549,31	11.717
8	577.050,859 390.549,31	9	577.059,961 390.542,758	11.215
9	577.059,961 390.542,758	10	577.064,407 390.539,557	5.478
10	577.064,407 390.539,557	11	577.068,57 390.536,561	5.129
11	577.068,57 390.536,561	1	577.076,68 390.530,723	9.993

** Lungimile segmentelor sunt determinate în planul de proiecție Stereo 70 și sunt rotunjite la 1 milimetru.

*** Distanța dintre puncte este formată din segmente cumulate ce sunt mai mici decât valoarea 1 milimetru.

**DATE DESPRE IMOBILUL NR. 3859**

Oficiul de Cadastru și Publicitate Imobiliară PRAHOVA
Biroul de Cadastru și Publicitate Imobiliară Ploiești

A. Partea I. Descrierea imobilului

TEREN Extravilan

Adresa: Jud. Prahova

Nr. Crt	Nr cadastral Nr. topografic	Suprafața* (mp)	Observații / Referințe
A1		5.510	Sector cadastral:22 Teren neimprijmit;

B. Partea II. Proprietari și acte

Inscrieri privitoare la dreptul de proprietate și alte drepturi reale		Referințe
/		
Act Normativ nr. 7, din 13/03/1996 emis de PARLAMENTUL ROMANIEI;		
B1	Inscrierea posesiei, drept de PROPRIETATE, dobandit prin Lege, cota actuala 1/1, cota initiala 1/1 1) NEIDENTIFICAT NEIDENTIFICAT	A1
Act Normativ nr. 7, din 13/03/1996 emis de PARLAMENTUL ROMANIEI (art.13 alin.14);		
B2	Se noteaza mentiunea de proprietar neidentificat, rezerva comisiei locale de fond funciar.	A1

C. Partea III. SARCINI .

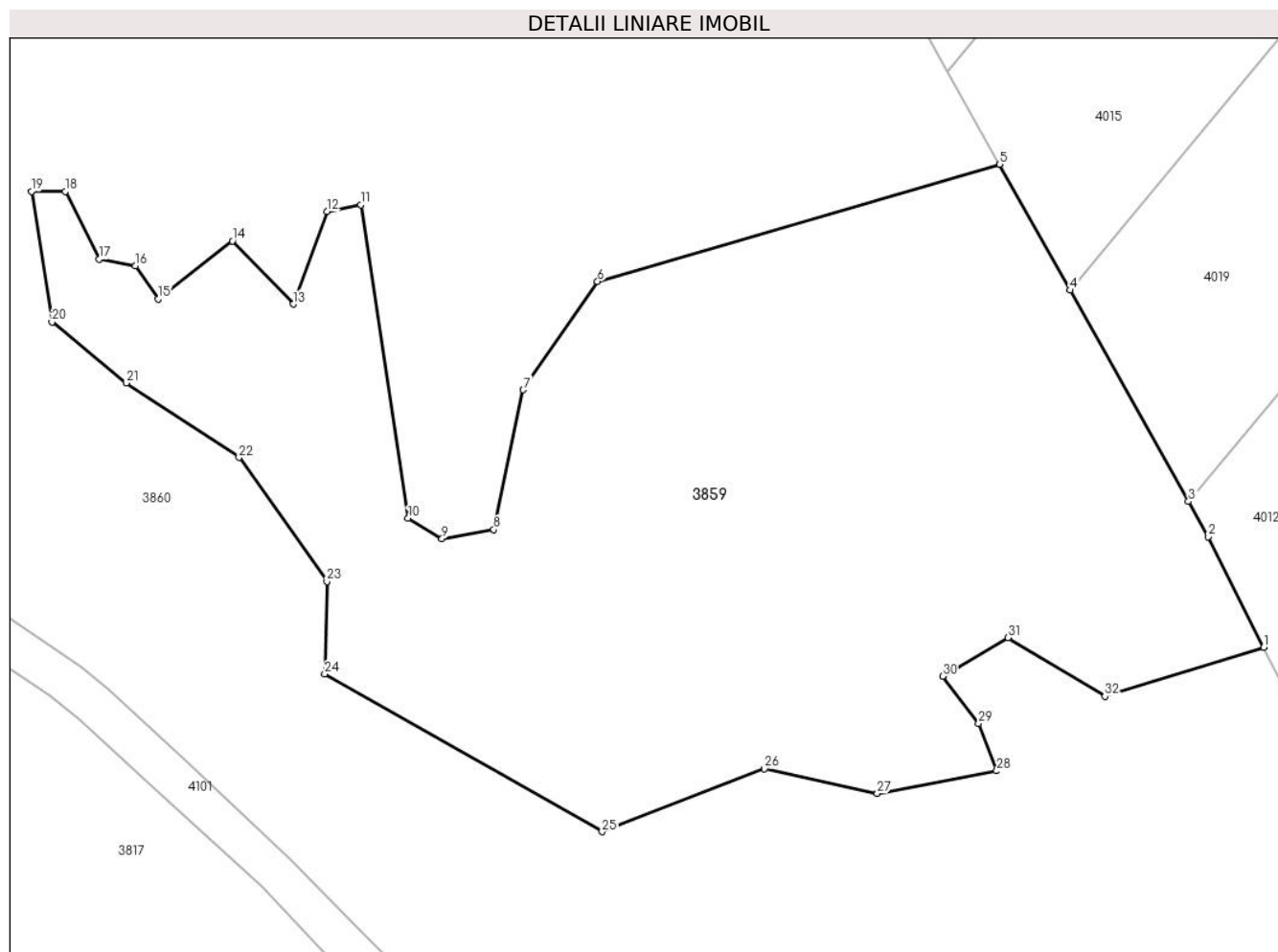
Inscrieri privind dezmembramintele dreptului de proprietate, drepturi reale de garanție și sarcini	Referințe
NU SUNT	

Anexa Nr. 1 La Partea I

Teren

Nr cadastral	Suprafața (mp)*	Observații / Referințe
	5.510	

* Suprafața este determinată în planul de proiecție Stereo 70.



Date referitoare la teren

Crt	Categorie folosință	Intravilan	Suprafața (mp)	Tarla	Parcelă	Nr. topo	Observații / Referințe
1	pașune	NU	5.510	3	399	-	

Lungime Segmente

1) Valorile lungimilor segmentelor sunt obținute din proiecție în plan.

Punct început	X / Y	Punct sfârșit	X / Y	Lungime segment (** (m)
1	576.930,827 391.155,139	2	576.924,611 391.167,509	13.844
3	576.922,4 391.171,452	4	576.909,149 391.195,091	27.1
5	576.901,256 391.209,173	6	576.856,243 391.196,054	46.886
7	576.847,911 391.183,944	8	576.844,629 391.168,302	15.983
9	576.838,822 391.167,293	10	576.835,035 391.169,564	4.416

Punct început	X / Y	Punct sfârșit	X / Y	Lungime segment (** (m)
2	576.924,611 391.167,509	3	576.922,4 391.171,452	4.521
4	576.909,149 391.195,091	5	576.901,256 391.209,173	16.143
6	576.856,243 391.196,054	7	576.847,911 391.183,944	14.699
8	576.844,629 391.168,302	9	576.838,822 391.167,293	5.894
10	576.835,035 391.169,564	11	576.829,733 391.204,632	35.467

Punct început	X / Y	Punct sfârșit	X / Y	Lungime segment (** (m)	Punct început	X / Y	Punct sfârșit	X / Y	Lungime segment (** (m)
11	576.829,733 391.204,632	12	576.825,945 391.203,875	3.863	12	576.825,945 391.203,875	13	576.822,158 391.193,531	11.015
13	576.822,158 391.193,531	14	576.815,341 391.200,595	9.817	14	576.815,341 391.200,595	15	576.807,037 391.194,116	10.533
15	576.807,037 391.194,116	16	576.804,484 391.197,82	4.499	16	576.804,484 391.197,82	17	576.800,445 391.198,577	4.109
17	576.800,445 391.198,577	18	576.796,658 391.206,146	8.464	18	576.796,658 391.206,146	19	576.792,87 391.206,146	3.788
19	576.792,87 391.206,146	20	576.795,143 391.191,513	14.808	20	576.795,143 391.191,513	21	576.803,474 391.184,701	10.761
21	576.803,474 391.184,701	22	576.816,099 391.176,375	15.123	22	576.816,099 391.176,375	23	576.825,945 391.162,499	17.014
23	576.825,945 391.162,499	24	576.825,693 391.152,155	10.347	24	576.825,693 391.152,155	25	576.856,748 391.134,495	35.725
25	576.856,748 391.134,495	26	576.874,927 391.141,559	19.503	26	576.874,927 391.141,559	27	576.887,551 391.138,784	12.925
27	576.887,551 391.138,784	28	576.900,932 391.141,307	13.617	28	576.900,932 391.141,307	29	576.898,913 391.146,605	5.67
29	576.898,913 391.146,605	30	576.894,873 391.151,903	6.663	30	576.894,873 391.151,903	31	576.902,195 391.156,192	8.486
31	576.902,195 391.156,192	32	576.913,052 391.149,633	12.684	32	576.913,052 391.149,633	1	576.930,827 391.155,139	18.608

** Lungimile segmentelor sunt determinate în planul de proiecție Stereo 70 și sunt rotunjite la 1 milimetru.

*** Distanța dintre puncte este formată din segmente cumulate ce sunt mai mici decât valoarea 1 milimetru.

**DATE DESPRE IMOBILUL NR. 3860**

Oficiul de Cadastru și Publicitate Imobiliară PRAHOVA
Biroul de Cadastru și Publicitate Imobiliară Ploiești

A. Partea I. Descrierea imobilului

TEREN Necunoscut

Adresa: Loc. Paulesti, Jud. Prahova

Nr. Crt	Nr cadastral Nr. topografic	Suprafața* (mp)	Observații / Referințe
A1		50.377	Sector cadastral:22 Teren neimprejmit;

B. Partea II. Proprietari și acte

Inscrieri privitoare la dreptul de proprietate și alte drepturi reale		Referințe
/		
Act Normativ nr. 7, din 13/03/1996 emis de PARLAMENTUL ROMANIEI;		
B1	Inscrierea posesiei, drept de PROPRIETATE, dobandit prin Lege, cota actuala 1/1, cota initiala 1/1 1) NEIDENTIFICAT NEIDENTIFICAT	A1
Act Normativ nr. 7, din 13/03/1996 emis de PARLAMENTUL ROMANIEI (art.13 alin.14);		
B2	Se noteaza mentiunea de proprietar neidentificat, rezerva comisiei locale de fond funciar.	A1

C. Partea III. SARCINI .

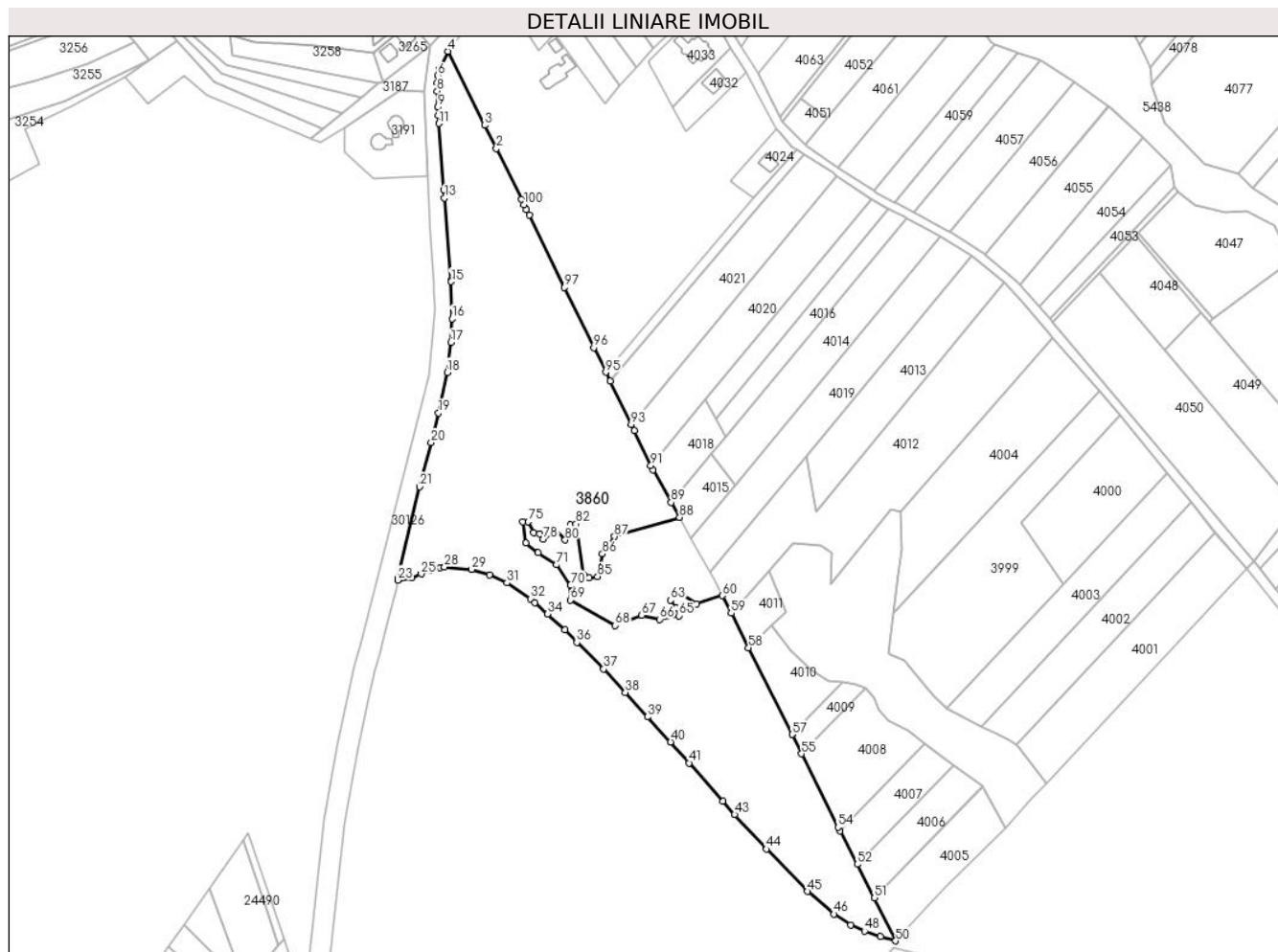
Inscrieri privind dezmembramintele dreptului de proprietate, drepturi reale de garanție și sarcini	Referințe
NU SUNT	

Anexa Nr. 1 La Partea I

Teren

Nr cadastral	Suprafața (mp)*	Observații / Referințe
	50.377	

* Suprafața este determinată în planul de proiecție Stereo 70.



Date referitoare la teren

Crt	Categorie folosință	Intravilan	Suprafața (mp)	Tarla	Parcelă	Nr. topo	Observații / Referințe
1	pasune	DA	5.160	3	398	-	
2	pasune	NU	45.217	3	398	-	

Lungime Segmente

1) Valorile lungimilor segmentelor sunt obținute din proiecție în plan.

Punct început	X / Y	Punct sfârșit	X / Y	Lungime segment	Punct început	X / Y	Punct sfârșit	X / Y	Lungime segment	Punct început	X / Y	Punct sfârșit	X / Y	Lungime segment
1	576.791,937 391.428,947	2	576.774,555 391.463,858	38.99 9	2	576.774,555 391.463,858	3	576.766,531 391.479,975	18.00 4	3	576.766,531 391.479,975	4	576.741,287 391.531,109	57.02 6
4	576.741,287 391.531,109	5	576.735,304 391.518,861	13.63 1	5	576.735,304 391.518,861	6	576.733,977 391.514,552	4.509	6	576.733,977 391.514,552	7	576.733,681 391.509,177	5.383
7	576.733,681 391.509,177	8	576.733,659 391.503,689	5.488	8	576.733,659 391.503,689	9	576.734,128 391.492,525	11.17 4	9	576.734,128 391.492,525	10	576.734,494 391.486,881	5.656
10	576.734,494 391.486,881	11	576.734,888 391.481,225	5.67	11	576.734,888 391.481,225	12	576.738,295 391.435,698	45.65 4	12	576.738,295 391.435,698	13	576.738,752 391.429,85	5.866
13	576.738,752 391.429,85	14	576.743,377 391.373,157	56.88 1	14	576.743,377 391.373,157	15	576.743,402 391.372,042	1.115	15	576.743,402 391.372,042	16	576.743,966 391.346,462	25.58 6

Punct început	X / Y	Punct sfârșit	X / Y	Lungime segment	Punct început	X / Y	Punct sfârșit	X / Y	Lungime segment	Punct început	X / Y	Punct sfârșit	X / Y	Lungime segment
16	576.743,966 391.346,462	17	576.743,217 391.330,077	16.402	17	576.743,217 391.330,077	18	576.740,591 391.309,378	20.865	18	576.740,591 391.309,378	19	576.734,494 391.281,355	28.679
19	576.734,494 391.281,355	20	576.729,548 391.260,813	21.129	20	576.729,548 391.260,813	21	576.721,662 391.230,358	31.459	21	576.721,662 391.230,358	22	576.706,648 391.166,932	65.179
22	576.706,648 391.166,932	23	576.706,431 391.165,822	1.131	23	576.706,431 391.165,822	24	576.716,307 391.167,241	9.977	24	576.716,307 391.167,241	25	576.722,616 391.170,2	6.968
25	576.722,616 391.170,2	26	576.729,32 391.172,967	7.253	26	576.729,32 391.172,967	27	576.735,786 391.174,545	6.656	27	576.735,786 391.174,545	28	576.738,809 391.175,082	3.07
28	576.738,809 391.175,082	29	576.757,581 391.173,33	18.854	29	576.757,581 391.173,33	30	576.770,021 391.169,446	13.032	30	576.770,021 391.169,446	31	576.781,918 391.164,008	13.081
31	576.781,918 391.164,008	32	576.798,391 391.152,951	19.84	32	576.798,391 391.152,951	33	576.801,398 391.150,438	3.919	33	576.801,398 391.150,438	34	576.810,05 391.142,533	11.719
34	576.810,05 391.142,533	35	576.821,858 391.131,443	16.199	35	576.821,858 391.131,443	36	576.830,266 391.122,842	12.028	36	576.830,266 391.122,842	37	576.848,738 391.104,452	26.065
37	576.848,738 391.104,452	38	576.863,694 391.088,295	22.017	38	576.863,694 391.088,295	39	576.879,136 391.071,374	22.908	39	576.879,136 391.071,374	40	576.895,05 391.054,065	23.513
40	576.895,05 391.054,065	41	576.907,938 391.039,521	19.433	41	576.907,938 391.039,521	42	576.931,074 391.013,057	35.151	42	576.931,074 391.013,057	43	576.939,278 391.003,938	12.266
43	576.939,278 391.003,938	44	576.961,248 390.980,085	32.429	44	576.961,248 390.980,085	45	576.989,642 390.950,788	40.799	45	576.989,642 390.950,788	46	577.008,097 390.935,133	24.201
46	577.008,097 390.935,133	47	577.019,515 390.927,777	13.582	47	577.019,515 390.927,777	48	577.029,093 390.923,355	10.55	48	577.029,093 390.923,355	49	577.040,263 390.919,559	11.797
49	577.040,263 390.919,559	50	577.050,621 390.916,673	10.753	50	577.050,621 390.916,673	51	577.036,074 390.946,398	33.094	51	577.036,074 390.946,398	52	577.024,101 390.969,566	26.079
52	577.024,101 390.969,566	53	577.012,215 390.992,563	25.887	53	577.012,215 390.992,563	54	577.010,894 390.995,118	2.876	54	577.010,894 390.995,118	55	576.985,654 391.045,887	56.697
55	576.985,654 391.045,887	56	576.979,04 391.059,19	14.856	56	576.979,04 391.059,19	57	576.979,019 391.059,233	0.048	57	576.979,019 391.059,233	58	576.948,898 391.119,182	67.091
58	576.948,898 391.119,182	59	576.936,9 391.143,056	26.719	59	576.936,9 391.143,056	60	576.930,827 391.155,139	13.523	60	576.930,827 391.155,139	61	576.913,052 391.149,633	18.608
61	576.913,052 391.149,633	62	576.902,195 391.156,192	12.684	62	576.902,195 391.156,192	63	576.894,873 391.151,903	8.486	63	576.894,873 391.151,903	64	576.898,913 391.146,605	6.663
64	576.898,913 391.146,605	65	576.900,932 391.141,307	5.67	65	576.900,932 391.141,307	66	576.887,551 391.138,784	13.617	66	576.887,551 391.138,784	67	576.874,927 391.141,559	12.925
67	576.874,927 391.141,559	68	576.856,748 391.134,495	19.503	68	576.856,748 391.134,495	69	576.825,693 391.152,155	35.725	69	576.825,693 391.152,155	70	576.825,945 391.162,499	10.347
70	576.825,945 391.162,499	71	576.816,099 391.176,375	17.014	71	576.816,099 391.176,375	72	576.803,474 391.184,701	15.123	72	576.803,474 391.184,701	73	576.795,143 391.191,513	10.761
73	576.795,143 391.191,513	74	576.792,87 391.206,146	14.808	74	576.792,87 391.206,146	75	576.796,658 391.206,146	3.788	75	576.796,658 391.206,146	76	576.800,445 391.198,577	8.464
76	576.800,445 391.198,577	77	576.804,484 391.197,82	4.109	77	576.804,484 391.197,82	78	576.807,037 391.194,116	4.499	78	576.807,037 391.194,116	79	576.815,341 391.200,595	10.533
79	576.815,341 391.200,595	80	576.822,158 391.193,531	9.817	80	576.822,158 391.193,531	81	576.825,945 391.203,875	11.015	81	576.825,945 391.203,875	82	576.829,733 391.204,632	3.863
82	576.829,733 391.204,632	83	576.835,035 391.169,564	35.467	83	576.835,035 391.169,564	84	576.838,822 391.167,293	4.416	84	576.838,822 391.167,293	85	576.844,629 391.168,302	5.894
85	576.844,629 391.168,302	86	576.847,911 391.183,944	15.983	86	576.847,911 391.183,944	87	576.856,243 391.196,054	14.699	87	576.856,243 391.196,054	88	576.901,256 391.209,173	46.886
88	576.901,256 391.209,173	89	576.895,44 391.219,549	11.895	89	576.895,44 391.219,549	90	576.882,859 391.241,992	25.729	90	576.882,859 391.241,992	91	576.881,385 391.245,065	3.408
91	576.881,385 391.245,065	92	576.869,884 391.269,041	26.592	92	576.869,884 391.269,041	93	576.867,724 391.273,474	4.931	93	576.867,724 391.273,474	94	576.853,223 391.303,232	33.103
94	576.853,223 391.303,232	95	576.850,218 391.309,397	6.858	95	576.850,218 391.309,397	96	576.841,899 391.326,469	18.991	96	576.841,899 391.326,469	97	576.821,597 391.368,132	46.346
97	576.821,597 391.368,132	98	576.797,283 391.418,028	55.505	98	576.797,283 391.418,028	99	576.795,518 391.421,649	4.028	99	576.795,518 391.421,649	100	576.793,758 391.425,262	4.019
100	576.793,758 391.425,262	1	576.791,937 391.428,947	4.11										

** Lungimile segmentelor sunt determinate în planul de proiecție Stereo 70 și sunt rotunjite la 1 milimetru.

*** Distanța dintre puncte este formată din segmente cumulate ce sunt mai mici decât valoarea 1 milimetru.

**DATE DESPRE IMOBILUL NR. 3861**

Oficiul de Cadastru și Publicitate Imobiliară PRAHOVA
Biroul de Cadastru și Publicitate Imobiliară Ploiești

A. Partea I. Descrierea imobilului

TEREN Extravilan

Adresa: Jud. Prahova

Nr. Crt	Nr cadastral Nr. topografic	Suprafața* (mp)	Observații / Referințe
A1		3.607	Sector cadastral:22 Teren neimprijmit;

B. Partea II. Proprietari și acte

Inscrieri privitoare la dreptul de proprietate și alte drepturi reale		Referințe
/		
Act Normativ nr. 7, din 13/03/1996 emis de PARLAMENTUL ROMANIEI;		
B1	Inscrierea posesiei, drept de PROPRIETATE, dobandit prin Lege, cota actuala 1/1, cota initiala 1/1 1) NEIDENTIFICAT NEIDENTIFICAT	A1
Act Normativ nr. 7, din 13/03/1996 emis de PARLAMENTUL ROMANIEI (art.13 alin.14);		
B2	Se noteaza mentiunea de proprietar neidentificat, rezerva comisiei locale de fond funciar.	A1

C. Partea III. SARCINI .

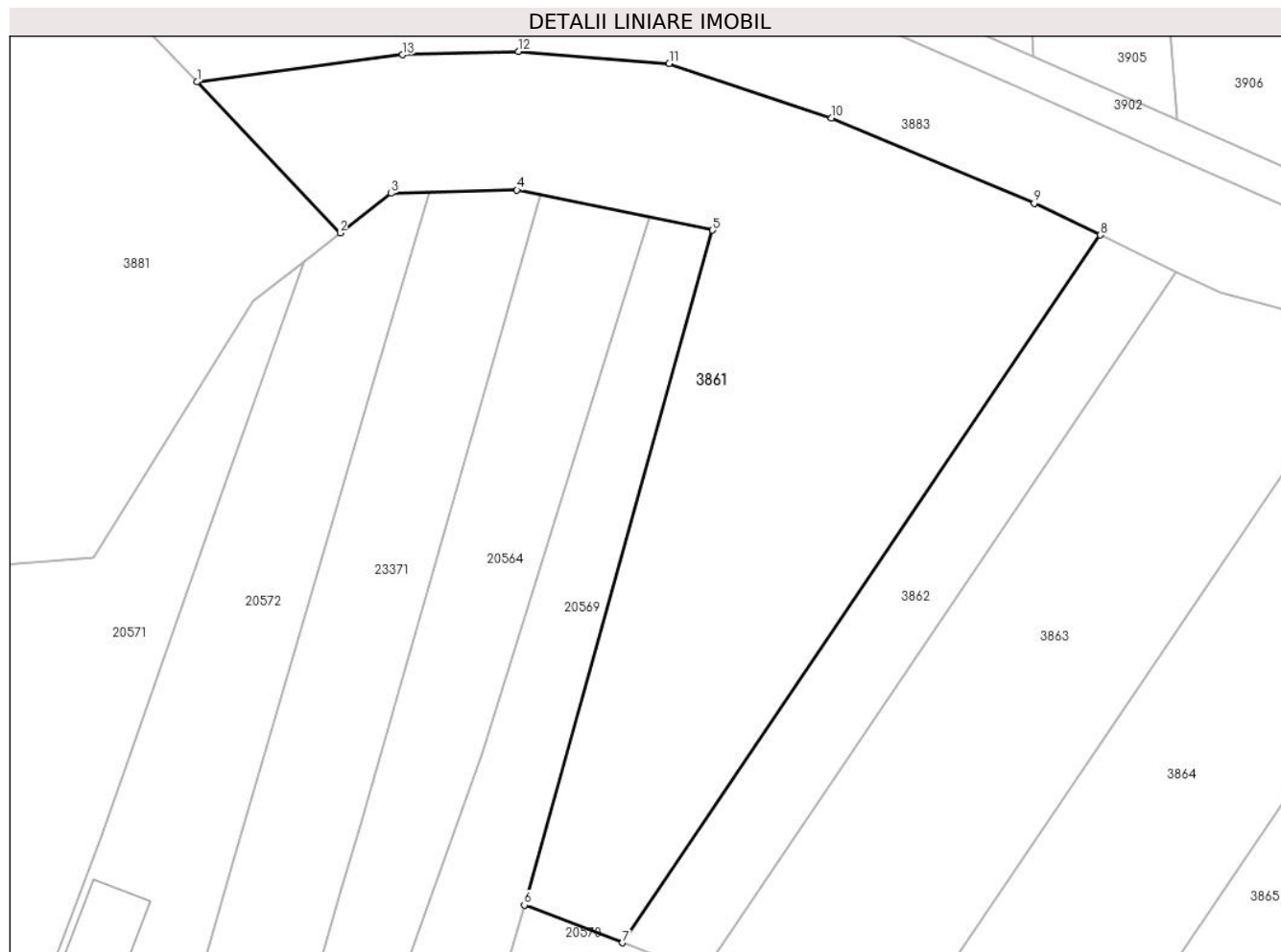
Inscrieri privind dezmembramintele dreptului de proprietate, drepturi reale de garanție și sarcini	Referințe
NU SUNT	

Anexa Nr. 1 La Partea I

Teren

Nr cadastral	Suprafața (mp)*	Observații / Referințe
	3.607	

* Suprafața este determinată în planul de proiecție Stereo 70.



Date referitoare la teren

Crt	Categorie folosință	Intravilan	Suprafața (mp)	Tarla	Parcelă	Nr. topo	Observații / Referințe
1	padure	NU	3.607	3	414	-	

Lungime Segmente

1) Valorile lungimilor segmentelor sunt obținute din proiecție în plan.

Punct început	X / Y	Punct sfârșit	X / Y	Lungime segment (** (m)
1	577.564,872 390.948,593	2	577.581,315 390.931,245	23.902
2	577.581,315 390.931,245	3	577.587,144 390.935,802	7.399
3	577.587,144 390.935,802	4	577.601,634 390.936,194	14.495
4	577.601,634 390.936,194	5	577.624,131 390.931,563	22.969
5	577.624,131 390.931,563	6	577.602,486 390.854,082	80.448

Punct început	X / Y	Punct sfârșit	X / Y	Lungime segment (** (m)
6	577.602,486 390.854,082	7	577.613,803 390.849,757	12.115
7	577.613,803 390.849,757	8	577.668,706 390.931,019	98.071
8	577.668,706 390.931,019	9	577.661,107 390.934,679	8.434
9	577.661,107 390.934,679	10	577.637,8 390.944,442	25.269
10	577.637,8 390.944,442	11	577.619,149 390.950,727	19.681
11	577.619,149 390.950,727	12	577.601,794 390.952,097	17.409
12	577.601,794 390.952,097	13	577.588,491 390.951,703	13.309
13	577.588,491 390.951,703	1	577.564,872 390.948,593	23.823

** Lungimile segmentelor sunt determinate în planul de proiecție Stereo 70 și sunt rotunjite la 1 milimetru.

*** Distanța dintre puncte este formată din segmente cumulate ce sunt mai mici decât valoarea 1 milimetru.

**DATE DESPRE IMOBILUL NR. 3862**

Oficiul de Cadastru și Publicitate Imobiliară PRAHOVA
Biroul de Cadastru și Publicitate Imobiliară Ploiești

A. Partea I. Descrierea imobilului

TEREN Extravilan

Nr. CF vechi:1821
Nr. cadastral vechi:2120

Adresa: Jud. Prahova

Nr. Crt	Nr cadastral Nr. topografic	Suprafața* (mp)	Observații / Referințe
A1	26132	932	Sector cadastral:22 Teren neimprejmuit;

B. Partea II. Proprietari și acte

Inscrieri privitoare la dreptul de proprietate și alte drepturi reale		Referințe
12466 / 09/05/2006		
Act Notarial nr. 1305, din 08/05/2006 emis de BNP.MINEA OCTAVIAN;		
B1	Intabulare, drept de PROPRIETATEcumparare ca bun comun, dobandit prin Conventie, cota actuala 1/2, cota initiala 1/1 1) TATARU ELENA <i>OBSERVATII: (provenita din conversia CF 1821)</i>	A1
114105 / 13/12/2016		
Act Notarial nr. 150, din 12/12/2016 emis de NP Minea Octavian;		
B2	Intabulare, drept de PROPRIETATEmostenire, dobandit prin Succesiune, cota actuala 2/16, cota initiala 2/16 1) TATARU ELENA	A1
B3	Intabulare, drept de PROPRIETATEmostenire, dobandit prin Succesiune, cota actuala 3/16, cota initiala 3/16 1) TATARU ADRIAN	A1
B4	Intabulare, drept de PROPRIETATEmostenire, dobandit prin Succesiune, cota actuala 3/16, cota initiala 3/16 1) TATARU IONUT-CRISTIAN	A1

C. Partea III. SARCINI .

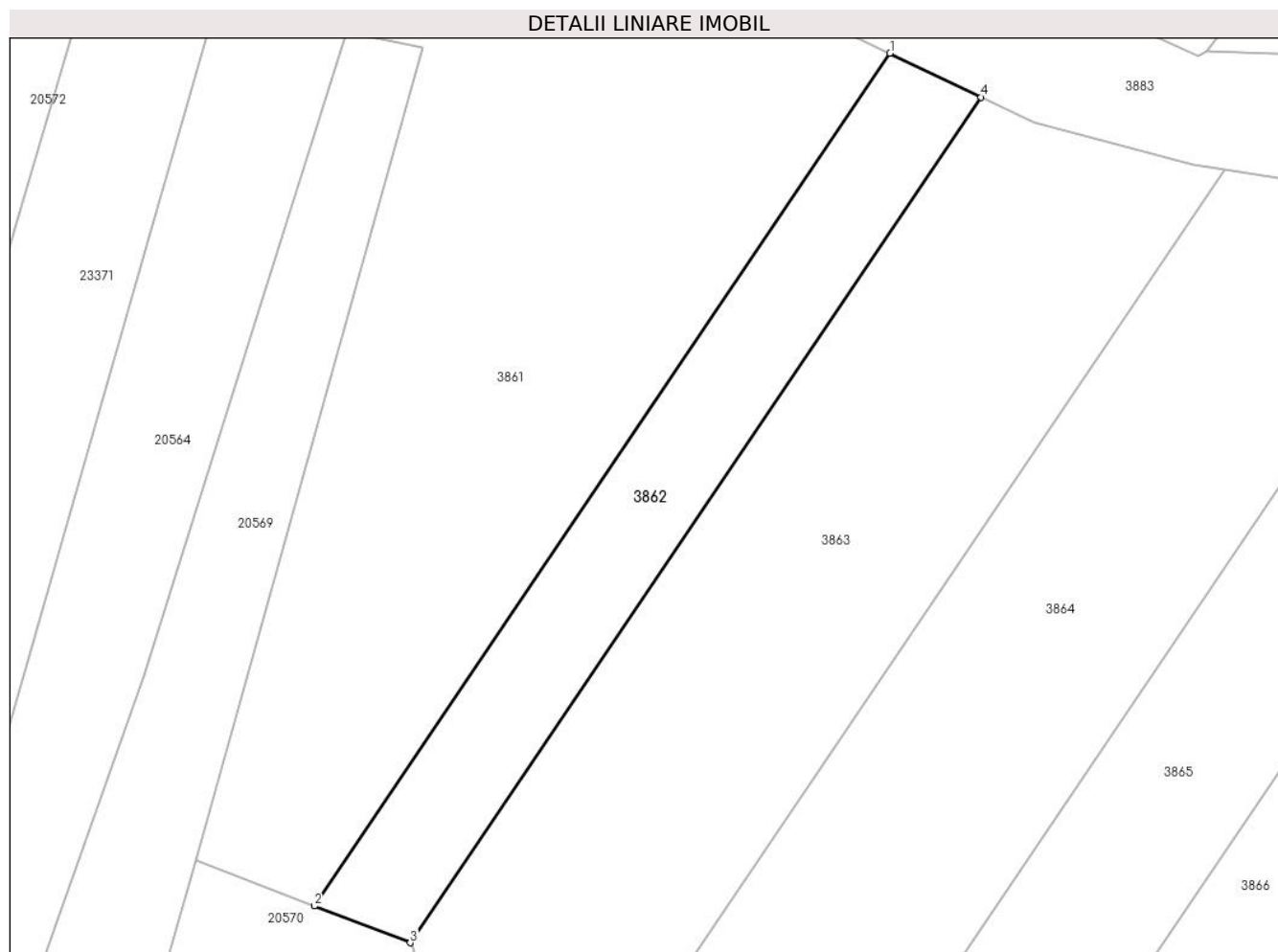
Inscrieri privind dezmembramintele dreptului de proprietate, drepturi reale de garanție și sarcini	Referințe
NU SUNT	

Anexa Nr. 1 La Partea I

Teren

Nr cadastral	Suprafața (mp)*	Observații / Referințe
26132	932	

* Suprafața este determinată în planul de proiecție Stereo 70.



Date referitoare la teren

Crt	Categorie folosință	Intra vilan	Suprafața (mp)	Tarla	Parcelă	Nr. topo	Observații / Referințe
1	padure	NU	932	3	414/9	-	

Lungime Segmente

1) Valorile lungimilor segmentelor sunt obținute din proiecție în plan.

Punct început	X / Y	Punct sfârșit	X / Y	Lungime segment (** (m)
1	577.668,706 390.931,019	2	577.613,803 390.849,757	98.071
2	577.613,803 390.849,757	3	577.622,957 390.846,259	9.8
3	577.622,957 390.846,259	4	577.677,395 390.926,833	97.24
4	577.677,395 390.926,833	1	577.668,706 390.931,019	9.645

** Lungimile segmentelor sunt determinate în planul de proiecție Stereo 70 și sunt rotunjite la 1 milimetru.

***** Distanţa dintre puncte este formată din segmente cumulate ce sunt mai mici decât valoarea 1 milimetru.**

**DATE DESPRE IMOBILUL NR. 3863**

Oficiul de Cadastru și Publicitate Imobiliară PRAHOVA
Biroul de Cadastru și Publicitate Imobiliară Ploiești

A. Partea I. Descrierea imobilului

TEREN Extravilan

Adresa: Jud. Prahova

Nr. Crt	Nr cadastral Nr. topografic	Suprafața* (mp)	Observații / Referințe
A1		2.500	Sector cadastral:22 Teren neimprejmuit;

B. Partea II. Proprietari și acte

Inscrieri privitoare la dreptul de proprietate și alte drepturi reale		Referințe
/		
Act Administrativ nr. 52669, din 16/04/1996 emis de CJSDPAT PRAHOVA;		
B1	Intabulare, drept de PROPRIETATE, dobandit prin Reconstituire, cota actuala 1/1, cota initiala 1/1	A1
	1) DUMITRACHE VICTOR 2) STAN GHEORGHE 3) CHIRICĂ MARIA 4) DUBCO VICTORIA	

C. Partea III. SARCINI .

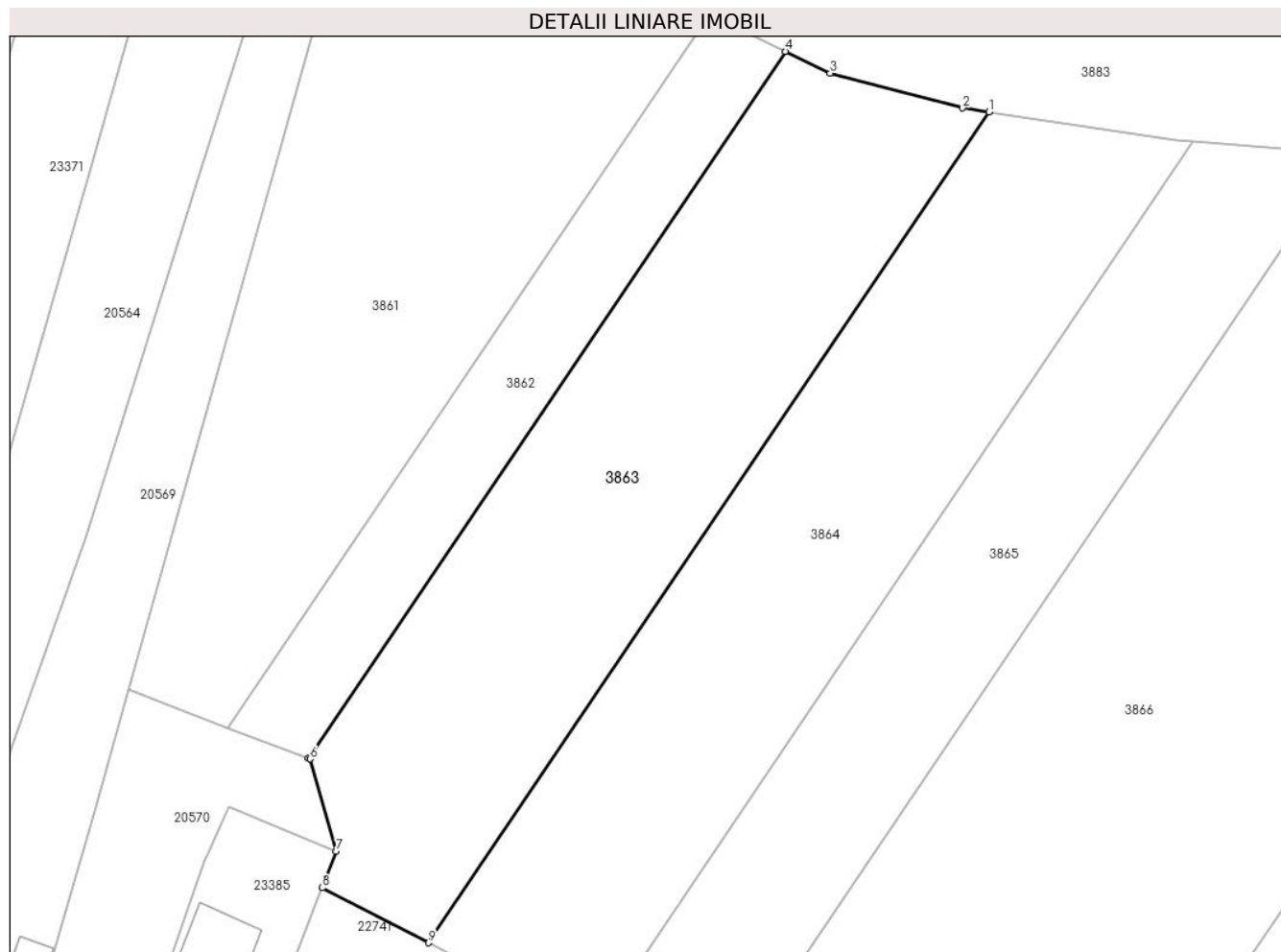
Inscrieri privind dezmembramintele dreptului de proprietate, drepturi reale de garanție și sarcini	Referințe
NU SUNT	

Anexa Nr. 1 La Partea I

Teren

Nr cadastral	Suprafața (mp)*	Observații / Referințe
	2.500	

* Suprafața este determinată în planul de proiecție Stereo 70.



Date referitoare la teren

Crt	Categorie folosință	Intravilan	Suprafața (mp)	Tarla	Parcelă	Nr. topo	Observații / Referințe
1	padure	NU	2.500	3	414/8	-	

Lungime Segmente

1) Valorile lungimilor segmentelor sunt obținute din proiecție în plan.

Punct început	X / Y	Punct sfârșit	X / Y	Lungime segment (** (m)
1	577.700,629 390.919,926	2	577.697,633 390.920,379	3.03
2	577.697,633 390.920,379	3	577.682,511 390.924,369	15.64
3	577.682,511 390.924,369	4	577.677,395 390.926,833	5.678
4	577.677,395 390.926,833	5	577.622,957 390.846,259	97.24
5	577.622,957 390.846,259	6	577.623,158 390.846,182	0.215

Punct început	X / Y	Punct sfârșit	X / Y	Lungime segment (** (m)
6	577.623,158 390.846,182	7	577.626,146 390.835,645	10.952
7	577.626,146 390.835,645	8	577.624,522 390.831,491	4.46
8	577.624,522 390.831,491	9	577.636,649 390.825,229	13.648
9	577.636,649 390.825,229	1	577.700,629 390.919,926	114.285

** Lungimile segmentelor sunt determinate în planul de proiecție Stereo 70 și sunt rotunjite la 1 milimetru.

*** Distanța dintre puncte este formată din segmente cumulate ce sunt mai mici decât valoarea 1 milimetru.

**DATE DESPRE IMOBILUL NR. 3864**

Oficiul de Cadastru și Publicitate Imobiliară PRAHOVA
Biroul de Cadastru și Publicitate Imobiliară Ploiești

A. Partea I. Descrierea imobilului

TEREN Extravilan

Adresa: Jud. Prahova

Nr. Crt	Nr cadastral Nr. topografic	Suprafața* (mp)	Observații / Referințe
A1		2.500	Sector cadastral:22 Teren neimprejmuit;

B. Partea II. Proprietari și acte

Inscrieri privitoare la dreptul de proprietate și alte drepturi reale		Referințe
/		
Act Administrativ nr. 52640, din 12/03/1996 emis de CJSDPAT PRAHOVA;		
B1	Intabulare, drept de PROPRIETATE, dobandit prin Reconstituire, cota actuala 1/1, cota initiala 1/1 1) GHIȚĂ D ION	A1

C. Partea III. SARCINI .

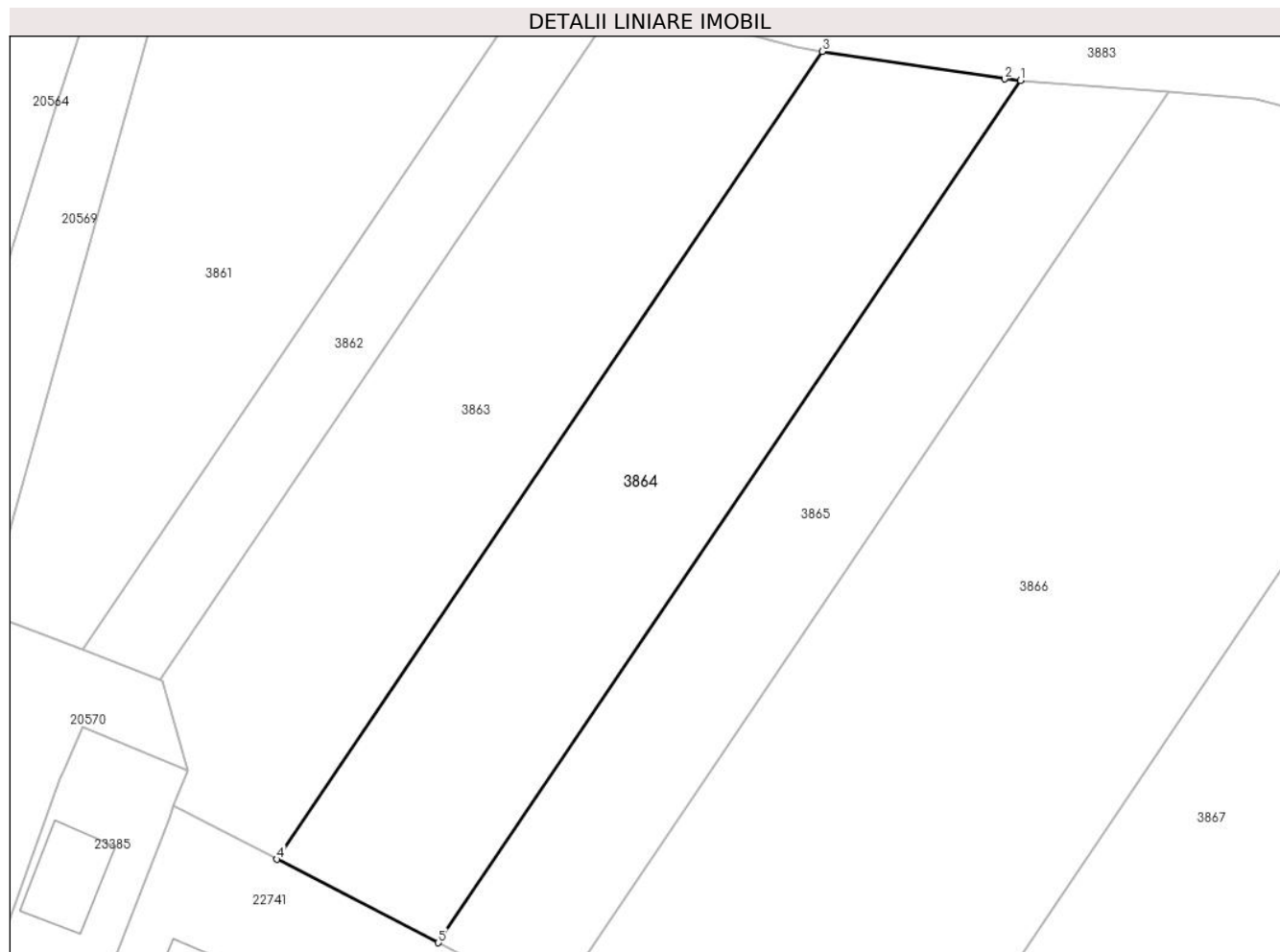
Inscrieri privind dezmembramintele dreptului de proprietate, drepturi reale de garanție și sarcini	Referințe
NU SUNT	

Anexa Nr. 1 La Partea I

Teren

Nr cadastral	Suprafața (mp)*	Observații / Referințe
	2.500	

* Suprafața este determinată în planul de proiecție Stereo 70.



Date referitoare la teren

Crt	Categorie folosință	Intra vilan	Suprafața (mp)	Tarla	Parcelă	Nr. topo	Observații / Referințe
1	padure	NU	2.500	3	414/7	-	

Lungime Segmente

1) Valorile lungimilor segmentelor sunt obținute din proiecție în plan.

Punct început	X / Y	Punct sfârșit	X / Y	Lungime segment (** (m)
1	577.723,894 390.916,541	2	577.722,036 390.916,687	1.864
2	577.722,036 390.916,687	3	577.700,629 390.919,926	21.651
3	577.700,629 390.919,926	4	577.636,649 390.825,229	114.285
4	577.636,649 390.825,229	5	577.655,592 390.815,447	21.32
5	577.655,592 390.815,447	1	577.723,894 390.916,541	122.005

**** Lungimile segmentelor sunt determinate în planul de proiecție Stereo 70 și sunt rotunjite la 1 milimetru.**

***** Distanța dintre puncte este formată din segmente cumulate ce sunt mai mici decât valoarea 1 milimetru.**

**DATE DESPRE IMOBILUL NR. 3865**

Oficiul de Cadastru și Publicitate Imobiliară PRAHOVA
Biroul de Cadastru și Publicitate Imobiliară Ploiești

A. Partea I. Descrierea imobilului

TEREN Extravilan

Adresa: Jud. Prahova

Nr. Crt	Nr cadastral Nr. topografic	Suprafața* (mp)	Observații / Referințe
A1		1.900	Sector cadastral:22 Teren neimprejmuit;

B. Partea II. Proprietari și acte

Inscrieri privitoare la dreptul de proprietate și alte drepturi reale		Referințe
/		
Act Administrativ nr. 46397, din 26/09/1996 emis de CJSDPAT PRAHOVA;		
B1	Intabulare, drept de PROPRIETATE, dobandit prin Reconstituire, cota actuala 1/1, cota initiala 1/1	A1
	1) TOBOȘ GHEORGHE 2) ILIE IOANA 3) TOBOȘ ILIE 4) TOBOȘ CONSTANTIN DEFUNCT:Da 5) MARIN TUDORA 6) TOBOȘ RADA	

C. Partea III. SARCINI .

Inscrieri privind dezmembramintele dreptului de proprietate, drepturi reale de garanție și sarcini	Referințe
NU SUNT	

Anexa Nr. 1 La Partea I

Teren

Nr cadastral	Suprafața (mp)*	Observații / Referințe
	1.900	

* Suprafața este determinată în planul de proiecție Stereo 70.



Date referitoare la teren

Crt	Categorie folosință	Intra vilan	Suprafața (mp)	Tarla	Parcelă	Nr. topo	Observații / Referințe
1	padure	NU	1.900	3	414/6	-	

Lungime Segmente

1) Valorile lungimilor segmentelor sunt obținute din proiecție în plan.

Punct început	X / Y	Punct sfârșit	X / Y	Lungime segment (** (m)
1	577.741,337 390.915,171	2	577.723,894 390.916,541	17.497
2	577.723,894 390.916,541	3	577.655,592 390.815,447	122.005
3	577.655,592 390.815,447	4	577.665,005 390.810,587	10.594
4	577.665,005 390.810,587	5	577.671,368 390.811,608	6.444
5	577.671,368 390.811,608	1	577.741,337 390.915,171	124.984

**** Lungimile segmentelor sunt determinate în planul de proiecție Stereo 70 și sunt rotunjite la 1 milimetru.**

***** Distanța dintre puncte este formată din segmente cumulate ce sunt mai mici decât valoarea 1 milimetru.**

**DATE DESPRE IMOBILUL NR. 3866**

Oficiul de Cadastru și Publicitate Imobiliară PRAHOVA
Biroul de Cadastru și Publicitate Imobiliară Ploiești

A. Partea I. Descrierea imobilului

TEREN Extravilan

Adresa: Jud. Prahova

Nr. Crt	Nr cadastral Nr. topografic	Suprafața* (mp)	Observații / Referințe
A1		5.000	Sector cadastral:22 Teren neimprejmuit;

B. Partea II. Proprietari și acte

Inscrieri privitoare la dreptul de proprietate și alte drepturi reale		Referințe
/		
Act Administrativ nr. 52670, din 16/04/1996 emis de CJSDPAT PRAHOVA;		
B1	Intabulare, drept de PROPRIETATE, dobandit prin Reconstituire, cota actuala 1/1, cota initiala 1/1 1) IONESCU VASILICA	A1

C. Partea III. SARCINI .

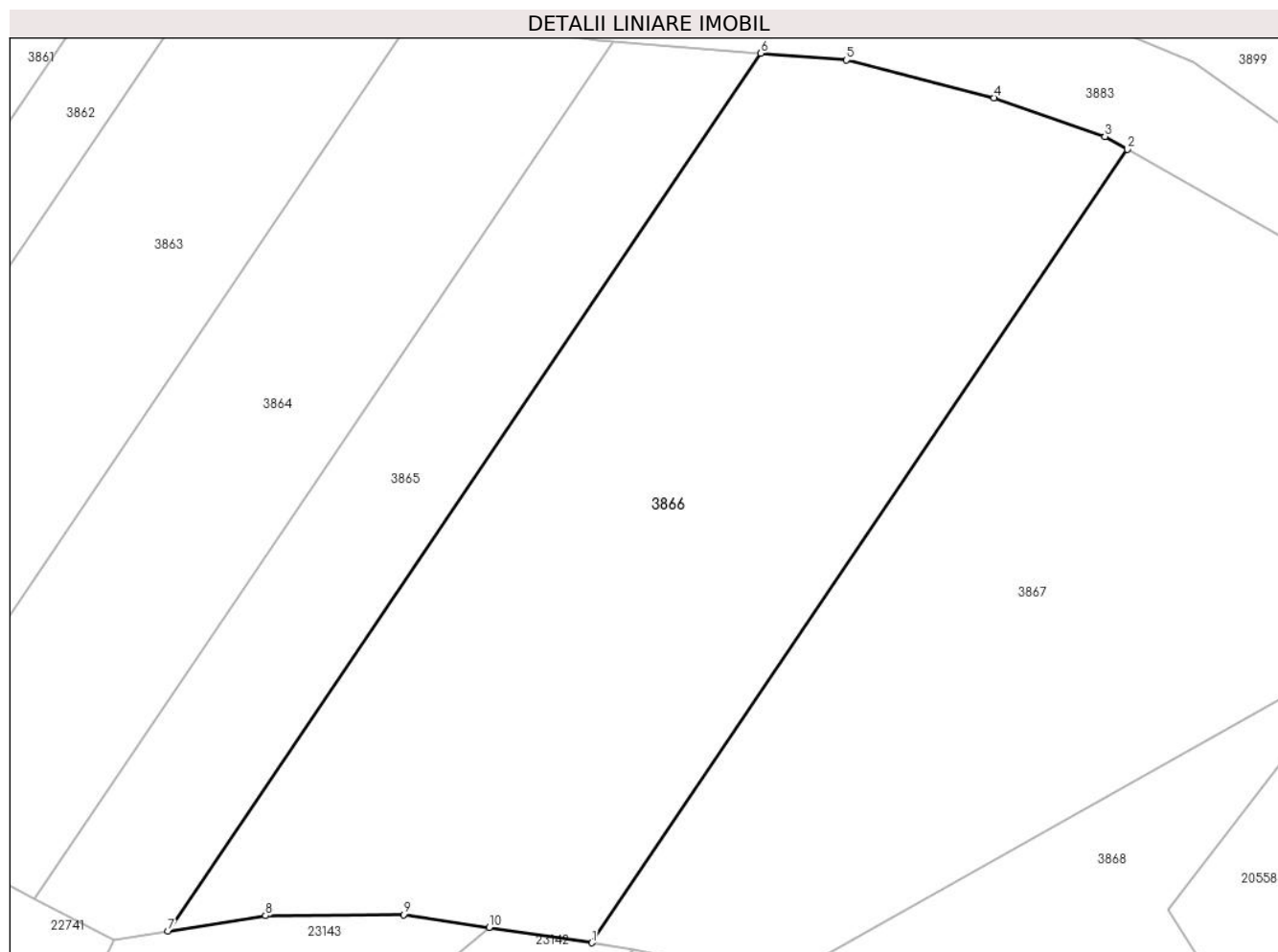
Inscrieri privind dezmembramintele dreptului de proprietate, drepturi reale de garanție și sarcini	Referințe
NU SUNT	

Anexa Nr. 1 La Partea I

Teren

Nr cadastral	Suprafața (mp)*	Observații / Referințe
	5.000	

* Suprafața este determinată în planul de proiecție Stereo 70.



Date referitoare la teren

Crt	Categorie folosință	Intra vilan	Suprafața (mp)	Tarla	Parcelă	Nr. topo	Observații / Referințe
1	padure	NU	5.000	3	414/5	-	

Lungime Segmente

1) Valorile lungimilor segmentelor sunt obținute din proiecție în plan.

Punct început	X / Y	Punct sfârșit	X / Y	Lungime segment (** (m)
1	577.721,386 390.810,251	2	577.784,608 390.903,827	112.931
2	577.784,608 390.903,827	3	577.781,961 390.905,337	3.047
3	577.781,961 390.905,337	4	577.768,852 390.909,898	13.88
4	577.768,852 390.909,898	5	577.751,463 390.914,375	17.956
5	577.751,463 390.914,375	6	577.741,337 390.915,171	10.157

Punct început	X / Y	Punct sfârșit	X / Y	Lungime segment (** (m)
6	577.741,337 390.915,171	7	577.671,368 390.811,608	124.984
7	577.671,368 390.811,608	8	577.682,881 390.813,455	11.66
8	577.682,881 390.813,455	9	577.699,172 390.813,562	16.291
9	577.699,172 390.813,562	10	577.709,28 390.812,055	10.22
10	577.709,28 390.812,055	1	577.721,386 390.810,251	12.24

** Lungimile segmentelor sunt determinate în planul de proiecție Stereo 70 și sunt rotunjite la 1 milimetru.

*** Distanța dintre puncte este formată din segmente cumulate ce sunt mai mici decât valoarea 1 milimetru.

**DATE DESPRE IMOBILUL NR. 3867**

Oficiul de Cadastru și Publicitate Imobiliară PRAHOVA
Biroul de Cadastru și Publicitate Imobiliară Ploiești

A. Partea I. Descrierea imobilului

TEREN Extravilan

Adresa: Jud. Prahova

Nr. Crt	Nr cadastral Nr. topografic	Suprafața* (mp)	Observații / Referințe
A1		5.000	Sector cadastral:22 Teren neimprejmuit;

B. Partea II. Proprietari și acte

Inscrieri privitoare la dreptul de proprietate și alte drepturi reale	Referințe
/	
Act Administrativ nr. 46361, din 05/06/1996 emis de CJSDPAT PRAHOVA;	
B1	A1
Intabulare, drept de PROPRIETATE, dobandit prin Reconstituire, cota actuala 1/1, cota initiala 1/1	
1) LIXANDRU GHE DUMITRU DEFUNCT:Da	

C. Partea III. SARCINI .

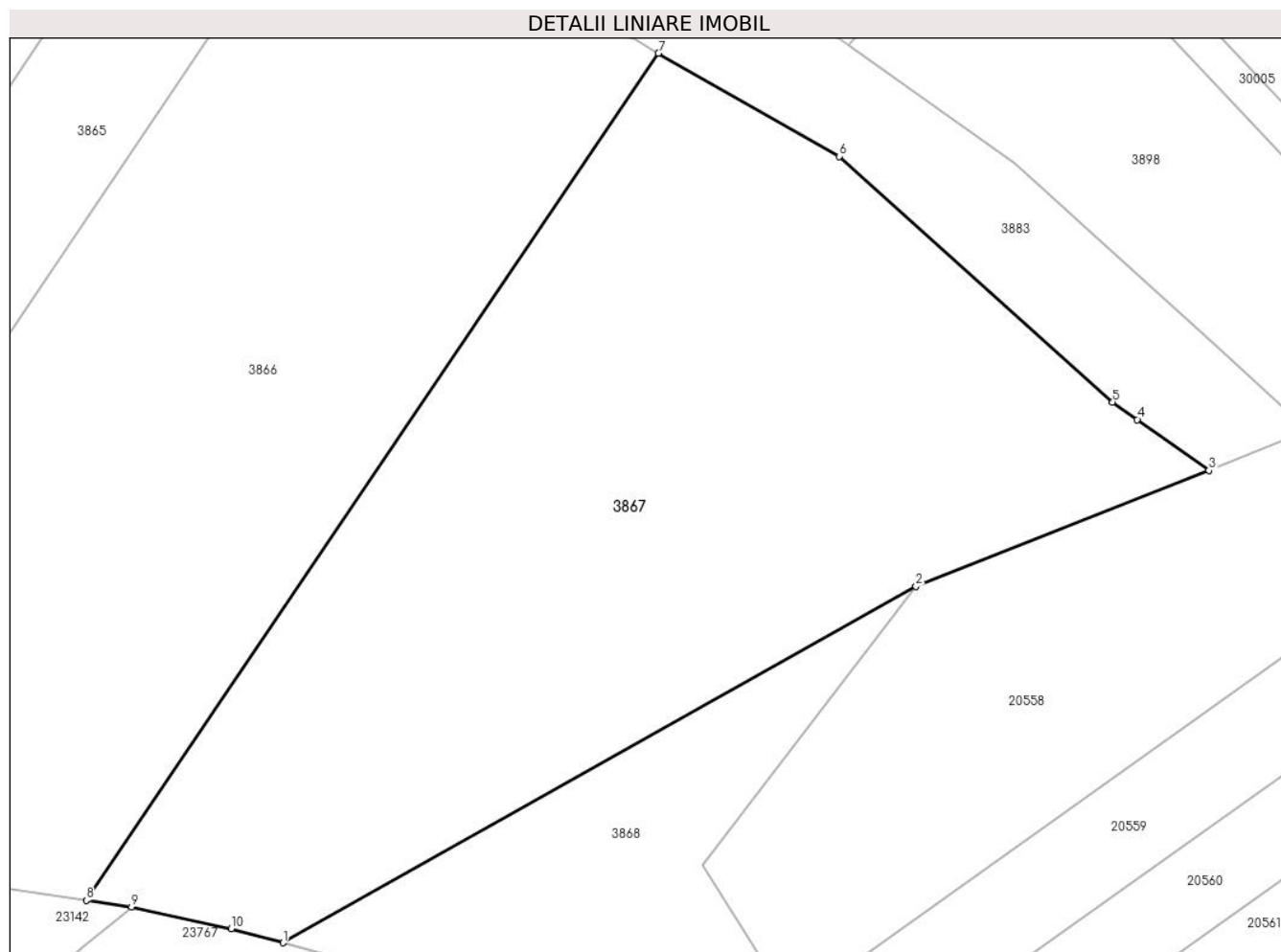
Inscrieri privind dezmembramintele dreptului de proprietate, drepturi reale de garanție și sarcini	Referințe
NU SUNT	

Anexa Nr. 1 La Partea I

Teren

Nr cadastral	Suprafața (mp)*	Observații / Referințe
	5.000	

* Suprafața este determinată în planul de proiecție Stereo 70.



Date referitoare la teren

Crt	Categorie folosință	Intra vilan	Suprafața (mp)	Tarla	Parcelă	Nr. topo	Observații / Referințe
1	padure	NU	5.000	3	414/3	-	

Lungime Segmente

1) Valorile lungimilor segmentelor sunt obținute din proiecție în plan.

Punct început	X / Y	Punct sfârșit	X / Y	Lungime segment (** (m)
1	577.743,127 390.805,557	2	577.813,063 390.844,919	80.252
2	577.813,063 390.844,919	3	577.845,447 390.857,746	34.832
3	577.845,447 390.857,746	4	577.837,553 390.863,352	9.682
4	577.837,553 390.863,352	5	577.834,816 390.865,296	3.357
5	577.834,816 390.865,296	6	577.804,586 390.892,429	40.621

Punct început	X / Y	Punct sfârșit	X / Y	Lungime segment (** (m)
6	577.804,586 390.892,429	7	577.784,608 390.903,827	23.001
7	577.784,608 390.903,827	8	577.721,386 390.810,251	112.931
8	577.721,386 390.810,251	9	577.726,365 390.809,509	5.034
9	577.726,365 390.809,509	10	577.737,365 390.807,121	11.256
10	577.737,365 390.807,121	1	577.743,127 390.805,557	5.97

** Lungimile segmentelor sunt determinate în planul de proiecție Stereo 70 și sunt rotunjite la 1 milimetru.

*** Distanța dintre puncte este formată din segmente cumulate ce sunt mai mici decât valoarea 1 milimetru.

**DATE DESPRE IMOBILUL NR. 3868**

Oficiul de Cadastru și Publicitate Imobiliară PRAHOVA
Biroul de Cadastru și Publicitate Imobiliară Ploiești

A. Partea I. Descrierea imobilului

TEREN Extravilan

Adresa: Jud. Prahova

Nr. Crt	Nr cadastral Nr. topografic	Suprafața* (mp)	Observații / Referințe
A1		2.000	Sector cadastral:22 Teren neimprejmuit;

B. Partea II. Proprietari și acte

Inscrieri privitoare la dreptul de proprietate și alte drepturi reale	Referințe
/	
Act Administrativ nr. 52616, din 10/01/1996 emis de CJSDPAT PRAHOVA;	
B1	A1
Intabulare, drept de PROPRIETATE, dobandit prin Reconstituire, cota actuala 1/1, cota initiala 1/1	
1) IONIȚĂ D ION	

C. Partea III. SARCINI .

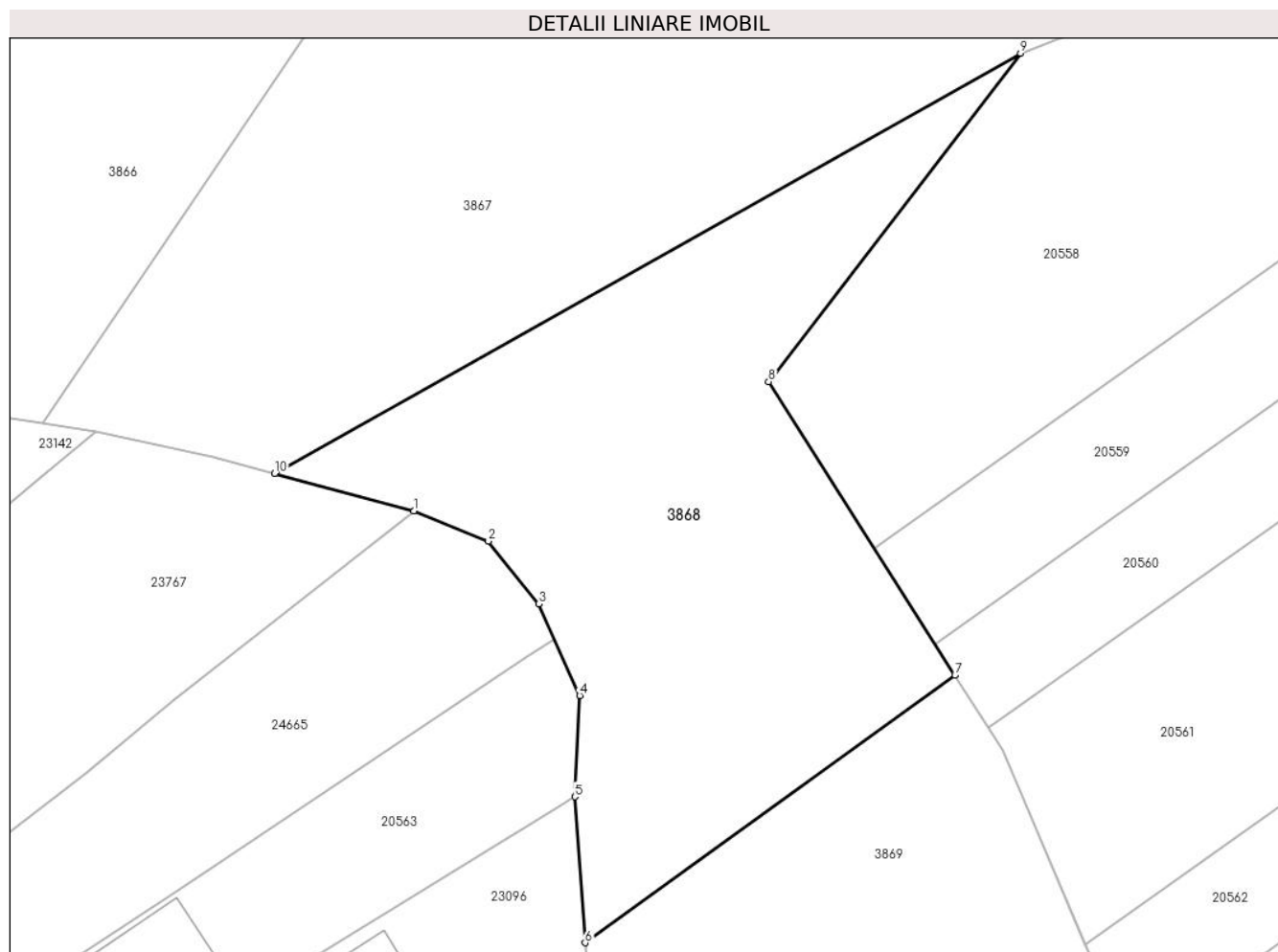
Inscrieri privind dezmembramintele dreptului de proprietate, drepturi reale de garanție și sarcini	Referințe
NU SUNT	

Anexa Nr. 1 La Partea I

Teren

Nr cadastral	Suprafața (mp)*	Observații / Referințe
	2.000	

* Suprafața este determinată în planul de proiecție Stereo 70.



Date referitoare la teren

Crt	Categorie folosință	Intravilan	Suprafața (mp)	Tarla	Parcelă	Nr. topo	Observații / Referințe
1	padure	NU	2.000	3	414/2	-	

Lungime Segmente

1) Valorile lungimilor segmentelor sunt obținute din proiecție în plan.

Punct început	X / Y	Punct sfârșit	X / Y	Lungime segment (** (m)
1	577.756,153 390.802,02	2	577.763,158 390.799,205	7.549
2	577.763,158 390.799,205	3	577.767,884 390.793,325	7.544
3	577.767,884 390.793,325	4	577.771,715 390.784,723	9.417
4	577.771,715 390.784,723	5	577.771,262 390.775,249	9.485
5	577.771,262 390.775,249	6	577.772,22 390.761,557	13.725

Punct început	X / Y	Punct sfârșit	X / Y	Lungime segment (** (m)
6	577.772,22 390.761,557	7	577.806,906 390.786,618	42.792
7	577.806,906 390.786,618	8	577.789,442 390.814,143	32.598
8	577.789,442 390.814,143	9	577.813,063 390.844,919	38.796
9	577.813,063 390.844,919	10	577.743,127 390.805,557	80.252
10	577.743,127 390.805,557	1	577.756,153 390.802,02	13.498

** Lungimile segmentelor sunt determinate în planul de proiecție Stereo 70 și sunt rotunjite la 1 milimetru.

*** Distanța dintre puncte este formată din segmente cumulate ce sunt mai mici decât valoarea 1 milimetru.

**DATE DESPRE IMOBILUL NR. 3869**

Oficiul de Cadastru și Publicitate Imobiliară PRAHOVA
Biroul de Cadastru și Publicitate Imobiliară Ploiești

A. Partea I. Descrierea imobilului

TEREN Extravilan

Adresa: Jud. Prahova

Nr. Crt	Nr cadastral Nr. topografic	Suprafața* (mp)	Observații / Referințe
A1		2.000	Sector cadastral:22 Teren neimprejmuit;

B. Partea II. Proprietari și acte

Inscrieri privitoare la dreptul de proprietate și alte drepturi reale		Referințe
/		
Act Administrativ nr. 46381, din 11/07/1996 emis de CJSDPAT PRAHOVA;		
B1	Intabulare, drept de PROPRIETATE, dobandit prin Reconstituire, cota actuala 1/1, cota initiala 1/1	A1
	1) IONIȚĂ T MARIA 2) IONIȚĂ D CONSTANTIN 3) RADU D ION 4) IONIȚĂ D ELENA	

C. Partea III. SARCINI .

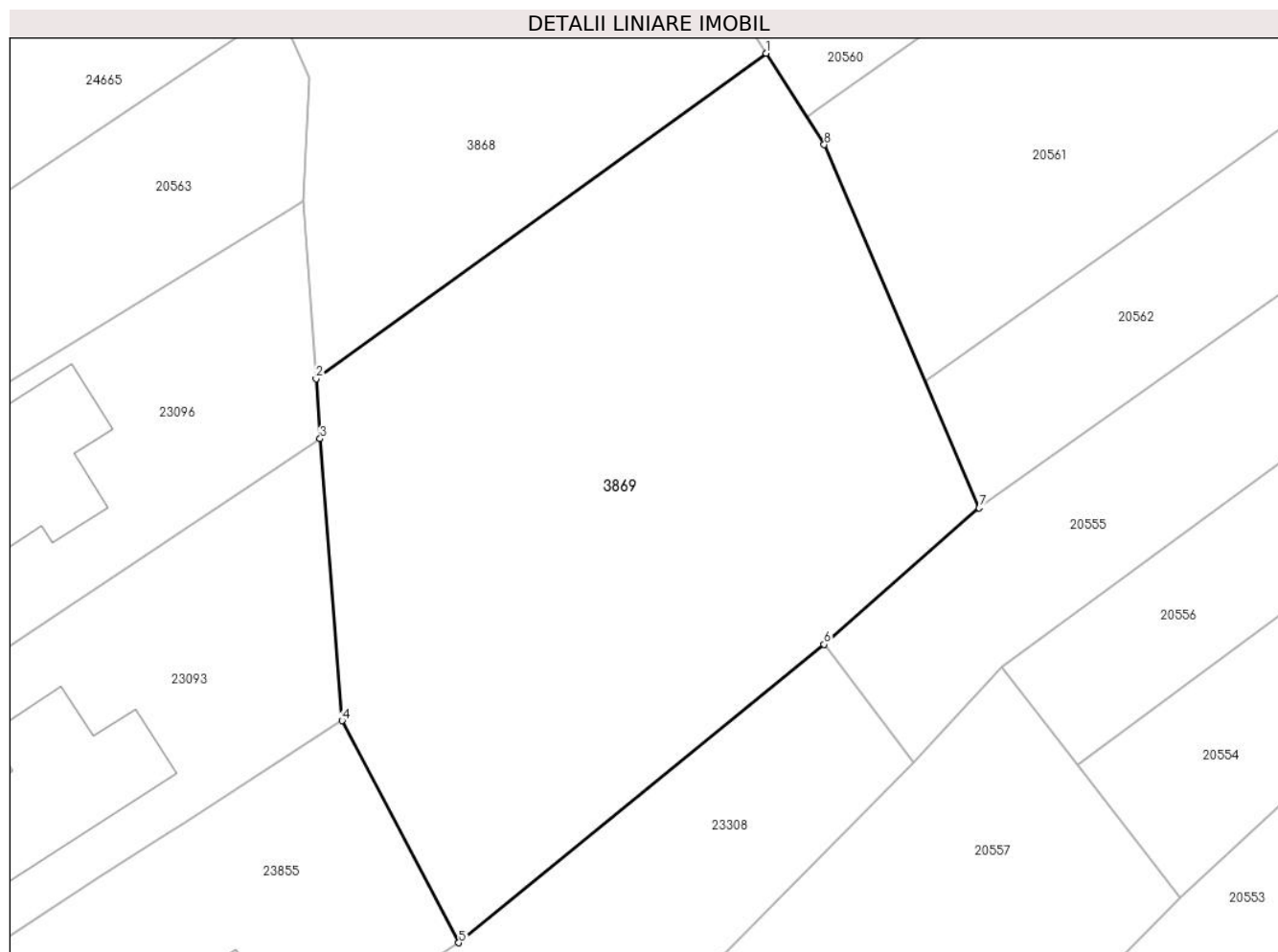
Inscrieri privind dezmembramintele dreptului de proprietate, drepturi reale de garanție și sarcini	Referințe
NU SUNT	

Anexa Nr. 1 La Partea I

Teren

Nr cadastral	Suprafața (mp)*	Observații / Referințe
	2.000	

* Suprafața este determinată în planul de proiecție Stereo 70.



Date referitoare la teren

Crt	Categorie folosință	Intravilan	Suprafața (mp)	Tarla	Parcelă	Nr. topo	Observații / Referințe
1	padure	NU	2.000	3	414/1	-	

Lungime Segmente

1) Valorile lungimilor segmentelor sunt obținute din proiecție în plan.

Punct început	X / Y	Punct sfârșit	X / Y	Lungime segment (** (m)
1	577.806,906 390.786,618	2	577.772,22 390.761,557	42.792
2	577.772,22 390.761,557	3	577.772,543 390.756,949	4.619
3	577.772,543 390.756,949	4	577.774,23 390.735,24	21.774
4	577.774,23 390.735,24	5	577.783,23 390.718,14	19.324
5	577.783,23 390.718,14	6	577.811,367 390.741,107	36.32

Punct început	X / Y	Punct sfârșit	X / Y	Lungime segment (** (m)
6	577.811,367 390.741,107	7	577.823,326 390.751,607	15.914
7	577.823,326 390.751,607	8	577.811,376 390.779,573	30.412
8	577.811,376 390.779,573	1	577.806,906 390.786,618	8.343

** Lungimile segmentelor sunt determinate în planul de proiecție Stereo 70 și sunt rotunjite la 1 milimetru.

*** Distanța dintre puncte este formată din segmente cumulate ce sunt mai mici decât valoarea 1 milimetru.

**DATE DESPRE IMOBILUL NR. 3870**

Oficiul de Cadastru și Publicitate Imobiliară PRAHOVA
Biroul de Cadastru și Publicitate Imobiliară Ploiești

A. Partea I. Descrierea imobilului

TEREN Extravilan

Adresa: Jud. Prahova

Nr. Crt	Nr cadastral Nr. topografic	Suprafața* (mp)	Observații / Referințe
A1		5.000	Sector cadastral:22 Teren neimprejmut;

B. Partea II. Proprietari și acte

Inscrieri privitoare la dreptul de proprietate și alte drepturi reale		Referințe
/		
Act Notarial nr. 79, din 29/11/2010 emis de NP NICOLETA DRĂGAN;		
B1	Intabulare, drept de PROPRIETATE, cu titlu de moștenire, dobandit prin Succesiune, cota actuala 1/2, cota initiala 1/2 1) POPESCU IOAN	A1
B2	Intabulare, drept de PROPRIETATE, cu titlu de moștenire, dobandit prin Succesiune, cota actuala 1/2, cota initiala 1/2 1) POPESCU CONSTANTIN	A1

C. Partea III. SARCINI .

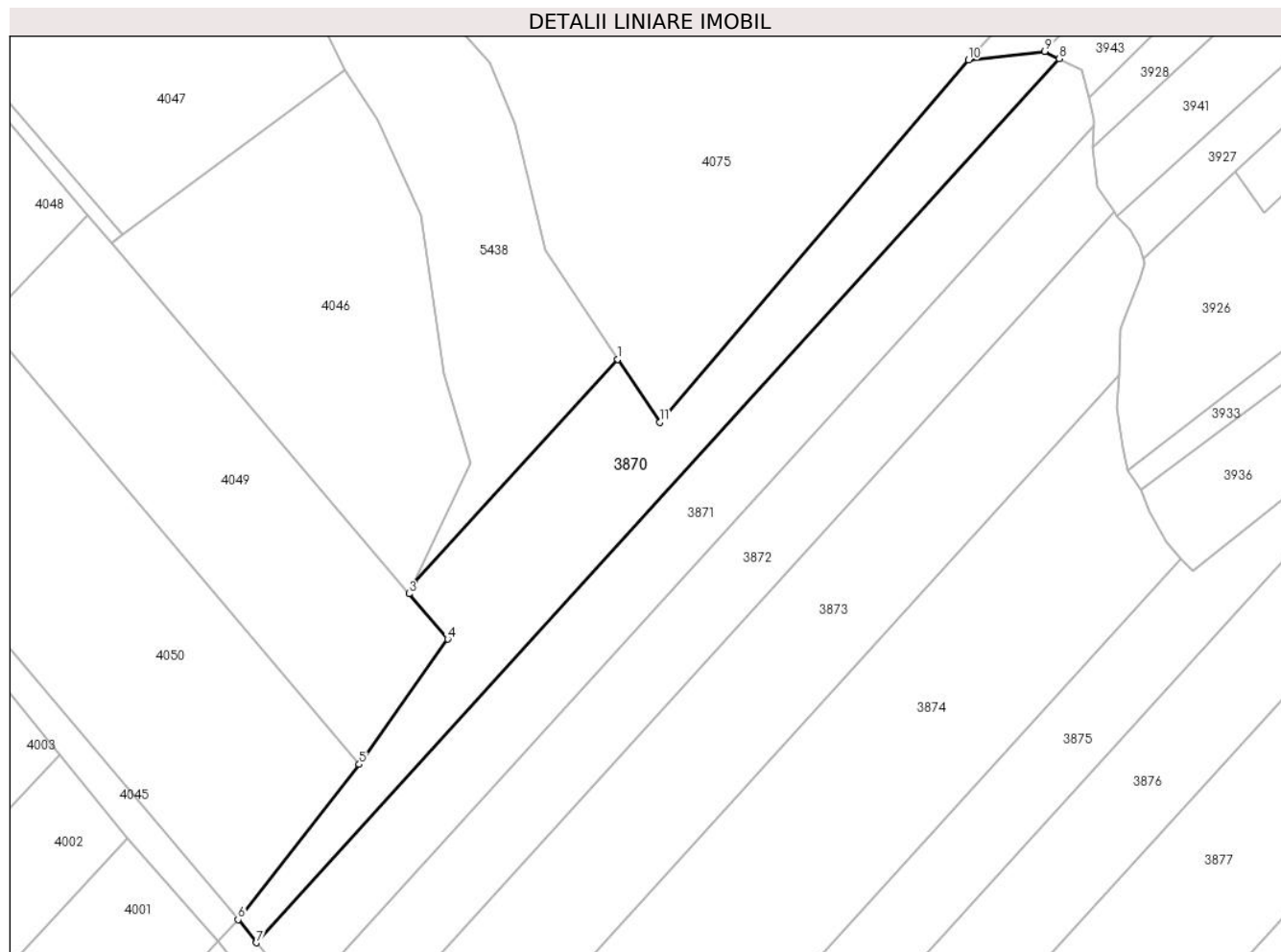
Inscrieri privind dezmembramintele dreptului de proprietate, drepturi reale de garanție și sarcini	Referințe
NU SUNT	

Anexa Nr. 1 La Partea I

Teren

Nr cadastral	Suprafața (mp)*	Observații / Referințe
	5.000	

* Suprafața este determinată în planul de proiecție Stereo 70.



Date referitoare la teren

Crt	Categorie folosință	Intra vilan	Suprafața (mp)	Tarla	Parcelă	Nr. topo	Observații / Referințe
1	padure	NU	5.000	3	415/40	-	

Lungime Segmente

1) Valorile lungimilor segmentelor sunt obținute din proiecție în plan.

Punct început	X / Y	Punct sfârșit	X / Y	Lungime segment (** (m)
1	577.390,863 391.315,875	2	577.341,111 391.261,156	73.956
2	577.341,111 391.261,156	3	577.339,946 391.258,666	2.749
3	577.339,946 391.258,666	4	577.349,37 391.247,622	14.518
4	577.349,37 391.247,622	5	577.327,75 391.217,067	37.43
5	577.327,75 391.217,067	6	577.298,153 391.179,222	48.044

Punct început	X / Y	Punct sfârșit	X / Y	Lungime segment (** (m)
6	577.298,153 391.179,222	7	577.302,666 391.173,58	7.225
7	577.302,666 391.173,58	8	577.498,653 391.389,135	291.333
8	577.498,653 391.389,135	9	577.495,106 391.390,91	3.966
9	577.495,106 391.390,91	10	577.476,488 391.388,793	18.738
10	577.476,488 391.388,793	11	577.401,12 391.300,529	116.064
11	577.401,12 391.300,529	1	577.390,863 391.315,875	18.458

** Lungimile segmentelor sunt determinate în planul de proiecție Stereo 70 și sunt rotunjite la 1 milimetru.

*** Distanța dintre puncte este formată din segmente cumulate ce sunt mai mici decât valoarea 1 milimetru.

**DATE DESPRE IMOBILUL NR. 3871**

Oficiul de Cadastru și Publicitate Imobiliară PRAHOVA
Biroul de Cadastru și Publicitate Imobiliară Ploiești

A. Partea I. Descrierea imobilului

TEREN Extravilan

Adresa: Jud. Prahova

Nr. Crt	Nr cadastral Nr. topografic	Suprafața* (mp)	Observații / Referințe
A1		5.000	Sector cadastral:22 Teren neimprejmuit;

B. Partea II. Proprietari și acte

Inscrieri privitoare la dreptul de proprietate și alte drepturi reale	Referințe
/	
Act Administrativ nr. 46375, din 11/07/1996 emis de CJSDPAT PRAHOVA;	
B1	A1
Intabulare, drept de PROPRIETATE, dobandit prin Reconstituire, cota actuala 1/1, cota initiala 1/1	
1) NICOLAE P NICOLAE	

C. Partea III. SARCINI .

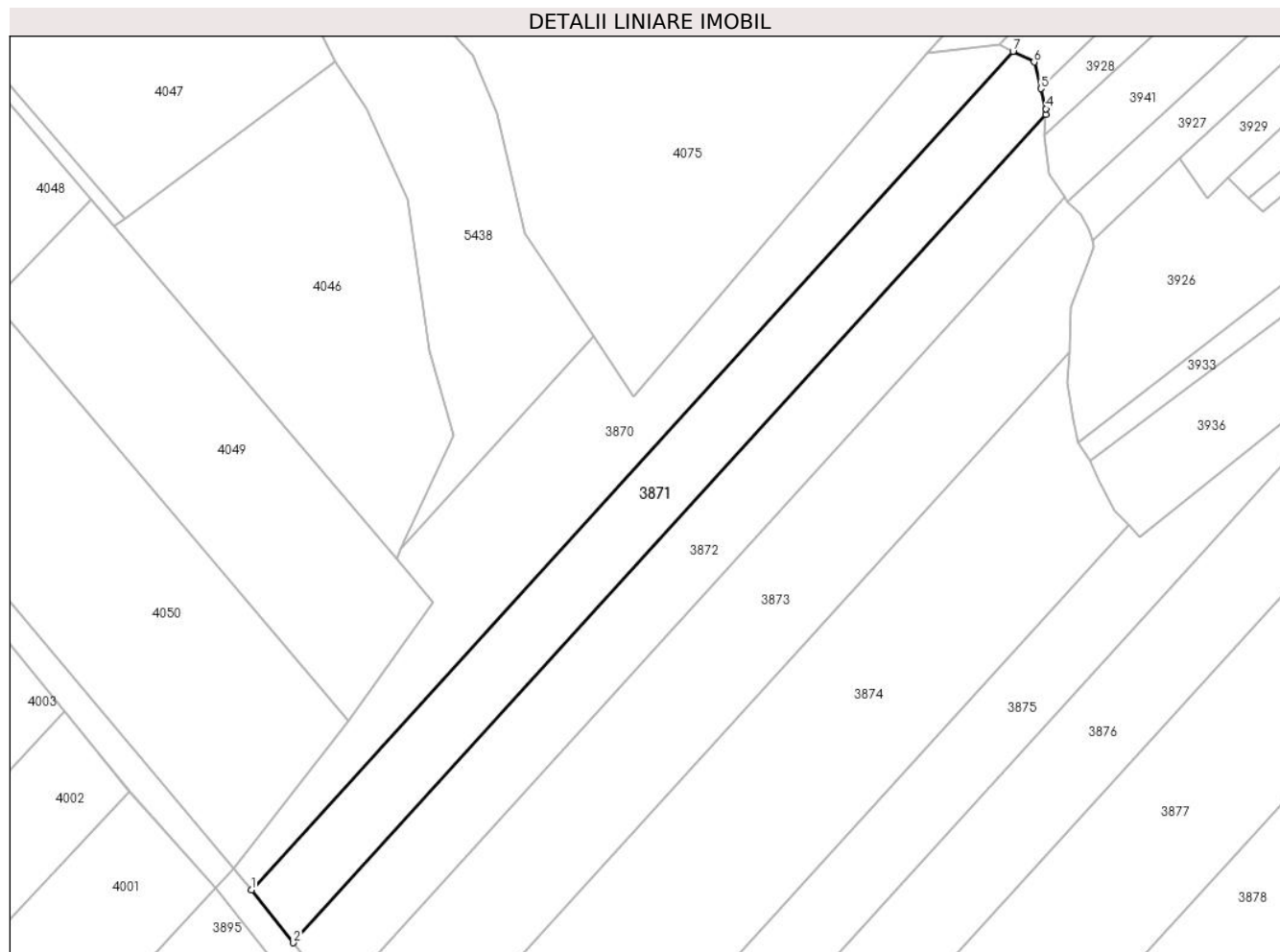
Inscrieri privind dezmembramintele dreptului de proprietate, drepturi reale de garanție și sarcini	Referințe
NU SUNT	

Anexa Nr. 1 La Partea I

Teren

Nr cadastral	Suprafața (mp)*	Observații / Referințe
	5.000	

* Suprafața este determinată în planul de proiecție Stereo 70.



Date referitoare la teren

Crt	Categorie folosință	Intravilan	Suprafața (mp)	Tarla	Parcelă	Nr. topo	Observații / Referințe
1	padure	NU	5.000	3	415/41	-	

Lungime Segmente

1) Valorile lungimilor segmentelor sunt obținute din proiecție în plan.

Punct început	X / Y	Punct sfârșit	X / Y	Lungime segment (** (m)
1	577.302,666 391.173,58	2	577.313,511 391.160,02	17.363
2	577.313,511 391.160,02	3	577.507,098 391.372,936	287.766
3	577.507,098 391.372,936	4	577.507,167 391.374,396	1.462
4	577.507,167 391.374,396	5	577.505,868 391.379,573	5.337
5	577.505,868 391.379,573	6	577.504,104 391.386,408	7.059

Punct început	X / Y	Punct sfârșit	X / Y	Lungime segment (** (m)
6	577.504,104 391.386,408	7	577.498,653 391.389,135	6.095
7	577.498,653 391.389,135	1	577.302,666 391.173,58	291.333

** Lungimile segmentelor sunt determinate în planul de proiecție Stereo 70 și sunt rotunjite la 1 milimetru.

*** Distanța dintre puncte este formată din segmente cumulate ce sunt mai mici decât valoarea 1 milimetru.

**DATE DESPRE IMOBILUL NR. 3872**

Oficiul de Cadastru și Publicitate Imobiliară PRAHOVA
Biroul de Cadastru și Publicitate Imobiliară Ploiești

A. Partea I. Descrierea imobilului

TEREN Extravilan

Adresa: Jud. Prahova

Nr. Crt	Nr cadastral Nr. topografic	Suprafața* (mp)	Observații / Referințe
A1		5.000	Sector cadastral:22 Teren neimprejmuit;

B. Partea II. Proprietari și acte

Inscrieri privitoare la dreptul de proprietate și alte drepturi reale	Referințe
/	
Act Administrativ nr. 52649, din 12/03/1996 emis de CJSDPAT PRAHOVA;	
B1	A1
Intabulare, drept de PROPRIETATE, dobandit prin Reconstituire, cota actuala 1/1, cota initiala 1/1	
1) PĂTRAȘCU STELIAN FLOAREA	

C. Partea III. SARCINI .

Inscrieri privind dezmembramintele dreptului de proprietate, drepturi reale de garanție și sarcini	Referințe
NU SUNT	

Anexa Nr. 1 La Partea I

Teren

Nr cadastral	Suprafața (mp)*	Observații / Referințe
	5.000	

* Suprafața este determinată în planul de proiecție Stereo 70.



Date referitoare la teren

Crt	Categorie folosință	Intravilan	Suprafața (mp)	Tarla	Parcelă	Nr. topo	Observații / Referințe
1	padure	NU	5.000	3	415/42	-	

Lungime Segmente

1) Valorile lungimilor segmentelor sunt obținute din proiecție în plan.

Punct început	X / Y	Punct sfârșit	X / Y	Lungime segment (** (m)
1	577.313,511 391.160,02	2	577.324,756 391.145,96	18.004
2	577.324,756 391.145,96	3	577.511,949 391.351,843	278.261
3	577.511,949 391.351,843	4	577.508,023 391.357,662	7.02
4	577.508,023 391.357,662	5	577.506,842 391.367,52	9.928
5	577.506,842 391.367,52	6	577.507,098 391.372,936	5.422

Punct început	X / Y	Punct sfârșit	X / Y	Lungime segment (** (m)
6	577.507,098 391.372,936	1	577.313,511 391.160,02	287.766

** Lungimile segmentelor sunt determinate în planul de proiecție Stereo 70 și sunt rotunjite la 1 milimetru.

*** Distanța dintre puncte este formată din segmente cumulate ce sunt mai mici decât valoarea 1 milimetru.

**DATE DESPRE IMOBILUL NR. 3873**

Oficiul de Cadastru și Publicitate Imobiliară PRAHOVA
Biroul de Cadastru și Publicitate Imobiliară Ploiești

A. Partea I. Descrierea imobilului

TEREN Extravilan

Adresa: Jud. Prahova

Nr. Crt	Nr cadastral Nr. topografic	Suprafața* (mp)	Observații / Referințe
A1		7.500	Sector cadastral:22 Teren neimprejmit;

B. Partea II. Proprietari și acte

Inscrieri privitoare la dreptul de proprietate și alte drepturi reale	Referințe
/	
Act Administrativ nr. 46267, din 29/11/1995 emis de CJSDPAT PRAHOVA;	
B1	A1
Intabulare, drept de PROPRIETATE, dobandit prin Reconstituire, cota actuala 1/1, cota initiala 1/1	
1) DINCĂ I VASILICA	
2) TOMA ST STELIANA	
3) DUMITRESCU ST GHEORGHE	

C. Partea III. SARCINI .

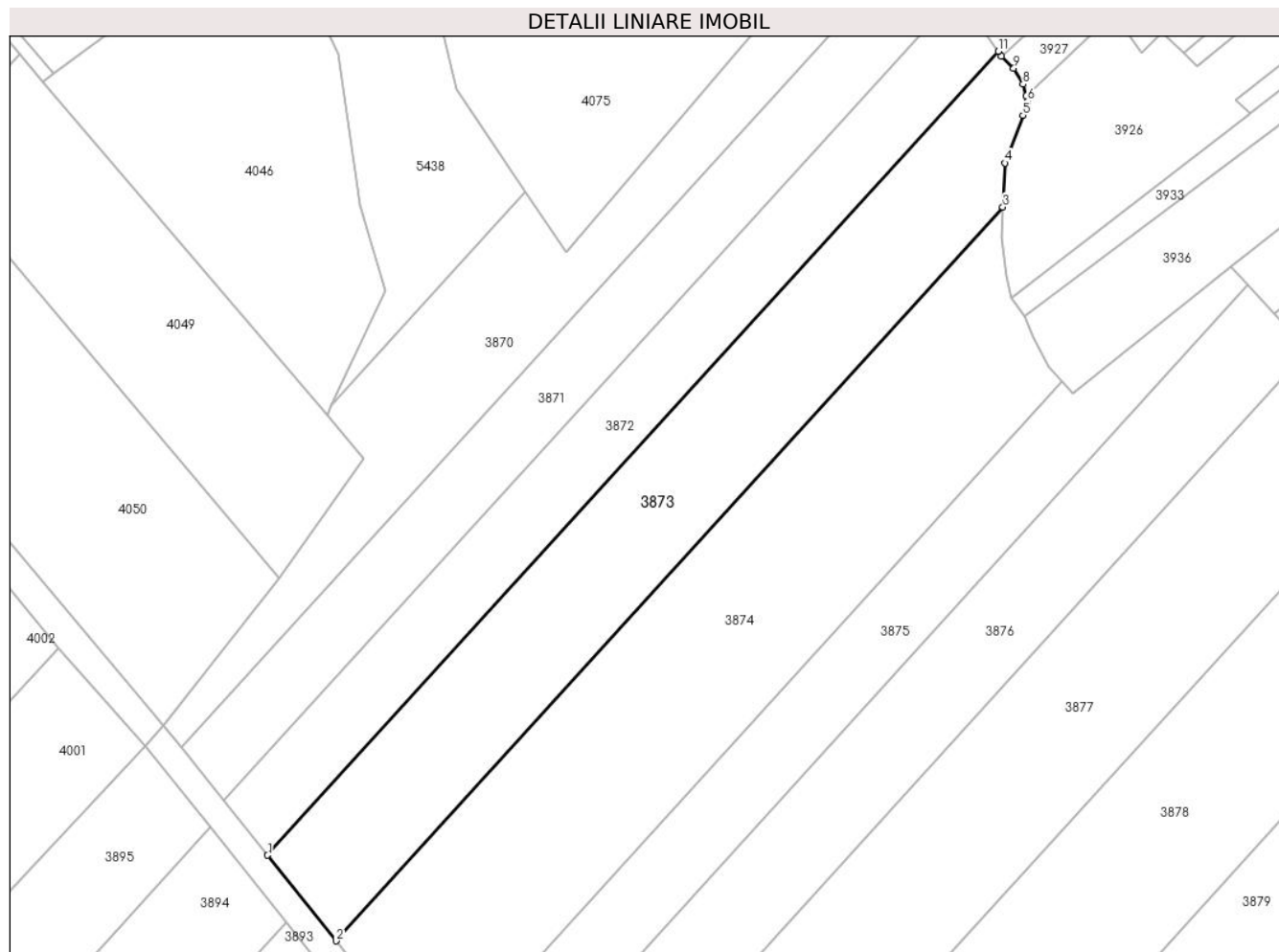
Inscrieri privind dezmembramintele dreptului de proprietate, drepturi reale de garanție și sarcini	Referințe
NU SUNT	

Anexa Nr. 1 La Partea I

Teren

Nr cadastral	Suprafața (mp)*	Observații / Referințe
	7.500	

* Suprafața este determinată în planul de proiecție Stereo 70.



Date referitoare la teren

Crt	Categorie folosință	Intra vilan	Suprafața (mp)	Tarla	Parcelă	Nr. topo	Observații / Referințe
1	padure	NU	7.500	3	415/43	-	

Lungime Segmente

1) Valorile lungimilor segmentelor sunt obținute din proiecție în plan.

Punct început	X / Y	Punct sfârșit	X / Y	Lungime segment (** (m)
1	577.324,756 391.145,96	2	577.342,279 391.124,05	28.055
2	577.342,279 391.124,05	3	577.513,135 391.311,965	253.976
3	577.513,135 391.311,965	4	577.513,7 391.323,255	11.304
4	577.513,7 391.323,255	5	577.518,315 391.335,4	12.992
5	577.518,315 391.335,4	6	577.519,517 391.339,059	3.851

Punct început	X / Y	Punct sfârșit	X / Y	Lungime segment (** (m)
6	577.519,517 391.339,059	7	577.519,154 391.340,417	1.406
7	577.519,154 391.340,417	8	577.518,357 391.343,393	3.081
8	577.518,357 391.343,393	9	577.515,947 391.347,498	4.76
9	577.515,947 391.347,498	10	577.512,779 391.350,612	4.442
10	577.512,779 391.350,612	11	577.511,949 391.351,843	1.485
11	577.511,949 391.351,843	1	577.324,756 391.145,96	278.261

** Lungimile segmentelor sunt determinate în planul de proiecție Stereo 70 și sunt rotunjite la 1 milimetru.

*** Distanța dintre puncte este formată din segmente cumulate ce sunt mai mici decât valoarea 1 milimetru.

**DATE DESPRE IMOBILUL NR. 3874**

Oficiul de Cadastru și Publicitate Imobiliară PRAHOVA
Biroul de Cadastru și Publicitate Imobiliară Ploiești

A. Partea I. Descrierea imobilului

TEREN Extravilan

Adresa: Jud. Prahova

Nr. Crt	Nr cadastral Nr. topografic	Suprafața* (mp)	Observații / Referințe
A1		10.000	Sector cadastral:22 Teren neimprejmit;

B. Partea II. Proprietari și acte

Inscrieri privitoare la dreptul de proprietate și alte drepturi reale		Referințe
/		
Act Administrativ nr. 52643, din 12/03/1996 emis de CJSDPAT PRAHOVA;		
B1	Intabulare, drept de PROPRIETATE, dobandit prin Reconstituire, cota actuala 1/1, cota initiala 1/1	A1
	1) ZINCA MARIA 2) MAGDO SMARANDA 3) STĂNESCU GHEORGHE 4) IONESCU ANGHEL 5) POPESCU ELENA 6) STĂNESCU CONSTANTIN 7) SĂNDULESCU GH IOANA 8) SĂNDULESCU NICOLAE	

C. Partea III. SARCINI .

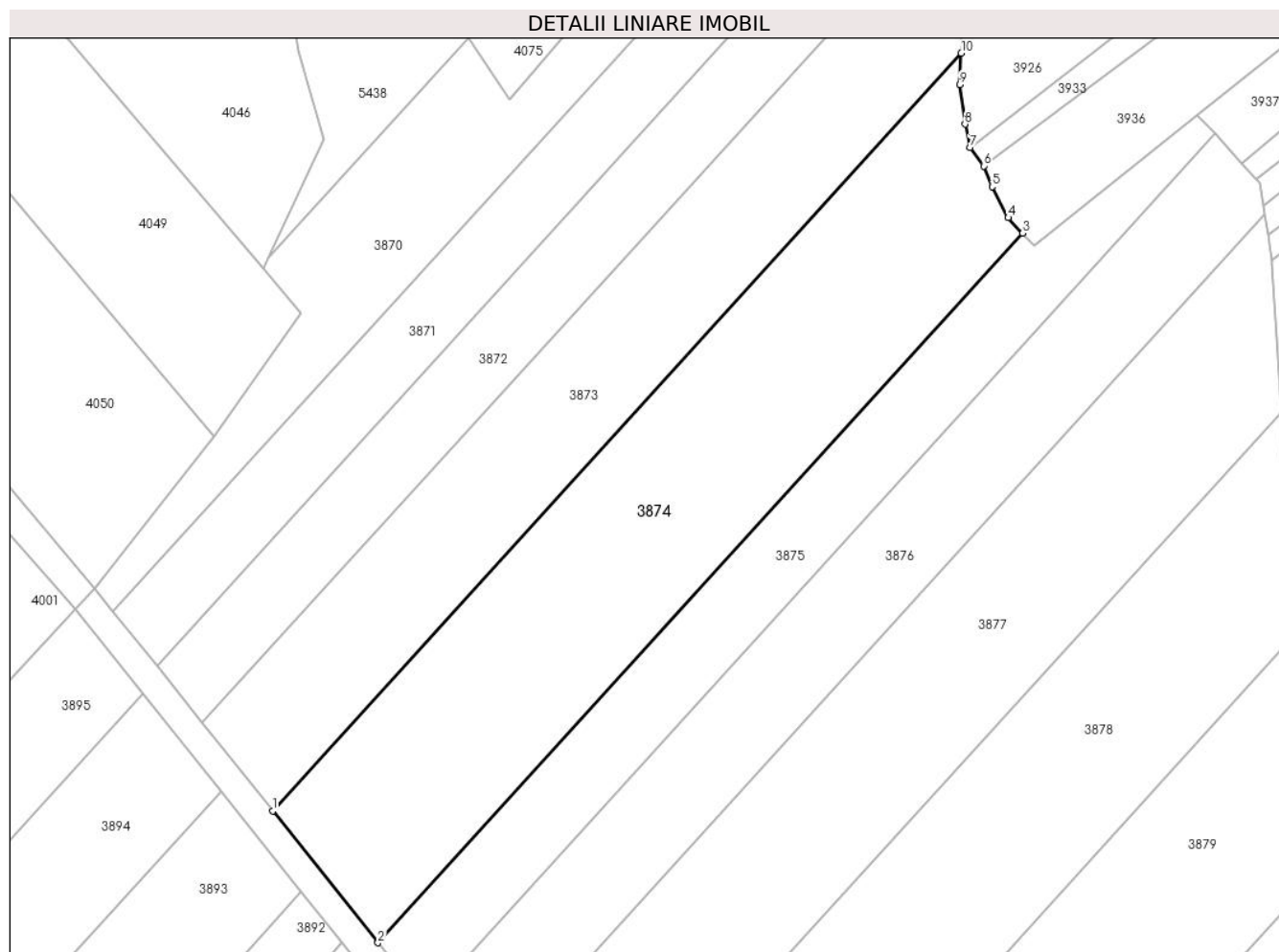
Inscrieri privind dezmembramintele dreptului de proprietate, drepturi reale de garanție și sarcini	Referințe
NU SUNT	

Anexa Nr. 1 La Partea I

Teren

Nr cadastral	Suprafața (mp)*	Observații / Referințe
	10.000	

* Suprafața este determinată în planul de proiecție Stereo 70.



Date referitoare la teren

Crt	Categorie folosință	Intravilan	Suprafața (mp)	Tarla	Parcelă	Nr. topo	Observații / Referințe
1	padure	NU	10.000	3	415/44	-	

Lungime Segmente

1) Valorile lungimilor segmentelor sunt obținute din proiecție în plan.

Punct început	X / Y	Punct sfârșit	X / Y	Lungime segment (** (m)
1	577.342,279 391.124,05	2	577.368,394 391.091,397	41.812
2	577.368,394 391.091,397	3	577.528,362 391.267,337	237.791
3	577.528,362 391.267,337	4	577.524,775 391.271,183	5.259
4	577.524,775 391.271,183	5	577.520,775 391.278,847	8.645
5	577.520,775 391.278,847	6	577.518,702 391.283,977	5.533

Punct început	X / Y	Punct sfârșit	X / Y	Lungime segment (** (m)
6	577.518,702 391.283,977	7	577.515,289 391.288,601	5.747
7	577.515,289 391.288,601	8	577.514,089 391.294,364	5.887
8	577.514,089 391.294,364	9	577.512,748 391.304,21	9.937
9	577.512,748 391.304,21	10	577.513,135 391.311,965	7.765
10	577.513,135 391.311,965	1	577.342,279 391.124,05	253.976

** Lungimile segmentelor sunt determinate în planul de proiecție Stereo 70 și sunt rotunjite la 1 milimetru.

*** Distanța dintre puncte este formată din segmente cumulate ce sunt mai mici decât valoarea 1 milimetru.

**DATE DESPRE IMOBILUL NR. 3875**

Oficiul de Cadastru și Publicitate Imobiliară PRAHOVA
Biroul de Cadastru și Publicitate Imobiliară Ploiești

A. Partea I. Descrierea imobilului

TEREN Extravilan

Adresa: Jud. Prahova

Nr. Crt	Nr cadastral Nr. topografic	Suprafața* (mp)	Observații / Referințe
A1		5.000	Sector cadastral:22 Teren neimprejmuit;

B. Partea II. Proprietari și acte

Inscrieri privitoare la dreptul de proprietate și alte drepturi reale		Referințe
/		
Hotarare Judecatoreasca nr. 8016, din 17/07/2009 emis de JUDECĂTORIA PLOIEȘTI;		
B1	Intabulare, drept de PROPRIETATE, cu titlu de ieșire din indiviziune, dobandit prin Hotarare Judecatoreasca, cota actuala 1/1, cota initiala 1/1 1) DUMITRESCU CRISTUDOR	A1

C. Partea III. SARCINI .

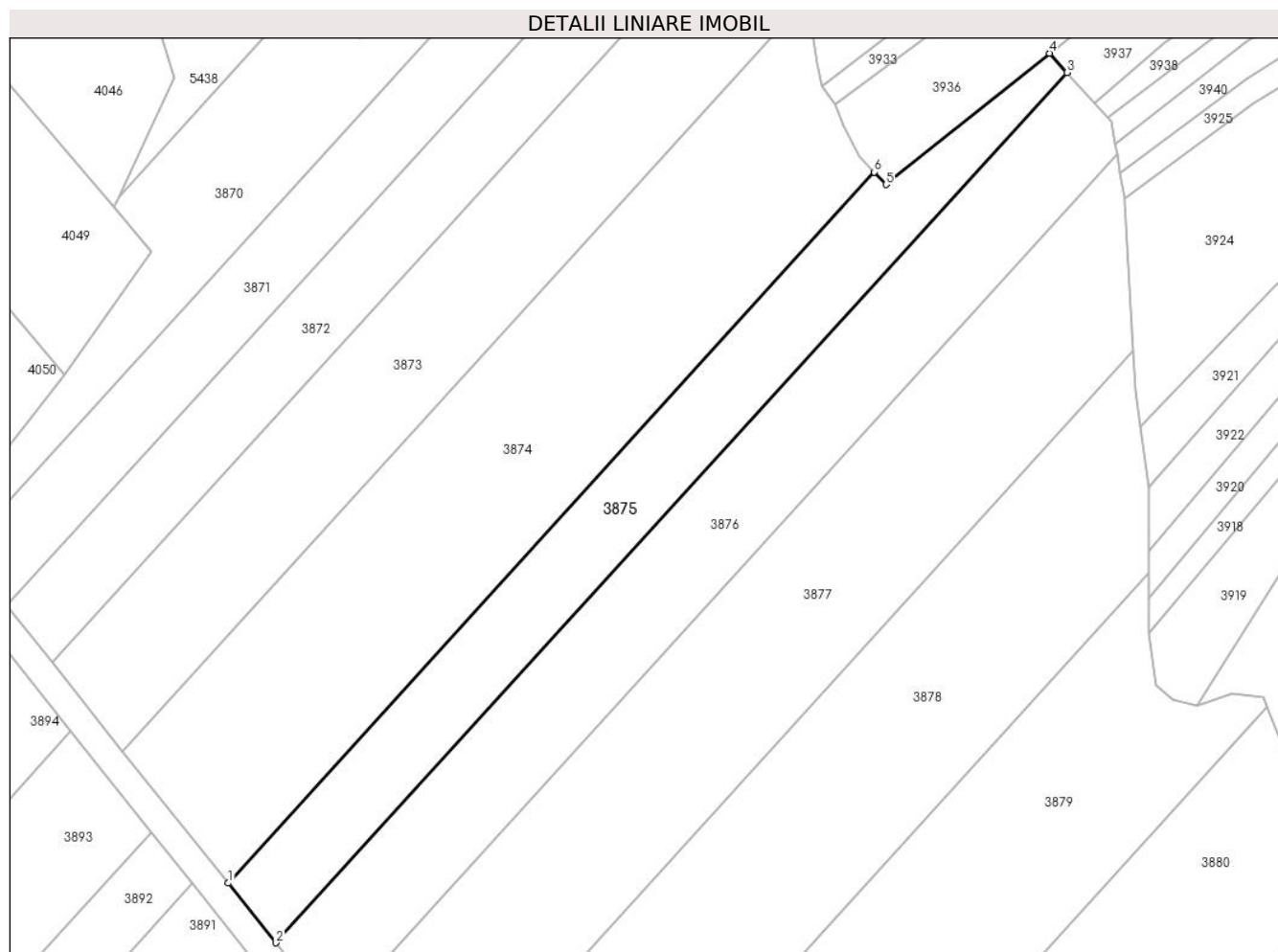
Inscrieri privind dezmembramintele dreptului de proprietate, drepturi reale de garanție și sarcini	Referințe
NU SUNT	

Anexa Nr. 1 La Partea I

Teren

Nr cadastral	Suprafața (mp)*	Observații / Referințe
	5.000	

* Suprafața este determinată în planul de proiecție Stereo 70.



Date referitoare la teren

Crt	Categorie folosință	Intravilan	Suprafața (mp)	Tarla	Parcelă	Nr. topo	Observații / Referințe
1	padure	NU	5.000	3	415/45	-	

Lungime Segmente

1) Valorile lungimilor segmentelor sunt obținute din proiecție în plan.

Punct început	X / Y	Punct sfârșit	X / Y	Lungime segment (** (m)
1	577.368,394 391.091,397	2	577.380,217 391.076,616	18.928
2	577.380,217 391.076,616	3	577.576,034 391.291,984	291.08
3	577.576,034 391.291,984	4	577.571,705 391.296,729	6.423
4	577.571,705 391.296,729	5	577.531,236 391.264,255	51.887
5	577.531,236 391.264,255	6	577.528,362 391.267,337	4.214

Punct început	X / Y	Punct sfârșit	X / Y	Lungime segment (** (m)
6	577.528,362 391.267,337	1	577.368,394 391.091,397	237.791

** Lungimile segmentelor sunt determinate în planul de proiecție Stereo 70 și sunt rotunjite la 1 milimetru.

*** Distanța dintre puncte este formată din segmente cumulate ce sunt mai mici decât valoarea 1 milimetru.

**DATE DESPRE IMOBILUL NR. 3876**

Oficiul de Cadastru și Publicitate Imobiliară PRAHOVA
Biroul de Cadastru și Publicitate Imobiliară Ploiești

A. Partea I. Descrierea imobilului

TEREN Extravilan

Adresa: Jud. Prahova

Nr. Crt	Nr cadastral Nr. topografic	Suprafața* (mp)	Observații / Referințe
A1		6.600	Sector cadastral:22 Teren neimprejmuit;

B. Partea II. Proprietari și acte

Inscrieri privitoare la dreptul de proprietate și alte drepturi reale		Referințe
/		
Act Administrativ nr. 65438, din 15/09/1997 emis de CJSDPAT PRAHOVA;		
B1	Intabulare, drept de PROPRIETATE, dobandit prin Reconstituire, cota actuala 1/1, cota initiala 1/1 1) GRADIN FELICIA-CLEMENS	A1

C. Partea III. SARCINI .

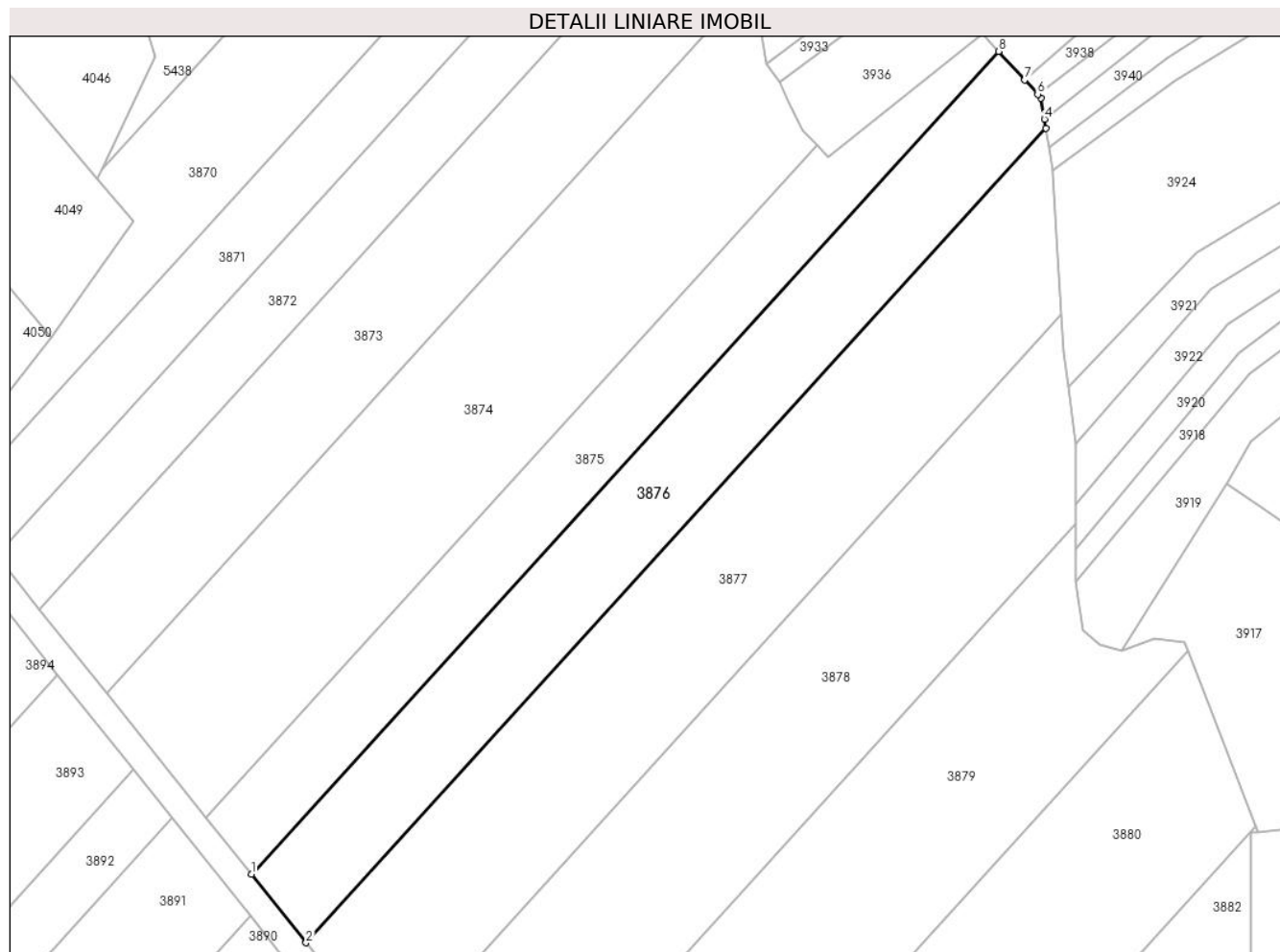
Inscrieri privind dezmembramintele dreptului de proprietate, drepturi reale de garanție și sarcini	Referințe
NU SUNT	

Anexa Nr. 1 La Partea I

Teren

Nr cadastral	Suprafața (mp)*	Observații / Referințe
	6.600	

* Suprafața este determinată în planul de proiecție Stereo 70.



Date referitoare la teren

Crt	Categorie folosință	Intravilan	Suprafața (mp)	Tarla	Parcelă	Nr. topo	Observații / Referințe
1	padure	NU	6.600	3	415/46	-	

Lungime Segmente

1) Valorile lungimilor segmentelor sunt obținute din proiecție în plan.

Punct început	X / Y	Punct sfârșit	X / Y	Lungime segment (** (m)
1	577.380,217 391.076,616	2	577.394,551 391.058,693	22.95
2	577.394,551 391.058,693	3	577.588,424 391.271,923	288.191
3	577.588,424 391.271,923	4	577.588,053 391.274,274	2.38
4	577.588,053 391.274,274	5	577.587,186 391.279,757	5.551
5	577.587,186 391.279,757	6	577.586,255 391.280,778	1.382

Punct început	X / Y	Punct sfârșit	X / Y	Lungime segment (** (m)
6	577.586,255 391.280,778	7	577.582,865 391.284,495	5.031
7	577.582,865 391.284,495	8	577.576,034 391.291,984	10.136
8	577.576,034 391.291,984	1	577.380,217 391.076,616	291.08

** Lungimile segmentelor sunt determinate în planul de proiecție Stereo 70 și sunt rotunjite la 1 milimetru.

*** Distanța dintre puncte este formată din segmente cumulate ce sunt mai mici decât valoarea 1 milimetru.

**DATE DESPRE IMOBILUL NR. 3877**

Oficiul de Cadastru și Publicitate Imobiliară PRAHOVA
Biroul de Cadastru și Publicitate Imobiliară Ploiești

A. Partea I. Descrierea imobilului

TEREN Extravilan

Adresa: Jud. Prahova

Nr. Crt	Nr cadastral Nr. topografic	Suprafața* (mp)	Observații / Referințe
A1		10.000	Sector cadastral:22 Teren neimprejmit;

B. Partea II. Proprietari și acte

Inscrieri privitoare la dreptul de proprietate și alte drepturi reale		Referințe
/		
Act Administrativ nr. 65443, din 15/09/1997 emis de CJSDPAT PRAHOVA;		
B1	Intabulare, drept de PROPRIETATE, dobandit prin Reconstituire, cota actuala 1/1, cota initiala 1/1	A1
	1) KUN ANCA-VICTORIA	
	2) STĂNESCU DAN-CONSTANTIN	

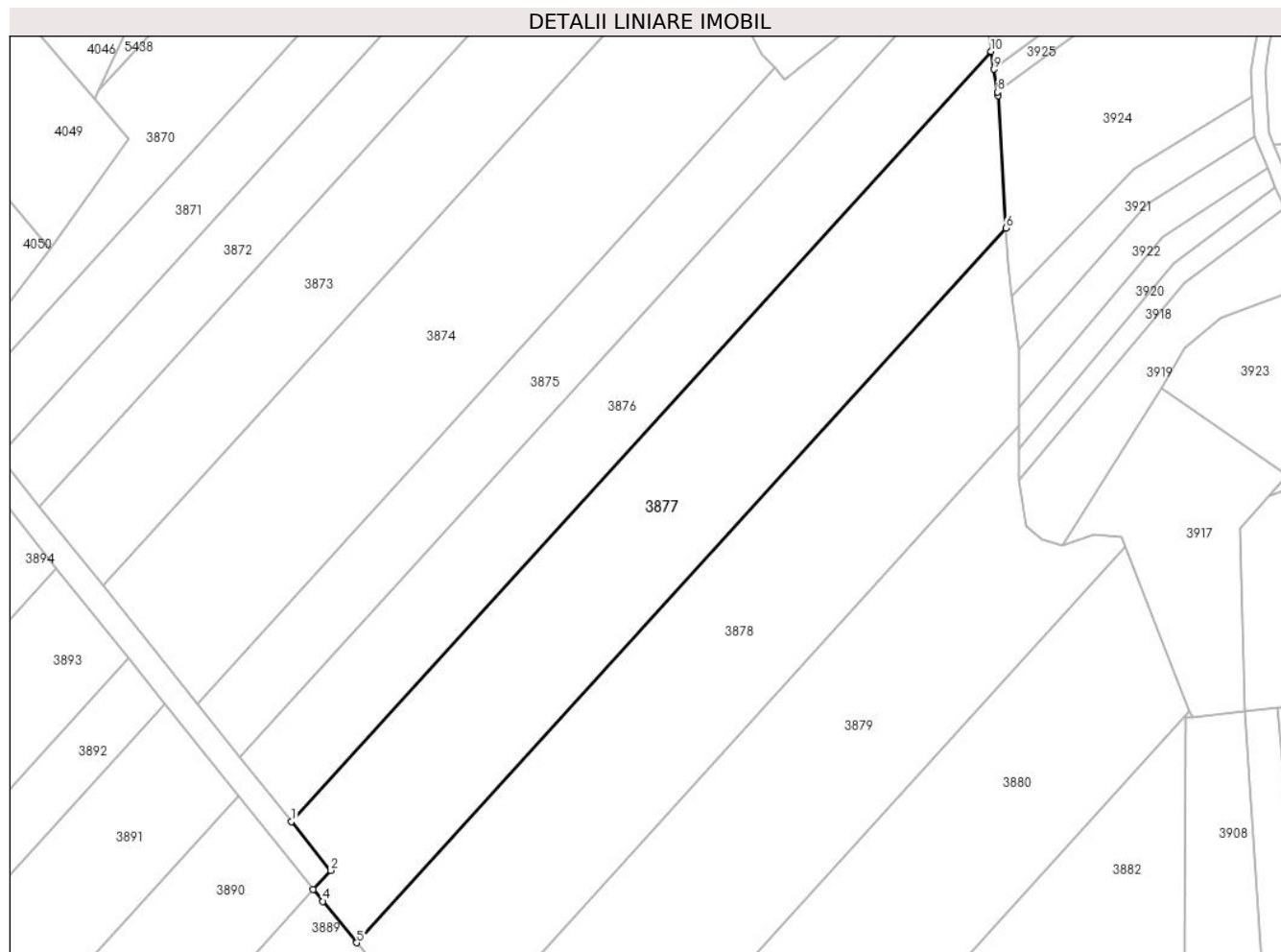
C. Partea III. SARCINI .

Inscrieri privind dezmembramintele dreptului de proprietate, drepturi reale de garanție și sarcini	Referințe
NU SUNT	

Teren

Nr cadastral	Suprafața (mp)*	Observații / Referințe
	10.000	

* Suprafața este determinată în planul de proiecție Stereo 70.



Date referitoare la teren

Crt	Categorie folosință	Intravilan	Suprafața (mp)	Tarla	Parcelă	Nr. topo	Observații / Referințe
1	padure	NU	10.000	3	415/47	-	

Lungime Segmente

1) Valorile lungimilor segmentelor sunt obținute din proiecție în plan.

Punct început	X / Y	Punct sfârșit	X / Y	Lungime segment (** (m)
1	577.394,551 391.058,693	2	577.405,334 391.045,211	17.264
2	577.405,334 391.045,211	3	577.400,578 391.039,981	7.069
3	577.400,578 391.039,981	4	577.403,225 391.036,672	4.237
4	577.403,225 391.036,672	5	577.412,595 391.025,19	14.82
5	577.412,595 391.025,19	6	577.592,477 391.223,032	267.393

Punct început	X / Y	Punct sfârșit	X / Y	Lungime segment (** (m)
6	577.592,477 391.223,032	7	577.590,35 391.259,734	36.764
7	577.590,35 391.259,734	8	577.590,195 391.260,714	0.992
8	577.590,195 391.260,714	9	577.589,201 391.267,004	6.368
9	577.589,201 391.267,004	10	577.588,424 391.271,923	4.98
10	577.588,424 391.271,923	1	577.394,551 391.058,693	288.191

** Lungimile segmentelor sunt determinate în planul de proiecție Stereo 70 și sunt rotunjite la 1 milimetru.

*** Distanța dintre puncte este formată din segmente cumulate ce sunt mai mici decât valoarea 1 milimetru.

**DATE DESPRE IMOBILUL NR. 3878**

Oficiul de Cadastru și Publicitate Imobiliară PRAHOVA
Biroul de Cadastru și Publicitate Imobiliară Ploiești

A. Partea I. Descrierea imobilului

TEREN Extravilan

Adresa: Jud. Prahova

Nr. Crt	Nr cadastral Nr. topografic	Suprafața* (mp)	Observații / Referințe
A1		10.000	Sector cadastral:22 Teren neimprejmit;

B. Partea II. Proprietari și acte

Inscrieri privitoare la dreptul de proprietate și alte drepturi reale		Referințe
/		
Act Administrativ nr. 65432, din 15/09/1997 emis de CJSDPAT PRAHOVA;		
B1	Intabulare, drept de PROPRIETATE, dobandit prin Reconstituire, cota actuala 1/1, cota initiala 1/1 1) TOMESCU ADRIAN 2) GEORGESCU MIHAI 3) GEORGESCU NICOLAE	A1

C. Partea III. SARCINI .

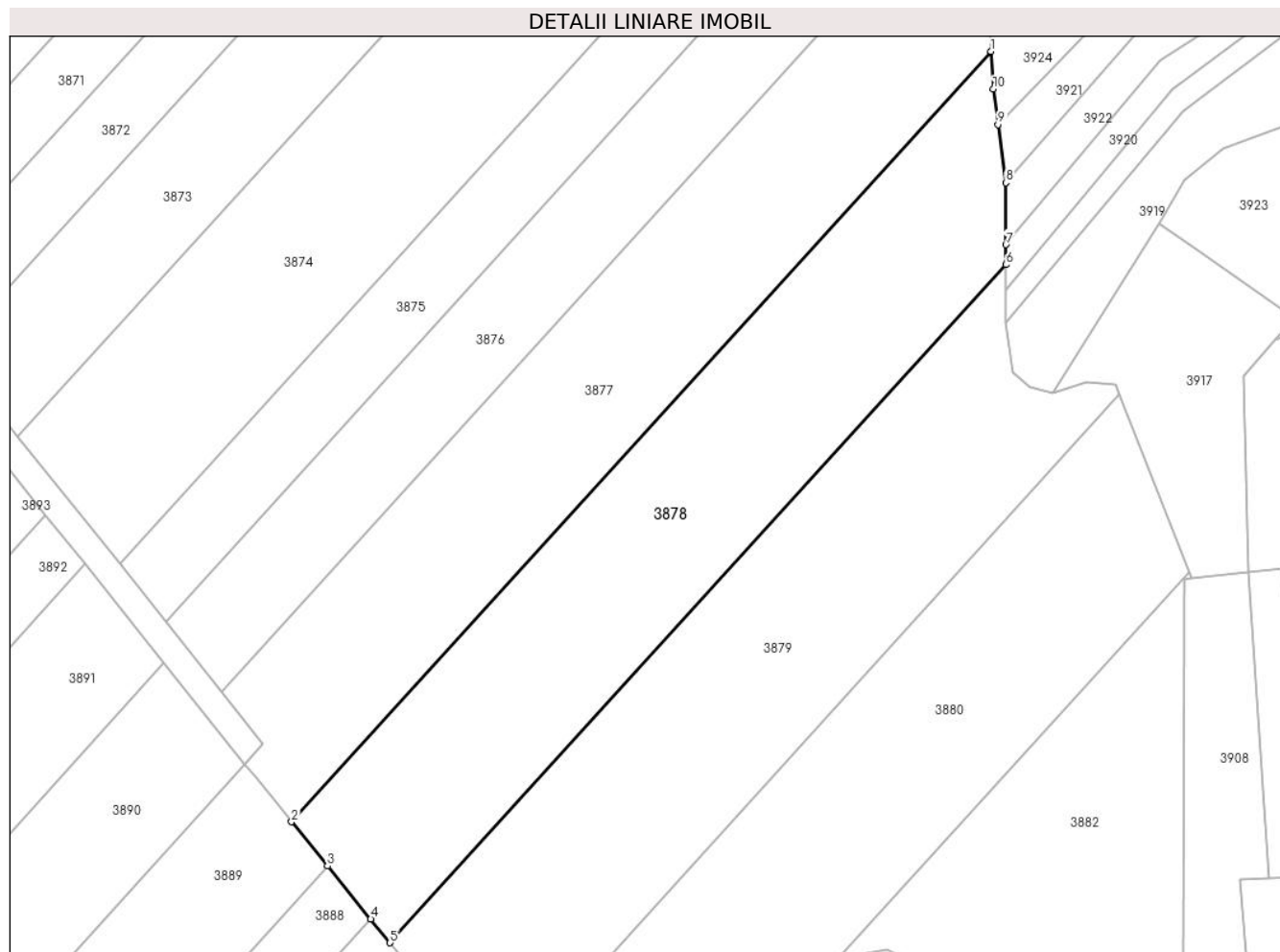
Inscrieri privind dezmembramintele dreptului de proprietate, drepturi reale de garanție și sarcini	Referințe
NU SUNT	

Anexa Nr. 1 La Partea I

Teren

Nr cadastral	Suprafața (mp)*	Observații / Referințe
	10.000	

* Suprafața este determinată în planul de proiecție Stereo 70.



Date referitoare la teren

Crt	Categorie folosință	Intravilan	Suprafața (mp)	Tarla	Parcelă	Nr. topo	Observații / Referințe
1	padure	NU	10.000	3	415/48	-	

Lungime Segmente

1) Valorile lungimilor segmentelor sunt obținute din proiecție în plan.

Punct început	X / Y	Punct sfârșit	X / Y	Lungime segment (** (m)
1	577.592,477 391.223,032	2	577.412,595 391.025,19	267.393
2	577.412,595 391.025,19	3	577.421,849 391.013,85	14.637
3	577.421,849 391.013,85	4	577.432,989 391.000,198	17.62
4	577.432,989 391.000,198	5	577.437,946 390.994,124	7.84
5	577.437,946 390.994,124	6	577.596,288 391.168,275	235.374

Punct început	X / Y	Punct sfârșit	X / Y	Lungime segment (** (m)
6	577.596,288 391.168,275	7	577.596,289 391.173,409	5.134
7	577.596,289 391.173,409	8	577.596,291 391.189,324	15.915
8	577.596,291 391.189,324	9	577.594,269 391.204,261	15.073
9	577.594,269 391.204,261	10	577.593,037 391.213,363	9.185
10	577.593,037 391.213,363	1	577.592,477 391.223,032	9.685

** Lungimile segmentelor sunt determinate în planul de proiecție Stereo 70 și sunt rotunjite la 1 milimetru.

*** Distanța dintre puncte este formată din segmente cumulate ce sunt mai mici decât valoarea 1 milimetru.

**DATE DESPRE IMOBILUL NR. 3879**

Oficiul de Cadastru și Publicitate Imobiliară PRAHOVA
Biroul de Cadastru și Publicitate Imobiliară Ploiești

A. Partea I. Descrierea imobilului

TEREN Extravilan

Adresa: Jud. Prahova

Nr. Crt	Nr cadastral Nr. topografic	Suprafața* (mp)	Observații / Referințe
A1		10.000	Sector cadastral:22 Teren neimprejmuit;

B. Partea II. Proprietari și acte

Inscrieri privitoare la dreptul de proprietate și alte drepturi reale		Referințe
/		
Act Administrativ nr. 65433, din 15/09/1997 emis de CJSDPAT PRAHOVA;		
B1	Intabulare, drept de PROPRIETATE, dobandit prin Reconstituire, cota actuala 1/1, cota initiala 1/1 1) ZAMFIRESCU LIVIU DAN	A1

C. Partea III. SARCINI .

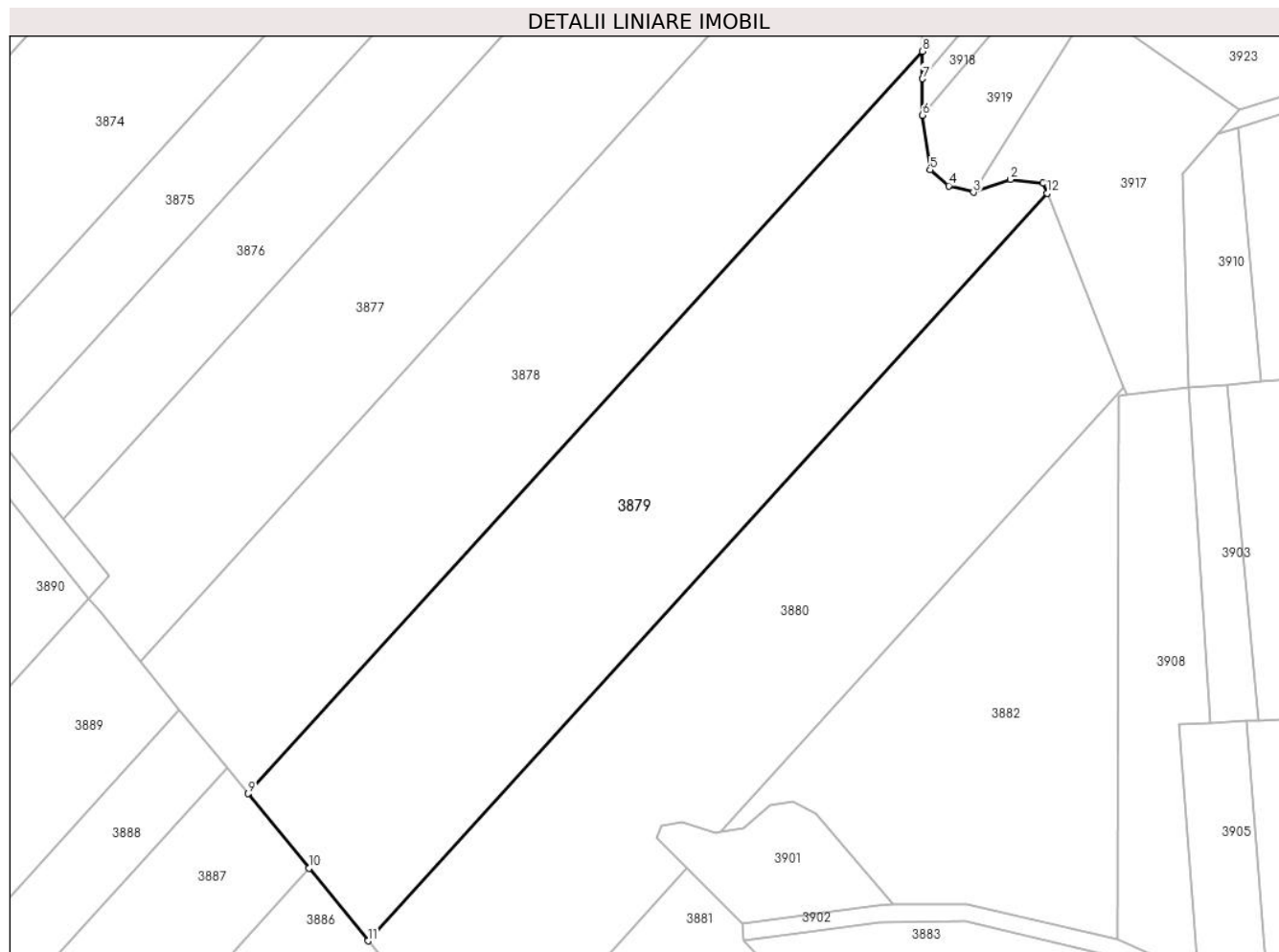
Inscrieri privind dezmembramintele dreptului de proprietate, drepturi reale de garanție și sarcini	Referințe
NU SUNT	

Anexa Nr. 1 La Partea I

Teren

Nr cadastral	Suprafața (mp)*	Observații / Referințe
	10.000	

* Suprafața este determinată în planul de proiecție Stereo 70.



Date referitoare la teren

Crt	Categorie folosință	Intravilan	Suprafața (mp)	Tarla	Parcelă	Nr. topo	Observații / Referințe
1	padure	NU	10.000	3	415/49	-	

Lungime Segmente

1) Valorile lungimilor segmentelor sunt obținute din proiecție în plan.

Punct început	X / Y	Punct sfârșit	X / Y	Lungime segment (** (m)
1	577.624,58 391.137,438	2	577.616,941 391.138,209	7.678
2	577.616,941 391.138,209	3	577.608,213 391.135,221	9.225
3	577.608,213 391.135,221	4	577.602,42 391.136,727	5.986
4	577.602,42 391.136,727	5	577.598,014 391.140,477	5.786
5	577.598,014 391.140,477	6	577.596,285 391.153,292	12.931

Punct început	X / Y	Punct sfârșit	X / Y	Lungime segment (** (m)
6	577.596,285 391.153,292	7	577.596,287 391.161,849	8.557
7	577.596,287 391.161,849	8	577.596,288 391.168,275	6.426
8	577.596,288 391.168,275	9	577.437,946 390.994,124	235.374
9	577.437,946 390.994,124	10	577.452,214 390.976,64	22.567
10	577.452,214 390.976,64	11	577.466,113 390.959,608	21.983
11	577.466,113 390.959,608	12	577.625,552 391.134,966	237.005
12	577.625,552 391.134,966	1	577.624,58 391.137,438	2.656

** Lungimile segmentelor sunt determinate în planul de proiecție Stereo 70 și sunt rotunjite la 1 milimetru.

*** Distanța dintre puncte este formată din segmente cumulate ce sunt mai mici decât valoarea 1 milimetru.

**DATE DESPRE IMOBILUL NR. 3880**

Oficiul de Cadastru și Publicitate Imobiliară PRAHOVA
Biroul de Cadastru și Publicitate Imobiliară Ploiești

A. Partea I. Descrierea imobilului

TEREN Extravilan

Adresa: Jud. Prahova

Nr. Crt	Nr cadastral Nr. topografic	Suprafața* (mp)	Observații / Referințe
A1		10.000	Sector cadastral:22 Teren neimprejmuit;

B. Partea II. Proprietari și acte

Inscrieri privitoare la dreptul de proprietate și alte drepturi reale	Referințe
/	
Act Administrativ nr. 65427, din 15/09/1997 emis de CJSDPAT PRAHOVA;	
B1	A1
Intabulare, drept de PROPRIETATE, dobandit prin Reconstituire, cota actuala 1/1, cota initiala 1/1	
1) FINICHIU MIRCEA	

C. Partea III. SARCINI .

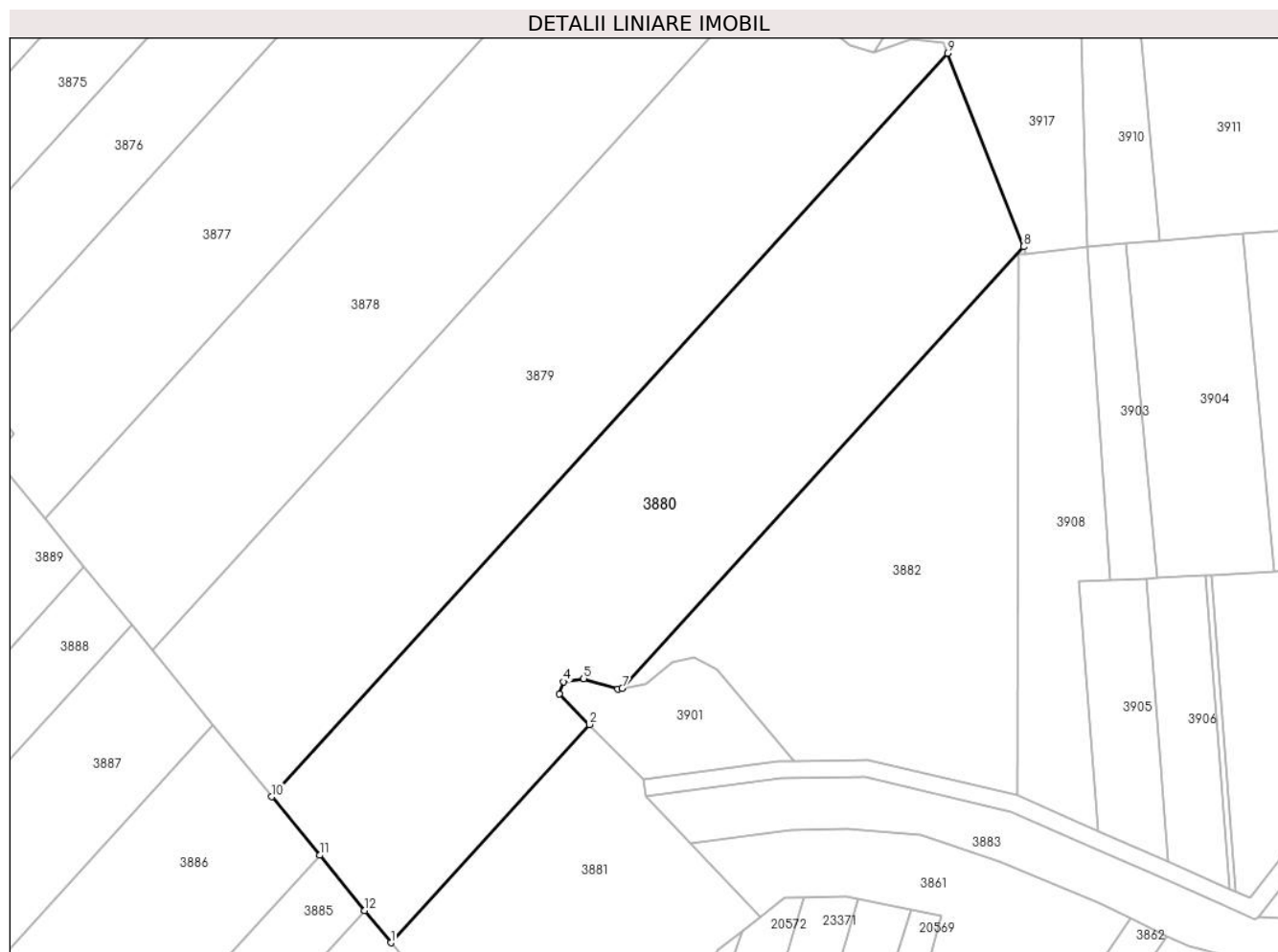
Inscrieri privind dezmembramintele dreptului de proprietate, drepturi reale de garanție și sarcini	Referințe
NU SUNT	

Anexa Nr. 1 La Partea I

Teren

Nr cadastral	Suprafața (mp)*	Observații / Referințe
	10.000	

* Suprafața este determinată în planul de proiecție Stereo 70.



Date referitoare la teren

Crt	Categorie folosință	Intravilan	Suprafața (mp)	Tarla	Parcelă	Nr. topo	Observații / Referințe
1	padure	NU	10.000	3	415/49/1	-	

Lungime Segmente

1) Valorile lungimilor segmentelor sunt obținute din proiecție în plan.

Punct început	X / Y	Punct sfârșit	X / Y	Lungime segment (** (m)
1	577.494,213 390.925,174	2	577.541,024 390.976,658	69.584
2	577.541,024 390.976,658	3	577.533,927 390.983,881	10.126
3	577.533,927 390.983,881	4	577.534,958 390.986,724	3.024
4	577.534,958 390.986,724	5	577.539,709 390.987,476	4.81
5	577.539,709 390.987,476	6	577.547,803 390.985,036	8.454

Punct început	X / Y	Punct sfârșit	X / Y	Lungime segment (** (m)
6	577.547,803 390.985,036	7	577.548,789 390.985,199	0.999
7	577.548,789 390.985,199	8	577.643,493 391.089,358	140.776
8	577.643,493 391.089,358	9	577.625,552 391.134,966	49.01
9	577.625,552 391.134,966	10	577.466,113 390.959,608	237.005
10	577.466,113 390.959,608	11	577.477,385 390.945,796	17.828
11	577.477,385 390.945,796	12	577.488,001 390.932,786	16.792
12	577.488,001 390.932,786	1	577.494,213 390.925,174	9.825

** Lungimile segmentelor sunt determinate în planul de proiecție Stereo 70 și sunt rotunjite la 1 milimetru.

*** Distanța dintre puncte este formată din segmente cumulate ce sunt mai mici decât valoarea 1 milimetru.

**DATE DESPRE IMOBILUL NR. 3881**

Oficiul de Cadastru și Publicitate Imobiliară PRAHOVA
Biroul de Cadastru și Publicitate Imobiliară Ploiești

A. Partea I. Descrierea imobilului

TEREN Extravilan

Adresa: Jud. Prahova

Nr. Crt	Nr cadastral Nr. topografic	Suprafața* (mp)	Observații / Referințe
A1		4.138	Sector cadastral:22 Teren neimprejmuit;

B. Partea II. Proprietari și acte

Inscrieri privitoare la dreptul de proprietate și alte drepturi reale		Referințe
/		
Act Administrativ nr. 65423, din 15/09/1997 emis de CJSDPAT PRAHOVA;		
B1	Intabulare, drept de PROPRIETATE, dobandit prin Reconstituire, cota actuala 1/1, cota initiala 1/1 1) MATACHE GH STELIANA	A1

C. Partea III. SARCINI .

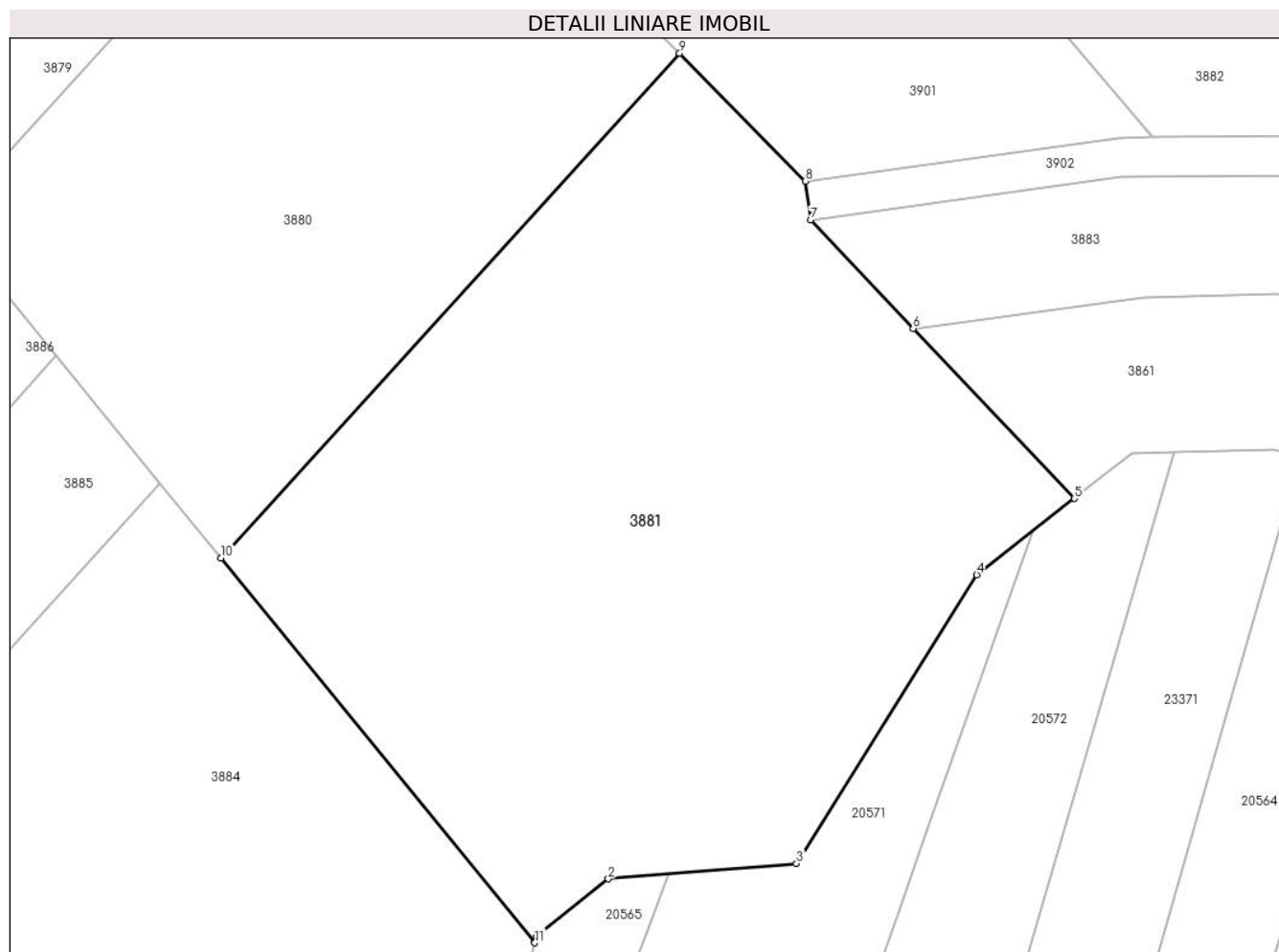
Inscrieri privind dezmembramintele dreptului de proprietate, drepturi reale de garanție și sarcini	Referințe
NU SUNT	

Anexa Nr. 1 La Partea I

Teren

Nr cadastral	Suprafața (mp)*	Observații / Referințe
	4.138	

* Suprafața este determinată în planul de proiecție Stereo 70.



Date referitoare la teren

Crt	Categorie folosință	Intra vilan	Suprafața (mp)	Tarla	Parcelă	Nr. topo	Observații / Referințe
1	padure	NU	4.138	3	415/49/2	-	DIFERENȚA DE SUPRAFAȚA SE REGASEȘTE LA ID 3882

Lungime Segmente

1) Valorile lungimilor segmentelor sunt obținute din proiecție în plan.

Punct început	X / Y	Punct sfârșit	X / Y	Lungime segment (** (m)
1	577.526,425 390.886,592	2	577.533,747 390.892,441	9.371
2	577.533,747 390.892,441	3	577.552,944 390.894,018	19.262
3	577.552,944 390.894,018	4	577.571,352 390.923,456	34.72
4	577.571,352 390.923,456	5	577.581,315 390.931,245	12.646
5	577.581,315 390.931,245	6	577.564,872 390.948,593	23.902

Punct început	X / Y	Punct sfârșit	X / Y	Lungime segment (** (m)
6	577.564,872 390.948,593	7	577.554,389 390.959,652	15.238
7	577.554,389 390.959,652	8	577.553,84 390.963,615	4.001
8	577.553,84 390.963,615	9	577.541,024 390.976,658	18.286
9	577.541,024 390.976,658	10	577.494,213 390.925,174	69.584
10	577.494,213 390.925,174	11	577.526,247 390.885,919	50.667
11	577.526,247 390.885,919	1	577.526,425 390.886,592	0.696

** Lungimile segmentelor sunt determinate în planul de proiecție Stereo 70 și sunt rotunjite la 1 milimetru.

*** Distanța dintre puncte este formată din segmente cumulate ce sunt mai mici decât valoarea 1 milimetru.

**DATE DESPRE IMOBILUL NR. 3882**

Oficiul de Cadastru și Publicitate Imobiliară PRAHOVA
Biroul de Cadastru și Publicitate Imobiliară Ploiești

A. Partea I. Descrierea imobilului

TEREN Extravilan

Adresa: Jud. Prahova

Nr. Crt	Nr cadastral Nr. topografic	Suprafața* (mp)	Observații / Referințe
A1		5.862	Sector cadastral:22 Teren neimprejmuit;

B. Partea II. Proprietari și acte

Inscrieri privitoare la dreptul de proprietate și alte drepturi reale	Referințe
/	
Act Administrativ nr. 65423, din 15/09/1997 emis de CJSDPAT PRAHOVA;	
B1	A1
Intabulare, drept de PROPRIETATE, dobandit prin Reconstituire, cota actuala 1/1, cota initiala 1/1	
1) MATACHE GH STELIANA	

C. Partea III. SARCINI .

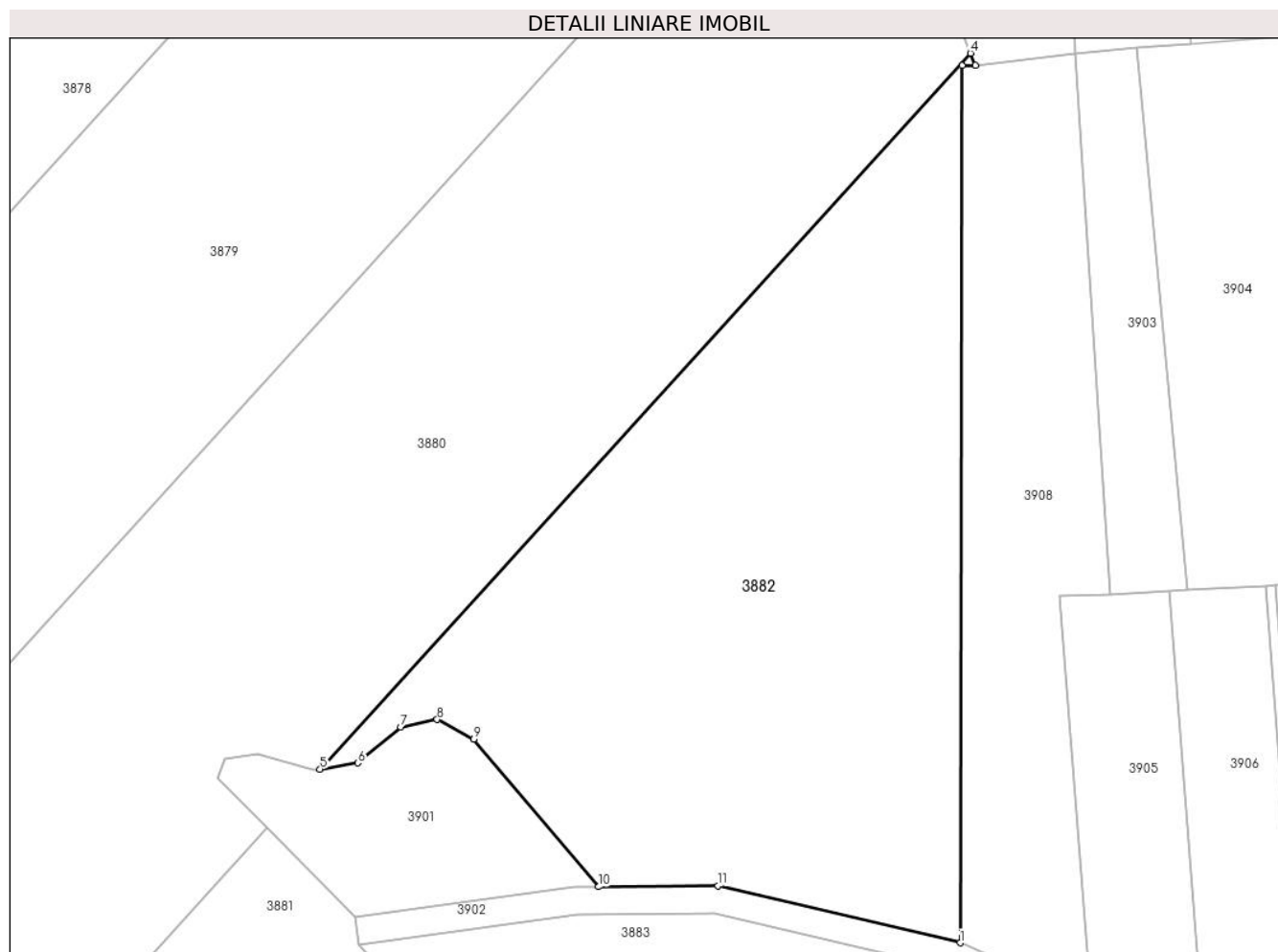
Inscrieri privind dezmembramintele dreptului de proprietate, drepturi reale de garanție și sarcini	Referințe
NU SUNT	

Anexa Nr. 1 La Partea I

Teren

Nr cadastral	Suprafața (mp)*	Observații / Referințe
	5.862	

* Suprafața este determinată în planul de proiecție Stereo 70.



Date referitoare la teren

Crt	Categorie folosință	Intra vilan	Suprafața (mp)	Tarla	Parcelă	Nr. topo	Observații / Referințe
1	padure	NU	5.862	3	415/49/2	-	DIFERENȚA DE SUPRAFAȚA SE REGĂSEȘTE LA ID 3881

Lungime Segmente

1) Valorile lungimilor segmentelor sunt obținute din proiecție în plan.

Punct început	X / Y	Punct sfârșit	X / Y	Lungime segment (** (m)
1	577.641,974 390.959,934	2	577.642,277 391.087,546	127.612
2	577.642,277 391.087,546	3	577.644,176 391.087,62	1.9
3	577.644,176 391.087,62	4	577.643,493 391.089,358	1.867
4	577.643,493 391.089,358	5	577.548,789 390.985,199	140.776
5	577.548,789 390.985,199	6	577.554,275 390.986,105	5.56

Punct început	X / Y	Punct sfârșit	X / Y	Lungime segment (** (m)
6	577.554,275 390.986,105	7	577.560,523 390.991,328	8.144
7	577.560,523 390.991,328	8	577.565,827 390.992,414	5.414
8	577.565,827 390.992,414	9	577.571,187 390.989,569	6.068
9	577.571,187 390.989,569	10	577.589,305 390.968,08	28.108
10	577.589,305 390.968,08	11	577.606,743 390.968,246	17.439
11	577.606,743 390.968,246	1	577.641,974 390.959,934	36.198

** Lungimile segmentelor sunt determinate în planul de proiecție Stereo 70 și sunt rotunjite la 1 milimetru.

*** Distanța dintre puncte este formată din segmente cumulate ce sunt mai mici decât valoarea 1 milimetru.

**DATE DESPRE IMOBILUL NR. 3883**

Oficiul de Cadastru și Publicitate Imobiliară PRAHOVA
Biroul de Cadastru și Publicitate Imobiliară Ploiești

A. Partea I. Descrierea imobilului

TEREN Extravilan

Adresa: Jud. Prahova

Nr. Crt	Nr cadastral Nr. topografic	Suprafața* (mp)	Observații / Referințe
A1		3.804	Sector cadastral:22 Teren neimprejmuit;

B. Partea II. Proprietari și acte

Inscrieri privitoare la dreptul de proprietate și alte drepturi reale		Referințe
/		
Act Normativ nr. 7, din 13/03/1996 emis de PARLAMENTUL ROMANIEI;		
B1	Inscrierea posesiei, drept de PROPRIETATE, dobandit prin Lege, cota actuala 1/1, cota initiala 1/1 1) NEIDENTIFICAT NEIDENTIFICAT	A1
Act Normativ nr. 7, din 13/03/1996 emis de PARLAMENTUL ROMANIEI (art.13);		
B2	Se noteaza mentiunea de proprietar neidentificat.	A1

C. Partea III. SARCINI .

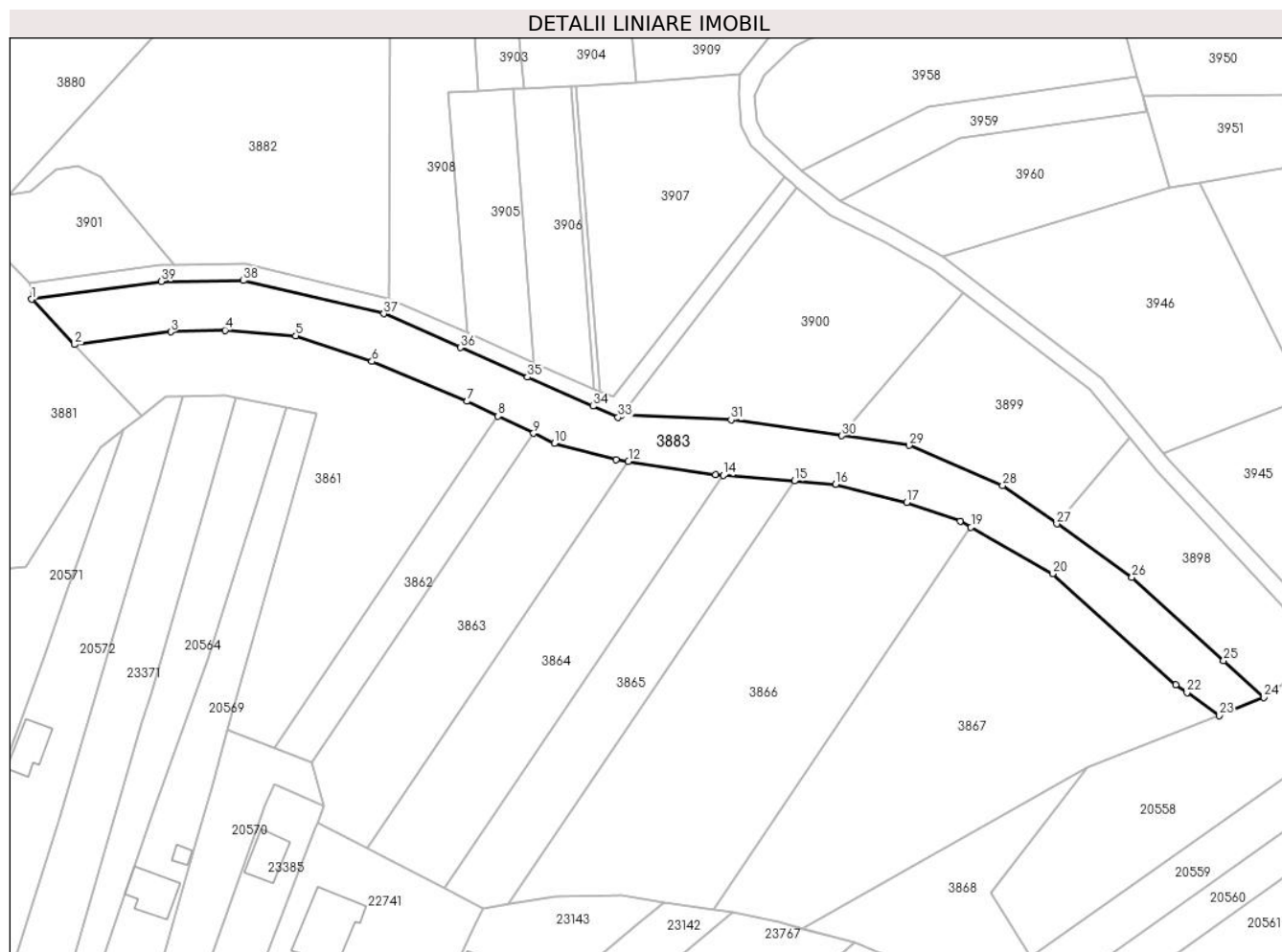
Inscrieri privind dezmembramintele dreptului de proprietate, drepturi reale de garanție și sarcini	Referințe
NU SUNT	

Anexa Nr. 1 La Partea I

Teren

Nr cadastral	Suprafața (mp)*	Observații / Referințe
	3.804	

* Suprafața este determinată în planul de proiecție Stereo 70.



Date referitoare la teren

Crt	Categorie folosință	Intravilan	Suprafața (mp)	Tarla	Parcelă	Nr. topo	Observații / Referințe
1	ape curgătoare	NU	3.677	3	454/1	-	
2	ape curgătoare	NU	127	3	454/1	-	

Lungime Segmente

1) Valorile lungimilor segmentelor sunt obținute din proiecție în plan.

Punct început	X / Y	Punct sfârșit	X / Y	Lungime segment (** (m)
1	577.554,389 390.959,652	2	577.564,872 390.948,593	15.238
3	577.588,491 390.951,703	4	577.601,794 390.952,097	13.309
5	577.619,149 390.950,727	6	577.637,8 390.944,442	19.681
7	577.661,107 390.934,679	8	577.668,706 390.931,019	8.434

Punct început	X / Y	Punct sfârșit	X / Y	Lungime segment (** (m)
2	577.564,872 390.948,593	3	577.588,491 390.951,703	23.823
4	577.601,794 390.952,097	5	577.619,149 390.950,727	17.409
6	577.637,8 390.944,442	7	577.661,107 390.934,679	25.269
8	577.668,706 390.931,019	9	577.677,395 390.926,833	9.645

Punct început	X / Y	Punct sfârșit	X / Y	Lungime segment (** (m))
9	577.677,395 390.926,833	10	577.682,511 390.924,369	5.678
11	577.697,633 390.920,379	12	577.700,629 390.919,926	3.03
13	577.722,036 390.916,687	14	577.723,894 390.916,541	1.864
15	577.741,337 390.915,171	16	577.751,463 390.914,375	10.157
17	577.768,852 390.909,898	18	577.781,961 390.905,337	13.88
19	577.784,608 390.903,827	20	577.804,586 390.892,429	23.001
21	577.834,816 390.865,296	22	577.837,553 390.863,352	3.357
23	577.845,447 390.857,746	24	577.856,386 390.862,193	11.808
25	577.846,509 390.871,168	26	577.824,041 390.891,585	30.359
27	577.805,625 390.904,67	28	577.792,375 390.914,084	16.254
29	577.769,428 390.923,878	30	577.752,956 390.926,235	16.64
31	577.725,796 390.930,121	32	577.698,907 390.931,255	26.913
33	577.698,113 390.930,78	34	577.691,994 390.933,481	6.689
35	577.675,925 390.940,574	36	577.659,45 390.947,847	18.009
37	577.640,696 390.956,126	38	577.606,296 390.964,242	35.344
39	577.586,122 390.964,05	1	577.554,389 390.959,652	32.036

Punct început	X / Y	Punct sfârșit	X / Y	Lungime segment (** (m))
10	577.682,511 390.924,369	11	577.697,633 390.920,379	15.64
12	577.700,629 390.919,926	13	577.722,036 390.916,687	21.651
14	577.723,894 390.916,541	15	577.741,337 390.915,171	17.497
16	577.751,463 390.914,375	17	577.768,852 390.909,898	17.956
18	577.781,961 390.905,337	19	577.784,608 390.903,827	3.047
20	577.804,586 390.892,429	21	577.834,816 390.865,296	40.621
22	577.837,553 390.863,352	23	577.845,447 390.857,746	9.682
24	577.856,386 390.862,193	25	577.846,509 390.871,168	13.346
26	577.824,041 390.891,585	27	577.805,625 390.904,67	22.591
28	577.792,375 390.914,084	29	577.769,428 390.923,878	24.95
30	577.752,956 390.926,235	31	577.725,796 390.930,121	27.437
32	577.698,907 390.931,255	33	577.698,113 390.930,78	0.925
34	577.691,994 390.933,481	35	577.675,925 390.940,574	17.565
36	577.659,45 390.947,847	37	577.640,696 390.956,126	20.5
38	577.606,296 390.964,242	39	577.586,122 390.964,05	20.175

** Lungimile segmentelor sunt determinate în planul de proiecție Stereo 70 și sunt rotunjite la 1 milimetru.

*** Distanța dintre puncte este formată din segmente cumulate ce sunt mai mici decât valoarea 1 milimetru.

**DATE DESPRE IMOBILUL NR. 3884**

Oficiul de Cadastru și Publicitate Imobiliară PRAHOVA
Biroul de Cadastru și Publicitate Imobiliară Ploiești

A. Partea I. Descrierea imobilului

TEREN Extravilan

Adresa: Jud. Prahova

Nr. Crt	Nr cadastral Nr. topografic	Suprafața* (mp)	Observații / Referințe
A1		10.000	Sector cadastral:22 Teren neimprejmuit;

B. Partea II. Proprietari și acte

Inscrieri privitoare la dreptul de proprietate și alte drepturi reale		Referințe
/		
Act Administrativ nr. 65428, din 15/09/1997 emis de CJSDPAT PRAHOVA;		
B1	Intabulare, drept de PROPRIETATE, dobandit prin Reconstituire, cota actuala 1/1, cota initiala 1/1 1) BUTURUGĂ MARIA	A1

C. Partea III. SARCINI .

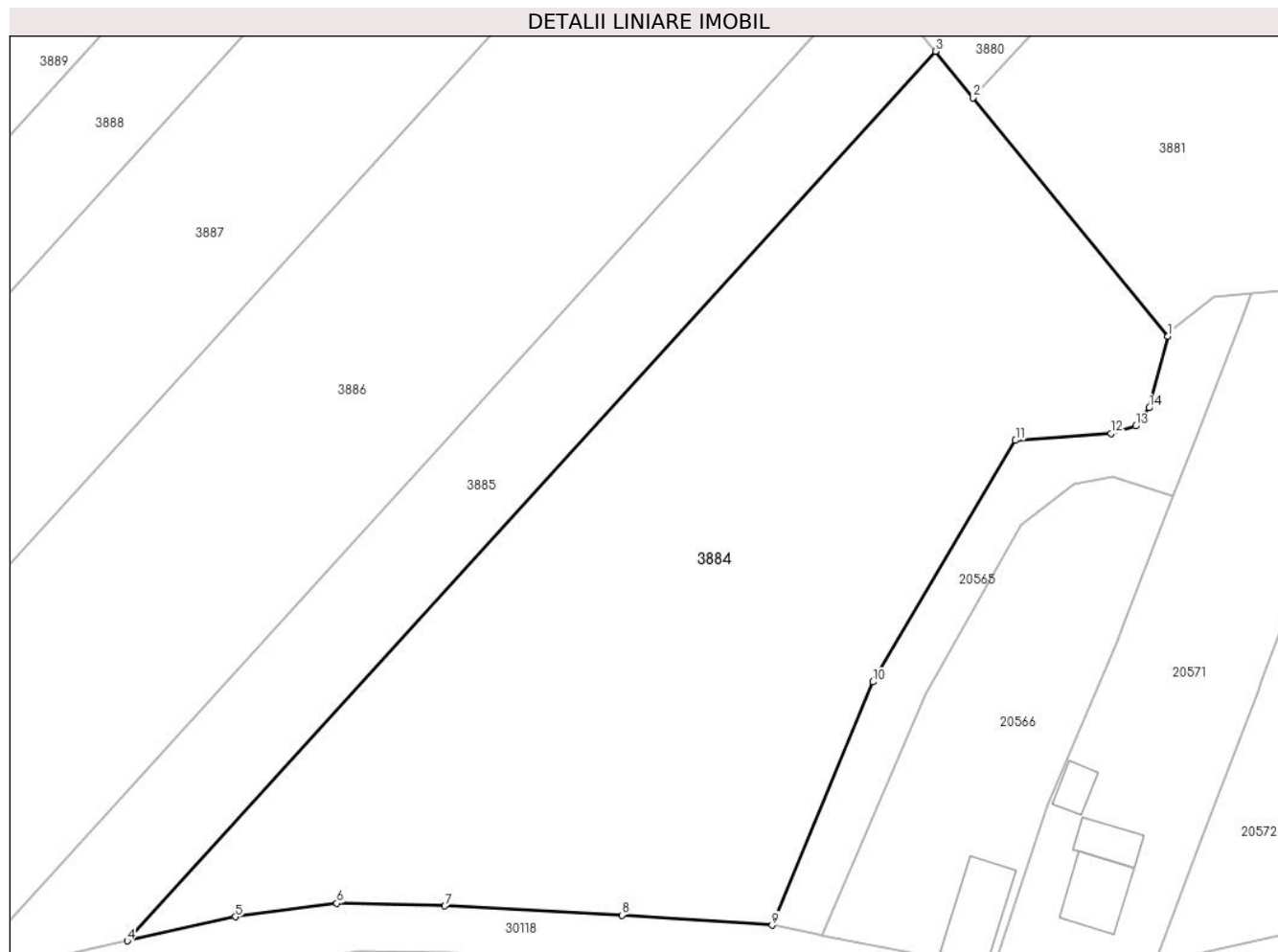
Inscrieri privind dezmembramintele dreptului de proprietate, drepturi reale de garanție și sarcini	Referințe
NU SUNT	

Anexa Nr. 1 La Partea I

Teren

Nr cadastral	Suprafața (mp)*	Observații / Referințe
	10.000	

* Suprafața este determinată în planul de proiecție Stereo 70.



Date referitoare la teren

Crt	Categorie folosință	Intravilan	Suprafața (mp)	Tarla	Parcelă	Nr. topo	Observații / Referințe
1	padure	NU	10.000	3	415/61	-	

Lungime Segmente

1) Valorile lungimilor segmentelor sunt obținute din proiecție în plan.

Punct început	X / Y	Punct sfârșit	X / Y	Lungime segment (** (m)
1	577.526,247 390.885,919	2	577.494,213 390.925,174	50.667
2	577.494,213 390.925,174	3	577.488,001 390.932,786	9.825
3	577.488,001 390.932,786	4	577.355,047 390.786,558	197.634
4	577.355,047 390.786,558	5	577.372,809 390.790,509	18.196
5	577.372,809 390.790,509	6	577.389,522 390.792,73	16.86

Punct început	X / Y	Punct sfârșit	X / Y	Lungime segment (** (m)
6	577.389,522 390.792,73	7	577.407,28 390.792,314	17.763
7	577.407,28 390.792,314	8	577.436,44 390.790,788	29.2
8	577.436,44 390.790,788	9	577.461,132 390.789,117	24.748
9	577.461,132 390.789,117	10	577.477,686 390.829,124	43.297
10	577.477,686 390.829,124	11	577.501,148 390.868,826	46.116
11	577.501,148 390.868,826	12	577.516,869 390.869,956	15.762
12	577.516,869 390.869,956	13	577.520,979 390.871,188	4.291
13	577.520,979 390.871,188	14	577.523,137 390.874,166	3.678
14	577.523,137 390.874,166	1	577.526,247 390.885,919	12.158

** Lungimile segmentelor sunt determinate în planul de proiecție Stereo 70 și sunt rotunjite la 1 milimetru.

*** Distanța dintre puncte este formată din segmente cumulate ce sunt mai mici decât valoarea 1 milimetru.

**DATE DESPRE IMOBILUL NR. 3885**

Oficiul de Cadastru și Publicitate Imobiliară PRAHOVA
Biroul de Cadastru și Publicitate Imobiliară Ploiești

A. Partea I. Descrierea imobilului

TEREN Extravilan

Adresa: Jud. Prahova

Nr. Crt	Nr cadastral Nr. topografic	Suprafața* (mp)	Observații / Referințe
A1		3.500	Sector cadastral:22 Teren neimprejmuit;

B. Partea II. Proprietari și acte

Inscrieri privitoare la dreptul de proprietate și alte drepturi reale	Referințe
/	
Act Administrativ nr. 65429, din 15/09/1997 emis de CJSDPAT PRAHOVA;	
B1	A1
Intabulare, drept de PROPRIETATE, dobandit prin Reconstituire, cota actuala 1/1, cota initiala 1/1	
1) NAN ST NICOLAE	
2) NAN I ELENA	
3) NISTOR ST IOANA	

C. Partea III. SARCINI .

Inscrieri privind dezmembramintele dreptului de proprietate, drepturi reale de garanție și sarcini	Referințe
NU SUNT	

Anexa Nr. 1 La Partea I

Teren

Nr cadastral	Suprafața (mp)*	Observații / Referințe
	3.500	

* Suprafața este determinată în planul de proiecție Stereo 70.



Date referitoare la teren

Crt	Categorie folosință	Intra vilan	Suprafața (mp)	Tarla	Parcelă	Nr. topo	Observații / Referințe
1	padure	NU	3.500	3	415/60	-	

Lungime Segmente

1) Valorile lungimilor segmentelor sunt obținute din proiecție în plan.

Punct început	X / Y	Punct sfârșit	X / Y	Lungime segment (** (m)
1	577.326,697 390.780,063	2	577.345,45 390.784,424	19.253
2	577.345,45 390.784,424	3	577.355,047 390.786,558	9.831
3	577.355,047 390.786,558	4	577.488,001 390.932,786	197.634
4	577.488,001 390.932,786	5	577.477,385 390.945,796	16.792
5	577.477,385 390.945,796	1	577.326,697 390.780,063	223.996

**** Lungimile segmentelor sunt determinate în planul de proiecție Stereo 70 și sunt rotunjite la 1 milimetru.**

***** Distanța dintre puncte este formată din segmente cumulate ce sunt mai mici decât valoarea 1 milimetru.**

**DATE DESPRE IMOBILUL NR. 3886**

Oficiul de Cadastru și Publicitate Imobiliară PRAHOVA
Biroul de Cadastru și Publicitate Imobiliară Ploiești

A. Partea I. Descrierea imobilului

TEREN Extravilan

Adresa: Jud. Prahova

Nr. Crt	Nr cadastral Nr. topografic	Suprafața* (mp)	Observații / Referințe
A1	25205	10.000	Sector cadastral:22 Teren neimprejmuit;

B. Partea II. Proprietari și acte

Inscrieri privitoare la dreptul de proprietate și alte drepturi reale		Referințe
43027 / 25/07/2011		
Act Notarial nr. 1064, din 22/07/2011 emis de NP TOMESCU ALICE CRISTINA;		
B3	Intabulare, drept de PROPRIETATEcumparare ca bun comun, dobandit prin Conventie, cota actuala 1/2, cota initiala 1/1 1) STOICA CATALINA ELENA	A1
120606 / 24/10/2019		
Act Notarial nr. 342, din 16/10/2019 emis de NP Cosma ANDREEA;		
B4	Intabulare, drept de PROPRIETATE(partaj), dobandit prin Conventie, cota actuala 1/2, cota initiala 1/2 1) STOICA CATALINA ELENA	A1

C. Partea III. SARCINI .

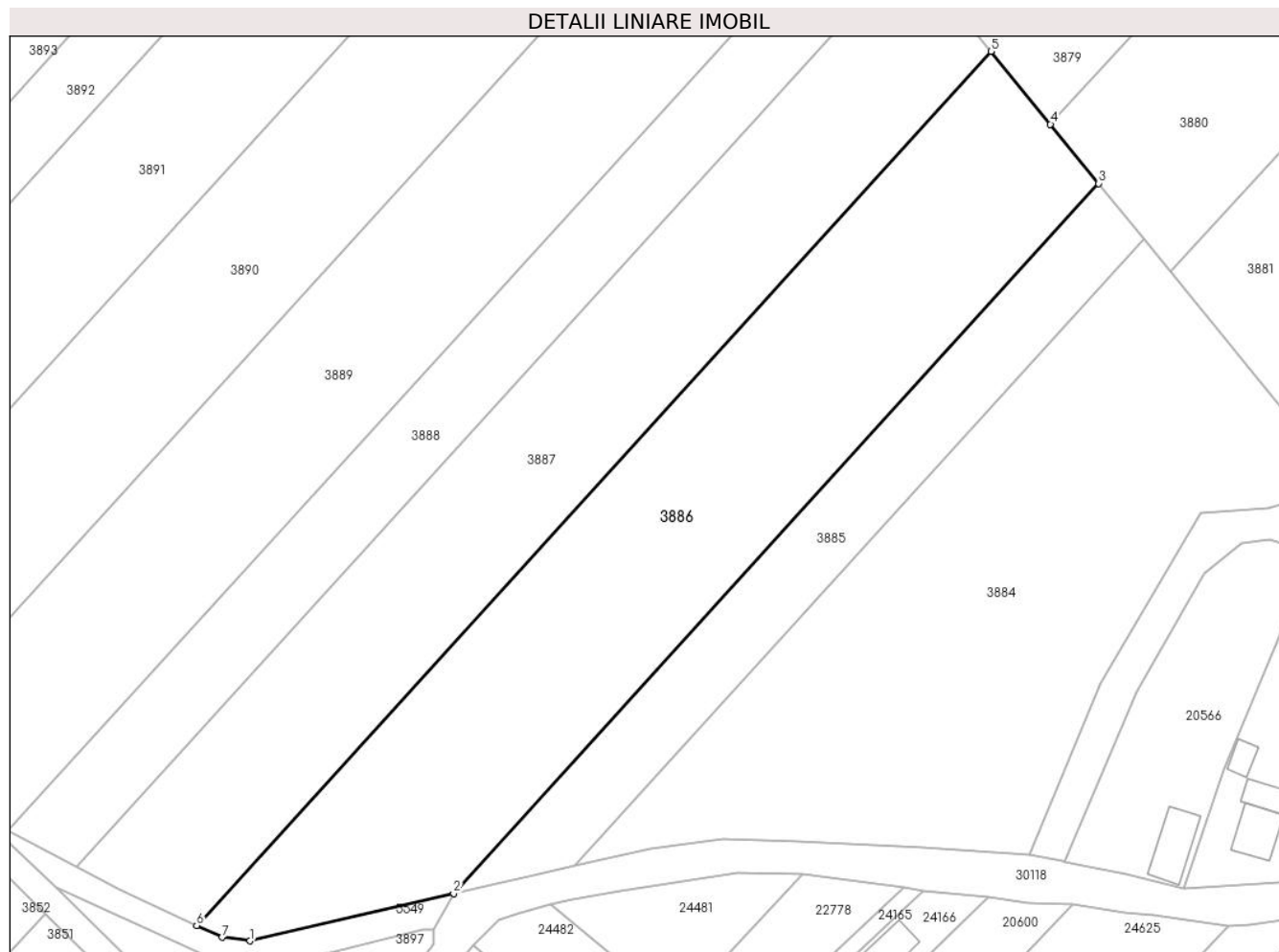
Inscrieri privind dezmembramintele dreptului de proprietate, drepturi reale de garanție și sarcini	Referințe
NU SUNT	

Anexa Nr. 1 La Partea I

Teren

Nr cadastral	Suprafața (mp)*	Observații / Referințe
25205	10.000	

* Suprafața este determinată în planul de proiecție Stereo 70.



Date referitoare la teren

Crt	Categorie folosință	Intra vilan	Suprafața (mp)	Tarla	Parcelă	Nr. topo	Observații / Referințe
1	padure	NU	10.000	3	415/59	-	

Lungime Segmente

1) Valorile lungimilor segmentelor sunt obținute din proiecție în plan.

Punct început	X / Y	Punct sfârșit	X / Y	Lungime segment (** (m)
1	577.279,154 390.769,006	2	577.326,697 390.780,063	48.812
2	577.326,697 390.780,063	3	577.477,385 390.945,796	223.996
3	577.477,385 390.945,796	4	577.466,113 390.959,608	17.828
4	577.466,113 390.959,608	5	577.452,214 390.976,64	21.983
5	577.452,214 390.976,64	6	577.266,661 390.772,561	275.823

Punct început	X / Y	Punct sfârșit	X / Y	Lungime segment (** (m)
6	577.266,661 390.772,561	7	577.272,579 390.769,809	6.527
7	577.272,579 390.769,809	1	577.279,154 390.769,006	6.624

** Lungimile segmentelor sunt determinate în planul de proiecție Stereo 70 și sunt rotunjite la 1 milimetru.

*** Distanța dintre puncte este formată din segmente cumulate ce sunt mai mici decât valoarea 1 milimetru.

**DATE DESPRE IMOBILUL NR. 3887**

Oficiul de Cadastru și Publicitate Imobiliară PRAHOVA
Biroul de Cadastru și Publicitate Imobiliară Ploiești

A. Partea I. Descrierea imobilului

TEREN Extravilan

Adresa: Jud. Prahova

Nr. Crt	Nr cadastral Nr. topografic	Suprafața* (mp)	Observații / Referințe
A1	24987	8.500	Sector cadastral:22 Teren neimprejmit;

B. Partea II. Proprietari și acte

Inscrieri privitoare la dreptul de proprietate și alte drepturi reale		Referințe
21461 / 20/04/2011		
Act Notarial nr. 1215, din 19/04/2011 emis de NP MEIROSU CARMEN;		
B2	Intabulare, drept de PROPRIETATEcumparare ca bun comun, dobandit prin Conventie, cota actuala 1/2, cota initiala 1/1 1) STOICA CATALINA ELENA	A1
120600 / 24/10/2019		
Act Notarial nr. 342, din 16/10/2019 emis de NP Cosma Andreea;		
B3	Intabulare, drept de PROPRIETATE(partaj), dobandit prin Conventie, cota actuala 1/2, cota initiala 1/2 1) STOICA CĂTĂLINA ELENA	A1

C. Partea III. SARCINI .

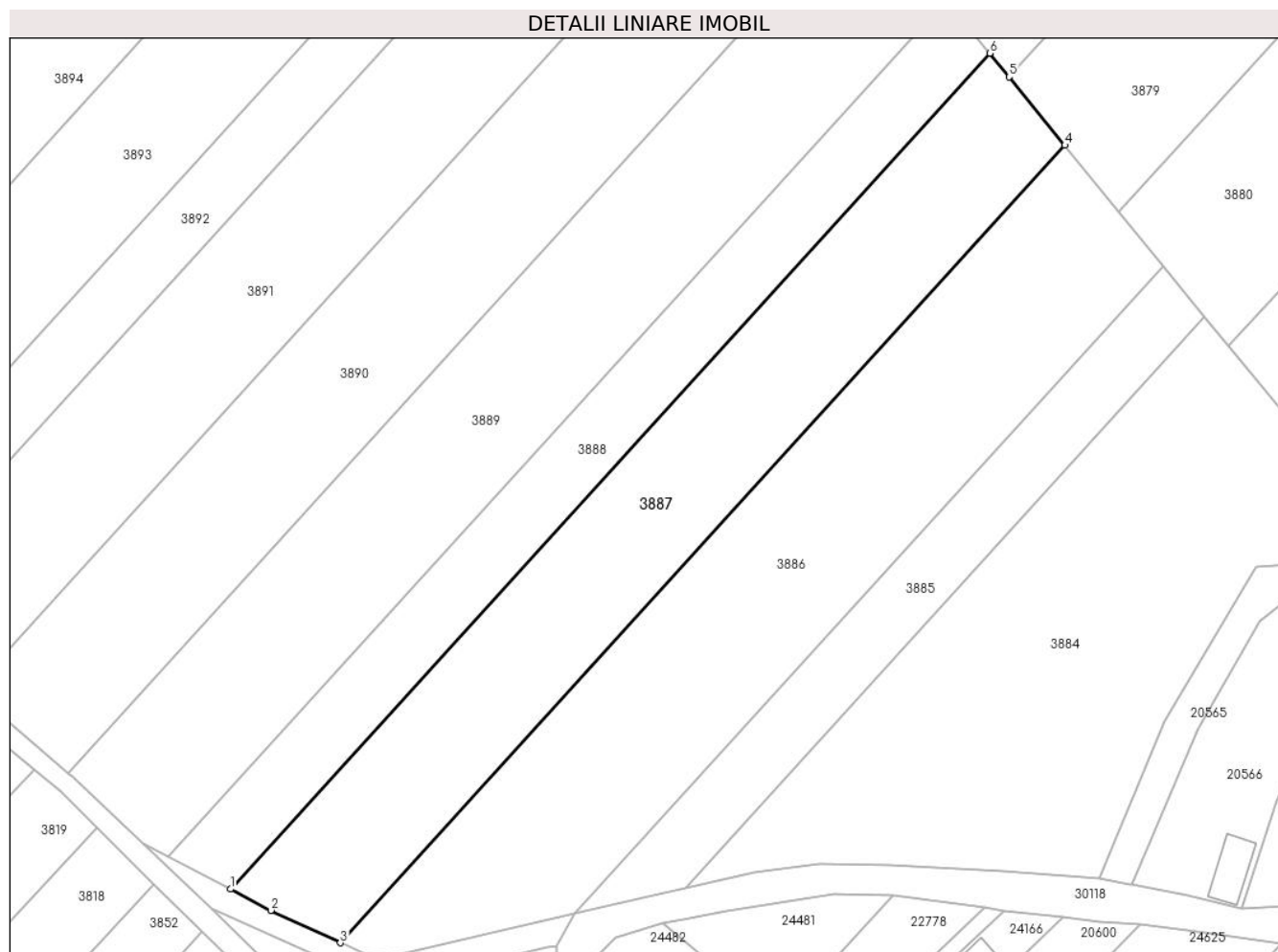
Inscrieri privind dezmembramintele dreptului de proprietate, drepturi reale de garanție și sarcini	Referințe
NU SUNT	

Anexa Nr. 1 La Partea I

Teren

Nr cadastral	Suprafața (mp)*	Observații / Referințe
24987	8.500	

* Suprafața este determinată în planul de proiecție Stereo 70.



Date referitoare la teren

Crt	Categorie folosință	Intravilan	Suprafața (mp)	Tarla	Parcelă	Nr. topo	Observații / Referințe
1	padure	NU	8.500	3	415/58	-	

Lungime Segmente

1) Valorile lungimilor segmentelor sunt obținute din proiecție în plan.

Punct început	X / Y	Punct sfârșit	X / Y	Lungime segment (** (m)
1	577.238,502 390.786,292	2	577.248,859 390.780,839	11.705
2	577.248,859 390.780,839	3	577.266,661 390.772,561	19.633
3	577.266,661 390.772,561	4	577.452,214 390.976,64	275.823
4	577.452,214 390.976,64	5	577.437,946 390.994,124	22.567
5	577.437,946 390.994,124	6	577.432,989 391.000,198	7.84

Punct început	X / Y	Punct sfârșit	X / Y	Lungime segment (** (m)
6	577.432,989 391.000,198	1	577.238,502 390.786,292	289.104

** Lungimile segmentelor sunt determinate în planul de proiecție Stereo 70 și sunt rotunjite la 1 milimetru.

*** Distanța dintre puncte este formată din segmente cumulate ce sunt mai mici decât valoarea 1 milimetru.

**DATE DESPRE IMOBILUL NR. 3888**

Oficiul de Cadastru și Publicitate Imobiliară PRAHOVA
Biroul de Cadastru și Publicitate Imobiliară Ploiești

A. Partea I. Descrierea imobilului

TEREN Extravilan

Adresa: Jud. Prahova

Nr. Crt	Nr cadastral Nr. topografic	Suprafața* (mp)	Observații / Referințe
A1		5.100	Sector cadastral:22 Teren neimprejmuit;

B. Partea II. Proprietari și acte

Inscrieri privitoare la dreptul de proprietate și alte drepturi reale	Referințe
/	
Act Administrativ nr. 65431, din 15/09/1997 emis de CJSDPAT PRAHOVA;	
B1	A1
Intabulare, drept de PROPRIETATE, dobandit prin Reconstituire, cota actuala 1/1, cota initiala 1/1	
1) ENE GHE IOANA	

C. Partea III. SARCINI .

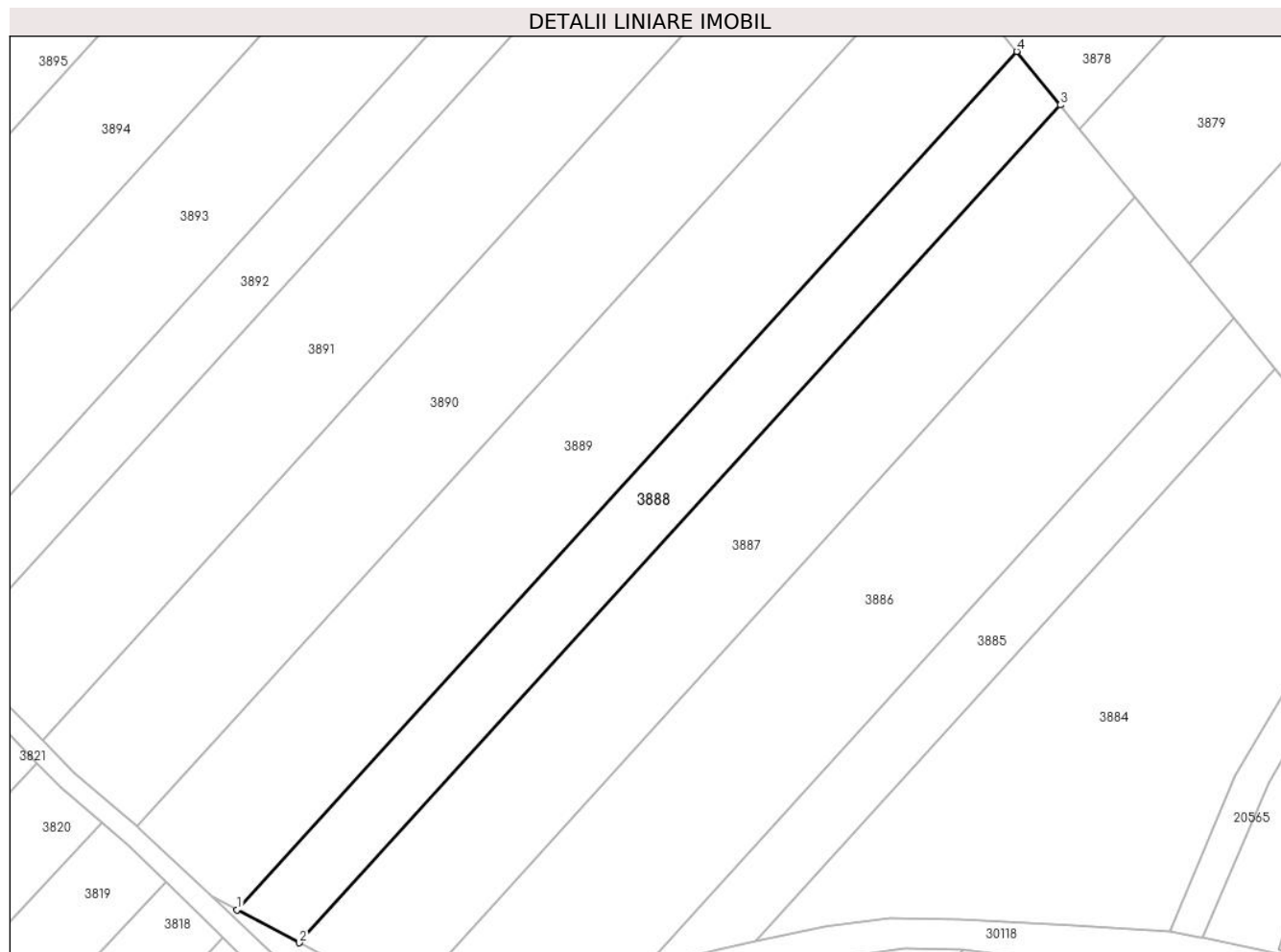
Inscrieri privind dezmembramintele dreptului de proprietate, drepturi reale de garanție și sarcini	Referințe
NU SUNT	

Anexa Nr. 1 La Partea I

Teren

Nr cadastral	Suprafața (mp)*	Observații / Referințe
	5.100	

* Suprafața este determinată în planul de proiecție Stereo 70.



Date referitoare la teren

Crt	Categorie folosință	Intravilan	Suprafața (mp)	Tarla	Parcelă	Nr. topo	Observații / Referințe
1	padure	NU	5.100	3	415/57	-	

Lungime Segmente

1) Valorile lungimilor segmentelor sunt obținute din proiecție în plan.

Punct început	X / Y	Punct sfârșit	X / Y	Lungime segment (** (m)
1	577.222,574 390.794,679	2	577.238,502 390.786,292	18.001
2	577.238,502 390.786,292	3	577.432,989 391.000,198	289.104
3	577.432,989 391.000,198	4	577.421,849 391.013,85	17.62
4	577.421,849 391.013,85	1	577.222,574 390.794,679	296.22

** Lungimile segmentelor sunt determinate în planul de proiecție Stereo 70 și sunt rotunjite la 1 milimetru.

***** Distanța dintre puncte este formată din segmente cumulate ce sunt mai mici decât valoarea 1 milimetru.**

**DATE DESPRE IMOBILUL NR. 3889**

Oficiul de Cadastru și Publicitate Imobiliară PRAHOVA
Biroul de Cadastru și Publicitate Imobiliară Ploiești

A. Partea I. Descrierea imobilului

TEREN Extravilan

Adresa: Jud. Prahova

Nr. Crt	Nr cadastral Nr. topografic	Suprafața* (mp)	Observații / Referințe
A1	32305	10.000	Sector cadastral:22 Teren neimprejmuit;

B. Partea II. Proprietari și acte

Inscrieri privitoare la dreptul de proprietate și alte drepturi reale	Referințe
120636 / 31/07/2023	
Hotarare Judecatoreasca nr. 1226, din 03/11/2010 emis de TRIBUNALUL PRAHOVA (hotarare judecatoreasca nr 2153 din 25.02.2010, emis de JUDECATORIA PLOIESTI);	
B1	A1
Intabulare, drept de PROPRIETATE, dobandit prin Hotarare Judecatoreasca, cota actuala 1/1, cota initiala 1/1	
1) DOBROGEANU DUMITRU	

C. Partea III. SARCINI .

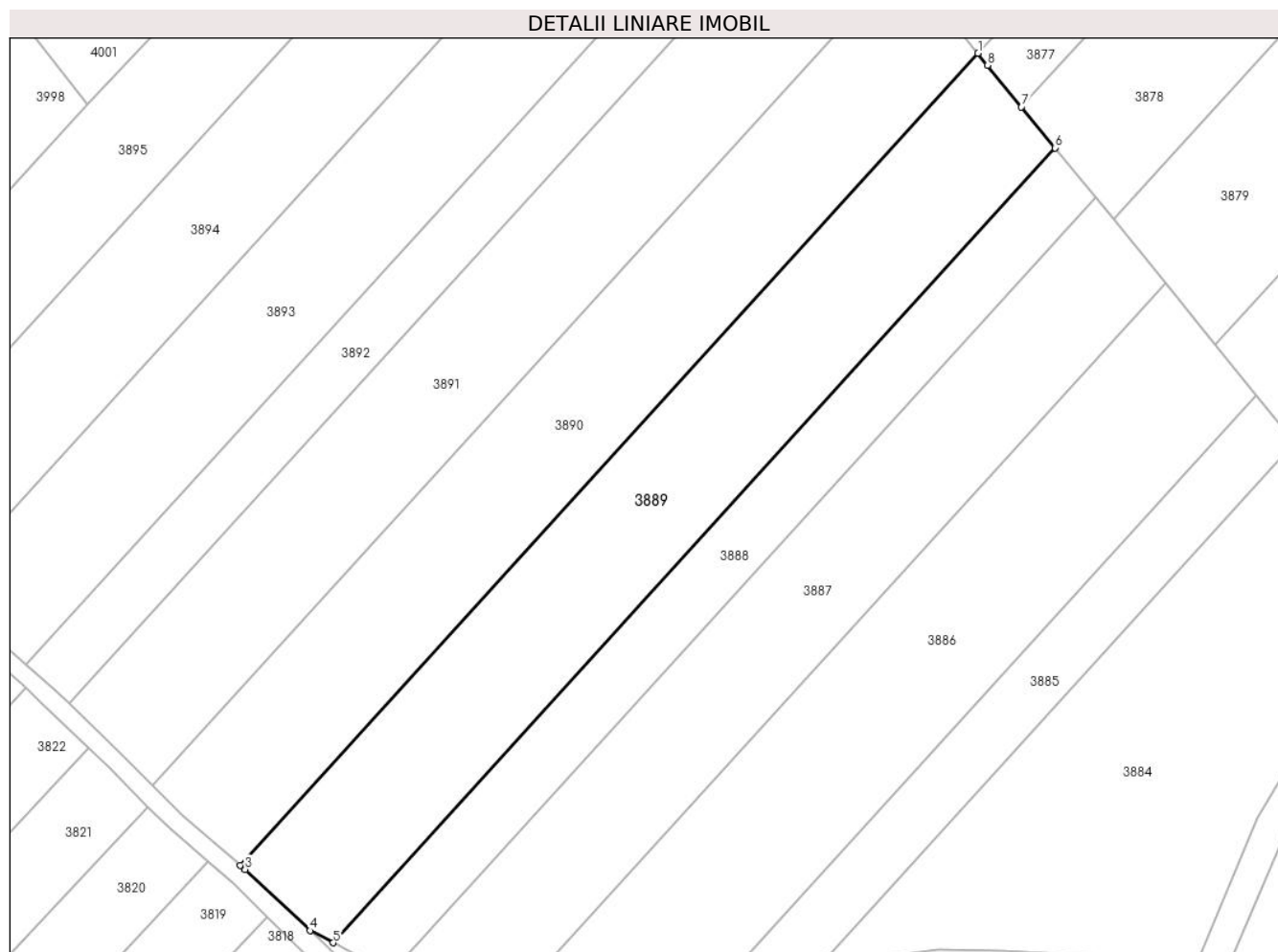
Inscrieri privind dezmembramintele dreptului de proprietate, drepturi reale de garanție și sarcini	Referințe
NU SUNT	

Anexa Nr. 1 La Partea I

Teren

Nr cadastral	Suprafața (mp)*	Observații / Referințe
32305	10.000	

* Suprafața este determinată în planul de proiecție Stereo 70.



Date referitoare la teren

Crt	Categorie folosință	Intravilan	Suprafața (mp)	Tarla	Parcelă	Nr. topo	Observații / Referințe
1	padure	NU	10.000	3	415/56	-	

Lungime Segmente

1) Valorile lungimilor segmentelor sunt obținute din proiecție în plan.

Punct început	X / Y	Punct sfârșit	X / Y	Lungime segment (** (m)
1	577.400,578 391.039,981	2	577.196,968 390.816,042	302.664
2	577.196,968 390.816,042	3	577.198,305 390.814,905	1.755
3	577.198,305 390.814,905	4	577.216,222 390.798,024	24.617
4	577.216,222 390.798,024	5	577.222,574 390.794,679	7.179
5	577.222,574 390.794,679	6	577.421,849 391.013,85	296.22

Punct început	X / Y	Punct sfârșit	X / Y	Lungime segment (** (m)
6	577.421,849 391.013,85	7	577.412,595 391.025,19	14.637
7	577.412,595 391.025,19	8	577.403,225 391.036,672	14.82
8	577.403,225 391.036,672	1	577.400,578 391.039,981	4.237

** Lungimile segmentelor sunt determinate în planul de proiecție Stereo 70 și sunt rotunjite la 1 milimetru.

*** Distanța dintre puncte este formată din segmente cumulate ce sunt mai mici decât valoarea 1 milimetru.

**DATE DESPRE IMOBILUL NR. 3890**

Oficiul de Cadastru și Publicitate Imobiliară PRAHOVA
Biroul de Cadastru și Publicitate Imobiliară Ploiești

A. Partea I. Descrierea imobilului

TEREN Extravilan

Adresa: Jud. Prahova

Nr. Crt	Nr cadastral Nr. topografic	Suprafața* (mp)	Observații / Referințe
A1		10.000	Sector cadastral:22 Teren neimprejmuit;

B. Partea II. Proprietari și acte

Inscrieri privitoare la dreptul de proprietate și alte drepturi reale		Referințe
/		
Act Normativ nr. 7, din 13/03/1996 emis de PARLAMENTUL ROMANIEI;		
B1	Inscrierea posesiei, drept de PROPRIETATE, dobandit prin Lege, cota actuala 1/1, cota initiala 1/1 1) NEIDENTIFICAT NEIDENTIFICAT	A1
Act Normativ nr. 7, din 13/03/1996 emis de PARLAMENTUL ROMANIEI (art.13 alin.14);		
B2	Se noteaza mentiunea de proprietar neidentificat, rezerva comisiei locale de fond funciar.	A1

C. Partea III. SARCINI .

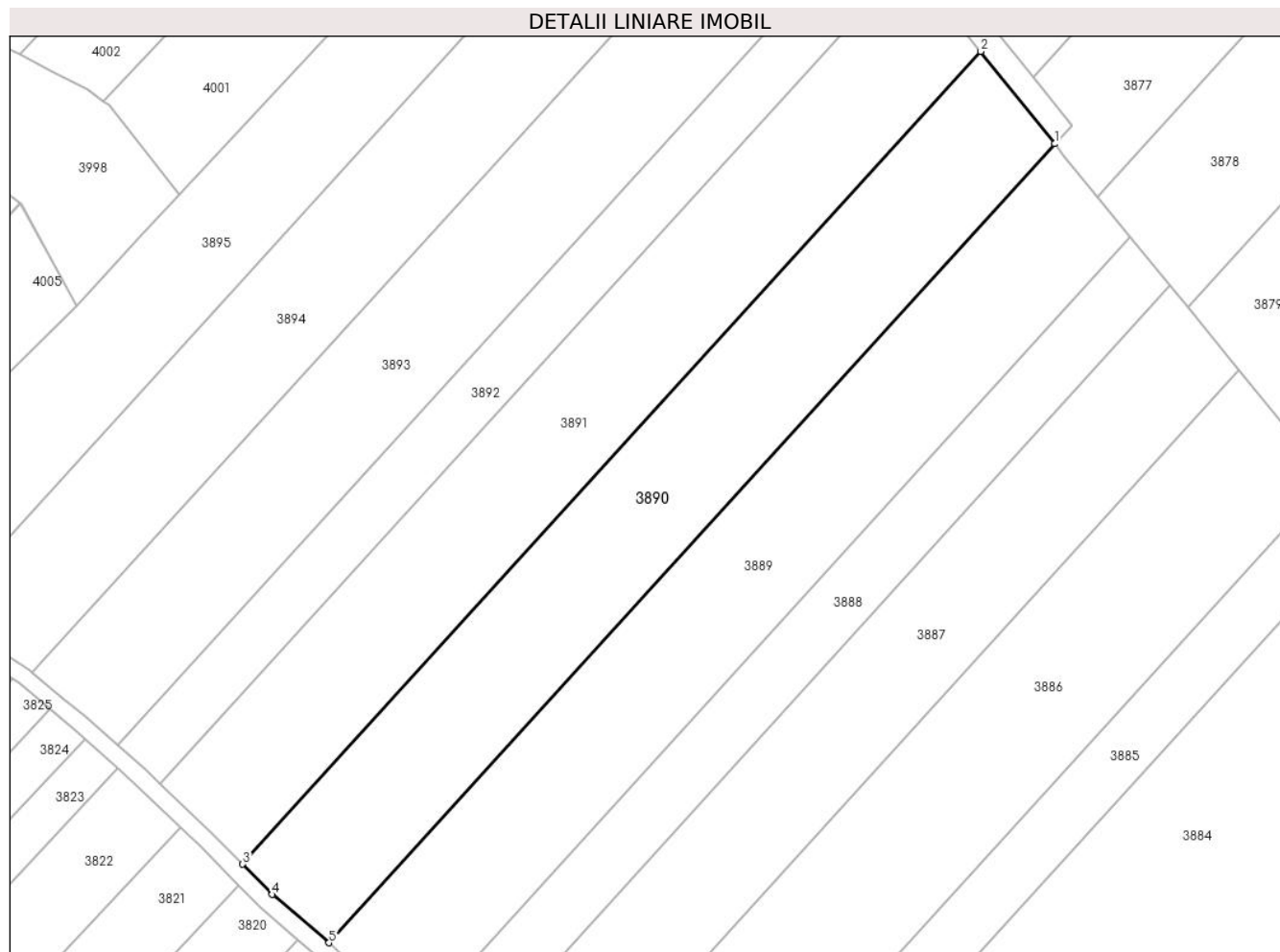
Inscrieri privind dezmembramintele dreptului de proprietate, drepturi reale de garanție și sarcini	Referințe
NU SUNT	

Anexa Nr. 1 La Partea I

Teren

Nr cadastral	Suprafața (mp)*	Observații / Referințe
	10.000	

* Suprafața este determinată în planul de proiecție Stereo 70.



Date referitoare la teren

Crt	Categorie folosință	Intravilan	Suprafața (mp)	Tarla	Parcelă	Nr. topo	Observații / Referințe
1	padure	NU	10.000	3	415/55	-	

Lungime Segmente

1) Valorile lungimilor segmentelor sunt obținute din proiecție în plan.

Punct început	X / Y	Punct sfârșit	X / Y	Lungime segment (** (m)
1	577.400,578 391.039,981	2	577.379,882 391.065,858	33.135
2	577.379,882 391.065,858	3	577.172,775 390.838,073	307.862
3	577.172,775 390.838,073	4	577.181,031 390.829,608	11.824
4	577.181,031 390.829,608	5	577.196,968 390.816,042	20.929
5	577.196,968 390.816,042	1	577.400,578 391.039,981	302.664

**** Lungimile segmentelor sunt determinate în planul de proiecție Stereo 70 și sunt rotunjite la 1 milimetru.**

***** Distanța dintre puncte este formată din segmente cumulate ce sunt mai mici decât valoarea 1 milimetru.**

**DATE DESPRE IMOBILUL NR. 3891**

Oficiul de Cadastru și Publicitate Imobiliară PRAHOVA
Biroul de Cadastru și Publicitate Imobiliară Ploiești

A. Partea I. Descrierea imobilului

TEREN Extravilan

Adresa: Jud. Prahova

Nr. Crt	Nr cadastral Nr. topografic	Suprafața* (mp)	Observații / Referințe
A1		10.000	Sector cadastral:22 Teren neimprejmuit;

B. Partea II. Proprietari și acte

Inscrieri privitoare la dreptul de proprietate și alte drepturi reale		Referințe
/		
Act Administrativ nr. 6737, din 24/01/1994 emis de CJSDPAT PRAHOVA;		
B1	Intabulare, drept de PROPRIETATE, dobandit prin Reconstituire, cota actuala 1/1, cota initiala 1/1 1) NEGOIȚĂ GHE ECATERINA	A1

C. Partea III. SARCINI .

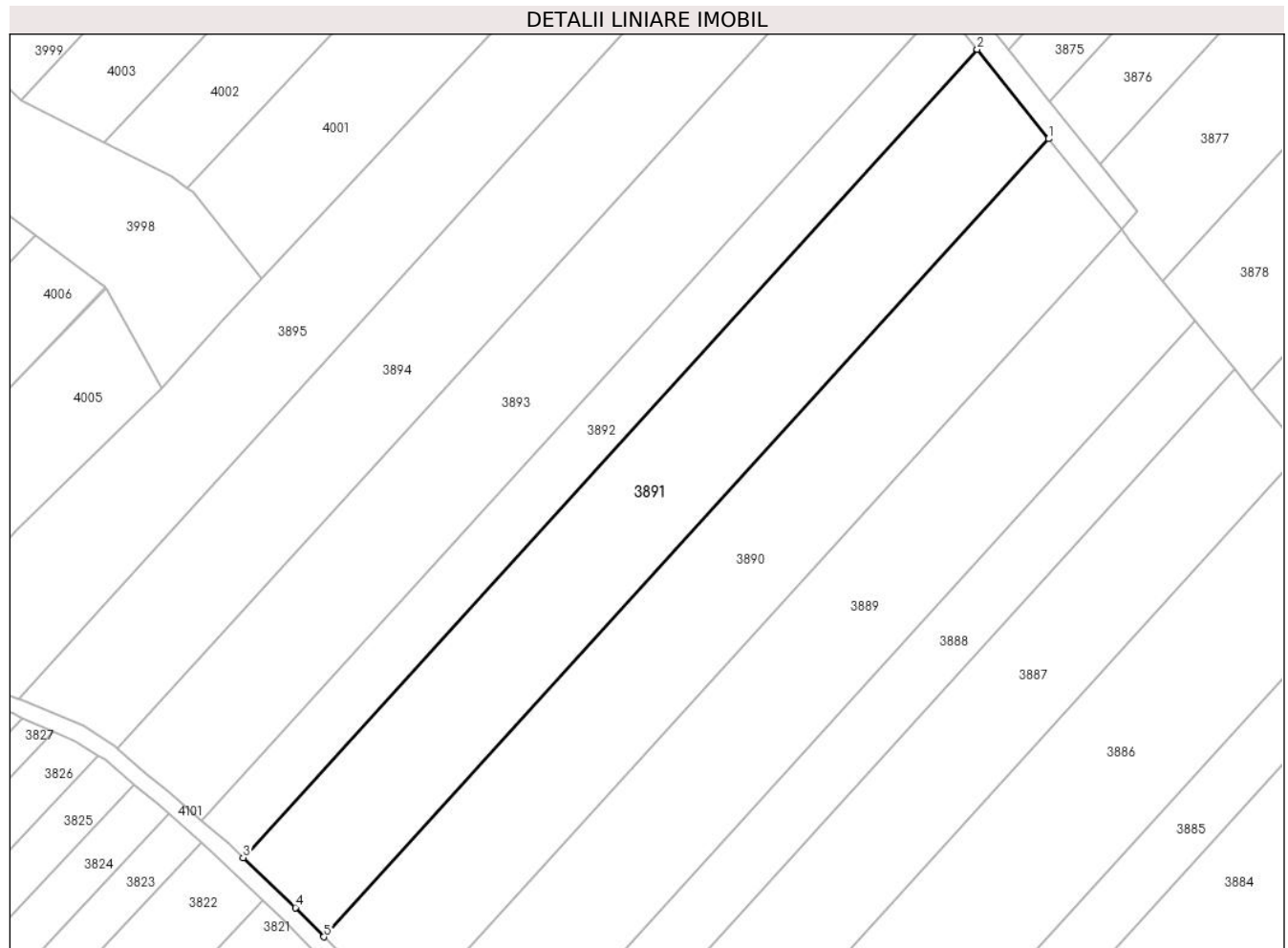
Inscrieri privind dezmembramintele dreptului de proprietate, drepturi reale de garanție și sarcini	Referințe
NU SUNT	

Anexa Nr. 1 La Partea I

Teren

Nr cadastral	Suprafața (mp)*	Observații / Referințe
	10.000	

* Suprafața este determinată în planul de proiecție Stereo 70.



Date referitoare la teren

Crt	Categorie folosință	Intra vilan	Suprafața (mp)	Tarla	Parcelă	Nr. topo	Observații / Referințe
1	padure	NU	10.000	3	415/54	-	

Lungime Segmente

1) Valorile lungimilor segmentelor sunt obținute din proiecție în plan.

Punct început	X / Y	Punct sfârșit	X / Y	Lungime segment (** (m)
1	577.379,882 391.065,858	2	577.359,46 391.091,393	32.697
2	577.359,46 391.091,393	3	577.149,692 390.860,682	311.818
3	577.149,692 390.860,682	4	577.164,613 390.846,442	20.626
4	577.164,613 390.846,442	5	577.172,775 390.838,073	11.69
5	577.172,775 390.838,073	1	577.379,882 391.065,858	307.862

**** Lungimile segmentelor sunt determinate în planul de proiecție Stereo 70 și sunt rotunjite la 1 milimetru.**

***** Distanța dintre puncte este formată din segmente cumulate ce sunt mai mici decât valoarea 1 milimetru.**

**DATE DESPRE IMOBILUL NR. 3892**

Oficiul de Cadastru și Publicitate Imobiliară PRAHOVA
Biroul de Cadastru și Publicitate Imobiliară Ploiești

A. Partea I. Descrierea imobilului

TEREN Extravilan

Adresa: Jud. Prahova

Nr. Crt	Nr cadastral Nr. topografic	Suprafața* (mp)	Observații / Referințe
A1		5.000	Sector cadastral:22 Teren neimprejmuit;

B. Partea II. Proprietari și acte

Inscrieri privitoare la dreptul de proprietate și alte drepturi reale		Referințe
/		
Act Administrativ nr. 46394, din 26/09/1996 emis de CJSDPAT PRAHOVA;		
B1	Intabulare, drept de PROPRIETATE, dobandit prin Reconstituire, cota actuala 1/1, cota initiala 1/1	A1
	1) MIRICIOIU MARIA 2) PĂTRAȘCU DUMITRU 3) GHIȚĂ I ELENA 4) STOICA I GHEORGHE	

C. Partea III. SARCINI .

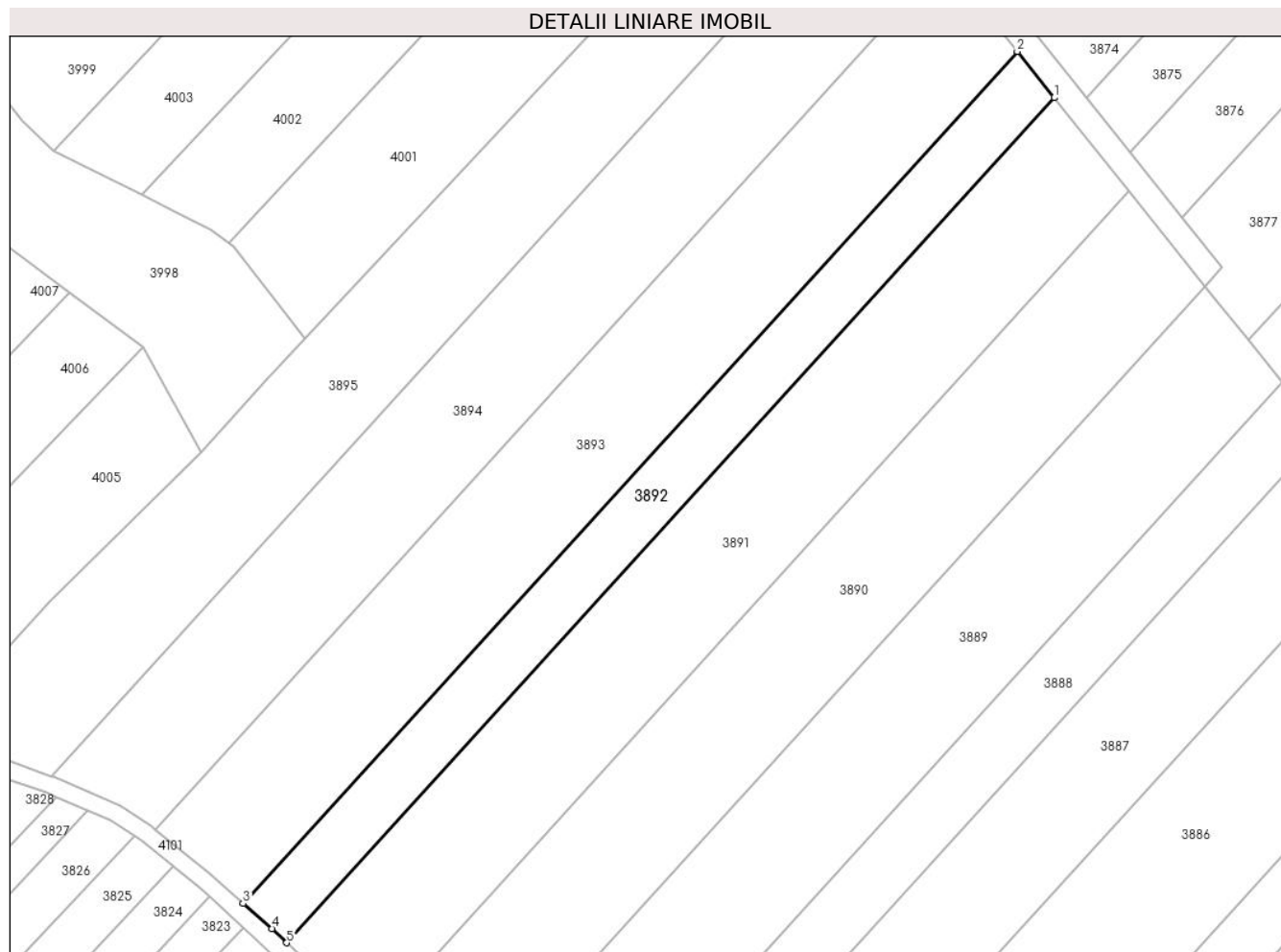
Inscrieri privind dezmembramintele dreptului de proprietate, drepturi reale de garanție și sarcini	Referințe
NU SUNT	

Anexa Nr. 1 La Partea I

Teren

Nr cadastral	Suprafața (mp)*	Observații / Referințe
	5.000	

* Suprafața este determinată în planul de proiecție Stereo 70.



Date referitoare la teren

Crt	Categorie folosință	Intra vilan	Suprafața (mp)	Tarla	Parcelă	Nr. topo	Observații / Referințe
1	padure	NU	5.000	3	415/53	-	

Lungime Segmente

1) Valorile lungimilor segmentelor sunt obținute din proiecție în plan.

Punct început	X / Y	Punct sfârșit	X / Y	Lungime segment (** (m)
1	577.359,46 391.091,393	2	577.349,357 391.104,025	16.175
2	577.349,357 391.104,025	3	577.137,822 390.871,369	314.445
3	577.137,822 390.871,369	4	577.145,634 390.864,555	10.366
4	577.145,634 390.864,555	5	577.149,692 390.860,682	5.61
5	577.149,692 390.860,682	1	577.359,46 391.091,393	311.818

**** Lungimile segmentelor sunt determinate în planul de proiecție Stereo 70 și sunt rotunjite la 1 milimetru.**

***** Distanța dintre puncte este formată din segmente cumulate ce sunt mai mici decât valoarea 1 milimetru.**

**DATE DESPRE IMOBILUL NR. 3893**

Oficiul de Cadastru și Publicitate Imobiliară PRAHOVA
Biroul de Cadastru și Publicitate Imobiliară Ploiești

A. Partea I. Descrierea imobilului

TEREN Extravilan

Adresa: Jud. Prahova

Nr. Crt	Nr cadastral Nr. topografic	Suprafața* (mp)	Observații / Referințe
A1		10.000	Sector cadastral:22 Teren neimprejmuit;

B. Partea II. Proprietari și acte

Inscrieri privitoare la dreptul de proprietate și alte drepturi reale		Referințe
/		
Act Administrativ nr. 52666, din 16/04/1996 emis de CJSDPAT PRAHOVA;		
B1	Intabulare, drept de PROPRIETATE, dobandit prin Reconstituire, cota actuala 1/1, cota initiala 1/1	A1
	1) TUDOR F DOBRE 2) NICOLAE F GHERGHINA 3) BOBE F FILIP 4) COSTACHE F IOANA	

C. Partea III. SARCINI .

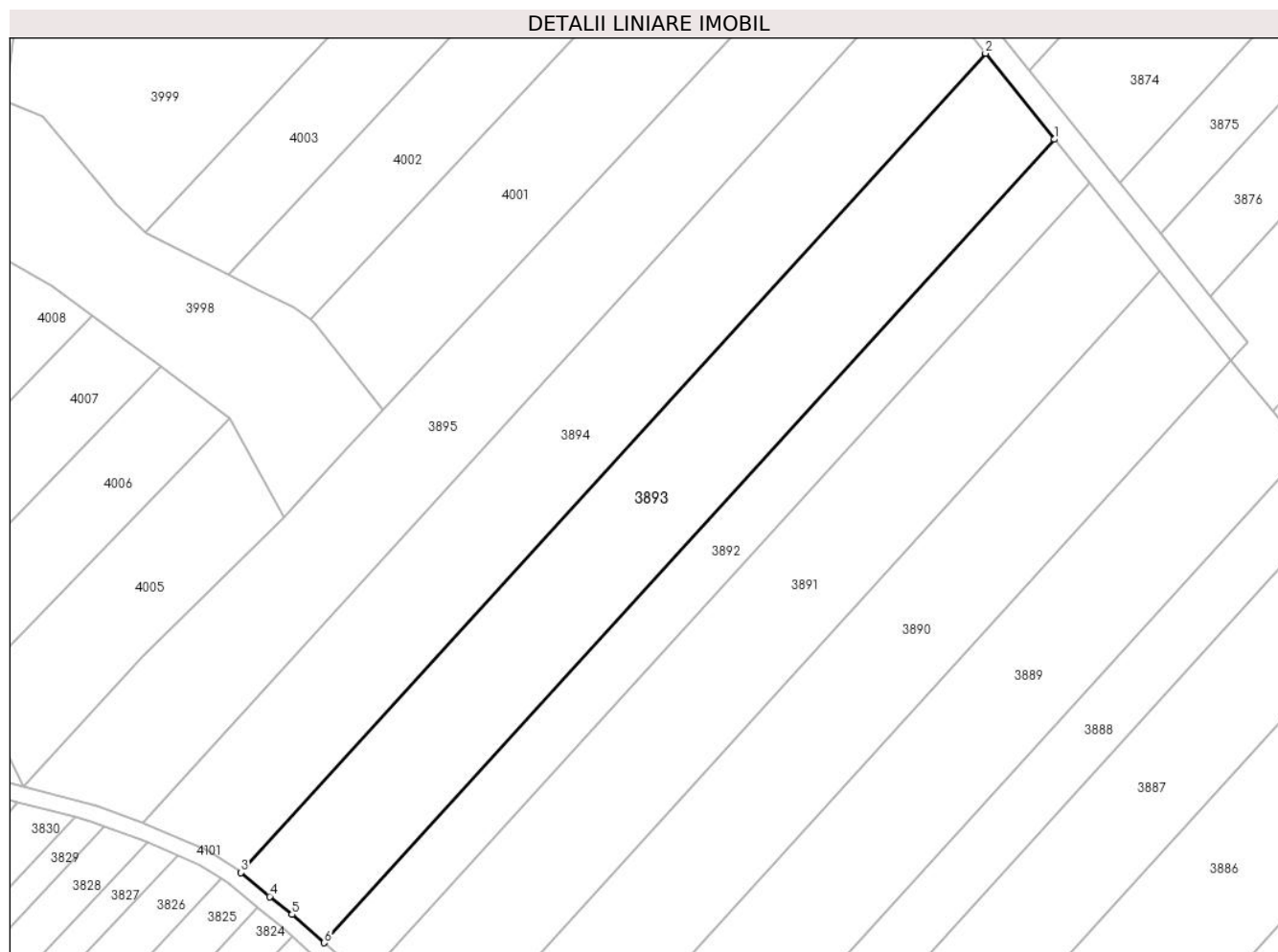
Inscrieri privind dezmembramintele dreptului de proprietate, drepturi reale de garanție și sarcini	Referințe
NU SUNT	

Anexa Nr. 1 La Partea I

Teren

Nr cadastral	Suprafața (mp)*	Observații / Referințe
	10.000	

* Suprafața este determinată în planul de proiecție Stereo 70.



Date referitoare la teren

Crt	Categorie folosință	Intravilan	Suprafața (mp)	Tarla	Parcelă	Nr. topo	Observații / Referințe
1	padure	NU	10.000	3	415/52	-	

Lungime Segmente

1) Valorile lungimilor segmentelor sunt obținute din proiecție în plan.

Punct început	X / Y	Punct sfârșit	X / Y	Lungime segment (** (m)
1	577.349,357 391.104,025	2	577.329,434 391.128,936	31.898
2	577.329,434 391.128,936	3	577.113,713 390.891,678	320.666
3	577.113,713 390.891,678	4	577.122,027 390.884,774	10.807
4	577.122,027 390.884,774	5	577.128,448 390.879,544	8.281
5	577.128,448 390.879,544	6	577.137,822 390.871,369	12.438

Punct început	X / Y	Punct sfârșit	X / Y	Lungime segment (** (m)
6	577.137,822 390.871,369	1	577.349,357 391.104,025	314.445

** Lungimile segmentelor sunt determinate în planul de proiecție Stereo 70 și sunt rotunjite la 1 milimetru.

*** Distanța dintre puncte este formată din segmente cumulate ce sunt mai mici decât valoarea 1 milimetru.

**DATE DESPRE IMOBILUL NR. 3894**

Oficiul de Cadastru și Publicitate Imobiliară PRAHOVA
Biroul de Cadastru și Publicitate Imobiliară Ploiești

A. Partea I. Descrierea imobilului

TEREN Extravilan

Adresa: Jud. Prahova

Nr. Crt	Nr cadastral Nr. topografic	Suprafața* (mp)	Observații / Referințe
A1		10.000	Sector cadastral:22 Teren neimprejmuit;

B. Partea II. Proprietari și acte

Inscrieri privitoare la dreptul de proprietate și alte drepturi reale		Referințe
/		
Act Administrativ nr. 52697, din 05/06/1996 emis de CJSDPAT PRAHOVA;		
B1	Intabulare, drept de PROPRIETATE, dobandit prin Reconstituire, cota actuala 1/1, cota initiala 1/1	A1
	1) APOSTOL R GHEORGHE 2) NEAGU VASILICA 3) APOSTOL I GHEORGHE 4) NAGHY MARIA	

C. Partea III. SARCINI .

Inscrieri privind dezmembramintele dreptului de proprietate, drepturi reale de garanție și sarcini	Referințe
NU SUNT	

Anexa Nr. 1 La Partea I

Teren

Nr cadastral	Suprafața (mp)*	Observații / Referințe
	10.000	

* Suprafața este determinată în planul de proiecție Stereo 70.

DETALII LINIARE IMOBIL



Date referitoare la teren

Crt	Categorie folosință	Intravilan	Suprafața (mp)	Tarla	Parcelă	Nr. topo	Observații / Referințe
1	padure	NU	10.000	3	415/51	-	

Lungime Segmente

1) Valorile lungimilor segmentelor sunt obținute din proiecție în plan.

Punct început	X / Y	Punct sfârșit	X / Y	Lungime segment (** (m)
1	577.329,434 391.128,936	2	577.310,063 391.153,156	31.014
2	577.310,063 391.153,156	3	577.085,426 390.906,091	333.92
3	577.085,426 390.906,091	4	577.085,873 390.905,927	0.476
4	577.085,873 390.905,927	5	577.104,07 390.898,203	19.768
5	577.104,07 390.898,203	6	577.112,869 390.892,379	10.552

Punct început	X / Y	Punct sfârșit	X / Y	Lungime segment (** (m)
6	577.112,869 390.892,379	7	577.113,713 390.891,678	1.097
7	577.113,713 390.891,678	1	577.329,434 391.128,936	320.666

** Lungimile segmentelor sunt determinate în planul de proiecție Stereo 70 și sunt rotunjite la 1 milimetru.

*** Distanța dintre puncte este formată din segmente cumulate ce sunt mai mici decât valoarea 1 milimetru.

**DATE DESPRE IMOBILUL NR. 3895**

Oficiul de Cadastru și Publicitate Imobiliară PRAHOVA
Biroul de Cadastru și Publicitate Imobiliară Ploiești

A. Partea I. Descrierea imobilului

TEREN Extravilan

Adresa: Jud. Prahova

Nr. Crt	Nr cadastral Nr. topografic	Suprafața* (mp)	Observații / Referințe
A1		10.000	Sector cadastral:22 Teren neimprejmit;

B. Partea II. Proprietari și acte

Inscrieri privitoare la dreptul de proprietate și alte drepturi reale		Referințe
/		
Act Administrativ nr. 46272, din 29/11/1995 emis de CJSDPAT PRAHOVA;		
B1	Intabulare, drept de PROPRIETATE, dobandit prin Reconstituire, cota actuala 1/1, cota initiala 1/1	A1
	1) NITA P STELIANA 2) NICOLAE P NICOLAE 3) NICOLAE P CONSTANTIN 4) NICOLAE P GHEORGHE 5) MANU P ELENA 6) NICOLAE GHE MARIA 7) ILIE P DUMITRU 8) IORGA P MARIA	

C. Partea III. SARCINI .

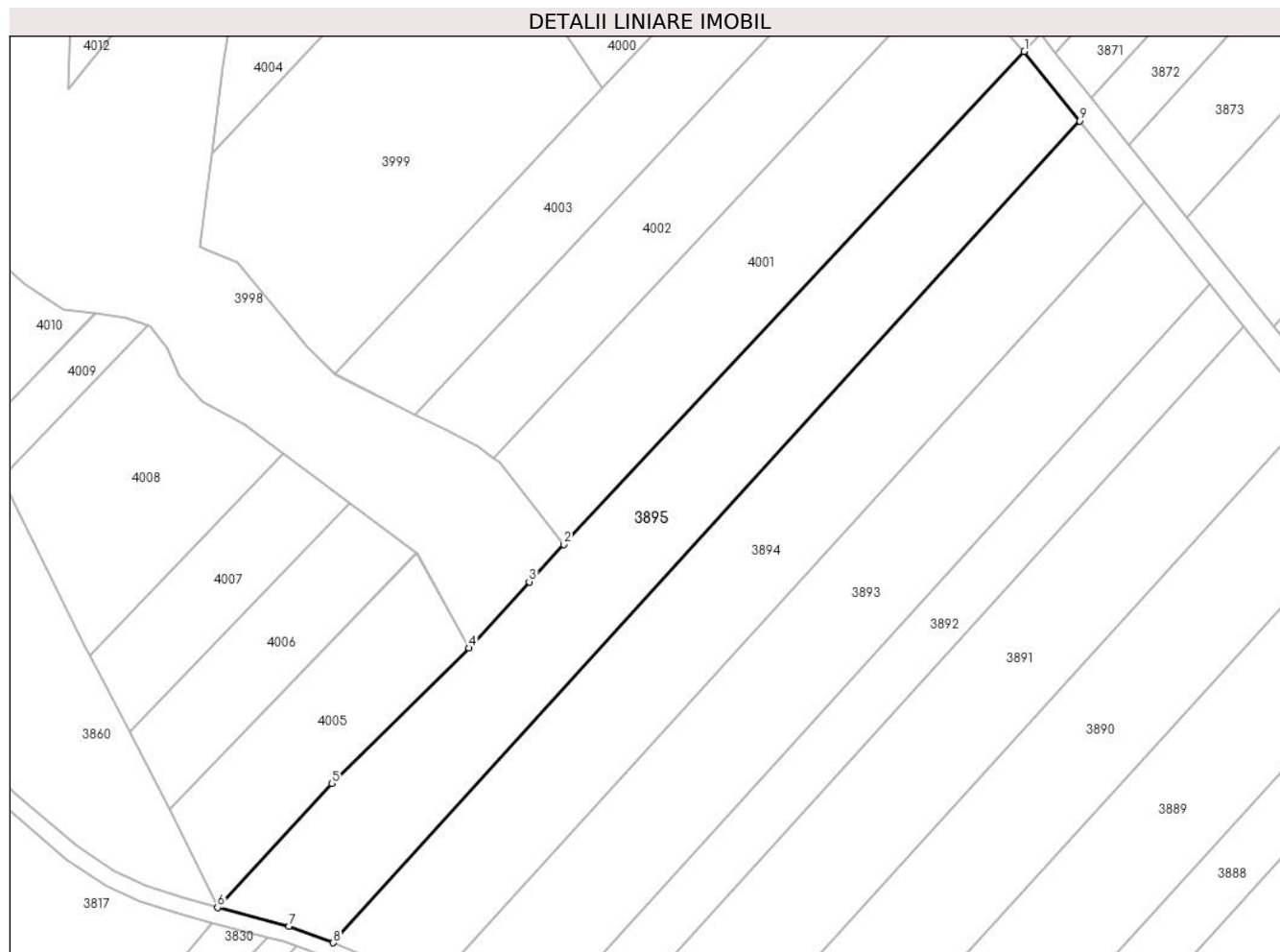
Inscrieri privind dezmembramintele dreptului de proprietate, drepturi reale de garanție și sarcini	Referințe
NU SUNT	

Anexa Nr. 1 La Partea I

Teren

Nr cadastral	Suprafața (mp)*	Observații / Referințe
	10.000	

* Suprafața este determinată în planul de proiecție Stereo 70.



Date referitoare la teren

Crt	Categorie folosință	Intravilan	Suprafața (mp)	Tarla	Parcelă	Nr. topo	Observații / Referințe
1	padure	NU	10.000	3	415/50	-	

Lungime Segmente

1) Valorile lungimilor segmentelor sunt obținute din proiecție în plan.

Punct început	X / Y	Punct sfârșit	X / Y	Lungime segment (** (m)
1	577.293,379 391.174,016	2	577.154,818 391.025,774	202.916
2	577.154,818 391.025,774	3	577.144,352 391.014,577	15.327
3	577.144,352 391.014,577	4	577.126,273 390.994,667	26.893
4	577.126,273 390.994,667	5	577.084,963 390.954,014	57.958
5	577.084,963 390.954,014	6	577.050,621 390.916,673	50.732

Punct început	X / Y	Punct sfârșit	X / Y	Lungime segment (** (m)
6	577.050,621 390.916,673	7	577.072,09 390.910,998	22.206
7	577.072,09 390.910,998	8	577.085,426 390.906,091	14.21
8	577.085,426 390.906,091	9	577.310,063 391.153,156	333.92
9	577.310,063 391.153,156	1	577.293,379 391.174,016	26.711

** Lungimile segmentelor sunt determinate în planul de proiecție Stereo 70 și sunt rotunjite la 1 milimetru.

*** Distanța dintre puncte este formată din segmente cumulate ce sunt mai mici decât valoarea 1 milimetru.

**DATE DESPRE IMOBILUL NR. 3896**

Oficiul de Cadastru și Publicitate Imobiliară PRAHOVA
Biroul de Cadastru și Publicitate Imobiliară Ploiești

A. Partea I. Descrierea imobilului

TEREN Extravilan

Adresa: Jud. Prahova

Nr. Crt	Nr cadastral Nr. topografic	Suprafața* (mp)	Observații / Referințe
A1		759	Sector cadastral:22 Teren neimprejmut;

B. Partea II. Proprietari și acte

Inscrieri privitoare la dreptul de proprietate și alte drepturi reale		Referințe
/		
Act Normativ nr. 7, din 13/03/1996 emis de PARLAMENTUL ROMANIEI;		
B1	Inscrierea posesiei, drept de PROPRIETATE, dobandit prin Lege, cota actuala 1/1, cota initiala 1/1 1) NEIDENTIFICAT NEIDENTIFICAT	A1
Act Normativ nr. 7, din 13/03/1996 emis de PARLAMENTUL ROMANIEI (art.13 alin.14);		
B2	Se noteaza mentiunea de proprietar neidentificat, rezerva comisiei locale de fond funciar.	A1

C. Partea III. SARCINI .

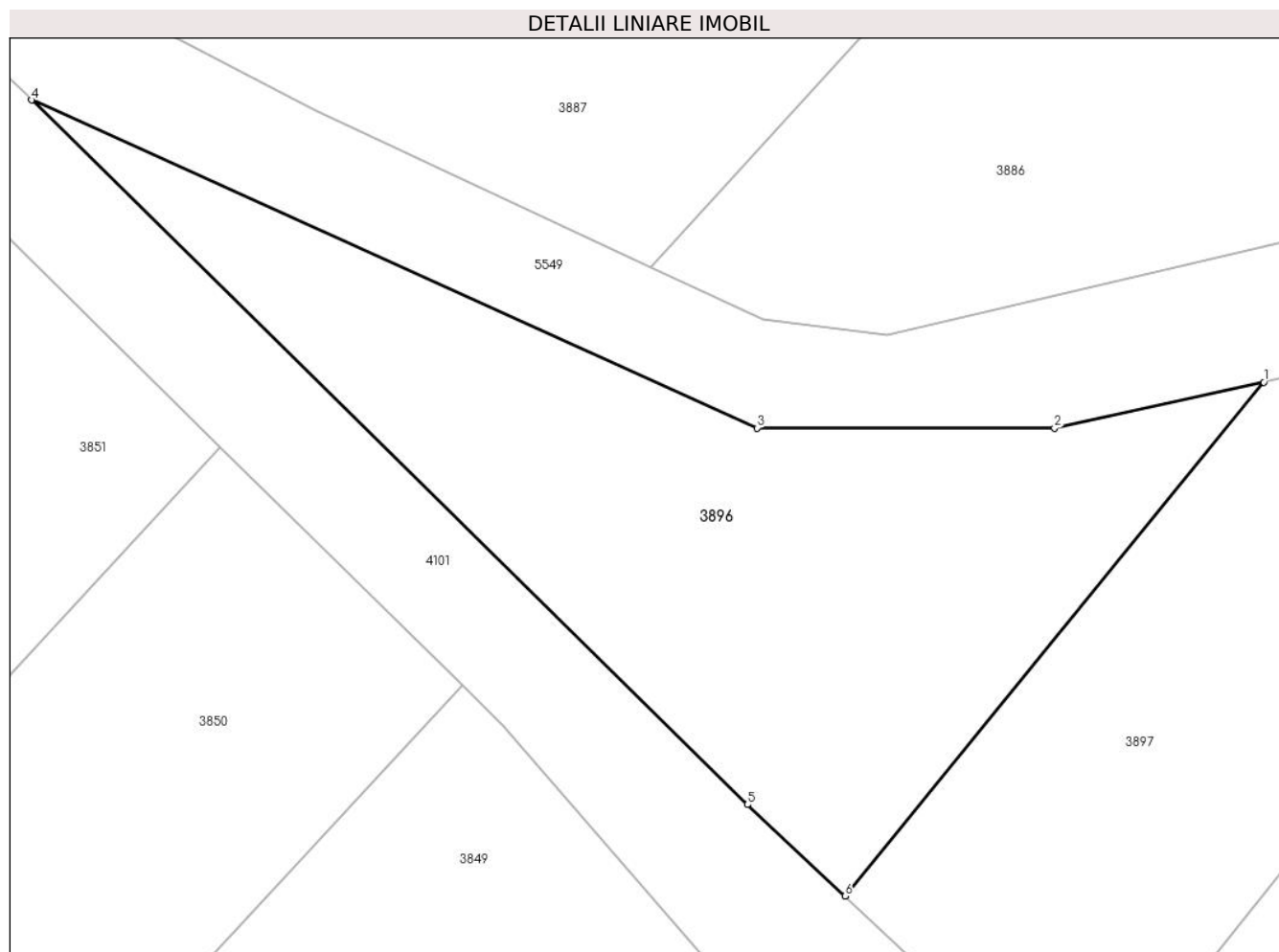
Inscrieri privind dezmembramintele dreptului de proprietate, drepturi reale de garanție și sarcini	Referințe
NU SUNT	

Anexa Nr. 1 La Partea I

Teren

Nr cadastral	Suprafața (mp)*	Observații / Referințe
	759	

* Suprafața este determinată în planul de proiecție Stereo 70.



Date referitoare la teren

Crt	Categorie folosință	Intra vilan	Suprafața (mp)	Tarla	Parcelă	Nr. topo	Observații / Referințe
1	padure	NU	759	3	416	-	

Lungime Segmente

1) Valorile lungimilor segmentelor sunt obținute din proiecție în plan.

Punct început	X / Y	Punct sfârșit	X / Y	Lungime segment (** (m)
1	577.299,106 390.766,484	2	577.288,02 390.764,06	11.348
2	577.288,02 390.764,06	3	577.272,269 390.764,06	15.751
3	577.272,269 390.764,06	4	577.233,842 390.781,422	42.167
4	577.233,842 390.781,422	5	577.271,751 390.744,124	53.181
5	577.271,751 390.744,124	6	577.276,928 390.739,288	7.084

Punct început	X / Y	Punct sfârșit	X / Y	Lungime segment (** (m)
6	577.276,928 390.739,288	1	577.299,106 390.766,484	35.093

** Lungimile segmentelor sunt determinate în planul de proiecție Stereo 70 și sunt rotunjite la 1 milimetru.

*** Distanța dintre puncte este formată din segmente cumulate ce sunt mai mici decât valoarea 1 milimetru.

**DATE DESPRE IMOBILUL NR. 3897**

Oficiul de Cadastru și Publicitate Imobiliară PRAHOVA
Biroul de Cadastru și Publicitate Imobiliară Ploiești

A. Partea I. Descrierea imobilului

TEREN Intravilan

Nr. CF vechi:227
Nr. cadastral vechi:336

Adresa: Loc. Cocosesti, Jud. Prahova

Nr. Crt	Nr cadastral Nr. topografic	Suprafața* (mp)	Observații / Referințe
A1	25571	Din acte: 600 Masurata: 786	Sector cadastral:22 Teren neimprejmuț;

B. Partea II. Proprietari și acte

Inscrieri privitoare la dreptul de proprietate și alte drepturi reale	Referințe
8080 / 21/01/2022	
Act Administrativ nr. 342, din 10/01/2022 emis de Primaria Comunei Paulesti (act notarial nr 4069 din 28.03.2016, emis de NP BARBU FLOAREA;act administrativ nr 7737 din 21.01.2022, emis de OCPI PRAHOVA; act administrativ nr seria CY nr. 553359 din 22.04.2021, emis de Consiliul Local Sectorului 2;act administrativ nr 2637 din 11.08.2021, emis de Primaria Comunei Paulesti;act administrativ nr 165 din 16.12.2021, emis de Consiliul Local al Primariei Paulesti);	
B7	se actualizeaza informatiile cadastrale in sensul schimbarii grupei de destinatie a terenului din "extravilan" in "intravilan" conform documentatiei tehnice avizate
17903 / 11/02/2022	
Act Notarial nr. 392, din 10/02/2022 emis de NP Dan Oliviu Vasilica;	
B10	Intabulare, drept de PROPRIETATEcumparare ca bun comun, dobandit prin Conventie, cota actuala 1/1, cota initiala 1/1
	1) GERA MIHAIL 2) GERA LUIZA

C. Partea III. SARCINI .

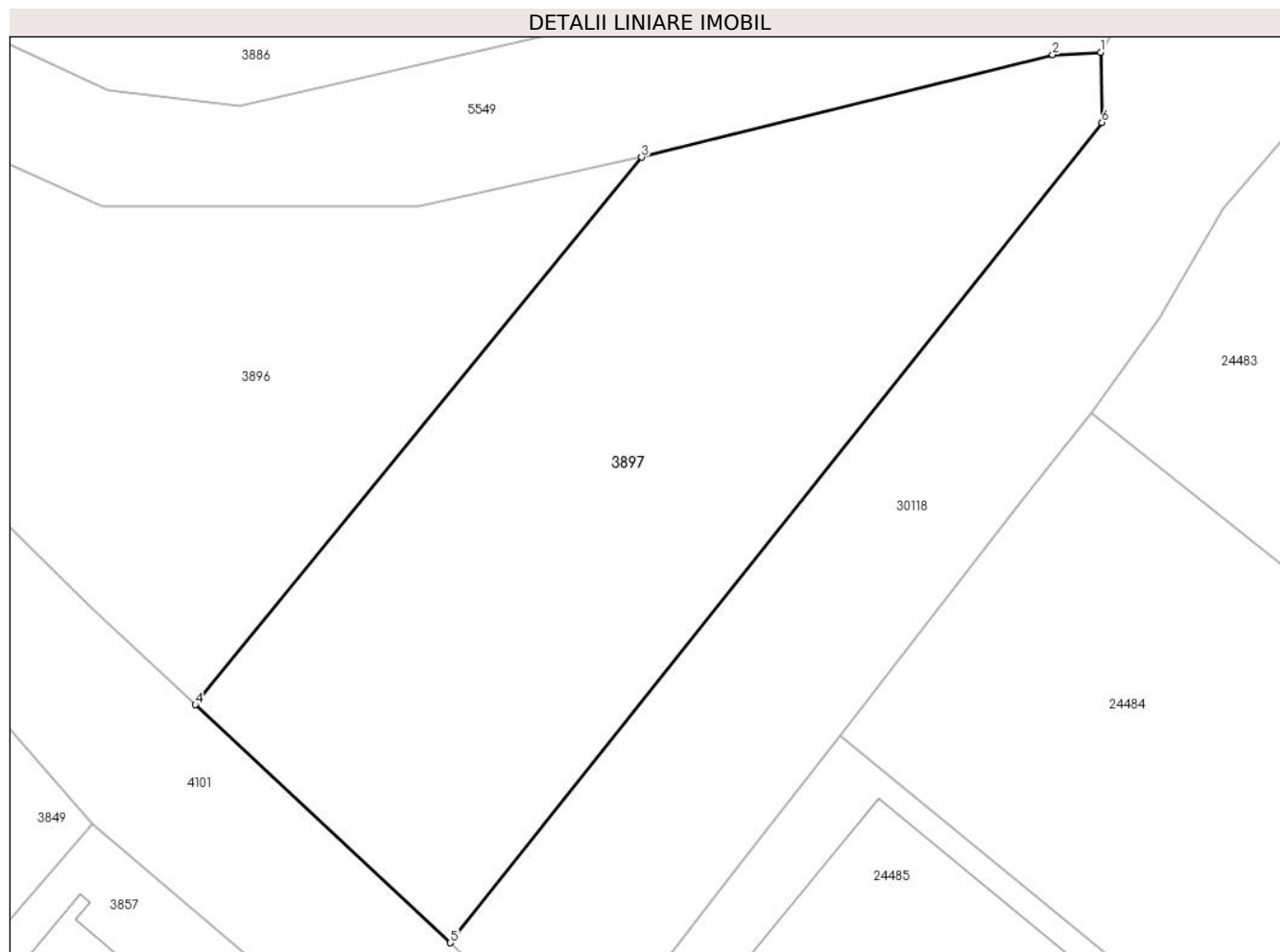
Inscrieri privind dezmembramintele dreptului de proprietate, drepturi reale de garanție și sarcini	Referințe
NU SUNT	

Anexa Nr. 1 La Partea I

Teren

Nr cadastral	Suprafața (mp)*	Observații / Referințe
25571	Din acte: 600 Masurata: 786	

* Suprafața este determinată în planul de proiecție Stereo 70.



Date referitoare la teren

Crt	Categorie folosință	Intra vilan	Suprafața (mp)	Tarla	Parcelă	Nr. topo	Observații / Referințe
1	arabil	DA	786	3	416	-	

Lungime Segmente

1) Valorile lungimilor segmentelor sunt obținute din proiecție în plan.

Punct început	X / Y	Punct sfârșit	X / Y	Lungime segment (** (m)
1	577.321,914 390.771,698	2	577.319,532 390.771,581	2.385
2	577.319,532 390.771,581	3	577.299,106 390.766,484	21.052
3	577.299,106 390.766,484	4	577.276,928 390.739,288	35.093
4	577.276,928 390.739,288	5	577.289,591 390.727,458	17.329
5	577.289,591 390.727,458	6	577.321,977 390.768,216	52.058

Punct început	X / Y	Punct sfârșit	X / Y	Lungime segment (** (m)
6	577.321,977 390.768,216	1	577.321,914 390.771,698	3.483

** Lungimile segmentelor sunt determinate în planul de proiecție Stereo 70 și sunt rotunjite la 1 milimetru.

*** Distanța dintre puncte este formată din segmente cumulate ce sunt mai mici decât valoarea 1 milimetru.

**DATE DESPRE IMOBILUL NR. 3898**

Oficiul de Cadastru și Publicitate Imobiliară PRAHOVA
Biroul de Cadastru și Publicitate Imobiliară Ploiești

A. Partea I. Descrierea imobilului

TEREN Extravilan

Adresa: Jud. Prahova

Nr. Crt	Nr cadastral Nr. topografic	Suprafața* (mp)	Observații / Referințe
A1		1.500	Sector cadastral:22 Teren neimprejmuit;

B. Partea II. Proprietari și acte

Inscrieri privitoare la dreptul de proprietate și alte drepturi reale		Referințe
/		
Act Administrativ nr. 21010, din 14/07/1994 emis de CJSDPAT PRAHOVA;		
B1	Intabulare, drept de PROPRIETATE, dobandit prin Reconstituire, cota actuala 1/1, cota initiala 1/1 1) MATEI VASILE	A1

C. Partea III. SARCINI .

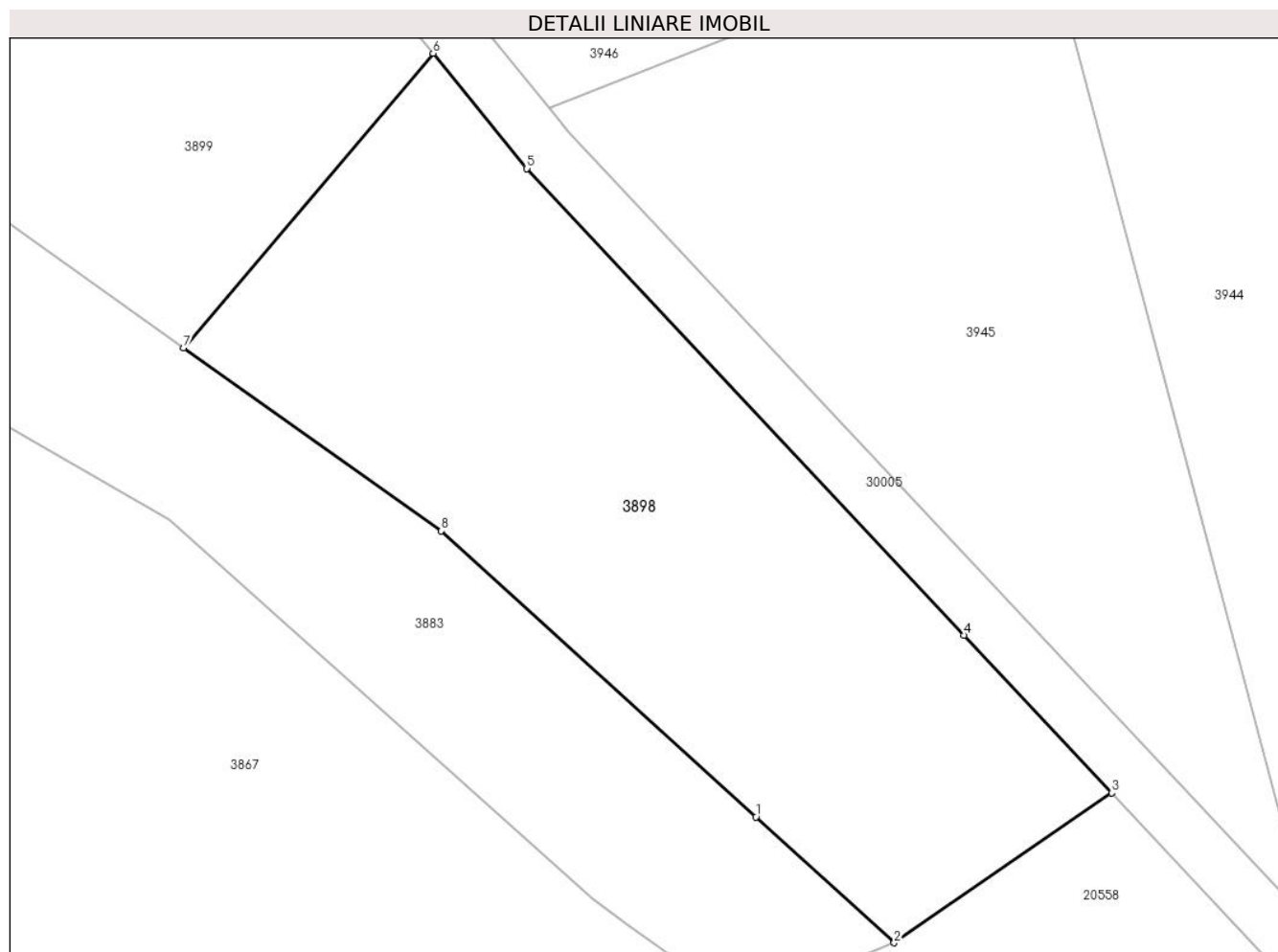
Inscrieri privind dezmembramintele dreptului de proprietate, drepturi reale de garanție și sarcini	Referințe
NU SUNT	

Anexa Nr. 1 La Partea I

Teren

Nr cadastral	Suprafața (mp)*	Observații / Referințe
	1.500	

* Suprafața este determinată în planul de proiecție Stereo 70.



Date referitoare la teren

Crt	Categorie folosință	Intra vilan	Suprafața (mp)	Tarla	Parcelă	Nr. topo	Observații / Referințe
1	arabil	NU	1.225	3	413/17	-	
2	arabil	NU	275	3	413/17	-	

Lungime Segmente

1) Valorile lungimilor segmentelor sunt obținute din proiecție în plan.

Punct început	X / Y	Punct sfârșit	X / Y	Lungime segment (** (m)
1	577.846,509 390.871,168	2	577.856,386 390.862,193	13.346
2	577.856,386 390.862,193	3	577.871,932 390.872,885	18.868
3	577.871,932 390.872,885	4	577.861,378 390.884,145	15.433
4	577.861,378 390.884,145	5	577.830,15 390.917,464	45.666

Punct început	X / Y	Punct sfârșit	X / Y	Lungime segment (** (m)
5	577.830,15 390.917,464	6	577.823,452 390.925,689	10.607
6	577.823,452 390.925,689	7	577.805,625 390.904,67	27.561
7	577.805,625 390.904,67	8	577.824,041 390.891,585	22.591
8	577.824,041 390.891,585	1	577.846,509 390.871,168	30.359

** Lungimile segmentelor sunt determinate în planul de proiecție Stereo 70 și sunt rotunjite la 1 milimetru.

*** Distanța dintre puncte este formată din segmente cumulate ce sunt mai mici decât valoarea 1 milimetru.

**DATE DESPRE IMOBILUL NR. 3899**

Oficiul de Cadastru și Publicitate Imobiliară PRAHOVA
Biroul de Cadastru și Publicitate Imobiliară Ploiești

A. Partea I. Descrierea imobilului

TEREN Extravilan

Adresa: Jud. Prahova

Nr. Crt	Nr cadastral Nr. topografic	Suprafața* (mp)	Observații / Referințe
A1		1.900	Sector cadastral:22 Teren neimprejmuit;

B. Partea II. Proprietari și acte

Inscrieri privitoare la dreptul de proprietate și alte drepturi reale		Referințe
/		
Act Administrativ nr. 2076, din 15/02/1993 emis de CJSDPAT PRAHOVA;		
B1	Intabulare, drept de PROPRIETATE, dobandit prin Reconstituire, cota actuala 1/1, cota initiala 1/1 1) VASILE GH VASILE	A1

C. Partea III. SARCINI .

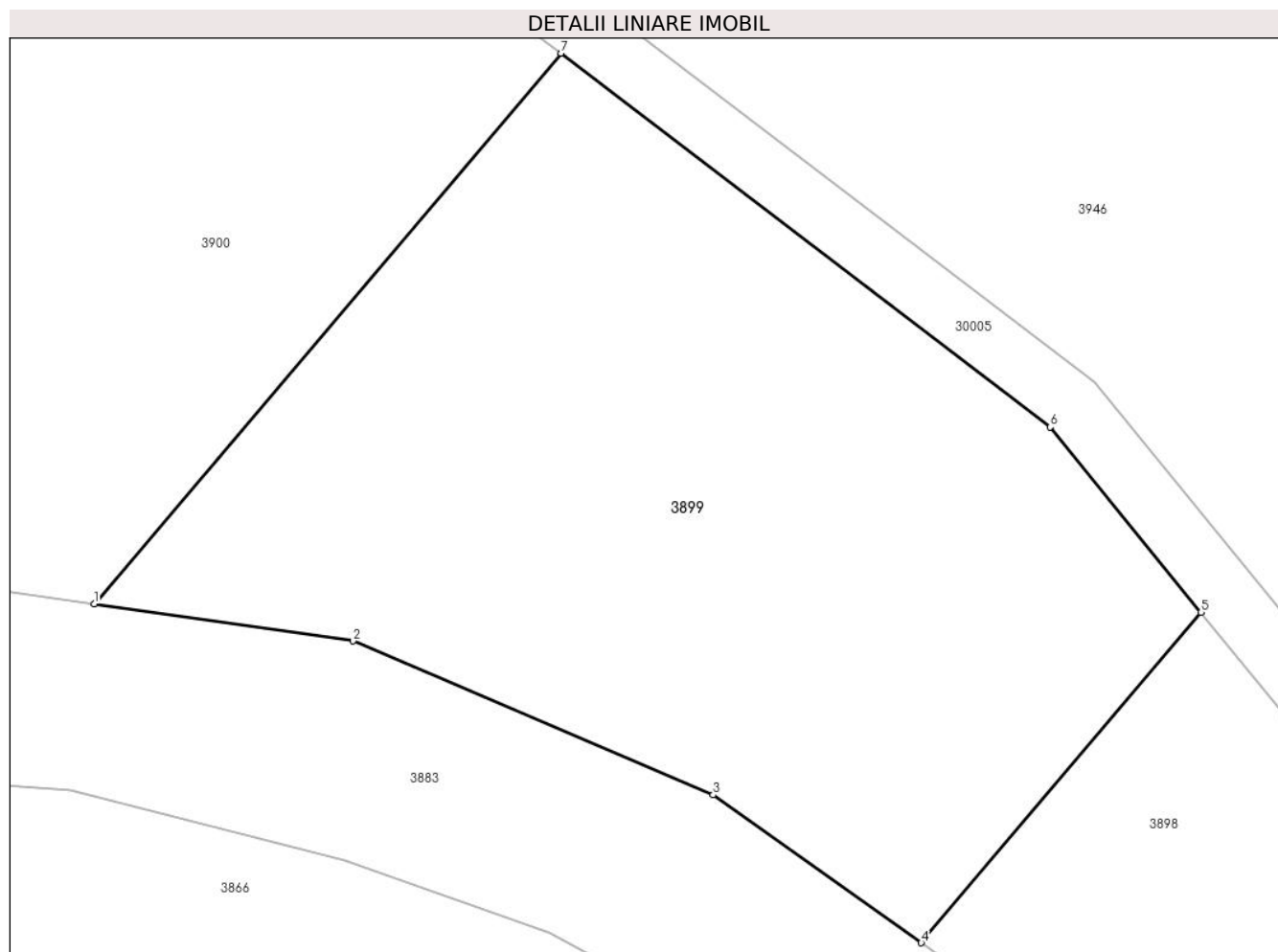
Inscrieri privind dezmembramintele dreptului de proprietate, drepturi reale de garanție și sarcini	Referințe
NU SUNT	

Anexa Nr. 1 La Partea I

Teren

Nr cadastral	Suprafața (mp)*	Observații / Referințe
	1.900	

* Suprafața este determinată în planul de proiecție Stereo 70.



Date referitoare la teren

Crt	Categorie folosință	Intravilan	Suprafața (mp)	Tarla	Parcelă	Nr. topo	Observații / Referințe
1	faneata	NU	1.900	3	413/16	-	

Lungime Segmente

1) Valorile lungimilor segmentelor sunt obținute din proiecție în plan.

Punct început	X / Y	Punct sfârșit	X / Y	Lungime segment (** (m)
1	577.752,956 390.926,235	2	577.769,428 390.923,878	16.64
2	577.769,428 390.923,878	3	577.792,375 390.914,084	24.95
3	577.792,375 390.914,084	4	577.805,625 390.904,67	16.254
4	577.805,625 390.904,67	5	577.823,452 390.925,689	27.561
5	577.823,452 390.925,689	6	577.813,845 390.937,487	15.215

Punct început	X / Y	Punct sfârșit	X / Y	Lungime segment (** (m)
6	577.813,845 390.937,487	7	577.782,677 390.961,279	39.211
7	577.782,677 390.961,279	1	577.752,956 390.926,235	45.95

** Lungimile segmentelor sunt determinate în planul de proiecție Stereo 70 și sunt rotunjite la 1 milimetru.

*** Distanța dintre puncte este formată din segmente cumulate ce sunt mai mici decât valoarea 1 milimetru.

**DATE DESPRE IMOBILUL NR. 3900**

Oficiul de Cadastru și Publicitate Imobiliară PRAHOVA
Biroul de Cadastru și Publicitate Imobiliară Ploiești

A. Partea I. Descrierea imobilului

TEREN Extravilan

Adresa: Jud. Prahova

Nr. Crt	Nr cadastral Nr. topografic	Suprafața* (mp)	Observații / Referințe
A1		2.675	Sector cadastral:22 Teren neimprejmuit;

B. Partea II. Proprietari și acte

Inscrieri privitoare la dreptul de proprietate și alte drepturi reale		Referințe
/		
Act Notarial nr. 86, din 09/07/2004 emis de NP NECULAE AURELIAN;		
B1	Intabulare, drept de PROPRIETATE, cu titlu de moștenire, dobandit prin Succesiune, cota actuala 1/1, cota initiala 1/1 1) CONSTANTIN GEORGETA	A1

C. Partea III. SARCINI .

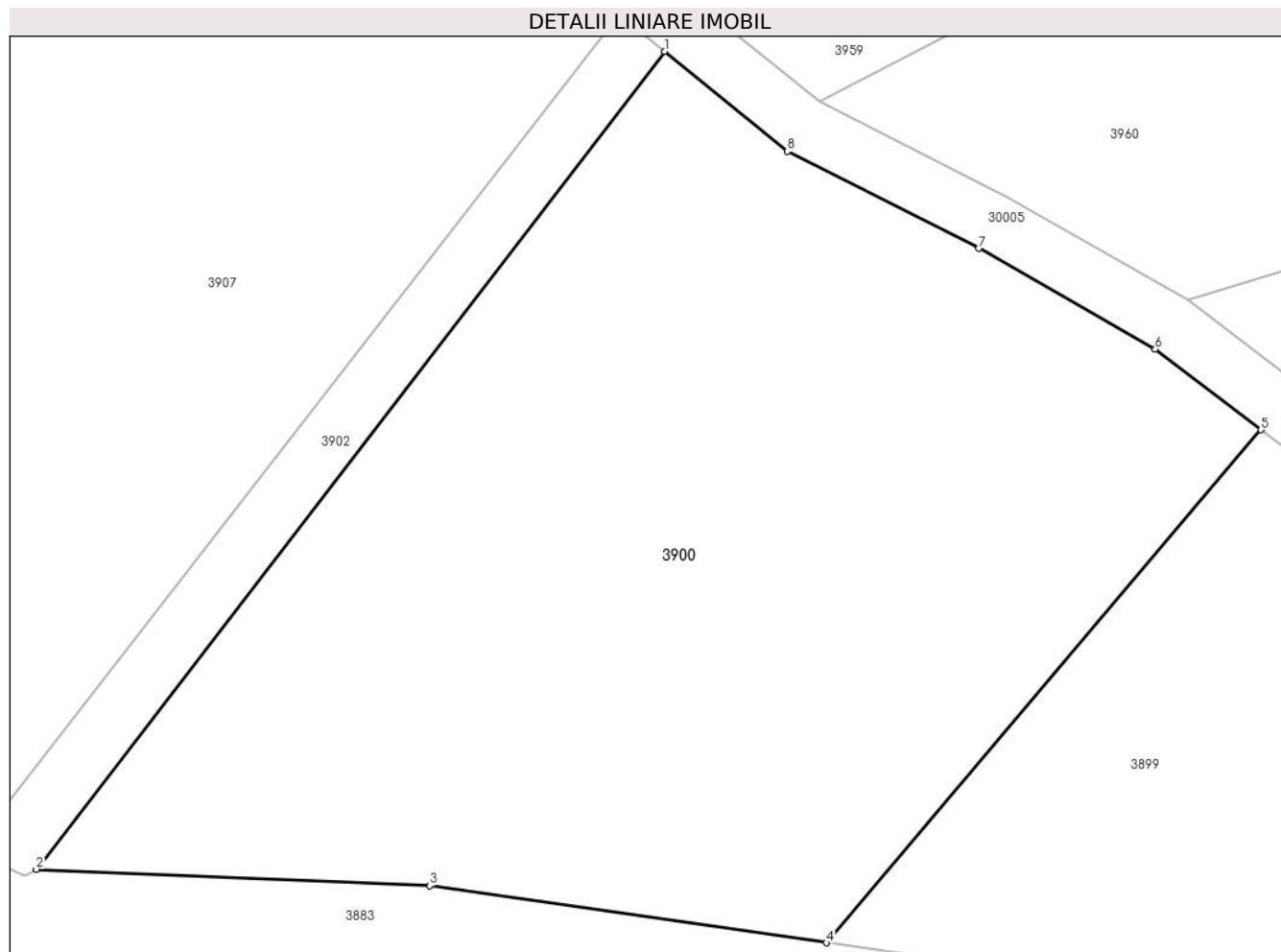
Inscrieri privind dezmembramintele dreptului de proprietate, drepturi reale de garanție și sarcini	Referințe
NU SUNT	

Anexa Nr. 1 La Partea I

Teren

Nr cadastral	Suprafața (mp)*	Observații / Referințe
	2.675	

* Suprafața este determinată în planul de proiecție Stereo 70.



Date referitoare la teren

Crt	Categorie folosință	Intravilan	Suprafața (mp)	Tarla	Parcelă	Nr. topo	Observații / Referințe
1	arabil	NU	2.675	3	413/15	-	

Lungime Segmente

1) Valorile lungimilor segmentelor sunt obținute din proiecție în plan.

Punct început	X / Y	Punct sfârșit	X / Y	Lungime segment (** (m)
1	577.741,879 390.987,128	2	577.698,907 390.931,255	70.487
2	577.698,907 390.931,255	3	577.725,796 390.930,121	26.913
3	577.725,796 390.930,121	4	577.752,956 390.926,235	27.437
4	577.752,956 390.926,235	5	577.782,677 390.961,279	45.95
5	577.782,677 390.961,279	6	577.775,444 390.966,8	9.099

Punct început	X / Y	Punct sfârșit	X / Y	Lungime segment (** (m)
6	577.775,444 390.966,8	7	577.763,382 390.973,676	13.884
7	577.763,382 390.973,676	8	577.750,277 390.980,306	14.687
8	577.750,277 390.980,306	1	577.741,879 390.987,128	10.82

** Lungimile segmentelor sunt determinate în planul de proiecție Stereo 70 și sunt rotunjite la 1 milimetru.

*** Distanța dintre puncte este formată din segmente cumulate ce sunt mai mici decât valoarea 1 milimetru.

**DATE DESPRE IMOBILUL NR. 3901**

Oficiul de Cadastru și Publicitate Imobiliară PRAHOVA
Biroul de Cadastru și Publicitate Imobiliară Ploiești

A. Partea I. Descrierea imobilului

TEREN Extravilan

Adresa: Jud. Prahova

Nr. Crt	Nr cadastral Nr. topografic	Suprafața* (mp)	Observații / Referințe
A1		900	Sector cadastral:22 Teren neimprejmuit;

B. Partea II. Proprietari și acte

Inscrieri privitoare la dreptul de proprietate și alte drepturi reale		Referințe
/		
Act Administrativ nr. 1430, din 02/02/1993 emis de CJSDPAT PRAHOVA;		
B1	Intabulare, drept de PROPRIETATE, dobandit prin Reconstituire, cota actuala 1/1, cota initiala 1/1 1) TANASE ST RADU 2) PETRE ST ELENA	A1

C. Partea III. SARCINI .

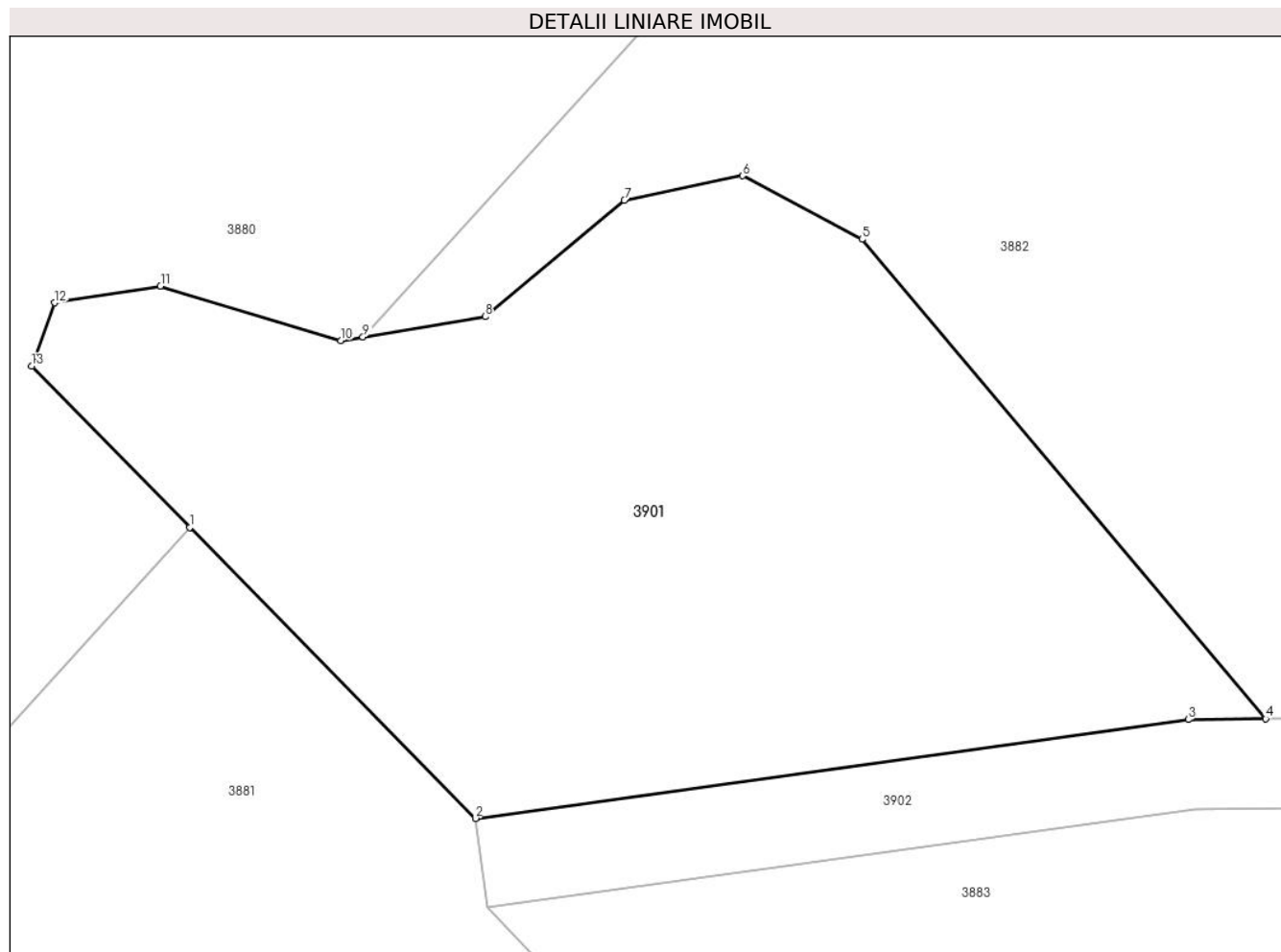
Inscrieri privind dezmembramintele dreptului de proprietate, drepturi reale de garanție și sarcini	Referințe
NU SUNT	

Anexa Nr. 1 La Partea I

Teren

Nr cadastral	Suprafața (mp)*	Observații / Referințe
	900	

* Suprafața este determinată în planul de proiecție Stereo 70.



Date referitoare la teren

Crt	Categorie folosință	Intravilan	Suprafața (mp)	Tarla	Parcelă	Nr. topo	Observații / Referințe
1	faneata	NU	900	3	413/14	-	

Lungime Segmente

1) Valorile lungimilor segmentelor sunt obținute din proiecție în plan.

Punct început	X / Y	Punct sfârșit	X / Y	Lungime segment (** (m)
1	577.541,024 390.976,658	2	577.553,84 390.963,615	18.286
2	577.553,84 390.963,615	3	577.585,828 390.968,047	32.294
3	577.585,828 390.968,047	4	577.589,305 390.968,08	3.477
4	577.589,305 390.968,08	5	577.571,187 390.989,569	28.108
5	577.571,187 390.989,569	6	577.565,827 390.992,414	6.068

Punct început	X / Y	Punct sfârșit	X / Y	Lungime segment (** (m)
6	577.565,827 390.992,414	7	577.560,523 390.991,328	5.414
7	577.560,523 390.991,328	8	577.554,275 390.986,105	8.144
8	577.554,275 390.986,105	9	577.548,789 390.985,199	5.56
9	577.548,789 390.985,199	10	577.547,803 390.985,036	0.999
10	577.547,803 390.985,036	11	577.539,709 390.987,476	8.454
11	577.539,709 390.987,476	12	577.534,958 390.986,724	4.81
12	577.534,958 390.986,724	13	577.533,927 390.983,881	3.024
13	577.533,927 390.983,881	1	577.541,024 390.976,658	10.126

** Lungimile segmentelor sunt determinate în planul de proiecție Stereo 70 și sunt rotunjite la 1 milimetru.

*** Distanța dintre puncte este formată din segmente cumulate ce sunt mai mici decât valoarea 1 milimetru.

**DATE DESPRE IMOBILUL NR. 3902**

Oficiul de Cadastru și Publicitate Imobiliară PRAHOVA
Biroul de Cadastru și Publicitate Imobiliară Ploiești

A. Partea I. Descrierea imobilului

TEREN Extravilan

Adresa: Jud. Prahova

Nr. Crt	Nr cadastral Nr. topografic	Suprafața* (mp)	Observații / Referințe
A1		891	Sector cadastral:22 Teren neimprejmut;

B. Partea II. Proprietari și acte

Inscrieri privitoare la dreptul de proprietate și alte drepturi reale		Referințe
/		
Act Normativ nr. 7, din 13/03/1996 emis de PARLAMENTUL ROMANIEI;		
B1	Inscrierea posesiei, drept de PROPRIETATE, dobandit prin Lege, cota actuala 1/1, cota initiala 1/1 1) NEIDENTIFICAT NEIDENTIFICAT	A1
Act Normativ nr. 7, din 13/03/1996 emis de PARLAMENTUL ROMANIEI (art.13 alin.14);		
B2	Se noteaza mentiunea de proprietar neidentificat, rezerva comisiei locale de fond funciar.	A1

C. Partea III. SARCINI .

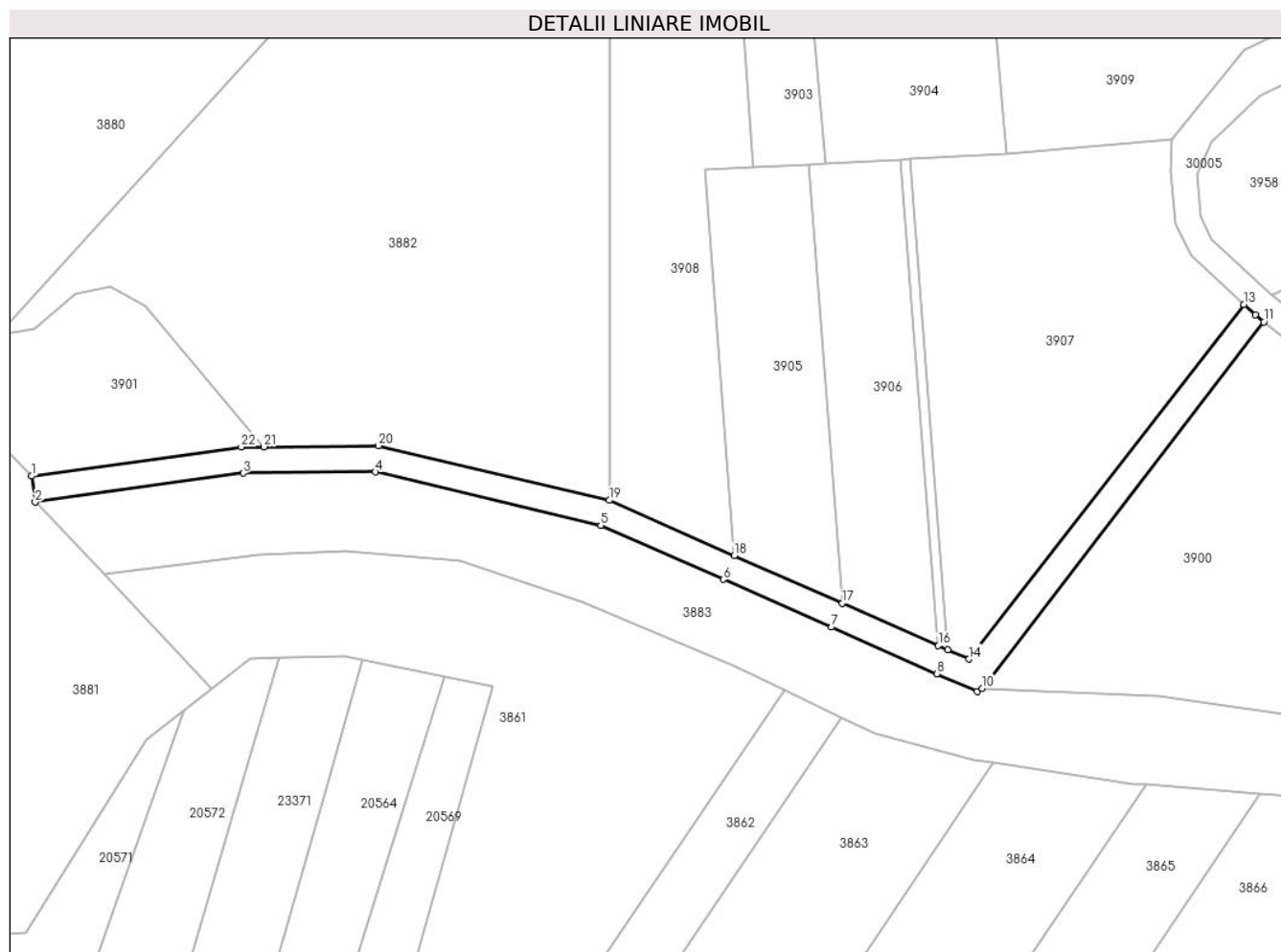
Inscrieri privind dezmembramintele dreptului de proprietate, drepturi reale de garanție și sarcini	Referințe
NU SUNT	

Anexa Nr. 1 La Partea I

Teren

Nr cadastral	Suprafața (mp)*	Observații / Referințe
	891	

* Suprafața este determinată în planul de proiecție Stereo 70.



Date referitoare la teren

Crt	Categorie folosință	Intravilan	Suprafața (mp)	Tarla	Parcelă	Nr. topo	Observații / Referințe
1	drum	NU	891	3	413/18	-	

Lungime Segmente

1) Valorile lungimilor segmentelor sunt obținute din proiecție în plan.

Punct început	X / Y	Punct sfârșit	X / Y	Lungime segment (** (m)
1	577.553,84 390.963,615	2	577.554,389 390.959,652	4.001
3	577.586,122 390.964,05	4	577.606,296 390.964,242	20.175
5	577.640,696 390.956,126	6	577.659,45 390.947,847	20.5
7	577.675,925 390.940,574	8	577.691,994 390.933,481	17.565
9	577.698,113 390.930,78	10	577.698,907 390.931,255	0.925

Punct început	X / Y	Punct sfârșit	X / Y	Lungime segment (** (m)
2	577.554,389 390.959,652	3	577.586,122 390.964,05	32.036
4	577.606,296 390.964,242	5	577.640,696 390.956,126	35.344
6	577.659,45 390.947,847	7	577.675,925 390.940,574	18.009
8	577.691,994 390.933,481	9	577.698,113 390.930,78	6.689
10	577.698,907 390.931,255	11	577.741,879 390.987,128	70.487

Punct început	X / Y	Punct sfârșit	X / Y	Lungime segment (** (m)
11	577.741,879 390.987,128	12	577.740,573 390.988,189	1.683
13	577.738,866 390.989,77	14	577.696,87 390.935,701	68.463
15	577.693,609 390.937,14	16	577.692,22 390.937,754	1.519
17	577.677,54 390.944,234	18	577.661,066 390.951,506	18.008
19	577.641,974 390.959,934	20	577.606,743 390.968,246	36.198
21	577.589,305 390.968,08	22	577.585,828 390.968,047	3.477

Punct început	X / Y	Punct sfârșit	X / Y	Lungime segment (** (m)
12	577.740,573 390.988,189	13	577.738,866 390.989,77	2.327
14	577.696,87 390.935,701	15	577.693,609 390.937,14	3.564
16	577.692,22 390.937,754	17	577.677,54 390.944,234	16.047
18	577.661,066 390.951,506	19	577.641,974 390.959,934	20.869
20	577.606,743 390.968,246	21	577.589,305 390.968,08	17.439
22	577.585,828 390.968,047	1	577.553,84 390.963,615	32.294

** Lungimile segmentelor sunt determinate în planul de proiecție Stereo 70 și sunt rotunjite la 1 milimetru.

*** Distanța dintre puncte este formată din segmente cumulate ce sunt mai mici decât valoarea 1 milimetru.

**DATE DESPRE IMOBILUL NR. 3903**

Oficiul de Cadastru și Publicitate Imobiliară PRAHOVA
Biroul de Cadastru și Publicitate Imobiliară Ploiești

A. Partea I. Descrierea imobilului

TEREN Extravilan

Adresa: Jud. Prahova

Nr. Crt	Nr cadastral Nr. topografic	Suprafața* (mp)	Observații / Referințe
A1		800	Sector cadastral:22 Teren neimprejmuit;

B. Partea II. Proprietari și acte

Inscrieri privitoare la dreptul de proprietate și alte drepturi reale	Referințe
/	
Act Administrativ nr. 21010, din 14/07/1994 emis de CJSDPAT PRAHOVA;	
B1	A1
Intabulare, drept de PROPRIETATE, dobandit prin Reconstituire, cota actuala 1/1, cota initiala 1/1	
1) MATEI VASILE	

C. Partea III. SARCINI .

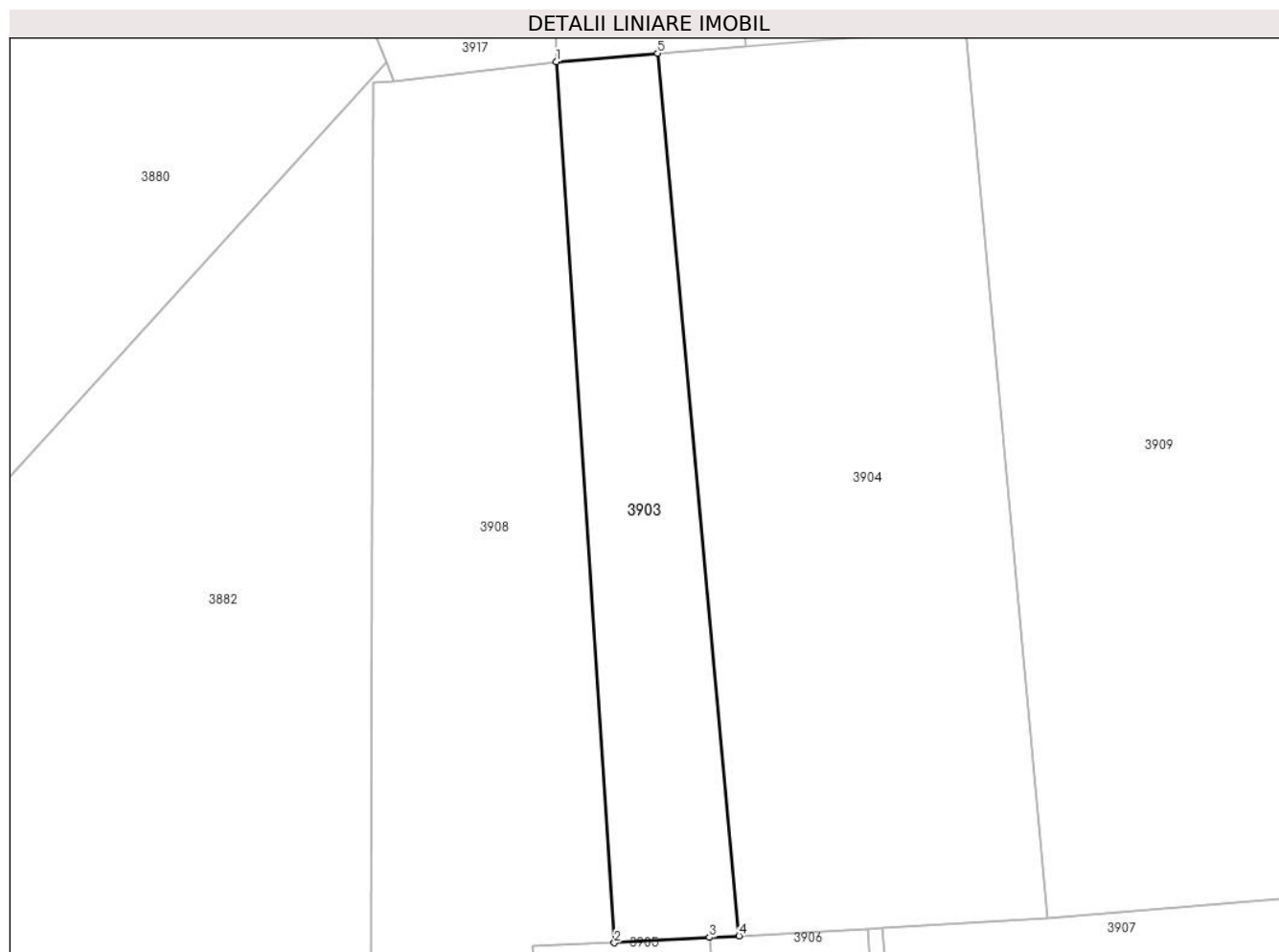
Inscrieri privind dezmembramintele dreptului de proprietate, drepturi reale de garanție și sarcini	Referințe
NU SUNT	

Anexa Nr. 1 La Partea I

Teren

Nr cadastral	Suprafața (mp)*	Observații / Referințe
	800	

* Suprafața este determinată în planul de proiecție Stereo 70.



Date referitoare la teren

Crt	Categorie folosință	Intravilan	Suprafața (mp)	Tarla	Parcelă	Nr. topo	Observații / Referințe
1	arabil	NU	800	3	413/12	-	

Lungime Segmente

1) Valorile lungimilor segmentelor sunt obținute din proiecție în plan.

Punct început	X / Y	Punct sfârșit	X / Y	Lungime segment (** (m)
1	577.658,689 391.089,384	2	577.663,895 391.010,643	78.913
2	577.663,895 391.010,643	3	577.672,392 391.011,118	8.51
3	577.672,392 391.011,118	4	577.675,035 391.011,266	2.647
4	577.675,035 391.011,266	5	577.667,749 391.090,132	79.202
5	577.667,749 391.090,132	1	577.658,689 391.089,384	9.091

**** Lungimile segmentelor sunt determinate în planul de proiecție Stereo 70 și sunt rotunjite la 1 milimetru.**

***** Distanța dintre puncte este formată din segmente cumulate ce sunt mai mici decât valoarea 1 milimetru.**

**DATE DESPRE IMOBILUL NR. 3904**

Oficiul de Cadastru și Publicitate Imobiliară PRAHOVA
Biroul de Cadastru și Publicitate Imobiliară Ploiești

A. Partea I. Descrierea imobilului

TEREN Extravilan

Adresa: Jud. Prahova

Nr. Crt	Nr cadastral Nr. topografic	Suprafața* (mp)	Observații / Referințe
A1		2.200	Sector cadastral:22 Teren neimprejmuit;

B. Partea II. Proprietari și acte

Inscrieri privitoare la dreptul de proprietate și alte drepturi reale		Referințe
/		
Act Administrativ nr. 2097, din 07/10/1993 emis de CJSDPAT PRAHOVA;		
B1	Intabulare, drept de PROPRIETATE, dobandit prin Reconstituire, cota actuala 1/1, cota initiala 1/1 1) VASILE GH DUMITRU	A1

C. Partea III. SARCINI .

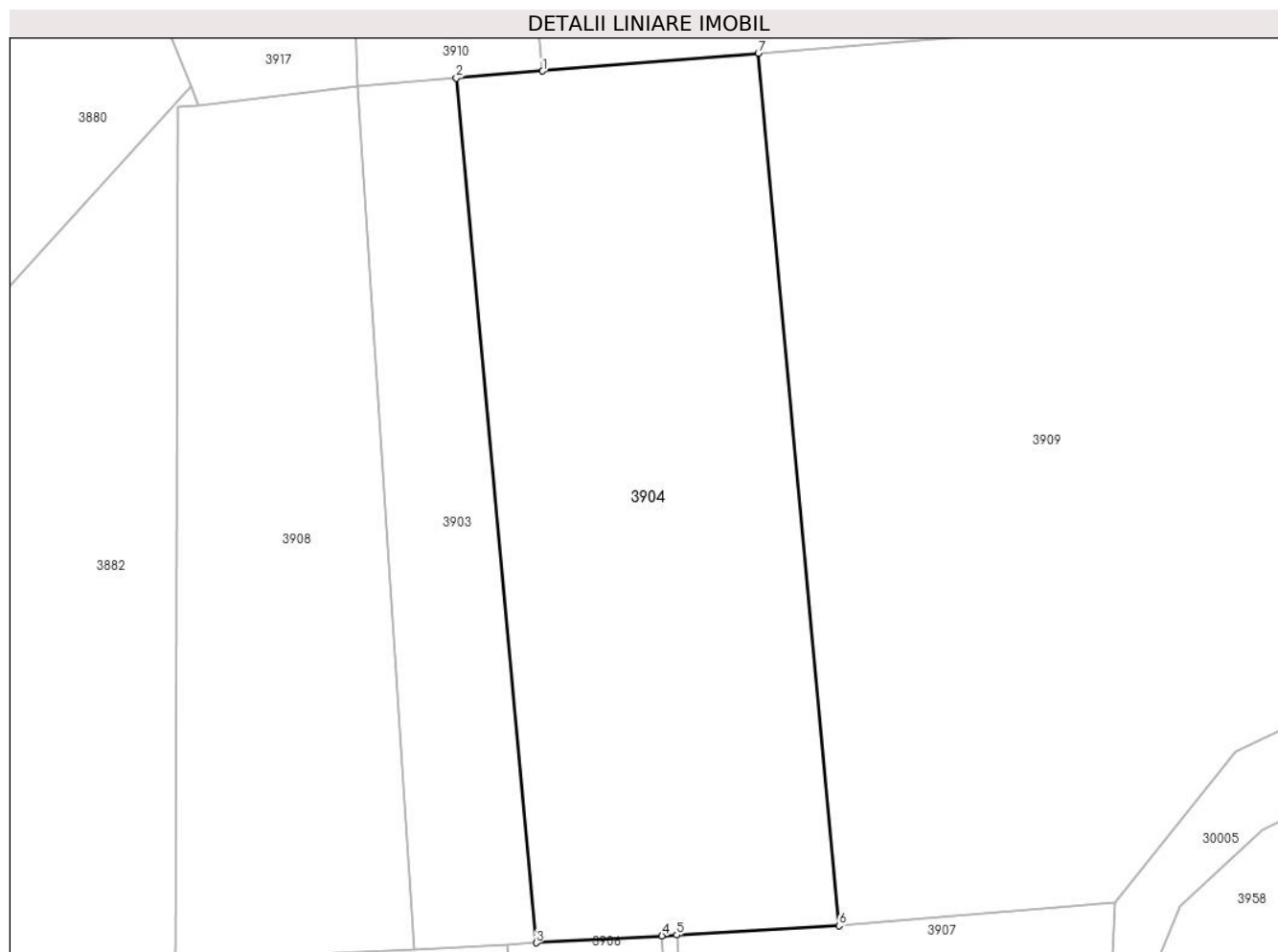
Inscrieri privind dezmembramintele dreptului de proprietate, drepturi reale de garanție și sarcini	Referințe
NU SUNT	

Anexa Nr. 1 La Partea I

Teren

Nr cadastral	Suprafața (mp)*	Observații / Referințe
	2.200	

* Suprafața este determinată în planul de proiecție Stereo 70.



Date referitoare la teren

Crt	Categorie folosință	Intravilan	Suprafața (mp)	Tarla	Parcelă	Nr. topo	Observații / Referințe
1	arabil	NU	2.200	3	413/8	-	

Lungime Segmente

1) Valorile lungimilor segmentelor sunt obținute din proiecție în plan.

Punct început	X / Y	Punct sfârșit	X / Y	Lungime segment (** (m)
1	577.675,617 391.090,782	2	577.667,749 391.090,132	7.895
2	577.667,749 391.090,132	3	577.675,035 391.011,266	79.202
3	577.675,035 391.011,266	4	577.686,512 391.011,907	11.495
4	577.686,512 391.011,907	5	577.687,849 391.011,982	1.339
5	577.687,849 391.011,982	6	577.702,659 391.012,81	14.833

Punct început	X / Y	Punct sfârșit	X / Y	Lungime segment (** (m)
6	577.702,659 391.012,81	7	577.695,305 391.092,406	79.935
7	577.695,305 391.092,406	1	577.675,617 391.090,782	19.755

** Lungimile segmentelor sunt determinate în planul de proiecție Stereo 70 și sunt rotunjite la 1 milimetru.

*** Distanța dintre puncte este formată din segmente cumulate ce sunt mai mici decât valoarea 1 milimetru.

**DATE DESPRE IMOBILUL NR. 3905**

Oficiul de Cadastru și Publicitate Imobiliară PRAHOVA
Biroul de Cadastru și Publicitate Imobiliară Ploiești

A. Partea I. Descrierea imobilului

TEREN Extravilan

Adresa: Jud. Prahova

Nr. Crt	Nr cadastral Nr. topografic	Suprafața* (mp)	Observații / Referințe
A1		1.000	Sector cadastral:22 Teren neimprejmuit;

B. Partea II. Proprietari și acte

Inscrieri privitoare la dreptul de proprietate și alte drepturi reale	Referințe
/	
Act Administrativ nr. 21010, din 14/07/1994 emis de CJSDPAT PRAHOVA;	
B1	A1
Intabulare, drept de PROPRIETATE, dobandit prin Reconstituire, cota actuala 1/1, cota initiala 1/1	
1) MATEI VASILE	

C. Partea III. SARCINI .

Inscrieri privind dezmembramintele dreptului de proprietate, drepturi reale de garanție și sarcini	Referințe
NU SUNT	

Anexa Nr. 1 La Partea I

Teren

Nr cadastral	Suprafața (mp)*	Observații / Referințe
	1.000	

* Suprafața este determinată în planul de proiecție Stereo 70.



Date referitoare la teren

Crt	Categorie folosință	Intravilan	Suprafața (mp)	Tarla	Parcelă	Nr. topo	Observații / Referințe
1	faneata	NU	1.000	3	413/11	-	

Lungime Segmente

1) Valorile lungimilor segmentelor sunt obținute din proiecție în plan.

Punct început	X / Y	Punct sfârșit	X / Y	Lungime segment (** (m)
1	577.663,895 391.010,643	2	577.656,536 391.010,352	7.365
2	577.656,536 391.010,352	3	577.661,066 390.951,506	59.02
3	577.661,066 390.951,506	4	577.677,54 390.944,234	18.008
4	577.677,54 390.944,234	5	577.672,392 391.011,118	67.082
5	577.672,392 391.011,118	1	577.663,895 391.010,643	8.51

**** Lungimile segmentelor sunt determinate în planul de proiecție Stereo 70 și sunt rotunjite la 1 milimetru.**

***** Distanța dintre puncte este formată din segmente cumulate ce sunt mai mici decât valoarea 1 milimetru.**

**DATE DESPRE IMOBILUL NR. 3906**

Oficiul de Cadastru și Publicitate Imobiliară PRAHOVA
Biroul de Cadastru și Publicitate Imobiliară Ploiești

A. Partea I. Descrierea imobilului

TEREN Extravilan

Adresa: Jud. Prahova

Nr. Crt	Nr cadastral Nr. topografic	Suprafața* (mp)	Observații / Referințe
A1		Din acte: 1.100 Masurata: 1.000	Sector cadastral:22 Teren neimprejmuit;

B. Partea II. Proprietari și acte

Inscrieri privitoare la dreptul de proprietate și alte drepturi reale		Referințe
/		
Act Notarial nr. 8754, din 08/10/2009 emis de JUDECĂTORIA PLOIEȘTI;		
B1	Intabulare, drept de PROPRIETATE, cu titlu de partaj succesoral, dobandit prin Hotarare Judecatoreasca, cota actuala 1/1, cota initiala 1/1 1) GRANCEA DANIELA	A1

C. Partea III. SARCINI .

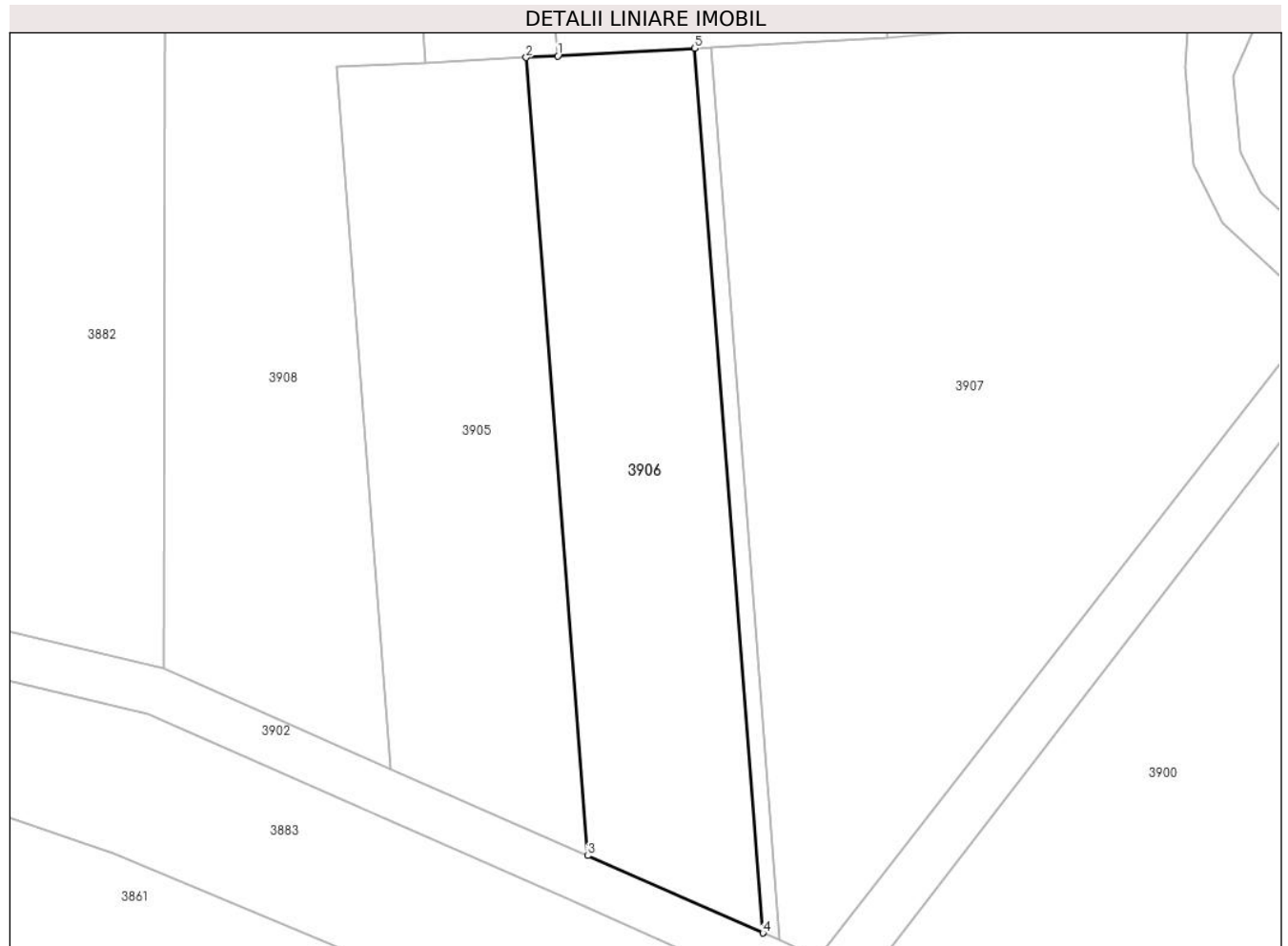
Inscrieri privind dezmembramintele dreptului de proprietate, drepturi reale de garanție și sarcini	Referințe
NU SUNT	

Anexa Nr. 1 La Partea I

Teren

Nr cadastral	Suprafața (mp)*	Observații / Referințe
	Din acte: 1.100 Masurata: 1.000	

* Suprafața este determinată în planul de proiecție Stereo 70.



Date referitoare la teren

Crt	Categorie folosință	Intra vilan	Suprafața (mp)	Tarla	Parcelă	Nr. topo	Observații / Referințe
1	faneata	NU	1.000	3	413/10	-	

Lungime Segmente

1) Valorile lungimilor segmentelor sunt obținute din proiecție în plan.

Punct început	X / Y	Punct sfârșit	X / Y	Lungime segment (** (m)
1	577.675,035 391.011,266	2	577.672,392 391.011,118	2.647
2	577.672,392 391.011,118	3	577.677,54 390.944,234	67.082
3	577.677,54 390.944,234	4	577.692,22 390.937,754	16.047
4	577.692,22 390.937,754	5	577.686,512 391.011,907	74.372
5	577.686,512 391.011,907	1	577.675,035 391.011,266	11.495

**** Lungimile segmentelor sunt determinate în planul de proiecție Stereo 70 și sunt rotunjite la 1 milimetru.**

***** Distanța dintre puncte este formată din segmente cumulate ce sunt mai mici decât valoarea 1 milimetru.**

**DATE DESPRE IMOBILUL NR. 3907**

Oficiul de Cadastru și Publicitate Imobiliară PRAHOVA
Biroul de Cadastru și Publicitate Imobiliară Ploiești

A. Partea I. Descrierea imobilului

TEREN Extravilan

Adresa: Jud. Prahova

Nr. Crt	Nr cadastral Nr. topografic	Suprafața* (mp)	Observații / Referințe
A1		2.400	Sector cadastral:22 Teren neimprejmuit;

B. Partea II. Proprietari și acte

Inscrieri privitoare la dreptul de proprietate și alte drepturi reale	Referințe
/	
Act Administrativ nr. 2097, din 07/10/1993 emis de CJSDPAT PRAHOVA;	
B1	A1
Intabulare, drept de PROPRIETATE, dobandit prin Reconstituire, cota actuala 1/1, cota initiala 1/1	
1) VASILE GH DUMITRU	

C. Partea III. SARCINI .

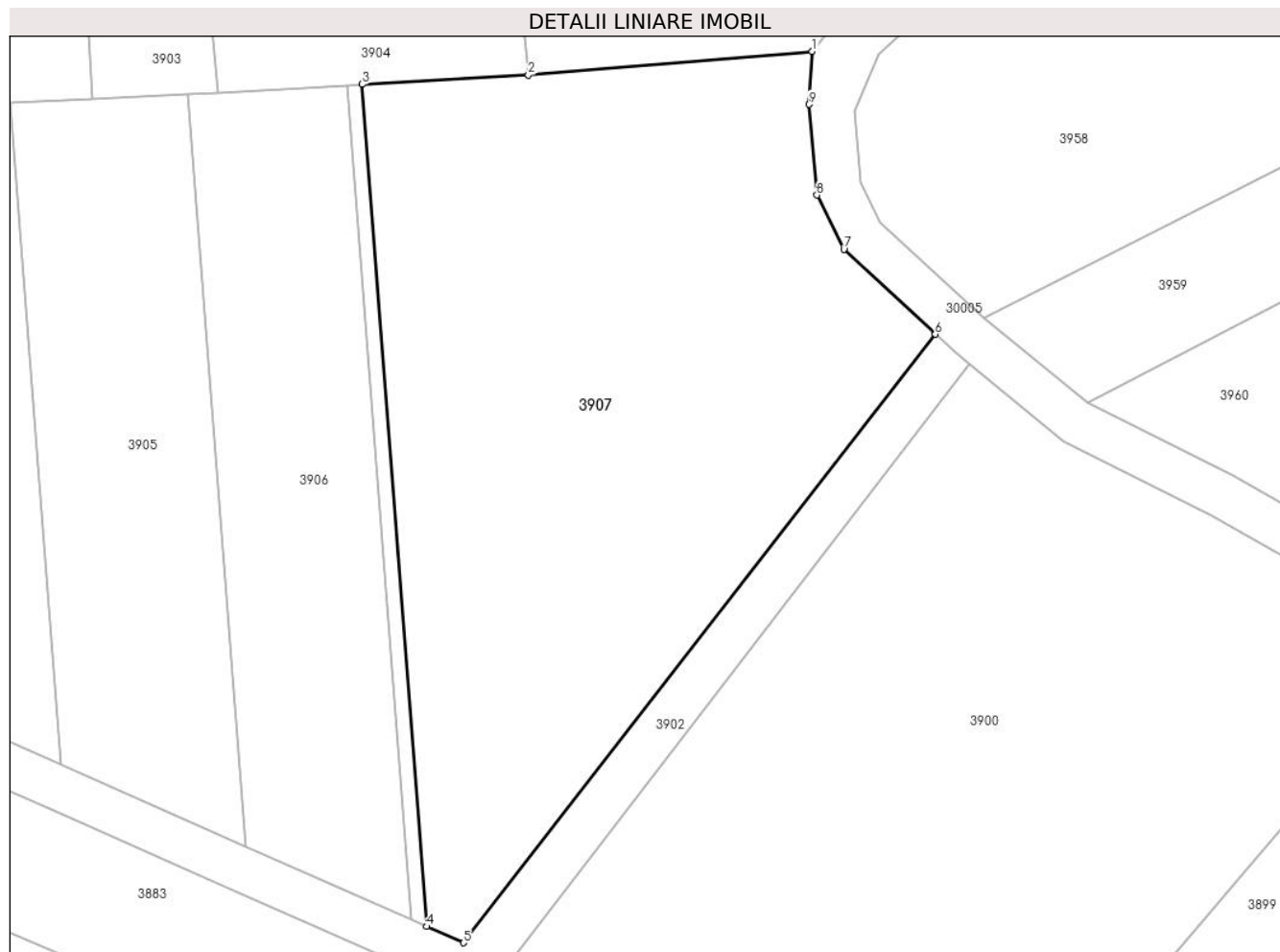
Inscrieri privind dezmembramintele dreptului de proprietate, drepturi reale de garanție și sarcini	Referințe
NU SUNT	

Anexa Nr. 1 La Partea I

Teren

Nr cadastral	Suprafața (mp)*	Observații / Referințe
	2.400	

* Suprafața este determinată în planul de proiecție Stereo 70.



Date referitoare la teren

Crt	Categorie folosință	Intravilan	Suprafața (mp)	Tarla	Parcelă	Nr. topo	Observații / Referințe
1	faneata	NU	2.400	3	413/9	-	

Lungime Segmente

1) Valorile lungimilor segmentelor sunt obținute din proiecție în plan.

Punct început	X / Y	Punct sfârșit	X / Y	Lungime segment (** (m)
1	577.727,906 391.014,914	2	577.702,659 391.012,81	25.335
2	577.702,659 391.012,81	3	577.687,849 391.011,982	14.833
3	577.687,849 391.011,982	4	577.693,609 390.937,14	75.063
4	577.693,609 390.937,14	5	577.696,87 390.935,701	3.564
5	577.696,87 390.935,701	6	577.738,866 390.989,77	68.463

Punct început	X / Y	Punct sfârșit	X / Y	Lungime segment (** (m)
6	577.738,866 390.989,77	7	577.730,72 390.997,318	11.105
7	577.730,72 390.997,318	8	577.728,327 391.002,145	5.388
8	577.728,327 391.002,145	9	577.727,628 391.010,212	8.097
9	577.727,628 391.010,212	1	577.727,906 391.014,914	4.71

** Lungimile segmentelor sunt determinate în planul de proiecție Stereo 70 și sunt rotunjite la 1 milimetru.

*** Distanța dintre puncte este formată din segmente cumulate ce sunt mai mici decât valoarea 1 milimetru.

**DATE DESPRE IMOBILUL NR. 3908**

Oficiul de Cadastru și Publicitate Imobiliară PRAHOVA
Biroul de Cadastru și Publicitate Imobiliară Ploiești

A. Partea I. Descrierea imobilului

TEREN Extravilan

Adresa: Jud. Prahova

Nr. Crt	Nr cadastral Nr. topografic	Suprafața* (mp)	Observații / Referințe
A1		2.400	Sector cadastral:22 Teren neimprejmuit;

B. Partea II. Proprietari și acte

Inscrieri privitoare la dreptul de proprietate și alte drepturi reale		Referințe
/		
Act Normativ nr. 7, din 13/03/1996 emis de PARLAMENTUL ROMANIEI;		
B1	Inscrierea posesiei, drept de PROPRIETATE, dobandit prin Lege, cota actuala 1/1, cota initiala 1/1 1) NEIDENTIFICAT NEIDENTIFICAT	A1
Act Normativ nr. 7, din 13/03/1996 emis de PARLAMENTUL ROMANIEI (art.13 alin.14);		
B2	Se noteaza mentiunea de proprietar neidentificat, rezerva comisiei locale de fond funciar.	A1

C. Partea III. SARCINI .

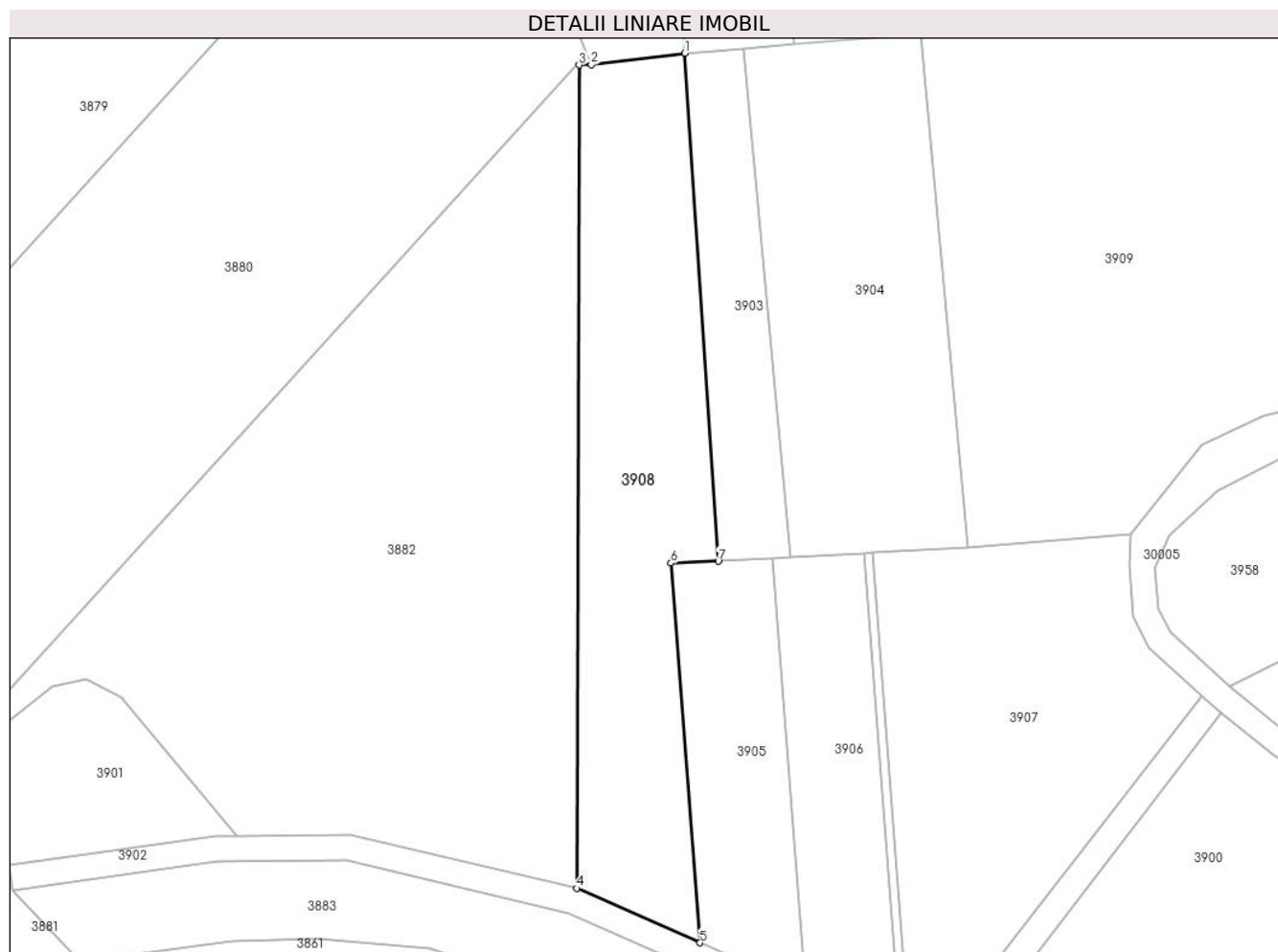
Inscrieri privind dezmembramintele dreptului de proprietate, drepturi reale de garanție și sarcini	Referințe
NU SUNT	

Anexa Nr. 1 La Partea I

Teren

Nr cadastral	Suprafața (mp)*	Observații / Referințe
	2.400	

* Suprafața este determinată în planul de proiecție Stereo 70.



Date referitoare la teren

Crt	Categorie folosință	Intra vilan	Suprafața (mp)	Tarla	Parcelă	Nr. topo	Observații / Referințe
1	faneata	NU	2.400	3	413/13bis	-	

Lungime Segmente

1) Valorile lungimilor segmentelor sunt obținute din proiecție în plan.

Punct început	X / Y	Punct sfârșit	X / Y	Lungime segment (** (m)
1	577.658,689 391.089,384	2	577.644,176 391.087,62	14.62
2	577.644,176 391.087,62	3	577.642,277 391.087,546	1.9
3	577.642,277 391.087,546	4	577.641,974 390.959,934	127.612
4	577.641,974 390.959,934	5	577.661,066 390.951,506	20.869
5	577.661,066 390.951,506	6	577.656,536 391.010,352	59.02

Punct început	X / Y	Punct sfârșit	X / Y	Lungime segment (** (m)
6	577.656,536 391.010,352	7	577.663,895 391.010,643	7.365
7	577.663,895 391.010,643	1	577.658,689 391.089,384	78.913

** Lungimile segmentelor sunt determinate în planul de proiecție Stereo 70 și sunt rotunjite la 1 milimetru.

*** Distanța dintre puncte este formată din segmente cumulate ce sunt mai mici decât valoarea 1 milimetru.

**DATE DESPRE IMOBILUL NR. 3909**

Oficiul de Cadastru și Publicitate Imobiliară PRAHOVA
Biroul de Cadastru și Publicitate Imobiliară Ploiești

A. Partea I. Descrierea imobilului

TEREN Extravilan

Adresa: Jud. Prahova

Nr. Crt	Nr cadastral Nr. topografic	Suprafața* (mp)	Observații / Referințe
A1	29186	4.300	Sector cadastral:22 Teren neimprejmit;

B. Partea II. Proprietari și acte

Inscrieri privitoare la dreptul de proprietate și alte drepturi reale		Referințe
8783 / 01/02/2018		
Act Notarial nr. 15, din 19/01/2011 emis de N.P. LUPU MARIA LUIZA (act administrativ nr 471 din 16.01.2018, emis de PRIMARIA COM.PAULESTI;act notarial nr 153 din 08.06.2011, emis de N.P. LUPU MARIA LUIZA; hotarare judecatoreasca nr 5914 din 24.04.2002, emis de JUDECATORIA PLOIESTI;hotarare judecatoreasca nr 168 din 13.03.2012, emis de TRIBUNALUL PRAHOVA);		
B1	Intabulare, drept de PROPRIETATE, dobandit prin Succesiune, cota actuala 5/8, cota initiala 5/8 1) SANDU TUDOR	A1
B2	Intabulare, drept de PROPRIETATE, dobandit prin Succesiune, cota actuala 3/8, cota initiala 3/8 1) DOBRA MARIA	A1
B3	se noteaza faptul ca imobilul se afla sub incidenta art.3 (alin.1) din Legea 17/2018	A1

C. Partea III. SARCINI .

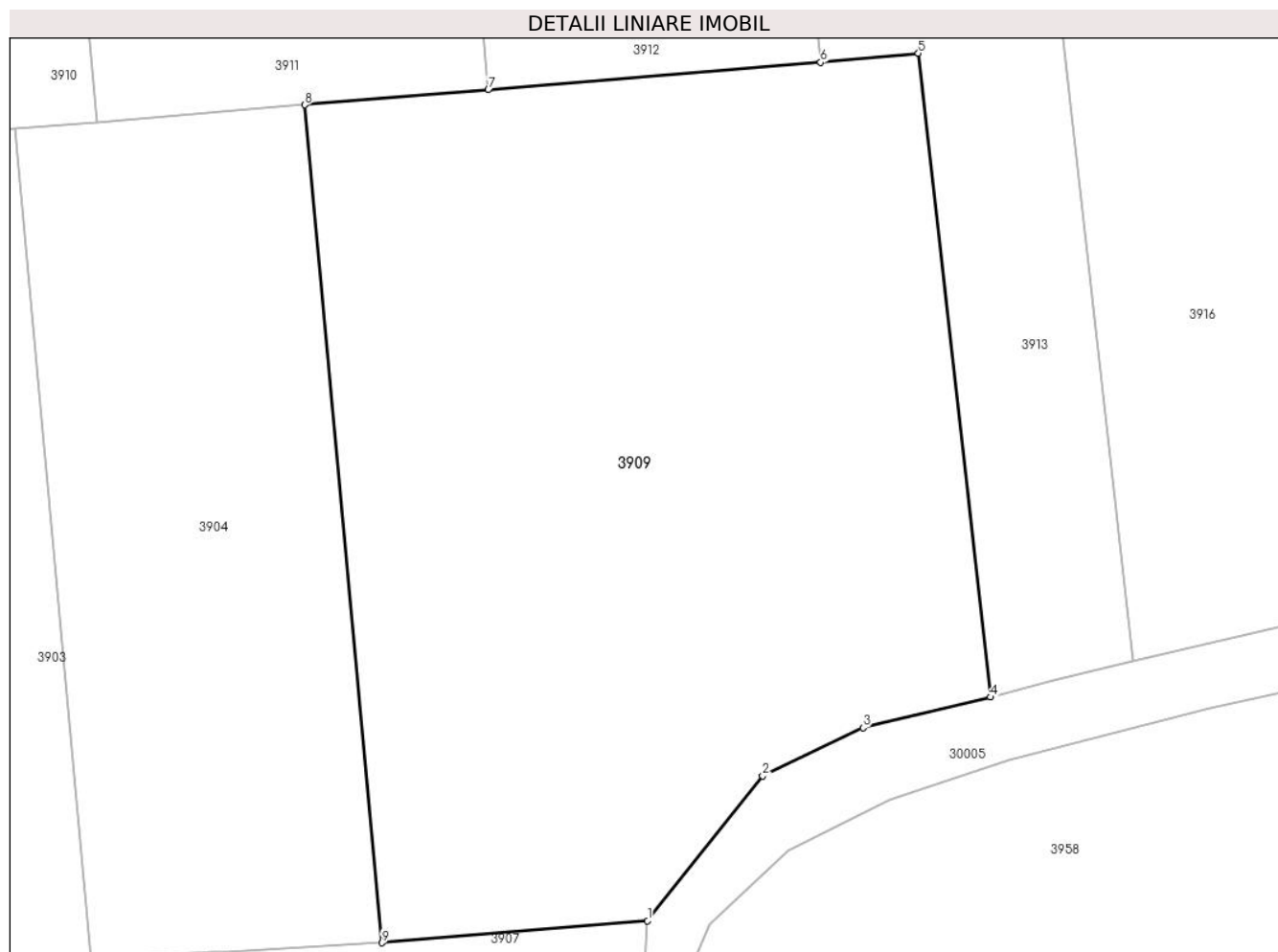
Inscrieri privind dezmembramintele dreptului de proprietate, drepturi reale de garanție și sarcini	Referințe
NU SUNT	

Anexa Nr. 1 La Partea I

Teren

Nr cadastral	Suprafața (mp)*	Observații / Referințe
29186	4.300	

* Suprafața este determinată în planul de proiecție Stereo 70.



Date referitoare la teren

Crt	Categorie folosință	Intra vilan	Suprafața (mp)	Tarla	Parcelă	Nr. topo	Observații / Referințe
1	arabil	NU	4.300	3	413/7	-	

Lungime Segmente

1) Valorile lungimilor segmentelor sunt obținute din proiecție în plan.

Punct început	X / Y	Punct sfârșit	X / Y	Lungime segment (** (m)
1	577.727,906 391.014,914	2	577.738,864 391.028,664	17.582
2	577.738,864 391.028,664	3	577.748,394 391.033,232	10.568
3	577.748,394 391.033,232	4	577.760,533 391.036,148	12.484
4	577.760,533 391.036,148	5	577.753,656 391.097,316	61.553
5	577.753,656 391.097,316	6	577.744,362 391.096,455	9.334

Punct început	X / Y	Punct sfârşit	X / Y	Lungime segment (** (m)
6	577.744,362 391.096,455	7	577.712,781 391.093,849	31.688
7	577.712,781 391.093,849	8	577.695,305 391.092,406	17.535
8	577.695,305 391.092,406	9	577.702,659 391.012,81	79.935
9	577.702,659 391.012,81	1	577.727,906 391.014,914	25.335

** Lungimile segmentelor sunt determinate în planul de proiecție Stereo 70 și sunt rotunjite la 1 milimetru.

*** Distanța dintre puncte este formată din segmente cumulate ce sunt mai mici decât valoarea 1 milimetru.

**DATE DESPRE IMOBILUL NR. 3910**

Oficiul de Cadastru și Publicitate Imobiliară PRAHOVA
Biroul de Cadastru și Publicitate Imobiliară Ploiești

A. Partea I. Descrierea imobilului

TEREN Extravilan

Adresa: Jud. Prahova

Nr. Crt	Nr cadastral Nr. topografic	Suprafața* (mp)	Observații / Referințe
A1		858	Sector cadastral:22 Teren neimpregmuit;

B. Partea II. Proprietari și acte

Inscrieri privitoare la dreptul de proprietate și alte drepturi reale		Referințe
/		
Act Normativ nr. 7, din 13/03/1996 emis de PARLAMENTUL ROMANIEI;		
B1	Inscrierea posesiei, drept de PROPRIETATE, dobandit prin Lege, cota actuala 1/1, cota initiala 1/1 1) NEIDENTIFICAT NEIDENTIFICAT	A1
Act Normativ nr. 7, din 13/03/1996 emis de PARLAMENTUL ROMANIEI (art.13 alin.14);		
B2	Se noteaza mentiunea de proprietar neidentificat, rezerva comisiei locale de fond funciar.	A1

C. Partea III. SARCINI .

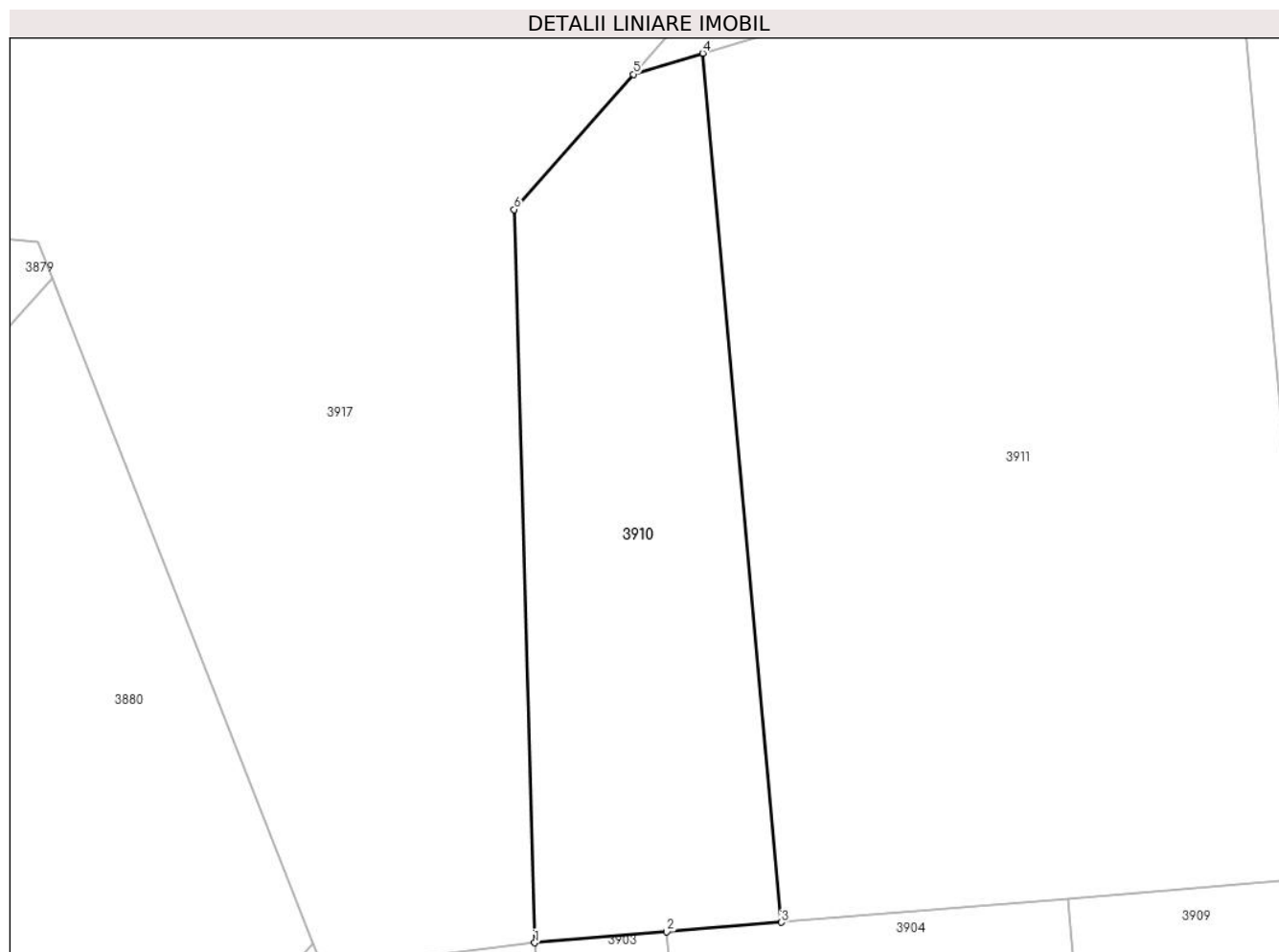
Inscrieri privind dezmembramintele dreptului de proprietate, drepturi reale de garanție și sarcini	Referințe
NU SUNT	

Anexa Nr. 1 La Partea I

Teren

Nr cadastral	Suprafața (mp)*	Observații / Referințe
	858	

* Suprafața este determinată în planul de proiecție Stereo 70.



Date referitoare la teren

Crt	Categorie folosință	Intravilan	Suprafața (mp)	Tarla	Parcelă	Nr. topo	Observații / Referințe
1	arabil	NU	858	3	413	-	

Lungime Segmente

1) Valorile lungimilor segmentelor sunt obținute din proiecție în plan.

Punct început	X / Y	Punct sfârșit	X / Y	Lungime segment (** (m)
1	577.658,689 391.089,384	2	577.667,749 391.090,132	9.091
2	577.667,749 391.090,132	3	577.675,617 391.090,782	7.895
3	577.675,617 391.090,782	4	577.670,227 391.150,401	59.862
4	577.670,227 391.150,401	5	577.665,469 391.148,963	4.971
5	577.665,469 391.148,963	6	577.657,271 391.139,684	12.382

Punct început	X / Y	Punct sfârșit	X / Y	Lungime segment (** (m)
6	577.657,271 391.139,684	1	577.658,689 391.089,384	50.32

** Lungimile segmentelor sunt determinate în planul de proiecție Stereo 70 și sunt rotunjite la 1 milimetru.

*** Distanța dintre puncte este formată din segmente cumulate ce sunt mai mici decât valoarea 1 milimetru.

**DATE DESPRE IMOBILUL NR. 3911**

Oficiul de Cadastru și Publicitate Imobiliară PRAHOVA
Biroul de Cadastru și Publicitate Imobiliară Ploiești

A. Partea I. Descrierea imobilului

TEREN Extravilan

Nr. CF vechi:72
Nr. cadastral vechi:56

Adresa: Jud. Prahova

Nr. Crt	Nr cadastral Nr. topografic	Suprafața* (mp)	Observații / Referințe
A1	22084	Din acte: 2.401 Masurata: 2.400	Sector cadastral:22 Teren neimprejmuit;

B. Partea II. Proprietari și acte

Inscrieri privitoare la dreptul de proprietate și alte drepturi reale	Referințe
125364 / 03/10/2022	
Act Administrativ nr. 122228, din 26/09/2022 emis de OCPI PRAHOVA;	
B5	se indreapta eroarea materiala strecurata in cuprinsul cartii funciare in sensul ca imobilul este situat in extravilanul localitatii
	A1
9491 / 25/01/2023	
Act Notarial nr. 74, din 18/01/2023 emis de NP MEIROSU CARMEN;	
B6	Intabulare, drept de PROPRIETATEcumparare ca bun comun, dobandit prin Conventie, cota actuala 1/1, cota initiala 1/1
	A1
	1) GHEORGHE ION 2) GHEORGHE MARIA

C. Partea III. SARCINI .

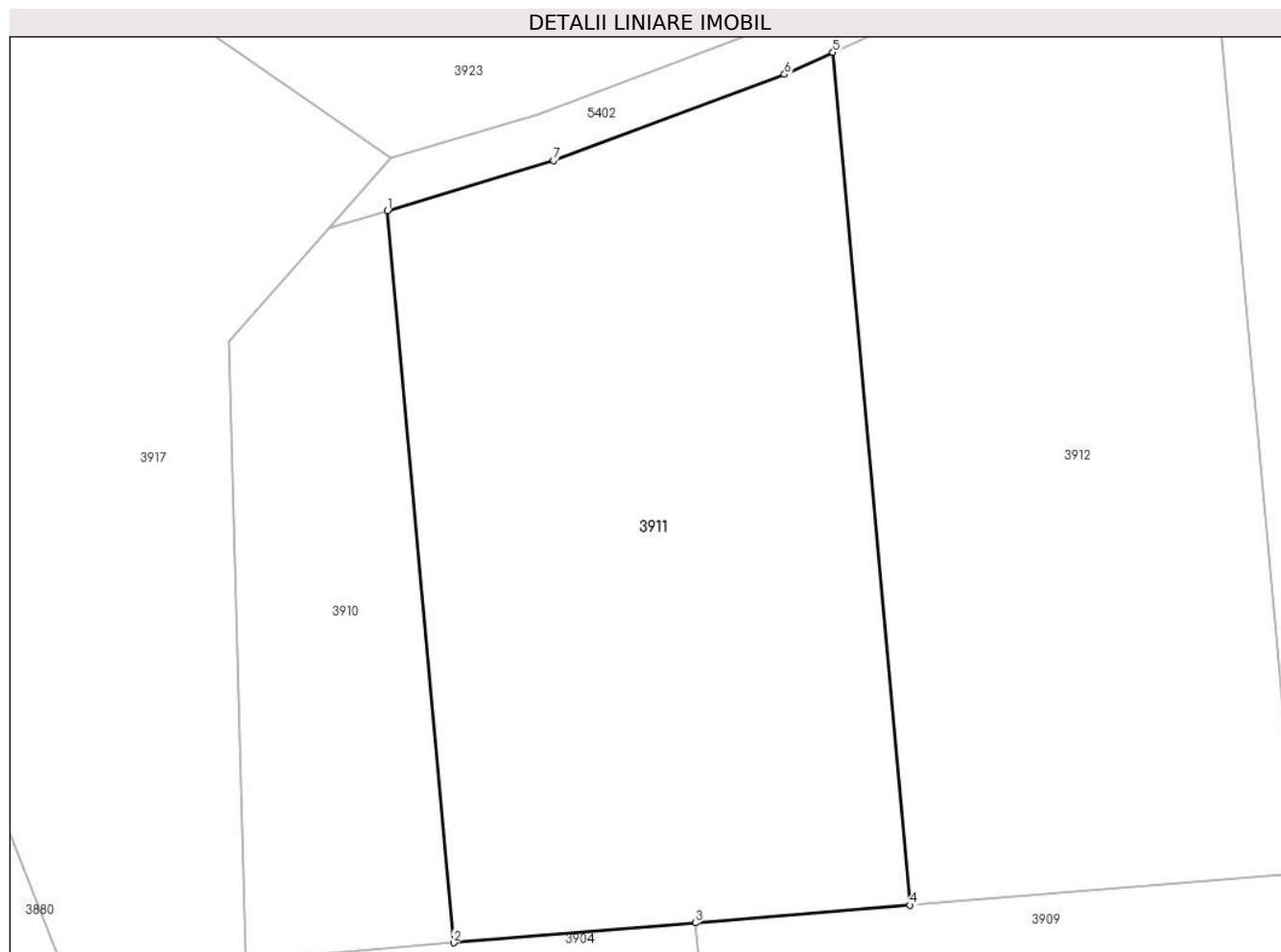
Inscrieri privind dezmembramintele dreptului de proprietate, drepturi reale de garanție și sarcini	Referințe
NU SUNT	

Anexa Nr. 1 La Partea I

Teren

Nr cadastral	Suprafața (mp)*	Observații / Referințe
22084	Din acte: 2.401 Masurata: 2.400	

* Suprafața este determinată în planul de proiecție Stereo 70.



Date referitoare la teren

Crt	Categorie folosință	Intra vilan	Suprafața (mp)	Tarla	Parcelă	Nr. topo	Observații / Referințe
1	livada	NU	2.400	3	413	-	

Lungime Segmente

1) Valorile lungimilor segmentelor sunt obținute din proiecție în plan.

Punct început	X / Y	Punct sfârșit	X / Y	Lungime segment (** (m)
1	577.670,227 391.150,401	2	577.675,617 391.090,782	59.862
2	577.675,617 391.090,782	3	577.695,305 391.092,406	19.755
3	577.695,305 391.092,406	4	577.712,781 391.093,849	17.535
4	577.712,781 391.093,849	5	577.706,503 391.163,29	69.724
5	577.706,503 391.163,29	6	577.702,563 391.161,492	4.331

Punct început	X / Y	Punct sfârșit	X / Y	Lungime segment (** (m)
6	577.702,563 391.161,492	7	577.683,745 391.154,487	20.08
7	577.683,745 391.154,487	1	577.670,227 391.150,401	14.122

** Lungimile segmentelor sunt determinate în planul de proiecție Stereo 70 și sunt rotunjite la 1 milimetru.

*** Distanța dintre puncte este formată din segmente cumulate ce sunt mai mici decât valoarea 1 milimetru.

**DATE DESPRE IMOBILUL NR. 3912**

Oficiul de Cadastru și Publicitate Imobiliară PRAHOVA
Biroul de Cadastru și Publicitate Imobiliară Ploiești

A. Partea I. Descrierea imobilului

TEREN Extravilan

Adresa: Jud. Prahova

Nr. Crt	Nr cadastral Nr. topografic	Suprafața* (mp)	Observații / Referințe
A1		2.400	Sector cadastral:22 Teren neimprejmit;

B. Partea II. Proprietari și acte

Inscrieri privitoare la dreptul de proprietate și alte drepturi reale		Referințe
/		
Act Administrativ nr. 52651, din 12/03/1996 emis de CJSDPAT PRAHOVA;		
B1	Intabulare, drept de PROPRIETATE, dobandit prin Reconstituire, cota actuala 1/1, cota initiala 1/1	A1
	1) SĂPUNARU VICTORIA 2) MITILĂ I STELIANA 3) MITILĂ CONSTANTIN 4) APOSTOL T GHEORGHE 5) JOITA MARIA	

C. Partea III. SARCINI .

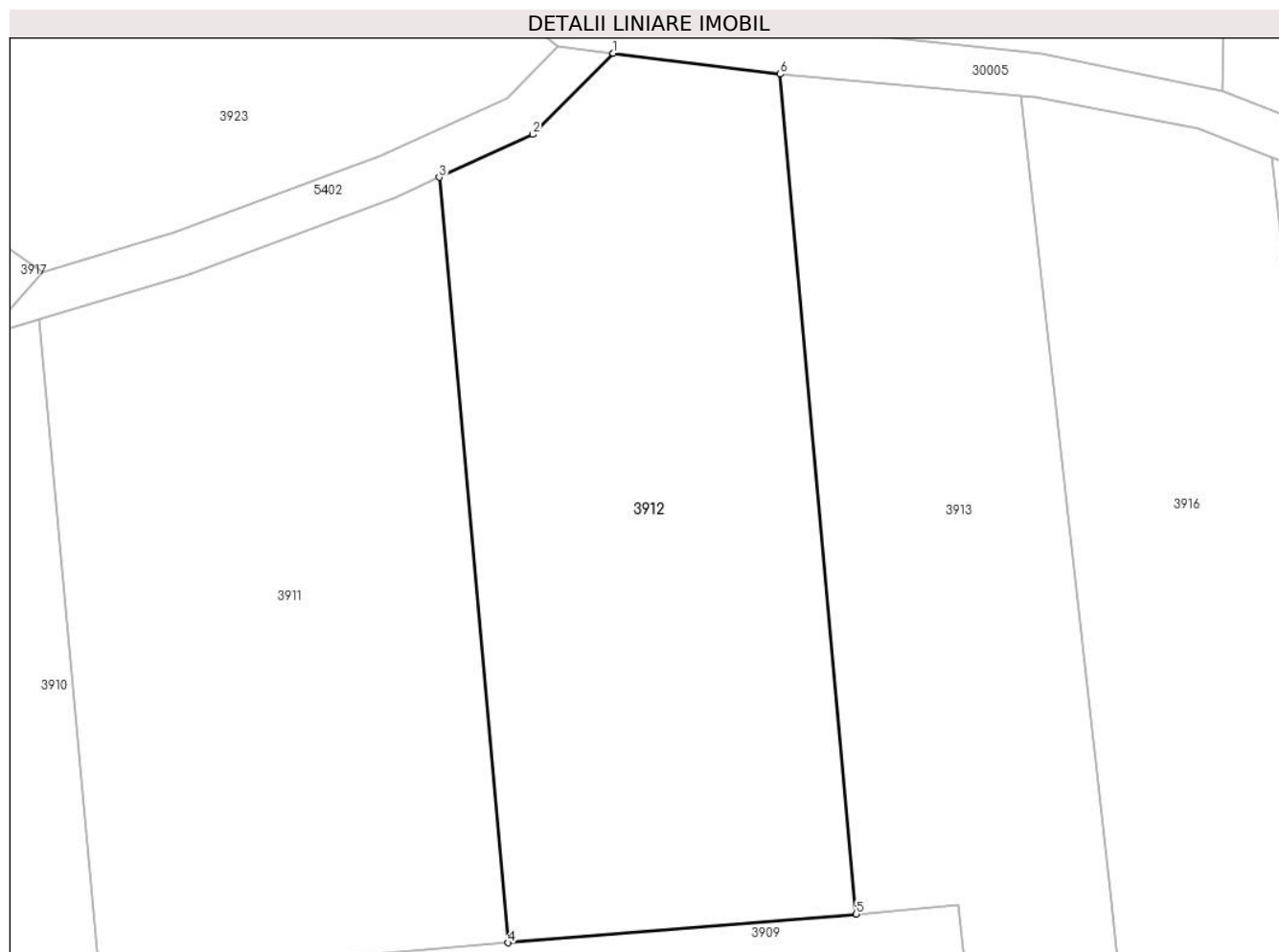
Inscrieri privind dezmembramintele dreptului de proprietate, drepturi reale de garanție și sarcini	Referințe
NU SUNT	

Anexa Nr. 1 La Partea I

Teren

Nr cadastral	Suprafața (mp)*	Observații / Referințe
	2.400	

* Suprafața este determinată în planul de proiecție Stereo 70.



Date referitoare la teren

Crt	Categorie folosință	Intravilan	Suprafața (mp)	Tarla	Parcelă	Nr. topo	Observații / Referințe
1	livada	NU	2.400	3	413/1	-	

Lungime Segmente

1) Valorile lungimilor segmentelor sunt obținute din proiecție în plan.

Punct început	X / Y	Punct sfârșit	X / Y	Lungime segment (** (m)
1	577.722,297 391.174,546	2	577.715,008 391.167,171	10.369
2	577.715,008 391.167,171	3	577.706,503 391.163,29	9.349
3	577.706,503 391.163,29	4	577.712,781 391.093,849	69.724
4	577.712,781 391.093,849	5	577.744,362 391.096,455	31.688
5	577.744,362 391.096,455	6	577.737,474 391.172,648	76.504

Punct început	X / Y	Punct sfârșit	X / Y	Lungime segment (** (m)
6	577.737,474 391.172,648	1	577.722,297 391.174,546	15.295

** Lungimile segmentelor sunt determinate în planul de proiecție Stereo 70 și sunt rotunjite la 1 milimetru.

*** Distanța dintre puncte este formată din segmente cumulate ce sunt mai mici decât valoarea 1 milimetru.

**DATE DESPRE IMOBILUL NR. 3913**

Oficiul de Cadastru și Publicitate Imobiliară PRAHOVA
Biroul de Cadastru și Publicitate Imobiliară Ploiești

A. Partea I. Descrierea imobilului

TEREN Extravilan

Adresa: Jud. Prahova

Nr. Crt	Nr cadastral Nr. topografic	Suprafața* (mp)	Observații / Referințe
A1		2.500	Sector cadastral:22 Teren neimprejmuit;

B. Partea II. Proprietari și acte

Inscrieri privitoare la dreptul de proprietate și alte drepturi reale		Referințe
/		
Act Administrativ nr. 1430, din 02/02/1993 emis de CJSDPAT PRAHOVA;		
B1	Intabulare, drept de PROPRIETATE, dobandit prin Reconstituire, cota actuala 1/1, cota initiala 1/1 1) TANASE ST RADU 2) TANASE ST ELENA	A1

C. Partea III. SARCINI .

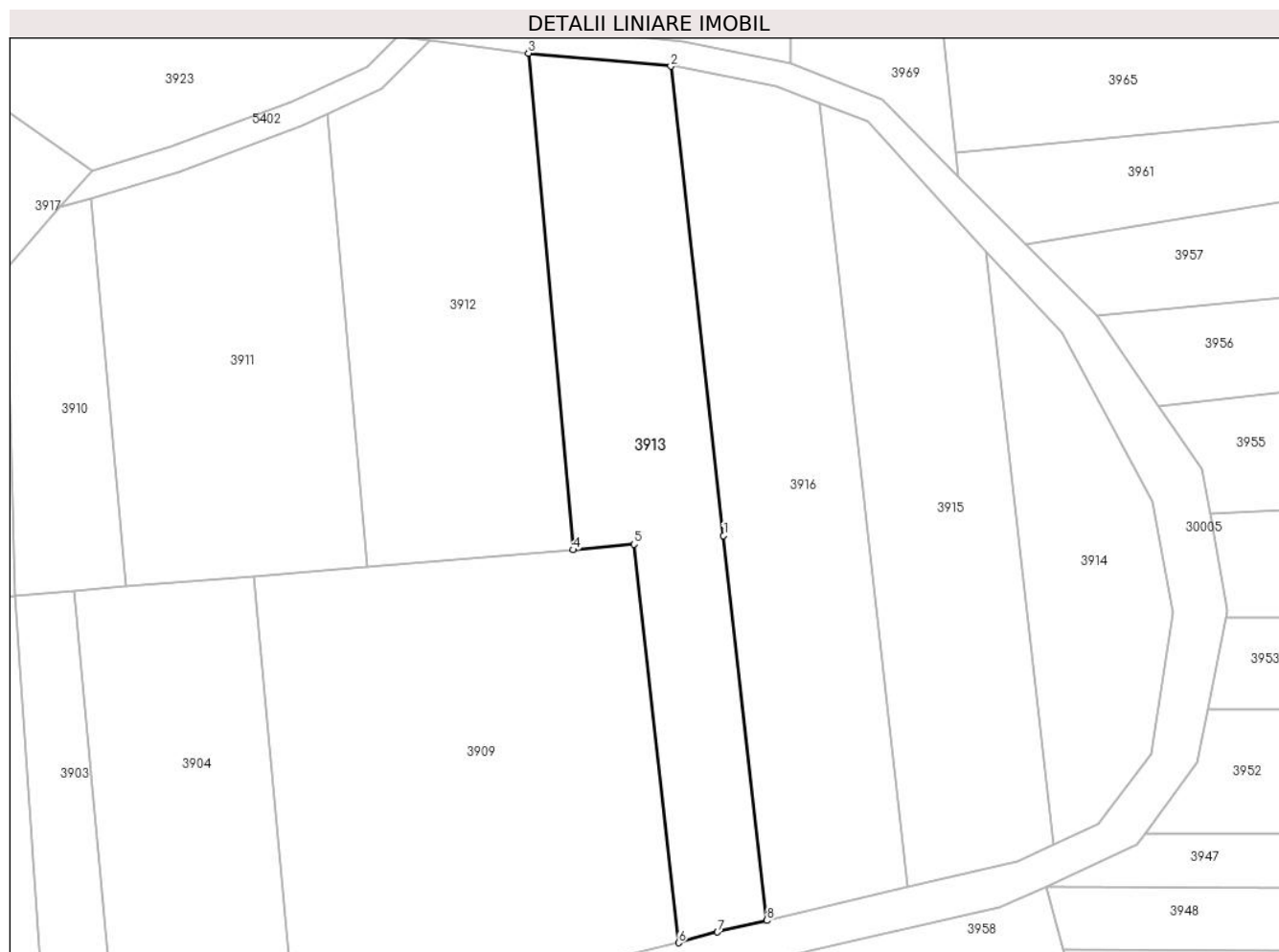
Inscrieri privind dezmembramintele dreptului de proprietate, drepturi reale de garanție și sarcini	Referințe
NU SUNT	

Anexa Nr. 1 La Partea I

Teren

Nr cadastral	Suprafața (mp)*	Observații / Referințe
	2.500	

* Suprafața este determinată în planul de proiecție Stereo 70.



Date referitoare la teren

Crt	Categorie folosință	Intravilan	Suprafața (mp)	Tarla	Parcelă	Nr. topo	Observații / Referințe
1	livada	NU	1.665	3	413/2	-	
2	vie	NU	835	3	413/3	-	

Lungime Segmente

1) Valorile lungimilor segmentelor sunt obținute din proiecție în plan.

Punct început	X / Y	Punct sfârșit	X / Y	Lungime segment (** (m)
1	577.767,417 391.098,64	2	577.759,32 391.170,656	72.47
2	577.759,32 391.170,656	3	577.737,474 391.172,648	21.937
3	577.737,474 391.172,648	4	577.744,362 391.096,455	76.504
4	577.744,362 391.096,455	5	577.753,656 391.097,316	9.334

Punct început	X / Y	Punct sfârșit	X / Y	Lungime segment (** (m)
5	577.753,656 391.097,316	6	577.760,533 391.036,148	61.553
6	577.760,533 391.036,148	7	577.766,497 391.037,794	6.187
7	577.766,497 391.037,794	8	577.774,058 391.039,577	7.768
8	577.774,058 391.039,577	1	577.767,417 391.098,64	59.435

** Lungimile segmentelor sunt determinate în planul de proiecție Stereo 70 și sunt rotunjite la 1 milimetru.

*** Distanța dintre puncte este formată din segmente cumulate ce sunt mai mici decât valoarea 1 milimetru.

**DATE DESPRE IMOBILUL NR. 3914**

Oficiul de Cadastru și Publicitate Imobiliară PRAHOVA
Biroul de Cadastru și Publicitate Imobiliară Ploiești

A. Partea I. Descrierea imobilului

TEREN Extravilan

Adresa: Jud. Prahova

Nr. Crt	Nr cadastral Nr. topografic	Suprafața* (mp)	Observații / Referințe
A1		1.400	Sector cadastral:22 Teren neimprejmit;

B. Partea II. Proprietari și acte

Inscrieri privitoare la dreptul de proprietate și alte drepturi reale		Referințe
/		
Act Administrativ nr. 2086, din 29/04/1993 emis de CJSDPAT PRAHOVA;		
B1	Intabulare, drept de PROPRIETATE, dobandit prin Reconstituire, cota actuala 1/1, cota initiala 1/1 1) VASILE ION 2) VASILE GHEORGHE 3) VASILE VASILICA	A1

C. Partea III. SARCINI .

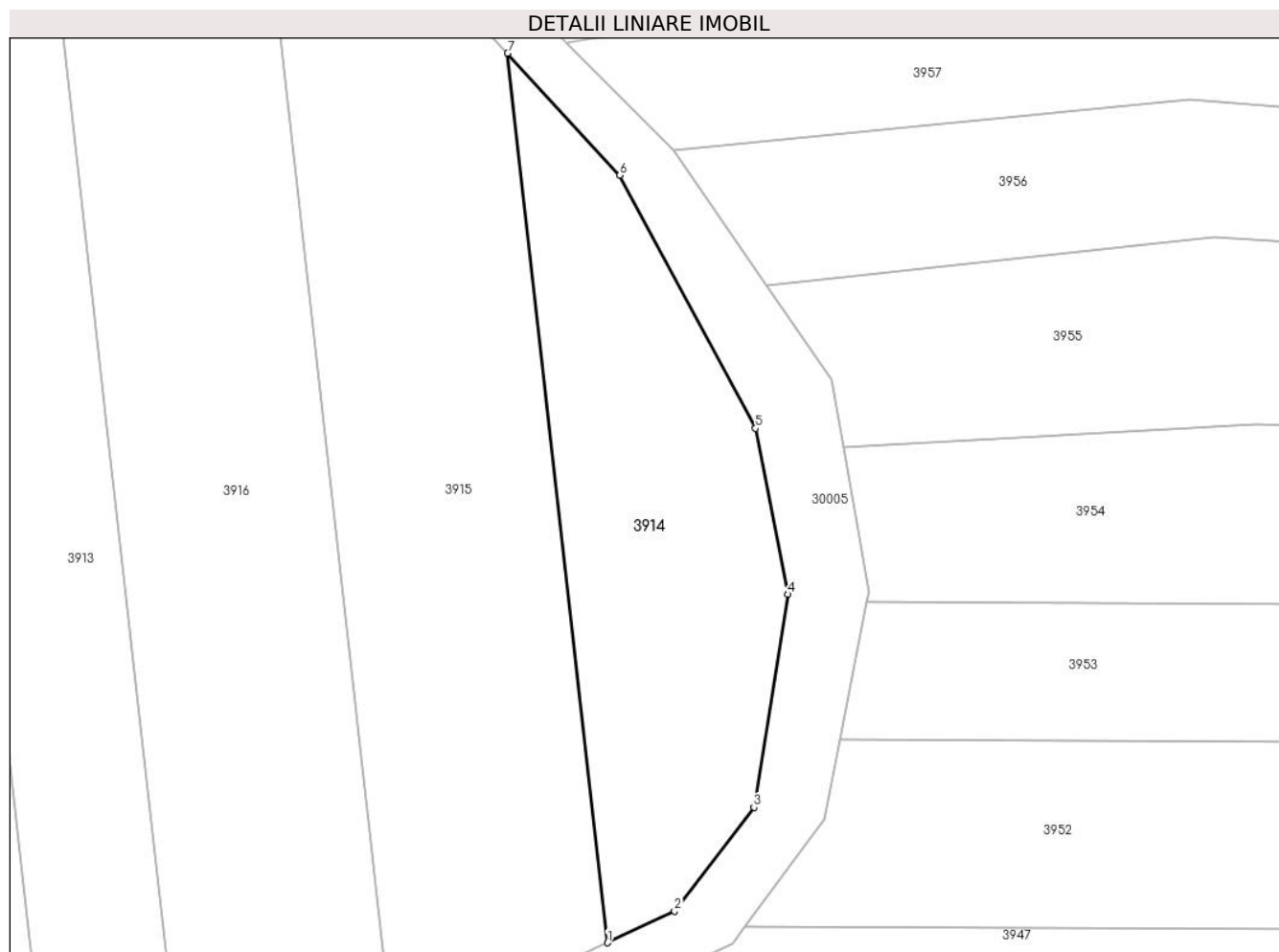
Inscrieri privind dezmembramintele dreptului de proprietate, drepturi reale de garanție și sarcini	Referințe
NU SUNT	

Anexa Nr. 1 La Partea I

Teren

Nr cadastral	Suprafața (mp)*	Observații / Referințe
	1.400	

* Suprafața este determinată în planul de proiecție Stereo 70.



Date referitoare la teren

Crt	Categorie folosință	Intra vilan	Suprafața (mp)	Tarla	Parcelă	Nr. topo	Observații / Referințe
1	livada	NU	1.400	3	413/6	-	

Lungime Segmente

1) Valorile lungimilor segmentelor sunt obținute din proiecție în plan.

Punct început	X / Y	Punct sfârșit	X / Y	Lungime segment (** (m)
1	577.818,031 391.051,225	2	577.824,895 391.054,441	7.58
2	577.824,895 391.054,441	3	577.833,015 391.065,076	13.38
3	577.833,015 391.065,076	4	577.836,491 391.086,879	22.078
4	577.836,491 391.086,879	5	577.833,197 391.103,882	17.319
5	577.833,197 391.103,882	6	577.819,301 391.129,772	29.384

Punct început	X / Y	Punct sfârșit	X / Y	Lungime segment (** (m)
6	577.819,301 391.129,772	7	577.807,796 391.142,261	16.981
7	577.807,796 391.142,261	1	577.818,031 391.051,225	91.61

** Lungimile segmentelor sunt determinate în planul de proiecție Stereo 70 și sunt rotunjite la 1 milimetru.

*** Distanța dintre puncte este formată din segmente cumulate ce sunt mai mici decât valoarea 1 milimetru.

**DATE DESPRE IMOBILUL NR. 3915**

Oficiul de Cadastru și Publicitate Imobiliară PRAHOVA
Biroul de Cadastru și Publicitate Imobiliară Ploiești

A. Partea I. Descrierea imobilului

TEREN Extravilan

Adresa: Jud. Prahova

Nr. Crt	Nr cadastral Nr. topografic	Suprafața* (mp)	Observații / Referințe
A1		2.500	Sector cadastral:22 Teren neimprejmuit;

B. Partea II. Proprietari și acte

Inscrieri privitoare la dreptul de proprietate și alte drepturi reale	Referințe
/	
Act Administrativ nr. 21010, din 14/07/1994 emis de CJSDPAT PRAHOVA;	
B1	A1
Intabulare, drept de PROPRIETATE, dobandit prin Reconstituire, cota actuala 1/1, cota initiala 1/1	
1) MATEI VASILE	

C. Partea III. SARCINI .

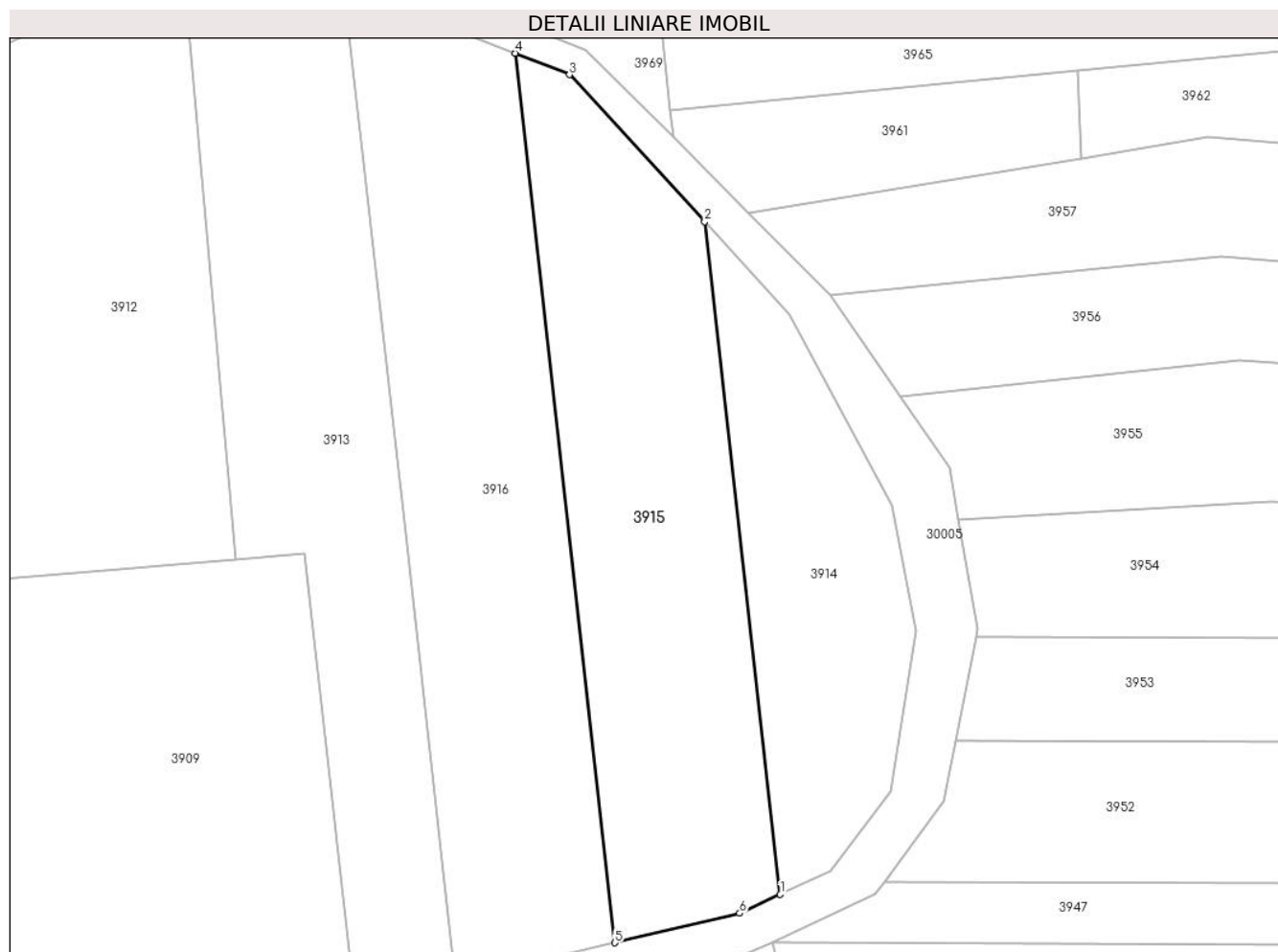
Inscrieri privind dezmembramintele dreptului de proprietate, drepturi reale de garanție și sarcini	Referințe
NU SUNT	

Anexa Nr. 1 La Partea I

Teren

Nr cadastral	Suprafața (mp)*	Observații / Referințe
	2.500	

* Suprafața este determinată în planul de proiecție Stereo 70.



Date referitoare la teren

Crt	Categorie folosință	Intravilan	Suprafața (mp)	Tarla	Parcelă	Nr. topo	Observații / Referințe
1	livada	NU	2.500	3	413/5	-	

Lungime Segmente

1) Valorile lungimilor segmentelor sunt obținute din proiecție în plan.

Punct început	X / Y	Punct sfârșit	X / Y	Lungime segment (** (m)
1	577.818,031 391.051,225	2	577.807,796 391.142,261	91.61
2	577.807,796 391.142,261	3	577.789,485 391.162,136	27.024
3	577.789,485 391.162,136	4	577.782,126 391.165,04	7.911
4	577.782,126 391.165,04	5	577.795,659 391.044,671	121.127
5	577.795,659 391.044,671	6	577.812,539 391.048,652	17.343

Punct început	X / Y	Punct sfârșit	X / Y	Lungime segment (** (m)
6	577.812,539 391.048,652	1	577.818,031 391.051,225	6.065

** Lungimile segmentelor sunt determinate în planul de proiecție Stereo 70 și sunt rotunjite la 1 milimetru.

*** Distanța dintre puncte este formată din segmente cumulate ce sunt mai mici decât valoarea 1 milimetru.

**DATE DESPRE IMOBILUL NR. 3916**

Oficiul de Cadastru și Publicitate Imobiliară PRAHOVA
Biroul de Cadastru și Publicitate Imobiliară Ploiești

A. Partea I. Descrierea imobilului

TEREN Extravilan

Adresa: Jud. Prahova

Nr. Crt	Nr cadastral Nr. topografic	Suprafața* (mp)	Observații / Referințe
A1		2.800	Sector cadastral:22 Teren neimprejmuit;

B. Partea II. Proprietari și acte

Inscrieri privitoare la dreptul de proprietate și alte drepturi reale		Referințe
/		
Act Administrativ nr. 2086, din 29/04/1993 emis de CJSDPAT PRAHOVA;		
B1	Intabulare, drept de PROPRIETATE, dobandit prin Reconstituire, cota actuala 1/1, cota initiala 1/1 1) VASILE ION 2) VASILE GHEORGHE 3) VASILE VASILICA	A1

C. Partea III. SARCINI .

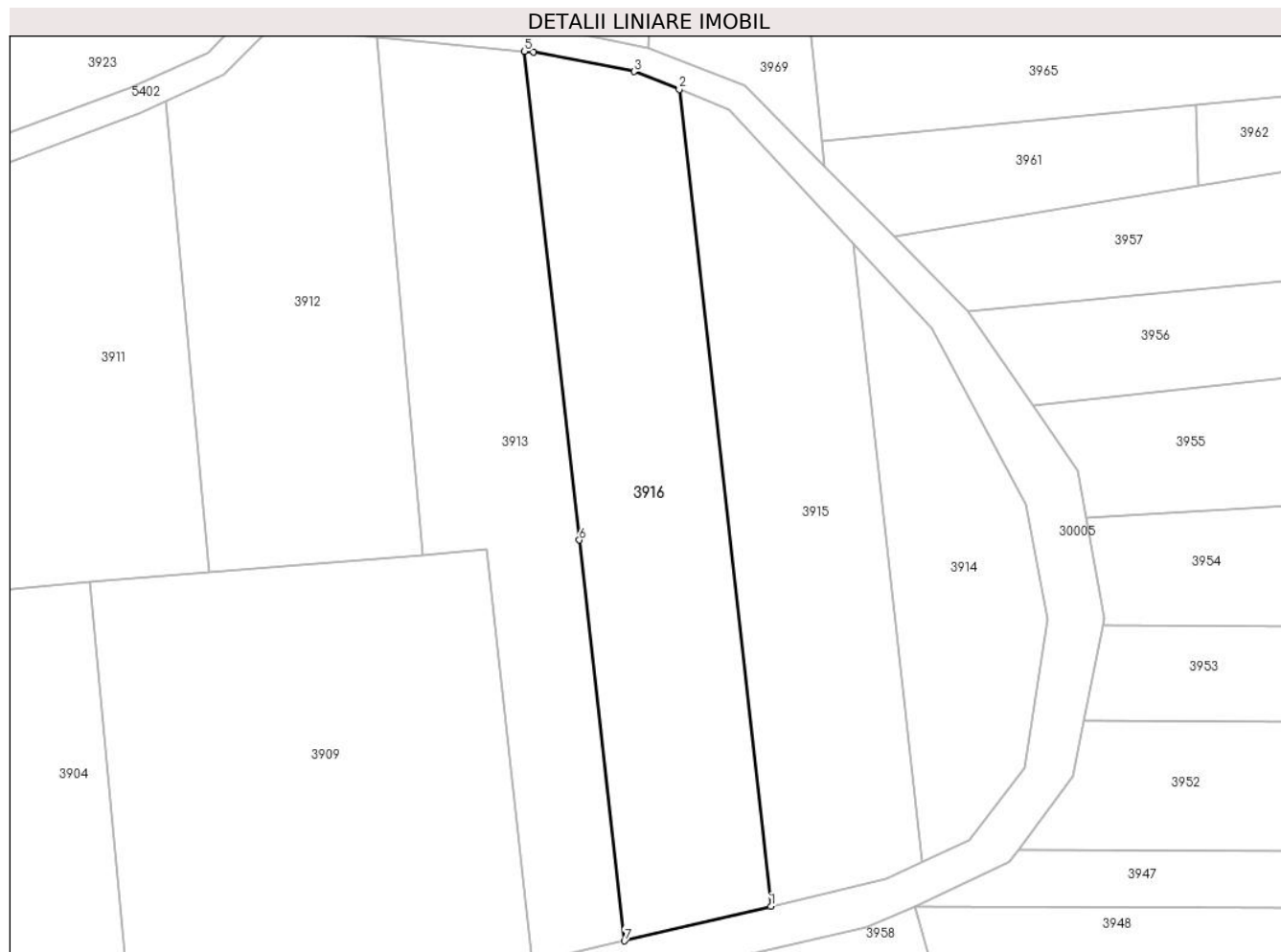
Inscrieri privind dezmembramintele dreptului de proprietate, drepturi reale de garanție și sarcini	Referințe
NU SUNT	

Anexa Nr. 1 La Partea I

Teren

Nr cadastral	Suprafața (mp)*	Observații / Referințe
	2.800	

* Suprafața este determinată în planul de proiecție Stereo 70.



Date referitoare la teren

Crt	Categorie folosință	Intravilan	Suprafața (mp)	Tarla	Parcelă	Nr. topo	Observații / Referințe
1	livada	NU	2.800	3	413/4	-	

Lungime Segmente

1) Valorile lungimilor segmentelor sunt obținute din proiecție în plan.

Punct început	X / Y	Punct sfârșit	X / Y	Lungime segment (** (m)
1	577.795,659 391.044,671	2	577.782,126 391.165,04	121.127
2	577.782,126 391.165,04	3	577.775,471 391.167,665	7.154
3	577.775,471 391.167,665	4	577.760,625 391.170,537	15.121
4	577.760,625 391.170,537	5	577.759,32 391.170,656	1.31
5	577.759,32 391.170,656	6	577.767,417 391.098,64	72.47

Punct început	X / Y	Punct sfârșit	X / Y	Lungime segment (** (m)
6	577.767,417 391.098,64	7	577.774,058 391.039,577	59.435
7	577.774,058 391.039,577	1	577.795,659 391.044,671	22.194

** Lungimile segmentelor sunt determinate în planul de proiecție Stereo 70 și sunt rotunjite la 1 milimetru.

*** Distanța dintre puncte este formată din segmente cumulate ce sunt mai mici decât valoarea 1 milimetru.

**DATE DESPRE IMOBILUL NR. 3917**

Oficiul de Cadastru și Publicitate Imobiliară PRAHOVA
Biroul de Cadastru și Publicitate Imobiliară Ploiești

A. Partea I. Descrierea imobilului

TEREN Extravilan

Adresa: Jud. Prahova

Nr. Crt	Nr cadastral Nr. topografic	Suprafața* (mp)	Observații / Referințe
A1		2.600	Sector cadastral:22 Teren neimprejmuit;

B. Partea II. Proprietari și acte

Inscrieri privitoare la dreptul de proprietate și alte drepturi reale		Referințe
/		
Act Administrativ nr. 1403, din 19/10/1992 emis de CJSDPAT PRAHOVA;		
B1	Intabulare, drept de PROPRIETATE, dobandit prin Reconstituire, cota actuala 1/1, cota initiala 1/1 1) ANDREI GH ELENA	A1

C. Partea III. SARCINI .

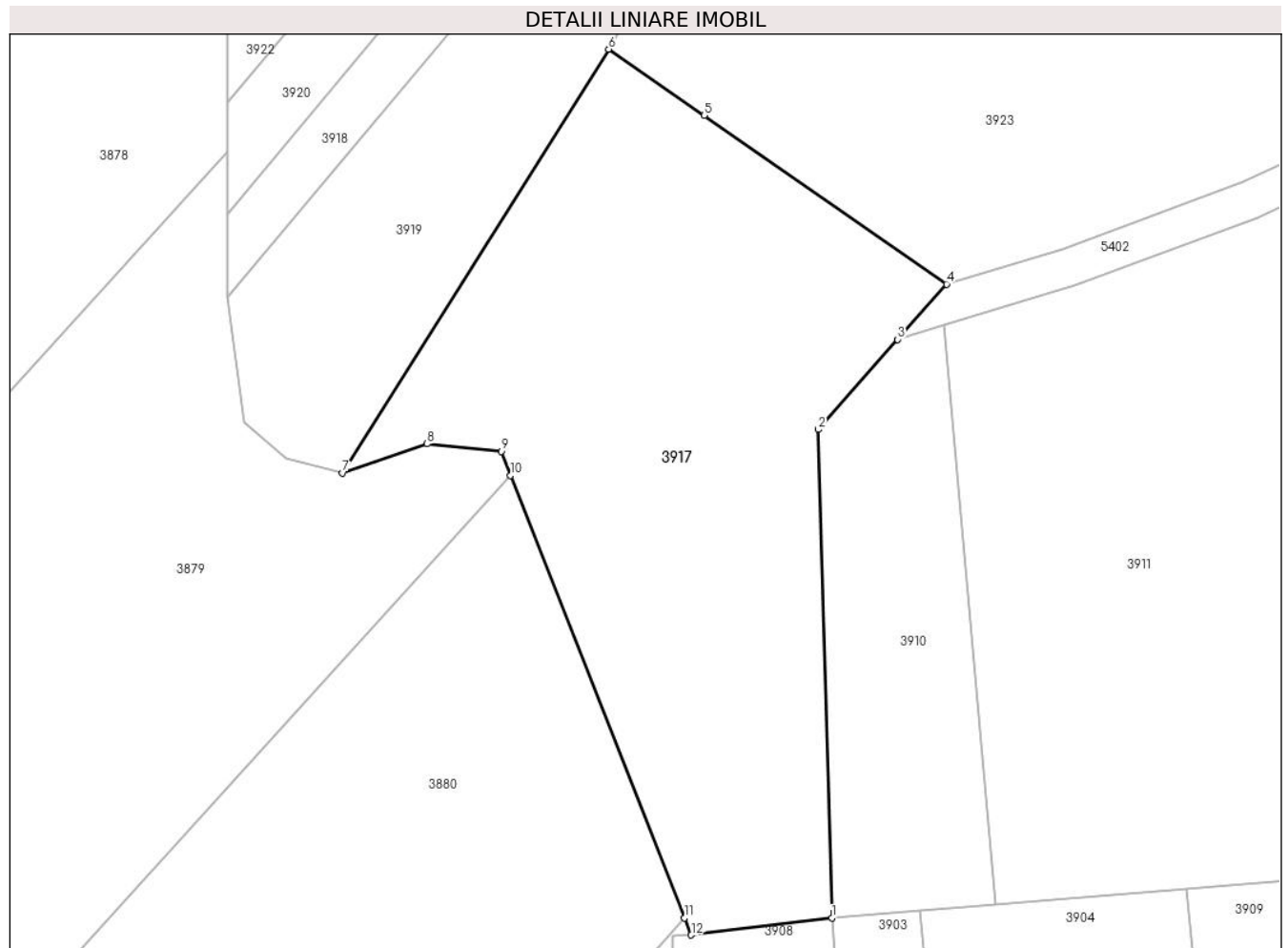
Inscrieri privind dezmembramintele dreptului de proprietate, drepturi reale de garanție și sarcini	Referințe
NU SUNT	

Anexa Nr. 1 La Partea I

Teren

Nr cadastral	Suprafața (mp)*	Observații / Referințe
	2.600	

* Suprafața este determinată în planul de proiecție Stereo 70.



Date referitoare la teren

Crt	Categorie folosință	Intravilan	Suprafața (mp)	Tarla	Parcelă	Nr. topo	Observații / Referințe
1	arabil	NU	2.047	3	412/8	-	
2	faneata	NU	554	3	412/7	-	

Lungime Segmente

1) Valorile lungimilor segmentelor sunt obținute din proiecție în plan.

Punct început	X / Y	Punct sfârșit	X / Y	Lungime segment (** (m)
1	577.658,689 391.089,384	2	577.657,271 391.139,684	50.32
2	577.657,271 391.139,684	3	577.665,469 391.148,963	12.382
3	577.665,469 391.148,963	4	577.670,507 391.154,664	7.608
4	577.670,507 391.154,664	5	577.645,504 391.172,031	30.443

Punct început	X / Y	Punct sfârșit	X / Y	Lungime segment (** (m)
5	577.645,504 391.172,031	6	577.635,669 391.178,863	11.975
6	577.635,669 391.178,863	7	577.608,213 391.135,221	51.56
7	577.608,213 391.135,221	8	577.616,941 391.138,209	9.225
8	577.616,941 391.138,209	9	577.624,58 391.137,438	7.678
9	577.624,58 391.137,438	10	577.625,552 391.134,966	2.656
10	577.625,552 391.134,966	11	577.643,493 391.089,358	49.01
11	577.643,493 391.089,358	12	577.644,176 391.087,62	1.867
12	577.644,176 391.087,62	1	577.658,689 391.089,384	14.62

** Lungimile segmentelor sunt determinate în planul de proiecție Stereo 70 și sunt rotunjite la 1 milimetru.

*** Distanța dintre puncte este formată din segmente cumulate ce sunt mai mici decât valoarea 1 milimetru.

**DATE DESPRE IMOBILUL NR. 3918**

Oficiul de Cadastru și Publicitate Imobiliară PRAHOVA
Biroul de Cadastru și Publicitate Imobiliară Ploiești

A. Partea I. Descrierea imobilului

TEREN Extravilan

Adresa: Jud. Prahova

Nr. Crt	Nr cadastral Nr. topografic	Suprafața* (mp)	Observații / Referințe
A1		600	Sector cadastral:22 Teren neimprejmut;

B. Partea II. Proprietari și acte

Inscrieri privitoare la dreptul de proprietate și alte drepturi reale		Referințe
/		
Act Normativ nr. 7, din 13/03/1996 emis de PARLAMENTUL ROMANIEI;		
B1	Inscrierea posesiei, drept de PROPRIETATE, dobandit prin Lege, cota actuala 1/1, cota initiala 1/1 1) NEIDENTIFICAT NEIDENTIFICAT	A1
Act Normativ nr. 7, din 13/03/1996 emis de PARLAMENTUL ROMANIEI (art.13 alin.14);		
B2	Se noteaza mentiunea de proprietar neidentificat, rezerva comisiei locale de fond funciar.	A1

C. Partea III. SARCINI .

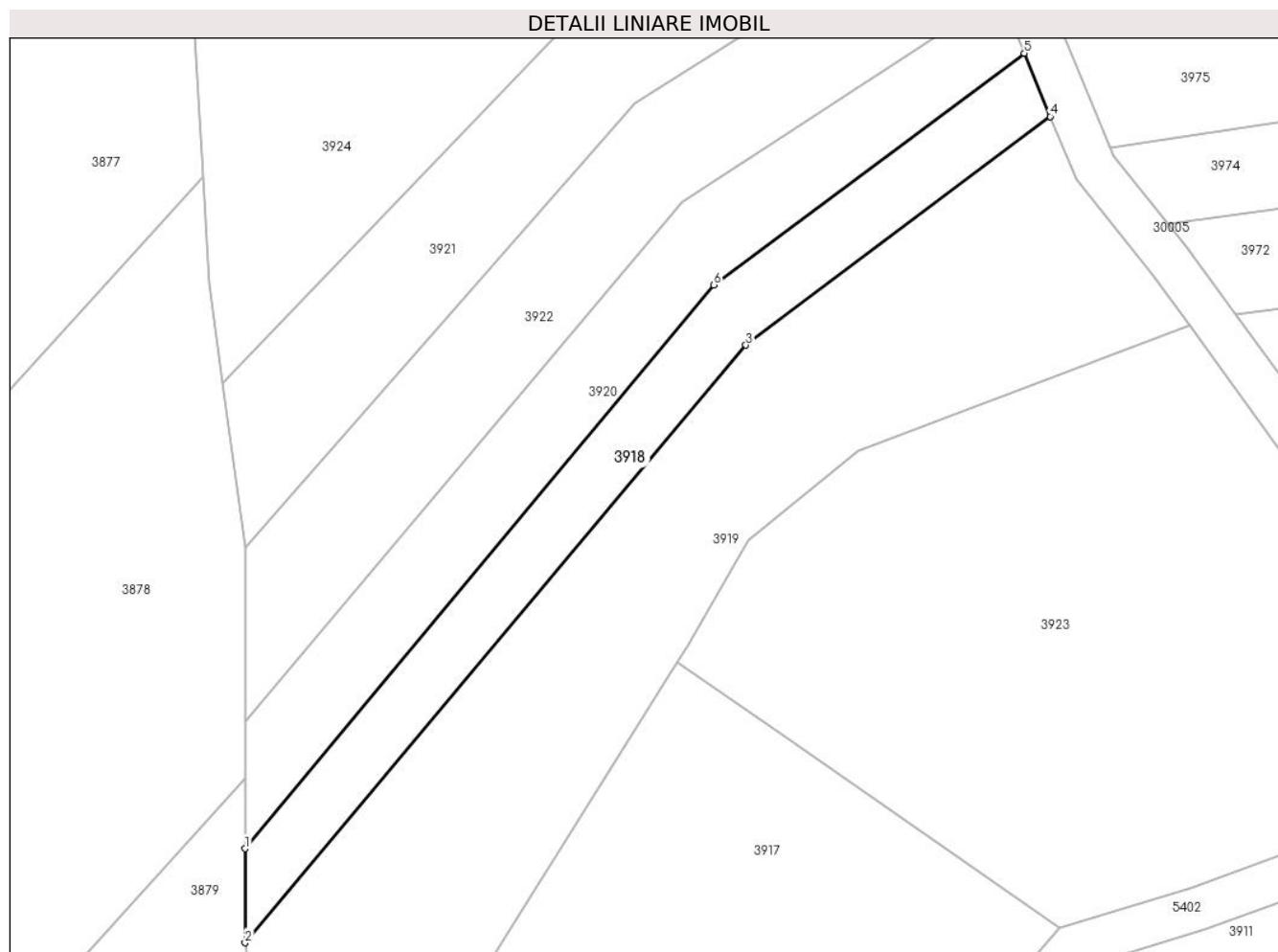
Inscrieri privind dezmembramintele dreptului de proprietate, drepturi reale de garanție și sarcini	Referințe
NU SUNT	

Anexa Nr. 1 La Partea I

Teren

Nr cadastral	Suprafața (mp)*	Observații / Referințe
	600	

* Suprafața este determinată în planul de proiecție Stereo 70.



Date referitoare la teren

Crt	Categorie folosință	Intravilan	Suprafața (mp)	Tarla	Parcelă	Nr. topo	Observații / Referințe
1	faneata	NU	600	3	412/4	-	

Lungime Segmente

1) Valorile lungimilor segmentelor sunt obținute din proiecție în plan.

Punct început	X / Y	Punct sfârșit	X / Y	Lungime segment (** (m)
1	577.596,287 391.161,849	2	577.596,285 391.153,292	8.557
2	577.596,285 391.153,292	3	577.641,909 391.207,696	71.002
3	577.641,909 391.207,696	4	577.669,63 391.228,501	34.66
4	577.669,63 391.228,501	5	577.667,266 391.234,262	6.227
5	577.667,266 391.234,262	6	577.638,98 391.213,176	35.281

Punct început	X / Y	Punct sfârșit	X / Y	Lungime segment (** (m)
6	577.638,98 391.213,176	1	577.596,287 391.161,849	66.762

** Lungimile segmentelor sunt determinate în planul de proiecție Stereo 70 și sunt rotunjite la 1 milimetru.

*** Distanța dintre puncte este formată din segmente cumulate ce sunt mai mici decât valoarea 1 milimetru.

**DATE DESPRE IMOBILUL NR. 3919**

Oficiul de Cadastru și Publicitate Imobiliară PRAHOVA
Biroul de Cadastru și Publicitate Imobiliară Ploiești

A. Partea I. Descrierea imobilului

TEREN Extravilan

Adresa: Jud. Prahova

Nr. Crt	Nr cadastral Nr. topografic	Suprafața* (mp)	Observații / Referințe
A1		1.800	Sector cadastral:22 Teren neimprejmit;

B. Partea II. Proprietari și acte

Inscrieri privitoare la dreptul de proprietate și alte drepturi reale		Referințe
/		
Act Notarial nr. 5, din 13/01/2022 emis de NP BOTEZATU IOANA ELEONORA;		
B1	Intabulare, drept de PROPRIETATE, cu titlu de moștenire, dobandit prin Succesiune, cota actuala 1/6, cota initiala 1/6 1) SIMION MARIA	A1
B2	Intabulare, drept de PROPRIETATE, cu titlu de moștenire, dobandit prin Succesiune, cota actuala 1/6, cota initiala 1/6 1) NISTOR ELISABETA	A1
B3	Intabulare, drept de PROPRIETATE, cu titlu de moștenire, dobandit prin Succesiune, cota actuala 1/6, cota initiala 1/6 1) CONSTANTIN ION	A1
B4	Intabulare, drept de PROPRIETATE, cu titlu de moștenire, dobandit prin Succesiune, cota actuala 1/6, cota initiala 1/6 1) CONSTANTIN RODEL	A1
B5	Intabulare, drept de PROPRIETATE, cu titlu de moștenire, dobandit prin Succesiune, cota actuala 1/6, cota initiala 1/6 1) SURUGIU TATIANA	A1
B6	Intabulare, drept de PROPRIETATE, cu titlu de moștenire, dobandit prin Succesiune, cota actuala 1/6, cota initiala 1/6 1) CONSTANTIN ILEANA-AURA	A1

C. Partea III. SARCINI .

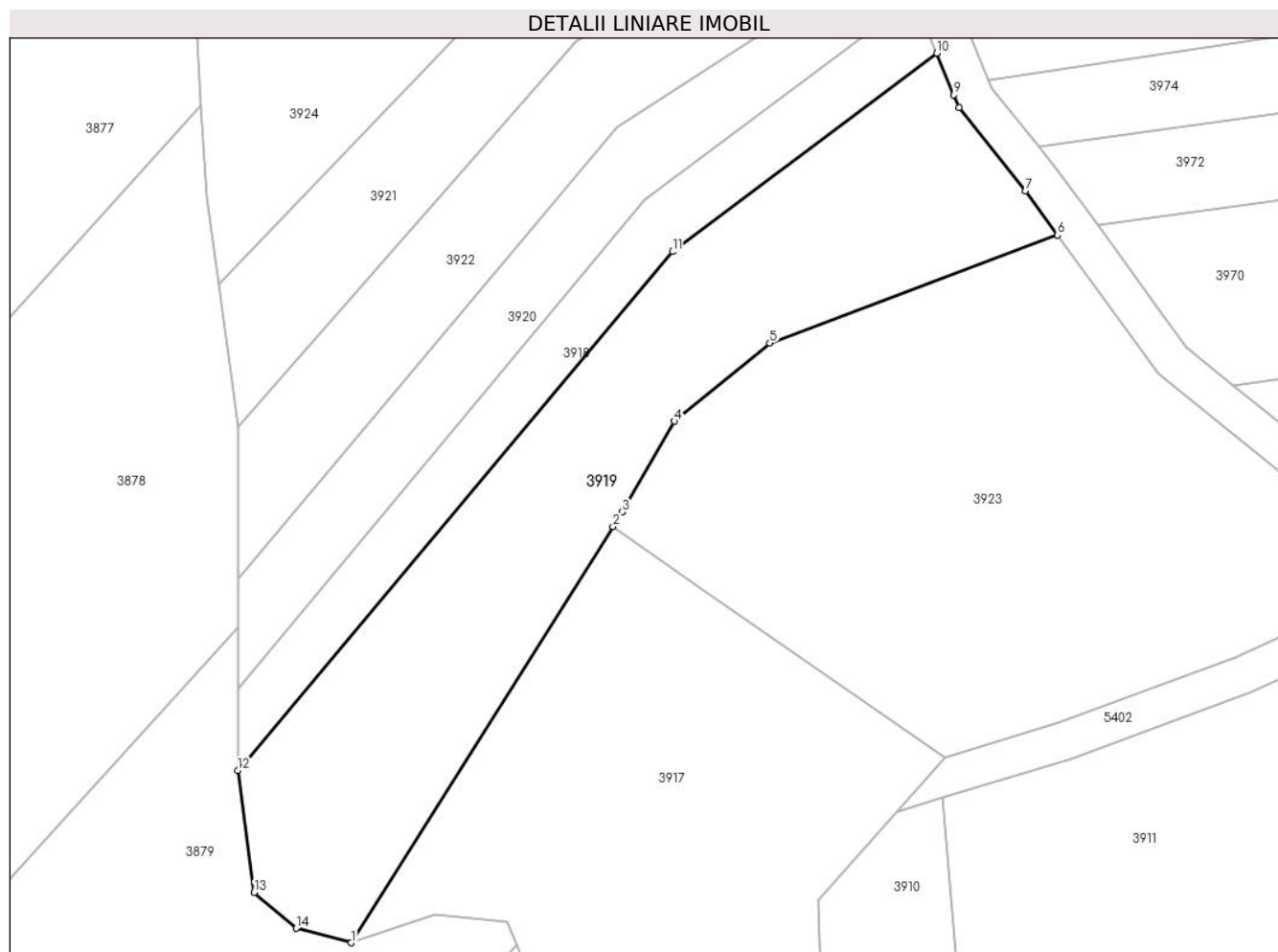
Inscrieri privind dezmembramintele dreptului de proprietate, drepturi reale de garanție și sarcini	Referințe
NU SUNT	

Anexa Nr. 1 La Partea I

Teren

Nr cadastral	Suprafața (mp)*	Observații / Referințe
	1.800	

* Suprafața este determinată în planul de proiecție Stereo 70.



Date referitoare la teren

Crt	Categorie folosință	Intravilan	Suprafața (mp)	Tarla	Parcelă	Nr. topo	Observații / Referințe
1	faneata	NU	1.800	3	412/5	-	

Lungime Segmente

1) Valorile lungimilor segmentelor sunt obținute din proiecție în plan.

Punct început	X / Y	Punct sfârșit	X / Y	Lungime segment (** (m)
1	577.608,213 391.135,221	2	577.635,669 391.178,863	51.56
2	577.635,669 391.178,863	3	577.636,627 391.180,386	1.799
3	577.636,627 391.180,386	4	577.642,1 391.189,917	10.991
4	577.642,1 391.189,917	5	577.652,135 391.198,095	12.945
5	577.652,135 391.198,095	6	577.682,34 391.209,443	32.266

Punct început	X / Y	Punct sfârșit	X / Y	Lungime segment (** (m)
6	577.682,34 391.209,443	7	577.678,985 391.214,058	5.706
7	577.678,985 391.214,058	8	577.671,975 391.222,786	11.195
8	577.671,975 391.222,786	9	577.671,422 391.224,134	1.457
9	577.671,422 391.224,134	10	577.669,63 391.228,501	4.72
10	577.669,63 391.228,501	11	577.641,909 391.207,696	34.66
11	577.641,909 391.207,696	12	577.596,285 391.153,292	71.002
12	577.596,285 391.153,292	13	577.598,014 391.140,477	12.931
13	577.598,014 391.140,477	14	577.602,42 391.136,727	5.786
14	577.602,42 391.136,727	1	577.608,213 391.135,221	5.986

** Lungimile segmentelor sunt determinate în planul de proiecție Stereo 70 și sunt rotunjite la 1 milimetru.

*** Distanța dintre puncte este formată din segmente cumulate ce sunt mai mici decât valoarea 1 milimetru.

**DATE DESPRE IMOBILUL NR. 3920**

Oficiul de Cadastru și Publicitate Imobiliară PRAHOVA
Biroul de Cadastru și Publicitate Imobiliară Ploiești

A. Partea I. Descrierea imobilului

TEREN Extravilan

Adresa: Jud. Prahova

Nr. Crt	Nr cadastral Nr. topografic	Suprafața* (mp)	Observații / Referințe
A1		700	Sector cadastral:22 Teren neimprejmuit;

B. Partea II. Proprietari și acte

Inscrieri privitoare la dreptul de proprietate și alte drepturi reale		Referințe
/		
Act Administrativ nr. 1453, din 19/10/1992 emis de CJSDPAT PRAHOVA;		
B1	Intabulare, drept de PROPRIETATE, dobandit prin Reconstituire, cota actuala 1/1, cota initiala 1/1 1) ENE SMARANDA 2) IONIȚĂ IOANA 3) STEFAN MARIA	A1

C. Partea III. SARCINI .

Inscrieri privind dezmembramintele dreptului de proprietate, drepturi reale de garanție și sarcini	Referințe
NU SUNT	

Anexa Nr. 1 La Partea I

Teren

Nr cadastral	Suprafața (mp)*	Observații / Referințe
	700	

* Suprafața este determinată în planul de proiecție Stereo 70.



Date referitoare la teren

Crt	Categorie folosință	Intravilan	Suprafața (mp)	Tarla	Parcelă	Nr. topo	Observații / Referințe
1	faneata	NU	700	3	412/3	-	

Lungime Segmente

1) Valorile lungimilor segmentelor sunt obținute din proiecție în plan.

Punct început	X / Y	Punct sfârșit	X / Y	Lungime segment (** (m)
1	577.596,289 391.173,409	2	577.596,288 391.168,275	5.134
2	577.596,288 391.168,275	3	577.596,287 391.161,849	6.426
3	577.596,287 391.161,849	4	577.638,98 391.213,176	66.762
4	577.638,98 391.213,176	5	577.667,266 391.234,262	35.281
5	577.667,266 391.234,262	6	577.665,067 391.239,622	5.794

Punct început	X / Y	Punct sfârșit	X / Y	Lungime segment (** (m)
6	577.665,067 391.239,622	7	577.636,094 391.220,706	34.601
7	577.636,094 391.220,706	1	577.596,289 391.173,409	61.818

** Lungimile segmentelor sunt determinate în planul de proiecție Stereo 70 și sunt rotunjite la 1 milimetru.

*** Distanța dintre puncte este formată din segmente cumulate ce sunt mai mici decât valoarea 1 milimetru.

**DATE DESPRE IMOBILUL NR. 3921**

Oficiul de Cadastru și Publicitate Imobiliară PRAHOVA
Biroul de Cadastru și Publicitate Imobiliară Ploiești

A. Partea I. Descrierea imobilului

TEREN Extravilan

Adresa: Jud. Prahova

Nr. Crt	Nr cadastral Nr. topografic	Suprafața* (mp)	Observații / Referințe
A1		900	Sector cadastral:22 Teren neimprejmit;

B. Partea II. Proprietari și acte

Inscrieri privitoare la dreptul de proprietate și alte drepturi reale		Referințe
/		
Act Administrativ nr. 31733, din 15/12/1994 emis de CJSDPAT PRAHOVA;		
B1	Intabulare, drept de PROPRIETATE, dobandit prin Reconstituire, cota actuala 1/1, cota initiala 1/1 1) SANDU VASILICA 2) SANDU I CONSTANTIN 3) SANDU I GHEORGHE 4) SANDU I NICOLAE 5) BUCUR ILEANA 6) CONSTANTIN I MARIA	A1

C. Partea III. SARCINI .

Inscrieri privind dezmembramintele dreptului de proprietate, drepturi reale de garanție și sarcini	Referințe
NU SUNT	

Anexa Nr. 1 La Partea I

Teren

Nr cadastral	Suprafața (mp)*	Observații / Referințe
	900	

* Suprafața este determinată în planul de proiecție Stereo 70.



Date referitoare la teren

Crt	Categorie folosință	Intravilan	Suprafața (mp)	Tarla	Parcelă	Nr. topo	Observații / Referințe
1	faneata	NU	900	3	412/1	-	

Lungime Segmente

1) Valorile lungimilor segmentelor sunt obținute din proiecție în plan.

Punct început	X / Y	Punct sfârșit	X / Y	Lungime segment (** (m)
1	577.660,892 391.259,386	2	577.628,025 391.239,429	38.452
2	577.628,025 391.239,429	3	577.594,269 391.204,261	48.747
3	577.594,269 391.204,261	4	577.596,291 391.189,324	15.073
4	577.596,291 391.189,324	5	577.631,764 391.229,741	53.776
5	577.631,764 391.229,741	6	577.661,467 391.248,394	35.074

Punct început	X / Y	Punct sfârșit	X / Y	Lungime segment (** (m)
6	577.661,467 391.248,394	1	577.660,892 391.259,386	11.007

** Lungimile segmentelor sunt determinate în planul de proiecție Stereo 70 și sunt rotunjite la 1 milimetru.

*** Distanța dintre puncte este formată din segmente cumulate ce sunt mai mici decât valoarea 1 milimetru.

**DATE DESPRE IMOBILUL NR. 3922**

Oficiul de Cadastru și Publicitate Imobiliară PRAHOVA
Biroul de Cadastru și Publicitate Imobiliară Ploiești

A. Partea I. Descrierea imobilului

TEREN Extravilan

Adresa: Jud. Prahova

Nr. Crt	Nr cadastral Nr. topografic	Suprafața* (mp)	Observații / Referințe
A1		900	Sector cadastral:22 Teren neimprejmuit;

B. Partea II. Proprietari și acte

Inscrieri privitoare la dreptul de proprietate și alte drepturi reale	Referințe
/	
Act Administrativ nr. 1404, din 19/10/1992 emis de CJSDPAT PRAHOVA;	
B1	A1
Intabulare, drept de PROPRIETATE, dobandit prin Reconstituire, cota actuala 1/1, cota initiala 1/1	
1) ANDREI N VASILICA	

C. Partea III. SARCINI .

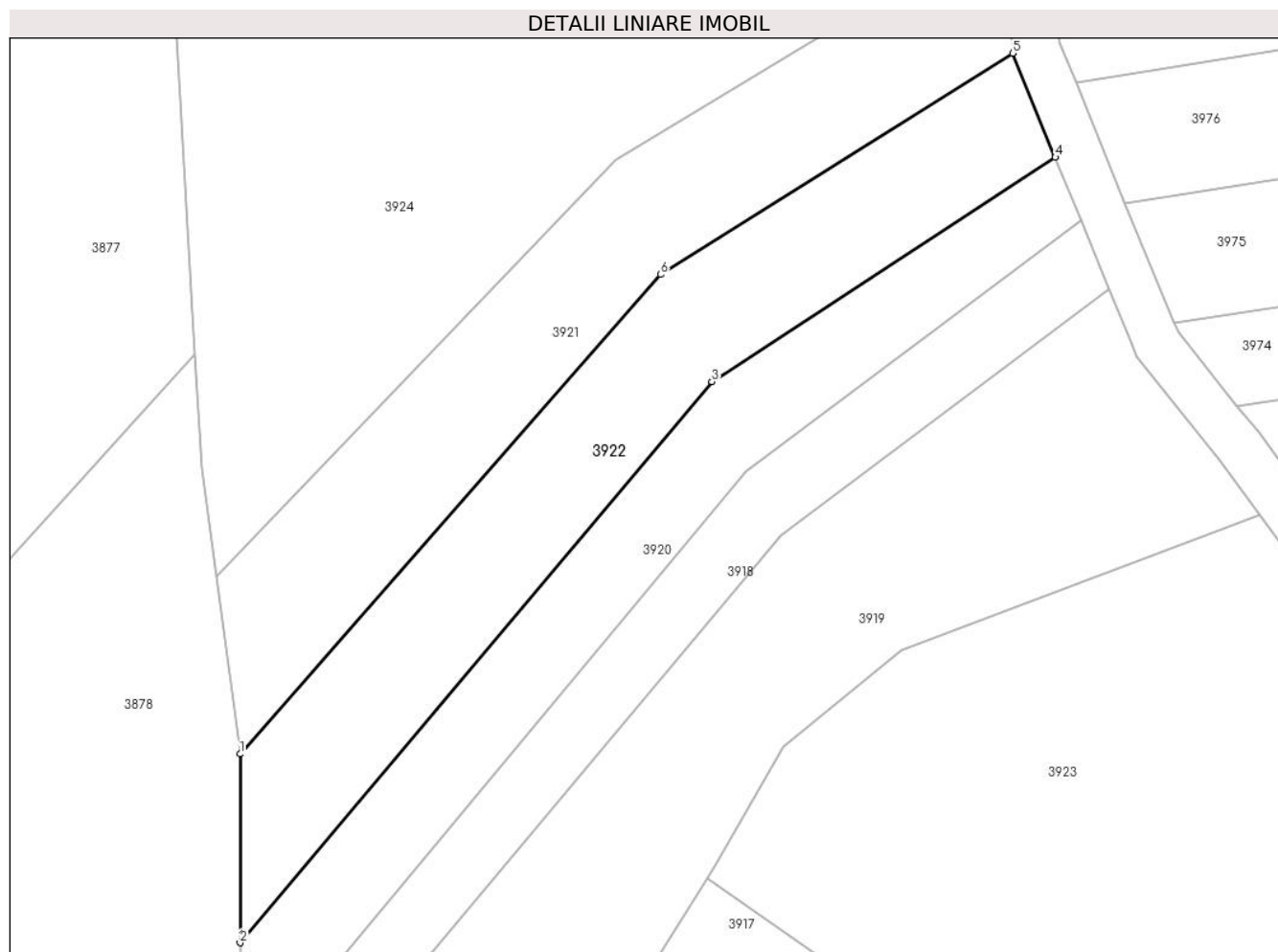
Inscrieri privind dezmembramintele dreptului de proprietate, drepturi reale de garanție și sarcini	Referințe
NU SUNT	

Anexa Nr. 1 La Partea I

Teren

Nr cadastral	Suprafața (mp)*	Observații / Referințe
	900	

* Suprafața este determinată în planul de proiecție Stereo 70.



Date referitoare la teren

Crt	Categorie folosință	Intra vilan	Suprafața (mp)	Tarla	Parcelă	Nr. topo	Observații / Referințe
1	faneata	NU	900	3	412/2	-	

Lungime Segmente

1) Valorile lungimilor segmentelor sunt obținute din proiecție în plan.

Punct început	X / Y	Punct sfârșit	X / Y	Lungime segment (** (m)
1	577.596,291 391.189,324	2	577.596,289 391.173,409	15.915
2	577.596,289 391.173,409	3	577.636,094 391.220,706	61.818
3	577.636,094 391.220,706	4	577.665,067 391.239,622	34.601
4	577.665,067 391.239,622	5	577.661,467 391.248,394	9.482
5	577.661,467 391.248,394	6	577.631,764 391.229,741	35.074

Punct început	X / Y	Punct sfârșit	X / Y	Lungime segment (** (m)
6	577.631,764 391.229,741	1	577.596,291 391.189,324	53.776

** Lungimile segmentelor sunt determinate în planul de proiecție Stereo 70 și sunt rotunjite la 1 milimetru.

*** Distanța dintre puncte este formată din segmente cumulate ce sunt mai mici decât valoarea 1 milimetru.

**DATE DESPRE IMOBILUL NR. 3923**

Oficiul de Cadastru și Publicitate Imobiliară PRAHOVA
Biroul de Cadastru și Publicitate Imobiliară Ploiești

A. Partea I. Descrierea imobilului

TEREN Extravilan

Adresa: Jud. Prahova

Nr. Crt	Nr cadastral Nr. topografic	Suprafața* (mp)	Observații / Referințe
A1		2.500	Sector cadastral:22 Teren neimprejmit;

B. Partea II. Proprietari și acte

Inscrieri privitoare la dreptul de proprietate și alte drepturi reale		Referințe
/		
Act Administrativ nr. 31733, din 15/12/1994 emis de CJSDPAT PRAHOVA;		
B1	Intabulare, drept de PROPRIETATE, dobandit prin Reconstituire, cota actuala 1/1, cota initiala 1/1 1) SANDU VASILICA 2) SANDU I CONSTANTIN 3) SANDU I GHEORGHE 4) SANDU I NICOLAE 5) BUCUR ILEANA 6) CONSTANTIN I MARIA	A1

C. Partea III. SARCINI .

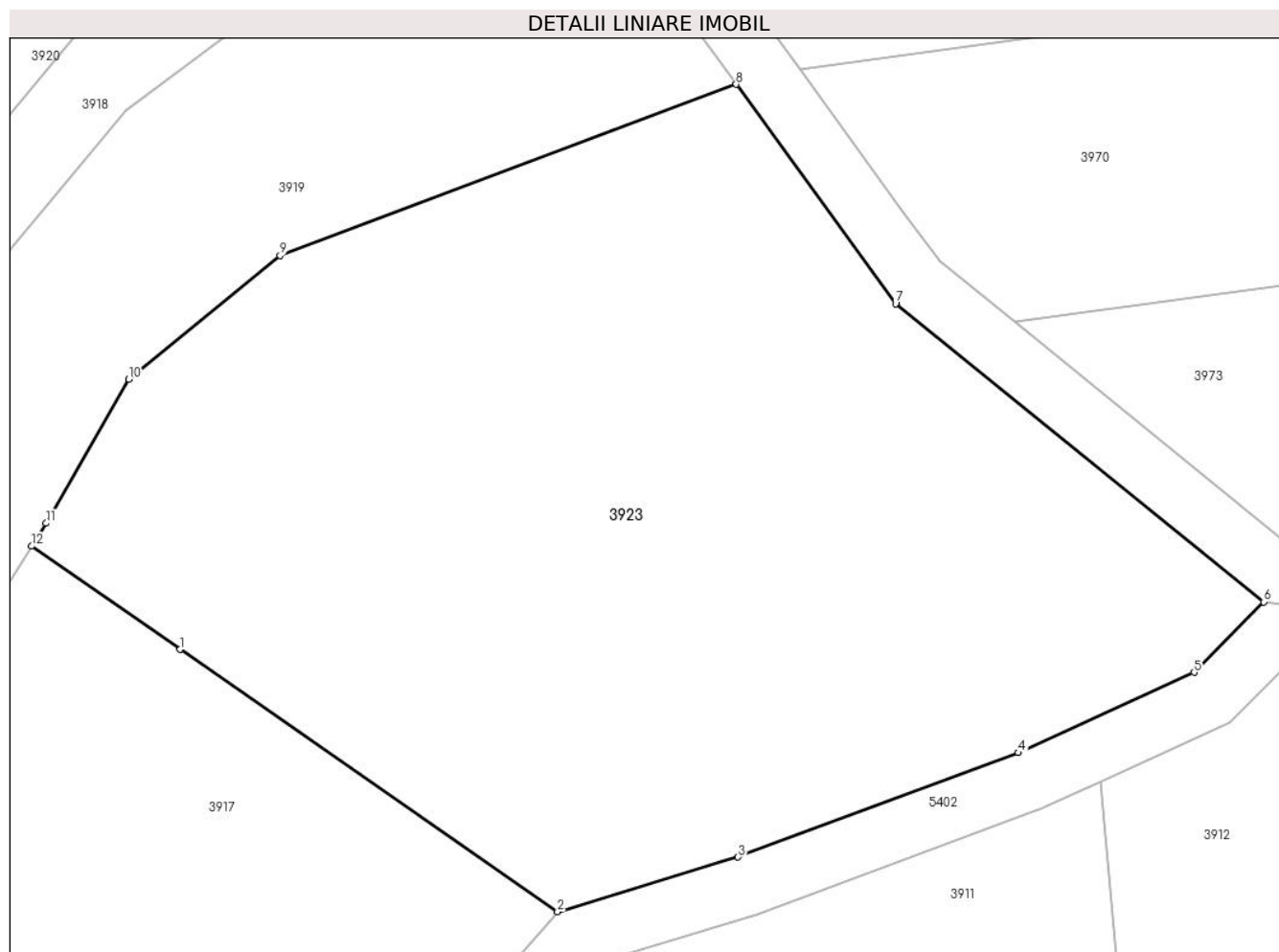
Inscrieri privind dezmembramintele dreptului de proprietate, drepturi reale de garanție și sarcini	Referințe
NU SUNT	

Anexa Nr. 1 La Partea I

Teren

Nr cadastral	Suprafața (mp)*	Observații / Referințe
	2.500	

* Suprafața este determinată în planul de proiecție Stereo 70.



Date referitoare la teren

Crt	Categorie folosință	Intravilan	Suprafața (mp)	Tarla	Parcelă	Nr. topo	Observații / Referințe
1	faneata	NU	2.500	3	412/6	-	

Lungime Segmente

1) Valorile lungimilor segmentelor sunt obținute din proiecție în plan.

Punct început	X / Y	Punct sfârșit	X / Y	Lungime segment (** (m)
1	577.645,504 391.172,031	2	577.670,507 391.154,664	30.443
2	577.670,507 391.154,664	3	577.682,467 391.158,28	12.495
3	577.682,467 391.158,28	4	577.701,033 391.165,19	19.81
4	577.701,033 391.165,19	5	577.712,679 391.170,505	12.802
5	577.712,679 391.170,505	6	577.717,292 391.175,172	6.562

Punct început	X / Y	Punct sfârșit	X / Y	Lungime segment (** (m)
6	577.717,292 391.175,172	7	577.692,904 391.194,912	31.376
7	577.692,904 391.194,912	8	577.682,34 391.209,443	17.965
8	577.682,34 391.209,443	9	577.652,135 391.198,095	32.266
9	577.652,135 391.198,095	10	577.642,1 391.189,917	12.945
10	577.642,1 391.189,917	11	577.636,627 391.180,386	10.991
11	577.636,627 391.180,386	12	577.635,669 391.178,863	1.799
12	577.635,669 391.178,863	1	577.645,504 391.172,031	11.975

** Lungimile segmentelor sunt determinate în planul de proiecție Stereo 70 și sunt rotunjite la 1 milimetru.

*** Distanța dintre puncte este formată din segmente cumulate ce sunt mai mici decât valoarea 1 milimetru.

**DATE DESPRE IMOBILUL NR. 3924**

Oficiul de Cadastru și Publicitate Imobiliară PRAHOVA
Biroul de Cadastru și Publicitate Imobiliară Ploiești

A. Partea I. Descrierea imobilului

TEREN Extravilan

Adresa: Jud. Prahova

Nr. Crt	Nr cadastral Nr. topografic	Suprafața* (mp)	Observații / Referințe
A1		3.700	Sector cadastral:22 Teren neimprejmut;

B. Partea II. Proprietari și acte

Inscrieri privitoare la dreptul de proprietate și alte drepturi reale		Referințe
/		
Act Normativ nr. 7, din 13/03/1996 emis de PARLAMENTUL ROMANIEI;		
B1	Inscrierea posesiei, drept de PROPRIETATE, dobandit prin Lege, cota actuala 1/1, cota initiala 1/1 1) NEIDENTIFICAT NEIDENTIFICAT	A1
Act Normativ nr. 7, din 13/03/1996 emis de PARLAMENTUL ROMANIEI (art.13 alin.14);		
B2	Se noteaza mentiunea de proprietar neidentificat, rezerva comisiei locale de fond funciar.	A1

C. Partea III. SARCINI .

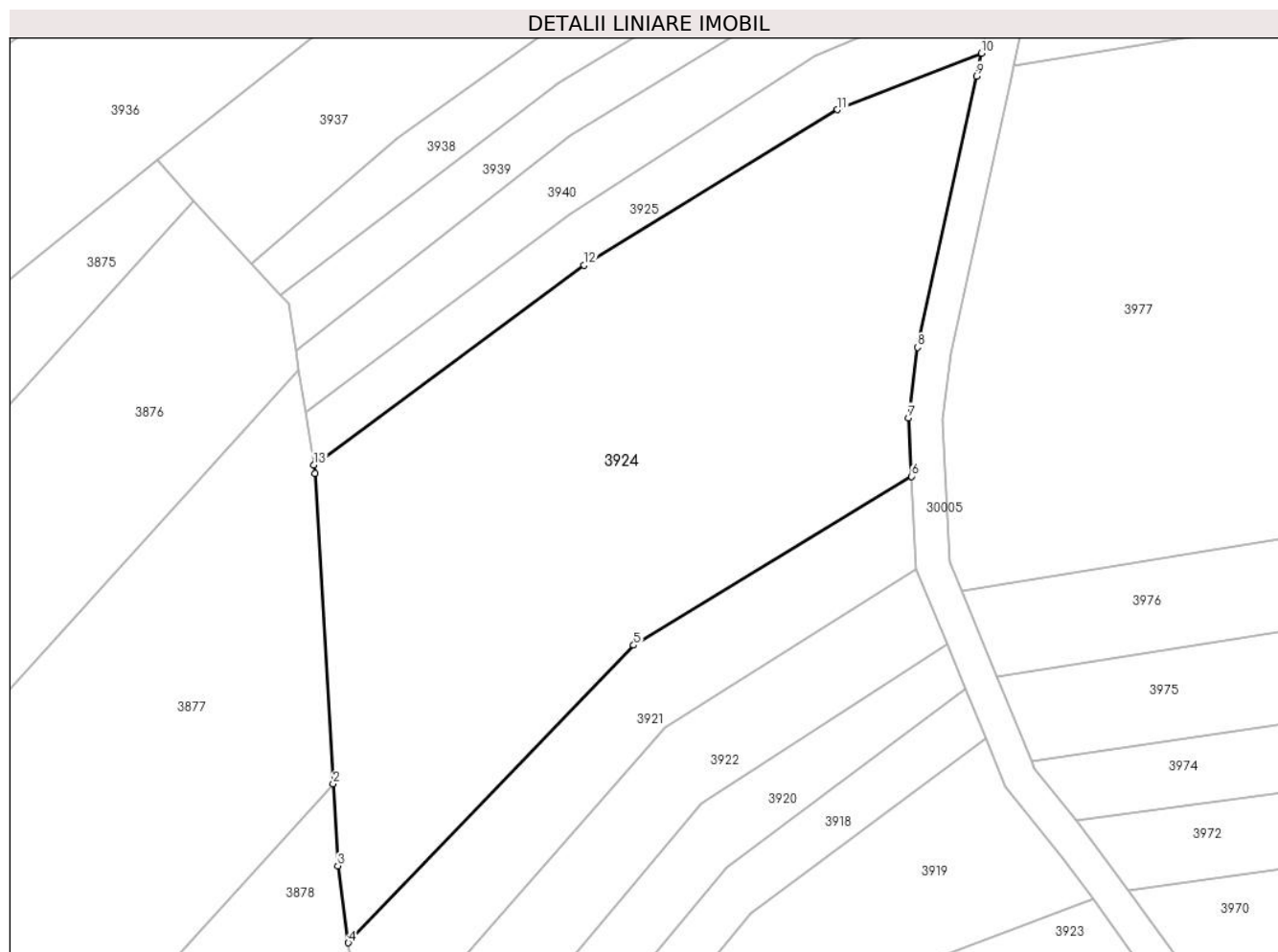
Inscrieri privind dezmembramintele dreptului de proprietate, drepturi reale de garanție și sarcini	Referințe
NU SUNT	

Anexa Nr. 1 La Partea I

Teren

Nr cadastral	Suprafața (mp)*	Observații / Referințe
	3.700	

* Suprafața este determinată în planul de proiecție Stereo 70.



Date referitoare la teren

Crt	Categorie folosință	Intravilan	Suprafața (mp)	Tarla	Parcelă	Nr. topo	Observații / Referințe
1	faneata	NU	3.700	3	411/5	-	

Lungime Segmente

1) Valorile lungimilor segmentelor sunt obținute din proiecție în plan.

Punct început	X / Y	Punct sfârșit	X / Y	Lungime segment (** (m)
1	577.590,35 391.259,734	2	577.592,477 391.223,032	36.764
2	577.592,477 391.223,032	3	577.593,037 391.213,363	9.685
3	577.593,037 391.213,363	4	577.594,269 391.204,261	9.185
4	577.594,269 391.204,261	5	577.628,025 391.239,429	48.747
5	577.628,025 391.239,429	6	577.660,892 391.259,386	38.452

Punct început	X / Y	Punct sfârșit	X / Y	Lungime segment (** (m)
6	577.660,892 391.259,386	7	577.660,529 391.266,318	6.941
7	577.660,529 391.266,318	8	577.661,616 391.274,647	8.4
8	577.661,616 391.274,647	9	577.668,582 391.306,695	32.796
9	577.668,582 391.306,695	10	577.669,166 391.309,403	2.77
10	577.669,166 391.309,403	11	577.652,113 391.302,734	18.311
11	577.652,113 391.302,734	12	577.622,177 391.284,334	35.139
12	577.622,177 391.284,334	13	577.590,195 391.260,714	39.759
13	577.590,195 391.260,714	1	577.590,35 391.259,734	0.992

** Lungimile segmentelor sunt determinate în planul de proiecție Stereo 70 și sunt rotunjite la 1 milimetru.

*** Distanța dintre puncte este formată din segmente cumulate ce sunt mai mici decât valoarea 1 milimetru.

**DATE DESPRE IMOBILUL NR. 3925**

Oficiul de Cadastru și Publicitate Imobiliară PRAHOVA
Biroul de Cadastru și Publicitate Imobiliară Ploiești

A. Partea I. Descrierea imobilului

TEREN Extravilan

Adresa: Jud. Prahova

Nr. Crt	Nr cadastral Nr. topografic	Suprafața* (mp)	Observații / Referințe
A1		600	Sector cadastral:22 Teren neimprejmut;

B. Partea II. Proprietari și acte

Inscrieri privitoare la dreptul de proprietate și alte drepturi reale		Referințe
/		
Act Normativ nr. 7, din 13/03/1996 emis de PARLAMENTUL ROMANIEI;		
B1	Inscrierea posesiei, drept de PROPRIETATE, dobandit prin Lege, cota actuala 1/1, cota initiala 1/1 1) NEIDENTIFICAT NEIDENTIFICAT	A1
Act Normativ nr. 7, din 13/03/1996 emis de PARLAMENTUL ROMANIEI (art.13 alin.14);		
B2	Se noteaza mentiunea de proprietar neidentificat, rezerva comisiei locale de fond funciar.	A1

C. Partea III. SARCINI .

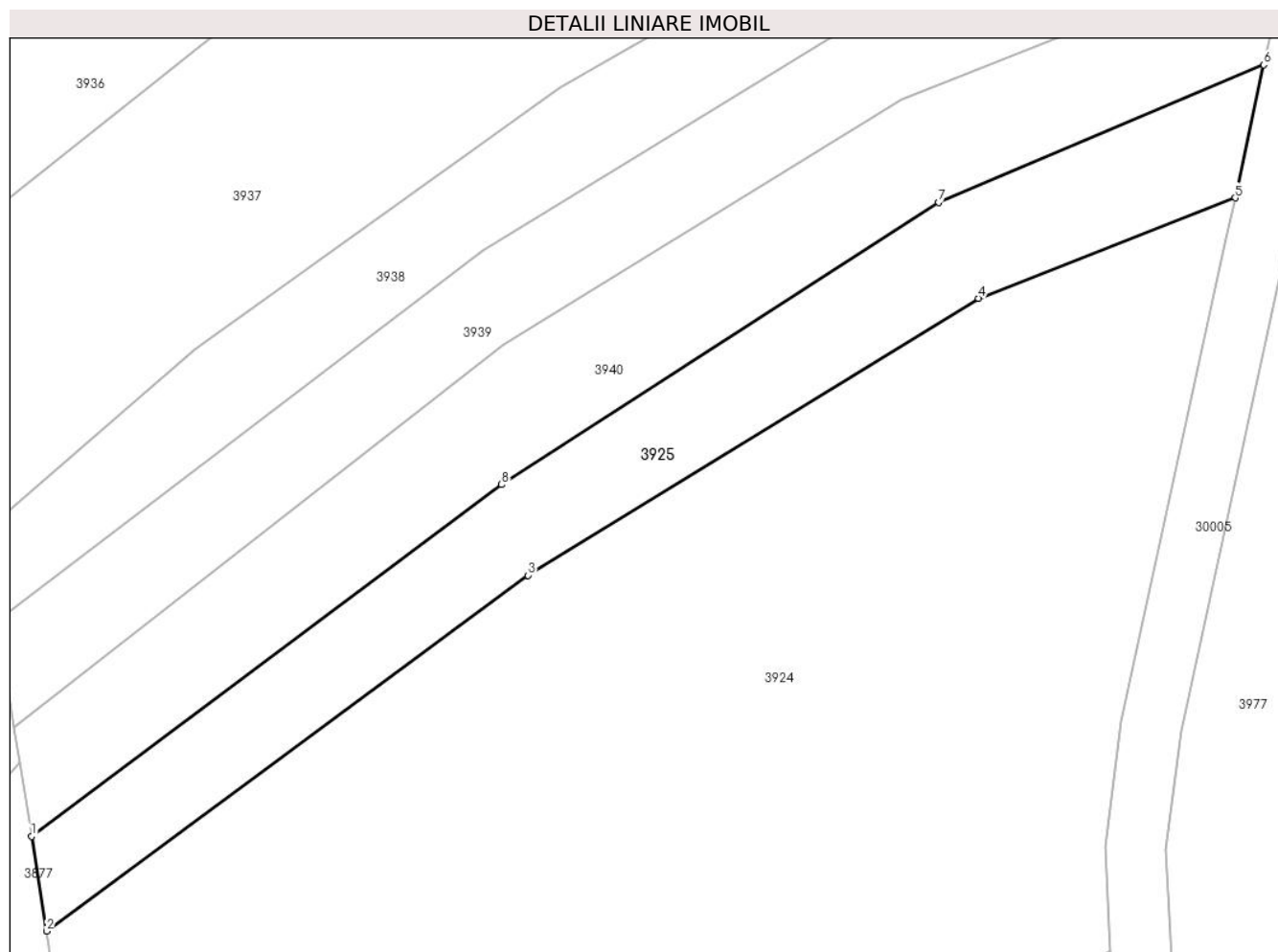
Inscrieri privind dezmembramintele dreptului de proprietate, drepturi reale de garanție și sarcini	Referințe
NU SUNT	

Anexa Nr. 1 La Partea I

Teren

Nr cadastral	Suprafața (mp)*	Observații / Referințe
	600	

* Suprafața este determinată în planul de proiecție Stereo 70.



Date referitoare la teren

Crt	Categorie folosință	Intravilan	Suprafața (mp)	Tarla	Parcelă	Nr. topo	Observații / Referințe
1	faneata	NU	600	3	411/4	-	

Lungime Segmente

1) Valorile lungimilor segmentelor sunt obținute din proiecție în plan.

Punct început	X / Y	Punct sfârșit	X / Y	Lungime segment (** (m)
1	577.589,201 391.267,004	2	577.590,195 391.260,714	6.368
2	577.590,195 391.260,714	3	577.622,177 391.284,334	39.759
3	577.622,177 391.284,334	4	577.652,113 391.302,734	35.139
4	577.652,113 391.302,734	5	577.669,166 391.309,403	18.311
5	577.669,166 391.309,403	6	577.671,067 391.318,222	9.022

Punct început	X / Y	Punct sfârșit	X / Y	Lungime segment (** (m)
6	577.671,067 391.318,222	7	577.649,469 391.309,108	23.442
7	577.649,469 391.309,108	8	577.620,426 391.290,358	34.57
8	577.620,426 391.290,358	1	577.589,201 391.267,004	38.992

** Lungimile segmentelor sunt determinate în planul de proiecție Stereo 70 și sunt rotunjite la 1 milimetru.

*** Distanța dintre puncte este formată din segmente cumulate ce sunt mai mici decât valoarea 1 milimetru.

**DATE DESPRE IMOBILUL NR. 3926**

Oficiul de Cadastru și Publicitate Imobiliară PRAHOVA
Biroul de Cadastru și Publicitate Imobiliară Ploiești

A. Partea I. Descrierea imobilului

TEREN Extravilan

Adresa: Jud. Prahova

Nr. Crt	Nr cadastral Nr. topografic	Suprafața* (mp)	Observații / Referințe
A1		3.886	Sector cadastral:22 Teren neimprijmit;

B. Partea II. Proprietari și acte

Inscrieri privitoare la dreptul de proprietate și alte drepturi reale		Referințe
/		
Act Normativ nr. 7, din 13/03/1996 emis de PARLAMENTUL ROMANIEI;		
B1	Inscrierea posesiei, drept de PROPRIETATE, dobandit prin Lege, cota actuala 1/1, cota initiala 1/1 1) NEIDENTIFICAT NEIDENTIFICAT	A1
Act Normativ nr. 7, din 13/03/1996 emis de PARLAMENTUL ROMANIEI (art.13 alin.14);		
B2	Se noteaza mentiunea de proprietar neidentificat, rezerva comisiei locale de fond funciar.	A1

C. Partea III. SARCINI .

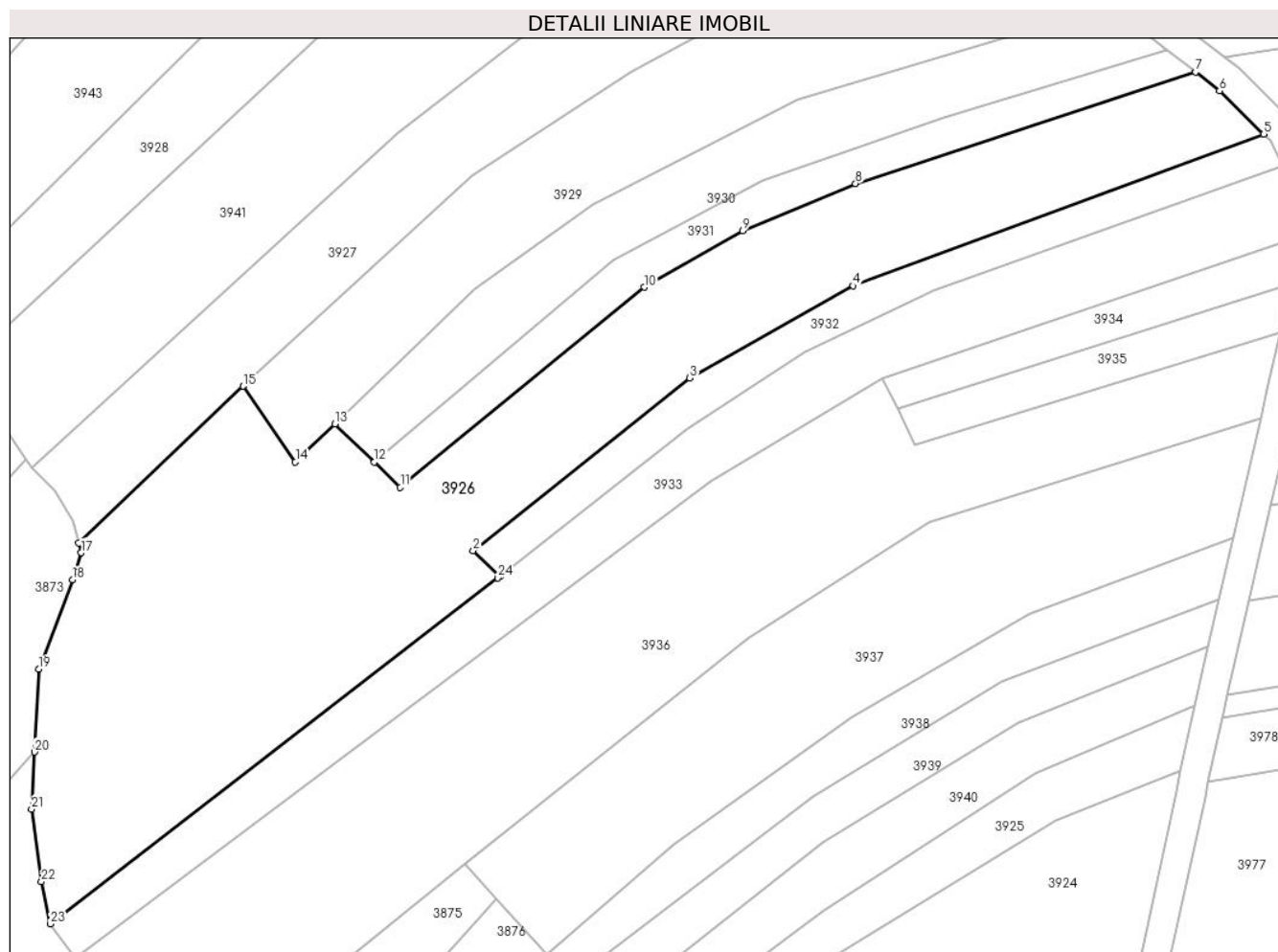
Inscrieri privind dezmembramintele dreptului de proprietate, drepturi reale de garanție și sarcini	Referințe
NU SUNT	

Anexa Nr. 1 La Partea I

Teren

Nr cadastral	Suprafața (mp)*	Observații / Referințe
	3.886	

* Suprafața este determinată în planul de proiecție Stereo 70.



Date referitoare la teren

Crt	Categorie folosință	Intravilan	Suprafața (mp)	Tarla	Parcelă	Nr. topo	Observații / Referințe
1	faneata	NU	3.886	3	410/10; 410/11	-	

Lungime Segmente

1) Valorile lungimilor segmentelor sunt obținute din proiecție în plan.

Punct început	X / Y	Punct sfârșit	X / Y	Lungime segment (** (m)
1	577.576,495 391.335,924	2	577.572,848 391.339,377	5.022
3	577.602,35 391.362,863	4	577.624,593 391.375,392	25.529
5	577.680,463 391.396,039	6	577.674,442 391.401,91	8.41
7	577.671,211 391.404,446	8	577.624,908 391.389,283	48.723
9	577.609,546 391.382,877	10	577.596,114 391.375,189	15.477

Punct început	X / Y	Punct sfârșit	X / Y	Lungime segment (** (m)
2	577.572,848 391.339,377	3	577.602,35 391.362,863	37.709
4	577.624,593 391.375,392	5	577.680,463 391.396,039	59.563
6	577.674,442 391.401,91	7	577.671,211 391.404,446	4.107
8	577.624,908 391.389,283	9	577.609,546 391.382,877	16.644
10	577.596,114 391.375,189	11	577.562,93 391.348,0	42.9

Punct început	X / Y	Punct sfârșit	X / Y	Lungime segment (** (m)
11	577.562,93 391.348,0	12	577.559,418 391.351,409	4.894
13	577.554,052 391.356,617	14	577.548,649 391.351,45	7.476
15	577.541,545 391.361,726	16	577.519,154 391.340,417	30.91
17	577.519,517 391.339,059	18	577.518,315 391.335,4	3.851
19	577.513,7 391.323,255	20	577.513,135 391.311,965	11.304
21	577.512,748 391.304,21	22	577.514,089 391.294,364	9.937
23	577.515,289 391.288,601	24	577.576,165 391.335,665	76.947

Punct început	X / Y	Punct sfârșit	X / Y	Lungime segment (** (m)
12	577.559,418 391.351,409	13	577.554,052 391.356,617	7.478
14	577.548,649 391.351,45	15	577.541,545 391.361,726	12.493
16	577.519,154 391.340,417	17	577.519,517 391.339,059	1.406
18	577.518,315 391.335,4	19	577.513,7 391.323,255	12.992
20	577.513,135 391.311,965	21	577.512,748 391.304,21	7.765
22	577.514,089 391.294,364	23	577.515,289 391.288,601	5.887
24	577.576,165 391.335,665	1	577.576,495 391.335,924	0.42

** Lungimile segmentelor sunt determinate în planul de proiecție Stereo 70 și sunt rotunjite la 1 milimetru.

*** Distanța dintre puncte este formată din segmente cumulate ce sunt mai mici decât valoarea 1 milimetru.

**DATE DESPRE IMOBILUL NR. 3927**

Oficiul de Cadastru și Publicitate Imobiliară PRAHOVA
Biroul de Cadastru și Publicitate Imobiliară Ploiești

A. Partea I. Descrierea imobilului

TEREN Extravilan

Adresa: Jud. Prahova

Nr. Crt	Nr cadastral Nr. topografic	Suprafața* (mp)	Observații / Referințe
A1		1.800	Sector cadastral:22 Teren neimprejmuit;

B. Partea II. Proprietari și acte

Inscrieri privitoare la dreptul de proprietate și alte drepturi reale		Referințe
/		
Act Notarial nr. 1912, din 12/11/1996 emis de NP BARBU FLOAREA;		
B1	Intabulare, drept de PROPRIETATE, cu titlu de partaj voluntar, dobandit prin lesire Din Indiviziune, cota actuala 1/1, cota initiala 1/1 1) ARSENE STELIANA	A1

C. Partea III. SARCINI .


Inscrieri privind dezmembramintele dreptului de proprietate, drepturi reale de garanție și sarcini	Referințe
NU SUNT	

Anexa Nr. 1 La Partea I

Teren

Nr cadastral	Suprafața (mp)*	Observații / Referințe
	1.800	

* Suprafața este determinată în planul de proiecție Stereo 70.



Date referitoare la teren

Crt	Categorie folosință	Intravilan	Suprafața (mp)	Tarla	Parcelă	Nr. topo	Observații / Referințe
1	livada	NU	1.800	3	410/4	-	

Lungime Segmente

1) Valorile lungimilor segmentelor sunt obținute din proiecție în plan.

Punct început	X / Y	Punct sfârșit	X / Y	Lungime segment (** (m)
1	577.519,154 391.340,417	2	577.541,545 391.361,726	30.91
2	577.541,545 391.361,726	3	577.572,737 391.390,328	42.32
3	577.572,737 391.390,328	4	577.594,369 391.404,486	25.853
4	577.594,369 391.404,486	5	577.614,419 391.415,41	22.833
5	577.614,419 391.415,41	6	577.649,708 391.420,63	35.673

Punct început	X / Y	Punct sfârșit	X / Y	Lungime segment (** (m)
6	577.649,708 391.420,63	7	577.638,658 391.429,598	14.231
7	577.638,658 391.429,598	8	577.616,917 391.428,633	21.762
8	577.616,917 391.428,633	9	577.602,988 391.423,588	14.814
9	577.602,988 391.423,588	10	577.585,991 391.414,32	19.36
10	577.585,991 391.414,32	11	577.562,508 391.396,185	29.67
11	577.562,508 391.396,185	12	577.512,779 391.350,612	67.453
12	577.512,779 391.350,612	13	577.515,947 391.347,498	4.442
13	577.515,947 391.347,498	14	577.518,357 391.343,393	4.76
14	577.518,357 391.343,393	1	577.519,154 391.340,417	3.081

** Lungimile segmentelor sunt determinate în planul de proiecție Stereo 70 și sunt rotunjite la 1 milimetru.

*** Distanța dintre puncte este formată din segmente cumulate ce sunt mai mici decât valoarea 1 milimetru.

**DATE DESPRE IMOBILUL NR. 3928**

Oficiul de Cadastru și Publicitate Imobiliară PRAHOVA
Biroul de Cadastru și Publicitate Imobiliară Ploiești

A. Partea I. Descrierea imobilului

TEREN Extravilan

Adresa: Jud. Prahova

Nr. Crt	Nr cadastral Nr. topografic	Suprafața* (mp)	Observații / Referințe
A1		1.600	Sector cadastral:22 Teren neimprejmuit;

B. Partea II. Proprietari și acte

Inscrieri privitoare la dreptul de proprietate și alte drepturi reale	Referințe
/	
Act Administrativ nr. 52618, din 27/02/1996 emis de CJSDPAT PRAHOVA;	
B1	A1
Intabulare, drept de PROPRIETATE, dobandit prin Reconstituire, cota actuala 1/1, cota initiala 1/1	
1) MOISE I ZOIA	

C. Partea III. SARCINI .

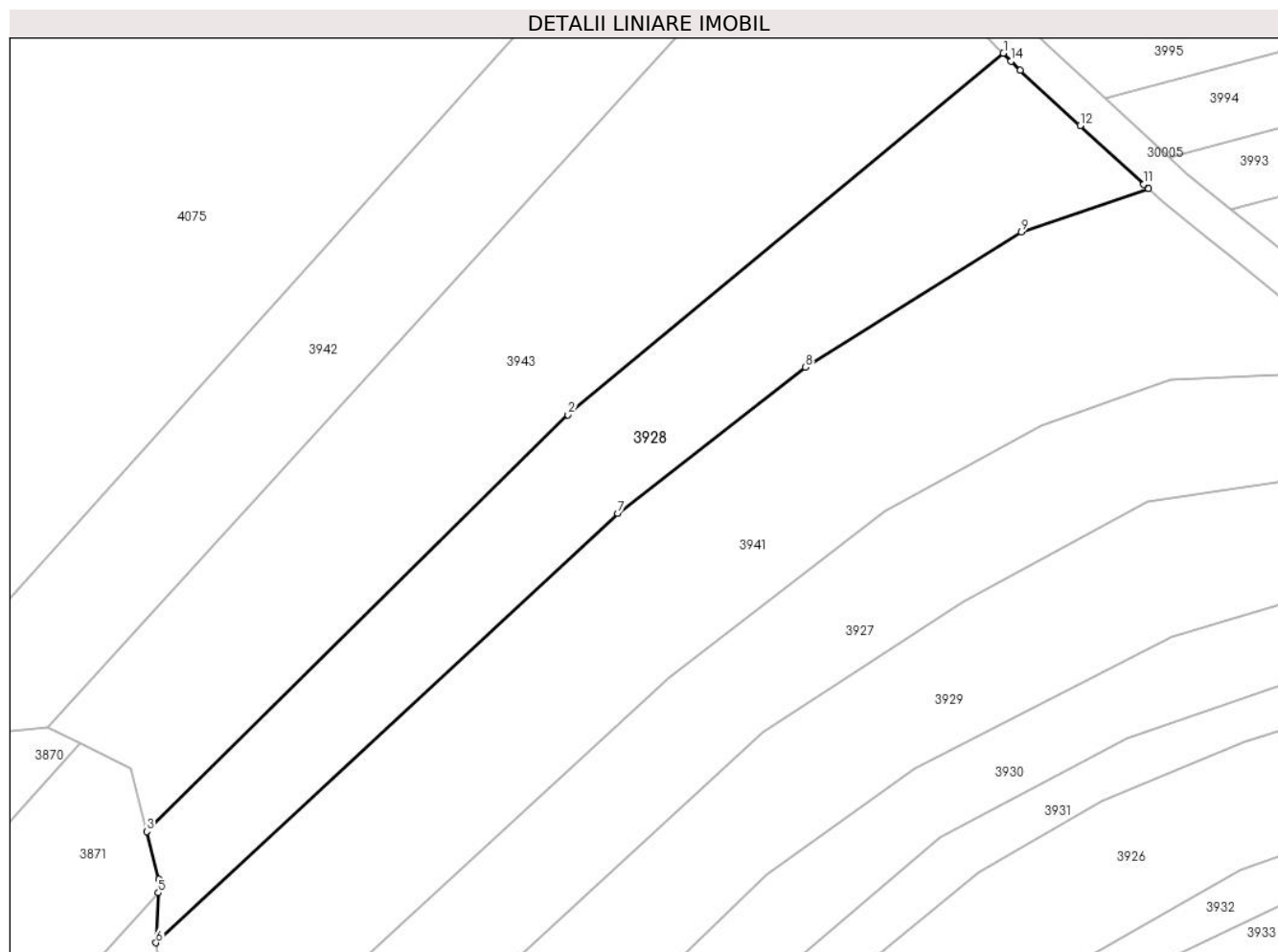
Inscrieri privind dezmembramintele dreptului de proprietate, drepturi reale de garanție și sarcini	Referințe
NU SUNT	

Anexa Nr. 1 La Partea I

Teren

Nr cadastral	Suprafața (mp)*	Observații / Referințe
	1.600	

* Suprafața este determinată în planul de proiecție Stereo 70.



Date referitoare la teren

Crt	Categorie folosință	Intravilan	Suprafața (mp)	Tarla	Parcelă	Nr. topo	Observații / Referințe
1	livada	NU	1.600	3	410/2	-	

Lungime Segmente

1) Valorile lungimilor segmentelor sunt obținute din proiecție în plan.

Punct început	X / Y	Punct sfârșit	X / Y	Lungime segment (** (m)
1	577.598,805 391.463,986	2	577.551,558 391.424,782	61.394
2	577.551,558 391.424,782	3	577.505,868 391.379,573	64.276
3	577.505,868 391.379,573	4	577.507,167 391.374,396	5.337
4	577.507,167 391.374,396	5	577.507,098 391.372,936	1.462
5	577.507,098 391.372,936	6	577.506,842 391.367,52	5.422

Punct început	X / Y	Punct sfârșit	X / Y	Lungime segment (** (m)
6	577.506,842 391.367,52	7	577.556,966 391.414,081	68.413
7	577.556,966 391.414,081	8	577.577,343 391.429,928	25.814
8	577.577,343 391.429,928	9	577.600,759 391.444,604	27.635
9	577.600,759 391.444,604	10	577.614,54 391.449,34	14.572
10	577.614,54 391.449,34	11	577.614,06 391.449,781	0.652
11	577.614,06 391.449,781	12	577.607,134 391.456,146	9.407
12	577.607,134 391.456,146	13	577.600,629 391.462,124	8.835
13	577.600,629 391.462,124	14	577.599,658 391.463,116	1.388
14	577.599,658 391.463,116	1	577.598,805 391.463,986	1.218

** Lungimile segmentelor sunt determinate în planul de proiecție Stereo 70 și sunt rotunjite la 1 milimetru.

*** Distanța dintre puncte este formată din segmente cumulate ce sunt mai mici decât valoarea 1 milimetru.

**DATE DESPRE IMOBILUL NR. 3929**

Oficiul de Cadastru și Publicitate Imobiliară PRAHOVA
Biroul de Cadastru și Publicitate Imobiliară Ploiești

A. Partea I. Descrierea imobilului

TEREN Extravilan

Adresa: Jud. Prahova

Nr. Crt	Nr cadastral Nr. topografic	Suprafața* (mp)	Observații / Referințe
A1		1.600	Sector cadastral:22 Teren neimprejmuit;

B. Partea II. Proprietari și acte

Inscrieri privitoare la dreptul de proprietate și alte drepturi reale		Referințe
/		
Act Administrativ nr. 46280, din 29/11/1995 emis de CJSDPAT PRAHOVA;		
B1	Intabulare, drept de PROPRIETATE, dobandit prin Reconstituire, cota actuala 1/1, cota initiala 1/1 1) JIPA ELENA	A1

C. Partea III. SARCINI .

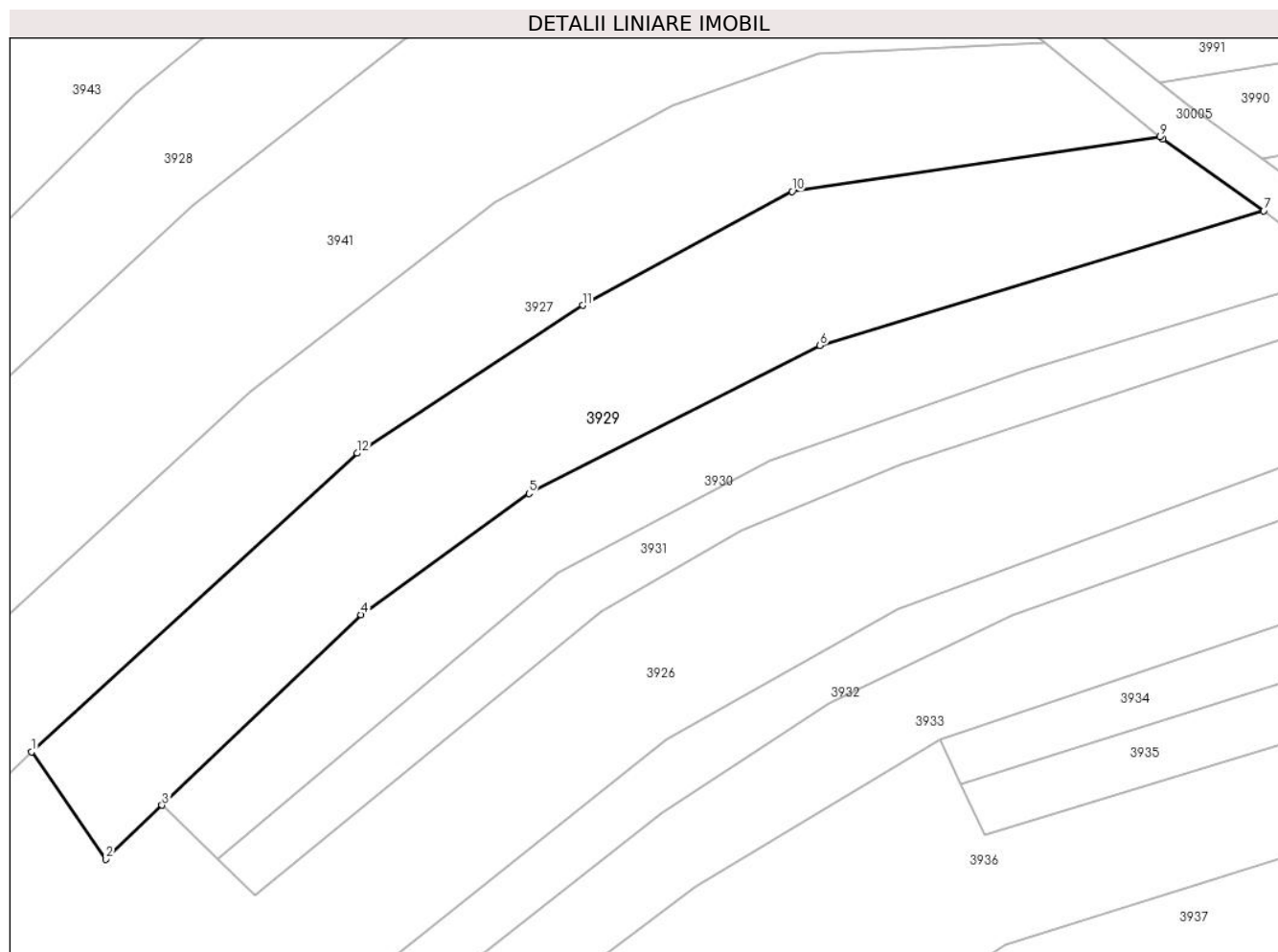
Inscrieri privind dezmembramintele dreptului de proprietate, drepturi reale de garanție și sarcini	Referințe
NU SUNT	

Anexa Nr. 1 La Partea I

Teren

Nr cadastral	Suprafața (mp)*	Observații / Referințe
	1.600	

* Suprafața este determinată în planul de proiecție Stereo 70.



Date referitoare la teren

Crt	Categorie folosință	Intra vilan	Suprafața (mp)	Tarla	Parcelă	Nr. topo	Observații / Referințe
1	livada	NU	1.600	3	410/5	-	

Lungime Segmente

1) Valorile lungimilor segmentelor sunt obținute din proiecție în plan.

Punct început	X / Y	Punct sfârșit	X / Y	Lungime segment (** (m)
1	577.541,545 391.361,726	2	577.548,649 391.351,45	12.493
2	577.548,649 391.351,45	3	577.554,052 391.356,617	7.476
3	577.554,052 391.356,617	4	577.573,124 391.374,859	26.392
4	577.573,124 391.374,859	5	577.589,202 391.386,478	19.837
5	577.589,202 391.386,478	6	577.617,102 391.400,641	31.289

Punct început	X / Y	Punct sfârșit	X / Y	Lungime segment (** (m)
6	577.617,102 391.400,641	7	577.659,63 391.413,538	44.441
7	577.659,63 391.413,538	8	577.649,964 391.420,422	11.867
8	577.649,964 391.420,422	9	577.649,708 391.420,63	0.33
9	577.649,708 391.420,63	10	577.614,419 391.415,41	35.673
10	577.614,419 391.415,41	11	577.594,369 391.404,486	22.833
11	577.594,369 391.404,486	12	577.572,737 391.390,328	25.853
12	577.572,737 391.390,328	1	577.541,545 391.361,726	42.32

** Lungimile segmentelor sunt determinate în planul de proiecție Stereo 70 și sunt rotunjite la 1 milimetru.

*** Distanța dintre puncte este formată din segmente cumulate ce sunt mai mici decât valoarea 1 milimetru.

**DATE DESPRE IMOBILUL NR. 3930**

Oficiul de Cadastru și Publicitate Imobiliară PRAHOVA
Biroul de Cadastru și Publicitate Imobiliară Ploiești

A. Partea I. Descrierea imobilului

TEREN Extravilan

Adresa: Jud. Prahova

Nr. Crt	Nr cadastral Nr. topografic	Suprafața* (mp)	Observații / Referințe
A1		1.000	Sector cadastral:22 Teren neimprejmut;

B. Partea II. Proprietari și acte

Inscrieri privitoare la dreptul de proprietate și alte drepturi reale		Referințe
/		
Act Notarial nr. 102, din 03/04/2006 emis de NP SANDU AURELIAN VIOREL;		
B1	Intabulare, drept de PROPRIETATE, cu titlu de moștenire, dobandit prin Succesiune, cota actuala 1/2, cota initiala 1/2 1) ANDREI STELIANA	A1
B2	Intabulare, drept de PROPRIETATE, cu titlu de moștenire, dobandit prin Succesiune, cota actuala 1/2, cota initiala 1/2 1) VASILE VASILE	A1

C. Partea III. SARCINI .

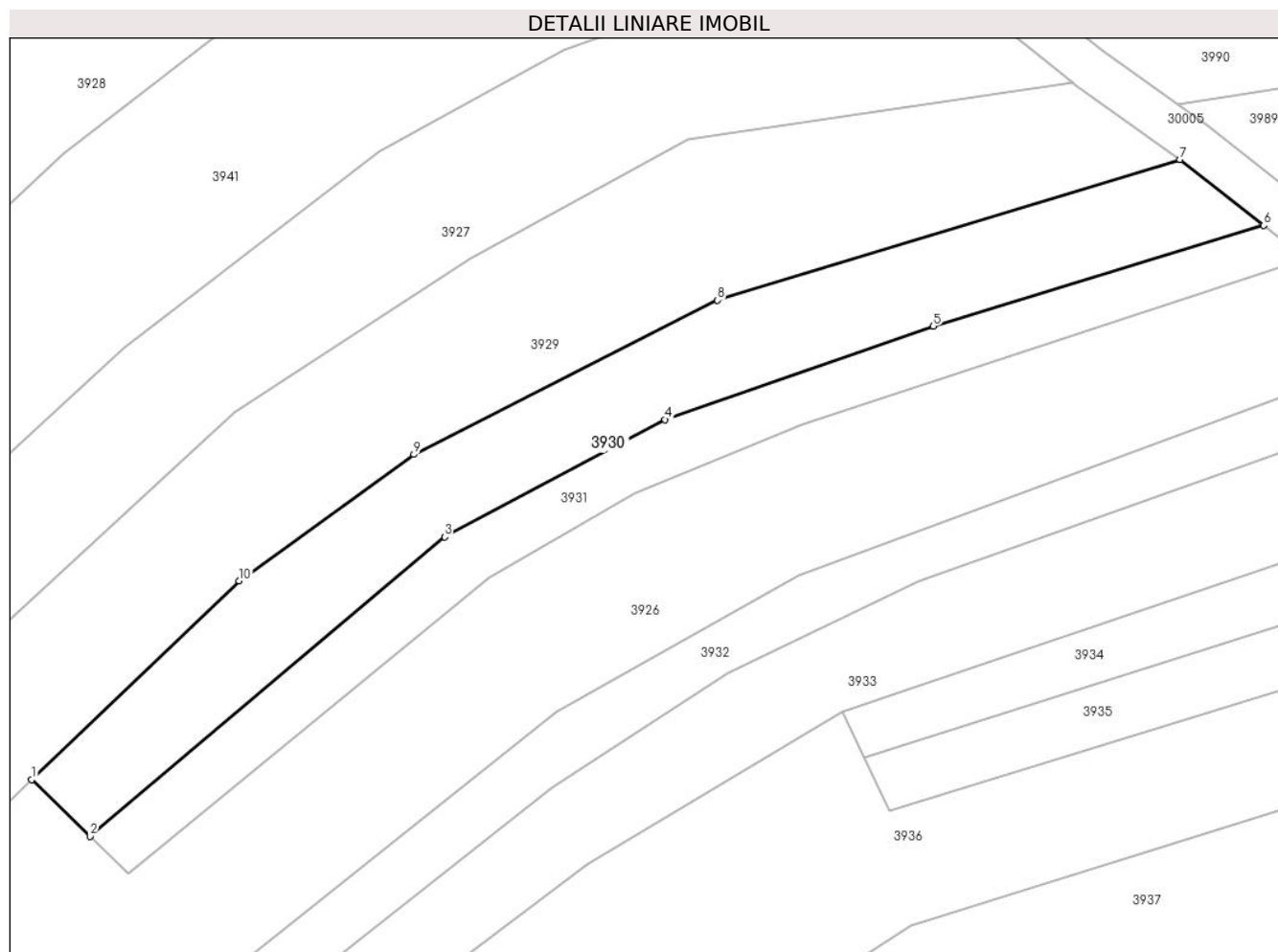
Inscrieri privind dezmembramintele dreptului de proprietate, drepturi reale de garanție și sarcini	Referințe
NU SUNT	

Anexa Nr. 1 La Partea I

Teren

Nr cadastral	Suprafața (mp)*	Observații / Referințe
	1.000	

* Suprafața este determinată în planul de proiecție Stereo 70.



Date referitoare la teren

Crt	Categorie folosință	Intravilan	Suprafața (mp)	Tarla	Parcelă	Nr. topo	Observații / Referințe
1	livada	NU	1.000	3	410/6	-	

Lungime Segmente

1) Valorile lungimilor segmentelor sunt obținute din proiecție în plan.

Punct început	X / Y	Punct sfârșit	X / Y	Lungime segment (** (m)
1	577.554,052 391.356,617	2	577.559,418 391.351,409	7.478
2	577.559,418 391.351,409	3	577.592,007 391.378,903	42.638
3	577.592,007 391.378,903	4	577.612,286 391.389,666	22.958
4	577.612,286 391.389,666	5	577.636,921 391.398,271	26.095
5	577.636,921 391.398,271	6	577.667,309 391.407,509	31.761

Punct început	X / Y	Punct sfârșit	X / Y	Lungime segment (** (m)
6	577.667,309 391.407,509	7	577.659,63 391.413,538	9.763
7	577.659,63 391.413,538	8	577.617,102 391.400,641	44.441
8	577.617,102 391.400,641	9	577.589,202 391.386,478	31.289
9	577.589,202 391.386,478	10	577.573,124 391.374,859	19.837
10	577.573,124 391.374,859	1	577.554,052 391.356,617	26.392

** Lungimile segmentelor sunt determinate în planul de proiecție Stereo 70 și sunt rotunjite la 1 milimetru.

*** Distanța dintre puncte este formată din segmente cumulate ce sunt mai mici decât valoarea 1 milimetru.

**DATE DESPRE IMOBILUL NR. 3931**

Oficiul de Cadastru și Publicitate Imobiliară PRAHOVA
Biroul de Cadastru și Publicitate Imobiliară Ploiești

A. Partea I. Descrierea imobilului

TEREN Extravilan

Adresa: Jud. Prahova

Nr. Crt	Nr cadastral Nr. topografic	Suprafața* (mp)	Observații / Referințe
A1		600	Sector cadastral:22 Teren neimprejmit;

B. Partea II. Proprietari și acte

Inscrieri privitoare la dreptul de proprietate și alte drepturi reale		Referințe
/		
Act Administrativ nr. 31716, din 15/12/1994 emis de CJSDPAT PRAHOVA;		
B1	Intabulare, drept de PROPRIETATE, dobandit prin Reconstituire, cota actuala 1/1, cota initiala 1/1	A1
	1) CIUREA SANDA	
	2) MATEESCU V STELIANA	

C. Partea III. SARCINI .

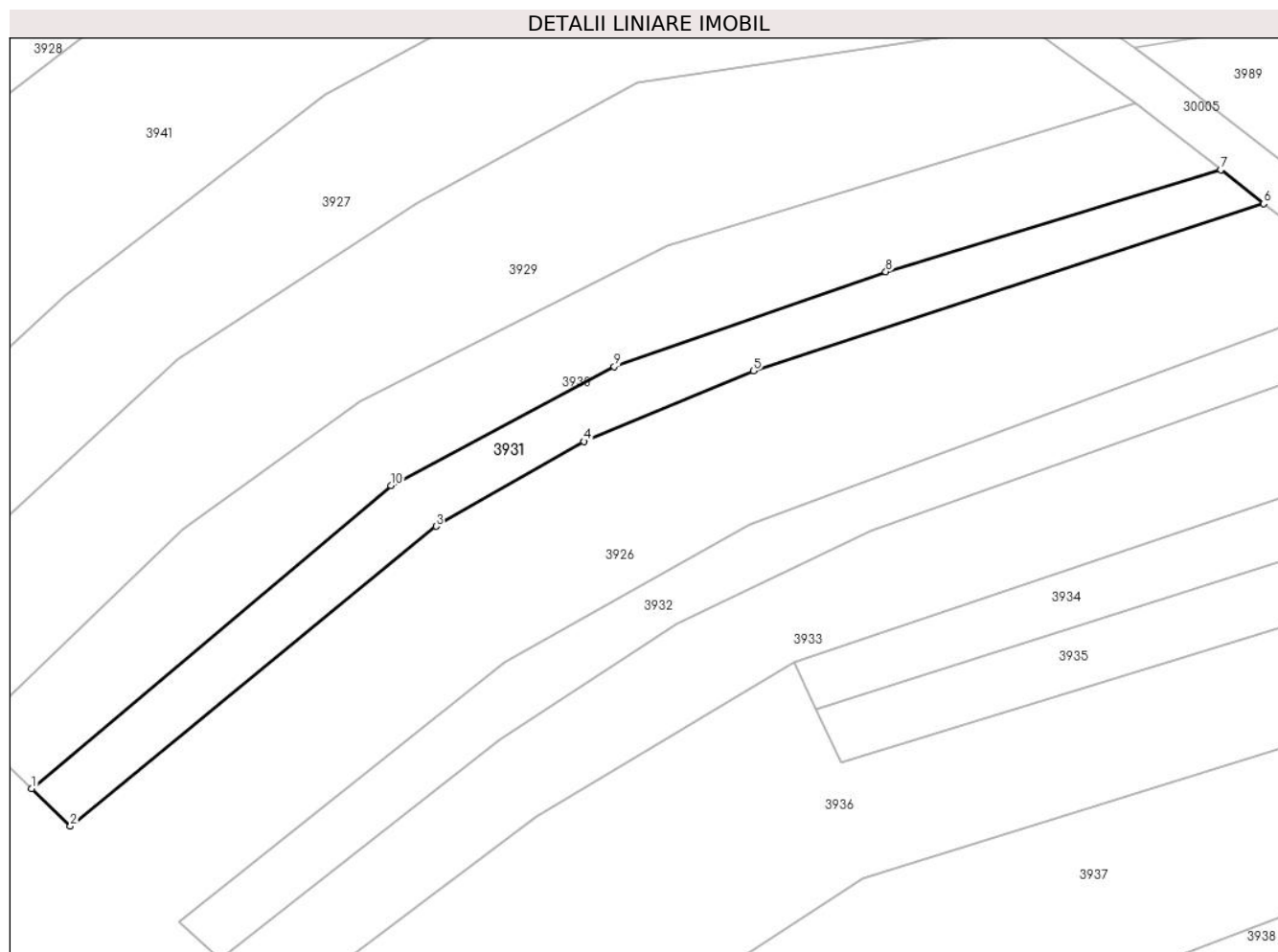
Inscrieri privind dezmembramintele dreptului de proprietate, drepturi reale de garanție și sarcini	Referințe
NU SUNT	

Anexa Nr. 1 La Partea I

Teren

Nr cadastral	Suprafața (mp)*	Observații / Referințe
	600	

* Suprafața este determinată în planul de proiecție Stereo 70.



Date referitoare la teren

Crt	Categorie folosință	Intravilan	Suprafața (mp)	Tarla	Parcelă	Nr. topo	Observații / Referințe
1	livada	NU	600	3	410/7	-	

Lungime Segmente

1) Valorile lungimilor segmentelor sunt obținute din proiecție în plan.

Punct început	X / Y	Punct sfârșit	X / Y	Lungime segment (** (m)
1	577.559,418 391.351,409	2	577.562,93 391.348,0	4.894
2	577.562,93 391.348,0	3	577.596,114 391.375,189	42.9
3	577.596,114 391.375,189	4	577.609,546 391.382,877	15.477
4	577.609,546 391.382,877	5	577.624,908 391.389,283	16.644
5	577.624,908 391.389,283	6	577.671,211 391.404,446	48.723

Punct început	X / Y	Punct sfârșit	X / Y	Lungime segment (** (m)
6	577.671,211 391.404,446	7	577.667,309 391.407,509	4.961
7	577.667,309 391.407,509	8	577.636,921 391.398,271	31.761
8	577.636,921 391.398,271	9	577.612,286 391.389,666	26.095
9	577.612,286 391.389,666	10	577.592,007 391.378,903	22.958
10	577.592,007 391.378,903	1	577.559,418 391.351,409	42.638

** Lungimile segmentelor sunt determinate în planul de proiecție Stereo 70 și sunt rotunjite la 1 milimetru.

*** Distanța dintre puncte este formată din segmente cumulate ce sunt mai mici decât valoarea 1 milimetru.

**DATE DESPRE IMOBILUL NR. 3932**

Oficiul de Cadastru și Publicitate Imobiliară PRAHOVA
Biroul de Cadastru și Publicitate Imobiliară Ploiești

A. Partea I. Descrierea imobilului

TEREN Extravilan

Adresa: Jud. Prahova

Nr. Crt	Nr cadastral Nr. topografic	Suprafața* (mp)	Observații / Referințe
A1		600	Sector cadastral:22 Teren neimprijmit;

B. Partea II. Proprietari și acte

Inscrieri privitoare la dreptul de proprietate și alte drepturi reale		Referințe
/		
Act Administrativ nr. 37479, din 11/05/1995 emis de CJSDPAT PRAHOVA;		
B1	Intabulare, drept de PROPRIETATE, dobandit prin Reconstituire, cota actuala 9/10, cota initiala 9/10 1) VASILE CONSTANTIN DEFUNCT:Da 2) VASILE ST PANAIT 3) VASILE V PETRE 4) IONIȚĂ ST VASILICA 5) IONIȚĂ GHE VASILE	A1
Act Notarial nr. 20, din 14/01/2022 emis de NP IVAN CONSTANTIN;		
B2	Intabulare, drept de PROPRIETATE, cu titlu de moștenire, dobandit prin Succesiune, cota actuala 1/10, cota initiala 1/10 1) ILIE IOANA	A1

C. Partea III. SARCINI .


Inscrieri privind dezmembramintele dreptului de proprietate, drepturi reale de garanție și sarcini	Referințe
NU SUNT	

Anexa Nr. 1 La Partea I

Teren

Nr cadastral	Suprafața (mp)*	Observații / Referințe
	600	

* Suprafața este determinată în planul de proiecție Stereo 70.



Date referitoare la teren

Crt	Categorie folosință	Intravilan	Suprafața (mp)	Tarla	Parcelă	Nr. topo	Observații / Referințe
1	livada	NU	600	3	410/8	-	

Lungime Segmente

1) Valorile lungimilor segmentelor sunt obținute din proiecție în plan.

Punct început	X / Y	Punct sfârșit	X / Y	Lungime segment (** (m)
1	577.635,604 391.374,767	2	577.683,104 391.391,693	50.426
2	577.683,104 391.391,693	3	577.681,385 391.395,139	3.851
3	577.681,385 391.395,139	4	577.680,463 391.396,039	1.288
4	577.680,463 391.396,039	5	577.624,593 391.375,392	59.563
5	577.624,593 391.375,392	6	577.602,35 391.362,863	25.529

Punct început	X / Y	Punct sfârșit	X / Y	Lungime segment (** (m)
6	577.602,35 391.362,863	7	577.572,848 391.339,377	37.709
7	577.572,848 391.339,377	8	577.576,495 391.335,924	5.022
8	577.576,495 391.335,924	9	577.601,868 391.355,833	32.251
9	577.601,868 391.355,833	10	577.618,015 391.366,409	19.302
10	577.618,015 391.366,409	1	577.635,604 391.374,767	19.474

** Lungimile segmentelor sunt determinate în planul de proiecție Stereo 70 și sunt rotunjite la 1 milimetru.

*** Distanța dintre puncte este formată din segmente cumulate ce sunt mai mici decât valoarea 1 milimetru.

**DATE DESPRE IMOBILUL NR. 3933**

Oficiul de Cadastru și Publicitate Imobiliară PRAHOVA
Biroul de Cadastru și Publicitate Imobiliară Ploiești

A. Partea I. Descrierea imobilului

TEREN Extravilan

Adresa: Jud. Prahova

Nr. Crt	Nr cadastral Nr. topografic	Suprafața* (mp)	Observații / Referințe
A1		1.500	Sector cadastral:22 Teren neimprejmuit;

B. Partea II. Proprietari și acte

Inscrieri privitoare la dreptul de proprietate și alte drepturi reale	Referințe
/	
Act Administrativ nr. 37401, din 07/07/1995 emis de CJSDPAT PRAHOVA;	
B1	A1
Intabulare, drept de PROPRIETATE, dobandit prin Reconstituire, cota actuala 1/1, cota initiala 1/1	
1) CRĂCIUN ILIE GHEORGHE	

C. Partea III. SARCINI .


Inscrieri privind dezmembramintele dreptului de proprietate, drepturi reale de garanție și sarcini	Referințe
NU SUNT	

Anexa Nr. 1 La Partea I

Teren

Nr cadastral	Suprafața (mp)*	Observații / Referințe
	1.500	

* Suprafața este determinată în planul de proiecție Stereo 70.



Date referitoare la teren

Crt	Categorie folosință	Intravilan	Suprafața (mp)	Tarla	Parcelă	Nr. topo	Observații / Referințe
1	faneata	NU	1.500	3	410/9	-	

Lungime Segmente

1) Valorile lungimilor segmentelor sunt obținute din proiecție în plan.

Punct început	X / Y	Punct sfârșit	X / Y	Lungime segment (** (m)
1	577.518,702 391.283,977	2	577.605,205 391.348,862	108.133
2	577.605,205 391.348,862	3	577.628,563 391.362,863	27.233
3	577.628,563 391.362,863	4	577.684,706 391.381,805	59.252
4	577.684,706 391.381,805	5	577.684,348 391.389,201	7.405
5	577.684,348 391.389,201	6	577.683,104 391.391,693	2.785

Punct început	X / Y	Punct sfârșit	X / Y	Lungime segment (** (m)
6	577.683,104 391.391,693	7	577.635,604 391.374,767	50.426
7	577.635,604 391.374,767	8	577.618,015 391.366,409	19.474
8	577.618,015 391.366,409	9	577.601,868 391.355,833	19.302
9	577.601,868 391.355,833	10	577.576,495 391.335,924	32.251
10	577.576,495 391.335,924	11	577.576,165 391.335,665	0.42
11	577.576,165 391.335,665	12	577.515,289 391.288,601	76.947
12	577.515,289 391.288,601	1	577.518,702 391.283,977	5.747

** Lungimile segmentelor sunt determinate în planul de proiecție Stereo 70 și sunt rotunjite la 1 milimetru.

*** Distanța dintre puncte este formată din segmente cumulate ce sunt mai mici decât valoarea 1 milimetru.

**DATE DESPRE IMOBILUL NR. 3934**

Oficiul de Cadastru și Publicitate Imobiliară PRAHOVA
Biroul de Cadastru și Publicitate Imobiliară Ploiești

A. Partea I. Descrierea imobilului

TEREN Extravilan

Adresa: Jud. Prahova

Nr. Crt	Nr cadastral Nr. topografic	Suprafața* (mp)	Observații / Referințe
A1		300	Sector cadastral:22 Teren neimprejmuit;

B. Partea II. Proprietari și acte

Inscrieri privitoare la dreptul de proprietate și alte drepturi reale		Referințe
/		
Hotarare Judecatoreasca nr. 7539, din 29/09/2004 emis de JUDECĂTORIA PLOIEȘTI;		
B1	Intabulare, drept de PROPRIETATE, cu titlu de ieșire din indiviziune, dobandit prin Hotarare Judecatoreasca, cota actuala 1/1, cota initiala 1/1 1) ENACHE ION	A1

C. Partea III. SARCINI .

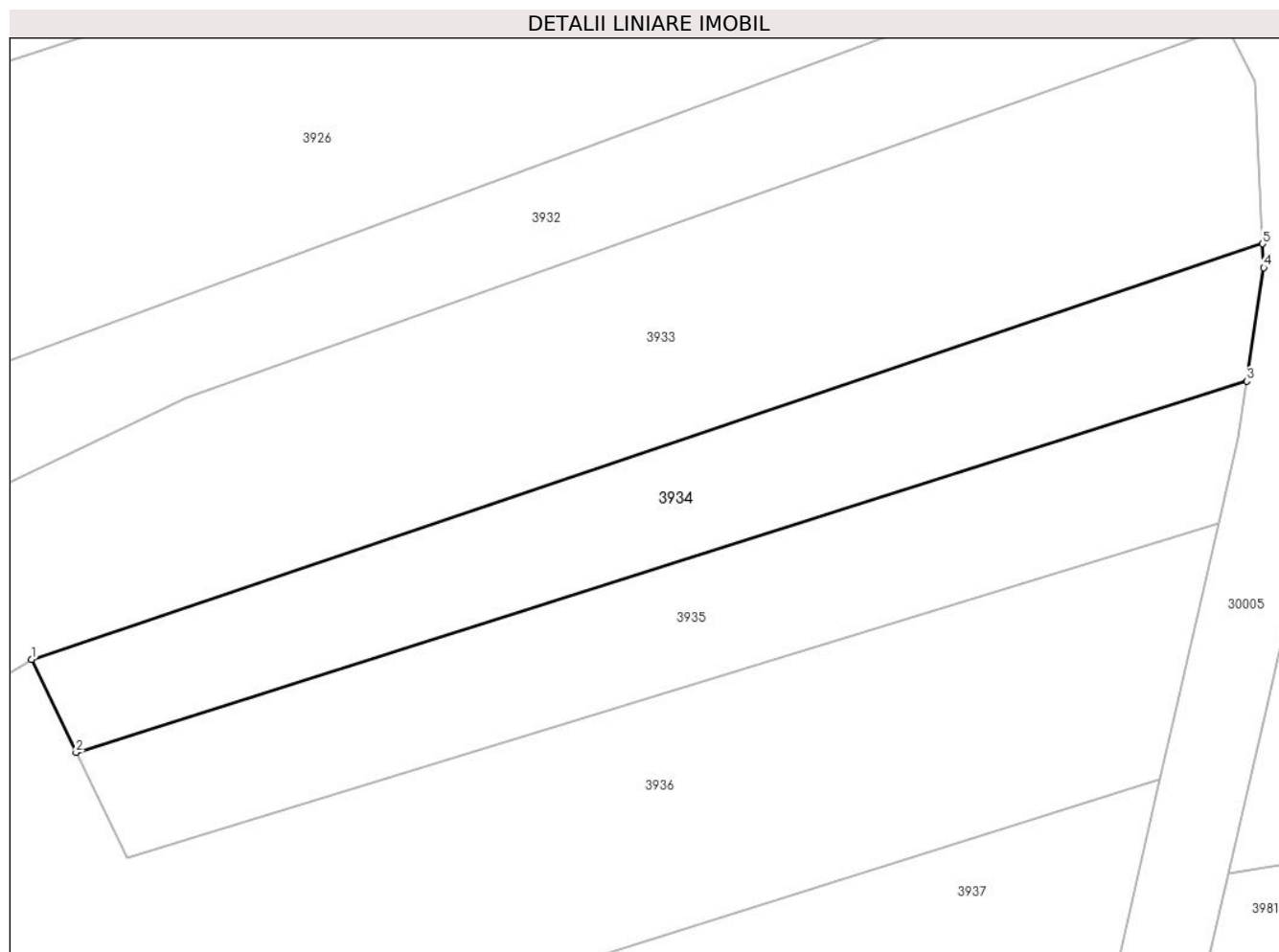
Inscrieri privind dezmembramintele dreptului de proprietate, drepturi reale de garanție și sarcini	Referințe
NU SUNT	

Anexa Nr. 1 La Partea I

Teren

Nr cadastral	Suprafața (mp)*	Observații / Referințe
	300	

* Suprafața este determinată în planul de proiecție Stereo 70.



Date referitoare la teren

Crt	Categorie folosință	Intravilan	Suprafața (mp)	Tarla	Parcelă	Nr. topo	Observații / Referințe
1	livada	NU	300	3	410/12	-	

Lungime Segmente

1) Valorile lungimilor segmentelor sunt obținute din proiecție în plan.

Punct început	X / Y	Punct sfârșit	X / Y	Lungime segment (** (m)
1	577.628,563 391.362,863	2	577.630,592 391.358,619	4.704
2	577.630,592 391.358,619	3	577.683,975 391.375,533	55.998
3	577.683,975 391.375,533	4	577.684,759 391.380,711	5.237
4	577.684,759 391.380,711	5	577.684,706 391.381,805	1.095
5	577.684,706 391.381,805	1	577.628,563 391.362,863	59.252

**** Lungimile segmentelor sunt determinate în planul de proiecție Stereo 70 și sunt rotunjite la 1 milimetru.**

***** Distanța dintre puncte este formată din segmente cumulate ce sunt mai mici decât valoarea 1 milimetru.**

**DATE DESPRE IMOBILUL NR. 3935**

Oficiul de Cadastru și Publicitate Imobiliară PRAHOVA
Biroul de Cadastru și Publicitate Imobiliară Ploiești

A. Partea I. Descrierea imobilului

TEREN Extravilan

Adresa: Jud. Prahova

Nr. Crt	Nr cadastral Nr. topografic	Suprafața* (mp)	Observații / Referințe
A1	29052	300	Sector cadastral:22 Teren neimprejmut;

B. Partea II. Proprietari și acte

Inscrieri privitoare la dreptul de proprietate și alte drepturi reale		Referințe
79557 / 30/08/2017		
Act Administrativ nr. 37492, din 07/07/1995 emis de COMISIA JUDETEANA PRAHOVA (act notarial nr 428 din 04.12.2013, emis de N.P. SANDU AURELIAN VIOREL;act notarial nr 1599 din 29.08.1996, emis de N.P. BOTEZATU ION;act administrativ nr 2825 din 06.03.2017, emis de PRIMARIA COM.PAULESTI);		
B1	Intabulare, drept de PROPRIETATEmostenire, dobandit prin Succesiune, cota actuala 5/20, cota initiala 5/20 1) VASILE Constantin	A1
B2	Intabulare, drept de PROPRIETATEmostenire, dobandit prin Succesiune, cota actuala 1/20, cota initiala 1/20 1) VASILE MARIUS	A1
B3	Intabulare, drept de PROPRIETATEmostenire, dobandit prin Succesiune, cota actuala 1/20, cota initiala 1/20 1) VASILE MIHAI GABRIEL	A1
B4	Intabulare, drept de PROPRIETATEmostenire, dobandit prin Succesiune, cota actuala 1/20, cota initiala 1/20 1) TATU PETRUTA VALENTINA	A1
B5	Intabulare, drept de PROPRIETATEmostenire, dobandit prin Succesiune, cota actuala 1/20, cota initiala 1/20 1) VASILE MARIA MAGDALENA	A1
B6	Intabulare, drept de PROPRIETATEmostenire, dobandit prin Succesiune, cota actuala 1/20, cota initiala 1/20 1) VASILE REBECA	A1
B7	Intabulare, drept de PROPRIETATEdonatie, dobandit prin Conventie, cota actuala 1/2, cota initiala 1/2 1) BĂDRĂGAN COSTACHE	A1
B8	se noteaza faptul ca imobilul se afla sub incidenta art.3 alin.(1) din Legea nr.17/2014	A1

C. Partea III. SARCINI

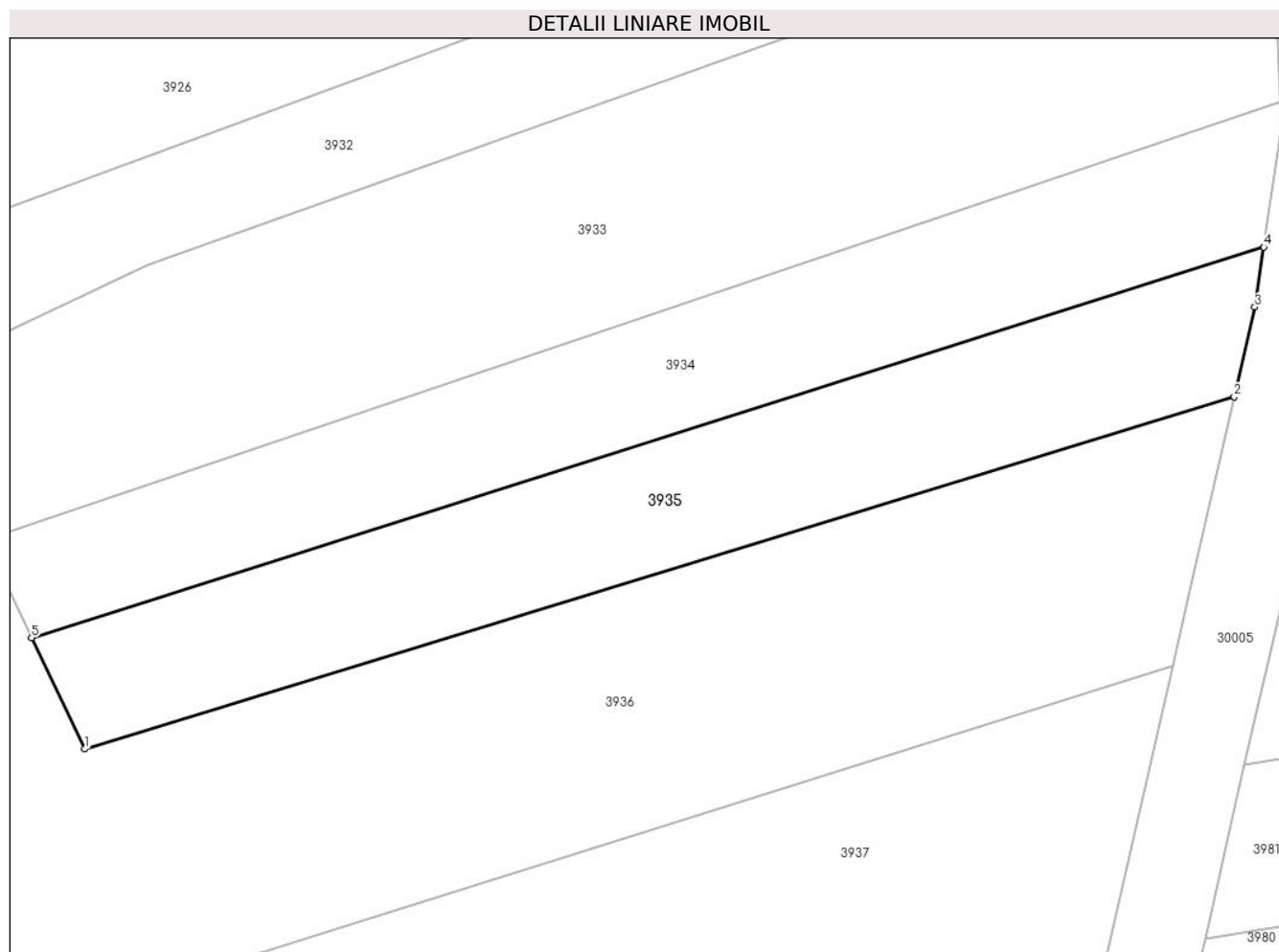
Inscrieri privind dezmembramintele dreptului de proprietate, drepturi reale de garanție și sarcini		Referințe
156240 / 09/12/2022		
Act Administrativ nr. 104996, din 28/11/2022 emis de ANAF-DGRFP PLOIESTI- AJFP PRAHOVA (act administrativ nr 104994 din 28.11.2022, emis de ANAF-DGRFP PLOIESTI- AJFP PRAHOVA-SERVICIUL FISCAL ORASENSC BOLDESTI SCAENI);		
C2	se radiaza ipoteca legala reprezentand sechestrul de sub C1 inregistrata prin incheierea nr.125395/2022	A1

Anexa Nr. 1 La Partea I

Teren

Nr cadastral	Suprafața (mp)*	Observații / Referințe
29052	300	

* Suprafața este determinată în planul de proiecție Stereo 70.



Date referitoare la teren

Crt	Categorie folosință	Intravilan	Suprafața (mp)	Tarla	Parcelă	Nr. topo	Observații / Referințe
1	livada	NU	300	3	410/13	-	

Lungime Segmente

1) Valorile lungimilor segmentelor sunt obținute din proiecție în plan.

Punct început	X / Y	Punct sfârșit	X / Y	Lungime segment (** (m)
1	577.632,896 391.353,799	2	577.682,692 391.369,05	52.079
2	577.682,692 391.369,05	3	577.683,583 391.372,937	3.988
3	577.683,583 391.372,937	4	577.683,975 391.375,533	2.625
4	577.683,975 391.375,533	5	577.630,592 391.358,619	55.998
5	577.630,592 391.358,619	1	577.632,896 391.353,799	5.342

**** Lungimile segmentelor sunt determinate în planul de proiecție Stereo 70 și sunt rotunjite la 1 milimetru.**

***** Distanța dintre puncte este formată din segmente cumulate ce sunt mai mici decât valoarea 1 milimetru.**

**DATE DESPRE IMOBILUL NR. 3936**

Oficiul de Cadastru și Publicitate Imobiliară PRAHOVA
Biroul de Cadastru și Publicitate Imobiliară Ploiești

A. Partea I. Descrierea imobilului

TEREN Extravilan

Adresa: Jud. Prahova

Nr. Crt	Nr cadastral Nr. topografic	Suprafața* (mp)	Observații / Referințe
A1		3.400	Sector cadastral:22 Teren neimprejmit;

B. Partea II. Proprietari și acte

Inscrieri privitoare la dreptul de proprietate și alte drepturi reale		Referințe
/		
Act Administrativ nr. 52623, din 27/02/1996 emis de CJSDPAT PRAHOVA;		
B1	Intabulare, drept de PROPRIETATE, dobandit prin Reconstituire, cota actuala 1/1, cota initiala 1/1	A1
	1) MICU T ELENA 2) TOMESCU T MARIA 3) BALCAN T STELIANA 4) IONIȚĂ T PARASCHIVA	

C. Partea III. SARCINI .

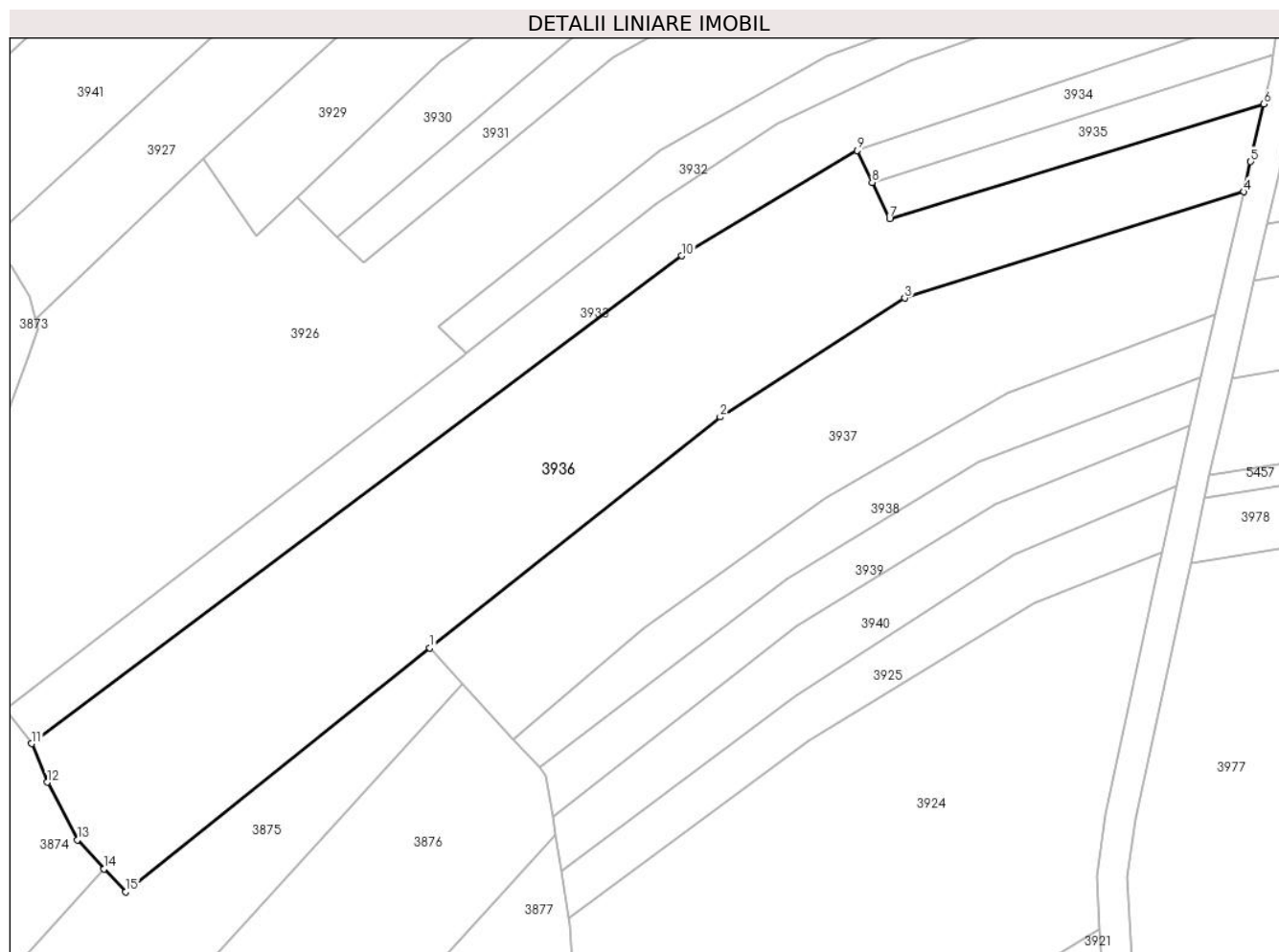
Inscrieri privind dezmembramintele dreptului de proprietate, drepturi reale de garanție și sarcini	Referințe
NU SUNT	

Anexa Nr. 1 La Partea I

Teren

Nr cadastral	Suprafața (mp)*	Observații / Referințe
	3.400	

* Suprafața este determinată în planul de proiecție Stereo 70.



Date referitoare la teren

Crt	Categorie folosință	Intravilan	Suprafața (mp)	Tarla	Parcelă	Nr. topo	Observații / Referințe
1	livada	NU	3.400	3	410/14	-	

Lungime Segmente

1) Valorile lungimilor segmentelor sunt obținute din proiecție în plan.

Punct început	X / Y	Punct sfârșit	X / Y	Lungime segment (** (m)
1	577.571,705 391.296,729	2	577.610,352 391.327,423	49.353
2	577.610,352 391.327,423	3	577.634,893 391.343,244	29.199
3	577.634,893 391.343,244	4	577.680,02 391.357,378	47.289
4	577.680,02 391.357,378	5	577.680,937 391.361,386	4.112
5	577.680,937 391.361,386	6	577.682,692 391.369,05	7.862

Punct început	X / Y	Punct sfârșit	X / Y	Lungime segment (** (m)
6	577.682,692 391.369,05	7	577.632,896 391.353,799	52.079
7	577.632,896 391.353,799	8	577.630,592 391.358,619	5.342
8	577.630,592 391.358,619	9	577.628,563 391.362,863	4.704
9	577.628,563 391.362,863	10	577.605,205 391.348,862	27.233
10	577.605,205 391.348,862	11	577.518,702 391.283,977	108.133
11	577.518,702 391.283,977	12	577.520,775 391.278,847	5.533
12	577.520,775 391.278,847	13	577.524,775 391.271,183	8.645
13	577.524,775 391.271,183	14	577.528,362 391.267,337	5.259
14	577.528,362 391.267,337	15	577.531,236 391.264,255	4.214
15	577.531,236 391.264,255	1	577.571,705 391.296,729	51.887

** Lungimile segmentelor sunt determinate în planul de proiecție Stereo 70 și sunt rotunjite la 1 milimetru.

*** Distanța dintre puncte este formată din segmente cumulate ce sunt mai mici decât valoarea 1 milimetru.

**DATE DESPRE IMOBILUL NR. 3937**

Oficiul de Cadastru și Publicitate Imobiliară PRAHOVA
Biroul de Cadastru și Publicitate Imobiliară Ploiești

A. Partea I. Descrierea imobilului

TEREN Extravilan

Adresa: Jud. Prahova

Nr. Crt	Nr cadastral Nr. topografic	Suprafața* (mp)	Observații / Referințe
A1		1.900	Sector cadastral:22 Teren neimpregmuit;

B. Partea II. Proprietari și acte

Inscrieri privitoare la dreptul de proprietate și alte drepturi reale		Referințe
/		
Act Administrativ nr. 52655, din 16/04/1996 emis de CJSDPAT PRAHOVA;		
B1	Intabulare, drept de PROPRIETATE, dobandit prin Reconstituire, cota actuala 1/1, cota initiala 1/1 1) DUMITRESCU V DUMITRU 2) DUMITRESCU CRISTUDOR 3) DUMITRESCU OLIMPIA 4) DUMITRESCU V NICOLAE 5) PETRE V VASILICA 6) DUMITRESCU V ION	A1

C. Partea III. SARCINI .

Inscrieri privind dezmembramintele dreptului de proprietate, drepturi reale de garanție și sarcini	Referințe
NU SUNT	

Anexa Nr. 1 La Partea I

Teren

Nr cadastral	Suprafața (mp)*	Observații / Referințe
	1.900	

* Suprafața este determinată în planul de proiecție Stereo 70.



Date referitoare la teren

Crt	Categorie folosință	Intravilan	Suprafața (mp)	Tarla	Parcelă	Nr. topo	Observații / Referințe
1	faneata	NU	1.900	3	410/11	-	

Lungime Segmente

1) Valorile lungimilor segmentelor sunt obținute din proiecție în plan.

Punct început	X / Y	Punct sfârșit	X / Y	Lungime segment (** (m)
1	577.571,705 391.296,729	2	577.576,034 391.291,984	6.423
2	577.576,034 391.291,984	3	577.582,865 391.284,495	10.136
3	577.582,865 391.284,495	4	577.600,065 391.299,341	22.721
4	577.600,065 391.299,341	5	577.624,311 391.316,698	29.818
5	577.624,311 391.316,698	6	577.648,562 391.330,678	27.992

Punct început	X / Y	Punct sfârșit	X / Y	Lungime segment (** (m)
6	577.648,562 391.330,678	7	577.676,301 391.341,112	29.636
7	577.676,301 391.341,112	8	577.680,02 391.357,378	16.686
8	577.680,02 391.357,378	9	577.634,893 391.343,244	47.289
9	577.634,893 391.343,244	10	577.610,352 391.327,423	29.199
10	577.610,352 391.327,423	1	577.571,705 391.296,729	49.353

** Lungimile segmentelor sunt determinate în planul de proiecție Stereo 70 și sunt rotunjite la 1 milimetru.

*** Distanța dintre puncte este formată din segmente cumulate ce sunt mai mici decât valoarea 1 milimetru.

**DATE DESPRE IMOBILUL NR. 3938**

Oficiul de Cadastru și Publicitate Imobiliară PRAHOVA
Biroul de Cadastru și Publicitate Imobiliară Ploiești

A. Partea I. Descrierea imobilului

TEREN Extravilan

Nr. CF vechi:1554
Nr. cadastral vechi:1848

Adresa: Jud. Prahova

Nr. Crt	Nr cadastral Nr. topografic	Suprafața* (mp)	Observații / Referințe
A1	26242	679	Sector cadastral:22 Teren neimprejmuit;

B. Partea II. Proprietari și acte

Inscrieri privitoare la dreptul de proprietate și alte drepturi reale	Referințe
30710 / 01/11/2005	
Act Notarial nr. 3303, din 31/10/2005 emis de BNP.MINEA OCTAVIAN;	
B1	A1
Intabulare, drept de PROPRIETATEpartaj, dobandit prin Conventie, cota actuala 1/1, cota initiala 1/1	
1) CONSTANTIN RUXANDRA	
<i>OBSERVATII: (provenita din conversia CF 1554)</i>	

C. Partea III. SARCINI .

Inscrieri privind dezmembramintele dreptului de proprietate, drepturi reale de garanție și sarcini	Referințe
NU SUNT	

Anexa Nr. 1 La Partea I

Teren

Nr cadastral	Suprafața (mp)*	Observații / Referințe
26242	679	

* Suprafața este determinată în planul de proiecție Stereo 70.



Date referitoare la teren

Crt	Categorie folosință	Intra vilan	Suprafața (mp)	Tarla	Parcelă	Nr. topo	Observații / Referințe
1	vie	NU	679	3	411/1	-	

Lungime Segmente

1) Valorile lungimilor segmentelor sunt obținute din proiecție în plan.

Punct început	X / Y	Punct sfârșit	X / Y	Lungime segment (** (m)
1	577.676,301 391.341,112	2	577.648,562 391.330,678	29.636
2	577.648,562 391.330,678	3	577.624,311 391.316,698	27.992
3	577.624,311 391.316,698	4	577.600,065 391.299,341	29.818
4	577.600,065 391.299,341	5	577.582,865 391.284,495	22.721
5	577.582,865 391.284,495	6	577.586,255 391.280,778	5.031

Punct început	X / Y	Punct sfârșit	X / Y	Lungime segment (** (m)
6	577.586,255 391.280,778	7	577.619,174 391.305,921	41.423
7	577.619,174 391.305,921	8	577.644,789 391.321,502	29.982
8	577.644,789 391.321,502	9	577.674,378 391.332,704	31.638
9	577.674,378 391.332,704	1	577.676,301 391.341,112	8.625

** Lungimile segmentelor sunt determinate în planul de proiecție Stereo 70 și sunt rotunjite la 1 milimetru.

*** Distanța dintre puncte este formată din segmente cumulate ce sunt mai mici decât valoarea 1 milimetru.

**DATE DESPRE IMOBILUL NR. 3939**

Oficiul de Cadastru și Publicitate Imobiliară PRAHOVA
Biroul de Cadastru și Publicitate Imobiliară Ploiești

A. Partea I. Descrierea imobilului

TEREN Extravilan

Nr. CF vechi:1745
Nr. cadastral vechi:2045

Adresa: Jud. Prahova

Nr. Crt	Nr cadastral Nr. topografic	Suprafața* (mp)	Observații / Referințe
A1	26150	600	Sector cadastral:22 Teren neimprejmuit;

B. Partea II. Proprietari și acte

Inscrieri privitoare la dreptul de proprietate și alte drepturi reale	Referințe
6468 / 14/03/2006	
Act Notarial nr. 10, din 10/03/2006 emis de BNP.BOTEZATU ION;	
B1	A1
Intabulare, drept de PROPRIETATEcumparare ca bun comun, dobandit prin Conventie, cota actuala 1/4, cota initiala 1/4	
1) SANDU VASILICA	
2) SANDU DUMITRU	
OBSERVATII: (provenita din conversia CF 1745)	

C. Partea III. SARCINI .

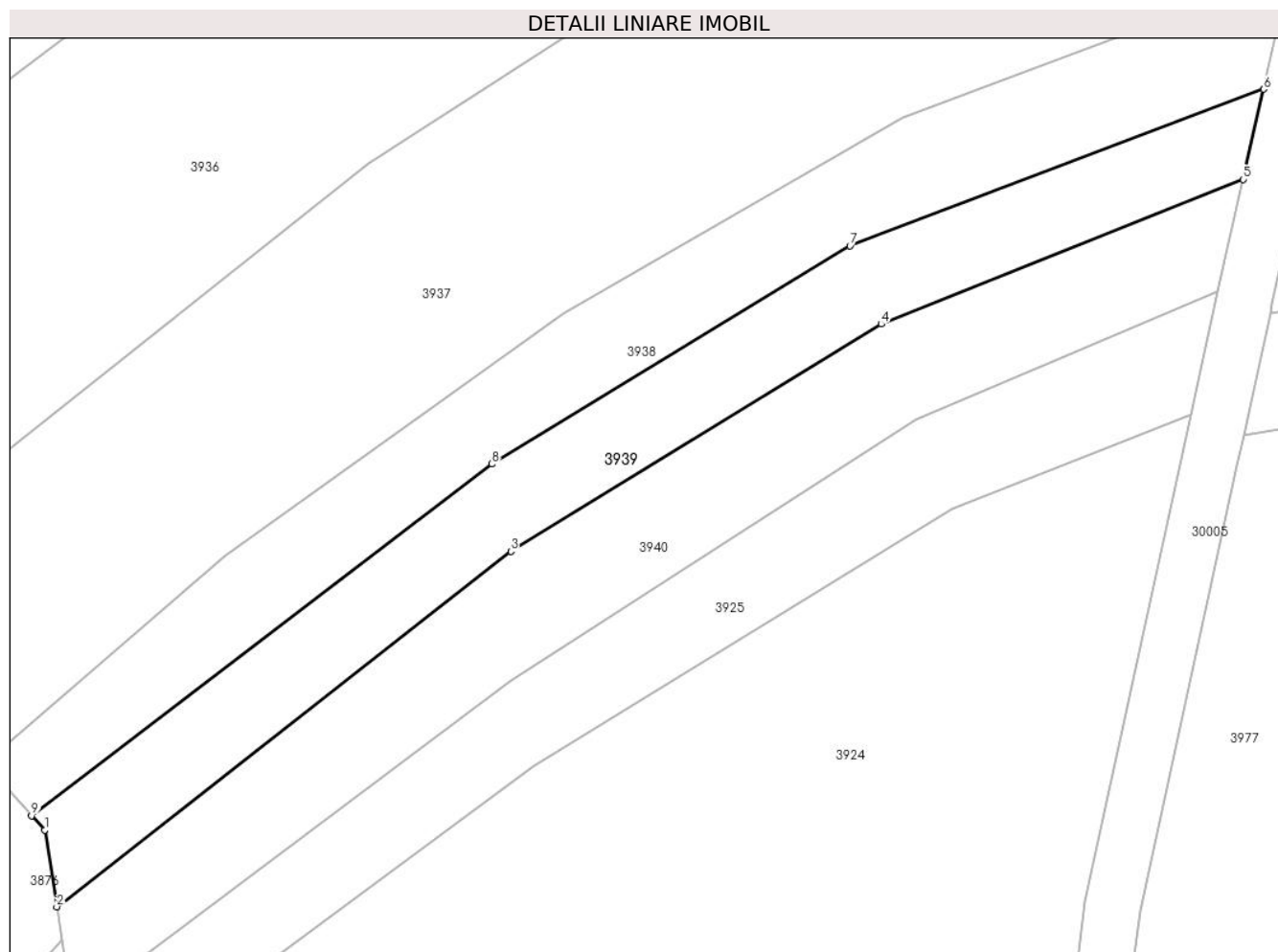
Inscrieri privind dezmembramintele dreptului de proprietate, drepturi reale de garanție și sarcini	Referințe
NU SUNT	

Anexa Nr. 1 La Partea I

Teren

Nr cadastral	Suprafața (mp)*	Observații / Referințe
26150	600	

* Suprafața este determinată în planul de proiecție Stereo 70.



Date referitoare la teren

Crt	Categorie folosință	Intra vilan	Suprafața (mp)	Tarla	Parcelă	Nr. topo	Observații / Referințe
1	livada	NU	600	3	411/2	-	

Lungime Segmente

1) Valorile lungimilor segmentelor sunt obținute din proiecție în plan.

Punct început	X / Y	Punct sfârșit	X / Y	Lungime segment (** (m)
1	577.587,186 391.279,757	2	577.588,053 391.274,274	5.551
2	577.588,053 391.274,274	3	577.620,531 391.299,67	41.228
3	577.620,531 391.299,67	4	577.647,03 391.315,917	31.083
4	577.647,03 391.315,917	5	577.672,905 391.326,258	27.865
5	577.672,905 391.326,258	6	577.674,378 391.332,704	6.612

Punct început	X / Y	Punct sfârșit	X / Y	Lungime segment (** (m)
6	577.674,378 391.332,704	7	577.644,789 391.321,502	31.638
7	577.644,789 391.321,502	8	577.619,174 391.305,921	29.982
8	577.619,174 391.305,921	9	577.586,255 391.280,778	41.423
9	577.586,255 391.280,778	1	577.587,186 391.279,757	1.382

** Lungimile segmentelor sunt determinate în planul de proiecție Stereo 70 și sunt rotunjite la 1 milimetru.

*** Distanța dintre puncte este formată din segmente cumulate ce sunt mai mici decât valoarea 1 milimetru.

**DATE DESPRE IMOBILUL NR. 3940**

Oficiul de Cadastru și Publicitate Imobiliară PRAHOVA
Biroul de Cadastru și Publicitate Imobiliară Ploiești

A. Partea I. Descrierea imobilului

TEREN Extravilan

Adresa: Jud. Prahova

Nr. Crt	Nr cadastral Nr. topografic	Suprafața* (mp)	Observații / Referințe
A1	29076	700	Sector cadastral:22 Teren neimprejmuit;

B. Partea II. Proprietari și acte

Inscrieri privitoare la dreptul de proprietate și alte drepturi reale		Referințe
79565 / 30/08/2017		
Act Notarial nr. 428, din 04/12/2013 emis de N.P. SANDU AURELIAN VIOREL (act notarial nr 1599 din 29.08.1996, emis de N.P.BOTEZATU ION;act administrativ nr 37492 din 07.07.1995, emis de COMISIA JUDETEANA PRAHOVA;act administrativ nr 2826 din 06.03.2017, emis de PRIMARIA COM.PAULESTI);		
B1	Intabulare, drept de PROPRIETATE donatie, dobandit prin Conventie, cota actuala 1/2, cota initiala 1/2 1) BĂDRĂGAN COSTACHE	A1
B2	Intabulare, drept de PROPRIETATE, dobandit prin Succesiune, cota actuala 5/20, cota initiala 5/20 1) VASILE CONSTANTIN	A1
B3	Intabulare, drept de PROPRIETATE, dobandit prin Succesiune, cota actuala 1/20, cota initiala 1/20 1) VASILE MIHAI GABRIEL	A1
B4	Intabulare, drept de PROPRIETATE, dobandit prin Succesiune, cota actuala 1/20, cota initiala 1/20 1) TATU PETRUTA VALENTINA	A1
B5	Intabulare, drept de PROPRIETATE, dobandit prin Succesiune, cota actuala 1/20, cota initiala 1/20 1) VASILE MARIA MAGDALENA	A1
B6	Intabulare, drept de PROPRIETATE, dobandit prin Succesiune, cota actuala 1/20, cota initiala 1/20 1) VASILE REBECA	A1
B7	Intabulare, drept de PROPRIETATE, dobandit prin Succesiune, cota actuala 1/20, cota initiala 1/20 1) VASILE MARIUS	A1
B8	se noteaza faptul ca imobilul se afla sub incidenta art.3 alin.(1) din Legea 17/2014	A1

C. Partea III. SARCINI .

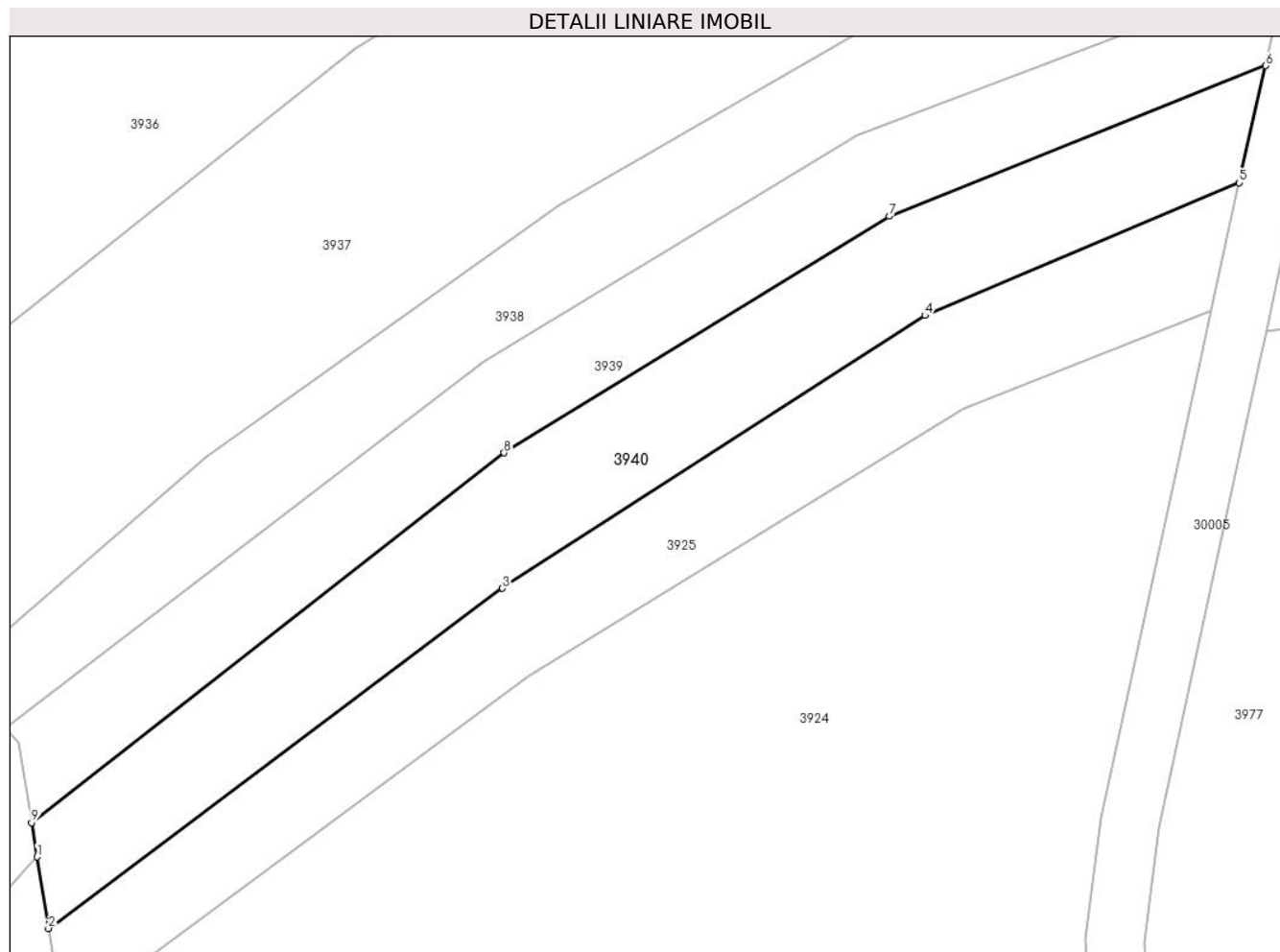
Inscrieri privind dezmembramintele dreptului de proprietate, drepturi reale de garanție și sarcini	Referințe
NU SUNT	

Anexa Nr. 1 La Partea I

Teren

Nr cadastral	Suprafața (mp)*	Observații / Referințe
29076	700	

* Suprafața este determinată în planul de proiecție Stereo 70.



Date referitoare la teren

Crt	Categorie folosință	Intravilan	Suprafața (mp)	Tarla	Parcelă	Nr. topo	Observații / Referințe
1	faneata	NU	700	3	411/3	-	

Lungime Segmente

1) Valorile lungimilor segmentelor sunt obținute din proiecție în plan.

Punct început	X / Y	Punct sfârșit	X / Y	Lungime segment (** (m)
1	577.588,424 391.271,923	2	577.589,201 391.267,004	4.98
2	577.589,201 391.267,004	3	577.620,426 391.290,358	38.992
3	577.620,426 391.290,358	4	577.649,469 391.309,108	34.57
4	577.649,469 391.309,108	5	577.671,067 391.318,222	23.442
5	577.671,067 391.318,222	6	577.672,905 391.326,258	8.244

Punct început	X / Y	Punct sfârşit	X / Y	Lungime segment (** (m)
6	577.672,905 391.326,258	7	577.647,03 391.315,917	27.865
7	577.647,03 391.315,917	8	577.620,531 391.299,67	31.083
8	577.620,531 391.299,67	9	577.588,053 391.274,274	41.228
9	577.588,053 391.274,274	1	577.588,424 391.271,923	2.38

** Lungimile segmentelor sunt determinate în planul de proiecție Stereo 70 și sunt rotunjite la 1 milimetru.

*** Distanța dintre puncte este formată din segmente cumulate ce sunt mai mici decât valoarea 1 milimetru.

**DATE DESPRE IMOBILUL NR. 3941**

Oficiul de Cadastru și Publicitate Imobiliară PRAHOVA
Biroul de Cadastru și Publicitate Imobiliară Ploiești

A. Partea I. Descrierea imobilului

TEREN Extravilan

Adresa: Jud. Prahova

Nr. Crt	Nr cadastral Nr. topografic	Suprafața* (mp)	Observații / Referințe
A1		2.600	Sector cadastral:22 Teren neimprejmuit;

B. Partea II. Proprietari și acte

Inscrieri privitoare la dreptul de proprietate și alte drepturi reale		Referințe
/		
Act Administrativ nr. 31800, din 09/06/1995 emis de CJSDPAT PRAHOVA;		
B1	Intabulare, drept de PROPRIETATE, dobandit prin Reconstituire, cota actuala 1/1, cota initiala 1/1 1) RADU C ION	A1

C. Partea III. SARCINI .


Inscrieri privind dezmembramintele dreptului de proprietate, drepturi reale de garanție și sarcini	Referințe
NU SUNT	

Anexa Nr. 1 La Partea I

Teren

Nr cadastral	Suprafața (mp)*	Observații / Referințe
	2.600	

* Suprafața este determinată în planul de proiecție Stereo 70.



Date referitoare la teren

Crt	Categorie folosință	Intravilan	Suprafața (mp)	Tarla	Parcelă	Nr. topo	Observații / Referințe
1	livada	NU	2.600	3	410/3	-	

Lungime Segmente

1) Valorile lungimilor segmentelor sunt obținute din proiecție în plan.

Punct început	X / Y	Punct sfârșit	X / Y	Lungime segment (** (m)
1	577.614,54 391.449,34	2	577.600,759 391.444,604	14.572
2	577.600,759 391.444,604	3	577.577,343 391.429,928	27.635
3	577.577,343 391.429,928	4	577.556,966 391.414,081	25.814
4	577.556,966 391.414,081	5	577.506,842 391.367,52	68.413
5	577.506,842 391.367,52	6	577.508,023 391.357,662	9.928

Punct început	X / Y	Punct sfârșit	X / Y	Lungime segment (** (m)
6	577.508,023 391.357,662	7	577.511,949 391.351,843	7.02
7	577.511,949 391.351,843	8	577.512,779 391.350,612	1.485
8	577.512,779 391.350,612	9	577.562,508 391.396,185	67.453
9	577.562,508 391.396,185	10	577.585,991 391.414,32	29.67
10	577.585,991 391.414,32	11	577.602,988 391.423,588	19.36
11	577.602,988 391.423,588	12	577.616,917 391.428,633	14.814
12	577.616,917 391.428,633	13	577.638,658 391.429,598	21.762
13	577.638,658 391.429,598	14	577.632,434 391.434,649	8.016
14	577.632,434 391.434,649	15	577.623,461 391.441,932	11.557
15	577.623,461 391.441,932	16	577.621,012 391.443,918	3.153
16	577.621,012 391.443,918	17	577.616,134 391.447,875	6.281
17	577.616,134 391.447,875	1	577.614,54 391.449,34	2.165

** Lungimile segmentelor sunt determinate în planul de proiecție Stereo 70 și sunt rotunjite la 1 milimetru.

*** Distanța dintre puncte este formată din segmente cumulate ce sunt mai mici decât valoarea 1 milimetru.

**DATE DESPRE IMOBILUL NR. 3942**

Oficiul de Cadastru și Publicitate Imobiliară PRAHOVA
Biroul de Cadastru și Publicitate Imobiliară Ploiești

A. Partea I. Descrierea imobilului

TEREN Extravilan

Adresa: Jud. Prahova

Nr. Crt	Nr cadastral Nr. topografic	Suprafața* (mp)	Observații / Referințe
A1		1.700	Sector cadastral:22 Teren neimprejmuit;

B. Partea II. Proprietari și acte

Inscrieri privitoare la dreptul de proprietate și alte drepturi reale		Referințe
/		
Act Normativ nr. 7, din 13/03/1996 emis de PARLAMENTUL ROMANIEI;		
B1	Inscrierea posesiei, drept de PROPRIETATE, dobandit prin Lege, cota actuala 1/1, cota initiala 1/1 1) NEIDENTIFICAT NEIDENTIFICAT	A1
Act Normativ nr. 7, din 13/03/1996 emis de PARLAMENTUL ROMANIEI (art.13 alin.14);		
B2	Se noteaza mentiunea de proprietar neidentificat, rezerva comisiei locale de fond funciar.	A1

C. Partea III. SARCINI .

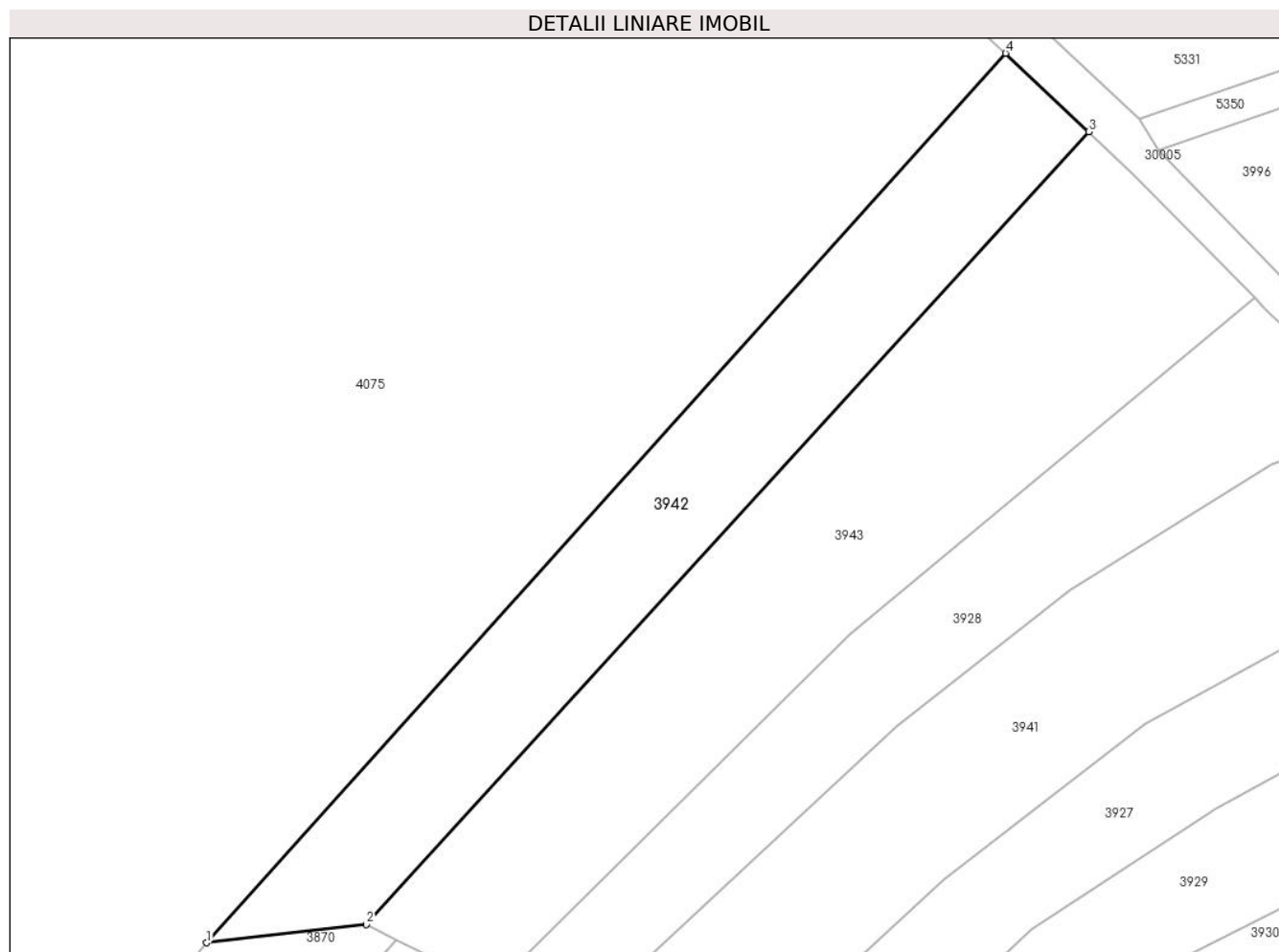
Inscrieri privind dezmembramintele dreptului de proprietate, drepturi reale de garanție și sarcini	Referințe
NU SUNT	

Anexa Nr. 1 La Partea I

Teren

Nr cadastral	Suprafața (mp)*	Observații / Referințe
	1.700	

* Suprafața este determinată în planul de proiecție Stereo 70.



Date referitoare la teren

Crt	Categorie folosință	Intra vilan	Suprafața (mp)	Tarla	Parcelă	Nr. topo	Observații / Referințe
1	faneata	NU	1.700	3	410	-	

Lungime Segmente

1) Valorile lungimilor segmentelor sunt obținute din proiecție în plan.

Punct început	X / Y	Punct sfârșit	X / Y	Lungime segment (** (m)
1	577.476,488 391.388,793	2	577.495,106 391.390,91	18.738
2	577.495,106 391.390,91	3	577.579,401 391.483,397	125.138
3	577.579,401 391.483,397	4	577.569,722 391.492,543	13.317
4	577.569,722 391.492,543	1	577.476,488 391.388,793	139.487

** Lungimile segmentelor sunt determinate în planul de proiecție Stereo 70 și sunt rotunjite la 1 milimetru.

***** Distanţa dintre puncte este formată din segmente cumulate ce sunt mai mici decât valoarea 1 milimetru.**

**DATE DESPRE IMOBILUL NR. 3943**

Oficiul de Cadastru și Publicitate Imobiliară PRAHOVA
Biroul de Cadastru și Publicitate Imobiliară Ploiești

A. Partea I. Descrierea imobilului

TEREN Extravilan

Adresa: Jud. Prahova

Nr. Crt	Nr cadastral Nr. topografic	Suprafața* (mp)	Observații / Referințe
A1		2.500	Sector cadastral:22 Teren neimprejmuit;

B. Partea II. Proprietari și acte

Inscrieri privitoare la dreptul de proprietate și alte drepturi reale		Referințe
/		
Act Administrativ nr. 46242, din 02/10/1995 emis de CJSDPAT PRAHOVA;		
B1	Intabulare, drept de PROPRIETATE, dobandit prin Reconstituire, cota actuala 1/1, cota initiala 1/1	A1
	1) MARIA D MARIA 2) DRAGOMIR ION 3) GÎRBĂCEANU NIȚĂ 4) IORGU VASILICA 5) DINESCU PANAIT 6) DINESCU GHEORGHE	

C. Partea III. SARCINI .

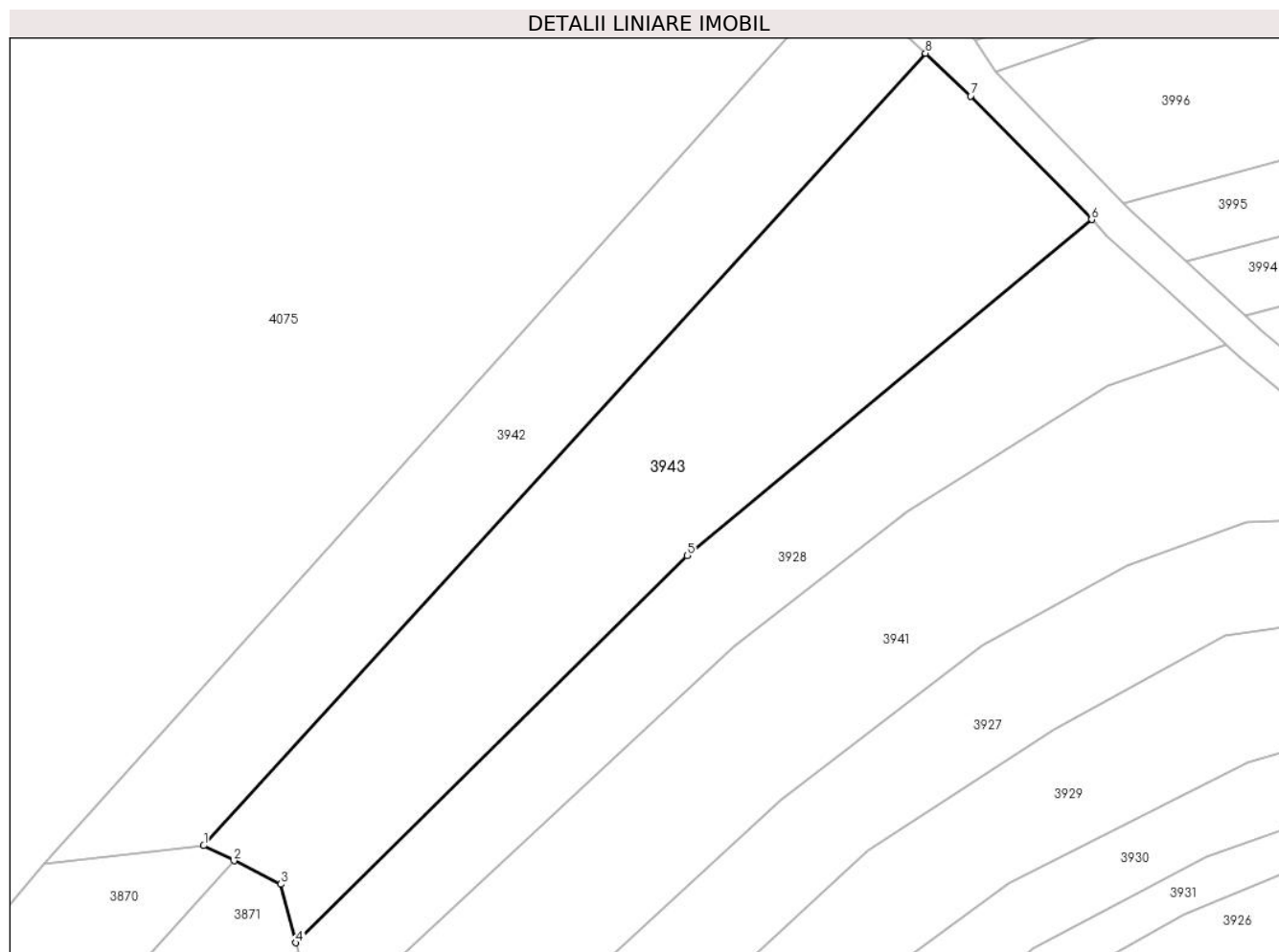
Inscrieri privind dezmembramintele dreptului de proprietate, drepturi reale de garanție și sarcini	Referințe
NU SUNT	

Anexa Nr. 1 La Partea I

Teren

Nr cadastral	Suprafața (mp)*	Observații / Referințe
	2.500	

* Suprafața este determinată în planul de proiecție Stereo 70.



Date referitoare la teren

Crt	Categorie folosință	Intravilan	Suprafața (mp)	Tarla	Parcelă	Nr. topo	Observații / Referințe
1	livada	NU	2.500	3	410/1	-	

Lungime Segmente

1) Valorile lungimilor segmentelor sunt obținute din proiecție în plan.

Punct început	X / Y	Punct sfârșit	X / Y	Lungime segment (** (m)
1	577.495,106 391.390,91	2	577.498,653 391.389,135	3.966
2	577.498,653 391.389,135	3	577.504,104 391.386,408	6.095
3	577.504,104 391.386,408	4	577.505,868 391.379,573	7.059
4	577.505,868 391.379,573	5	577.551,558 391.424,782	64.276
5	577.551,558 391.424,782	6	577.598,805 391.463,986	61.394

Punct început	X / Y	Punct sfârșit	X / Y	Lungime segment (** (m)
6	577.598,805 391.463,986	7	577.584,673 391.478,415	20.197
7	577.584,673 391.478,415	8	577.579,401 391.483,397	7.254
8	577.579,401 391.483,397	1	577.495,106 391.390,91	125.138

** Lungimile segmentelor sunt determinate în planul de proiecție Stereo 70 și sunt rotunjite la 1 milimetru.

*** Distanța dintre puncte este formată din segmente cumulate ce sunt mai mici decât valoarea 1 milimetru.

**DATE DESPRE IMOBILUL NR. 3944**

Oficiul de Cadastru și Publicitate Imobiliară PRAHOVA
Biroul de Cadastru și Publicitate Imobiliară Ploiești

A. Partea I. Descrierea imobilului

TEREN Extravilan

Adresa: Jud. Prahova

Nr. Crt	Nr cadastral Nr. topografic	Suprafața* (mp)	Observații / Referințe
A1		8.300	Sector cadastral:23 Teren neimprejmuit;

B. Partea II. Proprietari și acte

Inscrieri privitoare la dreptul de proprietate și alte drepturi reale	Referințe
/	
Act Administrativ nr. 21012, din 14/07/1994 emis de CJSDPAT PRAHOVA;	
B1	A1
Intabulare, drept de PROPRIETATE, dobandit prin Reconstituire, cota actuala 1/1, cota initiala 1/1	
1) VASILE GH STELIANA	

C. Partea III. SARCINI .

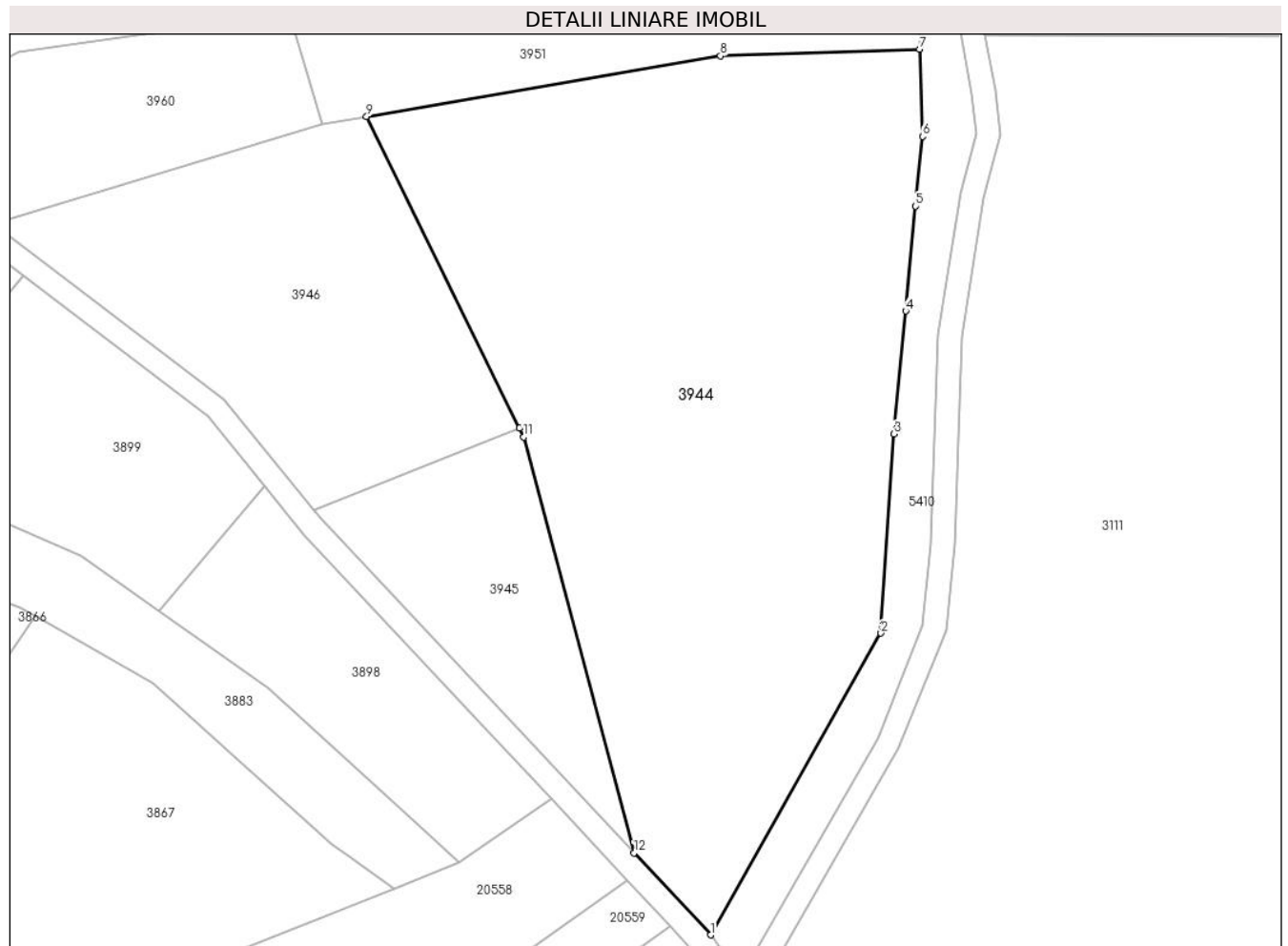
Inscrieri privind dezmembramintele dreptului de proprietate, drepturi reale de garanție și sarcini	Referințe
NU SUNT	

Anexa Nr. 1 La Partea I

Teren

Nr cadastral	Suprafața (mp)*	Observații / Referințe
	8.300	

* Suprafața este determinată în planul de proiecție Stereo 70.



Date referitoare la teren

Crt	Categorie folosință	Intra vilan	Suprafața (mp)	Tarla	Parcelă	Nr. topo	Observații / Referințe
1	faneata	NU	8.300	5	457/2	-	

Lungime Segmente

1) Valorile lungimilor segmentelor sunt obținute din proiecție în plan.

Punct început	X / Y	Punct sfârșit	X / Y	Lungime segment (** (m)
1	577.898,923 390.849,935	2	577.927,717 390.900,899	58.536
2	577.927,717 390.900,899	3	577.929,913 390.934,553	33.726
3	577.929,913 390.934,553	4	577.931,936 390.955,339	20.884
4	577.931,936 390.955,339	5	577.933,603 390.973,031	17.77
5	577.933,603 390.973,031	6	577.934,745 390.984,811	11.835

Punct început	X / Y	Punct sfârșit	X / Y	Lungime segment (** (m)
6	577.934,745 390.984,811	7	577.934,23 390.999,564	14.762
7	577.934,23 390.999,564	8	577.900,567 390.998,423	33.682
8	577.900,567 390.998,423	9	577.840,706 390.988,219	60.724
9	577.840,706 390.988,219	10	577.866,573 390.935,56	58.669
10	577.866,573 390.935,56	11	577.867,312 390.934,055	1.677
11	577.867,312 390.934,055	12	577.885,96 390.863,766	72.721
12	577.885,96 390.863,766	1	577.898,923 390.849,935	18.956

** Lungimile segmentelor sunt determinate în planul de proiecție Stereo 70 și sunt rotunjite la 1 milimetru.

*** Distanța dintre puncte este formată din segmente cumulate ce sunt mai mici decât valoarea 1 milimetru.

**DATE DESPRE IMOBILUL NR. 3945**

Oficiul de Cadastru și Publicitate Imobiliară PRAHOVA
Biroul de Cadastru și Publicitate Imobiliară Ploiești

A. Partea I. Descrierea imobilului

TEREN Extravilan

Adresa: Jud. Prahova

Nr. Crt	Nr cadastral Nr. topografic	Suprafața* (mp)	Observații / Referințe
A1		1.400	Sector cadastral:23 Teren neimprejmuit;

B. Partea II. Proprietari și acte

Inscrieri privitoare la dreptul de proprietate și alte drepturi reale		Referințe
/		
Act Administrativ nr. 21010, din 14/07/1994 emis de CJSDPAT PRAHOVA;		
B1	Intabulare, drept de PROPRIETATE, dobandit prin Reconstituire, cota actuala 1/1, cota initiala 1/1 1) MATEI VASILE	A1

C. Partea III. SARCINI .

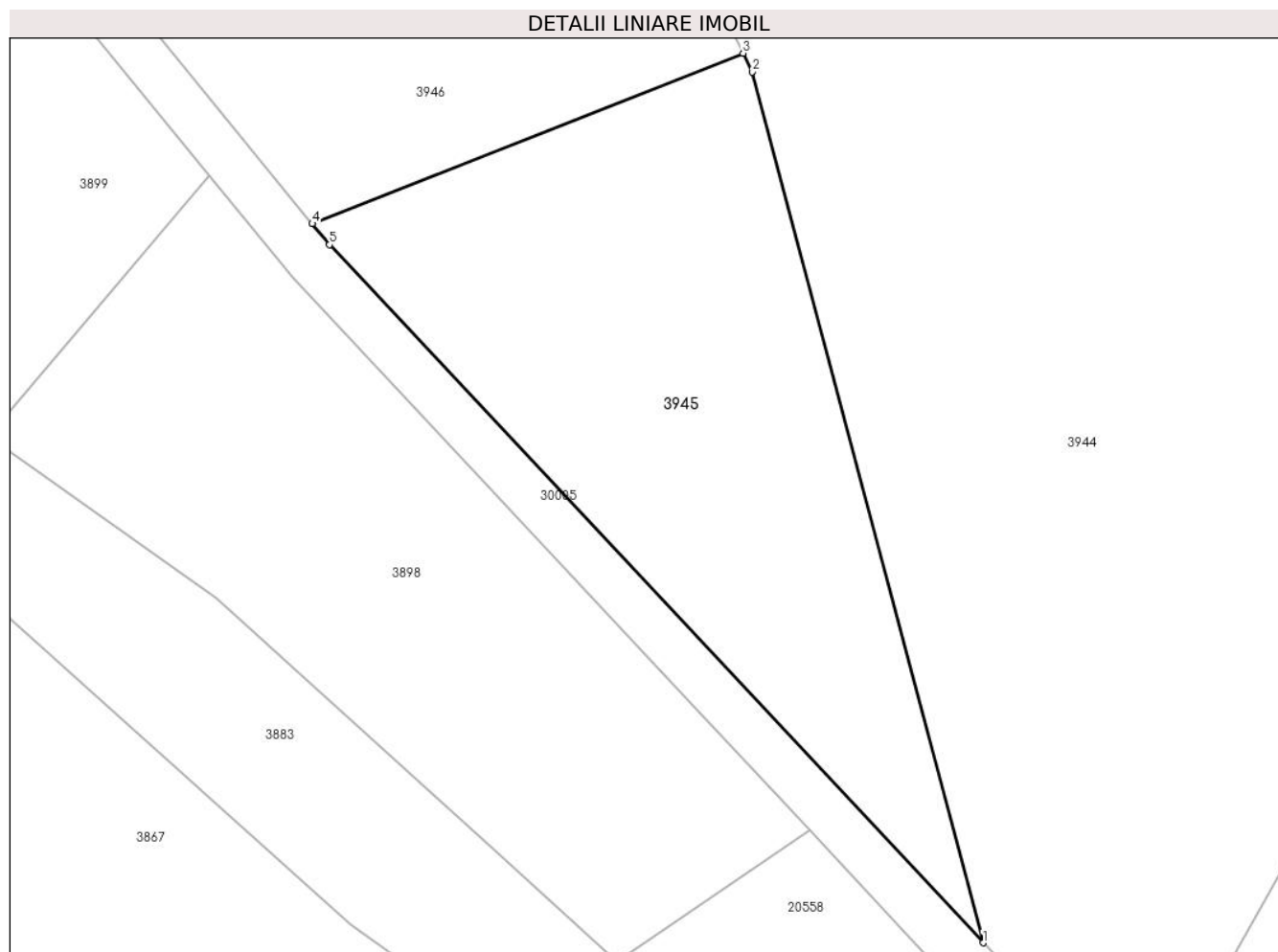
Inscrieri privind dezmembramintele dreptului de proprietate, drepturi reale de garanție și sarcini	Referințe
NU SUNT	

Anexa Nr. 1 La Partea I

Teren

Nr cadastral	Suprafața (mp)*	Observații / Referințe
	1.400	

* Suprafața este determinată în planul de proiecție Stereo 70.



Date referitoare la teren

Crt	Categorie folosință	Intravilan	Suprafața (mp)	Tarla	Parcelă	Nr. topo	Observații / Referințe
1	arabil	NU	1.400	5	457	-	

Lungime Segmente

1) Valorile lungimilor segmentelor sunt obținute din proiecție în plan.

Punct început	X / Y	Punct sfârșit	X / Y	Lungime segment (** (m)
1	577.885,96 390.863,766	2	577.867,312 390.934,055	72.721
2	577.867,312 390.934,055	3	577.866,573 390.935,56	1.677
3	577.866,573 390.935,56	4	577.831,783 390.921,794	37.415
4	577.831,783 390.921,794	5	577.833,164 390.920,098	2.187
5	577.833,164 390.920,098	1	577.885,96 390.863,766	77.206

**** Lungimile segmentelor sunt determinate în planul de proiecție Stereo 70 și sunt rotunjite la 1 milimetru.**

***** Distanța dintre puncte este formată din segmente cumulate ce sunt mai mici decât valoarea 1 milimetru.**

**DATE DESPRE IMOBILUL NR. 3946**

Oficiul de Cadastru și Publicitate Imobiliară PRAHOVA
Biroul de Cadastru și Publicitate Imobiliară Ploiești

A. Partea I. Descrierea imobilului

TEREN Extravilan

Adresa: Jud. Prahova

Nr. Crt	Nr cadastral Nr. topografic	Suprafața* (mp)	Observații / Referințe
A1		3.000	Sector cadastral:23 Teren neimprejmuit;

B. Partea II. Proprietari și acte

Inscrieri privitoare la dreptul de proprietate și alte drepturi reale		Referințe
/		
Act Administrativ nr. 2076, din 15/02/1993 emis de CJSDPAT PRAHOVA;		
B1	Intabulare, drept de PROPRIETATE, dobandit prin Reconstituire, cota actuala 1/1, cota initiala 1/1 1) VASILE GHEORGHE VASILE	A1

C. Partea III. SARCINI .

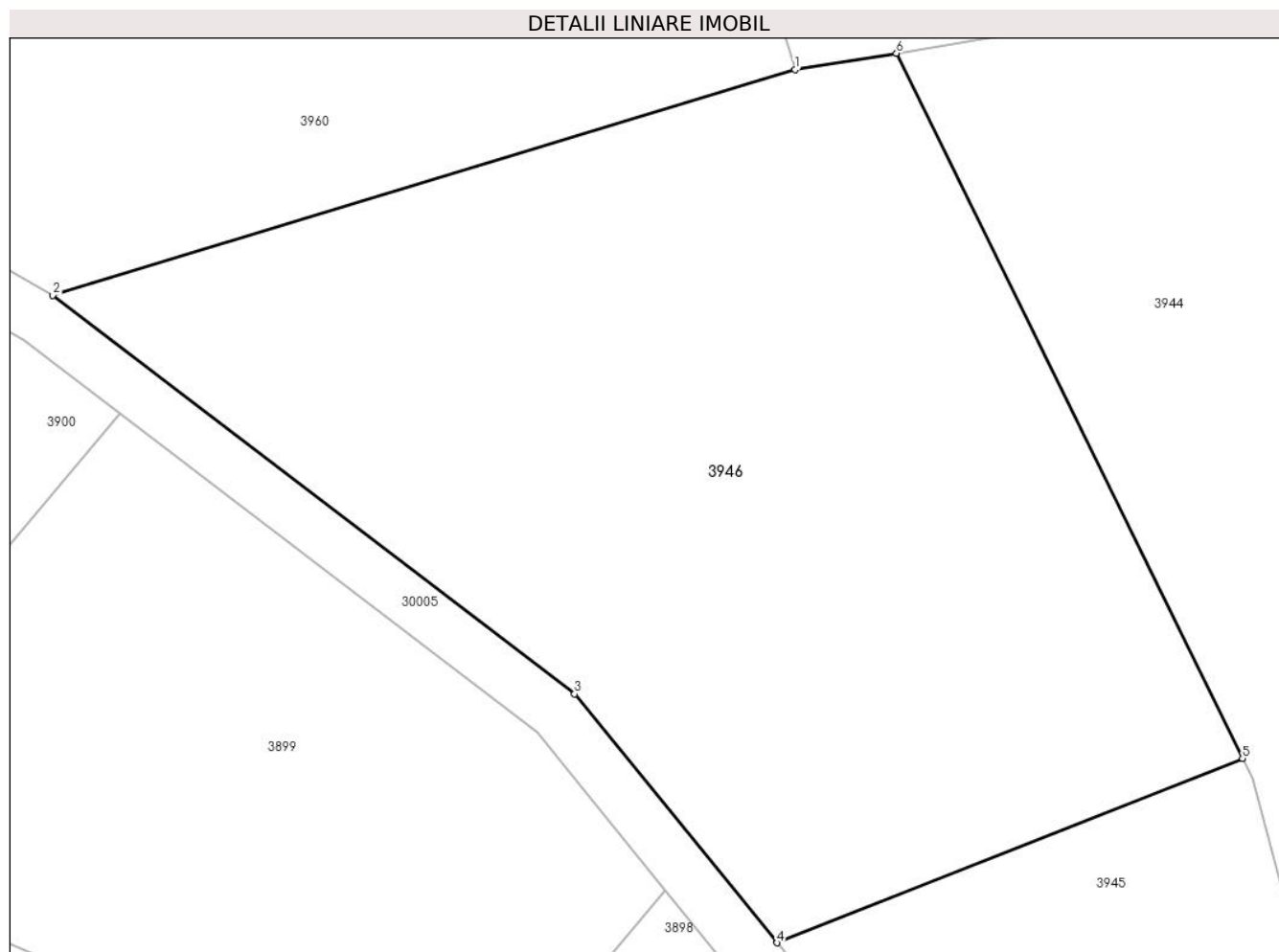
Inscrieri privind dezmembramintele dreptului de proprietate, drepturi reale de garanție și sarcini	Referințe
NU SUNT	

Anexa Nr. 1 La Partea I

Teren

Nr cadastral	Suprafața (mp)*	Observații / Referințe
	3.000	

* Suprafața este determinată în planul de proiecție Stereo 70.



Date referitoare la teren

Crt	Categorie folosință	Intra vilan	Suprafața (mp)	Tarla	Parcelă	Nr. topo	Observații / Referințe
1	arabil	NU	3.000	5	457/1	-	

Lungime Segmente

1) Valorile lungimilor segmentelor sunt obținute din proiecție în plan.

Punct început	X / Y	Punct sfârșit	X / Y	Lungime segment (** (m)
1	577.833,117 390.986,989	2	577.777,658 390.970,142	57.961
2	577.777,658 390.970,142	3	577.816,648 390.940,38	49.051
3	577.816,648 390.940,38	4	577.831,783 390.921,794	23.969
4	577.831,783 390.921,794	5	577.866,573 390.935,56	37.415
5	577.866,573 390.935,56	6	577.840,706 390.988,219	58.669

Punct început	X / Y	Punct sfârșit	X / Y	Lungime segment (** (m)
6	577.840,706 390.988,219	1	577.833,117 390.986,989	7.688

** Lungimile segmentelor sunt determinate în planul de proiecție Stereo 70 și sunt rotunjite la 1 milimetru.

*** Distanța dintre puncte este formată din segmente cumulate ce sunt mai mici decât valoarea 1 milimetru.

**DATE DESPRE IMOBILUL NR. 3947**

Oficiul de Cadastru și Publicitate Imobiliară PRAHOVA
Biroul de Cadastru și Publicitate Imobiliară Ploiești

A. Partea I. Descrierea imobilului

TEREN Extravilan

Adresa: Jud. Prahova

Nr. Crt	Nr cadastral Nr. topografic	Suprafața* (mp)	Observații / Referințe
A1		1.000	Sector cadastral:23 Teren neimprejmut;

B. Partea II. Proprietari și acte

Inscrieri privitoare la dreptul de proprietate și alte drepturi reale		Referințe
/		
Act Normativ nr. 7, din 13/03/1996 emis de PARLAMENTUL ROMANIEI;		
B1	Inscrierea posesiei, drept de PROPRIETATE, dobandit prin Lege, cota actuala 1/1, cota initiala 1/1 1) NEIDENTIFICAT NEIDENTIFICAT	A1
Act Normativ nr. 7, din 13/03/1996 emis de PARLAMENTUL ROMANIEI (art.13 alin.14);		
B2	Se noteaza mentiunea de proprietar neidentificat, rezerva comisiei locale de fond funciar.	A1

C. Partea III. SARCINI .

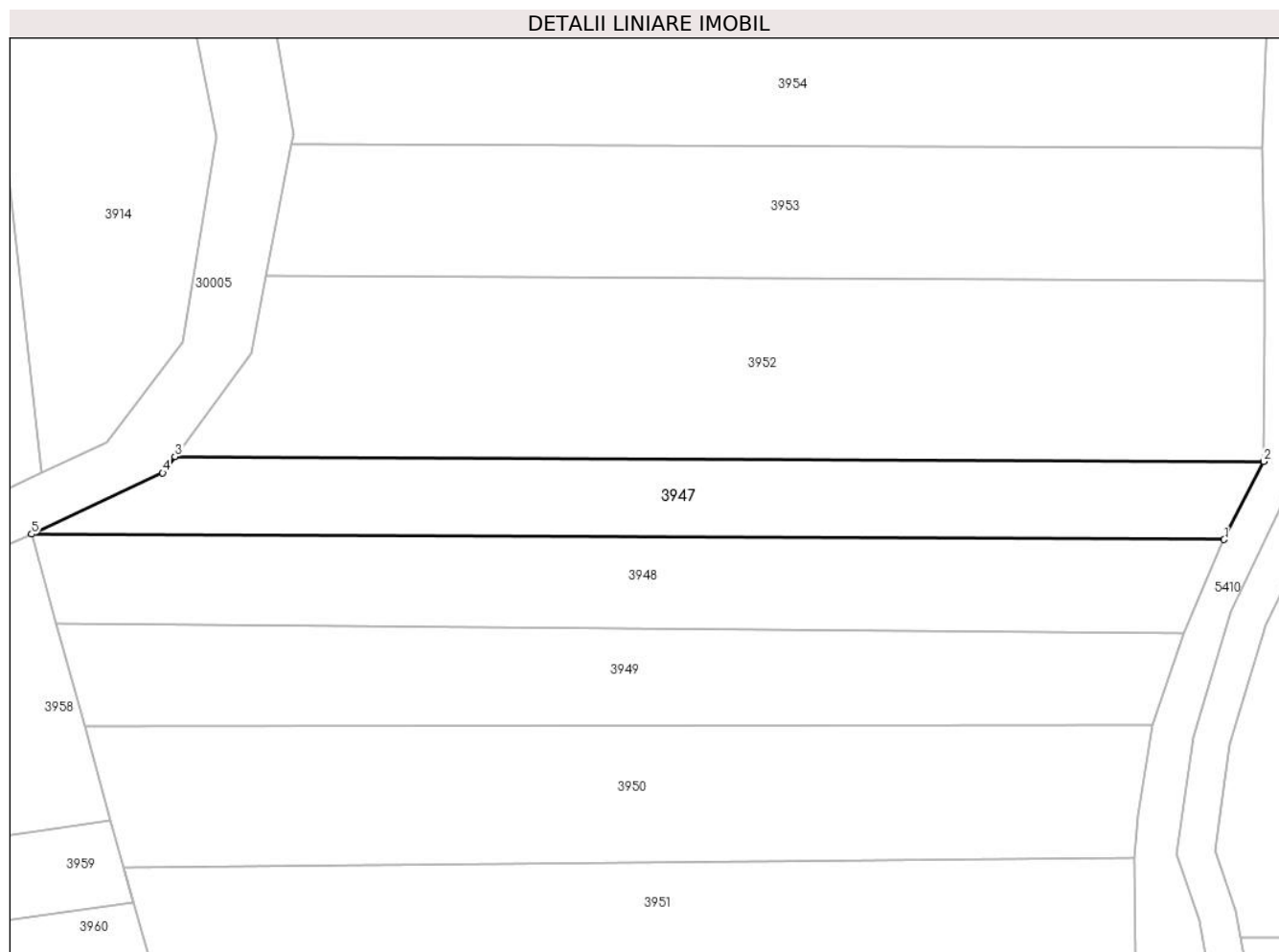
Inscrieri privind dezmembramintele dreptului de proprietate, drepturi reale de garanție și sarcini	Referințe
NU SUNT	

Anexa Nr. 1 La Partea I

Teren

Nr cadastral	Suprafața (mp)*	Observații / Referințe
	1.000	

* Suprafața este determinată în planul de proiecție Stereo 70.



Date referitoare la teren

Crt	Categorie folosință	Intra vilan	Suprafața (mp)	Tarla	Parcelă	Nr. topo	Observații / Referințe
1	livada	NU	1.000	5	457/10	-	

Lungime Segmente

1) Valorile lungimilor segmentelor sunt obținute din proiecție în plan.

Punct început	X / Y	Punct sfârșit	X / Y	Lungime segment (** (m)
1	577.943,573 391.044,102	2	577.947,782 391.052,406	9.31
2	577.947,782 391.052,406	3	577.832,135 391.052,934	115.648
3	577.832,135 391.052,934	4	577.830,849 391.051,189	2.168
4	577.830,849 391.051,189	5	577.816,918 391.044,691	15.372
5	577.816,918 391.044,691	1	577.943,573 391.044,102	126.656

**** Lungimile segmentelor sunt determinate în planul de proiecție Stereo 70 și sunt rotunjite la 1 milimetru.**

***** Distanța dintre puncte este formată din segmente cumulate ce sunt mai mici decât valoarea 1 milimetru.**

**DATE DESPRE IMOBILUL NR. 3948**

Oficiul de Cadastru și Publicitate Imobiliară PRAHOVA
Biroul de Cadastru și Publicitate Imobiliară Ploiești

A. Partea I. Descrierea imobilului

TEREN Extravilan

Adresa: Jud. Prahova

Nr. Crt	Nr cadastral Nr. topografic	Suprafața* (mp)	Observații / Referințe
A1		1.200	Sector cadastral:23 Teren neimprejmuit;

B. Partea II. Proprietari și acte

Inscrieri privitoare la dreptul de proprietate și alte drepturi reale		Referințe
/		
Act Administrativ nr. 2083, din 29/04/1993 emis de CJSDPAT PRAHOVA;		
B1	Intabulare, drept de PROPRIETATE, dobandit prin Reconstituire, cota actuala 1/1, cota initiala 1/1 1) NICOLAE C ILIE	A1

C. Partea III. SARCINI .

Inscrieri privind dezmembramintele dreptului de proprietate, drepturi reale de garanție și sarcini	Referințe
NU SUNT	

Anexa Nr. 1 La Partea I

Teren

Nr cadastral	Suprafața (mp)*	Observații / Referințe
	1.200	

* Suprafața este determinată în planul de proiecție Stereo 70.

DETALII LINIARE IMOBIL



Date referitoare la teren

Crt	Categorie folosință	Intravilan	Suprafața (mp)	Tarla	Parcelă	Nr. topo	Observații / Referințe
1	livada	NU	1.200	5	457/9	-	

Lungime Segmente

1) Valorile lungimilor segmentelor sunt obținute din proiecție în plan.

Punct început	X / Y	Punct sfârșit	X / Y	Lungime segment (** (m)
1	577.943,573 391.044,102	2	577.816,918 391.044,691	126.656
2	577.816,918 391.044,691	3	577.819,553 391.035,128	9.919
3	577.819,553 391.035,128	4	577.939,268 391.034,193	119.719
4	577.939,268 391.034,193	1	577.943,573 391.044,102	10.804

** Lungimile segmentelor sunt determinate în planul de proiecție Stereo 70 și sunt rotunjite la 1 milimetru.

***** Distanţa dintre puncte este formată din segmente cumulate ce sunt mai mici decât valoarea 1 milimetru.**

**DATE DESPRE IMOBILUL NR. 3949**

Oficiul de Cadastru și Publicitate Imobiliară PRAHOVA
Biroul de Cadastru și Publicitate Imobiliară Ploiești

A. Partea I. Descrierea imobilului

TEREN Extravilan

Adresa: Jud. Prahova

Nr. Crt	Nr cadastral Nr. topografic	Suprafața* (mp)	Observații / Referințe
A1		1.200	Sector cadastral:23 Teren neimprejmuit;

B. Partea II. Proprietari și acte

Inscrieri privitoare la dreptul de proprietate și alte drepturi reale		Referințe
/		
Act Administrativ nr. 2040, din 05/02/1993 emis de CJSDPAT PRAHOVA;		
B1	Intabulare, drept de PROPRIETATE, dobandit prin Reconstituire, cota actuala 1/1, cota initiala 1/1 1) MARIN MATEI MARIA	A1

C. Partea III. SARCINI .

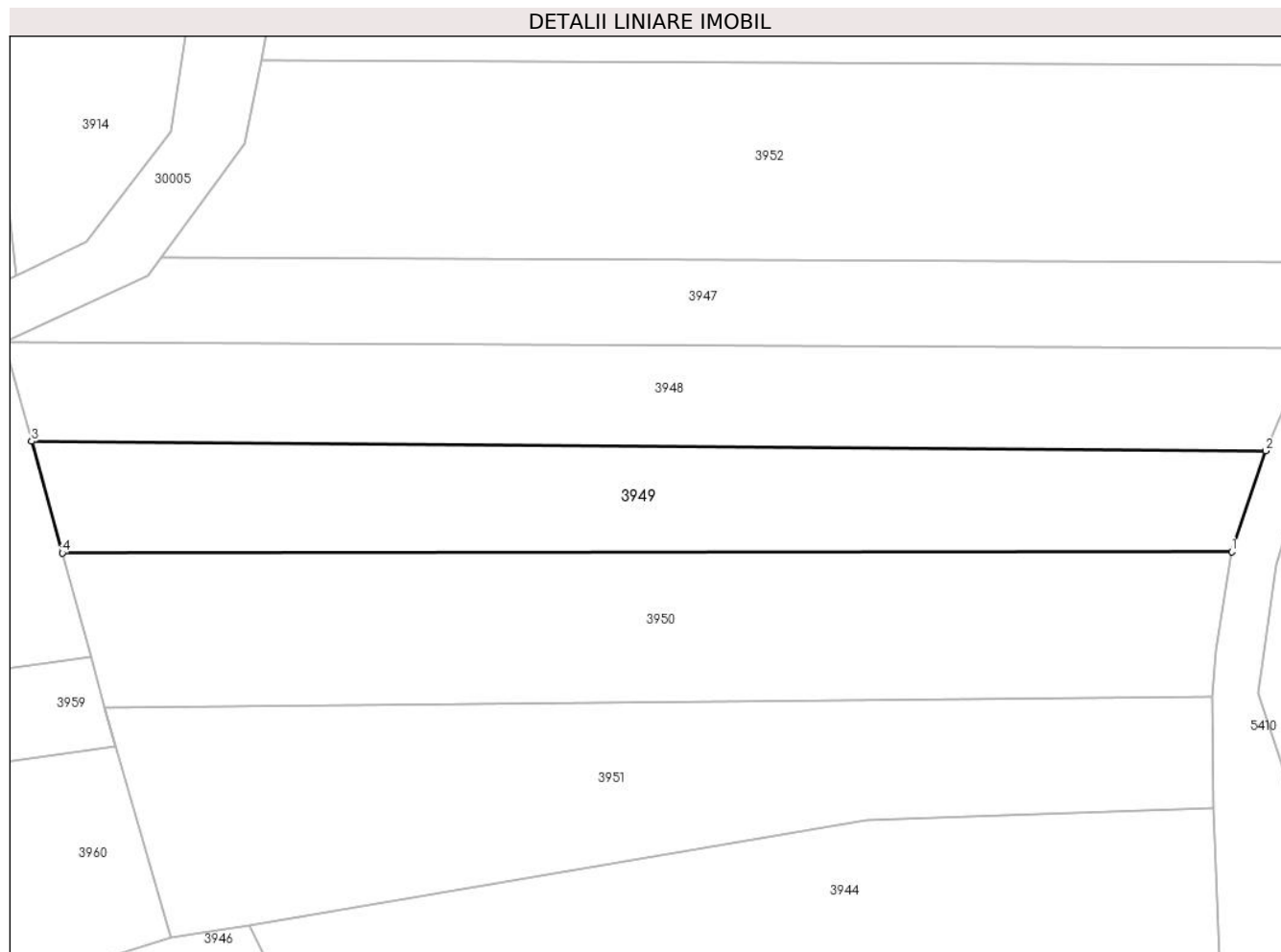
Inscrieri privind dezmembramintele dreptului de proprietate, drepturi reale de garanție și sarcini	Referințe
NU SUNT	

Anexa Nr. 1 La Partea I

Teren

Nr cadastral	Suprafața (mp)*	Observații / Referințe
	1.200	

* Suprafața este determinată în planul de proiecție Stereo 70.



Date referitoare la teren

Crt	Categorie folosință	Intravilan	Suprafața (mp)	Tarla	Parcelă	Nr. topo	Observații / Referințe
1	livada	NU	1.200	5	457/8	-	

Lungime Segmente

1) Valorile lungimilor segmentelor sunt obținute din proiecție în plan.

Punct început	X / Y	Punct sfârșit	X / Y	Lungime segment (** (m)
1	577.935,958 391.024,432	2	577.939,268 391.034,193	10.307
2	577.939,268 391.034,193	3	577.819,553 391.035,128	119.719
3	577.819,553 391.035,128	4	577.822,538 391.024,299	11.233
4	577.822,538 391.024,299	1	577.935,958 391.024,432	113.42

** Lungimile segmentelor sunt determinate în planul de proiecție Stereo 70 și sunt rotunjite la 1 milimetru.

***** Distanţa dintre puncte este formată din segmente cumulate ce sunt mai mici decât valoarea 1 milimetru.**

**DATE DESPRE IMOBILUL NR. 3950**

Oficiul de Cadastru și Publicitate Imobiliară PRAHOVA
Biroul de Cadastru și Publicitate Imobiliară Ploiești

A. Partea I. Descrierea imobilului

TEREN Extravilan

Adresa: Jud. Prahova

Nr. Crt	Nr cadastral Nr. topografic	Suprafața* (mp)	Observații / Referințe
A1		1.600	Sector cadastral:23 Teren neimprejmuit;

B. Partea II. Proprietari și acte

Inscrieri privitoare la dreptul de proprietate și alte drepturi reale	Referințe
/	
Act Administrativ nr. 1459, din 02/02/1993 emis de CJSDPAT PRAHOVA;	
B1	A1
Intabulare, drept de PROPRIETATE, dobandit prin Reconstituire, cota actuala 1/1, cota initiala 1/1	
1) GHEORGHE ION GHEORGHE	

C. Partea III. SARCINI .

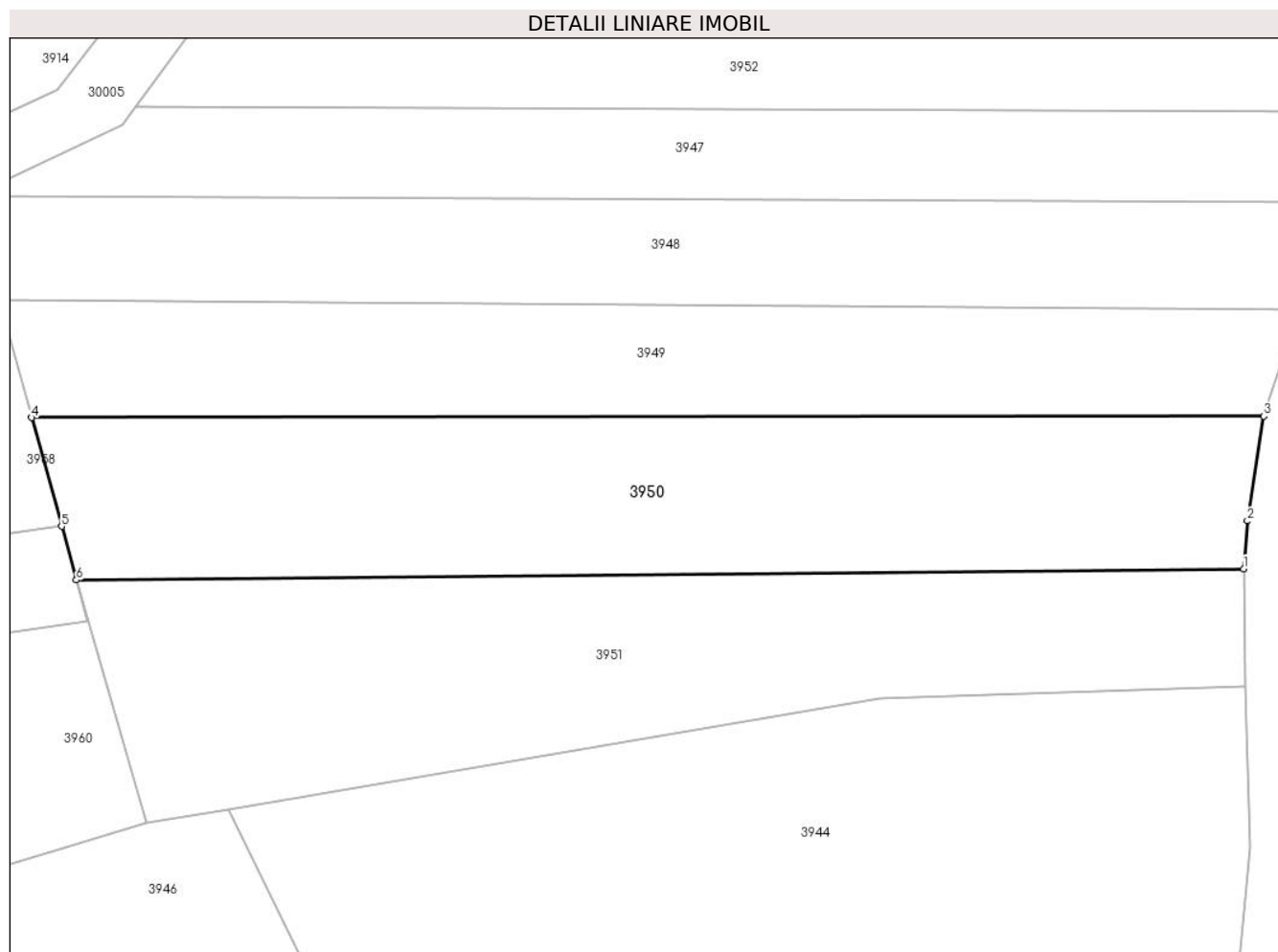
Inscrieri privind dezmembramintele dreptului de proprietate, drepturi reale de garanție și sarcini	Referințe
NU SUNT	

Anexa Nr. 1 La Partea I

Teren

Nr cadastral	Suprafața (mp)*	Observații / Referințe
	1.600	

* Suprafața este determinată în planul de proiecție Stereo 70.



Date referitoare la teren

Crt	Categorie folosință	Intravilan	Suprafața (mp)	Tarla	Parcelă	Nr. topo	Observații / Referințe
1	livada	NU	1.600	5	457/7	-	

Lungime Segmente

1) Valorile lungimilor segmentelor sunt obținute din proiecție în plan.

Punct început	X / Y	Punct sfârșit	X / Y	Lungime segment (** (m)
1	577.934,098 391.010,373	2	577.934,453 391.014,79	4.431
2	577.934,453 391.014,79	3	577.935,958 391.024,432	9.759
3	577.935,958 391.024,432	4	577.822,538 391.024,299	113.42
4	577.822,538 391.024,299	5	577.825,295 391.014,293	10.379
5	577.825,295 391.014,293	6	577.826,654 391.009,359	5.118

Punct început	X / Y	Punct sfârșit	X / Y	Lungime segment (** (m)
6	577.826,654 391.009,359	1	577.934,098 391.010,373	107.449

** Lungimile segmentelor sunt determinate în planul de proiecție Stereo 70 și sunt rotunjite la 1 milimetru.

*** Distanța dintre puncte este formată din segmente cumulate ce sunt mai mici decât valoarea 1 milimetru.

**DATE DESPRE IMOBILUL NR. 3951**

Oficiul de Cadastru și Publicitate Imobiliară PRAHOVA
Biroul de Cadastru și Publicitate Imobiliară Ploiești

A. Partea I. Descrierea imobilului

TEREN Extravilan

Adresa: Jud. Prahova

Nr. Crt	Nr cadastral Nr. topografic	Suprafața* (mp)	Observații / Referințe
A1		1.600	Sector cadastral:23 Teren neimprejmuit;

B. Partea II. Proprietari și acte

Inscrieri privitoare la dreptul de proprietate și alte drepturi reale		Referințe
/		
Act Administrativ nr. 21011, din 14/07/1994 emis de CJSDPAT PRAHOVA;		
B1	Intabulare, drept de PROPRIETATE, dobandit prin Reconstituire, cota actuala 1/1, cota initiala 1/1 1) MATEI VASILE	A1

C. Partea III. SARCINI .

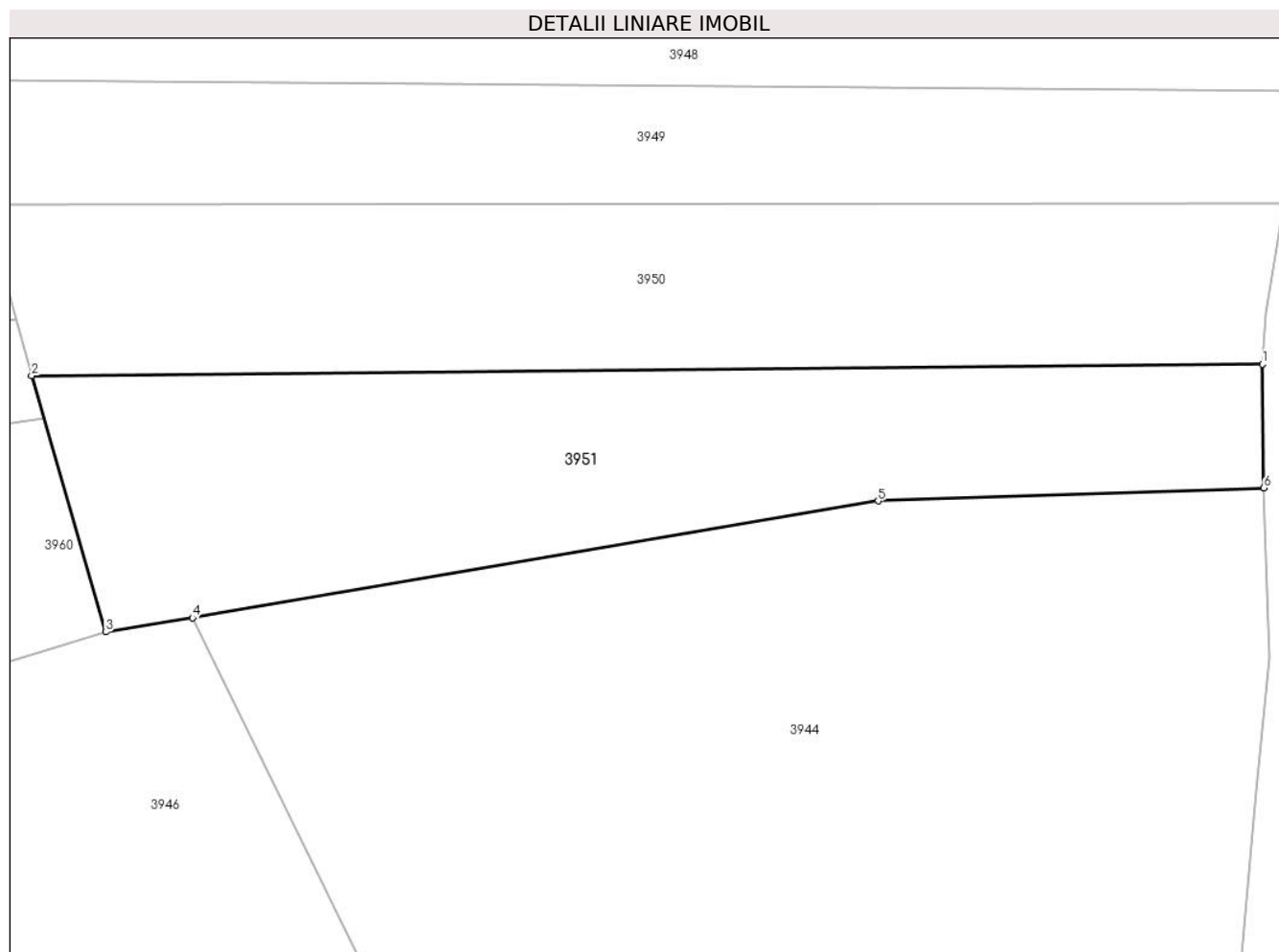
Inscrieri privind dezmembramintele dreptului de proprietate, drepturi reale de garanție și sarcini	Referințe
NU SUNT	

Anexa Nr. 1 La Partea I

Teren

Nr cadastral	Suprafața (mp)*	Observații / Referințe
	1.600	

* Suprafața este determinată în planul de proiecție Stereo 70.



Date referitoare la teren

Crt	Categorie folosință	Intra vilan	Suprafața (mp)	Tarla	Parcelă	Nr. topo	Observații / Referințe
1	livada	NU	1.600	5	457/6	-	

Lungime Segmente

1) Valorile lungimilor segmentelor sunt obținute din proiecție în plan.

Punct început	X / Y	Punct sfârșit	X / Y	Lungime segment (** (m)
1	577.934,098 391.010,373	2	577.826,654 391.009,359	107.449
2	577.826,654 391.009,359	3	577.833,117 390.986,989	23.285
3	577.833,117 390.986,989	4	577.840,706 390.988,219	7.688
4	577.840,706 390.988,219	5	577.900,567 390.998,423	60.724
5	577.900,567 390.998,423	6	577.934,23 390.999,564	33.682

Punct început	X / Y	Punct sfârșit	X / Y	Lungime segment (** (m)
6	577.934,23 390.999,564	1	577.934,098 391.010,373	10.81

** Lungimile segmentelor sunt determinate în planul de proiecție Stereo 70 și sunt rotunjite la 1 milimetru.

*** Distanța dintre puncte este formată din segmente cumulate ce sunt mai mici decât valoarea 1 milimetru.

**DATE DESPRE IMOBILUL NR. 3952**

Oficiul de Cadastru și Publicitate Imobiliară PRAHOVA
Biroul de Cadastru și Publicitate Imobiliară Ploiești

A. Partea I. Descrierea imobilului

TEREN Extravilan

Adresa: Jud. Prahova

Nr. Crt	Nr cadastral Nr. topografic	Suprafața* (mp)	Observații / Referințe
A1		2.100	Sector cadastral:23 Teren neimprejmuit;

B. Partea II. Proprietari și acte

Inscrieri privitoare la dreptul de proprietate și alte drepturi reale		Referințe
/		
Act Administrativ nr. 52649, din 12/03/1996 emis de CJSDPAT PRAHOVA;		
B1	Intabulare, drept de PROPRIETATE, dobandit prin Reconstituire, cota actuala 1/1, cota initiala 1/1 1) PĂTRAȘCU STELIAN FLOAREA	A1

C. Partea III. SARCINI .

Inscrieri privind dezmembramintele dreptului de proprietate, drepturi reale de garanție și sarcini	Referințe
NU SUNT	

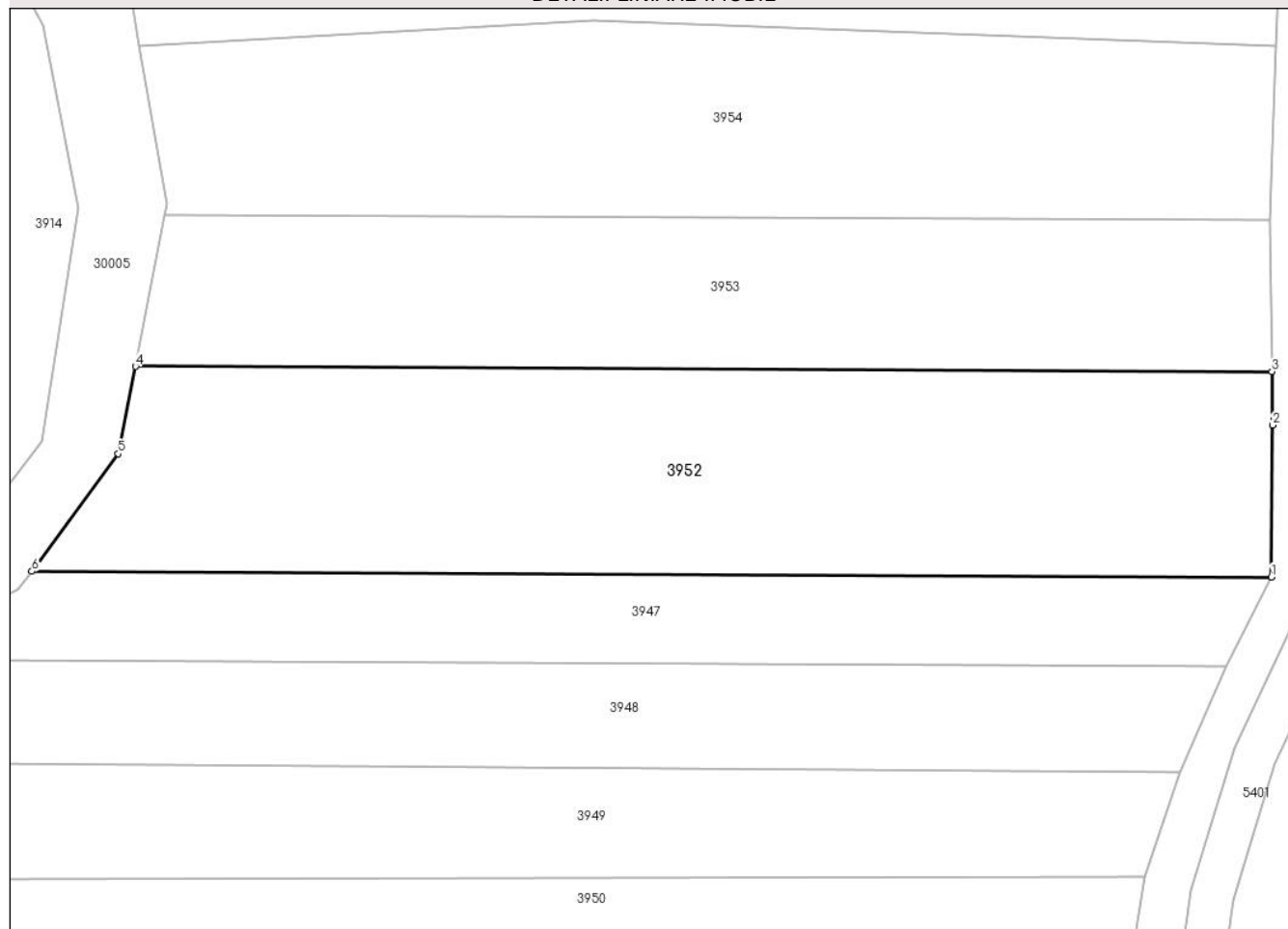
Anexa Nr. 1 La Partea I

Teren

Nr cadastral	Suprafața (mp)*	Observații / Referințe
	2.100	

* Suprafața este determinată în planul de proiecție Stereo 70.

DETALII LINIARE IMOBIL



Date referitoare la teren

Crt	Categorie folosință	Intravilan	Suprafața (mp)	Tarla	Parcelă	Nr. topo	Observații / Referințe
1	livada	NU	2.100	5	458	-	

Lungime Segmente

1) Valorile lungimilor segmentelor sunt obținute din proiecție în plan.

Punct început	X / Y	Punct sfârșit	X / Y	Lungime segment (** (m)
1	577.947,782 391.052,406	2	577.947,898 391.066,568	14.162
2	577.947,898 391.066,568	3	577.947,828 391.071,564	4.996
3	577.947,828 391.071,564	4	577.841,804 391.072,048	106.025
4	577.841,804 391.072,048	5	577.840,208 391.063,898	8.305
5	577.840,208 391.063,898	6	577.832,135 391.052,934	13.616

Punct început	X / Y	Punct sfârșit	X / Y	Lungime segment (** (m)
6	577.832,135 391.052,934	1	577.947,782 391.052,406	115.648

** Lungimile segmentelor sunt determinate în planul de proiecție Stereo 70 și sunt rotunjite la 1 milimetru.

*** Distanța dintre puncte este formată din segmente cumulate ce sunt mai mici decât valoarea 1 milimetru.

**DATE DESPRE IMOBILUL NR. 3953**

Oficiul de Cadastru și Publicitate Imobiliară PRAHOVA
Biroul de Cadastru și Publicitate Imobiliară Ploiești

A. Partea I. Descrierea imobilului

TEREN Extravilan

Adresa: Jud. Prahova

Nr. Crt	Nr cadastral Nr. topografic	Suprafața* (mp)	Observații / Referințe
A1		1.472	Sector cadastral:23 Teren neimprejmuit;

B. Partea II. Proprietari și acte

Inscrieri privitoare la dreptul de proprietate și alte drepturi reale		Referințe
/		
Hotarare Judecatoreasca nr. 773, din 25/01/2007 emis de JUDECĂTORIA PLOIEȘTI;		
B1	Intabulare, drept de PROPRIETATE, cu titlu de ieșire din indiviziune, dobandit prin Hotarare Judecatoreasca, cota actuala 1/1, cota initiala 1/1 1) MARIN GHEORGHE	A1

C. Partea III. SARCINI .

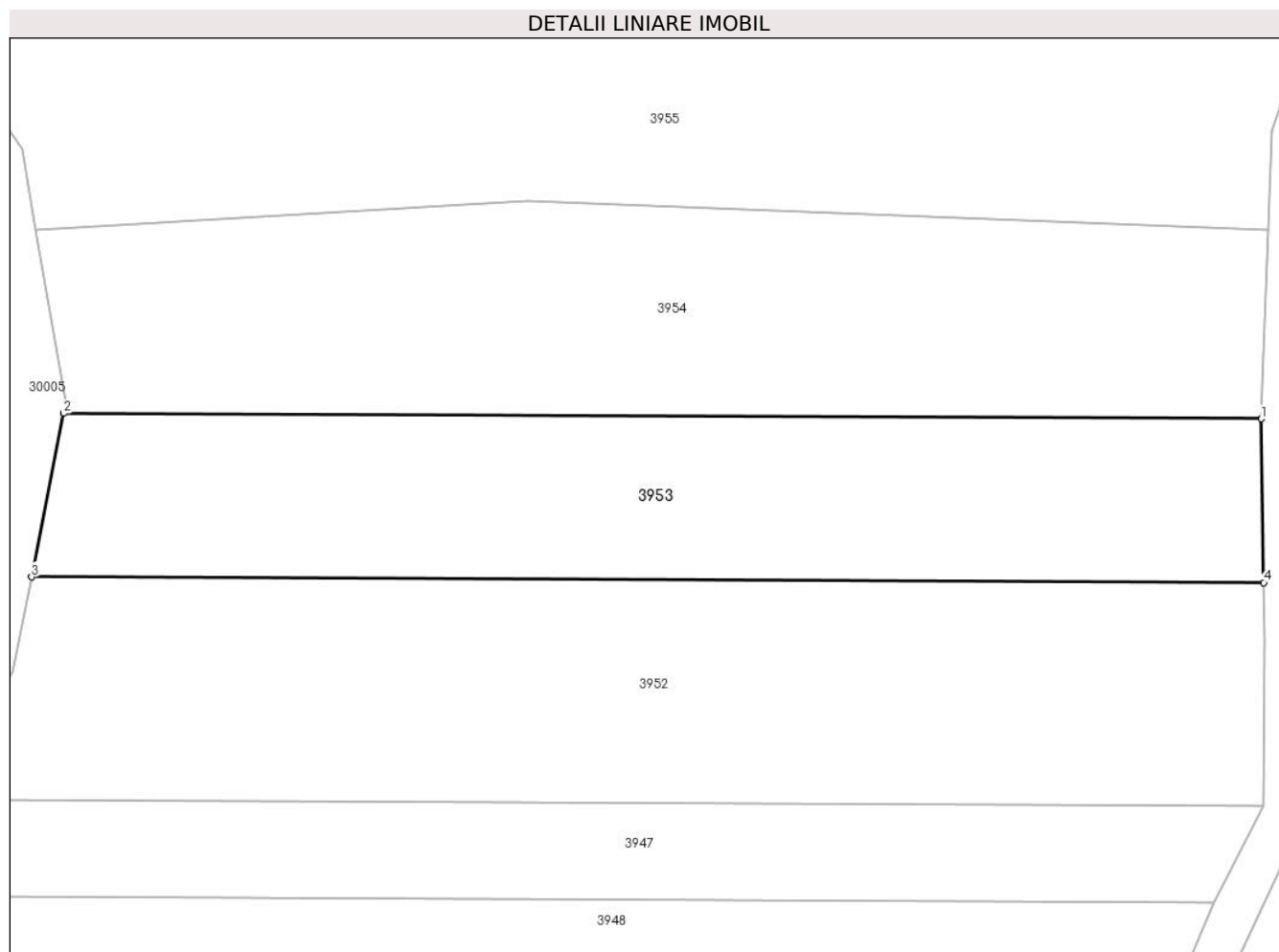
Inscrieri privind dezmembramintele dreptului de proprietate, drepturi reale de garanție și sarcini	Referințe
NU SUNT	

Anexa Nr. 1 La Partea I

Teren

Nr cadastral	Suprafața (mp)*	Observații / Referințe
	1.472	

* Suprafața este determinată în planul de proiecție Stereo 70.



Date referitoare la teren

Crt	Categorie folosință	Intravilan	Suprafața (mp)	Tarla	Parcelă	Nr. topo	Observații / Referințe
1	livada	NU	1.472	5	458/1	-	

Lungime Segmente

1) Valorile lungimilor segmentelor sunt obținute din proiecție în plan.

Punct început	X / Y	Punct sfârșit	X / Y	Lungime segment (** (m)
1	577.947,63 391.085,644	2	577.844,558 391.086,115	103.073
2	577.844,558 391.086,115	3	577.841,804 391.072,048	14.334
3	577.841,804 391.072,048	4	577.947,828 391.071,564	106.025
4	577.947,828 391.071,564	1	577.947,63 391.085,644	14.081

** Lungimile segmentelor sunt determinate în planul de proiecție Stereo 70 și sunt rotunjite la 1 milimetru.

***** Distanţa dintre puncte este formată din segmente cumulate ce sunt mai mici decât valoarea 1 milimetru.**

**DATE DESPRE IMOBILUL NR. 3954**

Oficiul de Cadastru și Publicitate Imobiliară PRAHOVA
Biroul de Cadastru și Publicitate Imobiliară Ploiești

A. Partea I. Descrierea imobilului

TEREN Extravilan

Adresa: Jud. Prahova

Nr. Crt	Nr cadastral Nr. topografic	Suprafața* (mp)	Observații / Referințe
A1	31655	1.800	Sector cadastral:23 Teren neimpregmuit;

B. Partea II. Proprietari și acte

Inscrieri privitoare la dreptul de proprietate și alte drepturi reale		Referințe
82768 / 23/06/2022		
Act Normativ nr. 17, din 07/03/2014 emis de Parlamentul Romaniei;		
B2	se noteaza faptul ca imobilul se afla sub incidenta art.3 alin.(1) din Legea nr. 17/2014	A1
115465 / 08/09/2022		
Act Notarial nr. 4500, din 07/09/2022 emis de NP Ivan Constantin;		
B3	Intabulare, drept de PROPRIETATEcumparare, dobandit prin Conventie, cota actuala 1/1, cota initiala 1/1 1) VASILE STELIAN 2) VASILE CLAUDIA - ALINA	A1
B4	se noteaza faptul ca imobilul face parte din patrimoniul de afectatiune al VASILE S.STELIAN 'ACTIVITATI AGRICOLE'	A1

C. Partea III. SARCINI .

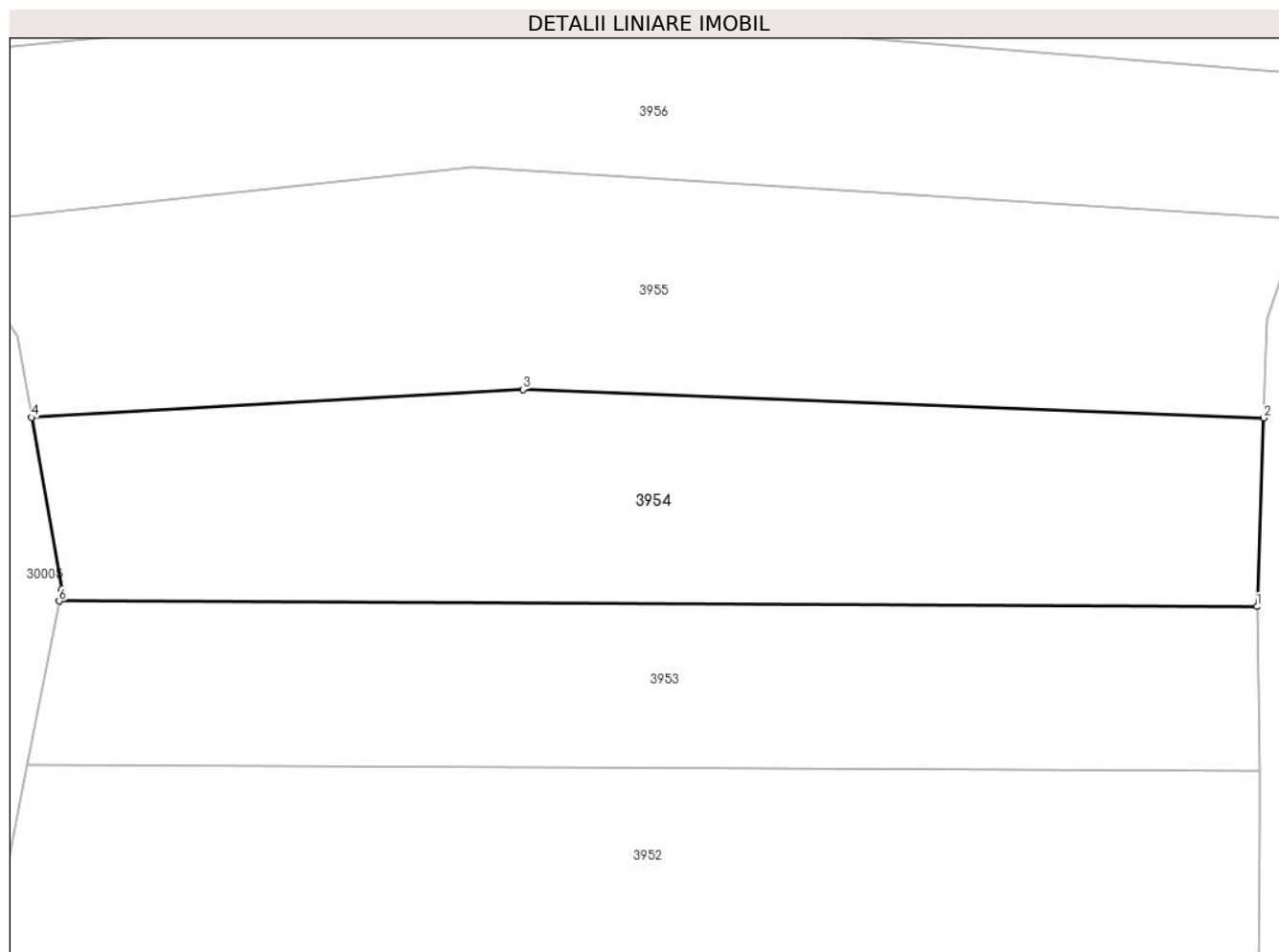
Inscrieri privind dezmembramintele dreptului de proprietate, drepturi reale de garanție și sarcini	Referințe
NU SUNT	

Anexa Nr. 1 La Partea I

Teren

Nr cadastral	Suprafața (mp)*	Observații / Referințe
31655	1.800	

* Suprafața este determinată în planul de proiecție Stereo 70.



Date referitoare la teren

Crt	Categorie folosință	Intravilan	Suprafața (mp)	Tarla	Parcelă	Nr. topo	Observații / Referințe
1	livada	NU	1.800	5	459	-	

Lungime Segmente

1) Valorile lungimilor segmentelor sunt obținute din proiecție în plan.

Punct început	X / Y	Punct sfârșit	X / Y	Lungime segment (** (m)
1	577.947,63 391.085,644	2	577.948,21 391.101,865	16.231
2	577.948,21 391.101,865	3	577.884,473 391.104,332	63.785
3	577.884,473 391.104,332	4	577.842,181 391.101,915	42.361
4	577.842,181 391.101,915	5	577.844,759 391.087,144	14.994
5	577.844,759 391.087,144	6	577.844,558 391.086,115	1.048

Punct început	X / Y	Punct sfârșit	X / Y	Lungime segment (** (m)
6	577.844,558 391.086,115	1	577.947,63 391.085,644	103.073

** Lungimile segmentelor sunt determinate în planul de proiecție Stereo 70 și sunt rotunjite la 1 milimetru.

*** Distanța dintre puncte este formată din segmente cumulate ce sunt mai mici decât valoarea 1 milimetru.

**DATE DESPRE IMOBILUL NR. 3955**

Oficiul de Cadastru și Publicitate Imobiliară PRAHOVA
Biroul de Cadastru și Publicitate Imobiliară Ploiești

A. Partea I. Descrierea imobilului

TEREN Extravilan

Adresa: Jud. Prahova

Nr. Crt	Nr cadastral Nr. topografic	Suprafața* (mp)	Observații / Referințe
A1		2.000	Sector cadastral:23 Teren neimprejmuit;

B. Partea II. Proprietari și acte

Inscrieri privitoare la dreptul de proprietate și alte drepturi reale		Referințe
/		
Act Administrativ nr. 2055, din 10/02/1993 emis de CJSDPAT PRAHOVA;		
B1	Intabulare, drept de PROPRIETATE, dobandit prin Reconstituire, cota actuala 1/1, cota initiala 1/1 1) ȘTEFAN N MARIA	A1

C. Partea III. SARCINI .

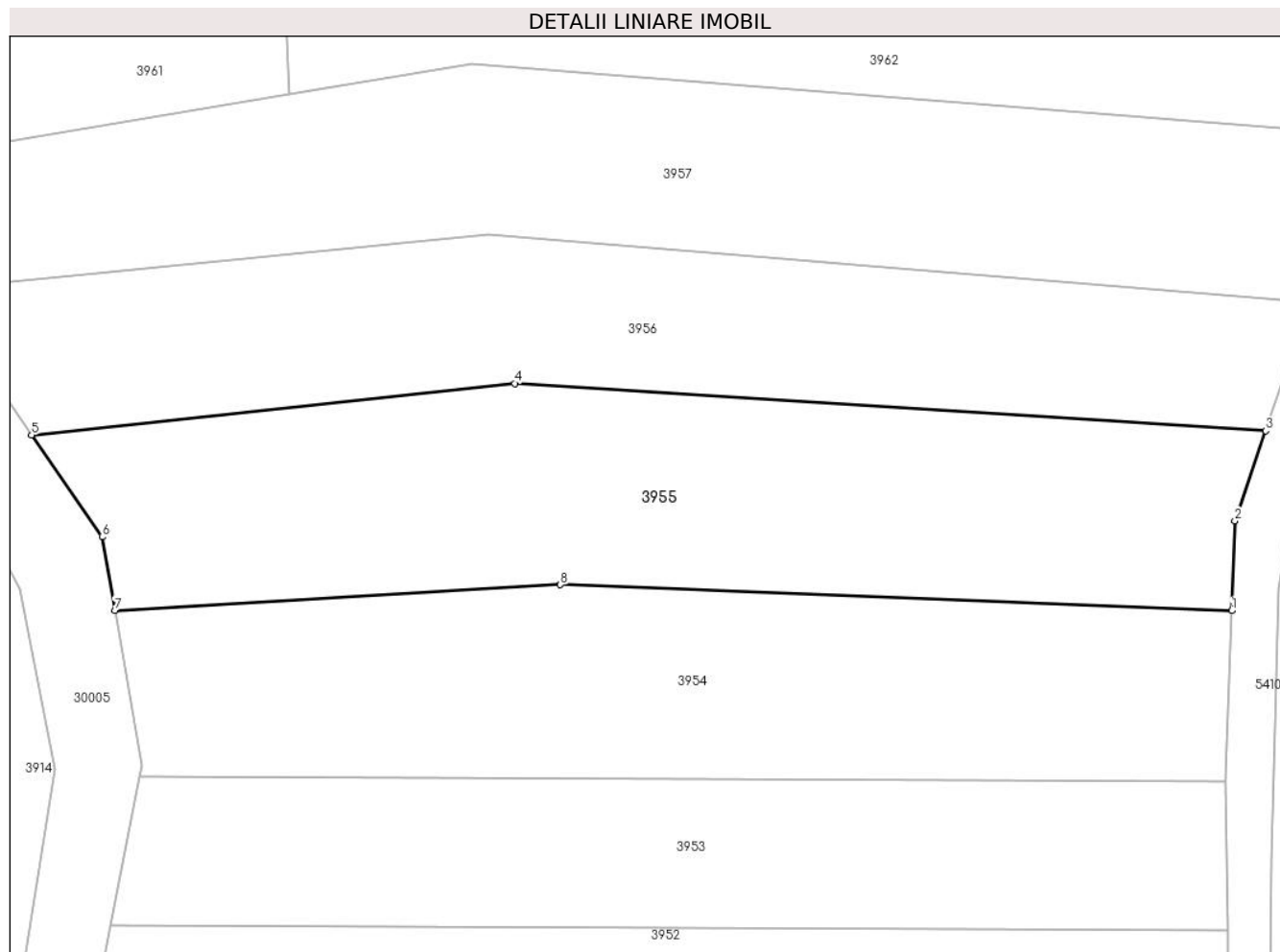
Inscrieri privind dezmembramintele dreptului de proprietate, drepturi reale de garanție și sarcini	Referințe
NU SUNT	

Anexa Nr. 1 La Partea I

Teren

Nr cadastral	Suprafața (mp)*	Observații / Referințe
	2.000	

* Suprafața este determinată în planul de proiecție Stereo 70.



Date referitoare la teren

Crt	Categorie folosință	Intravilan	Suprafața (mp)	Tarla	Parcelă	Nr. topo	Observații / Referințe
1	livada	NU	2.000	5	459/1	-	

Lungime Segmente

1) Valorile lungimilor segmentelor sunt obținute din proiecție în plan.

Punct început	X / Y	Punct sfârșit	X / Y	Lungime segment (** (m)
1	577.948,21 391.101,865	2	577.948,522 391.110,38	8.521
2	577.948,522 391.110,38	3	577.951,45 391.118,941	9.048
3	577.951,45 391.118,941	4	577.880,132 391.123,426	71.459
4	577.880,132 391.123,426	5	577.834,278 391.118,541	46.113
5	577.834,278 391.118,541	6	577.840,967 391.108,874	11.756

Punct început	X / Y	Punct sfârșit	X / Y	Lungime segment (** (m)
6	577.840,967 391.108,874	7	577.842,181 391.101,915	7.064
7	577.842,181 391.101,915	8	577.884,473 391.104,332	42.361
8	577.884,473 391.104,332	1	577.948,21 391.101,865	63.785

** Lungimile segmentelor sunt determinate în planul de proiecție Stereo 70 și sunt rotunjite la 1 milimetru.

*** Distanța dintre puncte este formată din segmente cumulate ce sunt mai mici decât valoarea 1 milimetru.

**DATE DESPRE IMOBILUL NR. 3956**

Oficiul de Cadastru și Publicitate Imobiliară PRAHOVA
Biroul de Cadastru și Publicitate Imobiliară Ploiești

A. Partea I. Descrierea imobilului

TEREN Extravilan

Adresa: Jud. Prahova

Nr. Crt	Nr cadastral Nr. topografic	Suprafața* (mp)	Observații / Referințe
A1		1.700	Sector cadastral:23 Teren neimprejmuit;

B. Partea II. Proprietari și acte

Inscrieri privitoare la dreptul de proprietate și alte drepturi reale	Referințe
/	
Act Administrativ nr. 1404, din 19/10/1992 emis de CJSDPAT PRAHOVA;	
B1	A1
Intabulare, drept de PROPRIETATE, dobandit prin Reconstituire, cota actuala 1/1, cota initiala 1/1 1) ANDREI NICOLAE VASILICA	

C. Partea III. SARCINI .

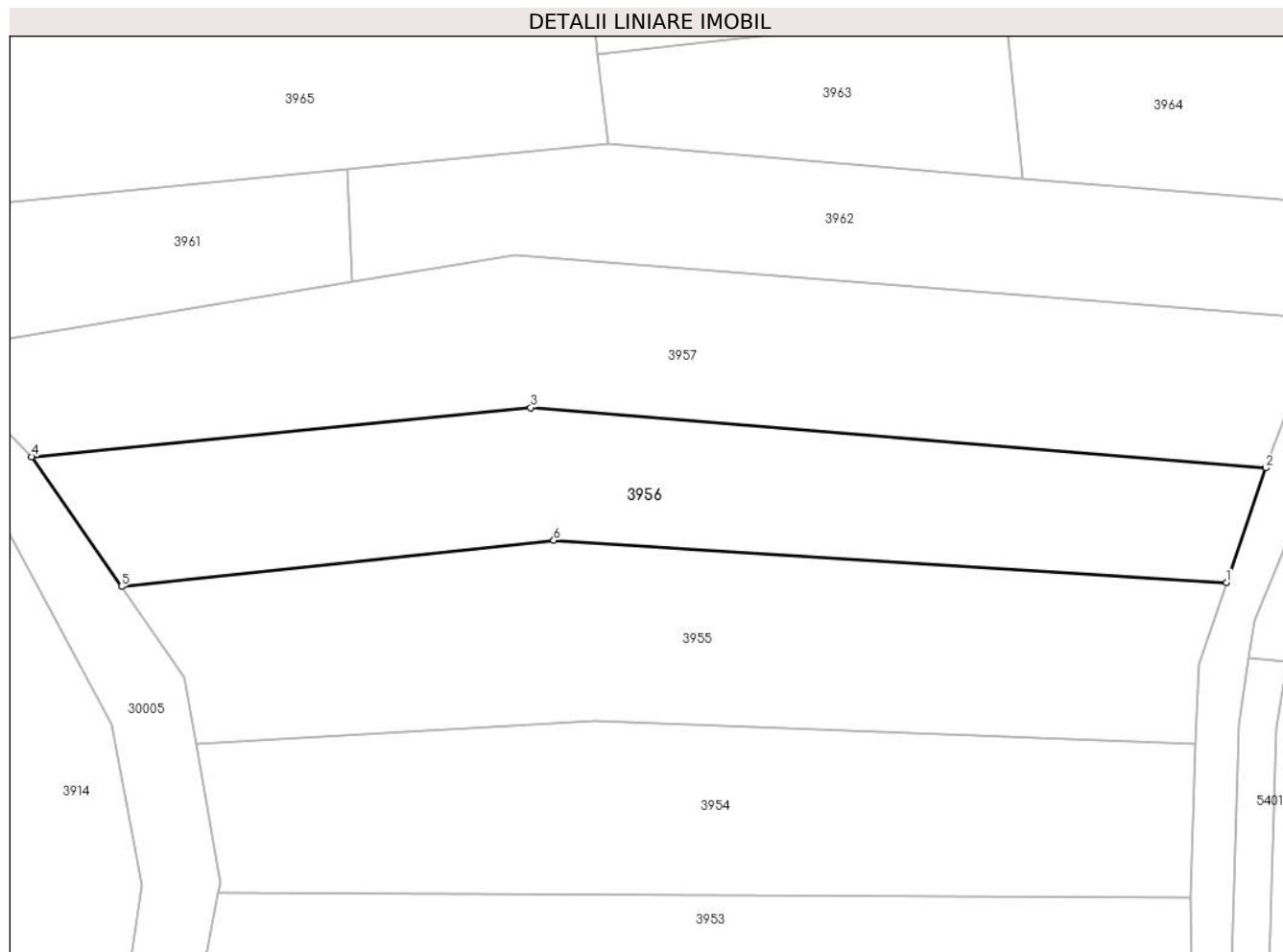
Inscrieri privind dezmembramintele dreptului de proprietate, drepturi reale de garanție și sarcini	Referințe
NU SUNT	

Anexa Nr. 1 La Partea I

Teren

Nr cadastral	Suprafața (mp)*	Observații / Referințe
	1.700	

* Suprafața este determinată în planul de proiecție Stereo 70.



Date referitoare la teren

Crt	Categorie folosință	Intravilan	Suprafața (mp)	Tarla	Parcelă	Nr. topo	Observații / Referințe
1	livada	NU	1.700	5	459/2	-	

Lungime Segmente

1) Valorile lungimilor segmentelor sunt obținute din proiecție în plan.

Punct început	X / Y	Punct sfârșit	X / Y	Lungime segment (** (m)
1	577.951,45 391.118,941	2	577.955,612 391.131,108	12.859
2	577.955,612 391.131,108	3	577.877,681 391.137,488	78.192
3	577.877,681 391.137,488	4	577.824,764 391.132,292	53.171
4	577.824,764 391.132,292	5	577.834,278 391.118,541	16.721
5	577.834,278 391.118,541	6	577.880,132 391.123,426	46.113

Punct început	X / Y	Punct sfârșit	X / Y	Lungime segment (** (m)
6	577.880,132 391.123,426	1	577.951,45 391.118,941	71.459

** Lungimile segmentelor sunt determinate în planul de proiecție Stereo 70 și sunt rotunjite la 1 milimetru.

*** Distanța dintre puncte este formată din segmente cumulate ce sunt mai mici decât valoarea 1 milimetru.

**DATE DESPRE IMOBILUL NR. 3957**

Oficiul de Cadastru și Publicitate Imobiliară PRAHOVA
Biroul de Cadastru și Publicitate Imobiliară Ploiești

A. Partea I. Descrierea imobilului

TEREN Extravilan

Adresa: Jud. Prahova

Nr. Crt	Nr cadastral Nr. topografic	Suprafața* (mp)	Observații / Referințe
A1		2.155	Sector cadastral:23 Teren neimpregmuit;

B. Partea II. Proprietari și acte

Inscrieri privitoare la dreptul de proprietate și alte drepturi reale		Referințe
/		
Act Notarial nr. 454, din 20/08/1997 emis de NP POPESCU VIORICA;		
B1	Intabulare, drept de PROPRIETATE, cu titlu de moștenire, dobandit prin Succesiune, cota actuala 3/4, cota initiala 3/4 1) ILIE ZINICA	A1
Act Notarial nr. 428, din 20/11/2015 emis de NP POPESCU DELIA ELENA;		
B2	Intabulare, drept de PROPRIETATE, cu titlu de moștenire, dobandit prin Succesiune, cota actuala 1/4, cota initiala 1/4 1) ILIE ZINICA	A1

C. Partea III. SARCINI .

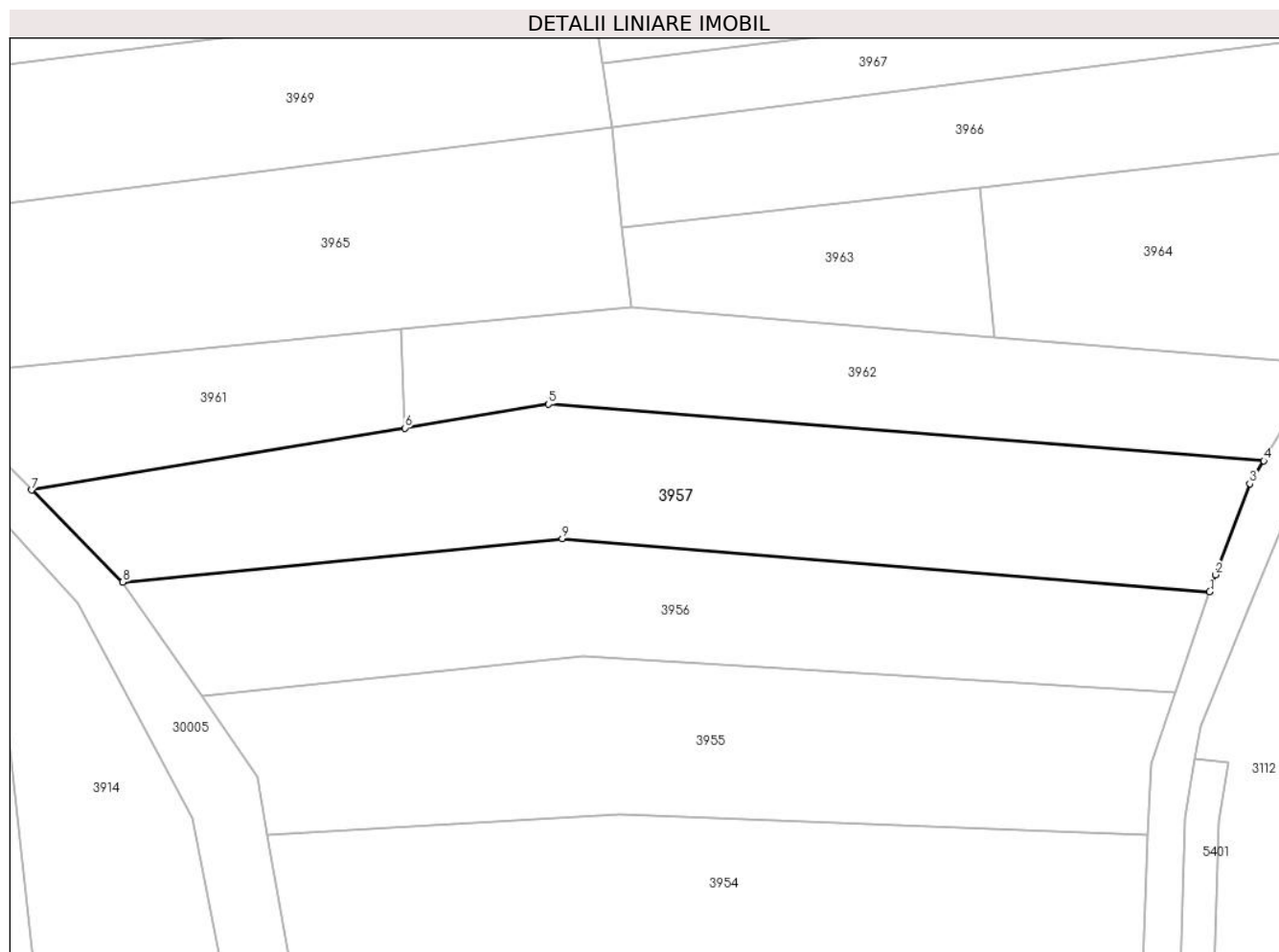
Inscrieri privind dezmembramintele dreptului de proprietate, drepturi reale de garanție și sarcini	Referințe
NU SUNT	

Anexa Nr. 1 La Partea I

Teren

Nr cadastral	Suprafața (mp)*	Observații / Referințe
	2.155	

* Suprafața este determinată în planul de proiecție Stereo 70.



Date referitoare la teren

Crt	Categorie folosință	Intra vilan	Suprafața (mp)	Tarla	Parcelă	Nr. topo	Observații / Referințe
1	livada	NU	2.155	5	459/3	-	

Lungime Segmente

1) Valorile lungimilor segmentelor sunt obținute din proiecție în plan.

Punct început	X / Y	Punct sfârșit	X / Y	Lungime segment (** (m)
1	577.955,612 391.131,108	2	577.956,315 391.133,16	2.169
2	577.956,315 391.133,16	3	577.960,442 391.144,107	11.699
3	577.960,442 391.144,107	4	577.962,122 391.146,873	3.236
4	577.962,122 391.146,873	5	577.876,023 391.153,673	86.367
5	577.876,023 391.153,673	6	577.858,743 391.150,808	17.516

Punct început	X / Y	Punct sfârșit	X / Y	Lungime segment (** (m)
6	577.858,743 391.150,808	7	577.813,778 391.143,353	45.579
7	577.813,778 391.143,353	8	577.824,764 391.132,292	15.59
8	577.824,764 391.132,292	9	577.877,681 391.137,488	53.171
9	577.877,681 391.137,488	1	577.955,612 391.131,108	78.192

** Lungimile segmentelor sunt determinate în planul de proiecție Stereo 70 și sunt rotunjite la 1 milimetru.

*** Distanța dintre puncte este formată din segmente cumulate ce sunt mai mici decât valoarea 1 milimetru.

**DATE DESPRE IMOBILUL NR. 3958**

Oficiul de Cadastru și Publicitate Imobiliară PRAHOVA
Biroul de Cadastru și Publicitate Imobiliară Ploiești

A. Partea I. Descrierea imobilului

TEREN Extravilan

Adresa: Jud. Prahova

Nr. Crt	Nr cadastral Nr. topografic	Suprafața* (mp)	Observații / Referințe
A1		2.500	Sector cadastral:23 Teren neimprejmuț;

B. Partea II. Proprietari și acte

Inscrieri privitoare la dreptul de proprietate și alte drepturi reale		Referințe
/		
Act Normativ nr. 7, din 13/03/1996 emis de PARLAMENTUL ROMANIEI;		
B1	Inscrierea posesiei, drept de PROPRIETATE, dobandit prin Lege, cota actuala 1/1, cota initiala 1/1 1) NEIDENTIFICAT NEIDENTIFICAT	A1
Act Normativ nr. 7, din 13/03/1996 emis de PARLAMENTUL ROMANIEI (art.13 alin.14);		
B2	Se noteaza mentiunea de proprietar neidentificat, rezerva comisiei locale de fond funciar.	A1

C. Partea III. SARCINI .

Inscrieri privind dezmembramintele dreptului de proprietate, drepturi reale de garanție și sarcini	Referințe
NU SUNT	

Anexa Nr. 1 La Partea I

Teren

Nr cadastral	Suprafața (mp)*	Observații / Referințe
	2.500	

* Suprafața este determinată în planul de proiecție Stereo 70.



Date referitoare la teren

Crt	Categorie folosință	Intravilan	Suprafața (mp)	Tarla	Parcelă	Nr. topo	Observații / Referințe
1	livada	NU	2.500	5	457/5	-	

Lungime Segmente

1) Valorile lungimilor segmentelor sunt obținute din proiecție în plan.

Punct început	X / Y	Punct sfârșit	X / Y	Lungime segment (** (m)
1	577.743,196 390.991,211	2	577.774,133 391.006,952	34.711
2	577.774,133 391.006,952	3	577.825,295 391.014,293	51.686
3	577.825,295 391.014,293	4	577.822,538 391.024,299	10.379
4	577.822,538 391.024,299	5	577.819,553 391.035,128	11.233
5	577.819,553 391.035,128	6	577.816,918 391.044,691	9.919

Punct început	X / Y	Punct sfârșit	X / Y	Lungime segment (** (m)
6	577.816,918 391.044,691	7	577.809,742 391.041,554	7.832
7	577.809,742 391.041,554	8	577.781,396 391.035,083	29.075
8	577.781,396 391.035,083	9	577.762,287 391.030,215	19.719
9	577.762,287 391.030,215	10	577.750,963 391.026,389	11.953
10	577.750,963 391.026,389	11	577.741,278 391.021,572	10.817
11	577.741,278 391.021,572	12	577.733,832 391.014,613	10.192
12	577.733,832 391.014,613	13	577.731,699 391.009,568	5.477
13	577.731,699 391.009,568	14	577.732,247 391.003,244	6.348
14	577.732,247 391.003,244	15	577.733,978 390.999,753	3.897
15	577.733,978 390.999,753	1	577.743,196 390.991,211	12.567

** Lungimile segmentelor sunt determinate în planul de proiecție Stereo 70 și sunt rotunjite la 1 milimetru.

*** Distanța dintre puncte este formată din segmente cumulate ce sunt mai mici decât valoarea 1 milimetru.

**DATE DESPRE IMOBILUL NR. 3959**

Oficiul de Cadastru și Publicitate Imobiliară PRAHOVA
Biroul de Cadastru și Publicitate Imobiliară Ploiești

A. Partea I. Descrierea imobilului

TEREN Extravilan

Adresa: Jud. Prahova

Nr. Crt	Nr cadastral Nr. topografic	Suprafața* (mp)	Observații / Referințe
A1		800	Sector cadastral:23 Teren neimprejmuit;

B. Partea II. Proprietari și acte

Inscrieri privitoare la dreptul de proprietate și alte drepturi reale		Referințe
/		
Act Administrativ nr. 1430, din 02/02/1993 emis de CJSDPAT PRAHOVA;		
B1	Intabulare, drept de PROPRIETATE, dobandit prin Reconstituire, cota actuala 1/1, cota initiala 1/1	A1
	1) TANASE STEFAN RADU 2) PETRE STEFAN ELENA	

C. Partea III. SARCINI .

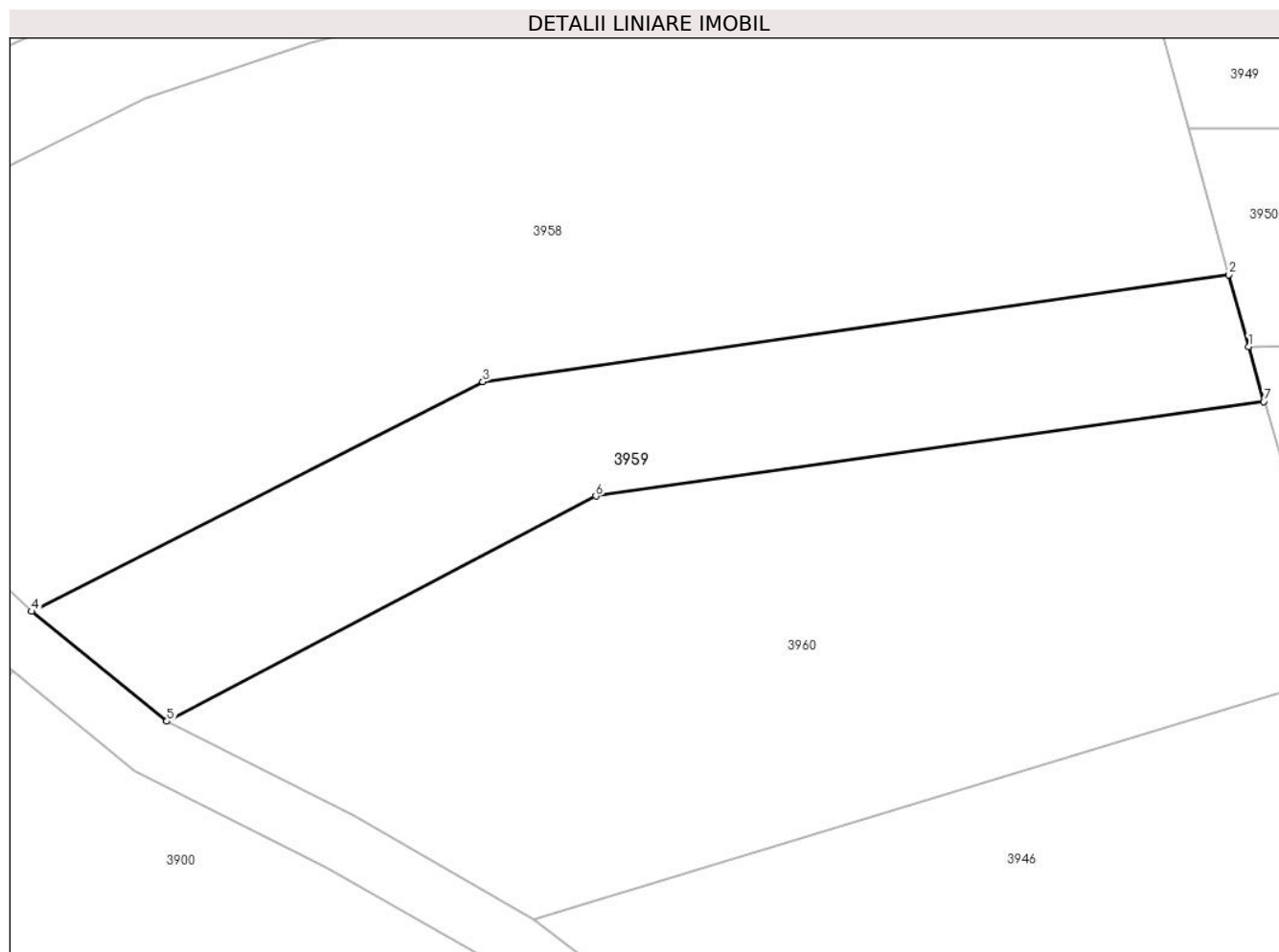
Inscrieri privind dezmembramintele dreptului de proprietate, drepturi reale de garanție și sarcini	Referințe
NU SUNT	

Anexa Nr. 1 La Partea I

Teren

Nr cadastral	Suprafața (mp)*	Observații / Referințe
	800	

* Suprafața este determinată în planul de proiecție Stereo 70.



Date referitoare la teren

Crt	Categorie folosință	Intravilan	Suprafața (mp)	Tarla	Parcelă	Nr. topo	Observații / Referințe
1	livada	NU	800	5	457/4	-	

Lungime Segmente

1) Valorile lungimilor segmentelor sunt obținute din proiecție în plan.

Punct început	X / Y	Punct sfârșit	X / Y	Lungime segment (** (m)
1	577.826,654 391.009,359	2	577.825,295 391.014,293	5.118
2	577.825,295 391.014,293	3	577.774,133 391.006,952	51.686
3	577.774,133 391.006,952	4	577.743,196 390.991,211	34.711
4	577.743,196 390.991,211	5	577.752,465 390.983,681	11.942
5	577.752,465 390.983,681	6	577.781,889 390.999,122	33.229

Punct început	X / Y	Punct sfârșit	X / Y	Lungime segment (** (m)
6	577.781,889 390.999,122	7	577.827,691 391.005,597	46.257
7	577.827,691 391.005,597	1	577.826,654 391.009,359	3.902

** Lungimile segmentelor sunt determinate în planul de proiecție Stereo 70 și sunt rotunjite la 1 milimetru.

*** Distanța dintre puncte este formată din segmente cumulate ce sunt mai mici decât valoarea 1 milimetru.

**DATE DESPRE IMOBILUL NR. 3960**

Oficiul de Cadastru și Publicitate Imobiliară PRAHOVA
Biroul de Cadastru și Publicitate Imobiliară Ploiești

A. Partea I. Descrierea imobilului

TEREN Extravilan

Adresa: Jud. Prahova

Nr. Crt	Nr cadastral Nr. topografic	Suprafața* (mp)	Observații / Referințe
A1		1.601	Sector cadastral:23 Teren neimprejmuit;

B. Partea II. Proprietari și acte

Inscrieri privitoare la dreptul de proprietate și alte drepturi reale		Referințe
/		
Act Administrativ nr. 46398, din 02/10/1996 emis de CJSDPAT PRAHOVA;		
B1	Intabulare, drept de PROPRIETATE, dobandit prin Reconstituire, cota actuala 1/1, cota initiala 1/1 1) VLAD I MARIA 2) IONIȚĂ ILIE ȘTEFAN	A1

C. Partea III. SARCINI .

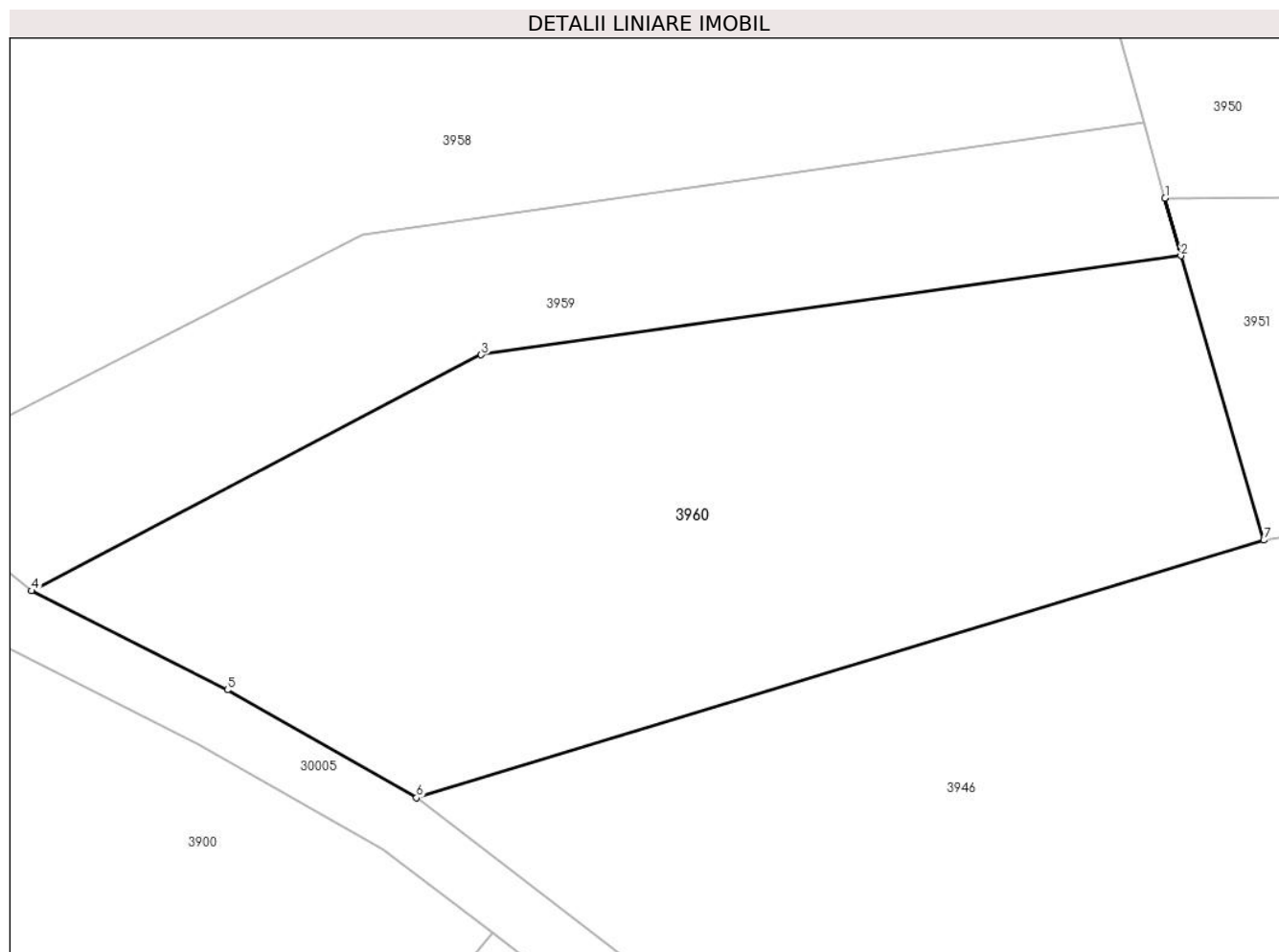
Inscrieri privind dezmembramintele dreptului de proprietate, drepturi reale de garanție și sarcini	Referințe
NU SUNT	

Anexa Nr. 1 La Partea I

Teren

Nr cadastral	Suprafața (mp)*	Observații / Referințe
	1.601	

* Suprafața este determinată în planul de proiecție Stereo 70.



Date referitoare la teren

Crt	Categorie folosință	Intravilan	Suprafața (mp)	Tarla	Parcelă	Nr. topo	Observații / Referințe
1	livada	NU	1.601	5	457/3	-	

Lungime Segmente

1) Valorile lungimilor segmentelor sunt obținute din proiecție în plan.

Punct început	X / Y	Punct sfârșit	X / Y	Lungime segment (** (m)
1	577.826,654 391.009,359	2	577.827,691 391.005,597	3.902
2	577.827,691 391.005,597	3	577.781,889 390.999,122	46.257
3	577.781,889 390.999,122	4	577.752,465 390.983,681	33.229
4	577.752,465 390.983,681	5	577.765,276 390.977,201	14.357
5	577.765,276 390.977,201	6	577.777,658 390.970,142	14.253

Punct început	X / Y	Punct sfârșit	X / Y	Lungime segment (** (m)
6	577.777,658 390.970,142	7	577.833,117 390.986,989	57.961
7	577.833,117 390.986,989	1	577.826,654 391.009,359	23.285

** Lungimile segmentelor sunt determinate în planul de proiecție Stereo 70 și sunt rotunjite la 1 milimetru.

*** Distanța dintre puncte este formată din segmente cumulate ce sunt mai mici decât valoarea 1 milimetru.

**DATE DESPRE IMOBILUL NR. 3961**

Oficiul de Cadastru și Publicitate Imobiliară PRAHOVA
Biroul de Cadastru și Publicitate Imobiliară Ploiești

A. Partea I. Descrierea imobilului

TEREN Extravilan

Adresa: Jud. Prahova

Nr. Crt	Nr cadastral Nr. topografic	Suprafața* (mp)	Observații / Referințe
A1		700	Sector cadastral:23 Teren neimpregmuit;

B. Partea II. Proprietari și acte

Inscrieri privitoare la dreptul de proprietate și alte drepturi reale	Referințe
/	
Act Administrativ nr. 2040, din 05/02/1993 emis de CJSDPAT PRAHOVA;	
B1	A1
Intabulare, drept de PROPRIETATE, dobandit prin Reconstituire, cota actuala 1/1, cota initiala 1/1	
1) MARIN MATEI MARIA	

C. Partea III. SARCINI .

Inscrieri privind dezmembramintele dreptului de proprietate, drepturi reale de garanție și sarcini	Referințe
NU SUNT	

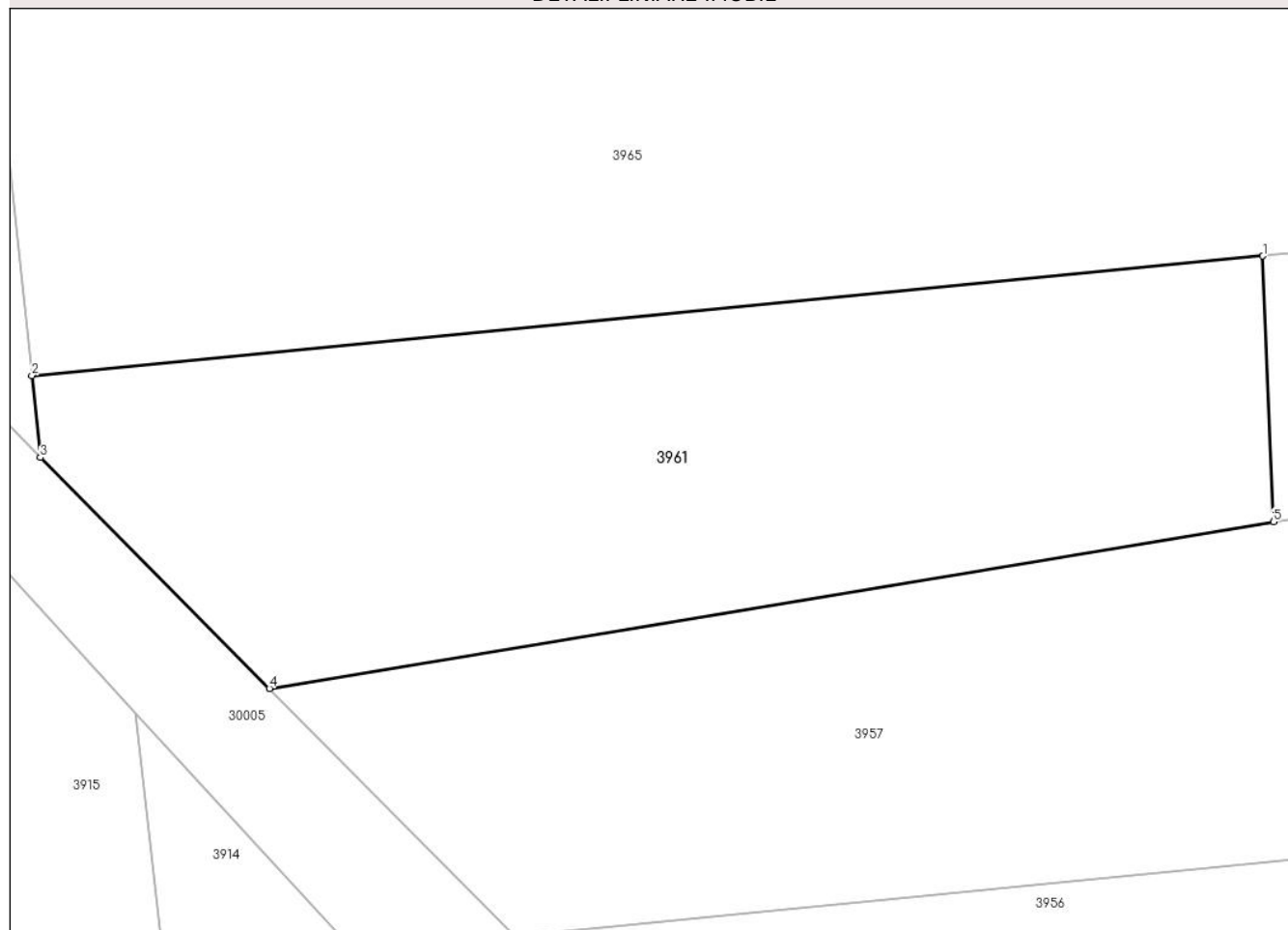
Anexa Nr. 1 La Partea I

Teren

Nr cadastral	Suprafața (mp)*	Observații / Referințe
	700	

* Suprafața este determinată în planul de proiecție Stereo 70.

DETALII LINIARE IMOBIL



Date referitoare la teren

Crt	Categorie folosință	Intra vilan	Suprafața (mp)	Tarla	Parcelă	Nr. topo	Observații / Referințe
1	livada	NU	700	5	459/4	-	

Lungime Segmente

1) Valorile lungimilor segmentelor sunt obținute din proiecție în plan.

Punct început	X / Y	Punct sfârșit	X / Y	Lungime segment (** (m)
1	577.858,265 391.162,694	2	577.803,137 391.157,347	55.387
2	577.803,137 391.157,347	3	577.803,517 391.153,685	3.682
3	577.803,517 391.153,685	4	577.813,778 391.143,353	14.562
4	577.813,778 391.143,353	5	577.858,743 391.150,808	45.579
5	577.858,743 391.150,808	1	577.858,265 391.162,694	11.896

**** Lungimile segmentelor sunt determinate în planul de proiecție Stereo 70 și sunt rotunjite la 1 milimetru.**

***** Distanța dintre puncte este formată din segmente cumulate ce sunt mai mici decât valoarea 1 milimetru.**

**DATE DESPRE IMOBILUL NR. 3962**

Oficiul de Cadastru și Publicitate Imobiliară PRAHOVA
Biroul de Cadastru și Publicitate Imobiliară Ploiești

A. Partea I. Descrierea imobilului

TEREN Extravilan

Adresa: Jud. Prahova

Nr. Crt	Nr cadastral Nr. topografic	Suprafața* (mp)	Observații / Referințe
A1		1.300	Sector cadastral:23 Teren neimprejmuit;

B. Partea II. Proprietari și acte

Inscrieri privitoare la dreptul de proprietate și alte drepturi reale		Referințe
/		
Act Administrativ nr. 2023, din 18/11/1992 emis de CJSDPAT PRAHOVA;		
B1	Intabulare, drept de PROPRIETATE, dobandit prin Reconstituire, cota actuala 1/1, cota initiala 1/1 1) ȘTEFAN ION GHEORGHE	A1

C. Partea III. SARCINI .

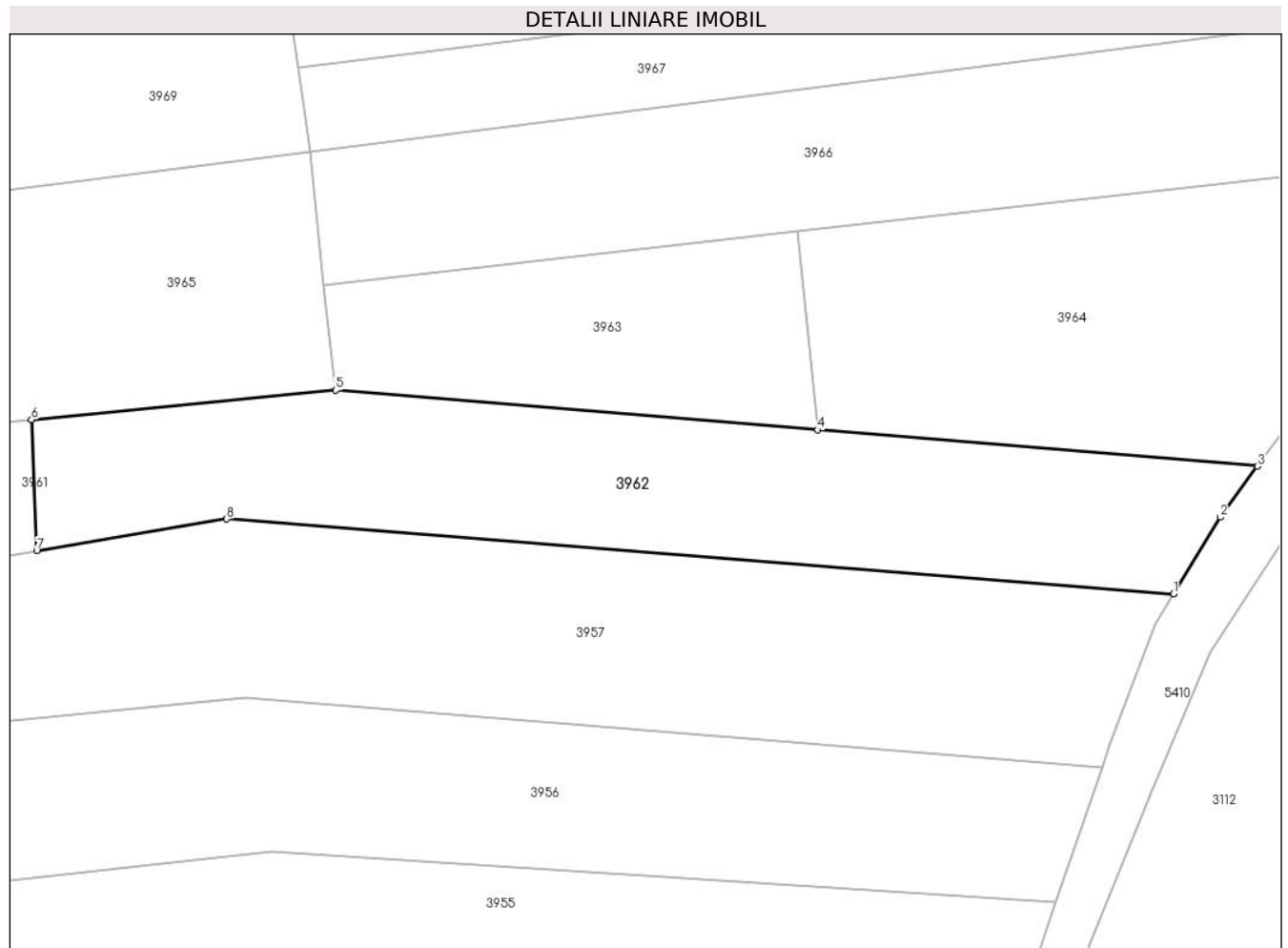
Inscrieri privind dezmembramintele dreptului de proprietate, drepturi reale de garanție și sarcini	Referințe
NU SUNT	

Anexa Nr. 1 La Partea I

Teren

Nr cadastral	Suprafața (mp)*	Observații / Referințe
	1.300	

* Suprafața este determinată în planul de proiecție Stereo 70.



Date referitoare la teren

Crt	Categorie folosință	Intravilan	Suprafața (mp)	Tarla	Parcelă	Nr. topo	Observații / Referințe
1	faneata	NU	1.300	5	459/5	-	

Lungime Segmente

1) Valorile lungimilor segmentelor sunt obținute din proiecție în plan.

Punct început	X / Y	Punct sfârșit	X / Y	Lungime segment (** (m)
1	577.962,122 391.146,873	2	577.966,356 391.153,843	8.155
2	577.966,356 391.153,843	3	577.969,762 391.158,478	5.752
3	577.969,762 391.158,478	4	577.929,77 391.161,769	40.127
4	577.929,77 391.161,769	5	577.885,927 391.165,376	43.991
5	577.885,927 391.165,376	6	577.858,265 391.162,694	27.792

Punct început	X / Y	Punct sfârșit	X / Y	Lungime segment (** (m)
6	577.858,265 391.162,694	7	577.858,743 391.150,808	11.896
7	577.858,743 391.150,808	8	577.876,023 391.153,673	17.516
8	577.876,023 391.153,673	1	577.962,122 391.146,873	86.367

** Lungimile segmentelor sunt determinate în planul de proiecție Stereo 70 și sunt rotunjite la 1 milimetru.

*** Distanța dintre puncte este formată din segmente cumulate ce sunt mai mici decât valoarea 1 milimetru.

**DATE DESPRE IMOBILUL NR. 3963**

Oficiul de Cadastru și Publicitate Imobiliară PRAHOVA
Biroul de Cadastru și Publicitate Imobiliară Ploiești

A. Partea I. Descrierea imobilului

TEREN Extravilan

Adresa: Jud. Prahova

Nr. Crt	Nr cadastral Nr. topografic	Suprafața* (mp)	Observații / Referințe
A1		600	Sector cadastral:23 Teren neimprejmuit;

B. Partea II. Proprietari și acte

Inscrieri privitoare la dreptul de proprietate și alte drepturi reale		Referințe
/		
Act Administrativ nr. 2041, din 05/02/1993 emis de CJSDPAT PRAHOVA;		
B1	Intabulare, drept de PROPRIETATE, dobandit prin Reconstituire, cota actuala 1/1, cota initiala 1/1	A1
	1) NIȚĂ VASILICA 2) DINU GHEORGHE MARIA	

C. Partea III. SARCINI .

Inscrieri privind dezmembramintele dreptului de proprietate, drepturi reale de garanție și sarcini	Referințe
NU SUNT	

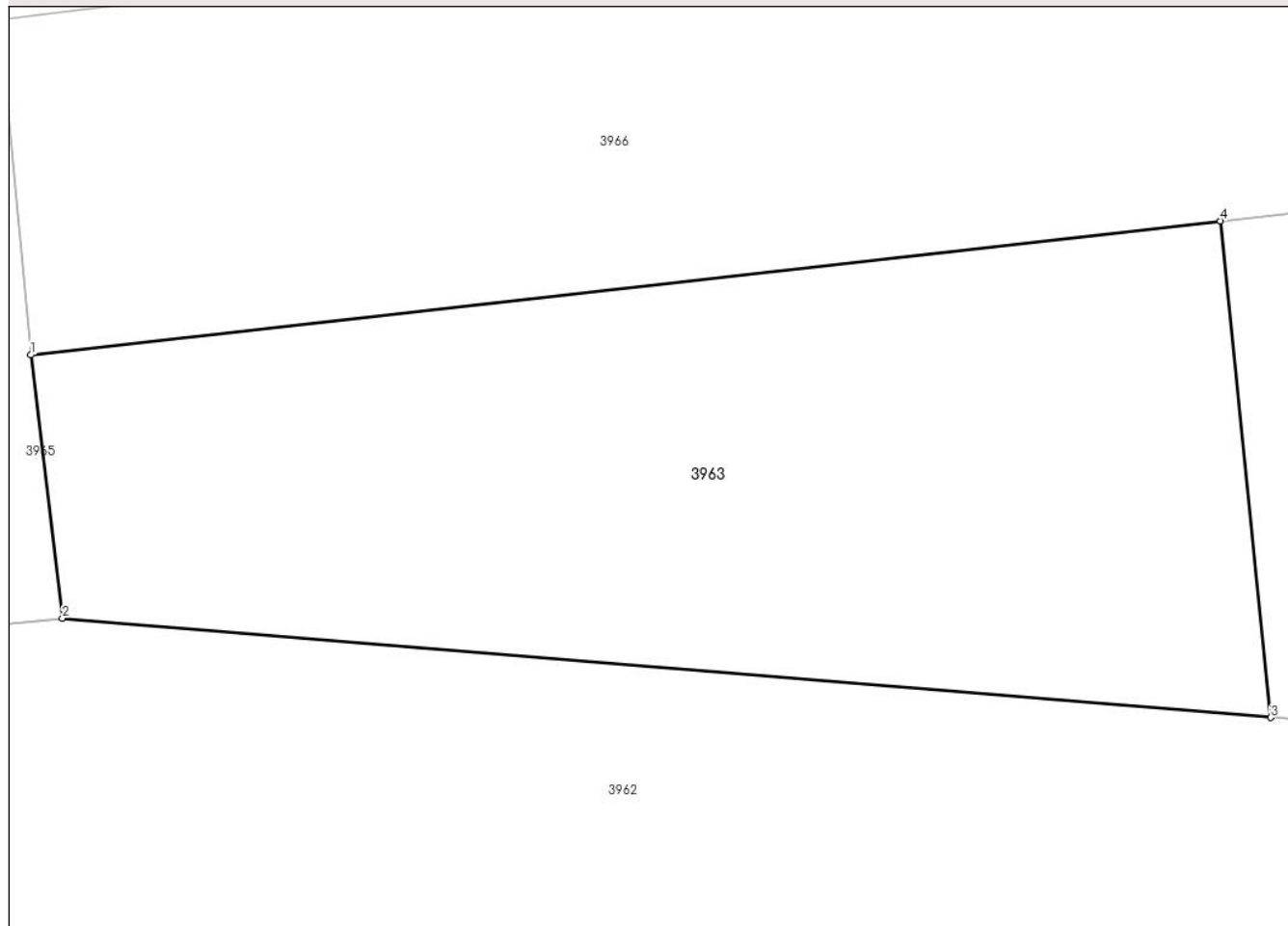
Anexa Nr. 1 La Partea I

Teren

Nr cadastral	Suprafața (mp)*	Observații / Referințe
	600	

* Suprafața este determinată în planul de proiecție Stereo 70.

DETALII LINIARE IMOBIL



Date referitoare la teren

Crt	Categorie folosință	Intra vilan	Suprafața (mp)	Tarla	Parcelă	Nr. topo	Observații / Referințe
1	livada	NU	600	5	459/6	-	

Lungime Segmente

1) Valorile lungimilor segmentelor sunt obținute din proiecție în plan.

Punct început	X / Y	Punct sfârșit	X / Y	Lungime segment (** (m)
1	577.884,781 391.174,917	2	577.885,927 391.165,376	9.61
2	577.885,927 391.165,376	3	577.929,77 391.161,769	43.991
3	577.929,77 391.161,769	4	577.927,946 391.179,777	18.1
4	577.927,946 391.179,777	1	577.884,781 391.174,917	43.438

** Lungimile segmentelor sunt determinate în planul de proiecție Stereo 70 și sunt rotunjite la 1 milimetru.

***** Distanţa dintre puncte este formată din segmente cumulate ce sunt mai mici decât valoarea 1 milimetru.**

**DATE DESPRE IMOBILUL NR. 3964**

Oficiul de Cadastru și Publicitate Imobiliară PRAHOVA
Biroul de Cadastru și Publicitate Imobiliară Ploiești

A. Partea I. Descrierea imobilului

TEREN Extravilan

Adresa: Jud. Prahova

Nr. Crt	Nr cadastral Nr. topografic	Suprafața* (mp)	Observații / Referințe
A1		1.100	Sector cadastral:23 Teren neimprejmuit;

B. Partea II. Proprietari și acte

Inscrieri privitoare la dreptul de proprietate și alte drepturi reale		Referințe
/		
Act Administrativ nr. 52675, din 05/06/1996 emis de CJSDPAT PRAHOVA;		
B1	Intabulare, drept de PROPRIETATE, dobandit prin Reconstituire, cota actuala 1/1, cota initiala 1/1 1) VASILE MARIA 2) VASILE D NIȚA	A1

C. Partea III. SARCINI .

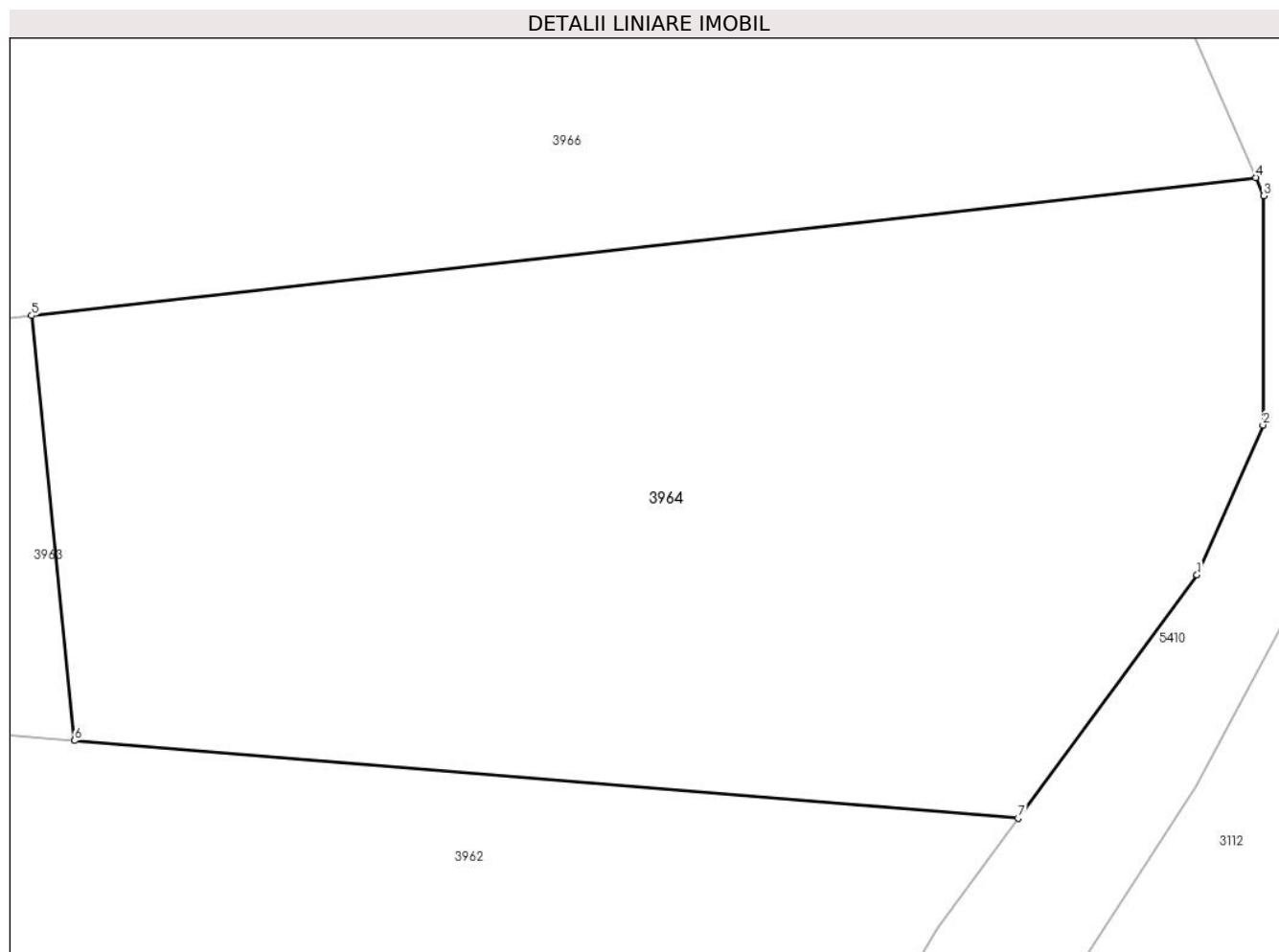
Inscrieri privind dezmembramintele dreptului de proprietate, drepturi reale de garanție și sarcini	Referințe
NU SUNT	

Anexa Nr. 1 La Partea I

Teren

Nr cadastral	Suprafața (mp)*	Observații / Referințe
	1.100	

* Suprafața este determinată în planul de proiecție Stereo 70.



Date referitoare la teren

Crt	Categorie folosință	Intravilan	Suprafața (mp)	Tarla	Parcelă	Nr. topo	Observații / Referințe
1	faneata	NU	1.100	5	459/7	-	

Lungime Segmente

1) Valorile lungimilor segmentelor sunt obținute din proiecție în plan.

Punct început	X / Y	Punct sfârșit	X / Y	Lungime segment (** (m)
1	577.977,347 391.168,797	2	577.980,146 391.175,143	6.936
2	577.980,146 391.175,143	3	577.980,178 391.184,858	9.715
3	577.980,178 391.184,858	4	577.979,847 391.185,62	0.831
4	577.979,847 391.185,62	5	577.927,946 391.179,777	52.229
5	577.927,946 391.179,777	6	577.929,77 391.161,769	18.1

Punct început	X / Y	Punct sfârșit	X / Y	Lungime segment (** (m)
6	577.929,77 391.161,769	7	577.969,762 391.158,478	40.127
7	577.969,762 391.158,478	1	577.977,347 391.168,797	12.807

** Lungimile segmentelor sunt determinate în planul de proiecție Stereo 70 și sunt rotunjite la 1 milimetru.

*** Distanța dintre puncte este formată din segmente cumulate ce sunt mai mici decât valoarea 1 milimetru.

**DATE DESPRE IMOBILUL NR. 3965**

Oficiul de Cadastru și Publicitate Imobiliară PRAHOVA
Biroul de Cadastru și Publicitate Imobiliară Ploiești

A. Partea I. Descrierea imobilului

Nr. CF vechi:2193(e:2193)
Nr. cadastral vechi:2338

TEREN Extravilan

Adresa: Jud. Prahova

Nr. Crt	Nr cadastral Nr. topografic	Suprafața* (mp)	Observații / Referințe
A1	20216	Din acte: 1.700 Masurata: 1.711	Sector cadastral:23 Teren neimprejmut;

B. Partea II. Proprietari și acte

Inscrieri privitoare la dreptul de proprietate și alte drepturi reale		Referințe
72209 / 24/10/2013		
Act Notarial nr. 2581, din 22/10/2013 emis de NP MEIROSU MIHAI GABRIEL;		
B2	Intabulare, drept de PROPRIETATE, dobandit prin Conventie, cota actuala 1/2, cota initiala 1/1 1) TATARU ELENA	A1
114102 / 13/12/2016		
Act Notarial nr. 150, din 12/12/2016 emis de NP Minea Octavian;		
B3	Intabulare, drept de PROPRIETATE, dobandit prin Succesiune, cota actuala 2/16, cota initiala 2/16 1) TATARU ELENA	A1
B4	Intabulare, drept de PROPRIETATE, dobandit prin Succesiune, cota actuala 3/16, cota initiala 3/16 1) TĂTARU ADRIAN	A1
B5	Intabulare, drept de PROPRIETATE, dobandit prin Succesiune, cota actuala 3/16, cota initiala 3/16 1) TĂTARU IONUȚ-CRISTIAN	A1

C. Partea III. SARCINI .

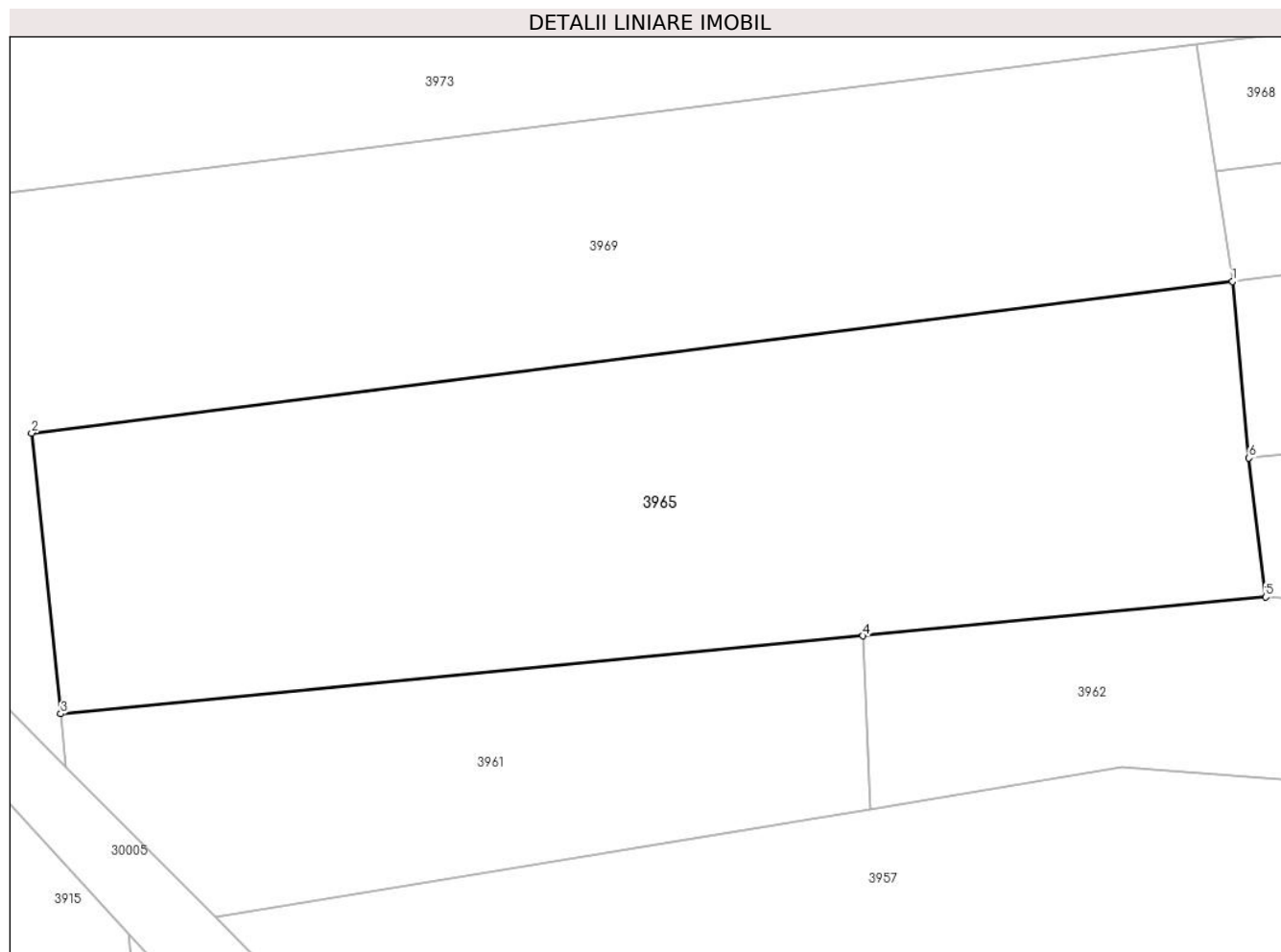
Inscrieri privind dezmembramintele dreptului de proprietate, drepturi reale de garanție și sarcini	Referințe
NU SUNT	

Anexa Nr. 1 La Partea I

Teren

Nr cadastral	Suprafața (mp)*	Observații / Referințe
20216	Din acte: 1.700 Masurata: 1.711	

* Suprafața este determinată în planul de proiecție Stereo 70.



Date referitoare la teren

Crt	Categorie folosință	Intra vilan	Suprafața (mp)	Tarla	Parcelă	Nr. topo	Observații / Referințe
1	livada	NU	1.711	5	459/12	-	

Lungime Segmente

1) Valorile lungimilor segmentelor sunt obținute din proiecție în plan.

Punct început	X / Y	Punct sfârșit	X / Y	Lungime segment (** (m)
1	577.883,651 391.187,054	2	577.801,137 391.176,637	83.169
2	577.801,137 391.176,637	3	577.803,137 391.157,347	19.393
3	577.803,137 391.157,347	4	577.858,265 391.162,694	55.387
4	577.858,265 391.162,694	5	577.885,927 391.165,376	27.792
5	577.885,927 391.165,376	6	577.884,781 391.174,917	9.61

Punct început	X / Y	Punct sfârșit	X / Y	Lungime segment (** (m)
6	577.884,781 391.174,917	1	577.883,651 391.187,054	12.189

** Lungimile segmentelor sunt determinate în planul de proiecție Stereo 70 și sunt rotunjite la 1 milimetru.

*** Distanța dintre puncte este formată din segmente cumulate ce sunt mai mici decât valoarea 1 milimetru.

**DATE DESPRE IMOBILUL NR. 3966**

Oficiul de Cadastru și Publicitate Imobiliară PRAHOVA
Biroul de Cadastru și Publicitate Imobiliară Ploiești

A. Partea I. Descrierea imobilului

TEREN Extravilan

Adresa: Jud. Prahova

Nr. Crt	Nr cadastral Nr. topografic	Suprafața* (mp)	Observații / Referințe
A1		1.200	Sector cadastral:23 Teren neimprejmuit;

B. Partea II. Proprietari și acte

Inscrieri privitoare la dreptul de proprietate și alte drepturi reale		Referințe
/		
Act Administrativ nr. 21080, din 14/10/1994 emis de CJSDPAT PRAHOVA;		
B1	Intabulare, drept de PROPRIETATE, dobandit prin Reconstituire, cota actuala 1/1, cota initiala 1/1 1) CONSTANTIN V GHEORGHE	A1

C. Partea III. SARCINI .

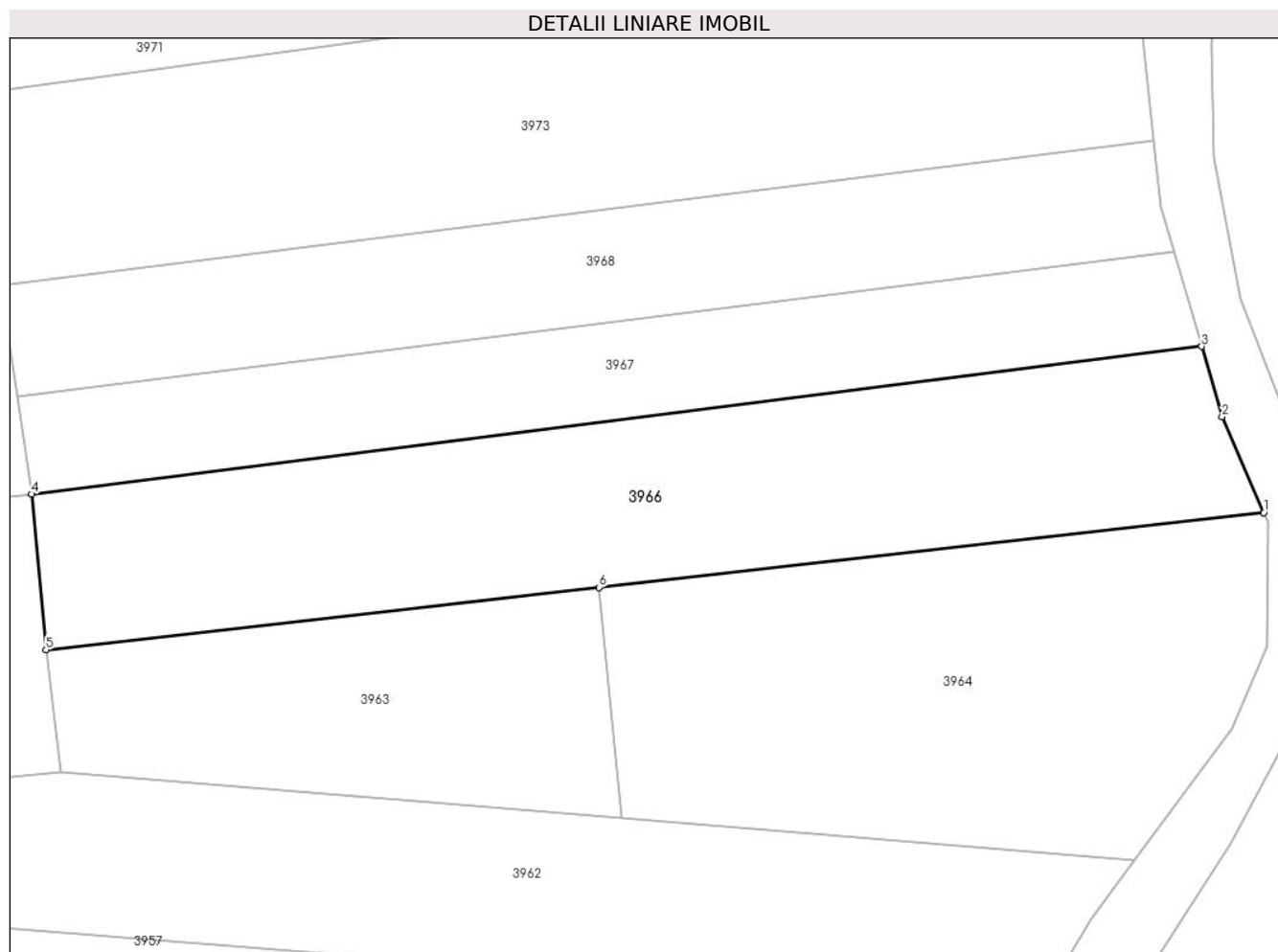
Inscrieri privind dezmembramintele dreptului de proprietate, drepturi reale de garanție și sarcini	Referințe
NU SUNT	

Anexa Nr. 1 La Partea I

Teren

Nr cadastral	Suprafața (mp)*	Observații / Referințe
	1.200	

* Suprafața este determinată în planul de proiecție Stereo 70.



Date referitoare la teren

Crt	Categorie folosință	Intra vilan	Suprafața (mp)	Tarla	Parcelă	Nr. topo	Observații / Referințe
1	faneata	NU	1.200	5	459/8	-	

Lungime Segmente

1) Valorile lungimilor segmentelor sunt obținute din proiecție în plan.

Punct început	X / Y	Punct sfârșit	X / Y	Lungime segment (** (m)
1	577.979,847 391.185,62	2	577.976,592 391.193,091	8.149
2	577.976,592 391.193,091	3	577.975,0 391.198,586	5.721
3	577.975,0 391.198,586	4	577.883,651 391.187,054	92.074
4	577.883,651 391.187,054	5	577.884,781 391.174,917	12.189
5	577.884,781 391.174,917	6	577.927,946 391.179,777	43.438

Punct început	X / Y	Punct sfârșit	X / Y	Lungime segment (** (m)
6	577.927,946 391.179,777	1	577.979,847 391.185,62	52.229

** Lungimile segmentelor sunt determinate în planul de proiecție Stereo 70 și sunt rotunjite la 1 milimetru.

*** Distanța dintre puncte este formată din segmente cumulate ce sunt mai mici decât valoarea 1 milimetru.

**DATE DESPRE IMOBILUL NR. 3967**

Oficiul de Cadastru și Publicitate Imobiliară PRAHOVA
Biroul de Cadastru și Publicitate Imobiliară Ploiești

A. Partea I. Descrierea imobilului

TEREN Extravilan

Adresa: Jud. Prahova

Nr. Crt	Nr cadastral Nr. topografic	Suprafața* (mp)	Observații / Referințe
A1		700	Sector cadastral:23 Teren neimprejmuit;

B. Partea II. Proprietari și acte

Inscrieri privitoare la dreptul de proprietate și alte drepturi reale		Referințe
/		
Act Notarial nr. 2074, din 29/11/2022 emis de NP CĂLIN MIRELA;		
B1	Intabulare, drept de PROPRIETATE, cu titlu de partaj voluntar, dobandit prin lesire Din Indiviziune, cota actuala 1/2, cota initiala 1/2 1) COSTACHE STELIANA	A1
B2	Intabulare, drept de PROPRIETATE, cu titlu de partaj voluntar, dobandit prin lesire Din Indiviziune, cota actuala 1/2, cota initiala 1/2 1) TĂNASE ION	A1

C. Partea III. SARCINI .

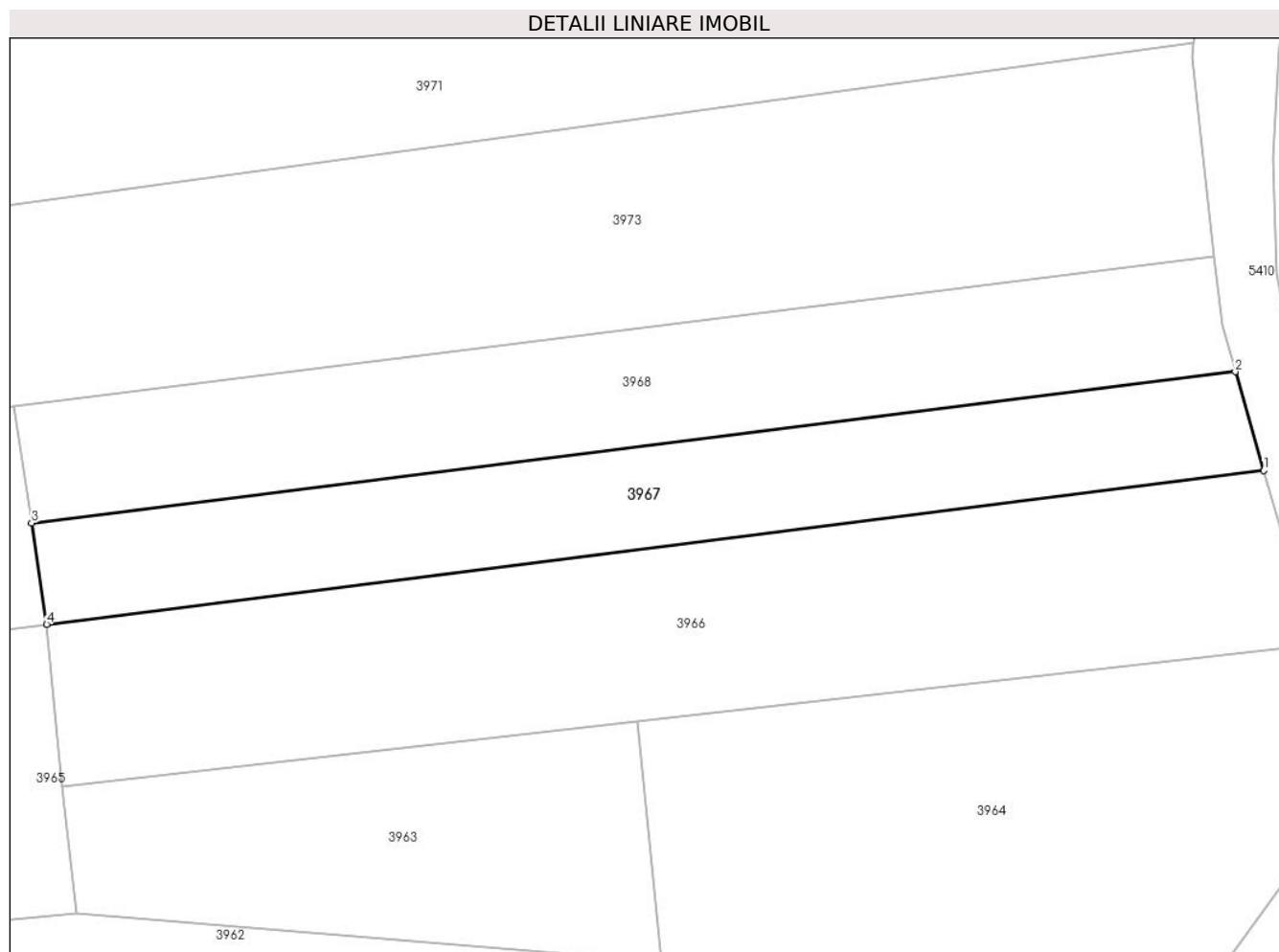
Inscrieri privind dezmembramintele dreptului de proprietate, drepturi reale de garanție și sarcini	Referințe
NU SUNT	

Anexa Nr. 1 La Partea I

Teren

Nr cadastral	Suprafața (mp)*	Observații / Referințe
	700	

* Suprafața este determinată în planul de proiecție Stereo 70.



Date referitoare la teren

Crt	Categorie folosință	Intravilan	Suprafața (mp)	Tarla	Parcelă	Nr. topo	Observații / Referințe
1	faneata	NU	700	5	459/9	-	

Lungime Segmente

1) Valorile lungimilor segmentelor sunt obținute din proiecție în plan.

Punct început	X / Y	Punct sfârșit	X / Y	Lungime segment (** (m)
1	577.975,0 391.198,586	2	577.972,854 391.205,994	7.713
2	577.972,854 391.205,994	3	577.882,516 391.194,647	91.048
3	577.882,516 391.194,647	4	577.883,651 391.187,054	7.677
4	577.883,651 391.187,054	1	577.975,0 391.198,586	92.074

** Lungimile segmentelor sunt determinate în planul de proiecție Stereo 70 și sunt rotunjite la 1 milimetru.

***** Distanţa dintre puncte este formată din segmente cumulate ce sunt mai mici decât valoarea 1 milimetru.**

**DATE DESPRE IMOBILUL NR. 3968**

Oficiul de Cadastru și Publicitate Imobiliară PRAHOVA
Biroul de Cadastru și Publicitate Imobiliară Ploiești

A. Partea I. Descrierea imobilului

TEREN Extravilan

Adresa: Jud. Prahova

Nr. Crt	Nr cadastral Nr. topografic	Suprafața* (mp)	Observații / Referințe
A1		800	Sector cadastral:23 Teren neimprejmuț;

B. Partea II. Proprietari și acte

Inscrieri privitoare la dreptul de proprietate și alte drepturi reale		Referințe
/		
Act Administrativ nr. 52636, din 12/03/1996 emis de CJSDPAT PRAHOVA;		
B1	Intabulare, drept de PROPRIETATE, dobandit prin Reconstituire, cota actuala 1/1, cota initiala 1/1 1) CONSTANTIN GHE ANA 2) STAN GHE CONSTANTINA	A1

C. Partea III. SARCINI .

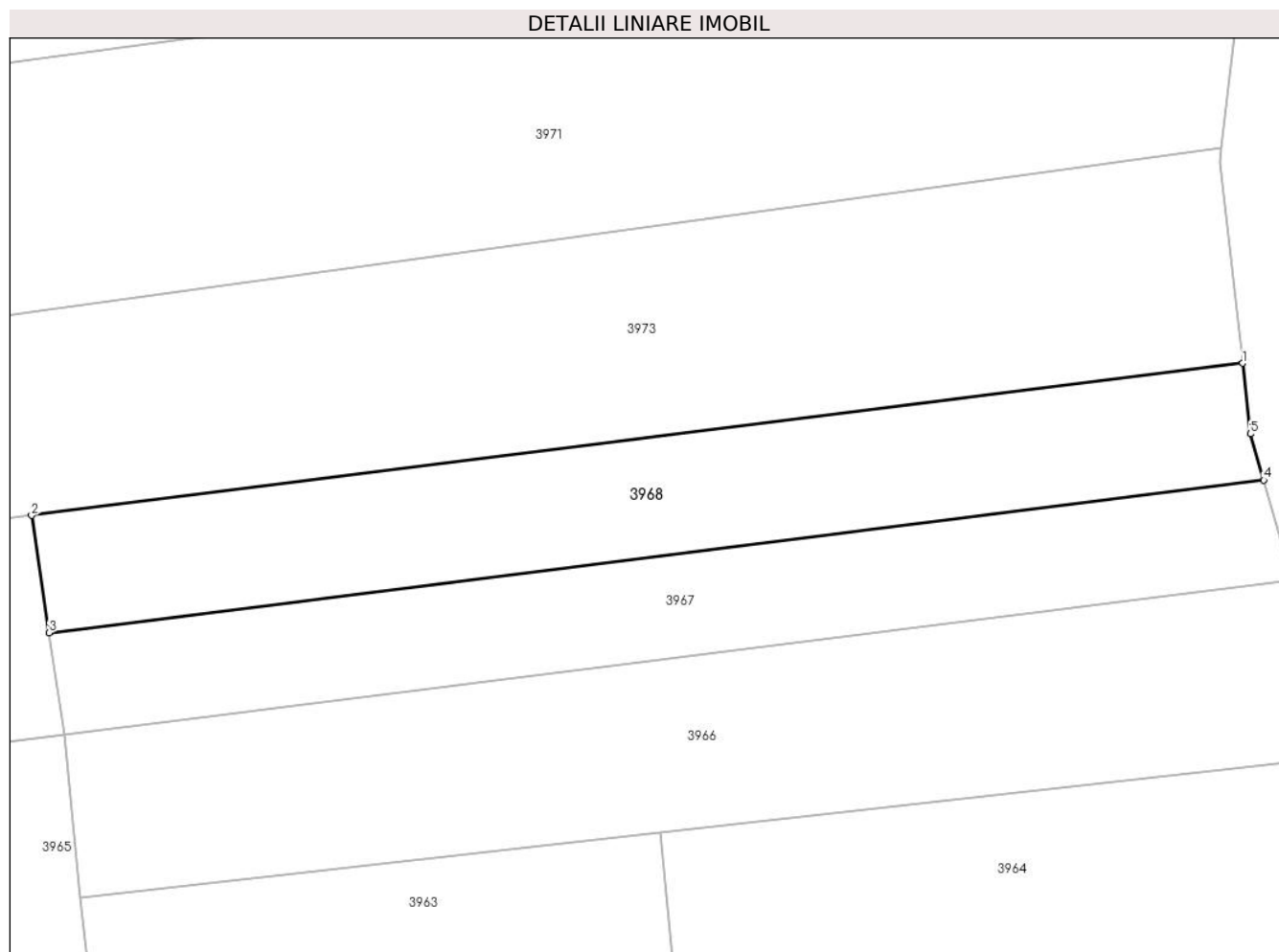
Inscrieri privind dezmembramintele dreptului de proprietate, drepturi reale de garanție și sarcini	Referințe
NU SUNT	

Anexa Nr. 1 La Partea I

Teren

Nr cadastral	Suprafața (mp)*	Observații / Referințe
	800	

* Suprafața este determinată în planul de proiecție Stereo 70.



Date referitoare la teren

Crt	Categorie folosință	Intra vilan	Suprafața (mp)	Tarla	Parcelă	Nr. topo	Observații / Referințe
1	faneata	NU	800	5	459/10	-	

Lungime Segmente

1) Valorile lungimilor segmentelor sunt obținute din proiecție în plan.

Punct început	X / Y	Punct sfârșit	X / Y	Lungime segment (** (m)
1	577.971,27 391.214,682	2	577.881,213 391.203,37	90.765
2	577.881,213 391.203,37	3	577.882,516 391.194,647	8.82
3	577.882,516 391.194,647	4	577.972,854 391.205,994	91.048
4	577.972,854 391.205,994	5	577.971,858 391.209,432	3.579
5	577.971,858 391.209,432	1	577.971,27 391.214,682	5.283

**** Lungimile segmentelor sunt determinate în planul de proiecție Stereo 70 și sunt rotunjite la 1 milimetru.**

***** Distanța dintre puncte este formată din segmente cumulate ce sunt mai mici decât valoarea 1 milimetru.**

**DATE DESPRE IMOBILUL NR. 3969**

Oficiul de Cadastru și Publicitate Imobiliară PRAHOVA
Biroul de Cadastru și Publicitate Imobiliară Ploiești

A. Partea I. Descrierea imobilului

TEREN Extravilan

Adresa: Jud. Prahova

Nr. Crt	Nr cadastral Nr. topografic	Suprafața* (mp)	Observații / Referințe
A1		2.000	Sector cadastral:23 Teren neimprejmuit;

B. Partea II. Proprietari și acte

Inscrieri privitoare la dreptul de proprietate și alte drepturi reale	Referințe
/	
Act Administrativ nr. 21077, din 14/10/1994 emis de CJSDPAT PRAHOVA;	
B1	A1
Intabulare, drept de PROPRIETATE, dobandit prin Reconstituire, cota actuala 1/1, cota initiala 1/1	
1) ILIE ELENA	

C. Partea III. SARCINI .

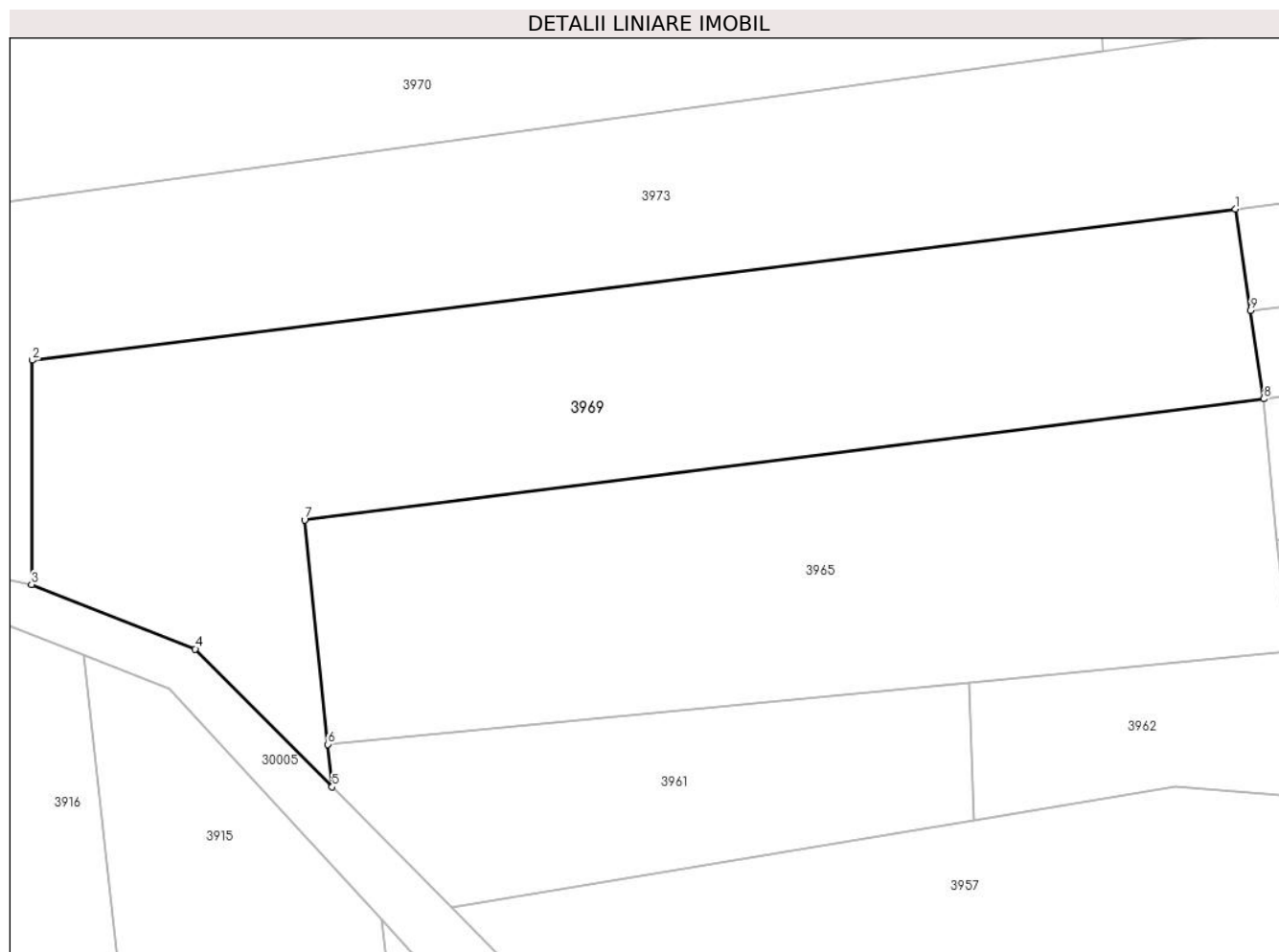
Inscrieri privind dezmembramintele dreptului de proprietate, drepturi reale de garanție și sarcini	Referințe
NU SUNT	

Anexa Nr. 1 La Partea I

Teren

Nr cadastral	Suprafața (mp)*	Observații / Referințe
	2.000	

* Suprafața este determinată în planul de proiecție Stereo 70.



Date referitoare la teren

Crt	Categorie folosință	Intra vilan	Suprafața (mp)	Tarla	Parcelă	Nr. topo	Observații / Referințe
1	livada	NU	2.000	5	459/13	-	

Lungime Segmente

1) Valorile lungimilor segmentelor sunt obținute din proiecție în plan.

Punct început	X / Y	Punct sfârșit	X / Y	Lungime segment (** (m)
1	577.881,213 391.203,37	2	577.777,717 391.190,37	104.309
2	577.777,717 391.190,37	3	577.777,654 391.171,104	19.266
3	577.777,654 391.171,104	4	577.791,732 391.165,55	15.134
4	577.791,732 391.165,55	5	577.803,517 391.153,685	16.723
5	577.803,517 391.153,685	6	577.803,137 391.157,347	3.682

Punct început	X / Y	Punct sfârșit	X / Y	Lungime segment (** (m)
6	577.803,137 391.157,347	7	577.801,137 391.176,637	19.393
7	577.801,137 391.176,637	8	577.883,651 391.187,054	83.169
8	577.883,651 391.187,054	9	577.882,516 391.194,647	7.677
9	577.882,516 391.194,647	1	577.881,213 391.203,37	8.82

** Lungimile segmentelor sunt determinate în planul de proiecție Stereo 70 și sunt rotunjite la 1 milimetru.

*** Distanța dintre puncte este formată din segmente cumulate ce sunt mai mici decât valoarea 1 milimetru.

**DATE DESPRE IMOBILUL NR. 3970**

Oficiul de Cadastru și Publicitate Imobiliară PRAHOVA
 Biroul de Cadastru și Publicitate Imobiliară Ploiești

A. Partea I. Descrierea imobilului

TEREN Extravilan

Adresa: Jud. Prahova

Nr. Crt	Nr cadastral Nr. topografic	Suprafața* (mp)	Observații / Referințe
A1		3.300	Sector cadastral:23 Teren neimprejmit;

B. Partea II. Proprietari și acte

Inscrieri privitoare la dreptul de proprietate și alte drepturi reale		Referințe
/		
Act Administrativ nr. 42317, din 09/06/1995 emis de CJSDPAT PRAHOVA;		
B1	Intabulare, drept de PROPRIETATE, dobandit prin Reconstituire, cota actuala 1/1, cota initiala 1/1	A1
	1) CALOTĂ A PĂUNA 2) CALOTĂ I VASILE 3) CALOTĂ S CONSTANȚA 4) CALOTĂ GH GHEORGHE 5) BUCURICĂ GH MARIA	

C. Partea III. SARCINI .

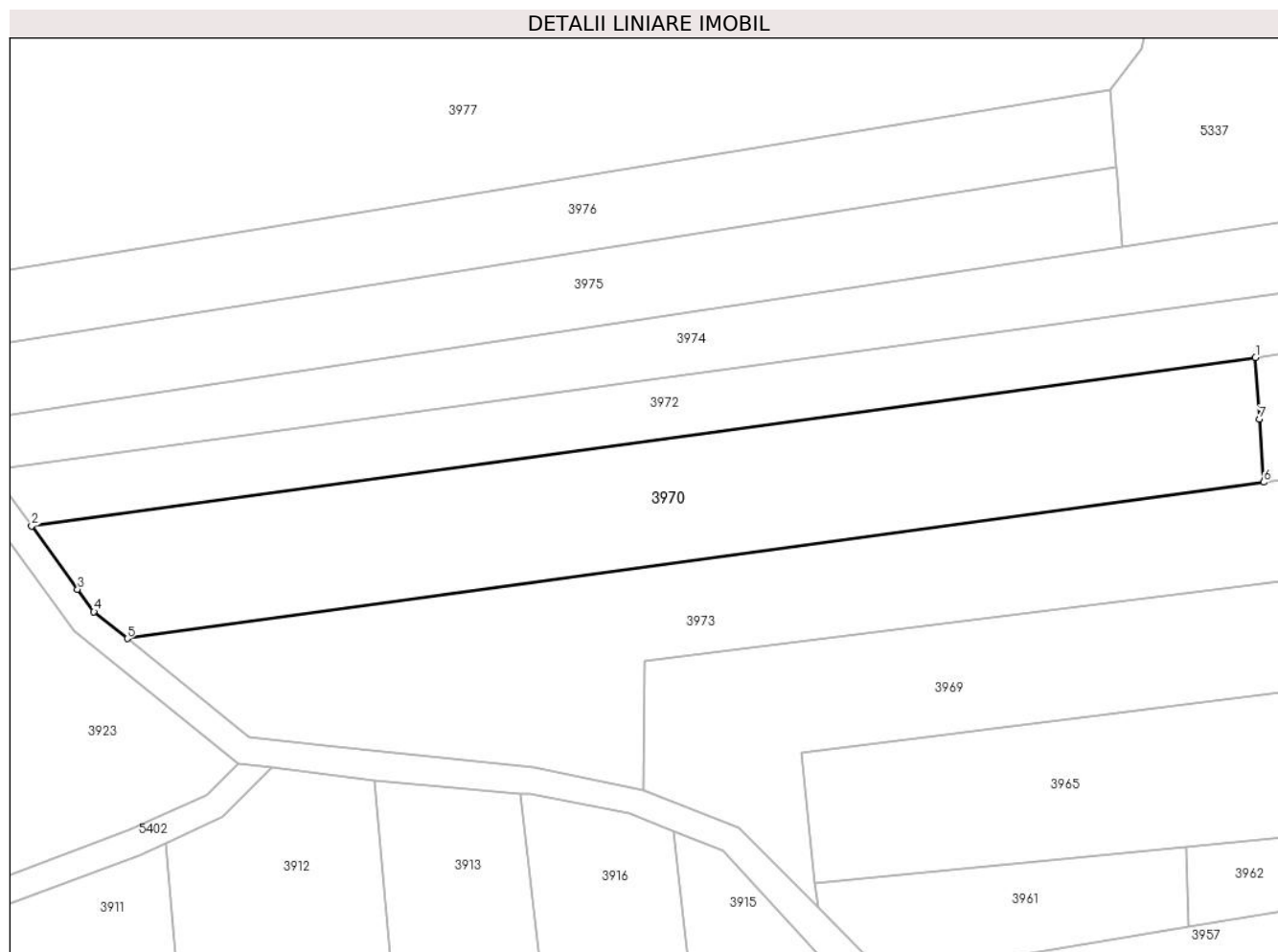
Inscrieri privind dezmembramintele dreptului de proprietate, drepturi reale de garanție și sarcini	Referințe
NU SUNT	

Anexa Nr. 1 La Partea I

Teren

Nr cadastral	Suprafața (mp)*	Observații / Referințe
	3.300	

* Suprafața este determinată în planul de proiecție Stereo 70.



Date referitoare la teren

Crt	Categorie folosință	Intravilan	Suprafața (mp)	Tarla	Parcelă	Nr. topo	Observații / Referințe
1	livada	NU	1.757	5	459/15	-	
2	faneata	NU	1.543	5	459/15/bis	-	

Lungime Segmente

1) Valorile lungimilor segmentelor sunt obținute din proiecție în plan.

Punct început	X / Y	Punct sfârșit	X / Y	Lungime segment (** (m))
1	577.868,635 391.235,497	2	577.686,555 391.210,447	183.795
2	577.686,555 391.210,447	3	577.693,404 391.201,026	11.647
3	577.693,404 391.201,026	4	577.695,83 391.197,69	4.125
4	577.695,83 391.197,69	5	577.700,779 391.193,684	6.367

Punct început	X / Y	Punct sfârșit	X / Y	Lungime segment (** (m)
5	577.700,779 391.193,684	6	577.869,855 391.216,945	170.669
6	577.869,855 391.216,945	7	577.869,238 391.226,334	9.409
7	577.869,238 391.226,334	1	577.868,635 391.235,497	9.183

** Lungimile segmentelor sunt determinate în planul de proiecție Stereo 70 și sunt rotunjite la 1 milimetru.

*** Distanța dintre puncte este formată din segmente cumulate ce sunt mai mici decât valoarea 1 milimetru.

**DATE DESPRE IMOBILUL NR. 3971**

Oficiul de Cadastru și Publicitate Imobiliară PRAHOVA
Biroul de Cadastru și Publicitate Imobiliară Ploiești

A. Partea I. Descrierea imobilului

TEREN Extravilan

Adresa: Jud. Prahova

Nr. Crt	Nr cadastral Nr. topografic	Suprafața* (mp)	Observații / Referințe
A1		1.900	Sector cadastral:23 Teren neimprejmuit;

B. Partea II. Proprietari și acte

Inscrieri privitoare la dreptul de proprietate și alte drepturi reale	Referințe
/	
Act Administrativ nr. 35102, din 24/02/1995 emis de CJSDPAT PRAHOVA;	
B1	A1
Intabulare, drept de PROPRIETATE, dobandit prin Reconstituire, cota actuala 1/1, cota initiala 1/1	
1) FLOREA CATRINA DUMITRU	

C. Partea III. SARCINI .

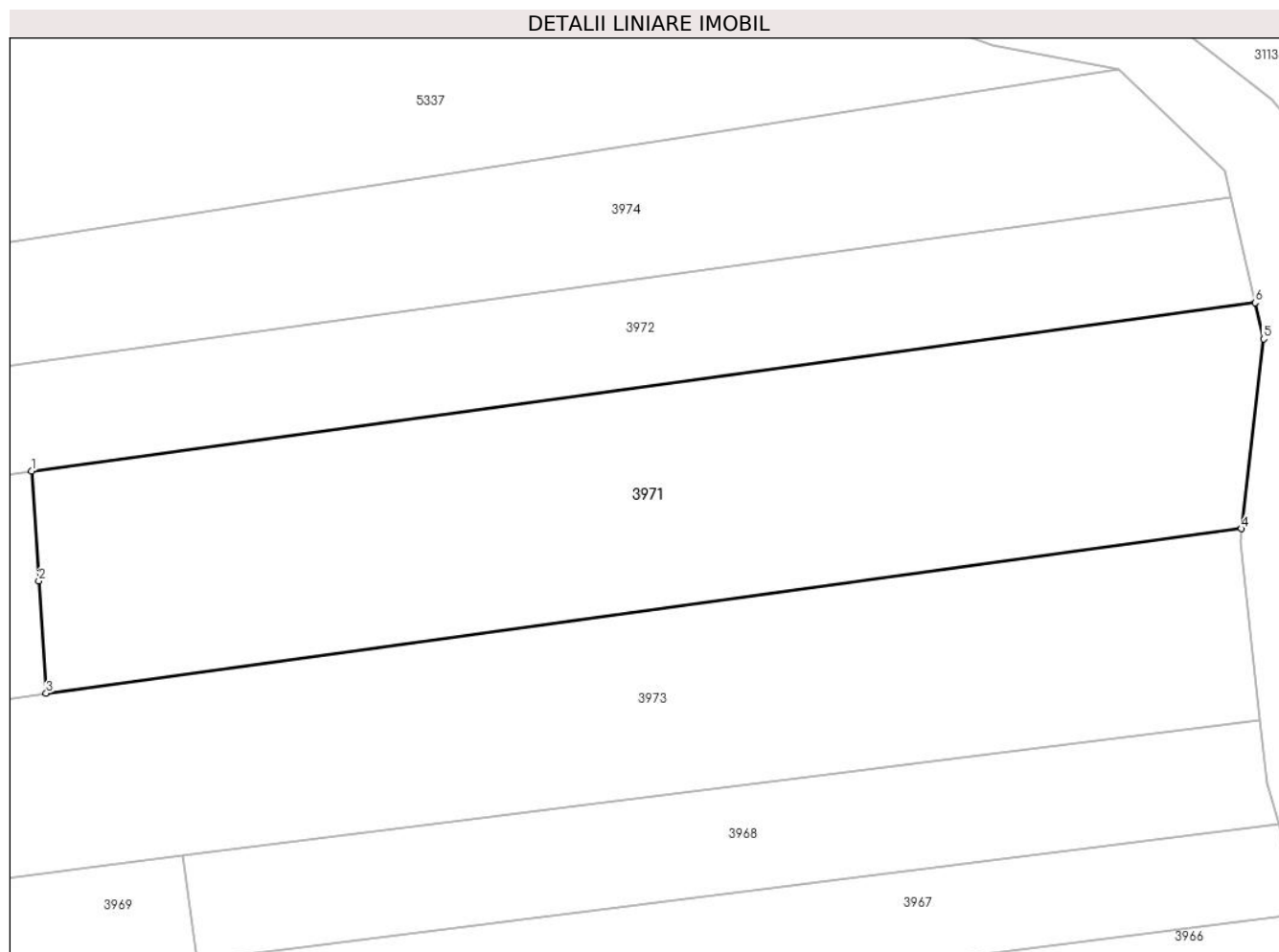
Inscrieri privind dezmembramintele dreptului de proprietate, drepturi reale de garanție și sarcini	Referințe
NU SUNT	

Anexa Nr. 1 La Partea I

Teren

Nr cadastral	Suprafața (mp)*	Observații / Referințe
	1.900	

* Suprafața este determinată în planul de proiecție Stereo 70.



Date referitoare la teren

Crt	Categorie folosință	Intravilan	Suprafața (mp)	Tarla	Parcelă	Nr. topo	Observații / Referințe
1	faneata	NU	1.900	5	459/16	-	

Lungime Segmente

1) Valorile lungimilor segmentelor sunt obținute din proiecție în plan.

Punct început	X / Y	Punct sfârșit	X / Y	Lungime segment (** (m)
1	577.868,635 391.235,497	2	577.869,238 391.226,334	9.183
2	577.869,238 391.226,334	3	577.869,855 391.216,945	9.409
3	577.869,855 391.216,945	4	577.969,72 391.230,683	100.806
4	577.969,72 391.230,683	5	577.971,581 391.246,542	15.968
5	577.971,581 391.246,542	6	577.970,871 391.249,562	3.102

Punct început	X / Y	Punct sfârșit	X / Y	Lungime segment (** (m)
6	577.970,871 391.249,562	1	577.868,635 391.235,497	103.199

** Lungimile segmentelor sunt determinate în planul de proiecție Stereo 70 și sunt rotunjite la 1 milimetru.

*** Distanța dintre puncte este formată din segmente cumulate ce sunt mai mici decât valoarea 1 milimetru.

**DATE DESPRE IMOBILUL NR. 3972**

Oficiul de Cadastru și Publicitate Imobiliară PRAHOVA
Biroul de Cadastru și Publicitate Imobiliară Ploiești

A. Partea I. Descrierea imobilului

TEREN Extravilan

Adresa: Jud. Prahova

Nr. Crt	Nr cadastral Nr. topografic	Suprafața* (mp)	Observații / Referințe
A1		2.600	Sector cadastral:23 Teren neimprejmut;

B. Partea II. Proprietari și acte

Inscrieri privitoare la dreptul de proprietate și alte drepturi reale		Referințe
/		
Act Notarial nr. 1, din 05/01/2005 emis de NP ONUTU CASIOARA;		
B1	Intabulare, drept de PROPRIETATE, cu titlu de moștenire, dobandit prin Succesiune, cota actuala 2/8, cota initiala 2/8 1) ENE ANA	A1
B2	Intabulare, drept de PROPRIETATE, cu titlu de moștenire, dobandit prin Succesiune, cota actuala 3/8, cota initiala 3/8 1) CHIROIU CONSTANTA	A1
B3	Intabulare, drept de PROPRIETATE, cu titlu de moștenire, dobandit prin Succesiune, cota actuala 3/8, cota initiala 3/8 1) ENE GHEORGHE	A1

C. Partea III. SARCINI .

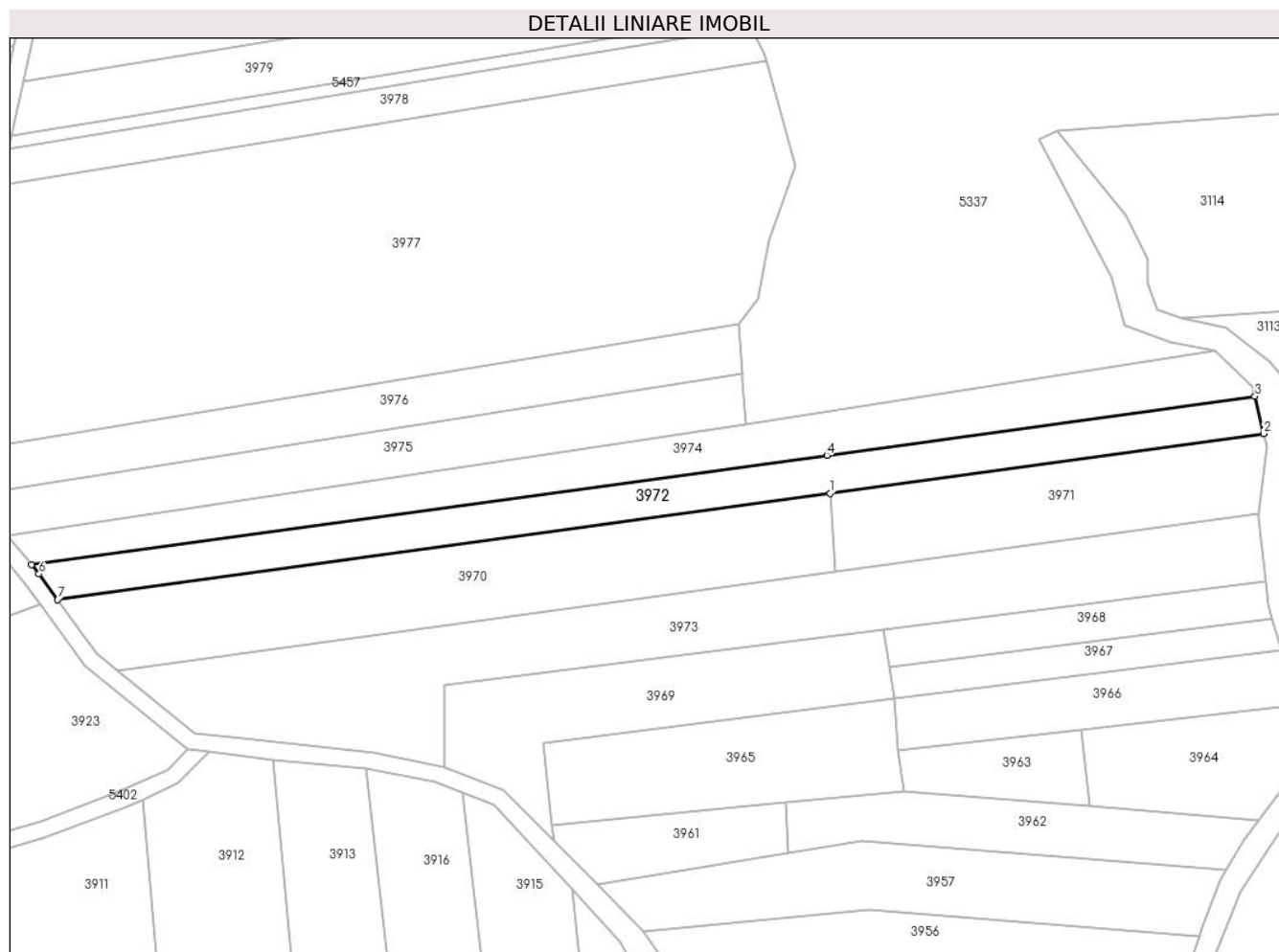
Inscrieri privind dezmembramintele dreptului de proprietate, drepturi reale de garanție și sarcini	Referințe
NU SUNT	

Anexa Nr. 1 La Partea I

Teren

Nr cadastral	Suprafața (mp)*	Observații / Referințe
	2.600	

* Suprafața este determinată în planul de proiecție Stereo 70.



Date referitoare la teren

Crt	Categorie folosință	Intravilan	Suprafața (mp)	Tarla	Parcelă	Nr. topo	Observații / Referințe
1	livada	NU	1.677	5	459/18	-	
2	faneata	NU	923	5	499/17	-	

Lungime Segmente

1) Valorile lungimilor segmentelor sunt obținute din proiecție în plan.

Punct început	X / Y	Punct sfârșit	X / Y	Lungime segment (** (m))
1	577.868,635 391.235,497	2	577.970,871 391.249,562	103.199
2	577.970,871 391.249,562	3	577.968,802 391.258,359	9.037
3	577.968,802 391.258,359	4	577.867,865 391.244,472	101.888
4	577.867,865 391.244,472	5	577.680,402 391.218,682	189.229

Punct început	X / Y	Punct sfârșit	X / Y	Lungime segment (** (m)
5	577.680,402 391.218,682	6	577.682,164 391.216,488	2.814
6	577.682,164 391.216,488	7	577.686,555 391.210,447	7.468
7	577.686,555 391.210,447	1	577.868,635 391.235,497	183.795

** Lungimile segmentelor sunt determinate în planul de proiecție Stereo 70 și sunt rotunjite la 1 milimetru.

*** Distanța dintre puncte este formată din segmente cumulate ce sunt mai mici decât valoarea 1 milimetru.

**DATE DESPRE IMOBILUL NR. 3973**

Oficiul de Cadastru și Publicitate Imobiliară PRAHOVA
Biroul de Cadastru și Publicitate Imobiliară Ploiești

A. Partea I. Descrierea imobilului

TEREN Extravilan

Adresa: Jud. Prahova

Nr. Crt	Nr cadastral Nr. topografic	Suprafața* (mp)	Observații / Referințe
A1		4.500	Sector cadastral:23 Teren neimprejmit;

B. Partea II. Proprietari și acte

Inscrieri privitoare la dreptul de proprietate și alte drepturi reale	Referințe
/	
Act Administrativ nr. 2041, din 05/02/1993 emis de CJSDPAT PRAHOVA;	
B1	A1
Intabulare, drept de PROPRIETATE, dobandit prin Reconstituire, cota actuala 1/1, cota initiala 1/1	
1) NIȚĂ VASILICA	
2) DINU GHEORGHE MARIA	

C. Partea III. SARCINI .

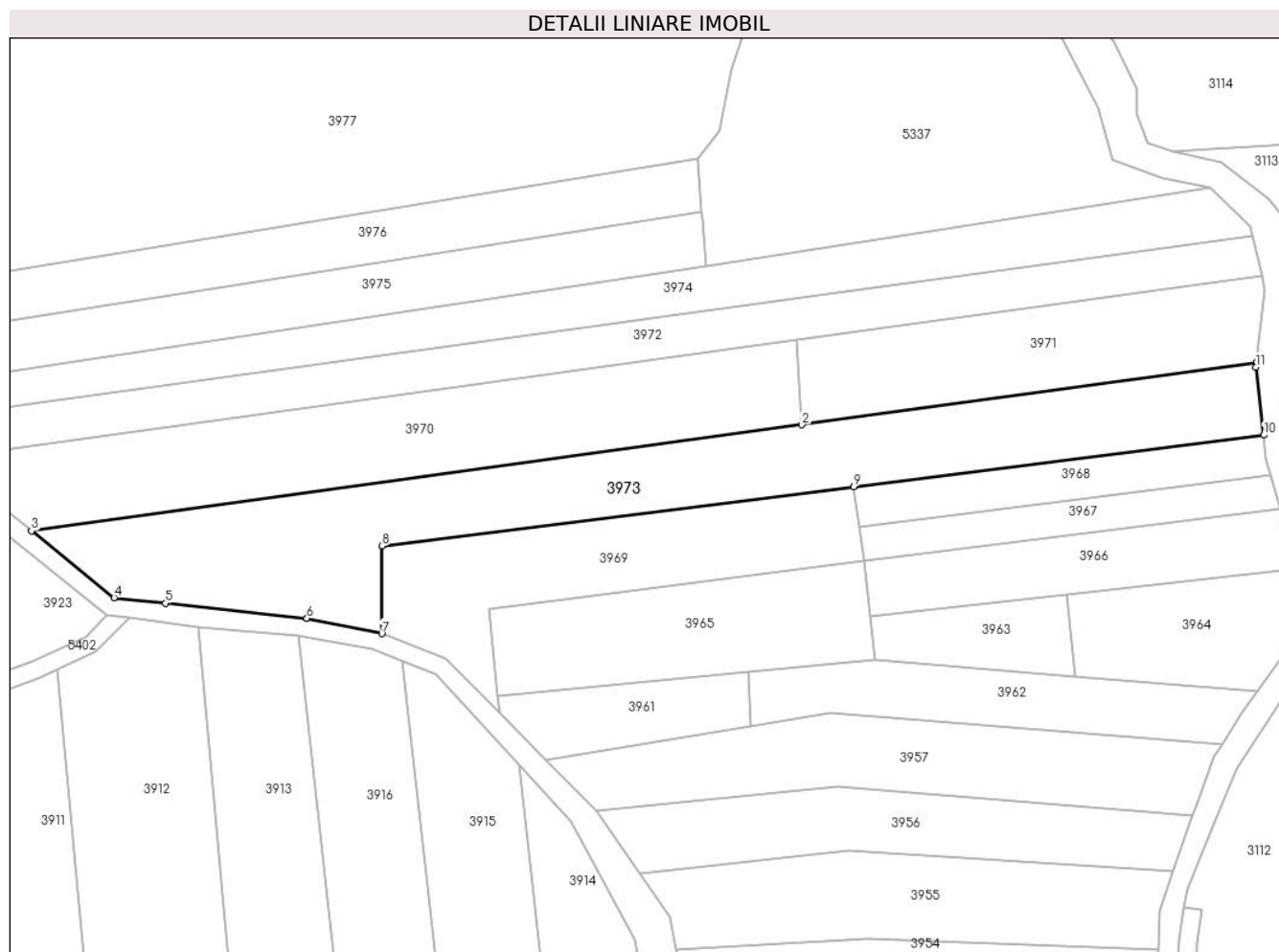
Inscrieri privind dezmembramintele dreptului de proprietate, drepturi reale de garanție și sarcini	Referințe
NU SUNT	

Anexa Nr. 1 La Partea I

Teren

Nr cadastral	Suprafața (mp)*	Observații / Referințe
	4.500	

* Suprafața este determinată în planul de proiecție Stereo 70.



Date referitoare la teren

Crt	Categorie folosință	Intravilan	Suprafața (mp)	Tarla	Parcelă	Nr. topo	Observații / Referințe
1	livada	NU	4.500	5	459/14	-	

Lungime Segmente

1) Valorile lungimilor segmentelor sunt obținute din proiecție în plan.

Punct început	X / Y	Punct sfârșit	X / Y	Lungime segment (** (m)
1	577.969,72 391.230,683	2	577.869,855 391.216,945	100.806
2	577.869,855 391.216,945	3	577.700,779 391.193,684	170.669
3	577.700,779 391.193,684	4	577.718,891 391.179,024	23.302
4	577.718,891 391.179,024	5	577.730,181 391.177,816	11.354
5	577.730,181 391.177,816	6	577.761,218 391.174,497	31.214

Punct început	X / Y	Punct sfârșit	X / Y	Lungime segment (** (m)
6	577.761,218 391.174,497	7	577.777,654 391.171,104	16.783
7	577.777,654 391.171,104	8	577.777,717 391.190,37	19.266
8	577.777,717 391.190,37	9	577.881,213 391.203,37	104.309
9	577.881,213 391.203,37	10	577.971,27 391.214,682	90.765
10	577.971,27 391.214,682	11	577.969,596 391.229,622	15.033
11	577.969,596 391.229,622	1	577.969,72 391.230,683	1.068

** Lungimile segmentelor sunt determinate în planul de proiecție Stereo 70 și sunt rotunjite la 1 milimetru.

*** Distanța dintre puncte este formată din segmente cumulate ce sunt mai mici decât valoarea 1 milimetru.

**DATE DESPRE IMOBILUL NR. 3974**

Oficiul de Cadastru și Publicitate Imobiliară PRAHOVA
Biroul de Cadastru și Publicitate Imobiliară Ploiești

A. Partea I. Descrierea imobilului

TEREN Extravilan

Adresa: Jud. Prahova

Nr. Crt	Nr cadastral Nr. topografic	Suprafața* (mp)	Observații / Referințe
A1		2.800	Sector cadastral:23 Teren neimprejmuit;

B. Partea II. Proprietari și acte

Inscrieri privitoare la dreptul de proprietate și alte drepturi reale		Referințe
/		
Act Administrativ nr. 1453, din 19/10/1992 emis de CJSDPAT PRAHOVA;		
B1	Intabulare, drept de PROPRIETATE, dobandit prin Reconstituire, cota actuala 1/1, cota initiala 1/1 1) ENE SMARANDA 2) IONITA IOANA 3) STEFAN MARIA	A1

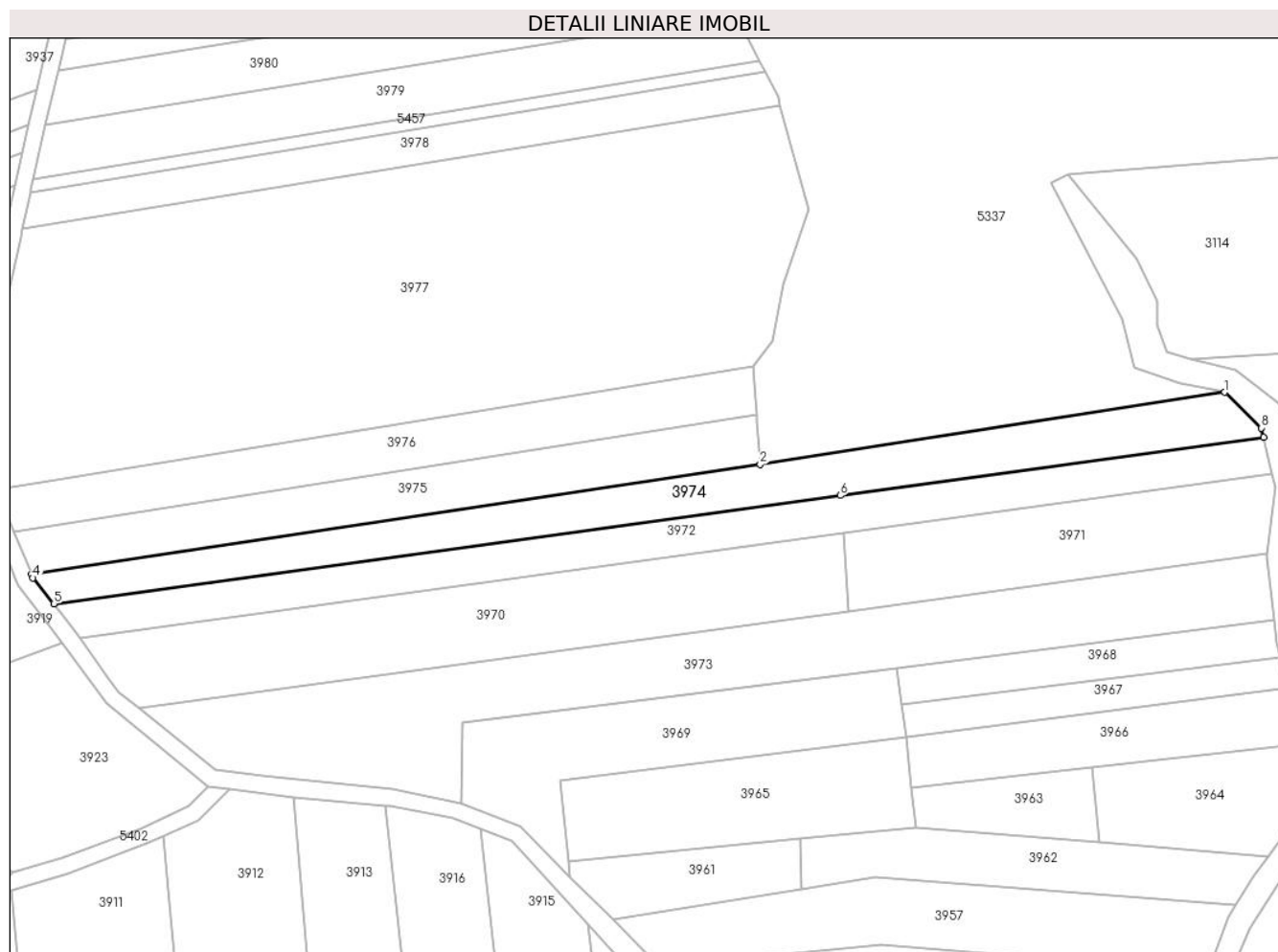
C. Partea III. SARCINI .

Inscrieri privind dezmembramintele dreptului de proprietate, drepturi reale de garanție și sarcini	Referințe
NU SUNT	

Teren

Nr cadastral	Suprafața (mp)*	Observații / Referințe
	2.800	

* Suprafața este determinată în planul de proiecție Stereo 70.



Date referitoare la teren

Crt	Categorie folosință	Intravilan	Suprafața (mp)	Tarla	Parcelă	Nr. topo	Observații / Referințe
1	livada	NU	2.800	5	459/19	-	

Lungime Segmente

1) Valorile lungimilor segmentelor sunt obținute din proiecție în plan.

Punct început	X / Y	Punct sfârșit	X / Y	Lungime segment (** (m)
1	577.959,512 391.269,046	2	577.848,772 391.251,871	112.064
2	577.848,772 391.251,871	3	577.675,123 391.225,653	175.617
3	577.675,123 391.225,653	4	577.675,456 391.224,84	0.879
4	577.675,456 391.224,84	5	577.680,402 391.218,682	7.898
5	577.680,402 391.218,682	6	577.867,865 391.244,472	189.229

Punct început	X / Y	Punct sfârșit	X / Y	Lungime segment (** (m)
6	577.867,865 391.244,472	7	577.968,802 391.258,359	101.888
7	577.968,802 391.258,359	8	577.968,288 391.260,544	2.245
8	577.968,288 391.260,544	1	577.959,512 391.269,046	12.219

** Lungimile segmentelor sunt determinate în planul de proiecție Stereo 70 și sunt rotunjite la 1 milimetru.

*** Distanța dintre puncte este formată din segmente cumulate ce sunt mai mici decât valoarea 1 milimetru.

**DATE DESPRE IMOBILUL NR. 3975**

Oficiul de Cadastru și Publicitate Imobiliară PRAHOVA
Biroul de Cadastru și Publicitate Imobiliară Ploiești

A. Partea I. Descrierea imobilului

TEREN Extravilan

Adresa: Jud. Prahova

Nr. Crt	Nr cadastral Nr. topografic	Suprafața* (mp)	Observații / Referințe
A1		2.000	Sector cadastral:23 Teren neimprejmuit;

B. Partea II. Proprietari și acte

Inscrieri privitoare la dreptul de proprietate și alte drepturi reale		Referințe
/		
Act Administrativ nr. 1404, din 19/10/1992 emis de CJSDPAT PRAHOVA;		
B1	Intabulare, drept de PROPRIETATE, dobandit prin Reconstituire, cota actuala 1/1, cota initiala 1/1 1) ANDREI NICOLAE VASILICA	A1

C. Partea III. SARCINI .

Inscrieri privind dezmembramintele dreptului de proprietate, drepturi reale de garanție și sarcini	Referințe
NU SUNT	

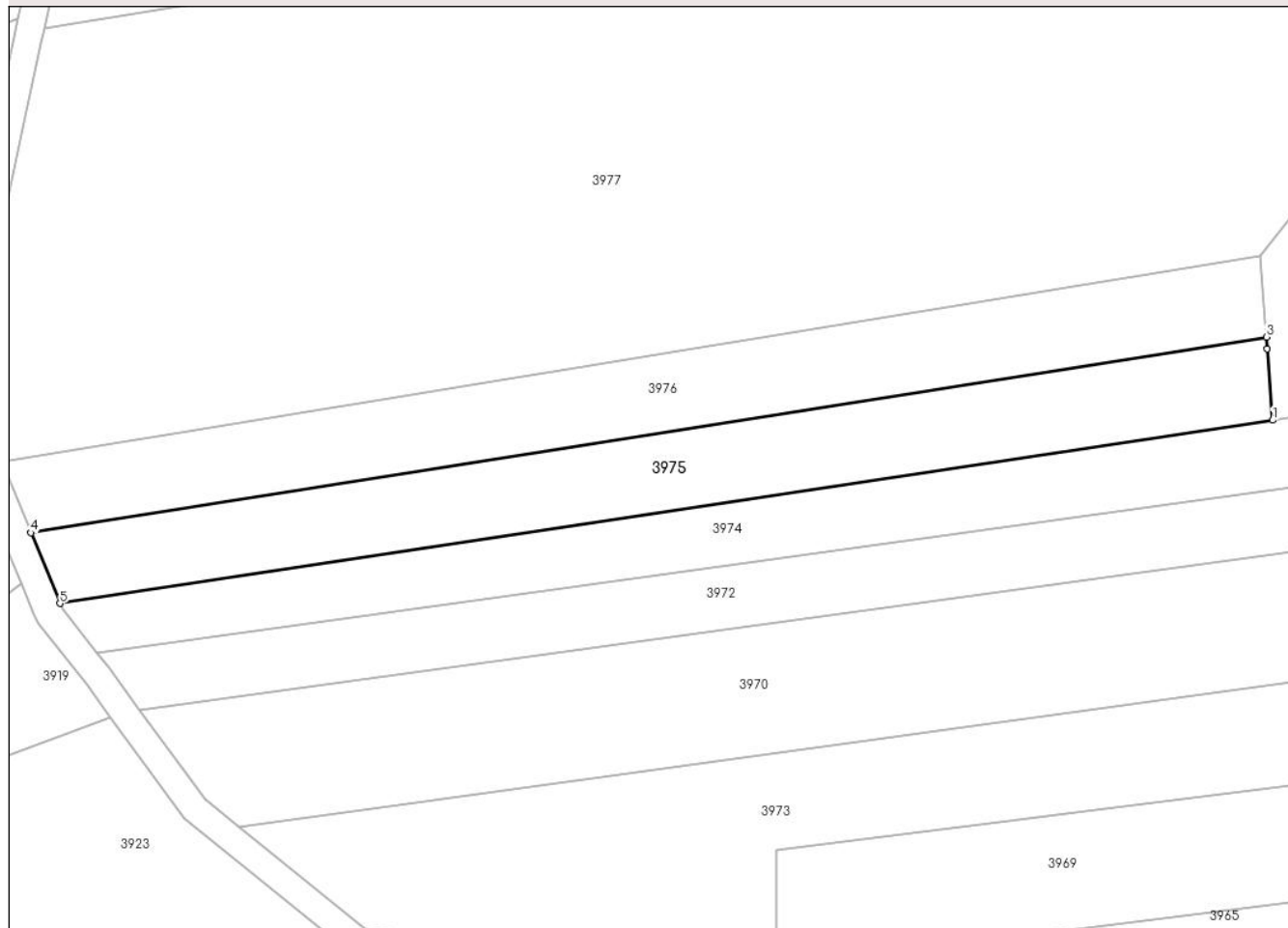
Anexa Nr. 1 La Partea I

Teren

Nr cadastral	Suprafața (mp)*	Observații / Referințe
	2.000	

* Suprafața este determinată în planul de proiecție Stereo 70.

DETALII LINIARE IMOBIL



Date referitoare la teren

Crt	Categorie folosință	Intra vilan	Suprafața (mp)	Tarla	Parcelă	Nr. topo	Observații / Referințe
1	livada	NU	2.000	5	459/20	-	

Lungime Segmente

1) Valorile lungimilor segmentelor sunt obținute din proiecție în plan.

Punct început	X / Y	Punct sfârșit	X / Y	Lungime segment (** (m)
1	577.848,772 391.251,871	2	577.848,007 391.262,069	10.227
2	577.848,007 391.262,069	3	577.847,878 391.263,784	1.72
3	577.847,878 391.263,784	4	577.670,967 391.235,78	179.114
4	577.670,967 391.235,78	5	577.675,123 391.225,653	10.947
5	577.675,123 391.225,653	1	577.848,772 391.251,871	175.617

**** Lungimile segmentelor sunt determinate în planul de proiecție Stereo 70 și sunt rotunjite la 1 milimetru.**

***** Distanța dintre puncte este formată din segmente cumulate ce sunt mai mici decât valoarea 1 milimetru.**

**DATE DESPRE IMOBILUL NR. 3976**

Oficiul de Cadastru și Publicitate Imobiliară PRAHOVA
Biroul de Cadastru și Publicitate Imobiliară Ploiești

A. Partea I. Descrierea imobilului

TEREN Extravilan

Adresa: Jud. Prahova

Nr. Crt	Nr cadastral Nr. topografic	Suprafața* (mp)	Observații / Referințe
A1		2.000	Sector cadastral:23 Teren neimprejmuit;

B. Partea II. Proprietari și acte

Inscrieri privitoare la dreptul de proprietate și alte drepturi reale		Referințe
/		
Act Administrativ nr. 31733, din 15/12/1994 emis de CJSDPAT PRAHOVA;		
B1	Intabulare, drept de PROPRIETATE, dobandit prin Reconstituire, cota actuala 1/1, cota initiala 1/1 1) SANDU VASILICA 2) SANDU I CONSTANTIN 3) SANDU I GHEORGHE 4) SANDU I NICOLAE 5) BUCUR ILEANA 6) CONSTANTIN I MARIA	A1

C. Partea III. SARCINI .

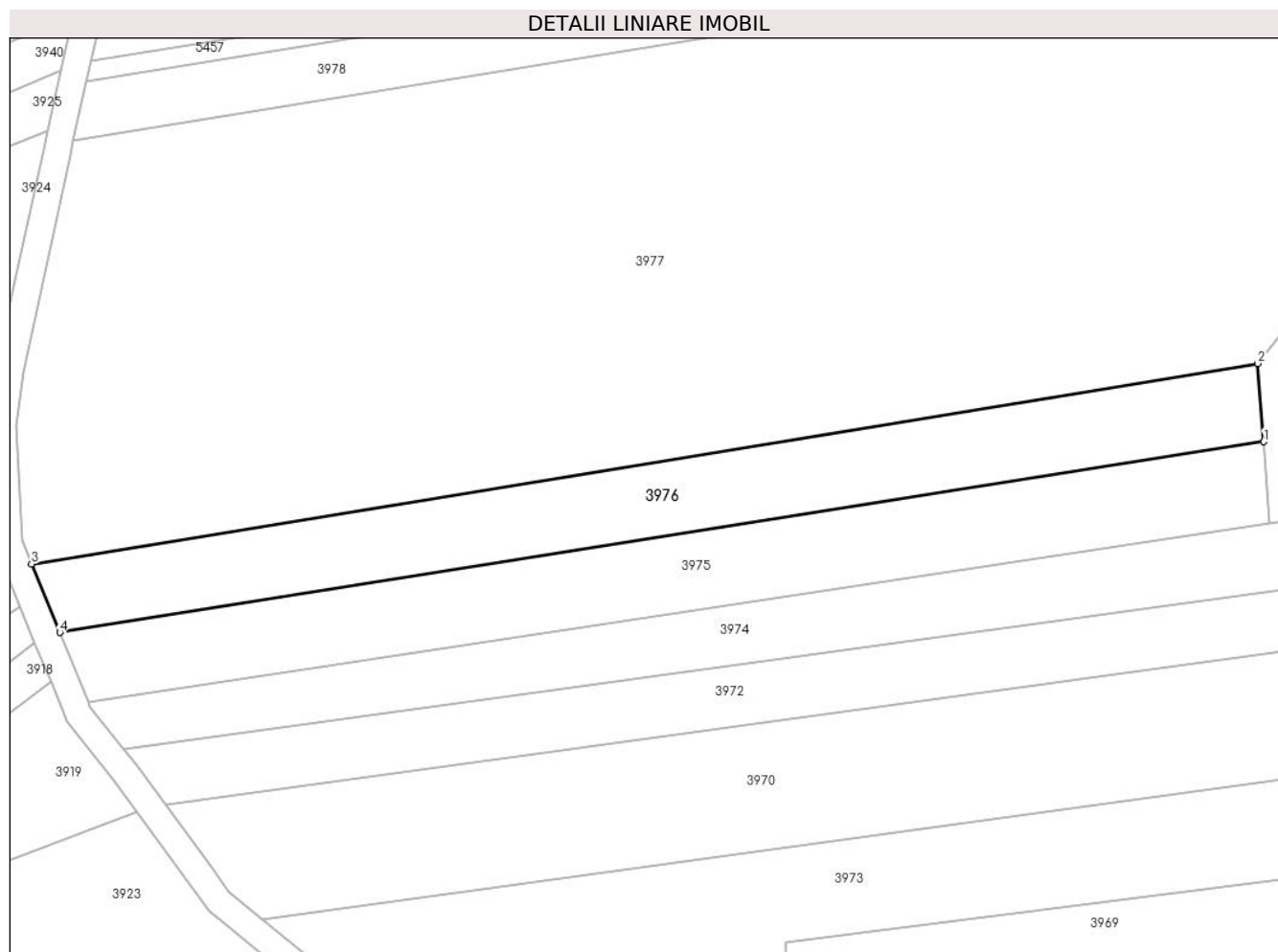
Inscrieri privind dezmembramintele dreptului de proprietate, drepturi reale de garanție și sarcini	Referințe
NU SUNT	

Anexa Nr. 1 La Partea I

Teren

Nr cadastral	Suprafața (mp)*	Observații / Referințe
	2.000	

* Suprafața este determinată în planul de proiecție Stereo 70.



Date referitoare la teren

Crt	Categorie folosință	Intravilan	Suprafața (mp)	Tarla	Parcelă	Nr. topo	Observații / Referințe
1	livada	NU	2.000	5	459/21	-	

Lungime Segmente

1) Valorile lungimilor segmentelor sunt obținute din proiecție în plan.

Punct început	X / Y	Punct sfârșit	X / Y	Lungime segment (** (m)
1	577.847,878 391.263,784	2	577.847,01 391.275,293	11.542
2	577.847,01 391.275,293	3	577.666,826 391.245,871	182.57
3	577.666,826 391.245,871	4	577.670,967 391.235,78	10.908
4	577.670,967 391.235,78	1	577.847,878 391.263,784	179.114

** Lungimile segmentelor sunt determinate în planul de proiecție Stereo 70 și sunt rotunjite la 1 milimetru.

***** Distanţa dintre puncte este formată din segmente cumulate ce sunt mai mici decât valoarea 1 milimetru.**

**DATE DESPRE IMOBILUL NR. 3977**

Oficiul de Cadastru și Publicitate Imobiliară PRAHOVA
Biroul de Cadastru și Publicitate Imobiliară Ploiești

A. Partea I. Descrierea imobilului

TEREN Extravilan

Adresa: Jud. Prahova

Nr. Crt	Nr cadastral Nr. topografic	Suprafața* (mp)	Observații / Referințe
A1		11.500	Sector cadastral:23 Teren neimprijmit;

B. Partea II. Proprietari și acte

Inscrieri privitoare la dreptul de proprietate și alte drepturi reale		Referințe
/		
Act Normativ nr. 7, din 13/03/1996 emis de PARLAMENTUL ROMANIEI;		
B1	Inscrierea posesiei, drept de PROPRIETATE, dobandit prin Lege, cota actuala 1/1, cota initiala 1/1 1) NEIDENTIFICAT NEIDENTIFICAT	A1
Act Normativ nr. 7, din 13/03/1996 emis de PARLAMENTUL ROMANIEI (art.13 alin.14);		
B2	Se noteaza mentiunea de proprietar neidentificat, rezerva comisiei locale de fond funciar.	A1

C. Partea III. SARCINI .

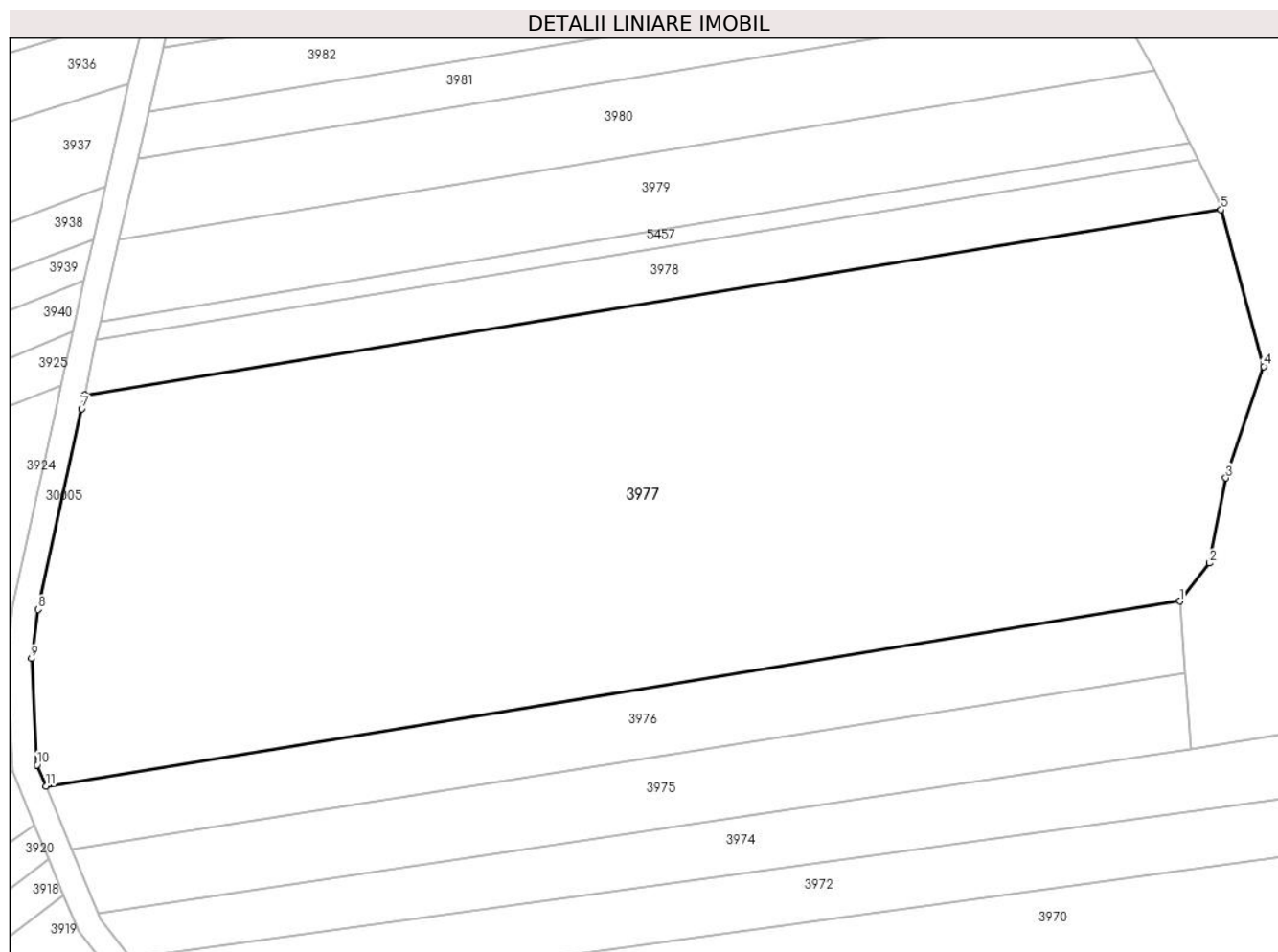
Inscrieri privind dezmembramintele dreptului de proprietate, drepturi reale de garanție și sarcini	Referințe
NU SUNT	

Anexa Nr. 1 La Partea I

Teren

Nr cadastral	Suprafața (mp)*	Observații / Referințe
	11.500	

* Suprafața este determinată în planul de proiecție Stereo 70.



Date referitoare la teren

Crt	Categorie folosință	Intravilan	Suprafața (mp)	Tarla	Parcelă	Nr. topo	Observații / Referințe
1	livada	NU	11.500	5	461/21	-	

Lungime Segmente

1) Valorile lungimilor segmentelor sunt obținute din proiecție în plan.

Punct început	X / Y	Punct sfârșit	X / Y	Lungime segment (** (m)
1	577.847,01 391.275,293	2	577.851,756 391.281,329	7.678
2	577.851,756 391.281,329	3	577.854,336 391.294,858	13.773
3	577.854,336 391.294,858	4	577.860,349 391.312,555	18.691
4	577.860,349 391.312,555	5	577.853,525 391.337,459	25.822
5	577.853,525 391.337,459	6	577.672,949 391.307,974	182.967

Punct început	X / Y	Punct sfârșit	X / Y	Lungime segment (** (m)
6	577.672,949 391.307,974	7	577.672,491 391.305,849	2.174
7	577.672,491 391.305,849	8	577.665,56 391.273,962	32.632
8	577.665,56 391.273,962	9	577.664,543 391.266,163	7.865
9	577.664,543 391.266,163	10	577.665,426 391.249,283	16.903
10	577.665,426 391.249,283	11	577.666,826 391.245,871	3.688
11	577.666,826 391.245,871	1	577.847,01 391.275,293	182.57

** Lungimile segmentelor sunt determinate în planul de proiecție Stereo 70 și sunt rotunjite la 1 milimetru.

*** Distanța dintre puncte este formată din segmente cumulate ce sunt mai mici decât valoarea 1 milimetru.

**DATE DESPRE IMOBILUL NR. 3978**

Oficiul de Cadastru și Publicitate Imobiliară PRAHOVA
Biroul de Cadastru și Publicitate Imobiliară Ploiești

A. Partea I. Descrierea imobilului

TEREN Extravilan

Adresa: Jud. Prahova

Nr. Crt	Nr cadastral Nr. topografic	Suprafața* (mp)	Observații / Referințe
A1		Din acte: 2.000 Masurata: 1.500	Sector cadastral:23 Teren neimprejmuit;

B. Partea II. Proprietari și acte

Inscrieri privitoare la dreptul de proprietate și alte drepturi reale		Referințe
/		
Hotarare Judecatoreasca nr. 8016, din 17/07/2009 emis de JUDECĂTORIA PLOIEȘTI;		
B1	Intabulare, drept de PROPRIETATE, cu titlu de ieșire din indiviziune, dobandit prin Hotarare Judecatoreasca, cota actuala 1/1, cota initiala 1/1 1) ROMAN CAMELIA	A1

C. Partea III. SARCINI .

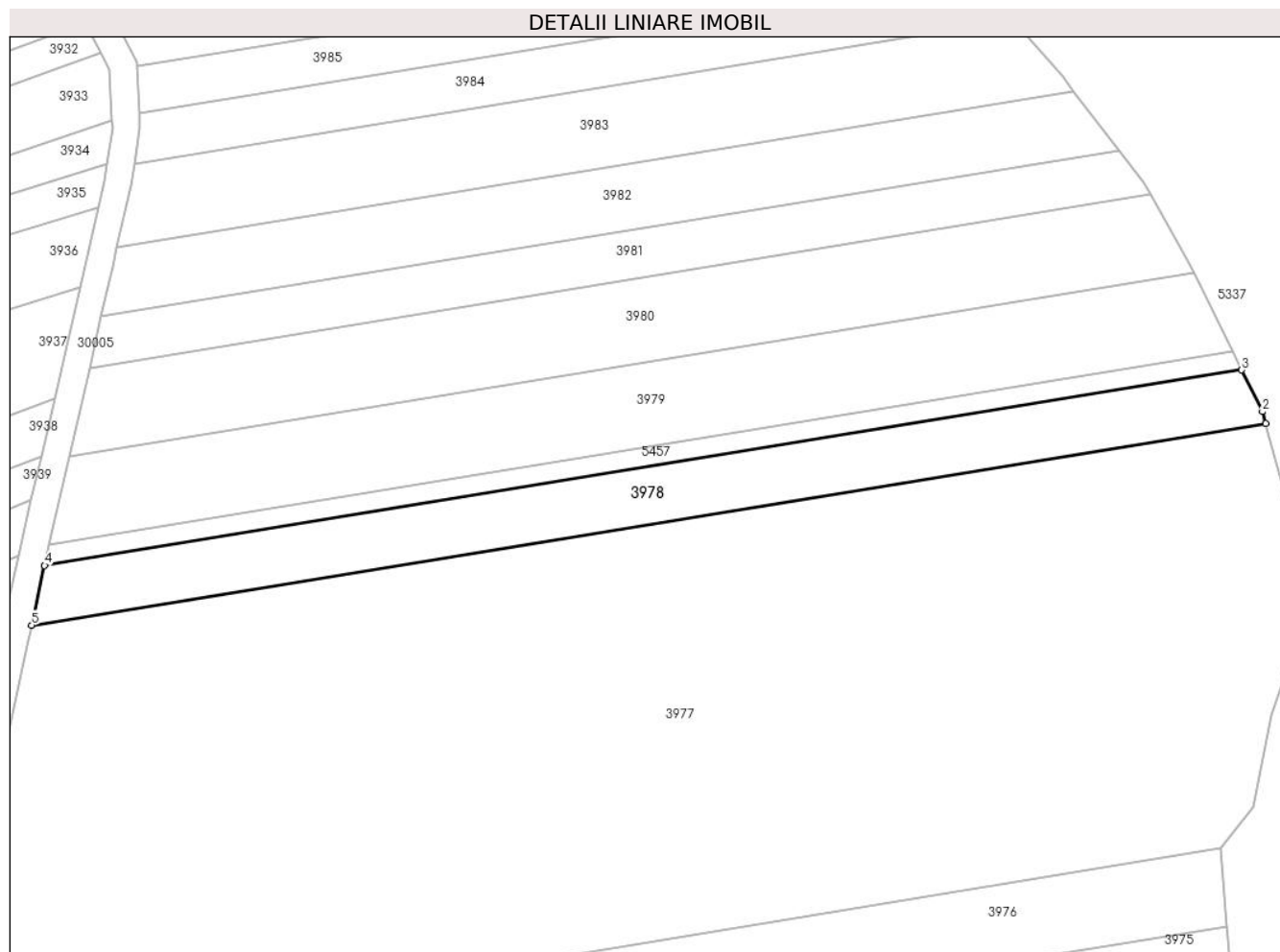
Inscrieri privind dezmembramintele dreptului de proprietate, drepturi reale de garanție și sarcini	Referințe
NU SUNT	

Anexa Nr. 1 La Partea I

Teren

Nr cadastral	Suprafața (mp)*	Observații / Referințe
	Din acte: 2.000 Masurata: 1.500	

* Suprafața este determinată în planul de proiecție Stereo 70.



Date referitoare la teren

Crt	Categorie folosință	Intra vilan	Suprafața (mp)	Tarla	Parcelă	Nr. topo	Observații / Referințe
1	livada	NU	1.500	5	461/20	-	

Lungime Segmente

1) Valorile lungimilor segmentelor sunt obținute din proiecție în plan.

Punct început	X / Y	Punct sfârșit	X / Y	Lungime segment (** (m)
1	577.853,525 391.337,459	2	577.853,043 391.339,217	1.823
2	577.853,043 391.339,217	3	577.850,014 391.345,312	6.806
3	577.850,014 391.345,312	4	577.674,832 391.316,708	177.502
4	577.674,832 391.316,708	5	577.672,949 391.307,974	8.935
5	577.672,949 391.307,974	1	577.853,525 391.337,459	182.967

**** Lungimile segmentelor sunt determinate în planul de proiecție Stereo 70 și sunt rotunjite la 1 milimetru.**

***** Distanța dintre puncte este formată din segmente cumulate ce sunt mai mici decât valoarea 1 milimetru.**

**DATE DESPRE IMOBILUL NR. 3979**

Oficiul de Cadastru și Publicitate Imobiliară PRAHOVA
Biroul de Cadastru și Publicitate Imobiliară Ploiești

A. Partea I. Descrierea imobilului

TEREN Extravilan

Adresa: Jud. Prahova, T5 A459/19

Nr. Crt	Nr cadastral Nr. topografic	Suprafața* (mp)	Observații / Referințe
A1	31654	2.100	Sector cadastral:23 Teren neimpregmuit;

B. Partea II. Proprietari și acte

Inscrieri privitoare la dreptul de proprietate și alte drepturi reale		Referințe
82624 / 23/06/2022		
Act Normativ nr. 17, din 07/03/2014 emis de Parlamentul Romaniei;		
B2	se noteaza faptul ca imobilul se afla sub incidenta art.3 alin.(1) din Legea nr. 17/2014	A1
115473 / 08/09/2022		
Act Notarial nr. 4500, din 07/09/2022 emis de NP Ivan Constantin;		
B3	Intabulare, drept de PROPRIETATEcumparare, dobandit prin Conventie, cota actuala 1/1, cota initiala 1/1 1) VASILE CLAUDIA - ALINA 2) VASILE STELIAN	A1
B4	se noteaza faptul ca imobilul face parte din patrimoniul de afectatiune al VASILE S. STELIAN 'ACTIVITATI AGRICOLE'	A1

C. Partea III. SARCINI .

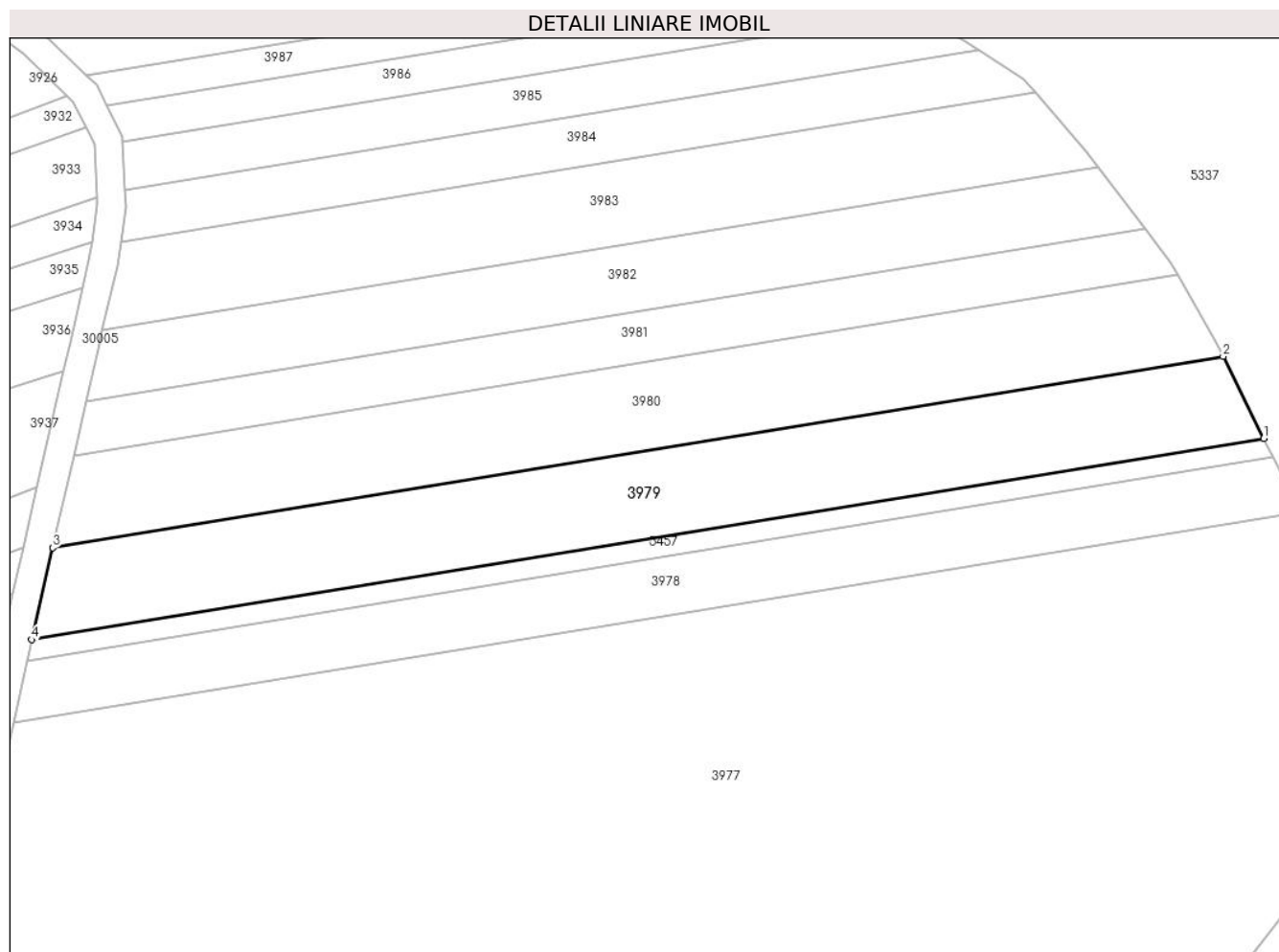
Inscrieri privind dezmembramintele dreptului de proprietate, drepturi reale de garanție și sarcini	Referințe
NU SUNT	

Anexa Nr. 1 La Partea I

Teren

Nr cadastral	Suprafața (mp)*	Observații / Referințe
31654	2.100	

* Suprafața este determinată în planul de proiecție Stereo 70.



Date referitoare la teren

Crt	Categorie folosință	Intra vilan	Suprafața (mp)	Tarla	Parcelă	Nr. topo	Observații / Referințe
1	livada	NU	2.100	5	461/19	-	

Lungime Segmente

1) Valorile lungimilor segmentelor sunt obținute din proiecție în plan.

Punct început	X / Y	Punct sfârșit	X / Y	Lungime segment (** (m)
1	577.848,694 391.347,967	2	577.842,977 391.359,47	12.845
2	577.842,977 391.359,47	3	577.678,46 391.332,607	166.696
3	577.678,46 391.332,607	4	577.675,505 391.319,688	13.253
4	577.675,505 391.319,688	1	577.848,694 391.347,967	175.483

** Lungimile segmentelor sunt determinate în planul de proiecție Stereo 70 și sunt rotunjite la 1 milimetru.

***** Distanţa dintre puncte este formată din segmente cumulate ce sunt mai mici decât valoarea 1 milimetru.**

**DATE DESPRE IMOBILUL NR. 3980**

Oficiul de Cadastru și Publicitate Imobiliară PRAHOVA
Biroul de Cadastru și Publicitate Imobiliară Ploiești

A. Partea I. Descrierea imobilului

TEREN Extravilan

Adresa: Jud. Prahova

Nr. Crt	Nr cadastral Nr. topografic	Suprafața* (mp)	Observații / Referințe
A1		2.000	Sector cadastral:23 Teren neimprejmuit;

B. Partea II. Proprietari și acte

Inscrieri privitoare la dreptul de proprietate și alte drepturi reale		Referințe
/		
Act Administrativ nr. 46265, din 02/10/1995 emis de CJSDPAT PRAHOVA;		
B1	Intabulare, drept de PROPRIETATE, dobandit prin Reconstituire, cota actuala 1/1, cota initiala 1/1	A1
	1) NAE AURELIA 2) NAE IULIANA 3) MOISE C GHEORGHE 4) MOISE C TEODOR	

C. Partea III. SARCINI .

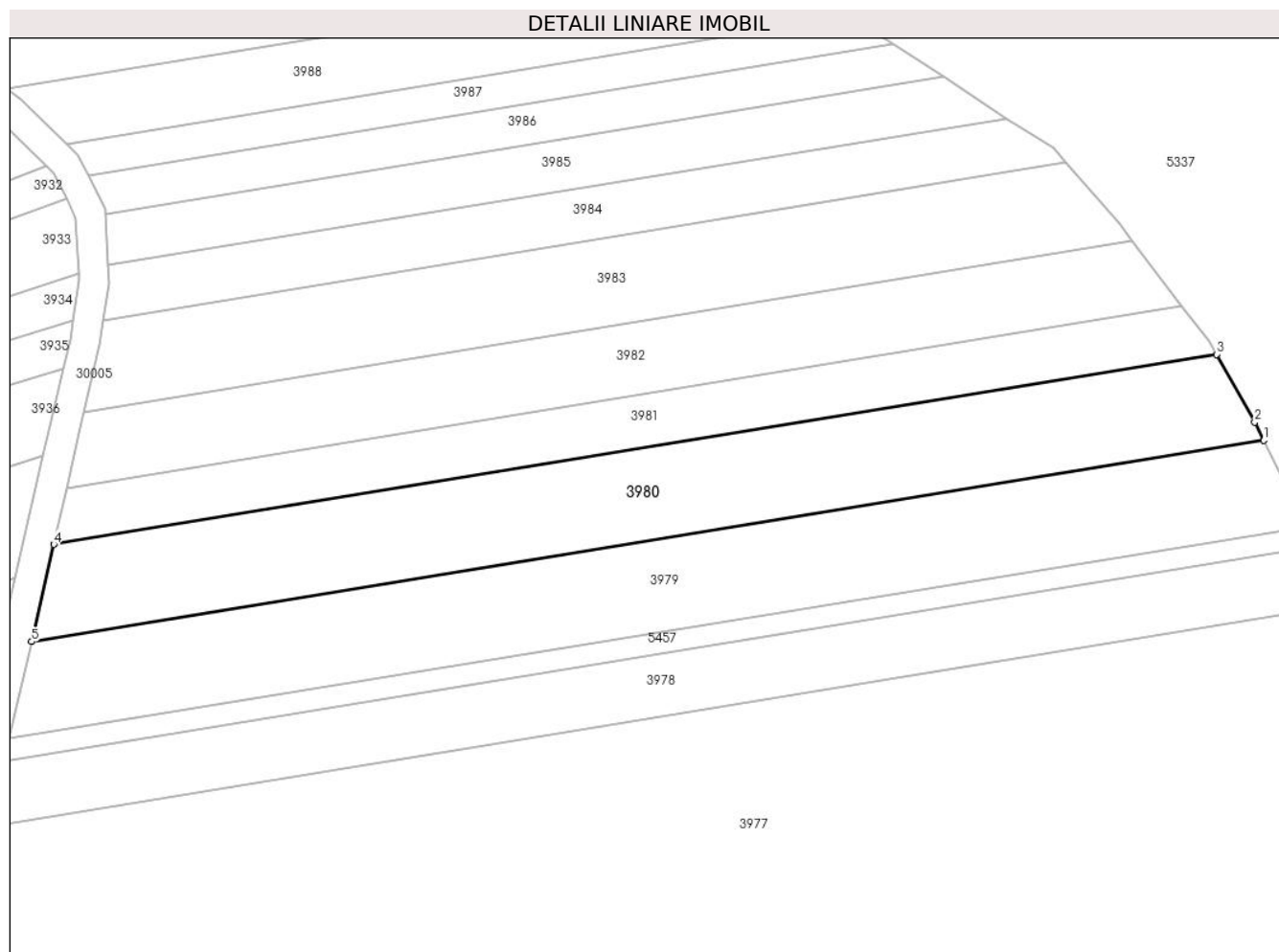
Inscrieri privind dezmembramintele dreptului de proprietate, drepturi reale de garanție și sarcini	Referințe
NU SUNT	

Anexa Nr. 1 La Partea I

Teren

Nr cadastral	Suprafața (mp)*	Observații / Referințe
	2.000	

* Suprafața este determinată în planul de proiecție Stereo 70.



Date referitoare la teren

Crt	Categorie folosință	Intravilan	Suprafața (mp)	Tarla	Parcelă	Nr. topo	Observații / Referințe
1	livada	NU	2.000	5	461/18	-	

Lungime Segmente

1) Valorile lungimilor segmentelor sunt obținute din proiecție în plan.

Punct început	X / Y	Punct sfârșit	X / Y	Lungime segment (** (m)
1	577.842,977 391.359,47	2	577.841,772 391.361,895	2.708
2	577.841,772 391.361,895	3	577.836,658 391.370,944	10.394
3	577.836,658 391.370,944	4	577.681,43 391.345,597	157.284
4	577.681,43 391.345,597	5	577.678,46 391.332,607	13.325
5	577.678,46 391.332,607	1	577.842,977 391.359,47	166.696

**** Lungimile segmentelor sunt determinate în planul de proiecție Stereo 70 și sunt rotunjite la 1 milimetru.**

***** Distanța dintre puncte este formată din segmente cumulate ce sunt mai mici decât valoarea 1 milimetru.**

**DATE DESPRE IMOBILUL NR. 3981**

Oficiul de Cadastru și Publicitate Imobiliară PRAHOVA
Biroul de Cadastru și Publicitate Imobiliară Ploiești

A. Partea I. Descrierea imobilului

TEREN Extravilan

Adresa: Jud. Prahova

Nr. Crt	Nr cadastral Nr. topografic	Suprafața* (mp)	Observații / Referințe
A1		1.100	Sector cadastral:23 Teren neimprejmuit;

B. Partea II. Proprietari și acte

Inscrieri privitoare la dreptul de proprietate și alte drepturi reale	Referințe
/	
Act Administrativ nr. 35186, din 29/03/1995 emis de CJSDPAT PRAHOVA;	
B1	A1
Intabulare, drept de PROPRIETATE, dobandit prin Reconstituire, cota actuala 1/1, cota initiala 1/1	
1) TĂNASE C VASILE	

C. Partea III. SARCINI .

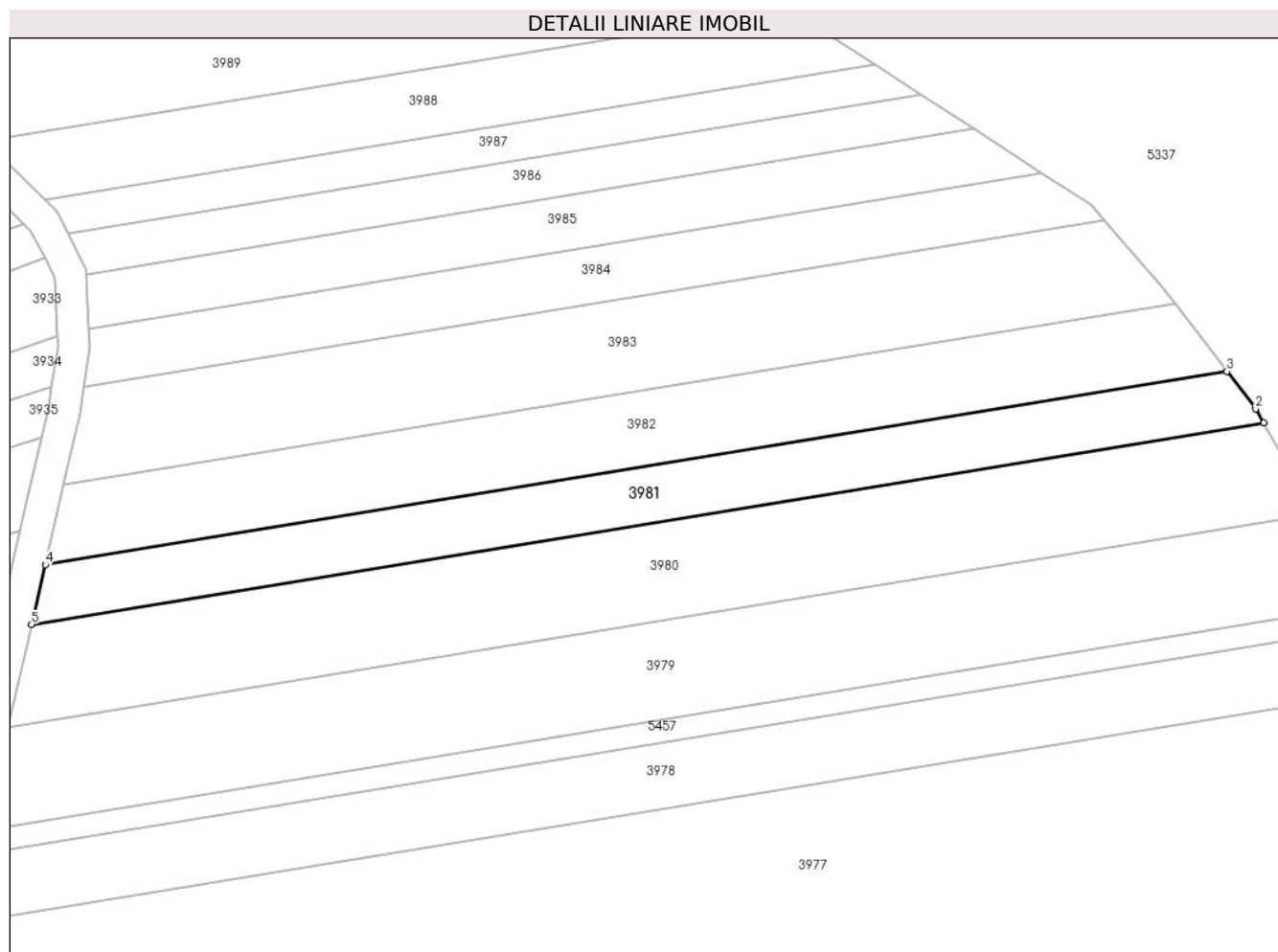
Inscrieri privind dezmembramintele dreptului de proprietate, drepturi reale de garanție și sarcini	Referințe
NU SUNT	

Anexa Nr. 1 La Partea I

Teren

Nr cadastral	Suprafața (mp)*	Observații / Referințe
	1.100	

* Suprafața este determinată în planul de proiecție Stereo 70.



Date referitoare la teren

Crt	Categorie folosință	Intra vilan	Suprafața (mp)	Tarla	Parcelă	Nr. topo	Observații / Referințe
1	livada	NU	1.100	5	461/17	-	

Lungime Segmente

1) Valorile lungimilor segmentelor sunt obținute din proiecție în plan.

Punct început	X / Y	Punct sfârșit	X / Y	Lungime segment (** (m)
1	577.836,658 391.370,944	2	577.835,652 391.372,724	2.045
2	577.835,652 391.372,724	3	577.832,052 391.377,42	5.917
3	577.832,052 391.377,42	4	577.683,147 391.353,106	150.877
4	577.683,147 391.353,106	5	577.681,43 391.345,597	7.703
5	577.681,43 391.345,597	1	577.836,658 391.370,944	157.284

**** Lungimile segmentelor sunt determinate în planul de proiecție Stereo 70 și sunt rotunjite la 1 milimetru.**

***** Distanța dintre puncte este formată din segmente cumulate ce sunt mai mici decât valoarea 1 milimetru.**

**DATE DESPRE IMOBILUL NR. 3982**

Oficiul de Cadastru și Publicitate Imobiliară PRAHOVA
Biroul de Cadastru și Publicitate Imobiliară Ploiești

A. Partea I. Descrierea imobilului

TEREN Extravilan

Adresa: Jud. Prahova

Nr. Crt	Nr cadastral Nr. topografic	Suprafața* (mp)	Observații / Referințe
A1		1.400	Sector cadastral:23 Teren neimprejmut;

B. Partea II. Proprietari și acte

Inscrieri privitoare la dreptul de proprietate și alte drepturi reale		Referințe
/		
Act Normativ nr. 7, din 13/03/1996 emis de PARLAMENTUL ROMANIEI;		
B1	Inscrierea posesiei, drept de PROPRIETATE, dobandit prin Lege, cota actuala 1/1, cota initiala 1/1 1) NEIDENTIFICAT NEIDENTIFICAT	A1
Act Normativ nr. 7, din 13/03/1996 emis de PARLAMENTUL ROMANIEI (art.13 alin.14);		
B2	Se noteaza mentiunea de proprietar neidentificat, rezerva comisiei locale de fond funciar.	A1

C. Partea III. SARCINI .

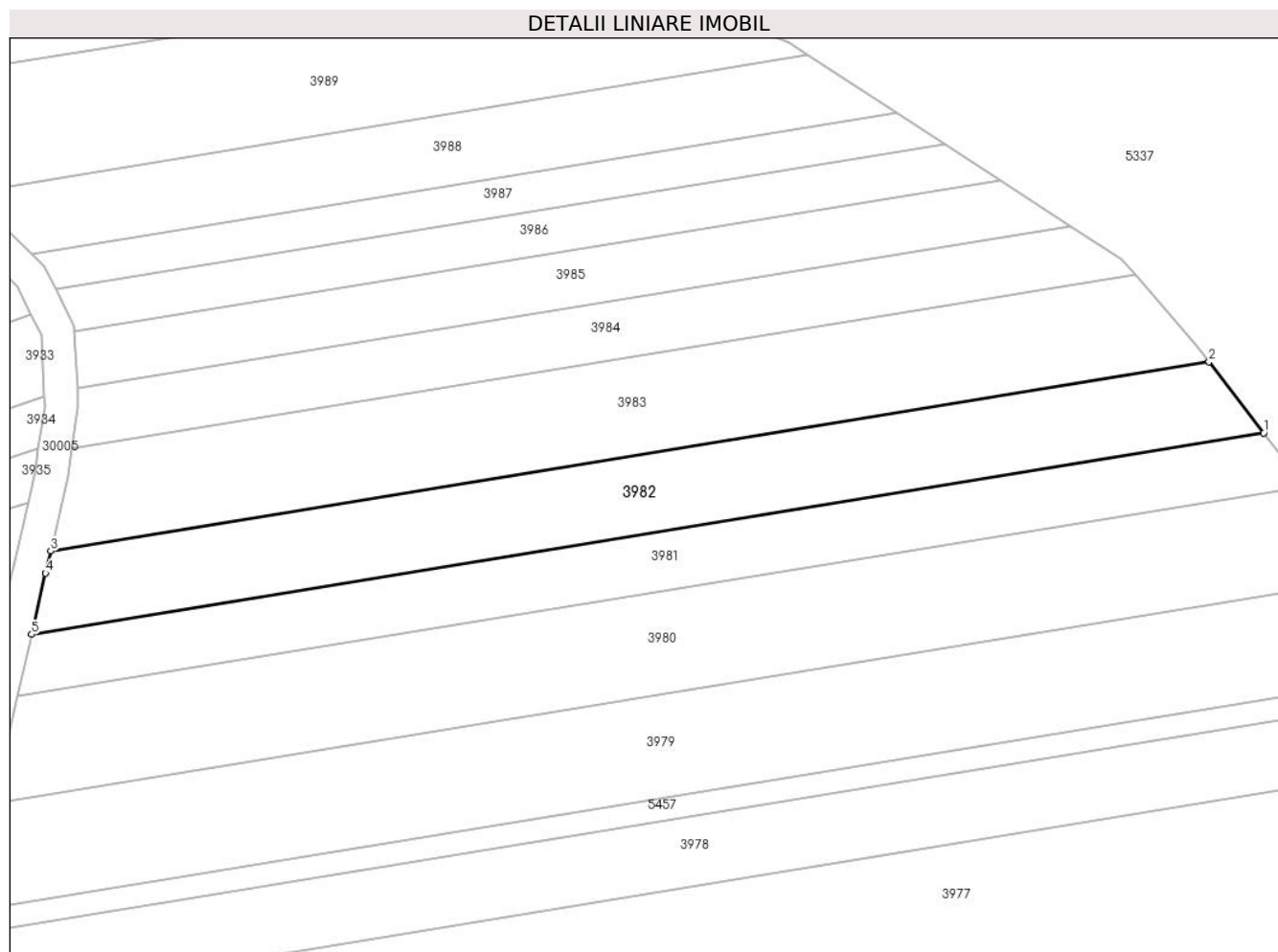
Inscrieri privind dezmembramintele dreptului de proprietate, drepturi reale de garanție și sarcini	Referințe
NU SUNT	

Anexa Nr. 1 La Partea I

Teren

Nr cadastral	Suprafața (mp)*	Observații / Referințe
	1.400	

* Suprafața este determinată în planul de proiecție Stereo 70.



Date referitoare la teren

Crt	Categorie folosință	Intravilan	Suprafața (mp)	Tarla	Parcelă	Nr. topo	Observații / Referințe
1	livada	NU	1.400	5	461/16	-	

Lungime Segmente

1) Valorile lungimilor segmentelor sunt obținute din proiecție în plan.

Punct început	X / Y	Punct sfârșit	X / Y	Lungime segment (** (m)
1	577.832,052 391.377,42	2	577.825,45 391.386,033	10.852
2	577.825,45 391.386,033	3	577.685,45 391.363,174	141.854
3	577.685,45 391.363,174	4	577.684,836 391.360,493	2.75
4	577.684,836 391.360,493	5	577.683,147 391.353,106	7.578
5	577.683,147 391.353,106	1	577.832,052 391.377,42	150.877

**** Lungimile segmentelor sunt determinate în planul de proiecție Stereo 70 și sunt rotunjite la 1 milimetru.**

***** Distanța dintre puncte este formată din segmente cumulate ce sunt mai mici decât valoarea 1 milimetru.**

**DATE DESPRE IMOBILUL NR. 3983**

Oficiul de Cadastru și Publicitate Imobiliară PRAHOVA
Biroul de Cadastru și Publicitate Imobiliară Ploiești

A. Partea I. Descrierea imobilului

TEREN Extravilan

Adresa: Jud. Prahova

Nr. Crt	Nr cadastral Nr. topografic	Suprafața* (mp)	Observații / Referințe
A1	26427	1.600	Sector cadastral:23 Teren neimprijmit;

B. Partea II. Proprietari și acte

Inscrieri privitoare la dreptul de proprietate și alte drepturi reale		Referințe
67754 / 28/08/2014		
Act Normativ nr. 17, din 07/03/2014 emis de Parlamentul Romaniei;		
B4	Imobil aflat sub incidenta art.3 alin.(1) din Legea 17/2014, dobandit prin Lege	A1
21873 / 16/03/2017		
Act Notarial nr. 343, din 11/03/2017 emis de NP Poana Alexandru Razvan Ionut;		
B5	Intabulare, drept de PROPRIETATEcumparare ca bun propriu, dobandit prin Conventie, cota actuala 1/1, cota initiala 1/1 1) IONIȚĂ BIANCA-VIOLETA	A1

C. Partea III. SARCINI

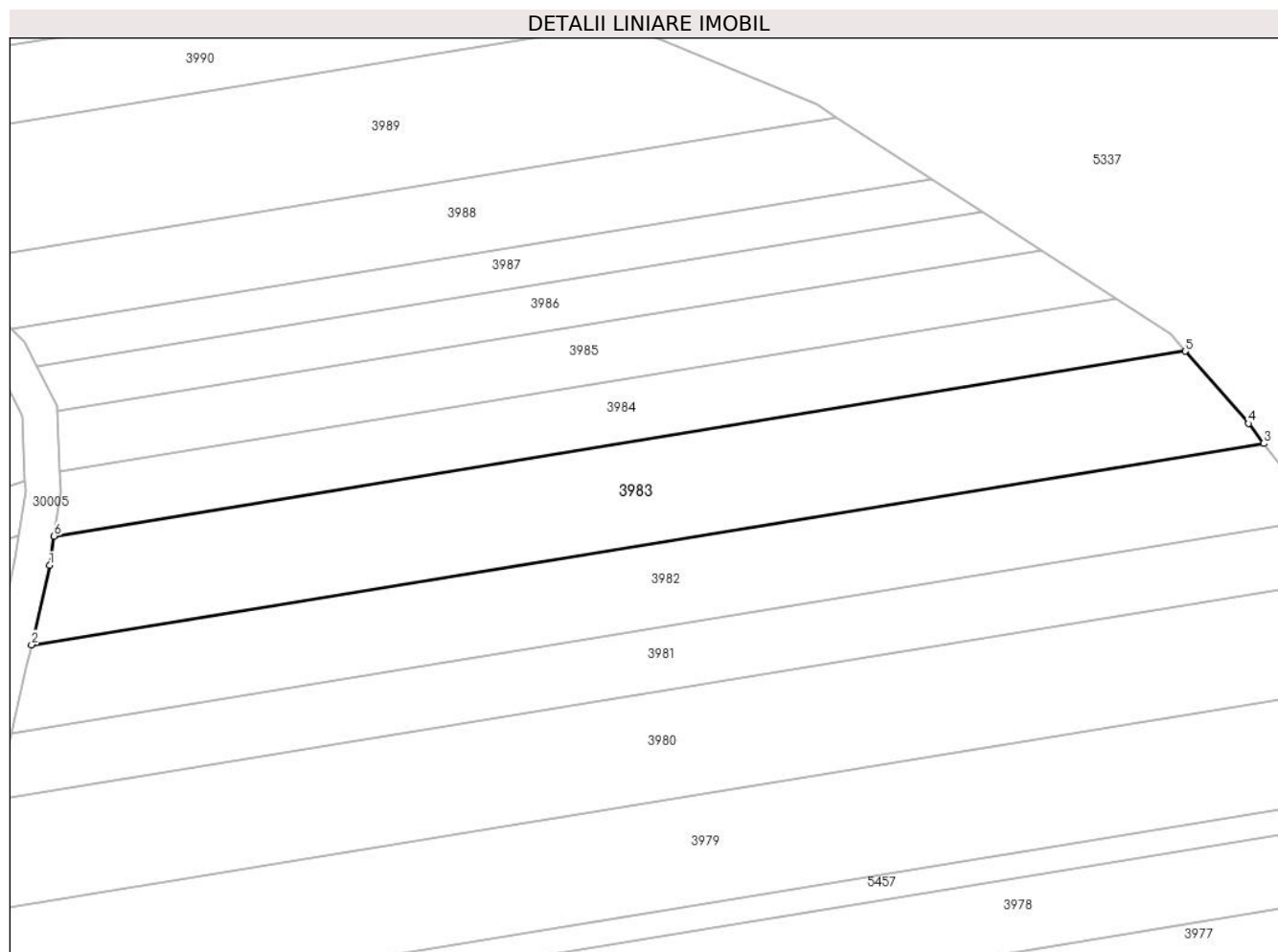
Inscrieri privind dezmembramintele dreptului de proprietate, drepturi reale de garanție și sarcini		Referințe
21873 / 16/03/2017		
Act Notarial nr. 343, din 11/03/2017 emis de NP Poana Alexandru Razvan Ionut;		
C1	Intabulare, drept de UZUFRACTviager 1) IONITA VASILE	A1

Anexa Nr. 1 La Partea I

Teren

Nr cadastral	Suprafața (mp)*	Observații / Referințe
26427	1.600	

* Suprafața este determinată în planul de proiecție Stereo 70.



Date referitoare la teren

Crt	Categorie folosință	Intravilan	Suprafața (mp)	Tarla	Parcelă	Nr. topo	Observații / Referințe
1	livada	NU	1.600	5	461/15	-	

Lungime Segmente

1) Valorile lungimilor segmentelor sunt obținute din proiecție în plan.

Punct început	X / Y	Punct sfârșit	X / Y	Lungime segment (** (m)
1	577.687,515 391.372,19	2	577.685,45 391.363,174	9.249
2	577.685,45 391.363,174	3	577.825,45 391.386,033	141.854
3	577.825,45 391.386,033	4	577.823,72 391.388,29	2.844
4	577.823,72 391.388,29	5	577.816,544 391.396,497	10.902
5	577.816,544 391.396,497	6	577.688,018 391.375,511	130.228

Punct început	X / Y	Punct sfârșit	X / Y	Lungime segment (** (m)
6	577.688,018 391.375,511	1	577.687,515 391.372,19	3.359

** Lungimile segmentelor sunt determinate în planul de proiecție Stereo 70 și sunt rotunjite la 1 milimetru.

*** Distanța dintre puncte este formată din segmente cumulate ce sunt mai mici decât valoarea 1 milimetru.

**DATE DESPRE IMOBILUL NR. 3984**

Oficiul de Cadastru și Publicitate Imobiliară PRAHOVA
Biroul de Cadastru și Publicitate Imobiliară Ploiești

A. Partea I. Descrierea imobilului

TEREN Extravilan

Adresa: Jud. Prahova

Nr. Crt	Nr cadastral Nr. topografic	Suprafața* (mp)	Observații / Referințe
A1	29060	900	Sector cadastral:23 Teren neimprejmut;

B. Partea II. Proprietari și acte

Inscrieri privitoare la dreptul de proprietate și alte drepturi reale		Referințe
80770 / 01/09/2017		
Act Notarial nr. 428, din 04/12/2013 emis de N.P. SANDU AURELIAN VIOREL (act administrativ nr 2827 din 06.03.2017, emis de PRIMARIA COM.PAULESTI;act notarial nr 1599 din 29.08.1996, emis de N.P. BOTEZATU ION;act administrativ nr 37492 din 07.07.1995, emis de COMISIA JUDETEANA PRAHOVA);		
B1	Intabulare, drept de PROPRIETATE donatie, dobandit prin Conventie, cota actuala 1/2, cota initiala 1/2 1) BĂDRĂGAN COSTACHE	A1
B2	Intabulare, drept de PROPRIETATE, dobandit prin Succesiune, cota actuala 5/20, cota initiala 5/20 1) VASILE CONSTANTIN	A1
B3	Intabulare, drept de PROPRIETATE, dobandit prin Succesiune, cota actuala 1/20, cota initiala 1/20 1) VASILE MARIUS	A1
B4	Intabulare, drept de PROPRIETATE, dobandit prin Succesiune, cota actuala 1/20, cota initiala 1/20 1) VASILE MIHAI GABRIEL	A1
B5	Intabulare, drept de PROPRIETATE, dobandit prin Succesiune, cota actuala 1/20, cota initiala 1/20 1) TATU PETRUTA VALENTINA	A1
B6	Intabulare, drept de PROPRIETATE, dobandit prin Succesiune, cota actuala 1/20, cota initiala 1/20 1) VASILE MARIA MAGDALENA	A1
B7	Intabulare, drept de PROPRIETATE, dobandit prin Succesiune, cota actuala 1/20, cota initiala 1/20 1) VASILE REBECA	A1
B8	se noteaza faptul ca imobilul se afla sub incidenta art.3 (alin.) din Legea 17/2014	A1

C. Partea III. SARCINI

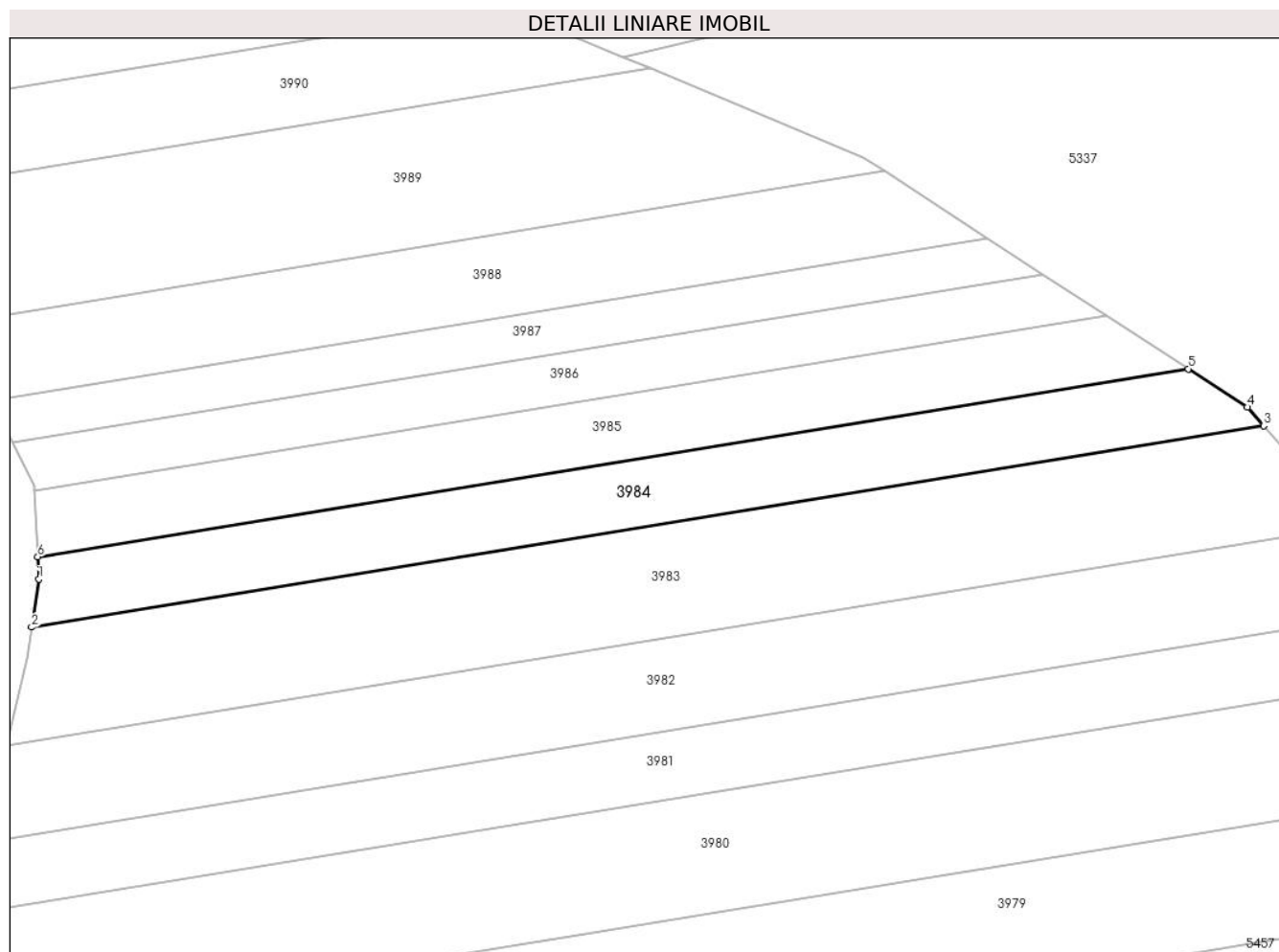
Inscrieri privind dezmembramintele dreptului de proprietate, drepturi reale de garanție și sarcini		Referințe
156237 / 09/12/2022		
Act Administrativ nr. 104995, din 28/11/2022 emis de ANAF-DGRFP PLOIESTI- AJFP PRAHOVA (act administrativ nr 104993 din 28.11.2022, emis de ANAF-DGRFP PLOIESTI- AJFP PRAHOVA-SERVICIUL FISCAL ORASENSC BOLDESTI SCAIENI);		
C2	se radiaza ipoteca legala (reprezentand sechestru) de sub C1, inscris prin incheierea nr. 125398/2022	A1

Anexa Nr. 1 La Partea I

Teren

Nr cadastral	Suprafața (mp)*	Observații / Referințe
29060	900	

* Suprafața este determinată în planul de proiecție Stereo 70.



Date referitoare la teren

Crt	Categorie folosință	Intravilan	Suprafața (mp)	Tarla	Parcelă	Nr. topo	Observații / Referințe
1	livada	NU	900	5	461/14	-	

Lungime Segmente

1) Valorile lungimilor segmentelor sunt obținute din proiecție în plan.

Punct început	X / Y	Punct sfârșit	X / Y	Lungime segment (** (m)
1	577.688,774 391.380,506	2	577.688,018 391.375,511	5.052
2	577.688,018 391.375,511	3	577.816,544 391.396,497	130.228
3	577.816,544 391.396,497	4	577.814,834 391.398,453	2.598
4	577.814,834 391.398,453	5	577.808,683 391.402,444	7.332
5	577.808,683 391.402,444	6	577.688,661 391.382,847	121.611

Punct început	X / Y	Punct sfârșit	X / Y	Lungime segment (** (m)
6	577.688,661 391.382,847	1	577.688,774 391.380,506	2.344

** Lungimile segmentelor sunt determinate în planul de proiecție Stereo 70 și sunt rotunjite la 1 milimetru.

*** Distanța dintre puncte este formată din segmente cumulate ce sunt mai mici decât valoarea 1 milimetru.

**DATE DESPRE IMOBILUL NR. 3985**

Oficiul de Cadastru și Publicitate Imobiliară PRAHOVA
Biroul de Cadastru și Publicitate Imobiliară Ploiești

A. Partea I. Descrierea imobilului

TEREN Extravilan

Adresa: Jud. Prahova

Nr. Crt	Nr cadastral Nr. topografic	Suprafața* (mp)	Observații / Referințe
A1		800	Sector cadastral:23 Teren neimprejmuit;

B. Partea II. Proprietari și acte

Inscrieri privitoare la dreptul de proprietate și alte drepturi reale		Referințe
/		
Hotarare Judecatoreasca nr. 7539, din 29/09/2004 emis de JUDECĂTORIA PLOIEȘTI;		
B1	Intabulare, drept de PROPRIETATE, cu titlu de ieșire din indiviziune, dobandit prin Hotarare Judecatoreasca, cota actuala 1/1, cota initiala 1/1 1) ENACHE ION	A1

C. Partea III. SARCINI .

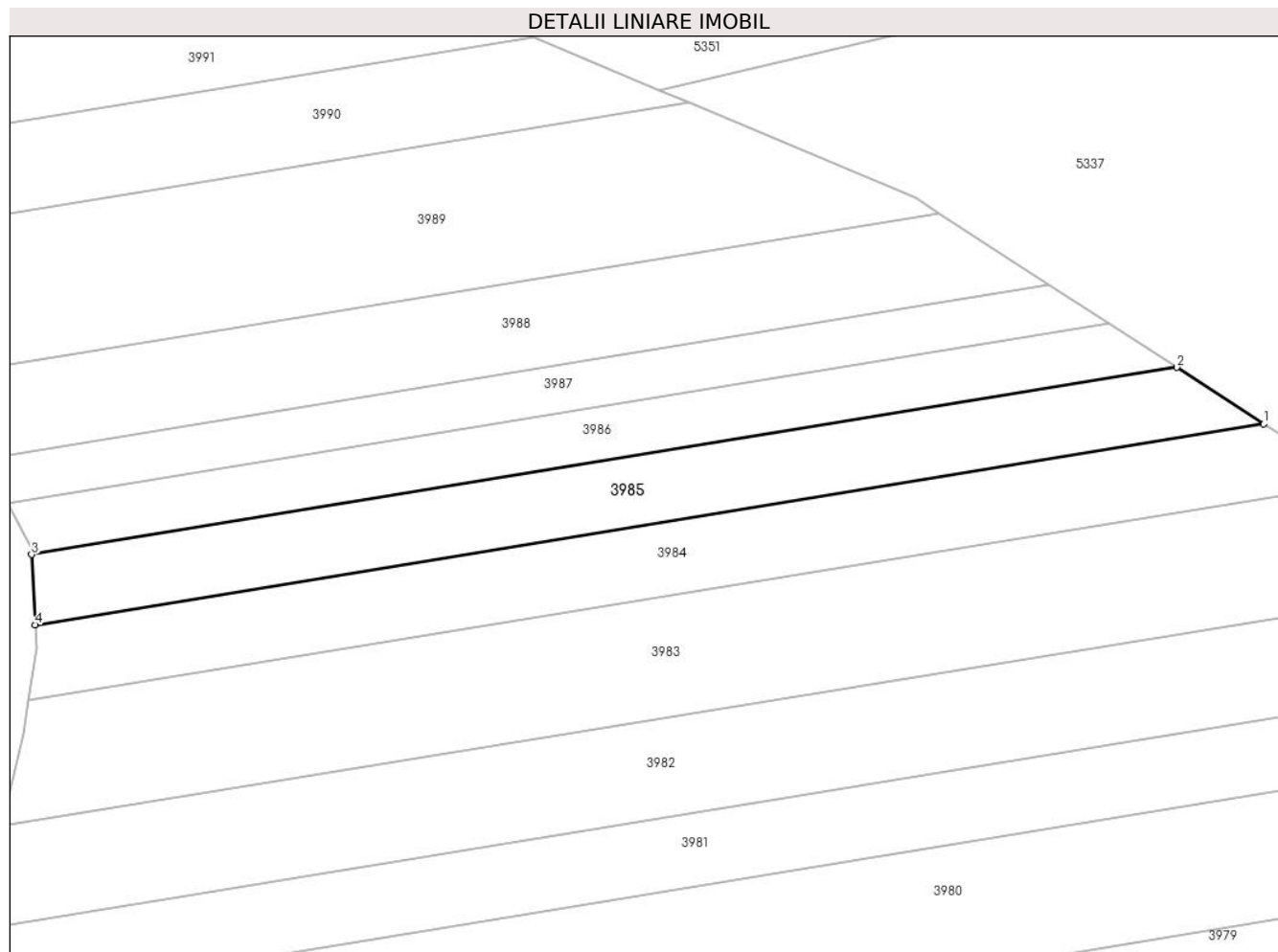
Inscrieri privind dezmembramintele dreptului de proprietate, drepturi reale de garanție și sarcini	Referințe
NU SUNT	

Anexa Nr. 1 La Partea I

Teren

Nr cadastral	Suprafața (mp)*	Observații / Referințe
	800	

* Suprafața este determinată în planul de proiecție Stereo 70.



Date referitoare la teren

Crt	Categorie folosință	Intra vilan	Suprafața (mp)	Tarla	Parcelă	Nr. topo	Observații / Referințe
1	livada	NU	800	5	461/13	-	

Lungime Segmente

1) Valorile lungimilor segmentelor sunt obținute din proiecție în plan.

Punct început	X / Y	Punct sfârșit	X / Y	Lungime segment (** (m)
1	577.808,683 391.402,444	2	577.800,186 391.407,957	10.129
2	577.800,186 391.407,957	3	577.688,329 391.389,693	113.338
3	577.688,329 391.389,693	4	577.688,661 391.382,847	6.854
4	577.688,661 391.382,847	1	577.808,683 391.402,444	121.611

** Lungimile segmentelor sunt determinate în planul de proiecție Stereo 70 și sunt rotunjite la 1 milimetru.

***** Distanţa dintre puncte este formată din segmente cumulate ce sunt mai mici decât valoarea 1 milimetru.**

**DATE DESPRE IMOBILUL NR. 3986**

Oficiul de Cadastru și Publicitate Imobiliară PRAHOVA
Biroul de Cadastru și Publicitate Imobiliară Ploiești

A. Partea I. Descrierea imobilului

TEREN Extravilan

Adresa: Jud. Prahova

Nr. Crt	Nr cadastral Nr. topografic	Suprafața* (mp)	Observații / Referințe
A1		592	Sector cadastral:23 Teren neimprijmit;

B. Partea II. Proprietari și acte

Inscrieri privitoare la dreptul de proprietate și alte drepturi reale		Referințe
/		
Act Normativ nr. 7, din 13/03/1996 emis de PARLAMENTUL ROMANIEI;		
B1	Inscrierea posesiei, drept de PROPRIETATE, dobandit prin Lege, cota actuala 1/1, cota initiala 1/1 1) NEIDENTIFICAT NEIDENTIFICAT	A1
Act Normativ nr. 7, din 13/03/1996 emis de PARLAMENTUL ROMANIEI (art.13 alin.14);		
B2	Se noteaza mentiunea de proprietar neidentificat, rezerva comisiei locale de fond funciar.	A1

C. Partea III. SARCINI .

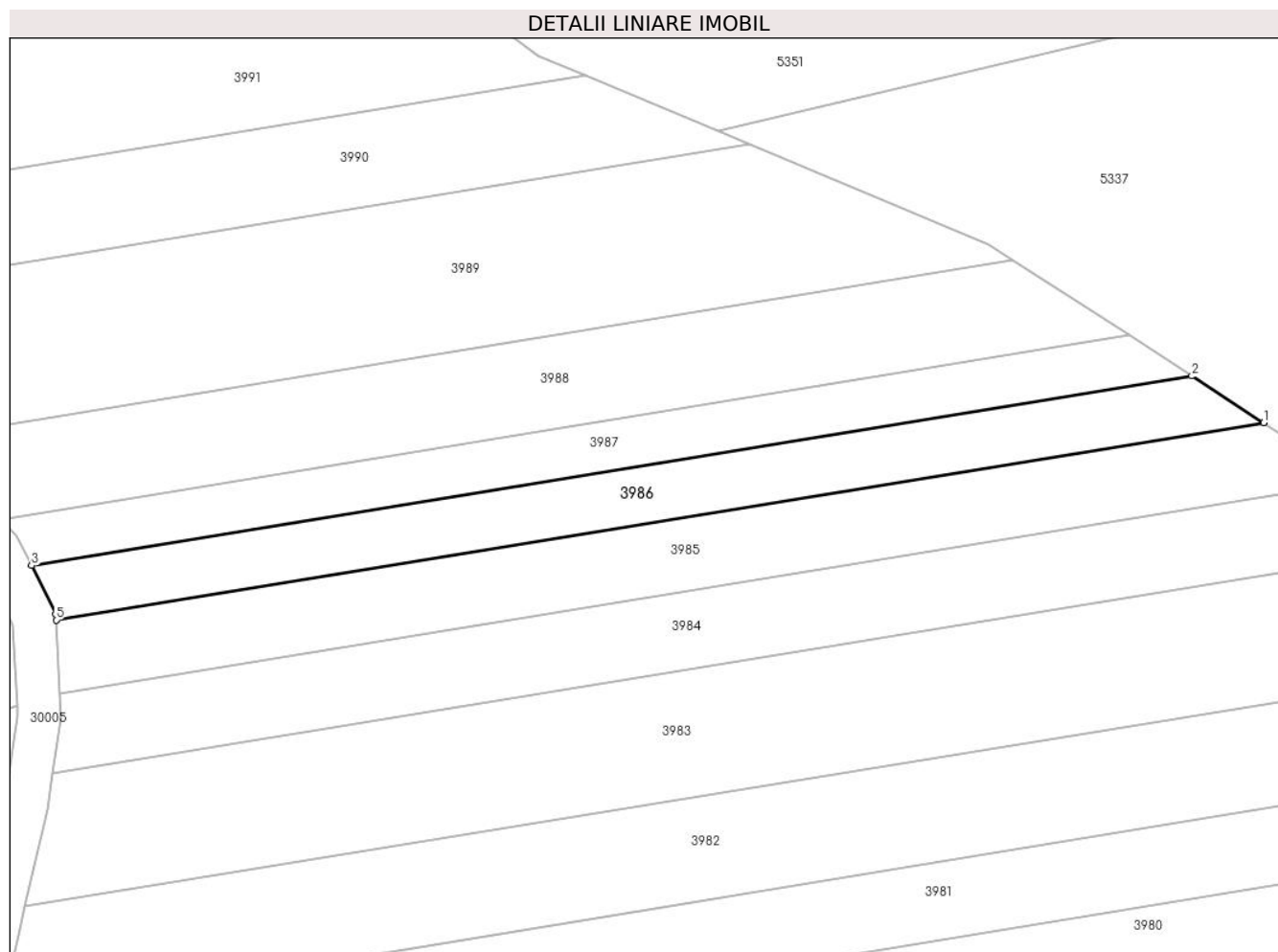
Inscrieri privind dezmembramintele dreptului de proprietate, drepturi reale de garanție și sarcini	Referințe
NU SUNT	

Anexa Nr. 1 La Partea I

Teren

Nr cadastral	Suprafața (mp)*	Observații / Referințe
	592	

* Suprafața este determinată în planul de proiecție Stereo 70.



Date referitoare la teren

Crt	Categorie folosință	Intravilan	Suprafața (mp)	Tarla	Parcelă	Nr. topo	Observații / Referințe
1	livada	NU	592	5	461/12	-	

Lungime Segmente

1) Valorile lungimilor segmentelor sunt obținute din proiecție în plan.

Punct început	X / Y	Punct sfârșit	X / Y	Lungime segment (** (m)
1	577.800,186 391.407,957	2	577.793,533 391.412,274	7.931
2	577.793,533 391.412,274	3	577.686,062 391.394,726	108.894
3	577.686,062 391.394,726	4	577.688,303 391.390,234	5.02
4	577.688,303 391.390,234	5	577.688,329 391.389,693	0.542
5	577.688,329 391.389,693	1	577.800,186 391.407,957	113.338

**** Lungimile segmentelor sunt determinate în planul de proiecție Stereo 70 și sunt rotunjite la 1 milimetru.**

***** Distanța dintre puncte este formată din segmente cumulate ce sunt mai mici decât valoarea 1 milimetru.**

**DATE DESPRE IMOBILUL NR. 3987**

Oficiul de Cadastru și Publicitate Imobiliară PRAHOVA
Biroul de Cadastru și Publicitate Imobiliară Ploiești

A. Partea I. Descrierea imobilului

TEREN Extravilan

Adresa: Jud. Prahova

Nr. Crt	Nr cadastral Nr. topografic	Suprafața* (mp)	Observații / Referințe
A1		500	Sector cadastral:23 Teren neimprijmit;

B. Partea II. Proprietari și acte

Inscrieri privitoare la dreptul de proprietate și alte drepturi reale		Referințe
/		
Act Notarial nr. 20, din 14/01/2022 emis de NP IVAN CONSTANTIN;		
B1	Intabulare, drept de PROPRIETATE, cu titlu de moștenire, dobandit prin Succesiune, cota actuala 1/10, cota initiala 1/10 1) ILIE IOANA	A1
Act Administrativ nr. 37479, din 11/05/1995 emis de CJSDPAT PRAHOVA;		
B2	Intabulare, drept de PROPRIETATE, dobandit prin Reconstituire, cota actuala 9/10, cota initiala 9/10 1) VASILE ST PANAIT 2) VASILE V PETRE 3) IONITA ST VASILICA 4) IONIȚĂ GHE VASILE	A1

C. Partea III. SARCINI .

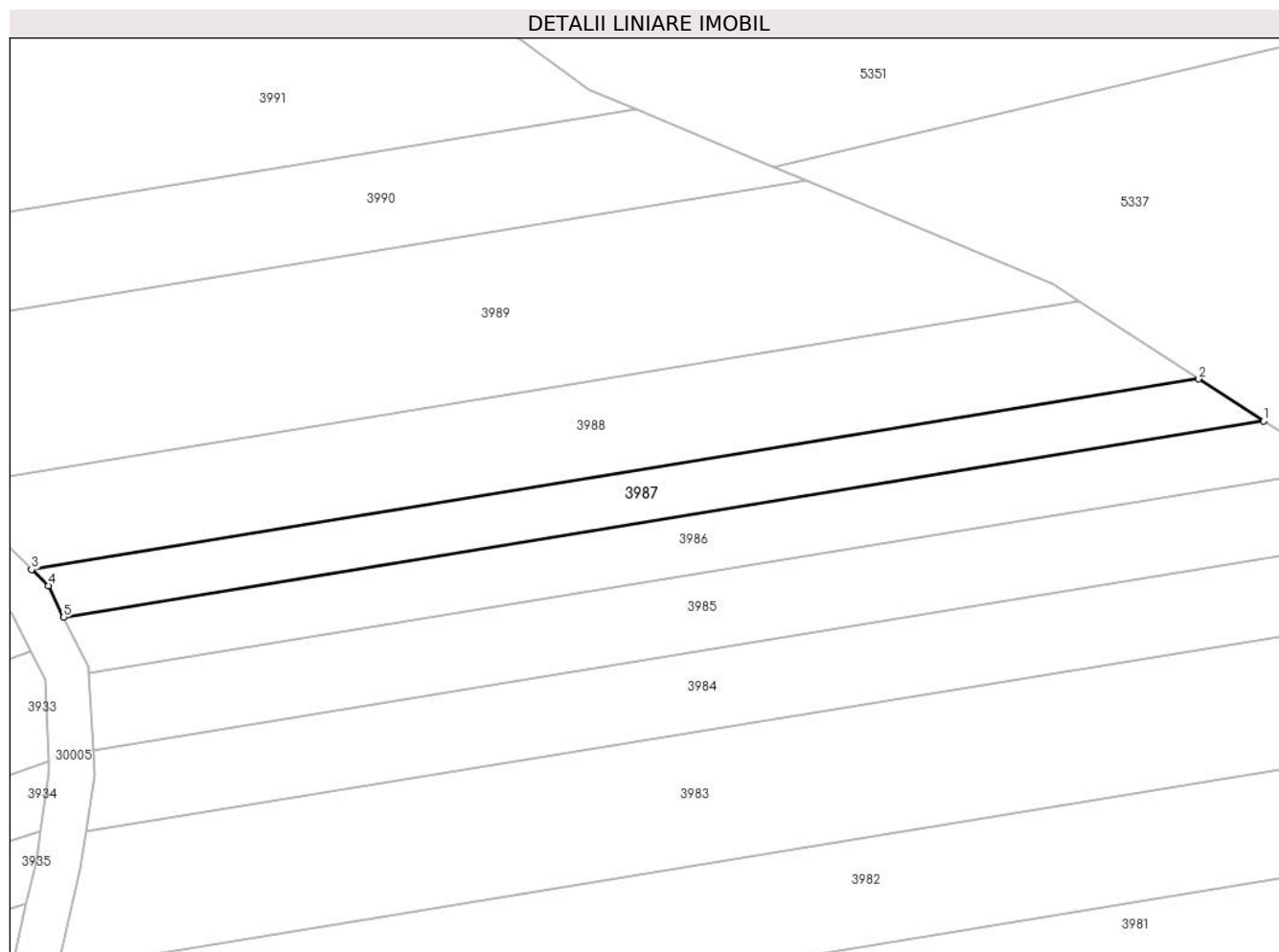
Inscrieri privind dezmembramintele dreptului de proprietate, drepturi reale de garanție și sarcini	Referințe
NU SUNT	

Anexa Nr. 1 La Partea I

Teren

Nr cadastral	Suprafața (mp)*	Observații / Referințe
	500	

* Suprafața este determinată în planul de proiecție Stereo 70.



Date referitoare la teren

Crt	Categorie folosință	Intravilan	Suprafața (mp)	Tarla	Parcelă	Nr. topo	Observații / Referințe
1	livada	NU	500	5	461/11	-	

Lungime Segmente

1) Valorile lungimilor segmentelor sunt obținute din proiecție în plan.

Punct început	X / Y	Punct sfârșit	X / Y	Lungime segment (** (m)
1	577.793,533 391.412,274	2	577.787,713 391.416,051	6.938
2	577.787,713 391.416,051	3	577.683,175 391.398,981	105.923
3	577.683,175 391.398,981	4	577.684,662 391.397,531	2.077
4	577.684,662 391.397,531	5	577.686,062 391.394,726	3.135
5	577.686,062 391.394,726	1	577.793,533 391.412,274	108.894

**** Lungimile segmentelor sunt determinate în planul de proiecție Stereo 70 și sunt rotunjite la 1 milimetru.**

***** Distanța dintre puncte este formată din segmente cumulate ce sunt mai mici decât valoarea 1 milimetru.**

**DATE DESPRE IMOBILUL NR. 3988**

Oficiul de Cadastru și Publicitate Imobiliară PRAHOVA
Biroul de Cadastru și Publicitate Imobiliară Ploiești

A. Partea I. Descrierea imobilului

TEREN Extravilan

Adresa: Jud. Prahova

Nr. Crt	Nr cadastral Nr. topografic	Suprafața* (mp)	Observații / Referințe
A1		900	Sector cadastral:23 Teren neimprejmuit;

B. Partea II. Proprietari și acte

Inscrieri privitoare la dreptul de proprietate și alte drepturi reale		Referințe
/		
Act Administrativ nr. 31716, din 15/12/1994 emis de CJSDPAT PRAHOVA;		
B1	Intabulare, drept de PROPRIETATE, dobandit prin Reconstituire, cota actuala 1/1, cota initiala 1/1 1) CIUREA SANDA 2) MATEESCU V STELIANA	A1

C. Partea III. SARCINI .

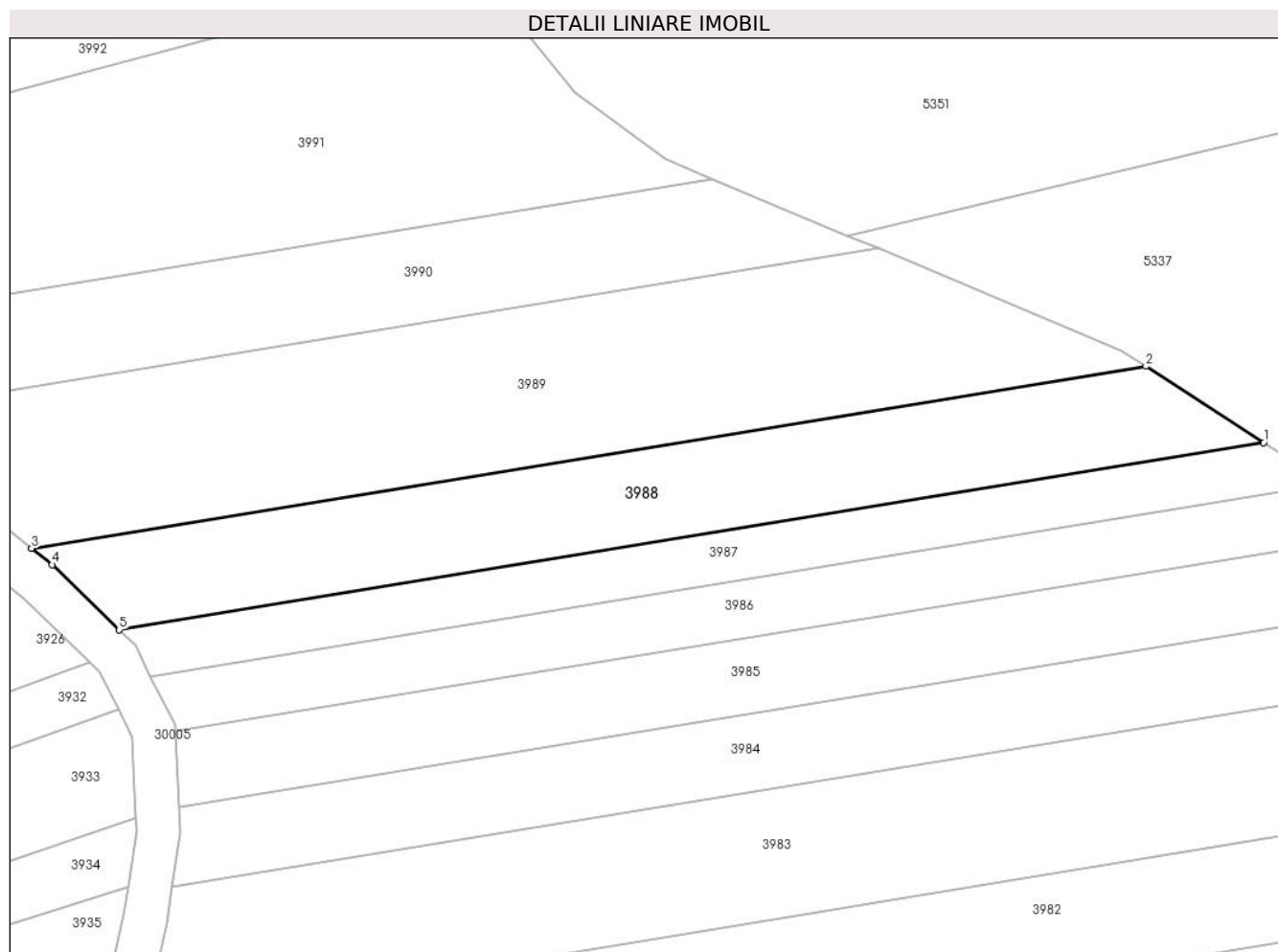
Inscrieri privind dezmembramintele dreptului de proprietate, drepturi reale de garanție și sarcini	Referințe
NU SUNT	

Anexa Nr. 1 La Partea I

Teren

Nr cadastral	Suprafața (mp)*	Observații / Referințe
	900	

* Suprafața este determinată în planul de proiecție Stereo 70.



Date referitoare la teren

Crt	Categorie folosință	Intravilan	Suprafața (mp)	Tarla	Parcelă	Nr. topo	Observații / Referințe
1	livada	NU	900	5	461/10	-	

Lungime Segmente

1) Valorile lungimilor segmentelor sunt obținute din proiecție în plan.

Punct început	X / Y	Punct sfârșit	X / Y	Lungime segment (** (m)
1	577.787,713 391.416,051	2	577.776,957 391.423,03	12.822
2	577.776,957 391.423,03	3	577.675,185 391.406,412	103.12
3	577.675,185 391.406,412	4	577.677,081 391.404,923	2.411
4	577.677,081 391.404,923	5	577.683,175 391.398,981	8.511
5	577.683,175 391.398,981	1	577.787,713 391.416,051	105.923

**** Lungimile segmentelor sunt determinate în planul de proiecție Stereo 70 și sunt rotunjite la 1 milimetru.**

***** Distanța dintre puncte este formată din segmente cumulate ce sunt mai mici decât valoarea 1 milimetru.**

**DATE DESPRE IMOBILUL NR. 3989**

Oficiul de Cadastru și Publicitate Imobiliară PRAHOVA
Biroul de Cadastru și Publicitate Imobiliară Ploiești

A. Partea I. Descrierea imobilului

TEREN Extravilan

Adresa: Jud. Prahova

Nr. Crt	Nr cadastral Nr. topografic	Suprafața* (mp)	Observații / Referințe
A1		1.440	Sector cadastral:23 Teren neimprejmuit;

B. Partea II. Proprietari și acte

Inscrieri privitoare la dreptul de proprietate și alte drepturi reale		Referințe
/		
Act Normativ nr. 7, din 13/03/1996 emis de PARLAMENTUL ROMANIEI;		
B1	Inscrierea posesiei, drept de PROPRIETATE, dobandit prin Lege, cota actuala 1/1, cota initiala 1/1 1) NEIDENTIFICAT NEIDENTIFICAT	A1
Act Normativ nr. 7, din 13/03/1996 emis de PARLAMENTUL ROMANIEI (art.13 alin.14);		
B2	Se noteaza mentiunea de proprietar neidentificat, rezerva comisiei locale de fond funciar.	A1

C. Partea III. SARCINI .

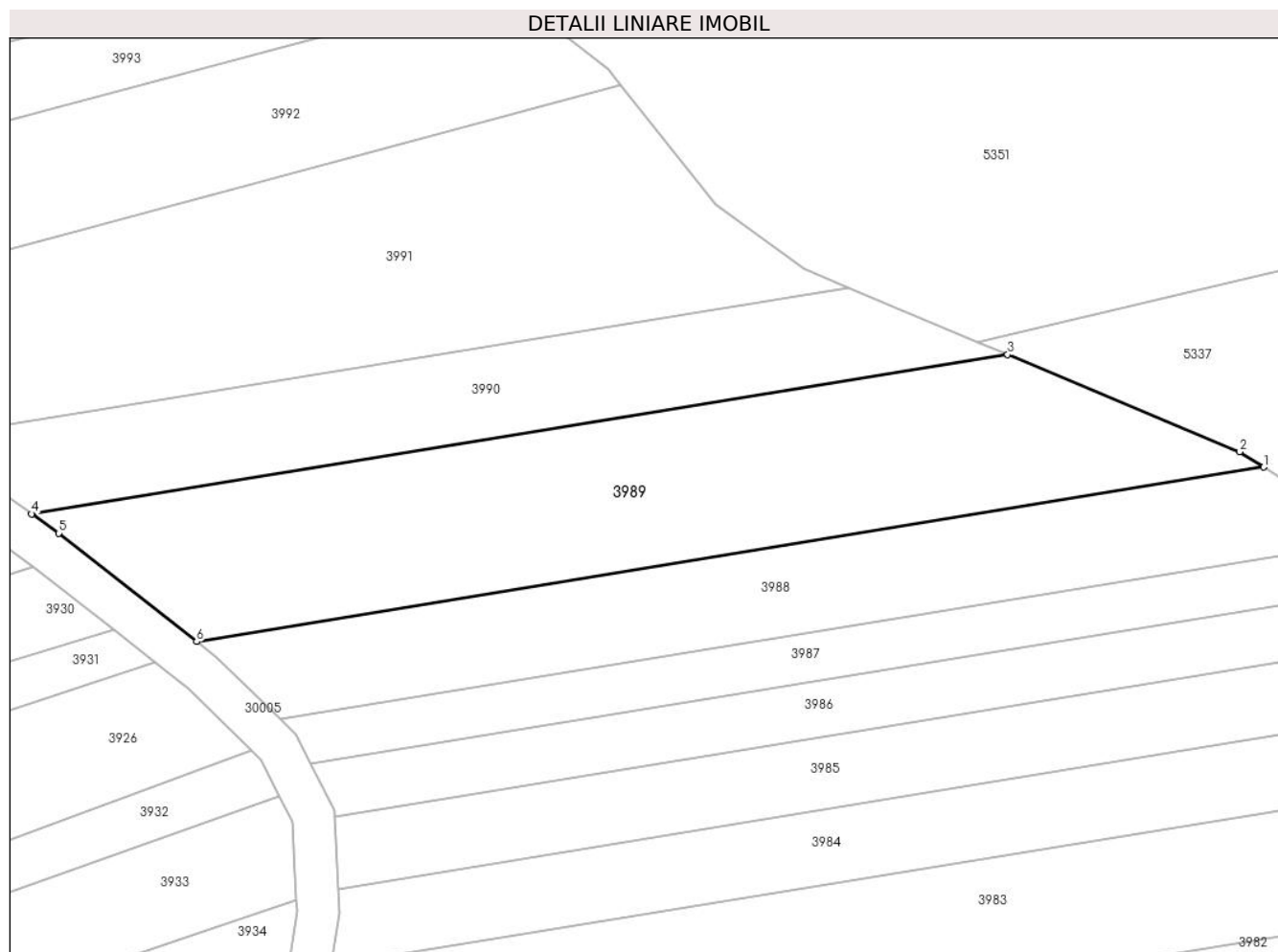
Inscrieri privind dezmembramintele dreptului de proprietate, drepturi reale de garanție și sarcini	Referințe
NU SUNT	

Anexa Nr. 1 La Partea I

Teren

Nr cadastral	Suprafața (mp)*	Observații / Referințe
	1.440	

* Suprafața este determinată în planul de proiecție Stereo 70.



Date referitoare la teren

Crt	Categorie folosință	Intravilan	Suprafața (mp)	Tarla	Parcelă	Nr. topo	Observații / Referințe
1	livada	NU	1.440	5	461/8	-	

Lungime Segmente

1) Valorile lungimilor segmentelor sunt obținute din proiecție în plan.

Punct început	X / Y	Punct sfârșit	X / Y	Lungime segment (** (m)
1	577.776,957 391.423,03	2	577.774,684 391.424,504	2.709
2	577.774,684 391.424,504	3	577.752,536 391.433,776	24.01
3	577.752,536 391.433,776	4	577.659,451 391.418,576	94.318
4	577.659,451 391.418,576	5	577.662,027 391.416,742	3.162
5	577.662,027 391.416,742	6	577.675,185 391.406,412	16.728

Punct început	X / Y	Punct sfârșit	X / Y	Lungime segment (** (m)
6	577.675,185 391.406,412	1	577.776,957 391.423,03	103.12

** Lungimile segmentelor sunt determinate în planul de proiecție Stereo 70 și sunt rotunjite la 1 milimetru.

*** Distanța dintre puncte este formată din segmente cumulate ce sunt mai mici decât valoarea 1 milimetru.

**DATE DESPRE IMOBILUL NR. 3990**

Oficiul de Cadastru și Publicitate Imobiliară PRAHOVA
 Biroul de Cadastru și Publicitate Imobiliară Ploiești

A. Partea I. Descrierea imobilului

TEREN Extravilan

Adresa: Jud. Prahova

Nr. Crt	Nr cadastral Nr. topografic	Suprafața* (mp)	Observații / Referințe
A1		800	Sector cadastral:23 Teren neimprejmuit;

B. Partea II. Proprietari și acte

Inscrieri privitoare la dreptul de proprietate și alte drepturi reale		Referințe
/		
Act Notarial nr. 1912, din 12/11/1996 emis de NP BARBU FLOAREA;		
B1	Intabulare, drept de PROPRIETATE, cu titlu de partaj voluntar, dobandit prin lesire Din Indiviziune, cota actuala 1/1, cota initiala 1/1 1) ARSENE STELIANA	A1

C. Partea III. SARCINI .

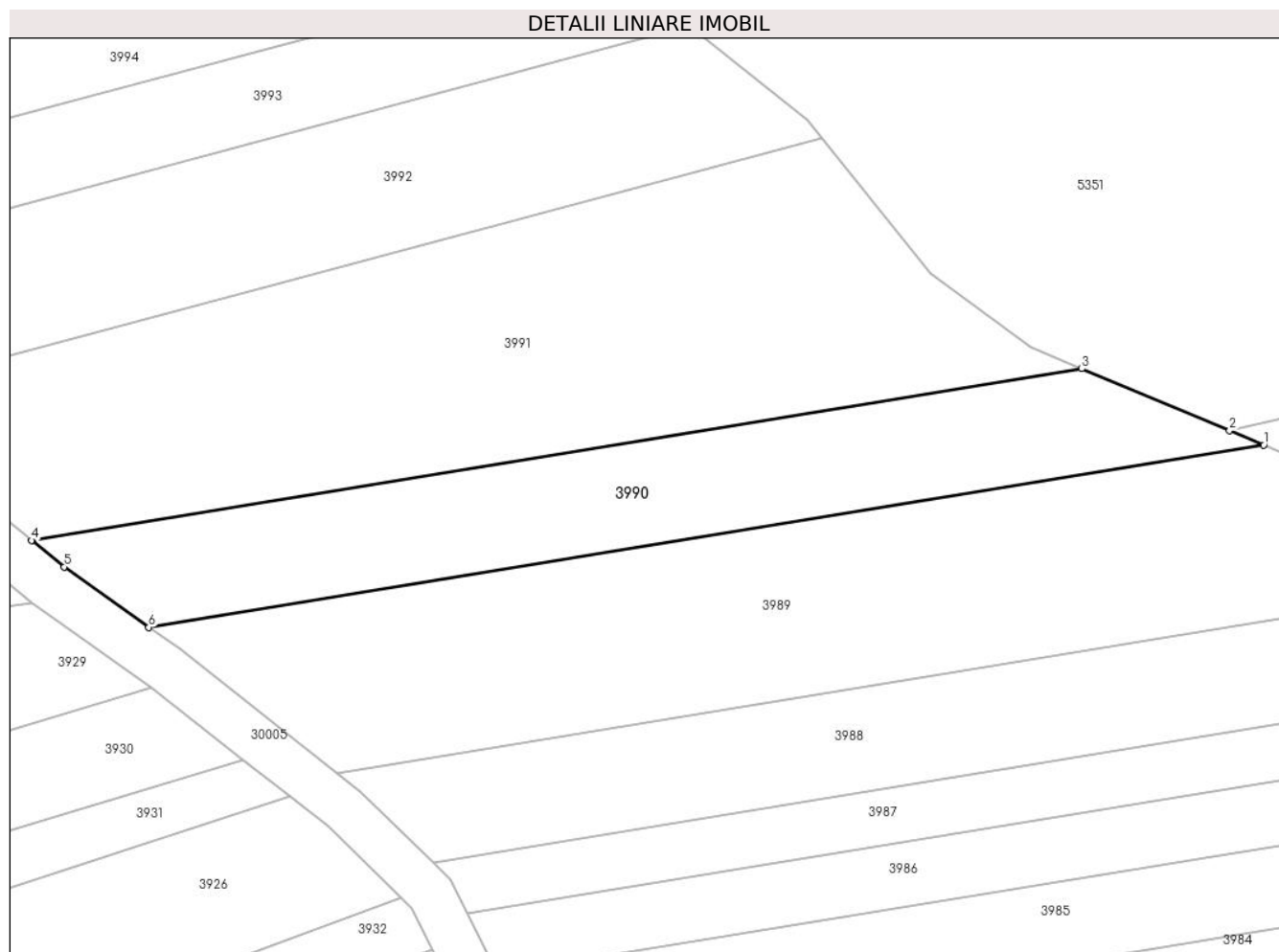
Inscrieri privind dezmembramintele dreptului de proprietate, drepturi reale de garanție și sarcini	Referințe
NU SUNT	

Anexa Nr. 1 La Partea I

Teren

Nr cadastral	Suprafața (mp)*	Observații / Referințe
	800	

* Suprafața este determinată în planul de proiecție Stereo 70.



Date referitoare la teren

Crt	Categorie folosință	Intravilan	Suprafața (mp)	Tarla	Parcelă	Nr. topo	Observații / Referințe
1	livada	NU	800	5	461/7	-	

Lungime Segmente

1) Valorile lungimilor segmentelor sunt obținute din proiecție în plan.

Punct început	X / Y	Punct sfârșit	X / Y	Lungime segment (** (m)
1	577.752,536 391.433,776	2	577.749,675 391.434,973	3.101
2	577.749,675 391.434,973	3	577.737,343 391.440,135	13.369
3	577.737,343 391.440,135	4	577.649,662 391.425,819	88.842
4	577.649,662 391.425,819	5	577.652,387 391.423,607	3.51
5	577.652,387 391.423,607	6	577.659,451 391.418,576	8.672

Punct început	X / Y	Punct sfârșit	X / Y	Lungime segment (** (m)
6	577.659,451 391.418,576	1	577.752,536 391.433,776	94.318

** Lungimile segmentelor sunt determinate în planul de proiecție Stereo 70 și sunt rotunjite la 1 milimetru.

*** Distanța dintre puncte este formată din segmente cumulate ce sunt mai mici decât valoarea 1 milimetru.

**DATE DESPRE IMOBILUL NR. 3991**

Oficiul de Cadastru și Publicitate Imobiliară PRAHOVA
Biroul de Cadastru și Publicitate Imobiliară Ploiești

A. Partea I. Descrierea imobilului

TEREN Extravilan

Adresa: Jud. Prahova

Nr. Crt	Nr cadastral Nr. topografic	Suprafața* (mp)	Observații / Referințe
A1		1.600	Sector cadastral:23 Teren neimprejmut;

B. Partea II. Proprietari și acte

Inscrieri privitoare la dreptul de proprietate și alte drepturi reale		Referințe
/		
Act Normativ nr. 7, din 13/03/1996 emis de PARLAMENTUL ROMANIEI;		
B1	Inscrierea posesiei, drept de PROPRIETATE, dobandit prin Lege, cota actuala 1/1, cota initiala 1/1 1) NEIDENTIFICAT NEIDENTIFICAT	A1
Act Normativ nr. 7, din 13/03/1996 emis de PARLAMENTUL ROMANIEI (art.13 alin.14);		
B2	Se noteaza mentiunea de proprietar neidentificat, rezerva comisiei locale de fond funciar.	A1

C. Partea III. SARCINI .

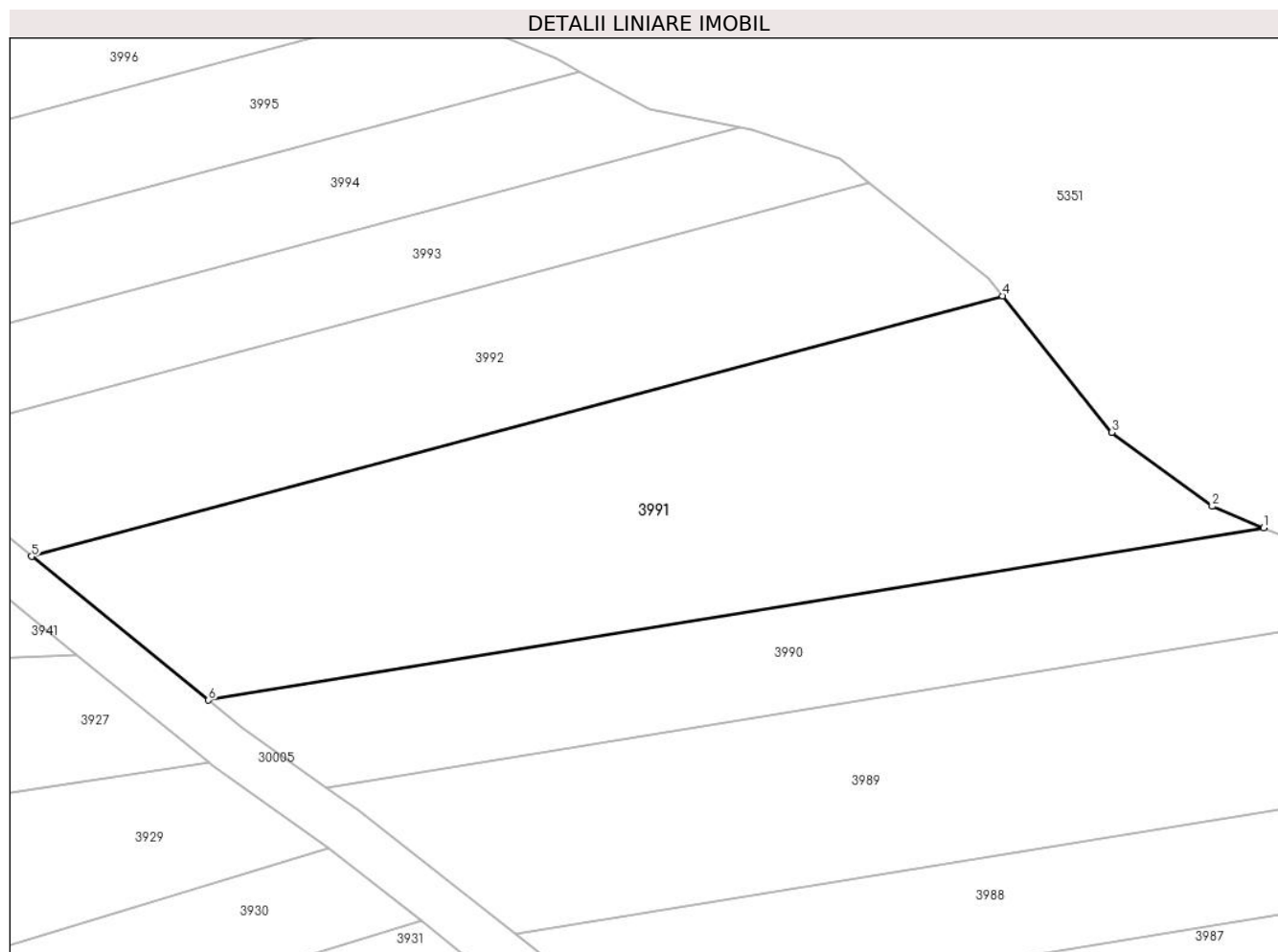
Inscrieri privind dezmembramintele dreptului de proprietate, drepturi reale de garanție și sarcini	Referințe
NU SUNT	

Anexa Nr. 1 La Partea I

Teren

Nr cadastral	Suprafața (mp)*	Observații / Referințe
	1.600	

* Suprafața este determinată în planul de proiecție Stereo 70.



Date referitoare la teren

Crt	Categorie folosință	Intravilan	Suprafața (mp)	Tarla	Parcelă	Nr. topo	Observații / Referințe
1	livada	NU	1.600	5	461/5	-	

Lungime Segmente

1) Valorile lungimilor segmentelor sunt obținute din proiecție în plan.

Punct început	X / Y	Punct sfârșit	X / Y	Lungime segment (** (m)
1	577.737,343 391.440,135	2	577.733,069 391.441,924	4.633
2	577.733,069 391.441,924	3	577.724,73 391.448,068	10.358
3	577.724,73 391.448,068	4	577.715,626 391.459,408	14.542
4	577.715,626 391.459,408	5	577.634,955 391.437,755	83.526
5	577.634,955 391.437,755	6	577.649,662 391.425,819	18.941

Punct început	X / Y	Punct sfârșit	X / Y	Lungime segment (** (m)
6	577.649,662 391.425,819	1	577.737,343 391.440,135	88.842

** Lungimile segmentelor sunt determinate în planul de proiecție Stereo 70 și sunt rotunjite la 1 milimetru.

*** Distanța dintre puncte este formată din segmente cumulate ce sunt mai mici decât valoarea 1 milimetru.

**DATE DESPRE IMOBILUL NR. 3992**

Oficiul de Cadastru și Publicitate Imobiliară PRAHOVA
Biroul de Cadastru și Publicitate Imobiliară Ploiești

A. Partea I. Descrierea imobilului

TEREN Extravilan

Adresa: Jud. Prahova

Nr. Crt	Nr cadastral Nr. topografic	Suprafața* (mp)	Observații / Referințe
A1		1.000	Sector cadastral:23 Teren neimprejmit;

B. Partea II. Proprietari și acte

Inscrieri privitoare la dreptul de proprietate și alte drepturi reale		Referințe
/		
Act Administrativ nr. 52674, din 05/06/1995 emis de CJSDPAT PRAHOVA;		
B1	Intabulare, drept de PROPRIETATE, dobandit prin Reconstituire, cota actuala 1/1, cota initiala 1/1 1) NICOLAE MARIA 2) CRĂCIUN STELIANA 3) IONIȚĂ DUMITRU	A1

C. Partea III. SARCINI .

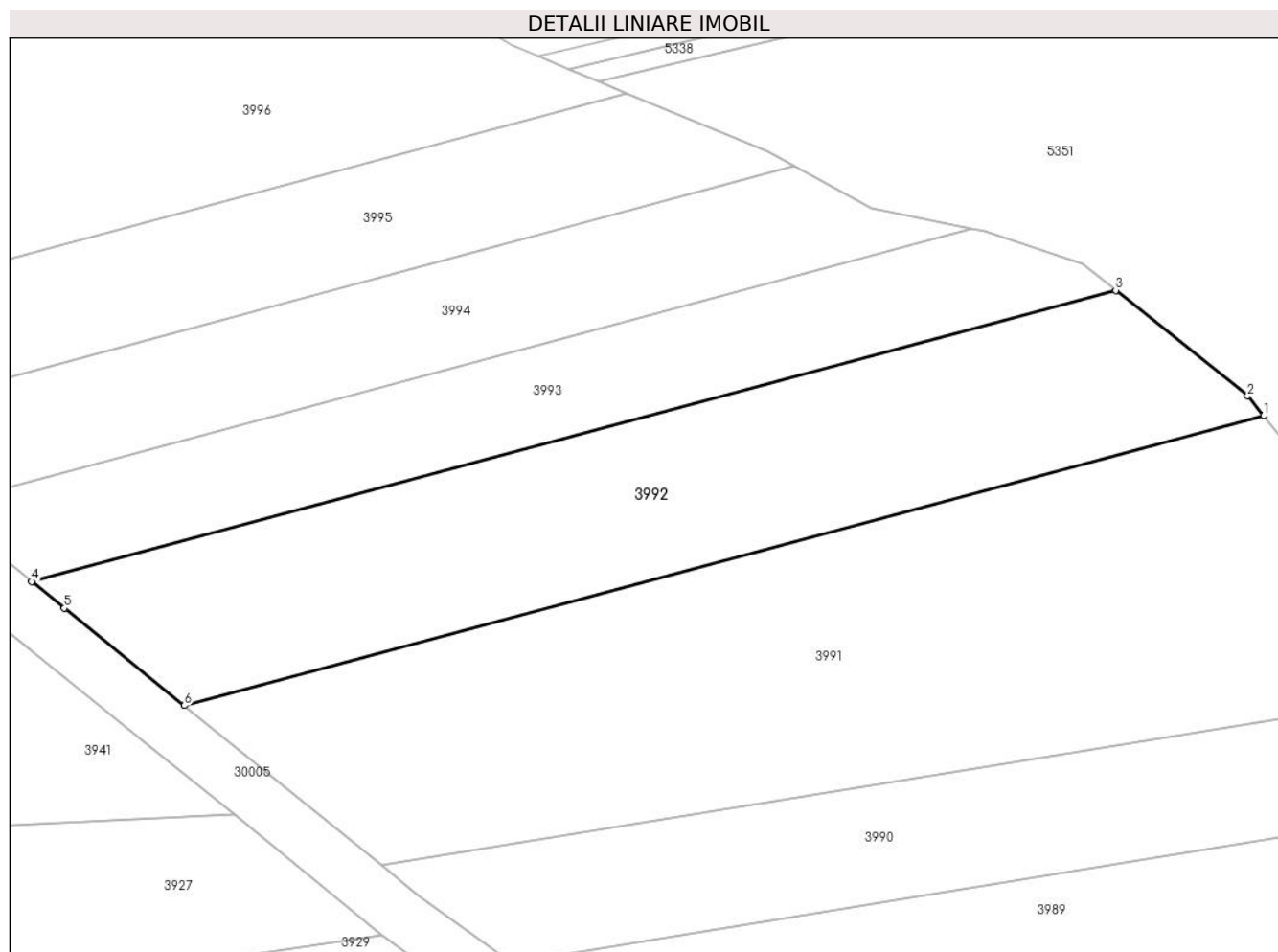
Inscrieri privind dezmembramintele dreptului de proprietate, drepturi reale de garanție și sarcini	Referințe
NU SUNT	

Anexa Nr. 1 La Partea I

Teren

Nr cadastral	Suprafața (mp)*	Observații / Referințe
	1.000	

* Suprafața este determinată în planul de proiecție Stereo 70.



Date referitoare la teren

Crt	Categorie folosință	Intravilan	Suprafața (mp)	Tarla	Parcelă	Nr. topo	Observații / Referințe
1	livada	NU	1.000	5	461/4	-	

Lungime Segmente

1) Valorile lungimilor segmentelor sunt obținute din proiecție în plan.

Punct început	X / Y	Punct sfârșit	X / Y	Lungime segment (** (m)
1	577.715,626 391.459,408	2	577.714,43 391.460,897	1.91
2	577.714,43 391.460,897	3	577.704,57 391.468,776	12.621
3	577.704,57 391.468,776	4	577.623,532 391.447,025	83.906
4	577.623,532 391.447,025	5	577.625,981 391.445,039	3.153
5	577.625,981 391.445,039	6	577.634,955 391.437,755	11.558

Punct început	X / Y	Punct sfârșit	X / Y	Lungime segment (** (m)
6	577.634,955 391.437,755	1	577.715,626 391.459,408	83.526

** Lungimile segmentelor sunt determinate în planul de proiecție Stereo 70 și sunt rotunjite la 1 milimetru.

*** Distanța dintre puncte este formată din segmente cumulate ce sunt mai mici decât valoarea 1 milimetru.

**DATE DESPRE IMOBILUL NR. 3993**

Oficiul de Cadastru și Publicitate Imobiliară PRAHOVA
Biroul de Cadastru și Publicitate Imobiliară Ploiești

A. Partea I. Descrierea imobilului

TEREN Extravilan

Adresa: Jud. Prahova

Nr. Crt	Nr cadastral Nr. topografic	Suprafața* (mp)	Observații / Referințe
A1		600	Sector cadastral:23 Teren neimprejmut;

B. Partea II. Proprietari și acte

Inscrieri privitoare la dreptul de proprietate și alte drepturi reale		Referințe
/		
Act Administrativ nr. 31796, din 09/06/1995 emis de CJSDPAT PRAHOVA;		
B1	Intabulare, drept de PROPRIETATE, dobandit prin Reconstituire, cota actuala 1/1, cota initiala 1/1	A1
	1) VĂDANA ȘTEFANA 2) RADU P CONSTANȚA 3) TACU A ELENA 4) PETRE P GHEORGHE 5) AVRAM MARIA 6) PETRE P NICOLAE	

C. Partea III. SARCINI .

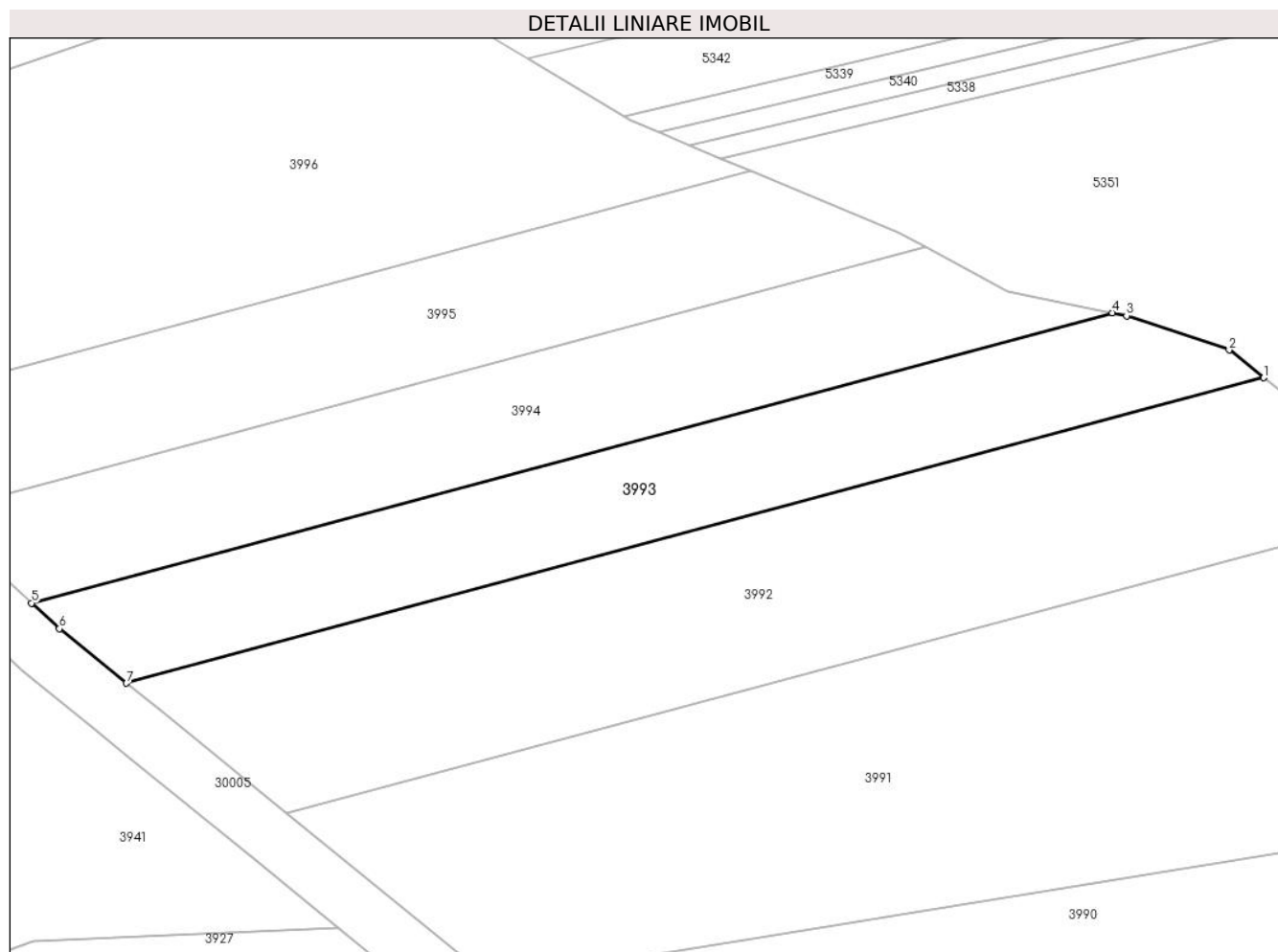
Inscrieri privind dezmembramintele dreptului de proprietate, drepturi reale de garanție și sarcini	Referințe
NU SUNT	

Anexa Nr. 1 La Partea I

Teren

Nr cadastral	Suprafața (mp)*	Observații / Referințe
	600	

* Suprafața este determinată în planul de proiecție Stereo 70.



Date referitoare la teren

Crt	Categorie folosință	Intravilan	Suprafața (mp)	Tarla	Parcelă	Nr. topo	Observații / Referințe
1	livada	NU	600	5	461/3	-	

Lungime Segmente

1) Valorile lungimilor segmentelor sunt obținute din proiecție în plan.

Punct început	X / Y	Punct sfârșit	X / Y	Lungime segment (** (m)
1	577.704,57 391.468,776	2	577.702,101 391.470,749	3.16
2	577.702,101 391.470,749	3	577.694,796 391.473,188	7.701
3	577.694,796 391.473,188	4	577.693,78 391.473,397	1.037
4	577.693,78 391.473,397	5	577.616,767 391.452,726	79.739
5	577.616,767 391.452,726	6	577.618,75 391.450,904	2.693

Punct început	X / Y	Punct sfârșit	X / Y	Lungime segment (** (m)
6	577.618,75 391.450,904	7	577.623,532 391.447,025	6.157
7	577.623,532 391.447,025	1	577.704,57 391.468,776	83.906

** Lungimile segmentelor sunt determinate în planul de proiecție Stereo 70 și sunt rotunjite la 1 milimetru.

*** Distanța dintre puncte este formată din segmente cumulate ce sunt mai mici decât valoarea 1 milimetru.

**DATE DESPRE IMOBILUL NR. 3994**

Oficiul de Cadastru și Publicitate Imobiliară PRAHOVA
Biroul de Cadastru și Publicitate Imobiliară Ploiești

A. Partea I. Descrierea imobilului

TEREN Extravilan

Adresa: Jud. Prahova

Nr. Crt	Nr cadastral Nr. topografic	Suprafața* (mp)	Observații / Referințe
A1		600	Sector cadastral:23 Teren neimprejmuit;

B. Partea II. Proprietari și acte

Inscrieri privitoare la dreptul de proprietate și alte drepturi reale	Referințe
/	
Act Administrativ nr. 35103, din 24/02/1995 emis de CJSDPAT PRAHOVA;	
B1	A1
Intabulare, drept de PROPRIETATE, dobandit prin Reconstituire, cota actuala 1/1, cota initiala 1/1	
1) ENESCU VASILE ILIE	

C. Partea III. SARCINI .

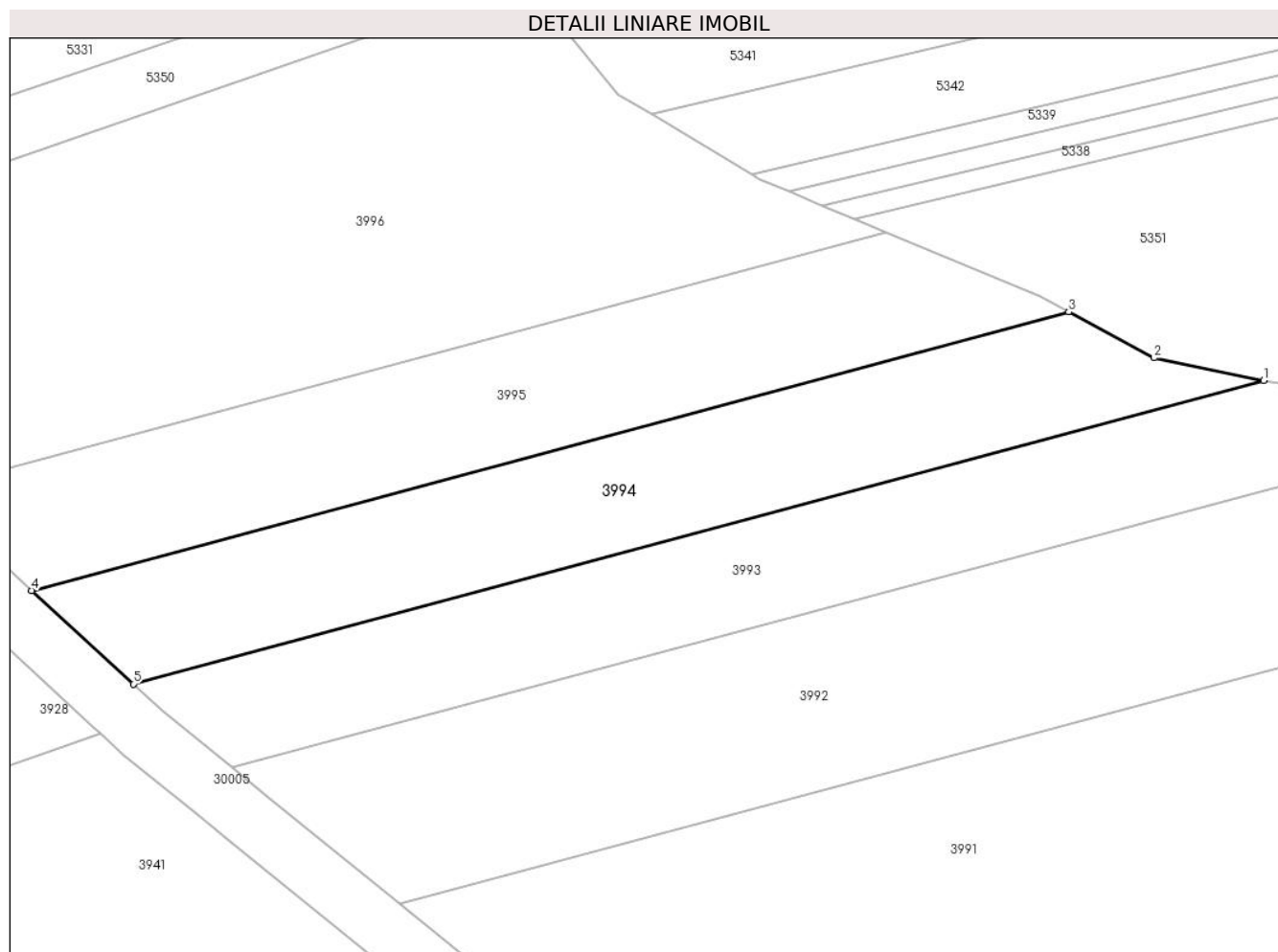
Inscrieri privind dezmembramintele dreptului de proprietate, drepturi reale de garanție și sarcini	Referințe
NU SUNT	

Anexa Nr. 1 La Partea I

Teren

Nr cadastral	Suprafața (mp)*	Observații / Referințe
	600	

* Suprafața este determinată în planul de proiecție Stereo 70.



Date referitoare la teren

Crt	Categorie folosință	Intravilan	Suprafața (mp)	Tarla	Parcelă	Nr. topo	Observații / Referințe
1	livada	NU	600	5	461/2	-	

Lungime Segmente

1) Valorile lungimilor segmentelor sunt obținute din proiecție în plan.

Punct început	X / Y	Punct sfârșit	X / Y	Lungime segment (** (m)
1	577.693,78 391.473,397	2	577.686,298 391.474,938	7.639
2	577.686,298 391.474,938	3	577.680,496 391.478,056	6.587
3	577.680,496 391.478,056	4	577.609,841 391.459,091	73.156
4	577.609,841 391.459,091	5	577.616,767 391.452,726	9.407
5	577.616,767 391.452,726	1	577.693,78 391.473,397	79.739

**** Lungimile segmentelor sunt determinate în planul de proiecție Stereo 70 și sunt rotunjite la 1 milimetru.**

***** Distanța dintre puncte este formată din segmente cumulate ce sunt mai mici decât valoarea 1 milimetru.**

**DATE DESPRE IMOBILUL NR. 3995**

Oficiul de Cadastru și Publicitate Imobiliară PRAHOVA
Biroul de Cadastru și Publicitate Imobiliară Ploiești

A. Partea I. Descrierea imobilului

TEREN Extravilan

Adresa: Jud. Prahova

Nr. Crt	Nr cadastral Nr. topografic	Suprafața* (mp)	Observații / Referințe
A1		600	Sector cadastral:23 Teren neimprejmuit;

B. Partea II. Proprietari și acte

Inscrieri privitoare la dreptul de proprietate și alte drepturi reale	Referințe
/	
Act Administrativ nr. 31795, din 09/06/1995 emis de CJSDPAT PRAHOVA;	
B1	A1
Intabulare, drept de PROPRIETATE, dobandit prin Reconstituire, cota actuala 1/1, cota initiala 1/1	
1) RADU GHE PETRE DEFUNCT:Da	

C. Partea III. SARCINI .

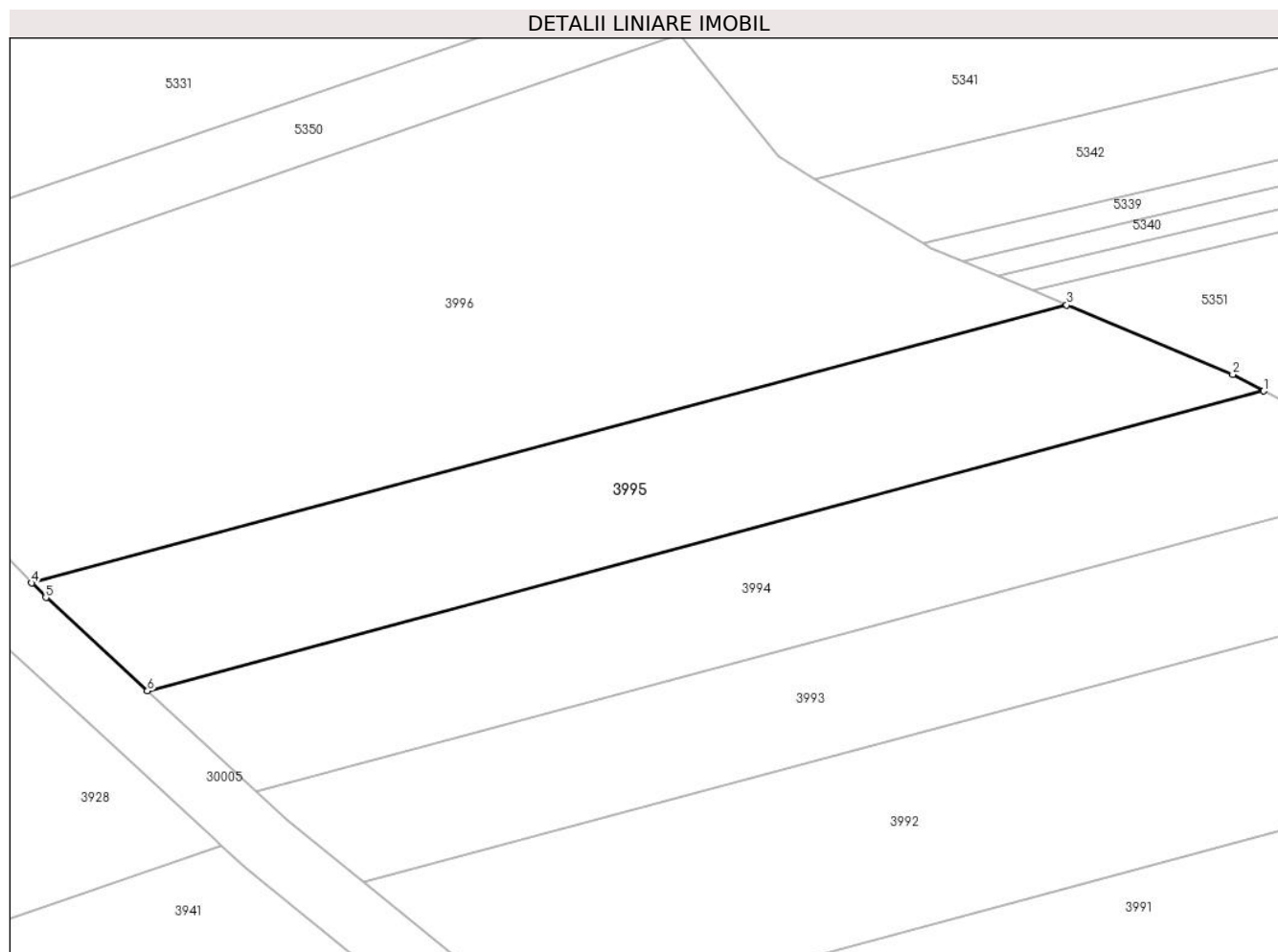
Inscrieri privind dezmembramintele dreptului de proprietate, drepturi reale de garanție și sarcini	Referințe
NU SUNT	

Anexa Nr. 1 La Partea I

Teren

Nr cadastral	Suprafața (mp)*	Observații / Referințe
	600	

* Suprafața este determinată în planul de proiecție Stereo 70.



Date referitoare la teren

Crt	Categorie folosință	Intra vilan	Suprafața (mp)	Tarla	Parcelă	Nr. topo	Observații / Referințe
1	livada	NU	600	5	461/1	-	

Lungime Segmente

1) Valorile lungimilor segmentelor sunt obținute din proiecție în plan.

Punct început	X / Y	Punct sfârșit	X / Y	Lungime segment (** (m)
1	577.680,496 391.478,056	2	577.678,543 391.479,105	2.217
2	577.678,543 391.479,105	3	577.668,031 391.483,5	11.394
3	577.668,031 391.483,5	4	577.602,515 391.465,915	67.835
4	577.602,515 391.465,915	5	577.603,413 391.464,998	1.283
5	577.603,413 391.464,998	6	577.609,841 391.459,091	8.73

Punct început	X / Y	Punct sfârșit	X / Y	Lungime segment (** (m)
6	577.609,841 391.459,091	1	577.680,496 391.478,056	73.156

** Lungimile segmentelor sunt determinate în planul de proiecție Stereo 70 și sunt rotunjite la 1 milimetru.

*** Distanța dintre puncte este formată din segmente cumulate ce sunt mai mici decât valoarea 1 milimetru.

**DATE DESPRE IMOBILUL NR. 3996**

Oficiul de Cadastru și Publicitate Imobiliară PRAHOVA
Biroul de Cadastru și Publicitate Imobiliară Ploiești

A. Partea I. Descrierea imobilului

TEREN Extravilan

Adresa: Jud. Prahova

Nr. Crt	Nr cadastral Nr. topografic	Suprafața* (mp)	Observații / Referințe
A1		1.300	Sector cadastral:23 Teren neimprejmit;

B. Partea II. Proprietari și acte

Inscrieri privitoare la dreptul de proprietate și alte drepturi reale		Referințe
/		
Act Administrativ nr. 46242, din 02/10/1995 emis de CJSDPAT PRAHOVA;		
B1	Intabulare, drept de PROPRIETATE, dobandit prin Reconstituire, cota actuala 1/1, cota initiala 1/1	A1
	1) MARIA D MARIA 2) DRAGOMIR ION 3) GÎRBĂCEANU NIȚĂ 4) IORGU VASILICA 5) DINESCU PANAIT 6) DINESCU GHEORGHE	

C. Partea III. SARCINI .

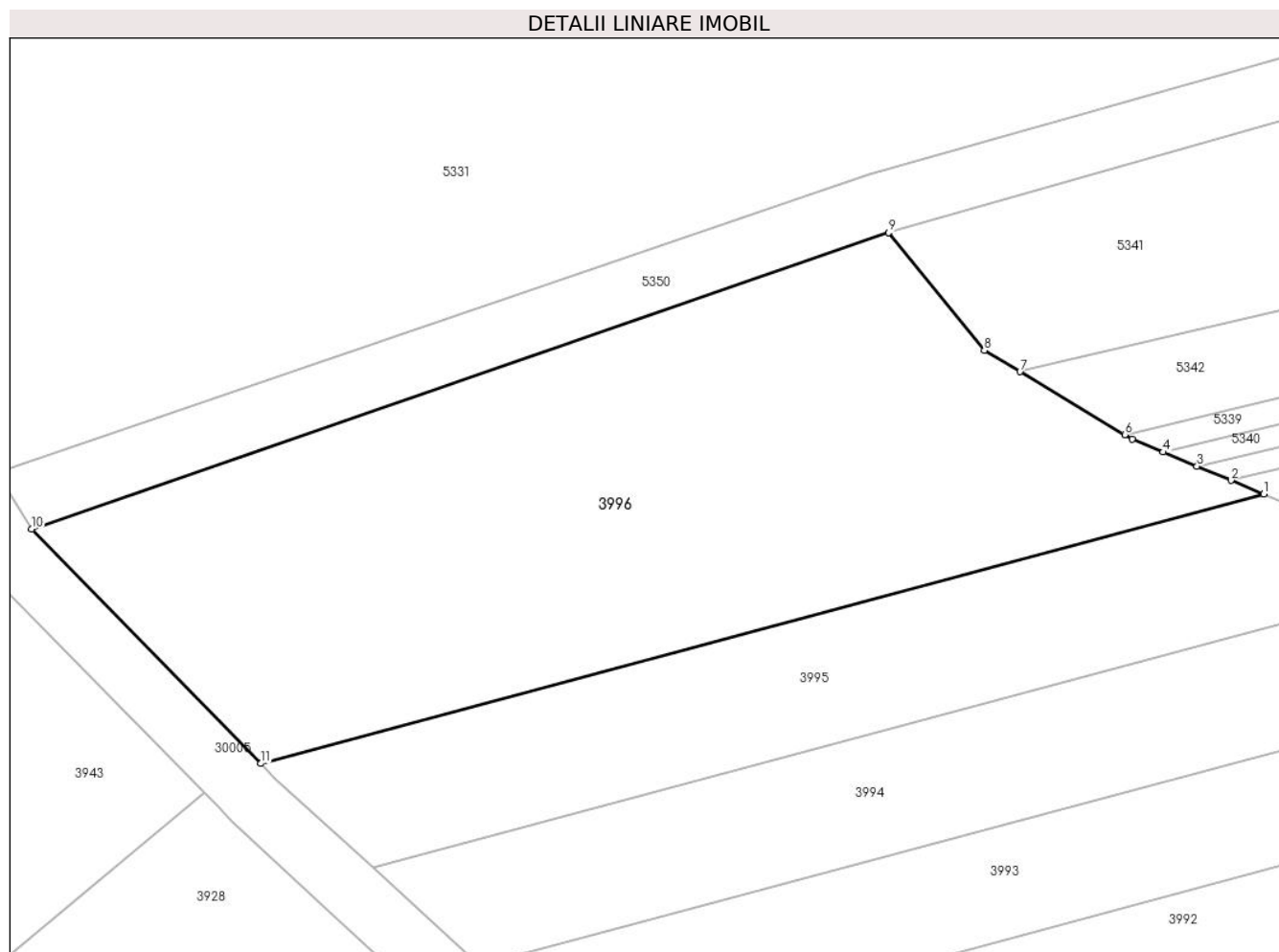
Inscrieri privind dezmembramintele dreptului de proprietate, drepturi reale de garanție și sarcini	Referințe
NU SUNT	

Anexa Nr. 1 La Partea I

Teren

Nr cadastral	Suprafața (mp)*	Observații / Referințe
	1.300	

* Suprafața este determinată în planul de proiecție Stereo 70.



Date referitoare la teren

Crt	Categorie folosință	Intra vilan	Suprafața (mp)	Tarla	Parcelă	Nr. topo	Observații / Referințe
1	livada	NU	1.300	5	461	-	

Lungime Segmente

1) Valorile lungimilor segmentelor sunt obținute din proiecție în plan.

Punct început	X / Y	Punct sfârșit	X / Y	Lungime segment (** (m)
1	577.668,031 391.483,5	2	577.665,895 391.484,394	2.316
2	577.665,895 391.484,394	3	577.663,673 391.485,323	2.408
3	577.663,673 391.485,323	4	577.661,46 391.486,248	2.399
4	577.661,46 391.486,248	5	577.659,434 391.487,095	2.196
5	577.659,434 391.487,095	6	577.658,951 391.487,385	0.563

Punct început	X / Y	Punct sfârșit	X / Y	Lungime segment (** (m)
6	577.658,951 391.487,385	7	577.652,104 391.491,491	7.984
7	577.652,104 391.491,491	8	577.649,782 391.492,884	2.708
8	577.649,782 391.492,884	9	577.643,538 391.500,583	9.913
9	577.643,538 391.500,583	10	577.587,531 391.481,214	59.262
10	577.587,531 391.481,214	11	577.602,515 391.465,915	21.414
11	577.602,515 391.465,915	1	577.668,031 391.483,5	67.835

** Lungimile segmentelor sunt determinate în planul de proiecție Stereo 70 și sunt rotunjite la 1 milimetru.

*** Distanța dintre puncte este formată din segmente cumulate ce sunt mai mici decât valoarea 1 milimetru.

**DATE DESPRE IMOBILUL NR. 3997**

Oficiul de Cadastru și Publicitate Imobiliară PRAHOVA
Biroul de Cadastru și Publicitate Imobiliară Ploiești

A. Partea I. Descrierea imobilului

TEREN Extravilan

Adresa: Jud. Prahova

Nr. Crt	Nr cadastral Nr. topografic	Suprafața* (mp)	Observații / Referințe
A1		431	Sector cadastral:22 Teren neimprijmit;

B. Partea II. Proprietari și acte

Inscrieri privitoare la dreptul de proprietate și alte drepturi reale		Referințe
/		
Act Normativ nr. 7, din 13/03/1996 emis de PARLAMENTUL ROMANIEI;		
B1	Inscrierea posesiei, drept de PROPRIETATE, dobandit prin Lege, cota actuala 1/1, cota initiala 1/1 1) NEIDENTIFICAT NEIDENTIFICAT	A1
Act Normativ nr. 7, din 13/03/1996 emis de PARLAMENTUL ROMANIEI (art.13 alin.14);		
B2	Se noteaza mentiunea de proprietar neidentificat, rezerva comisiei locale de fond funciar.	A1

C. Partea III. SARCINI .

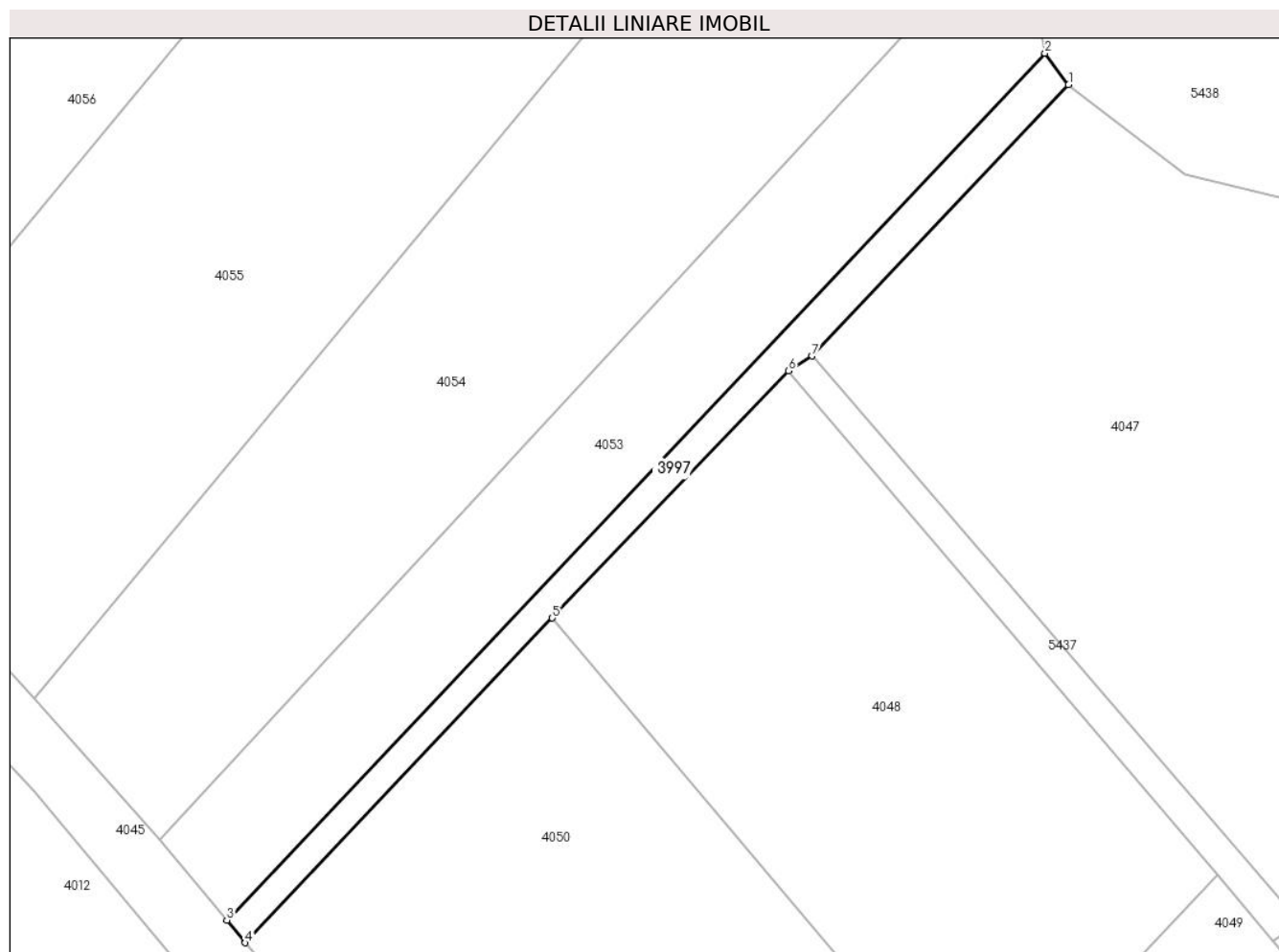
Inscrieri privind dezmembramintele dreptului de proprietate, drepturi reale de garanție și sarcini	Referințe
NU SUNT	

Anexa Nr. 1 La Partea I

Teren

Nr cadastral	Suprafața (mp)*	Observații / Referințe
	431	

* Suprafața este determinată în planul de proiecție Stereo 70.



Date referitoare la teren

Crt	Categorie folosință	Intra vilan	Suprafața (mp)	Tarla	Parcelă	Nr. topo	Observații / Referințe
1	drum	NU	431	3	397/6	-	

Lungime Segmente

1) Valorile lungimilor segmentelor sunt obținute din proiecție în plan.

Punct început	X / Y	Punct sfârșit	X / Y	Lungime segment (** (m)
1	577.245,674 391.434,209	2	577.243,187 391.437,516	4.138
2	577.243,187 391.437,516	3	577.157,072 391.346,335	125.418
3	577.157,072 391.346,335	4	577.159,029 391.343,959	3.078
4	577.159,029 391.343,959	5	577.191,326 391.378,104	47.0
5	577.191,326 391.378,104	6	577.216,221 391.404,109	36.0

Punct început	X / Y	Punct sfârșit	X / Y	Lungime segment (** (m)
6	577.216,221 391.404,109	7	577.218,692 391.405,676	2.926
7	577.218,692 391.405,676	1	577.245,674 391.434,209	39.27

** Lungimile segmentelor sunt determinate în planul de proiecție Stereo 70 și sunt rotunjite la 1 milimetru.

*** Distanța dintre puncte este formată din segmente cumulate ce sunt mai mici decât valoarea 1 milimetru.

**DATE DESPRE IMOBILUL NR. 3998**

Oficiul de Cadastru și Publicitate Imobiliară PRAHOVA
Biroul de Cadastru și Publicitate Imobiliară Ploiești

A. Partea I. Descrierea imobilului

TEREN Extravilan

Adresa: Jud. Prahova

Nr. Crt	Nr cadastral Nr. topografic	Suprafața* (mp)	Observații / Referințe
A1		11.815	Sector cadastral:22 Teren neimprijmit;

B. Partea II. Proprietari și acte

Inscrieri privitoare la dreptul de proprietate și alte drepturi reale		Referințe
/		
Act Normativ nr. 7, din 13/03/1996 emis de PARLAMENTUL ROMANIEI;		
B1	Inscrierea posesiei, drept de PROPRIETATE, dobandit prin Lege, cota actuala 1/1, cota initiala 1/1 1) NEIDENTIFICAT NEIDENTIFICAT	A1
Act Normativ nr. 7, din 13/03/1996 emis de PARLAMENTUL ROMANIEI (art.13 alin.14);		
B2	Se noteaza mentiunea de proprietar neidentificat, rezerva comisiei locale de fond funciar.	A1

C. Partea III. SARCINI .

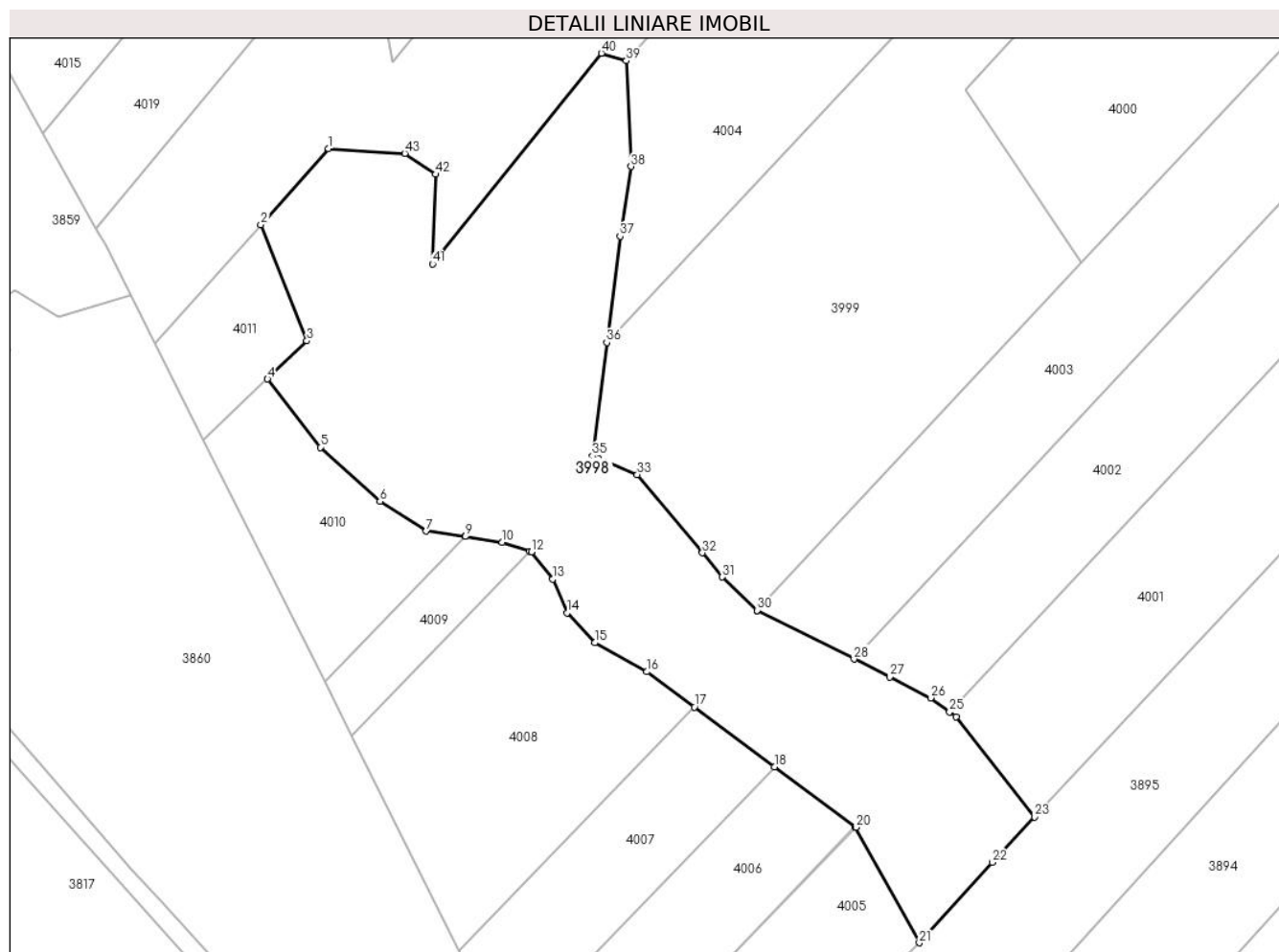
Inscrieri privind dezmembramintele dreptului de proprietate, drepturi reale de garanție și sarcini	Referințe
NU SUNT	

Anexa Nr. 1 La Partea I

Teren

Nr cadastral	Suprafața (mp)*	Observații / Referințe
	11.815	

* Suprafața este determinată în planul de proiecție Stereo 70.



Date referitoare la teren

Crt	Categorie folosință	Intravilan	Suprafața (mp)	Tarla	Parcelă	Nr. topo	Observații / Referințe
1	pasune	NU	11.815	3	404/23	-	

Lungime Segmente

1) Valorile lungimilor segmentelor sunt obținute din proiecție în plan.

Punct început	X / Y	Punct sfârșit	X / Y	Lungime segment
1	576.979,933 391.191,262	2	576.963,149 391.172,461	25.203
4	576.964,81 391.134,235	5	576.977,86 391.117,331	21.355
7	577.004,149 391.096,562	8	577.013,792 391.095,217	9.736
10	577.022,963 391.093,796	11	577.029,747 391.091,597	7.131
13	577.035,447 391.084,725	14	577.039,026 391.076,368	9.091
16	577.058,787 391.061,764	17	577.070,533 391.053,02	14.643
2	576.963,149 391.172,461	3	576.974,547 391.143,685	30.951
5	576.977,86 391.117,331	6	576.992,651 391.103,928	19.96
8	577.013,792 391.095,217	9	577.013,839 391.095,211	0.047
11	577.029,747 391.091,597	12	577.030,209 391.091,447	0.486
14	577.039,026 391.076,368	15	577.045,852 391.068,952	10.079
17	577.070,533 391.053,02	18	577.090,362 391.038,258	24.721
3	576.974,547 391.143,685	4	576.964,81 391.134,235	13.569
6	576.992,651 391.103,928	7	577.004,149 391.096,562	13.655
9	577.013,839 391.095,211	10	577.022,963 391.093,796	9.233
12	577.030,209 391.091,447	13	577.035,447 391.084,725	8.522
15	577.045,852 391.068,952	16	577.058,787 391.061,764	14.798
18	577.090,362 391.038,258	19	577.110,339 391.023,386	24.905

Punct început	X / Y	Punct sfârșit	X / Y	Lungime segment	Punct început	X / Y	Punct sfârșit	X / Y	Lungime segment	Punct început	X / Y	Punct sfârșit	X / Y	Lungime segment
19	577.110,339 391.023,386	20	577.110,557 391.023,224	0.272	20	577.110,557 391.023,224	21	577.126,273 390.994,667	32.596	21	577.126,273 390.994,667	22	577.144,352 391.014,577	26.893
22	577.144,352 391.014,577	23	577.154,818 391.025,774	15.327	23	577.154,818 391.025,774	24	577.135,352 391.050,657	31.593	24	577.135,352 391.050,657	25	577.133,756 391.051,836	1.984
25	577.133,756 391.051,836	26	577.129,068 391.055,301	5.83	26	577.129,068 391.055,301	27	577.118,975 391.060,442	11.327	27	577.118,975 391.060,442	28	577.110,093 391.064,895	9.936
28	577.110,093 391.064,895	29	577.086,165 391.076,89	26.766	29	577.086,165 391.076,89	30	577.086,079 391.076,973	0.12	30	577.086,079 391.076,973	31	577.077,506 391.085,22	11.896
31	577.077,506 391.085,22	32	577.072,543 391.091,219	7.786	32	577.072,543 391.091,219	33	577.056,405 391.110,562	25.191	33	577.056,405 391.110,562	34	577.046,847 391.114,638	10.391
34	577.046,847 391.114,638	35	577.045,288 391.115,16	1.644	35	577.045,288 391.115,16	36	577.048,85 391.143,29	28.355	36	577.048,85 391.143,29	37	577.052,174 391.169,549	26.469
37	577.052,174 391.169,549	38	577.054,872 391.186,839	17.499	38	577.054,872 391.186,839	39	577.053,733 391.213,0	26.186	39	577.053,733 391.213,0	40	577.047,501 391.214,886	6.511
40	577.047,501 391.214,886	41	577.005,715 391.162,725	66.834	41	577.005,715 391.162,725	42	577.006,485 391.184,924	22.212	42	577.006,485 391.184,924	43	576.998,811 391.190,064	9.236
43	576.998,811 391.190,064	1	576.979,933 391.191,262	18.916										

** Lungimile segmentelor sunt determinate în planul de proiecție Stereo 70 și sunt rotunjite la 1 milimetru.

*** Distanța dintre puncte este formată din segmente cumulate ce sunt mai mici decât valoarea 1 milimetru.

**DATE DESPRE IMOBILUL NR. 3999**

Oficiul de Cadastru și Publicitate Imobiliară PRAHOVA
Biroul de Cadastru și Publicitate Imobiliară Ploiești

A. Partea I. Descrierea imobilului

TEREN Extravilan

Adresa: Jud. Prahova, T 3 ; L 404/14

Nr. Crt	Nr cadastral Nr. topografic	Suprafața* (mp)	Observații / Referințe
A1	31805	11.000	Sector cadastral:22 Teren neimprejmut;

B. Partea II. Proprietari și acte

Inscrieri privitoare la dreptul de proprietate și alte drepturi reale	Referințe
129939 / 12/10/2022	
Act Administrativ nr. 52654, din 16/04/1996 emis de COMISIA JUDETEANA PRAHOVA (act notarial nr 79 din 04.08.2016, emis de NP POPESCU VIORICA;act notarial nr 78 din 04.08.2016, emis de NP POPESCU VIORICA; act notarial nr 121 din 09.04.2002, emis de NP POPESCU VIORICA;act notarial nr 103 din 07.07.2016, emis de NP IONITA ARISTITA ADINA;act notarial nr 36 din 28.04.2016, emis de NP MOANTA GEORGETA;act notarial nr 86 din 19.10.2017, emis de NP POEANA ALEXANDRU RAZVAN IONUT;act notarial nr 121 din 26.04.2016, emis de NP SANDU AURELIAN VIOREL;act notarial nr 4235 din 14.09.2022, emis de NP IONITA ARISTITA ADINA;act notarial nr 118 din 16.06.2016, emis de NP TUDOSE MARIA;act notarial nr 07 din 30.01.2008, emis de NP LASLO CRISTINA CARMEN;act notarial nr 4777 din 10.10.2022, emis de NP IONITA ARISTITA ADINA;act notarial nr 145 din 14.09.2006, emis de NP BARBU VIORICA;act notarial nr 316 din 27.09.2012, emis de NP SANDU AURELIAN VIOREL;act notarial nr 145 din 13.05.2016, emis de NP POPESCU VIORICA;act notarial nr 01 din 07.01.2009, emis de NP SANDU AURELIAN VIOREL;act notarial nr 07 din 18.01.2018, emis de NP IONESCU DIANA CRISTINA;act notarial nr 123 din 17.07.2020, emis de NP TONEATA MARIA;act notarial nr 2607 din 22.06.2022, emis de NP IONITA ARISTITA ADINA;act notarial nr 323 din 29.08.2006, emis de NP POPESCU VIORICA;act notarial nr 2608 din 22.06.2022, emis de NP IONITA ARISTITA ADINA;act notarial nr 39 din 09.08.2016, emis de NP DAN OLIVIU VASILICA;act notarial nr 124 din 28.04.2016, emis de NP POPESCU VIORICA;act notarial nr 122 din 09.04.2002, emis de NP POPESCU VIORICA;act notarial nr 104 din 08.06.2016, emis de NP POP MIHAELA CRISTINA;act notarial nr 127 din 28.04.2016, emis de NP SANDU AURELIAN VIOREL;act notarial nr 176 din 08.10.2020, emis de NP DRAGAN NICOLETA;act notarial nr 198 din 01.07.2016, emis de NP POPESCU VIORICA;act notarial nr 197 din 01.07.2016, emis de NP POPESCU VIORICA; act notarial nr 187 din 09.11.2017, emis de NP IONESCU DIANA CRISTINA;act notarial nr 213 din 03.08.2004, emis de NP TUDOSE MARIA;act notarial nr 2610 din 22.06.2022, emis de NP IONITA ARISTITA ADINA;act notarial nr 113 din 07.07.2020, emis de NP IONITA ARISTITA ADINA;act notarial nr 363 din 24.08.2004, emis de NP SANDU AURELIAN VIOREL;act notarial nr 2611 din 22.06.2022, emis de NP IONITA ARISTITA ADINA);	
B1	A1
Intabulare, drept de PROPRIETATE, dobandit prin Lege, cota actuala 146/160, cota initiala 1/1	
<ol style="list-style-type: none"> 1) NITESCU VASILICA 2) ARSENE NATALIA 3) PĂTRU MARIANA 4) DAINI ELENA 5) NICULAE FLORIAN 6) DUMITRAȘCU ELENA ALINA 7) NICULAE TĂNASE-DANIEL 8) NICULAE CONSTANTINA 9) ARMAȘU IRINA 10) NICULAE MARIA 11) PAVEL PETRE 12) RADU ELENA-VIORICA 13) IORGA CONSTANTIN 14) GIUCĂ DANIELA 15) ILIE MANUELA 16) GIUCĂ OVIDIU ALEXANDRU 17) GIUCĂ ELENA 18) GHEORGHIU ANGELICA 19) GIUCĂ LIVIU GABRIEL 20) COSTACHE VALERIA 21) STĂNESCU CRISTINEL FERNANDO 22) NEAGU MARIA 23) NICOLAE ION 24) IORDACHE DESPINA 	

Inscrieri privitoare la dreptul de proprietate și alte drepturi reale		Referințe
25) DRĂGAN ELENA 26) DUMITRESCU GEORGE NANDRU MIHAIL 27) COMNOIU RENATA 28) COMNOIU MIHAI-CIPRIAN 29) PĂTRU ALINA-ROXANA-LUMINIȚA 30) LUPU ALEXANDRA-CĂTĂLINA 31) LUPU ROXANA-MIHAELA 32) STĂNESCU CLAUDIA GEORGETA 33) STĂNESCU MARIA 34) STĂNESCU ILEANA-ISABELA 35) STĂNESCU NOMASEIA 36) ARSENE STELIANA 37) MAGDO SIMON		
Act Normativ nr. 17, din 07/03/2014 emis de PARLAMENTUL ROMANIEI;		
B2	Imobil aflat sub incidenta art.3,alin.(1) din Legea nr.17/2014	A1
154559 / 11/10/2023		
Act Notarial nr. 79, din 10/10/2023 emis de NP Cursaru Nicolae Radu;		
B3	Intabulare, drept de PROPRIETATE, dobandit prin Succesiune, cota actuala 1/80, cota initiala 1/80 1) ARMAȘU IRINA	A1
B4	Intabulare, drept de PROPRIETATE, dobandit prin Succesiune, cota actuala 1/80, cota initiala 1/80 1) ARMAȘU TUDOR	A1
53161 / 04/04/2024		
Act Notarial nr. 1122, din 03/04/2024 emis de NP Ionița Aristița Adina (Contract de vânzare);		
B5	Intabulare, drept de PROPRIETATE cumpărare, dobandit prin Conventie, cota actuala 1/20, cota initiala 1/20 1) S.C. AXELL CAPITAL ONE S.R.L., CIF:39131583	A1
70202 / 10/05/2024		
Act Administrativ nr. 129939, din 12/10/2022 emis de OCPI PRAHOVA;		
B6	se îndreaptă eroarea materială strecurată în cuprinsul prezentei cărți funciare și al încheierii nr.129939/2022 în sensul că s-a omis a se înscrie dreptul de proprietatea în favoarea numiților MAGDO SIMON și ALBU VALERIA	A1
B7	se îndreaptă eroarea materială strecurată în cuprinsul prezentei cărți funciare și al încheierii nr.129939/2022 în sensul că numele corect al coproprietății imobilului înscrisă sub B1.31 este PĂTRU ALINA-ROXANA-LUMINIȚA	A1
77723 / 24/05/2024		
Act Administrativ nr. 129939, din 12/10/2022 emis de OCPI PRAHOVA;		
B8	se respinge cererea de îndreptare eroare materială întrucât aceasta a fost soluționată prin încheierea nr. 70702/2024 ,	A1
96531 / 26/06/2024		
Act Notarial nr. 12, din 08/07/2024 emis de NP Moanta Georgeta (cm rectificat ; act notarial nr 83 din 20.06.2024, emis de NP Moanta Georgeta);		
B9	Intabulare, drept de PROPRIETATE, dobandit prin Succesiune, cota actuala 1/160, cota initiala 1/80 1) NICOLAIE OLGA	A1
B10	Intabulare, drept de PROPRIETATE, dobandit prin Succesiune, cota actuala 1/160, cota initiala 1/80 1) ALBU MARIAN	A1
104958 / 15/07/2024		
Act Administrativ nr. 96531, din 26/06/2024 emis de OCPI PRAHOVA;		
B11	se îndreaptă eroarea materială strecurată în cuprinsul prezentei cărți funciare și al încheierii nr. 96531/ 26.06.2024, în sensul că proprietarii tabulari NICOLAIE OLGA și ALBU MARIAN înscrisi sub B9, B10 dețin fiecare câte o cotă de 1/160 din imobil	A1

C. Partea III. SARCINI .

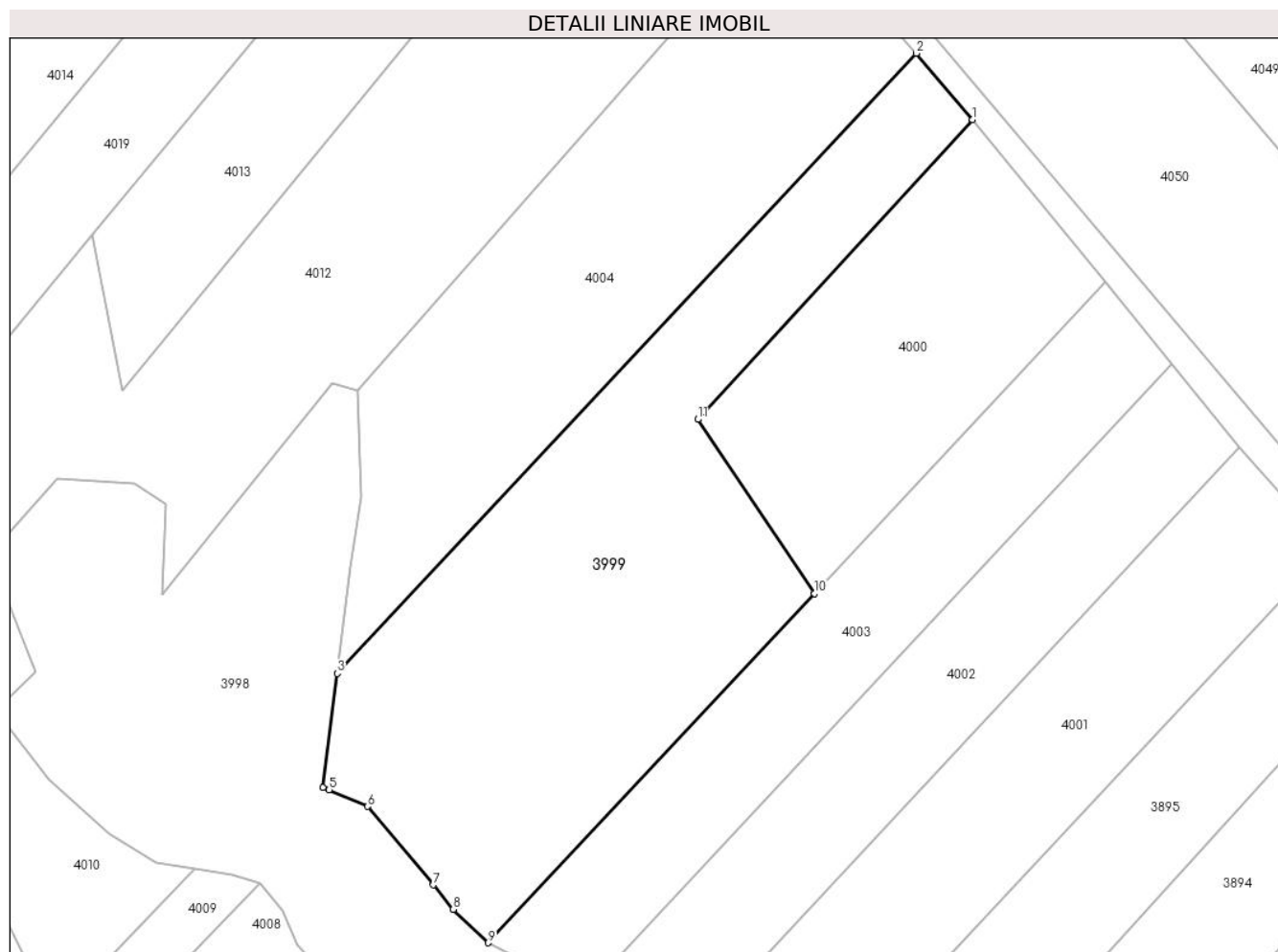
Inscrieri privind dezmembramentele dreptului de proprietate, drepturi reale de garanție și sarcini	Referințe
NU SUNT	

Anexa Nr. 1 La Partea I

Teren

Nr cadastral	Suprafața (mp)*	Observații / Referințe
31805	11.000	

* Suprafața este determinată în planul de proiecție Stereo 70.



Date referitoare la teren

Crt	Categorie folosință	Intra vilan	Suprafața (mp)	Tarla	Parcelă	Nr. topo	Observații / Referințe
1	livada	NU	11.000	3	404/14	-	

Lungime Segmente

1) Valorile lungimilor segmentelor sunt obținute din proiecție în plan.

Punct început	X / Y	Punct sfârșit	X / Y	Lungime segment (** (m)
1	577.205,453 391.279,677	2	577.191,62 391.296,041	21.427
2	577.191,62 391.296,041	3	577.048,85 391.143,29	209.084
3	577.048,85 391.143,29	4	577.045,288 391.115,16	28.355
4	577.045,288 391.115,16	5	577.046,847 391.114,638	1.644
5	577.046,847 391.114,638	6	577.056,405 391.110,562	10.391

Punct început	X / Y	Punct sfârșit	X / Y	Lungime segment (** (m)
6	577.056,405 391.110,562	7	577.072,543 391.091,219	25.191
7	577.072,543 391.091,219	8	577.077,506 391.085,22	7.786
8	577.077,506 391.085,22	9	577.086,079 391.076,973	11.896
9	577.086,079 391.076,973	10	577.166,467 391.162,98	117.726
10	577.166,467 391.162,98	11	577.137,713 391.205,877	51.642
11	577.137,713 391.205,877	1	577.205,453 391.279,677	100.176

** Lungimile segmentelor sunt determinate în planul de proiecție Stereo 70 și sunt rotunjite la 1 milimetru.

*** Distanța dintre puncte este formată din segmente cumulate ce sunt mai mici decât valoarea 1 milimetru.



DATE DESPRE IMOBILUL NR. 4000

Oficiul de Cadastru și Publicitate Imobiliară PRAHOVA
Biroul de Cadastru și Publicitate Imobiliară Ploiești

A. Partea I. Descrierea imobilului

TEREN Extravilan

Adresa: Jud. Prahova

Nr. Crt	Nr cadastral Nr. topografic	Suprafața* (mp)	Observații / Referințe
A1	32528	5.200	Sector cadastral:22 Teren neimprejmut;

B. Partea II. Proprietari și acte

Inscrieri privitoare la dreptul de proprietate și alte drepturi reale	Referințe	
811 / 05/01/2024		
Act Administrativ nr. 46272, din 29/11/1995 emis de COMISIA JUDEȚEANĂ PRAHOVA (act notarial nr 124 din 28.04.2016, emis de NP POPESCU VIORICA;act notarial nr 2608 din 22.06.2022, emis de NP IONIȚĂ ARISTIȚA ADINA;act notarial nr 104 din 08.06.2016, emis de NP POP MIHAELA CRISTINA;act notarial nr 123 din 22.07.2020, emis de NP POP MIHAELA CRISTINA;act notarial nr 74 din 19.02.2008, emis de NP POPESCU VIORICA;act notarial nr 2607 din 22.06.2022, emis de NP IONIȚĂ ARISTIȚA ADINA;act notarial nr 35 din 10.03.2022, emis de NP IONESCU DIANA CRISTINA;act notarial nr 145 din 13.05.2016, emis de NP POPESCU VIORICA;act notarial nr 2611 din 22.06.2022, emis de NP IONIȚĂ ARISTIȚA ADINA;act notarial nr 36 din 10.03.2022, emis de NP IONESCU DIANA CRISTINA);		
B4	Intabulare, drept de PROPRIETATE, dobandit prin Succesiune, cota actuala 1/32, cota initiala 1/32 1) PAVEL PETRE	A1
B12	Intabulare, drept de PROPRIETATE, dobandit prin Reconstituire, cota actuala 1/8, cota initiala 1/8 1) NICULAE MARIA	A1
B13	Intabulare, drept de PROPRIETATE, dobandit prin Lege, cota actuala 1/8, cota initiala 2/8 1) PROPRIETAR NEIDENTIFICAT, CIF:999999999999	A1
Act Normativ nr. 17, din 07/03/2014 emis de PARLAMENTUL ROMÂNIEI;		
B14	imobil aflat sub incidența art. 3 (alin.1) din Legea nr.17/2014	A1
72757 / 15/05/2024		
Act Notarial nr. 1483, din 13/05/2024 emis de NP Ioniță Aristița Adina;		
B15	Intabulare, drept de PROPRIETATEcumpărare, dobandit prin Conventie, cota actuala 1/8, cota initiala 1/8 1) S.C. AXELL CAPITAL ONE S.R.L., CIF:39131583	A1
77717 / 24/05/2024		
Act Notarial nr. 85, din 21/03/2006 emis de NP Sandu Aurelian Viorel;		
B18	Intabulare, drept de PROPRIETATE, dobandit prin Succesiune, cota actuala 1/16, cota initiala 1/16 1) NEAGU MARIA	A1
123494 / 20/08/2024		
Act Notarial nr. 236, din 17/11/2022 emis de NP Ioniță Aristița Adina (act notarial nr 44 din 14.08.2024, emis de NP Ioniță Aristița Adina);		
B20	Intabulare, drept de PROPRIETATE, dobandit prin Succesiune, cota actuala 1/32, cota initiala 1/32 1) PRESURĂ MAGDALENA	A1
B21	Intabulare, drept de PROPRIETATE, dobandit prin Succesiune, cota actuala 1/32, cota initiala 1/32 1) PETRE DANIELA	A1
Act Notarial nr. 2527, din 14/08/2024 emis de NP Ioniță Aristița Adina;		
B22	Intabulare, drept de PROPRIETATEcumpărare, dobandit prin Conventie, cota actuala 15/32, cota initiala 15/32 1) S.C. AXELL CAPITAL ONE S.R.L., CIF:39131583	A1

C. Partea III. SARCINI .

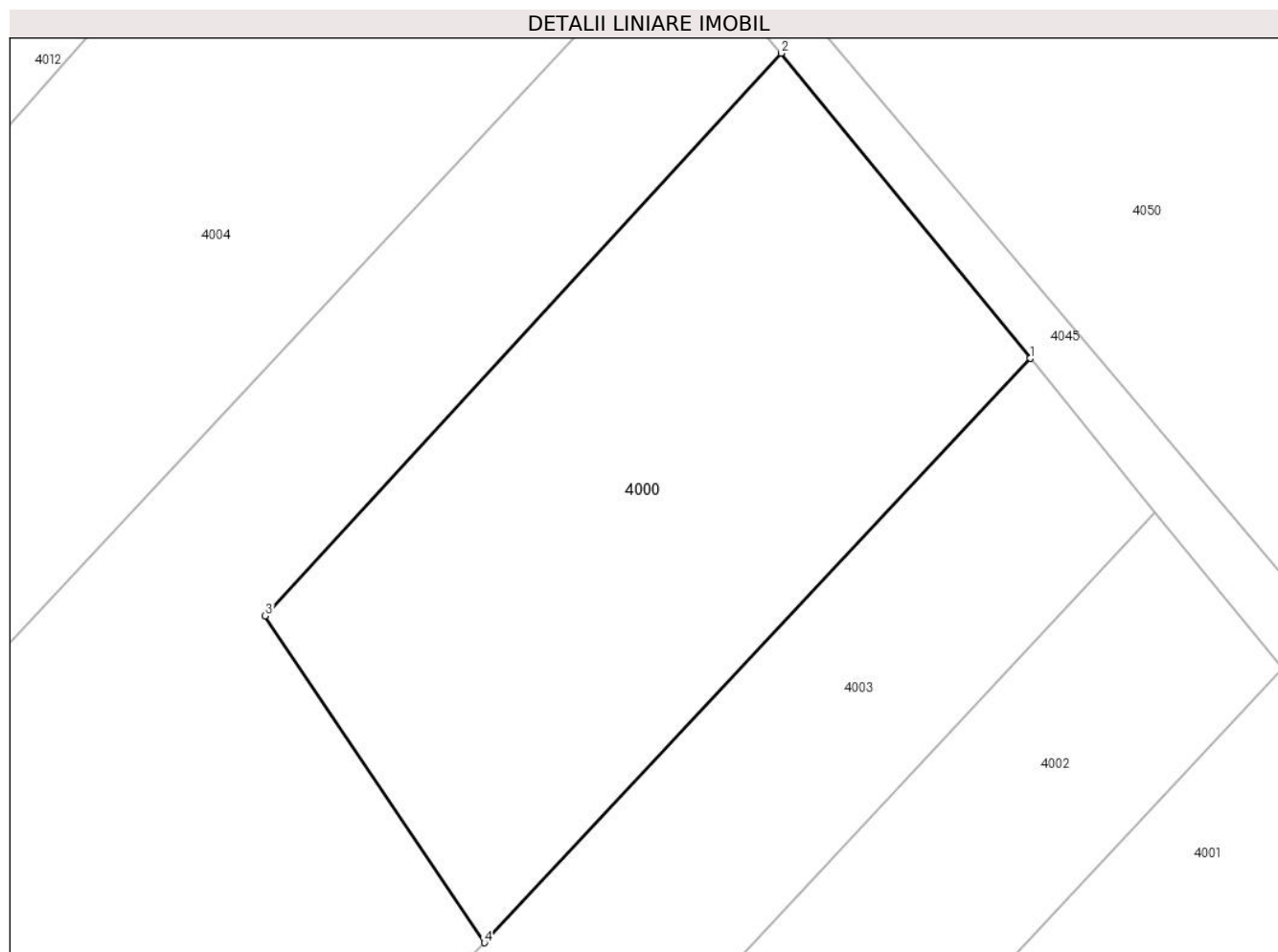
Inscrieri privind dezmembramintele dreptului de proprietate, drepturi reale de garanție și sarcini	Referințe
NU SUNT	

Anexa Nr. 1 La Partea I

Teren

Nr cadastral	Suprafața (mp)*	Observații / Referințe
32528	5.200	

* Suprafața este determinată în planul de proiecție Stereo 70.



Date referitoare la teren

Crt	Categorie folosință	Intra vilan	Suprafața (mp)	Tarla	Parcelă	Nr. topo	Observații / Referințe
1	livada	NU	5.200	3	404/15	-	

Lungime Segmente

1) Valorile lungimilor segmentelor sunt obținute din proiecție în plan.

Punct început	X / Y	Punct sfârșit	X / Y	Lungime segment (** (m)
1	577.238,11 391.239,632	2	577.205,453 391.279,677	51.673
2	577.205,453 391.279,677	3	577.137,713 391.205,877	100.176
3	577.137,713 391.205,877	4	577.166,467 391.162,98	51.642
4	577.166,467 391.162,98	1	577.238,11 391.239,632	104.92

** Lungimile segmentelor sunt determinate în planul de proiecție Stereo 70 și sunt rotunjite la 1 milimetru.

***** Distanţa dintre puncte este formată din segmente cumulate ce sunt mai mici decât valoarea 1 milimetru.**

**DATE DESPRE IMOBILUL NR. 4001**

Oficiul de Cadastru și Publicitate Imobiliară PRAHOVA
 Biroul de Cadastru și Publicitate Imobiliară Ploiești

A. Partea I. Descrierea imobilului

TEREN Extravilan

Nr. CF vechi:1494
 Nr. cadastral vechi:1796

Adresa: Jud. Prahova

Nr. Crt	Nr cadastral Nr. topografic	Suprafața* (mp)	Observații / Referințe
A1	26223	6.700	Sector cadastral:22 Teren neimprejmuit;

B. Partea II. Proprietari și acte

Inscrieri privitoare la dreptul de proprietate și alte drepturi reale		Referințe
26471 / 21/09/2005		
Act Notarial nr. 6912, din 20/09/2005 emis de BNP.SANDU AURELIAN VIOREL;		
B1	Intabulare, drept de PROPRIETATEpartaj, dobandit prin Conventie, cota actuala 1/1, cota initiala 1/1 1) NEAGU MARIA <i>OBSERVATII: (provenita din conversia CF 1494)</i>	A1

C. Partea III. SARCINI .

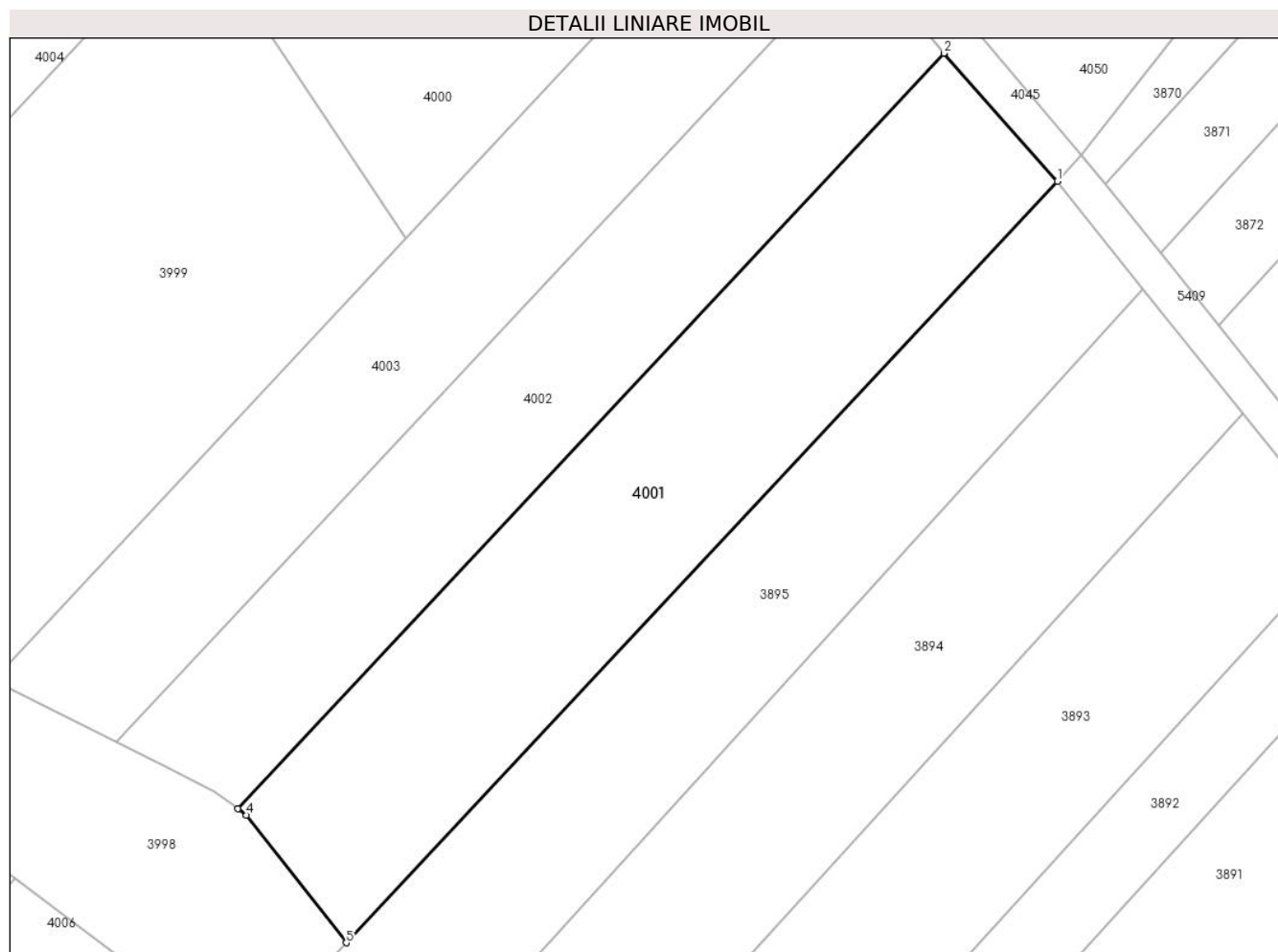
Inscrieri privind dezmembramintele dreptului de proprietate, drepturi reale de garanție și sarcini	Referințe
NU SUNT	

Anexa Nr. 1 La Partea I

Teren

Nr cadastral	Suprafața (mp)*	Observații / Referințe
26223	6.700	

* Suprafața este determinată în planul de proiecție Stereo 70.



Date referitoare la teren

Crt	Categorie folosință	Intra vilan	Suprafața (mp)	Tarla	Parcelă	Nr. topo	Observații / Referințe
1	livada	NU	6.700	3	404	-	

Lungime Segmente

1) Valorile lungimilor segmentelor sunt obținute din proiecție în plan.

Punct început	X / Y	Punct sfârșit	X / Y	Lungime segment (** (m)
1	577.293,379 391.174,016	2	577.271,278 391.198,972	33.336
2	577.271,278 391.198,972	3	577.133,756 391.051,836	201.398
3	577.133,756 391.051,836	4	577.135,352 391.050,657	1.984
4	577.135,352 391.050,657	5	577.154,818 391.025,774	31.593
5	577.154,818 391.025,774	1	577.293,379 391.174,016	202.916

**** Lungimile segmentelor sunt determinate în planul de proiecție Stereo 70 și sunt rotunjite la 1 milimetru.**

***** Distanța dintre puncte este formată din segmente cumulate ce sunt mai mici decât valoarea 1 milimetru.**

**DATE DESPRE IMOBILUL NR. 4002**

Oficiul de Cadastru și Publicitate Imobiliară PRAHOVA
Biroul de Cadastru și Publicitate Imobiliară Ploiești

A. Partea I. Descrierea imobilului

TEREN Extravilan

Nr. CF vechi:10960
Nr. cadastral vechi:13793

Adresa: Jud. Prahova, T 3 ; L 404/3

Nr. Crt	Nr cadastral Nr. topografic	Suprafața* (mp)	Observații / Referințe
A1	24647	5.400	Sector cadastral:22 Teren neimprejmuit;

B. Partea II. Proprietari și acte

Inscrieri privitoare la dreptul de proprietate și alte drepturi reale		Referințe
67585 / 28/08/2014		
Act Normativ nr. 17, din 07/03/2014 emis de Parlamentul Romaniei;		
B2	Imobil aflat sub incidenta art.3 alin.(1) din Legea 17/2014, dobandit prin Lege	A1
104139 / 13/11/2017		
Act Notarial nr. 187, din 09/11/2017 emis de NP Ionescu Diana Cristina;		
B3	Intabulare, drept de PROPRIETATE, dobandit prin Succesiune, cota actuala 3/6, cota initiala 3/6 1) DAINI ELENA	A1
B4	Intabulare, drept de PROPRIETATE, dobandit prin Succesiune, cota actuala 1/6, cota initiala 1/6 1) NICULAE FLORIAN	A1
B5	Intabulare, drept de PROPRIETATE, dobandit prin Succesiune, cota actuala 1/6, cota initiala 1/6 1) DUMITRASCU ELENA ALINA	A1
B6	Intabulare, drept de PROPRIETATE, dobandit prin Succesiune, cota actuala 1/6, cota initiala 1/6 1) NICULAE TĂNASE-DANIEL	A1
24547 / 23/02/2023		
Inscris Sub Semnatura Privata nr. 13, din 23/02/2023 emis de PFA HRUZA MIHAI ALEXANDRU;		
B7	se repositioneaza imobilul, conform documentatiei tehnice avizate	A1

C. Partea III. SARCINI .

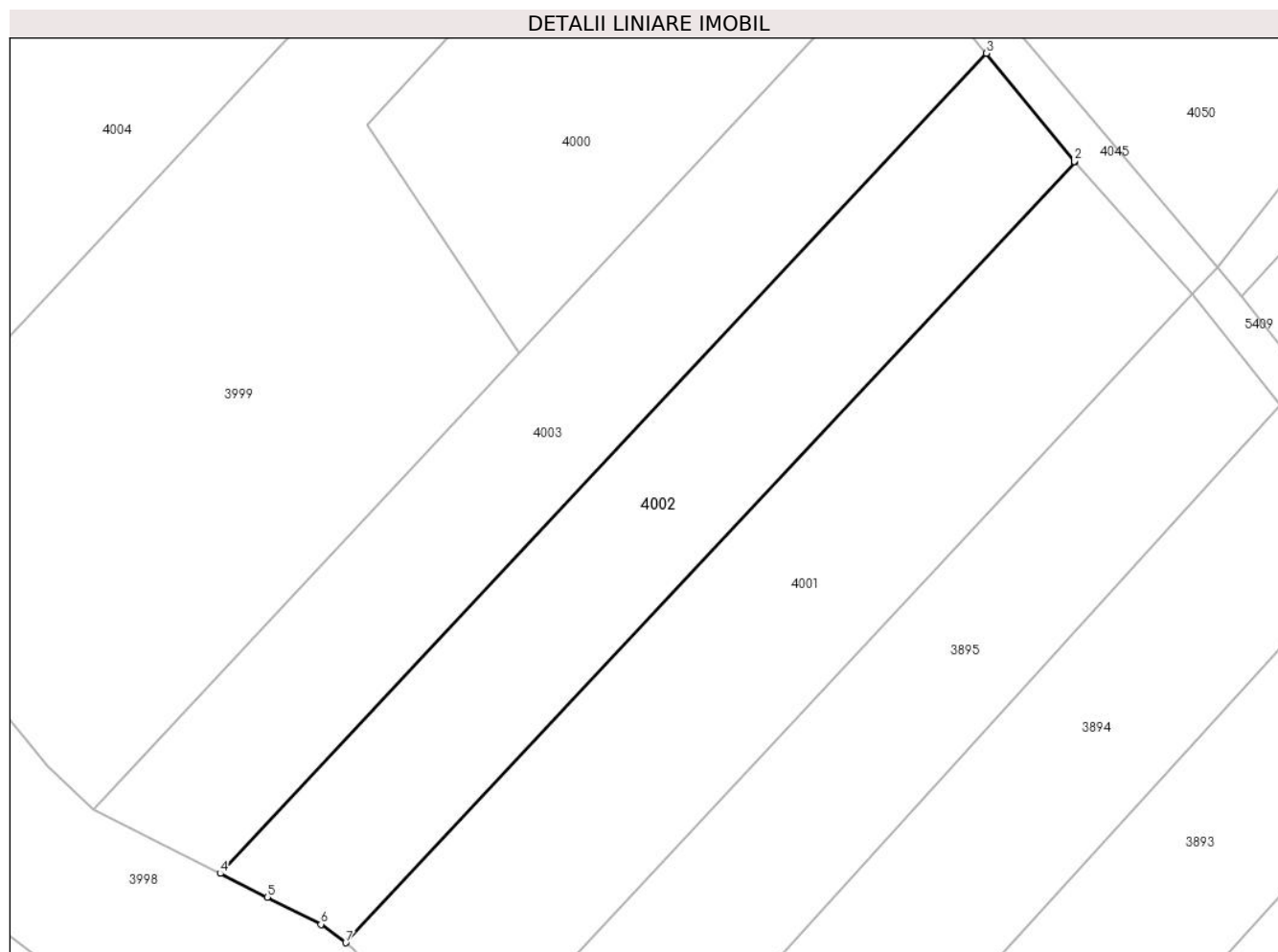
Inscrieri privind dezmembramintele dreptului de proprietate, drepturi reale de garanție și sarcini	Referințe
NU SUNT	

Anexa Nr. 1 La Partea I

Teren

Nr cadastral	Suprafața (mp)*	Observații / Referințe
24647	5.400	

* Suprafața este determinată în planul de proiecție Stereo 70.



Date referitoare la teren

Crt	Categorie folosință	Intra vilan	Suprafața (mp)	Tarla	Parcelă	Nr. topo	Observații / Referințe
1	livada	NU	5.400	3	404/3	-	

Lungime Segmente

1) Valorile lungimilor segmentelor sunt obținute din proiecție în plan.

Punct început	X / Y	Punct sfârșit	X / Y	Lungime segment (** (m)
1	577.271,278 391.198,972	2	577.271,169 391.199,095	0.164
2	577.271,169 391.199,095	3	577.254,56 391.219,461	26.28
3	577.254,56 391.219,461	4	577.110,093 391.064,895	211.569
4	577.110,093 391.064,895	5	577.118,975 391.060,442	9.936
5	577.118,975 391.060,442	6	577.129,068 391.055,301	11.327

Punct început	X / Y	Punct sfârșit	X / Y	Lungime segment (** (m)
6	577.129,068 391.055,301	7	577.133,756 391.051,836	5.83
7	577.133,756 391.051,836	1	577.271,278 391.198,972	201.398

** Lungimile segmentelor sunt determinate în planul de proiecție Stereo 70 și sunt rotunjite la 1 milimetru.

*** Distanța dintre puncte este formată din segmente cumulate ce sunt mai mici decât valoarea 1 milimetru.

**DATE DESPRE IMOBILUL NR. 4003**

Oficiul de Cadastru și Publicitate Imobiliară PRAHOVA
Biroul de Cadastru și Publicitate Imobiliară Ploiești

A. Partea I. Descrierea imobilului

TEREN Extravilan

Adresa: Jud. Prahova

Nr. Crt	Nr cadastral Nr. topografic	Suprafața* (mp)	Observații / Referințe
A1		5.600	Sector cadastral:22 Teren neimprejmuit;

B. Partea II. Proprietari și acte

Inscrieri privitoare la dreptul de proprietate și alte drepturi reale	Referințe
/	
Act Administrativ nr. 35127, din 24/02/1995 emis de CJSDPAT PRAHOVA;	
B1	A1
Intabulare, drept de PROPRIETATE, dobandit prin Reconstituire, cota actuala 1/1, cota initiala 1/1	
1) NICOLAE P NICOLAE	

C. Partea III. SARCINI .

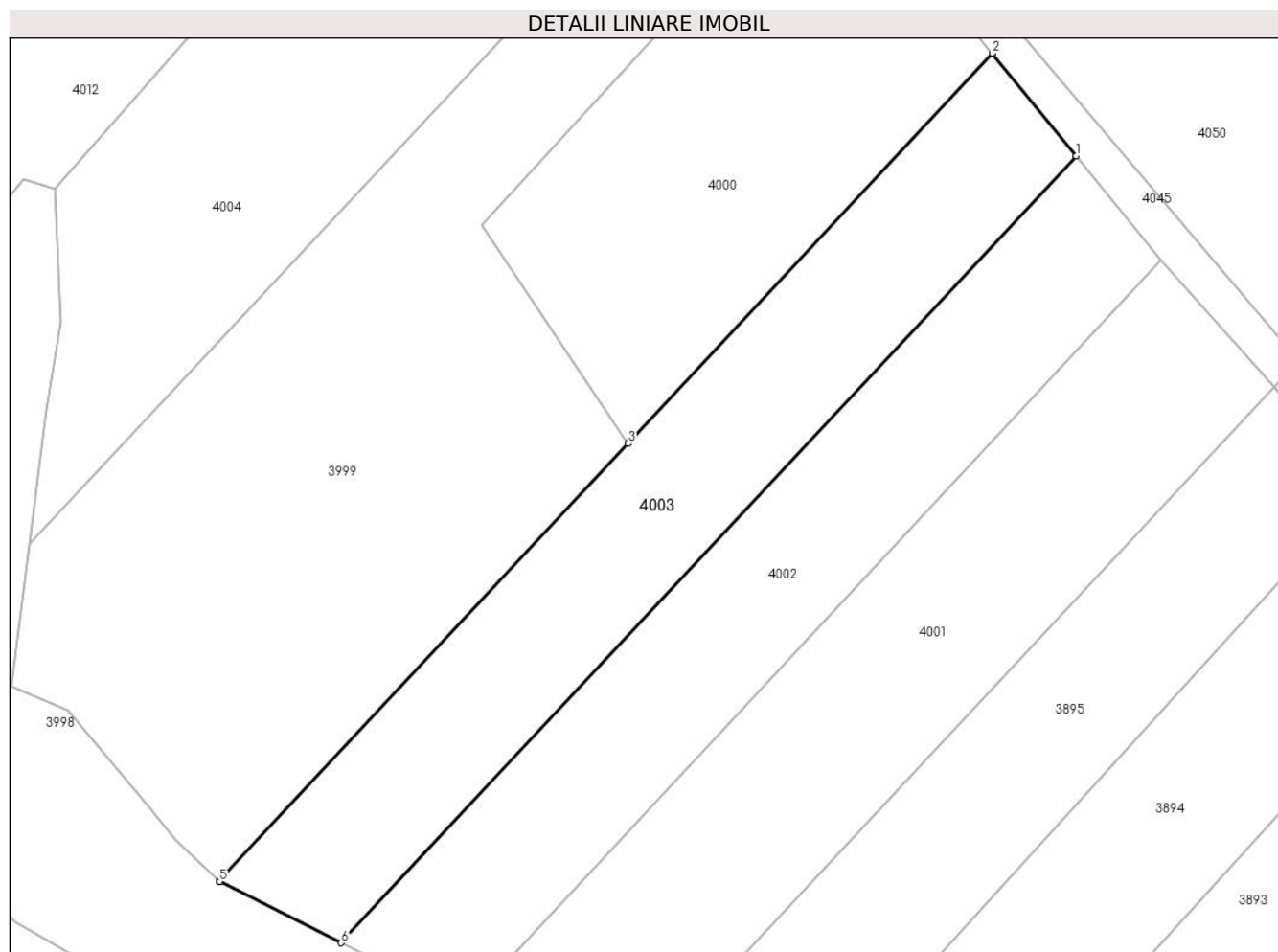
Inscrieri privind dezmembramintele dreptului de proprietate, drepturi reale de garanție și sarcini	Referințe
NU SUNT	

Anexa Nr. 1 La Partea I

Teren

Nr cadastral	Suprafața (mp)*	Observații / Referințe
	5.600	

* Suprafața este determinată în planul de proiecție Stereo 70.



Date referitoare la teren

Crt	Categorie folosință	Intra vilan	Suprafața (mp)	Tarla	Parcelă	Nr. topo	Observații / Referințe
1	livada	NU	5.600	3	404/6	-	

Lungime Segmente

1) Valorile lungimilor segmentelor sunt obținute din proiecție în plan.

Punct început	X / Y	Punct sfârșit	X / Y	Lungime segment (** (m)
1	577.254,56 391.219,461	2	577.238,11 391.239,632	26.028
2	577.238,11 391.239,632	3	577.166,467 391.162,98	104.92
3	577.166,467 391.162,98	4	577.086,079 391.076,973	117.726
4	577.086,079 391.076,973	5	577.086,165 391.076,89	0.12
5	577.086,165 391.076,89	6	577.110,093 391.064,895	26.766

Punct început	X / Y	Punct sfârșit	X / Y	Lungime segment (** (m)
6	577.110,093 391.064,895	1	577.254,56 391.219,461	211.569

** Lungimile segmentelor sunt determinate în planul de proiecție Stereo 70 și sunt rotunjite la 1 milimetru.

*** Distanța dintre puncte este formată din segmente cumulate ce sunt mai mici decât valoarea 1 milimetru.

**DATE DESPRE IMOBILUL NR. 4004**

Oficiul de Cadastru și Publicitate Imobiliară PRAHOVA
Biroul de Cadastru și Publicitate Imobiliară Ploiești

A. Partea I. Descrierea imobilului

TEREN Extravilan

Adresa: Jud. Prahova

Nr. Crt	Nr cadastral Nr. topografic	Suprafața* (mp)	Observații / Referințe
A1	30044	8.400	Sector cadastral:22 Teren neimprejmit;

B. Partea II. Proprietari și acte

Inscrieri privitoare la dreptul de proprietate și alte drepturi reale		Referințe
121599 / 28/10/2019		
Act Notarial nr. 3064, din 04/10/2019 emis de N.P. IONITA ARISTITA ADINA (act administrativ nr 42343 din 07.07.1995, emis de COMISIA JUDETEANA PRAHOVA;act administrativ nr 15920 din 09.10.2019, emis de PRIMARIA COM.PAULESTI);		
B1	Intabulare, drept de PROPRIETATEpartaj, dobandit prin Conventie, cota actuala 1/1, cota initiala 1/1 1) TOBOȘ ALEXANDRINA	A1
B2	se noteaza faptul ca imobilul se afla sub incidentar art.3 alin.(1) din Legea 17/2014	A1

C. Partea III. SARCINI

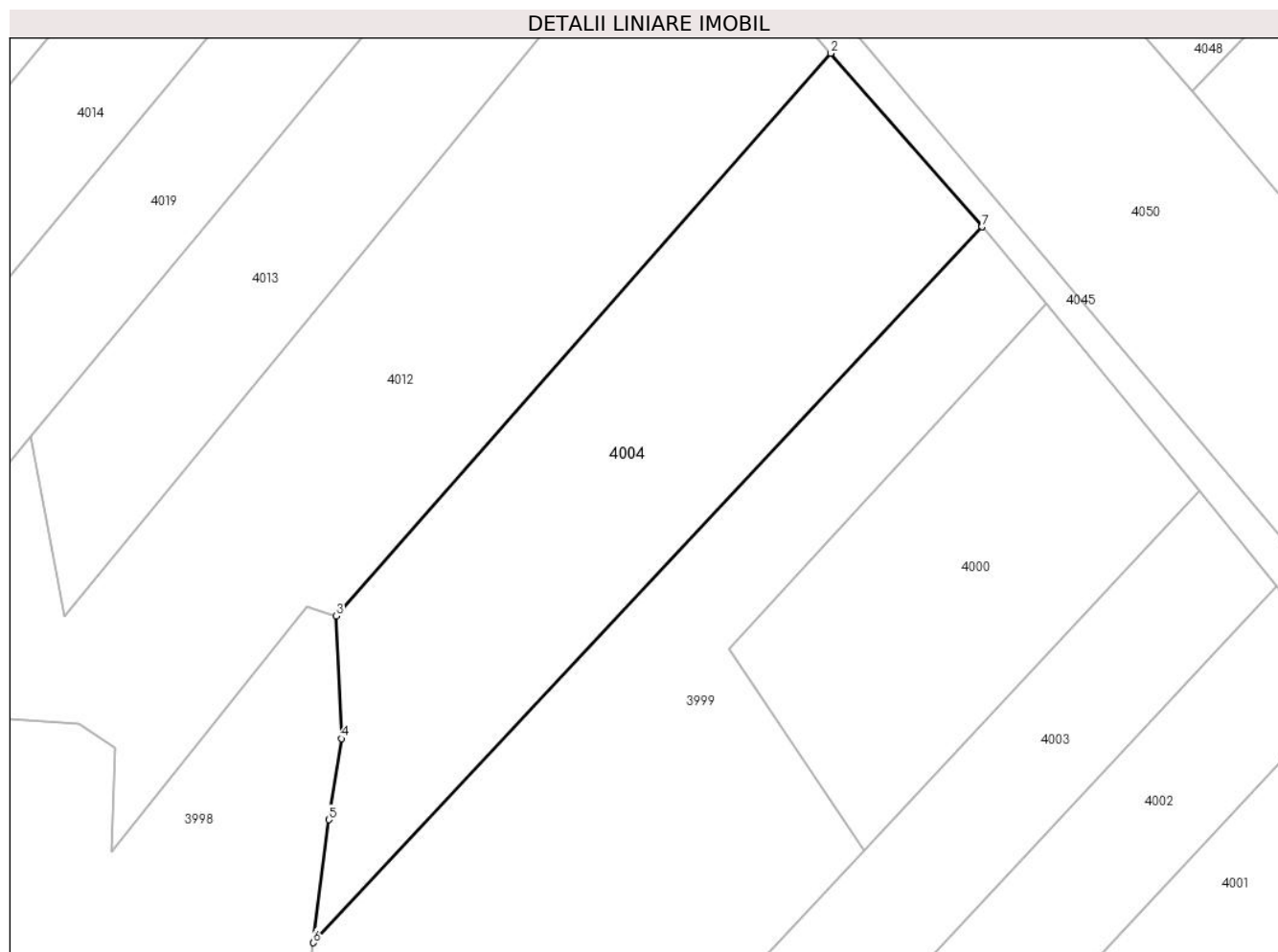
Inscrieri privind dezmembramintele dreptului de proprietate, drepturi reale de garanție și sarcini		Referințe
121599 / 28/10/2019		
Act Administrativ nr. 15920, din 09/10/2019 emis de PRIMARIA COM.PAULESTI (act notarial nr 3064 din 04.10.2019, emis de N.P. IONITA ARISTITA ADINA;act administrativ nr 42343 din 07.07.1995, emis de COMISIA JUDETEANA PRAHOVA);		
C1	Intabulare, drept de IPOTECA LEGALA, Valoare:0 reprezentand contravaloarea intretinerii 1) NICULAE MARIA	A1

Anexa Nr. 1 La Partea I

Teren

Nr cadastral	Suprafața (mp)*	Observații / Referințe
30044	8.400	

* Suprafața este determinată în planul de proiecție Stereo 70.



Date referitoare la teren

Crt	Categorie folosință	Intravilan	Suprafața (mp)	Tarla	Parcelă	Nr. topo	Observații / Referințe
1	livada	NU	8.400	3	404/21	-	

Lungime Segmente

1) Valorile lungimilor segmentelor sunt obținute din proiecție în plan.

Punct început	X / Y	Punct sfârșit	X / Y	Lungime segment (** (m)
1	577.191,605 391.296,058	2	577.159,365 391.333,092	49.101
2	577.159,365 391.333,092	3	577.053,733 391.213,0	159.938
3	577.053,733 391.213,0	4	577.054,872 391.186,839	26.186
4	577.054,872 391.186,839	5	577.052,174 391.169,549	17.499
5	577.052,174 391.169,549	6	577.048,85 391.143,29	26.469

Punct început	X / Y	Punct sfârșit	X / Y	Lungime segment (** (m)
6	577.048,85 391.143,29	7	577.191,62 391.296,041	209.084
7	577.191,62 391.296,041	1	577.191,605 391.296,058	0.023

** Lungimile segmentelor sunt determinate în planul de proiecție Stereo 70 și sunt rotunjite la 1 milimetru.

*** Distanța dintre puncte este formată din segmente cumulate ce sunt mai mici decât valoarea 1 milimetru.

**DATE DESPRE IMOBILUL NR. 4005**

Oficiul de Cadastru și Publicitate Imobiliară PRAHOVA
Biroul de Cadastru și Publicitate Imobiliară Ploiești

A. Partea I. Descrierea imobilului

TEREN Extravilan

Nr. CF vechi:1492
Nr. cadastral vechi:1797

Adresa: Jud. Prahova

Nr. Crt	Nr cadastral Nr. topografic	Suprafața* (mp)	Observații / Referințe
A1	26220	3.300	Sector cadastral:22 Teren neimprejmuț;

B. Partea II. Proprietari și acte

Inscrieri privitoare la dreptul de proprietate și alte drepturi reale		Referințe
146922 / 18/11/2022		
Act Notarial nr. 236, din 17/11/2022 emis de NP Ionita Aristita Adina (certificat de moștenitor);		
B2	Intabulare, drept de PROPRIETATE, dobândit prin Succesiune, cota actuala 1/2, cota initiala 1/2 1) PRESURA MAGDALENA	A1
B3	Intabulare, drept de PROPRIETATE, dobândit prin Succesiune, cota actuala 1/2, cota initiala 1/2 1) PETRE DANIELA	A1
163895 / 30/10/2023		
Act Administrativ nr. 163895, din 30/10/2023 emis de OCPI PRAHOVA;		
B4	se respinge cererea de re poziționare întrucat nu au fost depuse documentele solicitate prin referatul de completare se respinge cererea de notare intrucat nu au fost depuse documentele solicitate prin referatul de completare	A1

C. Partea III. SARCINI .

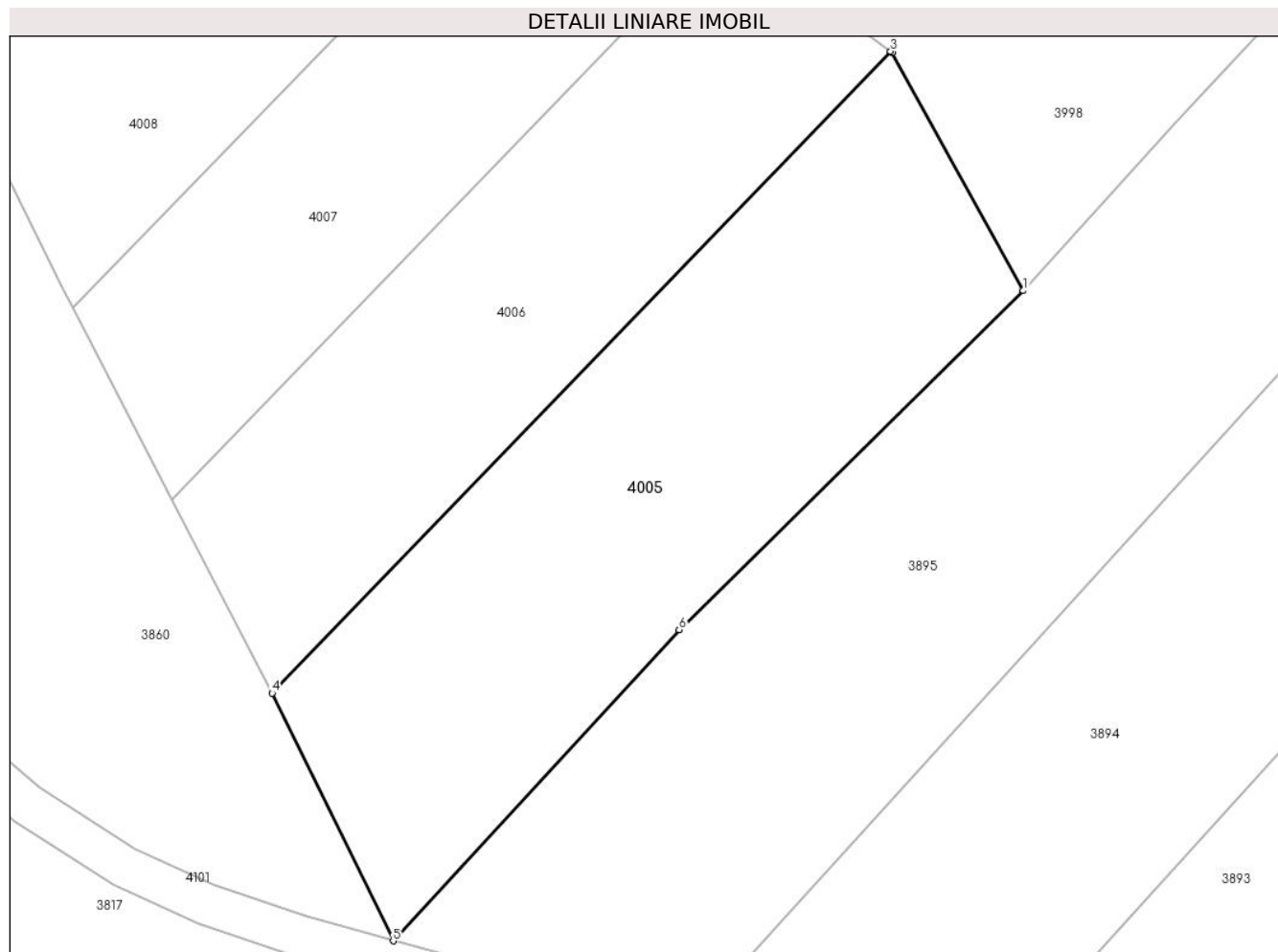
Inscrieri privind dezmembramintele dreptului de proprietate, drepturi reale de garanție și sarcini	Referințe
NU SUNT	

Anexa Nr. 1 La Partea I

Teren

Nr cadastral	Suprafața (mp)*	Observații / Referințe
26220	3.300	

* Suprafața este determinată în planul de proiecție Stereo 70.



Date referitoare la teren

Crt	Categorie folosință	Intra vilan	Suprafața (mp)	Tarla	Parcelă	Nr. topo	Observații / Referințe
1	livada	NU	3.300	3	404/2	-	

Lungime Segmente

1) Valorile lungimilor segmentelor sunt obținute din proiecție în plan.

Punct început	X / Y	Punct sfârșit	X / Y	Lungime segment (** (m)
1	577.126,273 390.994,667	2	577.110,557 391.023,224	32.596
2	577.110,557 391.023,224	3	577.110,339 391.023,386	0.272
3	577.110,339 391.023,386	4	577.036,074 390.946,398	106.969
4	577.036,074 390.946,398	5	577.050,621 390.916,673	33.094
5	577.050,621 390.916,673	6	577.084,963 390.954,014	50.732

Punct început	X / Y	Punct sfârșit	X / Y	Lungime segment (** (m)
6	577.084,963 390.954,014	1	577.126,273 390.994,667	57.958

** Lungimile segmentelor sunt determinate în planul de proiecție Stereo 70 și sunt rotunjite la 1 milimetru.

*** Distanța dintre puncte este formată din segmente cumulate ce sunt mai mici decât valoarea 1 milimetru.

**DATE DESPRE IMOBILUL NR. 4006**

Oficiul de Cadastru și Publicitate Imobiliară PRAHOVA
Biroul de Cadastru și Publicitate Imobiliară Ploiești

A. Partea I. Descrierea imobilului

TEREN Extravilan

Nr. CF vechi:10936
Nr. cadastral vechi:13795

Adresa: Jud. Prahova, T3 - L404/5

Nr. Crt	Nr cadastral Nr. topografic	Suprafața* (mp)	Observații / Referințe
A1	24649	2.500	Sector cadastral:22 Teren neimprejmuit;

B. Partea II. Proprietari și acte

Inscrieri privitoare la dreptul de proprietate și alte drepturi reale		Referințe
67586 / 28/08/2014		
Act Normativ nr. 17, din 07/03/2014 emis de Parlamentul Romaniei;		
B2	Imobil aflat sub incidenta art.3 alin.(1) din Legea 17/2014, dobandit prin Lege	A1
104141 / 13/11/2017		
Act Notarial nr. 187, din 09/11/2017 emis de NP Ionescu Diana Cristina;		
B3	Intabulare, drept de PROPRIETATE, dobandit prin Succesiune, cota actuala 3/6, cota initiala 3/6 1) DAINI ELENA	A1
B4	Intabulare, drept de PROPRIETATE, dobandit prin Succesiune, cota actuala 1/6, cota initiala 1/6 1) NICULAE FLORIAN	A1
B5	Intabulare, drept de PROPRIETATE, dobandit prin Succesiune, cota actuala 1/6, cota initiala 1/6 1) DUMITRASCU ELENA ALINA	A1
B6	Intabulare, drept de PROPRIETATE, dobandit prin Succesiune, cota actuala 1/6, cota initiala 1/6 1) NICULAE TĂNASE-DANIEL	A1
24681 / 23/02/2023		
Inscris Sub Semnatura Privata nr. Anexa nr.13 la Regulament, din 23/02/2023 emis de HRUZA MIHAI ALEXANDRU;		
B7	se noteaza repositionarea imobilului conform documentatiei tehnice avizate	A1

C. Partea III. SARCINI .

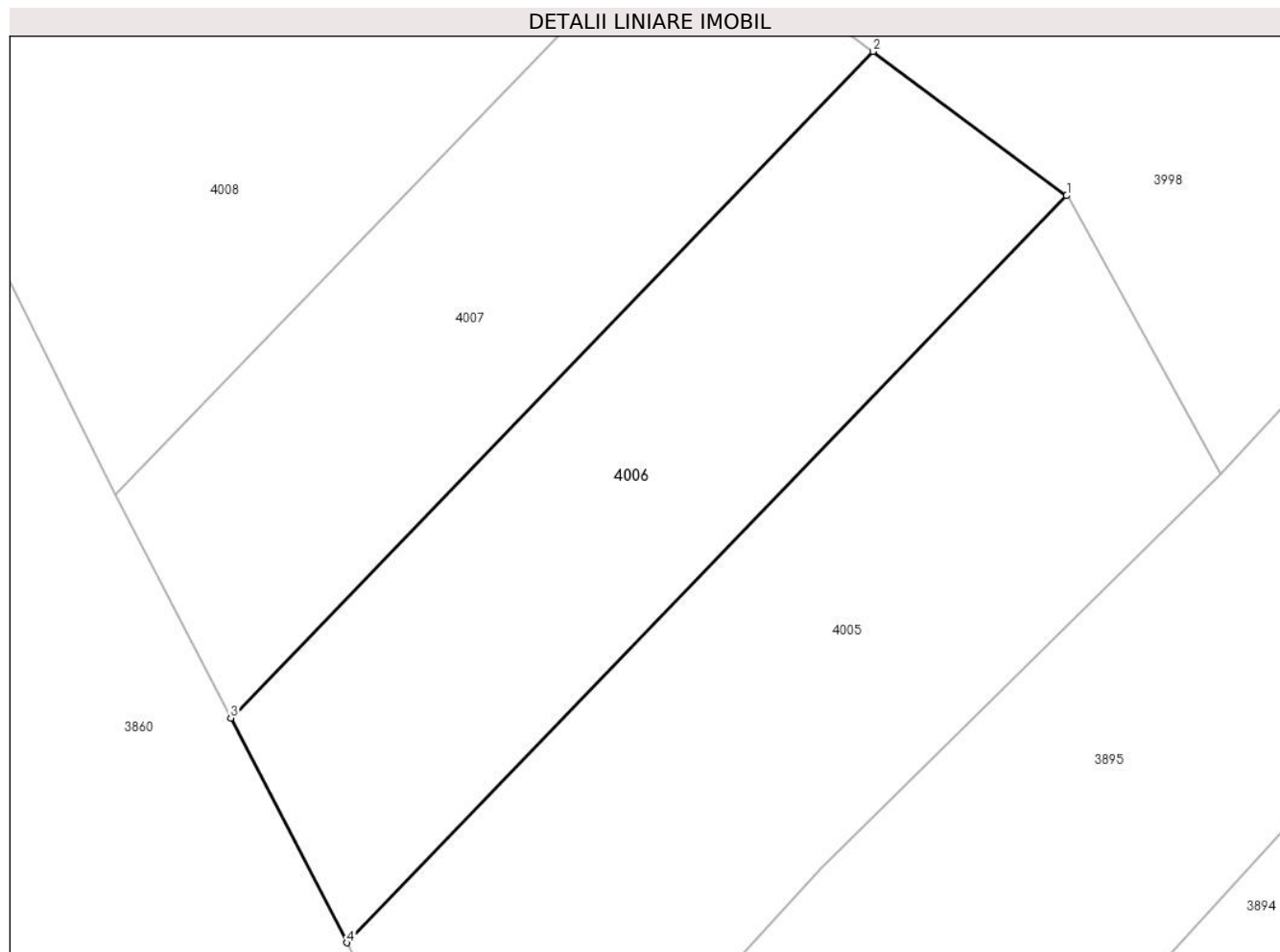
Inscrieri privind dezmembramintele dreptului de proprietate, drepturi reale de garanție și sarcini	Referințe
NU SUNT	

Anexa Nr. 1 La Partea I

Teren

Nr cadastral	Suprafața (mp)*	Observații / Referințe
24649	2.500	

* Suprafața este determinată în planul de proiecție Stereo 70.



Date referitoare la teren

Crt	Categorie folosință	Intravilan	Suprafața (mp)	Tarla	Parcelă	Nr. topo	Observații / Referințe
1	livada	NU	2.500	3	404/5	-	

Lungime Segmente

1) Valorile lungimilor segmentelor sunt obținute din proiecție în plan.

Punct început	X / Y	Punct sfârșit	X / Y	Lungime segment (** (m)
1	577.110,339 391.023,386	2	577.090,362 391.038,258	24.905
2	577.090,362 391.038,258	3	577.024,101 390.969,566	95.442
3	577.024,101 390.969,566	4	577.036,074 390.946,398	26.079
4	577.036,074 390.946,398	1	577.110,339 391.023,386	106.969

** Lungimile segmentelor sunt determinate în planul de proiecție Stereo 70 și sunt rotunjite la 1 milimetru.

***** Distanța dintre puncte este formată din segmente cumulate ce sunt mai mici decât valoarea 1 milimetru.**

**DATE DESPRE IMOBILUL NR. 4007**

Oficiul de Cadastru și Publicitate Imobiliară PRAHOVA
Biroul de Cadastru și Publicitate Imobiliară Ploiești

A. Partea I. Descrierea imobilului

TEREN Extravilan

Adresa: Jud. Prahova

Nr. Crt	Nr cadastral Nr. topografic	Suprafața* (mp)	Observații / Referințe
A1		2.200	Sector cadastral:22 Teren neimprejmuit;

B. Partea II. Proprietari și acte

Inscrieri privitoare la dreptul de proprietate și alte drepturi reale	Referințe
/	
Act Administrativ nr. 35127, din 24/02/1995 emis de CJSDPAT PRAHOVA;	
B1	A1
Intabulare, drept de PROPRIETATE, dobandit prin Reconstituire, cota actuala 1/1, cota initiala 1/1	
1) NICOLAE P NICOLAE	

C. Partea III. SARCINI .

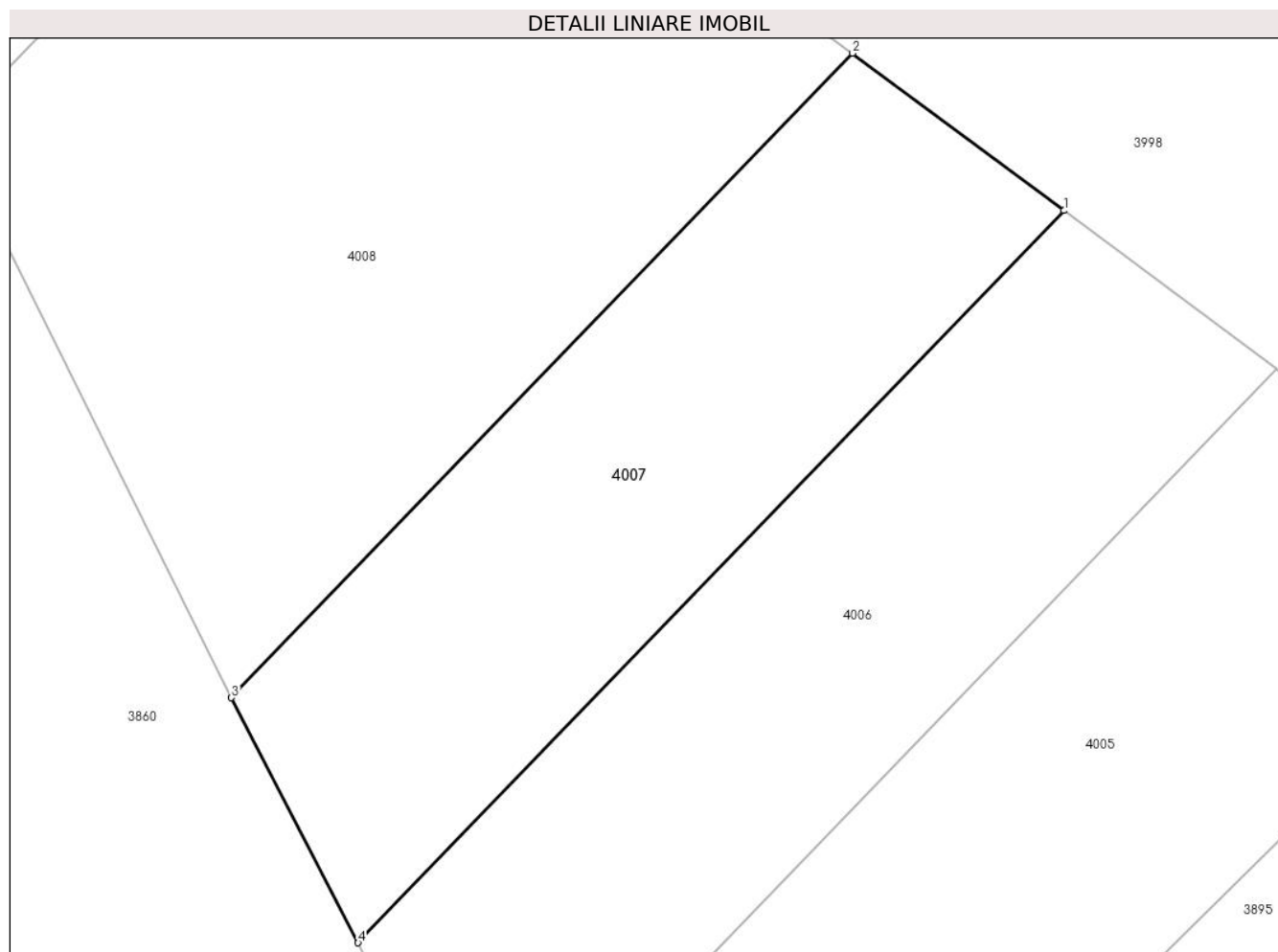
Inscrieri privind dezmembramintele dreptului de proprietate, drepturi reale de garanție și sarcini	Referințe
NU SUNT	

Anexa Nr. 1 La Partea I

Teren

Nr cadastral	Suprafața (mp)*	Observații / Referințe
	2.200	

* Suprafața este determinată în planul de proiecție Stereo 70.



Date referitoare la teren

Crt	Categorie folosință	Intra vilan	Suprafața (mp)	Tarla	Parcelă	Nr. topo	Observații / Referințe
1	livada	NU	2.200	3	404/8	-	

Lungime Segmente

1) Valorile lungimilor segmentelor sunt obținute din proiecție în plan.

Punct început	X / Y	Punct sfârșit	X / Y	Lungime segment (** (m)
1	577.090,362 391.038,258	2	577.070,533 391.053,02	24.721
2	577.070,533 391.053,02	3	577.012,215 390.992,563	84.0
3	577.012,215 390.992,563	4	577.024,101 390.969,566	25.887
4	577.024,101 390.969,566	1	577.090,362 391.038,258	95.442

** Lungimile segmentelor sunt determinate în planul de proiecție Stereo 70 și sunt rotunjite la 1 milimetru.

***** Distanţa dintre puncte este formată din segmente cumulate ce sunt mai mici decât valoarea 1 milimetru.**



DATE DESPRE IMOBILUL NR. 4008

Oficiul de Cadastru și Publicitate Imobiliară PRAHOVA
Biroul de Cadastru și Publicitate Imobiliară Ploiești

A. Partea I. Descrierea imobilului

TEREN Extravilan

Adresa: Jud. Prahova

Nr. Crt	Nr cadastral Nr. topografic	Suprafața* (mp)	Observații / Referințe
A1	31792	4.000	Sector cadastral:22 Teren neimprejmut;

B. Partea II. Proprietari și acte

Inscrieri privitoare la dreptul de proprietate și alte drepturi reale	Referințe
129934 / 12/10/2022	
Act Administrativ nr. 52654, din 16/04/1996 emis de COMISIA JUDETEAN PRAHOVA (act notarial nr 79 din 04.08.2016, emis de NP POPESCU VIORICA;act notarial nr 121 din 26.04.2016, emis de NP SANDU AURELIAN VIOREL;act notarial nr 2608 din 22.06.2022, emis de NP IONITA ARISTITA ADINA;act notarial nr 118 din 16.06.2016, emis de NP TUDOSE MARIA;act notarial nr 197 din 01.07.2016, emis de NP POPESCU VIORICA;act notarial nr 127 din 28.04.2016, emis de NP SANDU AURELIAN VIOREL;act notarial nr 2611 din 22.06.2022, emis de NP IONITA ARISTITA ADINA;act notarial nr 323 din 29.08.2006, emis de BNP POPESCU VIORICA;act notarial nr 2610 din 22.06.2022, emis de NP IONITA ARISTITA ADINA;act notarial nr 4777 din 10.10.2022, emis de NP IONITA ARISTITA ADINA;act notarial nr 176 din 08.10.2020, emis de NP DRAGAN NICOLETA;act notarial nr 316 din 27.09.2012, emis de NP SANDU AURELIAN VIOREL;act notarial nr 121 din 09.04.2002, emis de NP POPESCU VIORICA;act notarial nr 145 din 13.05.2016, emis de NP POPESCU VIORICA;act notarial nr 2607 din 22.06.2022, emis de NP IONITA ARISTITA ADINA;act notarial nr 363 din 24.08.2004, emis de NP SANDU AURELIAN VIOREL;act notarial nr 36 din 28.04.2016, emis de NP MOANTA GEORGETA;act notarial nr 187 din 09.11.2017, emis de NP IONESCU DIANA CRISTINA;act notarial nr 07 din 18.01.2018, emis de NP IONESCU DIANA CRISTINA;act notarial nr 104 din 08.06.2016, emis de NP POP MIHAELA CRISTINA;act notarial nr 4235 din 14.09.2022, emis de NP IONITA ARISTITA ADINA;act notarial nr 39 din 09.08.2016, emis de NP DAN OLIVIU VASILICA;act notarial nr 198 din 01.07.2016, emis de NP POPESCU VIORICA;act notarial nr 01 din 07.01.2009, emis de NP SANDU AURELIAN;act notarial nr 123 din 17.07.2020, emis de NP TONEATA MARIA;act notarial nr 122 din 09.04.2002, emis de NP POPESCU VIORICA;act notarial nr 124 din 28.04.2016, emis de NP POPESCU VIORICA;act notarial nr 07 din 30.01.2008, emis de NP LASLO CRISTINA CARMEN;act notarial nr 213 din 03.08.2004, emis de NP TUDOSE MARIA;act notarial nr 103 din 01.07.2016, emis de NP IONITA ARISTITA ADINA;act notarial nr 145 din 14.09.2006, emis de NP BARBU FLOAREA;act notarial nr 113 din 07.07.2020, emis de NP IONITA ARISTITA ADINA;act notarial nr 86 din 19.10.2017, emis de NP POEANA ALEXANDRU RAZVAN IONUT);	
B1	A1
Intabulare, drept de PROPRIETATE, dobandit prin Lege, cota actuala 146/160, cota initiala 1/1	
<ol style="list-style-type: none"> 1) NITESCU VASILICA 2) ARSENE NATALIA 3) PĂTRU MARIANA 4) DAINI ELENA 5) NICULAE FLORIAN 6) DUMITRAȘCU ELENA ALINA 7) NICULAE TĂNASE-DANIEL 8) NICULAE CONSTANTINA 9) ARMAȘU IRINA 10) NICULAE MARIA 11) PAVEL PETRE 12) RADU ELENA-VIORICA 13) IORGA CONSTANTIN 14) GIUCĂ DANIELA 15) ILIE MANUELA 16) GIUCĂ OVIDIU ALEXANDRU 17) GIUCĂ ELENA 18) GHEORGHIU ANGELICA 19) GIUCĂ LIVIU GABRIEL 20) COSTACHE VALERIA 21) STĂNESCU CRISTINEL FERNANDO 22) NEAGU MARIA 23) NICOLAE ION 24) IORDACHE DESPINA 	

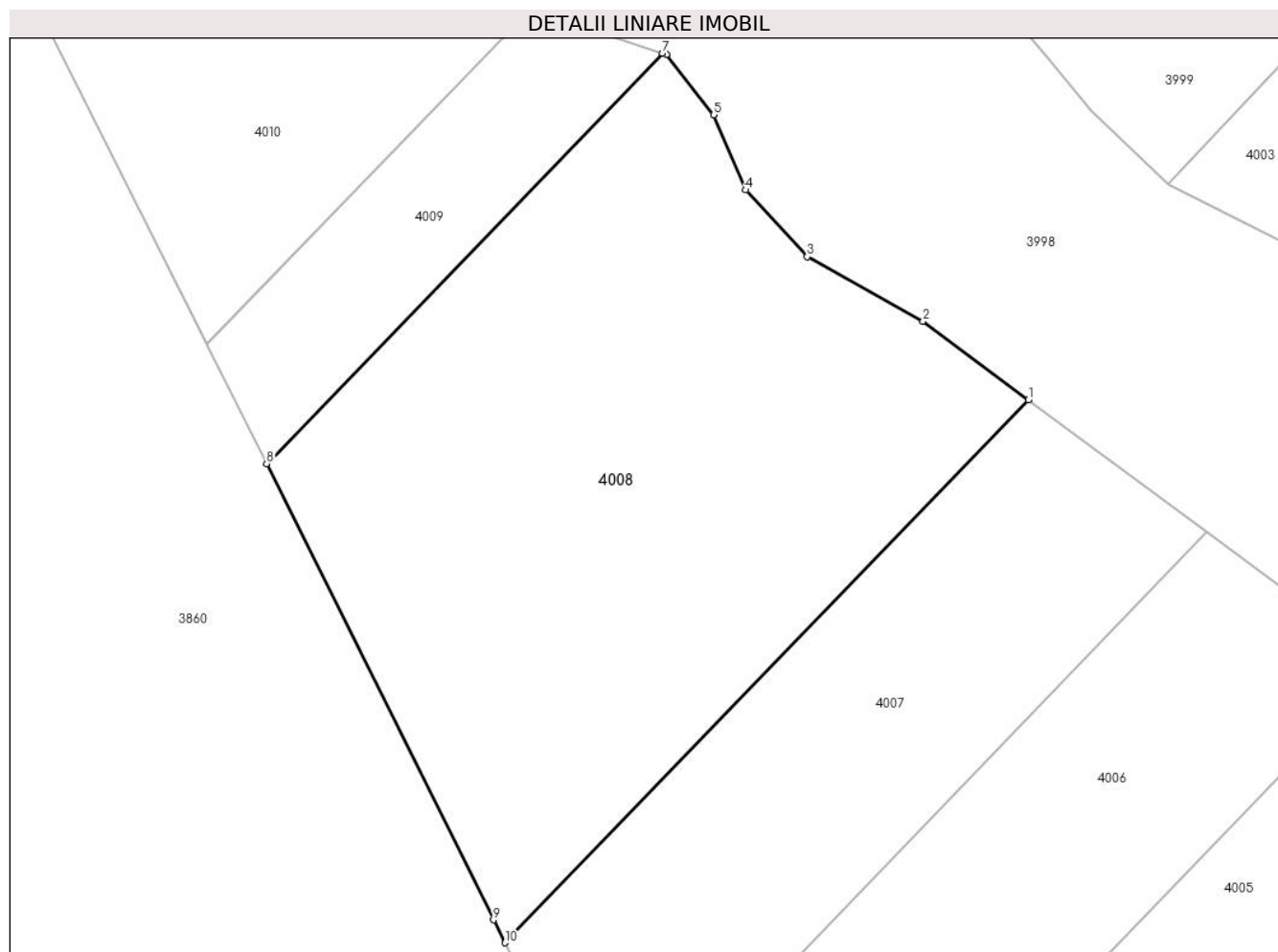
Inscrieri privitoare la dreptul de proprietate și alte drepturi reale		Referințe
25) DRĂGAN ELENA 26) DUMITRESCU GEORGE NANDRU MIHAIL 27) COMNOIU RENATA 28) COMNOIU MIHAI-CIPRIAN 29) PĂTRU ALINA-ROXANA-LUMINIȚA 30) LUPU ALEXANDRA-CĂTĂLINA 31) LUPU ROXANA-MIHAELA 32) STĂNESCU CLAUDIA GEORGETA 33) STĂNESCU MARIA 34) STĂNESCU ILEANA-ISABELA 35) STĂNESCU NOMASEIA 36) MAGDO SIMON 37) PAVEL MIHAELA 38) ARSENE STELIANA 39) STĂNESCU MARIA		
Act Normativ nr. 17, din 07/03/2014 emis de PARLAMENTUL ROMANIEI;		
B2	Imobil aflat sub incidenta art.3,alin.(10 din Legea nr.17/2014	A1
154534 / 11/10/2023		
Act Notarial nr. 79, din 10/10/2023 emis de NP Cursaru Nicolae Radu;		
B3	Intabulare, drept de PROPRIETATE, dobandit prin Succesiune, cota actuala 1/80, cota initiala 1/80	A1
	1) ARMAȘU IRINA	
B4	Intabulare, drept de PROPRIETATE, dobandit prin Succesiune, cota actuala 1/80, cota initiala 1/80	A1
	1) ARMAȘU TUDOR	
53058 / 04/04/2024		
Act Notarial nr. 1122, din 03/04/2024 emis de NP Ioniță Aristița Adina (contract de vânzare);		
B5	Intabulare, drept de PROPRIETATE cumpărare, dobandit prin Conventie, cota actuala 1/20, cota initiala 1/20	A1
	1) S.C. AXELL CAPITAL ONE S.R.L., CIF:39131583	
70225 / 10/05/2024		
Act Administrativ nr. 129934, din 12/10/2022 emis de OCPI PRAHOVA;		
B6	se îndreaptă eroarea materială strecurată în cuprinsul prezentei cărți funciare și în cuprinsul încheierii nr. 129934/2022, în sensul că numele corect al coproprietarei de sub B1.31 este PĂTRU ALINA ROXANA LUMINIȚA, iar dreptul de proprietate în favoarea numiților STĂNESCU MARIA, MAGDO SIMON, PAVEL MIHAELA s-a omis a se înscrie	A1
74291 / 17/05/2024		
Act Notarial nr. 4235, din 14/09/2022 emis de NP IONIȚĂ ARISTIȚA ADINA (act notarial nr 145 din 14.09.2006, emis de NP BARBU FLOAREA);		
B7	se îndreaptă eroarea materială strecurată în cuprinsul prezentei cărți funciare și în cuprinsul încheierii nr. 129934/2022, în sensul că s-a omis a se intabula dreptul de proprietate în favoarea numitei ALBU VALERIA	A1
96522 / 26/06/2024		
Act Notarial nr. 12, din 08/07/2024 emis de NP Moanță Georgeta (cm rectificat ; act notarial nr 83 din 20.06.2024, emis de NP Moanță Georgeta);		
B8	Intabulare, drept de PROPRIETATE, dobandit prin Succesiune, cota actuala 1/160, cota initiala 1/160	A1
	1) NICOLAIE OLGA	
B9	Intabulare, drept de PROPRIETATE, dobandit prin Succesiune, cota actuala 1/160, cota initiala 1/160	A1
	1) ALBU MARIAN	
C. Partea III. SARCINI .		
Inscrieri privind dezmembramintele dreptului de proprietate, drepturi reale de garanție și sarcini		Referințe
NU SUNT		

Anexa Nr. 1 La Partea I

Teren

Nr cadastral	Suprafața (mp)*	Observații / Referințe
31792	4.000	

* Suprafața este determinată în planul de proiecție Stereo 70.



Date referitoare la teren

Crt	Categorie folosință	Intravilan	Suprafața (mp)	Tarla	Parcelă	Nr. topo	Observații / Referințe
1	livada	NU	4.000	3	404/11	-	

Lungime Segmente

1) Valorile lungimilor segmentelor sunt obținute din proiecție în plan.

Punct început	X / Y	Punct sfârșit	X / Y	Lungime segment (** (m)
1	577.070,533 391.053,02	2	577.058,787 391.061,764	14.643
2	577.058,787 391.061,764	3	577.045,852 391.068,952	14.798
3	577.045,852 391.068,952	4	577.039,026 391.076,368	10.079
4	577.039,026 391.076,368	5	577.035,447 391.084,725	9.091
5	577.035,447 391.084,725	6	577.030,209 391.091,447	8.522

Punct început	X / Y	Punct sfârșit	X / Y	Lungime segment (** (m)
6	577.030,209 391.091,447	7	577.029,747 391.091,597	0.486
7	577.029,747 391.091,597	8	576.985,654 391.045,887	63.511
8	576.985,654 391.045,887	9	577.010,894 390.995,118	56.697
9	577.010,894 390.995,118	10	577.012,215 390.992,563	2.876
10	577.012,215 390.992,563	1	577.070,533 391.053,02	84.0

** Lungimile segmentelor sunt determinate în planul de proiecție Stereo 70 și sunt rotunjite la 1 milimetru.

*** Distanța dintre puncte este formată din segmente cumulate ce sunt mai mici decât valoarea 1 milimetru.

**DATE DESPRE IMOBILUL NR. 4009**

Oficiul de Cadastru și Publicitate Imobiliară PRAHOVA
Biroul de Cadastru și Publicitate Imobiliară Ploiești

A. Partea I. Descrierea imobilului

TEREN Extravilan

Adresa: Jud. Prahova

Nr. Crt	Nr cadastral Nr. topografic	Suprafața* (mp)	Observații / Referințe
A1		800	Sector cadastral:22 Teren neimprejmuit;

B. Partea II. Proprietari și acte

Inscrieri privitoare la dreptul de proprietate și alte drepturi reale		Referințe
/		
Act Administrativ nr. 37482, din 11/05/1995 emis de CJSDPAT PRAHOVA;		
B1	Intabulare, drept de PROPRIETATE, dobandit prin Reconstituire, cota actuala 1/1, cota initiala 1/1 1) NIȚĂ I TOMA	A1

C. Partea III. SARCINI .

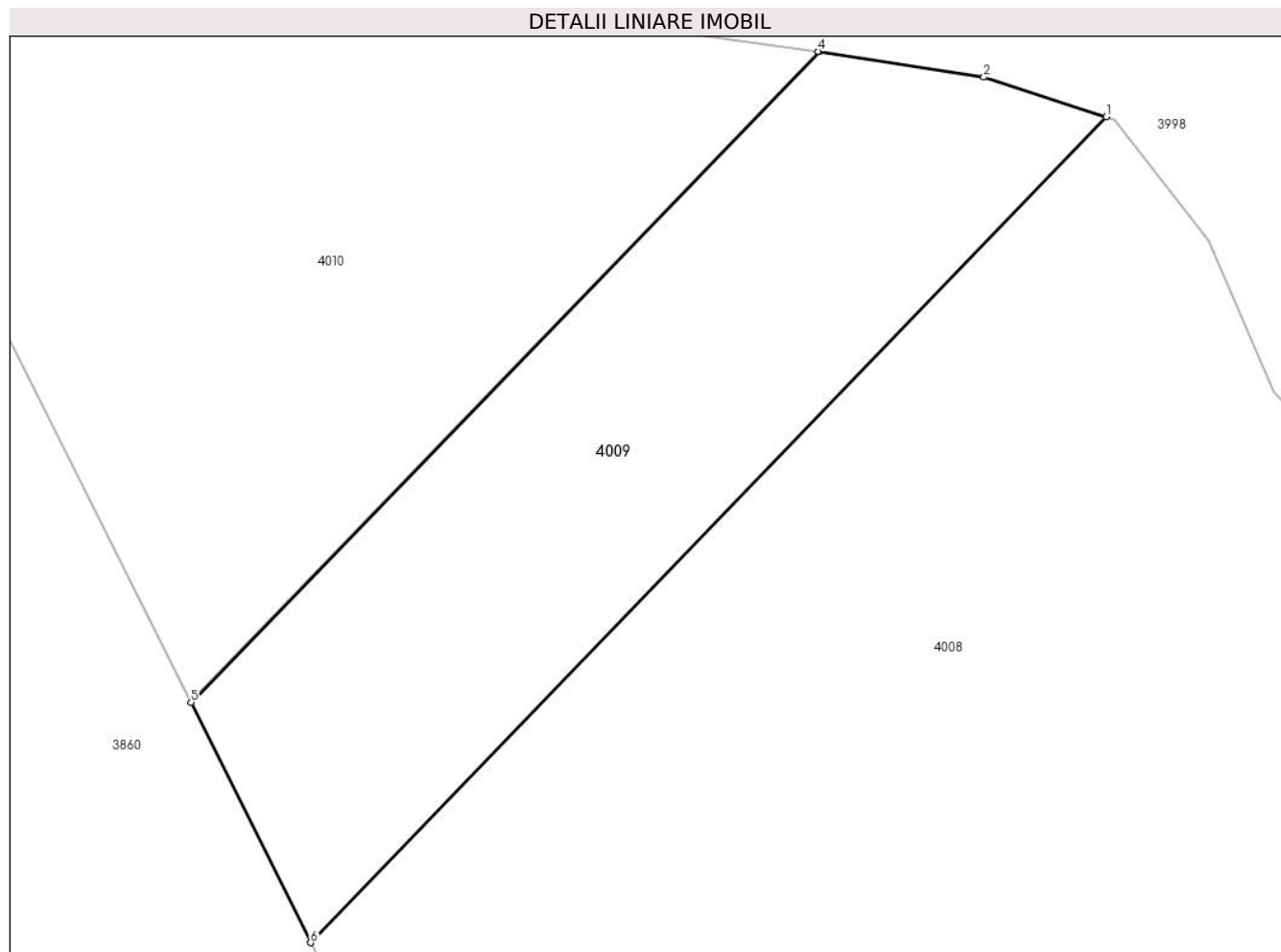
Inscrieri privind dezmembramintele dreptului de proprietate, drepturi reale de garanție și sarcini	Referințe
NU SUNT	

Anexa Nr. 1 La Partea I

Teren

Nr cadastral	Suprafața (mp)*	Observații / Referințe
	800	

* Suprafața este determinată în planul de proiecție Stereo 70.



Date referitoare la teren

Crt	Categorie folosință	Intravilan	Suprafața (mp)	Tarla	Parcelă	Nr. topo	Observații / Referințe
1	livada	NU	800	3	404/18	-	

Lungime Segmente

1) Valorile lungimilor segmentelor sunt obținute din proiecție în plan.

Punct început	X / Y	Punct sfârșit	X / Y	Lungime segment (** (m)
1	577.029,747 391.091,597	2	577.022,963 391.093,796	7.131
2	577.022,963 391.093,796	3	577.013,839 391.095,211	9.233
3	577.013,839 391.095,211	4	577.013,792 391.095,217	0.047
4	577.013,792 391.095,217	5	576.979,04 391.059,19	50.056
5	576.979,04 391.059,19	6	576.985,654 391.045,887	14.856

Punct început	X / Y	Punct sfârșit	X / Y	Lungime segment (** (m)
6	576.985,654 391.045,887	1	577.029,747 391.091,597	63.511

** Lungimile segmentelor sunt determinate în planul de proiecție Stereo 70 și sunt rotunjite la 1 milimetru.

*** Distanța dintre puncte este formată din segmente cumulate ce sunt mai mici decât valoarea 1 milimetru.

**DATE DESPRE IMOBILUL NR. 4010**

Oficiul de Cadastru și Publicitate Imobiliară PRAHOVA
Biroul de Cadastru și Publicitate Imobiliară Ploiești

A. Partea I. Descrierea imobilului

TEREN Extravilan

Adresa: Jud. Prahova

Nr. Crt	Nr cadastral Nr. topografic	Suprafața* (mp)	Observații / Referințe
A1	30071	2.000	Sector cadastral:22 Teren neimpregmuit;

B. Partea II. Proprietari și acte

Inscrieri privitoare la dreptul de proprietate și alte drepturi reale		Referințe
121590 / 28/10/2019		
Act Notarial nr. 3064, din 04/10/2019 emis de N.P. IONITA ARISTITA ADINA (act administrativ nr 42343 din 07.07.1995, emis de COMISIA JUDETEANA PRAHOVA;act administrativ nr 15920 din 09.10.2019, emis de PRIMARIA PAULESTI);		
B1	Intabulare, drept de PROPRIETATEpartaj, dobandit prin Conventie, cota actuala 1/1, cota initiala 1/1 1) TOBOȘ ALEXANDRINA	A1
Act Normativ nr. 17, din 07/03/2014 emis de PARLAMENTUL ROMANIEI;		
B2	Imobil aflat sub incidenta art 3 (alin. 1) din Legea 17/2014	A1

C. Partea III. SARCINI

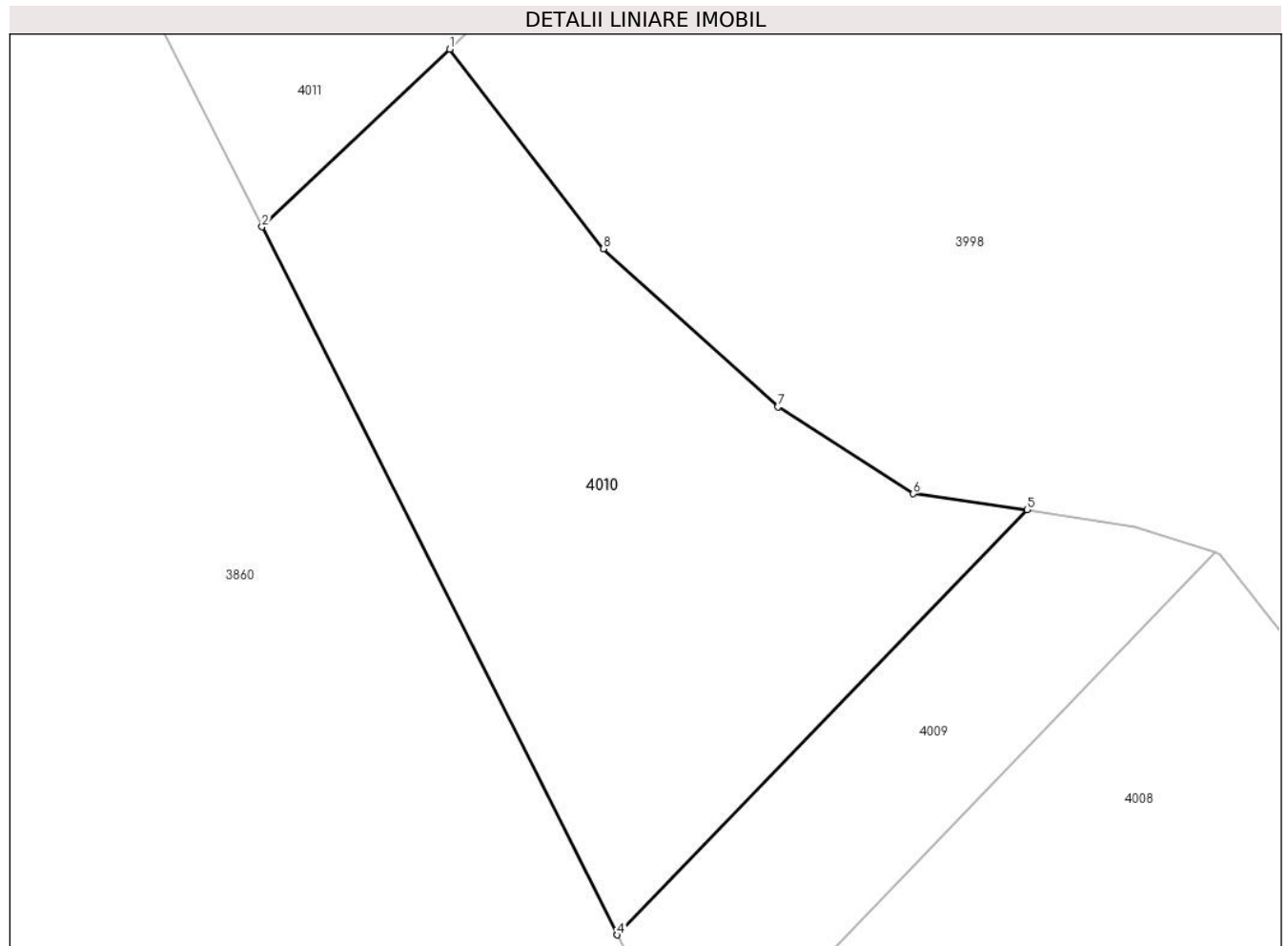
Inscrieri privind dezmembramintele dreptului de proprietate, drepturi reale de garanție și sarcini		Referințe
121590 / 28/10/2019		
Act Notarial nr. 3064, din 04/10/2019 emis de N.P. IONITA ARISTITA ADINA (act administrativ nr 42343 din 07.07.1995, emis de COMISIA JUDETEANA PRAHOVA;act administrativ nr 15920 din 09.10.2019, emis de PRIMARIA PAULESTI);		
C1	Intabulare, drept de IPOTECA LEGALA, Valoare:0 (reprezentand contravaloarea intretinerii) 1) NICULAE MARIA	A1

Anexa Nr. 1 La Partea I

Teren

Nr cadastral	Suprafața (mp)*	Observații / Referințe
30071	2.000	

* Suprafața este determinată în planul de proiecție Stereo 70.



Date referitoare la teren

Crt	Categorie folosință	Intravilan	Suprafața (mp)	Tarla	Parcelă	Nr. topo	Observații / Referințe
1	livada	NU	2.000	3	404/19	-	

Lungime Segmente

1) Valorile lungimilor segmentelor sunt obținute din proiecție în plan.

Punct început	X / Y	Punct sfârșit	X / Y	Lungime segment (** (m)
1	576.964,81 391.134,235	2	576.948,898 391.119,182	21.904
2	576.948,898 391.119,182	3	576.979,019 391.059,233	67.091
3	576.979,019 391.059,233	4	576.979,04 391.059,19	0.048
4	576.979,04 391.059,19	5	577.013,792 391.095,217	50.056
5	577.013,792 391.095,217	6	577.004,149 391.096,562	9.736

Punct început	X / Y	Punct sfârșit	X / Y	Lungime segment (** (m)
6	577.004,149 391.096,562	7	576.992,651 391.103,928	13.655
7	576.992,651 391.103,928	8	576.977,86 391.117,331	19.96
8	576.977,86 391.117,331	1	576.964,81 391.134,235	21.355

** Lungimile segmentelor sunt determinate în planul de proiecție Stereo 70 și sunt rotunjite la 1 milimetru.

*** Distanța dintre puncte este formată din segmente cumulate ce sunt mai mici decât valoarea 1 milimetru.

**DATE DESPRE IMOBILUL NR. 4011**

Oficiul de Cadastru și Publicitate Imobiliară PRAHOVA
Biroul de Cadastru și Publicitate Imobiliară Ploiești

A. Partea I. Descrierea imobilului

TEREN Extravilan

Adresa: Jud. Prahova

Nr. Crt	Nr cadastral Nr. topografic	Suprafața* (mp)	Observații / Referințe
A1	30053	1.000	Sector cadastral:22 Teren neimprejmit;

B. Partea II. Proprietari și acte

Inscrieri privitoare la dreptul de proprietate și alte drepturi reale		Referințe
121596 / 28/10/2019		
Act Notarial nr. 124, din 08/08/2019 emis de N.P. IONITA ARISTITA ADINA (act administrativ nr 15922 din 09.10.2019, emis de PRIMARIA COM.PAULESTI);		
B1	Intabulare, drept de PROPRIETATE, dobandit prin Succesiune, cota actuala 2/8, cota initiala 2/8 1) TOBOȘ ALEXANDRINA	A1
B2	Intabulare, drept de PROPRIETATE, dobandit prin Succesiune, cota actuala 3/8, cota initiala 3/8 1) TOBOȘ GIULIANO	A1
B3	Intabulare, drept de PROPRIETATE, dobandit prin Succesiune, cota actuala 3/8, cota initiala 3/8 1) DAVID FLORENTINA-CLAUDIA	A1
B4	Imobil aflat sub incidenta art.3 alin.(1) din Legea 17/2014	A1

C. Partea III. SARCINI .

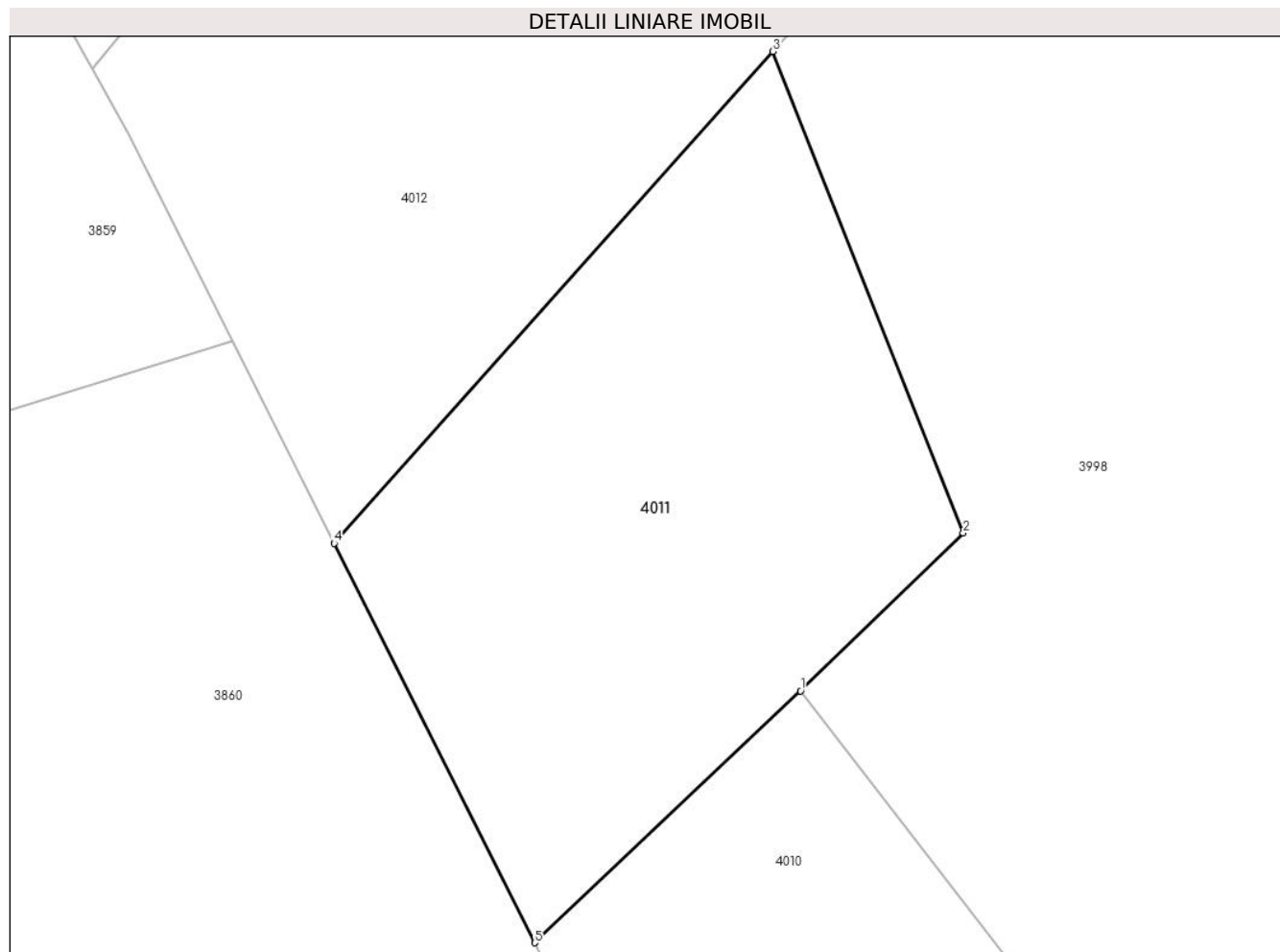
Inscrieri privind dezmembramintele dreptului de proprietate, drepturi reale de garanție și sarcini	Referințe
NU SUNT	

Anexa Nr. 1 La Partea I

Teren

Nr cadastral	Suprafața (mp)*	Observații / Referințe
30053	1.000	

* Suprafața este determinată în planul de proiecție Stereo 70.



Date referitoare la teren

Crt	Categorie folosință	Intra vilan	Suprafața (mp)	Tarla	Parcelă	Nr. topo	Observații / Referințe
1	faneata	NU	1.000	3	404/19bis	-	

Lungime Segmente

1) Valorile lungimilor segmentelor sunt obținute din proiecție în plan.

Punct început	X / Y	Punct sfârșit	X / Y	Lungime segment (** (m)
1	576.964,81 391.134,235	2	576.974,547 391.143,685	13.569
2	576.974,547 391.143,685	3	576.963,149 391.172,461	30.951
3	576.963,149 391.172,461	4	576.936,9 391.143,056	39.417
4	576.936,9 391.143,056	5	576.948,898 391.119,182	26.719
5	576.948,898 391.119,182	1	576.964,81 391.134,235	21.904

**** Lungimile segmentelor sunt determinate în planul de proiecție Stereo 70 și sunt rotunjite la 1 milimetru.**

***** Distanța dintre puncte este formată din segmente cumulate ce sunt mai mici decât valoarea 1 milimetru.**



DATE DESPRE IMOBILUL NR. 4012

Oficiul de Cadastru și Publicitate Imobiliară PRAHOVA
Biroul de Cadastru și Publicitate Imobiliară Ploiești

A. Partea I. Descrierea imobilului

TEREN Extravilan

Adresa: Jud. Prahova

Nr. Crt.	Nr cadastral Nr. topografic	Suprafața* (mp)	Observații / Referințe
A1	31822	13.040	Sector cadastral:22 Teren neimprejmut;

B. Partea II. Proprietari și acte

Inscrieri privitoare la dreptul de proprietate și alte drepturi reale	Referințe
132198 / 18/10/2022	
Act Notarial nr. 116, din 10/04/2006 emis de NP POPESCU VIORICA (act notarial nr 01 din 07.01.2009, emis de NP SANDU AURELIAN VIOREL;act notarial nr 124 din 28.04.2016, emis de NP POPESCU VIORICA;act notarial nr 4777 din 10.10.2022, emis de NP IONITA ARISTITA ADINA;act notarial nr 2611 din 22.06.2022, emis de NP IONITA ARISTITA ADINA;act notarial nr 145 din 14.09.2006, emis de NP BARBU FLOAREA;act notarial nr 187 din 09.11.2017, emis de NP IONESCU DIANA CRISTINA;act notarial nr 103 din 07.07.2016, emis de NP IONITA ARISTITA ADINA;act notarial nr 121 din 09.04.2002, emis de NP POPESCU VIORICA;act notarial nr 118 din 16.06.2016, emis de NP TUDOSE MARIA;act notarial nr 36 din 28.04.2016, emis de NP MOANTA GEORGETA;act notarial nr 2607 din 22.06.2022, emis de NP IONITA ARISTITA ADINA;act notarial nr 86 din 19.10.2017, emis de NP POEANA ALEXANDRU RAZVAN IONUT;act notarial nr 123 din 17.07.2020, emis de NP TONEATA MARIA;act notarial nr 145 din 13.05.2016, emis de BNP POPESCU VIORICA;act notarial nr 323 din 29.08.2006, emis de NP POPESCU VIORICA;act notarial nr 07 din 18.01.2018, emis de NP IONESCU DIANA CRISTINA;act notarial nr 127 din 28.04.2016, emis de NP SANDU AURELIAN VIOREL;act notarial nr 213 din 03.08.2004, emis de NP TUDOSE MARIA;act notarial nr 363 din 24.08.2004, emis de NP SANDU AURELIAN VIOREL;act notarial nr 07 din 30.01.2008, emis de NP LASLO CRISTINA CARMEN;act notarial nr 316 din 27.09.2012, emis de NP SANDU AURELIAN VIOREL;act notarial nr 122 din 09.04.2002, emis de NP POPESCU VIORICA;act notarial nr 2610 din 22.06.2022, emis de NP IONITA ARISTITA ADINA;act notarial nr 78 din 04.08.2016, emis de NP POPESCU VIORICA;act notarial nr 4235 din 14.09.2022, emis de NP IONITA ARISTITA ADINA;act notarial nr 2608 din 22.06.2022, emis de NP IONITA ARISTITA ADINA;act administrativ nr 209977 din 22.06.2012, emis de COMISIA JUDETEANA PRAHOVA;act notarial nr 198 din 01.07.2016, emis de NP POPESCU VIORICA;act administrativ nr 52654 din 16.04.1996, emis de COMISIA JUDETEANA PRAHOVA;act notarial nr 121 din 26.04.2016, emis de NP SANDU AURELIAN VIOREL;act notarial nr 176 din 08.10.2020, emis de NP DRAGAN NICOLETA;act notarial nr 79 din 04.08.2016, emis de NP POPESCU VIORICA;act notarial nr 104 din 08.06.2016, emis de NP POP MIHAELA CRISTINA;act notarial nr 39 din 09.08.2016, emis de NP DAN OLIVIU VASILICA;act notarial nr 197 din 01.07.2016, emis de NP POPESCU VIORICA;act notarial nr 113 din 07.07.2020, emis de NP IONITA ARISTITA ADINA);	
B1	Intabulare, drept de PROPRIETATE, dobandit prin Conventie, cota actuala 146/160, cota initiala 1/1
	A1
	<ol style="list-style-type: none"> 1) NITESCU VASILICA 2) ARSENE NATALIA 3) PĂTRU MARIANA 4) DAINI ELENA 5) NICULAE FLORIAN 6) NICULAE TĂNASE-DANIEL 7) NICULAE CONSTANTINA 8) ARMAȘU IRINA 9) PAVEL PETRE 10) RADU ELENA-VIORICA 11) IORGA CONSTANTIN 12) NEAGU MARIA 13) DRĂGAN ELENA 14) IORDACHE DESPINA 15) ILIE MANUELA 16) GIUCĂ OVIDIU ALEXANDRU 17) GIUCĂ ELENA 18) STĂNESCU CRISTINEL FERNANDO 19) GHEORGHU ANGELICA 20) NICOLAE ION 21) COSTACHE VALERIA 22) DUMITRESCU GEORGE-NANDRU-MIHAIL

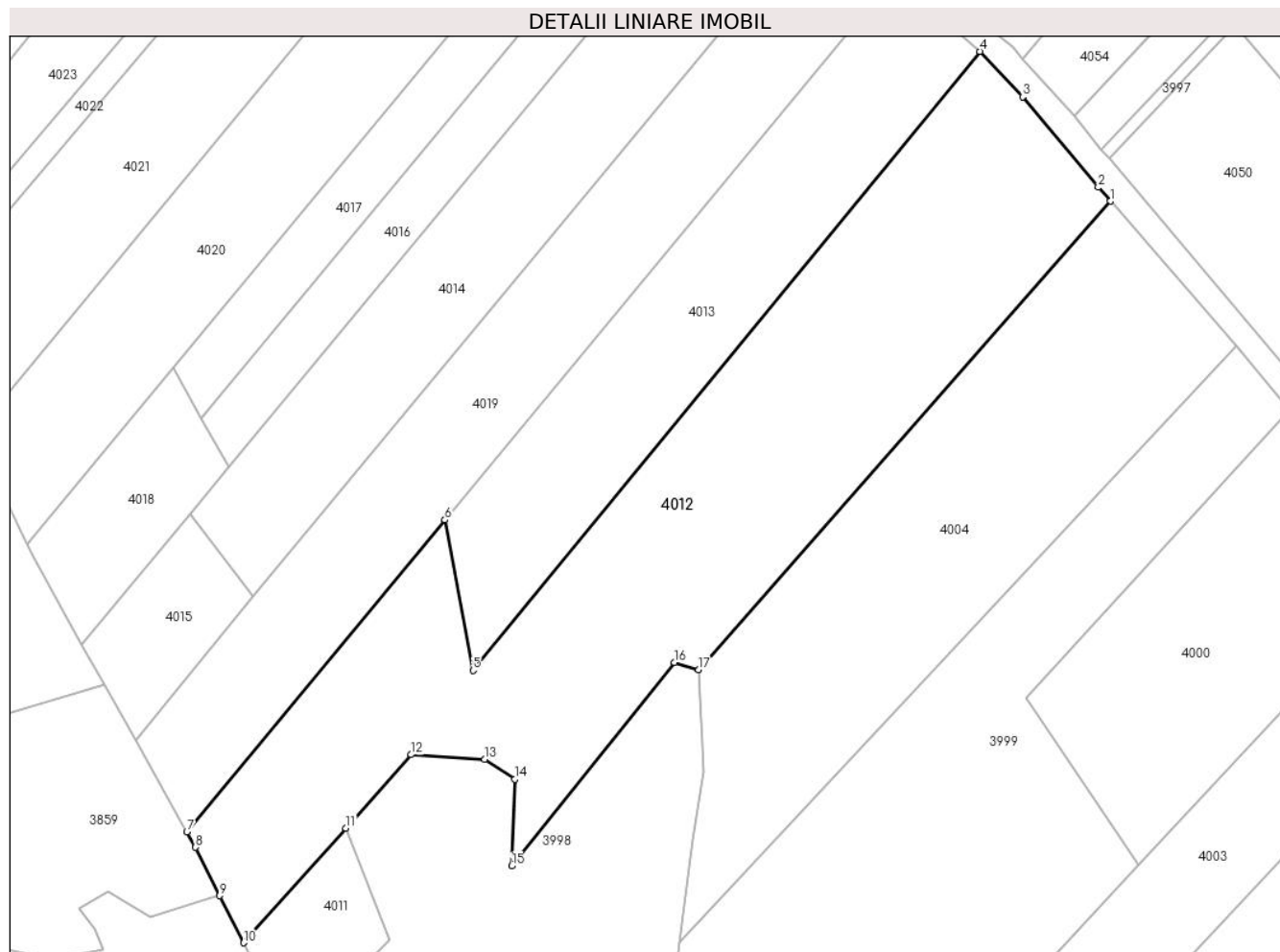
Inscrieri privitoare la dreptul de proprietate și alte drepturi reale		Referințe
23) COMNOIU RENATA 24) COMNOIU MIHAI-CIPRIAN 25) PĂTRU ALINA-ROXANA-LUMINIȚA 26) LUPU ALEXANDRA-CĂTĂLINA 27) LUPU ROXANA-MIHAELA 28) STĂNESCU NOMASEIA 29) STĂNESCU ILEANA-ISABELA 30) PROPRIETAR NEIDENTIFICAT, CIF:9999999999999 31) STĂNESCU MARIA 32) MAGDO SIMON 33) Stanescu Maria 34) PAVEL MIHAELA 35) ARSENE STELIANA 36) NICULAE MARIA 37) GIUCĂ DANIELA 38) STĂNESCU CLAUDIA GEORGETA 39) NEAGU MARIA 40) DUMITRAȘCU ELENA ALINA 41) GIUCĂ LIVIU GABRIEL		
Act Normativ nr. 17, din 07/03/2014 emis de PARLAMENTUL ROMANIEI;		
B2	imobil aflat sub incidenta art.3,alin.(1) din Legea nr.17/2014	A1
154590 / 11/10/2023		
Act Notarial nr. 79, din 10/10/2023 emis de NP Cursaru Nicolae Radu;		
B3	Intabulare, drept de PROPRIETATE, dobandit prin Succesiune, cota actuala 1/80, cota initiala 1/80	A1
1) ARMAȘU IRINA		
B4	Intabulare, drept de PROPRIETATE, dobandit prin Succesiune, cota actuala 1/80, cota initiala 1/80	A1
1) ARMAȘU TUDOR		
545 / 04/01/2024		
Act Administrativ nr. 52654, din 16/04/1996 emis de COMISIA JUDEȚEANĂ PRAHOVA (act administrativ nr 209977 din 22.06.2012, emis de COMISIA JUDEȚEANĂ PRAHOVA);		
B5	se îndreaptă eroarea materială mixtă în sensul că grupa de destinație corectă a terenului în suprafață de 2640 mp este ' Pdt'-păduri și alte terenuri forestiere (PD)-tufărișuri și mărăcinișuri	A1
53015 / 04/04/2024		
Act Notarial nr. 1122, din 03/04/2024 emis de NP Ionita Aristita Adina (Contract de vânzare);		
B6	Intabulare, drept de PROPRIETATEcumpărare, dobandit prin Conventie, cota actuala 1/20, cota initiala 1/20	A1
1) S.C. AXELL CAPITAL ONE S.R.L., CIF:39131583		
70142 / 10/05/2024		
Act Administrativ nr. 132198, din 18/10/2022 emis de OCPI PRAHOVA;		
B7	se îndreaptă eroarea materială strecurată în cuprinsul prezentei cărți funciare și în cuprinsul încheierii nr. 132198/2022, în sensul că s-a omis a se înscrie dreptul de proprietate în favoarea numelui GIUCĂ LIVIU GABRIEL	A1
96576 / 26/06/2024		
Act Notarial nr. 12, din 08/07/2024 emis de NP Moanță Georgeta (cm rectificat ; act notarial nr 83 din 20.06.2024, emis de NP Moanță Georgeta);		
B8	Intabulare, drept de PROPRIETATE, dobandit prin Succesiune, cota actuala 1/160, cota initiala 1/160	A1
1) NICOLAIE OLGA		
B9	Intabulare, drept de PROPRIETATE, dobandit prin Succesiune, cota actuala 1/160, cota initiala 1/160	A1
1) ALBU MARIAN		
C. Partea III. SARCINI .		
Inscrieri privind dezmembramintele dreptului de proprietate, drepturi reale de garanție și sarcini		Referințe
NU SUNT		

Anexa Nr. 1 La Partea I

Teren

Nr cadastral	Suprafața (mp)*	Observații / Referințe
31822	13.040	

* Suprafața este determinată în planul de proiecție Stereo 70.



Date referitoare la teren

Crt	Categorie folosință	Intravilan	Suprafața (mp)	Tarla	Parcelă	Nr. topo	Observații / Referințe
1	faneata	NU	10.055	3	404/22;408/2	-	
2	altele	NU	2.985	3	404/23/1	-	

Lungime Segmente

1) Valorile lungimilor segmentelor sunt obținute din proiecție în plan.

Punct început	X / Y	Punct sfârșit	X / Y	Lungime segment (** (m)
1	577.159,365 391.333,092	2	577.156,26 391.336,658	4.728
2	577.156,26 391.336,658	3	577.136,856 391.359,862	30.248
3	577.136,856 391.359,862	4	577.125,838 391.371,491	16.02
4	577.125,838 391.371,491	5	576.995,796 391.212,827	205.147

Punct început	X / Y	Punct sfârșit	X / Y	Lungime segment (** (m)
5	576.995,796 391.212,827	6	576.988,602 391.251,397	39.235
6	576.988,602 391.251,397	7	576.922,4 391.171,452	103.797
7	576.922,4 391.171,452	8	576.924,611 391.167,509	4.521
8	576.924,611 391.167,509	9	576.930,827 391.155,139	13.844
9	576.930,827 391.155,139	10	576.936,9 391.143,056	13.523
10	576.936,9 391.143,056	11	576.963,149 391.172,461	39.417
11	576.963,149 391.172,461	12	576.979,933 391.191,262	25.203
12	576.979,933 391.191,262	13	576.998,811 391.190,064	18.916
13	576.998,811 391.190,064	14	577.006,485 391.184,924	9.236
14	577.006,485 391.184,924	15	577.005,715 391.162,725	22.212
15	577.005,715 391.162,725	16	577.047,501 391.214,886	66.834
16	577.047,501 391.214,886	17	577.053,733 391.213,0	6.511
17	577.053,733 391.213,0	1	577.159,365 391.333,092	159.938

** Lungimile segmentelor sunt determinate în planul de proiecție Stereo 70 și sunt rotunjite la 1 milimetru.

*** Distanța dintre puncte este formată din segmente cumulate ce sunt mai mici decât valoarea 1 milimetru.

**DATE DESPRE IMOBILUL NR. 4013**

Oficiul de Cadastru și Publicitate Imobiliară PRAHOVA
Biroul de Cadastru și Publicitate Imobiliară Ploiești

A. Partea I. Descrierea imobilului

TEREN Extravilan

Adresa: Jud. Prahova

Nr. Crt	Nr cadastral Nr. topografic	Suprafața* (mp)	Observații / Referințe
A1	32035	5.700	Sector cadastral:22 Teren neimprejmit;

B. Partea II. Proprietari și acte

Inscrieri privitoare la dreptul de proprietate și alte drepturi reale		Referințe
13689 / 02/02/2023		
Act Administrativ nr. 42372, din 10/08/1995 emis de COMISIA JUDETEANA PRAHOVA (act notarial nr 86 din 19.10.2017, emis de N.P. POEANA ALEXANDRU RAZVAN IONUT);		
B1	Intabulare, drept de PROPRIETATE, dobandit prin Succesiune, cota actuala 1/1, cota initiala 1/1 1) GHEORGHIU ANGELICA	A1
Act Normativ nr. 17, din 07/03/2014 emis de PARLAMENTUL ROMANEI;		
B2	se noteaza faptul ca imobilul se afla sub incidenta art. 3 alin.(1) din Legea 17/2014	A1

C. Partea III. SARCINI .

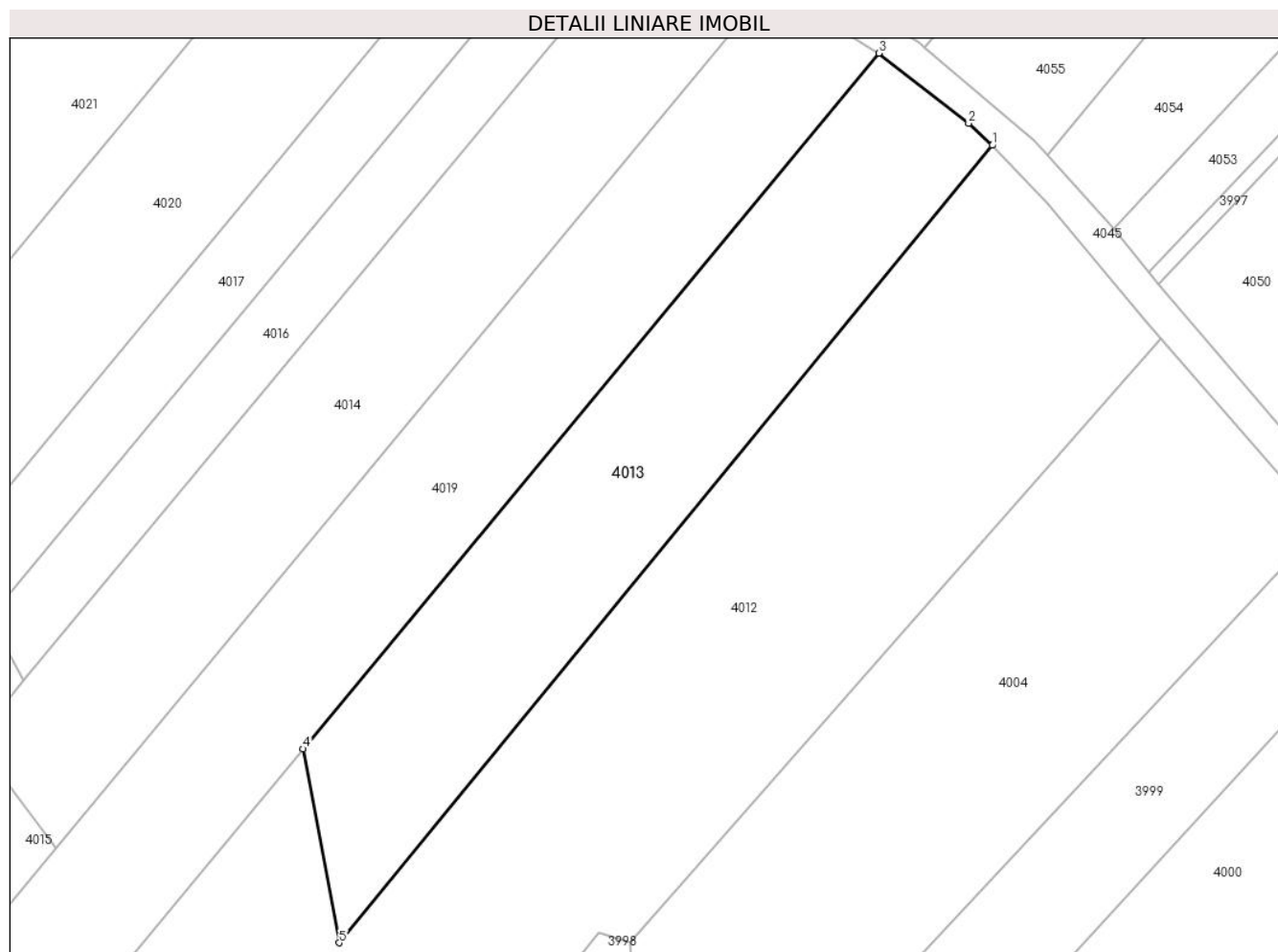
Inscrieri privind dezmembramintele dreptului de proprietate, drepturi reale de garanție și sarcini	Referințe
NU SUNT	

Anexa Nr. 1 La Partea I

Teren

Nr cadastral	Suprafața (mp)*	Observații / Referințe
32035	5.700	

* Suprafața este determinată în planul de proiecție Stereo 70.



Date referitoare la teren

Crt	Categorie folosință	Intravilan	Suprafața (mp)	Tarla	Parcelă	Nr. topo	Observații / Referințe
1	livada	NU	5.700	3	409/2	-	

Lungime Segmente

1) Valorile lungimilor segmentelor sunt obținute din proiecție în plan.

Punct început	X / Y	Punct sfârșit	X / Y	Lungime segment (** (m)
1	577.125,838 391.371,491	2	577.121,114 391.375,869	6.441
2	577.121,114 391.375,869	3	577.103,238 391.389,83	22.682
3	577.103,238 391.389,83	4	576.988,602 391.251,397	179.736
4	576.988,602 391.251,397	5	576.995,796 391.212,827	39.235
5	576.995,796 391.212,827	1	577.125,838 391.371,491	205.147

**** Lungimile segmentelor sunt determinate în planul de proiecție Stereo 70 și sunt rotunjite la 1 milimetru.**

***** Distanța dintre puncte este formată din segmente cumulate ce sunt mai mici decât valoarea 1 milimetru.**

**DATE DESPRE IMOBILUL NR. 4014**

Oficiul de Cadastru și Publicitate Imobiliară PRAHOVA
Biroul de Cadastru și Publicitate Imobiliară Ploiești

A. Partea I. Descrierea imobilului

TEREN Extravilan

Nr. CF vechi:1292
Nr. cadastral vechi:1040

Adresa: Jud. Prahova

Nr. Crt	Nr cadastral Nr. topografic	Suprafața* (mp)	Observații / Referințe
A1	26312	5.674	Sector cadastral:22 Teren neimprejmuit;

B. Partea II. Proprietari și acte

Inscrieri privitoare la dreptul de proprietate și alte drepturi reale		Referințe
9918 / 14/04/2005		
Act Notarial nr. 829, din 13/04/2005 emis de BNP.ONUTU CASIOARA;		
B1	Intabulare, drept de PROPRIETATEcumparare, dobandit prin Conventie, cota actuala 1/2, cota initiala 1/1 1) TOBOS ALEXANDRINA <i>OBSERVATIIL: (provenita din conversia CF 1292)</i>	A1
71589 / 09/08/2018		
Act Notarial nr. 124, din 08/08/2018 emis de Ionita Aristita Adina;		
B2	Intabulare, drept de PROPRIETATE, dobandit prin Succesiune, cota actuala 2/16, cota initiala 2/16 1) TOBOȘ ALEXANDRINA	A1
B3	Intabulare, drept de PROPRIETATE, dobandit prin Succesiune, cota actuala 3/16, cota initiala 3/16 1) TOBOȘ GIULIANO	A1
B4	Intabulare, drept de PROPRIETATE, dobandit prin Succesiune, cota actuala 3/16, cota initiala 3/16 1) DAVID FLORENTINA-CLAUDIA	A1

C. Partea III. SARCINI .

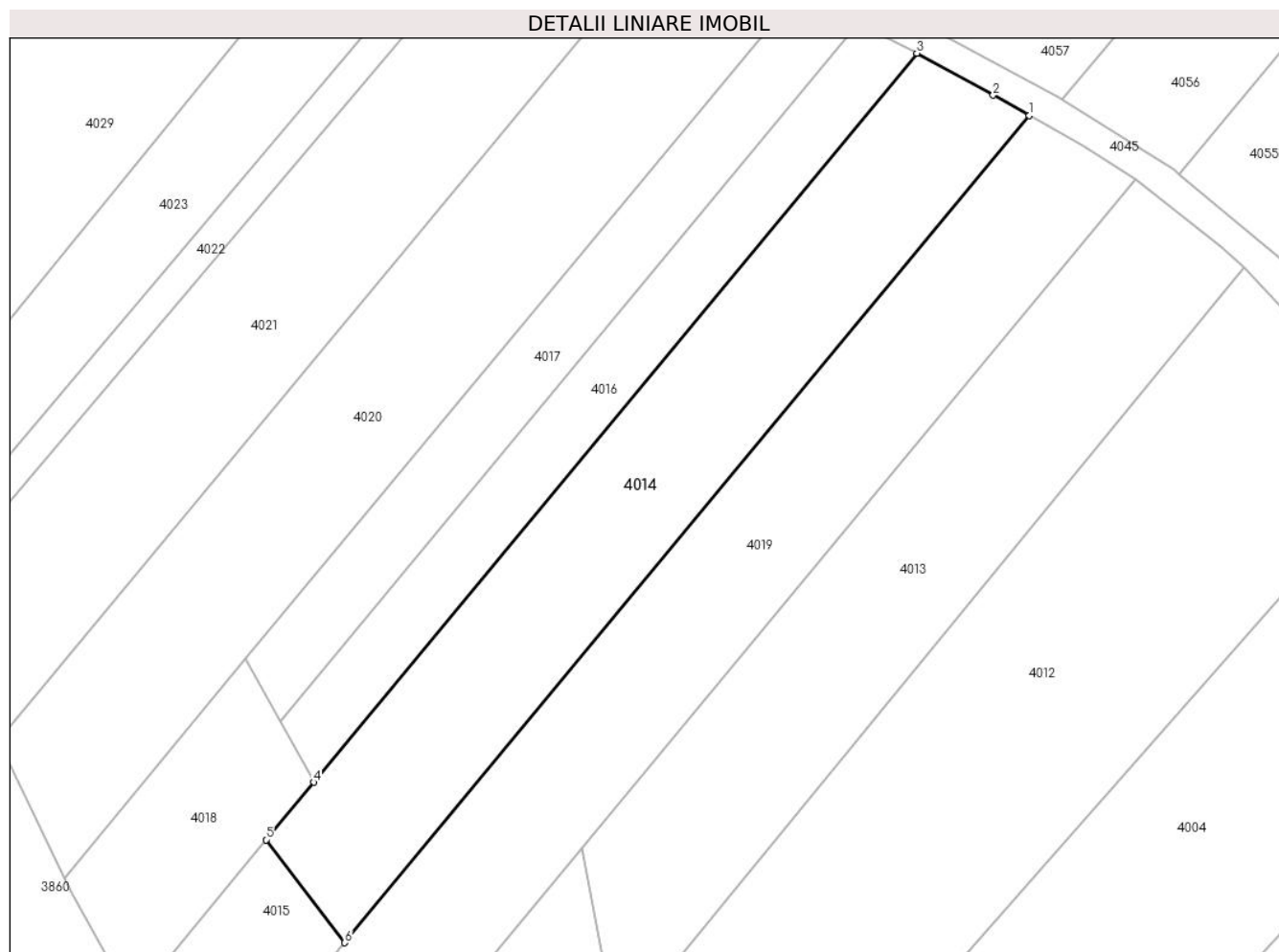
Inscrieri privind dezmembramintele dreptului de proprietate, drepturi reale de garanție și sarcini	Referințe
NU SUNT	

Anexa Nr. 1 La Partea I

Teren

Nr cadastral	Suprafața (mp)*	Observații / Referințe
26312	5.674	

* Suprafața este determinată în planul de proiecție Stereo 70.



Date referitoare la teren

Crt	Categorie folosință	Intravilan	Suprafața (mp)	Tarla	Parcelă	Nr. topo	Observații / Referințe
1	livada	NU	5.674	3	409/5	-	

Lungime Segmente

1) Valorile lungimilor segmentelor sunt obținute din proiecție în plan.

Punct început	X / Y	Punct sfârșit	X / Y	Lungime segment (** (m)
1	577.081,294 391.402,972	2	577.073,832 391.407,192	8.573
2	577.073,832 391.407,192	3	577.058,027 391.415,888	18.039
3	577.058,027 391.415,888	4	576.933,035 391.264,948	195.974
4	576.933,035 391.264,948	5	576.923,185 391.253,053	15.444
5	576.923,185 391.253,053	6	576.939,484 391.231,724	26.844

Punct început	X / Y	Punct sfârșit	X / Y	Lungime segment (** (m)
6	576.939,484 391.231,724	1	577.081,294 391.402,972	222.342

** Lungimile segmentelor sunt determinate în planul de proiecție Stereo 70 și sunt rotunjite la 1 milimetru.

*** Distanța dintre puncte este formată din segmente cumulate ce sunt mai mici decât valoarea 1 milimetru.

**DATE DESPRE IMOBILUL NR. 4015**

Oficiul de Cadastru și Publicitate Imobiliară PRAHOVA
Biroul de Cadastru și Publicitate Imobiliară Ploiești

A. Partea I. Descrierea imobilului

TEREN Extravilan

Adresa: Jud. Prahova

Nr. Crt	Nr cadastral Nr. topografic	Suprafața* (mp)	Observații / Referințe
A1		1.191	Sector cadastral:22 Teren neimprejmuț;

B. Partea II. Proprietari și acte

Inscrieri privitoare la dreptul de proprietate și alte drepturi reale		Referințe
/		
Act Normativ nr. 7, din 13/03/1996 emis de PARLAMENTUL ROMANIEI;		
B1	Inscrierea posesiei, drept de PROPRIETATE, dobândit prin Lege, cota actuala 1/1, cota initiala 1/1 1) NEIDENTIFICAT NEIDENTIFICAT	A1
Act Normativ nr. 7, din 13/03/1996 emis de PARLAMENTUL ROMANIEI (art.13 alin.14);		
B2	Se noteaza mentiunea de proprietar neidentificat, rezerva comisiei locale de fond funciar.	A1

C. Partea III. SARCINI .

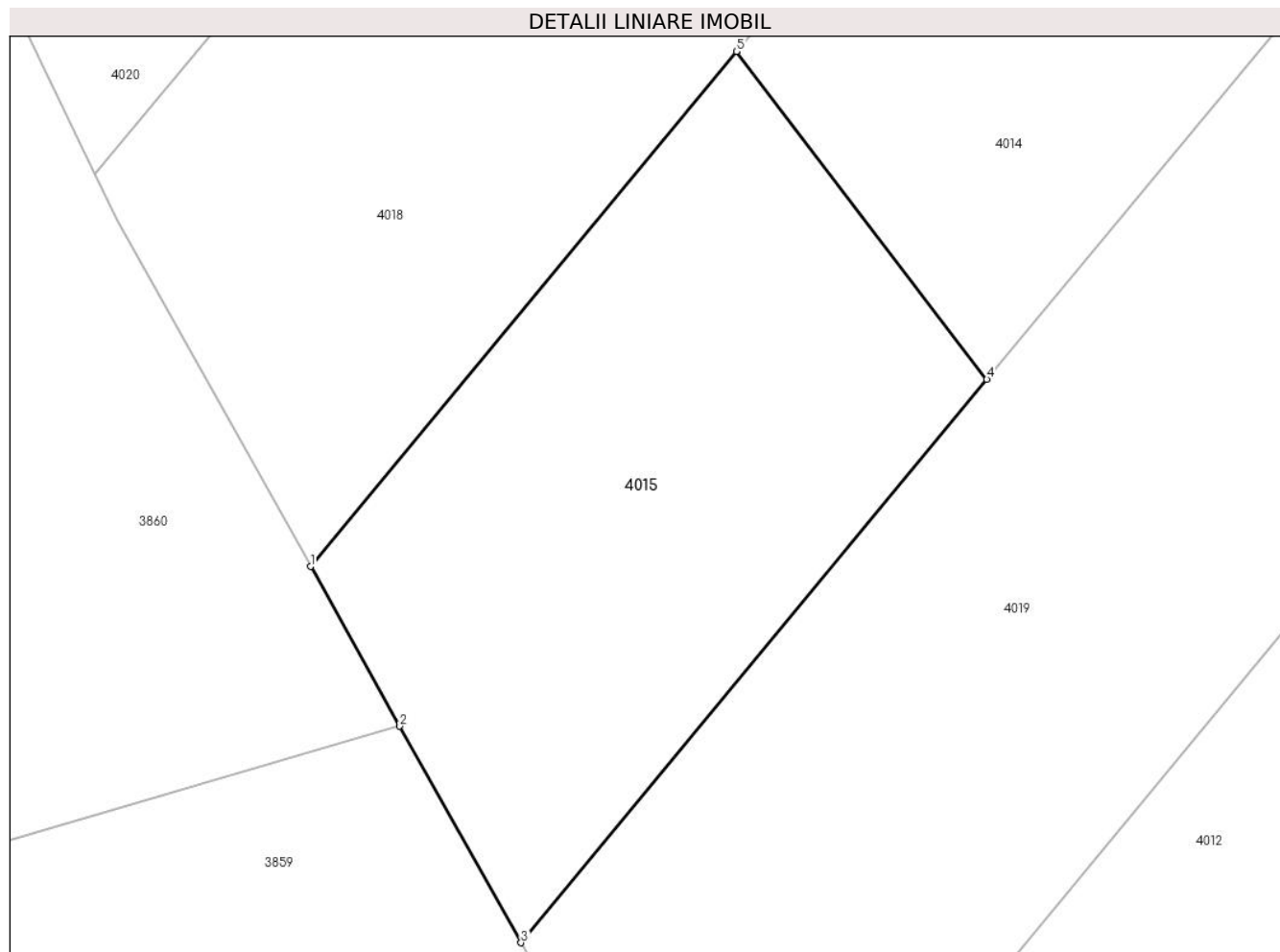
Inscrieri privind dezmembramintele dreptului de proprietate, drepturi reale de garanție și sarcini	Referințe
NU SUNT	

Anexa Nr. 1 La Partea I

Teren

Nr cadastral	Suprafața (mp)*	Observații / Referințe
	1.191	

* Suprafața este determinată în planul de proiecție Stereo 70.



Date referitoare la teren

Crt	Categorie folosință	Intravilan	Suprafața (mp)	Tarla	Parcelă	Nr. topo	Observații / Referințe
1	faneata	NU	1.191	3	409/5bis	-	

Lungime Segmente

1) Valorile lungimilor segmentelor sunt obținute din proiecție în plan.

Punct început	X / Y	Punct sfârșit	X / Y	Lungime segment (** (m)
1	576.895,44 391.219,549	2	576.901,256 391.209,173	11.895
2	576.901,256 391.209,173	3	576.909,149 391.195,091	16.143
3	576.909,149 391.195,091	4	576.939,484 391.231,724	47.562
4	576.939,484 391.231,724	5	576.923,185 391.253,053	26.844
5	576.923,185 391.253,053	1	576.895,44 391.219,549	43.501

**** Lungimile segmentelor sunt determinate în planul de proiecție Stereo 70 și sunt rotunjite la 1 milimetru.**

***** Distanța dintre puncte este formată din segmente cumulate ce sunt mai mici decât valoarea 1 milimetru.**

**DATE DESPRE IMOBILUL NR. 4016**

Oficiul de Cadastru și Publicitate Imobiliară PRAHOVA
Biroul de Cadastru și Publicitate Imobiliară Ploiești

A. Partea I. Descrierea imobilului

TEREN Extravilan

Adresa: Jud. Prahova

Nr. Crt	Nr cadastral Nr. topografic	Suprafața* (mp)	Observații / Referințe
A1	27014	2.554	Sector cadastral:22 Teren neimprejmut;

B. Partea II. Proprietari și acte

Inscrieri privitoare la dreptul de proprietate și alte drepturi reale		Referințe
10839 / 17/02/2014		
Act Notarial nr. 209, din 14/02/2014 emis de NP IONITA ARISTITA ADINA;		
B1	Se infiinteaza cartea funciara 27014 a imobilului cu numarul cadastral 27014/Paulesti, rezultat din dezmembrarea imobilului cu numarul cadastral 26991 inscris in cartea funciara 26991;	A1
10855 / 17/02/2014		
Act Notarial nr. 212, din 14/02/2014 emis de NP IONITA ARISTITA ADINA;		
B4	Intabulare, drept de PROPRIETATEcumparare, dobandit prin Conventie, cota actuala 1/2, cota initiala 1/1 1) TOBOS ALEXANDRINA	A1
67782 / 28/08/2014		
Act Normativ nr. 17, din 07/03/2014 emis de Parlamentul Romaniei;		
B5	Imobil aflat sub incidenta art.3 alin.(1) din Legea 17/2014, dobandit prin Lege	A1
14073 / 15/02/2016		
Act Administrativ nr. 6916, din 27/01/2016 emis de OCPI Prahova;		
B6	se noteaza repositionarea imobilului conform documentatiei cadastrale anexata	A1
71595 / 09/08/2018		
Act Notarial nr. 124, din 08/08/2018 emis de NP Ionita Aristita Adina;		
B7	Intabulare, drept de PROPRIETATE, dobandit prin Succesiune, cota actuala 2/16, cota initiala 2/16 1) TOBOS ALEXANDRINA	A1
B8	Intabulare, drept de PROPRIETATE, dobandit prin Succesiune, cota actuala 3/16, cota initiala 3/16 1) TOBOȘ GIULIANO	A1
B9	Intabulare, drept de PROPRIETATE, dobandit prin Succesiune, cota actuala 3/16, cota initiala 3/16 1) DAVID FLORENTINA-CLAUDIA	A1
6919 / 19/01/2024		
Inscris Sub Semnatura Privata nr. anexa nr. 13 la Regulament, din 29/01/2024 emis de PFA Voicu Romica;		
B10	se repositionează imobilul conform documentației tehnice avizate	A1

C. Partea III. SARCINI .

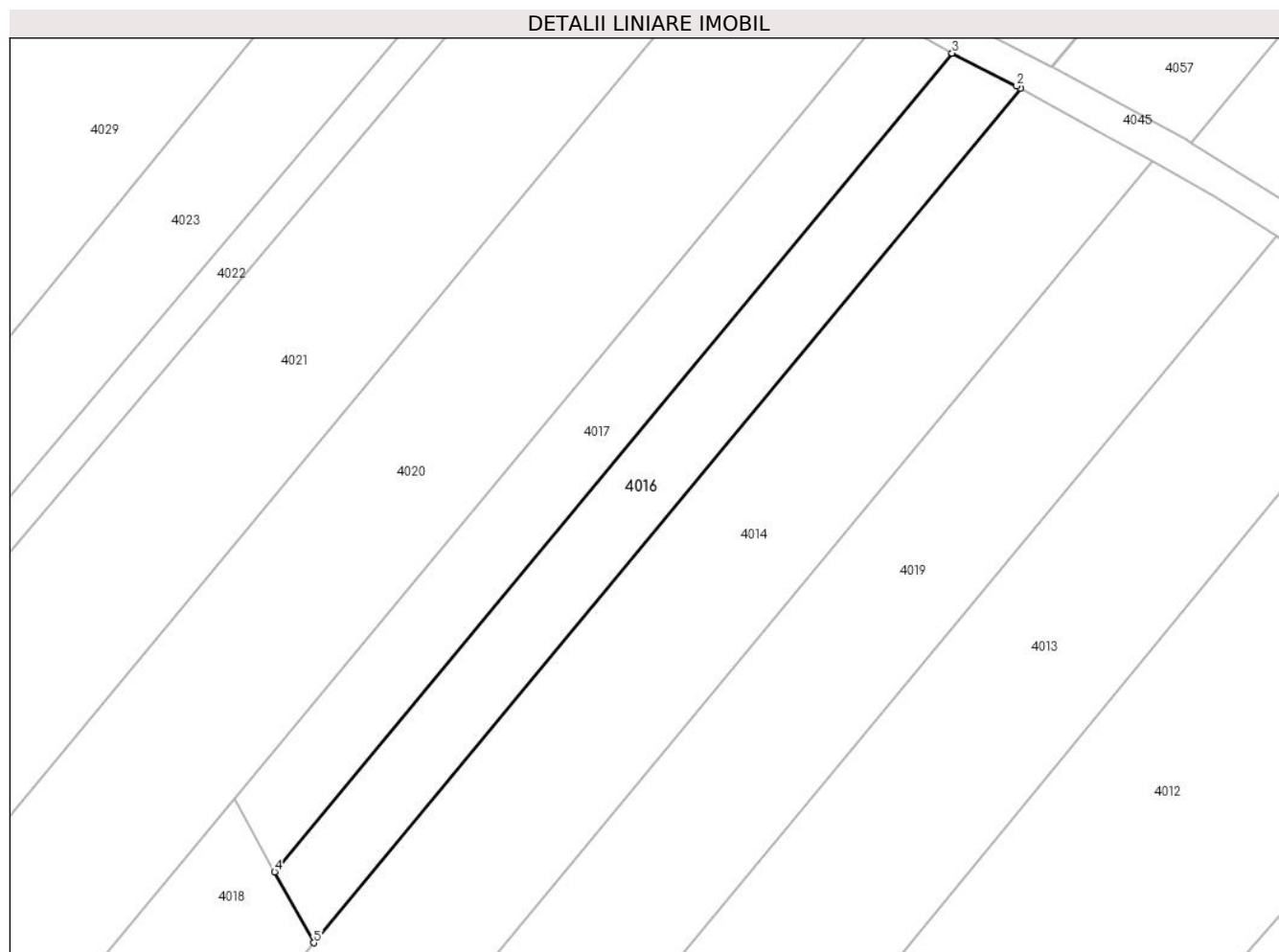
Inscrieri privind dezmembramintele dreptului de proprietate, drepturi reale de garanție și sarcini	Referințe
NU SUNT	

Anexa Nr. 1 La Partea I

Teren

Nr cadastral	Suprafața (mp)*	Observații / Referințe
27014	2.554	

* Suprafața este determinată în planul de proiecție Stereo 70.



Date referitoare la teren

Crt	Categorie folosință	Intravilan	Suprafața (mp)	Tarla	Parcelă	Nr. topo	Observații / Referințe
1	livada	NU	2.554	3	409/8bis	-	

Lungime Segmente

1) Valorile lungimilor segmentelor sunt obținute din proiecție în plan.

Punct început	X / Y	Punct sfârșit	X / Y	Lungime segment (** (m)
1	577.058,027 391.415,888	2	577.057,26 391.416,31	0.875
2	577.057,26 391.416,31	3	577.045,898 391.422,108	12.756
3	577.045,898 391.422,108	4	576.926,128 391.277,475	187.786
4	576.926,128 391.277,475	5	576.933,035 391.264,948	14.305
5	576.933,035 391.264,948	1	577.058,027 391.415,888	195.974

**** Lungimile segmentelor sunt determinate în planul de proiecție Stereo 70 și sunt rotunjite la 1 milimetru.**

***** Distanța dintre puncte este formată din segmente cumulate ce sunt mai mici decât valoarea 1 milimetru.**

**DATE DESPRE IMOBILUL NR. 4017**

Oficiul de Cadastru și Publicitate Imobiliară PRAHOVA
Biroul de Cadastru și Publicitate Imobiliară Ploiești

A. Partea I. Descrierea imobilului

TEREN Extravilan

Adresa: Jud. Prahova

Nr. Crt	Nr cadastral Nr. topografic	Suprafața* (mp)	Observații / Referințe
A1	27013	2.535	Sector cadastral:22 Teren neimpregmuit;

B. Partea II. Proprietari și acte

Inscrieri privitoare la dreptul de proprietate și alte drepturi reale		Referințe
10839 / 17/02/2014		
Act Notarial nr. 209, din 14/02/2014 emis de NP IONITA ARISTITA ADINA;		
B1	Se infiinteaza cartea funciara 27013 a imobilului cu numarul cadastral 27013/Paulesti, rezultat din dezmembrarea imobilului cu numarul cadastral 26991 inscris in cartea funciara 26991;	A1
Act Administrativ nr. 46325, din 02/10/1995 emis de COMISIA JUDETEANA PRAHOVA (act notarial aut.nr. 1182/09.12.2013 emis de NP BARBU FLOAREA);		
B2	Intabulare, drept de PROPRIETATE, dobandit prin Reconstituire, cota actuala 1/4, cota initiala 1/1 1) NITESCU VASILICA <i>OBSERVATII: pozitie transcrisa din CF 26991/Paulesti, inscrisa prin incheierea nr. 87816 din 18/12/2013;</i>	A1
10844 / 17/02/2014		
Act Notarial nr. 211, din 14/02/2014 emis de NP IONITA ARISTITA ADINA;		
B4	Intabulare, drept de PROPRIETATEpartaj, dobandit prin Conventie, cota actuala 3/4, cota initiala 3/4 1) NITESCU VASILICA	A1
67781 / 28/08/2014		
Act Normativ nr. 17, din 07/03/2014 emis de Parlamentul Romaniei;		
B5	Imobil aflat sub incidenta art.3 alin.(1) din Legea 17/2014, dobandit prin Lege	A1
14072 / 15/02/2016		
Act Administrativ nr. 6916, din 27/01/2016 emis de OCPI Prahova - Serviciu Cadastru;		
B6	se noteaza repozitionarea imobilului conform documentatiei anexata	A1
6911 / 19/01/2024		
Inscris Sub Semnatura Privata nr. anexa nr.13, din 18/01/2024 emis de Voicu Romică PFA;		
B7	se re-poziționează imobilul conform documentației tehnice avizate	A1

C. Partea III. SARCINI .

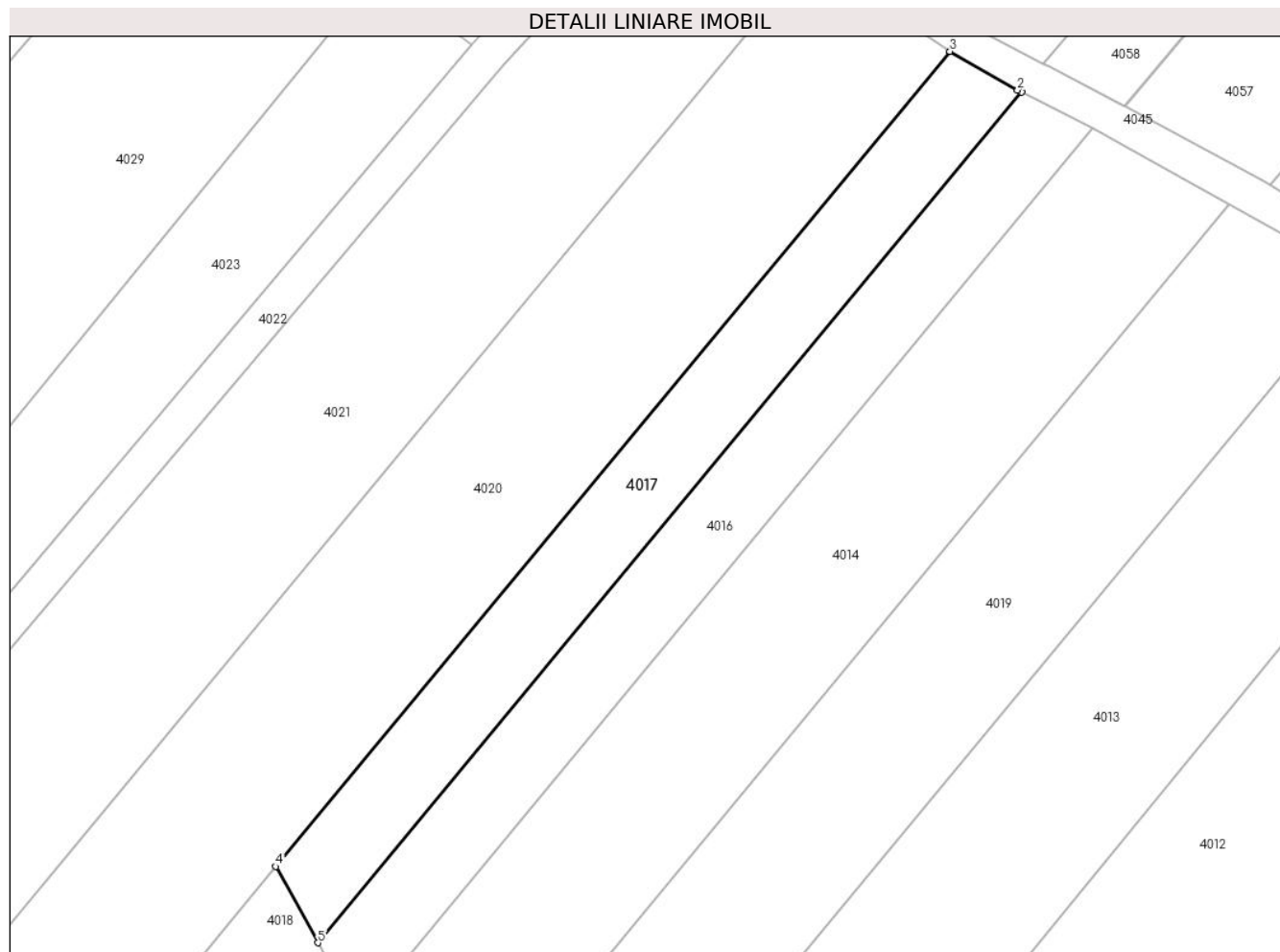
Inscrieri privind dezmembramintele dreptului de proprietate, drepturi reale de garanție și sarcini	Referințe
NU SUNT	

Anexa Nr. 1 La Partea I

Teren

Nr cadastral	Suprafața (mp)*	Observații / Referințe
27013	2.535	

* Suprafața este determinată în planul de proiecție Stereo 70.



Date referitoare la teren

Crt	Categorie folosință	Intravilan	Suprafața (mp)	Tarla	Parcelă	Nr. topo	Observații / Referințe
1	livada	NU	2.535	3	409/8	-	

Lungime Segmente

1) Valorile lungimilor segmentelor sunt obținute din proiecție în plan.

Punct început	X / Y	Punct sfârșit	X / Y	Lungime segment (** (m)
1	577.045,898 391.422,108	2	577.045,235 391.422,447	0.745
2	577.045,235 391.422,447	3	577.033,711 391.429,013	13.263
3	577.033,711 391.429,013	4	576.918,972 391.290,455	179.898
4	576.918,972 391.290,455	5	576.926,128 391.277,475	14.822
5	576.926,128 391.277,475	1	577.045,898 391.422,108	187.786

**** Lungimile segmentelor sunt determinate în planul de proiecție Stereo 70 și sunt rotunjite la 1 milimetru.**

***** Distanța dintre puncte este formată din segmente cumulate ce sunt mai mici decât valoarea 1 milimetru.**

**DATE DESPRE IMOBILUL NR. 4018**

Oficiul de Cadastru și Publicitate Imobiliară PRAHOVA
Biroul de Cadastru și Publicitate Imobiliară Ploiești

A. Partea I. Descrierea imobilului

TEREN Extravilan

Adresa: Jud. Prahova

Nr. Crt	Nr cadastral Nr. topografic	Suprafața* (mp)	Observații / Referințe
A1		1.600	Sector cadastral:22 Teren neimprejmuit;

B. Partea II. Proprietari și acte

Inscrieri privitoare la dreptul de proprietate și alte drepturi reale		Referințe
/		
Act Administrativ nr. 46238, din 02/10/1995 emis de CJSDPAT PRAHOVA;		
B1	Intabulare, drept de PROPRIETATE, dobandit prin Reconstituire, cota actuala 1/1, cota initiala 1/1 1) STRUGARU MARIA 2) DUMBRĂVEANU T GHEORGHE	A1

C. Partea III. SARCINI .

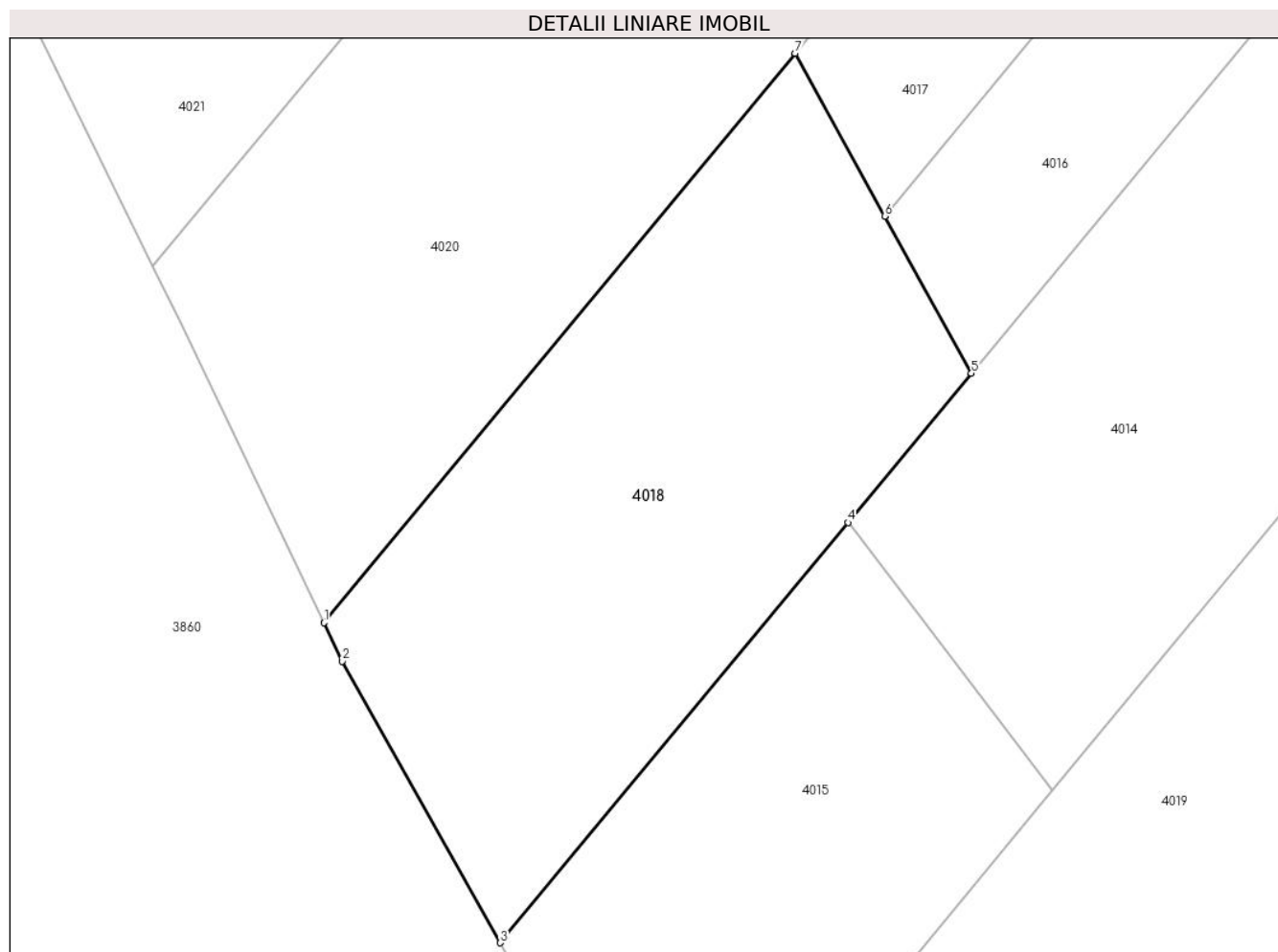
Inscrieri privind dezmembramintele dreptului de proprietate, drepturi reale de garanție și sarcini	Referințe
NU SUNT	

Anexa Nr. 1 La Partea I

Teren

Nr cadastral	Suprafața (mp)*	Observații / Referințe
	1.600	

* Suprafața este determinată în planul de proiecție Stereo 70.



Date referitoare la teren

Crt	Categorie folosință	Intravilan	Suprafața (mp)	Tarla	Parcelă	Nr. topo	Observații / Referințe
1	faneata	NU	1.600	3	409/8bis	-	

Lungime Segmente

1) Valorile lungimilor segmentelor sunt obținute din proiecție în plan.

Punct început	X / Y	Punct sfârșit	X / Y	Lungime segment (** (m)
1	576.881,385 391.245,065	2	576.882,859 391.241,992	3.408
2	576.882,859 391.241,992	3	576.895,44 391.219,549	25.729
3	576.895,44 391.219,549	4	576.923,185 391.253,053	43.501
4	576.923,185 391.253,053	5	576.933,035 391.264,948	15.444
5	576.933,035 391.264,948	6	576.926,128 391.277,475	14.305

Punct început	X / Y	Punct sfârșit	X / Y	Lungime segment (** (m)
6	576.926,128 391.277,475	7	576.918,972 391.290,455	14.822
7	576.918,972 391.290,455	1	576.881,385 391.245,065	58.932

** Lungimile segmentelor sunt determinate în planul de proiecție Stereo 70 și sunt rotunjite la 1 milimetru.

*** Distanța dintre puncte este formată din segmente cumulate ce sunt mai mici decât valoarea 1 milimetru.

**DATE DESPRE IMOBILUL NR. 4019**

Oficiul de Cadastru și Publicitate Imobiliară PRAHOVA
Biroul de Cadastru și Publicitate Imobiliară Ploiești

A. Partea I. Descrierea imobilului

TEREN Extravilan

Nr. CF vechi:1294
Nr. cadastral vechi:962

Adresa: Jud. Prahova

Nr. Crt	Nr cadastral Nr. topografic	Suprafața* (mp)	Observații / Referințe
A1	25268	7.000	Sector cadastral:22 Teren neimprejmuit;

B. Partea II. Proprietari și acte

Inscrieri privitoare la dreptul de proprietate și alte drepturi reale		Referințe
9920 / 14/04/2005		
Act Notarial nr. 828, din 13/04/2005 emis de NP Onutu Casioara;		
B1	Intabulare, drept de PROPRIETATEcumparare ca bun comun, dobandit prin Conventie, cota actuala 1/2, cota initiala 1/1 1) TOBOS ALEXANDRINA <i>OBSERVATII: (provenita din conversia CF 1294)</i>	A1
71579 / 09/08/2018		
Act Notarial nr. 124, din 08/08/2018 emis de NP Ionita Aristita Adina;		
B2	Intabulare, drept de PROPRIETATE, dobandit prin Succesiune, cota actuala 2/16, cota initiala 2/16 1) TOBOS ALEXANDRINA	A1
B3	Intabulare, drept de PROPRIETATE, dobandit prin Succesiune, cota actuala 3/16, cota initiala 3/16 1) TOBOȘ GIULIANO	A1
B4	Intabulare, drept de PROPRIETATE, dobandit prin Succesiune, cota actuala 3/16, cota initiala 3/16 1) DAVID FLORENTINA-CLAUDIA	A1

C. Partea III. SARCINI

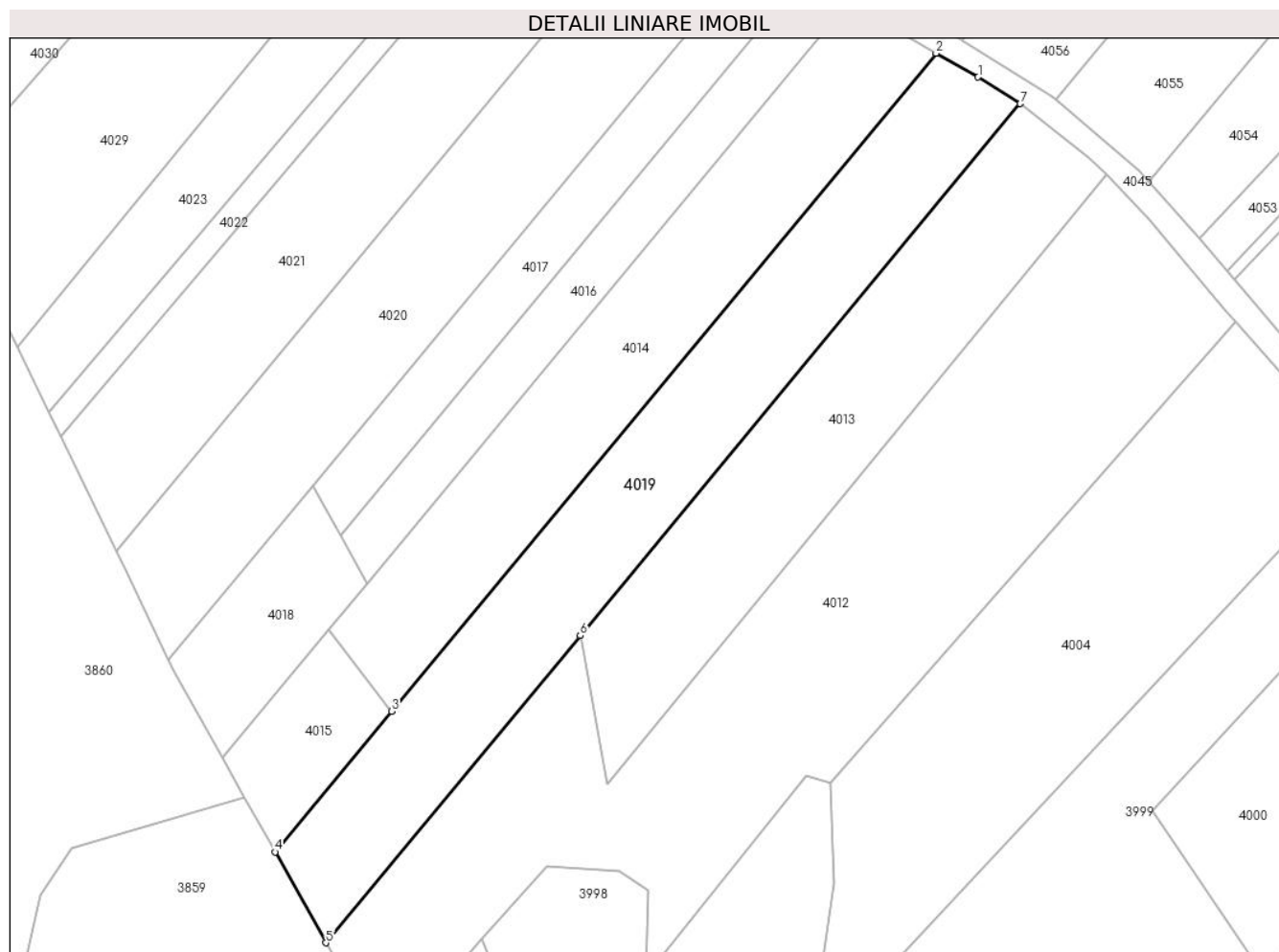
Inscrieri privind dezmembramintele dreptului de proprietate, drepturi reale de garanție și sarcini		Referințe
43767 / 27/07/2011		
Act Notarial nr. 2902, din 26/07/2011 emis de NP DRAGAN NICOLETA;		
C1	se noteaza contractul de comodat aut. nr. 2902/26.07.2011 de NP Dragan Nicoleta incheiat intre TOBOS CONSTANTIN in calitate de comodant si TOBOS GIULIANO in calitate de comodatar	A1

Anexa Nr. 1 La Partea I

Teren

Nr cadastral	Suprafața (mp)*	Observații / Referințe
25268	7.000	

* Suprafața este determinată în planul de proiecție Stereo 70.



Date referitoare la teren

Crt	Categorie folosință	Intra vilan	Suprafața (mp)	Tarla	Parcelă	Nr. topo	Observații / Referințe
1	livada	NU	7.000	3	409/4	-	

Lungime Segmente

1) Valorile lungimilor segmentelor sunt obținute din proiecție în plan.

Punct început	X / Y	Punct sfârșit	X / Y	Lungime segment (** (m)
1	577.092,265 391.396,767	2	577.081,294 391.402,972	12.604
2	577.081,294 391.402,972	3	576.939,484 391.231,724	222.342
3	576.939,484 391.231,724	4	576.909,149 391.195,091	47.562
4	576.909,149 391.195,091	5	576.922,4 391.171,452	27.1
5	576.922,4 391.171,452	6	576.988,602 391.251,397	103.797

Punct început	X / Y	Punct sfârșit	X / Y	Lungime segment (** (m)
6	576.988,602 391.251,397	7	577.103,238 391.389,83	179.736
7	577.103,238 391.389,83	1	577.092,265 391.396,767	12.982

** Lungimile segmentelor sunt determinate în planul de proiecție Stereo 70 și sunt rotunjite la 1 milimetru.

*** Distanța dintre puncte este formată din segmente cumulate ce sunt mai mici decât valoarea 1 milimetru.

**DATE DESPRE IMOBILUL NR. 4020**

Oficiul de Cadastru și Publicitate Imobiliară PRAHOVA
Biroul de Cadastru și Publicitate Imobiliară Ploiești

A. Partea I. Descrierea imobilului

TEREN Extravilan

Adresa: Jud. Prahova, T3, L409/9-extravilan

Nr. Crt	Nr cadastral Nr. topografic	Suprafața* (mp)	Observații / Referințe
A1	28056	Din acte: 6.687 Masurata: 6.613	Sector cadastral:22 Teren neimprejmut;

B. Partea II. Proprietari și acte

Inscrieri privitoare la dreptul de proprietate și alte drepturi reale		Referințe
6916 / 27/01/2016		
Hotarare Judecatoreasca nr. 4468, din 22/03/2012 emis de Judecatoria Ploiesti (act administrativ nr. 122859/2015 OCPI Prahova);		
B1	Intabulare, drept de PROPRIETATE, dobandit prin Hotarare Judecatoreasca, cota actuala 1/1, cota initiala 1/1 1) MIHALCEA ADRIANA MONICA	A1
B2	se noteaza faptul ca imobilul se afla sub incidenta art.3 alin(1) din Legea nr.17/2014	A1
9104 / 25/01/2024		
Act Administrativ nr. C735, din 23/01/2024 emis de OCPI PRAHOVA;		
B3	se actualizează din oficiu informațiile cadastrale în sensul completării cu mențiunea: ' imobil înregistrat în planul cadastral fără formă și localizare corectă'	A1

C. Partea III. SARCINI .

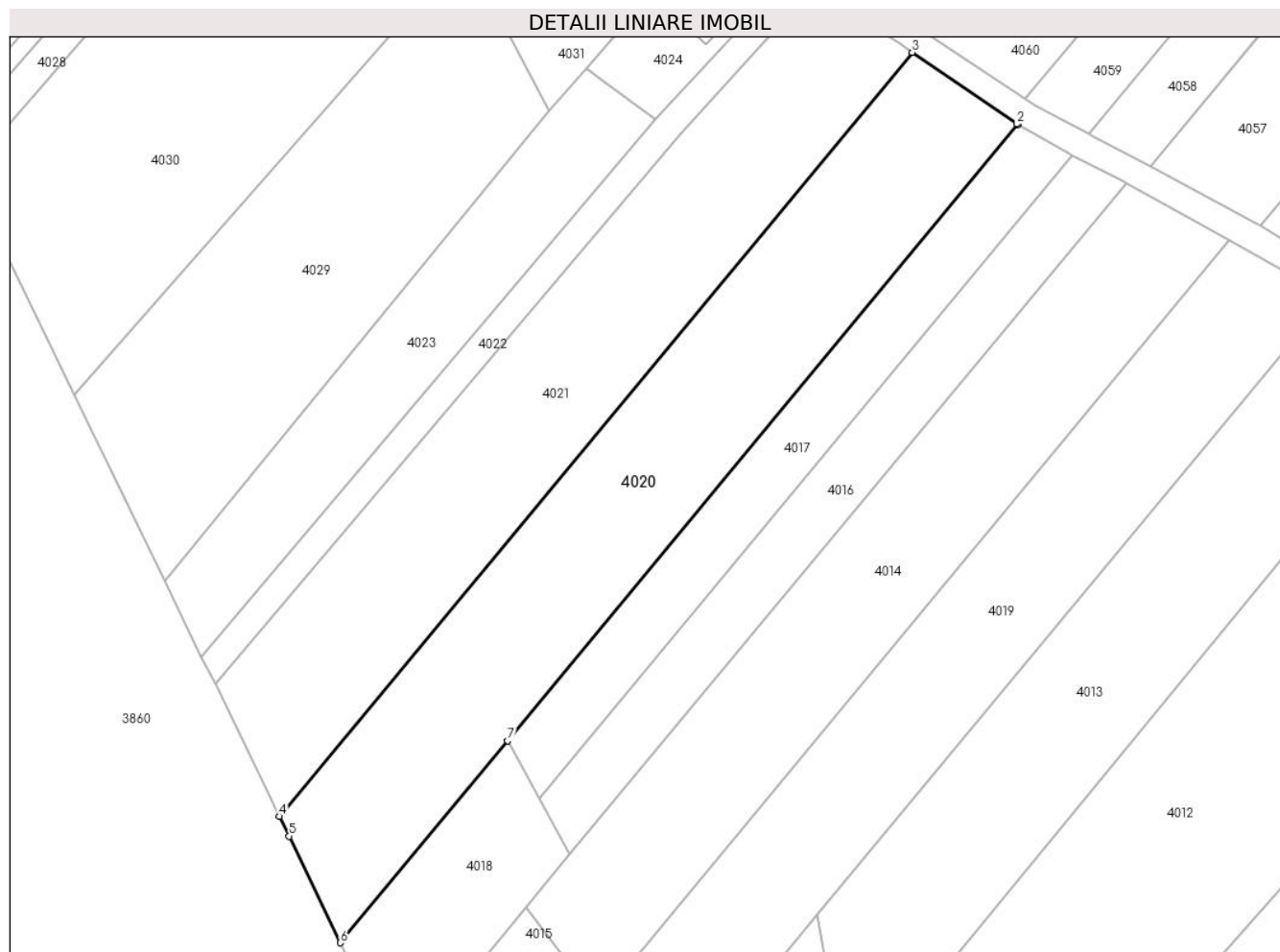
Inscrieri privind dezmembramintele dreptului de proprietate, drepturi reale de garanție și sarcini	Referințe
NU SUNT	

Anexa Nr. 1 La Partea I

Teren

Nr cadastral	Suprafața (mp)*	Observații / Referințe
28056	Din acte: 6.687 Masurata: 6.613	

* Suprafața este determinată în planul de proiecție Stereo 70.



Date referitoare la teren

Crt	Categorie folosință	Intra vilan	Suprafața (mp)	Tarla	Parcelă	Nr. topo	Observații / Referințe
1	livada	NU	6.613	3	409/9	-	

Lungime Segmente

1) Valorile lungimilor segmentelor sunt obținute din proiecție în plan.

Punct început	X / Y	Punct sfârșit	X / Y	Lungime segment (** (m)
1	577.033,711 391.429,013	2	577.033,528 391.429,118	0.211
2	577.033,528 391.429,118	3	577.009,953 391.445,228	28.554
3	577.009,953 391.445,228	4	576.867,724 391.273,474	222.999
4	576.867,724 391.273,474	5	576.869,884 391.269,041	4.931
5	576.869,884 391.269,041	6	576.881,385 391.245,065	26.592

Punct început	X / Y	Punct sfârșit	X / Y	Lungime segment (** (m)
6	576.881,385 391.245,065	7	576.918,972 391.290,455	58.932
7	576.918,972 391.290,455	1	577.033,711 391.429,013	179.898

** Lungimile segmentelor sunt determinate în planul de proiecție Stereo 70 și sunt rotunjite la 1 milimetru.

*** Distanța dintre puncte este formată din segmente cumulate ce sunt mai mici decât valoarea 1 milimetru.

**DATE DESPRE IMOBILUL NR. 4021**

Oficiul de Cadastru și Publicitate Imobiliară PRAHOVA
Biroul de Cadastru și Publicitate Imobiliară Ploiești

A. Partea I. Descrierea imobilului

TEREN Extravilan

Adresa: Jud. Prahova

Nr. Crt	Nr cadastral Nr. topografic	Suprafața* (mp)	Observații / Referințe
A1		6.200	Sector cadastral:22 Teren neimprejmut;

B. Partea II. Proprietari și acte

Inscrieri privitoare la dreptul de proprietate și alte drepturi reale		Referințe
/		
Act Notarial nr. 213, din 03/08/2004 emis de NP TUDOSE MARIA;		
B1	Intabulare, drept de PROPRIETATE, cu titlu de moștenire, dobandit prin Succesiune, cota actuala 1/2, cota initiala 1/2 1) COSTACHE VALERIA	A1
B2	Intabulare, drept de PROPRIETATE, cu titlu de moștenire, dobandit prin Succesiune, cota actuala 1/2, cota initiala 1/2 1) STANESCU GHEORGHE	A1

C. Partea III. SARCINI .

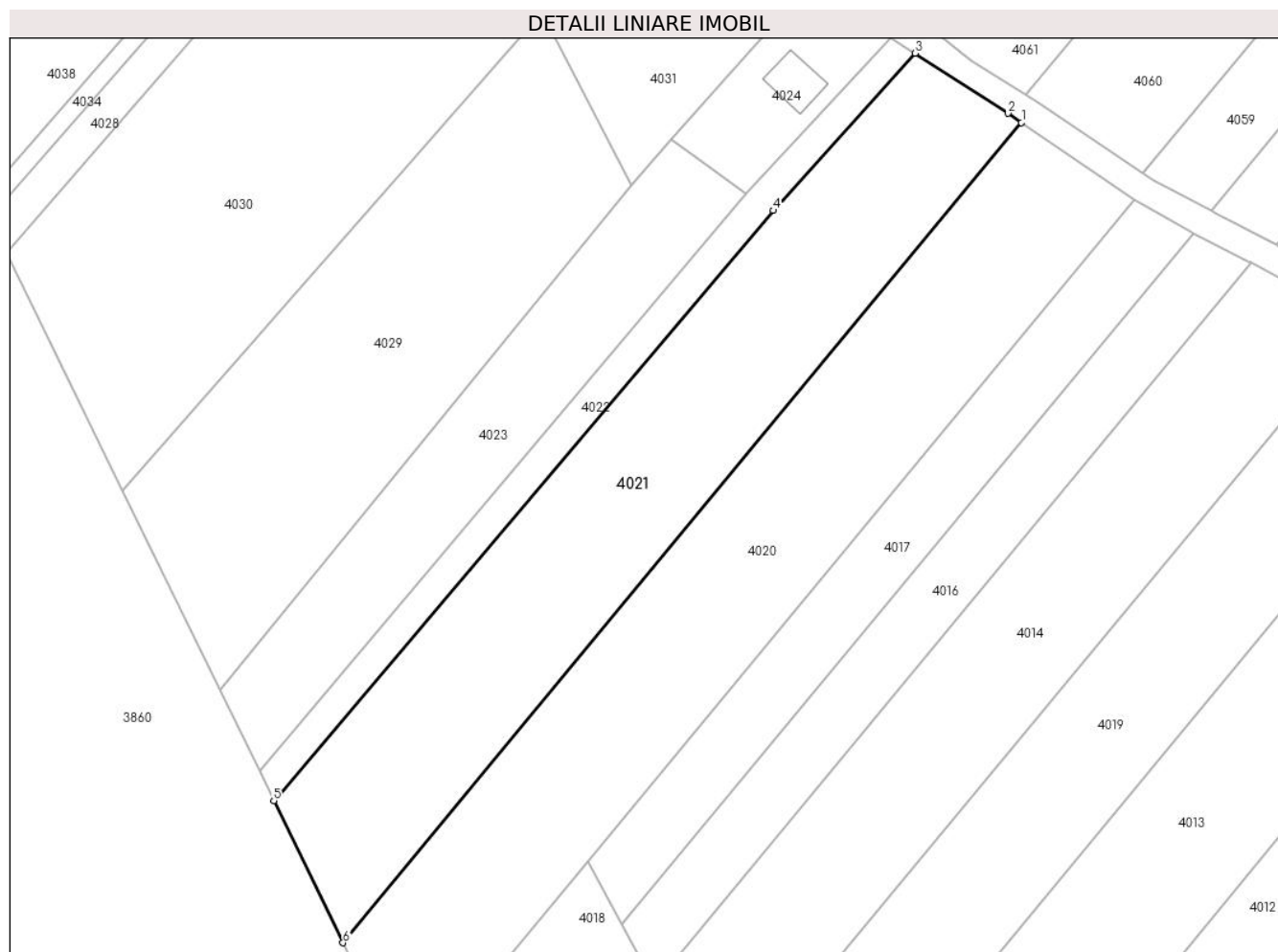
Inscrieri privind dezmembramintele dreptului de proprietate, drepturi reale de garanție și sarcini	Referințe
NU SUNT	

Anexa Nr. 1 La Partea I

Teren

Nr cadastral	Suprafața (mp)*	Observații / Referințe
	6.200	

* Suprafața este determinată în planul de proiecție Stereo 70.



Date referitoare la teren

Crt	Categorie folosință	Intravilan	Suprafața (mp)	Tarla	Parcelă	Nr. topo	Observații / Referințe
1	livada	NU	6.200	3	409/12	-	

Lungime Segmente

1) Valorile lungimilor segmentelor sunt obținute din proiecție în plan.

Punct început	X / Y	Punct sfârșit	X / Y	Lungime segment (** (m)
1	577.009,953 391.445,228	2	577.007,099 391.447,178	3.457
2	577.007,099 391.447,178	3	576.987,662 391.459,769	23.159
3	576.987,662 391.459,769	4	576.957,89 391.426,821	44.407
4	576.957,89 391.426,821	5	576.853,223 391.303,232	161.955
5	576.853,223 391.303,232	6	576.867,724 391.273,474	33.103

Punct început	X / Y	Punct sfârșit	X / Y	Lungime segment (** (m)
6	576.867,724 391.273,474	1	577.009,953 391.445,228	222.999

** Lungimile segmentelor sunt determinate în planul de proiecție Stereo 70 și sunt rotunjite la 1 milimetru.

*** Distanța dintre puncte este formată din segmente cumulate ce sunt mai mici decât valoarea 1 milimetru.

**DATE DESPRE IMOBILUL NR. 4022**

Oficiul de Cadastru și Publicitate Imobiliară PRAHOVA
Biroul de Cadastru și Publicitate Imobiliară Ploiești

A. Partea I. Descrierea imobilului

TEREN Extravilan

Adresa: Jud. Prahova

Nr. Crt	Nr cadastral Nr. topografic	Suprafața* (mp)	Observații / Referințe
A1		1.300	Sector cadastral:22 Teren neimprejmit;

B. Partea II. Proprietari și acte

Inscrieri privitoare la dreptul de proprietate și alte drepturi reale		Referințe
/		
Act Administrativ nr. 21070, din 14/10/1994 emis de CJSDPAT PRAHOVA;		
B1	Intabulare, drept de PROPRIETATE, dobandit prin Reconstituire, cota actuala 1/1, cota initiala 1/1	A1
	1) POPESCU ELENA 2) STANESCU GHEORGHE 3) STANESCU ALEXANDRINA 4) STANESCU CONSTANTIN 5) ZINCA MARIA 6) MAGDA SMARANDA 7) NITESCU ELISABETA	

C. Partea III. SARCINI .

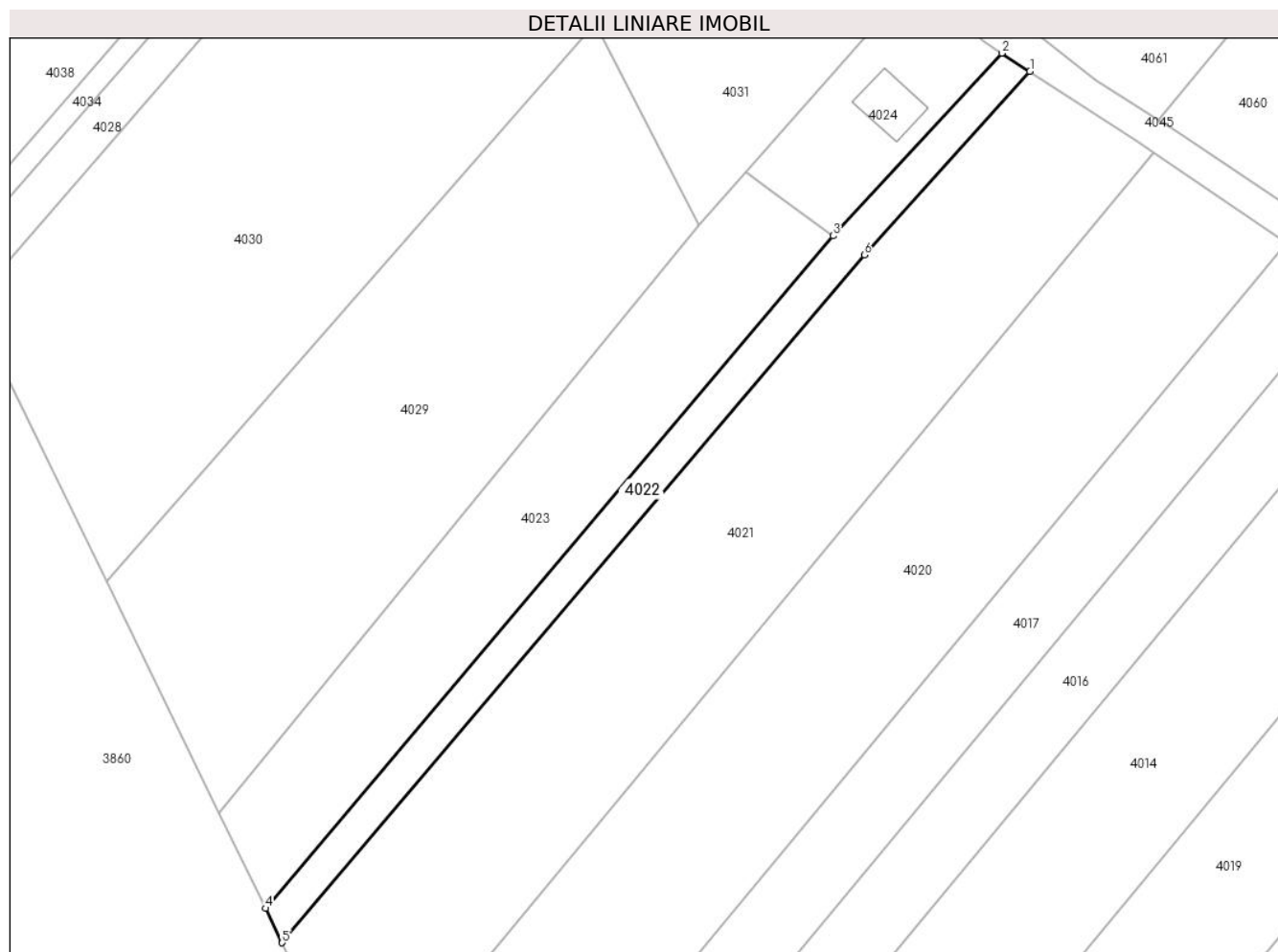
Inscrieri privind dezmembramintele dreptului de proprietate, drepturi reale de garanție și sarcini	Referințe
NU SUNT	

Anexa Nr. 1 La Partea I

Teren

Nr cadastral	Suprafața (mp)*	Observații / Referințe
	1.300	

* Suprafața este determinată în planul de proiecție Stereo 70.



Date referitoare la teren

Crt	Categorie folosință	Intravilan	Suprafața (mp)	Tarla	Parcelă	Nr. topo	Observații / Referințe
1	livada	NU	1.300	3	409/13	-	

Lungime Segmente

1) Valorile lungimilor segmentelor sunt obținute din proiecție în plan.

Punct început	X / Y	Punct sfârșit	X / Y	Lungime segment (** (m)
1	576.987,662 391.459,769	2	576.982,609 391.463,042	6.02
2	576.982,609 391.463,042	3	576.952,235 391.430,226	44.715
3	576.952,235 391.430,226	4	576.850,218 391.309,397	158.136
4	576.850,218 391.309,397	5	576.853,223 391.303,232	6.858
5	576.853,223 391.303,232	6	576.957,89 391.426,821	161.955

Punct început	X / Y	Punct sfârșit	X / Y	Lungime segment (** (m)
6	576.957,89 391.426,821	1	576.987,662 391.459,769	44.407

** Lungimile segmentelor sunt determinate în planul de proiecție Stereo 70 și sunt rotunjite la 1 milimetru.

*** Distanța dintre puncte este formată din segmente cumulate ce sunt mai mici decât valoarea 1 milimetru.

**DATE DESPRE IMOBILUL NR. 4023**

Oficiul de Cadastru și Publicitate Imobiliară PRAHOVA
Biroul de Cadastru și Publicitate Imobiliară Ploiești

A. Partea I. Descrierea imobilului

TEREN Extravilan

Adresa: Jud. Prahova

Nr. Crt	Nr cadastral Nr. topografic	Suprafața* (mp)	Observații / Referințe
A1		2.850	Sector cadastral:22 Teren neimprejmuit;

B. Partea II. Proprietari și acte

Inscrieri privitoare la dreptul de proprietate și alte drepturi reale		Referințe
/		
Act Administrativ nr. 37491, din 11/05/1995 emis de CJSDPAT PRAHOVA;		
B1	Intabulare, drept de PROPRIETATE, dobandit prin Reconstituire, cota actuala 1/1, cota initiala 1/1 1) ION IORDACHE	A1

C. Partea III. SARCINI .

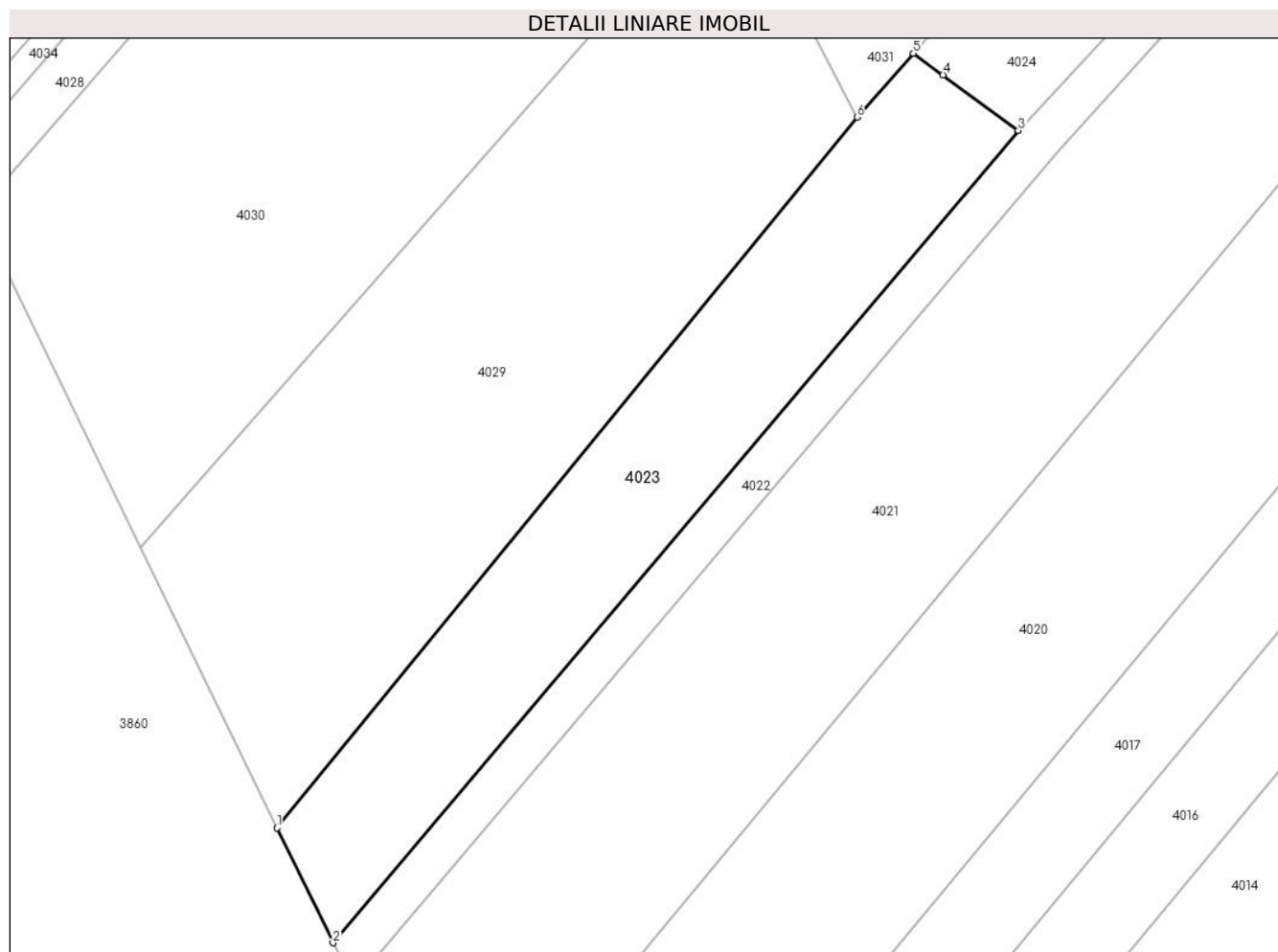
Inscrieri privind dezmembramintele dreptului de proprietate, drepturi reale de garanție și sarcini	Referințe
NU SUNT	

Anexa Nr. 1 La Partea I

Teren

Nr cadastral	Suprafața (mp)*	Observații / Referințe
	2.850	

* Suprafața este determinată în planul de proiecție Stereo 70.



Date referitoare la teren

Crt	Categorie folosință	Intra vilan	Suprafața (mp)	Tarla	Parcelă	Nr. topo	Observații / Referințe
1	faneata	NU	2.850	3	409/4	-	

Lungime Segmente

1) Valorile lungimilor segmentelor sunt obținute din proiecție în plan.

Punct început	X / Y	Punct sfârșit	X / Y	Lungime segment (** (m)
1	576.841,899 391.326,469	2	576.850,218 391.309,397	18.991
2	576.850,218 391.309,397	3	576.952,235 391.430,226	158.136
3	576.952,235 391.430,226	4	576.941,02 391.438,462	13.914
4	576.941,02 391.438,462	5	576.936,611 391.441,7	5.47
5	576.936,611 391.441,7	6	576.928,234 391.432,207	12.661

Punct început	X / Y	Punct sfârșit	X / Y	Lungime segment (** (m)
6	576.928,234 391.432,207	1	576.841,899 391.326,469	136.507

** Lungimile segmentelor sunt determinate în planul de proiecție Stereo 70 și sunt rotunjite la 1 milimetru.

*** Distanța dintre puncte este formată din segmente cumulate ce sunt mai mici decât valoarea 1 milimetru.

**DATE DESPRE IMOBILUL NR. 4024**

Oficiul de Cadastru și Publicitate Imobiliară PRAHOVA
Biroul de Cadastru și Publicitate Imobiliară Ploiești

A. Partea I. Descrierea imobilului

TEREN Necunoscut

Nr. CF vechi:1012
Nr. cadastral vechi:1242

Adresa: Loc. Paulesti, Str Retezat, Nr. 32, Jud. Prahova

Nr. Crt	Nr cadastral Nr. topografic	Suprafața* (mp)	Observații / Referințe
A1	26446	Din acte: 900 Masurata: 909	Sector cadastral:22 Teren neimprejmuit;

Construcții

Crt	Nr cadastral Nr. topografic	Adresa	Observații / Referințe
A1.1		Loc. Paulesti, Str Retezat, Nr. 32, Jud. Prahova	Nr. niveluri:1; S. construita la sol:90 mp;

B. Partea II. Proprietari și acte

Inscrieri privitoare la dreptul de proprietate și alte drepturi reale		Referințe
12986 / 29/07/2004		
Act Notarial nr. 1380, din 26/08/2003 emis de BNP.PETRAS COZETA;		
B1	Intabulare, drept de PROPRIETATEcumparare ca bun comun, dobandit prin Conventie, cota actuala 1/1, cota initiala 1/1 1) MARES MIHAI 2) MARES CLAUDIA-ADRIANA <i>OBSERVATII: (provenita din conversia CF 1012)</i>	A1
/		
Act Administrativ nr. 15008, din 28/08/2024 emis de PRIMARIA COMUNEI PAULESTI;		
B2	Intabulare, drept de PROPRIETATE, dobandit prin Lege, cota actuala 1/1, cota initiala 1/1 1) MARES MIHAI 2) MARES CLAUDIA-ADRIANA	A1.1

C. Partea III. SARCINI .

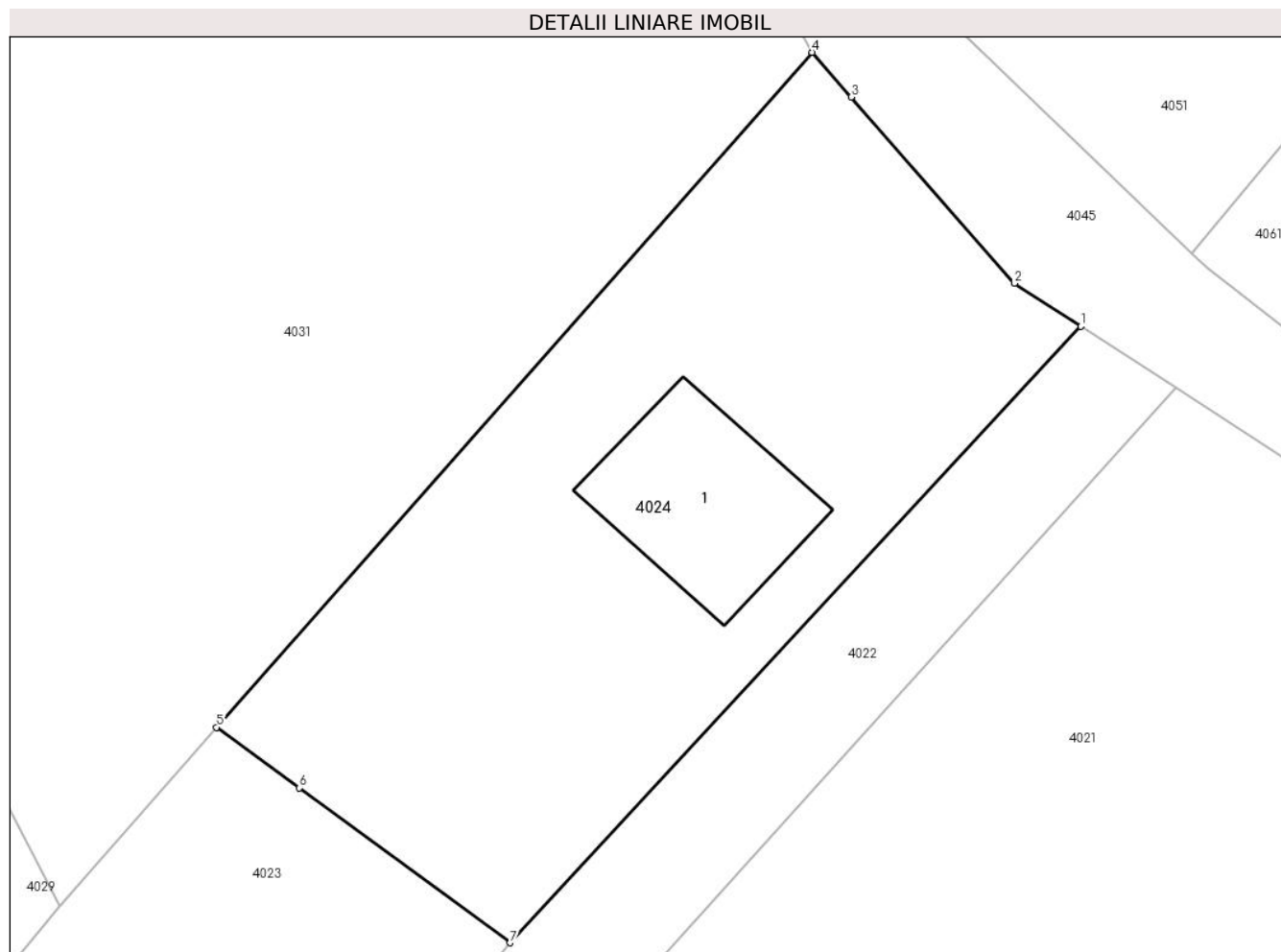
Inscrieri privind dezmembramintele dreptului de proprietate, drepturi reale de garanție și sarcini	Referințe
NU SUNT	

Anexa Nr. 1 La Partea I

Teren

Nr cadastral	Suprafața (mp)*	Observații / Referințe
26446	Din acte: 900 Masurata: 909	

* Suprafața este determinată în planul de proiecție Stereo 70.



Date referitoare la teren

Crt	Categorie folosință	Intra vilan	Suprafața (mp)	Tarla	Parcelă	Nr. topo	Observații / Referințe
1	curți constructii	NU	705	3	409/16	-	
2	curți constructii	DA	204	3	409/16	-	

Date referitoare la construcții

Crt	Număr	Destinație construcție	Supraf. (mp)	Situație juridică	Observații / Referințe
A1.1		construcții de locuințe	90	Cu acte	Nr. niveluri:1; S. construita la sol:90 mp;

Lungime Segmente

1) Valorile lungimilor segmentelor sunt obținute din proiecție în plan.

Punct început	X / Y	Punct sfârșit	X / Y	Lungime segment (** (m)
1	576.982,609 391.463,042	2	576.979,072 391.465,333	4.214
2	576.979,072 391.465,333	3	576.970,394 391.475,244	13.173

Punct început	X / Y	Punct sfârșit	X / Y	Lungime segment (** (m)
3	576.970,394 391.475,244	4	576.968,312 391.477,622	3.161
4	576.968,312 391.477,622	5	576.936,611 391.441,7	47.91
5	576.936,611 391.441,7	6	576.941,02 391.438,462	5.47
6	576.941,02 391.438,462	7	576.952,235 391.430,226	13.914
7	576.952,235 391.430,226	1	576.982,609 391.463,042	44.715

** Lungimile segmentelor sunt determinate în planul de proiecție Stereo 70 și sunt rotunjite la 1 milimetru.

*** Distanța dintre puncte este formată din segmente cumulate ce sunt mai mici decât valoarea 1 milimetru.

**DATE DESPRE IMOBILUL NR. 4025**

Oficiul de Cadastru și Publicitate Imobiliară PRAHOVA
Biroul de Cadastru și Publicitate Imobiliară Ploiești

A. Partea I. Descrierea imobilului

TEREN Intravilan

Adresa: Loc. Gageni, Jud. Prahova

Nr. Crt	Nr cadastral Nr. topografic	Suprafața* (mp)	Observații / Referințe
A1		Din acte: 1.906 Masurata: 381	Sector cadastral:4 Teren neimprejmuit;

B. Partea II. Proprietari și acte

Inscrieri privitoare la dreptul de proprietate și alte drepturi reale		Referințe
/		
Hotarare Judecatoreasca nr. 9640, din 19/09/2000 emis de JUDECĂTORIA PLOIEȘTI;		
B1	Intabulare, drept de PROPRIETATE, cu titlu de partaj succesoral, dobandit prin Hotarare Judecatoreasca, cota actuala 1/1, cota initiala 1/1 1) SANDU CONSTANTIN	A1

C. Partea III. SARCINI .

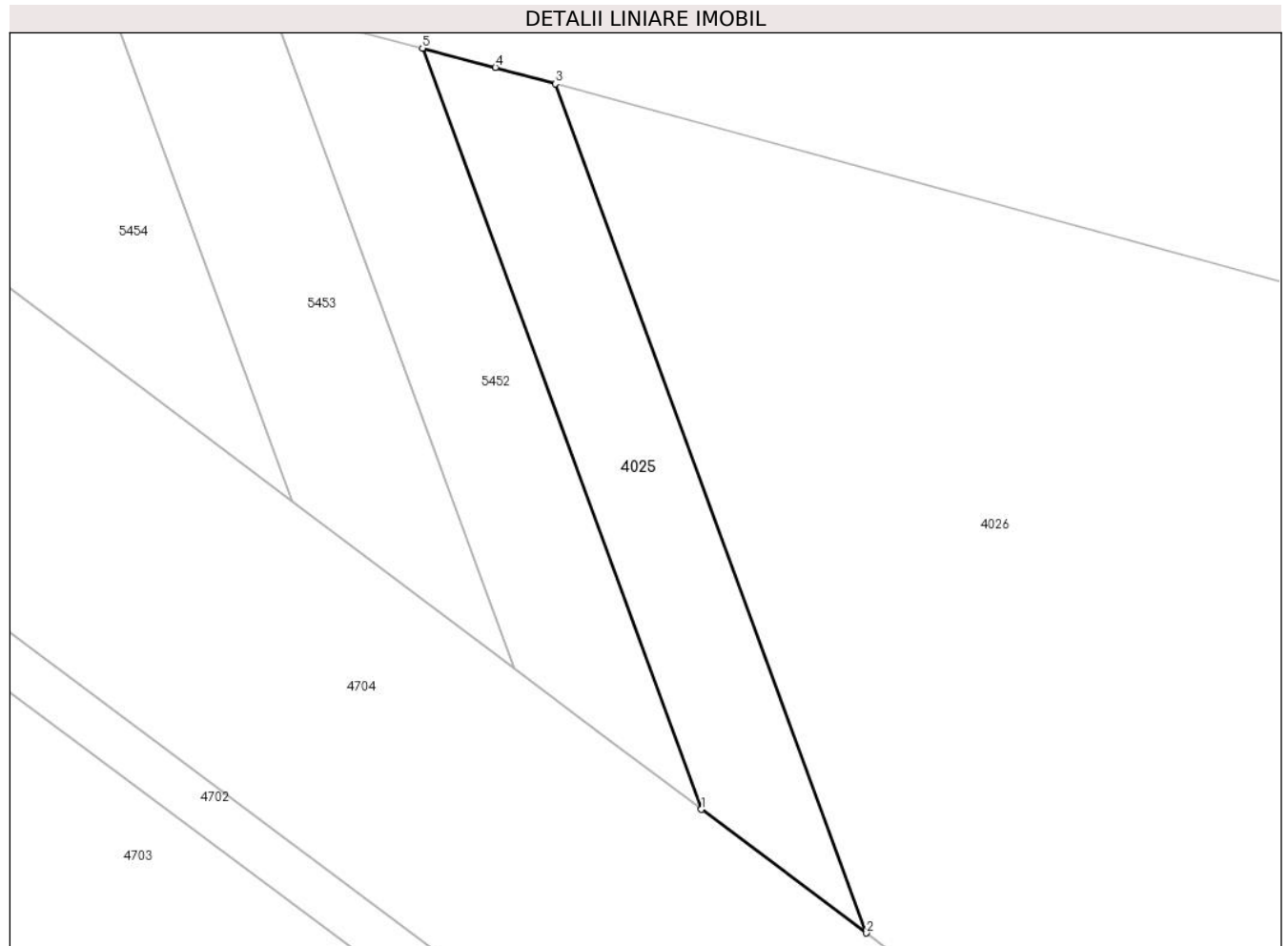
Inscrieri privind dezmembramintele dreptului de proprietate, drepturi reale de garanție și sarcini	Referințe
NU SUNT	

Anexa Nr. 1 La Partea I

Teren

Nr cadastral	Suprafața (mp)*	Observații / Referințe
	Din acte: 1.906 Masurata: 381	

* Suprafața este determinată în planul de proiecție Stereo 70.



Date referitoare la teren

Crt	Categorie folosință	Intravilan	Suprafața (mp)	Tarla	Parcelă	Nr. topo	Observații / Referințe
1	padure	DA	381	1	58/52	-	DIFERENȚA DE SUPRAFATA DE 8094 MP SE REGASESTE IN UAT PLOPENI; IN TP TARLA 6

Lungime Segmente

1) Valorile lungimilor segmentelor sunt obținute din proiecție în plan.

Punct început	X / Y	Punct sfârșit	X / Y	Lungime segment (** (m)
1	575.100,239 393.288,318	2	575.110,616 393.280,543	12.967
2	575.110,616 393.280,543	3	575.091,041 393.333,921	56.854
3	575.091,041 393.333,921	4	575.087,278 393.334,949	3.901
4	575.087,278 393.334,949	5	575.082,693 393.336,161	4.742

Punct început	X / Y	Punct sfârșit	X / Y	Lungime segment (** (m)
5	575.082,693 393.336,161	1	575.100,239 393.288,318	50.959

** Lungimile segmentelor sunt determinate în planul de proiecție Stereo 70 și sunt rotunjite la 1 milimetru.

*** Distanța dintre puncte este formată din segmente cumulate ce sunt mai mici decât valoarea 1 milimetru.

**DATE DESPRE IMOBILUL NR. 4026**

Oficiul de Cadastru și Publicitate Imobiliară PRAHOVA
Biroul de Cadastru și Publicitate Imobiliară Ploiești

A. Partea I. Descrierea imobilului

TEREN Intravilan

Adresa: Loc. Gageni, Jud. Prahova

Nr. Crt	Nr cadastral Nr. topografic	Suprafața* (mp)	Observații / Referințe
A1		4.285	Sector cadastral:4 Teren neimprejmuit;

B. Partea II. Proprietari și acte

Inscrieri privitoare la dreptul de proprietate și alte drepturi reale	Referințe
/	
Act Administrativ nr. 46297, din 30/11/1995 emis de CJSDPAT PRAHOVA;	
B1	A1
Intabulare, drept de PROPRIETATE, dobandit prin Reconstituire, cota actuala 1/1, cota initiala 1/1	
1) GRIGORE TOMA ISPAS	

C. Partea III. SARCINI .

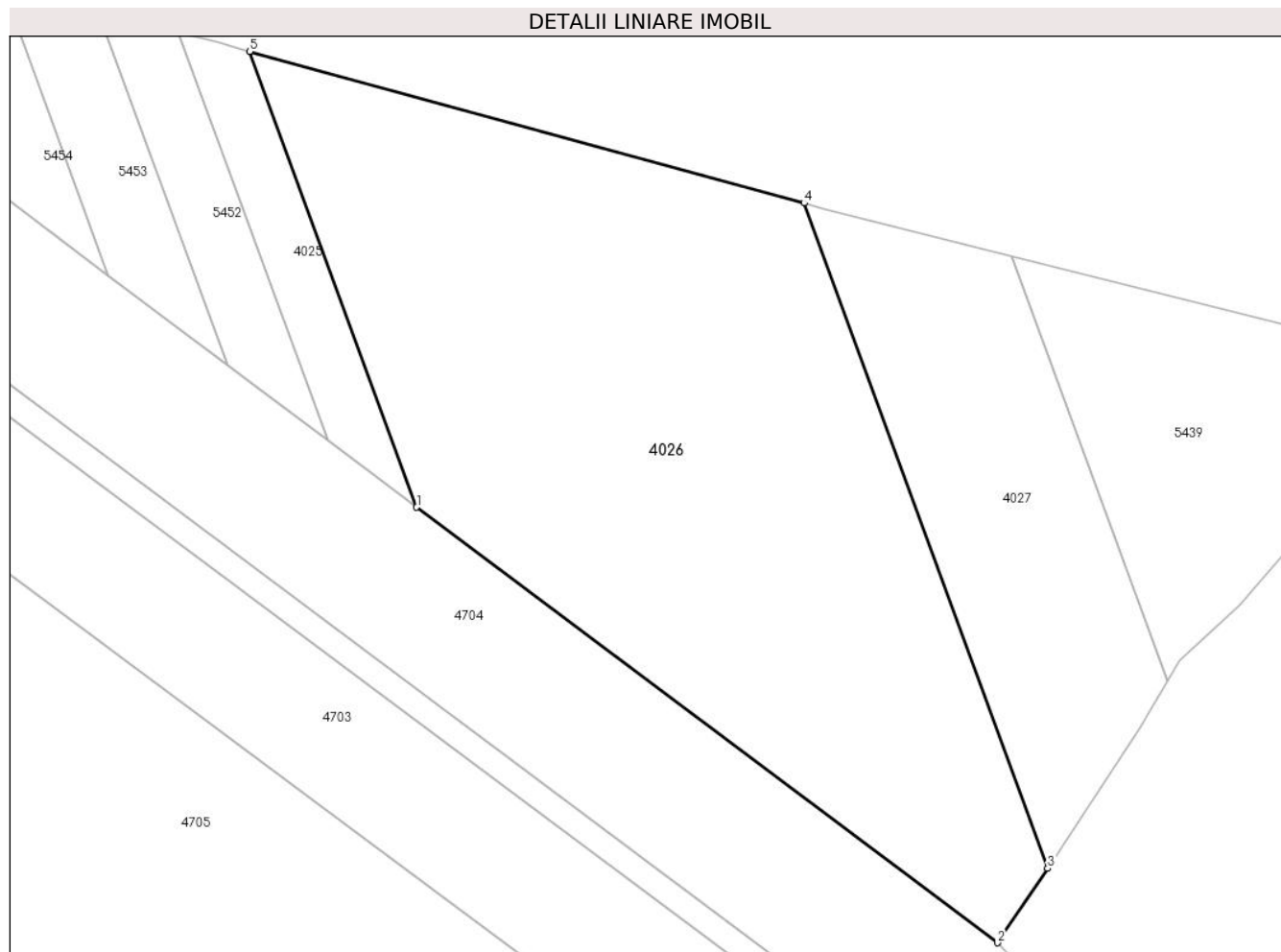
Inscrieri privind dezmembramintele dreptului de proprietate, drepturi reale de garanție și sarcini	Referințe
NU SUNT	

Anexa Nr. 1 La Partea I

Teren

Nr cadastral	Suprafața (mp)*	Observații / Referințe
	4.285	

* Suprafața este determinată în planul de proiecție Stereo 70.



Date referitoare la teren

Crt	Categorie folosință	Intravilan	Suprafața (mp)	Tarla	Parcelă	Nr. topo	Observații / Referințe
1	padure	DA	4.285	1	58/51	-	DIFERENȚA DE SUPRAFAȚA DE 5715 MP SE REGĂSEȘTE ÎN UAT PLOPENI; ÎN TP TARLA 6

Lungime Segmente

1) Valorile lungimilor segmentelor sunt obținute din proiecție în plan.

Punct început	X / Y	Punct sfârșit	X / Y	Lungime segment (** (m)
1	575.110,616 393.280,543	2	575.178,709 393.229,533	85.08
2	575.178,709 393.229,533	3	575.184,597 393.238,251	10.52
3	575.184,597 393.238,251	4	575.156,025 393.316,162	82.985
4	575.156,025 393.316,162	5	575.091,041 393.333,921	67.367
5	575.091,041 393.333,921	1	575.110,616 393.280,543	56.854

**** Lungimile segmentelor sunt determinate în planul de proiecție Stereo 70 și sunt rotunjite la 1 milimetru.**

***** Distanța dintre puncte este formată din segmente cumulate ce sunt mai mici decât valoarea 1 milimetru.**

**DATE DESPRE IMOBILUL NR. 4027**

Oficiul de Cadastru și Publicitate Imobiliară PRAHOVA
Biroul de Cadastru și Publicitate Imobiliară Ploiești

A. Partea I. Descrierea imobilului

TEREN Intravilan

Adresa: Loc. Gageni, Jud. Prahova

Nr. Crt	Nr cadastral Nr. topografic	Suprafața* (mp)	Observații / Referințe
A1		1.414	Sector cadastral:4 Teren neimprejmuit;

B. Partea II. Proprietari și acte

Inscrieri privitoare la dreptul de proprietate și alte drepturi reale	Referințe
/	
Act Administrativ nr. 1476, din 02/11/1993 emis de CJSDPAT PRAHOVA;	
B1	A1
Intabulare, drept de PROPRIETATE, dobandit prin Reconstituire, cota actuala 1/1, cota initiala 1/1	
1) IONITA ION NICOLAE	

C. Partea III. SARCINI .

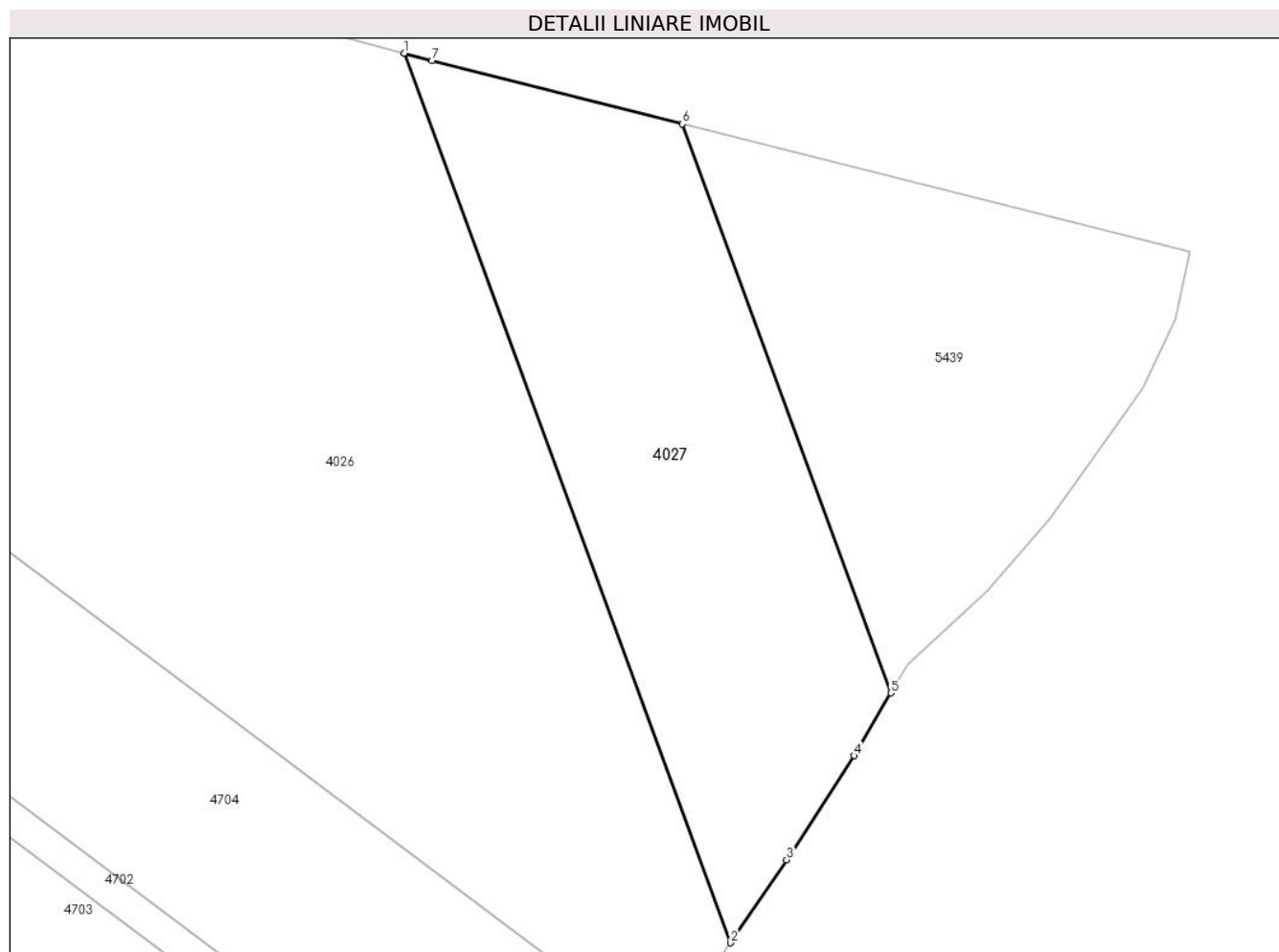
Inscrieri privind dezmembramintele dreptului de proprietate, drepturi reale de garanție și sarcini	Referințe
NU SUNT	

Anexa Nr. 1 La Partea I

Teren

Nr cadastral	Suprafața (mp)*	Observații / Referințe
	1.414	

* Suprafața este determinată în planul de proiecție Stereo 70.



Date referitoare la teren

Crt	Categorie folosință	Intravilan	Suprafața (mp)	Tarla	Parcelă	Nr. topo	Observații / Referințe
1	padure	DA	1.414	1	58/50	-	DIFERENȚA DE SUPRAFATA DE 3586 MP SE REGASESTE IN UAT PLOPENI; IN TP TARLA 6

Lungime Segmente

1) Valorile lungimilor segmentelor sunt obținute din proiecție în plan.

Punct început	X / Y	Punct sfârșit	X / Y	Lungime segment (** (m)
1	575.156,025 393.316,162	2	575.184,597 393.238,251	82.985
2	575.184,597 393.238,251	3	575.189,513 393.245,53	8.784
3	575.189,513 393.245,53	4	575.195,444 393.254,643	10.873
4	575.195,444 393.254,643	5	575.198,657 393.260,134	6.362
5	575.198,657 393.260,134	6	575.180,357 393.309,976	53.095

Punct început	X / Y	Punct sfârșit	X / Y	Lungime segment (** (m)
6	575.180,357 393.309,976	7	575.158,457 393.315,497	22.585
7	575.158,457 393.315,497	1	575.156,025 393.316,162	2.521

** Lungimile segmentelor sunt determinate în planul de proiecție Stereo 70 și sunt rotunjite la 1 milimetru.

*** Distanța dintre puncte este formată din segmente cumulate ce sunt mai mici decât valoarea 1 milimetru.

**DATE DESPRE IMOBILUL NR. 4028**

Oficiul de Cadastru și Publicitate Imobiliară PRAHOVA
Biroul de Cadastru și Publicitate Imobiliară Ploiești

A. Partea I. Descrierea imobilului

TEREN Necunoscut

Nr. cadastral vechi:10607

Adresa: Loc. Paulesti, Str Retezat, Nr. 20-22-24, Jud. Prahova

Nr. Crt	Nr cadastral Nr. topografic	Suprafața* (mp)	Observații / Referințe
A1	21063	937	Sector cadastral:22 Teren neimprejmuț;

B. Partea II. Proprietari și acte

Inscrieri privitoare la dreptul de proprietate și alte drepturi reale		Referințe
/		
Act Normativ nr. 7, din 13/03/1996 emis de PARLAMENTUL ROMANIEI;		
B1	Inscrierea posesiei, drept de PROPRIETATE, dobandit prin Lege, cota actuala 1/1, cota initiala 1/1 1) NEIDENTIFICAT NEIDENTIFICAT	A1
Act Normativ nr. 7, din 13/03/1996 emis de PARLAMENTUL ROMANIEI (art.13 alin.14);		
B2	Se noteaza mentiunea de proprietar neidentificat, rezerva comisiei locale de fond funciar.	A1

C. Partea III. SARCINI .

Inscrieri privind dezmembramintele dreptului de proprietate, drepturi reale de garanție și sarcini	Referințe
NU SUNT	

Anexa Nr. 1 La Partea I

Teren

Nr cadastral	Suprafața (mp)*	Observații / Referințe
21063	937	

* Suprafața este determinată în planul de proiecție Stereo 70.



Date referitoare la teren

Crt	Categorie folosință	Intravilan	Suprafața (mp)	Tarla	Parcelă	Nr. topo	Observații / Referințe
1	livada	NU	416	3	389/2	-	
2	livada	DA	522	3	389/2	-	

Lungime Segmente

1) Valorile lungimilor segmentelor sunt obținute din proiecție în plan.

Punct început	X / Y	Punct sfârșit	X / Y	Lungime segment (** (m)
1	576.793,758 391.425,262	2	576.795,518 391.421,649	4.019
2	576.795,518 391.421,649	3	576.797,283 391.418,028	4.028
3	576.797,283 391.418,028	4	576.883,19 391.517,308	131.288
4	576.883,19 391.517,308	5	576.881,708 391.520,057	3.123

Punct început	X / Y	Punct sfârșit	X / Y	Lungime segment (** (m)
5	576.881,708 391.520,057	6	576.879,69 391.523,8	4.252
6	576.879,69 391.523,8	1	576.793,758 391.425,262	130.744

** Lungimile segmentelor sunt determinate în planul de proiecție Stereo 70 și sunt rotunjite la 1 milimetru.

*** Distanța dintre puncte este formată din segmente cumulate ce sunt mai mici decât valoarea 1 milimetru.

**DATE DESPRE IMOBILUL NR. 4029**

Oficiul de Cadastru și Publicitate Imobiliară PRAHOVA
Biroul de Cadastru și Publicitate Imobiliară Ploiești

A. Partea I. Descrierea imobilului

TEREN Extravilan

Adresa: Jud. Prahova

Nr. Crt	Nr cadastral Nr. topografic	Suprafața* (mp)	Observații / Referințe
A1		5.400	Sector cadastral:22 Teren neimprejmuit;

B. Partea II. Proprietari și acte

Inscrieri privitoare la dreptul de proprietate și alte drepturi reale		Referințe
/		
Act Administrativ nr. 21002, din 14/07/1994 emis de CJSDPAT PRAHOVA;		
B1	Intabulare, drept de PROPRIETATE, dobandit prin Reconstituire, cota actuala 1/1, cota initiala 1/1	A1
	1) ALBU A VALERICA 2) GIUCĂ ELENA 3) GIUCĂ A ION 4) GIUCĂ A TĂNASE 5) ILIE A MANUELA	

C. Partea III. SARCINI .

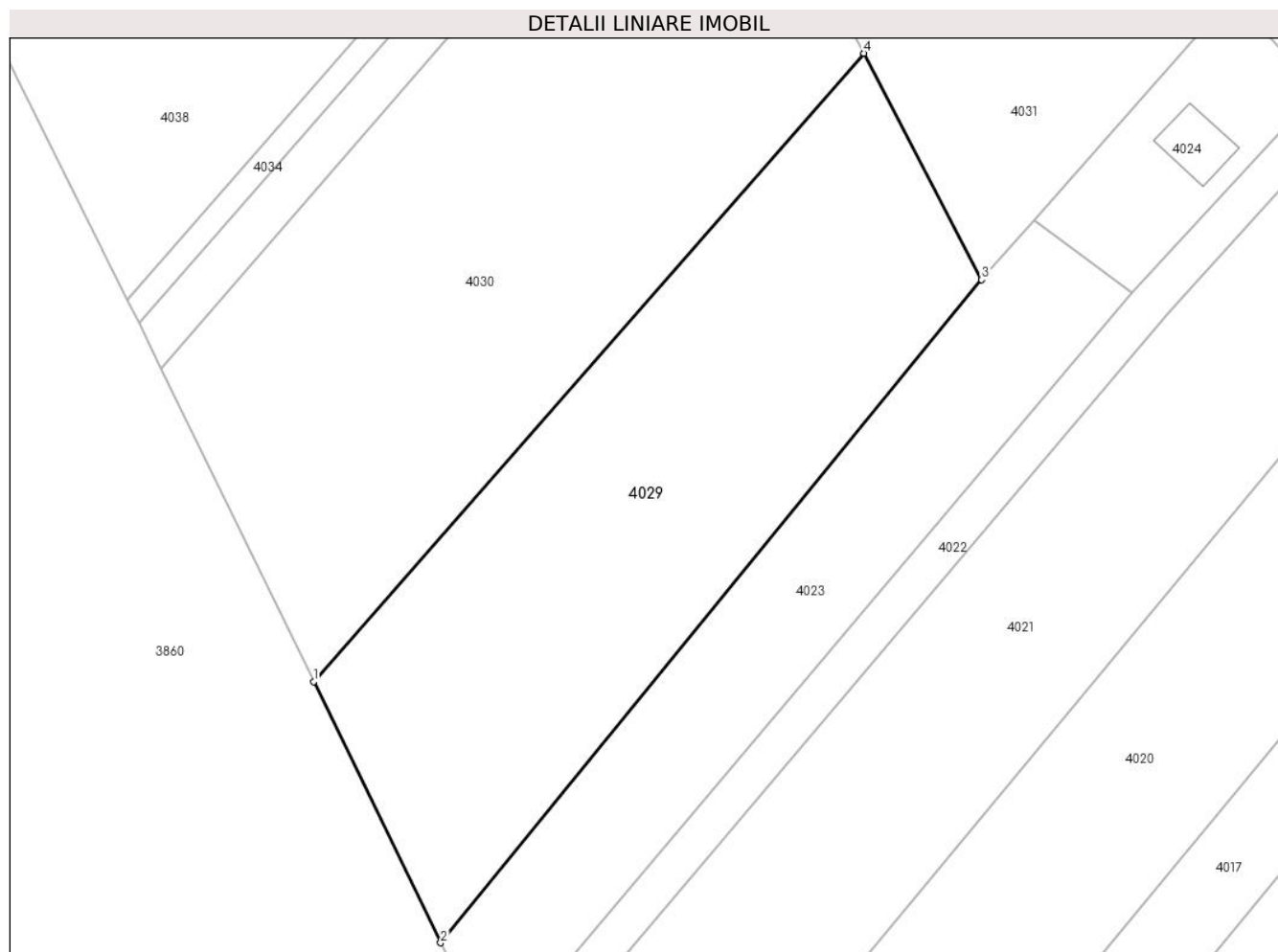
Inscrieri privind dezmembramintele dreptului de proprietate, drepturi reale de garanție și sarcini	Referințe
NU SUNT	

Anexa Nr. 1 La Partea I

Teren

Nr cadastral	Suprafața (mp)*	Observații / Referințe
	5.400	

* Suprafața este determinată în planul de proiecție Stereo 70.



Date referitoare la teren

Crt	Categorie folosință	Intra vilan	Suprafața (mp)	Tarla	Parcelă	Nr. topo	Observații / Referințe
1	livada	NU	5.400	3	389/3	-	

Lungime Segmente

1) Valorile lungimilor segmentelor sunt obținute din proiecție în plan.

Punct început	X / Y	Punct sfârșit	X / Y	Lungime segment (** (m)
1	576.821,597 391.368,132	2	576.841,899 391.326,469	46.346
2	576.841,899 391.326,469	3	576.928,234 391.432,207	136.507
3	576.928,234 391.432,207	4	576.909,456 391.468,344	40.725
4	576.909,456 391.468,344	1	576.821,597 391.368,132	133.273

** Lungimile segmentelor sunt determinate în planul de proiecție Stereo 70 și sunt rotunjite la 1 milimetru.

***** Distanţa dintre puncte este formată din segmente cumulate ce sunt mai mici decât valoarea 1 milimetru.**

**DATE DESPRE IMOBILUL NR. 4030**

Oficiul de Cadastru și Publicitate Imobiliară PRAHOVA
Biroul de Cadastru și Publicitate Imobiliară Ploiești

A. Partea I. Descrierea imobilului

TEREN Extravilan

Nr. CF vechi:303

Nr. cadastral vechi:21

Adresa: Jud. Prahova

Nr. Crt	Nr cadastral Nr. topografic	Suprafața* (mp)	Observații / Referințe
A1	29203	6.820	Sector cadastral:22 Teren neimprejmuit;

B. Partea II. Proprietari și acte

Inscrieri privitoare la dreptul de proprietate și alte drepturi reale		Referințe
6265 / 03/08/2001		
Act Administrativ nr. seria DM nr.458896, din 07/02/2000 emis de PRIMARIA MUNICIPIULUI PLOIESTI;		
B2	se noteaza decesul proprietarului ALBU ION	A1
96929 / 26/07/2022		
Act Notarial nr. 98, din 19/07/2022 emis de NP Moanta Georgeta (CM supliment 98);		
B4	Intabulare, drept de PROPRIETATE, dobandit prin Succesiune, cota actuala 3/16, cota initiala 3/16 1) NICOLAIE OLGA	A1
B5	Intabulare, drept de PROPRIETATE, dobandit prin Succesiune, cota actuala 3/16, cota initiala 3/16 1) ALBU MARIAN	A1
Act Notarial nr. 99, din 19/07/2022 emis de Moanta Georgeta (CM 99);		
B6	Intabulare, drept de PROPRIETATE, dobandit prin Succesiune, cota actuala 5/16, cota initiala 5/16 1) NICOLAIE OLGA	A1
B7	Intabulare, drept de PROPRIETATE, dobandit prin Succesiune, cota actuala 5/16, cota initiala 5/16 1) ALBU MARIAN	A1

C. Partea III. SARCINI .

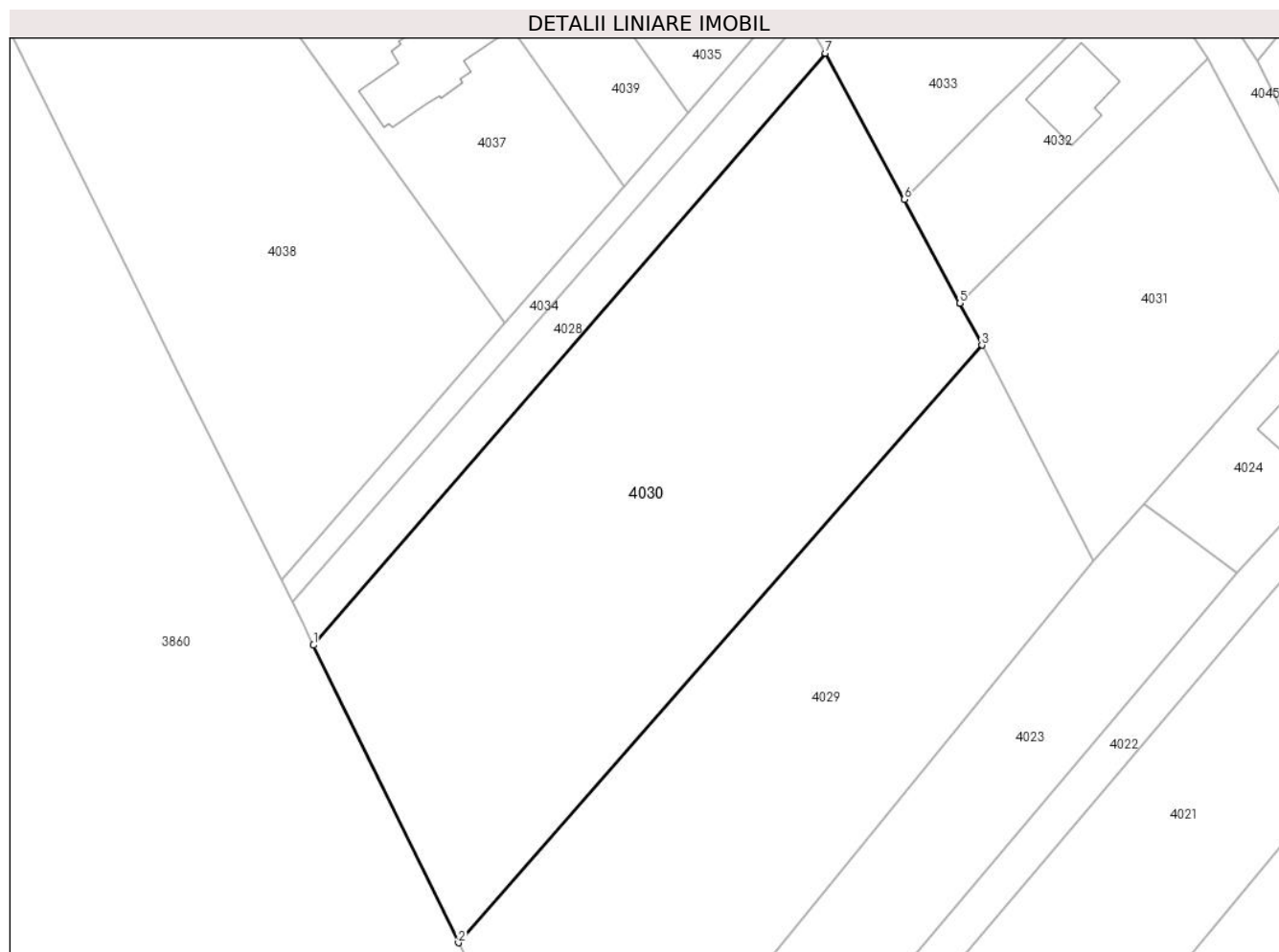
Inscrieri privind dezmembramintele dreptului de proprietate, drepturi reale de garanție și sarcini	Referințe
NU SUNT	

Anexa Nr. 1 La Partea I

Teren

Nr cadastral	Suprafața (mp)*	Observații / Referințe
29203	6.820	

* Suprafața este determinată în planul de proiecție Stereo 70.



Date referitoare la teren

Crt	Categorie folosință	Intravilan	Suprafața (mp)	Tarla	Parcelă	Nr. topo	Observații / Referințe
1	livada	NU	6.820	3	389/2	-	

Lungime Segmente

1) Valorile lungimilor segmentelor sunt obținute din proiecție în plan.

Punct început	X / Y	Punct sfârșit	X / Y	Lungime segment (** (m)
1	576.797,283 391.418,028	2	576.821,597 391.368,132	55.505
2	576.821,597 391.368,132	3	576.909,456 391.468,344	133.273
3	576.909,456 391.468,344	4	576.905,797 391.475,386	7.936
4	576.905,797 391.475,386	5	576.905,796 391.475,388	0.002
5	576.905,796 391.475,388	6	576.896,417 391.492,779	19.759

Punct început	X / Y	Punct sfârșit	X / Y	Lungime segment (** (m)
6	576.896,417 391.492,779	7	576.883,19 391.517,308	27.868
7	576.883,19 391.517,308	1	576.797,283 391.418,028	131.288

** Lungimile segmentelor sunt determinate în planul de proiecție Stereo 70 și sunt rotunjite la 1 milimetru.

*** Distanța dintre puncte este formată din segmente cumulate ce sunt mai mici decât valoarea 1 milimetru.

**DATE DESPRE IMOBILUL NR. 4031**

Oficiul de Cadastru și Publicitate Imobiliară PRAHOVA
Biroul de Cadastru și Publicitate Imobiliară Ploiești

A. Partea I. Descrierea imobilului

TEREN Intravilan

Adresa: Loc. Paulești, Jud. Prahova

Nr. Crt	Nr cadastral Nr. topografic	Suprafața* (mp)	Observații / Referințe
A1		2.610	Sector cadastral:22 Teren neimprejmuit;

B. Partea II. Proprietari și acte

Inscrieri privitoare la dreptul de proprietate și alte drepturi reale	Referințe
/	
Act Administrativ nr. 21001, din 14/07/1994 emis de CJSDPAT PRAHOVA;	
B1	A1
Intabulare, drept de PROPRIETATE, dobandit prin Reconstituire, cota actuala 1/1, cota initiala 1/1	
1) GIUCĂ GH ELENA	

C. Partea III. SARCINI .

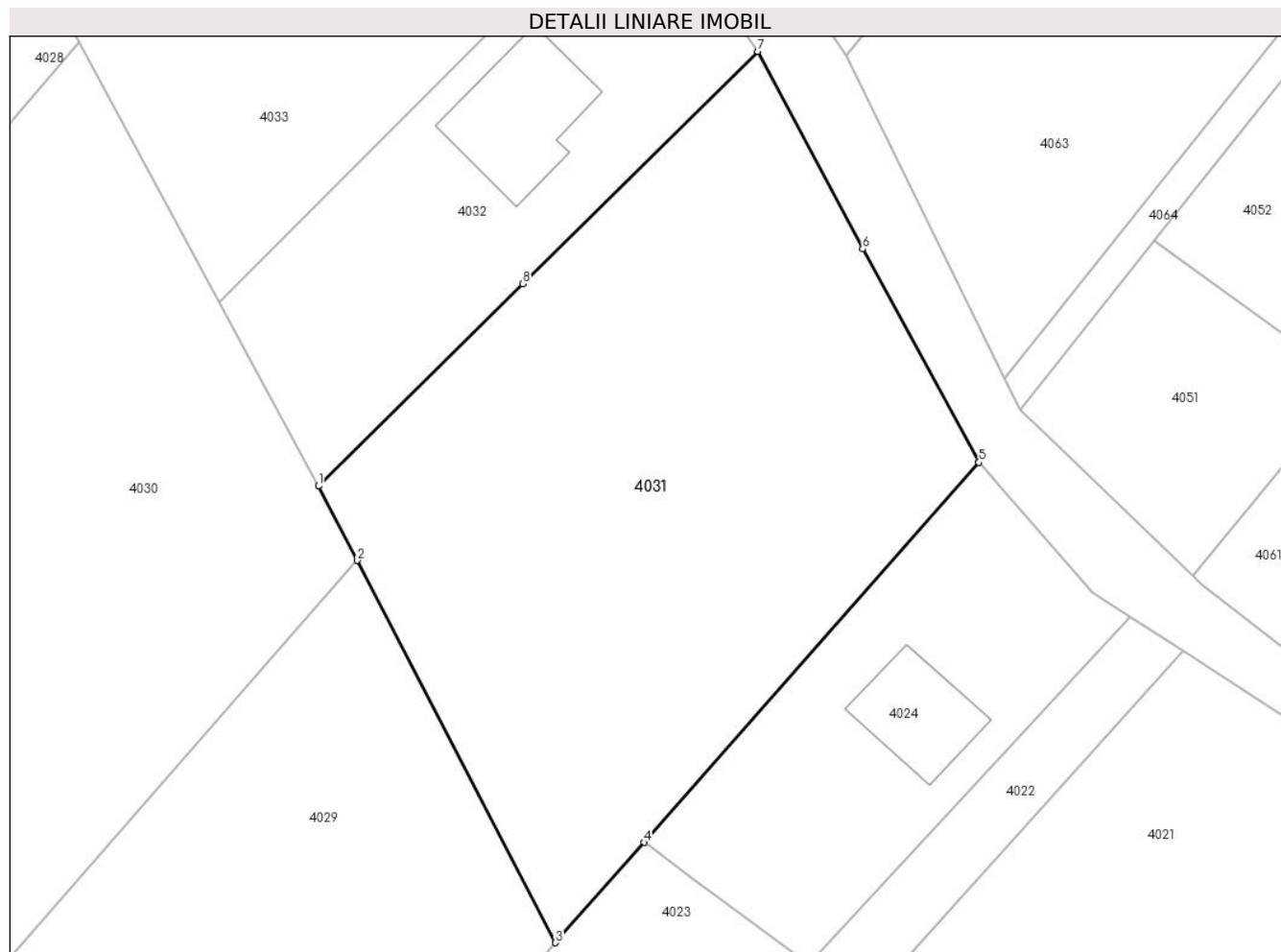
Inscrieri privind dezmembramintele dreptului de proprietate, drepturi reale de garanție și sarcini	Referințe
NU SUNT	

Anexa Nr. 1 La Partea I

Teren

Nr cadastral	Suprafața (mp)*	Observații / Referințe
	2.610	

* Suprafața este determinată în planul de proiecție Stereo 70.



Date referitoare la teren

Crt	Categorie folosință	Intravilan	Suprafața (mp)	Tarla	Parcelă	Nr. topo	Observații / Referințe
1	livada	DA	2.610	3	389/5	-	

Lungime Segmente

1) Valorile lungimilor segmentelor sunt obținute din proiecție în plan.

Punct început	X / Y	Punct sfârșit	X / Y	Lungime segment (** (m)
1	576.905,797 391.475,386	2	576.909,456 391.468,344	7.936
2	576.909,456 391.468,344	3	576.928,234 391.432,207	40.725
3	576.928,234 391.432,207	4	576.936,611 391.441,7	12.661
4	576.936,611 391.441,7	5	576.968,312 391.477,622	47.91
5	576.968,312 391.477,622	6	576.957,304 391.497,796	22.982

Punct început	X / Y	Punct sfârșit	X / Y	Lungime segment (** (m)
6	576.957,304 391.497,796	7	576.947,361 391.516,472	21.158
7	576.947,361 391.516,472	8	576.925,133 391.494,5	31.255
8	576.925,133 391.494,5	1	576.905,797 391.475,386	27.189

** Lungimile segmentelor sunt determinate în planul de proiecție Stereo 70 și sunt rotunjite la 1 milimetru.

*** Distanța dintre puncte este formată din segmente cumulate ce sunt mai mici decât valoarea 1 milimetru.

**DATE DESPRE IMOBILUL NR. 4032**

Oficiul de Cadastru și Publicitate Imobiliară PRAHOVA
Biroul de Cadastru și Publicitate Imobiliară Ploiești

A. Partea I. Descrierea imobilului

TEREN Intravilan

Adresa: Loc. Paulesti, Jud. Prahova, T3 A389/4, L389/5

Nr. Crt	Nr cadastral Nr. topografic	Suprafața* (mp)	Observații / Referințe
A1	25948	1.103	Sector cadastral:22 Teren imprejmuit;

Construcții

Crt	Nr cadastral Nr. topografic	Adresa	Observații / Referințe
A1.1		Loc. Paulesti, Jud. Prahova, T3 A389/4, L389/5	Nr. niveluri:1; S. construita la sol:134 mp;

B. Partea II. Proprietari și acte

Inscrieri privitoare la dreptul de proprietate și alte drepturi reale		Referințe
12338 / 22/02/2013		
Act Notarial nr. 459, din 21/02/2013 emis de NP IONESCU DIANA CRISTINA;		
B1	Se infiinteaza cartea funciara 25948 a imobilului cu numarul cadastral 25948/Paulesti, rezultat din dezmembrarea imobilului cu numarul cadastral 25893 in scris in cartea funciara 25893;	A1
92282 / 17/11/2014		
Act Notarial nr. 5165, din 14/11/2014 emis de NP IVAN CONSTANTIN;		
B5	Intabulare, drept de PROPRIETATEcumparare ca bun comun, dobandit prin Conventie, cota actuala 1/1, cota initiala 1/1 1) PLAIASU ANDREI NICOLAE 2) PLAIASU IOANA - ALEXANDRA	A1
/		
Act Administrativ nr. 15008, din 28/08/2024 emis de PRIMARIA COMUNEI PAULESTI;		
B6	Intabulare, drept de PROPRIETATE, dobandit prin Lege, cota actuala 1/1, cota initiala 1/1 1) PLAIASU ANDREI NICOLAE 2) PLAIASU IOANA - ALEXANDRA	A1.1

C. Partea III. SARCINI .

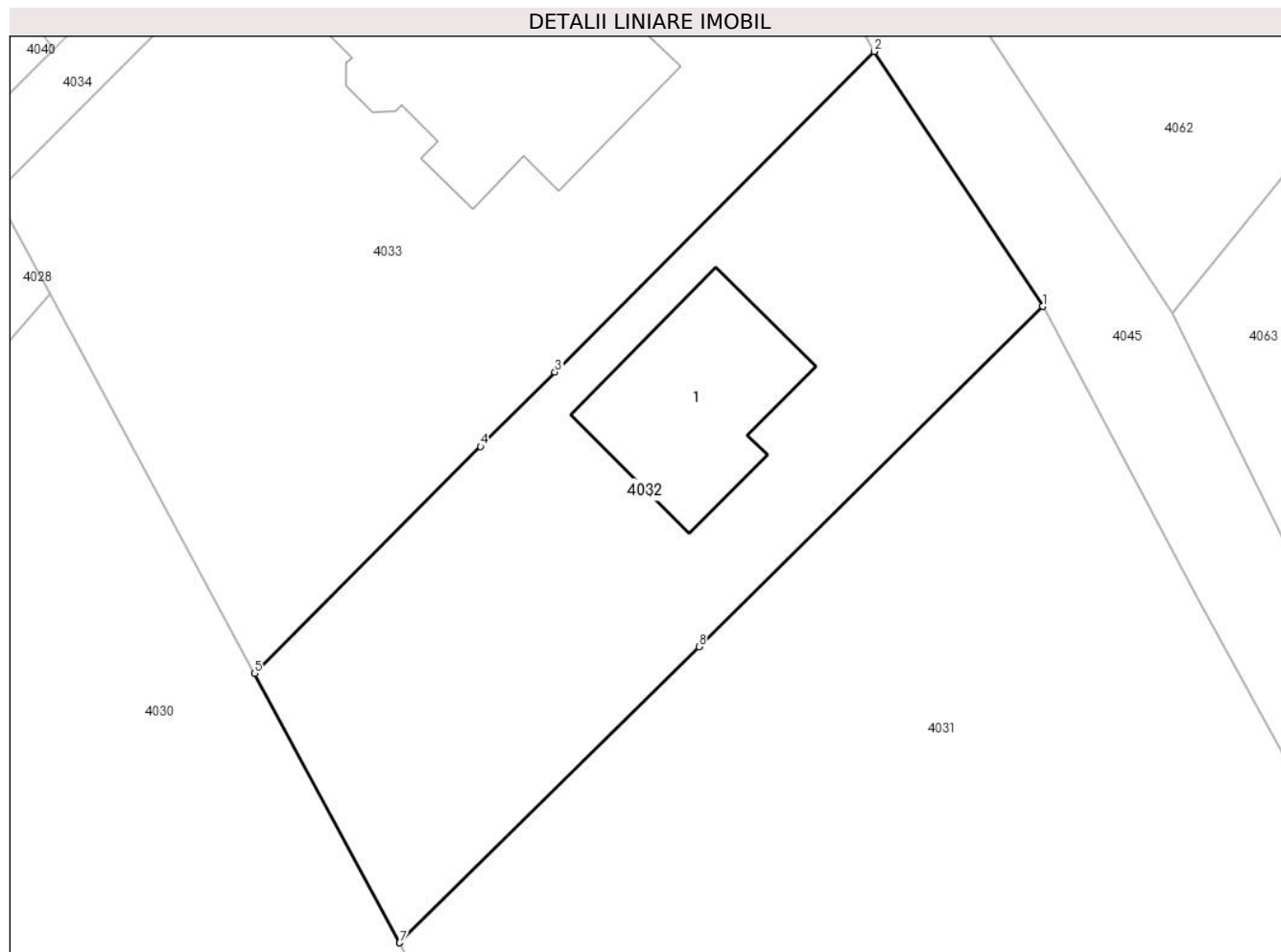
Inscrieri privind dezmembramintele dreptului de proprietate, drepturi reale de garanție și sarcini	Referințe
NU SUNT	

Anexa Nr. 1 La Partea I

Teren

Nr cadastral	Suprafața (mp)*	Observații / Referințe
25948	1.103	

* Suprafața este determinată în planul de proiecție Stereo 70.



Date referitoare la teren

Crt	Categorie folosință	Intravilan	Suprafața (mp)	Tarla	Parcelă	Nr. topo	Observații / Referințe
1	curți construcții	DA	647	3	389/4;389/5	-	
2	arabil	DA	455	3	389/4;389/5	-	

Date referitoare la construcții

Crt	Număr	Destinație construcție	Supraf. (mp)	Situație juridică	Observații / Referințe
A1.1		construcții de locuințe	134	Cu acte	Nr. niveluri:1; S. construită la sol:134 mp;

Lungime Segmente

1) Valorile lungimilor segmentelor sunt obținute din proiecție în plan.

Punct început	X / Y	Punct sfârșit	X / Y	Lungime segment (** (m)
1	576.947,361 391.516,472	2	576.936,468 391.532,942	19.746
2	576.936,468 391.532,942	3	576.915,829 391.512,245	29.229
3	576.915,829 391.512,245	4	576.911,017 391.507,419	6.815

Punct început	X / Y	Punct sfârșit	X / Y	Lungime segment (** (m)
4	576.911,017 391.507,419	5	576.896,417 391.492,779	20.676
5	576.896,417 391.492,779	6	576.905,796 391.475,388	19.759
6	576.905,796 391.475,388	7	576.905,797 391.475,386	0.002
7	576.905,797 391.475,386	8	576.925,133 391.494,5	27.189
8	576.925,133 391.494,5	1	576.947,361 391.516,472	31.255

** Lungimile segmentelor sunt determinate în planul de proiecție Stereo 70 și sunt rotunjite la 1 milimetru.

*** Distanța dintre puncte este formată din segmente cumulate ce sunt mai mici decât valoarea 1 milimetru.

**DATE DESPRE IMOBILUL NR. 4033**

Oficiul de Cadastru și Publicitate Imobiliară PRAHOVA
Biroul de Cadastru și Publicitate Imobiliară Ploiești

A. Partea I. Descrierea imobilului

TEREN Intravilan

Adresa: Loc. Paulesti, Str Retezat, Nr. 28, Jud. Prahova

Nr. Crt	Nr cadastral Nr. topografic	Suprafața* (mp)	Observații / Referințe
A1	25947	Din acte: 2.000 Masurata: 1.920	Sector cadastral:22 Teren imprejmuit;

Construcții

Crt	Nr cadastral Nr. topografic	Adresa	Observații / Referințe
A1.1	25947-C1	Loc. Paulesti, Str Retezat, Nr. 28, Jud. Prahova	Nr. niveluri:1; S. construita la sol:271 mp; S. construita desfasurata:271 mp; Locuinta cu garaj (P) - S.c. desfasurata = 271mp; anul edificari: 2019

B. Partea II. Proprietari și acte

Inscrieri privitoare la dreptul de proprietate și alte drepturi reale		Referințe
12338 / 22/02/2013		
Act Notarial nr. 459, din 21/02/2013 emis de NP IONESCU DIANA CRISTINA;		
B1	Se infiinteaza cartea funciara 25947 a imobilului cu numarul cadastral 25947/Paulesti, rezultat din dezmembrearea imobilului cu numarul cadastral 25893 inscris in cartea funciara 25893;	A1
37295 / 06/05/2020		
Act Administrativ nr. 5995, din 24/04/2020 emis de PRIMARIA COMUNEI PAULESTI (act administrativ nr 9 din 12.01.2015, emis de PRIMARIA COMUNEI PAULESTI;act administrativ nr 20089 din 07.01.2020, emis de PRIMARIA COMUNEI PAULESTI);		
B8	se noteaza actualizarea informatiilor cadastrale in sensul schimbarii categoriei de folosinta a imobilului din "arabil" in "curti constructii" pentru suprafata de 997 mp si din 'livada' in 'arabil' pentru suprafata de 1003 mp	A1
B9	se noteaza actualizarea informatiilor cadastrale conform documentatiei anexate in sensul ca adresa actuala a imobilului este „ Com. Paulesti, sat Paulesti, Str Retezat, Nr. 28, Jud. Prahova”	A1
43053 / 27/05/2020		
Act Notarial nr. 666, din 26/05/2020 emis de NP BARBU MARIA MADALINA;		
B11	Intabulare, drept de PROPRIETATEcumparare ca bun propriu, dobandit prin Conventie, cota actuala 1/2, cota initiala 1/2 1) DUMITRU ELENA-MĂDĂLINA	A1
B12	Intabulare, drept de PROPRIETATEcumparare ca bun propriu, dobandit prin Conventie, cota actuala 123/271, cota initiala 123/271 1) DUMITRU ELENA-MĂDĂLINA	A1.1
B13	Intabulare, drept de PROPRIETATEcumparare ca bun comun, dobandit prin Conventie, cota actuala 1/2, cota initiala 1/2 1) TACE FLAVIUS-OCTAVIAN 2) TACE MARIA-ALINA	A1
B14	Intabulare, drept de PROPRIETATEcumparare ca bun comun, dobandit prin Conventie, cota actuala 148/271, cota initiala 148/271 1) TACE FLAVIUS-OCTAVIAN 2) TACE MARIA-ALINA	A1.1

C. Partea III. SARCINI

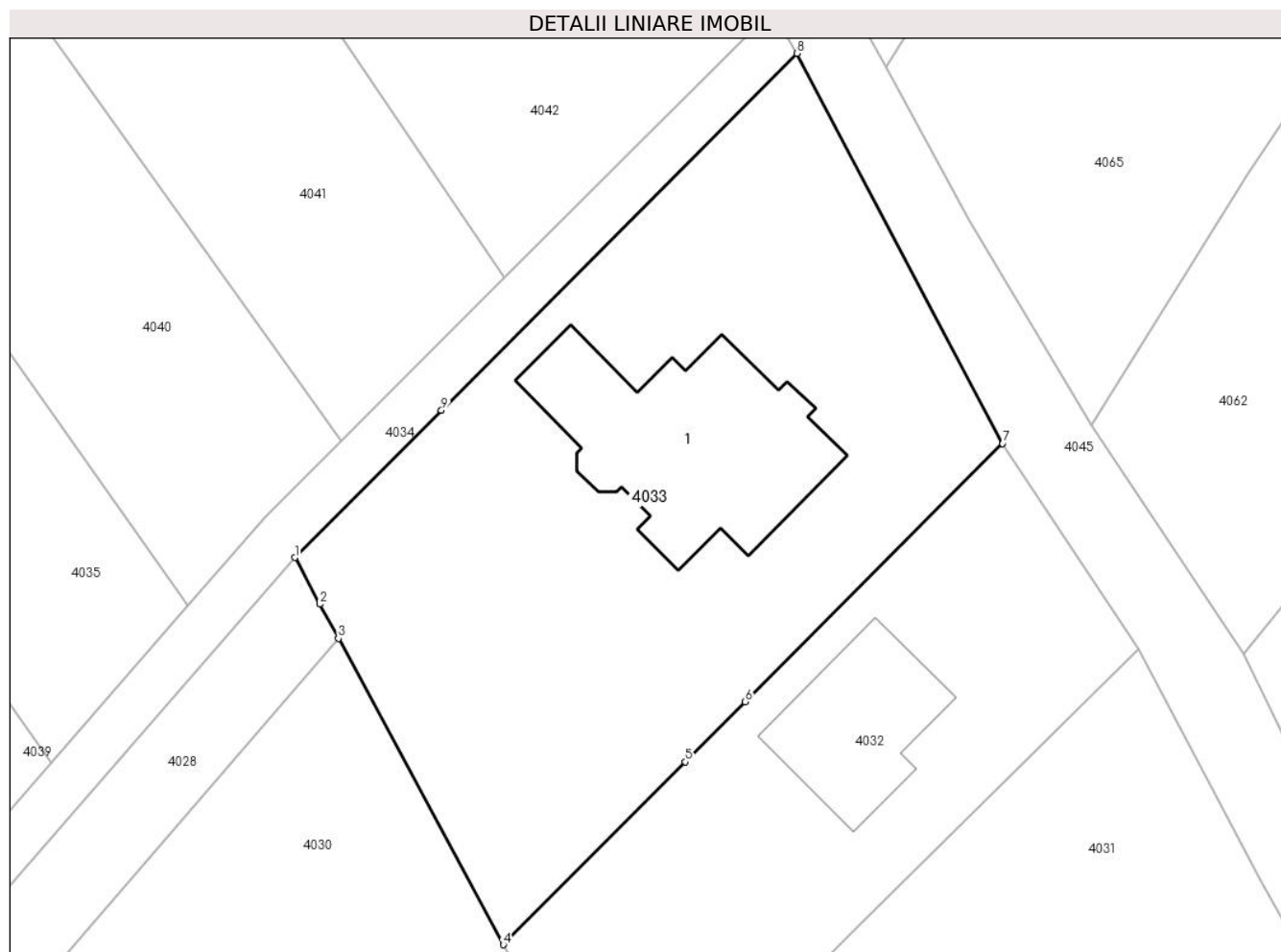
Inscrieri privind dezmembramentele dreptului de proprietate, drepturi reale de garanție și sarcini		Referințe
35312 / 28/04/2020		
Act Notarial nr. 1604, din 28/04/2020 emis de NP Tudose George Radu;		
C2	se radiaza dreptul de ipoteca si interdictiile aferente inscrise sub C1 si B7 prin incheierea nr. 34577/2015	A1

Anexa Nr. 1 La Partea I

Teren

Nr cadastral	Suprafața (mp)*	Observații / Referințe
25947	Din acte: 2.000 Masurata: 1.920	

* Suprafața este determinată în planul de proiecție Stereo 70.



Date referitoare la teren

Crt	Categorie folosință	Intravilan	Suprafața (mp)	Tarla	Parcelă	Nr. topo	Observații / Referințe
1	curți construcții	DA	1.175	3	389/4;389/5	-	
2	arabil	DA	745	3	389/4;389/5	-	

Date referitoare la construcții

Crt	Număr	Destinație construcție	Supraf. (mp)	Situație juridică	Observații / Referințe
A1.1	25947-C1	construcții de locuințe	271	Cu acte	Nr. niveluri:1; S. construita la sol:271 mp; S. construita desfasurata:271 mp; Locuinta cu garaj (P) - S.c. desfasurata = 271mp; anul edificari: 2019

Lungime Segmente

1) Valorile lungimilor segmentelor sunt obținute din proiecție în plan.

Punct început	X / Y	Punct sfârșit	X / Y	Lungime segment (** (m)
1	576.879,69 391.523,8	2	576.881,708 391.520,057	4.252
2	576.881,708 391.520,057	3	576.883,19 391.517,308	3.123
3	576.883,19 391.517,308	4	576.896,417 391.492,779	27.868
4	576.896,417 391.492,779	5	576.911,017 391.507,419	20.676
5	576.911,017 391.507,419	6	576.915,829 391.512,245	6.815
6	576.915,829 391.512,245	7	576.936,468 391.532,942	29.229
7	576.936,468 391.532,942	8	576.919,977 391.564,193	35.335
8	576.919,977 391.564,193	9	576.891,455 391.535,592	40.392
9	576.891,455 391.535,592	1	576.879,69 391.523,8	16.657

** Lungimile segmentelor sunt determinate în planul de proiecție Stereo 70 și sunt rotunjite la 1 milimetru.

*** Distanța dintre puncte este formată din segmente cumulate ce sunt mai mici decât valoarea 1 milimetru.

**DATE DESPRE IMOBILUL NR. 4034**

Oficiul de Cadastru și Publicitate Imobiliară PRAHOVA
Biroul de Cadastru și Publicitate Imobiliară Ploiești

A. Partea I. Descrierea imobilului

TEREN Intravilan

Nr. CF vechi:7625

Nr. cadastral vechi:10618

Adresa: Loc. Paulești, Jud. Prahova

Nr. Crt	Nr cadastral Nr. topografic	Suprafața* (mp)	Observații / Referințe
A1	21072	730	Sector cadastral:22 Teren neimprejmuit;

B. Partea II. Proprietari și acte

Inscrieri privitoare la dreptul de proprietate și alte drepturi reale		Referințe
41045 / 02/08/2007		
Act Notarial nr. 1407, din 29/07/1996 emis de NP Barbu Floarea;		
B1	Intabulare, drept de PROPRIETATE, dobandit prin Conventie, cota actuala 49/731, cota initiala 731/731 1) GIUCA ION	A1
41047 / 02/08/2007		
Act Notarial nr. 4282, din 01/08/2007 emis de NP IVAN C-TIN;		
B2	Intabulare, drept de PROPRIETATEcumparare ca bun comun, dobandit prin Conventie, cota actuala 227/731, cota initiala 227/731 1) CERNAT STELU 2) CERNAT VERONICA	A1
41049 / 02/08/2007		
Act Notarial nr. 4272, din 01/08/2007 emis de NP IVAN C-TIN;		
B4	Intabulare, drept de PROPRIETATEcumparare ca bun comun, dobandit prin Conventie, cota actuala 64/731, cota initiala 64/731 1) IONESCU ANDREI MIHAIL 2) IONESCU SIMONA MARIA	A1
41051 / 02/08/2007		
Act Notarial nr. 4273, din 01/08/2007 emis de NP IVAN C-TIN;		
B6	Intabulare, drept de PROPRIETATEcumparare ca bun comun, dobandit prin Construire, cota actuala 64/731, cota initiala 64/731 1) PETRE ROXANA GEORGETA 2) PETRE CATALIN GEORGIAN	A1
41053 / 02/08/2007		
Act Notarial nr. 4277, din 01/08/2007 emis de NP IVAN C-TIN;		
B8	Intabulare, drept de PROPRIETATEcumparare ca bun comun, dobandit prin Conventie, cota actuala 68/731, cota initiala 68/731 1) RADULESCU CRISTIAN 2) RADULESCU MANUELA	A1
41055 / 02/08/2007		
Act Notarial nr. 4281, din 01/08/2007 emis de NP IVAN C-TIN;		
B10	Intabulare, drept de PROPRIETATEcumparare ca bun comun pentru cota de 1/2 din 74 mp indiviz din 731 mp, dobandit prin Conventie, cota actuala 37/731, cota initiala 37/731 1) STAN CRISTIAN ION, (casatorit cu STAN GABRIELA)	A1
B11	Intabulare, drept de PROPRIETATEcumparare pentru cota de 1/2 din 74 mp indiviz din 731 mp, dobandit prin Conventie, cota actuala 37/731, cota initiala 37/731 1) RADULESCU CRISTIAN, (casatorit cu RADULESCU MANUELA)	A1
41059 / 02/08/2007		
Act Notarial nr. 4278, din 01/08/2007 emis de NP IVAN C-TIN;		
B13	Intabulare, drept de PROPRIETATEcumparare ca bun comun, dobandit prin Conventie, cota actuala 64/731, cota initiala 64/731 1) STAN CRISTIAN - ION 2) STAN GABRIELA	A1
28798 / 15/06/2009		

Inscrieri privitoare la dreptul de proprietate și alte drepturi reale		Referințe
Act Notarial nr. 2685, din 12/06/2009 emis de NP IVAN CONSTANTIN;		
B15	Intabulare, drept de PROPRIETATEcumparare ca bun comun asupra teren in suprafata de 57,40 mp indiviz din 284 mp indiviz din 731 mp, dobandit prin Conventie, cota actuala 57/731, cota initiala 57/731 1) IONESCU SIMONA MARIA, (soti) 2) IONESCU ANDREI MIHAIL	A1
67084 / 07/11/2012		
Act Notarial nr. 1282, din 06/11/2012 emis de NP DAN OLIVIU VASILICA;		
B16	Intabulare, drept de PROPRIETATEcumparare ca bun comun pentru cota de 1/2 din 128 mp indiviz din 731 mp, dobandit prin Conventie, cota actuala 64/731, cota initiala 64/731 1) MOCANU SILVIU 2) MOCANU FLORINA	A1
67101 / 28/08/2014		
Act Normativ nr. 17, din 07/03/2014 emis de Parlamentul Romaniei;		
B17	Imobil aflat sub incidenta art.3 alin.(1) din Legea 17/2014, dobandit prin Lege	A1

C. Partea III. SARCINI

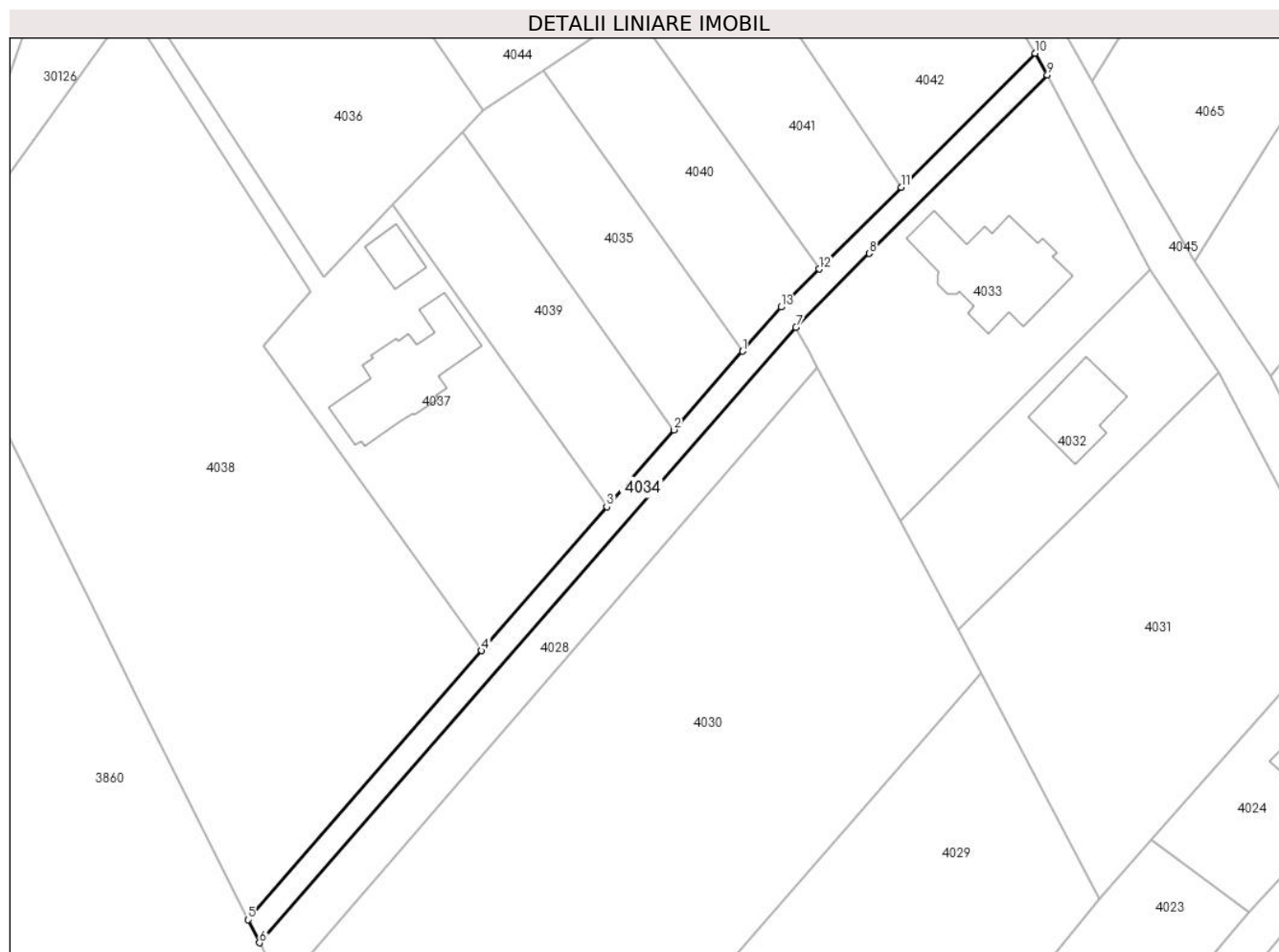
Inscrieri privind dezmembramintele dreptului de proprietate, drepturi reale de garanție și sarcini		Referințe
167780 / 24/11/2021		
Hotarare Judecatoreasca nr. 327, din 18/01/2019 emis de JUDECATORIA PLOIESTI (act administrativ nr 1/2019 din 22.11.2021, emis de Ex. Jud. MIHAI ALEXANDRU DANIEL);		
C1	se noteaza urmarirea silita imobiliara emisa in dosar de executare nr. 1/2019 pentru suma de 93.670 Eur plus cheltuieli de executare in favoarea creditoarei Bratianu Luminita la ererea executorului judecatoresc Mihai Alexandru Daniel (asupra cotei parti din imobil proprietatea lui Stan Cristian Ion)	A1

Anexa Nr. 1 La Partea I

Teren

Nr cadastral	Suprafața (mp)*	Observații / Referințe
21072	730	

* Suprafața este determinată în planul de proiecție Stereo 70.



Date referitoare la teren

Crt	Categorie folosință	Intravilan	Suprafața (mp)	Tarla	Parcelă	Nr. topo	Observații / Referințe
1	arabil	DA	730	3	389/2;389/4	-	

Lungime Segmente

1) Valorile lungimilor segmentelor sunt obținute din proiecție în plan.

Punct început	X / Y	Punct sfârșit	X / Y	Lungime segment (** (m)
1	576.871,13 391.519,94	2	576.860,153 391.507,357	16.698
2	576.860,153 391.507,357	3	576.849,4 391.495,04	16.35
3	576.849,4 391.495,04	4	576.829,363 391.472,032	30.51
4	576.829,363 391.472,032	5	576.791,937 391.428,947	57.07
5	576.791,937 391.428,947	6	576.793,758 391.425,262	4.11

Punct început	X / Y	Punct sfârșit	X / Y	Lungime segment (** (m)
6	576.793,758 391.425,262	7	576.879,69 391.523,8	130.744
7	576.879,69 391.523,8	8	576.891,455 391.535,592	16.657
8	576.891,455 391.535,592	9	576.919,977 391.564,193	40.392
9	576.919,977 391.564,193	10	576.917,997 391.567,644	3.979
10	576.917,997 391.567,644	11	576.896,534 391.546,212	30.331
11	576.896,534 391.546,212	12	576.883,403 391.533,103	18.554
12	576.883,403 391.533,103	13	576.877,31 391.527,01	8.617
13	576.877,31 391.527,01	1	576.871,13 391.519,94	9.39

** Lungimile segmentelor sunt determinate în planul de proiecție Stereo 70 și sunt rotunjite la 1 milimetru.

*** Distanța dintre puncte este formată din segmente cumulate ce sunt mai mici decât valoarea 1 milimetru.

**DATE DESPRE IMOBILUL NR. 4035**

Oficiul de Cadastru și Publicitate Imobiliară PRAHOVA
Biroul de Cadastru și Publicitate Imobiliară Ploiești

A. Partea I. Descrierea imobilului

TEREN Intravilan

Nr. CF vechi:7621

Nr. cadastral vechi:10614

Adresa: Loc. Paulesti, Str Retezat, Nr. 12, Jud. Prahova

Nr. Crt	Nr cadastral Nr. topografic	Suprafața* (mp)	Observații / Referințe
A1	21068	930	Sector cadastral:22 Teren neimprejmuit;

B. Partea II. Proprietari și acte

Inscrieri privitoare la dreptul de proprietate și alte drepturi reale		Referințe
41052 / 02/08/2007		
Act Notarial nr. 4277, din 01/08/2007 emis de NP IVAN C-TIN;		
B2	Intabulare, drept de PROPRIETATE, dobandit prin Conventie, cota actuala 1/1, cota initiala 1/1 1) RADULESCU CRISTIAN 2) RADULESCU MANUELA	A1
67098 / 28/08/2014		
Act Normativ nr. 17, din 07/03/2014 emis de Parlamentul Romaniei;		
B3	Imobil aflat sub incidenta art.3 alin.(1) din Legea 17/2014, dobandit prin Lege	A1

C. Partea III. SARCINI .

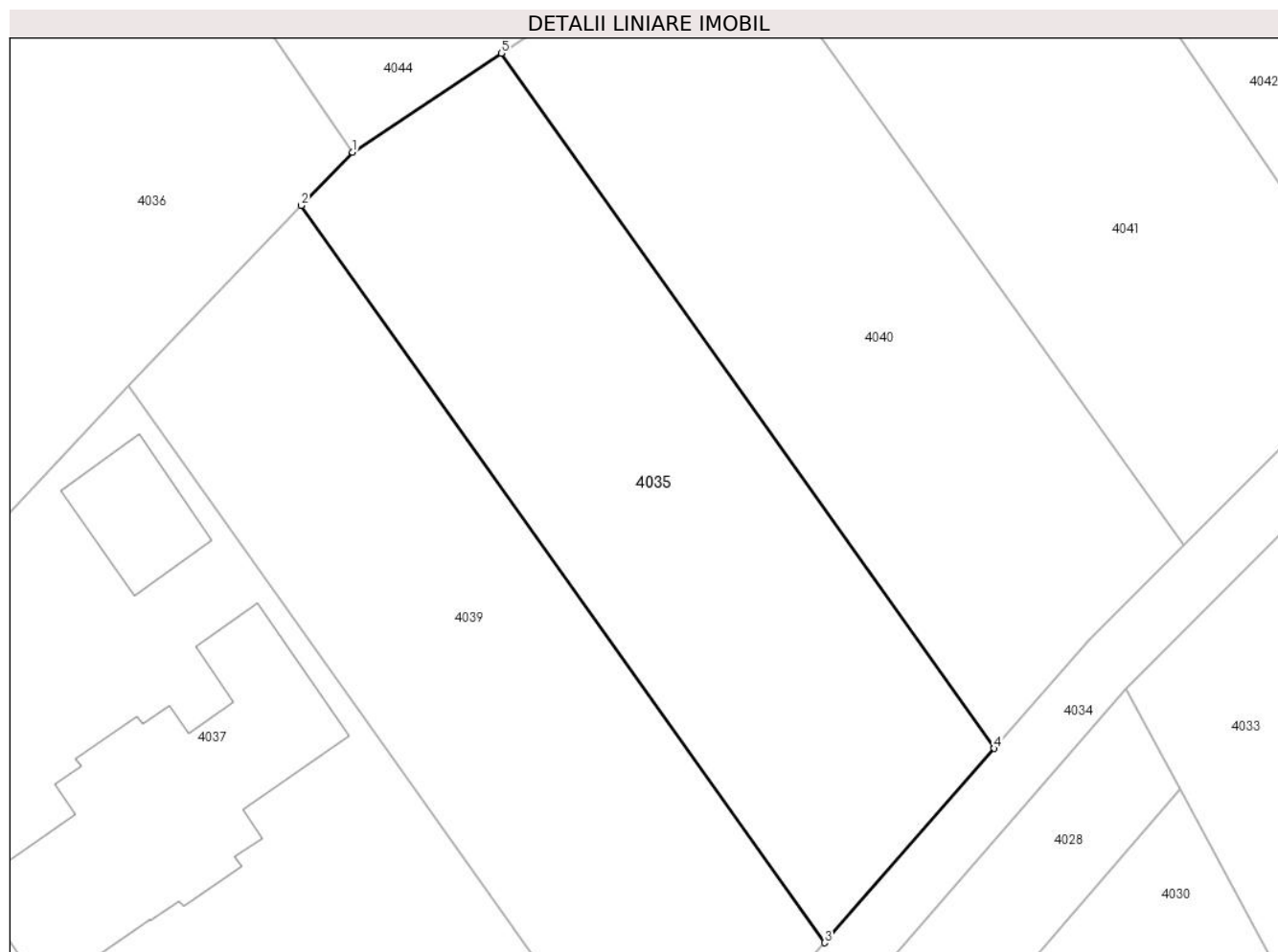
Inscrieri privind dezmembramintele dreptului de proprietate, drepturi reale de garanție și sarcini	Referințe
NU SUNT	

Anexa Nr. 1 La Partea I

Teren

Nr cadastral	Suprafața (mp)*	Observații / Referințe
21068	930	

* Suprafața este determinată în planul de proiecție Stereo 70.



Date referitoare la teren

Crt	Categorie folosință	Intravilan	Suprafața (mp)	Tarla	Parcelă	Nr. topo	Observații / Referințe
1	arabil	DA	930	3	389/2	-	

Lungime Segmente

1) Valorile lungimilor segmentelor sunt obținute din proiecție în plan.

Punct început	X / Y	Punct sfârșit	X / Y	Lungime segment (** (m)
1	576.829,58 391.558,541	2	576.826,25 391.555,079	4.804
2	576.826,25 391.555,079	3	576.860,153 391.507,357	58.539
3	576.860,153 391.507,357	4	576.871,13 391.519,94	16.698
4	576.871,13 391.519,94	5	576.839,206 391.564,94	55.174
5	576.839,206 391.564,94	1	576.829,58 391.558,541	11.559

**** Lungimile segmentelor sunt determinate în planul de proiecție Stereo 70 și sunt rotunjite la 1 milimetru.**

***** Distanța dintre puncte este formată din segmente cumulate ce sunt mai mici decât valoarea 1 milimetru.**

**DATE DESPRE IMOBILUL NR. 4036**

Oficiul de Cadastru și Publicitate Imobiliară PRAHOVA
Biroul de Cadastru și Publicitate Imobiliară Ploiești

A. Partea I. Descrierea imobilului

TEREN Intravilan

Nr. CF vechi:7615

Nr. cadastral vechi:10611

Adresa: Loc. Paulesti, Str Bucegi, Jud. Prahova

Nr. Crt	Nr cadastral Nr. topografic	Suprafața* (mp)	Observații / Referințe
A1	21065	2.005	Sector cadastral:22 Teren neimprejmuit;

B. Partea II. Proprietari și acte

Inscrieri privitoare la dreptul de proprietate și alte drepturi reale		Referințe
41045 / 02/08/2007		
Act Notarial nr. 4271, din 01/08/2007 emis de NP IVAN C-TIN;		
B0	Se infiintează cartea funciara nr. 7615 a unitatii administrativ teritoriale Paulesti , care cuprinde imobilul cu numarul cadastral 10611 descris la PI/A+1, rezultat din dezmembrarea imobilului cu numarul cadastral 10460 din cartea funciara nr. 7003 a aceleiasi unitati administrativ teritoriale.	A1
43743 / 02/08/2010		
Act Notarial nr. 55, din 23/07/2010 emis de NP MOANTA GEORGETA;		
B2	Intabulare, drept de PROPRIETATE, dobandit prin Succesiune, cota actuala 1/4, cota initiala 1/4 1) GIUCA ELENA	A1
B3	Intabulare, drept de PROPRIETATE, dobandit prin Succesiune, cota actuala 3/4, cota initiala 3/4 1) GIUCA OVIDIU ALEXANDRU	A1
67096 / 28/08/2014		
Act Normativ nr. 17, din 07/03/2014 emis de Parlamentul Romaniei;		
B4	se noteaza faptul ca imobilul se afla sub incidenta Legii 17/2014	A1

C. Partea III. SARCINI .

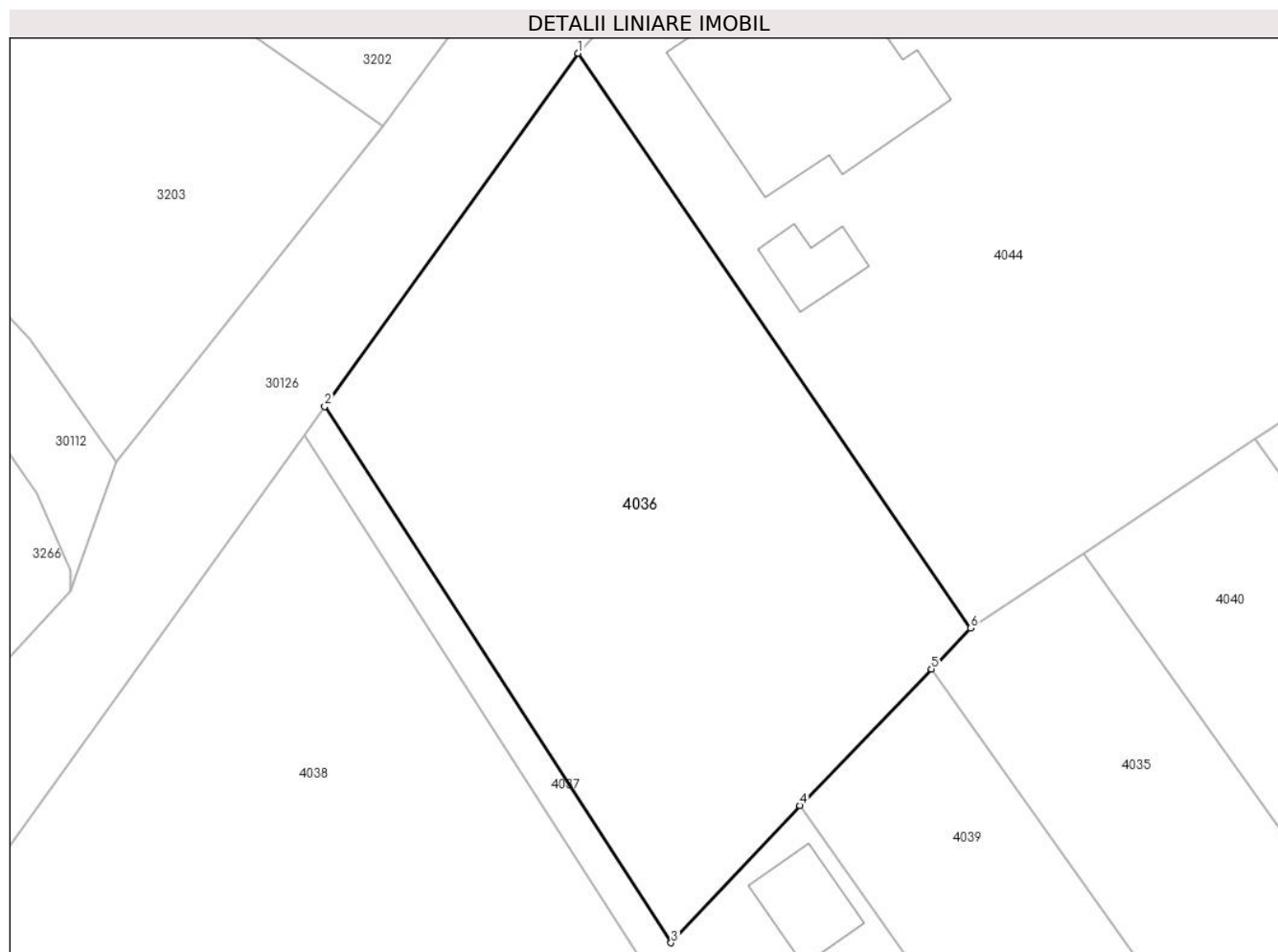
Inscrieri privind dezmembramintele dreptului de proprietate, drepturi reale de garanție și sarcini	Referințe
NU SUNT	

Anexa Nr. 1 La Partea I

Teren

Nr cadastral	Suprafața (mp)*	Observații / Referințe
21065	2.005	

* Suprafața este determinată în planul de proiecție Stereo 70.



Date referitoare la teren

Crt	Categorie folosință	Intra vilan	Suprafața (mp)	Tarla	Parcelă	Nr. topo	Observații / Referințe
1	arabil	DA	2.005	3	389/1	-	

Lungime Segmente

1) Valorile lungimilor segmentelor sunt obținute din proiecție în plan.

Punct început	X / Y	Punct sfârșit	X / Y	Lungime segment (** (m)
1	576.796,17 391.607,47	2	576.774,58 391.577,42	37.002
2	576.774,58 391.577,42	3	576.804,08 391.531,77	54.352
3	576.804,08 391.531,77	4	576.815,054 391.543,438	16.018
4	576.815,054 391.543,438	5	576.826,25 391.555,079	16.151
5	576.826,25 391.555,079	6	576.829,58 391.558,541	4.804

Punct început	X / Y	Punct sfârșit	X / Y	Lungime segment (** (m)
6	576.829,58 391.558,541	1	576.796,17 391.607,47	59.248

** Lungimile segmentelor sunt determinate în planul de proiecție Stereo 70 și sunt rotunjite la 1 milimetru.

*** Distanța dintre puncte este formată din segmente cumulate ce sunt mai mici decât valoarea 1 milimetru.

**DATE DESPRE IMOBILUL NR. 4037**

Oficiul de Cadastru și Publicitate Imobiliară PRAHOVA
Biroul de Cadastru și Publicitate Imobiliară Ploiești

A. Partea I. Descrierea imobilului

TEREN Intravilan

Nr. CF vechi:10492
Nr. cadastral vechi:13179

Adresa: Loc. Paulesti, Nr. 6, Jud. Prahova

Nr. Crt	Nr cadastral Nr. topografic	Suprafața* (mp)	Observații / Referințe
A1	24013	Din acte: 1.937 Masurata: 1.938	Sector cadastral:22 Teren imprejmuit;

Construcții

Crt	Nr cadastral Nr. topografic	Adresa	Observații / Referințe
A1.1	24013-C1	Loc. Paulesti, Nr. 6, Jud. Prahova	Nr. niveluri:1; S. construita la sol:242 mp; S. construita desfasurata:363 mp; Locuinta-Sconstr.desf.=363 m.p.
A1.2	24013-C2	Loc. Paulesti, Nr. 6, Jud. Prahova	Nr. niveluri:1; S. construita la sol:52 mp; anexa

B. Partea II. Proprietari și acte

Inscrieri privitoare la dreptul de proprietate și alte drepturi reale		Referințe
44875 / 03/09/2009		
Act Notarial nr. 3619, din 02/09/2009 emis de NP IVAN C-TIN (incheiere rectificare nr.13266/17.09.2009 emis de NP IVAN C-TIN;);		
B0	Se infiinteaza cartea funciara cu nr. 10492 a unitatii administrativ teritoriale Paulesti care cuprinde imobilul cu numar cadastral 13179 descris la PI/A+1 rezultat din alipirea urmatoarelor imobile: : imobilul cu numarul cadastral 13064 inscris in cartea funciara 10358 : imobilul cu numarul cadastral 10612 inscris in cartea funciara 7619	A1
25532 / 10/05/2010		
Act Administrativ nr. 3789, din 26/04/2010 emis de PRIMARIA PAULESTI (declaratie autentica nr.158/05.05.2010 emis de NP DOBRE STELORIAN DANIEL;hotarare nr.24/15.04.2010 emis de CONSILIUL LOCAL AL COMUNEI PAULESTI;);		
B7	se noteaza schimbarea destinatiei imobilului din extravilan in intravilan	A1
38891 / 09/07/2010		
Act Administrativ nr. 38891, din 09/07/2010 emis de O.C.P.I.PRAHOVA;		
B8	se indreapta eroarea materiala strecurata in cuprinsul prezentei carti funciare in sensul ca imobilul este situat in comuna Paulesti,sat Paulesti,T3 parcelele F389/1,A 389/2	A1
84030 / 06/12/2013		
Act Administrativ nr. 105, din 30/08/2010 emis de PRIMARIA COMUNEI PAULESTI (act administrativ nr. 7738/18-07-2013 emis de PRIMARIA COMUNEI PAULESTI; act administrativ nr. 5142/20-08-2010 emis de DIRECTIA PENTRU AGRICULTURA SI DEZVOLTARE RURALA A JUD.PRAHOVA; act administrativ nr. 12647/03-12-2013 emis de PRIMARIA COMUNEI PAULESTI; act administrativ nr. 83093/04-12-2013 emis de OCPI PRAHOVA;);		
B10	se noteaza actualizarea informatiilor cadastrale in sensul schimbarii categoriei de folosinta a imobilului din 'faneata' in 'curti constructii'	A1, A1.1, A1.2
24 / 06/01/2014		
Act Notarial nr. 3268, din 30/12/2013 emis de NP IONESCU DIANA CRISTINA;		
B12	Intabulare, drept de PROPRIETATEcumparare cabun propriu, dobandit prin Conventie, cota actuala 1/2, cota initiala 1/2 1) IONESCU ANDREEA MARIA	A1, A1.1, A1.2
B13	Intabulare, drept de PROPRIETATEcumparare ca bun propriu, dobandit prin Conventie, cota actuala 1/2, cota initiala 1/2 1) IONESCU ALEXANDRU GABRIEL	A1, A1.1, A1.2

C. Partea III. SARCINI

Inscrieri privind dezmembramintele dreptului de proprietate, drepturi reale de garanție și sarcini	Referințe
24 / 06/01/2014	
Act Notarial nr. 3268, din 30/12/2013 emis de NP IONESCU DIANA CRISTINA;	

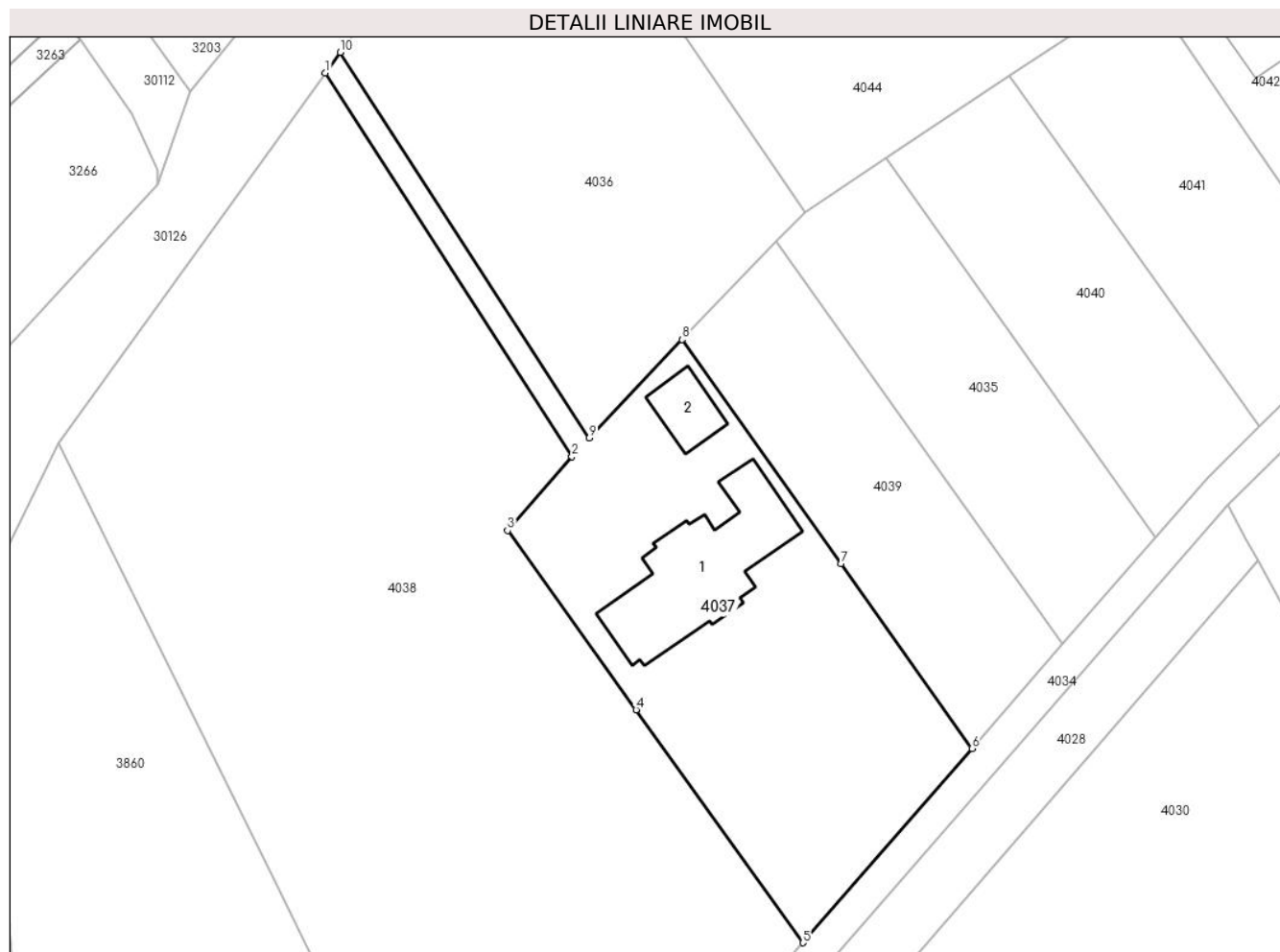
Inscrieri privind dezmembramintele dreptului de proprietate, drepturi reale de garanție și sarcini		Referințe
C1	Intabulare, drept de HABITATIEviagera, dobândit prin Convenție, cota actuala 1/1, cota initiala 1/1	A1.1, A1.2
	1) IONESCU ANDREI MIHAIL 2) IONESCU SIMONA MARIA	

Anexa Nr. 1 La Partea I

Teren

Nr cadastral	Suprafața (mp)*	Observații / Referințe
24013	Din acte: 1.937 Masurata: 1.938	

* Suprafața este determinată în planul de proiecție Stereo 70.



Date referitoare la teren

Crt	Categorie folosință	Intra vilan	Suprafața (mp)	Tarla	Parcelă	Nr. topo	Observații / Referințe
1	curți constructii	DA	1.034	3	389/1;389/2	-	
2	arabil	DA	903	3	389/2	-	

Date referitoare la construcții

Crt	Număr	Destinație construcție	Supraf. (mp)	Situație juridică	Observații / Referințe
A1.1	24013-C1	construcții de locuințe	242	Cu acte	Nr. niveluri:1; S. construita la sol:242 mp; S. construita desfasurata:363 mp; Locuinta-Sconstr.desf.=363 m.p.
A1.2	24013-C2	construcții anexa	52	Cu acte	Nr. niveluri:1; S. construita la sol:52 mp; anexa

Lungime Segmente

1) Valorile lungimilor segmentelor sunt obținute din proiecție în plan.

Punct început	X / Y	Punct sfârșit	X / Y	Lungime segment (** (m)
1	576.772,825 391.574,988	2	576.802,024 391.529,584	53.982

Punct început	X / Y	Punct sfârșit	X / Y	Lungime segment (** (m)
2	576.802,024 391.529,584	3	576.794,406 391.520,836	11.6
3	576.794,406 391.520,836	4	576.809,619 391.499,597	26.125
4	576.809,619 391.499,597	5	576.829,363 391.472,032	33.907
5	576.829,363 391.472,032	6	576.849,4 391.495,04	30.51
6	576.849,4 391.495,04	7	576.833,869 391.516,925	26.836
7	576.833,869 391.516,925	8	576.815,054 391.543,438	32.511
8	576.815,054 391.543,438	9	576.804,08 391.531,77	16.018
9	576.804,08 391.531,77	10	576.774,58 391.577,42	54.352
10	576.774,58 391.577,42	1	576.772,825 391.574,988	2.999

** Lungimile segmentelor sunt determinate în planul de proiecție Stereo 70 și sunt rotunjite la 1 milimetru.

*** Distanța dintre puncte este formată din segmente cumulate ce sunt mai mici decât valoarea 1 milimetru.

**DATE DESPRE IMOBILUL NR. 4038**

Oficiul de Cadastru și Publicitate Imobiliară PRAHOVA
Biroul de Cadastru și Publicitate Imobiliară Ploiești

A. Partea I. Descrierea imobilului

TEREN Intravilan

Nr. CF vechi:10357
Nr. cadastral vechi:13063

Adresa: Loc. Paulesti, Str Bucegi, Jud. Prahova

Nr. Crt	Nr cadastral Nr. topografic	Suprafața* (mp)	Observații / Referințe
A1	23888	5.753	Sector cadastral:22 Teren neimprejmuit;

B. Partea II. Proprietari și acte

Inscrieri privitoare la dreptul de proprietate și alte drepturi reale		Referințe
28796 / 15/06/2009		
Act Notarial nr. 2685, din 12/06/2009 emis de IVAN CONSTANTIN;		
B0	Se infiintează cartea funciara nr. 10357 a unitatii administrativ teritoriale Paulesti , care cuprinde imobilul cu numarul cadastral 13063 descris la PI/A+1, rezultat din dezmembrarea imobilului cu numarul cadastral 10610 din cartea funciara nr. 7614 a aceleiasi unitati administrativ teritoriale.	A1
Act Notarial nr. 4282, din 01/08/2007 emis de NP IVAN CONSTANTIN;		
B2	Intabulare, drept de PROPRIETATE, dobandit prin Conventie, cota actuala 1/1, cota initiala 1/1 1) CERNAT STELU 2) CERNAT VERONICA	A1
67519 / 28/08/2014		
Act Normativ nr. 17, din 07/03/2014 emis de Parlamentul Romaniei;		
B3	Imobil aflat sub incidenta art.3 alin.(1) din Legea 17/2014, dobandit prin Lege	A1

C. Partea III. SARCINI .

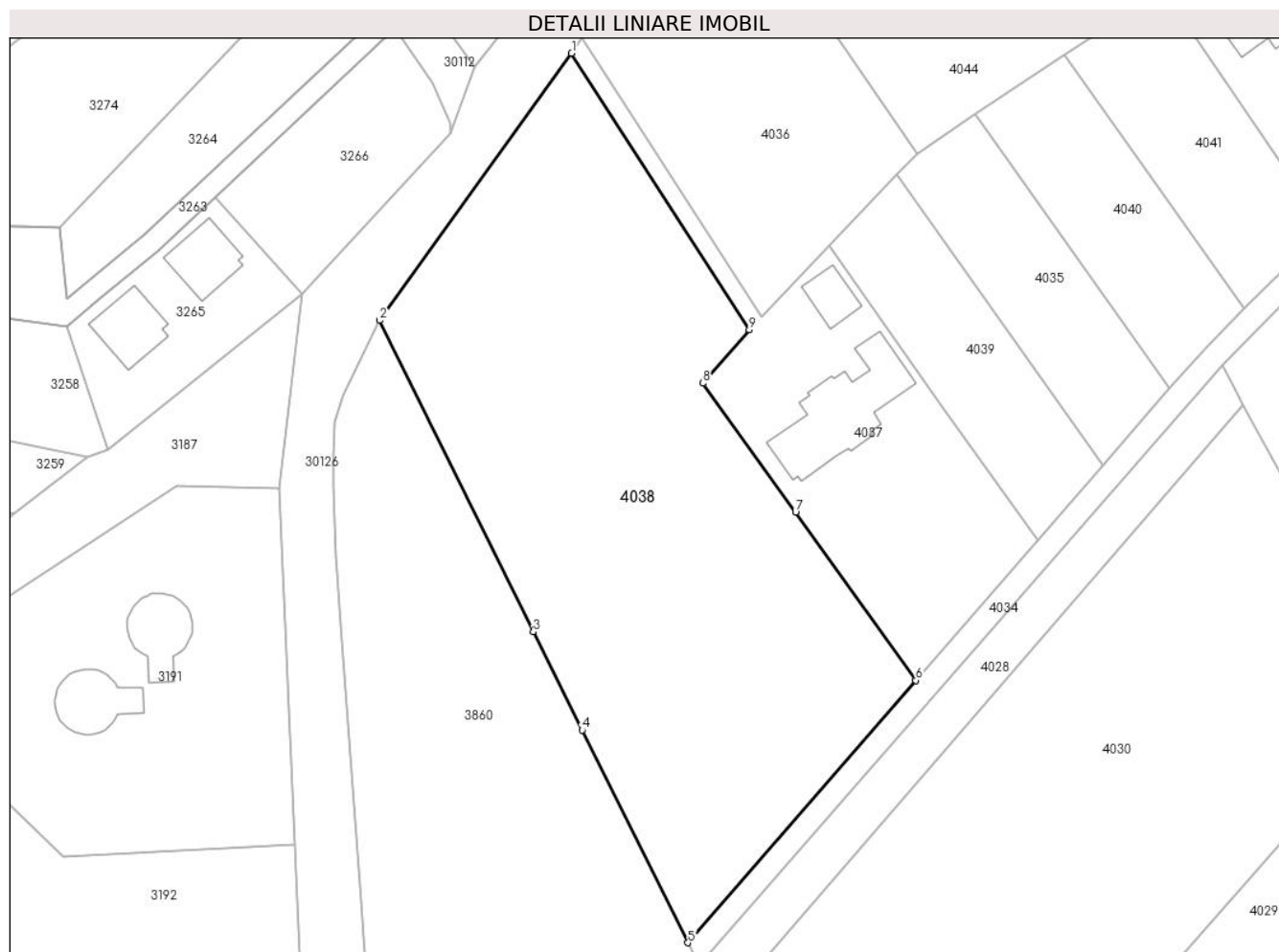
Inscrieri privind dezmembramintele dreptului de proprietate, drepturi reale de garanție și sarcini	Referințe
NU SUNT	

Anexa Nr. 1 La Partea I

Teren

Nr cadastral	Suprafața (mp)*	Observații / Referințe
23888	5.753	

* Suprafața este determinată în planul de proiecție Stereo 70.



Date referitoare la teren

Crt	Categorie folosință	Intravilan	Suprafața (mp)	Tarla	Parcelă	Nr. topo	Observații / Referințe
1	faneata	DA	3.245	3	389/1	-	
2	arabil	DA	2.508	3	389/2	-	

Lungime Segmente

1) Valorile lungimilor segmentelor sunt obținute din proiecție în plan.

Punct început	X / Y	Punct sfârșit	X / Y	Lungime segment (** (m)
1	576.772,825 391.574,988	2	576.741,287 391.531,109	54.037
2	576.741,287 391.531,109	3	576.766,531 391.479,975	57.026
3	576.766,531 391.479,975	4	576.774,555 391.463,858	18.004
4	576.774,555 391.463,858	5	576.791,937 391.428,947	38.999

Punct început	X / Y	Punct sfârșit	X / Y	Lungime segment (** (m)
5	576.791,937 391.428,947	6	576.829,363 391.472,032	57.07
6	576.829,363 391.472,032	7	576.809,619 391.499,597	33.907
7	576.809,619 391.499,597	8	576.794,406 391.520,836	26.125
8	576.794,406 391.520,836	9	576.802,024 391.529,584	11.6
9	576.802,024 391.529,584	1	576.772,825 391.574,988	53.982

** Lungimile segmentelor sunt determinate în planul de proiecție Stereo 70 și sunt rotunjite la 1 milimetru.

*** Distanța dintre puncte este formată din segmente cumulate ce sunt mai mici decât valoarea 1 milimetru.

**DATE DESPRE IMOBILUL NR. 4039**

Oficiul de Cadastru și Publicitate Imobiliară PRAHOVA
Biroul de Cadastru și Publicitate Imobiliară Ploiești

A. Partea I. Descrierea imobilului

TEREN Intravilan

Nr. CF vechi:7620

Nr. cadastral vechi:10613

Adresa: Loc. Paulesti, Str Retezat, Nr. 14, Jud. Prahova

Nr. Crt	Nr cadastral Nr. topografic	Suprafața* (mp)	Observații / Referințe
A1	21067	936	Sector cadastral:22 Teren imprejmuit;

B. Partea II. Proprietari și acte

Inscrieri privitoare la dreptul de proprietate și alte drepturi reale	Referințe
38023 / 14/04/2016	
Act Administrativ nr. 32556, din 01/04/2016 emis de OCPI PRAHOVA (act administrativ nr. 3201/09-03-2016 emis de PRIMARIA COM. PAULESTI; act administrativ nr. 1968/29-08-2012 emis de CONSILIUL JUDETEAN PRAHOVA; act administrativ nr. 18/26-02-2013 emis de CONSILIUL LOCAL AL COM. PAULESTI; act administrativ nr. 83/19-12-2012 emis de CONSILIUL LOCAL AL COM. PAULESTI;);	
B5	A1
se noteaza actualizarea informatiilor cadastrale in sensul schimbarii grupei de destinatie a imobilului din 'extravilan' in 'intravilan', conform documentatiei tehnice avizate	
94260 / 11/10/2016	
Act Notarial nr. 2557, din 10/10/2016 emis de NP Ionita Aristita Adina;	
B7	A1
Intabulare, drept de PROPRIETATE donatie, dobandit prin Conventie, cota actuala 1/1, cota initiala 1/1	
1) IONESCU IOANA	

C. Partea III. SARCINI .

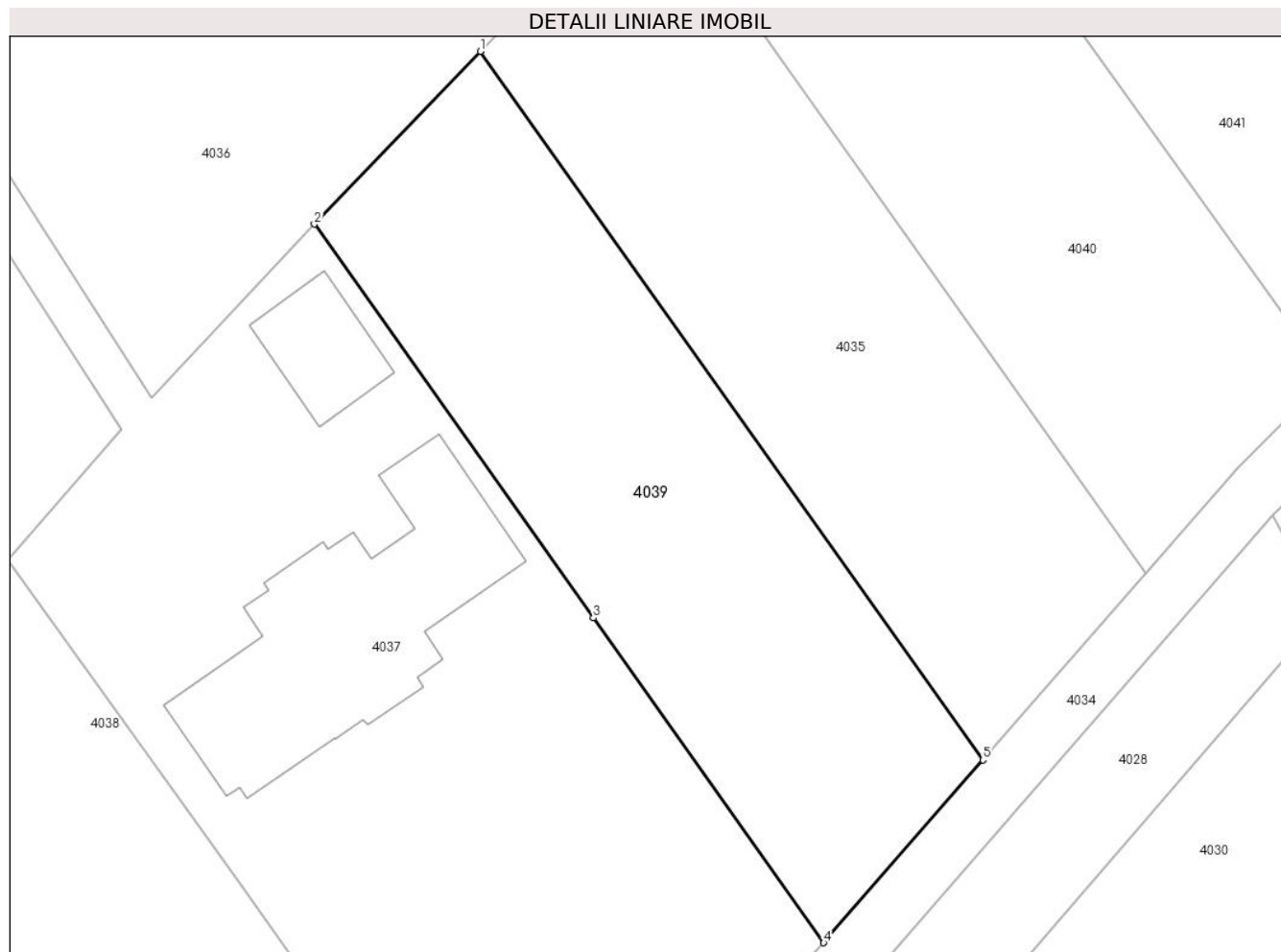
Inscrieri privind dezmembramintele dreptului de proprietate, drepturi reale de garanție și sarcini	Referințe
NU SUNT	

Anexa Nr. 1 La Partea I

Teren

Nr cadastral	Suprafața (mp)*	Observații / Referințe
21067	936	

* Suprafața este determinată în planul de proiecție Stereo 70.



Date referitoare la teren

Crt	Categorie folosință	Intravilan	Suprafața (mp)	Tarla	Parcelă	Nr. topo	Observații / Referințe
1	arabil	DA	936	3	389/2	-	

Lungime Segmente

1) Valorile lungimilor segmentelor sunt obținute din proiecție în plan.

Punct început	X / Y	Punct sfârșit	X / Y	Lungime segment (** (m)
1	576.826,25 391.555,079	2	576.815,054 391.543,438	16.151
2	576.815,054 391.543,438	3	576.833,869 391.516,925	32.511
3	576.833,869 391.516,925	4	576.849,4 391.495,04	26.836
4	576.849,4 391.495,04	5	576.860,153 391.507,357	16.35
5	576.860,153 391.507,357	1	576.826,25 391.555,079	58.539

**** Lungimile segmentelor sunt determinate în planul de proiecție Stereo 70 și sunt rotunjite la 1 milimetru.**

***** Distanța dintre puncte este formată din segmente cumulate ce sunt mai mici decât valoarea 1 milimetru.**

**DATE DESPRE IMOBILUL NR. 4040**

Oficiul de Cadastru și Publicitate Imobiliară PRAHOVA
Biroul de Cadastru și Publicitate Imobiliară Ploiești

A. Partea I. Descrierea imobilului

TEREN Intravilan

Nr. CF vechi:7622

Nr. cadastral vechi:10615

Adresa: Loc. Paulești, Jud. Prahova

Nr. Crt	Nr cadastral Nr. topografic	Suprafața* (mp)	Observații / Referințe
A1	21069	930	Sector cadastral:22 Teren neimprejmuit;

B. Partea II. Proprietari și acte

Inscrieri privitoare la dreptul de proprietate și alte drepturi reale		Referințe
41058 / 02/08/2007		
Act Notarial nr. 4278, din 01/08/2007 emis de NP IVAN C-TIN;		
B2	Intabulare, drept de PROPRIETATE, dobandit prin Conventie, cota actuala 1/1, cota initiala 1/1 1) STAN CRISTIAN - ION 2) STAN GABRIELA	A1
67099 / 28/08/2014		
Act Normativ nr. 17, din 07/03/2014 emis de Parlamentul Romaniei;		
B3	Imobil aflat sub incidenta art.3 alin.(1) din Legea 17/2014, dobandit prin Lege	A1

C. Partea III. SARCINI

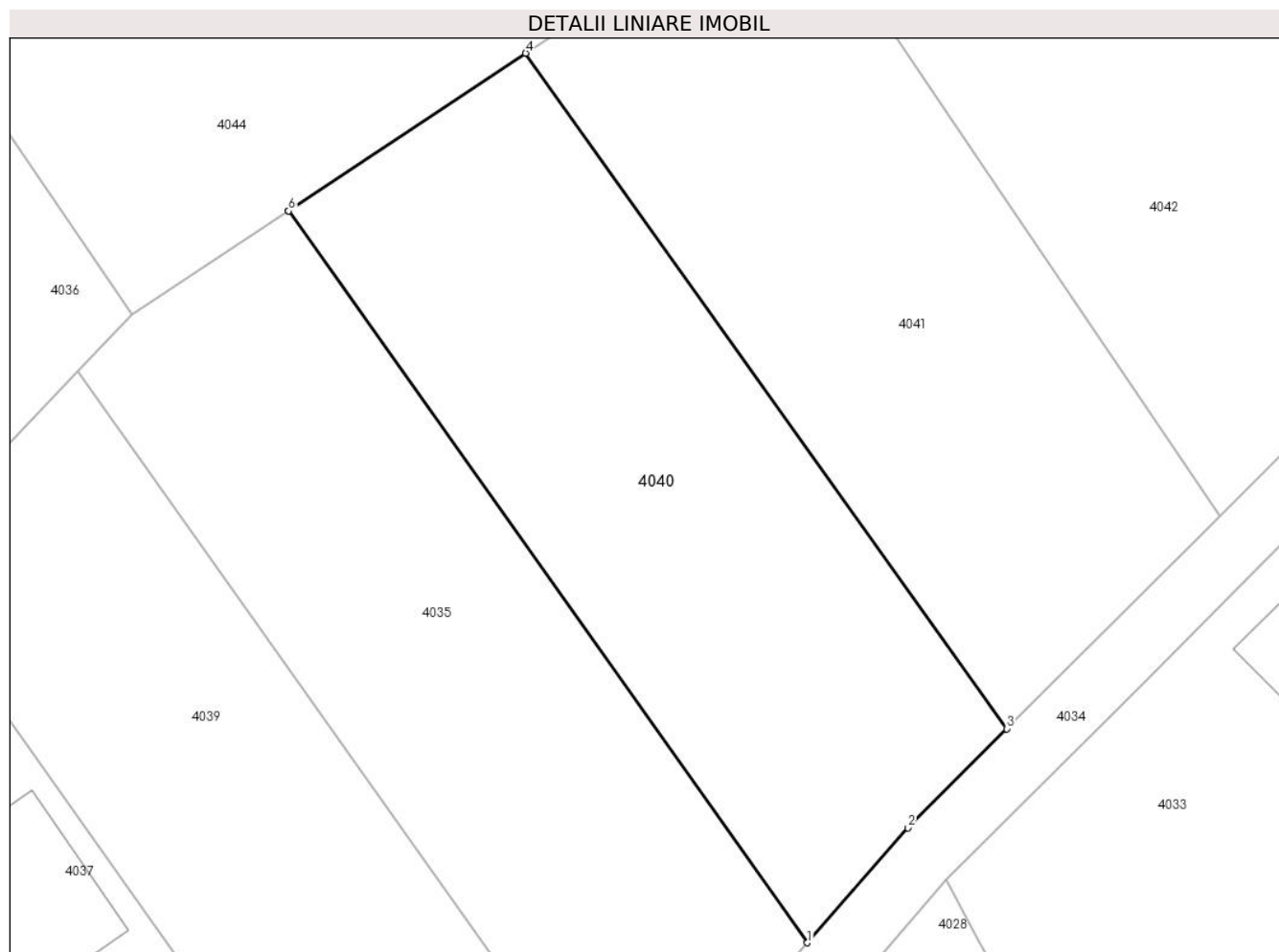
Inscrieri privind dezmembramintele dreptului de proprietate, drepturi reale de garanție și sarcini		Referințe
167753 / 24/11/2021		
Hotarare Judecatoreasca nr. 327, din 18/01/2019 emis de JUDECATORIA PLOIESTI (act administrativ nr 1/2019 din 22.11.2021, emis de B.E.J. Mihai Alexandru Daniel);		
C1	se noteaza urmarirea silita imobiliara emisa in dosar de executare 1/2019 pentru suma de 93.670,00 EUR la care se adauga cheltuieli de executare in favoarea creditoarei BRATIANU LUMINITA, la cererea executorului judecatoresc Mihai Alexandru Daniel (asupra cotei parti din imobil proprietatea debitorului Stan Cristian Ion)	A1

Anexa Nr. 1 La Partea I

Teren

Nr cadastral	Suprafața (mp)*	Observații / Referințe
21069	930	

* Suprafața este determinată în planul de proiecție Stereo 70.



Date referitoare la teren

Crt	Categorie folosință	Intravilan	Suprafața (mp)	Tarla	Parcelă	Nr. topo	Observații / Referințe
1	arabil	DA	930	3	389/2;389/4	-	

Lungime Segmente

1) Valorile lungimilor segmentelor sunt obținute din proiecție în plan.

Punct început	X / Y	Punct sfârșit	X / Y	Lungime segment (** (m)
1	576.871,13 391.519,94	2	576.877,31 391.527,01	9.39
2	576.877,31 391.527,01	3	576.883,403 391.533,103	8.617
3	576.883,403 391.533,103	4	576.853,797 391.574,64	51.008
4	576.853,797 391.574,64	5	576.839,204 391.564,943	17.521
5	576.839,204 391.564,943	6	576.839,206 391.564,94	0.004

Punct început	X / Y	Punct sfârșit	X / Y	Lungime segment (** (m)
6	576.839,206 391.564,94	1	576.871,13 391.519,94	55.174

** Lungimile segmentelor sunt determinate în planul de proiecție Stereo 70 și sunt rotunjite la 1 milimetru.

*** Distanța dintre puncte este formată din segmente cumulate ce sunt mai mici decât valoarea 1 milimetru.

**DATE DESPRE IMOBILUL NR. 4041**

Oficiul de Cadastru și Publicitate Imobiliară PRAHOVA
Biroul de Cadastru și Publicitate Imobiliară Ploiești

A. Partea I. Descrierea imobilului

TEREN Intravilan

Nr. CF vechi:7623

Nr. cadastral vechi:10616

Adresa: Loc. Paulesti, Jud. Prahova

Nr. Crt	Nr cadastral Nr. topografic	Suprafața* (mp)	Observații / Referințe
A1	21070	927	Sector cadastral:22 Teren neimprejmuit;

B. Partea II. Proprietari și acte

Inscrieri privitoare la dreptul de proprietate și alte drepturi reale		Referințe
41045 / 02/08/2007		
Act Notarial nr. 4271, din 01/08/2007 emis de NP IVAN C-TIN;		
B0	Se infiintează cartea funciara nr. 7623 a unitatii administrativ teritoriale Paulesti , care cuprinde imobilul cu numarul cadastral 10616 descris la PI/A+1, rezultat din dezmembrarea imobilului cu numarul cadastral 10460 din cartea funciara nr. 7003 a aceleiasi unitati administrativ teritoriale.	A1
41054 / 02/08/2007		
Act Notarial nr. 4281, din 01/08/2007 emis de NP IVAN C-TIN;		
B2	Intabulare, drept de PROPRIETATE, dobandit prin Conventie, cota actuala 1/2, cota initiala 1/2 1) RADULESCU CRISTIAN 2) RADULESCU MANUELA	A1
B4	Intabulare, drept de PROPRIETATE, dobandit prin Conventie, cota actuala 1/2, cota initiala 1/2 1) STAN CRISTIAN - ION 2) STAN GABRIELA	A1
67100 / 28/08/2014		
Act Normativ nr. 17, din 07/03/2014 emis de Parlamentul Romaniei;		
B5	se noteaza faptul ca imobilul se afla sub incidenta Legii nr. 17/2014	A1

C. Partea III. SARCINI

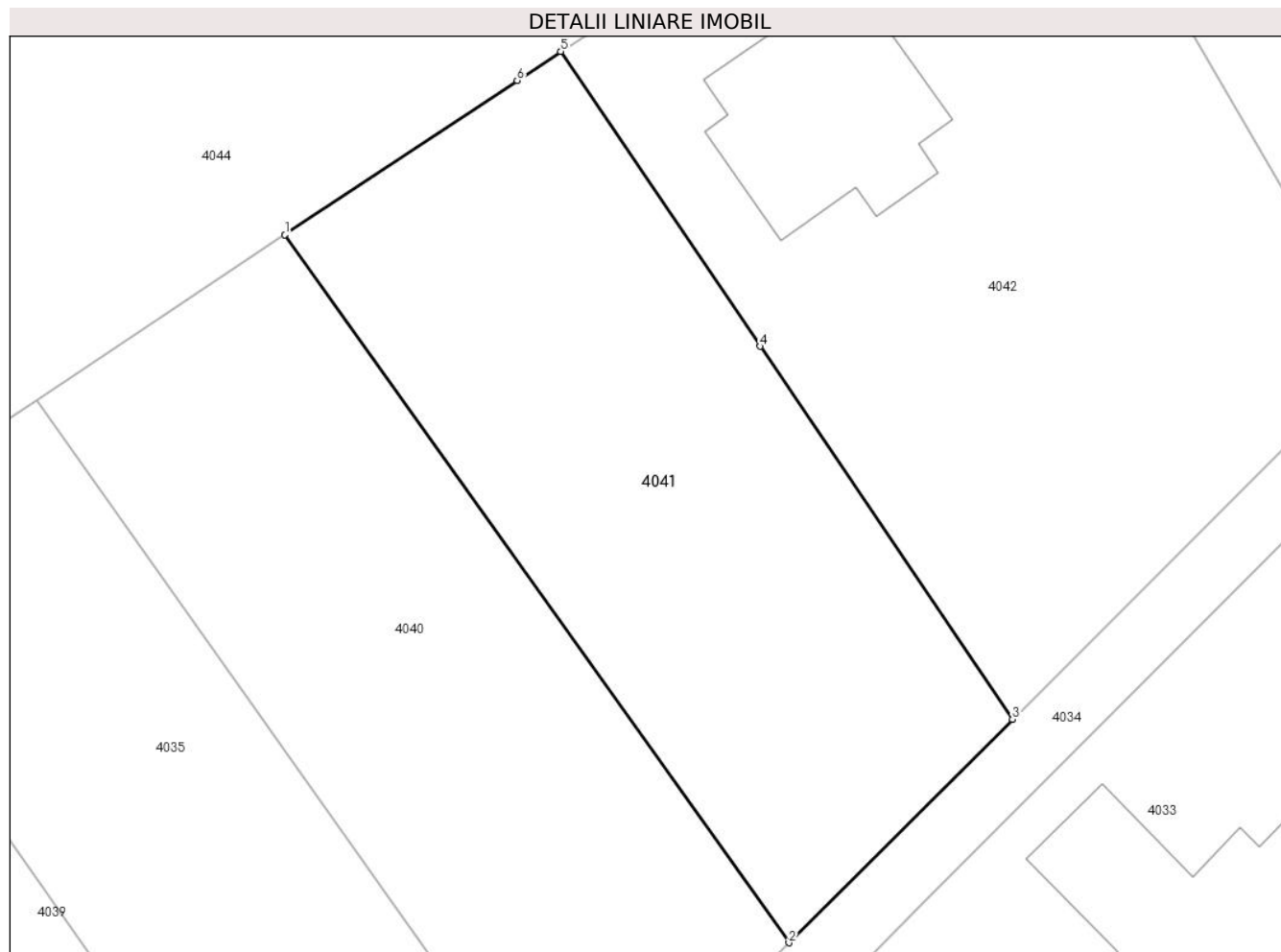
Inscrieri privind dezmembramintele dreptului de proprietate, drepturi reale de garanție și sarcini		Referințe
167795 / 24/11/2021		
Hotarare Judecatoreasca nr. 327, din 18/01/2019 emis de JUDECATORIA PLOIESTI (act administrativ nr 1/2019 din 22.11.2021, emis de B.E.J. Mihai Alexandru Daniel);		
C1	se noteaza urmarirea silita imobiliara emisa in dosar de executare 1/2019 pentru suma de 93.670,00 EUR la care se adauga cheltuieli de executare in favoarea creditoarei BRATIANU LUMINITA, la cererea executorului judecatoresc Mihai Alexandru Daniel (asupra cotei parti din imobil proprietatea debitorului Stan Cristian Ion)	A1

Anexa Nr. 1 La Partea I

Teren

Nr cadastral	Suprafața (mp)*	Observații / Referințe
21070	927	

* Suprafața este determinată în planul de proiecție Stereo 70.



Date referitoare la teren

Crt	Categorie folosință	Intravilan	Suprafața (mp)	Tarla	Parcelă	Nr. topo	Observații / Referințe
1	arabil	DA	927	3	389/4	-	

Lungime Segmente

1) Valorile lungimilor segmentelor sunt obținute din proiecție în plan.

Punct început	X / Y	Punct sfârșit	X / Y	Lungime segment (** (m)
1	576.853,797 391.574,64	2	576.883,403 391.533,103	51.008
2	576.883,403 391.533,103	3	576.896,534 391.546,212	18.554
3	576.896,534 391.546,212	4	576.881,711 391.568,107	26.441
4	576.881,711 391.568,107	5	576.869,997 391.585,409	20.894
5	576.869,997 391.585,409	6	576.867,441 391.583,71	3.069

Punct început	X / Y	Punct sfârșit	X / Y	Lungime segment (** (m)
6	576.867,441 391.583,71	1	576.853,797 391.574,64	16.384

** Lungimile segmentelor sunt determinate în planul de proiecție Stereo 70 și sunt rotunjite la 1 milimetru.

*** Distanța dintre puncte este formată din segmente cumulate ce sunt mai mici decât valoarea 1 milimetru.

**DATE DESPRE IMOBILUL NR. 4042**

Oficiul de Cadastru și Publicitate Imobiliară PRAHOVA
Biroul de Cadastru și Publicitate Imobiliară Ploiești

A. Partea I. Descrierea imobilului

TEREN Intravilan

Nr. CF vechi:7624

Nr. cadastral vechi:10617

Adresa: Loc. Paulești, Str Retezat, Nr. 6, Jud. Prahova, T3 A389/4, L389/5

Nr. Crt	Nr cadastral Nr. topografic	Suprafața* (mp)	Observații / Referințe
A1	21071	Din acte: 1.476 Masurata: 1.379	Sector cadastral:22 Teren imprejmuit;

Construcții

Crt	Nr cadastral Nr. topografic	Adresa	Observații / Referințe
A1.1		Loc. Paulești, Str Retezat, Nr. 6, Jud. Prahova, T3 A389/4, L389/5	Nr. niveluri:1; S. construita la sol:131 mp;

B. Partea II. Proprietari și acte

Inscrieri privitoare la dreptul de proprietate și alte drepturi reale		Referințe
60924 / 11/10/2012		
Act Administrativ nr. 60176, din 09/10/2012 emis de OCPI PRAHOVA (act administrativ nr. 8668/19-09-2012 emis de Primaria Comunei Paulești; act administrativ nr. 1740/18-02-2010 emis de Consiliul Judetean Prahova Comisia Tehnica de Amenajarea Teritoriului și Urbanism A Judetului Prahova; act administrativ nr. 24/15-04-2010 emis de Consiliul Local al Comunei Paulești);		
B3	se noteaza actualizarea informatiilor cadastrale în sensul schimbarii grupei de destinatie a imobilului din extravilan în intravilan	A1
67081 / 07/11/2012		
Act Notarial nr. 1282, din 06/11/2012 emis de NP DAN OLIVIU VASILICA;		
B4	Intabulare, drept de PROPRIETATE cumparare ca bun comun, dobandit prin Conventie, cota actuala 1/1, cota initiala 1/1 1) MOCANU SILVIU 2) MOCANU FLORINA	A1
3319 / 19/01/2015		
Act Administrativ nr. 91, din 22/05/2014 emis de PRIMARIA PAULESTI;		
B5	se noteaza autorizatia de construire nr.91/22.05.2014 emisa de Primaria Comunei Paulesti	A1
/		
Act Administrativ nr. 15008, din 28/08/2024 emis de PRIMARIA COMUNEI PAULESTI;		
B6	Intabulare, drept de PROPRIETATE, dobandit prin Lege, cota actuala 1/1, cota initiala 1/1 1) MOCANU SILVIU 2) MOCANU FLORINA	A1.1

C. Partea III. SARCINI .

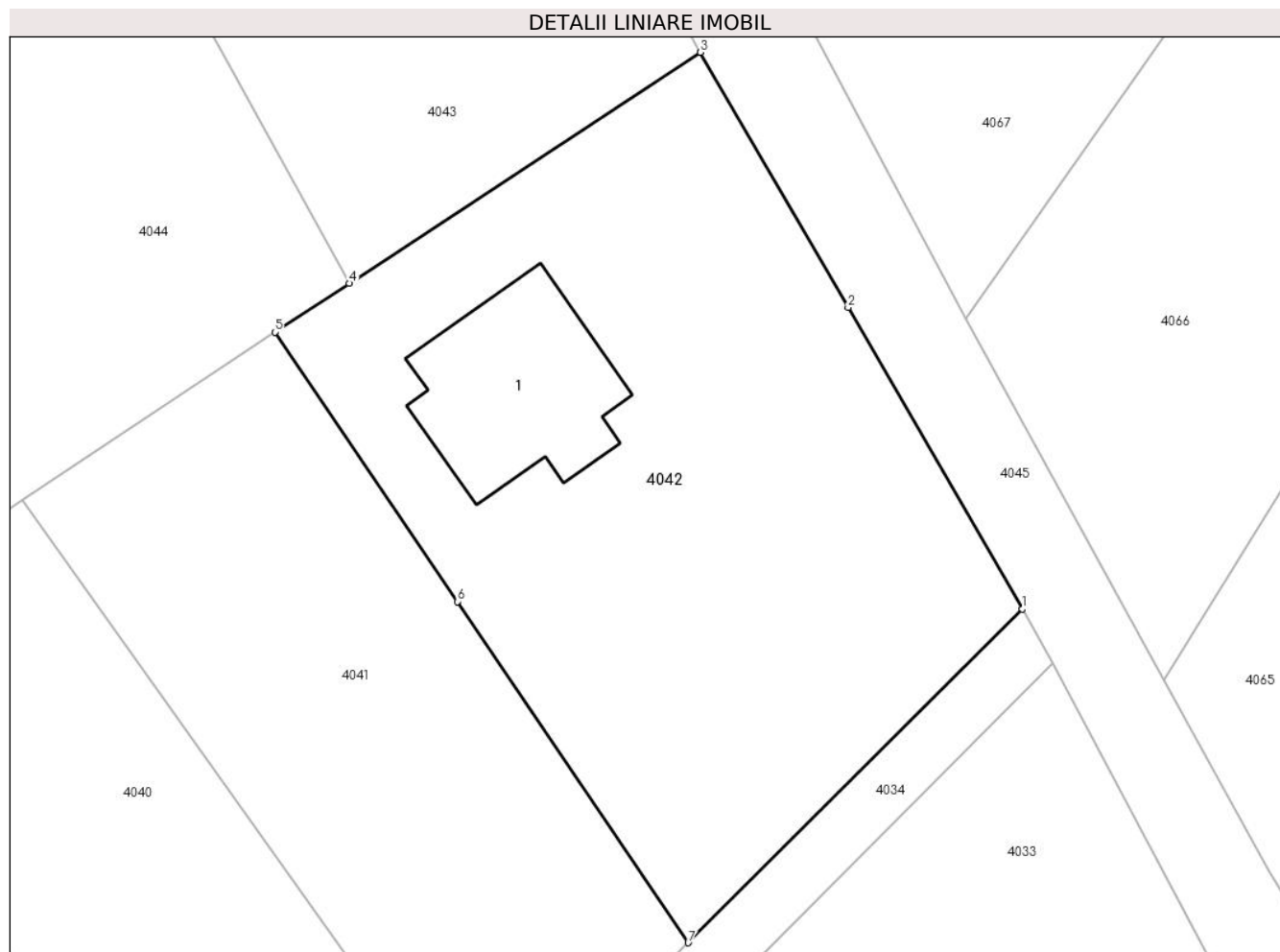
Inscrieri privind dezmembramintele dreptului de proprietate, drepturi reale de garanție și sarcini	Referințe
NU SUNT	

Anexa Nr. 1 La Partea I

Teren

Nr cadastral	Suprafața (mp)*	Observații / Referințe
21071	Din acte: 1.476 Masurata: 1.379	

* Suprafața este determinată în planul de proiecție Stereo 70.



Date referitoare la teren

Crt	Categorie folosință	Intra vilan	Suprafața (mp)	Tarla	Parcelă	Nr. topo	Observații / Referințe
1	curți constructii	DA	647	3	389/4	-	
2	arabil	DA	732	3	389/5	-	

Date referitoare la construcții

Crt	Număr	Destinație construcție	Supraf. (mp)	Situație juridică	Observații / Referințe
A1.1		construcții de locuințe	131	Cu acte	Nr. niveluri:1; S. construita la sol:131 mp;

Lungime Segmente

1) Valorile lungimilor segmentelor sunt obținute din proiecție în plan.

Punct început	X / Y	Punct sfârșit	X / Y	Lungime segment (** (m)
1	576.917,997 391.567,644	2	576.906,801 391.586,985	22.348
2	576.906,801 391.586,985	3	576.897,316 391.603,369	18.931

Punct început	X / Y	Punct sfârșit	X / Y	Lungime segment (** (m)
3	576.897,316 391.603,369	4	576.874,765 391.588,543	26.988
4	576.874,765 391.588,543	5	576.869,997 391.585,409	5.706
5	576.869,997 391.585,409	6	576.881,711 391.568,107	20.894
6	576.881,711 391.568,107	7	576.896,534 391.546,212	26.441
7	576.896,534 391.546,212	1	576.917,997 391.567,644	30.331

** Lungimile segmentelor sunt determinate în planul de proiecție Stereo 70 și sunt rotunjite la 1 milimetru.

*** Distanța dintre puncte este formată din segmente cumulate ce sunt mai mici decât valoarea 1 milimetru.

**DATE DESPRE IMOBILUL NR. 4043**

Oficiul de Cadastru și Publicitate Imobiliară PRAHOVA
Biroul de Cadastru și Publicitate Imobiliară Ploiești

A. Partea I. Descrierea imobilului

TEREN Intravilan

Adresa: Loc. Paulesti, Str Retezat, Nr. 4, Jud. Prahova

Nr. Crt	Nr cadastral Nr. topografic	Suprafața* (mp)	Observații / Referințe
A1		1.267	Sector cadastral:22 Teren neimprejmuit;

B. Partea II. Proprietari și acte

Inscrieri privitoare la dreptul de proprietate și alte drepturi reale		Referințe
/		
Act Normativ nr. 7, din 13/03/1996 emis de PARLAMENTUL ROMANIEI;		
B1	Inscrierea posesiei, drept de PROPRIETATE, dobandit prin Lege, cota actuala 1/1, cota initiala 1/1 1) NEIDENTIFICAT NEIDENTIFICAT	A1
Act Normativ nr. 7, din 13/03/1996 emis de PARLAMENTUL ROMANIEI (art.13);		
B2	Se noteaza mentiunea de proprietar neidentificat.	A1

C. Partea III. SARCINI .

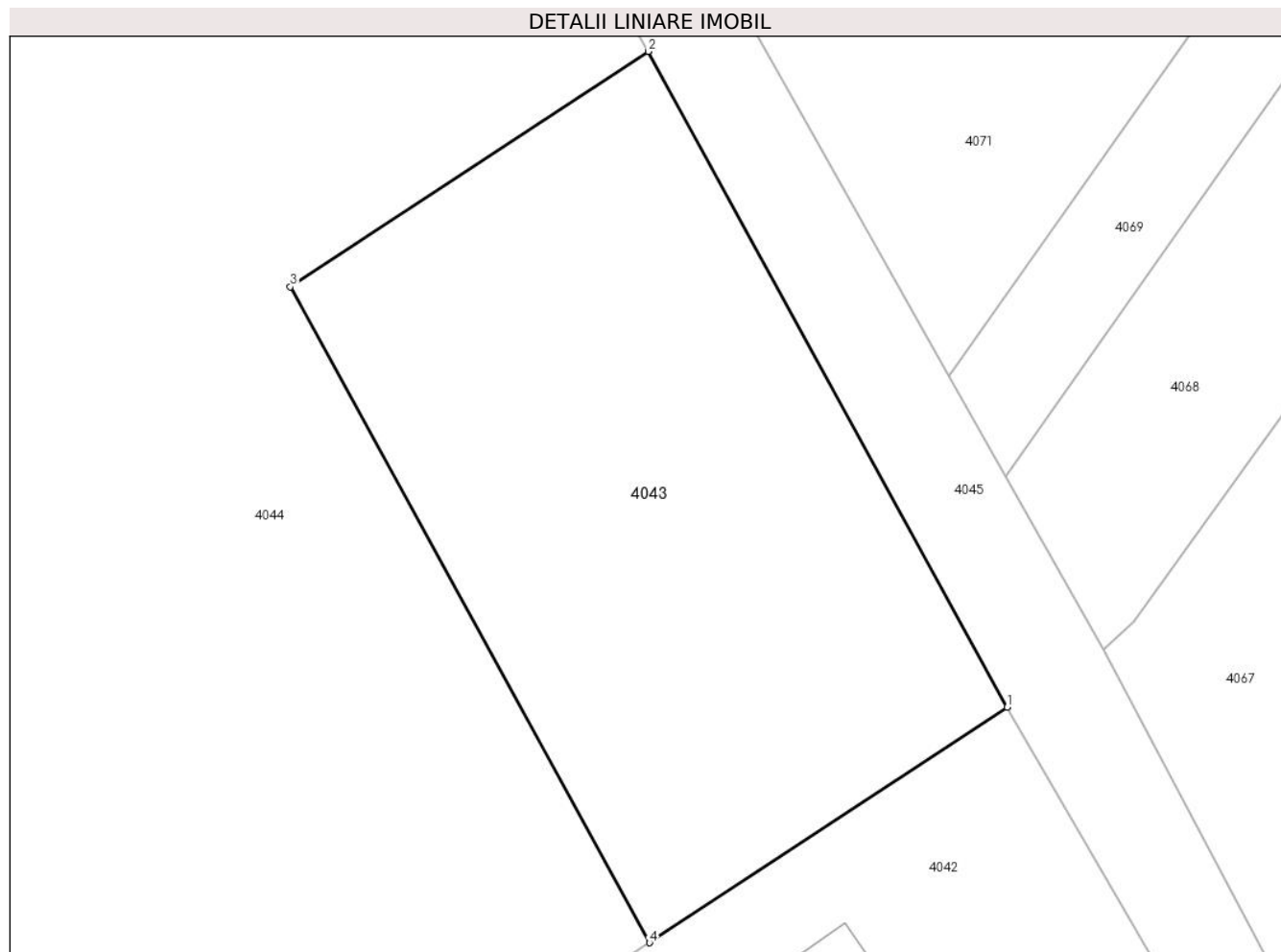
Inscrieri privind dezmembramintele dreptului de proprietate, drepturi reale de garanție și sarcini	Referințe
NU SUNT	

Anexa Nr. 1 La Partea I

Teren

Nr cadastral	Suprafața (mp)*	Observații / Referințe
	1.267	

* Suprafața este determinată în planul de proiecție Stereo 70.



Date referitoare la teren

Crt	Categorie folosință	Intravilan	Suprafața (mp)	Tarla	Parcelă	Nr. topo	Observații / Referințe
1	arabil	DA	1.267	3	389	-	

Lungime Segmente

1) Valorile lungimilor segmentelor sunt obținute din proiecție în plan.

Punct început	X / Y	Punct sfârșit	X / Y	Lungime segment (** (m)
1	576.897,316 391.603,369	2	576.874,68 391.644,681	47.107
2	576.874,68 391.644,681	3	576.852,12 391.629,861	26.992
3	576.852,12 391.629,861	4	576.874,765 391.588,543	47.117
4	576.874,765 391.588,543	1	576.897,316 391.603,369	26.988

** Lungimile segmentelor sunt determinate în planul de proiecție Stereo 70 și sunt rotunjite la 1 milimetru.

***** Distanța dintre puncte este formată din segmente cumulate ce sunt mai mici decât valoarea 1 milimetru.**

**DATE DESPRE IMOBILUL NR. 4044**

Oficiul de Cadastru și Publicitate Imobiliară PRAHOVA
Biroul de Cadastru și Publicitate Imobiliară Ploiești

A. Partea I. Descrierea imobilului

TEREN Intravilan

Adresa: Loc. Paulesti, Str Bucegi, Nr. 8, Jud. Prahova

Nr. Crt	Nr cadastral Nr. topografic	Suprafața* (mp)	Observații / Referințe
A1	28484	Din acte: 5.500 Masurata: 5.376	Sector cadastral:22 Teren imprejmuit;

Construcții

Crt	Nr cadastral Nr. topografic	Adresa	Observații / Referințe
A1.1	28484-C1	Loc. Paulesti, Str Bucegi, Nr. 8, Jud. Prahova	Nr. niveluri:3; S. construita la sol:258 mp; S. construita desfasurata:395 mp; Locuinta Sp+P+M, Suprafata construita desfasurata= 395mp
A1.2	28484-C2	Loc. Paulesti, Str Bucegi, Nr. 8, Jud. Prahova	Nr. niveluri:1; S. construita la sol:37 mp; S. construita desfasurata:37 mp; Anexa P, Garaj+Magazie, Suprafata construita desfasurata= 37mp

B. Partea II. Proprietari și acte

Inscrieri privitoare la dreptul de proprietate și alte drepturi reale		Referințe
8088 / 03/02/2017		
Act Notarial nr. 182, din 02/02/2017 emis de NP Botezatu I. Ion;		
B3	Intabulare, drept de PROPRIETATE cumparare ca bun comun, dobandit prin Conventie, cota actuala 1/1, cota initiala 1/1 1) NECHITA AMELIA MANUELA 2) NECHITA ARMAND-LIVIUS	A1
85843 / 01/09/2020		
Act Administrativ nr. 129, din 18/05/2018 emis de PRIMARIA COMUNEI PAULESTI (act administrativ nr 12175 din 21.08.2020, emis de PRIMARIA COMUNEI PAULESTI; act administrativ nr 8088 din 03.02.2017, emis de OCPI PRAHOVA; act administrativ nr 12207 din 20.08.2020, emis de PRIMARIA COMUNEI PAULESTI);		
B4	se noteaza actualizarea informatiilor cadastrale in sensul schimbarii categoriei de folosinta a imobilului din "faneata" in "curti constructii" (pentru suprafata de 776 mp)	A1
B5	se noteaza actualizarea informatiilor cadastrale conform documentatiei anexate in sensul ca adresa actuala a imobilului este „Com. Paulesti, sat Paulesti, Str Bucegi, Nr. 8, Jud. Prahova”	A1, A1.1, A1.2
B6	Intabulare, drept de PROPRIETATE, dobandit prin Construire, cota actuala 1/1, cota initiala 1/1 1) NECHITA ARMAND-LIVIUS 2) NECHITA AMELIA MANUELA	A1.1, A1.2

C. Partea III. SARCINI .

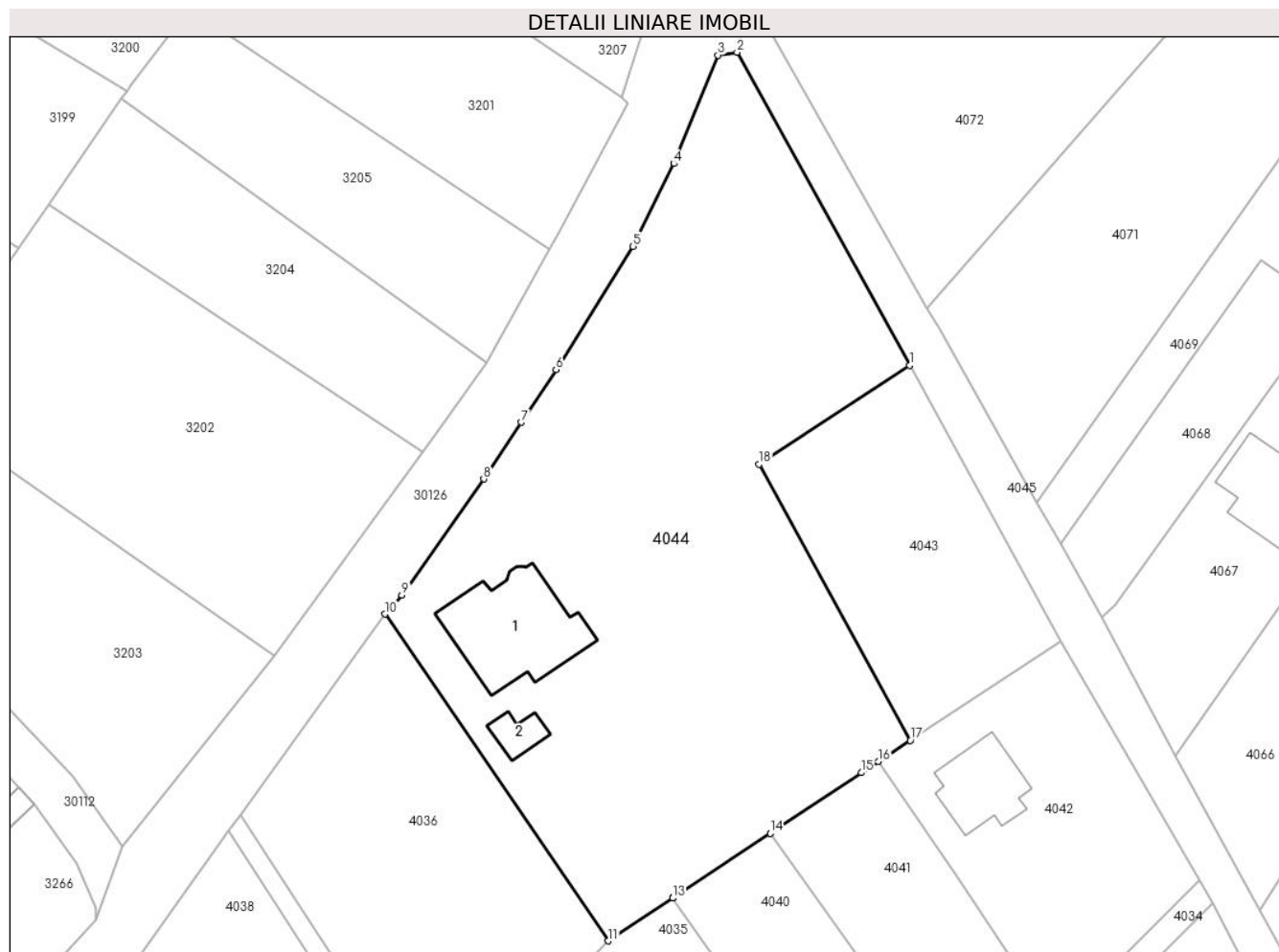
Inscrieri privind dezmembramintele dreptului de proprietate, drepturi reale de garanție și sarcini	Referințe
NU SUNT	

Anexa Nr. 1 La Partea I

Teren

Nr cadastral	Suprafața (mp)*	Observații / Referințe
28484	Din acte: 5.500 Masurata: 5.376	

* Suprafața este determinată în planul de proiecție Stereo 70.



Date referitoare la teren

Crt	Categorie folosință	Intravilan	Suprafața (mp)	Tarla	Parcelă	Nr. topo	Observații / Referințe
1	curți constructii	DA	1.949	3	389/1	-	
2	livada	DA	3.427	3	389/1	-	

Date referitoare la construcții

Crt	Număr	Destinație construcție	Supraf. (mp)	Situație juridică	Observații / Referințe
A1.1	28484-C1	construcții de locuințe	258	Cu acte	Nr. niveluri:3; S. construita la sol:258 mp; S. construita desfasurata:395 mp; Locuinta Sp+P+M, Suprafata construita desfasurata=395mp
A1.2	28484-C2	construcții anexa	37	Cu acte	Nr. niveluri:1; S. construita la sol:37 mp; S. construita desfasurata:37 mp; Anexa P, Garaj+Magazie, Suprafata construita desfasurata= 37mp

Lungime Segmente

1) Valorile lungimilor segmentelor sunt obținute din proiecție în plan.

Punct început	X / Y	Punct sfârșit	X / Y	Lungime segment (** (m)
---------------	-------	---------------	-------	-------------------------

Punct început	X / Y	Punct sfârșit	X / Y	Lungime segment (** (m)
1	576.874,68 391.644,681	2	576.848,857 391.691,552	53.514
2	576.848,857 391.691,552	3	576.845,973 391.691,128	2.915
3	576.845,973 391.691,128	4	576.839,374 391.674,882	17.535
4	576.839,374 391.674,882	5	576.833,288 391.662,499	13.798
5	576.833,288 391.662,499	6	576.821,752 391.644,034	21.772
6	576.821,752 391.644,034	7	576.816,541 391.636,16	9.442
7	576.816,541 391.636,16	8	576.810,927 391.627,676	10.173
8	576.810,927 391.627,676	9	576.798,7 391.610,315	21.234
9	576.798,7 391.610,315	10	576.796,17 391.607,47	3.807
10	576.796,17 391.607,47	11	576.829,58 391.558,541	59.248
11	576.829,58 391.558,541	12	576.839,206 391.564,94	11.559
12	576.839,206 391.564,94	13	576.839,204 391.564,943	0.004
13	576.839,204 391.564,943	14	576.853,797 391.574,64	17.521
14	576.853,797 391.574,64	15	576.867,441 391.583,71	16.384
15	576.867,441 391.583,71	16	576.869,997 391.585,409	3.069
16	576.869,997 391.585,409	17	576.874,765 391.588,543	5.706
17	576.874,765 391.588,543	18	576.852,12 391.629,861	47.117
18	576.852,12 391.629,861	1	576.874,68 391.644,681	26.992

** Lungimile segmentelor sunt determinate în planul de proiecție Stereo 70 și sunt rotunjite la 1 milimetru.

*** Distanța dintre puncte este formată din segmente cumulate ce sunt mai mici decât valoarea 1 milimetru.

**DATE DESPRE IMOBILUL NR. 4045**

Oficiul de Cadastru și Publicitate Imobiliară PRAHOVA
Biroul de Cadastru și Publicitate Imobiliară Ploiești

A. Partea I. Descrierea imobilului

TEREN Necunoscut

Adresa: Loc. Paulești, Str Retezat, Jud. Prahova, De 389/11

Nr. Crt	Nr cadastral Nr. topografic	Suprafața* (mp)	Observații / Referințe
A1	32543	4.484	Sector cadastral:22 Teren neimprejmit;

B. Partea II. Proprietari și acte

Inscrieri privitoare la dreptul de proprietate și alte drepturi reale	Referințe
6890 / 19/01/2024	
Act Administrativ nr. 14, din 29/05/2000 emis de CONSILIUL LOCAL PĂULEȘTI (act administrativ nr 30 din 24.08.1999, emis de CONSILIUL LOCAL PĂULEȘTI;act administrativ nr 1097 din 18.01.2024, emis de PRIMĂRIA PAULEȘTI;act administrativ nr 18 din 26.02.2013, emis de CONSILIUL LOCAL PĂULEȘTI;act administrativ nr 83 din 19.12.2012, emis de CONSILIUL LOCAL PĂULEȘTI;act administrativ nr 113 din 31.10.2017, emis de CONSILIUL LOCAL PĂULEȘTI;act normativ nr 1359 din 27.12.2001, emis de GUVERNUL ROMÂNIEI);	
B1	Intabulare, drept de PROPRIETATE(domeniul public), dobandit prin Lege, cota actuala 1/1, cota initiala 1/1 1) COMUNA PAULEȘTI, CIF:2843981
	A1

C. Partea III. SARCINI .

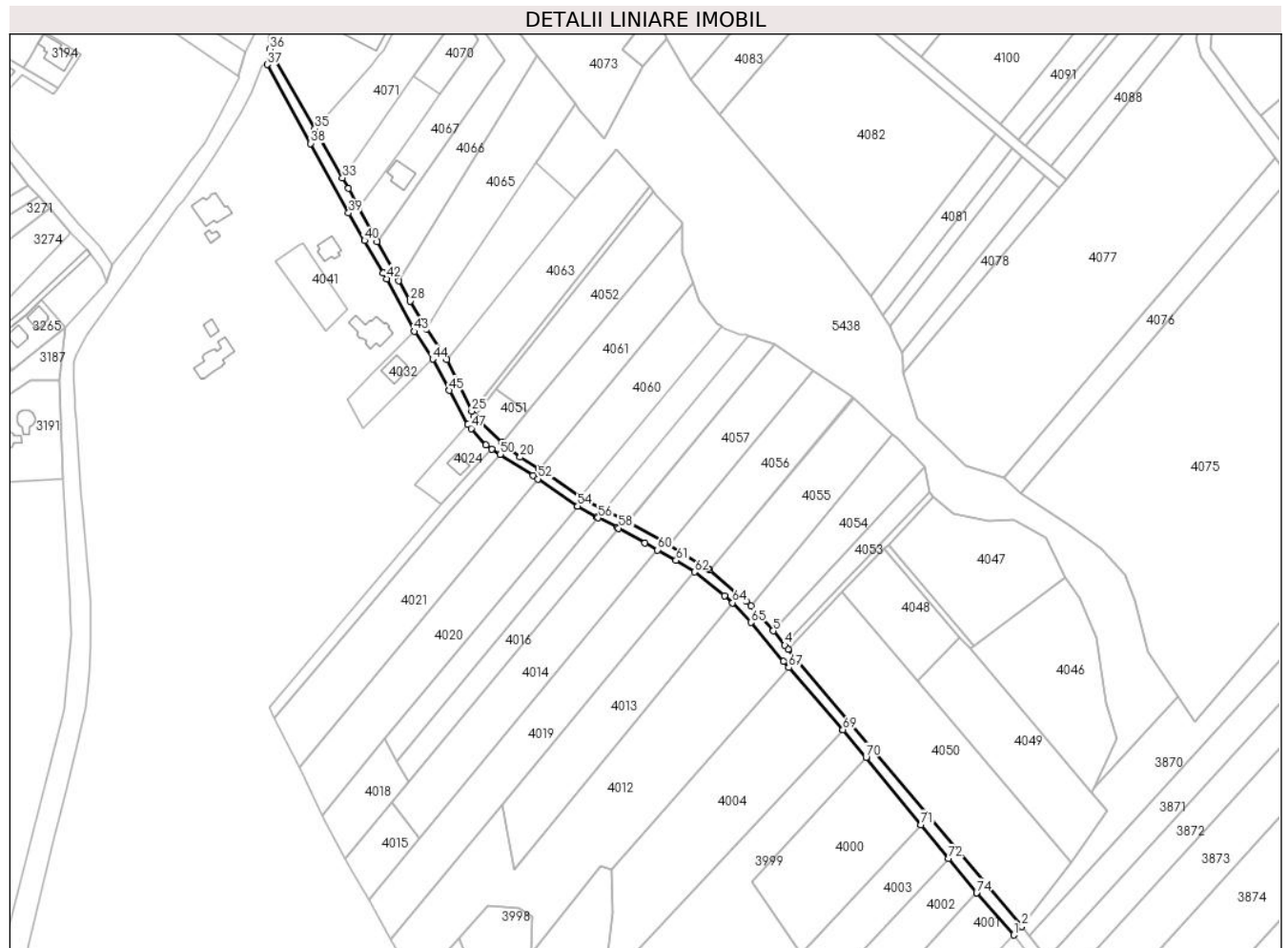
Inscrieri privind dezmembramintele dreptului de proprietate, drepturi reale de garanție și sarcini	Referințe
NU SUNT	

Anexa Nr. 1 La Partea I

Teren

Nr cadastral	Suprafața (mp)*	Observații / Referințe
32543	4.484	

* Suprafața este determinată în planul de proiecție Stereo 70.



Date referitoare la teren

Crt	Categorie folosință	Intravilan	Suprafața (mp)	Tarla	Parcelă	Nr. topo	Observații / Referințe
1	drum	DA	2.873	3	389/11	-	
2	drum	NU	1.610	3	-	-	

Lungime Segmente

1) Valorile lungimilor segmentelor sunt obținute din proiecție în plan.

Punct început	X / Y	Punct sfârșit	X / Y	Lungime segment	Punct început	X / Y	Punct sfârșit	X / Y	Lungime segment	Punct început	X / Y	Punct sfârșit	X / Y	Lungime segment
1	577.293,379 391.174,016	2	577.298,153 391.179,222	7.064	2	577.298,153 391.179,222	3	577.159,029 391.343,959	215.6 24	3	577.159,029 391.343,959	4	577.157,072 391.346,335	3.078
4	577.157,072 391.346,335	5	577.150,077 391.354,824	11.0	5	577.150,077 391.354,824	6	577.136,815 391.369,609	19.86 1	6	577.136,815 391.369,609	7	577.134,244 391.372,476	3.851
7	577.134,244 391.372,476	8	577.112,406 391.390,924	28.58 7	8	577.112,406 391.390,924	9	577.111,327 391.391,836	1.413	9	577.111,327 391.391,836	10	577.088,186 391.406,267	27.27 2
10	577.088,186 391.406,267	11	577.087,23 391.406,864	1.127	11	577.087,23 391.406,864	12	577.063,578 391.419,583	26.85 5	12	577.063,578 391.419,583	13	577.063,45 391.419,651	0.145
13	577.063,45 391.419,651	14	577.050,603 391.426,375	14.5	14	577.050,603 391.426,375	15	577.049,66 391.426,87	1.065	15	577.049,66 391.426,87	16	577.037,756 391.433,1	13.43 6

Punct început	X / Y	Punct sfârșit	X / Y	Lungime segment	Punct început	X / Y	Punct sfârșit	X / Y	Lungime segment	Punct început	X / Y	Punct sfârșit	X / Y	Lungime segment
16	577.037,756 391.433,1	17	577.035,386 391.434,686	2.852	17	577.035,386 391.434,686	18	577.013,577 391.449,282	26.24 3	18	577.013,577 391.449,282	19	577.010,746 391.451,079	3.353
19	577.010,746 391.451,079	20	576.999,499 391.458,217	13.32 1	20	576.999,499 391.458,217	21	576.989,35 391.466,151	12.88 2	21	576.989,35 391.466,151	22	576.988,517 391.466,951	1.155
22	576.988,517 391.466,951	23	576.973,774 391.481,11	20.44 1	23	576.973,774 391.481,11	24	576.972,223 391.482,6	2.151	24	576.972,223 391.482,6	25	576.970,681 391.485,503	3.287
25	576.970,681 391.485,503	26	576.955,771 391.516,059	34.0	26	576.955,771 391.516,059	27	576.943,619 391.534,37	21.97 6	27	576.943,619 391.534,37	28	576.933,845 391.550,828	19.14 1
28	576.933,845 391.550,828	29	576.927,102 391.563,112	14.01 3	29	576.927,102 391.563,112	30	576.914,344 391.586,293	26.46	30	576.914,344 391.586,293	31	576.903,363 391.607,023	23.45 9
31	576.903,363 391.607,023	32	576.897,215 391.617,937	12.52 7	32	576.897,215 391.617,937	33	576.893,669 391.624,234	7.227	33	576.893,669 391.624,234	34	576.878,992 391.650,291	29.90 6
34	576.878,992 391.650,291	35	576.877,295 391.653,296	3.451	35	576.877,295 391.653,296	36	576.850,506 391.700,725	54.47 2	36	576.850,506 391.700,725	37	576.848,857 391.691,552	9.32
37	576.848,857 391.691,552	38	576.874,68 391.644,681	53.51 4	38	576.874,68 391.644,681	39	576.897,316 391.603,369	47.10 7	39	576.897,316 391.603,369	40	576.906,801 391.586,985	18.93 1
40	576.906,801 391.586,985	41	576.917,997 391.567,644	22.34 8	41	576.917,997 391.567,644	42	576.919,977 391.564,193	3.979	42	576.919,977 391.564,193	43	576.936,468 391.532,942	35.33 5
43	576.936,468 391.532,942	44	576.947,361 391.516,472	19.74 6	44	576.947,361 391.516,472	45	576.957,304 391.497,796	21.15 8	45	576.957,304 391.497,796	46	576.968,312 391.477,622	22.98 2
46	576.968,312 391.477,622	47	576.970,394 391.475,244	3.161	47	576.970,394 391.475,244	48	576.979,072 391.465,333	13.17 3	48	576.979,072 391.465,333	49	576.982,609 391.463,042	4.214
49	576.982,609 391.463,042	50	576.987,662 391.459,769	6.02	50	576.987,662 391.459,769	51	577.007,099 391.447,178	23.15 9	51	577.007,099 391.447,178	52	577.009,953 391.445,228	3.457
52	577.009,953 391.445,228	53	577.033,528 391.429,118	28.55 4	53	577.033,528 391.429,118	54	577.033,711 391.429,013	0.211	54	577.033,711 391.429,013	55	577.045,235 391.422,447	13.26 3
55	577.045,235 391.422,447	56	577.045,898 391.422,108	0.745	56	577.045,898 391.422,108	57	577.057,26 391.416,31	12.75 6	57	577.057,26 391.416,31	58	577.058,027 391.415,888	0.875
58	577.058,027 391.415,888	59	577.073,832 391.407,192	18.03 9	59	577.073,832 391.407,192	60	577.081,294 391.402,972	8.573	60	577.081,294 391.402,972	61	577.092,265 391.396,767	12.60 4
61	577.092,265 391.396,767	62	577.103,238 391.389,83	12.98 2	62	577.103,238 391.389,83	63	577.121,114 391.375,869	22.68 2	63	577.121,114 391.375,869	64	577.125,838 391.371,491	6.441
64	577.125,838 391.371,491	65	577.136,856 391.359,862	16.02	65	577.136,856 391.359,862	66	577.156,26 391.336,658	30.24 8	66	577.156,26 391.336,658	67	577.159,365 391.333,092	4.728
67	577.159,365 391.333,092	68	577.191,605 391.296,058	49.10 1	68	577.191,605 391.296,058	69	577.191,62 391.296,041	0.023	69	577.191,62 391.296,041	70	577.205,453 391.279,677	21.42 7
70	577.205,453 391.279,677	71	577.238,11 391.239,632	51.67 3	71	577.238,11 391.239,632	72	577.254,56 391.219,461	26.02 8	72	577.254,56 391.219,461	73	577.271,169 391.199,095	26.28
73	577.271,169 391.199,095	74	577.271,278 391.198,972	0.164	74	577.271,278 391.198,972	1	577.293,379 391.174,016	33.33 6					

** Lungimile segmentelor sunt determinate în planul de proiecție Stereo 70 și sunt rotunjite la 1 milimetru.

*** Distanța dintre puncte este formată din segmente cumulate ce sunt mai mici decât valoarea 1 milimetru.

**DATE DESPRE IMOBILUL NR. 4046**

Oficiul de Cadastru și Publicitate Imobiliară PRAHOVA
Biroul de Cadastru și Publicitate Imobiliară Ploiești

A. Partea I. Descrierea imobilului

TEREN Extravilan

Nr. CF vechi:1495
Nr. cadastral vechi:1794

Adresa: Jud. Prahova

Nr. Crt	Nr cadastral Nr. topografic	Suprafața* (mp)	Observații / Referințe
A1	26224	5.500	Sector cadastral:22 Teren neimprejmuit;

B. Partea II. Proprietari și acte

Inscrieri privitoare la dreptul de proprietate și alte drepturi reale	Referințe
26472 / 21/09/2005	
Act Notarial nr. 6912, din 20/09/2005 emis de BNP.SANDU AURELIAN VIOREL;	
B1	A1
Intabulare, drept de PROPRIETATEpartaj, dobandit prin Conventie, cota actuala 1/1, cota initiala 1/1	
1) NEAGU MARIA	
<i>OBSERVATII: (provenita din conversia CF 1495)</i>	

C. Partea III. SARCINI .

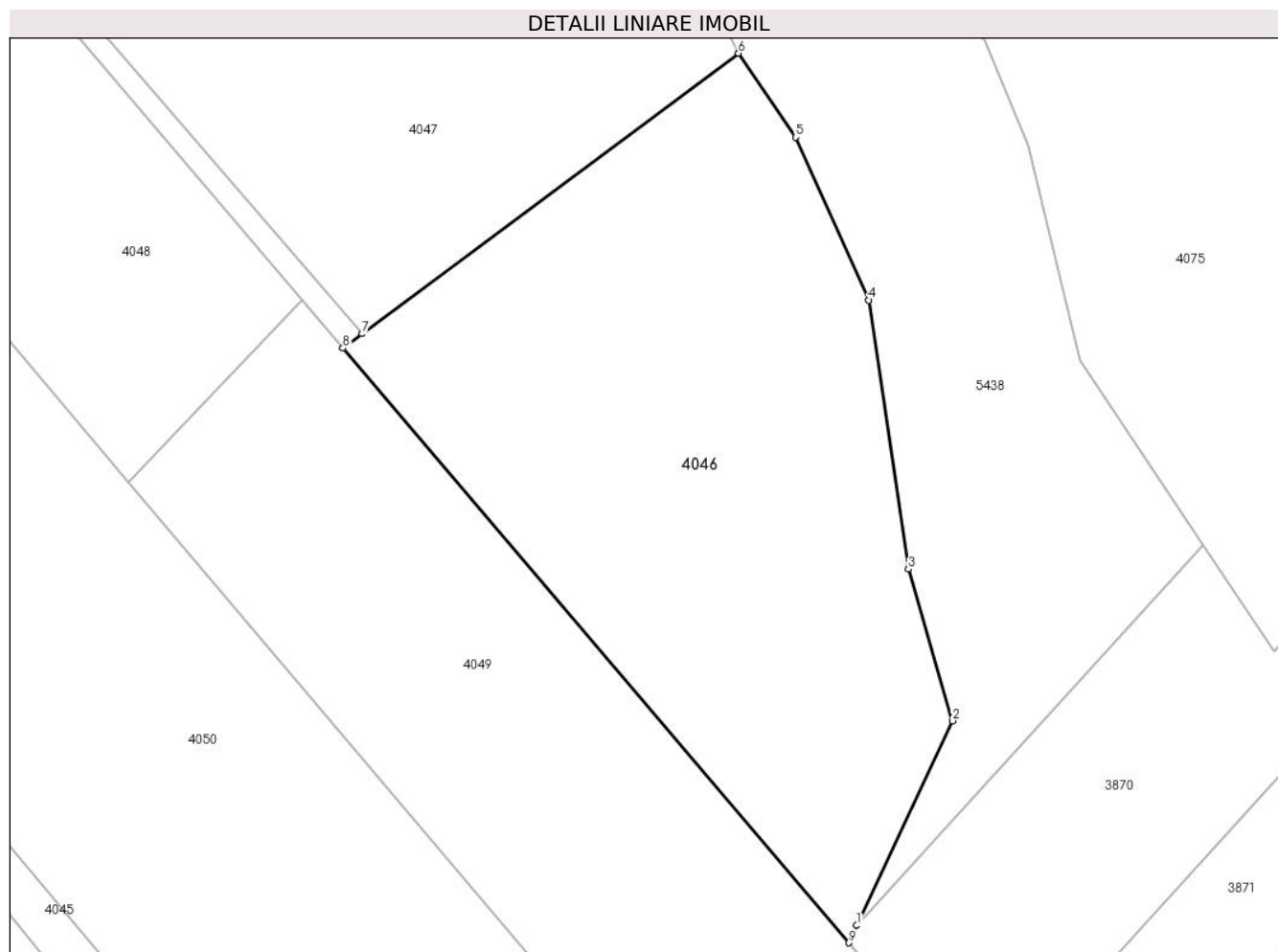
Inscrieri privind dezmembramintele dreptului de proprietate, drepturi reale de garanție și sarcini	Referințe
NU SUNT	

Anexa Nr. 1 La Partea I

Teren

Nr cadastral	Suprafața (mp)*	Observații / Referințe
26224	5.500	

* Suprafața este determinată în planul de proiecție Stereo 70.



Date referitoare la teren

Crt	Categorie folosință	Intravilan	Suprafața (mp)	Tarla	Parcelă	Nr. topo	Observații / Referințe
1	faneata	NU	5.500	3	397/1	-	

Lungime Segmente

1) Valorile lungimilor segmentelor sunt obținute din proiecție în plan.

Punct început	X / Y	Punct sfârșit	X / Y	Lungime segment (** (m)
1	577.341,111 391.261,156	2	577.354,862 391.290,539	32.441
2	577.354,862 391.290,539	3	577.348,533 391.312,347	22.708
3	577.348,533 391.312,347	4	577.342,844 391.350,991	39.061
4	577.342,844 391.350,991	5	577.332,312 391.374,379	25.65
5	577.332,312 391.374,379	6	577.324,102 391.386,451	14.599

Punct început	X / Y	Punct sfârșit	X / Y	Lungime segment (** (m)
6	577.324,102 391.386,451	7	577.270,0 391.346,154	67.46
7	577.270,0 391.346,154	8	577.267,235 391.344,094	3.448
8	577.267,235 391.344,094	9	577.339,946 391.258,666	112.182
9	577.339,946 391.258,666	1	577.341,111 391.261,156	2.749

** Lungimile segmentelor sunt determinate în planul de proiecție Stereo 70 și sunt rotunjite la 1 milimetru.

*** Distanța dintre puncte este formată din segmente cumulate ce sunt mai mici decât valoarea 1 milimetru.

**DATE DESPRE IMOBILUL NR. 4047**

Oficiul de Cadastru și Publicitate Imobiliară PRAHOVA
Biroul de Cadastru și Publicitate Imobiliară Ploiești

A. Partea I. Descrierea imobilului

TEREN Extravilan

Adresa: Jud. Prahova

Nr. Crt	Nr cadastral Nr. topografic	Suprafața* (mp)	Observații / Referințe
A1		5.000	Sector cadastral:22 Teren neimprejmuit;

B. Partea II. Proprietari și acte

Inscrieri privitoare la dreptul de proprietate și alte drepturi reale		Referințe
/		
Act Administrativ nr. 21019, din 12/09/1994 emis de CJSDPAT PRAHOVA;		
B1	Intabulare, drept de PROPRIETATE, dobandit prin Reconstituire, cota actuala 1/1, cota initiala 1/1 1) STĂNESCU T MARIA	A1

C. Partea III. SARCINI .

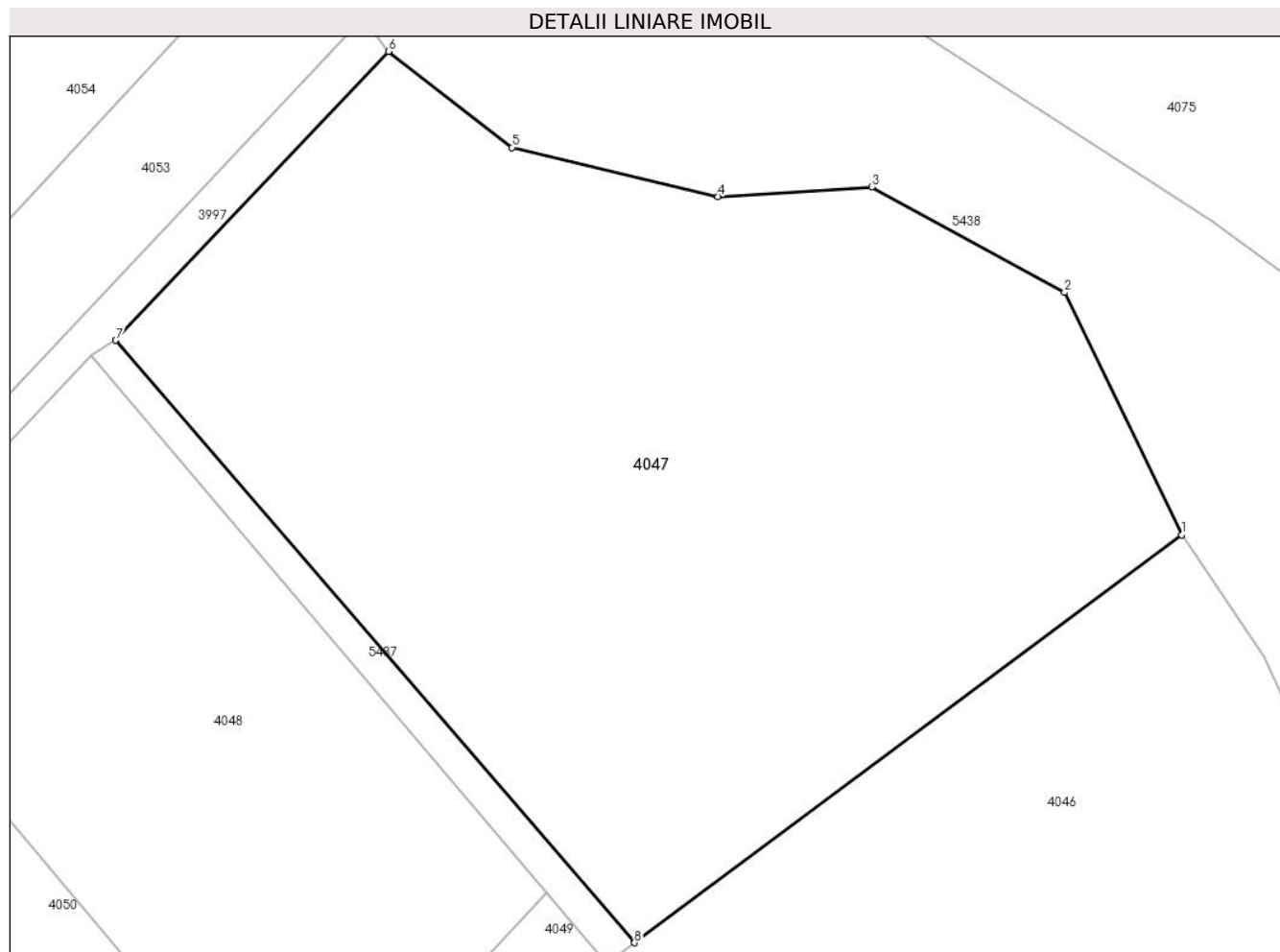
Inscrieri privind dezmembramintele dreptului de proprietate, drepturi reale de garanție și sarcini	Referințe
NU SUNT	

Anexa Nr. 1 La Partea I

Teren

Nr cadastral	Suprafața (mp)*	Observații / Referințe
	5.000	

* Suprafața este determinată în planul de proiecție Stereo 70.



Date referitoare la teren

Crt	Categorie folosință	Intravilan	Suprafața (mp)	Tarla	Parcelă	Nr. topo	Observații / Referințe
1	faneata	NU	5.000	3	397/3	-	

Lungime Segmente

1) Valorile lungimilor segmentelor sunt obținute din proiecție în plan.

Punct început	X / Y	Punct sfârșit	X / Y	Lungime segment (** (m)
1	577.324,102 391.386,451	2	577.312,53 391.410,397	26.596
2	577.312,53 391.410,397	3	577.293,486 391.420,835	21.717
3	577.293,486 391.420,835	4	577.278,264 391.419,871	15.252
4	577.278,264 391.419,871	5	577.257,88 391.424,724	20.954
5	577.257,88 391.424,724	6	577.245,674 391.434,209	15.458

Punct început	X / Y	Punct sfârșit	X / Y	Lungime segment (** (m)
6	577.245,674 391.434,209	7	577.218,692 391.405,676	39.27
7	577.218,692 391.405,676	8	577.270,0 391.346,154	78.584
8	577.270,0 391.346,154	1	577.324,102 391.386,451	67.46

** Lungimile segmentelor sunt determinate în planul de proiecție Stereo 70 și sunt rotunjite la 1 milimetru.

*** Distanța dintre puncte este formată din segmente cumulate ce sunt mai mici decât valoarea 1 milimetru.

**DATE DESPRE IMOBILUL NR. 4048**

Oficiul de Cadastru și Publicitate Imobiliară PRAHOVA
Biroul de Cadastru și Publicitate Imobiliară Ploiești

A. Partea I. Descrierea imobilului

TEREN Extravilan

Nr. CF vechi:428

Nr. cadastral vechi:556

Adresa: Jud. Prahova

Nr. Crt	Nr cadastral Nr. topografic	Suprafața* (mp)	Observații / Referințe
A1	26694	2.500	Sector cadastral:22 Teren neimprejmuit;

B. Partea II. Proprietari și acte

Inscrieri privitoare la dreptul de proprietate și alte drepturi reale		Referințe
1649 / 06/03/2002		
Act Notarial nr. 1893, din 04/12/2001 emis de BNP.BARBU FLOAREA;		
B1	Intabulare, drept de PROPRIETATE cumparare ca bun comun, dobandit prin Conventie, cota actuala 4/10, cota initiala 4/5 1) DINESCU ELENA <i>OBSERVATII: (provenita din conversia CF 428)</i>	A1
47065 / 20/06/2014		
Act Notarial nr. 61, din 19/06/2014 emis de NP DAVID CRISTIAN EMANUEL (act administrativ nr. 37453/11.05.1995 emis de Comisia Judeteana Prahova);		
B2	se indreapta eroarea materiala strecurata in cuprinsul prezentei carti funciare in sensul ca imobilul are suprafata de 2500 mp	A1
B4	Intabulare, drept de PROPRIETATE, dobandit prin Succesiune, cota actuala 3/10, cota initiala 3/10 1) CIUREA MARIANA	A1
B5	Intabulare, drept de PROPRIETATE, dobandit prin Succesiune, cota actuala 3/10, cota initiala 3/10 1) DINESCU SORIN	A1

C. Partea III. SARCINI .

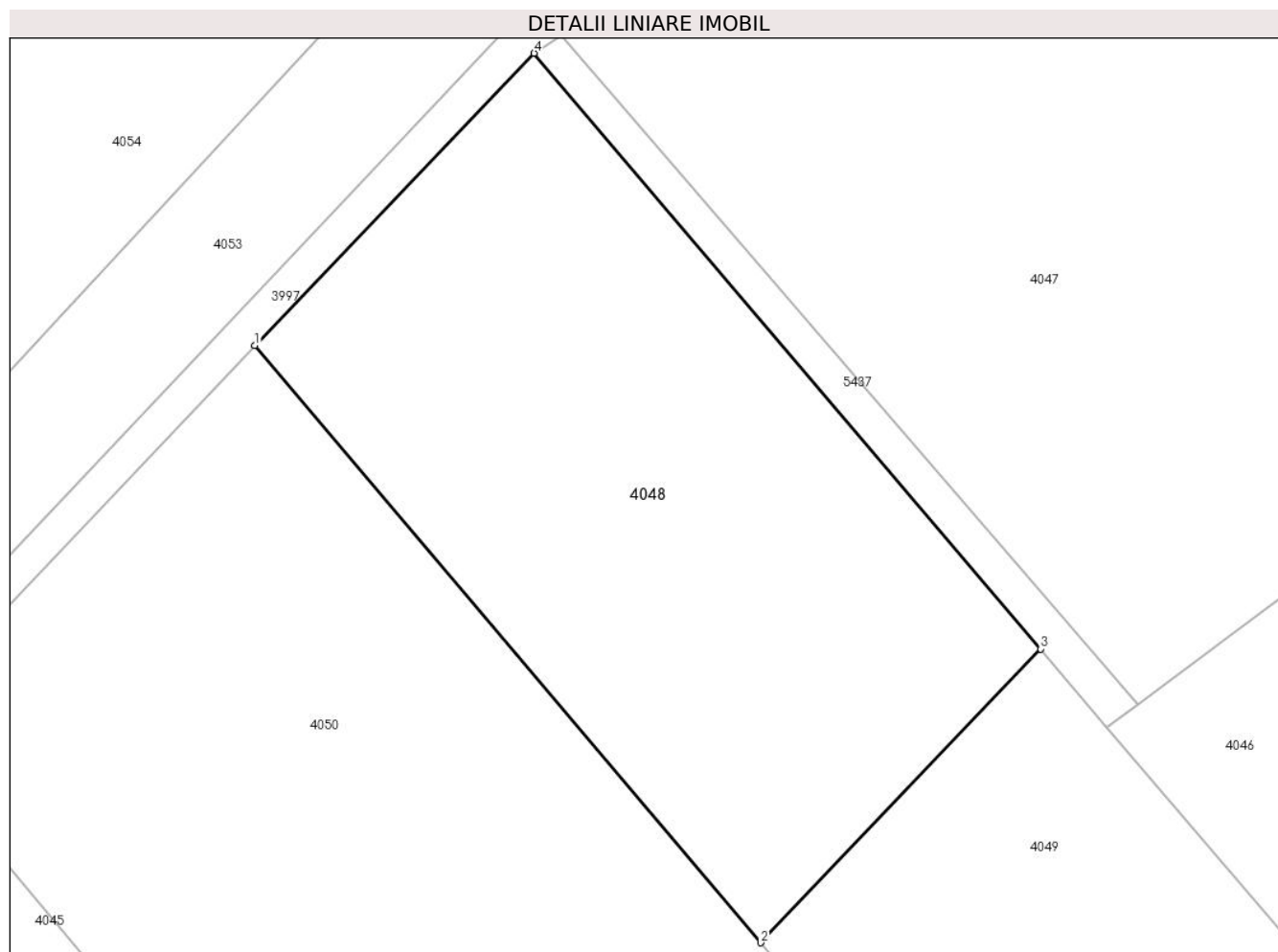
Inscrieri privind dezmembramintele dreptului de proprietate, drepturi reale de garanție și sarcini	Referințe
NU SUNT	

Anexa Nr. 1 La Partea I

Teren

Nr cadastral	Suprafața (mp)*	Observații / Referințe
26694	2.500	

* Suprafața este determinată în planul de proiecție Stereo 70.



Date referitoare la teren

Crt	Categorie folosință	Intra vilan	Suprafața (mp)	Tarla	Parcelă	Nr. topo	Observații / Referințe
1	livada	NU	2.500	3	397/4	-	

Lungime Segmente

1) Valorile lungimilor segmentelor sunt obținute din proiecție în plan.

Punct început	X / Y	Punct sfârșit	X / Y	Lungime segment (** (m)
1	577.191,326 391.378,104	2	577.236,399 391.324,898	69.731
2	577.236,399 391.324,898	3	577.261,339 391.351,062	36.146
3	577.261,339 391.351,062	4	577.216,221 391.404,109	69.639
4	577.216,221 391.404,109	1	577.191,326 391.378,104	36.0

** Lungimile segmentelor sunt determinate în planul de proiecție Stereo 70 și sunt rotunjite la 1 milimetru.

***** Distanţa dintre puncte este formată din segmente cumulate ce sunt mai mici decât valoarea 1 milimetru.**

**DATE DESPRE IMOBILUL NR. 4049**

Oficiul de Cadastru și Publicitate Imobiliară PRAHOVA
Biroul de Cadastru și Publicitate Imobiliară Ploiești

A. Partea I. Descrierea imobilului

TEREN Extravilan

Nr. CF vechi:425
Nr. cadastral vechi:557

Adresa: Jud. Prahova

Nr. Crt	Nr cadastral Nr. topografic	Suprafața* (mp)	Observații / Referințe
A1	26692	Din acte: 5.068 Masurata: 5.000	Sector cadastral:22 Teren neimprejmuit;

B. Partea II. Proprietari și acte

Inscrieri privitoare la dreptul de proprietate și alte drepturi reale		Referințe
1453 / 27/02/2002		
Act Notarial nr. 1892, din 04/12/2001 emis de BNP.BARBU FLOAREA;		
B1	Intabulare, drept de PROPRIETATEcumparare ca bun comun, dobandit prin Conventie, cota actuala 1/2, cota initiala 1/1 1) TOBOS ALEXANDRINA <i>OBSERVATII: (provenita din conversia CF 425)</i>	A1
71561 / 09/08/2018		
Act Notarial nr. 124, din 08/08/2018 emis de NP IONITA ARISTITA ADINA;		
B2	se indreapta eroarea materiala strecurata in cuprinsul prezentei carti funciare in sensul ca terenul cu numarul cadastral 557 are suprafata de 5068 mp fiind detinut in exclusivitate de sotii Tobos Constantin si Tobos Alexandrina	A1
B3	Intabulare, drept de PROPRIETATE, dobandit prin Succesiune, cota actuala 2/16, cota initiala 2/16 1) TOBOS ALEXANDRINA	A1
B4	Intabulare, drept de PROPRIETATE, dobandit prin Succesiune, cota actuala 3/16, cota initiala 3/16 1) TOBOȘ GIULIANO	A1
B5	Intabulare, drept de PROPRIETATE, dobandit prin Succesiune, cota actuala 3/16, cota initiala 3/16 1) DAVID FLORENTINA-CLAUDIA	A1
78991 / 16/06/2022		
Act Administrativ nr. Extras_Informare_75799, din 08/06/2022 emis de OCPI PRAHOVA;		
B6	se respinge cererea privind actualizare informatii cadastrale, intrucat documentatia tehnica nu a fost avizata	A1
91146 / 14/07/2022		
Act Administrativ nr. 75799, din 08/06/2022 emis de OCPI PRAHOVA (act administrativ nr 78991 din 04.07.2022, emis de OCPI PRAHOVA);		
B7	se actualizeaza informatiile cadastrale in sensul introducerii imobilului in sistemul national de referinta	A1
Act Normativ nr. 17, din 07/03/2014 emis de PARLAMENTUL ROMANIEI;		
B8	Imobil aflat sub incidenta art. 3 (alin. 1) din Legea 17/2014	A1

C. Partea III. SARCINI .

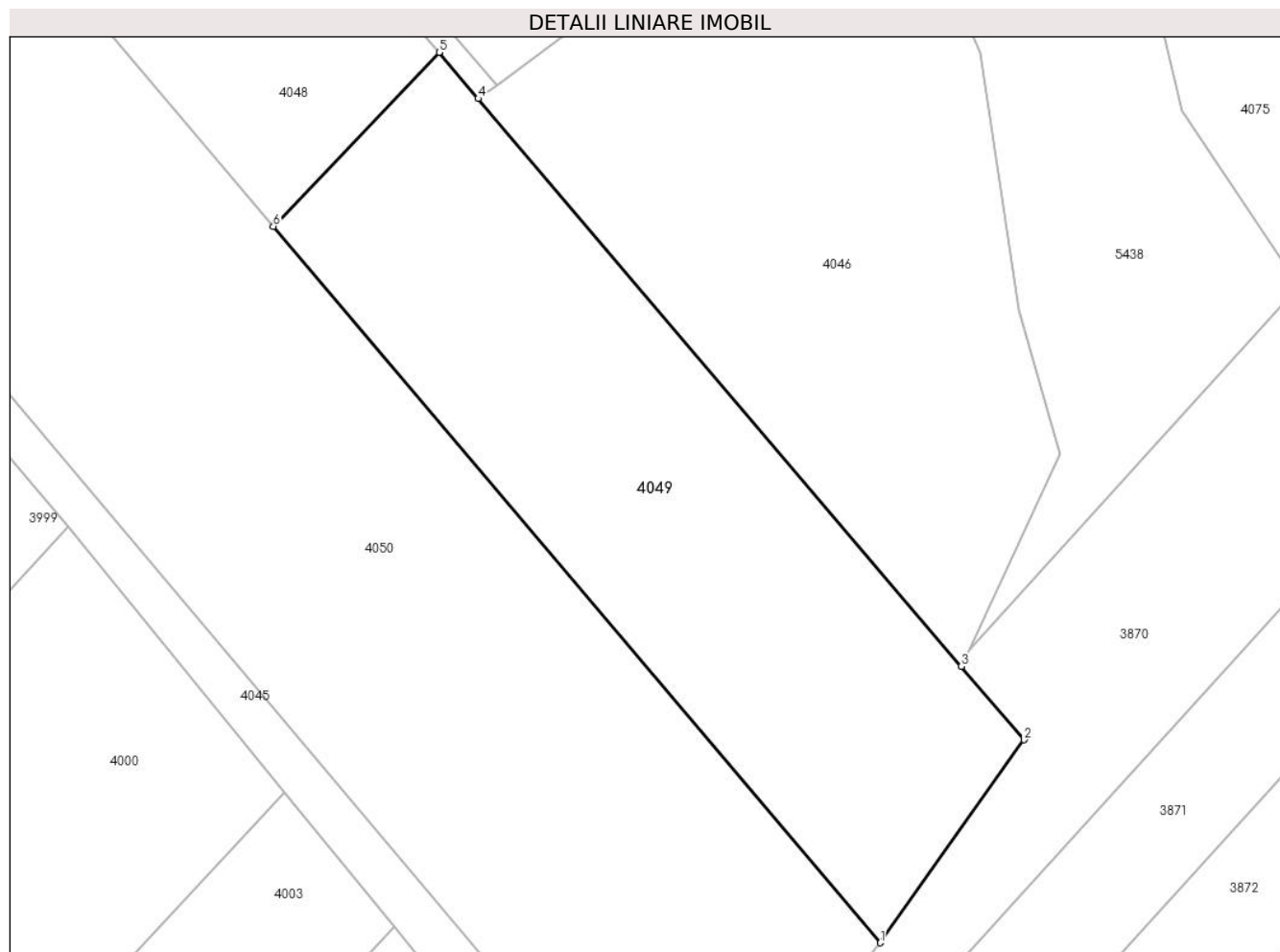
Inscrieri privind dezmembramintele dreptului de proprietate, drepturi reale de garanție și sarcini	Referințe
NU SUNT	

Anexa Nr. 1 La Partea I

Teren

Nr cadastral	Suprafața (mp)*	Observații / Referințe
26692	Din acte: 5.068 Masurata: 5.000	

* Suprafața este determinată în planul de proiecție Stereo 70.



Date referitoare la teren

Crt	Categorie folosință	Intra vilan	Suprafața (mp)	Tarla	Parcelă	Nr. topo	Observații / Referințe
1	livada	NU	5.000	3	397/4	-	

Lungime Segmente

1) Valorile lungimilor segmentelor sunt obținute din proiecție în plan.

Punct început	X / Y	Punct sfârșit	X / Y	Lungime segment (** (m)
1	577.327,75 391.217,067	2	577.349,37 391.247,622	37.43
2	577.349,37 391.247,622	3	577.339,946 391.258,666	14.518
3	577.339,946 391.258,666	4	577.267,235 391.344,094	112.182
4	577.267,235 391.344,094	5	577.261,339 391.351,062	9.128
5	577.261,339 391.351,062	6	577.236,399 391.324,898	36.146

Punct început	X / Y	Punct sfârșit	X / Y	Lungime segment (** (m)
6	577.236,399 391.324,898	1	577.327,75 391.217,067	141.324

** Lungimile segmentelor sunt determinate în planul de proiecție Stereo 70 și sunt rotunjite la 1 milimetru.

*** Distanța dintre puncte este formată din segmente cumulate ce sunt mai mici decât valoarea 1 milimetru.

**DATE DESPRE IMOBILUL NR. 4050**

Oficiul de Cadastru și Publicitate Imobiliară PRAHOVA
Biroul de Cadastru și Publicitate Imobiliară Ploiești

A. Partea I. Descrierea imobilului

TEREN Extravilan

Nr. CF vechi:443

Nr. cadastral vechi:501

Adresa: Jud. Prahova

Nr. Crt	Nr cadastral Nr. topografic	Suprafața* (mp)	Observații / Referințe
A1	26633	10.000	Sector cadastral:22 Teren neimprejmuit;

B. Partea II. Proprietari și acte

Inscrieri privitoare la dreptul de proprietate și alte drepturi reale		Referințe
2162 / 27/03/2002		
Act Notarial nr. 1891, din 04/12/2001 emis de BNP.BARBU FLOAREA;		
B1	Intabulare, drept de PROPRIETATEcumparare ca bun comun, dobandit prin Conventie, cota actuala 1/2, cota initiala 1/1 1) TOBOS ALEXANDRINA <i>OBSERVATI: (provenita din conversia CF 443)</i>	A1
71602 / 09/08/2018		
Act Administrativ nr. 124, din 08/08/2018 emis de NP Ionita Aristita Adina;		
B2	Intabulare, drept de PROPRIETATE, dobandit prin Succesiune, cota actuala 2/16, cota initiala 2/16 1) TOBOS ALEXANDRINA	A1
B3	Intabulare, drept de PROPRIETATE, dobandit prin Succesiune, cota actuala 3/16, cota initiala 3/16 1) TOBOȘ GIULIANO	A1
B4	Intabulare, drept de PROPRIETATE, dobandit prin Succesiune, cota actuala 3/16, cota initiala 3/16 1) DAVID FLORENTINA-CLAUDIA	A1
65553 / 18/05/2022		
Act Notarial nr. 1202, din 17/03/2022 emis de N.P. IONITA ARISTITA ADINA;		
B5	se noteaza actualizarea informatiilor cadastrale in sensul modificarii limitelor de proprietate si a suprafetei imobilului, conform documentatiei tehnice avizate	A1
Act Normativ nr. 17, din 07/03/2014 emis de PARLAMENTUL ROMANIEI;		
B6	se noteaza faptul ca imobilul se afla sub incidenta art.3 alin.(1) din Legea 17/2014	A1

C. Partea III. SARCINI .

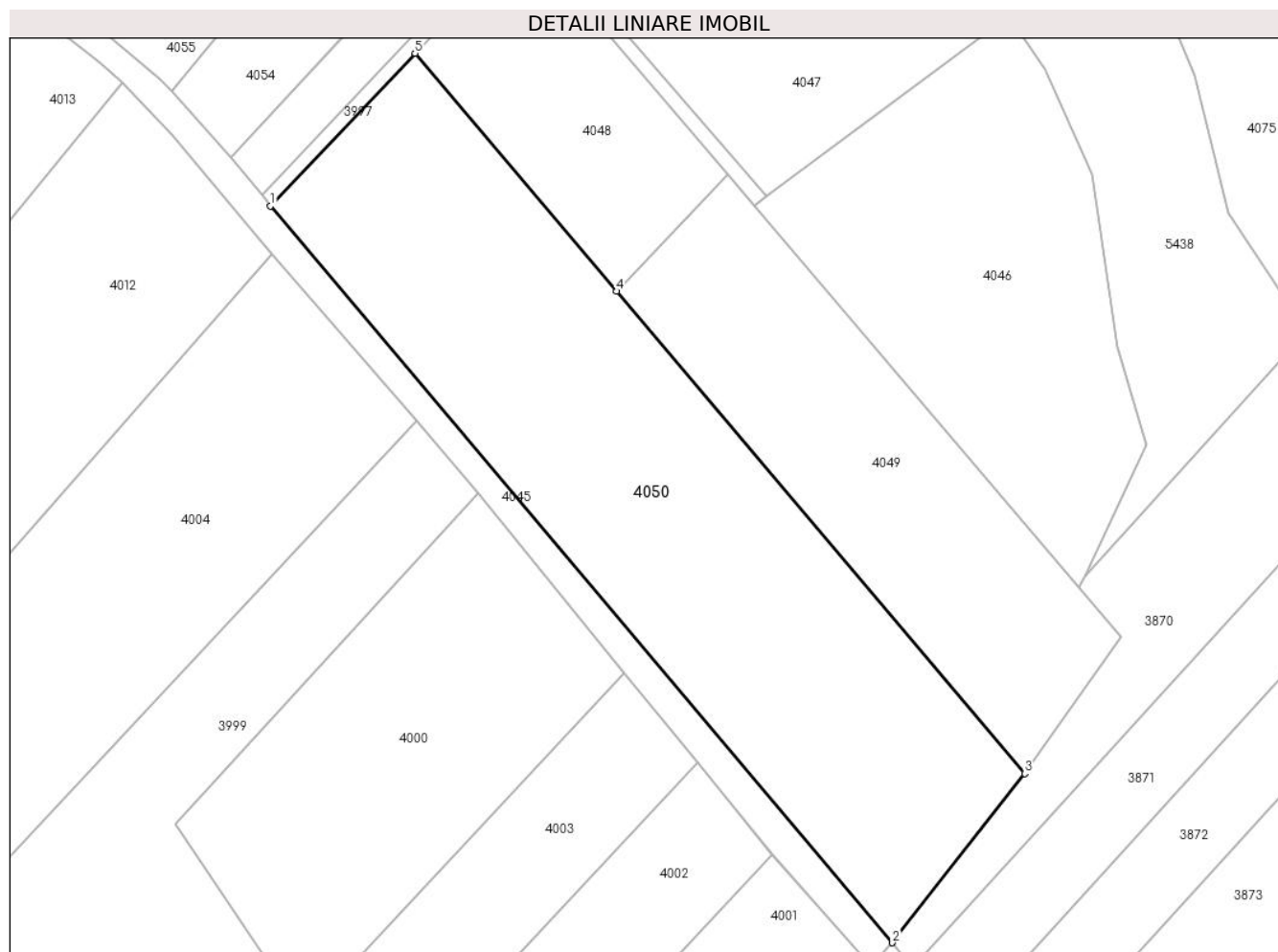
Inscrieri privind dezmembramintele dreptului de proprietate, drepturi reale de garanție și sarcini	Referințe
NU SUNT	

Anexa Nr. 1 La Partea I

Teren

Nr cadastral	Suprafața (mp)*	Observații / Referințe
26633	10.000	

* Suprafața este determinată în planul de proiecție Stereo 70.



Date referitoare la teren

Crt	Categorie folosință	Intravilan	Suprafața (mp)	Tarla	Parcelă	Nr. topo	Observații / Referințe
1	livada	NU	10.000	3	397/5	-	

Lungime Segmente

1) Valorile lungimilor segmentelor sunt obținute din proiecție în plan.

Punct început	X / Y	Punct sfârșit	X / Y	Lungime segment (** (m)
1	577.159,029 391.343,959	2	577.298,153 391.179,222	215.624
2	577.298,153 391.179,222	3	577.327,75 391.217,067	48.044
3	577.327,75 391.217,067	4	577.236,399 391.324,898	141.324
4	577.236,399 391.324,898	5	577.191,326 391.378,104	69.731
5	577.191,326 391.378,104	1	577.159,029 391.343,959	47.0

**** Lungimile segmentelor sunt determinate în planul de proiecție Stereo 70 și sunt rotunjite la 1 milimetru.**

***** Distanța dintre puncte este formată din segmente cumulate ce sunt mai mici decât valoarea 1 milimetru.**

**DATE DESPRE IMOBILUL NR. 4051**

Oficiul de Cadastru și Publicitate Imobiliară PRAHOVA
Biroul de Cadastru și Publicitate Imobiliară Ploiești

A. Partea I. Descrierea imobilului

TEREN Extravilan

Adresa: Jud. Prahova

Nr. Crt	Nr cadastral Nr. topografic	Suprafața* (mp)	Observații / Referințe
A1	26983	500	Sector cadastral:22 Teren neimpregmuit;

B. Partea II. Proprietari și acte

Inscrieri privitoare la dreptul de proprietate și alte drepturi reale		Referințe
8 / 06/01/2014		
Act Notarial nr. 2332, din 30/12/2013 emis de NP DAVID CRISTIAN EMANUEL;		
B1	Se infiinteaza cartea funciara 26983 a imobilului cu numarul cadastral 26983/Paulesti, rezultat din dezmembrarea imobilului cu numarul cadastral 1241 (identificator electronic 26445) in scris in cartea funciara 1012 (identificator electronic 26445);	A1
12 / 06/01/2014		
Act Notarial nr. 2333, din 30/12/2013 emis de NP DAVID CRISTIAN EMANUEL;		
B4	Intabulare, drept de PROPRIETATEcumparare ca bun propriu, dobandit prin Conventie, cota actuala 1/1, cota initiala 1/1 1) VINOGRUSCHI MARIAN	A1
67776 / 28/08/2014		
Act Normativ nr. 17, din 07/03/2014 emis de Parlamentul Romaniei;		
B5	Imobil aflat sub incidenta art.3 alin.(1) din Legea 17/2014, dobandit prin Lege	A1

C. Partea III. SARCINI .

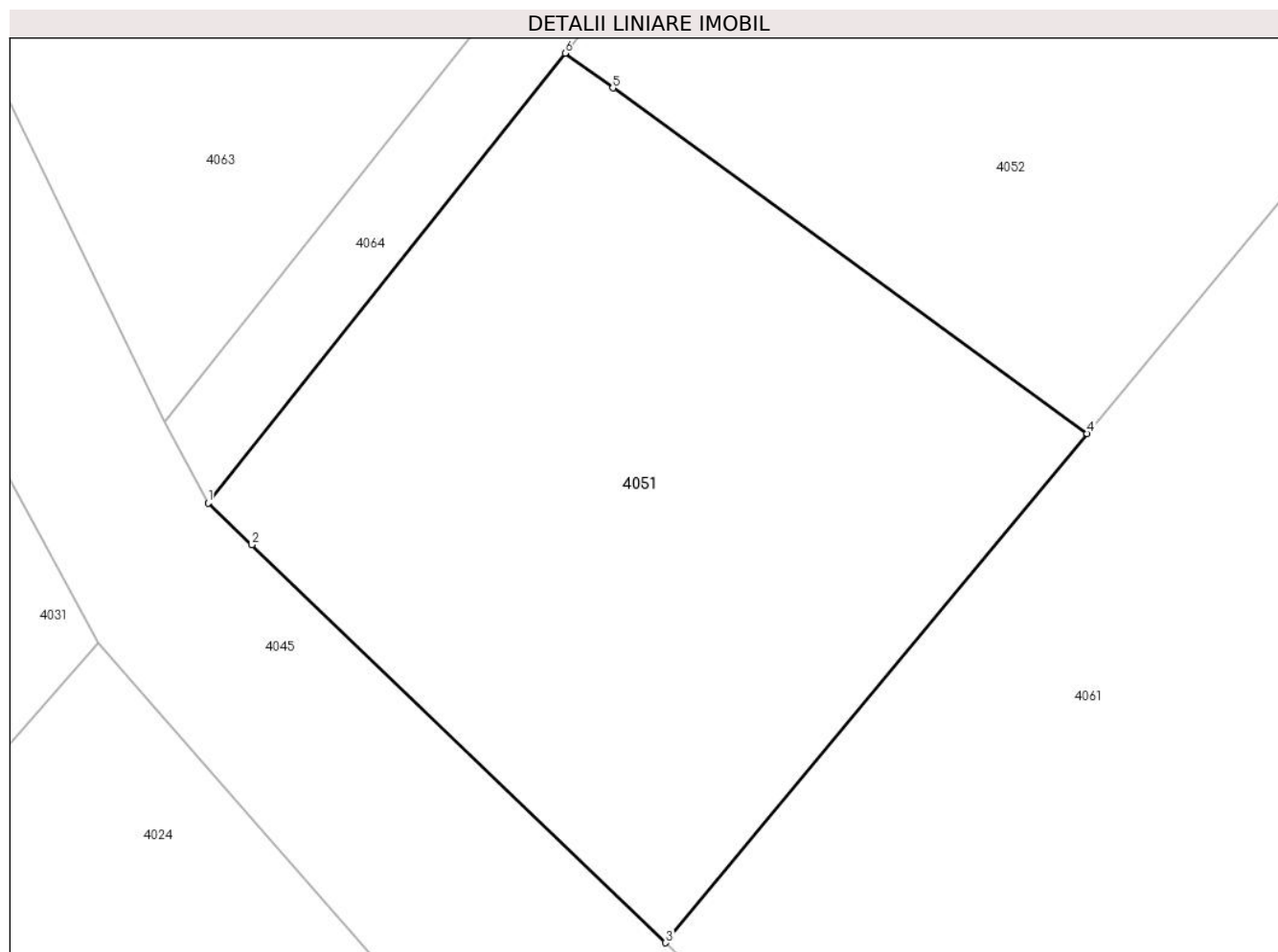
Inscrieri privind dezmembramintele dreptului de proprietate, drepturi reale de garanție și sarcini	Referințe
NU SUNT	

Anexa Nr. 1 La Partea I

Teren

Nr cadastral	Suprafața (mp)*	Observații / Referințe
26983	500	

* Suprafața este determinată în planul de proiecție Stereo 70.



Date referitoare la teren

Crt	Categorie folosință	Intravilan	Suprafața (mp)	Tarla	Parcelă	Nr. topo	Observații / Referințe
1	livada	NU	458	3	409/17	-	
2	livada	NU	42	3	-	-	

Lungime Segmente

1) Valorile lungimilor segmentelor sunt obținute din proiecție în plan.

Punct început	X / Y	Punct sfârșit	X / Y	Lungime segment (** (m)
1	576.972,223 391.482,6	2	576.973,774 391.481,11	2.151
2	576.973,774 391.481,11	3	576.988,517 391.466,951	20.441
3	576.988,517 391.466,951	4	577.003,528 391.485,071	23.53
4	577.003,528 391.485,071	5	576.986,634 391.497,366	20.894

Punct început	X / Y	Punct sfârșit	X / Y	Lungime segment (** (m)
5	576.986,634 391.497,366	6	576.984,934 391.498,604	2.103
6	576.984,934 391.498,604	1	576.972,223 391.482,6	20.438

** Lungimile segmentelor sunt determinate în planul de proiecție Stereo 70 și sunt rotunjite la 1 milimetru.

*** Distanța dintre puncte este formată din segmente cumulate ce sunt mai mici decât valoarea 1 milimetru.

**DATE DESPRE IMOBILUL NR. 4052**

Oficiul de Cadastru și Publicitate Imobiliară PRAHOVA
Biroul de Cadastru și Publicitate Imobiliară Ploiești

A. Partea I. Descrierea imobilului

TEREN Extravilan

Adresa: Jud. Prahova

Nr. Crt	Nr cadastral Nr. topografic	Suprafața* (mp)	Observații / Referințe
A1	26984	3.610	Sector cadastral:22 Teren neimpregmuit;

B. Partea II. Proprietari și acte

Inscrieri privitoare la dreptul de proprietate și alte drepturi reale		Referințe
8 / 06/01/2014		
Act Notarial nr. 2332, din 30/12/2013 emis de NP DAVID CRISTIAN EMANUEL;		
B1	Se infiinteaza cartea funciara 26984 a imobilului cu numarul cadastral 26984/Paulesti, rezultat din dezmembrarea imobilului cu numarul cadastral 1241 (identificator electronic 26445) in scris in cartea funciara 1012 (identificator electronic 26445);	A1
Act Notarial nr. 1380, din 26/08/2003 emis de BNP.PETRAS COZETA;		
B2	Intabulare, drept de PROPRIETATE donatie, dobandit prin Conventie, cota actuala 1/1, cota initiala 1/1 1) MARES MIHAI 2) MARES CLAUDIA-ADRIANA	A1
67777 / 28/08/2014		
Act Normativ nr. 17, din 07/03/2014 emis de Parlamentul Romaniei;		
B4	Imobil aflat sub incidenta art.3 alin.(1) din Legea 17/2014, dobandit prin Lege	A1

C. Partea III. SARCINI .

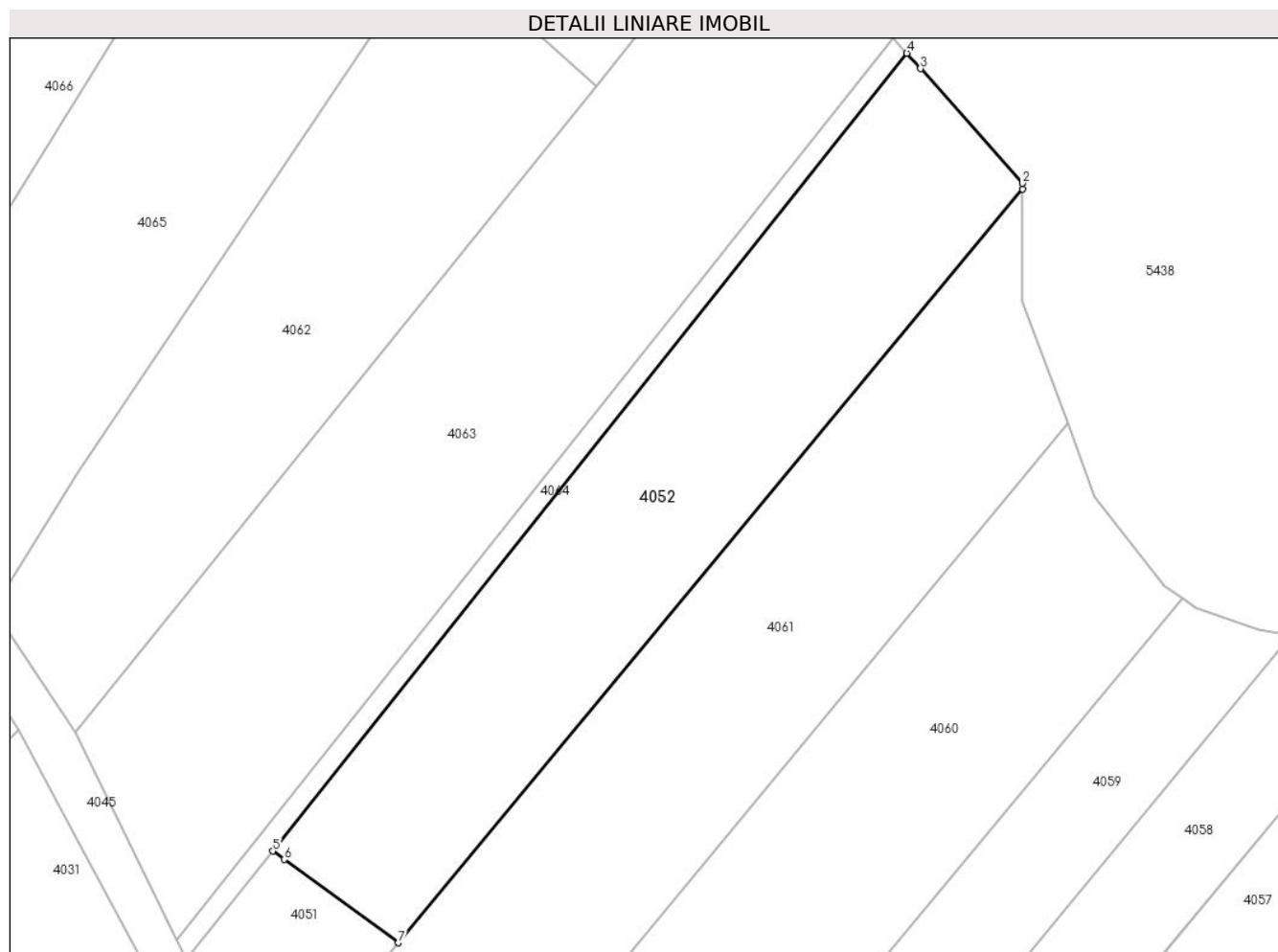
Inscrieri privind dezmembramintele dreptului de proprietate, drepturi reale de garanție și sarcini	Referințe
NU SUNT	

Anexa Nr. 1 La Partea I

Teren

Nr cadastral	Suprafața (mp)*	Observații / Referințe
26984	3.610	

* Suprafața este determinată în planul de proiecție Stereo 70.



Date referitoare la teren

Crt	Categorie folosință	Intravilan	Suprafața (mp)	Tarla	Parcelă	Nr. topo	Observații / Referințe
1	livada	NU	3.228	3	409/17	-	
2	livada	NU	382	3	409/17	-	

Lungime Segmente

1) Valorile lungimilor segmentelor sunt obținute din proiecție în plan.

Punct început	X / Y	Punct sfârșit	X / Y	Lungime segment (** (m)
1	577.095,702 391.596,342	2	577.095,704 391.597,171	0.829
2	577.095,704 391.597,171	3	577.080,633 391.614,09	22.658
3	577.080,633 391.614,09	4	577.078,603 391.616,368	3.051
4	577.078,603 391.616,368	5	576.984,934 391.498,604	150.473

Punct început	X / Y	Punct sfârșit	X / Y	Lungime segment (** (m)
5	576.984,934 391.498,604	6	576.986,634 391.497,366	2.103
6	576.986,634 391.497,366	7	577.003,528 391.485,071	20.894
7	577.003,528 391.485,071	1	577.095,702 391.596,342	144.49

** Lungimile segmentelor sunt determinate în planul de proiecție Stereo 70 și sunt rotunjite la 1 milimetru.

*** Distanța dintre puncte este formată din segmente cumulate ce sunt mai mici decât valoarea 1 milimetru.

**DATE DESPRE IMOBILUL NR. 4053**

Oficiul de Cadastru și Publicitate Imobiliară PRAHOVA
Biroul de Cadastru și Publicitate Imobiliară Ploiești

A. Partea I. Descrierea imobilului

TEREN Extravilan

Adresa: Jud. Prahova

Nr. Crt	Nr cadastral Nr. topografic	Suprafața* (mp)	Observații / Referințe
A1	32403	1.500	Sector cadastral:22 Teren neimprejmuit;

B. Partea II. Proprietari și acte

Inscrieri privitoare la dreptul de proprietate și alte drepturi reale		Referințe
174889 / 20/11/2023		
Act Administrativ nr. 216708, din 13/11/2023 emis de COMISIA JUDETEANA PRAHOVA;		
B1	Intabulare, drept de PROPRIETATE, dobandit prin Reconstituire, cota actuala 1/1, cota initiala 1/1 1) CALOTĂ DUMITRU 2) CONSTANTIN ELENA	A1
Act Normativ nr. 17, din 07/03/2014 emis de GUVERNUL ROMÂNIEI;		
B2	se notează faptul că imobilul înscris în prezenta carte funciară se află sub incidența art.3 alin.(1) din Legea nr.17/2014	A1

C. Partea III. SARCINI .

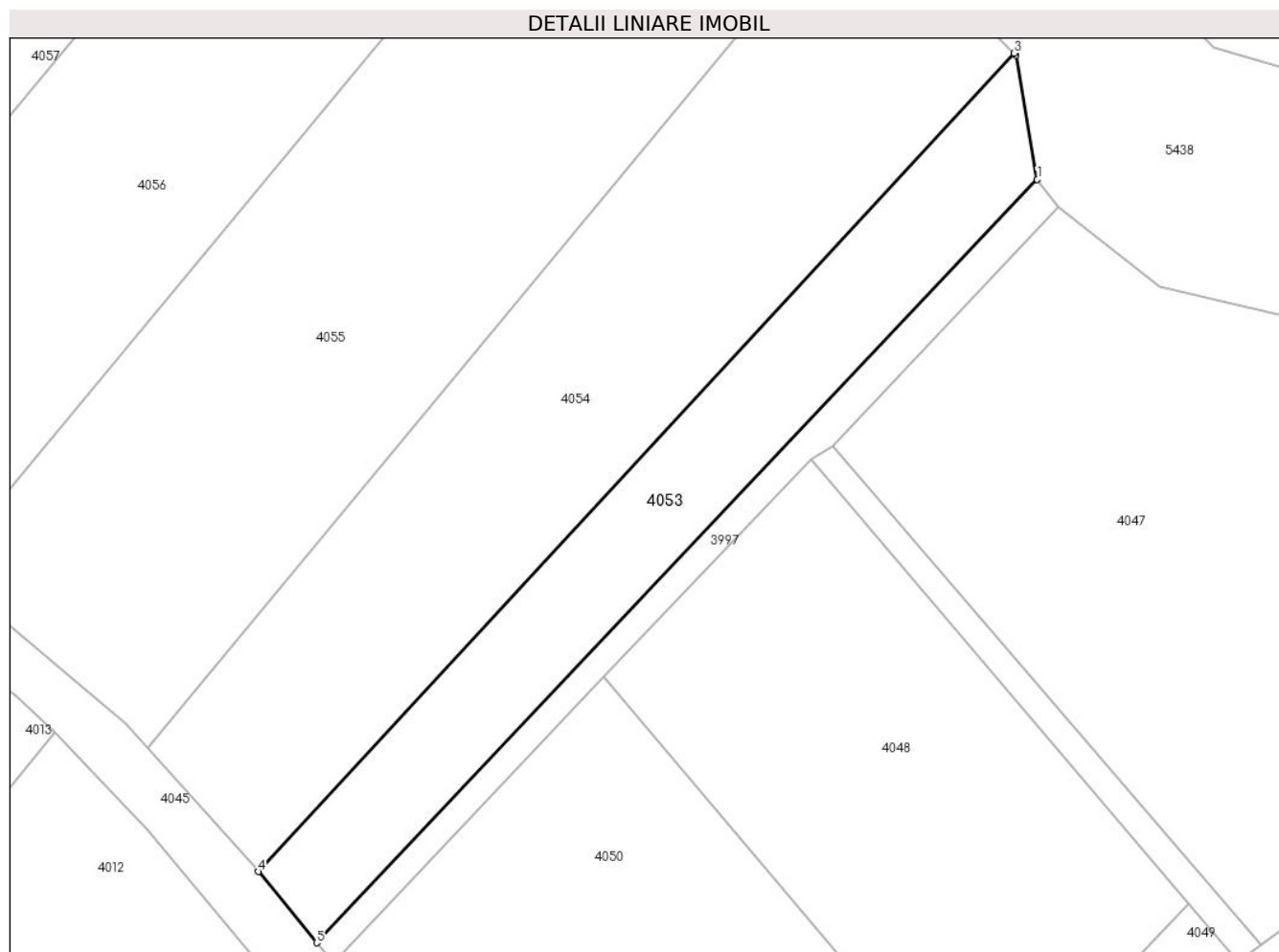
Inscrieri privind dezmembramintele dreptului de proprietate, drepturi reale de garanție și sarcini	Referințe
NU SUNT	

Anexa Nr. 1 La Partea I

Teren

Nr cadastral	Suprafața (mp)*	Observații / Referințe
32403	1.500	

* Suprafața este determinată în planul de proiecție Stereo 70.



Date referitoare la teren

Crt	Categorie folosință	Intravilan	Suprafața (mp)	Tarla	Parcelă	Nr. topo	Observații / Referințe
1	faneata	NU	1.500	3	408/5	-	

Lungime Segmente

1) Valorile lungimilor segmentelor sunt obținute din proiecție în plan.

Punct început	X / Y	Punct sfârșit	X / Y	Lungime segment (** (m)
1	577.243,187 391.437,516	2	577.240,648 391.452,37	15.069
2	577.240,648 391.452,37	3	577.240,446 391.452,576	0.289
3	577.240,446 391.452,576	4	577.150,077 391.354,824	133.124
4	577.150,077 391.354,824	5	577.157,072 391.346,335	11.0
5	577.157,072 391.346,335	1	577.243,187 391.437,516	125.418

**** Lungimile segmentelor sunt determinate în planul de proiecție Stereo 70 și sunt rotunjite la 1 milimetru.**

***** Distanța dintre puncte este formată din segmente cumulate ce sunt mai mici decât valoarea 1 milimetru.**

**DATE DESPRE IMOBILUL NR. 4054**

Oficiul de Cadastru și Publicitate Imobiliară PRAHOVA
Biroul de Cadastru și Publicitate Imobiliară Ploiești

A. Partea I. Descrierea imobilului

TEREN Extravilan

Adresa: Jud. Prahova

Nr. Crt	Nr cadastral Nr. topografic	Suprafața* (mp)	Observații / Referințe
A1	27942	3.100	Sector cadastral:22 Teren neimprejmuit;

B. Partea II. Proprietari și acte

Inscrieri privitoare la dreptul de proprietate și alte drepturi reale		Referințe
114211 / 12/11/2015		
Act Administrativ nr. 52608, din 10/01/1996 emis de CJSDPAT PRAHOVA (act notarial nr. 170/31-08-2011 emis de NP Tudose Maria);		
B2	se noteaza faptul ca imobilul se afla sub incidenta art.3 alin(1) din Legea nr.17/2014	A1
4225 / 19/01/2016		
Act Notarial nr. 64, din 18/01/2016 emis de NP MOANTA GEORGETA;		
B3	se indreapta din oficiu eroarea materiala strecurata in cuprinsul prezentei carti funciare si al incheierii nr. 114211/2015 in sensul ca s-a omis a se mentiona faptul ca imobilul se afla sub incidenta art.3 alin (1) din Legea nr.17/2014	A1
B4	se respinge cererea pentru intabularea dreptului de proprietate in favoarea sotilor Arghire Mihaela Laura si Arghire Jean Paul Gabriel , pentru motivele mai sus aratate	A1
20129 / 01/03/2016		
Act Administrativ nr. 4225, din 03/02/2016 emis de OCPI Prahova (act notarial nr. 316/04.03.2016 NP MOANTA GEORGETA, act administrativ nr. T2-2471/01.03.2016 UNITATEA MILITARA 02700 Bucuresti, act notarial nr. 64/18.01.2016 NP MOANTA GEORGETA);		
B5	Intabulare, drept de PROPRIETATEcumparare ca bun comun, dobandit prin Conventie, cota actuala 1/1, cota initiala 1/1 1) ARGHIRE MIHAELA LAURA 2) ARGHIRE JEAN PAUL GABRIEL	A1
68514 / 26/07/2017		
Act Administrativ nr. 4722, din 18/07/2017 emis de OCPI PH;		
B6	se noteaza repositionarea imobilului conform documentatiei tehnice avizate	A1

C. Partea III. SARCINI .

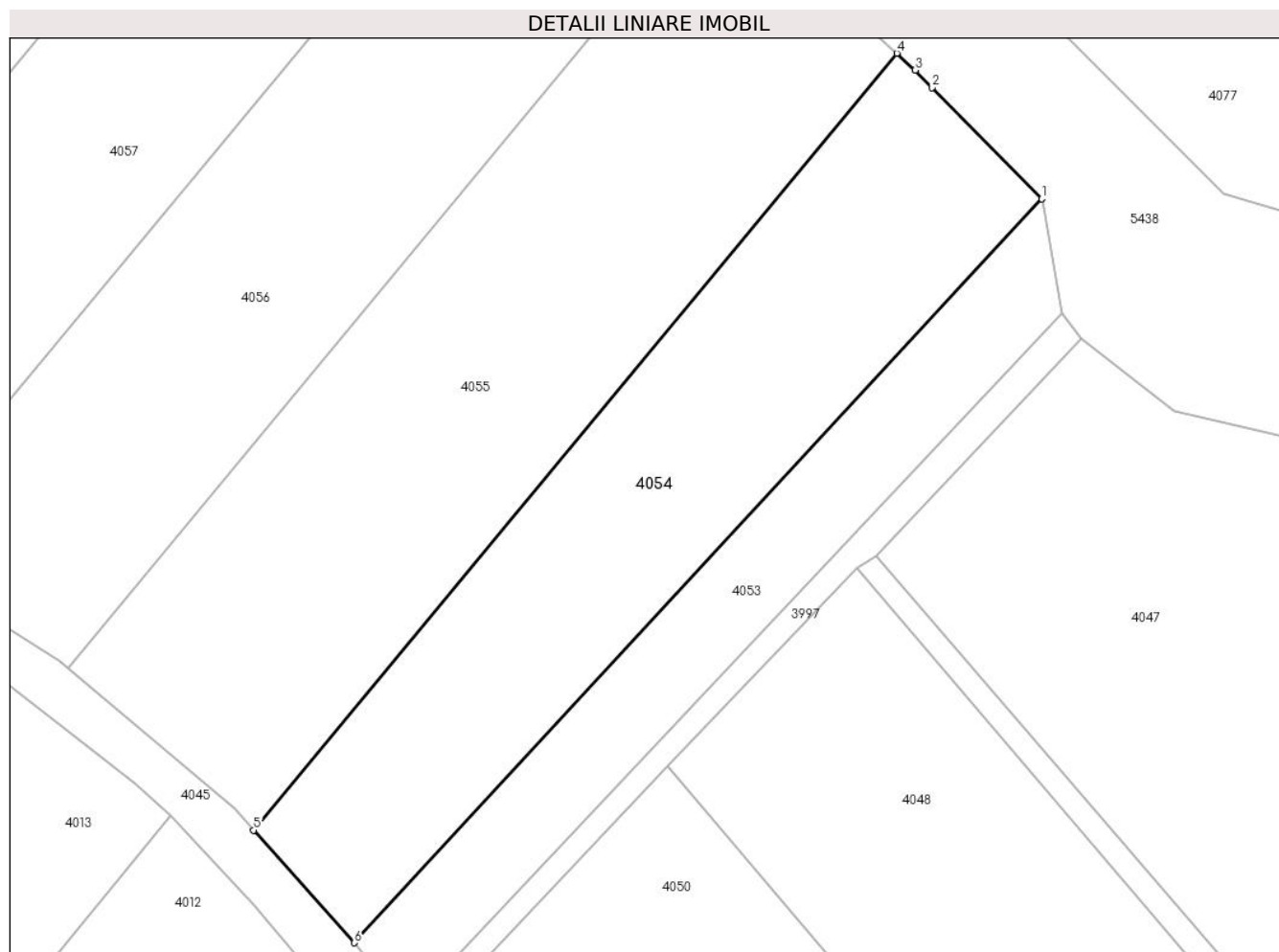
Inscrieri privind dezmembramintele dreptului de proprietate, drepturi reale de garanție și sarcini	Referințe
NU SUNT	

Anexa Nr. 1 La Partea I

Teren

Nr cadastral	Suprafața (mp)*	Observații / Referințe
27942	3.100	

* Suprafața este determinată în planul de proiecție Stereo 70.



Date referitoare la teren

Crt	Categorie folosință	Intra vilan	Suprafața (mp)	Tarla	Parcelă	Nr. topo	Observații / Referințe
1	faneata	NU	3.100	3	408/4	-	

Lungime Segmente

1) Valorile lungimilor segmentelor sunt obținute din proiecție în plan.

Punct început	X / Y	Punct sfârșit	X / Y	Lungime segment (** (m)
1	577.240,446 391.452,576	2	577.226,055 391.467,204	20.52
2	577.226,055 391.467,204	3	577.223,802 391.469,495	3.213
3	577.223,802 391.469,495	4	577.221,39 391.471,707	3.273
4	577.221,39 391.471,707	5	577.136,815 391.369,609	132.578
5	577.136,815 391.369,609	6	577.150,077 391.354,824	19.861

Punct început	X / Y	Punct sfârșit	X / Y	Lungime segment (** (m)
6	577.150,077 391.354,824	1	577.240,446 391.452,576	133.124

** Lungimile segmentelor sunt determinate în planul de proiecție Stereo 70 și sunt rotunjite la 1 milimetru.

*** Distanța dintre puncte este formată din segmente cumulate ce sunt mai mici decât valoarea 1 milimetru.

**DATE DESPRE IMOBILUL NR. 4055**

Oficiul de Cadastru și Publicitate Imobiliară PRAHOVA
Biroul de Cadastru și Publicitate Imobiliară Ploiești

A. Partea I. Descrierea imobilului

TEREN Extravilan

Adresa: Jud. Prahova

Nr. Crt	Nr cadastral Nr. topografic	Suprafața* (mp)	Observații / Referințe
A1	32420	Din acte: 4.100 Masurata: 4.300	Sector cadastral:22 Teren neimprejmut;

B. Partea II. Proprietari și acte

Inscrieri privitoare la dreptul de proprietate și alte drepturi reale		Referințe
155458 / 13/10/2023		
Act Notarial nr. 86, din 19/10/2017 emis de N.P. POEANA ALEXANDRU RAZVAN IONUT (act administrativ nr 42372 din 10.08.1995, emis de COMISIA JUDETEANA PRAHOVA;act notarial nr 1846 din 15.11.2023, emis de N.P. POEANA ALEXANDRU RAZVAN IONUT;act notarial nr 15 din 05.08.2020, emis de N.P. POEANA ALEXANDRU RAZVAN IONUT);		
B1	Intabulare, drept de PROPRIETATE, dobandit prin Succesiune, cota actuala 1/1, cota initiala 1/1 1) GHEORGHIU ANGELICA	A1
Act Normativ nr. 17, din 07/03/2014 emis de PARLAMENTUL ROMÂNIEI;		
B2	se notează faptul că imobilul se află sub incidența art.3 alin.(1) din Legea 17/2014	A1

C. Partea III. SARCINI .

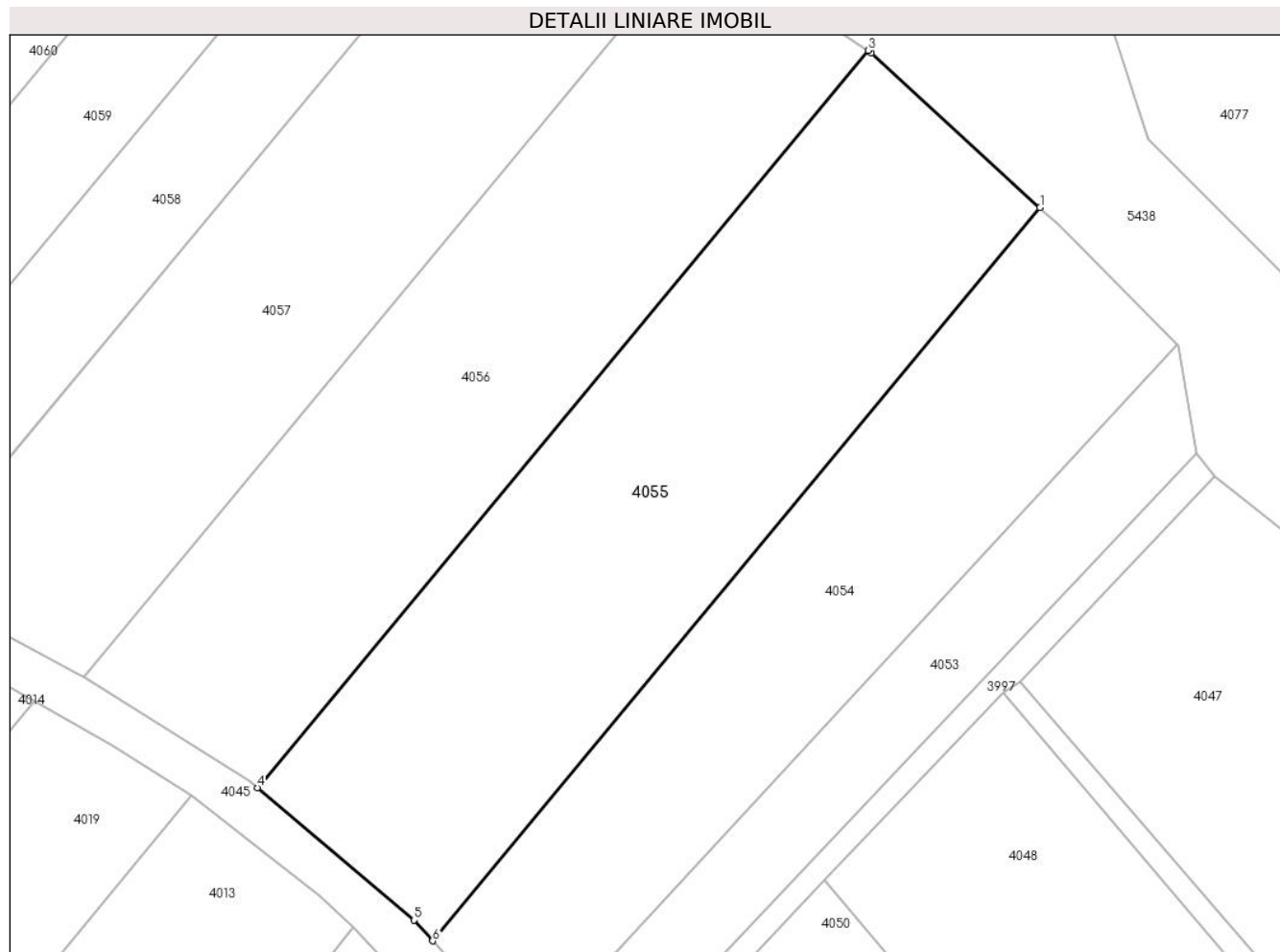
Inscrieri privind dezmembramentele dreptului de proprietate, drepturi reale de garanție și sarcini	Referințe
NU SUNT	

Anexa Nr. 1 La Partea I

Teren

Nr cadastral	Suprafața (mp)*	Observații / Referințe
32420	Din acte: 4.100 Masurata: 4.300	

* Suprafața este determinată în planul de proiecție Stereo 70.



Date referitoare la teren

Crt	Categorie folosință	Intra vilan	Suprafața (mp)	Tarla	Parcelă	Nr. topo	Observații / Referințe
1	faneata	NU	4.300	3	409/1	-	

Lungime Segmente

1) Valorile lungimilor segmentelor sunt obținute din proiecție în plan.

Punct început	X / Y	Punct sfârșit	X / Y	Lungime segment (** (m)
1	577.221,39 391.471,707	2	577.197,929 391.493,224	31.834
2	577.197,929 391.493,224	3	577.197,429 391.493,563	0.604
3	577.197,429 391.493,563	4	577.112,406 391.390,924	133.28
4	577.112,406 391.390,924	5	577.134,244 391.372,476	28.587
5	577.134,244 391.372,476	6	577.136,815 391.369,609	3.851

Punct început	X / Y	Punct sfârșit	X / Y	Lungime segment (** (m)
6	577.136,815 391.369,609	1	577.221,39 391.471,707	132.578

** Lungimile segmentelor sunt determinate în planul de proiecție Stereo 70 și sunt rotunjite la 1 milimetru.

*** Distanța dintre puncte este formată din segmente cumulate ce sunt mai mici decât valoarea 1 milimetru.

**DATE DESPRE IMOBILUL NR. 4056**

Oficiul de Cadastru și Publicitate Imobiliară PRAHOVA
 Biroul de Cadastru și Publicitate Imobiliară Ploiești

A. Partea I. Descrierea imobilului

TEREN Extravilan

Nr. CF vechi:1293

Nr. cadastral vechi:1035

Adresa: Jud. Prahova

Nr. Crt	Nr cadastral Nr. topografic	Suprafața* (mp)	Observații / Referințe
A1	26313	3.800	Sector cadastral:22 Teren neimprejmuit;

B. Partea II. Proprietari și acte

Inscrieri privitoare la dreptul de proprietate și alte drepturi reale		Referințe
9919 / 14/04/2005		
Act Notarial nr. 828, din 13/04/2005 emis de BNP.ONUTU CASIOARA;		
B1	Intabulare, drept de PROPRIETATEcumparare, dobandit prin Conventie, cota actuala 1/2, cota initiala 1/1 1) TOBOS ALEXANDRINA <i>OBSERVATIIL: (provenita din conversia CF 1293)</i>	A1
71574 / 09/08/2018		
Act Notarial nr. 124, din 08/08/2018 emis de NP Ionita Aristita Adina;		
B2	Intabulare, drept de PROPRIETATE, dobandit prin Succesiune, cota actuala 2/16, cota initiala 2/16 1) TOBOS ALEXANDRINA	A1
B3	Intabulare, drept de PROPRIETATE, dobandit prin Succesiune, cota actuala 3/16, cota initiala 3/16 1) TOBOȘ GIULIANO	A1
B4	Intabulare, drept de PROPRIETATE, dobandit prin Succesiune, cota actuala 3/16, cota initiala 3/16 1) DAVID FLORENTINA-CLAUDIA	A1

C. Partea III. SARCINI .

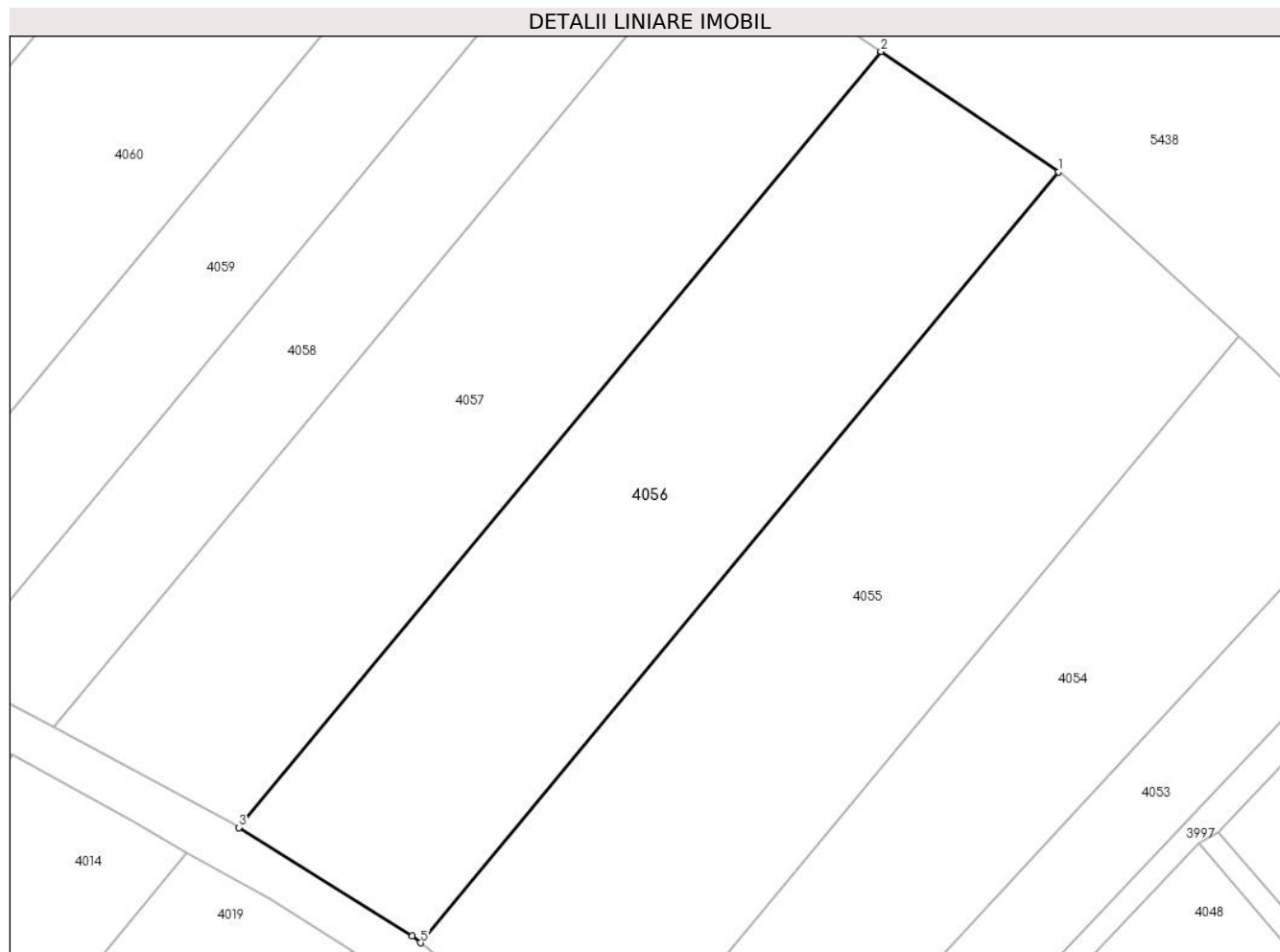
Inscrieri privind dezmembramintele dreptului de proprietate, drepturi reale de garanție și sarcini	Referințe
NU SUNT	

Anexa Nr. 1 La Partea I

Teren

Nr cadastral	Suprafața (mp)*	Observații / Referințe
26313	3.800	

* Suprafața este determinată în planul de proiecție Stereo 70.



Date referitoare la teren

Crt	Categorie folosință	Intra vilan	Suprafața (mp)	Tarla	Parcelă	Nr. topo	Observații / Referințe
1	faneata	NU	3.800	3	409/3	-	

Lungime Segmente

1) Valorile lungimilor segmentelor sunt obținute din proiecție în plan.

Punct început	X / Y	Punct sfârșit	X / Y	Lungime segment (** (m)
1	577.197,429 391.493,563	2	577.173,765 391.509,577	28.573
2	577.173,765 391.509,577	3	577.088,186 391.406,267	134.152
3	577.088,186 391.406,267	4	577.111,327 391.391,836	27.272
4	577.111,327 391.391,836	5	577.112,406 391.390,924	1.413
5	577.112,406 391.390,924	1	577.197,429 391.493,563	133.28

**** Lungimile segmentelor sunt determinate în planul de proiecție Stereo 70 și sunt rotunjite la 1 milimetru.**

***** Distanța dintre puncte este formată din segmente cumulate ce sunt mai mici decât valoarea 1 milimetru.**

**DATE DESPRE IMOBILUL NR. 4057**

Oficiul de Cadastru și Publicitate Imobiliară PRAHOVA
Biroul de Cadastru și Publicitate Imobiliară Ploiești

A. Partea I. Descrierea imobilului

TEREN Extravilan

Nr. CF vechi:1291

Nr. cadastral vechi:1041

Adresa: Jud. Prahova

Nr. Crt	Nr cadastral Nr. topografic	Suprafața* (mp)	Observații / Referințe
A1	26311	Din acte: 3.700 Masurata: 3.719	Sector cadastral:22 Teren neimprejmut;

B. Partea II. Proprietari și acte

Inscrieri privitoare la dreptul de proprietate și alte drepturi reale		Referințe
9917 / 14/04/2005		
Act Notarial nr. 829, din 13/04/2005 emis de BNP.ONUTU CASIOARA;		
B1	Intabulare, drept de PROPRIETATEcumparare, dobandit prin Conventie, cota actuala 1/2, cota initiala 1/1 1) TOBOS ALEXANDRINA <i>OBSERVATII: (provenita din conversia CF 1291)</i>	A1
71583 / 09/08/2018		
Act Notarial nr. 124, din 08/08/2018 emis de NP Ionita Aristita Adina;		
B2	Intabulare, drept de PROPRIETATE, dobandit prin Succesiune, cota actuala 2/16, cota initiala 2/16 1) TOBOS ALEXANDRINA	A1
B3	Intabulare, drept de PROPRIETATE, dobandit prin Succesiune, cota actuala 3/16, cota initiala 3/16 1) TOBOȘ GIULIANO	A1
B4	Intabulare, drept de PROPRIETATE, dobandit prin Succesiune, cota actuala 3/16, cota initiala 3/16 1) DAVID FLORENTINA-CLAUDIA	A1

C. Partea III. SARCINI .

Inscrieri privind dezmembramintele dreptului de proprietate, drepturi reale de garanție și sarcini	Referințe
NU SUNT	

Anexa Nr. 1 La Partea I

Teren

Nr cadastral	Suprafața (mp)*	Observații / Referințe
26311	Din acte: 3.700 Masurata: 3.719	

* Suprafața este determinată în planul de proiecție Stereo 70.



Date referitoare la teren

Crt	Categorie folosință	Intra vilan	Suprafața (mp)	Tarla	Parcelă	Nr. topo	Observații / Referințe
1	livada	NU	3.719	3	409/6	-	

Lungime Segmente

1) Valorile lungimilor segmentelor sunt obținute din proiecție în plan.

Punct început	X / Y	Punct sfârșit	X / Y	Lungime segment (** (m)
1	577.173,765 391.509,577	2	577.150,929 391.525,032	27.574
2	577.150,929 391.525,032	3	577.063,578 391.419,583	136.93
3	577.063,578 391.419,583	4	577.087,23 391.406,864	26.855
4	577.087,23 391.406,864	5	577.088,186 391.406,267	1.127
5	577.088,186 391.406,267	1	577.173,765 391.509,577	134.152

**** Lungimile segmentelor sunt determinate în planul de proiecție Stereo 70 și sunt rotunjite la 1 milimetru.**

***** Distanța dintre puncte este formată din segmente cumulate ce sunt mai mici decât valoarea 1 milimetru.**

**DATE DESPRE IMOBILUL NR. 4058**

Oficiul de Cadastru și Publicitate Imobiliară PRAHOVA
Biroul de Cadastru și Publicitate Imobiliară Ploiești

A. Partea I. Descrierea imobilului

TEREN Extravilan

Adresa: Jud. Prahova

Nr. Crt	Nr cadastral Nr. topografic	Suprafața* (mp)	Observații / Referințe
A1	27016	2.083	Sector cadastral:22 Teren neimprejmut;

B. Partea II. Proprietari și acte

Inscrieri privitoare la dreptul de proprietate și alte drepturi reale		Referințe
10834 / 17/02/2014		
Act Notarial nr. 210, din 14/02/2014 emis de NP IONITA ARISTITA ADINA;		
B1	Se infiinteaza cartea funciara 27016 a imobilului cu numarul cadastral 27016/Paulesti, rezultat din dezmembrarea imobilului cu numarul cadastral 26992 inscris in cartea funciara 26992;	A1
10860 / 17/02/2014		
Act Notarial nr. 212, din 14/02/2014 emis de NP IONITA ARISTITA ADINA;		
B4	Intabulare, drept de PROPRIETATEcumparare, dobandit prin Conventie, cota actuala 1/2, cota initiala 1/1 1) TOBOS ALEXANDRINA	A1
67784 / 28/08/2014		
Act Normativ nr. 17, din 07/03/2014 emis de Parlamentul Romaniei;		
B5	Imobil aflat sub incidenta art.3 alin.(1) din Legea 17/2014, dobandit prin Lege	A1
14080 / 15/02/2016		
Act Administrativ nr. 14080, din 15/02/2016 emis de OCPI PRAHOVA;		
B6	se noteaza repositionarea imobilului, conform documentatiei tehnice avizate	A1
68517 / 26/07/2017		
Act Administrativ nr. 4722, din 18/07/2017 emis de OCPI Prahova;		
B7	se noteaza repositionarea imobilului conform documentatiei tehnice avizate	A1
71568 / 09/08/2018		
Act Notarial nr. 124, din 08/08/2018 emis de NP Ionita Aristita Adina;		
B8	Intabulare, drept de PROPRIETATE, dobandit prin Succesiune, cota actuala 2/16, cota initiala 2/16 1) TOBOS ALEXANDRINA	A1
B9	Intabulare, drept de PROPRIETATE, dobandit prin Succesiune, cota actuala 3/16, cota initiala 3/16 1) TOBOȘ GIULIANO	A1
B10	Intabulare, drept de PROPRIETATE, dobandit prin Succesiune, cota actuala 3/16, cota initiala 3/16 1) DAVID FLORENTINA-CLAUDIA	A1

C. Partea III. SARCINI .

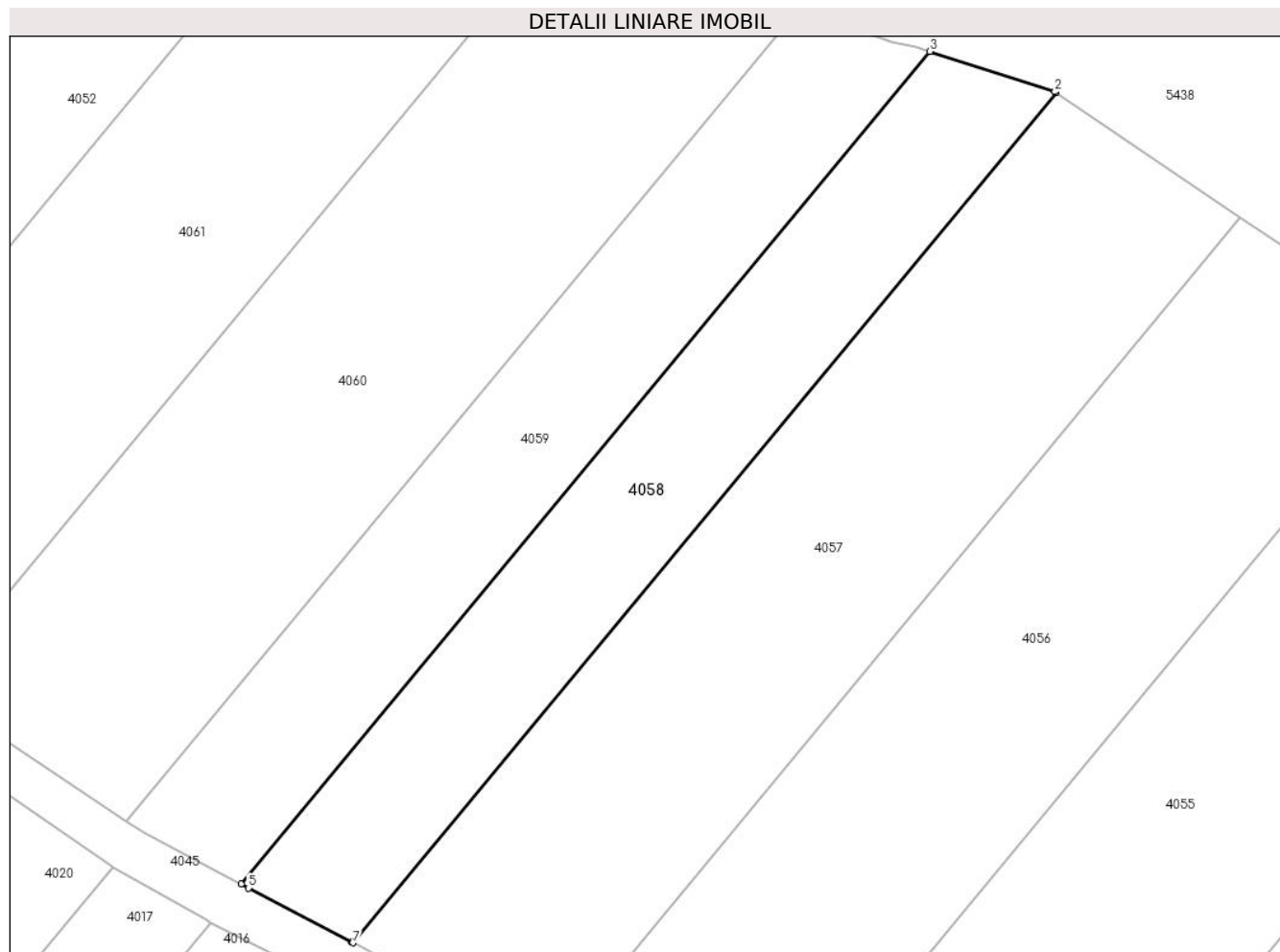
Inscrieri privind dezmembramintele dreptului de proprietate, drepturi reale de garanție și sarcini	Referințe
NU SUNT	

Anexa Nr. 1 La Partea I

Teren

Nr cadastral	Suprafața (mp)*	Observații / Referințe
27016	2.083	

* Suprafața este determinată în planul de proiecție Stereo 70.



Date referitoare la teren

Crt	Categorie folosință	Intravilan	Suprafața (mp)	Tarla	Parcelă	Nr. topo	Observații / Referințe
1	livada	NU	2.083	3	409/7	-	

Lungime Segmente

1) Valorile lungimilor segmentelor sunt obținute din proiecție în plan.

Punct început	X / Y	Punct sfârșit	X / Y	Lungime segment (** (m)
1	577.150,929 391.525,032	2	577.150,748 391.525,155	0.219
2	577.150,748 391.525,155	3	577.135,219 391.530,155	16.314
3	577.135,219 391.530,155	4	577.049,66 391.426,87	134.12
4	577.049,66 391.426,87	5	577.050,603 391.426,375	1.065
5	577.050,603 391.426,375	6	577.063,45 391.419,651	14.5

Punct început	X / Y	Punct sfârșit	X / Y	Lungime segment (** (m)
6	577.063,45 391.419,651	7	577.063,578 391.419,583	0.145
7	577.063,578 391.419,583	1	577.150,929 391.525,032	136.93

** Lungimile segmentelor sunt determinate în planul de proiecție Stereo 70 și sunt rotunjite la 1 milimetru.

*** Distanța dintre puncte este formată din segmente cumulate ce sunt mai mici decât valoarea 1 milimetru.

**DATE DESPRE IMOBILUL NR. 4059**

Oficiul de Cadastru și Publicitate Imobiliară PRAHOVA
Biroul de Cadastru și Publicitate Imobiliară Ploiești

A. Partea I. Descrierea imobilului

TEREN Extravilan

Adresa: Jud. Prahova, T 3 ; L 409/7

Nr. Crt	Nr cadastral Nr. topografic	Suprafața* (mp)	Observații / Referințe
A1	27015	2.117	Sector cadastral:22 Teren neimprejmut;

B. Partea II. Proprietari și acte

Inscrieri privitoare la dreptul de proprietate și alte drepturi reale		Referințe
10834 / 17/02/2014		
Act Notarial nr. 210, din 14/02/2014 emis de NP IONITA ARISTITA ADINA;		
B1	Se infiinteaza cartea funciara 27015 a imobilului cu numarul cadastral 27015/Paulesti, rezultat din dezmembrarea imobilului cu numarul cadastral 26992 inscris in cartea funciara 26992;	A1
Act Administrativ nr. 46325, din 02/10/1995 emis de COMISIA JUDETEANA PRAHOVA (act notarial aut. nr. 1182/09.12.2013 de NP BARBU FLOAREA);		
B2	Intabulare, drept de PROPRIETATEreconstituire, dobandit prin Lege, cota actuala 1/4, cota initiala 1/1 1) NITESCU VASILICA <i>OBSERVATII: pozitie transcrisa din CF 26992/Paulesti, inscrisa prin incheierea nr. 87811 din 18/12/2013;</i>	A1
10849 / 17/02/2014		
Act Notarial nr. 211, din 14/02/2014 emis de NP IONITA ARISTITA ADINA;		
B4	Intabulare, drept de PROPRIETATE(partaj pentru cota de 3/4), dobandit prin Conventie, cota actuala 3/4, cota initiala 3/4 1) NITESCU VASILICA	A1
67783 / 28/08/2014		
Act Normativ nr. 17, din 07/03/2014 emis de Parlamentul Romaniei;		
B5	Imobil aflat sub incidenta art.3 alin.(1) din Legea 17/2014, dobandit prin Lege	A1
14076 / 15/02/2016		
Act Administrativ nr. 14076, din 15/02/2016 emis de OCPI PRAHOVA;		
B6	se noteaza repositionarea imobilului conform documentatiei tehnice avizate	A1
68521 / 26/07/2017		
Act Administrativ nr. 4722, din 18/07/2017 emis de OCPI PH;		
B7	se noteaza repositionarea imobilului conform documentatiei tehnice avizate	A1

C. Partea III. SARCINI .

Inscrieri privind dezmembramintele dreptului de proprietate, drepturi reale de garanție și sarcini	Referințe
NU SUNT	

Anexa Nr. 1 La Partea I

Teren

Nr cadastral	Suprafața (mp)*	Observații / Referințe
27015	2.117	

* Suprafața este determinată în planul de proiecție Stereo 70.



Date referitoare la teren

Crt	Categorie folosință	Intravilan	Suprafața (mp)	Tarla	Parcelă	Nr. topo	Observații / Referințe
1	livada	NU	2.117	3	409/7	-	

Lungime Segmente

1) Valorile lungimilor segmentelor sunt obținute din proiecție în plan.

Punct început	X / Y	Punct sfârșit	X / Y	Lungime segment (** (m)
1	577.135,219 391.530,155	2	577.133,572 391.530,685	1.73
2	577.133,572 391.530,685	3	577.130,584 391.531,27	3.045
3	577.130,584 391.531,27	4	577.121,34 391.534,581	9.819
4	577.121,34 391.534,581	5	577.119,279 391.535,96	2.48
5	577.119,279 391.535,96	6	577.035,386 391.434,686	131.508

Punct început	X / Y	Punct sfârșit	X / Y	Lungime segment (** (m)
6	577.035,386 391.434,686	7	577.037,756 391.433,1	2.852
7	577.037,756 391.433,1	8	577.049,66 391.426,87	13.436
8	577.049,66 391.426,87	1	577.135,219 391.530,155	134.12

** Lungimile segmentelor sunt determinate în planul de proiecție Stereo 70 și sunt rotunjite la 1 milimetru.

*** Distanța dintre puncte este formată din segmente cumulate ce sunt mai mici decât valoarea 1 milimetru.

**DATE DESPRE IMOBILUL NR. 4060**

Oficiul de Cadastru și Publicitate Imobiliară PRAHOVA
Biroul de Cadastru și Publicitate Imobiliară Ploiești

A. Partea I. Descrierea imobilului

TEREN Extravilan

Adresa: Jud. Prahova

Nr. Crt	Nr cadastral Nr. topografic	Suprafața* (mp)	Observații / Referințe
A1	28931	4.000	Sector cadastral:22 Teren neimpregmuit;

B. Partea II. Proprietari și acte

Inscrieri privitoare la dreptul de proprietate și alte drepturi reale		Referințe
68673 / 26/07/2017		
Act Notarial nr. 3415, din 06/11/1997 emis de N.P. BARBU FLOAREA (act administrativ nr 8795 din 28.06.2017, emis de PRIMARIA PAULESTI);		
B2	imobil aflat sub incidenta art.3 (alin.1) din Legea nr.17/2014	A1
101311 / 03/11/2017		
Act Notarial nr. 5966, din 03/11/2017 emis de NP Ivan Constantin;		
B3	Intabulare, drept de PROPRIETATEcumparare ca bun propriu, dobandit prin Conventie, cota actuala 1/1, cota initiala 1/1 1) LAMBA LAURENTIU MARIUS	A1

C. Partea III. SARCINI .

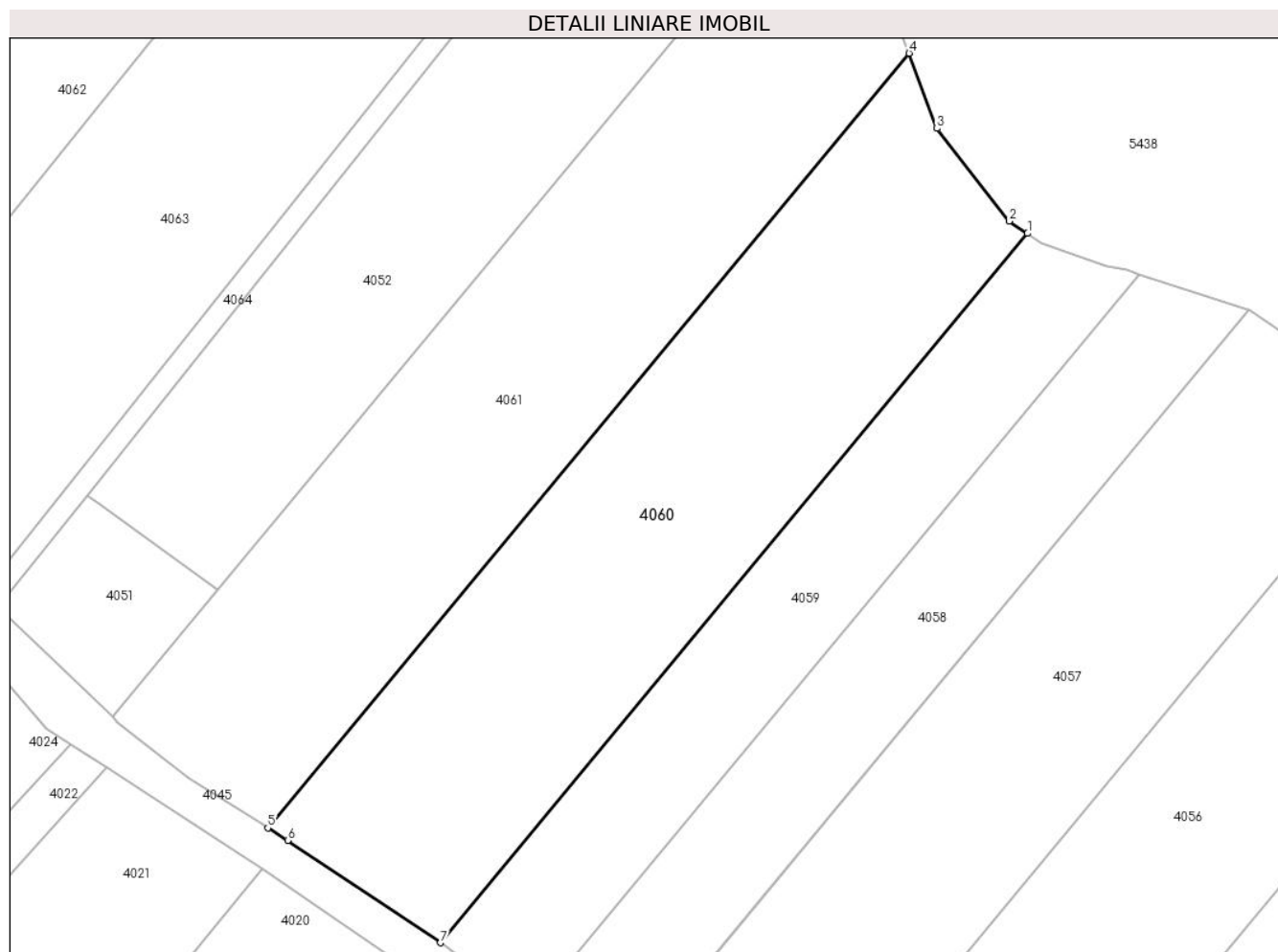
Inscrieri privind dezmembramintele dreptului de proprietate, drepturi reale de garanție și sarcini	Referințe
NU SUNT	

Anexa Nr. 1 La Partea I

Teren

Nr cadastral	Suprafața (mp)*	Observații / Referințe
28931	4.000	

* Suprafața este determinată în planul de proiecție Stereo 70.



Date referitoare la teren

Crt	Categorie folosință	Intravilan	Suprafața (mp)	Tarla	Parcelă	Nr. topo	Observații / Referințe
1	livada	NU	4.000	3	409/10	-	

Lungime Segmente

1) Valorile lungimilor segmentelor sunt obținute din proiecție în plan.

Punct început	X / Y	Punct sfârșit	X / Y	Lungime segment (** (m)
1	577.119,279 391.535,96	2	577.116,669 391.537,707	3.141
2	577.116,669 391.537,707	3	577.106,346 391.550,948	16.79
3	577.106,346 391.550,948	4	577.102,37 391.561,685	11.45
4	577.102,37 391.561,685	5	577.010,746 391.451,079	143.627
5	577.010,746 391.451,079	6	577.013,577 391.449,282	3.353

Punct început	X / Y	Punct sfârșit	X / Y	Lungime segment (** (m)
6	577.013,577 391.449,282	7	577.035,386 391.434,686	26.243
7	577.035,386 391.434,686	1	577.119,279 391.535,96	131.508

** Lungimile segmentelor sunt determinate în planul de proiecție Stereo 70 și sunt rotunjite la 1 milimetru.

*** Distanța dintre puncte este formată din segmente cumulate ce sunt mai mici decât valoarea 1 milimetru.

**DATE DESPRE IMOBILUL NR. 4061**

Oficiul de Cadastru și Publicitate Imobiliară PRAHOVA
Biroul de Cadastru și Publicitate Imobiliară Ploiești

A. Partea I. Descrierea imobilului

TEREN Extravilan

Adresa: Jud. Prahova

Nr. Crt	Nr cadastral Nr. topografic	Suprafața* (mp)	Observații / Referințe
A1		4.200	Sector cadastral:22 Teren neimprejmuit;

B. Partea II. Proprietari și acte

Inscrieri privitoare la dreptul de proprietate și alte drepturi reale		Referințe
/		
Act Notarial nr. 213, din 03/08/2004 emis de NP TUDOSE MARIA;		
B1	Intabulare, drept de PROPRIETATE, cu titlu de moștenire, dobandit prin Succesiune, cota actuala 1/2, cota initiala 1/2 1) COSTACHE VALERIA	A1

C. Partea III. SARCINI .

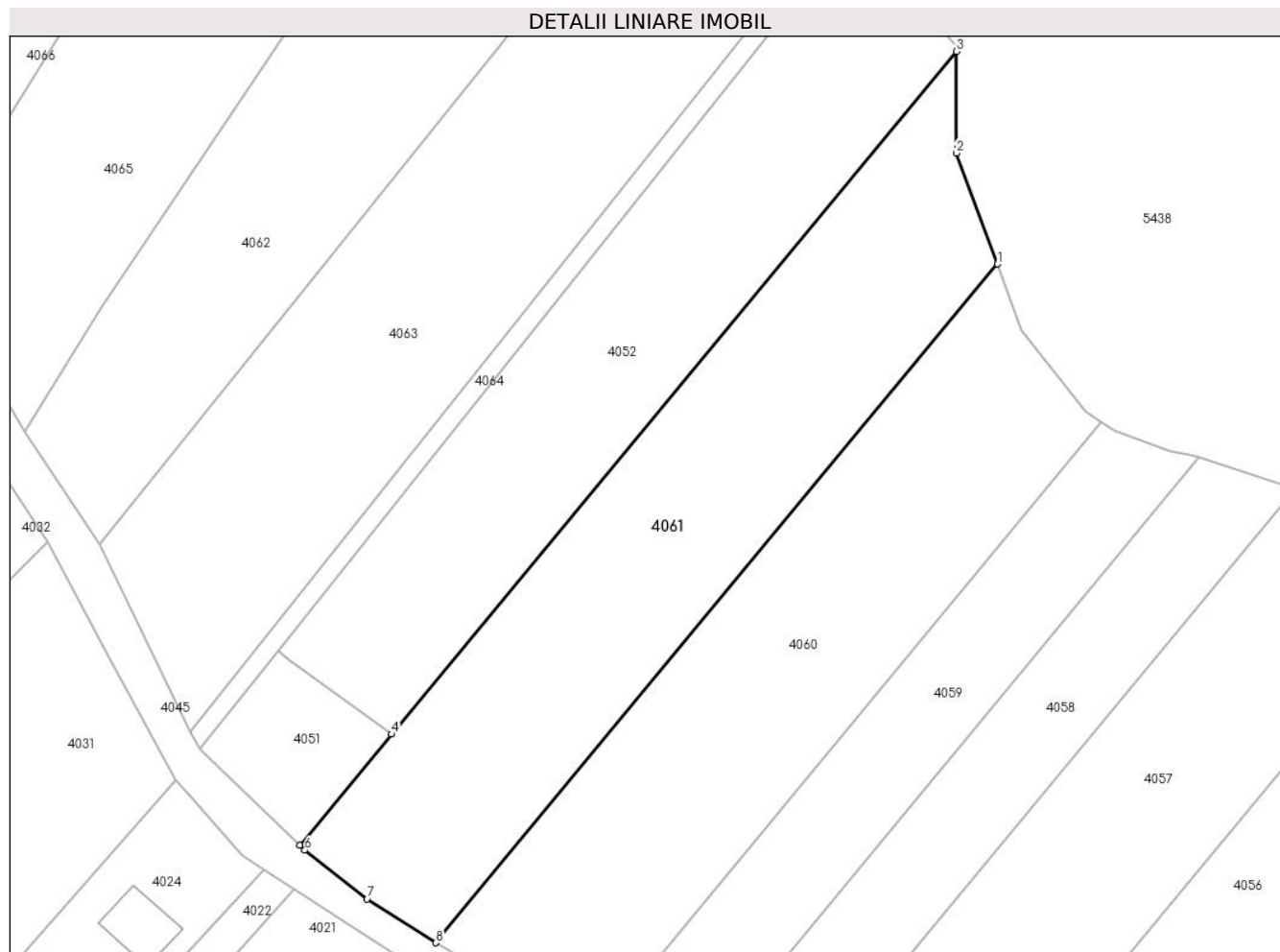
Inscrieri privind dezmembramintele dreptului de proprietate, drepturi reale de garanție și sarcini	Referințe
NU SUNT	

Anexa Nr. 1 La Partea I

Teren

Nr cadastral	Suprafața (mp)*	Observații / Referințe
	4.200	

* Suprafața este determinată în planul de proiecție Stereo 70.



Date referitoare la teren

Crt	Categorie folosință	Intravilan	Suprafața (mp)	Tarla	Parcelă	Nr. topo	Observații / Referințe
1	livada	NU	4.200	3	409/11	-	

Lungime Segmente

1) Valorile lungimilor segmentelor sunt obținute din proiecție în plan.

Punct început	X / Y	Punct sfârșit	X / Y	Lungime segment (** (m)
1	577.102,37 391.561,685	2	577.095,666 391.579,785	19.302
2	577.095,666 391.579,785	3	577.095,702 391.596,342	16.557
3	577.095,702 391.596,342	4	577.003,528 391.485,071	144.49
4	577.003,528 391.485,071	5	576.988,517 391.466,951	23.53
5	576.988,517 391.466,951	6	576.989,35 391.466,151	1.155

Punct început	X / Y	Punct sfârșit	X / Y	Lungime segment (** (m)
6	576.989,35 391.466,151	7	576.999,499 391.458,217	12.882
7	576.999,499 391.458,217	8	577.010,746 391.451,079	13.321
8	577.010,746 391.451,079	1	577.102,37 391.561,685	143.627

** Lungimile segmentelor sunt determinate în planul de proiecție Stereo 70 și sunt rotunjite la 1 milimetru.

*** Distanța dintre puncte este formată din segmente cumulate ce sunt mai mici decât valoarea 1 milimetru.

**DATE DESPRE IMOBILUL NR. 4062**

Oficiul de Cadastru și Publicitate Imobiliară PRAHOVA
Biroul de Cadastru și Publicitate Imobiliară Ploiești

A. Partea I. Descrierea imobilului

TEREN Intravilan

Adresa: Loc. Paulești, Jud. Prahova

Nr. Crt	Nr cadastral Nr. topografic	Suprafața* (mp)	Observații / Referințe
A1		3.200	Sector cadastral:22 Teren neimprejmuit;

B. Partea II. Proprietari și acte

Inscrieri privitoare la dreptul de proprietate și alte drepturi reale	Referințe
/	
Act Administrativ nr. 21001, din 14/07/1994 emis de CJSDPAT PRAHOVA;	
B1	A1
Intabulare, drept de PROPRIETATE, dobandit prin Reconstituire, cota actuala 1/1, cota initiala 1/1	
1) GIUCĂ GH ELENA	

C. Partea III. SARCINI .

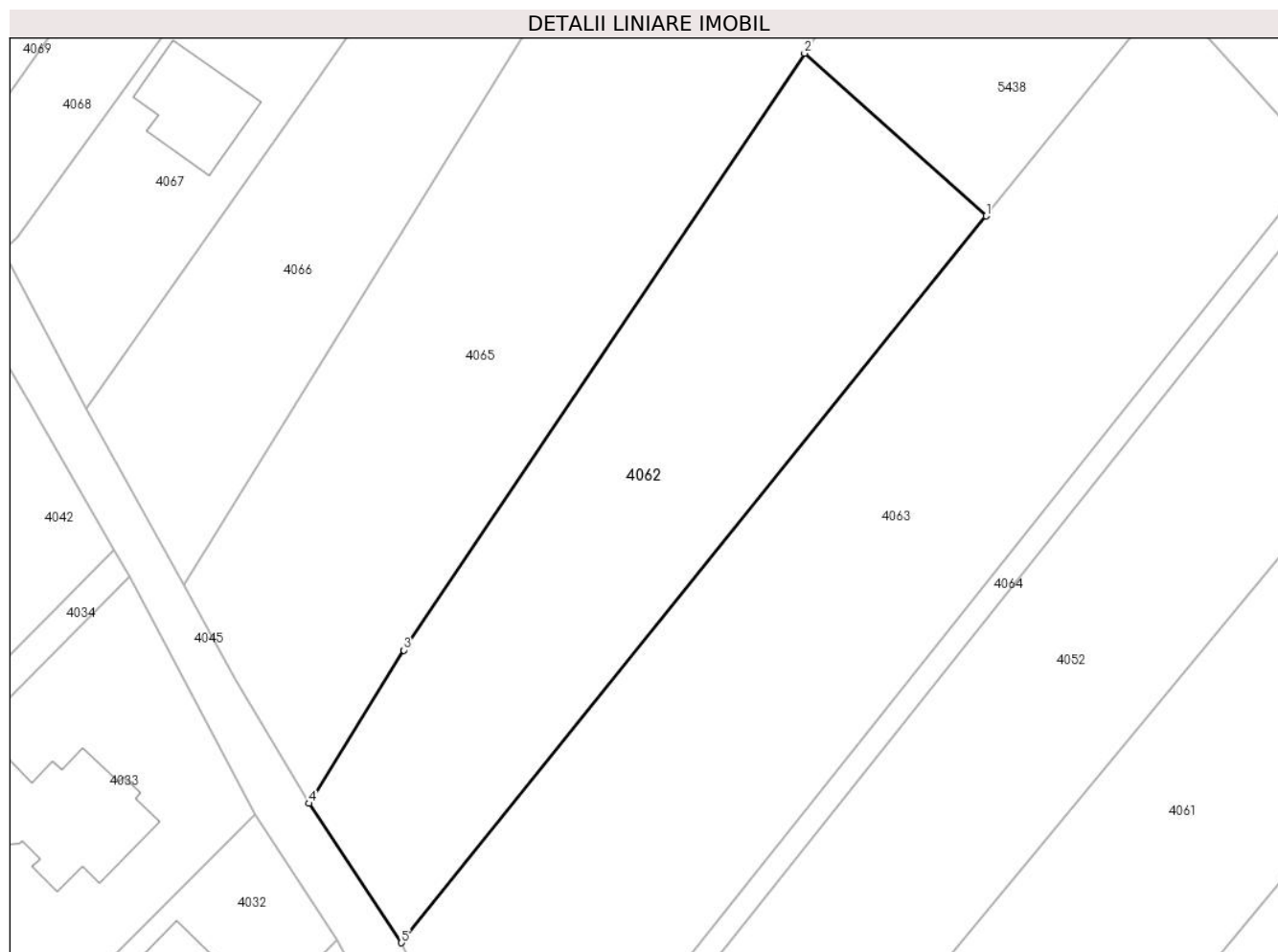
Inscrieri privind dezmembramintele dreptului de proprietate, drepturi reale de garanție și sarcini	Referințe
NU SUNT	

Anexa Nr. 1 La Partea I

Teren

Nr cadastral	Suprafața (mp)*	Observații / Referințe
	3.200	

* Suprafața este determinată în planul de proiecție Stereo 70.



Date referitoare la teren

Crt	Categorie folosință	Intra vilan	Suprafața (mp)	Tarla	Parcelă	Nr. topo	Observații / Referințe
1	livada	DA	3.200	3	391/6	-	

Lungime Segmente

1) Valorile lungimilor segmentelor sunt obținute din proiecție în plan.

Punct început	X / Y	Punct sfârșit	X / Y	Lungime segment (** (m)
1	577.032,662 391.611,576	2	577.008,776 391.632,959	32.059
2	577.008,776 391.632,959	3	576.956,081 391.554,507	94.507
3	576.956,081 391.554,507	4	576.943,619 391.534,37	23.681
4	576.943,619 391.534,37	5	576.955,771 391.516,059	21.976
5	576.955,771 391.516,059	1	577.032,662 391.611,576	122.62

**** Lungimile segmentelor sunt determinate în planul de proiecție Stereo 70 și sunt rotunjite la 1 milimetru.**

***** Distanța dintre puncte este formată din segmente cumulate ce sunt mai mici decât valoarea 1 milimetru.**



DATE DESPRE IMOBILUL NR. 4063

Oficiul de Cadastru și Publicitate Imobiliară PRAHOVA
Biroul de Cadastru și Publicitate Imobiliară Ploiești

A. Partea I. Descrierea imobilului

TEREN Necunoscut

Adresa: Loc. Paulești, Jud. Prahova

Nr. Crt.	Nr cadastral Nr. topografic	Suprafața* (mp)	Observații / Referințe
A1	31794	5.000	Sector cadastral:22 Teren neimprejmut;

B. Partea II. Proprietari și acte

Inscrieri privitoare la dreptul de proprietate și alte drepturi reale	Referințe	
129987 / 12/10/2022		
Act Notarial nr. 4235, din 14/09/2022 emis de NP IONITA ARISTITA ADINA (act notarial nr 127 din 28.04.2016, emis de NP SANDU AURELIAN VIOREL;act notarial nr 2607 din 22.06.2022, emis de NP IONITA ARISTITA ADINA;act notarial nr 40 din 14.11.2022, emis de BNP TONEATA MARIA;act notarial nr 118 din 16.06.2016, emis de NP TUDOSE MARIA;act notarial nr 86 din 19.10.2017, emis de NP POEANA ALEXANDRU RAZVAN IONUT;act notarial nr 213 din 03.08.2004, emis de NP TUDOSE MARIA;act notarial nr 116 din 10.04.2006, emis de BNP POPESCU VIORICA;act notarial nr 187 din 09.11.2017, emis de NP IONESCU DIANA CRISTINA;act notarial nr 123 din 17.07.2020, emis de NP MOANTA GEORGETA;act administrativ nr 52654 din 16.04.1996, emis de COMISIA JUDETEANA PRAHOVA;act notarial nr 122 din 09.04.2002, emis de NP POPESCU VIORICA;act notarial nr 104 din 08.06.2016, emis de NP POP MIHAELA CRISTINA;act notarial nr 7 din 18.01.2018, emis de NP IONESCU DIANA CRISTINA;act notarial nr 145 din 14.09.2006, emis de NP BARBU FLOAREA;act notarial nr 121 din 09.04.2002, emis de NP POPESCU VIORICA;act normativ nr 2610 din 22.06.2022, emis de NP IONITA ARISTITA ADINA;act notarial nr 198 din 01.07.2016, emis de NP POPESCU VIORICA;act notarial nr 197 din 01.07.2016, emis de NP POPESCU VIORICA;act notarial nr 7 din 30.01.2008, emis de NP LASLO CRISTINA CARMEN;act notarial nr 363 din 24.08.2004, emis de NP SANDU AURELIAN VIOREL;act notarial nr 36 din 28.04.2016, emis de NP MOANTA GEORGETA;act administrativ nr 12902 din 20.07.2022, emis de PRIMARIA COMUNEI PAULESTI;act notarial nr 176 din 08.10.2020, emis de NP DRAGAN NICOLETA;act notarial nr 103 din 07.07.2016, emis de NP IONITA ARISTITAADINA;act notarial nr 124 din 28.04.2016, emis de NP POPESCU VIORICA;act administrativ nr 83 din 19.12.2012, emis de PRIMARIA COMUNEI PAULESTI;act notarial nr 1 din 07.01.2009, emis de NP SANDU AURELIAN VIOREL;act notarial nr 2611 din 22.06.2022, emis de NP IONITA ARISTITA ADINA;act notarial nr 145 din 13.05.2016, emis de NP POPESCU VIORICA;act notarial nr 66 din 01.07.2016, emis de BNP POPESCU VIORICA;act notarial nr 121 din 26.04.2016, emis de NP SANDU AURELIAN VIOREL;act notarial nr 113 din 07.07.2020, emis de NP IONITA ARISTITA ADINA;act notarial nr 4777 din 10.10.2022, emis de MATEI DUMITRU;act normativ nr 316 din 27.09.2012, emis de NP SADU AURELIAN VIOREL;act notarial nr 39 din 09.08.2016, emis de NP DAN OLIVIU VASILICA;act administrativ nr 18 din 26.02.2013, emis de PRIMARIA COMUNEI PAULESTI;act administrativ nr 1963 din 29.08.2012, emis de COMISIA TEHNICA PRAHOVA;act notarial nr 2608 din 22.06.2022, emis de NP IONITA ARISTITA ADINA);		
B1	Intabulare, drept de PROPRIETATEreconstituire si succesiune, dobandit prin Lege, cota actuala 417/3840, cota initiala 1/1 1) STĂNESCU MARIA 2) PROPRIETAR NEIDENTIFICAT	A1
81842 / 17/05/2023		
Act Administrativ nr. 129987, din 12/10/2022 emis de OCPI Prahova;		
B2	se îndreapta eroarea materiala strecurata in prezenta carte funciara in sensul ca s-a omis a se inscrie dreptul de proprietate in favoarea coproprietarei STĂNESCU MARIA	A1
Act Notarial nr. 1754, din 15/05/2023 emis de NP Ionita Aristita Adina;		
B5	Intabulare, drept de PROPRIETATEcumparare ca bun comun, dobandit prin Conventie, cota actuala 3423/3840, cota initiala 3423/3840 1) PARASCHIV JUSTIN-OVIDIU 2) PARASCHIV ANDRA	A1
70159 / 10/05/2024		
Act Administrativ nr. 129987, din 12/10/2022 emis de OCPI PH;		
B6	se îndreaptă eroarea materială strecurată în cuprinsul cartii funciare și al încheierii nr. 129987/2022 în sensul că numele coproprietarei înscrisă sub B1.28 este PĂTRU ALINA ROXANA - LUMINIȚA	A1
B7	se respinge cererea de îndreptare a erorii materiale pentru STĂNESCU MARIA întrucât îndreptarea s-a efectuat prin încheierea nr. 81842/2023	A1
B8	se respinge cererea de îndreptare a erorii materiale pentru CIUCĂ	A1

Inscrieri privitoare la dreptul de proprietate și alte drepturi reale	Referințe
B8 ELENA întrucât aceasta a fost înscrisă prin încheierea nr. 129987/2022, sub B.1.35 în Cartea funciară	

C. Partea III. SARCINI .

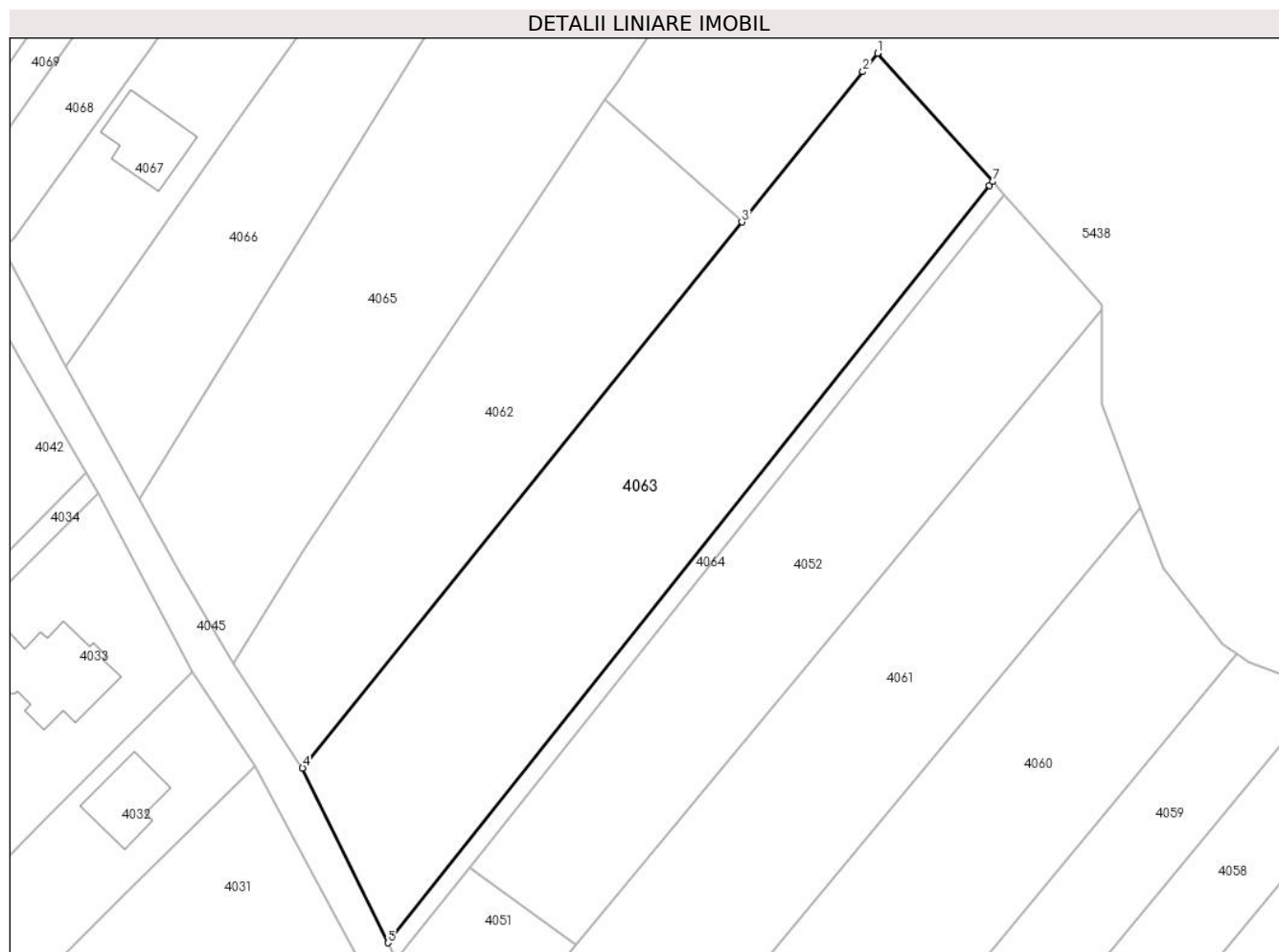
Inscrieri privind dezmembramintele dreptului de proprietate, drepturi reale de garanție și sarcini	Referințe
NU SUNT	

Anexa Nr. 1 La Partea I

Teren

Nr cadastral	Suprafața (mp)*	Observații / Referințe
31794	5.000	

* Suprafața este determinată în planul de proiecție Stereo 70.



Date referitoare la teren

Crt	Categorie folosință	Intravilan	Suprafața (mp)	Tarla	Parcelă	Nr. topo	Observații / Referințe
1	livada	DA	4.913	3	391/7	-	
2	livada	NU	87	3	391/7	-	

Lungime Segmente

1) Valorile lungimilor segmentelor sunt obținute din proiecție în plan.

Punct început	X / Y	Punct sfârșit	X / Y	Lungime segment (** (m))
1	577.056,423 391.641,093	2	577.053,833 391.637,875	4.131
2	577.053,833 391.637,875	3	577.032,662 391.611,576	33.762
3	577.032,662 391.611,576	4	576.955,771 391.516,059	122.62
4	576.955,771 391.516,059	5	576.970,681 391.485,503	34.0

Punct început	X / Y	Punct sfârșit	X / Y	Lungime segment (** (m)
5	576.970,681 391.485,503	6	577.076,014 391.617,932	169.211
6	577.076,014 391.617,932	7	577.076,571 391.618,633	0.895
7	577.076,571 391.618,633	1	577.056,423 391.641,093	30.173

** Lungimile segmentelor sunt determinate în planul de proiecție Stereo 70 și sunt rotunjite la 1 milimetru.

*** Distanța dintre puncte este formată din segmente cumulate ce sunt mai mici decât valoarea 1 milimetru.

**DATE DESPRE IMOBILUL NR. 4064**

Oficiul de Cadastru și Publicitate Imobiliară PRAHOVA
Biroul de Cadastru și Publicitate Imobiliară Ploiești

A. Partea I. Descrierea imobilului

TEREN Intravilan

Adresa: Loc. Paulesti, Jud. Prahova

Nr. Crt	Nr cadastral Nr. topografic	Suprafața* (mp)	Observații / Referințe
A1		512	Sector cadastral:22 Teren neimprejmut;

B. Partea II. Proprietari și acte

Inscrieri privitoare la dreptul de proprietate și alte drepturi reale		Referințe
/		
Act Normativ nr. 7, din 13/03/1996 emis de PARLAMENTUL ROMANIEI;		
B1	Inscrierea posesiei, drept de PROPRIETATE, dobandit prin Lege, cota actuala 1/1, cota initiala 1/1 1) NEIDENTIFICAT NEIDENTIFICAT	A1
Act Normativ nr. 7, din 13/03/1996 emis de PARLAMENTUL ROMANIEI (art.13);		
B2	Se noteaza mentiunea de proprietar neidentificat.	A1

C. Partea III. SARCINI .

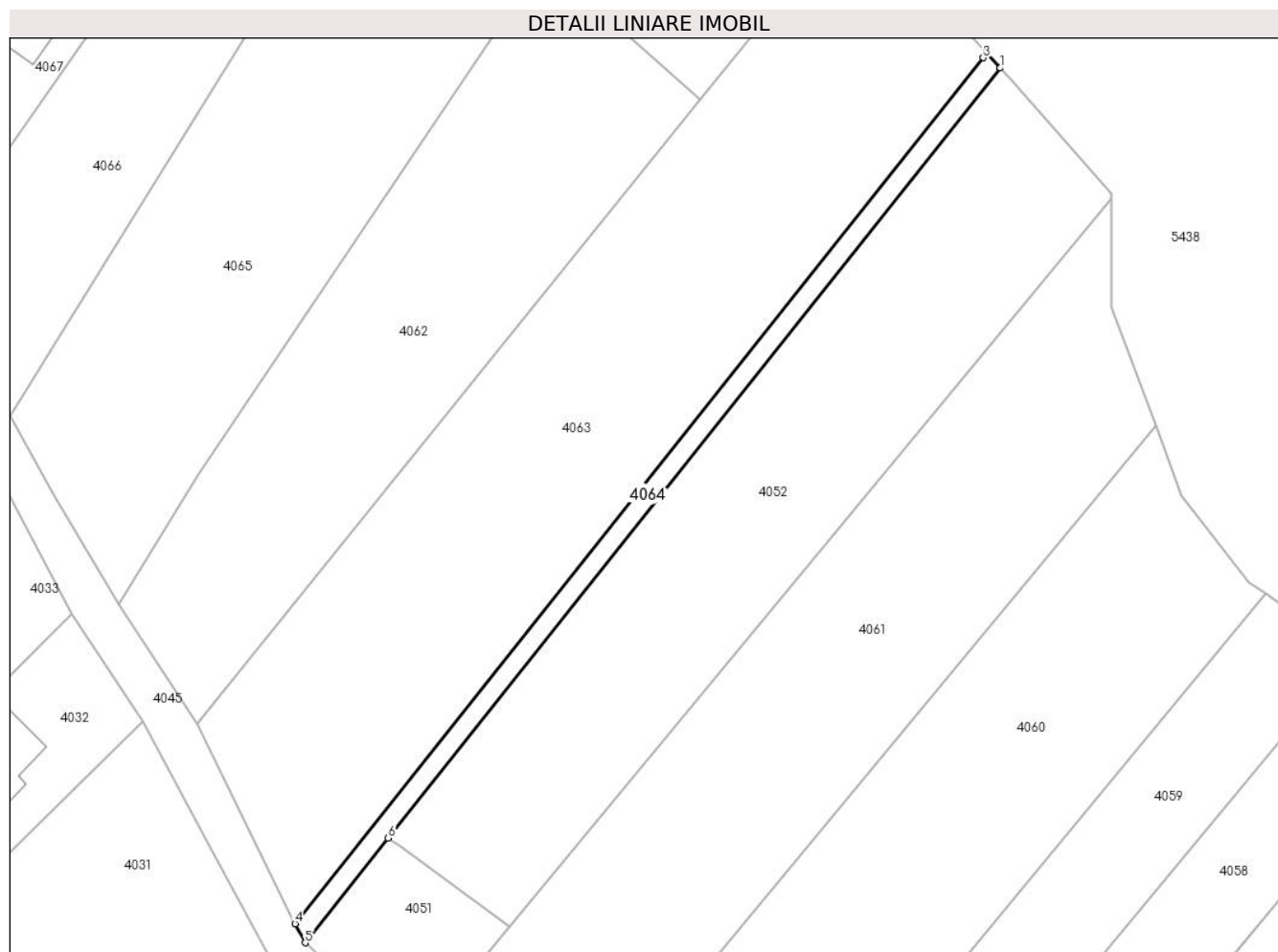
Inscrieri privind dezmembramintele dreptului de proprietate, drepturi reale de garanție și sarcini	Referințe
NU SUNT	

Anexa Nr. 1 La Partea I

Teren

Nr cadastral	Suprafața (mp)*	Observații / Referințe
	512	

* Suprafața este determinată în planul de proiecție Stereo 70.



Date referitoare la teren

Crt	Categorie folosință	Intravilan	Suprafața (mp)	Tarla	Parcelă	Nr. topo	Observații / Referințe
1	drum	DA	512	3	389/10	-	

Lungime Segmente

1) Valorile lungimilor segmentelor sunt obținute din proiecție în plan.

Punct început	X / Y	Punct sfârșit	X / Y	Lungime segment (** (m)
1	577.078,603 391.616,368	2	577.076,571 391.618,633	3.043
2	577.076,571 391.618,633	3	577.076,014 391.617,932	0.895
3	577.076,014 391.617,932	4	576.970,681 391.485,503	169.211
4	576.970,681 391.485,503	5	576.972,223 391.482,6	3.287
5	576.972,223 391.482,6	6	576.984,934 391.498,604	20.438

Punct început	X / Y	Punct sfârșit	X / Y	Lungime segment (** (m)
6	576.984,934 391.498,604	1	577.078,603 391.616,368	150.473

** Lungimile segmentelor sunt determinate în planul de proiecție Stereo 70 și sunt rotunjite la 1 milimetru.

*** Distanța dintre puncte este formată din segmente cumulate ce sunt mai mici decât valoarea 1 milimetru.

**DATE DESPRE IMOBILUL NR. 4065**

Oficiul de Cadastru și Publicitate Imobiliară PRAHOVA
Biroul de Cadastru și Publicitate Imobiliară Ploiești

A. Partea I. Descrierea imobilului

TEREN Intravilan

Adresa: Loc. Paulesti, Jud. Prahova, T3, F391/2, L391/3

Nr. Crt	Nr cadastral Nr. topografic	Suprafața* (mp)	Observații / Referințe
A1	30269	5.025	Sector cadastral:22 Teren imprejmuit;

B. Partea II. Proprietari și acte

Inscrieri privitoare la dreptul de proprietate și alte drepturi reale		Referințe
72097 / 03/08/2020		
Act Notarial nr. 1047, din 30/07/2020 emis de NP Botezatu Ioana Eleonora;		
B1	Se infiinteaza cartea funciara 30269 a imobilului cu numarul cadastral 30269/Paulesti, rezultat din dezmembrarea imobilului cu numarul cadastral 27944 inscris in cartea funciara 27944;	A1
114624 / 01/09/2021		
Act Notarial nr. 2678, din 31/08/2021 emis de Popescu Viorica;		
B6	Intabulare, drept de PROPRIETATEcumparare ca bun comun, dobandit prin Conventie, cota actuala 1/1, cota initiala 1/1 1) PLĂIAȘU CHETI 2) PLĂIAȘU TĂNASE	A1

C. Partea III. SARCINI .

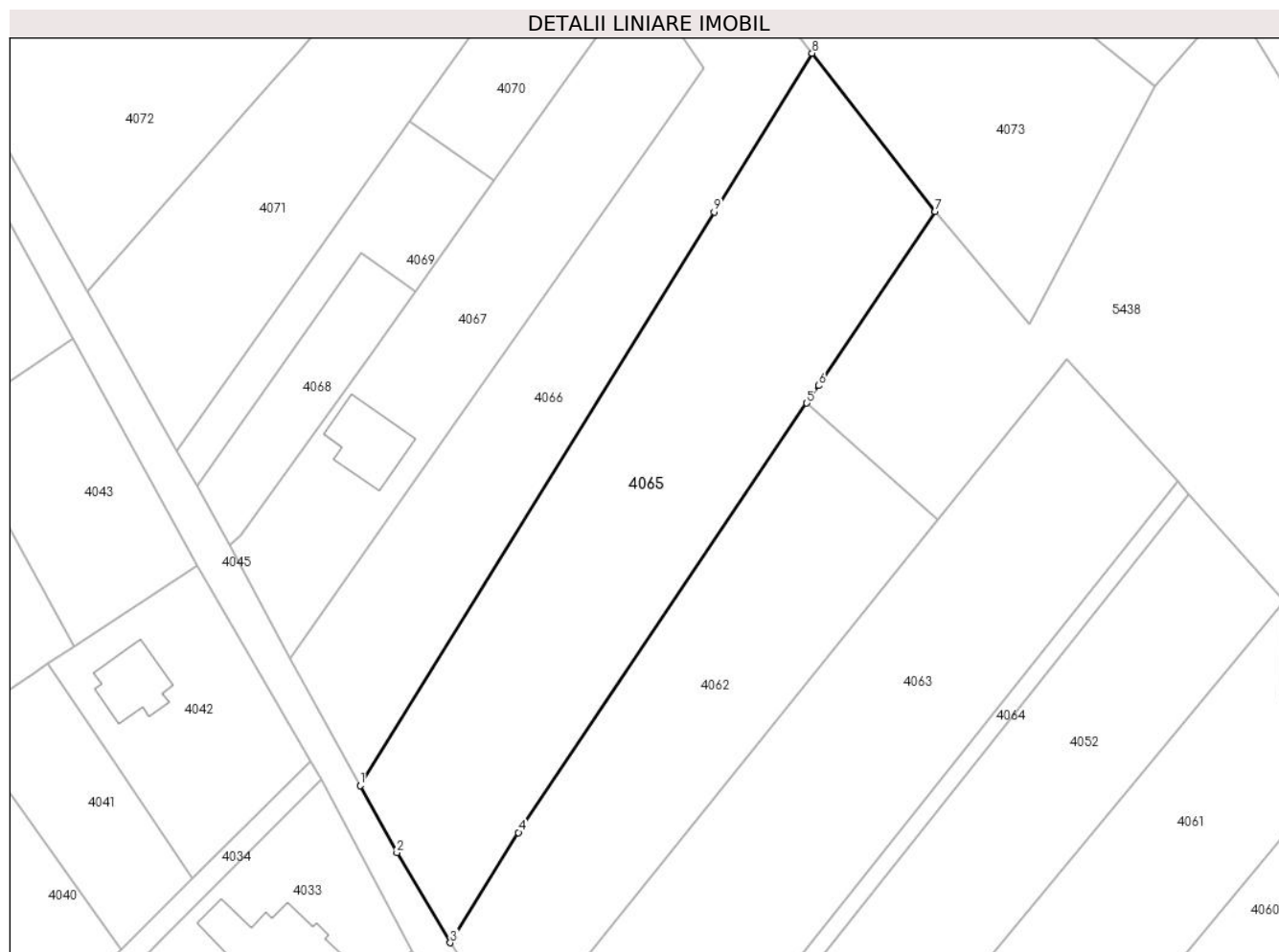
Inscrieri privind dezmembramintele dreptului de proprietate, drepturi reale de garanție și sarcini	Referințe
NU SUNT	

Anexa Nr. 1 La Partea I

Teren

Nr cadastral	Suprafața (mp)*	Observații / Referințe
30269	5.025	

* Suprafața este determinată în planul de proiecție Stereo 70.



Date referitoare la teren

Crt	Categorie folosință	Intravilan	Suprafața (mp)	Tarla	Parcelă	Nr. topo	Observații / Referințe
1	faneata	DA	3.797	3	391/2	-	
2	livada	DA	1.228	3	391/3	-	

Lungime Segmente

1) Valorile lungimilor segmentelor sunt obținute din proiecție în plan.

Punct început	X / Y	Punct sfârșit	X / Y	Lungime segment (** (m)
1	576.927,102 391.563,112	2	576.933,845 391.550,828	14.013
2	576.933,845 391.550,828	3	576.943,619 391.534,37	19.141
3	576.943,619 391.534,37	4	576.956,081 391.554,507	23.681
4	576.956,081 391.554,507	5	577.008,776 391.632,959	94.507

Punct început	X / Y	Punct sfârșit	X / Y	Lungime segment (** (m)
5	577.008,776 391.632,959	6	577.010,938 391.636,178	3.878
6	577.010,938 391.636,178	7	577.032,286 391.667,961	38.287
7	577.032,286 391.667,961	8	577.009,752 391.696,902	36.679
8	577.009,752 391.696,902	9	576.991,835 391.667,899	34.091
9	576.991,835 391.667,899	1	576.927,102 391.563,112	123.169

** Lungimile segmentelor sunt determinate în planul de proiecție Stereo 70 și sunt rotunjite la 1 milimetru.

*** Distanța dintre puncte este formată din segmente cumulate ce sunt mai mici decât valoarea 1 milimetru.

**DATE DESPRE IMOBILUL NR. 4066**

Oficiul de Cadastru și Publicitate Imobiliară PRAHOVA
Biroul de Cadastru și Publicitate Imobiliară Ploiești

A. Partea I. Descrierea imobilului

TEREN Intravilan

Adresa: Loc. Paulesti, Jud. Prahova, T3, F391/2, L391/3

Nr. Crt	Nr cadastral Nr. topografic	Suprafața* (mp)	Observații / Referințe
A1	30268	5.151	Sector cadastral:22 Teren imprejmuit;

B. Partea II. Proprietari și acte

Inscrieri privitoare la dreptul de proprietate și alte drepturi reale		Referințe
72097 / 03/08/2020		
Act Notarial nr. 1047, din 30/07/2020 emis de NP Botezatu Ioana Eleonora;		
B1	Se infiinteaza cartea funciara 30268 a imobilului cu numarul cadastral 30268/Paulesti, rezultat din dezmembrarea imobilului cu numarul cadastral 27944 inscris in cartea funciara 27944;	A1
72125 / 03/08/2020		
Act Notarial nr. 1047, din 30/07/2020 emis de NP Botezatu Ioana Eleonora;		
B5	Intabulare, drept de PROPRIETATEpartaj, dobandit prin Conventie, cota actuala 1/1, cota initiala 1/1 1) DINCA CONSTANTIN	A1

C. Partea III. SARCINI .

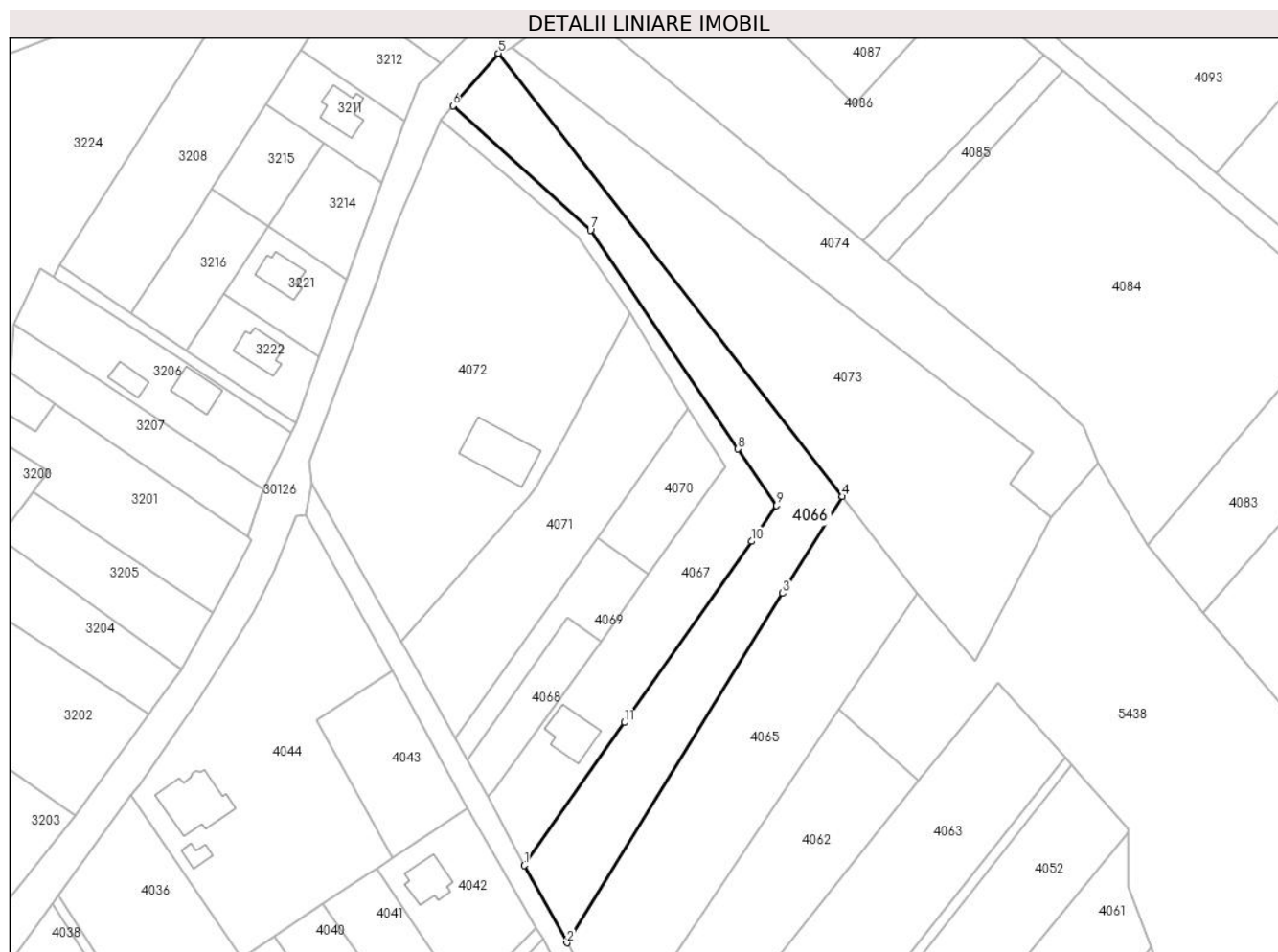
Inscrieri privind dezmembramintele dreptului de proprietate, drepturi reale de garanție și sarcini	Referințe
NU SUNT	

Anexa Nr. 1 La Partea I

Teren

Nr cadastral	Suprafața (mp)*	Observații / Referințe
30268	5.151	

* Suprafața este determinată în planul de proiecție Stereo 70.



Date referitoare la teren

Crt	Categorie folosință	Intravilan	Suprafața (mp)	Tarla	Parcelă	Nr. topo	Observații / Referințe
1	faneata	DA	2.405	3	391/2	-	
2	livada	DA	2.746	3	391/3	-	

Lungime Segmente

1) Valorile lungimilor segmentelor sunt obținute din proiecție în plan.

Punct început	X / Y	Punct sfârșit	X / Y	Lungime segment (** (m)
1	576.914,344 391.586,293	2	576.927,102 391.563,112	26.46
2	576.927,102 391.563,112	3	576.991,835 391.667,899	123.169
3	576.991,835 391.667,899	4	577.009,752 391.696,902	34.091
4	577.009,752 391.696,902	5	576.906,51 391.829,77	168.264

Punct început	X / Y	Punct sfârșit	X / Y	Lungime segment (** (m)
5	576.906,51 391.829,77	6	576.892,914 391.813,98	20.837
6	576.892,914 391.813,98	7	576.934,167 391.776,729	55.583
7	576.934,167 391.776,729	8	576.978,419 391.711,143	79.119
8	576.978,419 391.711,143	9	576.989,983 391.694,203	20.511
9	576.989,983 391.694,203	10	576.982,458 391.683,468	13.11
10	576.982,458 391.683,468	11	576.944,38 391.629,144	66.34
11	576.944,38 391.629,144	1	576.914,344 391.586,293	52.329

** Lungimile segmentelor sunt determinate în planul de proiecție Stereo 70 și sunt rotunjite la 1 milimetru.

*** Distanța dintre puncte este formată din segmente cumulate ce sunt mai mici decât valoarea 1 milimetru.

**DATE DESPRE IMOBILUL NR. 4067**

Oficiul de Cadastru și Publicitate Imobiliară PRAHOVA
Biroul de Cadastru și Publicitate Imobiliară Ploiești

A. Partea I. Descrierea imobilului

TEREN Necunoscut

Adresa: Loc. Paulesti, Str Retezat, Jud. Prahova

Nr. Crt	Nr cadastral Nr. topografic	Suprafața* (mp)	Observații / Referințe
A1	30267	3.226	Sector cadastral:22 Teren imprejmuit;

Construcții

Crt	Nr cadastral Nr. topografic	Adresa	Observații / Referințe
A1.1		Loc. Paulesti, Str Retezat, Jud. Prahova	Nr. niveluri:1; S. construita la sol:156 mp;

B. Partea II. Proprietari și acte

Inscrieri privitoare la dreptul de proprietate și alte drepturi reale		Referințe
72097 / 03/08/2020		
Act Notarial nr. 1047, din 30/07/2020 emis de NP Botezatu Ioana Eleonora;		
B1	Se infiinteaza cartea funciara 30267 a imobilului cu numarul cadastral 30267/Paulesti, rezultat din dezmembrarea imobilului cu numarul cadastral 27944 inscris in cartea funciara 27944;	A1
72115 / 03/08/2020		
Act Notarial nr. 1047, din 30/07/2020 emis de NP Botezatu Ioana Eleonora;		
B5	Intabulare, drept de PROPRIETATEpartaj, dobandit prin Conventie, cota actuala 1/1, cota initiala 1/1 1) DINCA TUDOR CONSTANTIN 2) DINCA CATALINA ROXANA	A1
/		
Act Administrativ nr. 15008, din 28/08/2024 emis de PRIMARIA COMUNEI PAULESTI;		
B6	Intabulare, drept de PROPRIETATE, dobandit prin Lege, cota actuala 1/1, cota initiala 1/1 1) DINCA TUDOR CONSTANTIN 2) DINCA CATALINA ROXANA	A1.1

C. Partea III. SARCINI .

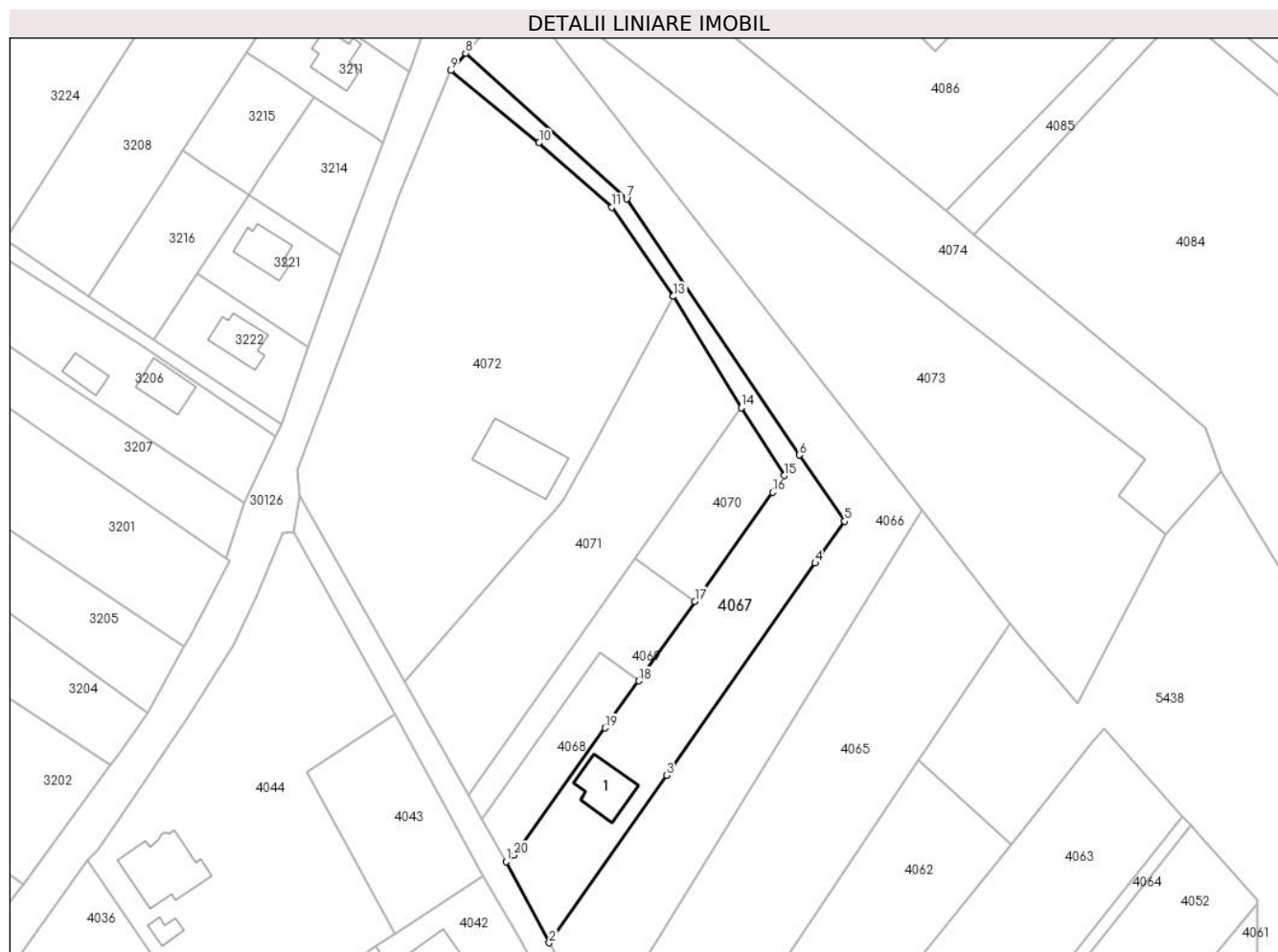
Inscrieri privind dezmembramintele dreptului de proprietate, drepturi reale de garanție și sarcini	Referințe
NU SUNT	

Anexa Nr. 1 La Partea I

Teren

Nr cadastral	Suprafața (mp)*	Observații / Referințe
30267	3.226	

* Suprafața este determinată în planul de proiecție Stereo 70.



Date referitoare la teren

Crt	Categorie folosință	Intravilan	Suprafața (mp)	Tarla	Parcelă	Nr. topo	Observații / Referințe
1	curți construcții	DA	958	3	391/2	-	
2	faneata	DA	1.378	3	391/2	-	
3	livada	NU	890	3	391/3	-	

Date referitoare la construcții

Crt	Număr	Destinație construcție	Supraf. (mp)	Situație juridică	Observații / Referințe
A1.1		construcții de locuințe	156	Cu acte	Nr. niveluri:1; S. construita la sol:156 mp;

Lungime Segmente

1) Valorile lungimilor segmentelor sunt obținute din proiecție în plan.

Punct început	X / Y	Punct sfârșit	X / Y	Lungime segment (** (m)
1	576.903,363 391.607,023	2	576.914,344 391.586,293	23.459
2	576.914,344 391.586,293	3	576.944,38 391.629,144	52.329

Punct început	X / Y	Punct sfârșit	X / Y	Lungime segment (** (m)
3	576.944,38 391.629,144	4	576.982,458 391.683,468	66.34
4	576.982,458 391.683,468	5	576.989,983 391.694,203	13.11
5	576.989,983 391.694,203	6	576.978,419 391.711,143	20.511
6	576.978,419 391.711,143	7	576.934,167 391.776,729	79.119
7	576.934,167 391.776,729	8	576.892,914 391.813,98	55.583
8	576.892,914 391.813,98	9	576.889,114 391.809,565	5.825
9	576.889,114 391.809,565	10	576.911,721 391.791,04	29.228
10	576.911,721 391.791,04	11	576.930,387 391.774,528	24.921
11	576.930,387 391.774,528	12	576.946,127 391.751,773	27.668
12	576.946,127 391.751,773	13	576.946,122 391.751,762	0.012
13	576.946,122 391.751,762	14	576.963,519 391.723,256	33.395
14	576.963,519 391.723,256	15	576.974,611 391.705,888	20.608
15	576.974,611 391.705,888	16	576.971,543 391.701,592	5.279
16	576.971,543 391.701,592	17	576.951,631 391.673,708	34.264
17	576.951,631 391.673,708	18	576.937,246 391.653,333	24.941
18	576.937,246 391.653,333	19	576.928,606 391.641,265	14.842
19	576.928,606 391.641,265	20	576.905,32 391.608,742	40.0
20	576.905,32 391.608,742	1	576.903,363 391.607,023	2.605

** Lungimile segmentelor sunt determinate în planul de proiecție Stereo 70 și sunt rotunjite la 1 milimetru.

*** Distanța dintre puncte este formată din segmente cumulate ce sunt mai mici decât valoarea 1 milimetru.

**DATE DESPRE IMOBILUL NR. 4068**

Oficiul de Cadastru și Publicitate Imobiliară PRAHOVA
Biroul de Cadastru și Publicitate Imobiliară Ploiești

A. Partea I. Descrierea imobilului

TEREN Intravilan

Adresa: Loc. Paulesti, Str Retezat, Jud. Prahova

Nr. Crt	Nr cadastral Nr. topografic	Suprafața* (mp)	Observații / Referințe
A1		664	Sector cadastral:22 Teren neimprejmut;

B. Partea II. Proprietari și acte

Inscrieri privitoare la dreptul de proprietate și alte drepturi reale		Referințe
/		
Act Normativ nr. 7, din 13/03/1996 emis de PARLAMENTUL ROMANIEI;		
B1	Inscrierea posesiei, drept de PROPRIETATE, dobandit prin Lege, cota actuala 1/1, cota initiala 1/1 1) NEIDENTIFICAT NEIDENTIFICAT	A1
Act Normativ nr. 7, din 13/03/1996 emis de PARLAMENTUL ROMANIEI (art.13);		
B2	Se noteaza mentiunea de proprietar neidentificat.	A1

C. Partea III. SARCINI .

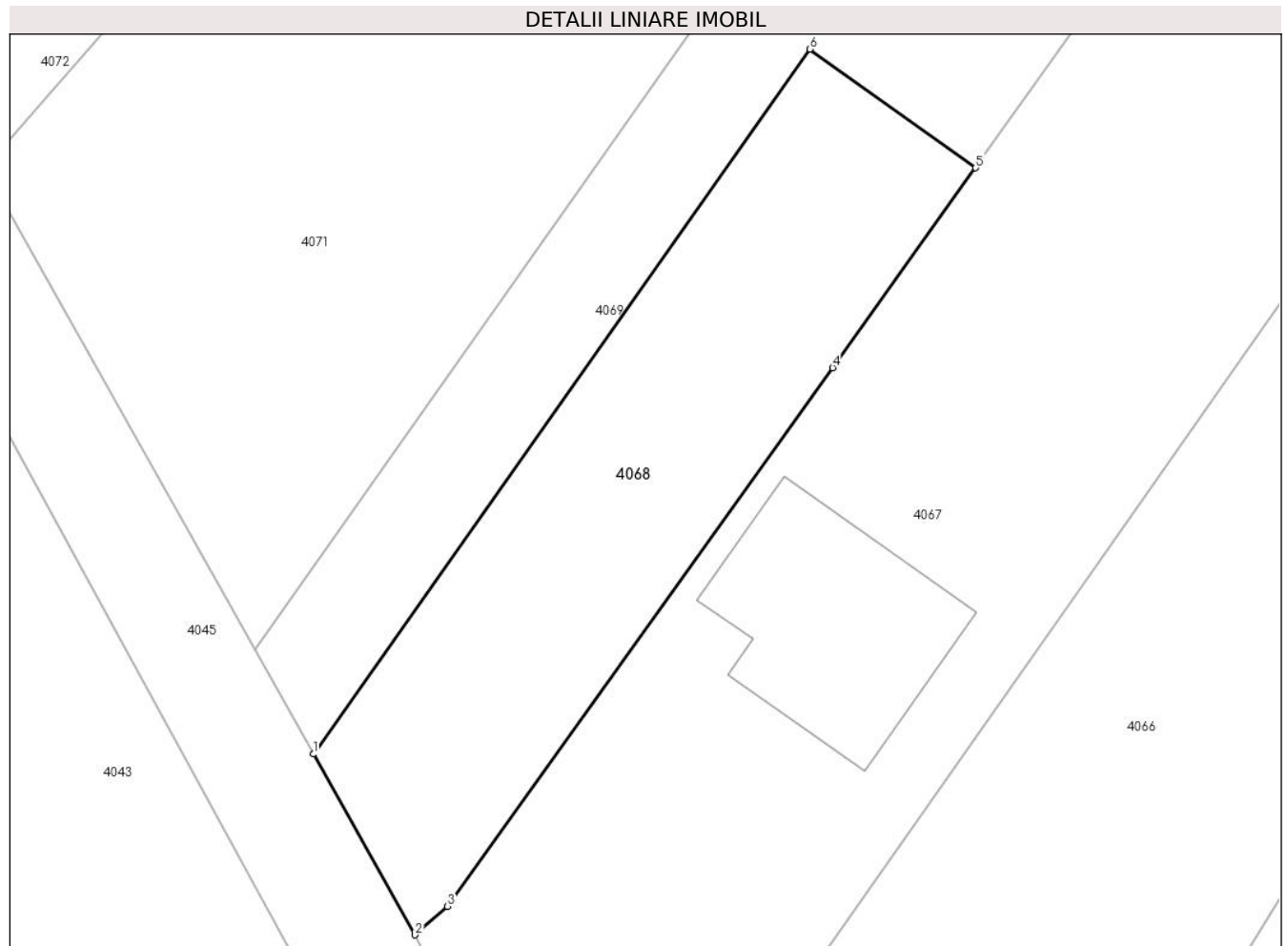
Inscrieri privind dezmembramintele dreptului de proprietate, drepturi reale de garanție și sarcini	Referințe
NU SUNT	

Anexa Nr. 1 La Partea I

Teren

Nr cadastral	Suprafața (mp)*	Observații / Referințe
	664	

* Suprafața este determinată în planul de proiecție Stereo 70.



Date referitoare la teren

Crt	Categorie folosință	Intravilan	Suprafața (mp)	Tarla	Parcelă	Nr. topo	Observații / Referințe
1	arabil	DA	664	3	391/1/1	-	

Lungime Segmente

1) Valorile lungimilor segmentelor sunt obținute din proiecție în plan.

Punct început	X / Y	Punct sfârșit	X / Y	Lungime segment (** (m)
1	576.897,215 391.617,937	2	576.903,363 391.607,023	12.527
2	576.903,363 391.607,023	3	576.905,32 391.608,742	2.605
3	576.905,32 391.608,742	4	576.928,606 391.641,265	40.0
4	576.928,606 391.641,265	5	576.937,246 391.653,333	14.842
5	576.937,246 391.653,333	6	576.927,224 391.660,496	12.319

Punct început	X / Y	Punct sfârșit	X / Y	Lungime segment (** (m)
6	576.927,224 391.660,496	1	576.897,215 391.617,937	52.075

** Lungimile segmentelor sunt determinate în planul de proiecție Stereo 70 și sunt rotunjite la 1 milimetru.

*** Distanța dintre puncte este formată din segmente cumulate ce sunt mai mici decât valoarea 1 milimetru.

**DATE DESPRE IMOBILUL NR. 4069**

Oficiul de Cadastru și Publicitate Imobiliară PRAHOVA
Biroul de Cadastru și Publicitate Imobiliară Ploiești

A. Partea I. Descrierea imobilului

TEREN Intravilan

Adresa: Loc. Paulesti, Str Retezat, Jud. Prahova

Nr. Crt	Nr cadastral Nr. topografic	Suprafața* (mp)	Observații / Referințe
A1	32667	798	Sector cadastral:22 Teren neimprejmut;

B. Partea II. Proprietari și acte

Inscrieri privitoare la dreptul de proprietate și alte drepturi reale		Referințe
80310 / 28/05/2024		
Act Notarial nr. 457, din 28/05/2024 emis de Calin Mirela;		
B1	Se infiinteaza cartea funciara 32667 a imobilului cu numarul cadastral 32667 / UAT Paulesti, rezultat din dezmembrarea imobilului cu numarul cadastral 32178 inscris in cartea funciara 32178;	A1
Act Notarial nr. 886, din 20/07/2023 emis de NP Calin Mirela;		
B2	Intabulare, drept de PROPRIETATEcumparare ca bun propriu, dobandit prin Conventie, cota actuala 1/2, cota initiala 1/2 1) APOSTOL MIHAELA MAGDALENA , (fostă Godeanu Mihaela Magdalena) <i>OBSERVATII: pozitie transcrisa din CF 32178/Paulesti, inscrisa prin incheierea nr. 114941 din 21/07/2023;</i>	A1
B3	Intabulare, drept de PROPRIETATEcumparare ca bun propriu, dobandit prin Conventie, cota actuala 1/2, cota initiala 1/2 1) APOSTOL CONSTANTIN CRISTIAN <i>OBSERVATII: pozitie transcrisa din CF 32178/Paulesti, inscrisa prin incheierea nr. 114941 din 21/07/2023;</i>	A1
Act Administrativ nr. seria C.11 Nr. 030361, din 16/03/2024 emis de CONSILIUL LOCAL BREAZA;		
B5	se notează schimbarea numelui proprietarei din GODEANU MIHAELA MAGDALENA în APOSTOL MIHAELA MAGDALENA	A1

C. Partea III. SARCINI .

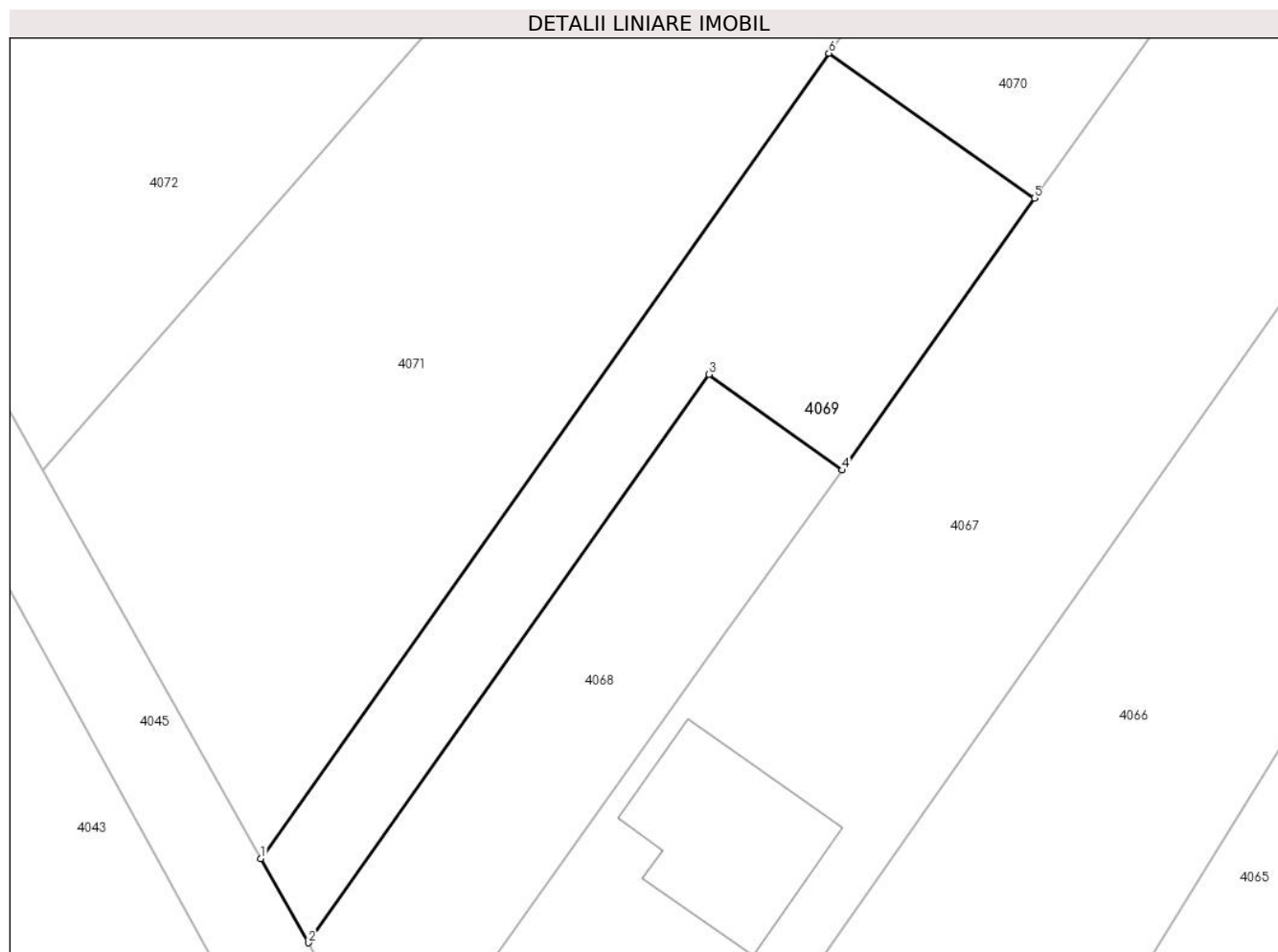
Inscrieri privind dezmembramintele dreptului de proprietate, drepturi reale de garanție și sarcini	Referințe
NU SUNT	

Anexa Nr. 1 La Partea I

Teren

Nr cadastral	Suprafața (mp)*	Observații / Referințe
32667	798	

* Suprafața este determinată în planul de proiecție Stereo 70.



Date referitoare la teren

Crt	Categorie folosință	Intravilan	Suprafața (mp)	Tarla	Parcelă	Nr. topo	Observații / Referințe
1	arabil	DA	798	3	391/1/1	-	

Lungime Segmente

1) Valorile lungimilor segmentelor sunt obținute din proiecție în plan.

Punct început	X / Y	Punct sfârșit	X / Y	Lungime segment (** (m)
1	576.893,669 391.624,234	2	576.897,215 391.617,937	7.227
2	576.897,215 391.617,937	3	576.927,224 391.660,496	52.075
3	576.927,224 391.660,496	4	576.937,246 391.653,333	12.319
4	576.937,246 391.653,333	5	576.951,631 391.673,708	24.941
5	576.951,631 391.673,708	6	576.936,231 391.684,556	18.837

Punct început	X / Y	Punct sfârșit	X / Y	Lungime segment (** (m)
6	576.936,231 391.684,556	1	576.893,669 391.624,234	73.826

** Lungimile segmentelor sunt determinate în planul de proiecție Stereo 70 și sunt rotunjite la 1 milimetru.

*** Distanța dintre puncte este formată din segmente cumulate ce sunt mai mici decât valoarea 1 milimetru.

**DATE DESPRE IMOBILUL NR. 4070**

Oficiul de Cadastru și Publicitate Imobiliară PRAHOVA
Biroul de Cadastru și Publicitate Imobiliară Ploiești

A. Partea I. Descrierea imobilului

TEREN Intravilan

Adresa: Loc. Paulesti, Jud. Prahova

Nr. Crt	Nr cadastral Nr. topografic	Suprafața* (mp)	Observații / Referințe
A1	32666	824	Sector cadastral:22 Teren neimprejmuit;

B. Partea II. Proprietari și acte

Inscrieri privitoare la dreptul de proprietate și alte drepturi reale	Referințe	
80310 / 28/05/2024		
Act Notarial nr. 457, din 28/05/2024 emis de Calin Mirela;		
B1	Se infiinteaza cartea funciara 32666 a imobilului cu numarul cadastral 32666 / UAT Paulesti, rezultat din dezmembrarea imobilului cu numarul cadastral 32178 inscris in cartea funciara 32178;	A1
Act Notarial nr. 886, din 20/07/2023 emis de NP Calin Mirela;		
B2	Intabulare, drept de PROPRIETATEcumparare ca bun propriu, dobandit prin Conventie, cota actuala 1/2, cota initiala 1/2 1) APOSTOL MIHAELA MAGDALENA , (fostă Godeanu Mihaela Magdalena) <i>OBSERVATII: pozitie transcrisa din CF 32178/Paulesti, inscrisa prin incheierea nr. 114941 din 21/07/2023;</i>	A1
B3	Intabulare, drept de PROPRIETATEcumparare ca bun propriu, dobandit prin Conventie, cota actuala 1/2, cota initiala 1/2 1) APOSTOL CONSTANTIN CRISTIAN <i>OBSERVATII: pozitie transcrisa din CF 32178/Paulesti, inscrisa prin incheierea nr. 114941 din 21/07/2023;</i>	A1
Act Administrativ nr. seria C.11 Nr. 030361, din 16/03/2024 emis de CONSILIUL LOCAL BREAZA;		
B5	se notează schimbarea numelui proprietarei din GODEANU MIHAELA MAGDALENA în APOSTOL MIHAELA MAGDALENA	A1
80324 / 28/05/2024		
Act Administrativ nr. 22, din 12/02/2024 emis de PRIMĂRIA PĂULEȘTI;		
B6	se notează faptul că pe teren urmează a se edifica o construcție (locuință Sp+P+m, anexă gospodărească, împrejmuire, alei carosabile și pietonale, bazin vidanjabil și utilități), în baza autorizației de construire nr 22 din 12.02.2024 emisă de PRIMĂRIA PĂULEȘTI	A1
126811 / 27/08/2024		
Act Notarial nr. 179, din 26/08/2024 emis de NP Calin Mirela;		
B7	se notează interdicția de grevare cu sarcini și/sau servituți 1) ALPHA BANK ROMÂNIA SA , CIF:5062063	A1

C. Partea III. SARCINI

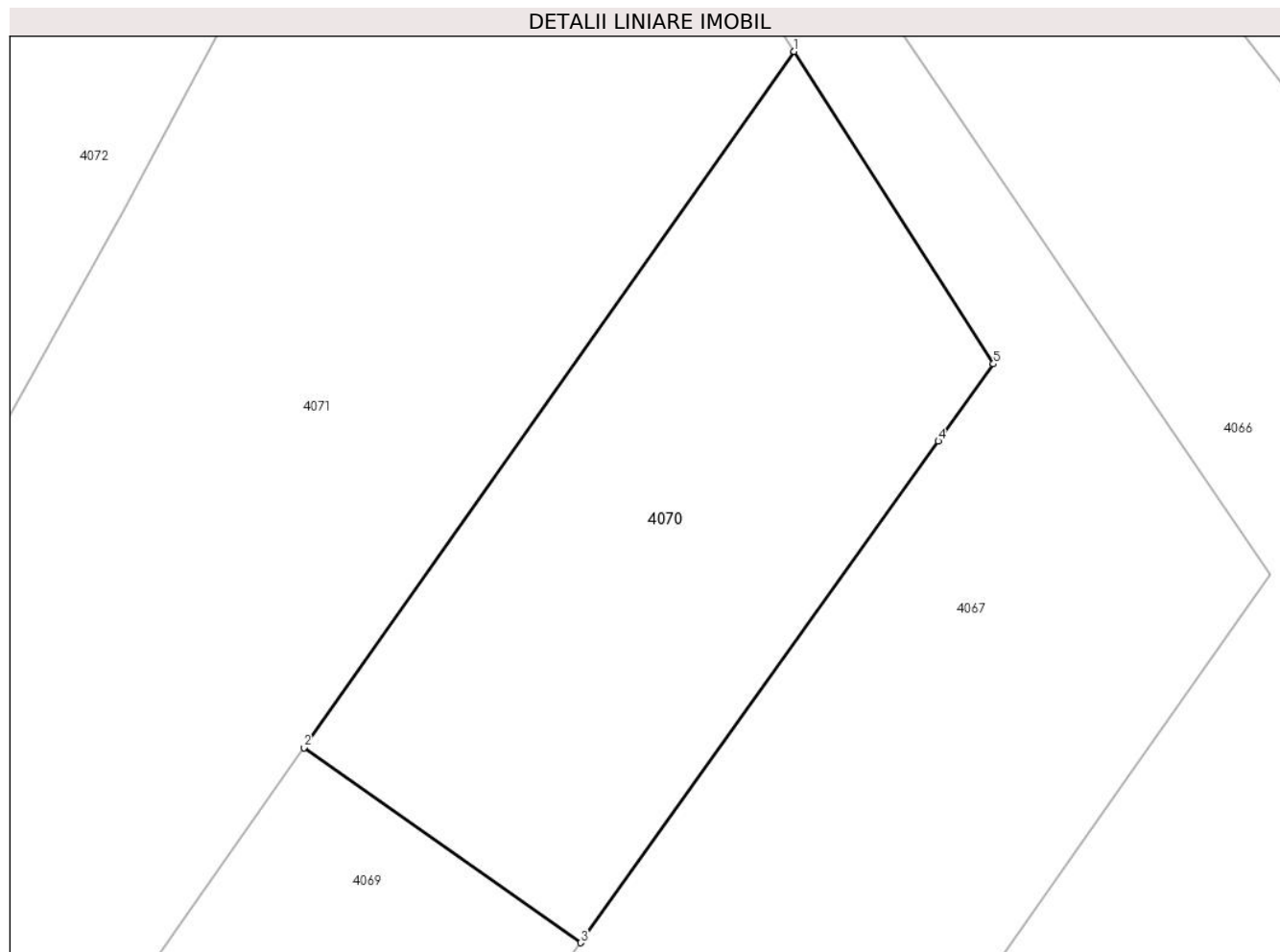
Inscrieri privind dezmembramintele dreptului de proprietate, drepturi reale de garanție și sarcini	Referințe	
126811 / 27/08/2024		
Act Notarial nr. 179, din 26/08/2024 emis de NP Calin Mirela;		
C1	Intabulare, drept de IPOTECA, Valoare:844390 LEși celelalte obligații de plată aferente creditului 1) ALPHA BANK ROMÂNIA SA , CIF:5062063	A1
C2	Intabulare, drept de IPOTECA, Valoare:844390 LEși celelalte obligații de plată aferente creditului(asupra construcției viitoare) 1) ALPHA BANK ROMÂNIA SA , CIF:5062063	A1

Anexa Nr. 1 La Partea I

Teren

Nr cadastral	Suprafața (mp)*	Observații / Referințe
32666	824	

* Suprafața este determinată în planul de proiecție Stereo 70.



Date referitoare la teren

Crt	Categorie folosință	Intravilan	Suprafața (mp)	Tarla	Parcelă	Nr. topo	Observații / Referințe
1	arabil	DA	824	3	391/1/1	-	

Lungime Segmente

1) Valorile lungimilor segmentelor sunt obținute din proiecție în plan.

Punct început	X / Y	Punct sfârșit	X / Y	Lungime segment (** (m)
1	576.963,519 391.723,256	2	576.936,231 391.684,556	47.353
2	576.936,231 391.684,556	3	576.951,631 391.673,708	18.837
3	576.951,631 391.673,708	4	576.971,543 391.701,592	34.264
4	576.971,543 391.701,592	5	576.974,611 391.705,888	5.279
5	576.974,611 391.705,888	1	576.963,519 391.723,256	20.608

**** Lungimile segmentelor sunt determinate în planul de proiecție Stereo 70 și sunt rotunjite la 1 milimetru.**

***** Distanța dintre puncte este formată din segmente cumulate ce sunt mai mici decât valoarea 1 milimetru.**

**DATE DESPRE IMOBILUL NR. 4071**

Oficiul de Cadastru și Publicitate Imobiliară PRAHOVA
Biroul de Cadastru și Publicitate Imobiliară Ploiești

A. Partea I. Descrierea imobilului

TEREN Intravilan

Adresa: Loc. Paulesti, Str Retezat, Jud. Prahova

Nr. Crt	Nr cadastral Nr. topografic	Suprafața* (mp)	Observații / Referințe
A1		3.250	Sector cadastral:22 Teren neimprejmuit;

B. Partea II. Proprietari și acte

Inscrieri privitoare la dreptul de proprietate și alte drepturi reale		Referințe
/		
Act Normativ nr. 7, din 13/03/1996 emis de PARLAMENTUL ROMANIEI;		
B1	Inscrierea posesiei, drept de PROPRIETATE, dobandit prin Lege, cota actuala 1/1, cota initiala 1/1 1) NEIDENTIFICAT NEIDENTIFICAT	A1
Act Normativ nr. 7, din 13/03/1996 emis de PARLAMENTUL ROMANIEI (art.13);		
B2	Se noteaza mentiunea de proprietar neidentificat.	A1

C. Partea III. SARCINI .

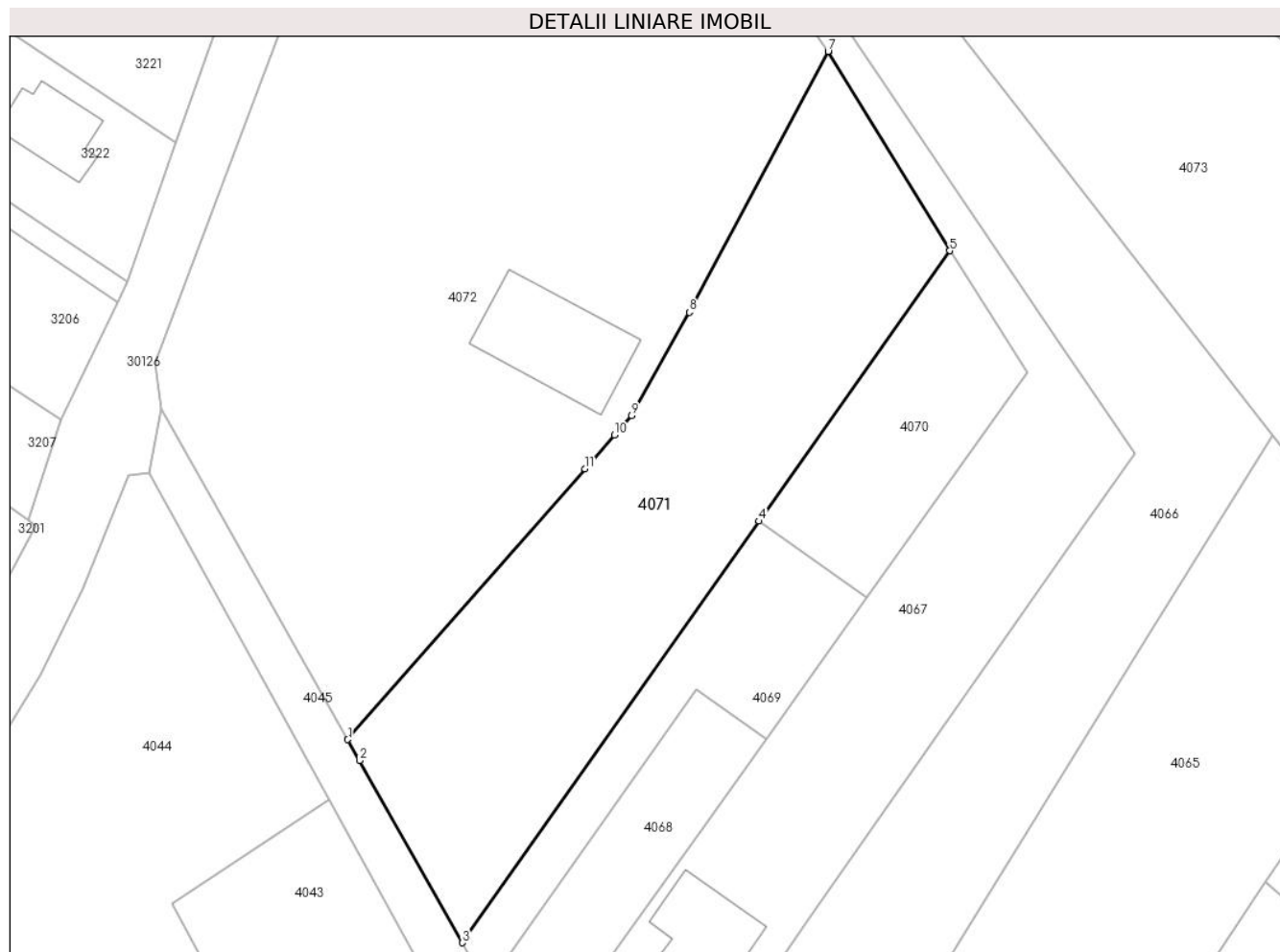
Inscrieri privind dezmembramintele dreptului de proprietate, drepturi reale de garanție și sarcini	Referințe
NU SUNT	

Anexa Nr. 1 La Partea I

Teren

Nr cadastral	Suprafața (mp)*	Observații / Referințe
	3.250	

* Suprafața este determinată în planul de proiecție Stereo 70.



Date referitoare la teren

Crt	Categorie folosință	Intravilan	Suprafața (mp)	Tarla	Parcelă	Nr. topo	Observații / Referințe
1	arabil	DA	3.250	3	391/1	-	

Lungime Segmente

1) Valorile lungimilor segmentelor sunt obținute din proiecție în plan.

Punct început	X / Y	Punct sfârșit	X / Y	Lungime segment (** (m)
1	576.877,295 391.653,296	2	576.878,992 391.650,291	3.451
2	576.878,992 391.650,291	3	576.893,669 391.624,234	29.906
3	576.893,669 391.624,234	4	576.936,231 391.684,556	73.826
4	576.936,231 391.684,556	5	576.963,519 391.723,256	47.353
5	576.963,519 391.723,256	6	576.946,122 391.751,762	33.395

Punct început	X / Y	Punct sfârșit	X / Y	Lungime segment (** (m)
6	576.946,122 391.751,762	7	576.946,116 391.751,773	0.013
7	576.946,116 391.751,773	8	576.926,221 391.714,451	42.294
8	576.926,221 391.714,451	9	576.917,98 391.699,673	16.921
9	576.917,98 391.699,673	10	576.915,534 391.696,885	3.709
10	576.915,534 391.696,885	11	576.911,271 391.692,026	6.464
11	576.911,271 391.692,026	1	576.877,295 391.653,296	51.521

** Lungimile segmentelor sunt determinate în planul de proiecție Stereo 70 și sunt rotunjite la 1 milimetru.

*** Distanța dintre puncte este formată din segmente cumulate ce sunt mai mici decât valoarea 1 milimetru.

**DATE DESPRE IMOBILUL NR. 4072**

Oficiul de Cadastru și Publicitate Imobiliară PRAHOVA
Biroul de Cadastru și Publicitate Imobiliară Ploiești

A. Partea I. Descrierea imobilului

TEREN Intravilan

Adresa: Loc. Paulesti, Str Bucegi, Jud. Prahova

Nr. Crt	Nr cadastral Nr. topografic	Suprafața* (mp)	Observații / Referințe
A1		8.000	Sector cadastral:22 Teren imprejmuit;

Construcții

Crt	Nr cadastral Nr. topografic	Adresa	Observații / Referințe
A1.1		Loc. Paulesti, Str Bucegi, Jud. Prahova	Nr. niveluri:1; S. construita la sol:260 mp;

B. Partea II. Proprietari și acte

Inscrieri privitoare la dreptul de proprietate și alte drepturi reale		Referințe
/		
Act Administrativ nr. 35145, din 24/02/1995 emis de CJSDPAT PRAHOVA;		
B1	Intabulare, drept de PROPRIETATE, dobandit prin Reconstituire, cota actuala 1/1, cota initiala 1/1 1) SIMINA MIRCEA 2) TEODORESCU D ALINA 3) SIMINA D GHEORGHE 4) SIMINA D RADU	A1
Act Administrativ nr. 15008, din 28/08/2024 emis de PRIMĂRIA PĂULEȘTI (în baza art. 12, alin. 16 din Legea 7);		
B2	Intabulare, drept de PROPRIETATE, dobandit prin Lege, cota actuala 1/1, cota initiala 1/1 1) SIMINA MIRCEA 2) TEODORESCU D ALINA 3) SIMINA D GHEORGHE 4) SIMINA D RADU	A1.1

C. Partea III. SARCINI .

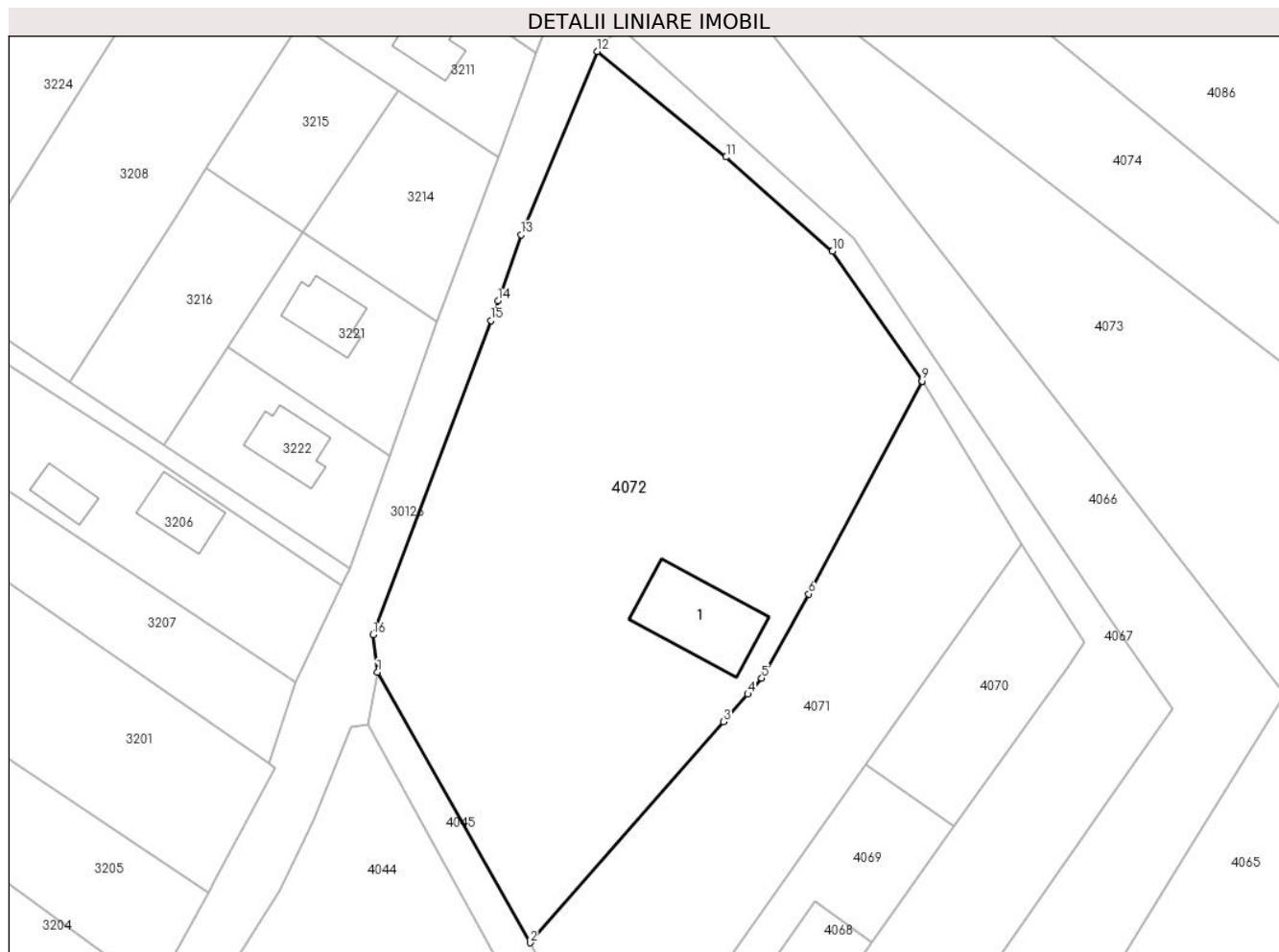
Inscrieri privind dezmembramintele dreptului de proprietate, drepturi reale de garanție și sarcini	Referințe
NU SUNT	

Anexa Nr. 1 La Partea I

Teren

Nr cadastral	Suprafața (mp)*	Observații / Referințe
	8.000	

* Suprafața este determinată în planul de proiecție Stereo 70.



Date referitoare la teren

Crt	Categorie folosință	Intravilan	Suprafața (mp)	Tarla	Parcelă	Nr. topo	Observații / Referințe
1	curți construcții	DA	822	3	391	-	
2	arabil	DA	3.714	3	391	-	
3	arabil	DA	148	3	391	-	
4	livada	DA	3.316	3	391	-	

Date referitoare la construcții

Crt	Număr	Destinație construcție	Supraf. (mp)	Situație juridică	Observații / Referințe
A1.1		construcții de locuințe	260	Cu acte	Nr. niveluri:1; S. construita la sol:260 mp;

Lungime Segmente

1) Valorile lungimilor segmentelor sunt obținute din proiecție în plan.

Punct început	X / Y	Punct sfârșit	X / Y	Lungime segment (** (m)
1	576.850,506 391.700,725	2	576.877,295 391.653,296	54.472

Punct început	X / Y	Punct sfârșit	X / Y	Lungime segment (** (m)
2	576.877,295 391.653,296	3	576.911,271 391.692,026	51.521
3	576.911,271 391.692,026	4	576.915,534 391.696,885	6.464
4	576.915,534 391.696,885	5	576.917,98 391.699,673	3.709
5	576.917,98 391.699,673	6	576.926,221 391.714,451	16.921
6	576.926,221 391.714,451	7	576.946,116 391.751,773	42.294
7	576.946,116 391.751,773	8	576.946,122 391.751,762	0.013
8	576.946,122 391.751,762	9	576.946,127 391.751,773	0.012
9	576.946,127 391.751,773	10	576.930,387 391.774,528	27.668
10	576.930,387 391.774,528	11	576.911,721 391.791,04	24.921
11	576.911,721 391.791,04	12	576.889,114 391.809,565	29.228
12	576.889,114 391.809,565	13	576.875,692 391.777,407	34.847
13	576.875,692 391.777,407	14	576.871,666 391.765,839	12.249
14	576.871,666 391.765,839	15	576.870,461 391.762,377	3.666
15	576.870,461 391.762,377	16	576.849,776 391.707,289	58.843
16	576.849,776 391.707,289	1	576.850,506 391.700,725	6.604

** Lungimile segmentelor sunt determinate în planul de proiecție Stereo 70 și sunt rotunjite la 1 milimetru.

*** Distanța dintre puncte este formată din segmente cumulate ce sunt mai mici decât valoarea 1 milimetru.

**DATE DESPRE IMOBILUL NR. 4073**

Oficiul de Cadastru și Publicitate Imobiliară PRAHOVA
Biroul de Cadastru și Publicitate Imobiliară Ploiești

A. Partea I. Descrierea imobilului

TEREN Necunoscut

Adresa: Loc. Paulesti, Jud. Prahova

Nr. Crt	Nr cadastral Nr. topografic	Suprafața* (mp)	Observații / Referințe
A1	29955	6.800	Sector cadastral:22 Teren neimprejmuit;

B. Partea II. Proprietari și acte

Inscrieri privitoare la dreptul de proprietate și alte drepturi reale		Referințe
95335 / 06/09/2019		
Act Notarial nr. 4309, din 06/09/2019 emis de NP Ivan Constantin;		
B4	Intabulare, drept de PROPRIETATEcumparare ca bun comun, dobandit prin Conventie, cota actuala 1/1, cota initiala 1/1 1) CERNAT STELU 2) CERNAT VERONICA	A1

C. Partea III. SARCINI .

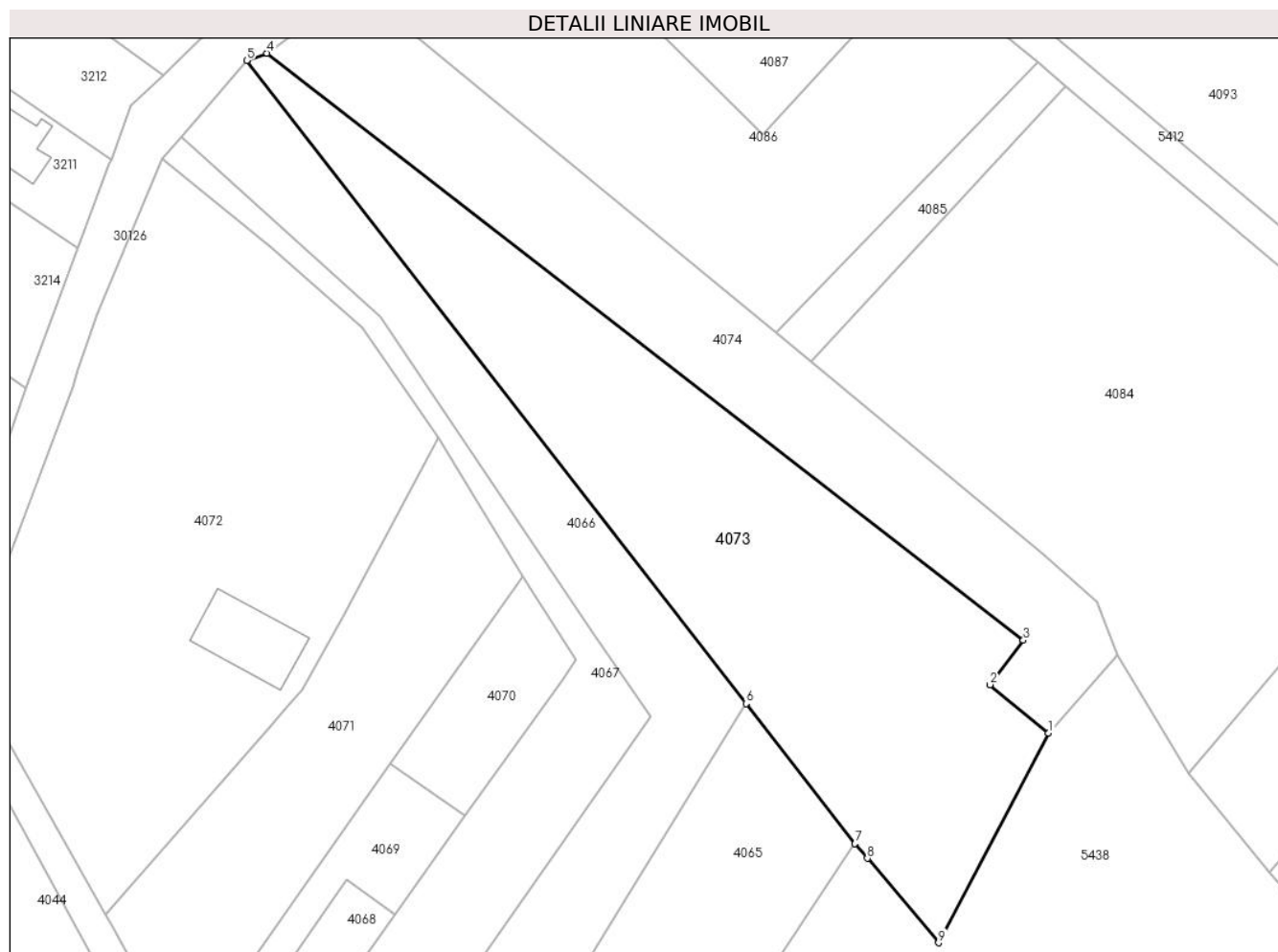
Inscrieri privind dezmembramintele dreptului de proprietate, drepturi reale de garanție și sarcini	Referințe
NU SUNT	

Anexa Nr. 1 La Partea I

Teren

Nr cadastral	Suprafața (mp)*	Observații / Referințe
29955	6.800	

* Suprafața este determinată în planul de proiecție Stereo 70.



Date referitoare la teren

Crt	Categorie folosință	Intravilan	Suprafața (mp)	Tarla	Parcelă	Nr. topo	Observații / Referințe
1	faneata	DA	5.938	3	391/4	-	
2	faneata	NU	862	3	391/4	-	

Lungime Segmente

1) Valorile lungimilor segmentelor sunt obținute din proiecție în plan.

Punct început	X / Y	Punct sfârșit	X / Y	Lungime segment (** (m))
1	577.072,33 391.690,81	2	577.060,19 391.700,83	15.741
2	577.060,19 391.700,83	3	577.067,1 391.710,02	11.498
3	577.067,1 391.710,02	4	576.910,72 391.831,29	197.892
4	576.910,72 391.831,29	5	576.906,51 391.829,77	4.476

Punct început	X / Y	Punct sfârșit	X / Y	Lungime segment (** (m)
5	576.906,51 391.829,77	6	577.009,752 391.696,902	168.264
6	577.009,752 391.696,902	7	577.032,286 391.667,961	36.679
7	577.032,286 391.667,961	8	577.034,838 391.664,94	3.955
8	577.034,838 391.664,94	9	577.049,576 391.647,498	22.835
9	577.049,576 391.647,498	1	577.072,33 391.690,81	48.925

** Lungimile segmentelor sunt determinate în planul de proiecție Stereo 70 și sunt rotunjite la 1 milimetru.

*** Distanța dintre puncte este formată din segmente cumulate ce sunt mai mici decât valoarea 1 milimetru.

**DATE DESPRE IMOBILUL NR. 4074**

Oficiul de Cadastru și Publicitate Imobiliară PRAHOVA
Biroul de Cadastru și Publicitate Imobiliară Ploiești

A. Partea I. Descrierea imobilului

TEREN Intravilan

Nr. CF vechi:7943

Nr. cadastral vechi:11072

Adresa: Loc. Paulești, Jud. Prahova

Nr. Crt	Nr cadastral Nr. topografic	Suprafața* (mp)	Observații / Referințe
A1	21677	4.200	Sector cadastral:22 Teren neimprejmuit;

B. Partea II. Proprietari și acte

Inscrieri privitoare la dreptul de proprietate și alte drepturi reale		Referințe
70377 / 20/11/2012		
Act Notarial nr. 5947, din 19/11/2012 emis de NP IVAN CONSTANTIN;		
B3	Intabulare, drept de PROPRIETATEcumparare ca bun comun, dobandit prin Conventie, cota actuala 1/1, cota initiala 1/1 1) CERNAT STELU 2) CERNAT VERONICA	A1
67186 / 28/08/2014		
Act Normativ nr. 17, din 07/03/2014 emis de Parlamentul Romaniei;		
B4	Imobil aflat sub incidenta art.3 alin.(1) din Legea 17/2014, dobandit prin Lege	A1

C. Partea III. SARCINI .

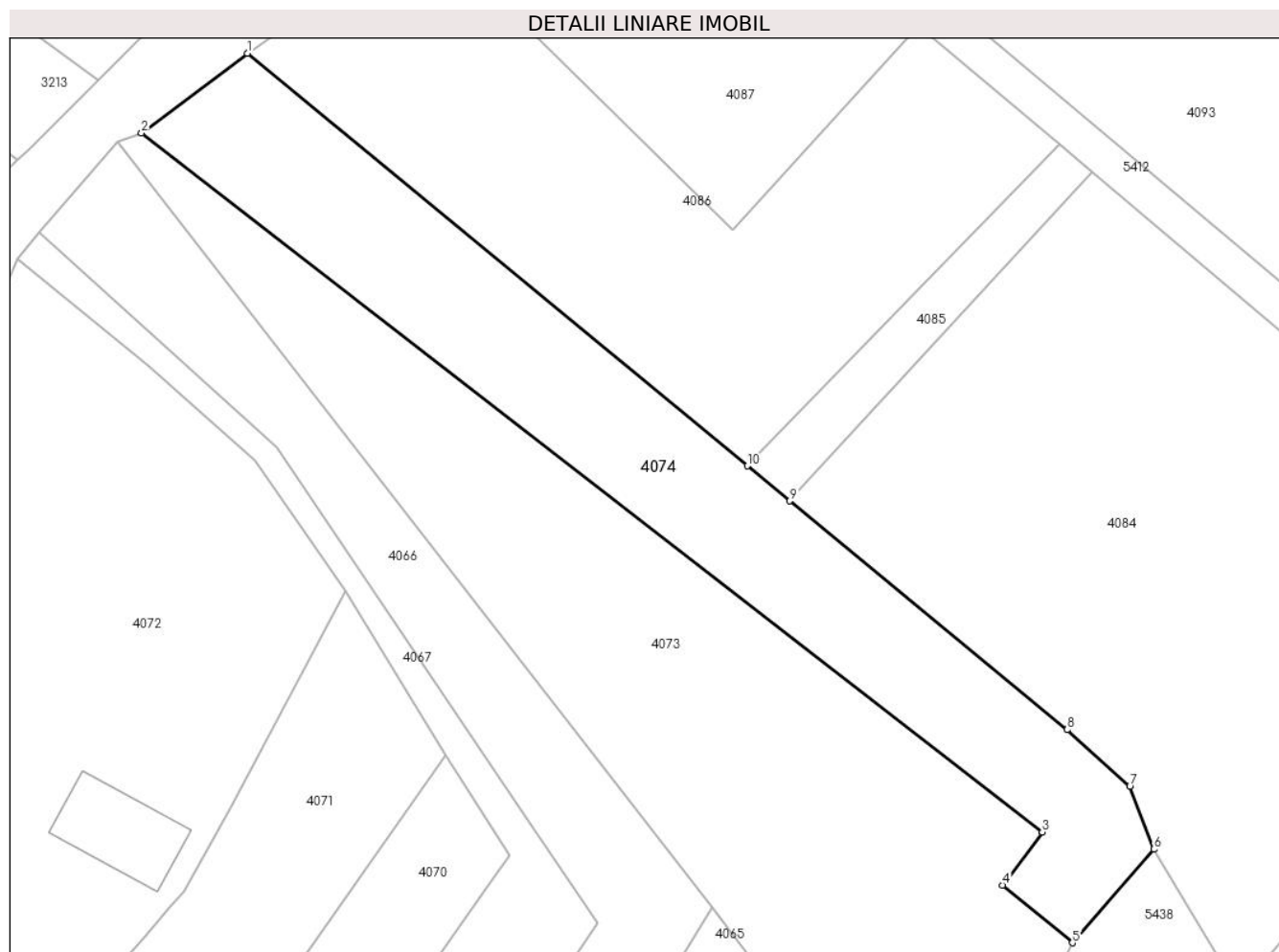
Inscrieri privind dezmembramintele dreptului de proprietate, drepturi reale de garanție și sarcini	Referințe
NU SUNT	

Anexa Nr. 1 La Partea I

Teren

Nr cadastral	Suprafața (mp)*	Observații / Referințe
21677	4.200	

* Suprafața este determinată în planul de proiecție Stereo 70.



Date referitoare la teren

Crt	Categorie folosință	Intravilan	Suprafața (mp)	Tarla	Parcelă	Nr. topo	Observații / Referințe
1	faneata	DA	4.200	3	389/9	-	

Lungime Segmente

1) Valorile lungimilor segmentelor sunt obținute din proiecție în plan.

Punct început	X / Y	Punct sfârșit	X / Y	Lungime segment (** (m)
1	576.929,07 391.845,15	2	576.910,72 391.831,29	22.996
2	576.910,72 391.831,29	3	577.067,1 391.710,02	197.892
3	577.067,1 391.710,02	4	577.060,19 391.700,83	11.498
4	577.060,19 391.700,83	5	577.072,33 391.690,81	15.741
5	577.072,33 391.690,81	6	577.086,457 391.707,044	21.52

Punct început	X / Y	Punct sfârșit	X / Y	Lungime segment (** (m)
6	577.086,457 391.707,044	7	577.082,298 391.717,927	11.651
7	577.082,298 391.717,927	8	577.071,43 391.727,78	14.67
8	577.071,43 391.727,78	9	577.023,275 391.767,482	62.411
9	577.023,275 391.767,482	10	577.015,904 391.773,557	9.552
10	577.015,904 391.773,557	1	576.929,07 391.845,15	112.542

** Lungimile segmentelor sunt determinate în planul de proiecție Stereo 70 și sunt rotunjite la 1 milimetru.

*** Distanța dintre puncte este formată din segmente cumulate ce sunt mai mici decât valoarea 1 milimetru.



DATE DESPRE IMOBILUL NR. 4075

Oficiul de Cadastru și Publicitate Imobiliară PRAHOVA
Biroul de Cadastru și Publicitate Imobiliară Ploiești

A. Partea I. Descrierea imobilului

TEREN Extravilan

Adresa: Jud. Prahova, T 3 ; L 395 ; F 395/1

Nr. Crt	Nr cadastral Nr. topografic	Suprafața* (mp)	Observații / Referințe
A1	31804	40.000	Sector cadastral:22 Teren neimprejmut;

B. Partea II. Proprietari și acte

Inscrieri privitoare la dreptul de proprietate și alte drepturi reale	Referințe
129022 / 11/10/2022	
Act Administrativ nr. 52654, din 16/04/1996 emis de COMISIA JUDETEANA PRAHOVA (act notarial nr 145 din 13.05.2016, emis de BNP POPESCU VIORICA;act notarial nr 123 din 17.07.2020, emis de BNP TONEATA MARIA;act notarial nr 2607 din 22.06.2022, emis de BNP IONITA ARISTITA ADINA;act notarial nr 121 din 26.04.2016, emis de BNP SANDU AURELIAN VIOREL;act notarial nr 36 din 28.04.2016, emis de BNP MOANTA GEORGRTA;act notarial nr 113 din 07.07.2020, emis de BNP IONITA ARISTITA ADINA;act notarial nr 07 din 18.01.2018, emis de BNP IONESCU DIANA CRISTINA;act notarial nr 60 din 07.12.2022, emis de BNP DRAGAN NICOLETA;act notarial nr 39 din 09.08.2016, emis de BNP DAN OLIVIU VASILICA;act notarial nr 2608 din 22.06.2022, emis de BNP IONITA ARISTITA ADINA;act notarial nr 198 din 01.07.2016, emis de BNP POPESCU VIORICA;act notarial nr 86 din 19.10.2017, emis de BNP POEANA ALEXANDRU RAZVAN IONUT;act notarial nr 103 din 07.07.2016, emis de BNP IONITA ARISTITA ADINA;act notarial nr 187 din 09.11.2017, emis de BNP IONESCU DIANA CRISTINA;act notarial nr 145 din 14.09.2006, emis de BNP BARBU FLOAREA;act notarial nr 122 din 09.04.2002, emis de BNP POPESCU VIORICA;act notarial nr 01 din 07.01.2009, emis de BNP SANDU AURELIAN VIOREL;act notarial nr 4235 din 14.09.2022, emis de BNP IONITA ARISTITA ADINA;act notarial nr 104 din 08.06.2016, emis de BNP POP MIHAELA CRISTINA;act notarial nr 116 din 10.04.2006, emis de BNP POPESCU VIORICA;act notarial nr 176 din 08.10.2020, emis de BNP DRAGAN NICOLETA;act notarial nr 105 din 05.12.2022, emis de BNP POPESCU VIORICA;act normativ nr 07 din 30.01.2008, emis de BNP LASLO CRISTINA CARMEN;act notarial nr 4777 din 10.10.2022, emis de BNP IONITA ARISTITA ADINA;act notarial nr 127 din 28.04.2016, emis de BNP SANDU AURELIAN VIOREL;act notarial nr 107 din 05.12.2022, emis de BNP POPESCU VIORICA;act notarial nr 197 din 01.07.2016, emis de BNP POPESCU VIORICA;act notarial nr 2611 din 22.06.2022, emis de BNP IONITA ARISTITA ADINA;act notarial nr 121 din 09.04.2002, emis de BNP POPESCU VIORICA;act notarial nr 118 din 16.06.2016, emis de BNP TUDOSE MARIA;act notarial nr 213 din 03.08.2004, emis de BNP TUDOSE MARIA;act notarial nr 323 din 29.08.2006, emis de BNP POPESCU VIORICA;act notarial nr 124 din 28.04.2016, emis de BNP POPESCU VIORICA;act notarial nr 2610 din 22.06.2022, emis de BNP IONITA ARISTITA ADINA;act notarial nr 363 din 24.08.2004, emis de BNP SANDU AURELIAN VIOREL;act notarial nr 316 din 27.09.2012, emis de BNP SANDU AURELIAN VIOREL);	
B1	Intabulare, drept de PROPRIETATEreconstituire si succesiune, dobandit prin Lege, cota actuala 73/80, cota initiala 1/1
	A1
	<ol style="list-style-type: none"> 1) NITESCU VASILICA 2) DRĂGAN ELENA 3) ARSENE NATALIA 4) PĂTRU MARIANA 5) DAINI ELENA 6) NICULAE TĂNASE-DANIEL 7) NICULAE FLORIAN 8) DUMITRAȘCU ELENA ALINA 9) NICULAE CONSTANTINA 10) PAVEL MIHAELA 11) STĂNESCU MARIA 12) STĂNESCU CLAUDIA GEORGETA 13) ARMAȘU IRINA 14) GIUCĂ DANIELA 15) ILIE MANUELA 16) GIUCĂ OVIDIU ALEXANDRU 17) GIUCĂ ELENA 18) GHEORGHIU ANGELICA 19) GIUCĂ LIVIU GABRIEL 20) COSTACHE VALERIA 21) STĂNESCU CRISTINEL FERNANDO 22) IORGA CONSTANTIN

Inscrieri privitoare la dreptul de proprietate și alte drepturi reale	Referințe
23) RADU ELENA-VIORICA 24) NICOLAE ION 25) PAVEL PETRE 26) NICULAE MARIA 27) NEAGU MARIA 28) STĂNESCU NOMASEIA 29) STĂNESCU ILEANA-ISABELA 30) PĂTRU ALINA-ROXANA-LUMINIȚA 31) ARSENE STELIANA 32) LUPU ALEXANDRA-CĂȚĂLINA 33) DUMITRESCU GEORGE-NANDRU-MIHAIL 34) COMNOIU MIHAI-CIPRIAN 35) LUPU ROXANA-MIHAELA 36) MAGDO SIMON 37) Stanescu Maria 38) IORDACHE DESPINA 39) COMNOIU RENATA 40) PROPRIETAR NEIDENTIFICAT, CIF:999999999999	
Act Normativ nr. 17, din 07/03/2014 emis de Parlamentul Romaniei;	
B2 Imobil aflat sub incidenta art.3 alin.(1) din Legea nr. 17/2014	A1
154553 / 11/10/2023	
Act Notarial nr. 79, din 10/10/2023 emis de NP Cursaru Nicolae Radu;	
B3 Intabulare, drept de PROPRIETATE, dobandit prin Succesiune, cota actuala 1/80, cota initiala 1/80	A1
1) ARMAȘU IRINA	
B4 Intabulare, drept de PROPRIETATE, dobandit prin Succesiune, cota actuala 1/80, cota initiala 1/80	A1
1) ARMAȘU TUDOR	
53056 / 04/04/2024	
Act Notarial nr. 1122, din 03/04/2024 emis de NP Ionita Aristita Adina (Contract de vânzare);	
B5 Intabulare, drept de PROPRIETATEcumpărare, dobandit prin Conventie, cota actuala 1/20, cota initiala 1/20	A1
1) S.C. AXELL CAPITAL ONE S.R.L., CIF:39131583	
70192 / 10/05/2024	
Act Administrativ nr. 129022, din 11/10/2022 emis de OCPI Prahova;	
B6 se îndreaptă eroarea materială strecurată în cuprinsul prezentei cărți funciare și în cuprinsul încheierii nr. 129022/2022, în sensul că numele corect al coproprietarei de sub B1.31 este PĂTRU ALINA - ROXANA - LUMINIȚA	A1
96557 / 26/06/2024	
Act Notarial nr. 83, din 20/06/2024 emis de Moanta Georgeta (cm ; act notarial nr 12 din 08.07.2024, emis de Moanta Georgeta);	
B7 Intabulare, drept de PROPRIETATE, dobandit prin Succesiune, cota actuala 1/160, cota initiala 1/160	A1
1) NICOLAIE OLGA	
B8 Intabulare, drept de PROPRIETATE, dobandit prin Succesiune, cota actuala 1/160, cota initiala 1/160	A1
1) ALBU MARIAN	

C. Partea III. SARCINI .

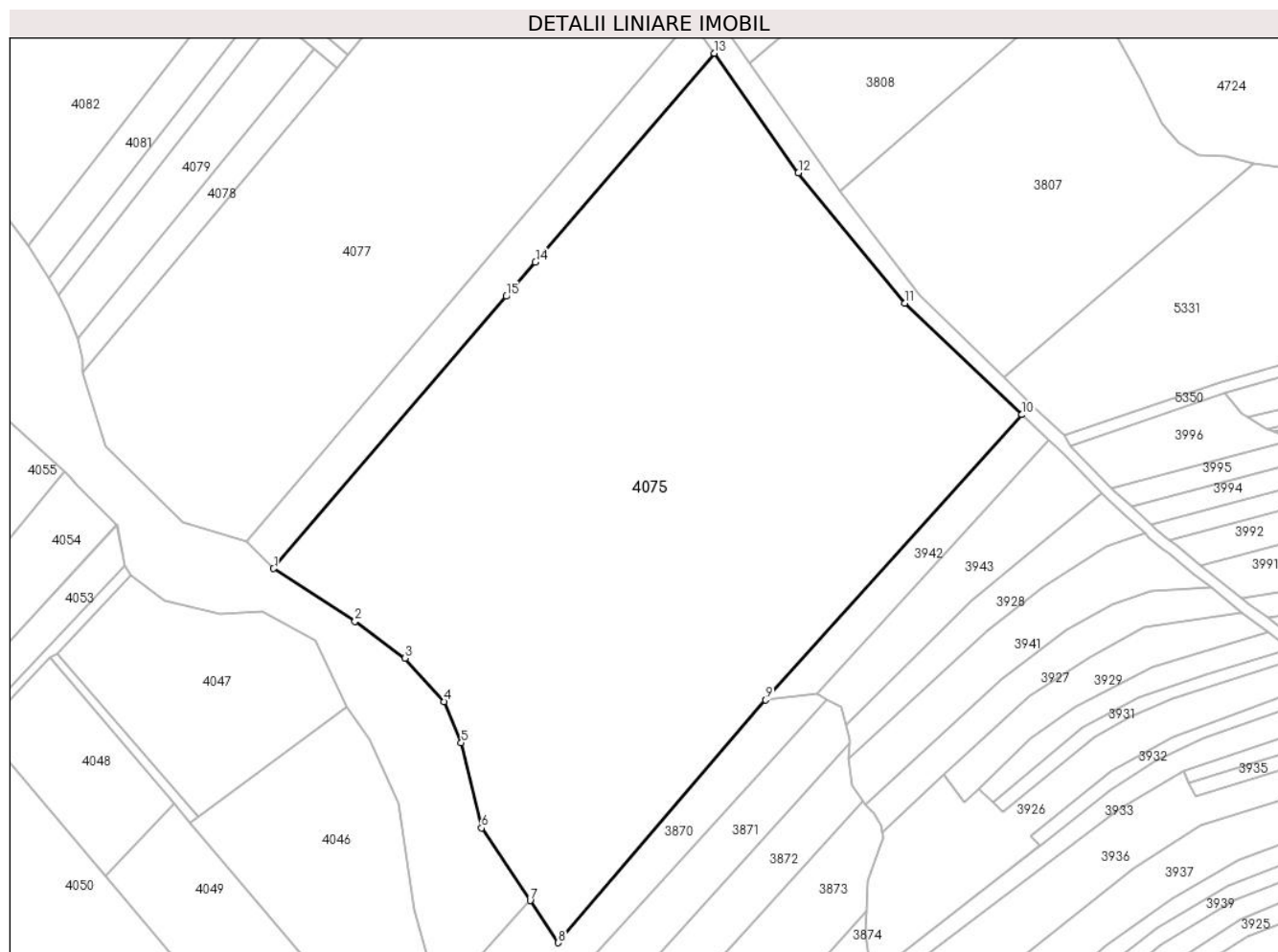
Inscrieri privind dezmembramentele dreptului de proprietate, drepturi reale de garanție și sarcini	Referințe
NU SUNT	

Anexa Nr. 1 La Partea I

Teren

Nr cadastral	Suprafața (mp)*	Observații / Referințe
31804	40.000	

* Suprafața este determinată în planul de proiecție Stereo 70.



Date referitoare la teren

Crt	Categorie folosință	Intravilan	Suprafața (mp)	Tarla	Parcelă	Nr. topo	Observații / Referințe
1	livada	NU	20.228	3	395	-	
2	faneata	NU	19.772	3	395/1	-	

Lungime Segmente

1) Valorile lungimilor segmentelor sunt obținute din proiecție în plan.

Punct început	X / Y	Punct sfârșit	X / Y	Lungime segment (** (m)
1	577.297,557 391.436,578	2	577.327,175 391.417,423	35.272
2	577.327,175 391.417,423	3	577.345,366 391.404,026	22.592
3	577.345,366 391.404,026	4	577.359,591 391.388,246	21.245
4	577.359,591 391.388,246	5	577.365,818 391.373,211	16.273

Punct început	X / Y	Punct sfârșit	X / Y	Lungime segment (** (m)
5	577.365,818 391.373,211	6	577.373,199 391.342,3	31.78
6	577.373,199 391.342,3	7	577.390,863 391.315,875	31.785
7	577.390,863 391.315,875	8	577.401,12 391.300,529	18.458
8	577.401,12 391.300,529	9	577.476,488 391.388,793	116.064
9	577.476,488 391.388,793	10	577.569,722 391.492,543	139.487
10	577.569,722 391.492,543	11	577.527,133 391.533,057	58.781
11	577.527,133 391.533,057	12	577.488,463 391.580,4	61.129
12	577.488,463 391.580,4	13	577.457,827 391.623,939	53.237
13	577.457,827 391.623,939	14	577.392,804 391.547,925	100.031
14	577.392,804 391.547,925	15	577.382,233 391.535,567	16.262
15	577.382,233 391.535,567	1	577.297,557 391.436,578	130.265

** Lungimile segmentelor sunt determinate în planul de proiecție Stereo 70 și sunt rotunjite la 1 milimetru.

*** Distanța dintre puncte este formată din segmente cumulate ce sunt mai mici decât valoarea 1 milimetru.

**DATE DESPRE IMOBILUL NR. 4076**

Oficiul de Cadastru și Publicitate Imobiliară PRAHOVA
Biroul de Cadastru și Publicitate Imobiliară Ploiești

A. Partea I. Descrierea imobilului

TEREN Extravilan

Adresa: Jud. Prahova

Nr. Crt	Nr cadastral Nr. topografic	Suprafața* (mp)	Observații / Referințe
A1	31555	3.500	Sector cadastral:22 Teren neimprejmit;

B. Partea II. Proprietari și acte

Inscrieri privitoare la dreptul de proprietate și alte drepturi reale	Referințe
61999 / 11/05/2022	
Act Normativ nr. 17, din 07/03/2014 emis de PARLAMENTUL ROMANIEI;	
B3	Imobil aflat sub incidenta art.3 alin.(1) din Legea 17/2014
	A1
53154 / 04/04/2024	
Act Notarial nr. 1121, din 03/04/2024 emis de NP Ioniță Aristița Adina (Contract de vânzare);	
B4	Intabulare, drept de PROPRIETATE cumpărare, dobândit prin Convenție, cota actuala 1/1, cota initiala 1/1
	A1
1) S.C. AXELL CAPITAL ONE S.R.L., CIF:39131583	

C. Partea III. SARCINI .

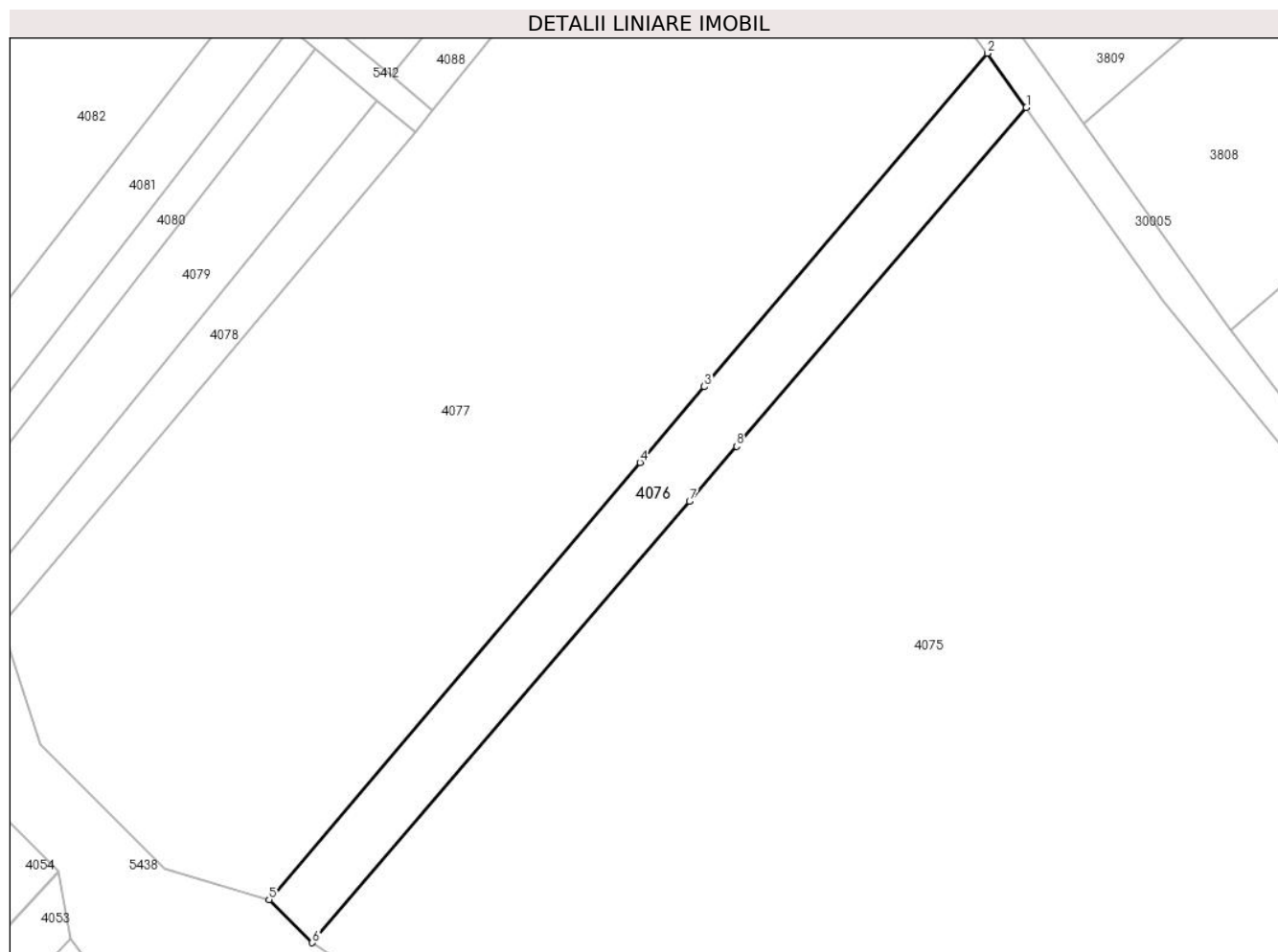
Inscrieri privind dezmembramintele dreptului de proprietate, drepturi reale de garanție și sarcini	Referințe
NU SUNT	

Anexa Nr. 1 La Partea I

Teren

Nr cadastral	Suprafața (mp)*	Observații / Referințe
31555	3.500	

* Suprafața este determinată în planul de proiecție Stereo 70.



Date referitoare la teren

Crt	Categorie folosință	Intravilan	Suprafața (mp)	Tarla	Parcelă	Nr. topo	Observații / Referințe
1	livada	NU	1.426	3	394/20	-	
2	faneata	NU	2.074	3	394/20	-	

Lungime Segmente

1) Valorile lungimilor segmentelor sunt obținute din proiecție în plan.

Punct început	X / Y	Punct sfârșit	X / Y	Lungime segment (** (m)
1	577.457,827 391.623,939	2	577.449,073 391.636,119	14.999
2	577.449,073 391.636,119	3	577.385,545 391.561,318	98.138
3	577.385,545 391.561,318	4	577.371,124 391.544,337	22.278
4	577.371,124 391.544,337	5	577.287,843 391.446,278	128.652

Punct început	X / Y	Punct sfârșit	X / Y	Lungime segment (** (m)
5	577.287,843 391.446,278	6	577.297,557 391.436,578	13.728
6	577.297,557 391.436,578	7	577.382,233 391.535,567	130.265
7	577.382,233 391.535,567	8	577.392,804 391.547,925	16.262
8	577.392,804 391.547,925	1	577.457,827 391.623,939	100.031

** Lungimile segmentelor sunt determinate în planul de proiecție Stereo 70 și sunt rotunjite la 1 milimetru.

*** Distanța dintre puncte este formată din segmente cumulate ce sunt mai mici decât valoarea 1 milimetru.

**DATE DESPRE IMOBILUL NR. 4077**

Oficiul de Cadastru și Publicitate Imobiliară PRAHOVA
Biroul de Cadastru și Publicitate Imobiliară Ploiești

A. Partea I. Descrierea imobilului

TEREN Extravilan

Adresa: Jud. Prahova

Nr. Crt	Nr cadastral Nr. topografic	Suprafața* (mp)	Observații / Referințe
A1	31807	Din acte: 23.100 Masurata: 23.082	Sector cadastral:22 Teren neimprijmuit;

B. Partea II. Proprietari și acte

Inscrieri privitoare la dreptul de proprietate și alte drepturi reale	Referințe
130160 / 12/10/2022	
Act Notarial nr. 2610, din 22/06/2022 emis de NP IONITA ARISTITA ADINA (act notarial nr 103 din 07.07.2016, emis de NP IONITA ARISTITA ADINA;act notarial nr 2608 din 22.06.2022, emis de NP IONITA ARISTITA ADINA;act notarial nr 07 din 18.01.2018, emis de NP IONESCU DIANA CRISTINA;act notarial nr 4235 din 14.09.2022, emis de NP IONITA ARISTITA ADINA;act administrativ nr 209977 din 22.06.2012, emis de COMISIA JUDETEANA PRAHOVA;act notarial nr 86 din 19.10.2017, emis de NP POEANA ALEXANDRU RAZVAN IONUT;act notarial nr 198 din 01.07.2016, emis de NP POPESCU VIORICA;act notarial nr 176 din 08.10.2020, emis de NP DRAGAN NICOLETA;act notarial nr 127 din 28.04.2016, emis de NP SANDU AURELIAN VIOREL;act notarial nr 104 din 08.06.2016, emis de NP POP MIHAELA CRISTINA;act notarial nr 121 din 26.04.2016, emis de NP SANDU AURELIAN VIOREL;act notarial nr 145 din 13.05.2016, emis de NP POPESCU VIORICA;act notarial nr 4777 din 10.10.2022, emis de NP IONITA ARISTITA ADINA;act notarial nr 2611 din 22.06.2022, emis de NP IONITA ARISTITA ADINA;act notarial nr 123 din 17.07.2020, emis de NP TANASE ELENA;act notarial nr 118 din 16.06.2016, emis de NP TUDOSE MARIA;act notarial nr 197 din 01.07.2016, emis de NP POPESCU VIORICA;act notarial nr 36 din 28.04.2016, emis de NP MOANTA GEORGETA;act notarial nr 124 din 28.04.2016, emis de NP POPESCU VIORICA;act notarial nr 2607 din 22.06.2022, emis de NP IONITA ARISTITA ADINA;act notarial nr 07 din 30.01.2008, emis de NP LASLO CRISTINA CARMEN;act notarial nr 113 din 07.07.2020, emis de NP IONITA ARISTITA ADINA);	
B1	A1
Intabulare, drept de PROPRIETATEsi succesiune, dobandit prin Reconstituire, cota actuala 98/108, cota initiala 1/1	
<ol style="list-style-type: none"> 1) NICULAE CONSTANTINA 2) NICULAE MARIA 3) NEAGU MARIA 4) NICOLAE ION 5) COSTACHE VALERIA 6) DRĂGAN ELENA 7) ILIE MANUELA 8) PAVEL MIHAELA 9) ARSENE STELIANA 10) GIUCĂ ELENA 11) GIUCĂ OVIDIU ALEXANDRU 12) STĂNESCU ILEANA-ISABELA 13) STĂNESCU NOMASEIA 14) ARMAȘU IRINA 15) IORGA CONSTANTIN 16) RADU ELENA-VIORICA 17) PAVEL PETRE 18) STĂNESCU CLAUDIA GEORGETA 19) STĂNESCU CRISTINEL FERNANDO 20) NITESCU VASILICA 21) STĂNESCU MARIA 22) GHEORGHIU ANGELICA 23) MAGDO SIMON 24) NICULAE FLORIAN 25) DAINI ELENA 26) NICULAE TĂNASE-DANIEL 27) DUMITRAȘCU ELENA ALINA 28) PĂTRU MARIANA 29) ARSENE NATALIA 30) IORDACHE DESPINA 	

Inscrieri privitoare la dreptul de proprietate și alte drepturi reale		Referințe
	31) COMNOIU RENATA 32) DUMITRESCU GEORGE-NANDRU-MIHAIL 33) LUPU ROXANA-MIHAELA 34) PĂTRU ALINA-ROXANA-LUMINIȚA 35) COMNOIU MIHAI-CIPRIAN 36) GIUCĂ DANIELA 37) GIUCĂ LIVIU GABRIEL 38) LUPU ALEXANDRA-CĂȚĂLINA 39) STĂNESCU MARIA	
Act Normativ nr. 17, din 07/03/2014 emis de GUVERNUL ROMANIEI;		
B2	imobil aflat sub incidenta art.3 alin.(1) din Legea nr.17/2014	A1
154570 / 11/10/2023		
Act Notarial nr. 79, din 10/10/2023 emis de NP Cursaru Nicolae Radu;		
B3	Intabulare, drept de PROPRIETATE, dobandit prin Succesiune, cota actuala 1/108, cota initiala 1/108 1) ARMAȘU IRINA	A1
B4	Intabulare, drept de PROPRIETATE, dobandit prin Succesiune, cota actuala 1/108, cota initiala 1/108 1) ARMAȘU TUDOR	A1
52999 / 04/04/2024		
Act Notarial nr. 1122, din 03/04/2024 emis de NP Ioniță Aristița Adina (Contract de vânzare);		
B5	Intabulare, drept de PROPRIETATE, dobandit prin Conventie, cota actuala 1/27, cota initiala 1/27 1) S.C. AXELL CAPITAL ONE S.R.L., CIF:39131583	A1
70149 / 10/05/2024		
Act Administrativ nr. 130160, din 12/10/2022 emis de OCPI PRAHOVA;		
B6	se îndreaptă eroarea materială strecurată în cuprinsul prezentei cărți funciare în sensul că s-a omis a se înscrie dreptul de proprietate în favoarea numiților STĂNESCU MARIA, ALBU VALERIA, GIUCĂ DANIELA și GIUCĂ LIVIU GABRIEL	A1
77727 / 24/05/2024		
Act Administrativ nr. 130160, din 12/10/2022 emis de OCPI PRAHOVA;		
B7	se respinge cererea de îndreptare eroare materială întrucât aceasta operațiune s-a efectuat prin încheierea nr.70149/2024	A1
96581 / 26/06/2024		
Act Notarial nr. 83, din 20/06/2024 emis de NP Moanță Georgeta (cm ; act notarial nr 12 din 08.07.2024, emis de NP Moanta Georgeta);		
B8	Intabulare, drept de PROPRIETATE, dobandit prin Succesiune, cota actuala 1/54, cota initiala 1/54 1) NICOLAIE OLGA	A1
B9	Intabulare, drept de PROPRIETATE, dobandit prin Succesiune, cota actuala 1/54, cota initiala 1/54 1) ALBU MARIAN	A1

C. Partea III. SARCINI .

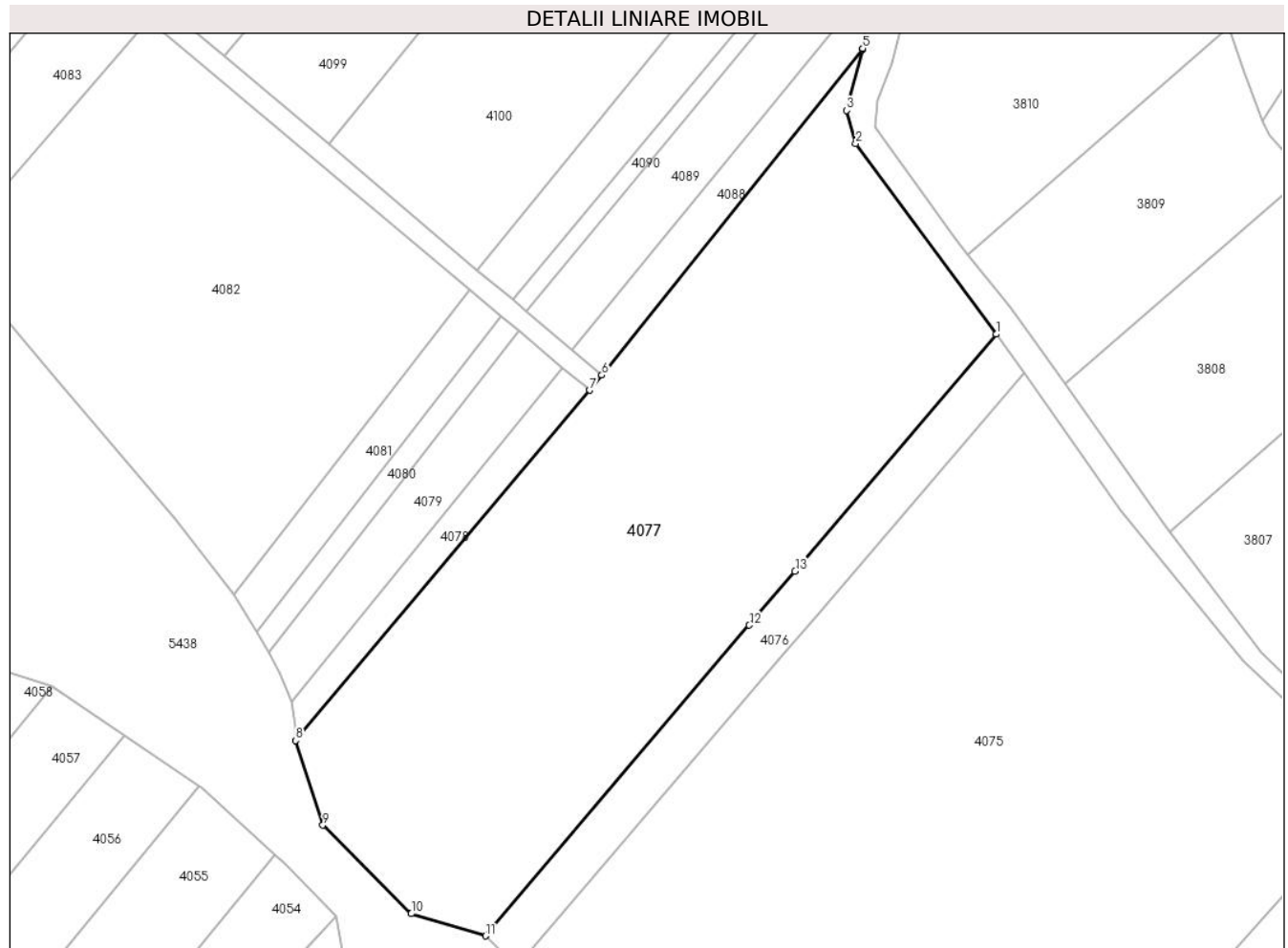
Inscrieri privind dezmembramintele dreptului de proprietate, drepturi reale de garanție și sarcini		Referințe
NU SUNT		

Anexa Nr. 1 La Partea I

Teren

Nr cadastral	Suprafața (mp)*	Observații / Referințe
31807	Din acte: 23.100 Masurata: 23.082	

* Suprafața este determinată în planul de proiecție Stereo 70.



Date referitoare la teren

Crt	Categorie folosință	Intra vilan	Suprafața (mp)	Tarla	Parcelă	Nr. topo	Observații / Referințe
1	livada	NU	9.411	3	394/11	-	
2	faneata	NU	13.671	3	394/10	-	

Lungime Segmente

1) Valorile lungimilor segmentelor sunt obținute din proiecție în plan.

Punct început	X / Y	Punct sfârșit	X / Y	Lungime segment (** (m)
1	577.449,073 391.636,119	2	577.404,735 391.696,325	74.77
2	577.404,735 391.696,325	3	577.401,892 391.706,734	10.79
3	577.401,892 391.706,734	4	577.406,872 391.725,989	19.889
4	577.406,872 391.725,989	5	577.406,914 391.726,294	0.308

Punct început	X / Y	Punct sfârșit	X / Y	Lungime segment (** (m)
5	577.406,914 391.726,294	6	577.324,5 391.623,217	131.973
6	577.324,5 391.623,217	7	577.320,667 391.618,408	6.15
7	577.320,667 391.618,408	8	577.227,86 391.507,907	144.304
8	577.227,86 391.507,907	9	577.236,411 391.481,218	28.025
9	577.236,411 391.481,218	10	577.264,347 391.453,274	39.513
10	577.264,347 391.453,274	11	577.287,843 391.446,278	24.515
11	577.287,843 391.446,278	12	577.371,124 391.544,337	128.652
12	577.371,124 391.544,337	13	577.385,545 391.561,318	22.278
13	577.385,545 391.561,318	1	577.449,073 391.636,119	98.138

** Lungimile segmentelor sunt determinate în planul de proiecție Stereo 70 și sunt rotunjite la 1 milimetru.

*** Distanța dintre puncte este formată din segmente cumulate ce sunt mai mici decât valoarea 1 milimetru.

**DATE DESPRE IMOBILUL NR. 4078**

Oficiul de Cadastru și Publicitate Imobiliară PRAHOVA
Biroul de Cadastru și Publicitate Imobiliară Ploiești

A. Partea I. Descrierea imobilului

TEREN Extravilan

Adresa: Jud. Prahova

Nr. Crt	Nr cadastral Nr. topografic	Suprafața* (mp)	Observații / Referințe
A1	32556	1.400	Sector cadastral:22 Teren neimprijmit;

B. Partea II. Proprietari și acte

Inscrieri privitoare la dreptul de proprietate și alte drepturi reale		Referințe
1166 / 08/01/2024		
Act Notarial nr. 1583, din 12/11/1996 emis de BNP MOANTA GEORGETA (act administrativ nr 374069 din 05.12.2005, emis de PRIMARIA COMUNEI PAULESTI;act administrativ nr 1472 din 12.08.1996, emis de COMISIA JUDETEANA PRAHOVA);		
B1	Intabulare, drept de PROPRIETATE, dobandit prin Conventie, cota actuala 1/1, cota initiala 1/1 1) ANA GHEORGHE 2) ANA MARIA	A1
Act Normativ nr. 17, din 07/03/2014 emis de PARLAMENTUL ROMÂNIEI;		
B2	se notează faptul că imobilul se află sub incidența art.3 alin.(1) din Legea 17/2014	A1

C. Partea III. SARCINI .

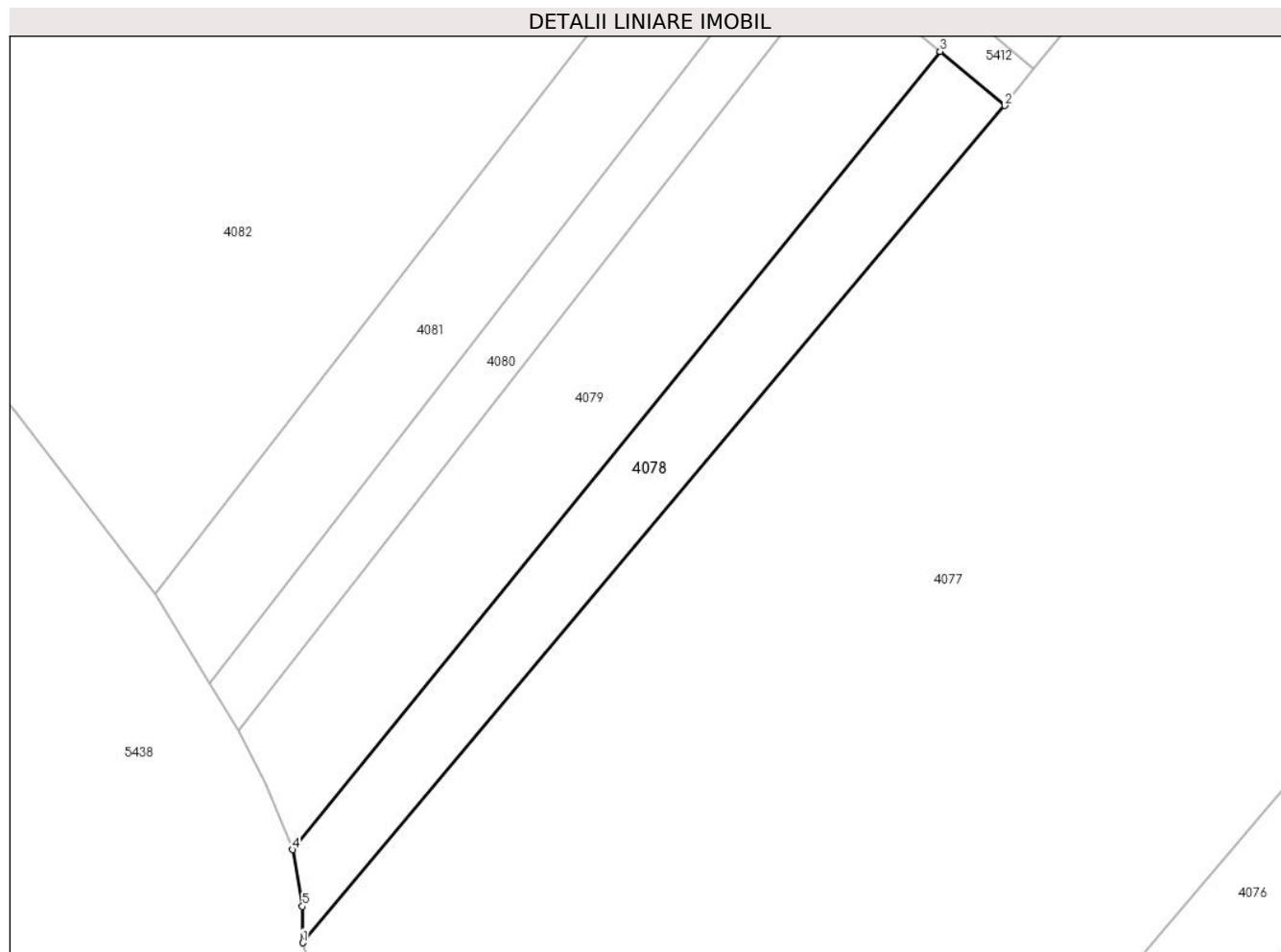
Inscrieri privind dezmembramintele dreptului de proprietate, drepturi reale de garanție și sarcini	Referințe
NU SUNT	

Anexa Nr. 1 La Partea I

Teren

Nr cadastral	Suprafața (mp)*	Observații / Referințe
32556	1.400	

* Suprafața este determinată în planul de proiecție Stereo 70.



Date referitoare la teren

Crt	Categorie folosință	Intravilan	Suprafața (mp)	Tarla	Parcelă	Nr. topo	Observații / Referințe
1	faneata	NU	1.400	3	-	-	

Lungime Segmente

1) Valorile lungimilor segmentelor sunt obținute din proiecție în plan.

Punct început	X / Y	Punct sfârșit	X / Y	Lungime segment (** (m)
1	577.227,86 391.507,907	2	577.320,667 391.618,408	144.304
2	577.320,667 391.618,408	3	577.312,088 391.625,57	11.176
3	577.312,088 391.625,57	4	577.226,501 391.520,183	135.763
4	577.226,501 391.520,183	5	577.227,83 391.512,717	7.583
5	577.227,83 391.512,717	1	577.227,86 391.507,907	4.81

**** Lungimile segmentelor sunt determinate în planul de proiecție Stereo 70 și sunt rotunjite la 1 milimetru.**

***** Distanța dintre puncte este formată din segmente cumulate ce sunt mai mici decât valoarea 1 milimetru.**

**DATE DESPRE IMOBILUL NR. 4079**

Oficiul de Cadastru și Publicitate Imobiliară PRAHOVA
Biroul de Cadastru și Publicitate Imobiliară Ploiești

A. Partea I. Descrierea imobilului

TEREN Extravilan

Adresa: Jud. Prahova

Nr. Crt	Nr cadastral Nr. topografic	Suprafața* (mp)	Observații / Referințe
A1	29978	2.200	Sector cadastral:22 Teren neimprejmuit;

B. Partea II. Proprietari și acte

Inscrieri privitoare la dreptul de proprietate și alte drepturi reale		Referințe
97443 / 12/09/2019		
Act Administrativ nr. 42314, din 09/06/1995 emis de Comisia Judeteana Prahova (act notarial nr 76 din 07.06.2001, emis de N.P. LASLO CRISTINA CARMEN);		
B2	se noteaza faptul ca imobilul se afla sub incidenta art.3 (alin.1) din Legea nr.17/2014	A1
53066 / 04/04/2024		
Act Notarial nr. 1120, din 03/04/2024 emis de NP Ionița Aristița Adina (Contract de vânzare);		
B3	Intabulare, drept de PROPRIETATEcumpărare, dobandit prin Conventie, cota actuala 1/1, cota initiala 1/1 1) S.C. AXELL CAPITAL ONE S.R.L., CIF:39131583	A1

C. Partea III. SARCINI .

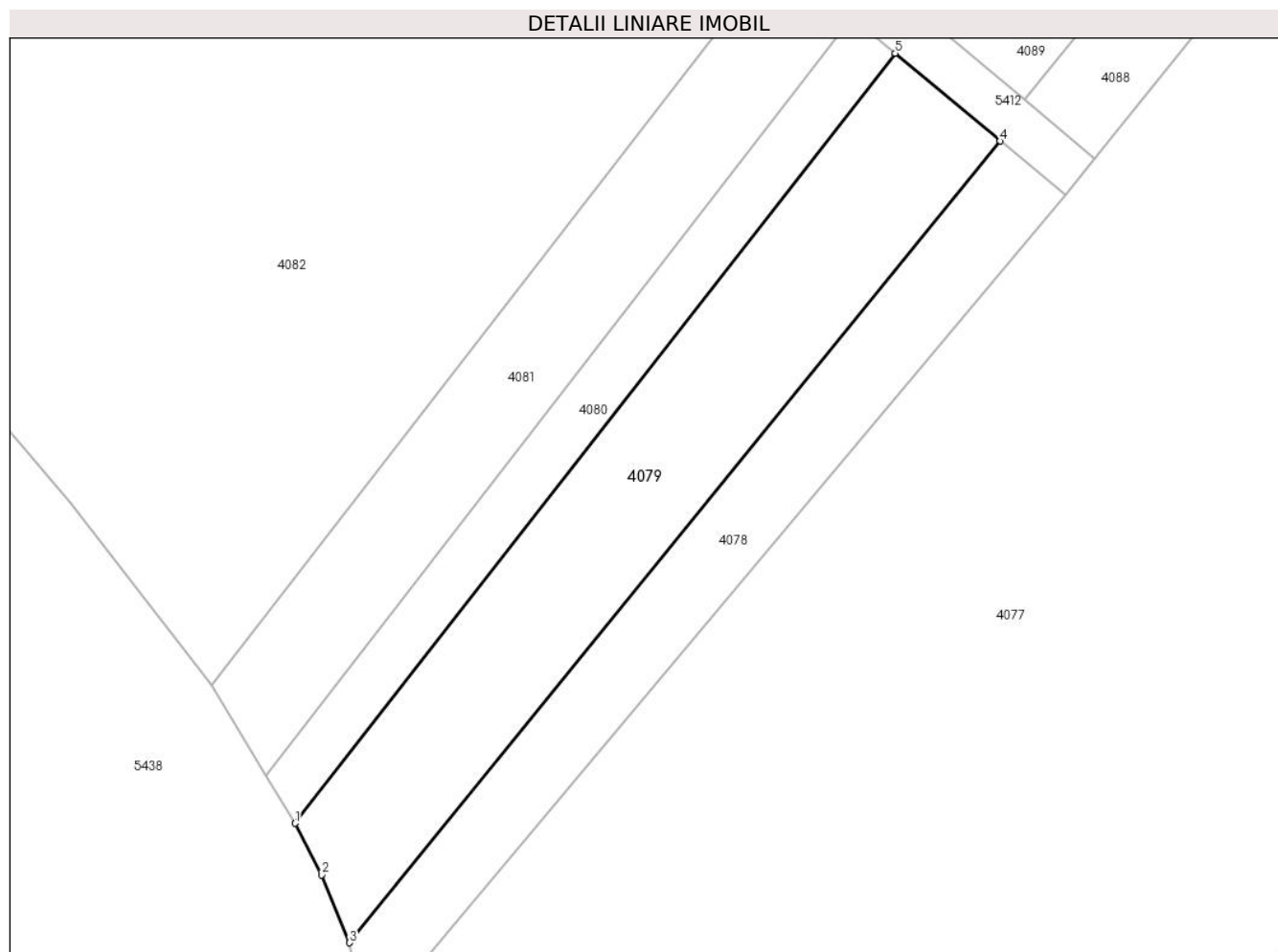
Inscrieri privind dezmembramintele dreptului de proprietate, drepturi reale de garanție și sarcini	Referințe
NU SUNT	

Anexa Nr. 1 La Partea I

Teren

Nr cadastral	Suprafața (mp)*	Observații / Referințe
29978	2.200	

* Suprafața este determinată în planul de proiecție Stereo 70.



Date referitoare la teren

Crt	Categorie folosință	Intravilan	Suprafața (mp)	Tarla	Parcelă	Nr. topo	Observații / Referințe
1	faneata	NU	2.200	3	394/6	-	

Lungime Segmente

1) Valorile lungimilor segmentelor sunt obținute din proiecție în plan.

Punct început	X / Y	Punct sfârșit	X / Y	Lungime segment (** (m)
1	577.219,349 391.535,886	2	577.222,865 391.529,111	7.633
2	577.222,865 391.529,111	3	577.226,501 391.520,183	9.64
3	577.226,501 391.520,183	4	577.312,088 391.625,57	135.763
4	577.312,088 391.625,57	5	577.298,27 391.637,106	18.0
5	577.298,27 391.637,106	1	577.219,349 391.535,886	128.351

**** Lungimile segmentelor sunt determinate în planul de proiecție Stereo 70 și sunt rotunjite la 1 milimetru.**

***** Distanța dintre puncte este formată din segmente cumulate ce sunt mai mici decât valoarea 1 milimetru.**

**DATE DESPRE IMOBILUL NR. 4080**

Oficiul de Cadastru și Publicitate Imobiliară PRAHOVA
Biroul de Cadastru și Publicitate Imobiliară Ploiești

A. Partea I. Descrierea imobilului

TEREN Extravilan

Adresa: Jud. Prahova

Nr. Crt	Nr cadastral Nr. topografic	Suprafața* (mp)	Observații / Referințe
A1		900	Sector cadastral:22 Teren neimprejmuit;

B. Partea II. Proprietari și acte

Inscrieri privitoare la dreptul de proprietate și alte drepturi reale		Referințe
/		
Act Administrativ nr. 42385, din 10/08/1995 emis de CJSDPAT PRAHOVA;		
B1	Intabulare, drept de PROPRIETATE, dobandit prin Reconstituire, cota actuala 1/1, cota initiala 1/1 1) TOBOȘ C ZINICA 2) DINCĂ D ANA 3) DINCĂ D GHEORGHE	A1

C. Partea III. SARCINI .

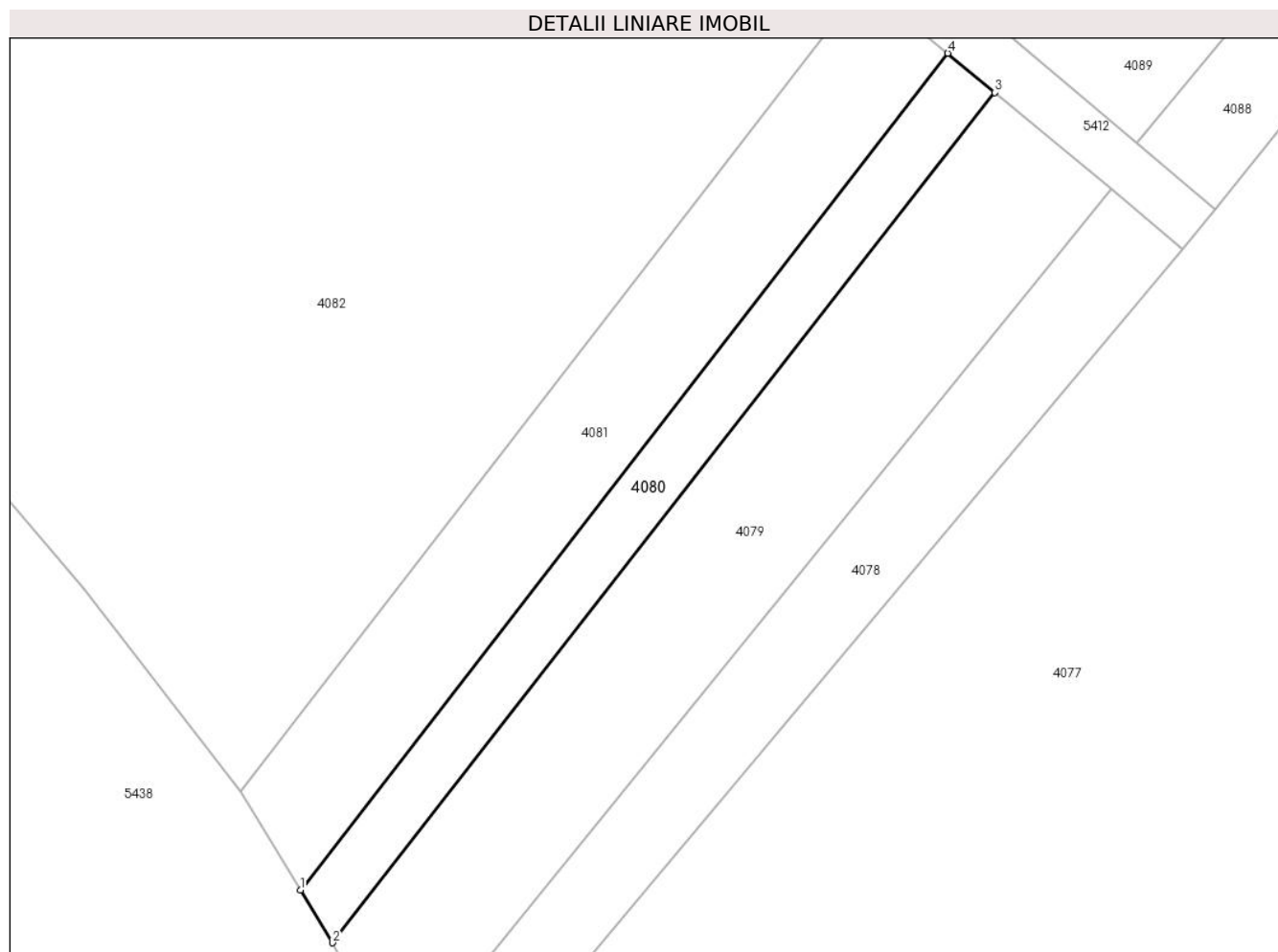
Inscrieri privind dezmembramintele dreptului de proprietate, drepturi reale de garanție și sarcini	Referințe
NU SUNT	

Anexa Nr. 1 La Partea I

Teren

Nr cadastral	Suprafața (mp)*	Observații / Referințe
	900	

* Suprafața este determinată în planul de proiecție Stereo 70.



Date referitoare la teren

Crt	Categorie folosință	Intravilan	Suprafața (mp)	Tarla	Parcelă	Nr. topo	Observații / Referințe
1	arabil	NU	900	3	394/5	-	

Lungime Segmente

1) Valorile lungimilor segmentelor sunt obținute din proiecție în plan.

Punct început	X / Y	Punct sfârșit	X / Y	Lungime segment (** (m)
1	577.215,532 391.542,149	2	577.219,349 391.535,886	7.334
2	577.219,349 391.535,886	3	577.298,27 391.637,106	128.351
3	577.298,27 391.637,106	4	577.292,662 391.641,788	7.306
4	577.292,662 391.641,788	1	577.215,532 391.542,149	126.004

** Lungimile segmentelor sunt determinate în planul de proiecție Stereo 70 și sunt rotunjite la 1 milimetru.

***** Distanța dintre puncte este formată din segmente cumulate ce sunt mai mici decât valoarea 1 milimetru.**

**DATE DESPRE IMOBILUL NR. 4081**

Oficiul de Cadastru și Publicitate Imobiliară PRAHOVA
Biroul de Cadastru și Publicitate Imobiliară Ploiești

A. Partea I. Descrierea imobilului

TEREN Extravilan

Adresa: Jud. Prahova

Nr. Crt	Nr cadastral Nr. topografic	Suprafața* (mp)	Observații / Referințe
A1		1.600	Sector cadastral:22 Teren neimprejmuit;

B. Partea II. Proprietari și acte

Inscrieri privitoare la dreptul de proprietate și alte drepturi reale		Referințe
/		
Act Administrativ nr. 42388, din 10/08/1995 emis de CJSDPAT PRAHOVA;		
B1	Intabulare, drept de PROPRIETATE, dobandit prin Reconstituire, cota actuala 2/4, cota initiala 2/4 1) TOBOȘ ZINICA 2) DINCĂ ANA	A1
Act Notarial nr. 1, din 16/01/2018 emis de NP PREDA POPESCU FLORENTINA;		
B2	Intabulare, drept de PROPRIETATE, cu titlu de moștenire, dobandit prin Succesiune, cota actuala 1/4, cota initiala 1/4 1) DINCĂ ELENA-MARIANA	A1
B3	Intabulare, drept de PROPRIETATE, cu titlu de moștenire, dobandit prin Succesiune, cota actuala 1/4, cota initiala 1/4 1) DINCĂ MIHAIL	A1

C. Partea III. SARCINI .

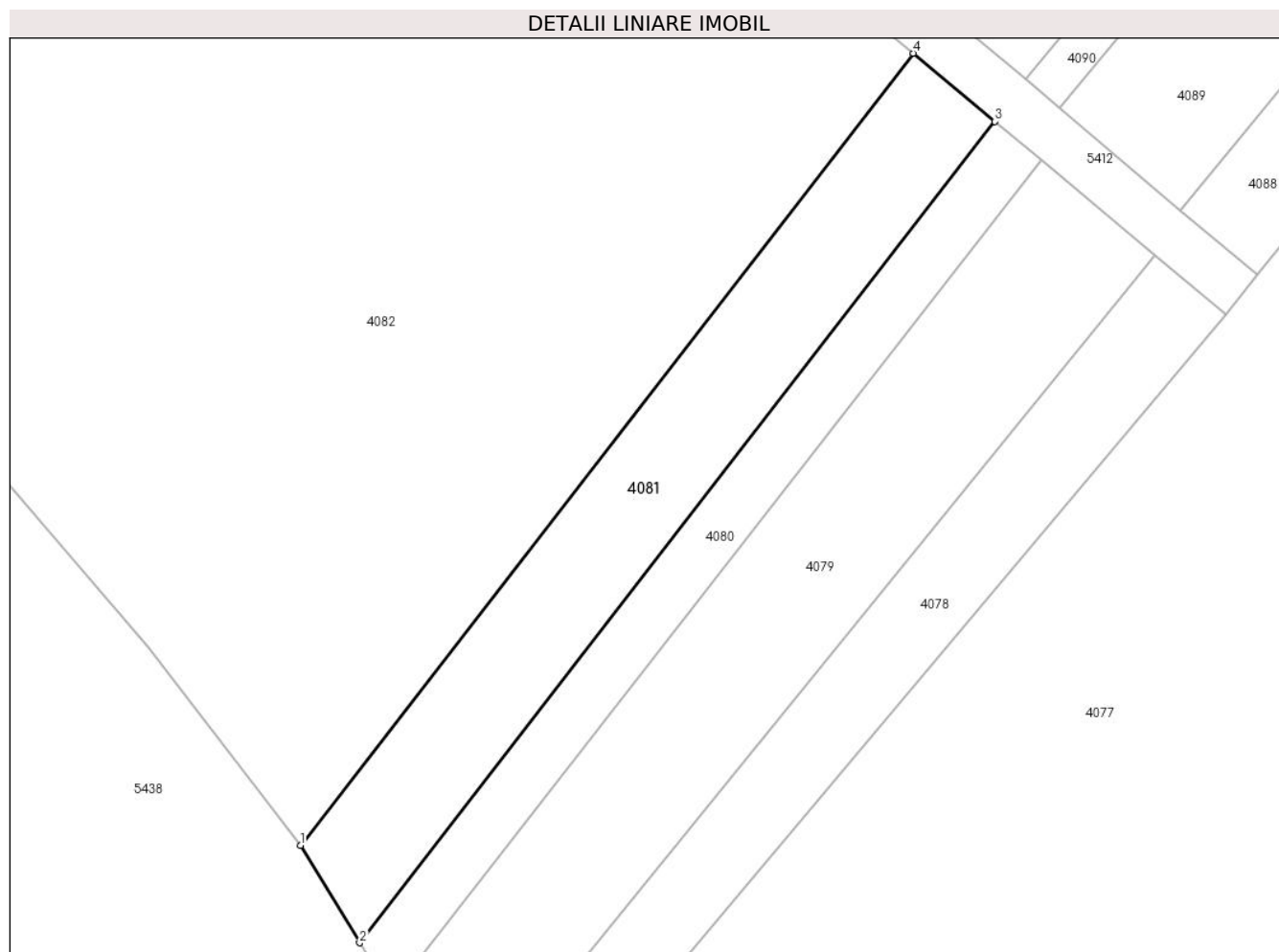
Inscrieri privind dezmembramintele dreptului de proprietate, drepturi reale de garanție și sarcini	Referințe
NU SUNT	

Anexa Nr. 1 La Partea I

Teren

Nr cadastral	Suprafața (mp)*	Observații / Referințe
	1.600	

* Suprafața este determinată în planul de proiecție Stereo 70.



Date referitoare la teren

Crt	Categorie folosință	Intra vilan	Suprafața (mp)	Tarla	Parcelă	Nr. topo	Observații / Referințe
1	livada	NU	1.600	3	394/3	-	

Lungime Segmente

1) Valorile lungimilor segmentelor sunt obținute din proiecție în plan.

Punct început	X / Y	Punct sfârșit	X / Y	Lungime segment (** (m)
1	577.208,331 391.553,965	2	577.215,532 391.542,149	13.837
2	577.215,532 391.542,149	3	577.292,662 391.641,788	126.004
3	577.292,662 391.641,788	4	577.282,732 391.650,078	12.936
4	577.282,732 391.650,078	1	577.208,331 391.553,965	121.545

** Lungimile segmentelor sunt determinate în planul de proiecție Stereo 70 și sunt rotunjite la 1 milimetru.

***** Distanţa dintre puncte este formată din segmente cumulate ce sunt mai mici decât valoarea 1 milimetru.**

**DATE DESPRE IMOBILUL NR. 4082**

Oficiul de Cadastru și Publicitate Imobiliară PRAHOVA
Biroul de Cadastru și Publicitate Imobiliară Ploiești

A. Partea I. Descrierea imobilului

TEREN Extravilan

Adresa: Jud. Prahova, T 3 ; A 393/9

Nr. Crt	Nr cadastral Nr. topografic	Suprafața* (mp)	Observații / Referințe
A1	31803	14.700	Sector cadastral:22 Teren neimprejmut;

B. Partea II. Proprietari și acte

Inscrieri privitoare la dreptul de proprietate și alte drepturi reale	Referințe
129168 / 11/10/2022	
Act Notarial nr. 123, din 17/07/2020 emis de NP TONEATA MARIA (act notarial nr 4235 din 14.09.2022, emis de NP IONITA ARISTITA DIANA;act notarial nr 113 din 07.07.2020, emis de NP IONITA ARISTITA ADINA;act notarial nr 197 din 01.07.2016, emis de NP POPESCU VIORICA;act notarial nr 323 din 29.08.2006, emis de NP POPESCU VIORICA;act notarial nr 2610 din 22.06.2022, emis de NP IONITA ARISTITA ADINA;act notarial nr 127 din 28.04.2016, emis de NP SANDU AURELIAN VIOREL;act notarial nr 316 din 27.09.2012, emis de NP SANDU AURELIAN VIOREL;act administrativ nr 52654 din 16.04.1996, emis de COMISIA JUDETEANA PRAHOVA;act notarial nr 198 din 01.07.2016, emis de NP POPESCU VIORICA;act notarial nr 01 din 07.01.2009, emis de NP SANDU AURELIAN VIOREL;act normativ nr 121 din 09.04.2002, emis de NP POPESCU VIORICA;act notarial nr 124 din 28.04.2016, emis de NP POPESCU VIORICA;act notarial nr 145 din 14.09.2006, emis de NP BARBU FLOAREA;act notarial nr 86 din 19.10.2017, emis de NP POEANA ALEXANDRU RAZVAN IONUT;act notarial nr 187 din 09.11.2017, emis de NP IONESCU DIANA CRISTINA;act notarial nr 07 din 30.01.2008, emis de NP LASLO CRISTINA CARMEN;act notarial nr 213 din 03.08.2004, emis de NP TUDOSE MARIA;act notarial nr 2611 din 22.06.2022, emis de NP IONITA ARISTITA ADINA;act notarial nr 07 din 19.01.2018, emis de NP IONESCU DIANA CRISTINA;act notarial nr 118 din 16.06.2016, emis de NP TUDOSE MARIA;act notarial nr 121 din 26.04.2016, emis de NP SANDU AURELIAN VIOREL;act notarial nr 103 din 07.07.2016, emis de NP IONITA ARISTITA ADINA;act notarial nr 2608 din 22.06.2022, emis de NP IONITA ARISTITA ADINA;act notarial nr 2607 din 22.06.2022, emis de NP IONITA ARISTITA ADINA;act notarial nr 363 din 24.08.2004, emis de NP SANDU AURELIAN VIOREL;act notarial nr 104 din 08.06.2016, emis de NP POP MIHAELA CRISTINA;act notarial nr 39 din 09.08.2016, emis de NP DAN OLIVIU VASILICA;act notarial nr 4777 din 10.10.2022, emis de NP IONITA ARISTITA DIANA;act notarial nr 145 din 13.05.2016, emis de NP POPESCU VIORICA;act notarial nr 176 din 08.10.2020, emis de NP DRAGAN NICOLETA;act notarial nr 122 din 09.04.2002, emis de NP POPESCU VIORICA;act notarial nr 36 din 28.04.2016, emis de NP MOANTA GEORGETA;act administrativ nr 90573 din 13.07.2022, emis de OCPI PRAHOVA);	
B1	Intabulare, drept de PROPRIETATE, dobandit prin Lege, cota actuala 73/80, cota initiala 1/1
	A1
	<ol style="list-style-type: none"> 1) NITESCU VASILICA 2) ARSENE NATALIA 3) PĂTRU MARIANA 4) DAINI ELENA 5) NICULAE FLORIAN 6) DUMITRAȘCU ELENA ALINA 7) NICULAE TĂNASE-DANIEL 8) NICULAE CONSTANTINA 9) ARMAȘU IRINA 10) NICULAE MARIA 11) PAVEL PETRE 12) RADU ELENA-VIORICA 13) IORGA CONSTANTIN 14) GIUCĂ DANIELA 15) ILIE MANUELA 16) GIUCĂ OVIDIU ALEXANDRU 17) GIUCĂ ELENA 18) GHEORGHIU ANGELICA 19) GIUCĂ LIVIU GABRIEL 20) COSTACHE VALERIA 21) STĂNESCU CRISTINEL FERNANDO 22) NEAGU MARIA 23) NICOLAE ION 24) IORDACHE DESPINA

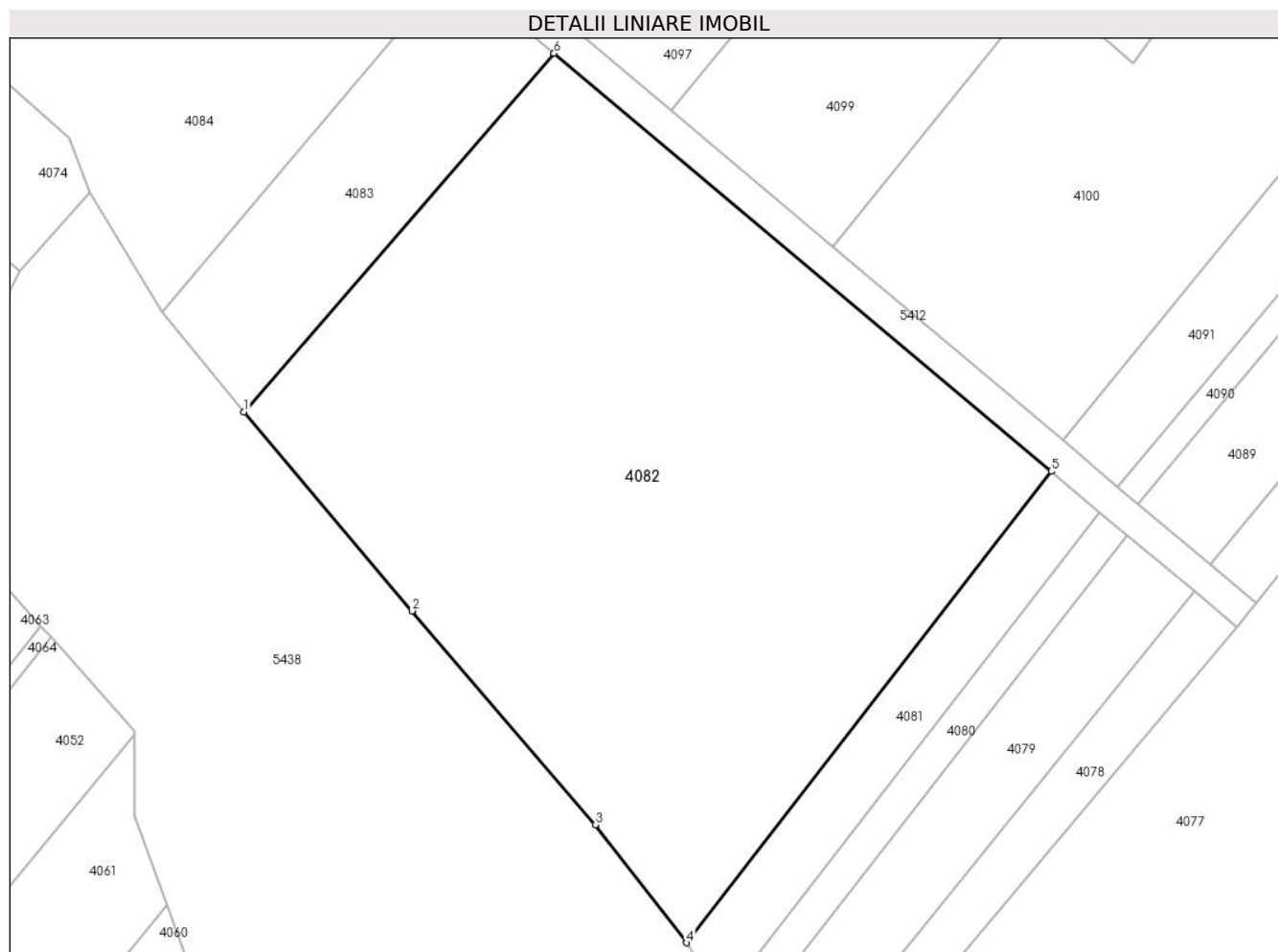
Inscrieri privitoare la dreptul de proprietate și alte drepturi reale		Referințe
25) DRĂGAN ELENA 26) DUMITRESCU GEORGE NANDRU MIHAIL 27) COMNOIU RENATA 28) COMNOIU MIHAI-CIPRIAN 29) PĂTRU ALINA-ROXANA-LUMINIȚA 30) LUPU ALEXANDRA-CĂTĂLINA 31) LUPU ROXANA-MIHAELA 32) STĂNESCU CLAUDIA GEORGETA 33) STĂNESCU MARIA 34) STĂNESCU ILEANA-ISABELA 35) STĂNESCU NOMASEIA 36) PAVEL MIHAELA 37) STĂNESCU MARIA 38) ARSENE STELIANA 39) PROPRIETAR NEIDENTIFICAT 40) MAGDO SIMON		
Act Normativ nr. 17, din 07/03/2014 emis de PARLAMENTUL ROMANIEI;		
B2	Imobil aflat sub incidenta art.3,alin.(1) din Legea nr.17/2014	A1
154550 / 11/10/2023		
Act Notarial nr. 79, din 10/10/2023 emis de NP Cursaru Nicolae Radu;		
B3	Intabulare, drept de PROPRIETATE, dobandit prin Succesiune, cota actuala 1/80, cota initiala 1/108 1) ARMAȘU IRINA	A1
B4	Intabulare, drept de PROPRIETATE, dobandit prin Succesiune, cota actuala 1/80, cota initiala 1/108 1) ARMAȘU TUDOR	A1
53027 / 04/04/2024		
Act Notarial nr. 1122, din 03/04/2024 emis de NP Ionita Aristita Adina (Contract de vânzare);		
B5	Intabulare, drept de PROPRIETATEcumpărare, dobandit prin Conventie, cota actuala 1/20, cota initiala 1/20 1) S.C. AXELL CAPITAL ONE S.R.L., CIF:39131583	A1
70205 / 10/05/2024		
Act Administrativ nr. 129168, din 11/10/2022 emis de OCPI PH;		
B6	se îndreaptă eroarea materială strecurată în cuprinsul cărții funciare și al încheierii nr. 129168/2022, în sensul că numele coproprietarului înscris sub B1.31 este PĂTRU ALINA ROXANA LUMINIȚA iar coproprietarii omiși a se înscrie fiind PAVEL MIHAELA, MAGDO SIMON, ALBU VALERIA și STĂNESCU MARIA	A1
96505 / 26/06/2024		
Act Notarial nr. 83, din 20/06/2024 emis de NP Moanță Georgeta (cm ; act notarial nr 12 din 08.07.2024, emis de NP Moanță Georgeta);		
B7	Intabulare, drept de PROPRIETATE, dobandit prin Succesiune, cota actuala 1/160, cota initiala 1/160 1) NICOLAIE OLGA	A1
B8	Intabulare, drept de PROPRIETATE, dobandit prin Succesiune, cota actuala 1/160, cota initiala 1/160 1) ALBU MARIAN	A1
C. Partea III. SARCINI .		
Inscrieri privind dezmembramintele dreptului de proprietate, drepturi reale de garanție și sarcini		Referințe
NU SUNT		

Anexa Nr. 1 La Partea I

Teren

Nr cadastral	Suprafața (mp)*	Observații / Referințe
31803	14.700	

* Suprafața este determinată în planul de proiecție Stereo 70.



Date referitoare la teren

Crt	Categorie folosință	Intra vilan	Suprafața (mp)	Tarla	Parcelă	Nr. topo	Observații / Referințe
1	arabil	NU	14.700	3	393/9	-	

Lungime Segmente

1) Valorile lungimilor segmentelor sunt obținute din proiecție în plan.

Punct început	X / Y	Punct sfârșit	X / Y	Lungime segment (** (m)
1	577.118,064 391.662,175	2	577.152,296 391.621,614	53.076
2	577.152,296 391.621,614	3	577.189,788 391.578,038	57.485
3	577.189,788 391.578,038	4	577.208,331 391.553,965	30.387
4	577.208,331 391.553,965	5	577.282,732 391.650,078	121.545
5	577.282,732 391.650,078	6	577.181,302 391.735,328	132.498

Punct început	X / Y	Punct sfârșit	X / Y	Lungime segment (** (m)
6	577.181,302 391.735,328	1	577.118,064 391.662,175	96.697

** Lungimile segmentelor sunt determinate în planul de proiecție Stereo 70 și sunt rotunjite la 1 milimetru.

*** Distanța dintre puncte este formată din segmente cumulate ce sunt mai mici decât valoarea 1 milimetru.



DATE DESPRE IMOBILUL NR. 4083

Oficiul de Cadastru și Publicitate Imobiliară PRAHOVA
Biroul de Cadastru și Publicitate Imobiliară Ploiești

A. Partea I. Descrierea imobilului

TEREN Extravilan

Adresa: Jud. Prahova

Nr. Crt	Nr cadastral Nr. topografic	Suprafața* (mp)	Observații / Referințe
A1	31625	2.500	Sector cadastral:22 Teren neimprejmut;

B. Partea II. Proprietari și acte

Inscrieri privitoare la dreptul de proprietate și alte drepturi reale	Referințe	
87209 / 05/07/2022		
Act Administrativ nr. 46272, din 29/11/1995 emis de COMISIA JUDETEANA PRAHOVA (act notarial nr 123 din 22.06.2020, emis de NP POP MIHAELA CRISTINA;act notarial nr 2607 din 22.06.2022, emis de NP IONITA ARISTITA ADINA;act notarial nr 36 din 10.03.2022, emis de NP IONESCU DIANA CRISTINA;act notarial nr 124 din 28.04.2016, emis de NP POPESCU VIORICA;act notarial nr 104 din 08.06.2016, emis de NP POP MIHAELA CRISTINA;act notarial nr 74 din 19.02.2008, emis de NP POPESCU VIORICA;act notarial nr 35 din 10.03.2022, emis de NP IONESCU DIANA CRISTINA;act notarial nr 145 din 13.05.2016, emis de NP POPESCU VIORICA;act notarial nr 2611 din 22.06.2022, emis de NP IONITA ARISTITA DIANA;act notarial nr 2608 din 22.06.2022, emis de NP IONITA ARISTITA ADINA);		
B10	Intabulare, drept de PROPRIETATE, dobandit prin Succesiune, cota actuala 1/32, cota initiala 1/32 1) PAVEL PETRE	A1
B12	Intabulare, drept de PROPRIETATE, dobandit prin Lege, cota actuala 1/8, cota initiala 2/8 1) PROPRIETAR NEIDENTIFICAT	A1
B13	Intabulare, drept de PROPRIETATE, dobandit prin Reconstituire, cota actuala 1/8, cota initiala 1/8 1) NICULAE MARIA	A1
Act Normativ nr. 17, din 07/03/2014 emis de Parlamentul Romaniei;		
B14	Imobil aflat sub incidenta art. 3 alin.(1) din Legea nr. 17/2014	A1
72767 / 15/05/2024		
Act Notarial nr. 1483, din 13/05/2024 emis de NP Ionita Aristita Adina;		
B17	Intabulare, drept de PROPRIETATEcumpărare, dobandit prin Conventie, cota actuala 1/8, cota initiala 1/8 1) S.C. AXELL CAPITAL ONE S.R.L., CIF:39131583	A1
77731 / 24/05/2024		
Act Notarial nr. 85, din 21/03/2006 emis de NP Sandu Aurelian Viorel;		
B18	se respinge cererea prin care se solicita îndreptarea erorii materiale întrucât nu a fost săvârșită o eroare cu prilejul înscrierii în cartea funciara	A1
83516 / 31/05/2024		
Act Notarial nr. 85, din 21/03/2006 emis de NP Sandu Aurelian Viorel;		
B19	Intabulare, drept de PROPRIETATE, dobandit prin Succesiune, cota actuala 1/16, cota initiala 1/16 1) NEAGU MARIA	A1
123519 / 20/08/2024		
Act Notarial nr. 236, din 17/11/2022 emis de NP Ioniță Aristița Adina (act notarial nr 44 din 14.08.2024, emis de NP Ioniță Aristița Adina);		
B21	Intabulare, drept de PROPRIETATE, dobandit prin Succesiune, cota actuala 1/32, cota initiala 1/32 1) PRESURĂ MAGDALENA	A1
B22	Intabulare, drept de PROPRIETATE, dobandit prin Succesiune, cota actuala 1/32, cota initiala 1/32 1) PETRE DANIELA	A1
Act Notarial nr. 2527, din 14/08/2024 emis de NP Ioniță Aristița Adina;		
B23	Intabulare, drept de PROPRIETATEcumpărare, dobandit prin Conventie, cota actuala 15/32, cota initiala 15/32 1) S.C. AXELL CAPITAL ONE S.R.L., CIF:39131583	A1

Inscrieri privitoare la dreptul de proprietate și alte drepturi reale	Referințe
---	-----------

C. Partea III. SARCINI .

Inscrieri privind dezmembramintele dreptului de proprietate, drepturi reale de garanție și sarcini	Referințe
--	-----------

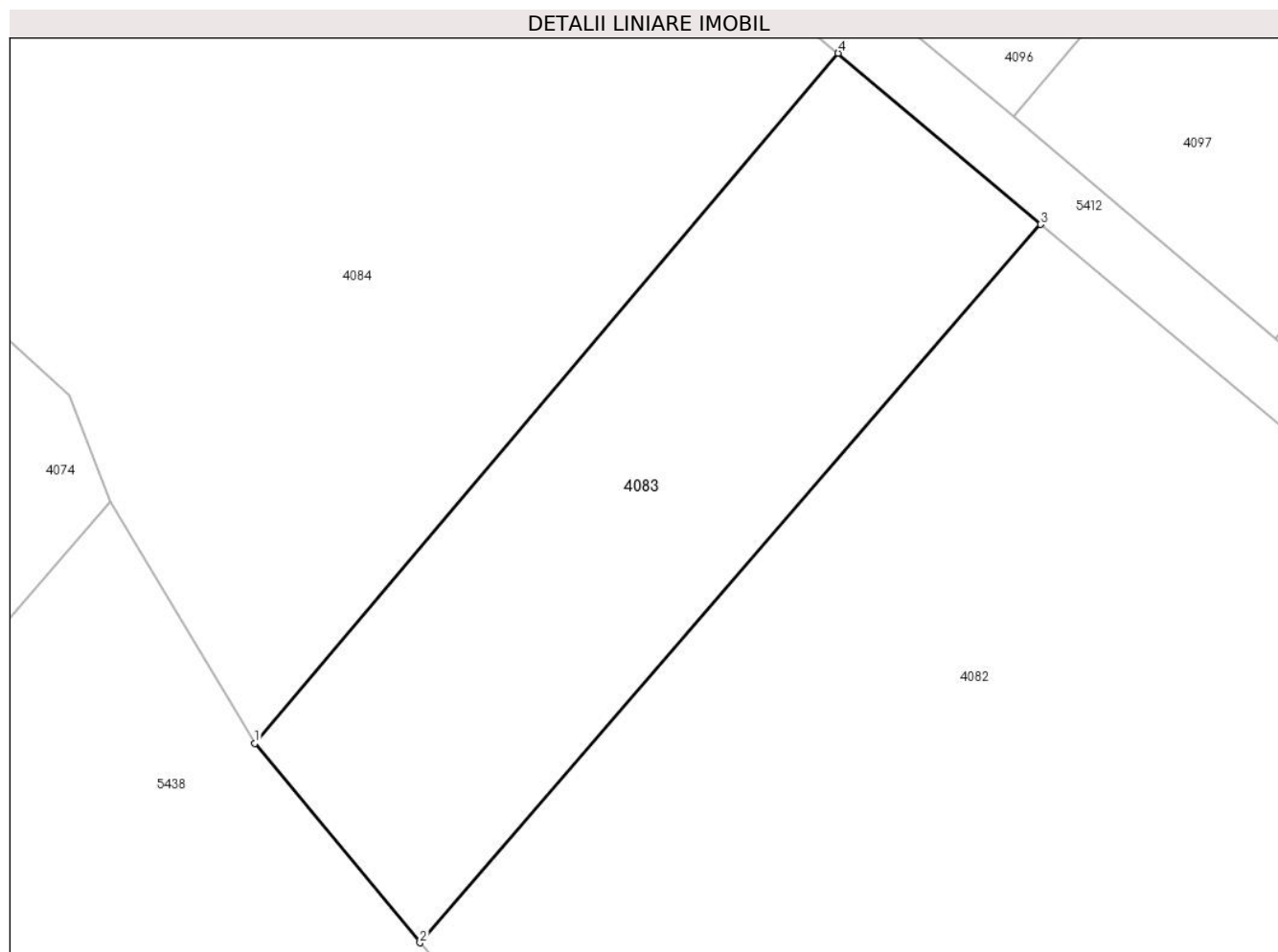
NU SUNT	
---------	--

Anexa Nr. 1 La Partea I

Teren

Nr cadastral	Suprafața (mp)*	Observații / Referințe
31625	2.500	

* Suprafața este determinată în planul de proiecție Stereo 70.



Date referitoare la teren

Crt	Categorie folosință	Intra vilan	Suprafața (mp)	Tarla	Parcelă	Nr. topo	Observații / Referințe
1	arabil	NU	2.500	3	393/6	-	

Lungime Segmente

1) Valorile lungimilor segmentelor sunt obținute din proiecție în plan.

Punct început	X / Y	Punct sfârșit	X / Y	Lungime segment (** (m)
1	577.101,237 391.682,475	2	577.118,064 391.662,175	26.367
2	577.118,064 391.662,175	3	577.181,302 391.735,328	96.697
3	577.181,302 391.735,328	4	577.160,684 391.752,76	27.0
4	577.160,684 391.752,76	1	577.101,237 391.682,475	92.054

** Lungimile segmentelor sunt determinate în planul de proiecție Stereo 70 și sunt rotunjite la 1 milimetru.

***** Distanţa dintre puncte este formată din segmente cumulate ce sunt mai mici decât valoarea 1 milimetru.**



DATE DESPRE IMOBILUL NR. 4084

Oficiul de Cadastru și Publicitate Imobiliară PRAHOVA
Biroul de Cadastru și Publicitate Imobiliară Ploiești

A. Partea I. Descrierea imobilului

TEREN Extravilan

Adresa: Jud. Prahova

Nr. Crt	Nr cadastral Nr. topografic	Suprafața* (mp)	Observații / Referințe
A1	31790	9.000	Sector cadastral:22 Teren neimprejmut;

B. Partea II. Proprietari și acte

Inscrieri privitoare la dreptul de proprietate și alte drepturi reale	Referințe
129033 / 11/10/2022	
Act Administrativ nr. 52654, din 16/04/1996 emis de COMISIA JUDETEANA PRAHOVA (act notarial nr 84 din 05.11.2020, emis de BNP TUDOSE MARIA;act notarial nr 15 din 05.08.2020, emis de BNP POEANA ALEXANDRU RAZVAN IONUT;act notarial nr 78 din 04.08.2016, emis de BNP POPESCU VIORICA;act notarial nr 79 din 04.08.2016, emis de BNP POPESCU VIORICA;act notarial nr 198 din 01.07.2016, emis de BNP POPESCU VIORICA;act notarial nr 4777 din 10.10.2022, emis de BNP IONITA ARISTITA ADINA;act notarial nr 113 din 07.07.2020, emis de BNP IONITA ARISTITA ADINA;act notarial nr 121 din 26.04.2016, emis de BNP SANDU AURELIAN VIOREL;act notarial nr 07 din 18.01.2018, emis de BNP IONESU DIANA CRISTINA;act notarial nr 86 din 19.10.2017, emis de BNP POEANA ALEXANDRU RAZVAN IONUT;act notarial nr 176 din 08.10.2020, emis de BNP DRAGAN NICOLETA;act notarial nr 66 din 01.07.2016, emis de BNP POPESCU VIORICA;act notarial nr 2608 din 22.06.2022, emis de BNP IONITA ARISTITA ADINA;act notarial nr 323 din 29.08.2006, emis de BNP POPESCU VIORICA;act notarial nr 39 din 09.08.2016, emis de BNP DAN OVIDIU VASILICA;act notarial nr 121 din 09.04.2002, emis de BNP POPESCU VIORICA;act notarial nr 145 din 14.09.2006, emis de BNP BARBU FLOAREA;act notarial nr 2610 din 22.06.2022, emis de BNP IONITA ARISTITA ADINA;act notarial nr 213 din 03.08.2004, emis de BNP TUDOSE MARIA;act notarial nr 124 din 28.04.2016, emis de BNP POPESCU VIORICA;act notarial nr 123 din 17.07.2020, emis de BNP TONEATA MARIA;act notarial nr 01 din 07.01.2009, emis de BNP SANDU AURELIAN VIOREL;act notarial nr 187 din 09.11.2017, emis de BNP IONESCU DIANA CRISTINA;act notarial nr 40 din 14.11.2022, emis de BNP TONEATA MARIA;act notarial nr 07 din 30.01.2008, emis de BNP LASLO CRISTINA CARMEN;act notarial nr 36 din 28.04.2016, emis de BNP MOANTA GEORGETA;act notarial nr 316 din 27.09.2012, emis de BNP SANDU AURELIAN VIOREL;act notarial nr 145 din 13.05.2016, emis de BNP POPESCU VIORICA;act notarial nr 116 din 10.04.2006, emis de BNP POPESCU VIORICA;act notarial nr 103 din 07.07.2016, emis de BNP IONITA ARISTITA ADINA;act notarial nr 127 din 28.04.2016, emis de BNP SANDU AURELIAN VIOREL;act notarial nr 122 din 09.04.2002, emis de BNP POPESCU VIORICA;act notarial nr 4235 din 14.09.2022, emis de BNP IONITA ARISTITA DIANA;act notarial nr 2611 din 22.06.2022, emis de BNP IONITA ARISTITA ADINA;act notarial nr 197 din 01.07.2016, emis de BNP POPESCU VIORICA;act notarial nr 104 din 08.06.2016, emis de BNP POP MIHAELA CRISTINA;act notarial nr 363 din 24.08.2004, emis de BNP SANDU AURELIAN VIOREL;act notarial nr 118 din 16.06.2016, emis de BNP TUDOSE MARIA;act notarial nr 2607 din 22.06.2022, emis de BNP IONITA ARISTITA ADINA);	
B1	Intabulare, drept de PROPRIETATE reconstituire si succesiune, dobandit prin Lege, cota actuala 146/160, cota initiala 1/1
	A1
	<ol style="list-style-type: none"> 1) NICULAE MARIA 2) IORGA CONSTANTIN 3) PAVEL PETRE 4) RADU ELENA-VIORICA 5) NICOLAE ION 6) NEAGU MARIA 7) DRĂGAN ELENA 8) IORDACHE DESPINA 9) COMNOIU RENATA 10) PĂTRU ALINA-ROXANA-LUMINIȚA 11) COMNOIU MIHAI-CIPRIAN 12) DUMITRESCU GEORGE NANDRU MIHAIL 13) LUPU ROXANA-MIHAELA 14) LUPU ALEXANDRA-CĂTĂLINA 15) ARSENE STELIANA 16) MAGDO SIMON 17) PAVEL MIHAELA 18) ARSENE NATALIA 19) NITESCU VASILICA 20) DAINI ELENA

Inscrieri privitoare la dreptul de proprietate și alte drepturi reale		Referințe
21) PĂTRU MARIANA 22) DUMITRAȘCU ELENA ALINA 23) NICULAE FLORIAN 24) NICULAE CONSTANTINA 25) NICULAE TĂNASE-DANIEL 26) GIUCĂ ELENA 27) ARMAȘU IRINA 28) GIUCĂ DANIELA 29) GIUCĂ OVIDIU ALEXANDRU 30) ILIE MANUELA 31) GIUCĂ LIVIU GABRIEL 32) STĂNESCU CRISTINEL FERNANDO 33) STĂNESCU ILEANA-ISABELA 34) GHEORGHIU ANGELICA 35) COSTACHE VALERIA 36) STĂNESCU MARIA 37) PROPRIETAR NEIDENTIFICAT 38) STĂNESCU NOMASEIA 39) STĂNESCU CLAUDIA GEORGETA		
Act Notarial nr. 17, din 07/03/2014 emis de Parlamentul Romaniei;		
B2	Imobil aflat sub incidenta art. 3 alin.(1) din Legea nr. 17/2014	A1
154525 / 11/10/2023		
Act Notarial nr. 79, din 10/10/2023 emis de NP Cursaru Nicolae Radu;		
B3	Intabulare, drept de PROPRIETATE, dobandit prin Succesiune, cota actuala 1/80, cota initiala 1/80	A1
	1) ARMAȘU IRINA	
B4	Intabulare, drept de PROPRIETATE, dobandit prin Succesiune, cota actuala 1/80, cota initiala 1/80	A1
	1) ARMAȘU TUDOR	
53048 / 04/04/2024		
Act Notarial nr. 1122, din 03/04/2024 emis de Ionita Aristita Adina (contract de vânzare);		
B5	Intabulare, drept de PROPRIETATE, dobandit prin Conventie, cota actuala 1/20, cota initiala 1/20	A1
	1) S.C. AXELL CAPITAL ONE S.R.L., CIF:39131583	
70194 / 10/05/2024		
Act Administrativ nr. 129033, din 11/10/2022 emis de OCPI PRAHOVA;		
B6	se îndreaptă eroarea materială strecurată în cuprinsul prezentei cărți funciare și al încheierii nr.129033/2022 în sensul că numele corect al coproprietarei de sub B1.10 este PĂTRU ALINA ROXANA LUMINIȚA	A1
B7	se respinge cererea de îndreptare a erorii materiale cu privire la înscrierea dreptului de proprietate în favoarea numitei STĂNESCU MARIA , întrucât nu este o greșală săvârșită cu prilejul înscrierii în cartea fuciară	A1
96501 / 26/06/2024		
Act Notarial nr. 83, din 20/06/2024 emis de NP Moanță Georgeta (cm ; act notarial nr 12 din 08.07.2024, emis de NP Moanță Georgeta);		
B8	Intabulare, drept de PROPRIETATE, dobandit prin Succesiune, cota actuala 1/160, cota initiala 1/160	A1
	1) NICOLAIE OLGA	
B9	Intabulare, drept de PROPRIETATE, dobandit prin Succesiune, cota actuala 1/160, cota initiala 1/160	A1
	1) ALBU MARIAN	

C. Partea III. SARCINI .

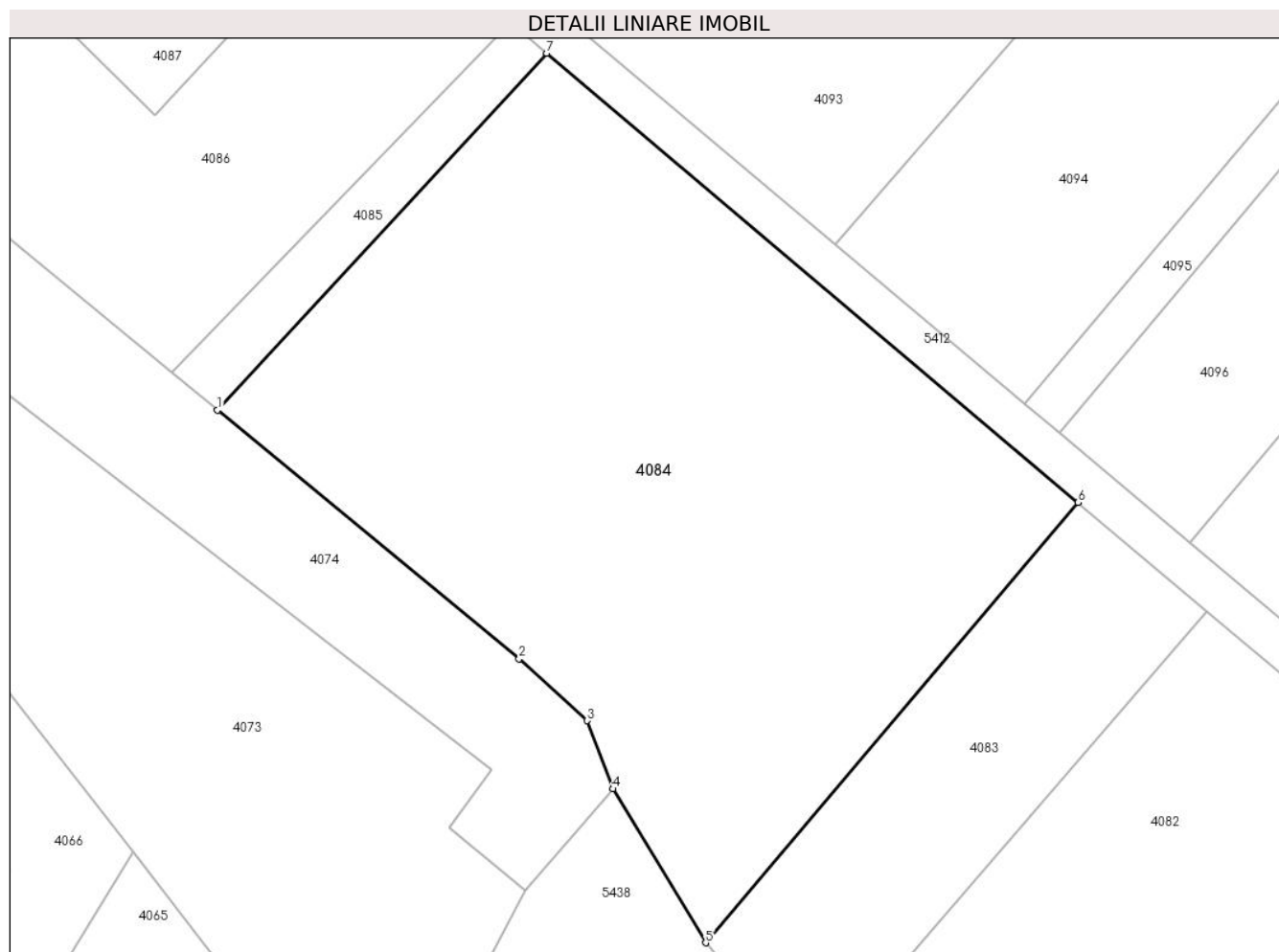
Inscrieri privind dezmembramintele dreptului de proprietate, drepturi reale de garanție și sarcini	Referințe
NU SUNT	

Anexa Nr. 1 La Partea I

Teren

Nr cadastral	Suprafața (mp)*	Observații / Referințe
31790	9.000	

* Suprafața este determinată în planul de proiecție Stereo 70.



Date referitoare la teren

Crt	Categorie folosință	Intravilan	Suprafața (mp)	Tarla	Parcelă	Nr. topo	Observații / Referințe
1	arabil	NU	9.000	3	393/1	-	

Lungime Segmente

1) Valorile lungimilor segmentelor sunt obținute din proiecție în plan.

Punct început	X / Y	Punct sfârșit	X / Y	Lungime segment (** (m)
1	577.023,275 391.767,482	2	577.071,43 391.727,78	62.411
2	577.071,43 391.727,78	3	577.082,298 391.717,927	14.67
3	577.082,298 391.717,927	4	577.086,457 391.707,044	11.651
4	577.086,457 391.707,044	5	577.101,237 391.682,475	28.672
5	577.101,237 391.682,475	6	577.160,684 391.752,76	92.054

Punct început	X / Y	Punct sfârșit	X / Y	Lungime segment (** (m)
6	577.160,684 391.752,76	7	577.075,865 391.824,475	111.073
7	577.075,865 391.824,475	1	577.023,275 391.767,482	77.549

** Lungimile segmentelor sunt determinate în planul de proiecție Stereo 70 și sunt rotunjite la 1 milimetru.

*** Distanța dintre puncte este formată din segmente cumulate ce sunt mai mici decât valoarea 1 milimetru.

**DATE DESPRE IMOBILUL NR. 4085**

Oficiul de Cadastru și Publicitate Imobiliară PRAHOVA
Biroul de Cadastru și Publicitate Imobiliară Ploiești

A. Partea I. Descrierea imobilului

TEREN Extravilan

Adresa: Jud. Prahova

Nr. Crt	Nr cadastral Nr. topografic	Suprafața* (mp)	Observații / Referințe
A1	32631	666	Sector cadastral:22 Teren neimprijmit; LOT2

B. Partea II. Proprietari și acte

Inscrieri privitoare la dreptul de proprietate și alte drepturi reale		Referințe
72748 / 15/05/2024		
Act Notarial nr. 1482, din 13/05/2024 emis de NP Ioniță Aristița Adina (act notarial nr 1481 din 13.05.2024, emis de NP Ioniță Aristița Adina);		
B1	Se infiinteaza cartea funciara 32631 a imobilului cu numarul cadastral 32631 / UAT Paulesti, rezultat din dezmembrarea imobilului cu numarul cadastral 31568 inscris in cartea funciara 31568;	A1
Act Administrativ nr. 35127, din 24/02/1995 emis de COMISIA JUDETEANA PRAHOVA (act notarial nr 74 din 19.02.2008, emis de NP POPESCU VIORICA;act administrativ nr 1968 din 29.08.2012, emis de CONSILIUL JUDETEAN PRAHOVA;act administrativ nr 8528 din 16.05.2022, emis de PRIMARIA COMUNEI PAULESTI;act administrativ nr 18 din 26.02.2013, emis de PRIMARIA COMUNEI PAULESTI;act administrativ nr 83 din 19.12.2012, emis de PRIMARIA COMUNEI PAULESTI);		
B2	Intabulare, drept de PROPRIETATE, dobandit prin Succesiune, cota actuala 1/2, cota initiala 1/2 1) RADU VASILICA <i>OBSERVATII: pozitie transcrisa din CF 31568/Paulesti, inscrisa prin incheierea nr. 64947 din 17/05/2022;</i>	A1
B3	Intabulare, drept de PROPRIETATE, dobandit prin Succesiune, cota actuala 1/2, cota initiala 1/2 1) NICOLAE IOAN <i>OBSERVATII: pozitie transcrisa din CF 31568/Paulesti, inscrisa prin incheierea nr. 64947 din 17/05/2022;</i>	A1
B4	Imobil aflat sub incidenta art.3 alin.(1) din Legea 17/2014 <i>OBSERVATII: pozitie transcrisa din CF 31568/Paulesti, inscrisa prin incheierea nr. 64947 din 17/05/2022;</i>	A1

C. Partea III. SARCINI .

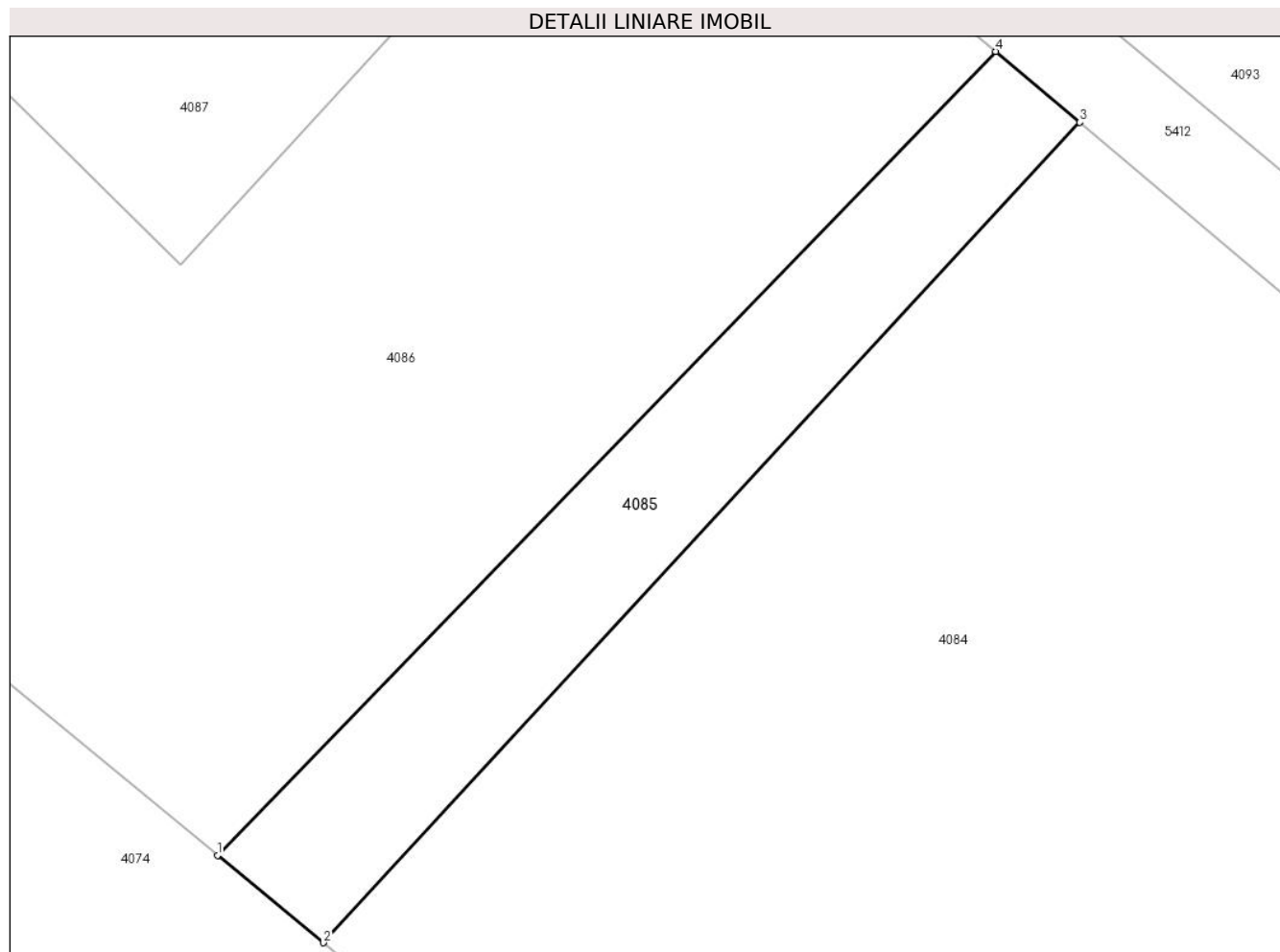
Inscrieri privind dezmembramintele dreptului de proprietate, drepturi reale de garanție și sarcini	Referințe
NU SUNT	

Anexa Nr. 1 La Partea I

Teren

Nr cadastral	Suprafața (mp)*	Observații / Referințe
32631	666	LOT2

* Suprafața este determinată în planul de proiecție Stereo 70.



Date referitoare la teren

Crt	Categorie folosință	Intra vilan	Suprafața (mp)	Tarla	Parcelă	Nr. topo	Observații / Referințe
1	arabil	NU	666	3	393	-	

Lungime Segmente

1) Valorile lungimilor segmentelor sunt obținute din proiecție în plan.

Punct început	X / Y	Punct sfârșit	X / Y	Lungime segment (** (m)
1	577.015,904 391.773,557	2	577.023,275 391.767,482	9.552
2	577.023,275 391.767,482	3	577.075,865 391.824,475	77.549
3	577.075,865 391.824,475	4	577.070,017 391.829,396	7.643
4	577.070,017 391.829,396	1	577.015,904 391.773,557	77.757

** Lungimile segmentelor sunt determinate în planul de proiecție Stereo 70 și sunt rotunjite la 1 milimetru.

***** Distanţa dintre puncte este formată din segmente cumulate ce sunt mai mici decât valoarea 1 milimetru.**

**DATE DESPRE IMOBILUL NR. 4086**

Oficiul de Cadastru și Publicitate Imobiliară PRAHOVA
Biroul de Cadastru și Publicitate Imobiliară Ploiești

A. Partea I. Descrierea imobilului

TEREN Intravilan

Adresa: Loc. Paulesti, Jud. Prahova

Nr. Crt	Nr cadastral Nr. topografic	Suprafața* (mp)	Observații / Referințe
A1	32630	5.034	Sector cadastral:22 Teren neimprejmuit; LOT1

B. Partea II. Proprietari și acte

Inscrieri privitoare la dreptul de proprietate și alte drepturi reale	Referințe
72748 / 15/05/2024	
Act Notarial nr. 1482, din 13/05/2024 emis de NP Ioniță Aristița Adina (act notarial nr 1481 din 13.05.2024, emis de NP Ioniță Aristița Adina);	
B1	A1
Se infiinteaza cartea funciara 32630 a imobilului cu numarul cadastral 32630 / UAT Paulesti, rezultat din dezmembrarea imobilului cu numarul cadastral 31568 inscris in cartea funciara 31568;	
72753 / 15/05/2024	
Act Notarial nr. 1483, din 13/05/2024 emis de NP Ioniță Aristița Adina;	
B6	A1
Intabulare, drept de PROPRIETATEcumpărare, dobandit prin Conventie, cota actuala 1/1, cota initiala 1/1 1) S.C. AXELL CAPITAL ONE S.R.L., CIF:39131583	

C. Partea III. SARCINI .

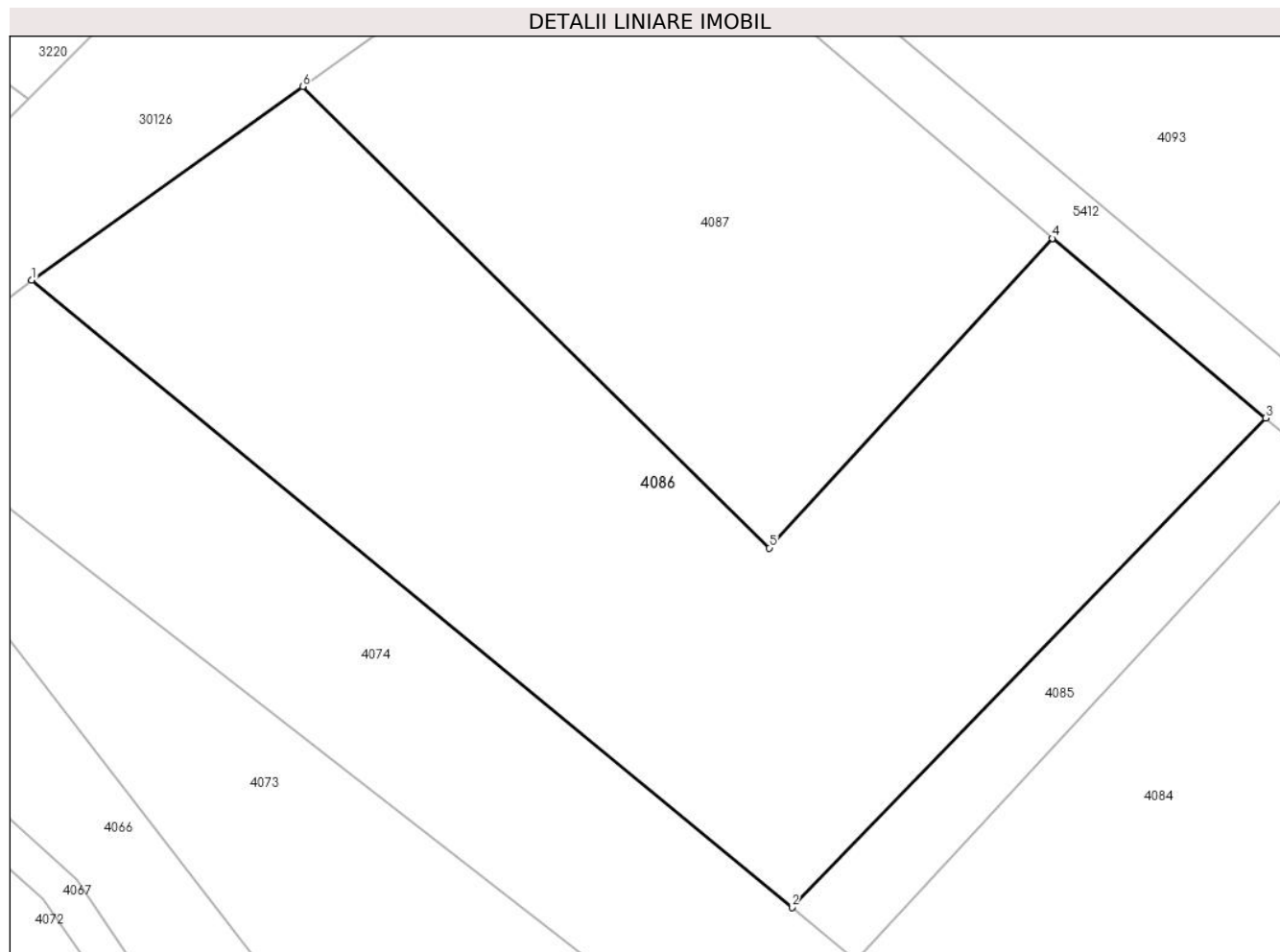
Inscrieri privind dezmembramintele dreptului de proprietate, drepturi reale de garanție și sarcini	Referințe
NU SUNT	

Anexa Nr. 1 La Partea I

Teren

Nr cadastral	Suprafața (mp)*	Observații / Referințe
32630	5.034	LOT1

* Suprafața este determinată în planul de proiecție Stereo 70.



Date referitoare la teren

Crt	Categorie folosință	Intravilan	Suprafața (mp)	Tarla	Parcelă	Nr. topo	Observații / Referințe
1	pașune	DA	5.034	3	393	-	

Lungime Segmente

1) Valorile lungimilor segmentelor sunt obținute din proiecție în plan.

Punct început	X / Y	Punct sfârșit	X / Y	Lungime segment (** (m)
1	576.929,07 391.845,15	2	577.015,904 391.773,557	112.542
2	577.015,904 391.773,557	3	577.070,017 391.829,396	77.757
3	577.070,017 391.829,396	4	577.045,653 391.849,896	31.841
4	577.045,653 391.849,896	5	577.013,334 391.814,575	47.876
5	577.013,334 391.814,575	6	576.960,018 391.867,2	74.913

Punct început	X / Y	Punct sfârșit	X / Y	Lungime segment (** (m)
6	576.960,018 391.867,2	1	576.929,07 391.845,15	38.0

** Lungimile segmentelor sunt determinate în planul de proiecție Stereo 70 și sunt rotunjite la 1 milimetru.

*** Distanța dintre puncte este formată din segmente cumulate ce sunt mai mici decât valoarea 1 milimetru.

**DATE DESPRE IMOBILUL NR. 4087**

Oficiul de Cadastru și Publicitate Imobiliară PRAHOVA
Biroul de Cadastru și Publicitate Imobiliară Ploiești

A. Partea I. Descrierea imobilului

TEREN Intravilan

Adresa: Loc. Paulesti, Str Bucegi, Jud. Prahova

Nr. Crt	Nr cadastral Nr. topografic	Suprafața* (mp)	Observații / Referințe
A1		3.200	Sector cadastral:22 Teren neimprejmuit;

B. Partea II. Proprietari și acte

Inscrieri privitoare la dreptul de proprietate și alte drepturi reale		Referințe
/		
Act Normativ nr. 7, din 13/03/1996 emis de PARLAMENTUL ROMANIEI;		
B1	Inscrierea posesiei, drept de PROPRIETATE, dobandit prin Lege, cota actuala 1/1, cota initiala 1/1 1) NEIDENTIFICAT NEIDENTIFICAT	A1
Act Normativ nr. 7, din 13/03/1996 emis de PARLAMENTUL ROMANIEI (art.13);		
B2	Se noteaza mentiunea de proprietar neidentificat.	A1

C. Partea III. SARCINI .

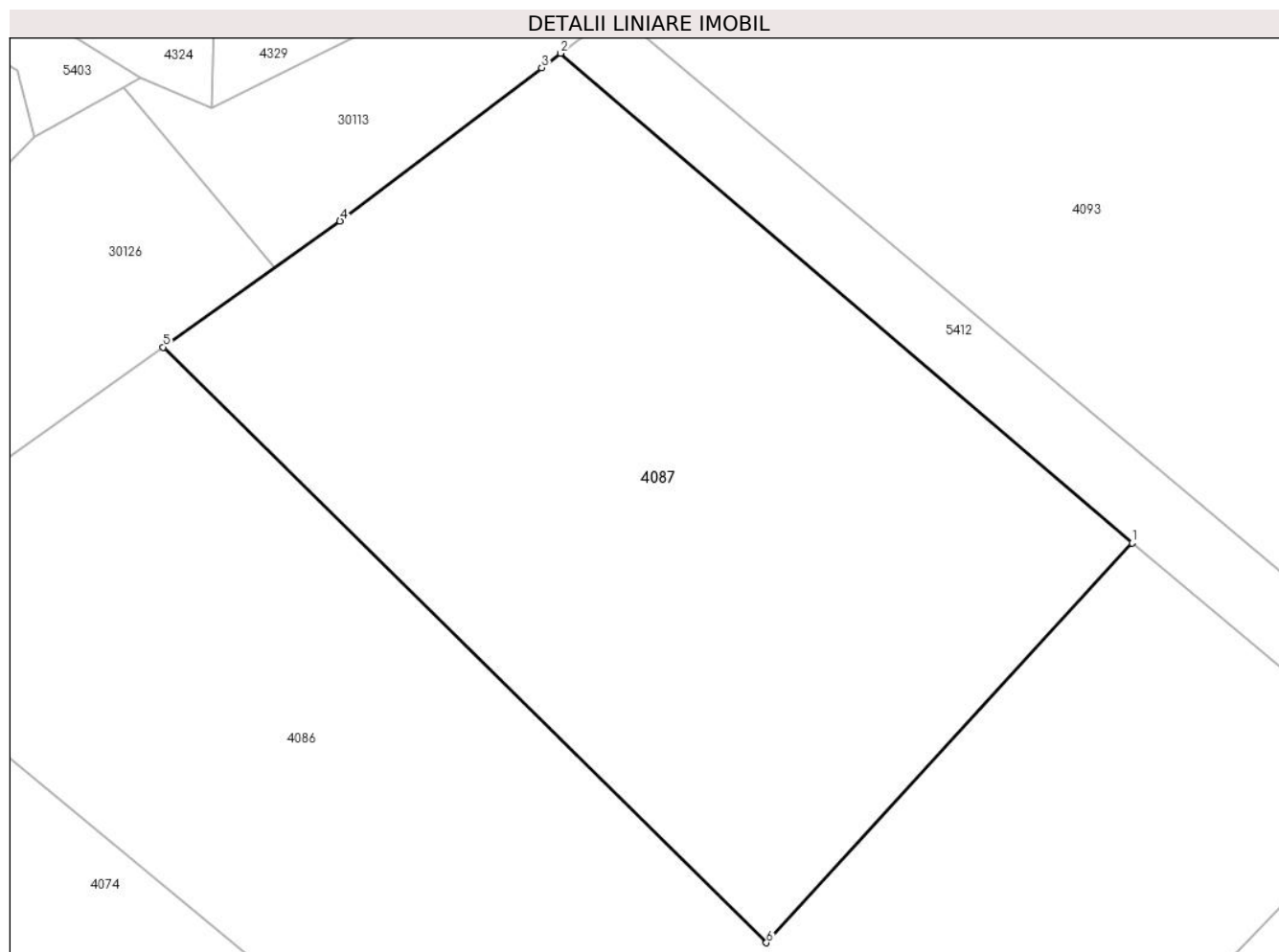
Inscrieri privind dezmembramintele dreptului de proprietate, drepturi reale de garanție și sarcini	Referințe
NU SUNT	

Anexa Nr. 1 La Partea I

Teren

Nr cadastral	Suprafața (mp)*	Observații / Referințe
	3.200	

* Suprafața este determinată în planul de proiecție Stereo 70.



Date referitoare la teren

Crt	Categorie folosință	Intravilan	Suprafața (mp)	Tarla	Parcelă	Nr. topo	Observații / Referințe
1	pasune	DA	3.200	3	392	-	

Lungime Segmente

1) Valorile lungimilor segmentelor sunt obținute din proiecție în plan.

Punct început	X / Y	Punct sfârșit	X / Y	Lungime segment (** (m)
1	577.045,653 391.849,896	2	576.995,144 391.893,161	66.506
2	576.995,144 391.893,161	3	576.993,47 391.891,888	2.103
3	576.993,47 391.891,888	4	576.975,641 391.878,332	22.397
4	576.975,641 391.878,332	5	576.960,018 391.867,2	19.183
5	576.960,018 391.867,2	6	577.013,334 391.814,575	74.913

Punct început	X / Y	Punct sfârșit	X / Y	Lungime segment (** (m)
6	577.013,334 391.814,575	1	577.045,653 391.849,896	47.876

** Lungimile segmentelor sunt determinate în planul de proiecție Stereo 70 și sunt rotunjite la 1 milimetru.

*** Distanța dintre puncte este formată din segmente cumulate ce sunt mai mici decât valoarea 1 milimetru.

**DATE DESPRE IMOBILUL NR. 4088**

Oficiul de Cadastru și Publicitate Imobiliară PRAHOVA
Biroul de Cadastru și Publicitate Imobiliară Ploiești

A. Partea I. Descrierea imobilului

TEREN Extravilan

Adresa: Jud. Prahova

Nr. Crt	Nr cadastral Nr. topografic	Suprafața* (mp)	Observații / Referințe
A1	32533	1.600	Sector cadastral:22 Teren neimprejmit;

B. Partea II. Proprietari și acte

Inscrieri privitoare la dreptul de proprietate și alte drepturi reale		Referințe
1118 / 08/01/2024		
Act Administrativ nr. DP 374069, din 05/12/2005 emis de PRIMĂRIA COMUNEI PĂULEȘTI (act administrativ nr 1472 din 12.08.1996, emis de COMISIA JUDEȚEANĂ PRAHOVA;act notarial nr 1583 din 12.11.1996, emis de NP MOANȚĂ GEORGETA);		
B1	Intabulare, drept de PROPRIETATEcumpărare ca bun comun, dobandit prin Conventie, cota actuala 1/1, cota initiala 1/1 1) ANA GHEORGHE 2) ANA MARIA	A1
Act Normativ nr. 17, din 07/03/2014 emis de Parlamentul României;		
B2	Imobil aflat sub incidenta art.3,alin.(1) din Legea nr.17/2014	A1

C. Partea III. SARCINI .

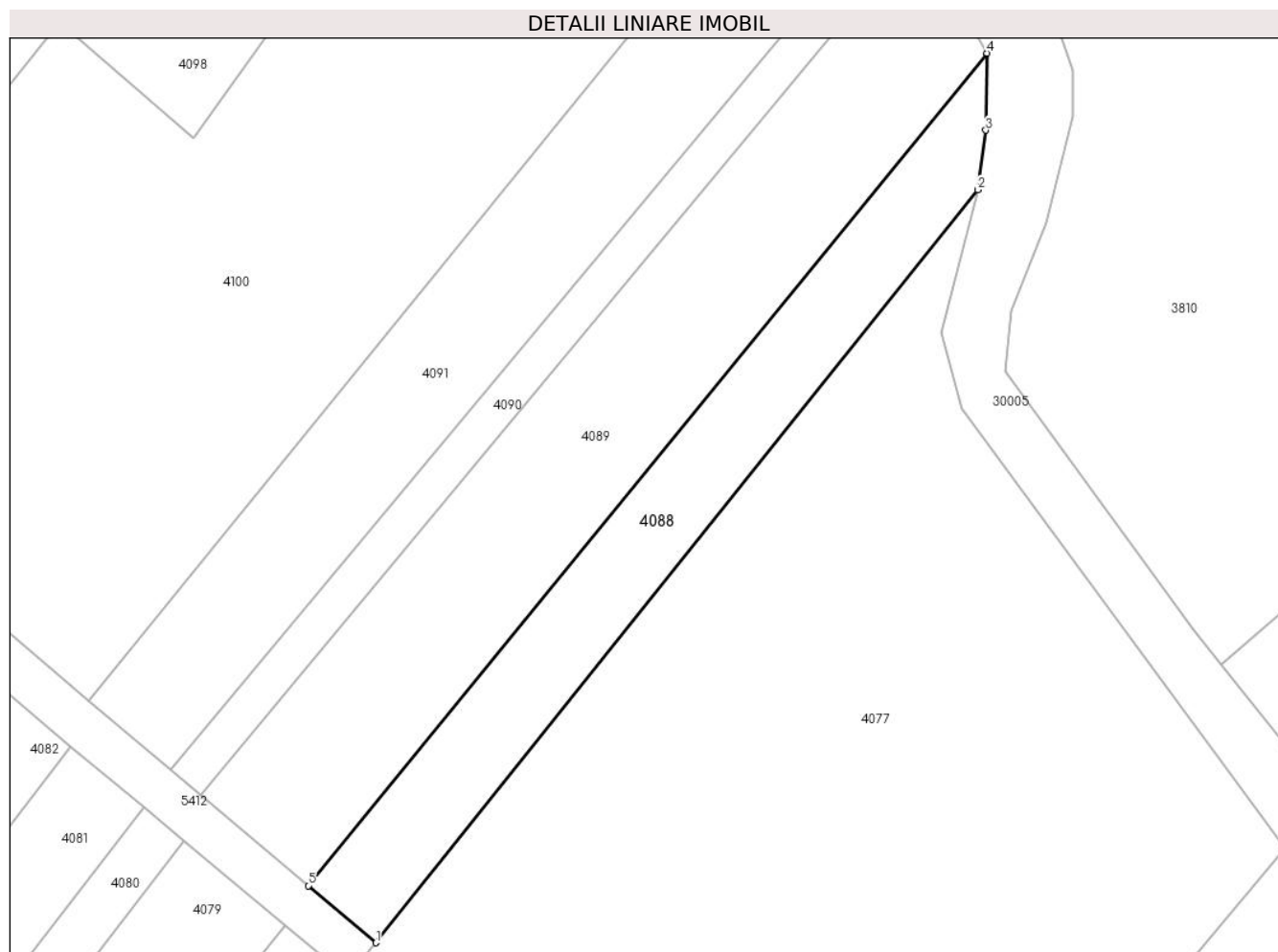
Inscrieri privind dezmembramintele dreptului de proprietate, drepturi reale de garanție și sarcini	Referințe
NU SUNT	

Anexa Nr. 1 La Partea I

Teren

Nr cadastral	Suprafața (mp)*	Observații / Referințe
32533	1.600	

* Suprafața este determinată în planul de proiecție Stereo 70.



Date referitoare la teren

Crt	Categorie folosință	Intravilan	Suprafața (mp)	Tarla	Parcelă	Nr. topo	Observații / Referințe
1	livada	NU	1.600	3	394/8	-	

Lungime Segmente

1) Valorile lungimilor segmentelor sunt obținute din proiecție în plan.

Punct început	X / Y	Punct sfârșit	X / Y	Lungime segment (** (m)
1	577.324,5 391.623,217	2	577.406,914 391.726,294	131.973
2	577.406,914 391.726,294	3	577.408,031 391.734,444	8.226
3	577.408,031 391.734,444	4	577.408,209 391.744,973	10.531
4	577.408,209 391.744,973	5	577.315,223 391.631,039	147.062
5	577.315,223 391.631,039	1	577.324,5 391.623,217	12.135

**** Lungimile segmentelor sunt determinate în planul de proiecție Stereo 70 și sunt rotunjite la 1 milimetru.**

***** Distanța dintre puncte este formată din segmente cumulate ce sunt mai mici decât valoarea 1 milimetru.**

**DATE DESPRE IMOBILUL NR. 4089**

Oficiul de Cadastru și Publicitate Imobiliară PRAHOVA
Biroul de Cadastru și Publicitate Imobiliară Ploiești

A. Partea I. Descrierea imobilului

TEREN Extravilan

Adresa: Jud. Prahova

Nr. Crt	Nr cadastral Nr. topografic	Suprafața* (mp)	Observații / Referințe
A1	29979	2.800	Sector cadastral:22 Teren neimpregmuit;

B. Partea II. Proprietari și acte

Inscrieri privitoare la dreptul de proprietate și alte drepturi reale		Referințe
97447 / 12/09/2019		
Act Notarial nr. 76, din 07/06/2001 emis de N.P. LASLO CRISTINA CARMEN (act administrativ nr 42314 din 09.06.1995, emis de COMISIA JUDETEANA PRAHOVA);		
B2	Imobil aflat sub incidenta art.3 alin.(1) din Legea 17/2014	A1
53139 / 04/04/2024		
Act Notarial nr. 1120, din 03/04/2024 emis de Ionita Aristita Adina (Contract de vânzare);		
B3	Intabulare, drept de PROPRIETATEcumpărare, dobandit prin Conventie, cota actuala 1/1, cota initiala 1/1 1) S.C. AXELL CAPITAL ONE S.R.L., CIF:39131583	A1

C. Partea III. SARCINI .

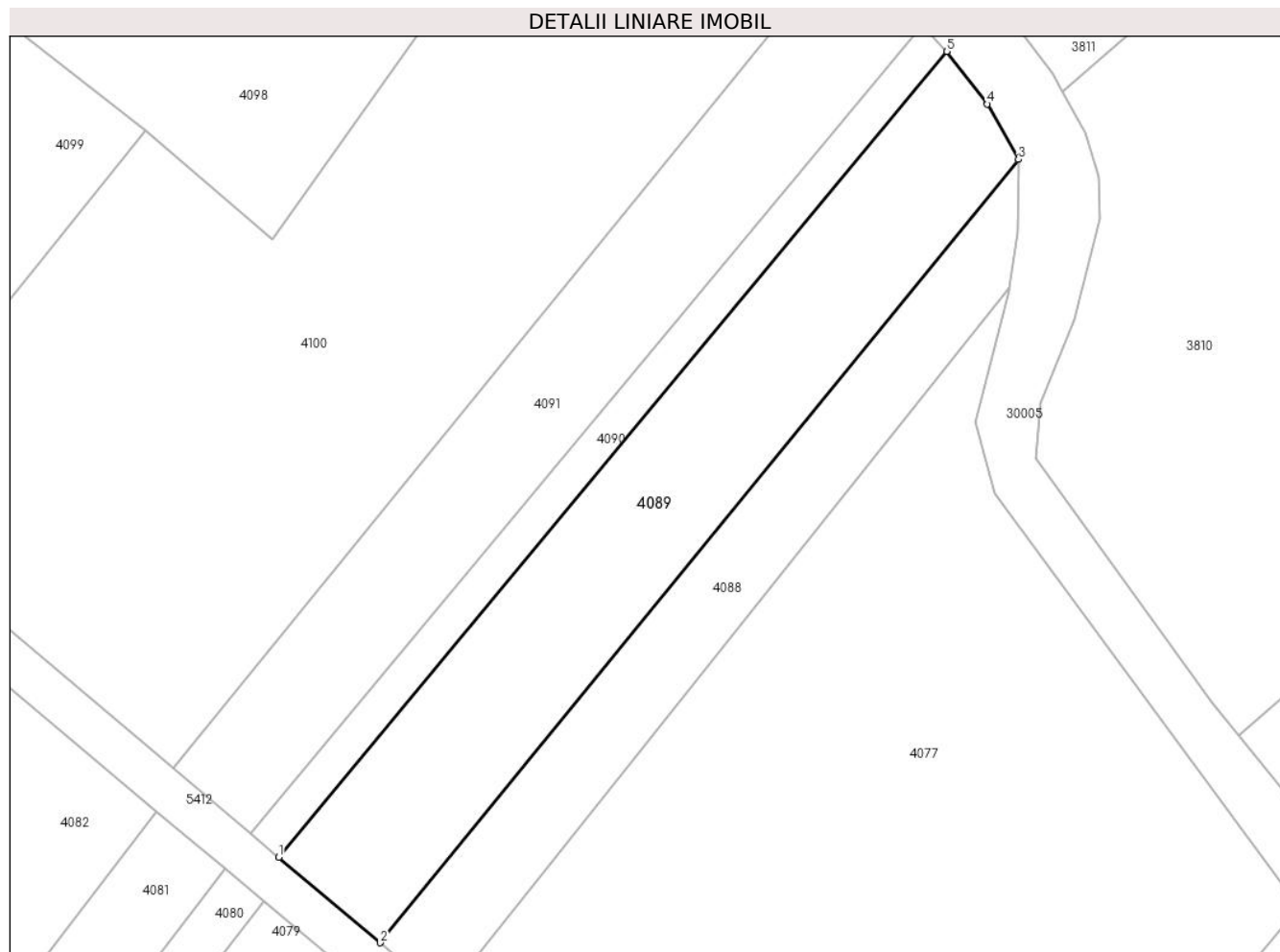
Inscrieri privind dezmembramintele dreptului de proprietate, drepturi reale de garanție și sarcini	Referințe
NU SUNT	

Anexa Nr. 1 La Partea I

Teren

Nr cadastral	Suprafața (mp)*	Observații / Referințe
29979	2.800	

* Suprafața este determinată în planul de proiecție Stereo 70.



Date referitoare la teren

Crt	Categorie folosință	Intravilan	Suprafața (mp)	Tarla	Parcelă	Nr. topo	Observații / Referințe
1	livada	NU	2.800	3	394/7	-	

Lungime Segmente

1) Valorile lungimilor segmentelor sunt obținute din proiecție în plan.

Punct început	X / Y	Punct sfârșit	X / Y	Lungime segment (** (m)
1	577.300,479 391.643,471	2	577.315,223 391.631,039	19.286
2	577.315,223 391.631,039	3	577.408,209 391.744,973	147.062
3	577.408,209 391.744,973	4	577.403,673 391.753,041	9.256
4	577.403,673 391.753,041	5	577.397,785 391.760,692	9.654
5	577.397,785 391.760,692	1	577.300,479 391.643,471	152.346

**** Lungimile segmentelor sunt determinate în planul de proiecție Stereo 70 și sunt rotunjite la 1 milimetru.**

***** Distanța dintre puncte este formată din segmente cumulate ce sunt mai mici decât valoarea 1 milimetru.**

**DATE DESPRE IMOBILUL NR. 4090**

Oficiul de Cadastru și Publicitate Imobiliară PRAHOVA
Biroul de Cadastru și Publicitate Imobiliară Ploiești

A. Partea I. Descrierea imobilului

TEREN Extravilan

Adresa: Jud. Prahova

Nr. Crt	Nr cadastral Nr. topografic	Suprafața* (mp)	Observații / Referințe
A1		800	Sector cadastral:22 Teren neimprejmuit;

B. Partea II. Proprietari și acte

Inscrieri privitoare la dreptul de proprietate și alte drepturi reale		Referințe
/		
Act Administrativ nr. 42385, din 10/08/1995 emis de CJSDPAT PRAHOVA;		
B1	Intabulare, drept de PROPRIETATE, dobandit prin Reconstituire, cota actuala 1/1, cota initiala 1/1	A1
	1) TOBOȘ C ZINICA 2) DINCĂ D ANA 3) DINCĂ D GHEORGHE	

C. Partea III. SARCINI .

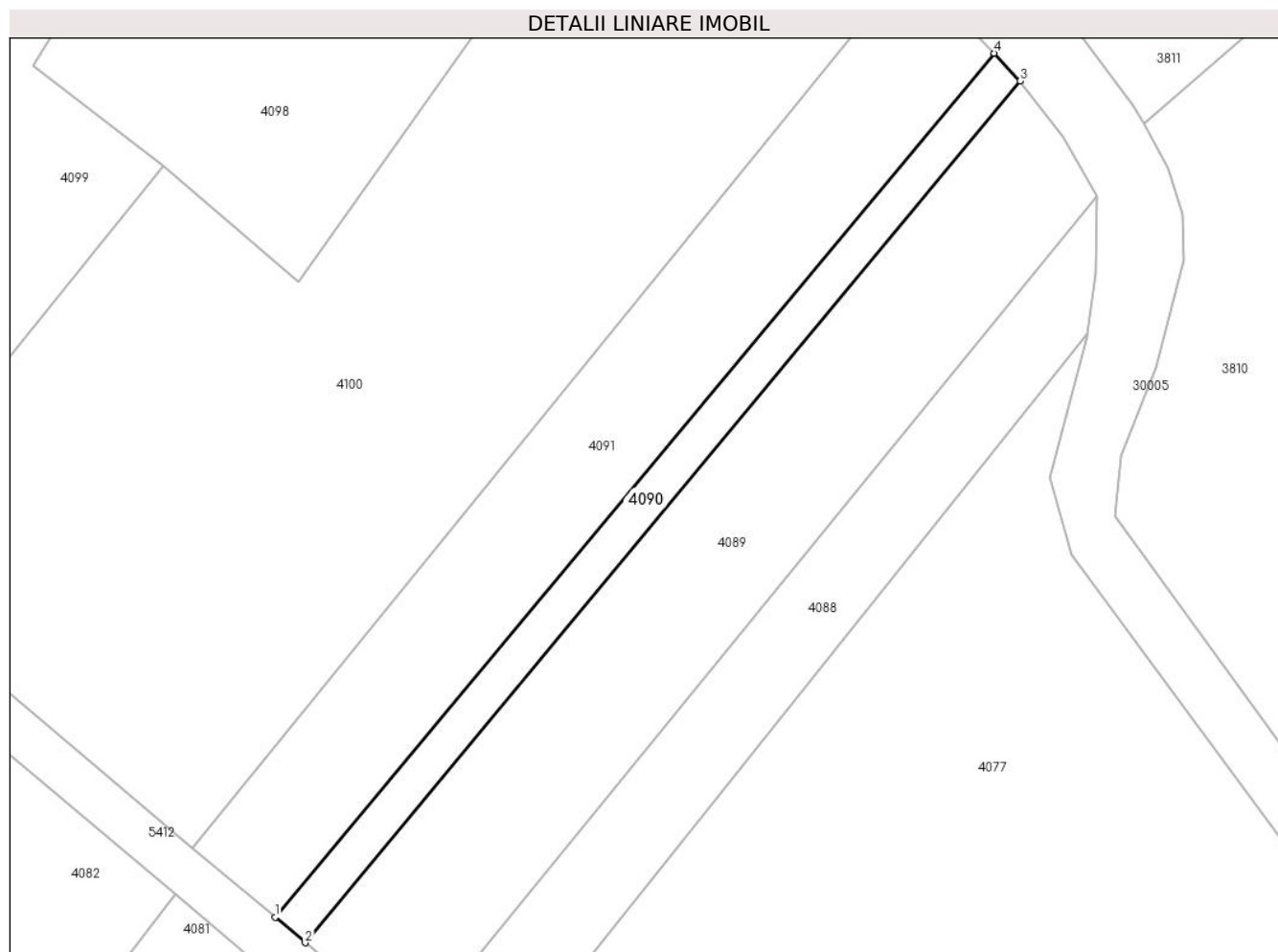
Inscrieri privind dezmembramintele dreptului de proprietate, drepturi reale de garanție și sarcini	Referințe
NU SUNT	

Anexa Nr. 1 La Partea I

Teren

Nr cadastral	Suprafața (mp)*	Observații / Referințe
	800	

* Suprafața este determinată în planul de proiecție Stereo 70.



Date referitoare la teren

Crt	Categorie folosință	Intravilan	Suprafața (mp)	Tarla	Parcelă	Nr. topo	Observații / Referințe
1	livada	NU	800	3	394/4	-	

Lungime Segmente

1) Valorile lungimilor segmentelor sunt obținute din proiecție în plan.

Punct început	X / Y	Punct sfârșit	X / Y	Lungime segment (** (m)
1	577.296,376 391.646,931	2	577.300,479 391.643,471	5.367
2	577.300,479 391.643,471	3	577.397,785 391.760,692	152.346
3	577.397,785 391.760,692	4	577.394,272 391.764,47	5.159
4	577.394,272 391.764,47	1	577.296,376 391.646,931	152.967

** Lungimile segmentelor sunt determinate în planul de proiecție Stereo 70 și sunt rotunjite la 1 milimetru.

***** Distanţa dintre puncte este formată din segmente cumulate ce sunt mai mici decât valoarea 1 milimetru.**

**DATE DESPRE IMOBILUL NR. 4091**

Oficiul de Cadastru și Publicitate Imobiliară PRAHOVA
Biroul de Cadastru și Publicitate Imobiliară Ploiești

A. Partea I. Descrierea imobilului

TEREN Extravilan

Adresa: Jud. Prahova

Nr. Crt	Nr cadastral Nr. topografic	Suprafața* (mp)	Observații / Referințe
A1		2.400	Sector cadastral:22 Teren neimprejmuit;

B. Partea II. Proprietari și acte

Inscrieri privitoare la dreptul de proprietate și alte drepturi reale		Referințe
/		
Act Normativ nr. 7, din 13/03/1996 emis de PARLAMENTUL ROMANIEI;		
B1	Inscrierea posesiei, drept de PROPRIETATE, dobandit prin Lege, cota actuala 1/1, cota initiala 1/1 1) NEIDENTIFICAT NEIDENTIFICAT	A1
Act Normativ nr. 7, din 13/03/1996 emis de PARLAMENTUL ROMANIEI (art.13 alin.14);		
B2	Se noteaza mentiunea de proprietar neidentificat, rezerva comisiei locale de fond funciar.	A1

C. Partea III. SARCINI .

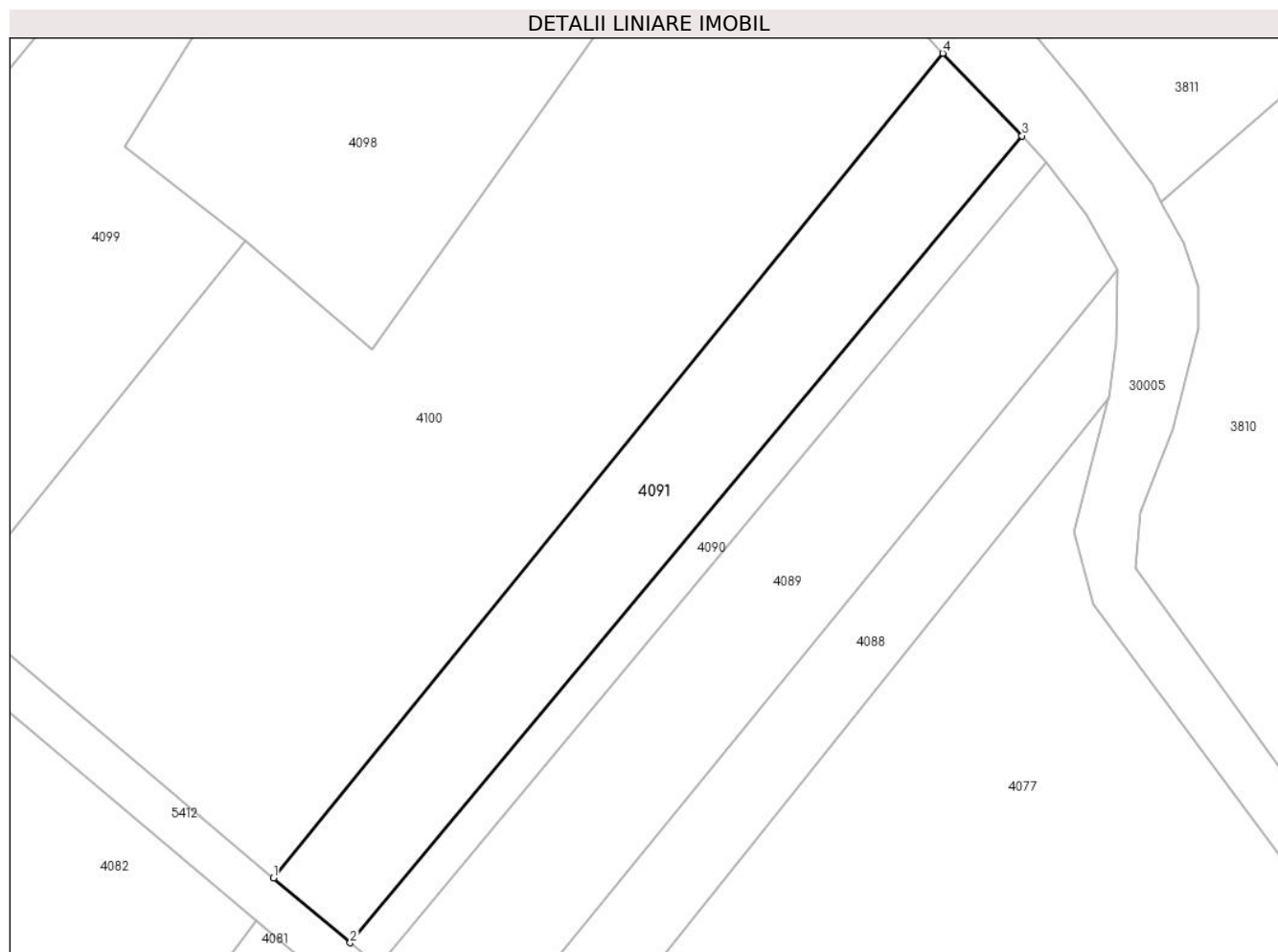
Inscrieri privind dezmembramintele dreptului de proprietate, drepturi reale de garanție și sarcini	Referințe
NU SUNT	

Anexa Nr. 1 La Partea I

Teren

Nr cadastral	Suprafața (mp)*	Observații / Referințe
	2.400	

* Suprafața este determinată în planul de proiecție Stereo 70.



Date referitoare la teren

Crt	Categorie folosință	Intravilan	Suprafața (mp)	Tarla	Parcelă	Nr. topo	Observații / Referințe
1	arabil	NU	2.400	3	394/2	-	

Lungime Segmente

1) Valorile lungimilor segmentelor sunt obținute din proiecție în plan.

Punct început	X / Y	Punct sfârșit	X / Y	Lungime segment (** (m)
1	577.285,168 391.656,381	2	577.296,376 391.646,931	14.66
2	577.296,376 391.646,931	3	577.394,272 391.764,47	152.967
3	577.394,272 391.764,47	4	577.382,75 391.776,499	16.657
4	577.382,75 391.776,499	1	577.285,168 391.656,381	154.76

** Lungimile segmentelor sunt determinate în planul de proiecție Stereo 70 și sunt rotunjite la 1 milimetru.

***** Distanţa dintre puncte este formată din segmente cumulate ce sunt mai mici decât valoarea 1 milimetru.**



DATE DESPRE IMOBILUL NR. 4092

Oficiul de Cadastru și Publicitate Imobiliară PRAHOVA
Biroul de Cadastru și Publicitate Imobiliară Ploiești

A. Partea I. Descrierea imobilului

TEREN Extravilan

Adresa: Jud. Prahova

Nr. Crt	Nr cadastral Nr. topografic	Suprafața* (mp)	Observații / Referințe
A1	31793	6.300	Sector cadastral:22 Teren neimprejmut;

B. Partea II. Proprietari și acte

Inscrieri privitoare la dreptul de proprietate și alte drepturi reale	Referințe
130135 / 12/10/2022	
Act Administrativ nr. 209977, din 22/06/2012 emis de COMISIA JUDETEANA PRAHOVA (act notarial nr 123 din 17.07.2020, emis de NP TONEATA MARIA;act notarial nr 118 din 16.06.2016, emis de NP TUDOSE MARIA;act notarial nr 124 din 28.04.2016, emis de NP POPESCU VIORICA;act notarial nr 127 din 28.04.2016, emis de NP SANDU AURELIAN VIOREL;act notarial nr 113 din 07.07.2020, emis de NP IONITA ARISTITA ADINA;act notarial nr 198 din 01.07.2016, emis de NP POPESCU VIORICA;act notarial nr 2610 din 22.06.2022, emis de NP IONITA ARISTITA ADINA;act notarial nr 42 din 30.03.2016, emis de BNP LASLO CRISTINA CARMEN;act notarial nr 2608 din 22.06.2022, emis de BNP IONITA ARISTITA ADINA;act notarial nr 84 din 05.11.2020, emis de NP Tudose Maria;act notarial nr 197 din 01.07.2016, emis de NP POPESCU VIORICA;act notarial nr 104 din 08.06.2016, emis de NP POP MIHAELA CRISTINA;act notarial nr 121 din 26.04.2016, emis de NP SANDU AURELIAN VIOREL;act notarial nr 07 din 18.01.2018, emis de NP IONESCU DIANA CRISTINA;act notarial nr 86 din 19.10.2017, emis de NP POEANA ALEXANDRU RAZVAN IONUT;act notarial nr 2607 din 22.06.2022, emis de NP IONITA ARISTITA ADINA;act notarial nr 103 din 07.07.2016, emis de NP IONITA ARISTITA ADINA;act notarial nr 145 din 13.05.2016, emis de NP POPESCU VIORICA;act notarial nr 36 din 28.04.2016, emis de NP MOANTA GEORGETA;act notarial nr 2611 din 22.06.2022, emis de NP IONITA ARISTITA ADINA;act notarial nr 4235 din 14.09.2022, emis de NP IONITA ARISTITA ADINA;act notarial nr 176 din 08.10.2020, emis de NP DRAGAN NICOLETA;act notarial nr 39 din 09.08.2016, emis de DAN OLIVIU VASILICA;act notarial nr 4777 din 10.10.2022, emis de NP IONITA ARISTITA ADINA);	
B1	A1
Intabulare, drept de PROPRIETATEreconstituire si succesiune, dobandit prin Lege, cota actuala 49/54, cota initiala 1/1	
<ol style="list-style-type: none"> 1) NICULAE CONSTANTINA 2) NICULAE MARIA 3) NEAGU MARIA 4) NICOLAE ION 5) COSTACHE VALERIA 6) Stanescu Maria 7) DRĂGAN ELENA 8) ILIE MANUELA 9) PAVEL MIHAELA 10) ARSENE STELIANA 11) GIUCĂ ELENA 12) GIUCĂ OVIDIU ALEXANDRU 13) STĂNESCU ILEANA-ISABELA 14) STĂNESCU NOMASEIA 15) ARMAȘU IRINA 16) PAVEL PETRE 17) IORGA CONSTANTIN 18) STĂNESCU CRISTINEL FERNANDO 19) RADU ELENA-VIORICA 20) STĂNESCU MARIA 21) STĂNESCU CLAUDIA GEORGETA 22) MAGDO SIMON 23) NITESCU VASILICA 24) DAINI ELENA 25) GHEORGHU ANGELICA 26) DUMITRAȘCU ELENA ALINA 27) NICULAE FLORIAN 28) ARSENE NATALIA 29) NICULAE TĂNASE-DANIEL 	

Inscrieri privitoare la dreptul de proprietate și alte drepturi reale		Referințe
30) IORDACHE DESPINA 31) PĂTRU MARIANA 32) COMNOIU MIHAI-CIPRIAN 33) DUMITRESCU GEORGE-NANDRU-MIHAIL 34) COMNOIU RENATA 35) PĂTRU ALINA-ROXANA-LUMINIȚA 36) GIUCĂ DANIELA 37) GIUCĂ LIVIU GABRIEL 38) LUPU ROXANA-MIHAELA 39) LUPU ALEXANDRA-CĂȚĂLINA 40) PROPRIETAR NEIDENTIFICAT		
Act Normativ nr. 17, din 07/03/2014 emis de Parlamentul României;		
B2	Imobil aflat sub incidența art.3 alin.(1) din Legea nr. 17/2014	A1
154542 / 11/10/2023		
Act Notarial nr. 79, din 10/10/2023 emis de NP Cursaru Nicolae Radu;		
B3	Intabulare, drept de PROPRIETATE, dobândit prin Succesiune, cota actuala 1/108, cota initiala 1/108 1) ARMAȘU IRINA	A1
B4	Intabulare, drept de PROPRIETATE, dobândit prin Succesiune, cota actuala 1/108, cota initiala 1/108 1) ARMAȘU TUDOR	A1
53008 / 04/04/2024		
Act Notarial nr. 1122, din 03/04/2024 emis de NP Ioniță Aristița Adina (Contract de vânzare);		
B5	Intabulare, drept de PROPRIETATE cumpărare, dobândit prin Convenție, cota actuala 1/27, cota initiala 1/27 1) S.C. AXELL CAPITAL ONE S.R.L., CIF:39131583	A1
96590 / 26/06/2024		
Act Notarial nr. 12, din 08/07/2024 emis de NP Moanță Georgeta (cm rectificat ; act notarial nr 83 din 20.06.2024, emis de NP Moanță Georgeta);		
B6	Intabulare, drept de PROPRIETATE, dobândit prin Succesiune, cota actuala 1/54, cota initiala 1/54 1) NICOLAIE OLGA	A1
B7	Intabulare, drept de PROPRIETATE, dobândit prin Succesiune, cota actuala 1/54, cota initiala 1/54 1) ALBU MARIAN	A1

C. Partea III. SARCINI .

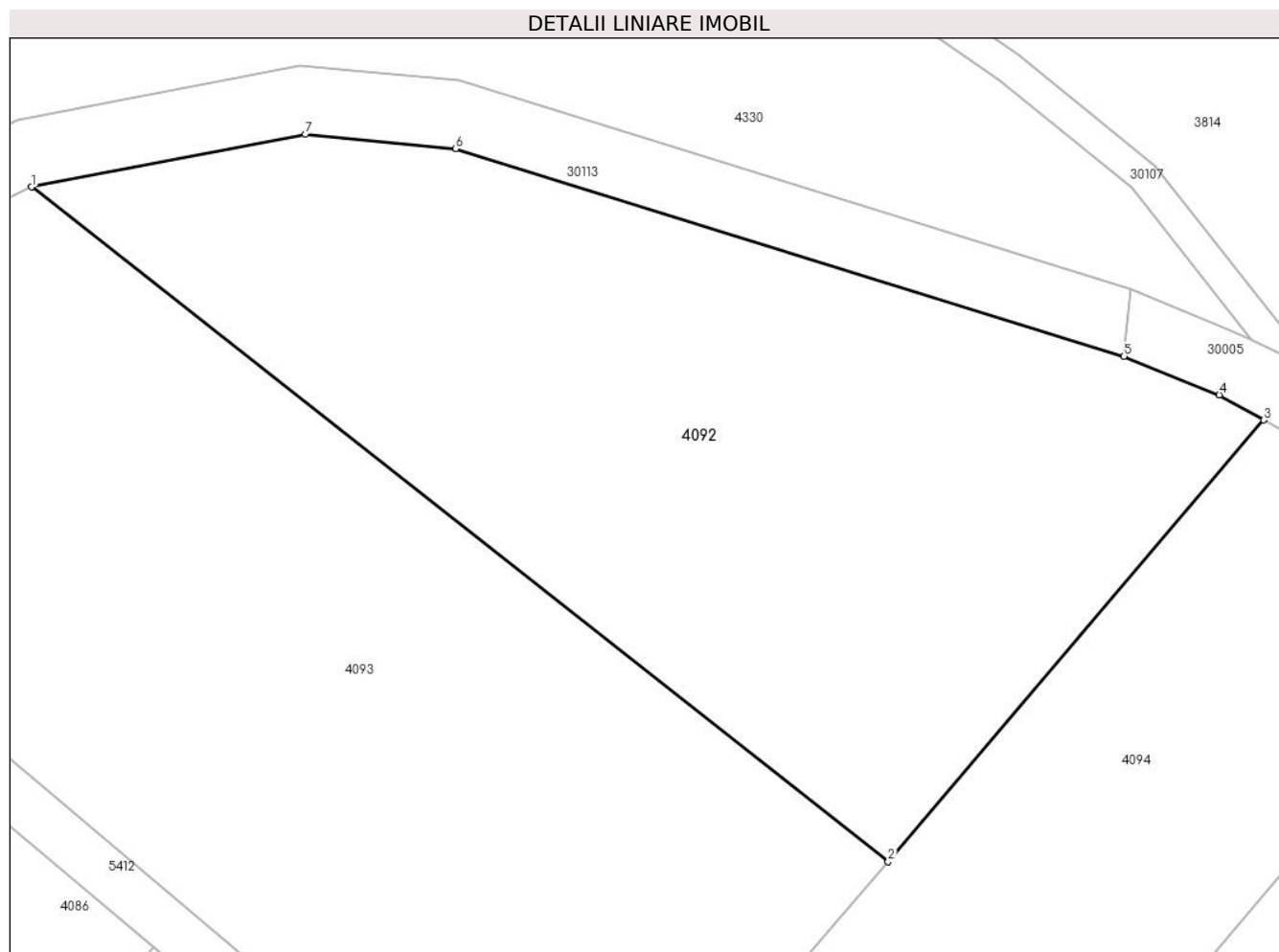
Inscrieri privind dezmembramentele dreptului de proprietate, drepturi reale de garanție și sarcini	Referințe
NU SUNT	

Anexa Nr. 1 La Partea I

Teren

Nr cadastral	Suprafața (mp)*	Observații / Referințe
31793	6.300	

* Suprafața este determinată în planul de proiecție Stereo 70.



Date referitoare la teren

Crt	Categorie folosință	Intra vilan	Suprafața (mp)	Tarla	Parcelă	Nr. topo	Observații / Referințe
1	livada	NU	6.300	3	393/3	-	

Lungime Segmente

1) Valorile lungimilor segmentelor sunt obținute din proiecție în plan.

Punct început	X / Y	Punct sfârșit	X / Y	Lungime segment (** (m)
1	577.054,706 391.924,622	2	577.162,014 391.840,164	136.558
2	577.162,014 391.840,164	3	577.209,06 391.895,448	72.592
3	577.209,06 391.895,448	4	577.203,485 391.898,578	6.394
4	577.203,485 391.898,578	5	577.191,554 391.903,408	12.872
5	577.191,554 391.903,408	6	577.107,841 391.929,395	87.654

Punct început	X / Y	Punct sfârșit	X / Y	Lungime segment (** (m)
6	577.107,841 391.929,395	7	577.089,015 391.931,201	18.912
7	577.089,015 391.931,201	1	577.054,706 391.924,622	34.934

** Lungimile segmentelor sunt determinate în planul de proiecție Stereo 70 și sunt rotunjite la 1 milimetru.

*** Distanța dintre puncte este formată din segmente cumulate ce sunt mai mici decât valoarea 1 milimetru.

**DATE DESPRE IMOBILUL NR. 4093**

Oficiul de Cadastru și Publicitate Imobiliară PRAHOVA
Biroul de Cadastru și Publicitate Imobiliară Ploiești

A. Partea I. Descrierea imobilului

TEREN Extravilan

Adresa: Jud. Prahova

Nr. Crt	Nr cadastral Nr. topografic	Suprafața* (mp)	Observații / Referințe
A1	31563	8.700	Sector cadastral:22 Teren neimprejmit;

B. Partea II. Proprietari și acte

Inscrieri privitoare la dreptul de proprietate și alte drepturi reale	Referințe
61811 / 10/05/2022	
Act Normativ nr. 17, din 07/03/2022 emis de PARLAMENTUL ROMANIEI;	
B3	se noteaza faptul ca imobilul se afla sub incidenta art.3 alin.(10 din Legea 17/2014
	A1
53178 / 04/04/2024	
Act Notarial nr. 1122, din 03/04/2024 emis de NP Ioniță Aristița Adina (Contract de vânzare);	
B4	Intabulare, drept de PROPRIETATEcumpărare, dobandit prin Conventie, cota actuala 1/1, cota initiala 1/1
	A1
	1) S.C. AXELL CAPITAL ONE S.R.L., CIF:39131583

C. Partea III. SARCINI .

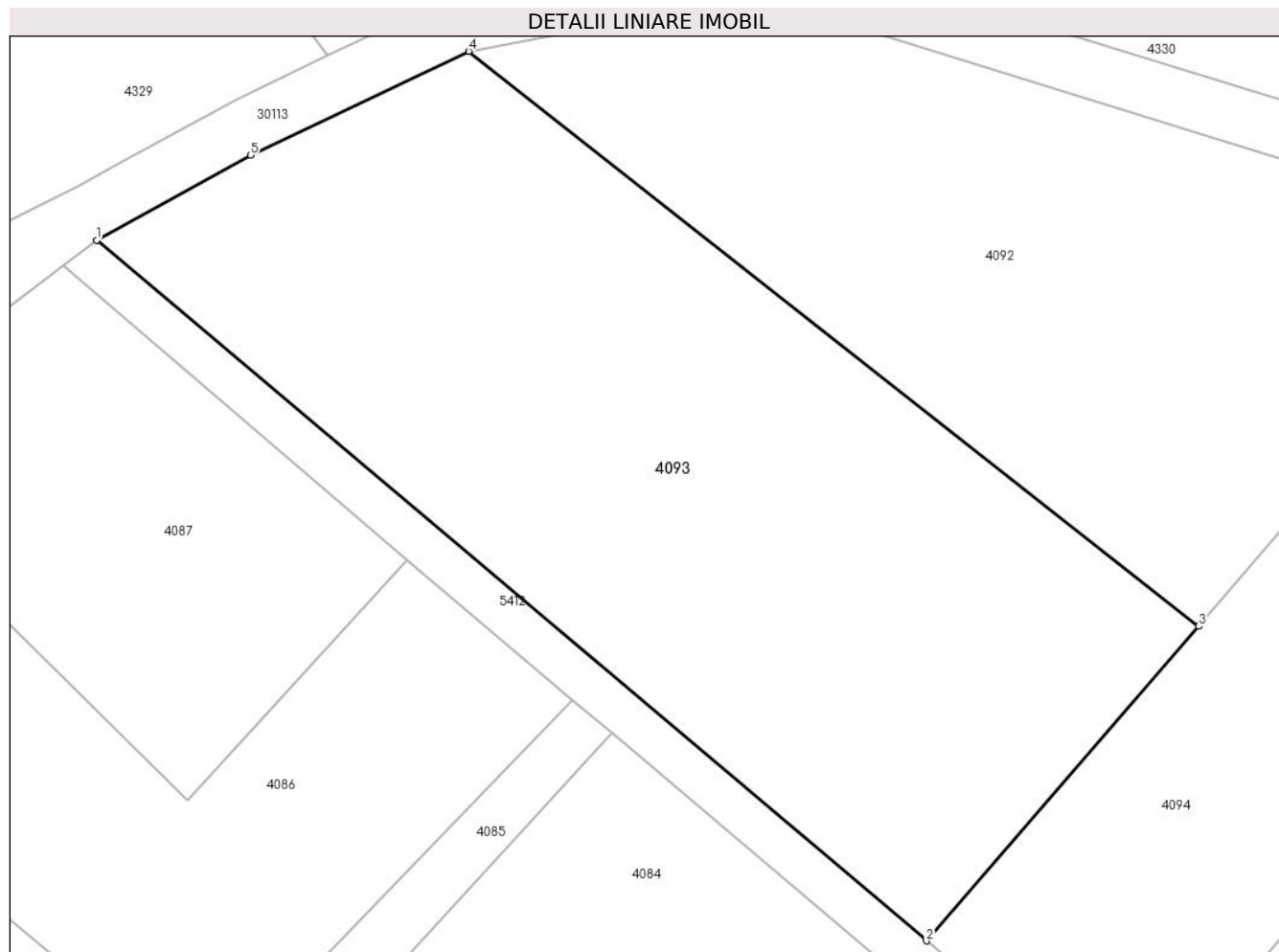
Inscrieri privind dezmembramintele dreptului de proprietate, drepturi reale de garanție și sarcini	Referințe
NU SUNT	

Anexa Nr. 1 La Partea I

Teren

Nr cadastral	Suprafața (mp)*	Observații / Referințe
31563	8.700	

* Suprafața este determinată în planul de proiecție Stereo 70.



Date referitoare la teren

Crt	Categorie folosință	Intravilan	Suprafața (mp)	Tarla	Parcelă	Nr. topo	Observații / Referințe
1	livada	NU	8.700	3	393/2	-	

Lungime Segmente

1) Valorile lungimilor segmentelor sunt obținute din proiecție în plan.

Punct început	X / Y	Punct sfârșit	X / Y	Lungime segment (** (m)
1	577.000,03 391.896,876	2	577.121,981 391.793,977	159.563
2	577.121,981 391.793,977	3	577.162,014 391.840,164	61.122
3	577.162,014 391.840,164	4	577.054,706 391.924,622	136.558
4	577.054,706 391.924,622	5	577.022,693 391.909,349	35.47
5	577.022,693 391.909,349	1	577.000,03 391.896,876	25.869

**** Lungimile segmentelor sunt determinate în planul de proiecție Stereo 70 și sunt rotunjite la 1 milimetru.**

***** Distanța dintre puncte este formată din segmente cumulate ce sunt mai mici decât valoarea 1 milimetru.**

**DATE DESPRE IMOBILUL NR. 4094**

Oficiul de Cadastru și Publicitate Imobiliară PRAHOVA
Biroul de Cadastru și Publicitate Imobiliară Ploiești

A. Partea I. Descrierea imobilului

TEREN Extravilan

Adresa: Jud. Prahova

Nr. Crt	Nr cadastral Nr. topografic	Suprafața* (mp)	Observații / Referințe
A1	31653	5.300	Sector cadastral:22 Teren neimprejmuit;

B. Partea II. Proprietari și acte

Inscrieri privitoare la dreptul de proprietate și alte drepturi reale		Referințe
86238 / 04/07/2022		
Act Administrativ nr. 21018, din 12/09/1994 emis de COMISIA JUDETEANA PRAHOVA (act notarial nr 2611 din 22.06.2022, emis de NP IONITA ARISTITA ADINA;act notarial nr 187 din 09.11.2017, emis de NP IONESCU DIANA CRISTINA);		
B1	Intabulare, drept de PROPRIETATE, dobandit prin Succesiune, cota actuala 3/6, cota initiala 3/6 1) DAINI ELENA	A1
B4	Intabulare, drept de PROPRIETATE, dobandit prin Succesiune, cota actuala 1/6, cota initiala 1/6 1) NICULAE TĂNASE-DANIEL	A1
B5	se noteaza faptul ca imobilul se afla sub inicdenta art.3 (alin.1) din Legea nr.17/2014	A1
72774 / 15/05/2024		
Act Notarial nr. 1484, din 13/05/2024 emis de Ionita Aristita Adina;		
B6	Intabulare, drept de PROPRIETATEcumpărare, dobandit prin Conventie, cota actuala 1/3, cota initiala 1/3 1) S.C. AXELL CAPITAL ONE S.R.L., CIF:39131583	A1

C. Partea III. SARCINI .

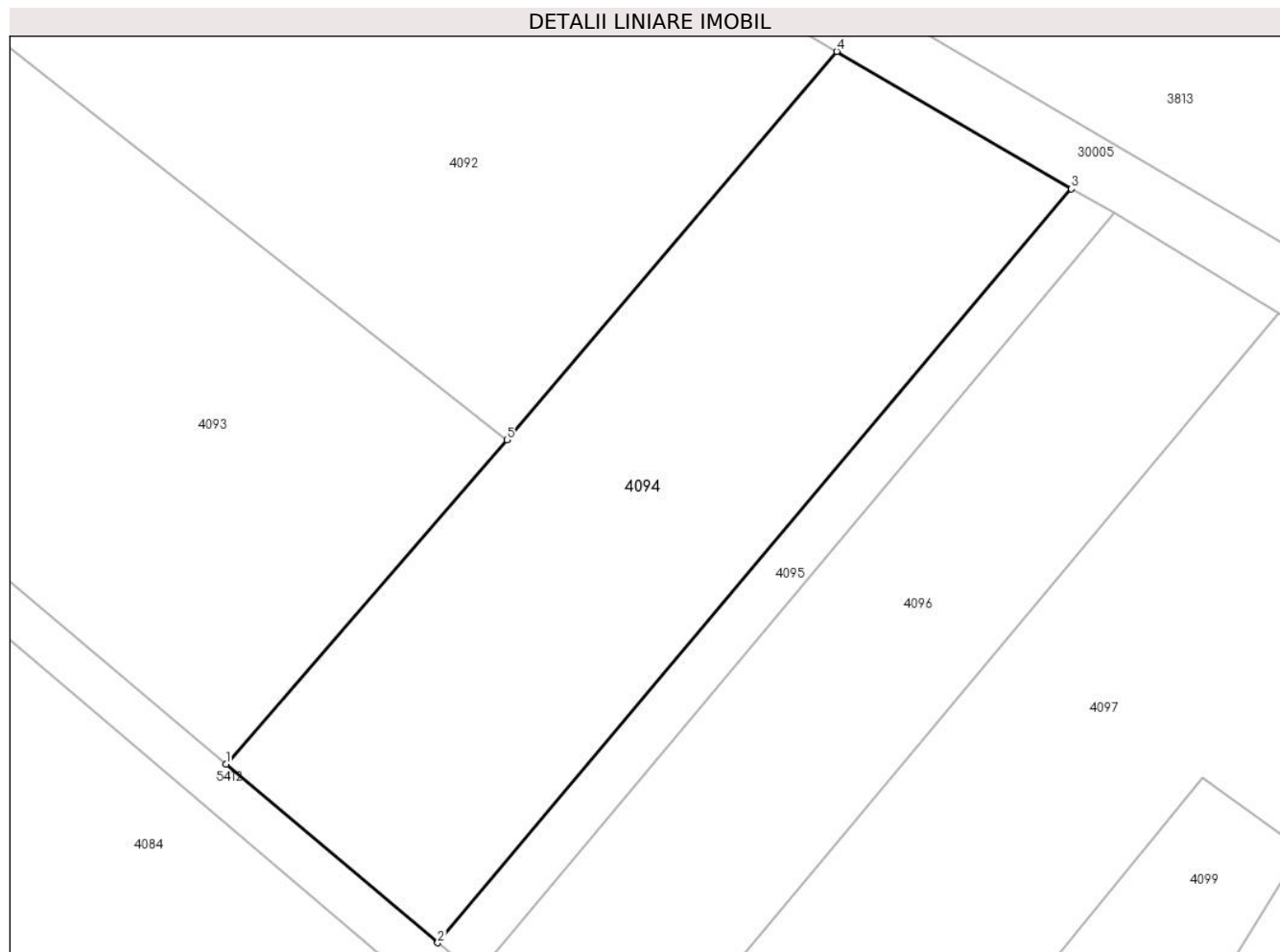
Inscrieri privind dezmembramintele dreptului de proprietate, drepturi reale de garanție și sarcini	Referințe
NU SUNT	

Anexa Nr. 1 La Partea I

Teren

Nr cadastral	Suprafața (mp)*	Observații / Referințe
31653	5.300	

* Suprafața este determinată în planul de proiecție Stereo 70.



Date referitoare la teren

Crt	Categorie folosință	Intra vilan	Suprafața (mp)	Tarla	Parcelă	Nr. topo	Observații / Referințe
1	livada	NU	5.300	3	393/4	-	

Lungime Segmente

1) Valorile lungimilor segmentelor sunt obținute din proiecție în plan.

Punct început	X / Y	Punct sfârșit	X / Y	Lungime segment (** (m)
1	577.121,981 391.793,977	2	577.152,186 391.768,523	39.5
2	577.152,186 391.768,523	3	577.242,51 391.875,872	140.293
3	577.242,51 391.875,872	4	577.209,06 391.895,448	38.757
4	577.209,06 391.895,448	5	577.162,014 391.840,164	72.592
5	577.162,014 391.840,164	1	577.121,981 391.793,977	61.122

**** Lungimile segmentelor sunt determinate în planul de proiecție Stereo 70 și sunt rotunjite la 1 milimetru.**

***** Distanța dintre puncte este formată din segmente cumulate ce sunt mai mici decât valoarea 1 milimetru.**



DATE DESPRE IMOBILUL NR. 4095

Oficiul de Cadastru și Publicitate Imobiliară PRAHOVA
Biroul de Cadastru și Publicitate Imobiliară Ploiești

A. Partea I. Descrierea imobilului

TEREN Extravilan

Adresa: Jud. Prahova

Nr. Crt	Nr cadastral Nr. topografic	Suprafața* (mp)	Observații / Referințe
A1	31810	1.000	Sector cadastral:22 Teren neimprejmut;

B. Partea II. Proprietari și acte

Inscrieri privitoare la dreptul de proprietate și alte drepturi reale	Referințe
129982 / 12/10/2022	
Act Administrativ nr. 52654, din 16/04/1996 emis de COMISIA JUDETEANA PRAHOVA (act notarial nr 2611 din 22.06.2022, emis de NP IONITA ARISTITA ADINA;act notarial nr 07 din 30.01.2008, emis de NP LASLO CRISTINA XCARMEN;act notarial nr 121 din 26.04.2016, emis de NP SANDU AURELIAN VIOREL;act notarial nr 363 din 24.08.2004, emis de NP SANDU AURELIAN VIOREL;act notarial nr 316 din 27.09.2012, emis de NP SANDU AURELIAN VIOREL;act normativ nr 323 din 29.08.2006, emis de NP POPESCU VIORICA;act notarial nr 4335 din 14.09.2022, emis de NP IONITA ARISTITA ADINA;act notarial nr 2607 din 22.06.2022, emis de NP IONITA ARISTITA ADINA;act notarial nr 86 din 19.10.2017, emis de NP POEANA ALEXANDRU RAZVAN IONUT; act notarial nr 2607 din 22.06.2022, emis de NP IONITA ARISTITA ADINA;act notarial nr 01 din 07.01.2009, emis de NP SANDU AURELIAN VIOREL;act notarial nr 123 din 17.07.2020, emis de NP TONEATA MARIA;act notarial nr 07 din 18.01.2018, emis de NP IONESCU DIANA CRISTINA;act notarial nr 121 din 09.04.2002, emis de NP POPESCU VIORICA;act notarial nr 113 din 07.07.2020, emis de NP IONITA ARISTITA ADINA;act notarial nr 176 din 08.10.2020, emis de NP DRAGAN NICOLETA;act notarial nr 198 din 01.07.2016, emis de NP POPESCU VIORICA;act notarial nr 197 din 01.07.2016, emis de NP POPESCU VIORICA;act notarial nr 122 din 09.04.2002, emis de NP POPESCU VIORICA;inscris sub semnatura privata nr 4777 din 10.10.2022, emis de MATEI DUMITRU;act notarial nr 127 din 28.04.2016, emis de NP SANDU AURELIAN VIOREL;act normativ nr 36 din 28.04.2016, emis de NP MOANTA GEORGETA;act notarial nr 145 din 14.09.2006, emis de NP BARBU FLOAREA;act normativ nr 104 din 08.06.2016, emis de NP POP MIHAELA CRISTINA;act notarial nr 213 din 03.08.2004, emis de NP TUDOSE MARIA;act notarial nr 39 din 09.08.2016, emis de NP DAN OVIDIU VASILICA; act notarial nr 145 din 13.05.2016, emis de NP POPESCU VIORICA;act notarial nr 124 din 28.04.2016, emis de NP POPESCU VIORICA;act notarial nr 118 din 16.06.2016, emis de NP TUDOSE MARIA;act notarial nr 187 din 09.11.2017, emis de NP IONESCU DIANA CRISTINA;act notarial nr 103 din 07.07.2016, emis de NP IONITA ARISTITA ADINA);	
B1	A1
Intabulare, drept de PROPRIETATEreconstituire si mostenire, dobandit prin Lege, cota actuala 71/80, cota initiala 1/1	
<ol style="list-style-type: none"> 1) NITESCU VASILICA 2) ARSENE NATALIA 3) PĂTRU MARIANA 4) DAINI ELENA 5) NICULAE FLORIAN 6) DUMITRAȘCU ELENA ALINA 7) NICULAE TĂNASE-DANIEL 8) NICULAE CONSTANTINA 9) ARMAȘU IRINA 10) NICULAE MARIA 11) PAVEL PETRE 12) RADU ELENA-VIORICA 13) IORGA CONSTANTIN 14) GIUCĂ DANIELA 15) ILIE MANUELA 16) GIUCĂ OVIDIU ALEXANDRU 17) GIUCĂ ELENA 18) GHEORGHIU ANGELICA 19) GIUCĂ LIVIU GABRIEL 20) COSTACHE VALERIA 21) STĂNESCU CRISTINEL FERNANDO 22) NEAGU MARIA 23) NICOLAE ION 24) IORDACHE DESPINA 25) DRĂGAN ELENA 	

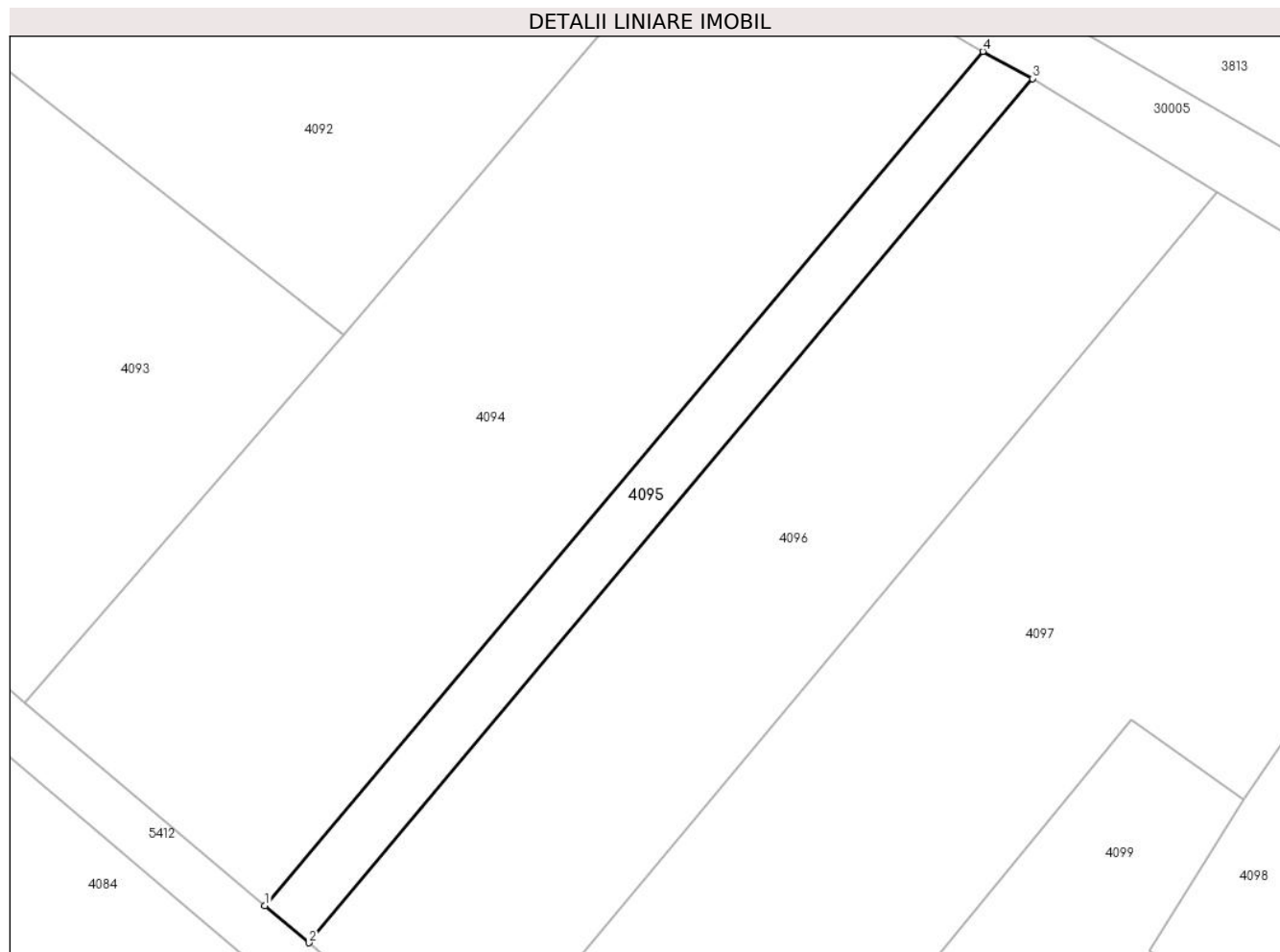
Inscrieri privitoare la dreptul de proprietate și alte drepturi reale		Referințe
26) DUMITRESCU GEORGE NANDRU MIHAIL 27) COMNOIU RENATA 28) COMNOIU MIHAI-CIPRIAN 29) PĂTRU ALINA-ROXANA-LUMINIȚA 30) LUPU ALEXANDRA-CĂTĂLINA 31) LUPU ROXANA-MIHAELA 32) STĂNESCU CLAUDIA GEORGETA 33) STĂNESCU MARIA 34) STĂNESCU ILEANA-ISABELA 35) STĂNESCU NOMASEIA 36) PAVEL MIHAELA 37) PROPRIETAR NEIDENTIFICAT, CIF:999999999999 38) ARSENE STELIANA 39) MAGDO SIMON		
Act Administrativ nr. 17, din 07/03/2014 emis de PARLAMENTUL ROMANIEI;		
B2	se noteaza faptul ca imobilul se afla sub incidenta art.3 alin.(1) din Legea 17/2014	A1
154578 / 11/10/2023		
Act Notarial nr. 79, din 10/10/2023 emis de NP Cursaru Nicolae Radu;		
B3	Intabulare, drept de PROPRIETATE, dobandit prin Succesiune, cota actuala 1/80, cota initiala 1/80 1) ARMAȘU IRINA	A1
B4	Intabulare, drept de PROPRIETATE, dobandit prin Succesiune, cota actuala 1/80, cota initiala 1/80 1) ARMAȘU TUDOR	A1
53040 / 04/04/2024		
Act Notarial nr. 1122, din 03/04/2024 emis de NP Ioniță Aristița Adina (Contract de vânzare);		
B5	Intabulare, drept de PROPRIETATEcumpărare, dobandit prin Conventie, cota actuala 1/20, cota initiala 1/20 1) S.C. AXELL CAPITAL ONE S.R.L., CIF:39131583	A1
70222 / 10/05/2024		
Act Administrativ nr. 129982, din 12/10/2022 emis de OCPI PRAHOVA;		
B6	se îndreaptă eroarea materială strecurată în cuprinsul prezentei cărți funciare și al încheierii nr.129982/2022 în sensul că numele corect al coproprietarilor de sub B1.31 este PĂTRU ALINA ROXANA LUMINIȚA	A1
B7	se respinge cererea de îndreptare a erorii materiale cu privire la înscrierea dreptului de proprietate în favoarea numitei STĂNESCU MARIA , întrucât nu este o greșeală săvârșită cu prilejul înscrierii în cartea funciară	A1
74307 / 17/05/2024		
Act Administrativ nr. 52654, din 16/04/1996 emis de COMISIA JUDETEANA PRAHOVA;		
B8	Intabulare, drept de PROPRIETATE, dobandit prin Reconstituire, cota actuala 1/40, cota initiala 1/40 1) STĂNESCU MARIA	A1
96564 / 26/06/2024		
Act Notarial nr. 83, din 20/06/2024 emis de NP Moanță Georgeta (cm ; act notarial nr 12 din 08.07.2024, emis de NP Moanță Georgeta);		
B9	Intabulare, drept de PROPRIETATE, dobandit prin Succesiune, cota actuala 1/160, cota initiala 1/160 1) NICOLAIE OLGA	A1
B10	Intabulare, drept de PROPRIETATE, dobandit prin Succesiune, cota actuala 1/160, cota initiala 1/160 1) ALBU MARIAN	A1
C. Partea III. SARCINI .		
Inscrieri privind dezmembramintele dreptului de proprietate, drepturi reale de garanție și sarcini		Referințe
NU SUNT		

Anexa Nr. 1 La Partea I

Teren

Nr cadastral	Suprafața (mp)*	Observații / Referințe
31810	1.000	

* Suprafața este determinată în planul de proiecție Stereo 70.



Date referitoare la teren

Crt	Categorie folosință	Intravilan	Suprafața (mp)	Tarla	Parcelă	Nr. topo	Observații / Referințe
1	livada	NU	1.000	3	393/5	-	

Lungime Segmente

1) Valorile lungimilor segmentelor sunt obținute din proiecție în plan.

Punct început	X / Y	Punct sfârșit	X / Y	Lungime segment (** (m)
1	577.152,186 391.768,523	2	577.157,721 391.763,856	7.24
2	577.157,721 391.763,856	3	577.248,725 391.872,471	141.7
3	577.248,725 391.872,471	4	577.242,51 391.875,872	7.085
4	577.242,51 391.875,872	1	577.152,186 391.768,523	140.293

** Lungimile segmentelor sunt determinate în planul de proiecție Stereo 70 și sunt rotunjite la 1 milimetru.

***** Distanţa dintre puncte este formată din segmente cumulate ce sunt mai mici decât valoarea 1 milimetru.**



DATE DESPRE IMOBILUL NR. 4096

Oficiul de Cadastru și Publicitate Imobiliară PRAHOVA
Biroul de Cadastru și Publicitate Imobiliară Ploiești

A. Partea I. Descrierea imobilului

TEREN Extravilan

Adresa: Jud. Prahova

Nr. Crt	Nr cadastral Nr. topografic	Suprafața* (mp)	Observații / Referințe
A1	31626	3.900	Sector cadastral:22 Teren neimprejmut;

B. Partea II. Proprietari și acte

Inscrieri privitoare la dreptul de proprietate și alte drepturi reale	Referințe	
87136 / 05/07/2022		
Act Administrativ nr. 46272, din 29/11/1995 emis de COMISIA JUDETEANA PRAHOVA (act notarial nr 123 din 22.07.2020, emis de NP POP MIHAELA CRISTINA;act notarial nr 74 din 19.02.2008, emis de NP POPESCU VIORICA;act notarial nr 2607 din 22.06.2022, emis de NP IONITA ARISTITA ADINA;act notarial nr 35 din 10.03.2022, emis de NP IONESCU DIANA CRISTINA;act notarial nr 124 din 28.04.2016, emis de NP POPESCU VIORICA;act notarial nr 2611 din 22.06.2022, emis de NP IONITA ARISTITA ADINA;act notarial nr 36 din 10.03.2022, emis de NP IONESCU DIANA CRISTINA;act notarial nr 145 din 13.05.2016, emis de NP POPESCU VIORICA;act notarial nr 104 din 08.06.2016, emis de NP POP MIHAELA CRISTINA;act notarial nr 2608 din 22.06.2022, emis de NP IONITA ARISTITA ADINA);		
B3	Intabulare, drept de PROPRIETATE, dobandit prin Succesiune, cota actuala 1/24, cota initiala 1/24 1) NICULAE FLORIAN	A1
B4	Intabulare, drept de PROPRIETATE, dobandit prin Succesiune, cota actuala 1/24, cota initiala 1/24 1) NICULAE TĂNASE-DANIEL	A1
B5	Intabulare, drept de PROPRIETATE, dobandit prin Succesiune, cota actuala 1/24, cota initiala 1/24 1) DUMITRASCU ELENA ALINA	A1
B6	Intabulare, drept de PROPRIETATE, dobandit prin Succesiune, cota actuala 3/48, cota initiala 3/48 1) DAINI ELENA	A1
B7	Intabulare, drept de PROPRIETATE, dobandit prin Succesiune, cota actuala 1/48, cota initiala 1/48 1) NICULAE FLORIAN	A1
B8	Intabulare, drept de PROPRIETATE, dobandit prin Succesiune, cota actuala 1/48, cota initiala 1/48 1) DUMITRASCU ELENA ALINA	A1
B9	Intabulare, drept de PROPRIETATE, dobandit prin Succesiune, cota actuala 1/48, cota initiala 1/48 1) NICULAE TĂNASE-DANIEL	A1
B10	Intabulare, drept de PROPRIETATE, dobandit prin Succesiune, cota actuala 2/32, cota initiala 2/32 1) IORGA CONSTANTIN	A1
B11	Intabulare, drept de PROPRIETATE, dobandit prin Succesiune, cota actuala 1/32, cota initiala 1/32 1) PAVEL PETRE	A1
B12	Intabulare, drept de PROPRIETATE, dobandit prin Succesiune, cota actuala 1/32, cota initiala 1/32 1) RADU ELENA-VIORICA	A1
B14	Intabulare, drept de PROPRIETATE, dobandit prin Succesiune, cota actuala 1/16, cota initiala 1/16 1) ARMAȘU IRINA	A1
B15	Intabulare, drept de PROPRIETATE, dobandit prin Reconstituire, cota actuala 1/8, cota initiala 1/8 1) NICULAE MARIA	A1
B16	Intabulare, drept de PROPRIETATE, dobandit prin Lege, cota actuala 2/8, cota initiala 2/8 1) PROPRIETAR NEIDENTIFICAT, CIF:999999999999	A1
Act Normativ nr. 17, din 07/03/2014 emis de PARLAMENTUL ROMANIEI;		
B17	imobil aflat sub incidenta art. 3 (alin.1) din Legea nr.17/2014	A1

Inscrieri privitoare la dreptul de proprietate și alte drepturi reale		Referințe
154520 / 11/10/2023		
Act Notarial nr. 79, din 10/10/2023 emis de NP Cursaru Nicolae Radu;		
B18	Intabulare, drept de PROPRIETATE, dobandit prin Succesiune, cota actuala 1/32, cota initiala 1/32 1) ARMAȘU IRINA	A1
B19	Intabulare, drept de PROPRIETATE, dobandit prin Succesiune, cota actuala 1/32, cota initiala 1/32 1) ARMAȘU TUDOR	A1
72763 / 15/05/2024		
Act Notarial nr. 1483, din 13/05/2024 emis de NP Ionita Aristita Adina;		
B20	Intabulare, drept de PROPRIETATE cumpărare, dobandit prin Conventie, cota actuala 1/8, cota initiala 1/8 1) S.C. AXELL CAPITAL ONE S.R.L., CIF:39131583	A1
77735 / 24/05/2024		
Act Notarial nr. 4235, din 14/09/2022 emis de NP Ioniță Aristița Adina (act notarial nr 85 din 21.03.2006, emis de NP Sandu Aurelian Viorel);		
B21	se respinge cererea privind înscrierea dreptului de proprietate, pentru motivele de mai sus	A1

C. Partea III. SARCINI .

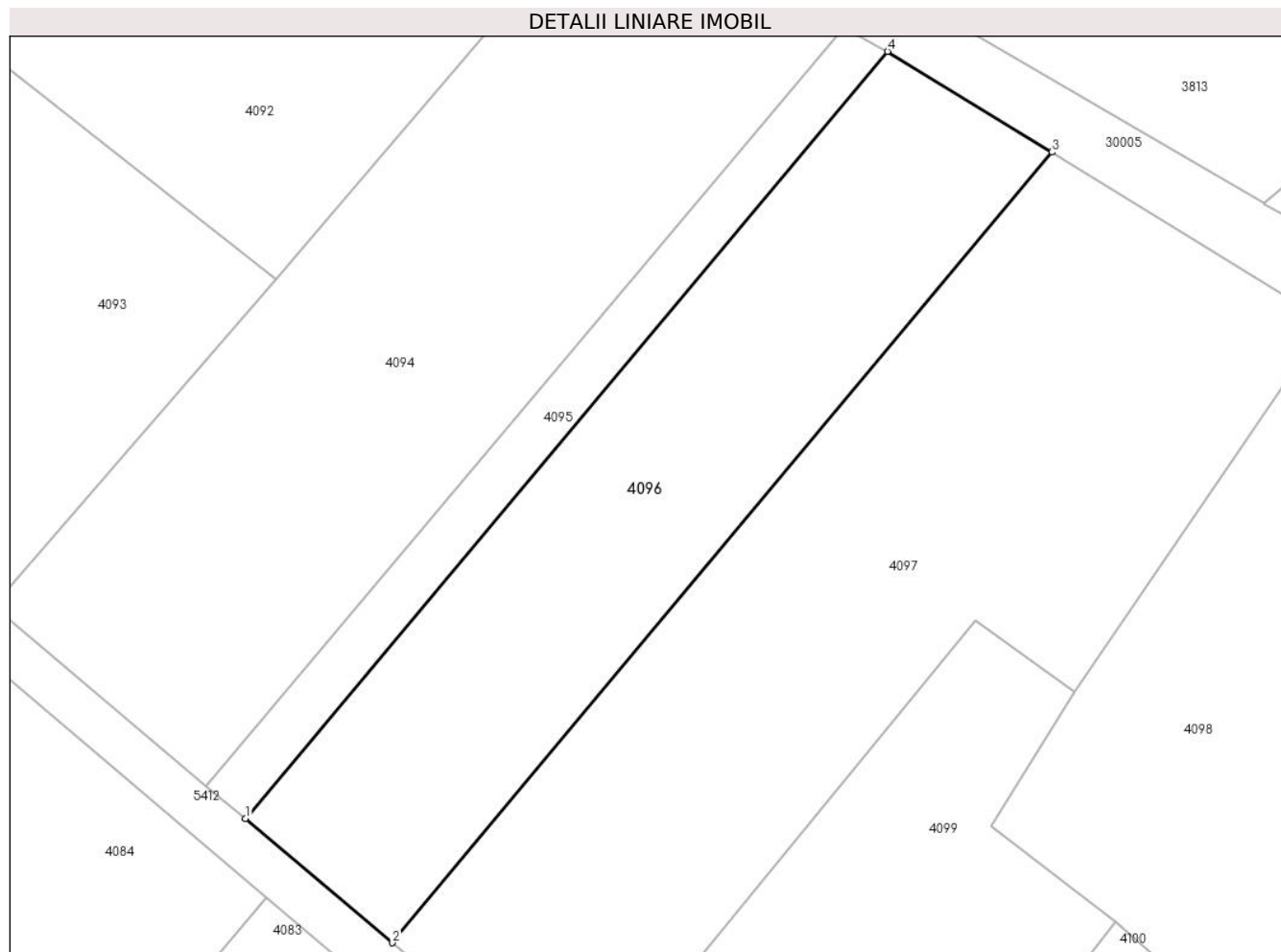
Inscrieri privind dezmembramintele dreptului de proprietate, drepturi reale de garanție și sarcini	Referințe
NU SUNT	

Anexa Nr. 1 La Partea I

Teren

Nr cadastral	Suprafața (mp)*	Observații / Referințe
31626	3.900	

* Suprafața este determinată în planul de proiecție Stereo 70.



Date referitoare la teren

Crt	Categorie folosință	Intra vilan	Suprafața (mp)	Tarla	Parcelă	Nr. topo	Observații / Referințe
1	livada	NU	3.900	3	393/7	-	

Lungime Segmente

1) Valorile lungimilor segmentelor sunt obținute din proiecție în plan.

Punct început	X / Y	Punct sfârșit	X / Y	Lungime segment (** (m)
1	577.157,721 391.763,856	2	577.178,56 391.746,282	27.26
2	577.178,56 391.746,282	3	577.272,007 391.858,224	145.82
3	577.272,007 391.858,224	4	577.248,725 391.872,471	27.295
4	577.248,725 391.872,471	1	577.157,721 391.763,856	141.7

** Lungimile segmentelor sunt determinate în planul de proiecție Stereo 70 și sunt rotunjite la 1 milimetru.

***** Distanţa dintre puncte este formată din segmente cumulate ce sunt mai mici decât valoarea 1 milimetru.**



DATE DESPRE IMOBILUL NR. 4097

Oficiul de Cadastru și Publicitate Imobiliară PRAHOVA
Biroul de Cadastru și Publicitate Imobiliară Ploiești

A. Partea I. Descrierea imobilului

TEREN Extravilan

Adresa: Jud. Prahova

Nr. Crt	Nr cadastral Nr. topografic	Suprafața* (mp)	Observații / Referințe
A1	31806	6.000	Sector cadastral:22 Teren neimprejmut;

B. Partea II. Proprietari și acte

Inscrieri privitoare la dreptul de proprietate și alte drepturi reale	Referințe
129172 / 11/10/2022	
Act Administrativ nr. 52654, din 16/04/1996 emis de COMISIA JUDETEANA PRAHOVA (act notarial nr 2611 din 22.06.2022, emis de NP IONITA ARISTITA ADINA;act notarial nr 4235 din 14.09.2022, emis de NP IONITA ARISTITA DIANA;act notarial nr 4777 din 10.10.2022, emis de NP IONITA ARISTITA DIANA;act notarial nr 123 din 17.07.2020, emis de NP TONEATA MARIA;act notarial nr 323 din 29.08.2006, emis de NP POPESCU VIORICA;act notarial nr 2610 din 22.06.2022, emis de NP IONITA ARISTITA ADINA;act notarial nr 187 din 09.11.2017, emis de NP IONESCU DIANA CRISTINA;act notarial nr 07 din 30.01.2008, emis de NP LASLO CRISTINA CARMEN;act notarial nr 39 din 09.08.2016, emis de NP DAN OLIVIU VASILICA;act notarial nr 316 din 27.09.2012, emis de NP SANDU AURELIAN VIOREL;act notarial nr 113 din 07.07.2020, emis de NP IONITA ARISTITA ADINA;act notarial nr 01 din 07.01.2009, emis de NP SANDU AURELIAN VIOREL;act notarial nr 213 din 03.08.2004, emis de NP TUDOSE MARIA;act notarial nr 2607 din 22.06.2022, emis de NP IONITA ARISTITA ADINA;act notarial nr 104 din 08.06.2016, emis de NP POP MIHAELA CRISTINA;act notarial nr 197 din 01.07.2016, emis de NP POPESCU VIORICA;act notarial nr 121 din 26.04.2016, emis de NP SANDU AURELIAN VIOREL;act notarial nr 127 din 28.04.2016, emis de NP SANDU AURELIAN VIOREL;act notarial nr 103 din 07.07.2016, emis de NP IONITA ARISTITA ADINA;act notarial nr 122 din 09.04.2002, emis de NP POPESCU VIORICA;act notarial nr 36 din 28.04.2016, emis de NP MOANTA GEORGETA;act notarial nr 124 din 28.04.2016, emis de NP POPESCU VIORICA;act notarial nr 121 din 09.04.2002, emis de NP POPESCU VIORICA;act notarial nr 118 din 16.06.2016, emis de NP TUDOSE MARIA;act notarial nr 07 din 18.01.2018, emis de NP IONESCU DIANA CRISTINA;act notarial nr 363 din 24.08.2004, emis de NP SANDU AURELIAN VIOREL;act notarial nr 145 din 14.09.2006, emis de NP BARBU FLOAREA;act notarial nr 86 din 19.10.2017, emis de NP POEANA ALEXANDRU RAZVAN IONUT;act notarial nr 176 din 08.10.2020, emis de NP DRAGAN NICOLETA;act notarial nr 145 din 13.05.2016, emis de NP POPESCU VIORICA;act notarial nr 2608 din 22.06.2022, emis de NP IONITA ARISTITA ADINA);	
B1	A1
Intabulare, drept de PROPRIETATEreconstituire si mostenire, dobandit prin Lege, cota actuala 146/160, cota initiala 1/1	
<ol style="list-style-type: none"> 1) NITESCU VASILICA 2) ARSENE NATALIA 3) PĂTRU MARIANA 4) DAINI ELENA 5) NICULAE FLORIAN 6) DUMITRAȘCU ELENA ALINA 7) NICULAE TĂNASE-DANIEL 8) NICULAE CONSTANTINA 9) ARMAȘU IRINA 10) NICULAE MARIA 11) PAVEL PETRE 12) RADU ELENA-VIORICA 13) IORGA CONSTANTIN 14) GIUCĂ DANIELA 15) ILIE MANUELA 16) GIUCĂ OVIDIU ALEXANDRU 17) GIUCĂ ELENA 18) GHEORGHIU ANGELICA 19) GIUCĂ LIVIU GABRIEL 20) COSTACHE VALERIA 21) STĂNESCU CRISTINEL FERNANDO 22) NEAGU MARIA 23) NICOLAE ION 24) COMNOIU RENATA 25) IORDACHE DESPINA 	

Inscrieri privitoare la dreptul de proprietate și alte drepturi reale		Referințe
26) PĂTRU ALINA-ROXANA-LUMINIȚA 27) DUMITRESCU GEORGE NANDRU MIHAIL 28) LUPU ROXANA-MIHAELA 29) COMNOIU MIHAI-CIPRIAN 30) STĂNESCU ILEANA-ISABELA 31) LUPU ALEXANDRA-CĂTĂLINA 32) STĂNESCU MARIA 33) ARSENE STELIANA 34) STĂNESCU NOMASEIA 35) STĂNESCU CLAUDIA GEORGETA 36) PAVEL MIHAELA 37) PROPRIETAR NEIDENTIFICAT, CIF:9999999999999 38) DRĂGAN ELENA 39) MAGDO SIMON 40) STĂNESCU MARIA		
Act Normativ nr. 17, din 07/03/2014 emis de PARLAMENTUL ROMANIEI;		
B2	se noteaza faptul ca imobilul se afla sub incidenta art.3 alin.(1) din Legea 17/2014	A1
154566 / 11/10/2023		
Act Notarial nr. 79, din 10/10/2023 emis de NP Cursaru Nicolae Radu;		
B3	Intabulare, drept de PROPRIETATE, dobandit prin Succesiune, cota actuala 1/80, cota initiala 1/80 1) ARMAȘU IRINA	A1
B4	Intabulare, drept de PROPRIETATE, dobandit prin Succesiune, cota actuala 1/80, cota initiala 1/80 1) ARMAȘU TUDOR	A1
53029 / 04/04/2024		
Act Notarial nr. 1122, din 03/04/2024 emis de NP Ioniță Aristița Adina (Contract de vânzare);		
B5	Intabulare, drept de PROPRIETATEcumpărare, dobandit prin Conventie, cota actuala 1/20, cota initiala 1/20 1) S.C. AXELL CAPITAL ONE S.R.L., CIF:39131583	A1
70198 / 10/05/2024		
Act Administrativ nr. 129172, din 11/10/2022 emis de OCPI PRAHOVA;		
B6	se îndreaptă eroarea materială strecurată în cuprinsul prezentei cărți funciare și al încheierii nr. 129172/2022 în sensul că numele corect al coproprietarei de sub B1.30 este PĂTRU ALINA ROXANA LUMINIȚA, iar coproprietara STANESCU MARIA s-a omis a se înscrie	A1
96543 / 26/06/2024		
Act Notarial nr. 83, din 20/06/2024 emis de NP Moanta Georgeta (cm ; act notarial nr 12 din 08.07.2024, emis de NP Moanta Georgeta);		
B7	Intabulare, drept de PROPRIETATE, dobandit prin Succesiune, cota actuala 1/160, cota initiala 1/160 1) NICOLAIE OLGA	A1
B8	Intabulare, drept de PROPRIETATE, dobandit prin Succesiune, cota actuala 1/160, cota initiala 1/160 1) ALBU MARIAN	A1

C. Partea III. SARCINI .

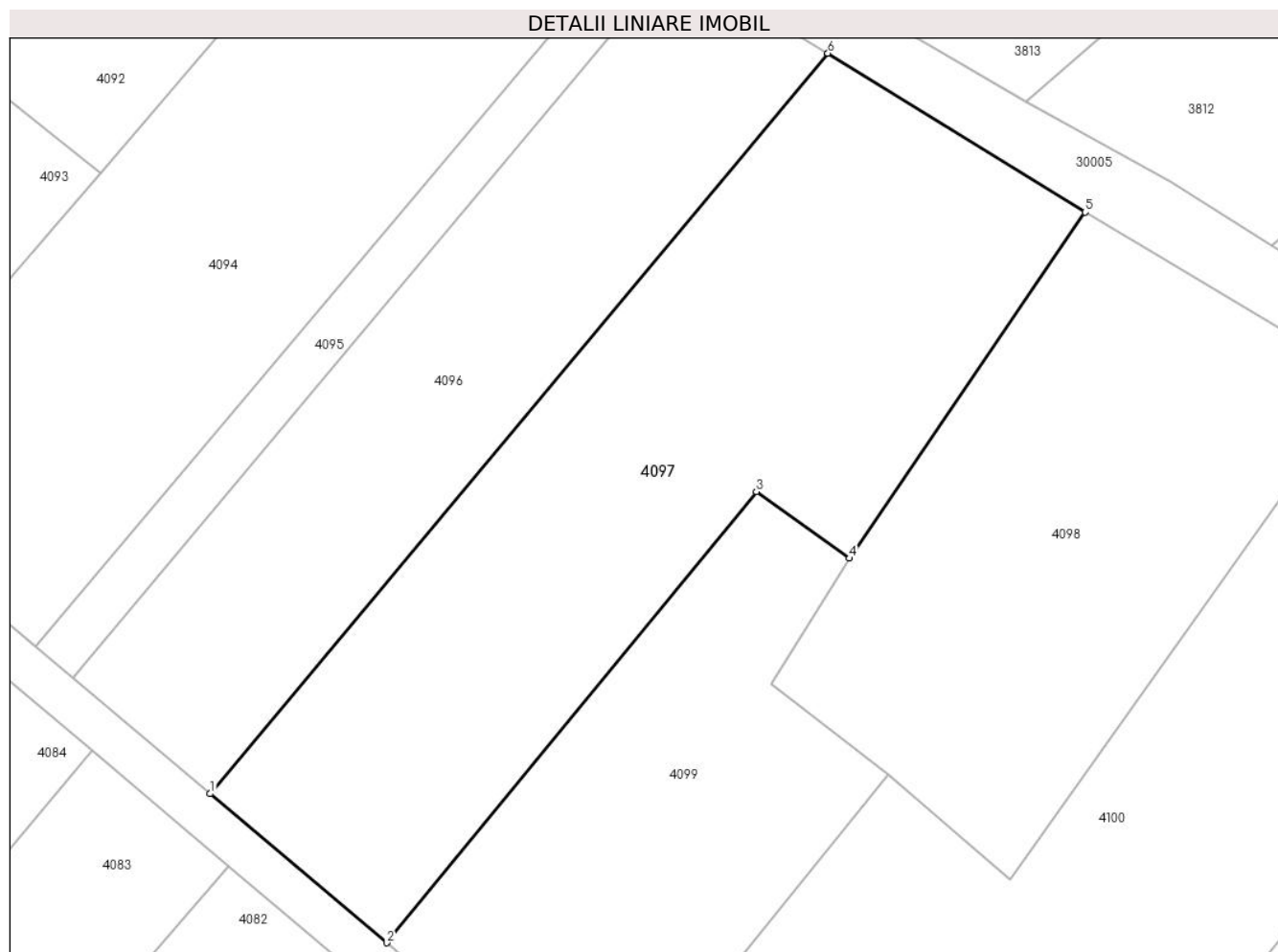
Inscrieri privind dezmembramintele dreptului de proprietate, drepturi reale de garanție și sarcini	Referințe
NU SUNT	

Anexa Nr. 1 La Partea I

Teren

Nr cadastral	Suprafața (mp)*	Observații / Referințe
31806	6.000	

* Suprafața este determinată în planul de proiecție Stereo 70.



Date referitoare la teren

Crt	Categorie folosință	Intra vilan	Suprafața (mp)	Tarla	Parcelă	Nr. topo	Observații / Referințe
1	livada	NU	6.000	3	393/8	-	

Lungime Segmente

1) Valorile lungimilor segmentelor sunt obținute din proiecție în plan.

Punct început	X / Y	Punct sfârșit	X / Y	Lungime segment (** (m)
1	577.178,56 391.746,282	2	577.205,287 391.723,744	34.961
2	577.205,287 391.723,744	3	577.261,171 391.791,959	88.183
3	577.261,171 391.791,959	4	577.275,304 391.781,873	17.363
4	577.275,304 391.781,873	5	577.310,929 391.834,192	63.296
5	577.310,929 391.834,192	6	577.272,007 391.858,224	45.743

Punct început	X / Y	Punct sfârșit	X / Y	Lungime segment (** (m)
6	577.272,007 391.858,224	1	577.178,56 391.746,282	145.82

** Lungimile segmentelor sunt determinate în planul de proiecție Stereo 70 și sunt rotunjite la 1 milimetru.

*** Distanța dintre puncte este formată din segmente cumulate ce sunt mai mici decât valoarea 1 milimetru.

**DATE DESPRE IMOBILUL NR. 4098**

Oficiul de Cadastru și Publicitate Imobiliară PRAHOVA
Biroul de Cadastru și Publicitate Imobiliară Ploiești

A. Partea I. Descrierea imobilului

TEREN Extravilan

Adresa: Jud. Prahova

Nr. Crt	Nr cadastral Nr. topografic	Suprafața* (mp)	Observații / Referințe
A1		4.280	Sector cadastral:22 Teren neimprejmuț;

B. Partea II. Proprietari și acte

Inscrieri privitoare la dreptul de proprietate și alte drepturi reale		Referințe
/		
Act Normativ nr. 7, din 13/03/1996 emis de PARLAMENTUL ROMANIEI;		
B1	Inscrierea posesiei, drept de PROPRIETATE, dobandit prin Lege, cota actuala 1/1, cota initiala 1/1 1) NEIDENTIFICAT NEIDENTIFICAT	A1
Act Normativ nr. 7, din 13/03/1996 emis de PARLAMENTUL ROMANIEI (art.13 alin.14);		
B2	Se noteaza mentiunea de proprietar neidentificat, rezerva comisiei locale de fond funciar.	A1

C. Partea III. SARCINI .

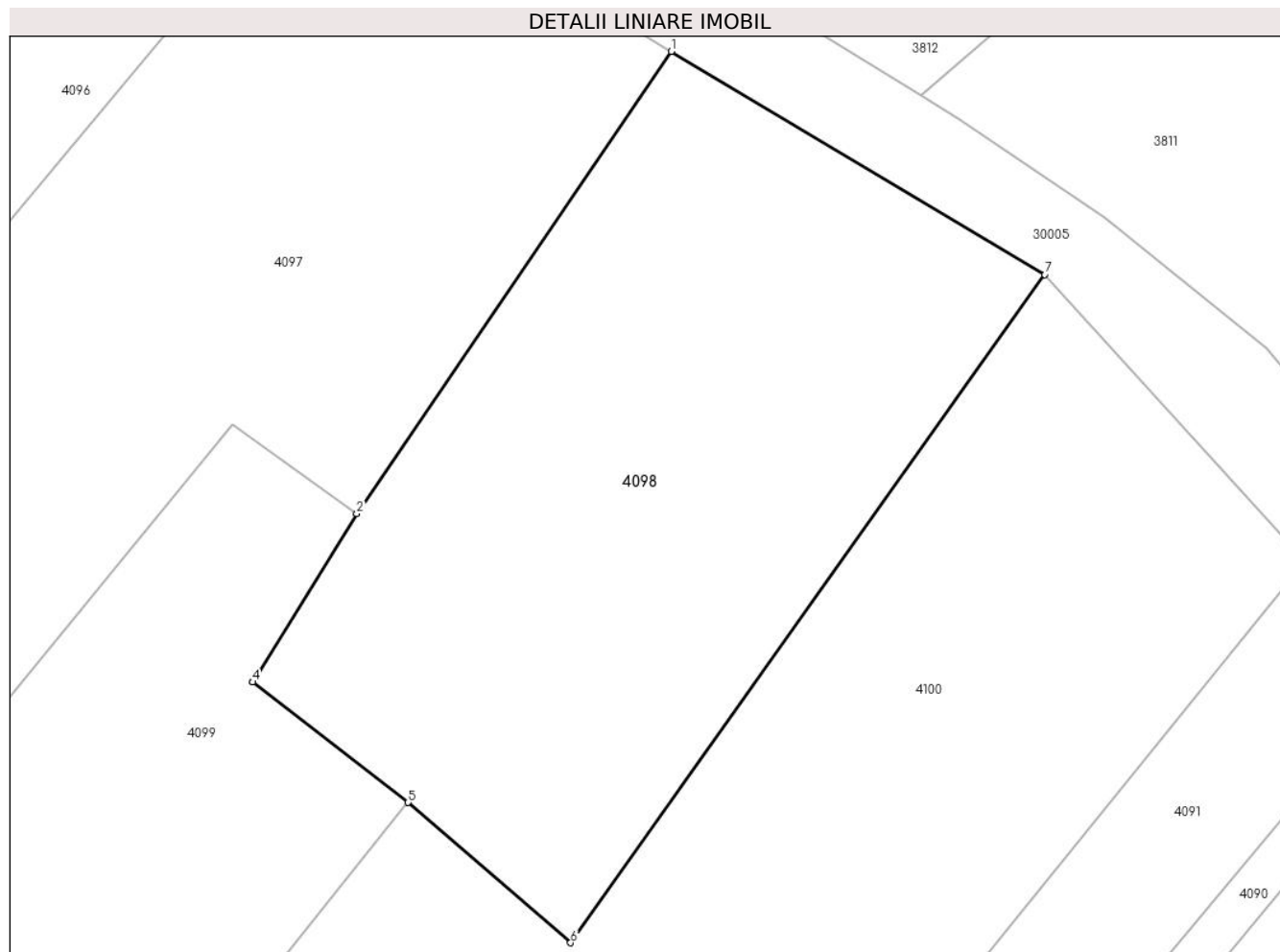
Inscrieri privind dezmembramintele dreptului de proprietate, drepturi reale de garanție și sarcini	Referințe
NU SUNT	

Anexa Nr. 1 La Partea I

Teren

Nr cadastral	Suprafața (mp)*	Observații / Referințe
	4.280	

* Suprafața este determinată în planul de proiecție Stereo 70.



Date referitoare la teren

Crt	Categorie folosință	Intra vilan	Suprafața (mp)	Tarla	Parcelă	Nr. topo	Observații / Referințe
1	arabil	NU	4.280	3	394	-	

Lungime Segmente

1) Valorile lungimilor segmentelor sunt obținute din proiecție în plan.

Punct început	X / Y	Punct sfârșit	X / Y	Lungime segment (** (m)
1	577.310,929 391.834,192	2	577.275,304 391.781,873	63.296
2	577.275,304 391.781,873	3	577.263,477 391.762,839	22.409
3	577.263,477 391.762,839	4	577.263,472 391.762,832	0.009
4	577.263,472 391.762,832	5	577.281,115 391.749,204	22.293
5	577.281,115 391.749,204	6	577.299,518 391.733,325	24.307

Punct început	X / Y	Punct sfârșit	X / Y	Lungime segment (** (m)
6	577.299,518 391.733,325	7	577.353,25 391.808,949	92.769
7	577.353,25 391.808,949	1	577.310,929 391.834,192	49.278

** Lungimile segmentelor sunt determinate în planul de proiecție Stereo 70 și sunt rotunjite la 1 milimetru.

*** Distanța dintre puncte este formată din segmente cumulate ce sunt mai mici decât valoarea 1 milimetru.

**DATE DESPRE IMOBILUL NR. 4099**

Oficiul de Cadastru și Publicitate Imobiliară PRAHOVA
Biroul de Cadastru și Publicitate Imobiliară Ploiești

A. Partea I. Descrierea imobilului

TEREN Extravilan

Nr. CF vechi:1493

Nr. cadastral vechi:1795

Adresa: Jud. Prahova

Nr. Crt	Nr cadastral Nr. topografic	Suprafața* (mp)	Observații / Referințe
A1	26222	3.300	Sector cadastral:22 Teren neimprejmuț;

B. Partea II. Proprietari și acte

Inscrieri privitoare la dreptul de proprietate și alte drepturi reale		Referințe
146896 / 18/11/2022		
Act Notarial nr. 236, din 17/11/2022 emis de NP Ionita Aristita Adina (certificat de mostenitor);		
B2	Intabulare, drept de PROPRIETATE, dobandit prin Succesiune, cota actuala 1/2, cota initiala 1/2 1) PRESURA MAGDALENA	A1
B3	Intabulare, drept de PROPRIETATE, dobandit prin Succesiune, cota actuala 1/2, cota initiala 1/2 1) PETRE DANIELA	A1
1261 / 08/01/2024		
Act Normativ nr. 17, din 07/03/2014 emis de PARLAMENTUL ROMÂNIEI;		
B4	se notează faptul că imobilul înscris în prezenta carte funciară se află sub incidența art.3 alin.(1) din Legea nr.17/2014	A1
Inscris Sub Semnatura Privata nr. Anexa 13 la Regulament, din 08/01/2023 emis de PFA MATEI DUMITRU;		
B5	se re pozi ționează imobilul conform documentației tehnice avizate	A1

C. Partea III. SARCINI .

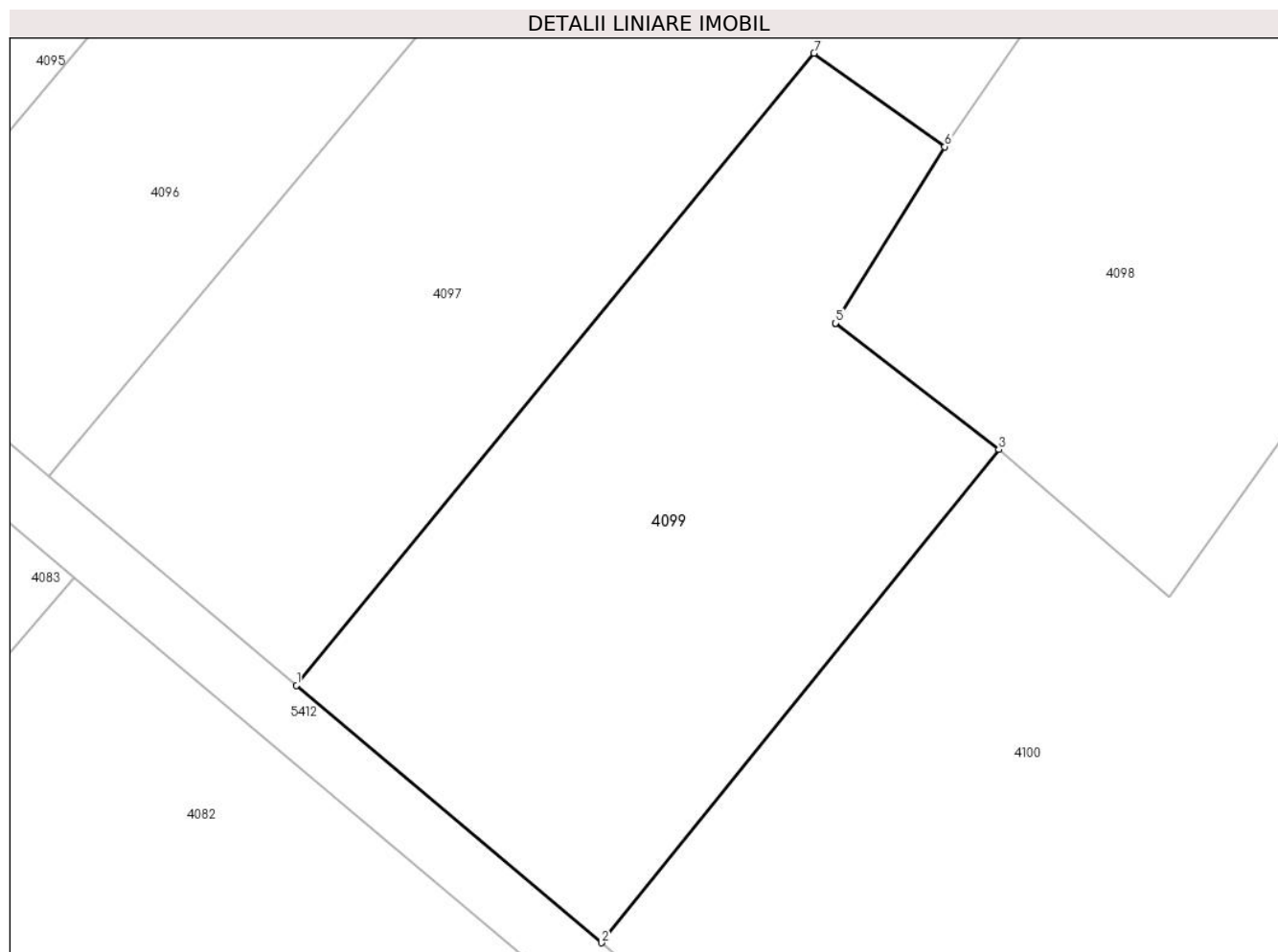
Inscrieri privind dezmembramintele dreptului de proprietate, drepturi reale de garanție și sarcini	Referințe
NU SUNT	

Anexa Nr. 1 La Partea I

Teren

Nr cadastral	Suprafața (mp)*	Observații / Referințe
26222	3.300	

* Suprafața este determinată în planul de proiecție Stereo 70.



Date referitoare la teren

Crt	Categorie folosință	Intra vilan	Suprafața (mp)	Tarla	Parcelă	Nr. topo	Observații / Referințe
1	livada	NU	3.300	3	393/12	-	

Lungime Segmente

1) Valorile lungimilor segmentelor sunt obținute din proiecție în plan.

Punct început	X / Y	Punct sfârșit	X / Y	Lungime segment (** (m)
1	577.205,287 391.723,744	2	577.238,219 391.695,973	43.078
2	577.238,219 391.695,973	3	577.281,115 391.749,204	68.364
3	577.281,115 391.749,204	4	577.263,472 391.762,832	22.293
4	577.263,472 391.762,832	5	577.263,477 391.762,839	0.009
5	577.263,477 391.762,839	6	577.275,304 391.781,873	22.409

Punct început	X / Y	Punct sfârșit	X / Y	Lungime segment (** (m)
6	577.275,304 391.781,873	7	577.261,171 391.791,959	17.363
7	577.261,171 391.791,959	1	577.205,287 391.723,744	88.183

** Lungimile segmentelor sunt determinate în planul de proiecție Stereo 70 și sunt rotunjite la 1 milimetru.

*** Distanța dintre puncte este formată din segmente cumulate ce sunt mai mici decât valoarea 1 milimetru.

**DATE DESPRE IMOBILUL NR. 4100**

Oficiul de Cadastru și Publicitate Imobiliară PRAHOVA
Biroul de Cadastru și Publicitate Imobiliară Ploiești

A. Partea I. Descrierea imobilului

TEREN Extravilan

Adresa: Jud. Prahova

Nr. Crt	Nr cadastral Nr. topografic	Suprafața* (mp)	Observații / Referințe
A1	31791	7.800	Sector cadastral:22 Teren neimprejmut;

B. Partea II. Proprietari și acte

Inscrieri privitoare la dreptul de proprietate și alte drepturi reale	Referințe
129973 / 12/10/2022	
Act Notarial nr. 2608, din 22/06/2022 emis de NP IONITA ARISTITA ADINA (act notarial nr 127 din 28.04.2016, emis de NP SANDU AURELIAN VIOREL;act notarial nr 187 din 09.11.2017, emis de NP IONESCU DIANA CRISTINA;act notarial nr 4235 din 14.09.2022, emis de NP IONITA ARISTITA ADINA;act notarial nr 7 din 18.01.2018, emis de NP IONESCU DIANA CRISTINA;act normativ nr 103 din 07.07.2016, emis de NP IONITA ARISTITA ADINA;act notarial nr 176 din 08.10.2020, emis de NP DRAGAN NICOLETA;act notarial nr 121 din 26.04.2016, emis de NP SANDU AURELIAN VIOREL;act notarial nr 2607 din 22.06.2022, emis de NP IONITA ARISTITA ADINA;act notarial nr 124 din 28.04.2016, emis de NP POPESCU VIORICA;act notarial nr 197 din 01.07.2016, emis de NP POPESCU VIORICA;act notarial nr 118 din 16.06.2016, emis de NP TUDOSE MARIA;act notarial nr 4777 din 10.10.2022, emis de NP IONITA ARISTITA ADINA;act notarial nr 121 din 09.04.2002, emis de NP POPESCU VIORICA;act notarial nr 2610 din 22.06.2022, emis de NP IONITA ARISTITA ADINA;act notarial nr 145 din 14.09.2006, emis de NP BARBU FLOAREA;act notarial nr 104 din 08.06.2016, emis de NP POP MIHAELA CRISTINA;act notarial nr 123 din 17.07.2020, emis de NP TONEATA MARIA;act notarial nr 36 din 28.04.2016, emis de NP MOANTA GEORGRTA;act notarial nr 1 din 07.01.2009, emis de NP SANDU AURELIAN VIOREL;act notarial nr 2611 din 22.06.2022, emis de NP NICOLAE ARISTITA ADINA;act notarial nr 4235 din 14.09.2022, emis de NP IONITA ARISTITA ADINA;act notarial nr 86 din 19.10.2017, emis de NP POANA ALEXANDRU RAZVAN IONUT;act notarial nr 316 din 27.09.2012, emis de NP SANDU AURELIAN;act notarial nr 323 din 29.08.2006, emis de NP POPESCU VIORICA;act notarial nr 39 din 09.08.2016, emis de NP DAN OLIVIU VASILICA;act notarial nr 213 din 03.08.2004, emis de NP TUDOSE MARIA;act notarial nr 07 din 30.01.2008, emis de NP LASLO CRISTINA CARMEN;act notarial nr 363 din 24.08.2004, emis de NP SANDU AURELIAN VIOREL;act administrativ nr 52654 din 16.04.1996, emis de COMISIA JUDETEANA PRAHOVA;act notarial nr 198 din 01.07.2016, emis de NP POPESCU VIORICA;act notarial nr 113 din 07.07.2020, emis de NP IONITA ARISTITA ADINA;act notarial nr 145 din 13.05.2016, emis de NP POPESCU VIORICA;act notarial nr 122 din 09.04.2002, emis de NP POPESCU VIORICA);	
B1	Intabulare, drept de PROPRIETATE, dobandit prin Lege, cota actuala 146/160, cota initiala 1/1
	A1
	<ol style="list-style-type: none"> 1) NITESCU VASILICA 2) ARSENE NATALIA 3) PĂTRU MARIANA 4) DAINI ELENA 5) NICULAE FLORIAN 6) DUMITRAȘCU ELENA ALINA 7) NICULAE TĂNASE-DANIEL 8) NICULAE CONSTANTINA 9) ARMAȘU IRINA 10) NICULAE MARIA 11) PAVEL PETRE 12) RADU ELENA-VIORICA 13) IORGA CONSTANTIN 14) GIUCĂ DANIELA 15) ILIE MANUELA 16) GIUCĂ OVIDIU ALEXANDRU 17) GIUCĂ ELENA 18) GHEORGHIU ANGELICA 19) GIUCĂ LIVIU GABRIEL 20) COSTACHE VALERIA 21) STĂNESCU CRISTINEL FERNANDO 22) NEAGU MARIA 23) NICOLAE ION 24) IORDACHE DESPINA

Inscrieri privitoare la dreptul de proprietate și alte drepturi reale		Referințe
25) DRĂGAN ELENA 26) DUMITRESCU GEORGE NANDRU MIHAIL 27) COMNOIU RENATA 28) COMNOIU MIHAI-CIPRIAN 29) PĂTRU ALINA-ROXANA-LUMINIȚA 30) LUPU ALEXANDRA-CĂTĂLINA 31) LUPU ROXANA-MIHAELA 32) STĂNESCU CLAUDIA GEORGETA 33) STĂNESCU MARIA 34) STĂNESCU ILEANA-ISABELA 35) STĂNESCU NOMASEIA 36) STĂNESCU MARIA 37) MAGDO SIMON 38) ARSENE STELIANA 39) PROPRIETAR NEIDENTIFICAT 40) PAVEL MIHAELA		
Act Normativ nr. 17, din 07/03/2014 emis de PARLAMENTUL ROMANIEI;		
B2	Imobil aflat sub incidenta art.3,alin.(1) din Legea nr.17/2014	A1
154528 / 11/10/2023		
Act Notarial nr. 79, din 10/10/2023 emis de NP Cursaru Nicolae Radu;		
B3	Intabulare, drept de PROPRIETATE, dobandit prin Succesiune, cota actuala 1/80, cota initiala 1/80	A1
1) ARMAȘU IRINA		
B4	Intabulare, drept de PROPRIETATE, dobandit prin Succesiune, cota actuala 1/80, cota initiala 1/80	A1
1) ARMAȘU TUDOR		
53021 / 04/04/2024		
Act Notarial nr. 1122, din 03/04/2024 emis de NP Ionita Aristita Adina (Contract de vânzare);		
B5	Intabulare, drept de PROPRIETATE cumpărare, dobandit prin Conventie, cota actuala 1/20, cota initiala 1/20	A1
1) S.C. AXELL CAPITAL ONE S.R.L., CIF:39131583		
70219 / 10/05/2024		
Act Administrativ nr. 129973, din 12/10/2022 emis de OCPI PRAHOVA;		
B6	se îndreaptă eroarea materială strecurată în cuprinsul prezentei cărți funciare și în cuprinsul încheierii nr. 129973/2022, în sensul că s-au omis a se înscrie dreptul de proprietate în favoarea numiților STĂNESCU MARIA, MAGDO SIMON, ALBU VALERIA, PAVEL MIHAELA	A1
B7	se îndreaptă eroarea materială strecurată în cuprinsul prezentei cărți funciare și în cuprinsul încheierii nr. 129973/2022, în sensul că numele corect al coproprietarei de sub B31 este Pătru Alina - Roxana Luminița	A1
96510 / 26/06/2024		
Act Notarial nr. 12, din 08/07/2024 emis de NP Moanță Georgeta (cm rectificat ; act notarial nr 83 din 20.06.2024, emis de NP Moanță Georgeta);		
B8	Intabulare, drept de PROPRIETATE, dobandit prin Succesiune, cota actuala 1/160, cota initiala 1/160	A1
1) NICOLAIE OLGA		
B9	Intabulare, drept de PROPRIETATE, dobandit prin Succesiune, cota actuala 1/160, cota initiala 1/160	A1
1) ALBU MARIAN		

C. Partea III. SARCINI .

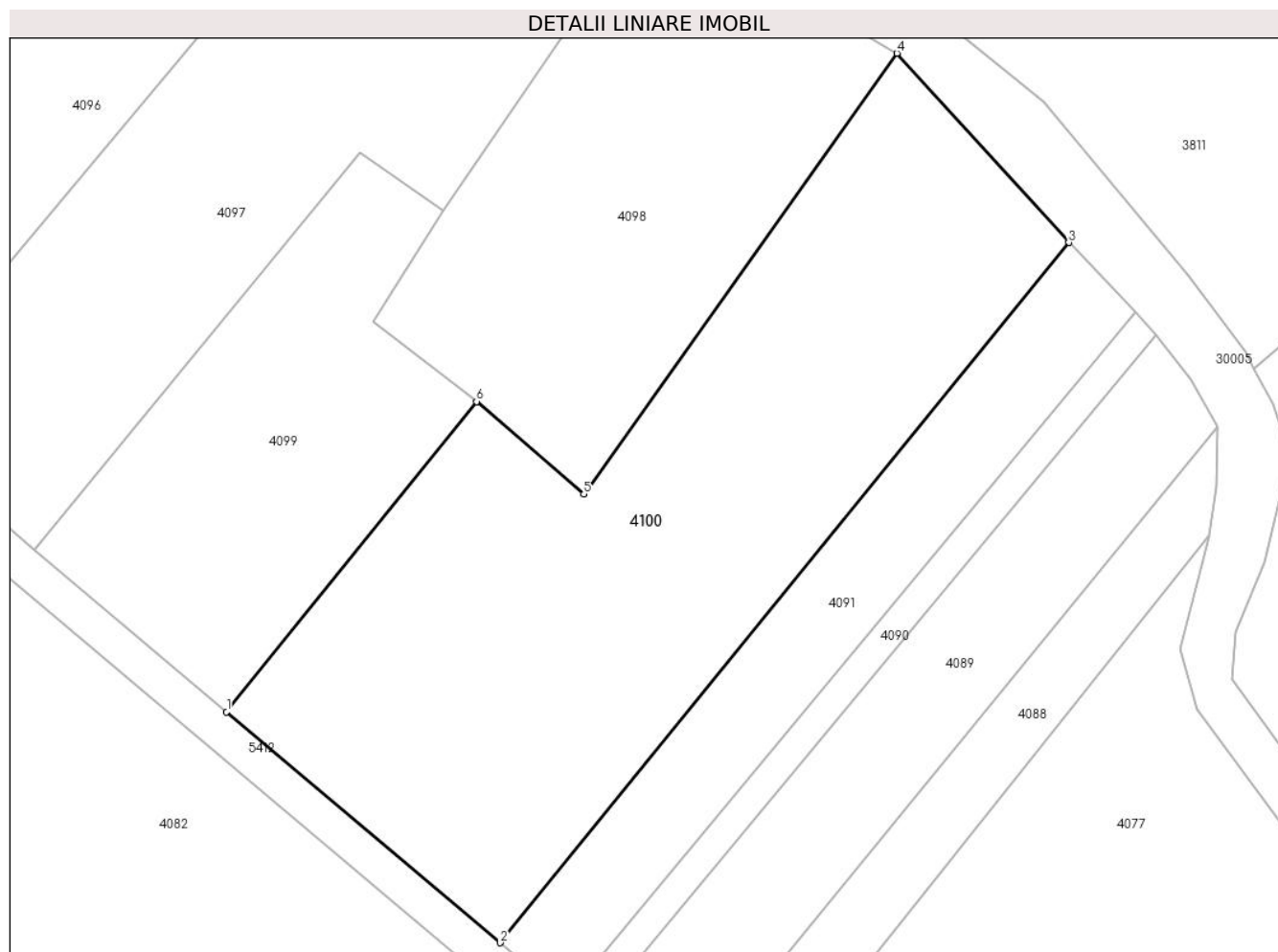
Inscrieri privind dezmembramintele dreptului de proprietate, drepturi reale de garanție și sarcini	Referințe
NU SUNT	

Anexa Nr. 1 La Partea I

Teren

Nr cadastral	Suprafața (mp)*	Observații / Referințe
31791	7.800	

* Suprafața este determinată în planul de proiecție Stereo 70.



Date referitoare la teren

Crt	Categorie folosință	Intra vilan	Suprafața (mp)	Tarla	Parcelă	Nr. topo	Observații / Referințe
1	livada	NU	7.800	3	393/16	-	

Lungime Segmente

1) Valorile lungimilor segmentelor sunt obținute din proiecție în plan.

Punct început	X / Y	Punct sfârșit	X / Y	Lungime segment (** (m)
1	577.238,219 391.695,973	2	577.285,168 391.656,381	61.414
2	577.285,168 391.656,381	3	577.382,75 391.776,499	154.76
3	577.382,75 391.776,499	4	577.353,25 391.808,949	43.855
4	577.353,25 391.808,949	5	577.299,518 391.733,325	92.769
5	577.299,518 391.733,325	6	577.281,115 391.749,204	24.307

Punct început	X / Y	Punct sfârșit	X / Y	Lungime segment (** (m)
6	577.281,115 391.749,204	1	577.238,219 391.695,973	68.364

** Lungimile segmentelor sunt determinate în planul de proiecție Stereo 70 și sunt rotunjite la 1 milimetru.

*** Distanța dintre puncte este formată din segmente cumulate ce sunt mai mici decât valoarea 1 milimetru.

**DATE DESPRE IMOBILUL NR. 4101**

Oficiul de Cadastru și Publicitate Imobiliară PRAHOVA
Biroul de Cadastru și Publicitate Imobiliară Ploiești

A. Partea I. Descrierea imobilului

TEREN Extravilan

Adresa: Jud. Prahova

Nr. Crt	Nr cadastral Nr. topografic	Suprafața* (mp)	Observații / Referințe
A1	32103	3.810	Sector cadastral:22 Teren neimprejmit;

B. Partea II. Proprietari și acte

Inscrieri privitoare la dreptul de proprietate și alte drepturi reale	Referințe
53604 / 10/04/2023	
Act Normativ nr. 1359, din 27/12/2001 emis de GUVERNUL ROMANIEI (act administrativ nr 14 din 29.05.2000, emis de CONSILIUL LOCAL PAULESTI;act administrativ nr 30 din 24.08.1999, emis de CONSILIUL LOCAL PAULESTI;act administrativ nr 83 din 19.12.2012, emis de CONSILIUL LOCAL PAULESTI;act administrativ nr 7034 din 24.04.2023, emis de PRIMARIA COMUNEI PAULESTI;act administrativ nr 18 din 26.02.2013, emis de CONSILIUL LOCAL PAULESTI;act administrativ nr 1968 din 29.08.2012, emis de CONSILIUL JUDETEAN PRAHOVA;act administrativ nr 5257 din 24.03.2023, emis de PRIMARIA COMUNEI PAULESTI);	
B1	Intabulare, drept de PROPRIETATEdomeniul public, dobandit prin Lege, cota actuala 1/1, cota initiala 1/1 1) COMUNA PAULESTI, CIF:2843981
	A1

C. Partea III. SARCINI .

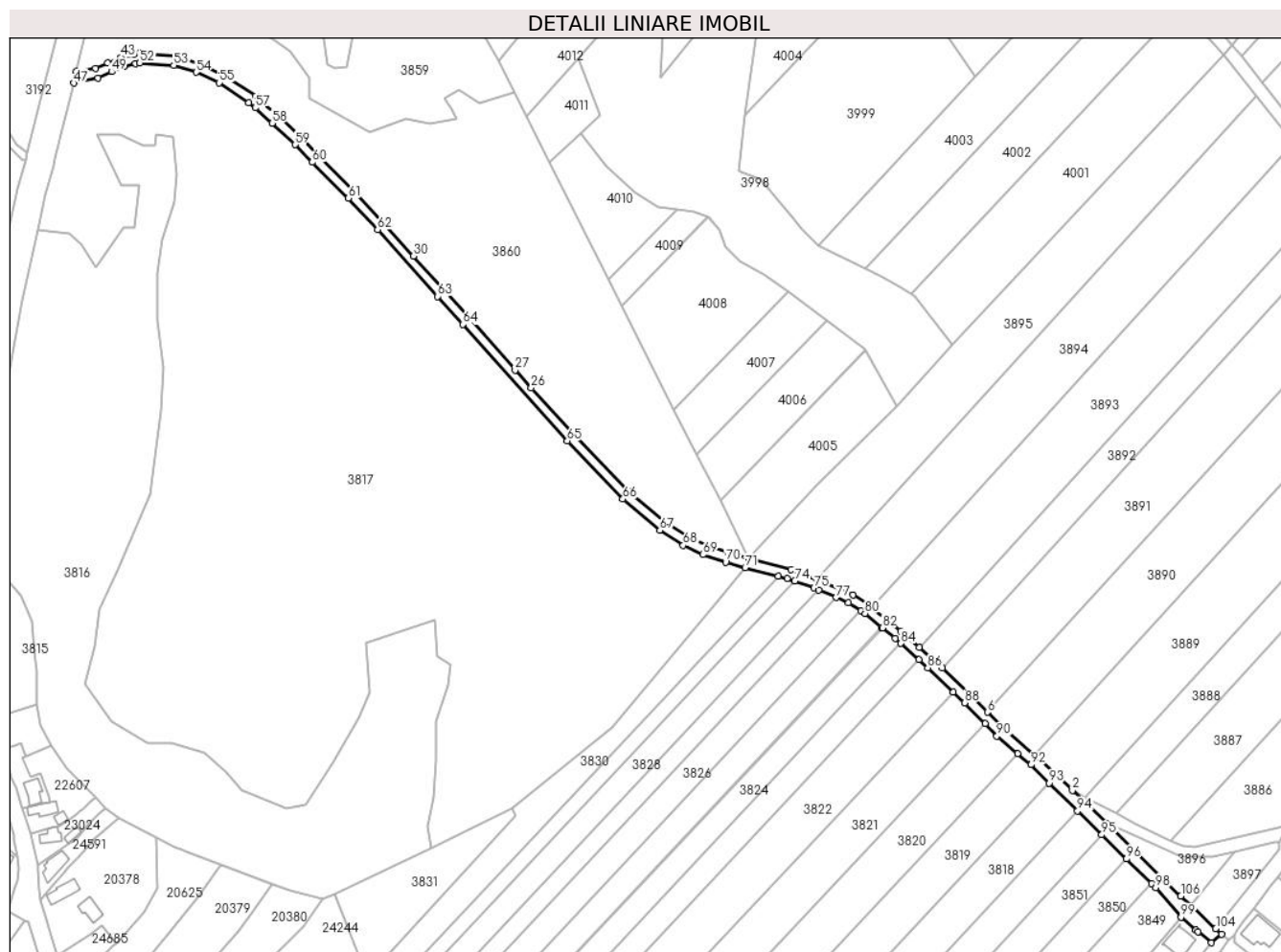
Inscrieri privind dezmembramintele dreptului de proprietate, drepturi reale de garanție și sarcini	Referințe
NU SUNT	

Anexa Nr. 1 La Partea I

Teren

Nr cadastral	Suprafața (mp)*	Observații / Referințe
32103	3.810	

* Suprafața este determinată în planul de proiecție Stereo 70.



Date referitoare la teren

Crt	Categorie folosință	Intravilan	Suprafața (mp)	Tarla	Parcelă	Nr. topo	Observații / Referințe
1	drum	NU	3.810	3	400	-	

Lungime Segmente

1) Valorile lungimilor segmentelor sunt obținute din proiecție în plan.

Punct început	X / Y	Punct sfârșit	X / Y	Lungime segment	Punct început	X / Y	Punct sfârșit	X / Y	Lungime segment	Punct început	X / Y	Punct sfârșit	X / Y	Lungime segment
1	577.233,842 390.781,422	2	577.216,222 390.798,024	24.209	2	577.216,222 390.798,024	3	577.198,305 390.814,905	24.617	3	577.198,305 390.814,905	4	577.196,968 390.816,042	1.755
4	577.196,968 390.816,042	5	577.181,031 390.829,608	20.929	5	577.181,031 390.829,608	6	577.172,775 390.838,073	11.824	6	577.172,775 390.838,073	7	577.164,613 390.846,442	11.69
7	577.164,613 390.846,442	8	577.149,692 390.860,682	20.626	8	577.149,692 390.860,682	9	577.145,634 390.864,555	5.61	9	577.145,634 390.864,555	10	577.137,822 390.871,369	10.366
10	577.137,822 390.871,369	11	577.128,448 390.879,544	12.438	11	577.128,448 390.879,544	12	577.122,027 390.884,774	8.281	12	577.122,027 390.884,774	13	577.113,713 390.891,678	10.807
13	577.113,713 390.891,678	14	577.112,869 390.892,379	1.097	14	577.112,869 390.892,379	15	577.104,07 390.898,203	10.552	15	577.104,07 390.898,203	16	577.085,873 390.905,927	19.768
16	577.085,873 390.905,927	17	577.085,426 390.906,091	0.476	17	577.085,426 390.906,091	18	577.072,09 390.910,998	14.21	18	577.072,09 390.910,998	19	577.050,621 390.916,673	22.206

Punct început	X / Y	Punct sfârşit	X / Y	Lungime segment	Punct început	X / Y	Punct sfârşit	X / Y	Lungime segment	Punct început	X / Y	Punct sfârşit	X / Y	Lungime segment
19	577.050,621 390.916,673	20	577.040,263 390.919,559	10.753	20	577.040,263 390.919,559	21	577.029,093 390.923,355	11.797	21	577.029,093 390.923,355	22	577.019,515 390.927,777	10.55
22	577.019,515 390.927,777	23	577.008,097 390.935,133	13.582	23	577.008,097 390.935,133	24	576.989,642 390.950,788	24.201	24	576.989,642 390.950,788	25	576.961,248 390.980,085	40.799
25	576.961,248 390.980,085	26	576.939,278 391.003,938	32.429	26	576.939,278 391.003,938	27	576.931,074 391.013,057	12.266	27	576.931,074 391.013,057	28	576.907,938 391.039,521	35.151
28	576.907,938 391.039,521	29	576.895,05 391.054,065	19.433	29	576.895,05 391.054,065	30	576.879,136 391.071,374	23.513	30	576.879,136 391.071,374	31	576.863,694 391.088,295	22.908
31	576.863,694 391.088,295	32	576.848,738 391.104,452	22.017	32	576.848,738 391.104,452	33	576.830,266 391.122,842	26.065	33	576.830,266 391.122,842	34	576.821,858 391.131,443	12.028
34	576.821,858 391.131,443	35	576.810,05 391.142,533	16.199	35	576.810,05 391.142,533	36	576.801,398 391.150,438	11.719	36	576.801,398 391.150,438	37	576.798,391 391.152,951	3.919
37	576.798,391 391.152,951	38	576.781,918 391.164,008	19.84	38	576.781,918 391.164,008	39	576.770,021 391.169,446	13.081	39	576.770,021 391.169,446	40	576.757,581 391.173,33	13.032
40	576.757,581 391.173,33	41	576.738,809 391.175,082	18.854	41	576.738,809 391.175,082	42	576.735,786 391.174,545	3.07	42	576.735,786 391.174,545	43	576.729,32 391.172,967	6.656
43	576.729,32 391.172,967	44	576.722,616 391.170,2	7.253	44	576.722,616 391.170,2	45	576.716,307 391.167,241	6.968	45	576.716,307 391.167,241	46	576.706,431 391.165,822	9.977
46	576.706,431 391.165,822	47	576.705,25 391.159,784	6.152	47	576.705,25 391.159,784	48	576.717,576 391.162,313	12.583	48	576.717,576 391.162,313	49	576.724,632 391.165,624	7.794
49	576.724,632 391.165,624	50	576.730,875 391.168,2	6.754	50	576.730,875 391.168,2	51	576.736,818 391.169,65	6.117	51	576.736,818 391.169,65	52	576.739,018 391.170,041	2.234
52	576.739,018 391.170,041	53	576.756,387 391.168,8	17.413	53	576.756,387 391.168,8	54	576.767,873 391.165,327	12.0	54	576.767,873 391.165,327	55	576.779,565 391.159,974	12.859
55	576.779,565 391.159,974	56	576.794,762 391.149,794	18.292	56	576.794,762 391.149,794	57	576.798,107 391.147,133	4.274	57	576.798,107 391.147,133	58	576.806,746 391.139,281	11.674
58	576.806,746 391.139,281	59	576.818,673 391.128,294	16.216	59	576.818,673 391.128,294	60	576.827,217 391.119,322	12.389	60	576.827,217 391.119,322	61	576.845,781 391.100,981	26.096
61	576.845,781 391.100,981	62	576.860,669 391.084,911	21.907	62	576.860,669 391.084,911	63	576.891,339 391.050,714	45.936	63	576.891,339 391.050,714	64	576.904,464 391.036,396	19.423
64	576.904,464 391.036,396	65	576.957,774 390.976,854	79.92	65	576.957,774 390.976,854	66	576.986,221 390.947,133	41.141	66	576.986,221 390.947,133	67	577.005,112 390.931,108	24.772
67	577.005,112 390.931,108	68	577.017,101 390.923,383	14.262	68	577.017,101 390.923,383	69	577.027,236 390.918,705	11.163	69	577.027,236 390.918,705	70	577.038,785 390.914,78	12.198
70	577.038,785 390.914,78	71	577.048,779 390.911,973	10.381	71	577.048,779 390.911,973	72	577.065,639 390.907,745	17.382	72	577.065,639 390.907,745	73	577.070,331 390.906,568	4.837
73	577.070,331 390.906,568	74	577.074,188 390.905,189	4.096	74	577.074,188 390.905,189	75	577.084,032 390.901,668	10.455	75	577.084,032 390.901,668	76	577.086,522 390.900,591	2.713
76	577.086,522 390.900,591	77	577.095,343 390.896,776	9.611	77	577.095,343 390.896,776	78	577.101,693 390.894,029	6.919	78	577.101,693 390.894,029	79	577.108,145 390.889,934	7.642
79	577.108,145 390.889,934	80	577.110,143 390.888,666	2.366	80	577.110,143 390.888,666	81	577.118,611 390.881,543	11.065	81	577.118,611 390.881,543	82	577.118,987 390.881,227	0.491
82	577.118,987 390.881,227	83	577.125,564 390.875,946	8.435	83	577.125,564 390.875,946	84	577.128,513 390.873,282	3.974	84	577.128,513 390.873,282	85	577.137,778 390.864,912	12.486
85	577.137,778 390.864,912	86	577.142,263 390.860,861	6.044	86	577.142,263 390.860,861	87	577.155,228 390.848,488	17.922	87	577.155,228 390.848,488	88	577.161,096 390.842,887	8.112
88	577.161,096 390.842,887	89	577.171,53 390.832,189	14.944	89	577.171,53 390.832,189	90	577.177,614 390.825,95	8.714	90	577.177,614 390.825,95	91	577.188,202 390.816,938	13.904
91	577.188,202 390.816,938	92	577.194,968 390.811,179	8.885	92	577.194,968 390.811,179	93	577.204,375 390.801,914	13.203	93	577.204,375 390.801,914	94	577.218,878 390.787,628	20.357
94	577.218,878 390.787,628	95	577.231,267 390.775,426	17.389	95	577.231,267 390.775,426	96	577.243,852 390.763,029	17.665	96	577.243,852 390.763,029	97	577.256,644 390.750,43	17.955
97	577.256,644 390.750,43	98	577.258,812 390.748,294	3.043	98	577.258,812 390.748,294	99	577.271,793 390.733,353	19.792	99	577.271,793 390.733,353	100	577.279,459 390.726,872	10.038
100	577.279,459 390.726,872	101	577.280,603 390.725,905	1.498	101	577.280,603 390.725,905	102	577.287,357 390.720,195	8.844	102	577.287,357 390.720,195	103	577.292,605 390.724,642	6.879
103	577.292,605 390.724,642	104	577.289,591 390.727,458	4.125	104	577.289,591 390.727,458	105	577.276,928 390.739,288	17.329	105	577.276,928 390.739,288	106	577.271,751 390.744,124	7.084
106	577.271,751 390.744,124	1	577.233,842 390.781,422	53.181										

** Lungimile segmentelor sunt determinate în planul de proiecţie Stereo 70 și sunt rotunjite la 1 milimetru.

*** Distanța dintre puncte este formată din segmente cumulate ce sunt mai mici decât valoarea 1 milimetru.

**DATE DESPRE IMOBILUL NR. 4102**

Oficiul de Cadastru și Publicitate Imobiliară PRAHOVA
Biroul de Cadastru și Publicitate Imobiliară Ploiești

A. Partea I. Descrierea imobilului

TEREN Intravilan

Nr. CF vechi:7675

Nr. cadastral vechi:10940

Adresa: Loc. Gageni, Jud. Prahova

Nr. Crt	Nr cadastral Nr. topografic	Suprafața* (mp)	Observații / Referințe
A1	21453	2.500	Sector cadastral:4 Teren neimprejmuit;

B. Partea II. Proprietari și acte

Inscrieri privitoare la dreptul de proprietate și alte drepturi reale		Referințe
39757 / 08/07/2011		
Act Notarial nr. 689, din 06/07/2011 emis de NP COSMA SAAD ANDREEA;		
B4	Intabulare, drept de PROPRIETATEcumparare ca bun propriu, dobandit prin Conventie, cota actuala 1/1, cota initiala 1/1 1) NICOARA GEORGETA	A1
67163 / 28/08/2014		
Act Normativ nr. 17, din 07/03/2014 emis de Parlamentul Romaniei;		
B5	Imobil aflat sub incidenta art.3 alin.(1) din Legea 17/2014, dobandit prin Lege	A1

C. Partea III. SARCINI .

Inscrieri privind dezmembramintele dreptului de proprietate, drepturi reale de garanție și sarcini	Referințe
NU SUNT	

Anexa Nr. 1 La Partea I

Teren

Nr cadastral	Suprafața (mp)*	Observații / Referințe
21453	2.500	

* Suprafața este determinată în planul de proiecție Stereo 70.



Date referitoare la teren

Crt	Categorie folosință	Intravilan	Suprafața (mp)	Tarla	Parcelă	Nr. topo	Observații / Referințe
1	livada	DA	2.500	1	46/13	-	

Lungime Segmente

1) Valorile lungimilor segmentelor sunt obținute din proiecție în plan.

Punct început	X / Y	Punct sfârșit	X / Y	Lungime segment (** (m)
1	575.142,295 392.543,455	2	575.141,836 392.544,333	0.991
2	575.141,836 392.544,333	3	575.110,226 392.604,671	68.117
3	575.110,226 392.604,671	4	575.109,723 392.605,633	1.086
4	575.109,723 392.605,633	5	575.077,933 392.588,018	36.344
5	575.077,933 392.588,018	6	575.097,184 392.551,483	41.297

Punct început	X / Y	Punct sfârșit	X / Y	Lungime segment (** (m)
6	575.097,184 392.551,483	7	575.104,504 392.537,673	15.63
7	575.104,504 392.537,673	8	575.109,318 392.528,04	10.769
8	575.109,318 392.528,04	1	575.142,295 392.543,455	36.402

** Lungimile segmentelor sunt determinate în planul de proiecție Stereo 70 și sunt rotunjite la 1 milimetru.

*** Distanța dintre puncte este formată din segmente cumulate ce sunt mai mici decât valoarea 1 milimetru.

