

**DATE DESPRE IMOBILUL NR. 7490**

Oficiul de Cadastru și Publicitate Imobiliară PRAHOVA
Biroul de Cadastru și Publicitate Imobiliară Ploiești

A. Partea I. Descrierea imobilului

TEREN Intravilan

Adresa: Loc. Meri, Str Țarnei, Nr. 32, Jud. Prahova

| Nr. Crt | Nr cadastral Nr. topografic | Suprafața* (mp) | Observații / Referințe |
|---------|-----------------------------|------------------------------------|---------------------------------------|
| A1 | | Din acte: 1.172 Masurata: 1.159 | Sector cadastral:68 Teren imprejmuit; |

Construcții

| Crt | Nr cadastral Nr. topografic | Adresa | Observații / Referințe |
|------|-----------------------------|---|--|
| A1.1 | | Loc. Meri, Str Țarnei, Nr. 32, Jud. Prahova | Nr. niveluri:1; S. construita la sol:95 mp; LOCUINTA P |
| A1.2 | | Loc. Meri, Str Țarnei, Nr. 32, Jud. Prahova | Nr. niveluri:1; S. construita la sol:46 mp; ANEXA P |

B. Partea II. Proprietari și acte

| Inscrieri privitoare la dreptul de proprietate și alte drepturi reale | | Referințe |
|--|---|----------------|
| 7490 / 17/05/2020 | | |
| Act Notarial nr. 440, din 02/11/2010 emis de BN IVAN CONSTANTIN (55680 / 20.03.1996/CJSDPT PRAHOVA ; DZ 359147/30.11.2011/PRIMĂRIA COMUNEI DRĂGĂNEȘTI ;); | | |
| B1 | Intabulare, drept de PROPRIETATE, dobândit prin Succesiune, cota actuala 3/8, cota initiala 1/1 1) ȘTEFAN VASILE | A1, A1.1, A1.2 |
| / | | |
| Act Notarial nr. 440, din 02/11/2010 emis de BN IVAN CONSTANTIN; | | |
| B2 | Intabulare, drept de PROPRIETATE, dobândit prin Succesiune, cota actuala 5/8 1) ȘTEFAN ALEXANDRINA | A1, A1.1, A1.2 |

C. Partea III. SARCINI .

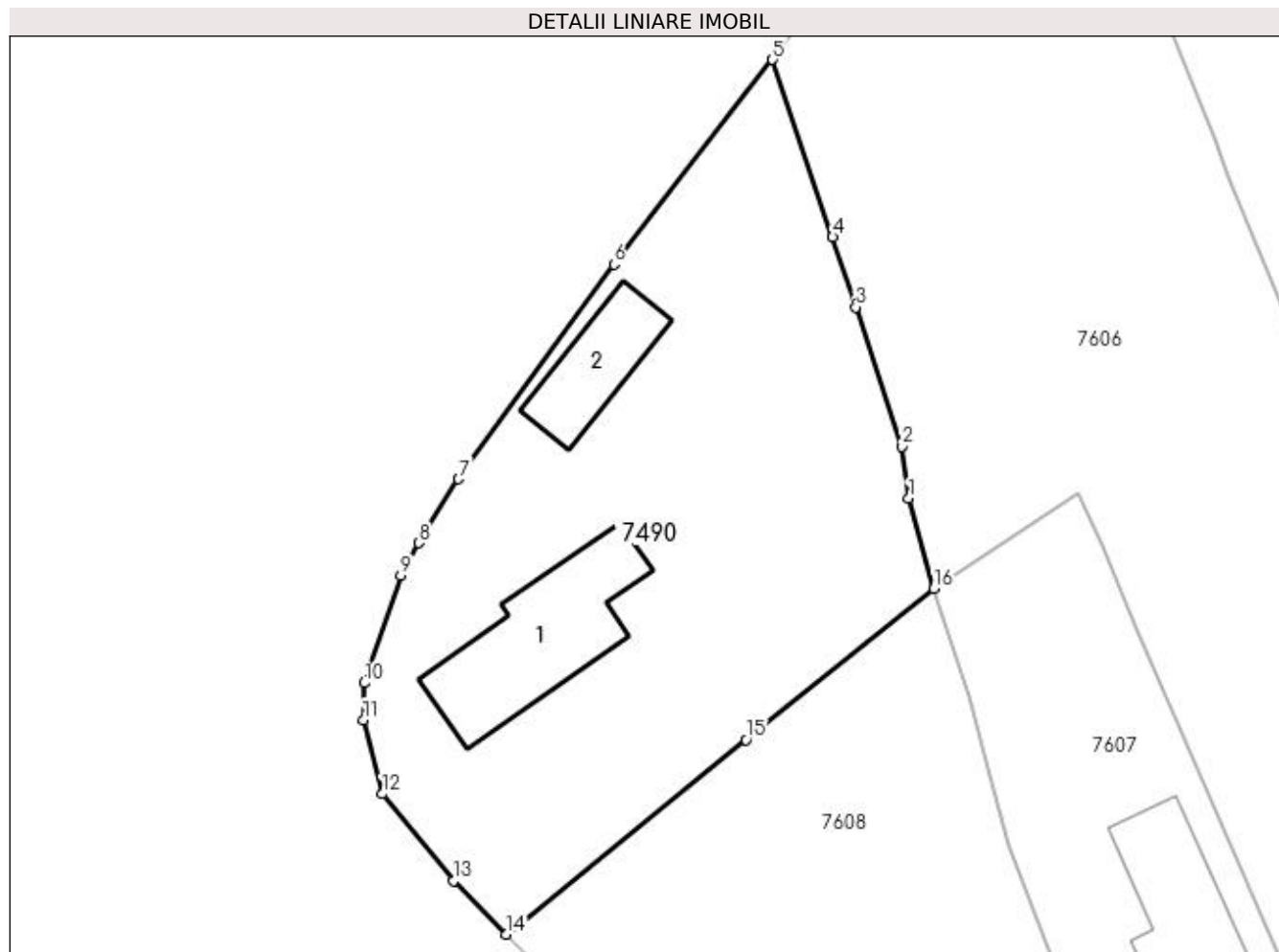
| Inscrieri privind dezmembramintele dreptului de proprietate, drepturi reale de garanție și sarcini | Referințe |
|--|-----------|
| NU SUNT | |

Anexa Nr. 1 La Partea I

Teren

| | | |
|--------------|------------------------------------|------------------------|
| Nr cadastral | Suprafața (mp)* | Observații / Referințe |
| | Din acte: 1.172 Masurata: 1.159 | |

* Suprafața este determinată în planul de proiecție Stereo 70.



Date referitoare la teren

| Crt | Categorie folosință | Intra vilan | Suprafața (mp) | Tarla | Parcelă | Nr. topo | Observații / Referințe |
|-----|---------------------|-------------|----------------|-------|---------|----------|------------------------|
| 1 | curți constructii | DA | 1.159 | 4 | 303 | - | |

Date referitoare la construcții

| Crt | Număr | Destinație construcție | Supraf. (mp) | Situație juridică | Observații / Referințe |
|------|-------|-------------------------|--------------|-------------------|--|
| A1.1 | | construcții de locuințe | 95 | Cu acte | Nr. niveluri:1; S. construita la sol:95 mp; LOCUINTA P |
| A1.2 | | construcții anexa | 46 | Cu acte | Nr. niveluri:1; S. construita la sol:46 mp; ANEXA P |

Lungime Segmente

1) Valorile lungimilor segmentelor sunt obținute din proiecție în plan.

| Punct început | X / Y | Punct sfârșit | X / Y | Lungime segment (** (m) |
|---------------|----------------------------|---------------|----------------------------|-------------------------|
| 1 | 603.096,507 371.580,272 | 2 | 603.096,056 371.583,745 | 3.502 |
| 2 | 603.096,056 371.583,745 | 3 | 603.092,966 371.593,032 | 9.788 |

| Punct început | X / Y | Punct sfârșit | X / Y | Lungime segment (** (m) |
|---------------|----------------------------|---------------|----------------------------|-------------------------|
| 3 | 603.092,966 371.593,032 | 4 | 603.091,43 371.597,701 | 4.915 |
| 4 | 603.091,43 371.597,701 | 5 | 603.087,42 371.609,538 | 12.498 |
| 5 | 603.087,42 371.609,538 | 6 | 603.076,839 371.595,883 | 17.275 |
| 6 | 603.076,839 371.595,883 | 7 | 603.066,475 371.581,565 | 17.675 |
| 7 | 603.066,475 371.581,565 | 8 | 603.063,811 371.577,311 | 5.019 |
| 8 | 603.063,811 371.577,311 | 9 | 603.062,623 371.575,121 | 2.491 |
| 9 | 603.062,623 371.575,121 | 10 | 603.060,181 371.567,956 | 7.57 |
| 10 | 603.060,181 371.567,956 | 11 | 603.060,127 371.565,499 | 2.458 |
| 11 | 603.060,127 371.565,499 | 12 | 603.061,385 371.560,554 | 5.103 |
| 12 | 603.061,385 371.560,554 | 13 | 603.066,115 371.554,741 | 7.494 |
| 13 | 603.066,115 371.554,741 | 14 | 603.069,664 371.551,194 | 5.018 |
| 14 | 603.069,664 371.551,194 | 15 | 603.085,643 371.564,167 | 20.582 |
| 15 | 603.085,643 371.564,167 | 16 | 603.098,174 371.574,25 | 16.084 |
| 16 | 603.098,174 371.574,25 | 1 | 603.096,507 371.580,272 | 6.248 |

** Lungimile segmentelor sunt determinate în planul de proiecție Stereo 70 și sunt rotunjite la 1 milimetru.

*** Distanța dintre puncte este formată din segmente cumulate ce sunt mai mici decât valoarea 1 milimetru.

**DATE DESPRE IMOBILUL NR. 7491**

Oficiul de Cadastru și Publicitate Imobiliară PRAHOVA
Biroul de Cadastru și Publicitate Imobiliară Ploiești

A. Partea I. Descrierea imobilului

TEREN Intravilan

Adresa: Loc. Meri, Str Țarnei, Nr. 36, Jud. Prahova

| Nr. Crt | Nr cadastral Nr. topografic | Suprafața* (mp) | Observații / Referințe |
|---------|-----------------------------|------------------------------------|---------------------------------------|
| A1 | | Din acte: 1.770 Masurata: 1.809 | Sector cadastral:68 Teren imprejmuit; |

Construcții

| Crt | Nr cadastral Nr. topografic | Adresa | Observații / Referințe |
|------|-----------------------------|---|--|
| A1.1 | | Loc. Meri, Str Țarnei, Nr. 36, Jud. Prahova | Nr. niveluri:1; S. construita la sol:63 mp; LOCUINTA P |
| A1.2 | | Loc. Meri, Str Țarnei, Nr. 36, Jud. Prahova | Nr. niveluri:1; S. construita la sol:71 mp; ANEXA P |
| A1.3 | | Loc. Meri, Str Țarnei, Nr. 36, Jud. Prahova | Nr. niveluri:1; S. construita la sol:12 mp; ANEXA P |
| A1.4 | | Loc. Meri, Str Țarnei, Nr. 36, Jud. Prahova | Nr. niveluri:1; S. construita la sol:20 mp; ANEXA P |

B. Partea II. Proprietari și acte

| Inscrieri privitoare la dreptul de proprietate și alte drepturi reale | Referințe |
|--|------------------------|
| 7491 / 17/05/2020 | |
| Act Administrativ nr. 52334, din 05/01/1996 emis de CJSIPT PRAHOVA (DR 109975/27.12.2004/PRIMĂRIA COMUNEI DRĂGĂNEȘTI); | |
| B1 | A1 |
| Intabulare, drept de PROPRIETATE, dobandit prin Reconstituire, cota actuala 1/1, cota initiala 1/1 1) ALEXE FLOAREA, prorietar decedat DEFUNCT:Da | |
| / | |
| Act Administrativ nr. 836, din 26/03/2015 emis de PRIMĂRIA COMUNEI DRĂGĂNEȘTI; | |
| B2 | A1.1, A1.2, A1.3, A1.4 |
| Intabulare, drept de PROPRIETATE, dobandit prin Conventie, cota actuala 1/1 1) ALEXE HORIA | |

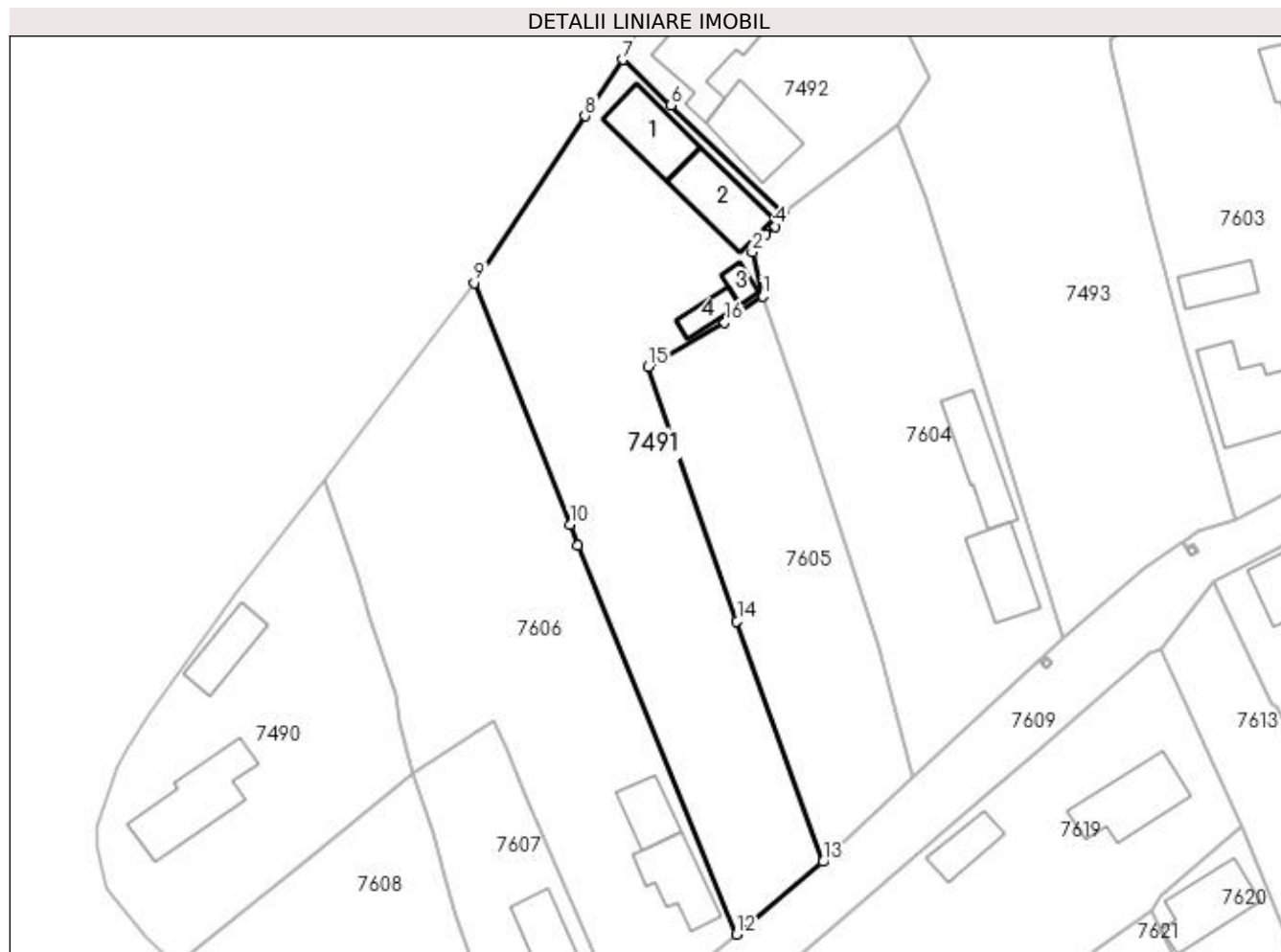
C. Partea III. SARCINI .

| Inscrieri privind dezmembramintele dreptului de proprietate, drepturi reale de garanție și sarcini | Referințe |
|--|-----------|
| NU SUNT | |

Anexa Nr. 1 La Partea I**Teren**

| | | |
|--------------|------------------------------------|------------------------|
| Nr cadastral | Suprafața (mp)* | Observații / Referințe |
| | Din acte: 1.770 Masurata: 1.809 | |

* Suprafața este determinată în planul de proiecție Stereo 70.

**Date referitoare la teren**

| Crt | Categorie folosință | Intravilan | Suprafața (mp) | Tarla | Parcelă | Nr. topo | Observații / Referințe |
|-----|---------------------|------------|----------------|-------|---------|----------|------------------------|
| 1 | curți construcții | DA | 579 | 4 | 296 | - | |
| 2 | arabil | DA | 1.230 | 4 | 293,294 | - | |

Date referitoare la construcții

| Crt | Număr | Destinație construcție | Supraf. (mp) | Situație juridică | Observații / Referințe |
|------|-------|-------------------------|--------------|-------------------|--|
| A1.1 | | construcții de locuințe | 63 | Cu acte | Nr. niveluri:1; S. construita la sol:63 mp; LOCUINTA P |
| A1.2 | | construcții anexa | 71 | Cu acte | Nr. niveluri:1; S. construita la sol:71 mp; ANEXA P |
| A1.3 | | construcții anexa | 12 | Cu acte | Nr. niveluri:1; S. construita la sol:12 mp; ANEXA P |
| A1.4 | | construcții anexa | 20 | Cu acte | Nr. niveluri:1; S. construita la sol:20 mp; ANEXA P |

Lungime Segmente

1) Valorile lungimilor segmentelor sunt obținute din proiecție în plan.

| Punct început | X / Y | Punct sfârșit | X / Y | Lungime segment (** (m) |
|---------------|-------|---------------|-------|-------------------------|
|---------------|-------|---------------|-------|-------------------------|

| Punct început | X / Y | Punct sfârșit | X / Y | Lungime segment (** (m) |
|---------------|----------------------------|---------------|----------------------------|-------------------------|
| 1 | 603.140,096 371.631,569 | 2 | 603.138,835 371.636,866 | 5.445 |
| 2 | 603.138,835 371.636,866 | 3 | 603.140,472 371.638,989 | 2.681 |
| 3 | 603.140,472 371.638,989 | 4 | 603.141,607 371.639,977 | 1.505 |
| 4 | 603.141,607 371.639,977 | 5 | 603.142,626 371.641,485 | 1.82 |
| 5 | 603.142,626 371.641,485 | 6 | 603.129,079 371.654,518 | 18.798 |
| 6 | 603.129,079 371.654,518 | 7 | 603.123,314 371.659,981 | 7.942 |
| 7 | 603.123,314 371.659,981 | 8 | 603.118,753 371.653,211 | 8.163 |
| 8 | 603.118,753 371.653,211 | 9 | 603.105,461 371.633,187 | 24.034 |
| 9 | 603.105,461 371.633,187 | 10 | 603.116,962 371.604,147 | 31.235 |
| 10 | 603.116,962 371.604,147 | 11 | 603.117,84 371.601,67 | 2.628 |
| 11 | 603.117,84 371.601,67 | 12 | 603.136,96 371.554,966 | 50.466 |
| 12 | 603.136,96 371.554,966 | 13 | 603.147,331 371.563,68 | 13.546 |
| 13 | 603.147,331 371.563,68 | 14 | 603.136,985 371.592,537 | 30.656 |
| 14 | 603.136,985 371.592,537 | 15 | 603.126,333 371.623,128 | 32.393 |
| 15 | 603.126,333 371.623,128 | 16 | 603.135,497 371.628,465 | 10.605 |
| 16 | 603.135,497 371.628,465 | 1 | 603.140,096 371.631,569 | 5.548 |

** Lungimile segmentelor sunt determinate în planul de proiecție Stereo 70 și sunt rotunjite la 1 milimetru.

*** Distanța dintre puncte este formată din segmente cumulate ce sunt mai mici decât valoarea 1 milimetru.

**DATE DESPRE IMOBILUL NR. 7492**

Oficiul de Cadastru și Publicitate Imobiliară PRAHOVA
Biroul de Cadastru și Publicitate Imobiliară Ploiești

A. Partea I. Descrierea imobilului

TEREN Intravilan

Adresa: Loc. Meri, Str Țarnei, Nr. 38, Jud. Prahova

| Nr. Crt | Nr cadastral Nr. topografic | Suprafața* (mp) | Observații / Referințe |
|---------|-----------------------------|--------------------------------|---------------------------------------|
| A1 | 23140 | Din acte: 943 Masurata: 967 | Sector cadastral:68 Teren imprejmuit; |

Construcții

| Crt | Nr cadastral Nr. topografic | Adresa | Observații / Referințe |
|------|-----------------------------|---|---|
| A1.1 | 23140-C1 | Loc. Meri, Str Țarnei, Nr. 38, Jud. Prahova | Nr. niveluri:1; S. construita la sol:96 mp; Locuinta - P , anul edificării 1945 |
| A1.2 | 23140-C2 | Loc. Meri, Str Țarnei, Nr. 38, Jud. Prahova | Nr. niveluri:1; S. construita la sol:70 mp; Anexa , anul edificării 1945 |

B. Partea II. Proprietari și acte

| Inscrieri privitoare la dreptul de proprietate și alte drepturi reale | | Referințe |
|---|---|------------|
| 19570 / 09/03/2017 | | |
| Act Notarial nr. 366, din 08/03/2017 emis de NP Moanta Georgeta; | | |
| B3 | Intabulare, drept de PROPRIETATEcumparare ca bun comun, dobandit prin Conventie, cota actuala 1/1, cota initiala 1/1 1) NICODIM VIOREL 2) NICODIM RAMONA MADALINA | A1 |
| B4 | Intabulare, drept de PROPRIETATEcumparare ca bun comun, dobandit prin Conventie, cota actuala 1/1, cota initiala 1/1 1) NICODIM RAMONA MADALINA 2) NICODIM VIOREL | A1.1, A1.2 |

C. Partea III. SARCINI

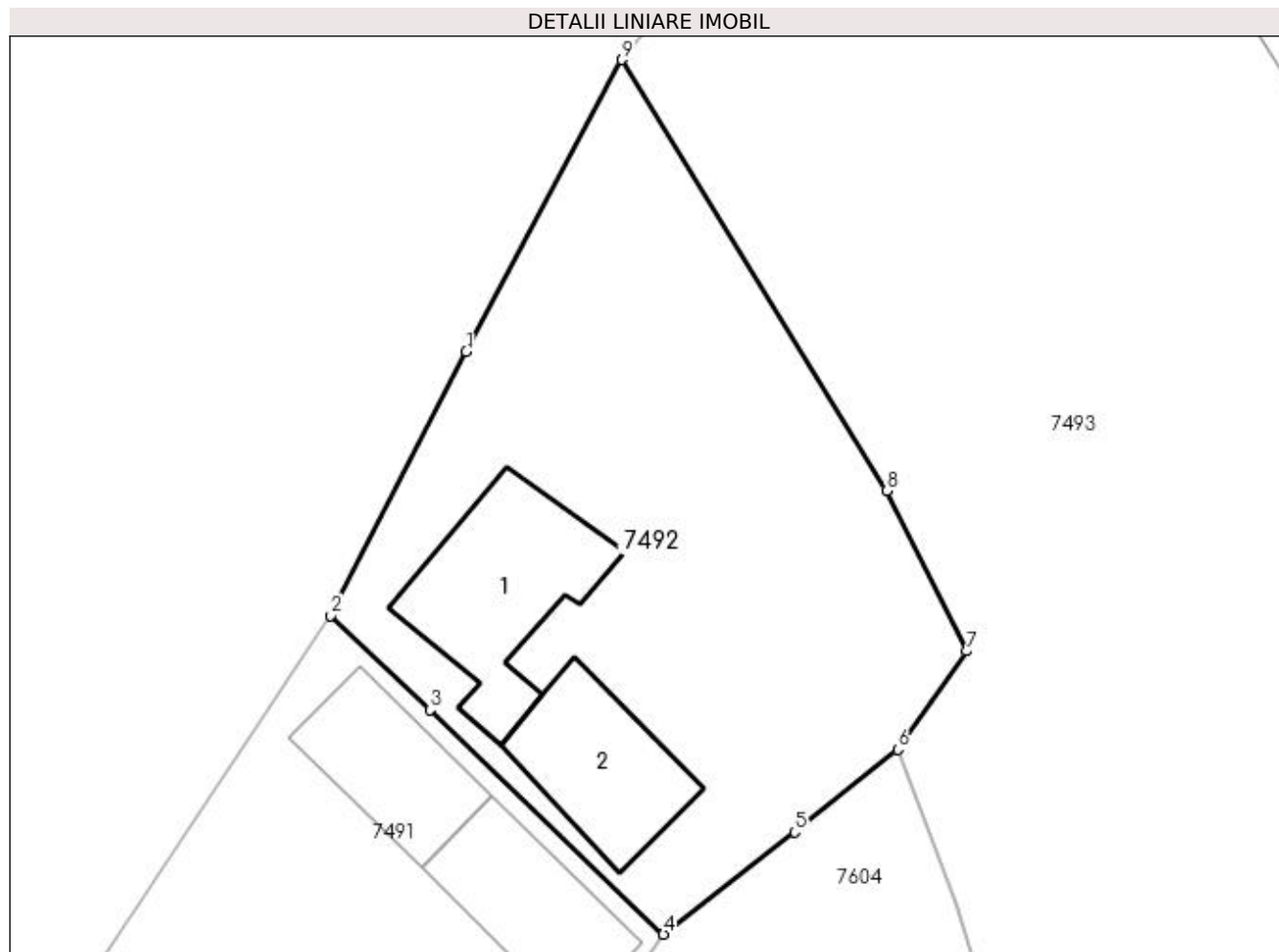
| Inscrieri privind dezmembramintele dreptului de proprietate, drepturi reale de garanție și sarcini | | Referințe |
|---|---|----------------|
| 26643 / 28/03/2017 | | |
| Act Notarial nr. 455, din 28/03/2017 emis de NP Moanta Georgeta; | | |
| C2 | se radiaza ipoteca legala inscrisa sub C1 prin incheierea nr. 19570/2017 | A1, A1.1, A1.2 |
| 78097 / 14/06/2021 | | |
| Act Administrativ nr. 2987/2020, din 10/06/2021 emis de EX. JUD. TANASE MARIAN TRAIAN (hotarare judecatoreasca nr 19905/281/2020 din 16.10.2020, emis de JUDECATORIA PLOIESTI); | | |
| C3 | se noteaza urmarirea silita imobiliara emisa in dosar de executare nr. 2987/2020 pentru suma totala de 12.365,12 Lei reprezentand debit principal, accesorii si cheltuieli de executare in favoarea creditoarei EOS CREDIT FUNDING DAC la cererea executorului judecatoresc Tanase Marian Traian (asupra cotei parti din imobil proprietatea lui NICODIM RAMONA MADALINA) | A1, A1.1, A1.2 |

Anexa Nr. 1 La Partea I

Teren

| Nr cadastral | Suprafața (mp)* | Observații / Referințe |
|--------------|--------------------------------|------------------------|
| 23140 | Din acte: 943 Masurata: 967 | |

* Suprafața este determinată în planul de proiecție Stereo 70.



Date referitoare la teren

| Crt | Categorie folosință | Intra vilan | Suprafața (mp) | Tarla | Parcelă | Nr. topo | Observații / Referințe |
|-----|---------------------|-------------|----------------|-------|---------|----------|------------------------|
| 1 | curți constructii | DA | 967 | 4 | 286 | - | |

Date referitoare la construcții

| Crt | Număr | Destinație construcție | Supraf. (mp) | Situație juridică | Observații / Referințe |
|------|----------|-------------------------|--------------|-------------------|---|
| A1.1 | 23140-C1 | construcții de locuințe | 96 | Cu acte | Nr. niveluri:1; S. construita la sol:96 mp; Locuinta - P , anul edificării 1945 |
| A1.2 | 23140-C2 | construcții anexa | 70 | Cu acte | Nr. niveluri:1; S. construita la sol:70 mp; Anexa , anul edificării 1945 |

Lungime Segmente

1) Valorile lungimilor segmentelor sunt obținute din proiecție în plan.

| Punct început | X / Y | Punct sfârșit | X / Y | Lungime segment (** (m)) |
|---------------|----------------------------|---------------|----------------------------|--------------------------|
| 1 | 603.131,176 371.675,299 | 2 | 603.123,314 371.659,981 | 17.218 |
| 2 | 603.123,314 371.659,981 | 3 | 603.129,079 371.654,518 | 7.942 |

| Punct început | X / Y | Punct sfârșit | X / Y | Lungime segment (** (m) |
|---------------|----------------------------|---------------|----------------------------|-------------------------|
| 3 | 603.129,079 371.654,518 | 4 | 603.142,626 371.641,485 | 18.798 |
| 4 | 603.142,626 371.641,485 | 5 | 603.150,249 371.647,42 | 9.661 |
| 5 | 603.150,249 371.647,42 | 6 | 603.156,223 371.652,208 | 7.656 |
| 6 | 603.156,223 371.652,208 | 7 | 603.160,213 371.657,921 | 6.968 |
| 7 | 603.160,213 371.657,921 | 8 | 603.155,57 371.667,222 | 10.395 |
| 8 | 603.155,57 371.667,222 | 9 | 603.140,19 371.692,256 | 29.381 |
| 9 | 603.140,19 371.692,256 | 1 | 603.131,176 371.675,299 | 19.204 |

** Lungimile segmentelor sunt determinate în planul de proiecție Stereo 70 și sunt rotunjite la 1 milimetru.

*** Distanța dintre puncte este formată din segmente cumulate ce sunt mai mici decât valoarea 1 milimetru.

**DATE DESPRE IMOBILUL NR. 7493**

Oficiul de Cadastru și Publicitate Imobiliară PRAHOVA
Biroul de Cadastru și Publicitate Imobiliară Ploiești

A. Partea I. Descrierea imobilului

TEREN Intravilan

Adresa: Loc. Meri, Str Țarnei, Nr. 40, Jud. Prahova

| Nr. Crt | Nr cadastral Nr. topografic | Suprafața* (mp) | Observații / Referințe |
|---------|-----------------------------|------------------------------------|---------------------------------------|
| A1 | 21097 | Din acte: 3.430 Masurata: 3.566 | Sector cadastral:68 Teren imprejmuit; |

Construcții

| Crt | Nr cadastral Nr. topografic | Adresa | Observații / Referințe |
|------|-----------------------------|---|--|
| A1.1 | 21097-C1 | Loc. Meri, Str Țarnei, Nr. 40, Jud. Prahova | Nr. niveluri:1; S. construita la sol:112 mp; C1-LOCUINTA P |
| A1.2 | 21097-C2 | Loc. Meri, Str Țarnei, Nr. 40, Jud. Prahova | Nr. niveluri:1; S. construita la sol:70 mp; C2-ANEXA P |

B. Partea II. Proprietari și acte

| Inscrieri privitoare la dreptul de proprietate și alte drepturi reale | | Referințe |
|---|---|----------------|
| 39293 / 07/07/2011 | | |
| Act Notarial nr. 1698, din 30/06/2011 emis de NP PUSCASU ION; | | |
| B2 | Intabulare, drept de PROPRIETATEcumparare ca bun comun, dobandit prin Conventie, cota actuala 1/1, cota initiala 1/1 1) TEODORESCU VIOREL 2) TEODORESCU DANIELA | A1, A1.1, A1.2 |

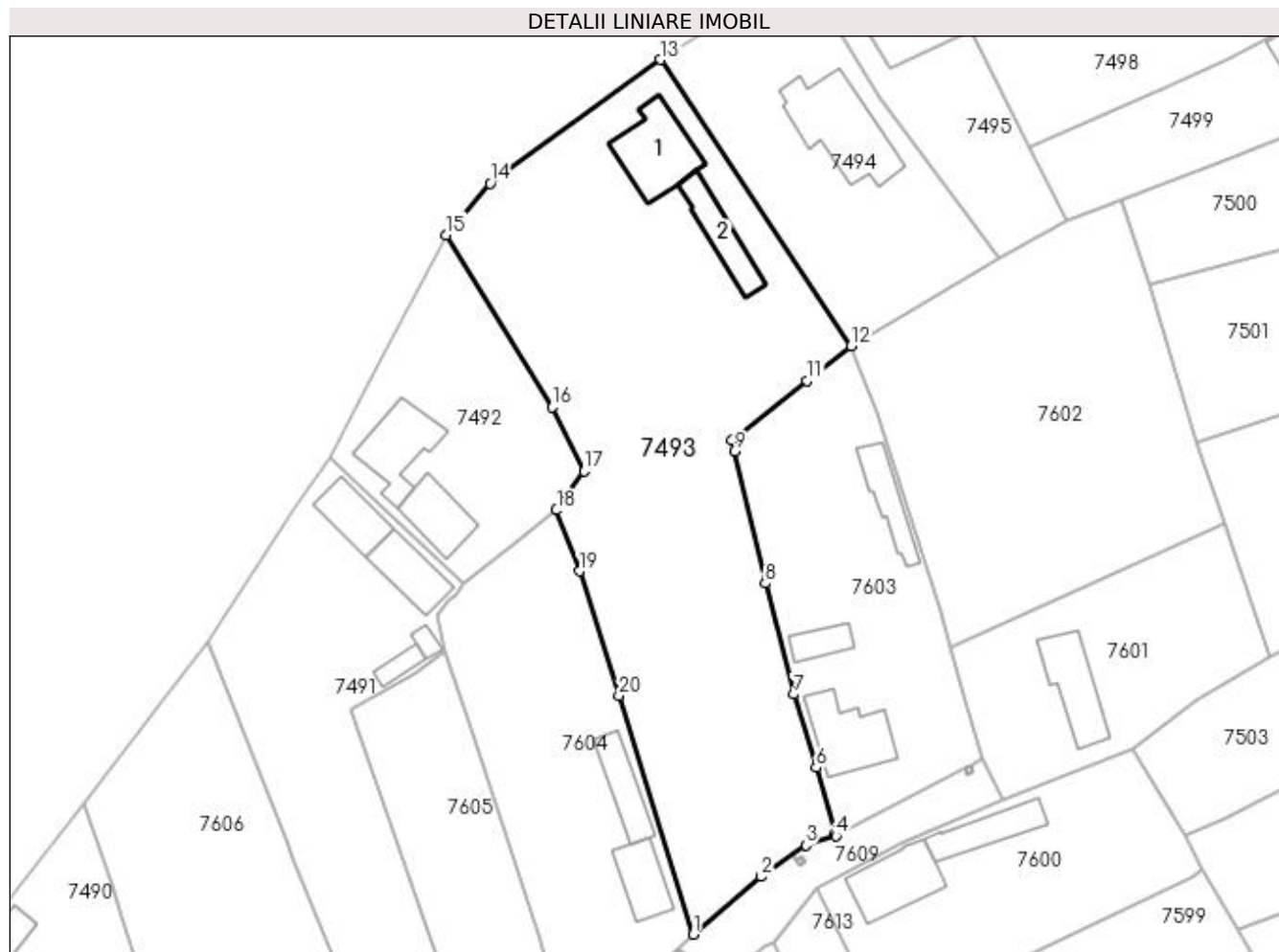
C. Partea III. SARCINI

| Inscrieri privind dezmembramintele dreptului de proprietate, drepturi reale de garanție și sarcini | | Referințe |
|--|---|------------|
| 39293 / 07/07/2011 | | |
| Act Notarial nr. 1698, din 30/06/2011 emis de NP PUSCASU ION; | | |
| C1 | Intabulare, drept de HABITATIEcu notarea obligatiei de intretinere, dobandit prin Conventie, cota actuala 1/1 1) TEODORESCU PETRA 2) TEODORESCU PETRE | A1.1, A1.2 |

Anexa Nr. 1 La Partea I**Teren**

| Nr cadastral | Suprafața (mp)* | Observații / Referințe |
|--------------|------------------------------------|------------------------|
| 21097 | Din acte: 3.430 Masurata: 3.566 | |

* Suprafața este determinată în planul de proiecție Stereo 70.

**Date referitoare la teren**

| Crt | Categorie folosință | Intra vilan | Suprafața (mp) | Tarla | Parcelă | Nr. topo | Observații / Referințe |
|-----|---------------------|-------------|----------------|-------|---------|----------|------------------------|
| 1 | curți constructii | DA | 900 | 4 | 284 | - | |
| 2 | arabil | DA | 2.182 | 4 | 283 | - | |
| 3 | vie | DA | 484 | 4 | 282 | - | |

Date referitoare la construcții

| Crt | Număr | Destinație construcție | Supraf. (mp) | Situație juridică | Observații / Referințe |
|------|----------|-------------------------|--------------|-------------------|--|
| A1.1 | 21097-C1 | construcții de locuințe | 112 | Cu acte | Nr. niveluri:1; S. construita la sol:112 mp; C1-LOCUINTA P |
| A1.2 | 21097-C2 | construcții anexa | 70 | Cu acte | Nr. niveluri:1; S. construita la sol:70 mp; C2-ANEXA P |

Lungime Segmente

1) Valorile lungimilor segmentelor sunt obținute din proiecție în plan.

| Punct început | X / Y | Punct sfârșit | X / Y | Lungime segment (** (m) |
|---------------|----------------------------|---------------|---------------------------|-------------------------|
| 1 | 603.176,123 371.590,491 | 2 | 603.185,96 371.598,894 | 12.937 |

| Punct început | X / Y | Punct sfârșit | X / Y | Lungime segment (** (m) |
|---------------|----------------------------|---------------|----------------------------|-------------------------|
| 2 | 603.185,96 371.598,894 | 3 | 603.192,491 371.603,456 | 7.967 |
| 3 | 603.192,491 371.603,456 | 4 | 603.196,871 371.604,81 | 4.585 |
| 4 | 603.196,871 371.604,81 | 5 | 603.196,751 371.605,181 | 0.39 |
| 5 | 603.196,751 371.605,181 | 6 | 603.193,999 371.614,74 | 9.947 |
| 6 | 603.193,999 371.614,74 | 7 | 603.190,786 371.625,412 | 11.145 |
| 7 | 603.190,786 371.625,412 | 8 | 603.186,597 371.641,588 | 16.71 |
| 8 | 603.186,597 371.641,588 | 9 | 603.182,105 371.660,758 | 19.689 |
| 9 | 603.182,105 371.660,758 | 10 | 603.181,721 371.662,397 | 1.683 |
| 10 | 603.181,721 371.662,397 | 11 | 603.192,683 371.671,045 | 13.963 |
| 11 | 603.192,683 371.671,045 | 12 | 603.199,081 371.676,093 | 8.15 |
| 12 | 603.199,081 371.676,093 | 13 | 603.171,375 371.717,745 | 50.025 |
| 13 | 603.171,375 371.717,745 | 14 | 603.146,574 371.699,743 | 30.646 |
| 14 | 603.146,574 371.699,743 | 15 | 603.140,19 371.692,256 | 9.839 |
| 15 | 603.140,19 371.692,256 | 16 | 603.155,57 371.667,222 | 29.381 |
| 16 | 603.155,57 371.667,222 | 17 | 603.160,213 371.657,921 | 10.395 |
| 17 | 603.160,213 371.657,921 | 18 | 603.156,223 371.652,208 | 6.968 |
| 18 | 603.156,223 371.652,208 | 19 | 603.159,58 371.643,322 | 9.499 |
| 19 | 603.159,58 371.643,322 | 20 | 603.165,329 371.625,253 | 18.962 |
| 20 | 603.165,329 371.625,253 | 1 | 603.176,123 371.590,491 | 36.399 |

** Lungimile segmentelor sunt determinate în planul de proiecție Stereo 70 și sunt rotunjite la 1 milimetru.

*** Distanța dintre puncte este formată din segmente cumulate ce sunt mai mici decât valoarea 1 milimetru.

**DATE DESPRE IMOBILUL NR. 7494**

Oficiul de Cadastru și Publicitate Imobiliară PRAHOVA
Biroul de Cadastru și Publicitate Imobiliară Ploiești

A. Partea I. Descrierea imobilului

TEREN Intravilan

Nr. CF vechi:2325
Nr. cadastral vechi:10684

Adresa: Loc. Meri, Str Țarnei, Nr. 42, Jud. Prahova

| Nr. Crt | Nr cadastral Nr. topografic | Suprafața* (mp) | Observații / Referințe |
|---------|-----------------------------|------------------------------------|---------------------------------------|
| A1 | 20751 | Din acte: 1.200 Masurata: 1.219 | Sector cadastral:68 Teren imprejmuit; |

Construcții

| Crt | Nr cadastral Nr. topografic | Adresa | Observații / Referințe |
|------|-----------------------------|---|---|
| A1.1 | 20751-C1 | Loc. Meri, Str Țarnei, Nr. 42, Jud. Prahova | Nr. niveluri:2; S. construita la sol:155 mp; S. construita desfasurata:155 mp; Locuinta P+Ep, Supr.desf.=299 mp |

B. Partea II. Proprietari și acte

| Inscrieri privitoare la dreptul de proprietate și alte drepturi reale | | Referințe |
|--|--|-----------|
| 30496 / 23/06/2009 | | |
| Act Notarial nr. 3037, din 19/06/2009 emis de NP TUDOSE MARIA; | | |
| B2 | Intabulare, drept de PROPRIETATEcumparare ca bun propriu, dobandit prin Conventie, cota actuala 1/1, cota initiala 1/1 1) ARDAC SEVASTIAN <i>OBSERVATII: Pretul vanzarii 5.000 lei</i> | A1 |
| 48130 / 29/05/2017 | | |
| Act Administrativ nr. 45, din 28/12/2009 emis de PRIMARIA DRAGANESTI (act administrativ nr 1 din 15.01.2012, emis de PRIMARIA DRAGANESTI;act administrativ nr 41263 din 10.05.2017, emis de OCPI PRAHOVA;act administrativ nr 1995 din 22.05.2017, emis de PRIMARIA DRAGANESTI;act administrativ nr 1994 din 22.05.2017, emis de PRIMARIA DRAGANESTI); | | |
| B3 | se repositioneaza imobilul conform documentatiei cadastrale anexate | A1 |
| B4 | se actualizeaza informatiile cadastrale conform documentatiei anexate in sensul schimbarii categoriei de folosinta din arabil in curti constructii pentru terenul in suprafata de 468 mp | A1 |
| B5 | se actualizeaza informatiile cadastrale conform documentatiei anexate in sensul ca adresa actuala a imobilului este " Comuna Draganesti ,sat Meri ,nr.269A, jud.Prahova" | A1, A1.1 |
| B6 | Intabulare, drept de PROPRIETATE, dobandit prin Construire, cota actuala 1/1, cota initiala 1/1 1) ARDAC SEVASTIAN | A1.1 |
| 30492 / 23/06/2009 | | |
| Act Notarial nr. 3037, din 19/06/2009 emis de NP TUDOSE MARIA; | | |
| B7 | Se infiintează cartea funciara nr. 2325 a unitatii administrativ teritoriale Draganesti , care cuprinde imobilul cu numarul cadastral 10684 descris la PI/A+1, rezultat din dezmembrarea imobilului cu numarul cadastral 10674 din cartea funciara nr. 2244 a aceleiasi unitati administrativ teritoriale. | A1 |
| 75366 / 16/08/2017 | | |
| Act Administrativ nr. 41263, din 10/05/2017 emis de OCPI PRAHOVA; | | |
| B8 | se respinge cererea de indreptare eroare materiala pentru motivele de mai sus | A1, A1.1 |

C. Partea III. SARCINI

| Inscrieri privind dezmembramintele dreptului de proprietate, drepturi reale de garanție și sarcini | | Referințe |
|--|---|-----------|
| 67569 / 27/07/2018 | | |
| Act Notarial nr. 2492, din 26/07/2018 emis de NP VORNICEANU CRISTINA; | | |
| C2 | se radiaza ipoteca de sub C1 si interdictiile aferente acesteia de sub B9, inscise prin incheierea nr. 85601/2017 | A1, A1.1 |
| 96000 / 09/09/2019 | | |
| Act Notarial nr. 702, din 31/07/2019 emis de NP CALIN MIRELA; | | |

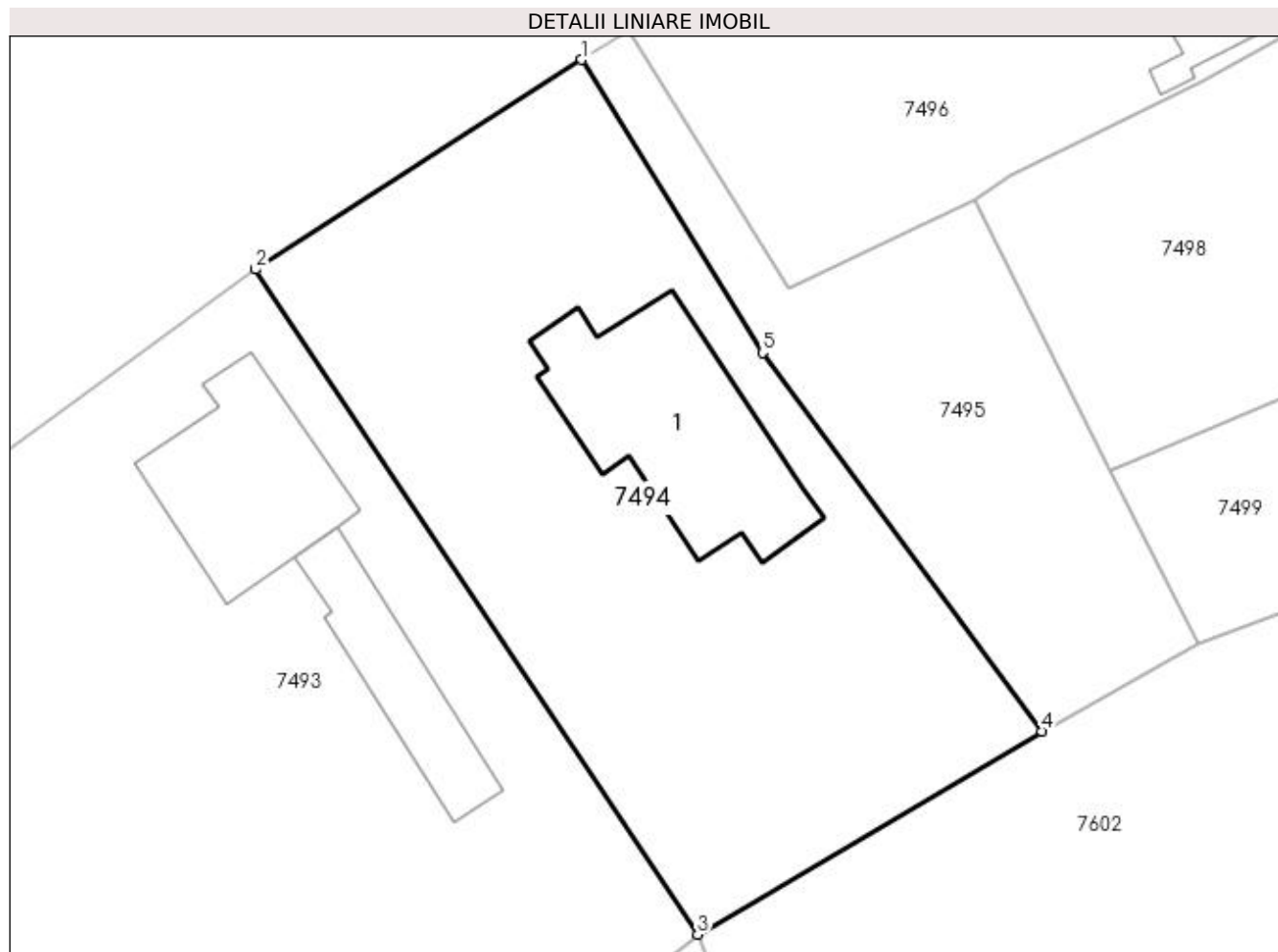
| Inscrieri privind dezmembramintele dreptului de proprietate, drepturi reale de garanție și sarcini | Referințe |
|---|------------------|
| C4 se radiaza ipoteca de sub C3, inscise prin incheierea nr.74592/2018 | A1, A1.1 |

Anexa Nr. 1 La Partea I

Teren

| Nr cadastral | Suprafața (mp)* | Observații / Referințe |
|--------------|------------------------------------|------------------------|
| 20751 | Din acte: 1.200 Masurata: 1.219 | |

* Suprafața este determinată în planul de proiecție Stereo 70.



Date referitoare la teren

| Crt | Categorie folosință | Intravilan | Suprafața (mp) | Tarla | Parcelă | Nr. topo | Observații / Referințe |
|-----|---------------------|------------|----------------|-------|---------|----------|------------------------|
| 1 | arabil | DA | 751 | 4 | 275 | - | |
| 2 | curți constructii | DA | 468 | 4 | 275 | - | |

Date referitoare la construcții

| Crt | Număr | Destinație construcție | Supraf. (mp) | Situație juridică | Observații / Referințe |
|------|----------|-------------------------|--------------|-------------------|---|
| A1.1 | 20751-C1 | construcții de locuințe | 155 | Cu acte | Nr. niveluri:2; S. construita la sol:155 mp; S. construita desfasurata:155 mp; Locuinta P+Ep, Supr.desf.=299 mp |

Lungime Segmente

1) Valorile lungimilor segmentelor sunt obținute din proiecție în plan.

| Punct început | X / Y | Punct sfârșit | X / Y | Lungime segment (** (m) |
|---------------|----------------------------|---------------|----------------------------|-------------------------|
| 1 | 603.191,819 371.730,883 | 2 | 603.171,375 371.717,745 | 24.302 |
| 2 | 603.171,375 371.717,745 | 3 | 603.199,081 371.676,093 | 50.025 |

| Punct început | X / Y | Punct sfârșit | X / Y | Lungime segment (** (m) |
|---------------|----------------------------|---------------|----------------------------|-------------------------|
| 3 | 603.199,081 371.676,093 | 4 | 603.220,657 371.688,805 | 25.042 |
| 4 | 603.220,657 371.688,805 | 5 | 603.203,144 371.712,523 | 29.483 |
| 5 | 603.203,144 371.712,523 | 1 | 603.191,819 371.730,883 | 21.572 |

** Lungimile segmentelor sunt determinate în planul de proiecție Stereo 70 și sunt rotunjite la 1 milimetru.

*** Distanța dintre puncte este formată din segmente cumulate ce sunt mai mici decât valoarea 1 milimetru.

**DATE DESPRE IMOBILUL NR. 7495**

Oficiul de Cadastru și Publicitate Imobiliară PRAHOVA
Biroul de Cadastru și Publicitate Imobiliară Ploiești

A. Partea I. Descrierea imobilului

TEREN Intravilan

Nr. CF vechi:2326

Nr. cadastral vechi:10685

Adresa: Loc. Meri, Jud. Prahova

| Nr. Crt | Nr cadastral Nr. topografic | Suprafața* (mp) | Observații / Referințe |
|---------|-----------------------------|------------------------------|---------------------------------------|
| A1 | 20752 | Din acte: 0 Masurata: 505 | Sector cadastral:68 Teren imprejmuit; |

B. Partea II. Proprietari și acte

| Inscrieri privitoare la dreptul de proprietate și alte drepturi reale | | Referințe |
|---|--|-----------|
| 30492 / 23/06/2009 | | |
| Act Notarial nr. 3037, din 19/06/2009 emis de NP TUDOSE MARIA; | | |
| B0 | Se infiintează cartea funciara nr. 2326 a unitatii administrativ teritoriale Draganesti , care cuprinde imobilul cu numarul cadastral 10685 descris la PI/A+1, rezultat din dezmembrarea imobilului cu numarul cadastral 10674 din cartea funciara nr. 2244 a aceleiasi unitati administrativ teritoriale. | A1 |
| 49106 / 24/08/2011 | | |
| Act Notarial nr. 3975, din 23/08/2011 emis de NP TUDOSE MARIA; | | |
| B2 | Intabulare, drept de PROPRIETATEcumparare ca bun propriu, dobandit prin Conventie, cota actuala 1/1, cota initiala 1/1 1) ARDAC SEVASTIAN | A1 |

C. Partea III. SARCINI .

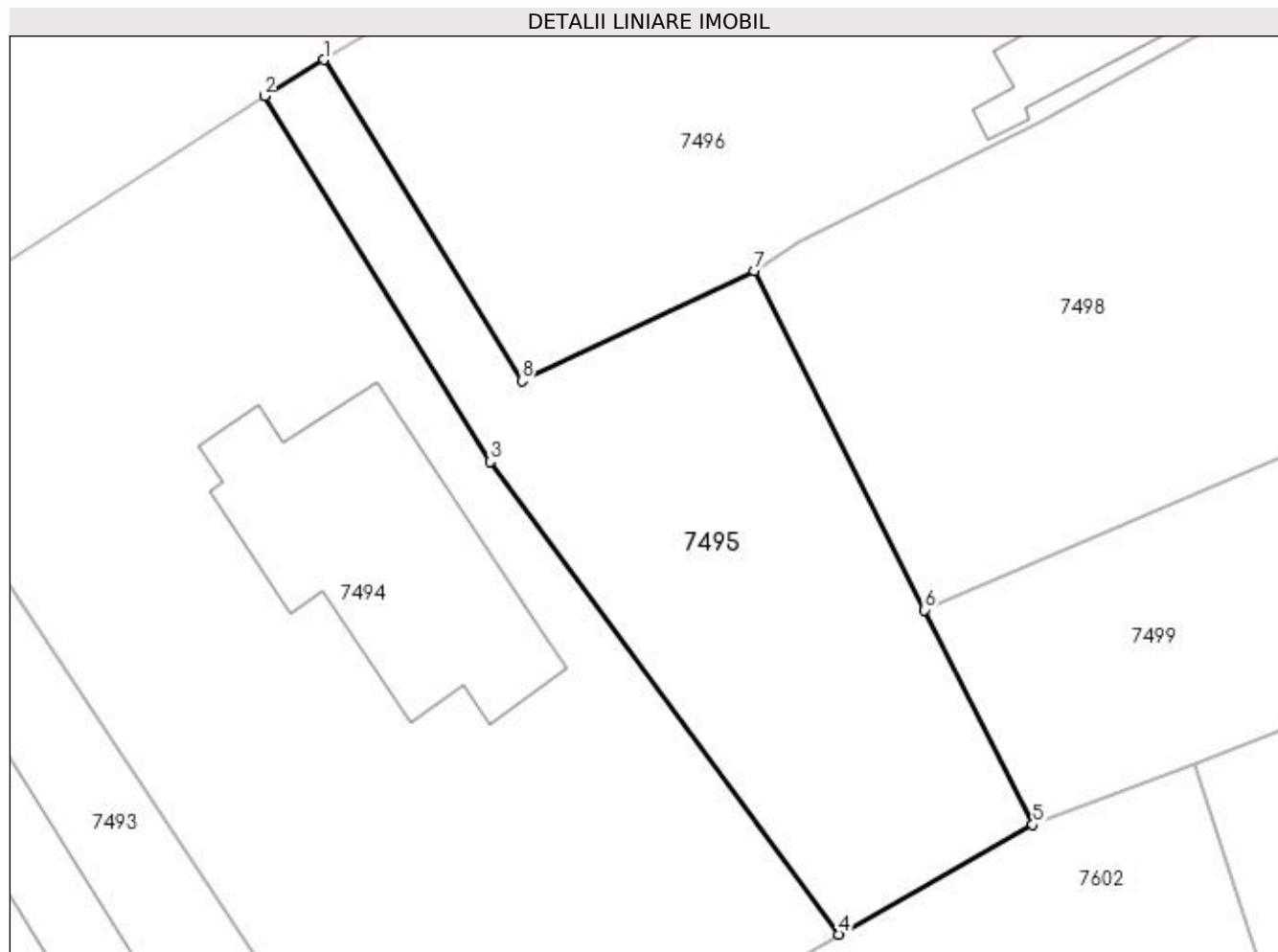
| Inscrieri privind dezmembramintele dreptului de proprietate, drepturi reale de garanție și sarcini | Referințe |
|--|-----------|
| NU SUNT | |

Anexa Nr. 1 La Partea I

Teren

| Nr cadastral | Suprafața (mp)* | Observații / Referințe |
|--------------|------------------------------|------------------------|
| 20752 | Din acte: 0 Masurata: 505 | |

* Suprafața este determinată în planul de proiecție Stereo 70.



Date referitoare la teren

| Crt | Categorie folosință | Intravilan | Suprafața (mp) | Tarla | Parcelă | Nr. topo | Observații / Referințe |
|-----|---------------------|------------|----------------|-------|---------|----------|------------------------|
| 1 | arabil | DA | 505 | 4 | 275 | - | |

Lungime Segmente

1) Valorile lungimilor segmentelor sunt obținute din proiecție în plan.

| Punct început | X / Y | Punct sfârșit | X / Y | Lungime segment (** (m) |
|---------------|----------------------------|---------------|----------------------------|-------------------------|
| 1 | 603.194,808 371.732,705 | 2 | 603.191,819 371.730,883 | 3.501 |
| 2 | 603.191,819 371.730,883 | 3 | 603.203,144 371.712,523 | 21.572 |
| 3 | 603.203,144 371.712,523 | 4 | 603.220,657 371.688,805 | 29.483 |
| 4 | 603.220,657 371.688,805 | 5 | 603.230,407 371.694,309 | 11.196 |
| 5 | 603.230,407 371.694,309 | 6 | 603.224,975 371.705,09 | 12.072 |

| Punct început | X / Y | Punct sfârșit | X / Y | Lungime segment (** (m) |
|---------------|----------------------------|---------------|----------------------------|-------------------------|
| 6 | 603.224,975 371.705,09 | 7 | 603.216,406 371.722,098 | 19.045 |
| 7 | 603.216,406 371.722,098 | 8 | 603.204,745 371.716,595 | 12.894 |
| 8 | 603.204,745 371.716,595 | 1 | 603.194,808 371.732,705 | 18.928 |

** Lungimile segmentelor sunt determinate în planul de proiecție Stereo 70 și sunt rotunjite la 1 milimetru.

*** Distanța dintre puncte este formată din segmente cumulate ce sunt mai mici decât valoarea 1 milimetru.

**DATE DESPRE IMOBILUL NR. 7496**

Oficiul de Cadastru și Publicitate Imobiliară PRAHOVA
Biroul de Cadastru și Publicitate Imobiliară Ploiești

A. Partea I. Descrierea imobilului

TEREN Intravilan

Adresa: Loc. Meri, Str Țarnei, Nr. 44, Jud. Prahova

| Nr. Crt | Nr cadastral Nr. topografic | Suprafața* (mp) | Observații / Referințe |
|---------|-----------------------------|--------------------------------|---------------------------------------|
| A1 | 30744 | Din acte: 985 Masurata: 994 | Sector cadastral:68 Teren imprejmuit; |

Construcții

| Crt | Nr cadastral Nr. topografic | Adresa | Observații / Referințe |
|------|-----------------------------|---|--|
| A1.1 | 30744-C1 | Loc. Meri, Str Țarnei, Nr. 44, Jud. Prahova | Nr. niveluri:1; S. construita la sol:85 mp; S. construita desfasurata:85 mp; LOCUINTA (P) ; Sc desf. = 85 mp ; An constr. - 1945 . |
| A1.2 | 30744-C2 | Loc. Meri, Str Țarnei, Nr. 44, Jud. Prahova | Nr. niveluri:1; S. construita la sol:69 mp; S. construita desfasurata:69 mp; ANEXA (P) ; Sc desf. = 69 mp ; An constr. - 1945 . |

B. Partea II. Proprietari și acte

| Inscrieri privitoare la dreptul de proprietate și alte drepturi reale | | Referințe |
|---|--|------------|
| 155740 / 13/10/2023 | | |
| Act Notarial nr. 3533, din 11/10/2023 emis de NP Ioniță Aristița Adina; | | |
| B3 | Intabulare, drept de PROPRIETATEcumpărare, dobandit prin Conventie, cota actuala 1/1, cota initiala 1/1 1) RUSNEAC GHEORGHE 2) RUSNEAC ȘTEFANIA-ALINA | A1 |
| B4 | Intabulare, drept de PROPRIETATEcumpărare ca bun comun, dobandit prin Conventie, cota actuala 1/1, cota initiala 1/1 1) RUSNEAC ȘTEFANIA-ALINA 2) RUSNEAC GHEORGHE | A1.1, A1.2 |

C. Partea III. SARCINI .

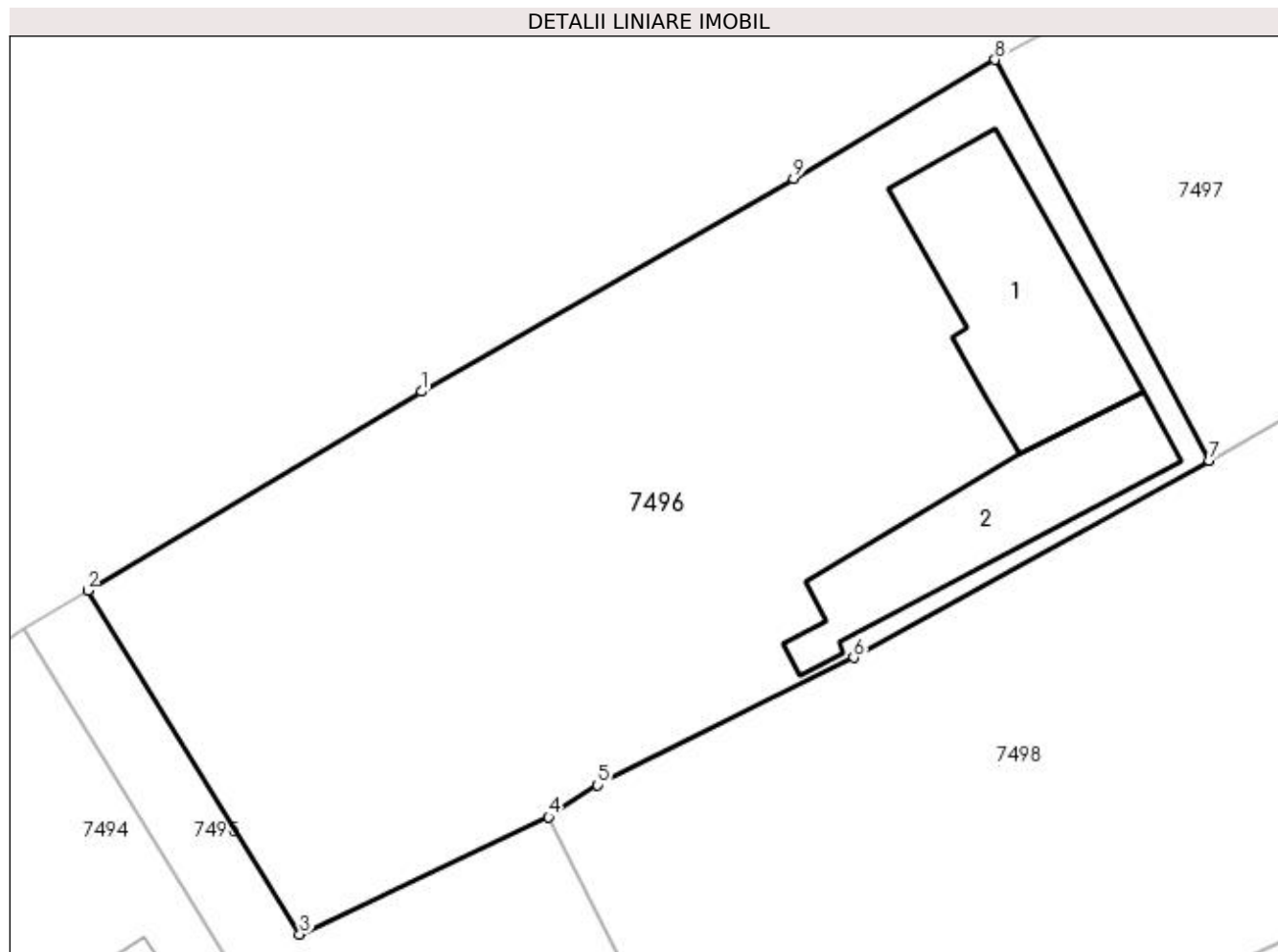
| Inscrieri privind dezmembramintele dreptului de proprietate, drepturi reale de garanție și sarcini | Referințe |
|--|-----------|
| NU SUNT | |

Anexa Nr. 1 La Partea I

Teren

| Nr cadastral | Suprafața (mp)* | Observații / Referințe |
|--------------|--------------------------------|------------------------|
| 30744 | Din acte: 985 Masurata: 994 | |

* Suprafața este determinată în planul de proiecție Stereo 70.



Date referitoare la teren

| Crt | Categorie folosință | Intravilan | Suprafața (mp) | Tarla | Parcelă | Nr. topo | Observații / Referințe |
|-----|---------------------|------------|----------------|-------|---------|----------|--|
| 1 | curți construcții | DA | 994 | 4 | 274 | - | Teren intravilan împrejmuit : - gard lemn 1-3 pe latura de nord ; - gard lemn 3-4 pe latura de est ; - gard plasa 4-7 , gard metal 7-8 pe latura de sud ; - gard metal 8-1 , pe latura de vest . |

Date referitoare la construcții

| Crt | Număr | Destinație construcție | Supraf. (mp) | Situație juridică | Observații / Referințe |
|------|----------|-------------------------|--------------|-------------------|--|
| A1.1 | 30744-C1 | construcții de locuințe | 85 | Cu acte | Nr. niveluri:1; S. construita la sol:85 mp; S. construita desfasurata:85 mp; LOCUINTA (P) ; Sc desf. = 85 mp ; An constr. - 1945 . |
| A1.2 | 30744-C2 | construcții anexa | 69 | Cu acte | Nr. niveluri:1; S. construita la sol:69 mp; S. construita desfasurata:69 mp; ANEXA (P) ; Sc desf. = 69 mp ; An constr. - 1945 . |

Lungime Segmente

1) Valorile lungimilor segmentelor sunt obținute din proiecție în plan.

| Punct început | X / Y | Punct sfârșit | X / Y | Lungime segment (** (m) |
|---------------|-------|---------------|-------|-------------------------|
|---------------|-------|---------------|-------|-------------------------|

| Punct început | X / Y | Punct sfârșit | X / Y | Lungime segment (** (m) |
|---------------|----------------------------|---------------|----------------------------|-------------------------|
| 1 | 603.210,445 371.742,032 | 2 | 603.194,808 371.732,705 | 18.207 |
| 2 | 603.194,808 371.732,705 | 3 | 603.204,745 371.716,595 | 18.928 |
| 3 | 603.204,745 371.716,595 | 4 | 603.216,406 371.722,098 | 12.894 |
| 4 | 603.216,406 371.722,098 | 5 | 603.218,697 371.723,597 | 2.738 |
| 5 | 603.218,697 371.723,597 | 6 | 603.230,702 371.729,556 | 13.403 |
| 6 | 603.230,702 371.729,556 | 7 | 603.247,38 371.738,798 | 19.068 |
| 7 | 603.247,38 371.738,798 | 8 | 603.237,322 371.757,577 | 21.303 |
| 8 | 603.237,322 371.757,577 | 9 | 603.227,893 371.751,995 | 10.957 |
| 9 | 603.227,893 371.751,995 | 1 | 603.210,445 371.742,032 | 20.092 |

** Lungimile segmentelor sunt determinate în planul de proiecție Stereo 70 și sunt rotunjite la 1 milimetru.

*** Distanța dintre puncte este formată din segmente cumulate ce sunt mai mici decât valoarea 1 milimetru.

**DATE DESPRE IMOBILUL NR. 7497**

Oficiul de Cadastru și Publicitate Imobiliară PRAHOVA
Biroul de Cadastru și Publicitate Imobiliară Ploiești

A. Partea I. Descrierea imobilului

TEREN Intravilan

Adresa: Loc. Meri, Str Profesor Universitar Ion Tudorache, Nr. 23, Jud. Prahova

| Nr. Crt | Nr cadastral Nr. topografic | Suprafața* (mp) | Observații / Referințe |
|---------|-----------------------------|--------------------------------|---------------------------------------|
| A1 | 23097 | Din acte: 836 Masurata: 824 | Sector cadastral:68 Teren imprejmuit; |

Construcții

| Crt | Nr cadastral Nr. topografic | Adresa | Observații / Referințe |
|------|-----------------------------|---|---|
| A1.1 | 23097-C1 | Loc. Meri, Str Profesor Universitar Ion Tudorache, Nr. 23, Jud. Prahova | Nr. niveluri:1; S. construita la sol:50 mp; S. construita desfasurata:50 mp; LOCUINTA P |
| A1.2 | 23097-C2 | Loc. Meri, Str Profesor Universitar Ion Tudorache, Nr. 23, Jud. Prahova | Nr. niveluri:1; S. construita la sol:45 mp; S. construita desfasurata:45 mp; ANEXA P |

B. Partea II. Proprietari și acte

| Inscrieri privitoare la dreptul de proprietate și alte drepturi reale | | Referințe |
|---|---|------------|
| 108486 / 22/11/2016 | | |
| Act Notarial nr. 1991, din 17/11/2016 emis de NP Dan Oliviu Vasilica; | | |
| B3 | Intabulare, drept de PROPRIETATEcumparare ca bun propriu, dobandit prin Conventie, cota actuala 1/2, cota initiala 1/2 1) BUCUR MARIUS-AURELIAN | A1 |
| B4 | Intabulare, drept de PROPRIETATEcumparare ca bun propriu, dobandit prin Conventie, cota actuala 1/2, cota initiala 1/2 1) BUCUR MARIUS-AURELIAN | A1.1, A1.2 |
| B5 | Intabulare, drept de PROPRIETATEcumparare ca bun propriu, dobandit prin Conventie, cota actuala 1/2, cota initiala 1/2 1) ROBITU GEORGETA | A1 |
| B6 | Intabulare, drept de PROPRIETATEcumparare ca bun propriu, dobandit prin Conventie, cota actuala 1/2, cota initiala 1/2 1) ROBITU GEORGETA | A1.1, A1.2 |

C. Partea III. SARCINI

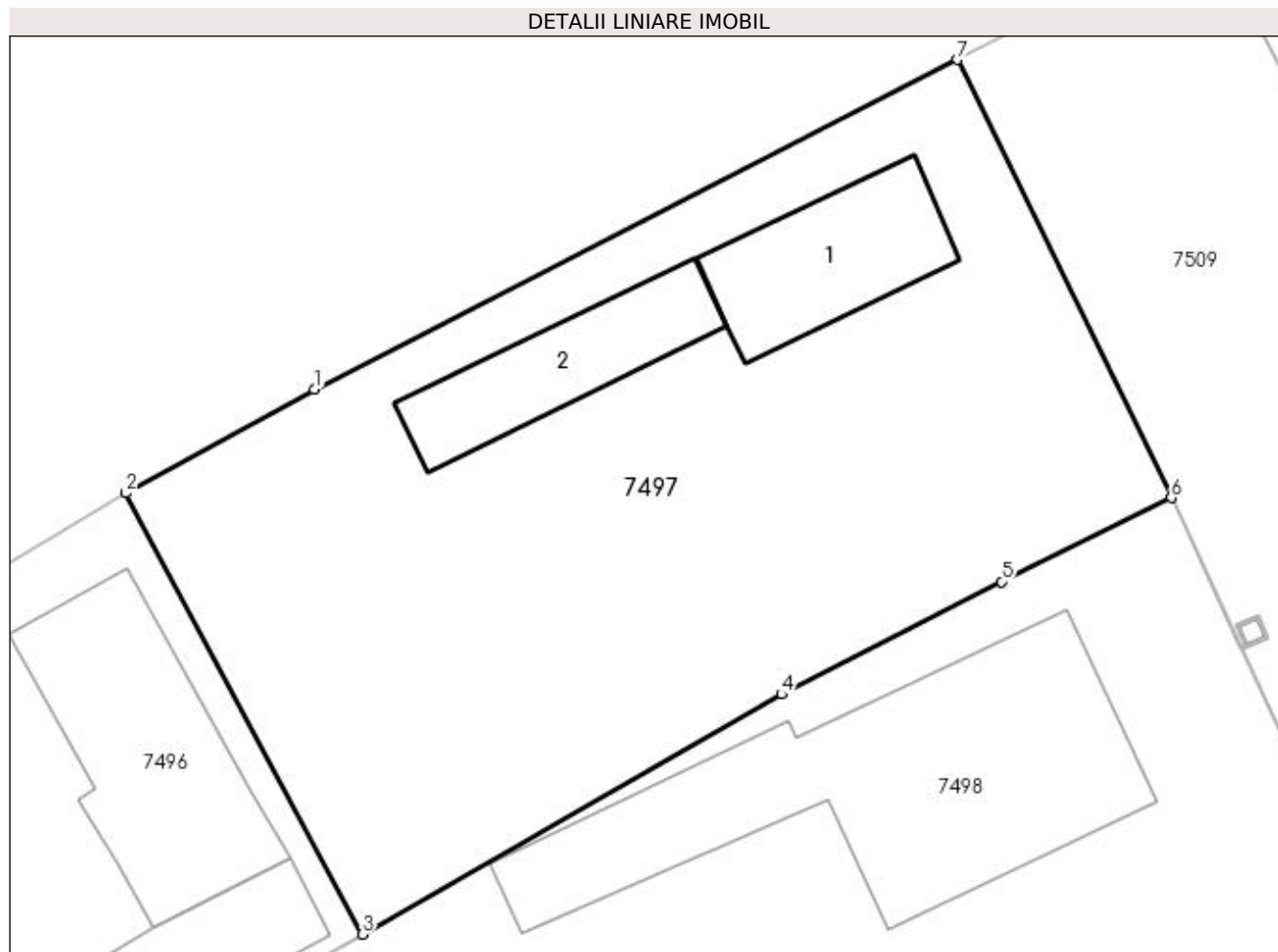
| Inscrieri privind dezmembramintele dreptului de proprietate, drepturi reale de garanție și sarcini | | Referințe |
|---|--|----------------|
| 22228 / 18/02/2021 | | |
| Act Administrativ nr. 397/2015, din 29/05/2015 emis de EX.JUD. DEACONESCU ADRIAN; | | |
| C1 | se noteaza urmarirea silita imobiliara emisa in dosar de executare nr. 397/2015, pentru recuperarea creantei in suma de 17152,08 lei reprezentand debit si cheltuieli de executare silita in favoarea creditoarei cesionare FRANKFURTER INKASSO GMBH prin administratorul activelor EOS KSI ROMANIA SRL la cererea Executorului Judecatoresc Deaconescu Adrian (asupra cotei parti din imobil, proprietatea lui Robitu Georgeta) | A1, A1.1, A1.2 |
| 11959 / 01/02/2022 | | |
| Act Administrativ nr. 1170/2017, din 25/01/2022 emis de BEJ COSTOAIIE MARCEL (hotarare judecatoreasca nr 3241 din 06.07.2017, emis de Judecatoria Targoviste); | | |
| C2 | se noteaza urmarirea silita imobiliara emisa in dosar de executare nr. 1170/2017, pentru recuperarea sumei totale de 7882,11 lei reprezentand debit si cheltuieli de executare silita, in favoarea creditoarei B2KAPITAL PORTFOLIO MANAGEMENT S.R.L., la cererea executorului judecatoresc Costoaie Marcel, (asupra cotei parti din imobil apartinand numitei ROBITU GEORGETA) | A1, A1.1, A1.2 |
| 82567 / 23/06/2022 | | |
| Act Administrativ nr. 2334/2021, din 17/06/2022 emis de Ex. Jud. TANASE MARIAN TRAIAN (hotarare judecatoreasca nr 3247 din 07.09.2021, emis de JUDECATORIA TARGOVISTE); | | |
| C3 | se noteaza urmarirea silita imobiliara emisa in dosar de executare nr. 2334/2021, pentru recuperarea sumei totale de 3271,32 lei reprezentand debit restant si cheltuieli de executare silita, in favoarea creditoarei PROSPEROCAPITAL S.A.R.L, la cererea executorului | A1, A1.1, A1.2 |

| Inscrieri privind dezmembramintele dreptului de proprietate, drepturi reale de garanție și sarcini | | Referințe |
|---|--|----------------|
| C3 | judecătoresc TANASE MARIAN TRAIAN, (asupra cotei parti din imobil aparținând debitoarei ROBITU GEORGETA) | A1, A1.1, A1.2 |
| 116462 / 12/09/2022 | | |
| Act Administrativ nr. 742/2018, din 09/09/2022 emis de Executor Judecătoresc TRIFINA ELENA CORNELIA (hotărâre judecătorească nr 1973 din 19.04.2018, emis de JUDECATORIA TARGOVISTE); | | |
| C4 | se notează urmărirea silită din dosarul de executare nr.742/2018 pentru recuperarea sumei de 8412,80 lei reprezentând debit și cheltuieli de executare în favoarea creditoarei PROSPEROCAPITAL SARL la cererea executorului judecătoresc TRIFINA ELENA CORNELIA (asupra cotei din imobil proprietatea lui ROBITU GEORGETA) | A1, A1.1, A1.2 |
| 49758 / 04/04/2023 | | |
| Hotărâre Judecătorească nr. 6299, din 22/12/2016 emis de JUDECATORIA TARGOVISTE (somație nr 3218/2016 din 29.03.2023, emis de BEJ COSTOAIIE MARCEL); | | |
| C5 | se notează urmărirea silită din dosarul de executare nr.3218/2016 pentru recuperarea sumei de 22.946,41 lei reprezentând debit și cheltuieli de executare în favoarea creditoarei SECAPITAL SARL la cererea executorului judecătoresc Costoaie Marcel (asupra cotei din imobil proprietatea lui ROBITU GEORGETA) | A1, A1.1, A1.2 |
| 126066 / 10/08/2023 | | |
| Hotărâre Judecătorească nr. 355/315/2022, din 04/02/2022 emis de JUDECATORIA TARGOVISTE (hotărâre judecătorească nr 151/2022 din 19.01.2022, emis de JUDECATORIA TARGOVISTE); | | |
| C6 | se notează urmărirea silită din dosarul de executare nr. 6/2022 pentru recuperarea sumei de 4.963,61 lei reprezentând debit și cheltuieli de executare în favoarea creditoarei MOBILE DISTRIBUTION S.R.L. la cererea Executorului Judecătoresc Divoiu Maria (asupra cotei din imobil proprietatea lui ROBITU GEORGETA) | A1, A1.1, A1.2 |

Anexa Nr. 1 La Partea I**Teren**

| Nr cadastral | Suprafața (mp)* | Observații / Referințe |
|--------------|--------------------------------|------------------------|
| 23097 | Din acte: 836 Masurata: 824 | |

* Suprafața este determinată în planul de proiecție Stereo 70.

**Date referitoare la teren**

| Crt | Categorie folosință | Intra vilan | Suprafața (mp) | Tarla | Parcelă | Nr. topo | Observații / Referințe |
|-----|---------------------|-------------|----------------|-------|---------|----------|------------------------|
| 1 | curți constructii | DA | 824 | 4 | 271 | - | |

Date referitoare la construcții

| Crt | Număr | Destinație construcție | Supraf. (mp) | Situație juridică | Observații / Referințe |
|------|----------|-------------------------|--------------|-------------------|---|
| A1.1 | 23097-C1 | construcții de locuințe | 50 | Cu acte | Nr. niveluri:1; S. construita la sol:50 mp; S. construita desfasurata:50 mp; LOCUINTA P |
| A1.2 | 23097-C2 | construcții anexa | 45 | Cu acte | Nr. niveluri:1; S. construita la sol:45 mp; S. construita desfasurata:45 mp; ANEXA P |

Lungime Segmente

1) Valorile lungimilor segmentelor sunt obținute din proiecție în plan.

| Punct început | X / Y | Punct sfârșit | X / Y | Lungime segment (** (m)) |
|---------------|----------------------------|---------------|----------------------------|--------------------------|
| 1 | 603.245,349 371.761,983 | 2 | 603.237,322 371.757,577 | 9.157 |
| 2 | 603.237,322 371.757,577 | 3 | 603.247,38 371.738,798 | 21.303 |

| Punct început | X / Y | Punct sfârșit | X / Y | Lungime segment (** (m) |
|---------------|----------------------------|---------------|----------------------------|-------------------------|
| 3 | 603.247,38 371.738,798 | 4 | 603.265,216 371.749,015 | 20.555 |
| 4 | 603.265,216 371.749,015 | 5 | 603.274,588 371.753,801 | 10.523 |
| 5 | 603.274,588 371.753,801 | 6 | 603.281,813 371.757,375 | 8.061 |
| 6 | 603.281,813 371.757,375 | 7 | 603.272,709 371.776,017 | 20.746 |
| 7 | 603.272,709 371.776,017 | 1 | 603.245,349 371.761,983 | 30.749 |

** Lungimile segmentelor sunt determinate în planul de proiecție Stereo 70 și sunt rotunjite la 1 milimetru.

*** Distanța dintre puncte este formată din segmente cumulate ce sunt mai mici decât valoarea 1 milimetru.

**DATE DESPRE IMOBILUL NR. 7498**

Oficiul de Cadastru și Publicitate Imobiliară PRAHOVA
Biroul de Cadastru și Publicitate Imobiliară Ploiești

A. Partea I. Descrierea imobilului

TEREN Intravilan

Nr. CF vechi:97
Nr. cadastral vechi:161

Adresa: Loc. Meri, Str Profesor Universitar Ion Tudorache, Nr. 21, Jud. Prahova

| Nr. Crt | Nr cadastral Nr. topografic | Suprafața* (mp) | Observații / Referințe |
|---------|-----------------------------|--------------------------------|---------------------------------------|
| A1 | 21112 | Din acte: 0 Maturata: 1.538 | Sector cadastral:68 Teren imprejmuit; |

Construcții

| Crt | Nr cadastral Nr. topografic | Adresa | Observații / Referințe |
|------|-----------------------------|---|---|
| A1.1 | 21112-C1 | Loc. Meri, Str Profesor Universitar Ion Tudorache, Nr. 21, Jud. Prahova | Nr. niveluri:1; S. construita la sol:164 mp; C1-CU SU-120,83 MP |
| A1.2 | 21112-C2 | Loc. Meri, Str Profesor Universitar Ion Tudorache, Nr. 21, Jud. Prahova | Nr. niveluri:1; S. construita la sol:23 mp; C2-GRAJD CU SU-18,36 MP |

B. Partea II. Proprietari și acte

| Inscrieri privitoare la dreptul de proprietate și alte drepturi reale | | Referințe |
|---|---|----------------|
| 4614 / 17/06/2002 | | |
| Act Notarial nr. 4360, din 16/05/2002 emis de NP SANDU AURELIAN VIOREL; | | |
| B1 | Intabulare, drept de PROPRIETATE, dobandit prin Conventie, cota actuala 1/1, cota initiala 1/1 1) BIRA LILIANA-TATIANA 2) BIRA ADRIAN CRISTINEL <i>OBSERVATII: (provenita din conversia CF 97)</i> | A1, A1.1, A1.2 |

C. Partea III. SARCINI

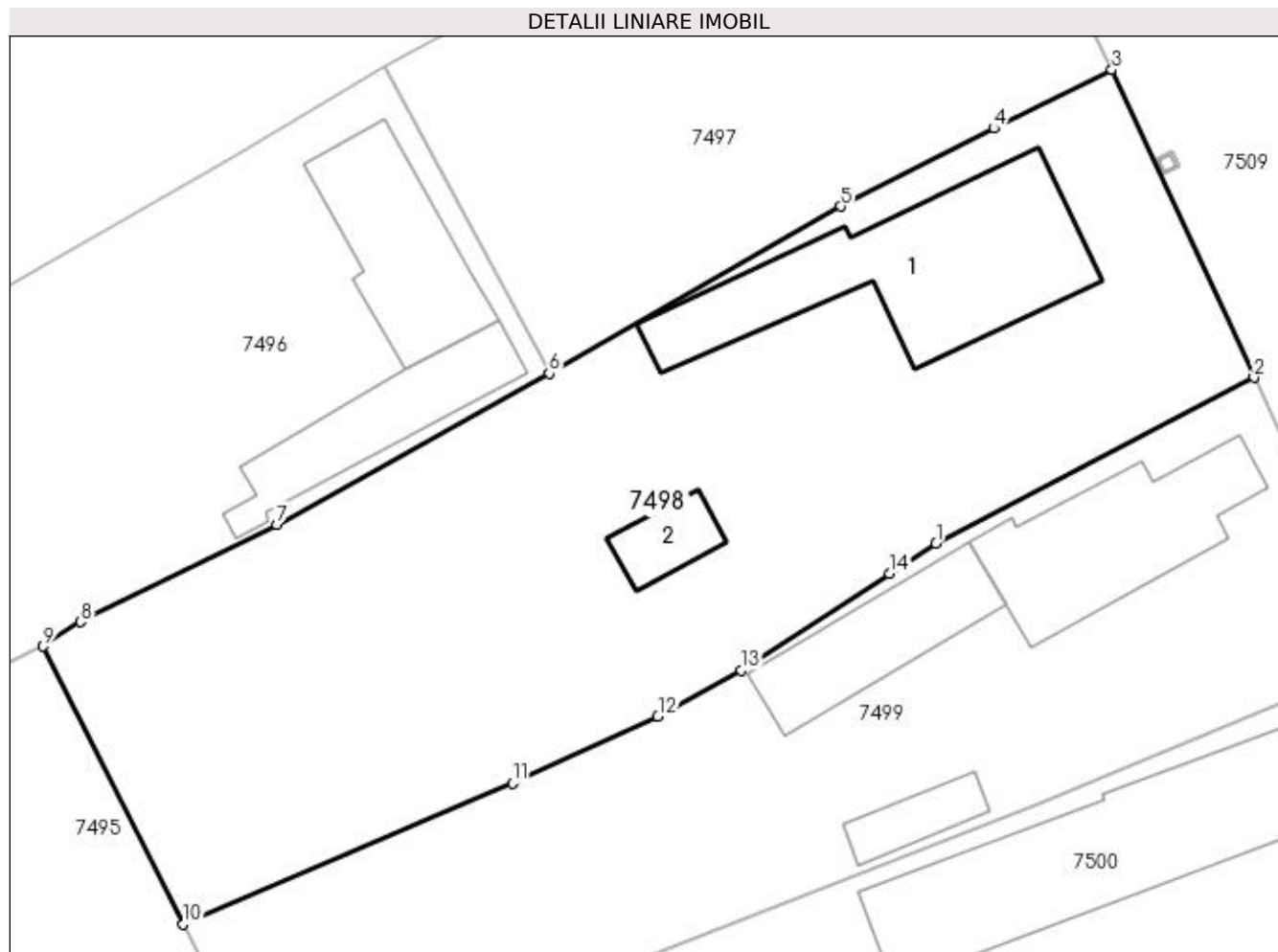
| Inscrieri privind dezmembramintele dreptului de proprietate, drepturi reale de garanție și sarcini | | Referințe |
|--|--|----------------|
| 4615 / 17/06/2002 | | |
| Act Notarial nr. 4360, din 16/05/2002 emis de NP SANDU AURELIAN VIOREL; | | |
| C1 | Intabulare, drept de HABITATIEviagera 1) FILIP ION <i>OBSERVATII: (provenita din conversia CF 97)</i> | A1, A1.1, A1.2 |

Anexa Nr. 1 La Partea I

Teren

| Nr cadastral | Suprafața (mp)* | Observații / Referințe |
|--------------|--------------------------------|------------------------|
| 21112 | Din acte: 0 Masurata: 1.538 | |

* Suprafața este determinată în planul de proiecție Stereo 70.



Date referitoare la teren

| Crt | Categorie folosință | Intra vilan | Suprafața (mp) | Tarla | Parcelă | Nr. topo | Observații / Referințe |
|-----|---------------------|-------------|----------------|-------|---------|----------|------------------------|
| 1 | curți constructii | DA | 600 | 4 | 266 | - | |
| 2 | arabil | DA | 763 | 4 | 269 | - | |
| 3 | vie | DA | 175 | 4 | 268 | - | |

Date referitoare la construcții

| Crt | Număr | Destinație construcție | Supraf. (mp) | Situație juridică | Observații / Referințe |
|------|----------|-------------------------|--------------|-------------------|---|
| A1.1 | 21112-C1 | construcții de locuințe | 164 | Cu acte | Nr. niveluri:1; S. construita la sol:164 mp; C1-CU SU-120,83 MP |
| A1.2 | 21112-C2 | construcții anexa | 23 | Cu acte | Nr. niveluri:1; S. construita la sol:23 mp; C2-GRAJD CU SU-18,36 MP |

Lungime Segmente

1) Valorile lungimilor segmentelor sunt obținute din proiecție în plan.

| Punct început | X / Y | Punct sfârșit | X / Y | Lungime segment (** (m) |
|---------------|----------------------------|---------------|----------------------------|-------------------------|
| 1 | 603.271,055 371.728,382 | 2 | 603.290,515 371.738,544 | 21.954 |

| Punct început | X / Y | Punct sfârșit | X / Y | Lungime segment (** (m) |
|---------------|----------------------------|---------------|----------------------------|-------------------------|
| 2 | 603.290,515 371.738,544 | 3 | 603.281,813 371.757,375 | 20.744 |
| 3 | 603.281,813 371.757,375 | 4 | 603.274,588 371.753,801 | 8.061 |
| 4 | 603.274,588 371.753,801 | 5 | 603.265,216 371.749,015 | 10.523 |
| 5 | 603.265,216 371.749,015 | 6 | 603.247,38 371.738,798 | 20.555 |
| 6 | 603.247,38 371.738,798 | 7 | 603.230,702 371.729,556 | 19.068 |
| 7 | 603.230,702 371.729,556 | 8 | 603.218,697 371.723,597 | 13.403 |
| 8 | 603.218,697 371.723,597 | 9 | 603.216,406 371.722,098 | 2.738 |
| 9 | 603.216,406 371.722,098 | 10 | 603.224,975 371.705,09 | 19.045 |
| 10 | 603.224,975 371.705,09 | 11 | 603.245,122 371.713,704 | 21.911 |
| 11 | 603.245,122 371.713,704 | 12 | 603.254,03 371.717,796 | 9.803 |
| 12 | 603.254,03 371.717,796 | 13 | 603.259,12 371.720,64 | 5.831 |
| 13 | 603.259,12 371.720,64 | 14 | 603.268,22 371.726,534 | 10.842 |
| 14 | 603.268,22 371.726,534 | 1 | 603.271,055 371.728,382 | 3.384 |

** Lungimile segmentelor sunt determinate în planul de proiecție Stereo 70 și sunt rotunjite la 1 milimetru.

*** Distanța dintre puncte este formată din segmente cumulate ce sunt mai mici decât valoarea 1 milimetru.

**DATE DESPRE IMOBILUL NR. 7499**

Oficiul de Cadastru și Publicitate Imobiliară PRAHOVA
Biroul de Cadastru și Publicitate Imobiliară Ploiești

A. Partea I. Descrierea imobilului

TEREN Intravilan

Adresa: Loc. Meri, Str Profesor Universitar Ion Tudorache, Nr. 19, Jud. Prahova

| Nr. Crt | Nr cadastral Nr. topografic | Suprafața* (mp) | Observații / Referințe |
|---------|-----------------------------|------------------------------------|---|
| A1 | 23206 | Din acte: 1.095 Masurata: 1.096 | Sector cadastral:68 Teren neimpregmuit; |

Construcții

| Crt | Nr cadastral Nr. topografic | Adresa | Observații / Referințe |
|------|-----------------------------|---|--|
| A1.1 | 23206-C1 | Loc. Meri, Str Profesor Universitar Ion Tudorache, Nr. 19, Jud. Prahova | Nr. niveluri:1; S. construita la sol:107 mp; Locuinta - P , anul edificarii 1956 |
| A1.2 | 23206-C2 | Loc. Meri, Str Profesor Universitar Ion Tudorache, Nr. 19, Jud. Prahova | Nr. niveluri:1; S. construita la sol:68 mp; Anexa - P , anul edificarii 1956 |
| A1.3 | 23206-C3 | Loc. Meri, Str Profesor Universitar Ion Tudorache, Nr. 19, Jud. Prahova | Nr. niveluri:1; S. construita la sol:23 mp; Anexa - P , anul edificarii 1956 |

B. Partea II. Proprietari și acte

| Inscrieri privitoare la dreptul de proprietate și alte drepturi reale | | Referințe |
|---|---|------------------|
| 87336 / 21/09/2017 | | |
| Act Notarial nr. 2457, din 20/09/2017 emis de NP Ionita Aristita Adina; | | |
| B3 | Intabulare, drept de PROPRIETATEcumparare ca bun comun, dobandit prin Conventie, cota actuala 1/1, cota initiala 1/1 1) DOLANA LAURA-VIOLETA 2) DOLANA DANIEL-DUMITRU | A1 |
| B4 | Intabulare, drept de PROPRIETATEcumparare ca bun comun, dobandit prin Conventie, cota actuala 1/1, cota initiala 1/1 1) DOLANA DANIEL-DUMITRU 2) DOLANA LAURA-VIOLETA | A1.1, A1.2, A1.3 |

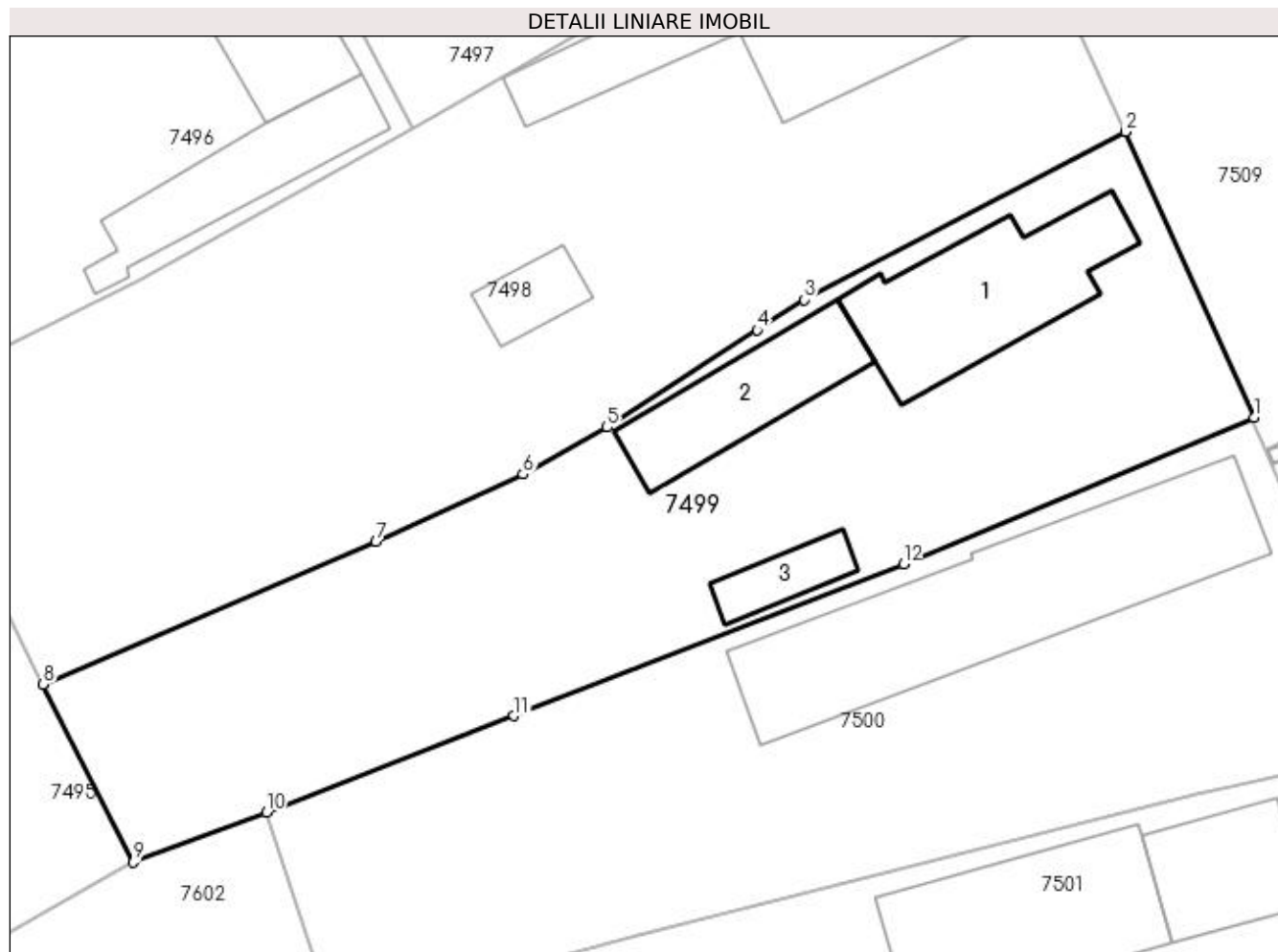
C. Partea III. SARCINI .

| Inscrieri privind dezmembramintele dreptului de proprietate, drepturi reale de garanție și sarcini | Referințe |
|--|-----------|
| NU SUNT | |

Anexa Nr. 1 La Partea I**Teren**

| Nr cadastral | Suprafața (mp)* | Observații / Referințe |
|--------------|------------------------------------|------------------------|
| 23206 | Din acte: 1.095 Masurata: 1.096 | |

* Suprafața este determinată în planul de proiecție Stereo 70.

**Date referitoare la teren**

| Crt | Categorie folosință | Intra vilan | Suprafața (mp) | Tarla | Parcelă | Nr. topo | Observații / Referințe |
|-----|---------------------|-------------|----------------|-------|---------|----------|------------------------|
| 1 | curți constructii | DA | 702 | 4 | 262 | - | |
| 2 | arabil | DA | 394 | 4 | 263 | - | |

Date referitoare la construcții

| Crt | Număr | Destinație construcție | Supraf. (mp) | Situație juridică | Observații / Referințe |
|------|----------|-------------------------|--------------|-------------------|--|
| A1.1 | 23206-C1 | construcții de locuințe | 107 | Cu acte | Nr. niveluri:1; S. construita la sol:107 mp; Locuinta - P , anul edificării 1956 |
| A1.2 | 23206-C2 | construcții anexa | 68 | Cu acte | Nr. niveluri:1; S. construita la sol:68 mp; Anexa - P , anul edificării 1956 |
| A1.3 | 23206-C3 | construcții anexa | 23 | Cu acte | Nr. niveluri:1; S. construita la sol:23 mp; Anexa - P , anul edificării 1956 |

Lungime Segmente

1) Valorile lungimilor segmentelor sunt obținute din proiecție în plan.

| Punct început | X / Y | Punct sfârșit | X / Y | Lungime segment (** (m) |
|---------------|----------------------------|---------------|----------------------------|-------------------------|
| 1 | 603.298,311 371.721,257 | 2 | 603.290,515 371.738,544 | 18.964 |

| Punct început | X / Y | Punct sfârșit | X / Y | Lungime segment (** (m) |
|---------------|----------------------------|---------------|----------------------------|-------------------------|
| 2 | 603.290,515 371.738,544 | 3 | 603.271,055 371.728,382 | 21.954 |
| 3 | 603.271,055 371.728,382 | 4 | 603.268,22 371.726,534 | 3.384 |
| 4 | 603.268,22 371.726,534 | 5 | 603.259,12 371.720,64 | 10.842 |
| 5 | 603.259,12 371.720,64 | 6 | 603.254,03 371.717,796 | 5.831 |
| 6 | 603.254,03 371.717,796 | 7 | 603.245,122 371.713,704 | 9.803 |
| 7 | 603.245,122 371.713,704 | 8 | 603.224,975 371.705,09 | 21.911 |
| 8 | 603.224,975 371.705,09 | 9 | 603.230,407 371.694,309 | 12.072 |
| 9 | 603.230,407 371.694,309 | 10 | 603.238,49 371.697,33 | 8.629 |
| 10 | 603.238,49 371.697,33 | 11 | 603.253,472 371.703,178 | 16.083 |
| 11 | 603.253,472 371.703,178 | 12 | 603.277,082 371.712,362 | 25.333 |
| 12 | 603.277,082 371.712,362 | 1 | 603.298,311 371.721,257 | 23.017 |

** Lungimile segmentelor sunt determinate în planul de proiecție Stereo 70 și sunt rotunjite la 1 milimetru.

*** Distanța dintre puncte este formată din segmente cumulate ce sunt mai mici decât valoarea 1 milimetru.

**DATE DESPRE IMOBILUL NR. 7500**

Oficiul de Cadastru și Publicitate Imobiliară PRAHOVA
Biroul de Cadastru și Publicitate Imobiliară Ploiești

A. Partea I. Descrierea imobilului

TEREN Intravilan

Adresa: Loc. Meri, Str Profesor Universitar Ion Tudorache, Nr. 17, Jud. Prahova

| Nr. Crt | Nr cadastral Nr. topografic | Suprafața* (mp) | Observații / Referințe |
|---------|-----------------------------|------------------------------------|---------------------------------------|
| A1 | | Din acte: 1.182 Masurata: 1.106 | Sector cadastral:68 Teren imprejmuit; |

Construcții

| Crt | Nr cadastral Nr. topografic | Adresa | Observații / Referințe |
|------|-----------------------------|--|---|
| A1.1 | | Loc. Meri, Str Strada Profesor Universitar Ion Tudorache, Nr. 17, Jud. Prahova | Nr. niveluri:1; S. construita la sol:205 mp; LOCUINTA P |

B. Partea II. Proprietari și acte

| Inscrieri privitoare la dreptul de proprietate și alte drepturi reale | | Referințe |
|--|--|-----------|
| 7500 / 17/05/2020 | | |
| Act Notarial nr. 153, din 19/09/2018 emis de BN IONIȚĂ ARISTIȚA ADINA (52323/1996-01-05/CJSDPT PRAHOVA); | | |
| B1 | Intabulare, drept de PROPRIETATE, dobandit prin Succesiune, cota actuala 1/1, cota initiala 1/1 1) LETINU COMAN | A1, A1.1 |

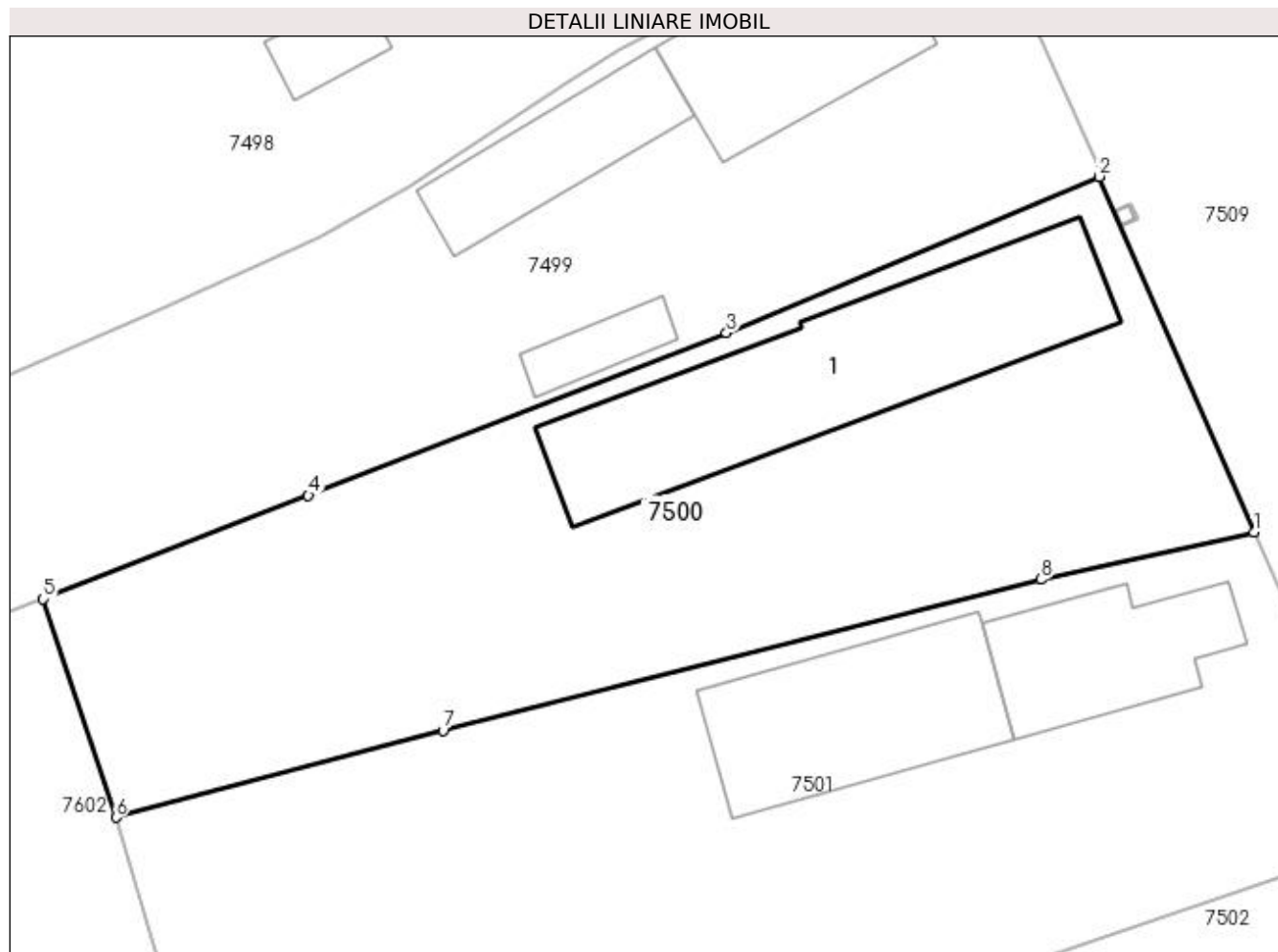
C. Partea III. SARCINI .

| Inscrieri privind dezmembramintele dreptului de proprietate, drepturi reale de garanție și sarcini | Referințe |
|--|-----------|
| NU SUNT | |

Anexa Nr. 1 La Partea I**Teren**

| | | |
|--------------|------------------------------------|------------------------|
| Nr cadastral | Suprafața (mp)* | Observații / Referințe |
| | Din acte: 1.182 Masurata: 1.106 | |

* Suprafața este determinată în planul de proiecție Stereo 70.

**Date referitoare la teren**

| Crt | Categorie folosință | Intra vilan | Suprafața (mp) | Tarla | Parcelă | Nr. topo | Observații / Referințe |
|-----|---------------------|-------------|----------------|-------|---------|----------|------------------------|
| 1 | curți constructii | DA | 481 | 4 | 261 | - | |
| 2 | arabil | DA | 625 | 4 | 260 | - | |

Date referitoare la construcții

| Crt | Număr | Destinație construcție | Supraf. (mp) | Situație juridică | Observații / Referințe |
|------|-------|-------------------------|--------------|-------------------|---|
| A1.1 | | construcții de locuințe | 205 | Cu acte | Nr. niveluri:1; S. construita la sol:205 mp; LOCUINTA P |

Lungime Segmente

1) Valorile lungimilor segmentelor sunt obținute din proiecție în plan.

| Punct început | X / Y | Punct sfârșit | X / Y | Lungime segment (** (m) |
|---------------|----------------------------|---------------|----------------------------|-------------------------|
| 1 | 603.306,891 371.701,098 | 2 | 603.298,162 371.721,195 | 21.911 |
| 2 | 603.298,162 371.721,195 | 3 | 603.277,082 371.712,362 | 22.856 |
| 3 | 603.277,082 371.712,362 | 4 | 603.253,472 371.703,178 | 25.333 |

| Punct început | X / Y | Punct sfârșit | X / Y | Lungime segment (** (m) |
|---------------|----------------------------|---------------|----------------------------|-------------------------|
| 4 | 603.253,472 371.703,178 | 5 | 603.238,49 371.697,33 | 16.083 |
| 5 | 603.238,49 371.697,33 | 6 | 603.242,6 371.684,997 | 13.0 |
| 6 | 603.242,6 371.684,997 | 7 | 603.261,071 371.689,892 | 19.109 |
| 7 | 603.261,071 371.689,892 | 8 | 603.294,859 371.698,437 | 34.852 |
| 8 | 603.294,859 371.698,437 | 1 | 603.306,891 371.701,098 | 12.323 |

** Lungimile segmentelor sunt determinate în planul de proiecție Stereo 70 și sunt rotunjite la 1 milimetru.

*** Distanța dintre puncte este formată din segmente cumulate ce sunt mai mici decât valoarea 1 milimetru.

**DATE DESPRE IMOBILUL NR. 7501**

Oficiul de Cadastru și Publicitate Imobiliară PRAHOVA
Biroul de Cadastru și Publicitate Imobiliară Ploiești

A. Partea I. Descrierea imobilului

TEREN Intravilan

Adresa: Loc. Meri, Str Profesor Universitar Ion Tudorache, Nr. 15, Jud. Prahova

| Nr. Crt | Nr cadastral Nr. topografic | Suprafața* (mp) | Observații / Referințe |
|---------|-----------------------------|------------------------------------|---------------------------------------|
| A1 | | Din acte: 1.399 Masurata: 1.463 | Sector cadastral:68 Teren imprejmuit; |

Construcții

| Crt | Nr cadastral Nr. topografic | Adresa | Observații / Referințe |
|------|-----------------------------|---|--|
| A1.1 | | Loc. Meri, Str Profesor Universitar Ion Tudorache, Nr. 15, Jud. Prahova | Nr. niveluri:1; S. construita la sol:83 mp; LOCUINTA P |
| A1.2 | | Loc. Meri, Str Profesor Universitar Ion Tudorache, Nr. 15, Jud. Prahova | Nr. niveluri:1; S. construita la sol:124 mp; ANEXA P |

B. Partea II. Proprietari și acte

| Inscrieri privitoare la dreptul de proprietate și alte drepturi reale | | Referințe |
|---|--|------------|
| 7501 / 17/05/2020 | | |
| Act Administrativ nr. 53203, din 29/01/1996 emis de CJSIPT PRAHOVA; | | |
| B1 | Intabulare, drept de PROPRIETATE, dobandit prin Reconstituire, cota actuala 1/1, cota initiala 1/1 1) BÎRA TOMA PETRE | A1 |
| / | | |
| Act Normativ nr. 7, din 24/06/1996 emis de GUVERNUL ROMÂNIEI; | | |
| B2 | Intabulare, drept de PROPRIETATE, dobandit prin Lege, cota actuala 1/1 1) BÎRA TOMA PETRE | A1.1, A1.2 |

C. Partea III. SARCINI .

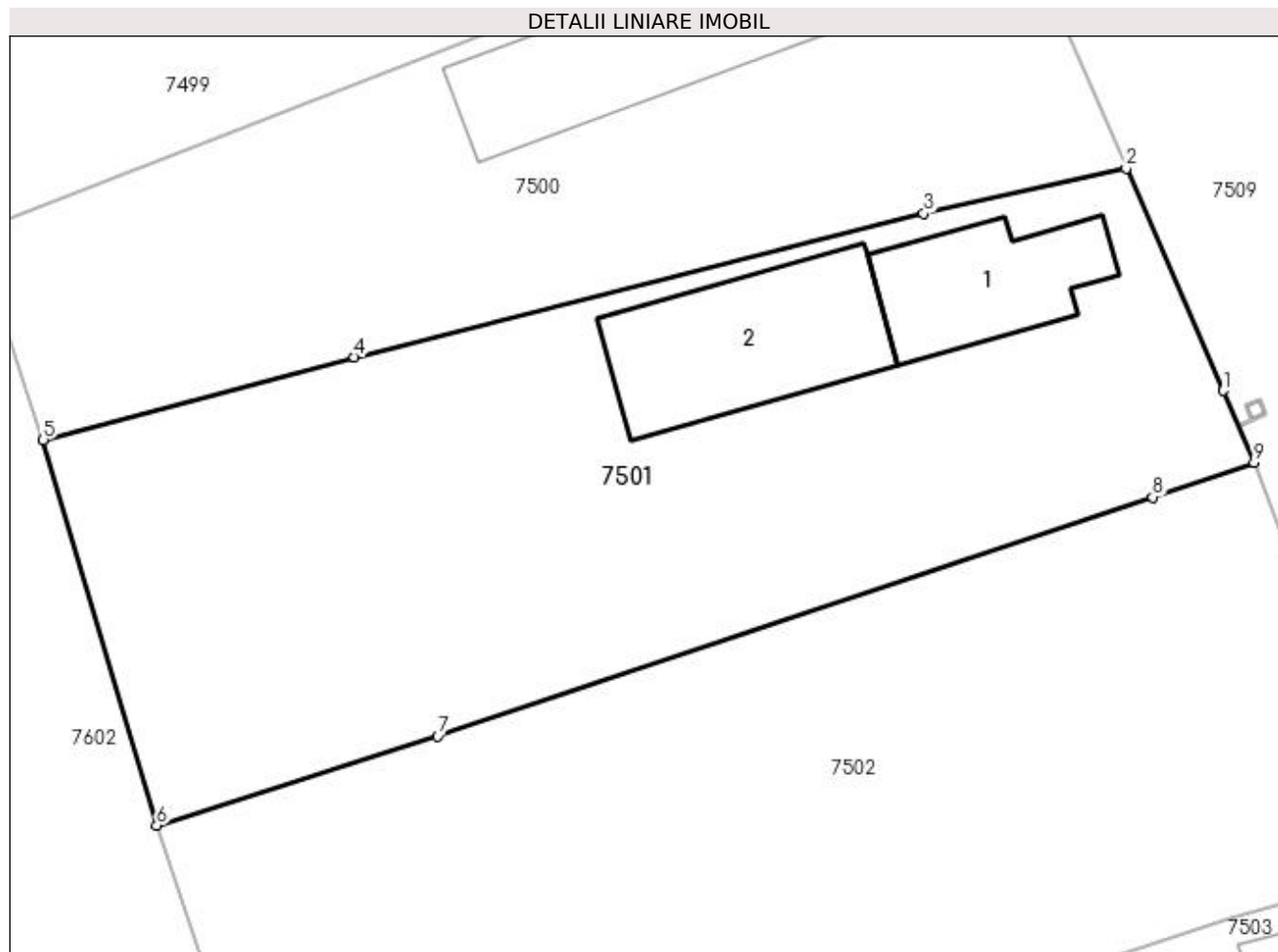
| Inscrieri privind dezmembramintele dreptului de proprietate, drepturi reale de garanție și sarcini | Referințe |
|--|-----------|
| NU SUNT | |

Anexa Nr. 1 La Partea I

Teren

| | | |
|--------------|------------------------------------|------------------------|
| Nr cadastral | Suprafața (mp)* | Observații / Referințe |
| | Din acte: 1.399 Masurata: 1.463 | |

* Suprafața este determinată în planul de proiecție Stereo 70.



Date referitoare la teren

| Crt | Categorie folosință | Intra vilan | Suprafața (mp) | Tarla | Parcelă | Nr. topo | Observații / Referințe |
|-----|---------------------|-------------|----------------|-------|---------|----------|------------------------|
| 1 | curți constructii | DA | 722 | 4 | 256 | - | |
| 2 | arabil | DA | 741 | 4 | 258 | - | |

Date referitoare la construcții

| Crt | Număr | Destinație construcție | Supraf. (mp) | Situație juridică | Observații / Referințe |
|------|-------|-------------------------|--------------|-------------------|---|
| A1.1 | | construcții de locuințe | 83 | Cu acte | Nr. niveluri:1; S. construita la sol:83 mp; LOCUINTA P |
| A1.2 | | construcții anexa | 124 | Cu acte | Nr. niveluri:1; S. construita la sol:124 mp; ANEXA P |

Lungime Segmente

1) Valorile lungimilor segmentelor sunt obținute din proiecție în plan.

| Punct început | X / Y | Punct sfârșit | X / Y | Lungime segment (** (m) |
|---------------|----------------------------|---------------|----------------------------|-------------------------|
| 1 | 603.312,654 371.687,907 | 2 | 603.306,891 371.701,098 | 14.395 |
| 2 | 603.306,891 371.701,098 | 3 | 603.294,859 371.698,437 | 12.323 |

| Punct început | X / Y | Punct sfârșit | X / Y | Lungime segment (** (m) |
|---------------|----------------------------|---------------|----------------------------|-------------------------|
| 3 | 603.294,859 371.698,437 | 4 | 603.261,071 371.689,892 | 34.852 |
| 4 | 603.261,071 371.689,892 | 5 | 603.242,6 371.684,997 | 19.109 |
| 5 | 603.242,6 371.684,997 | 6 | 603.249,341 371.662,103 | 23.866 |
| 6 | 603.249,341 371.662,103 | 7 | 603.266,016 371.667,405 | 17.498 |
| 7 | 603.266,016 371.667,405 | 8 | 603.308,459 371.681,597 | 44.753 |
| 8 | 603.308,459 371.681,597 | 9 | 603.314,477 371.683,659 | 6.361 |
| 9 | 603.314,477 371.683,659 | 1 | 603.312,654 371.687,907 | 4.623 |

** Lungimile segmentelor sunt determinate în planul de proiecție Stereo 70 și sunt rotunjite la 1 milimetru.

*** Distanța dintre puncte este formată din segmente cumulate ce sunt mai mici decât valoarea 1 milimetru.

**DATE DESPRE IMOBILUL NR. 7502**

Oficiul de Cadastru și Publicitate Imobiliară PRAHOVA
Biroul de Cadastru și Publicitate Imobiliară Ploiești

A. Partea I. Descrierea imobilului

TEREN Intravilan

Adresa: Loc. Meri, Str Profesor Universitar Ion Tudorache, Nr. 13, Jud. Prahova

| Nr. Crt | Nr cadastral Nr. topografic | Suprafața* (mp) | Observații / Referințe |
|---------|--------------------------------|------------------------------------|---------------------------------------|
| A1 | | Din acte: 1.889 Masurata: 1.907 | Sector cadastral:68 Teren imprejmuit; |

B. Partea II. Proprietari și acte

| Inscrieri privitoare la dreptul de proprietate și alte drepturi reale | | Referințe |
|--|--|-----------|
| 7502 / 17/05/2020 | | |
| Act Notarial nr. 5162, din 03/11/2022 emis de BN IONIȚĂ ARISTIȚA ADINA (55669/13.03.1996/CJSDPT PRAHOVA ; CM 227/03.11.2022/BN IONIȚĂ ARISTIȚA ADINA); | | |
| B1 | Intabulare, drept de PROPRIETATE, dobandit prin Conventie, cota actuala 1/1, cota initiala 1/1 1) DINU SORIN-ȘTEFAN | A1 |

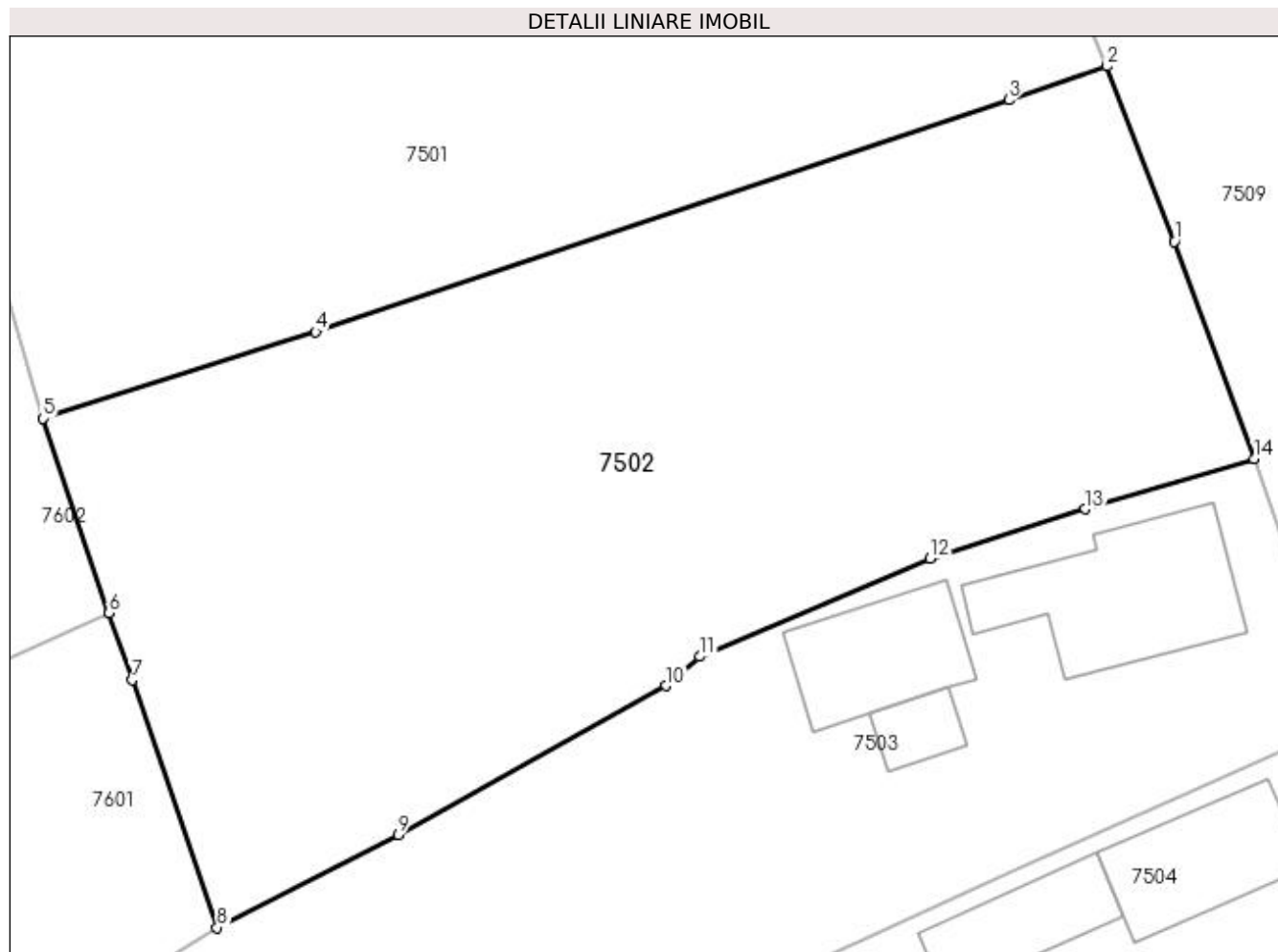
C. Partea III. SARCINI .

| Inscrieri privind dezmembramintele dreptului de proprietate, drepturi reale de garanție și sarcini | Referințe |
|--|-----------|
| NU SUNT | |

Anexa Nr. 1 La Partea I**Teren**

| | | |
|--------------|------------------------------------|------------------------|
| Nr cadastral | Suprafața (mp)* | Observații / Referințe |
| | Din acte: 1.889 Masurata: 1.907 | |

* Suprafața este determinată în planul de proiecție Stereo 70.

**Date referitoare la teren**

| Crt | Categorie folosință | Intravilan | Suprafața (mp) | Tarla | Parcelă | Nr. topo | Observații / Referințe |
|-----|---------------------|------------|----------------|-------|---------|----------|------------------------|
| 1 | curți constructii | DA | 719 | 4 | 254 | - | |
| 2 | arabil | DA | 1.188 | 4 | 251,252 | - | |

Lungime Segmente

1) Valorile lungimilor segmentelor sunt obținute din proiecție în plan.

| Punct început | X / Y | Punct sfârșit | X / Y | Lungime segment (** (m) |
|---------------|----------------------------|---------------|----------------------------|-------------------------|
| 1 | 603.318,59 371.672,94 | 2 | 603.314,477 371.683,659 | 11.481 |
| 2 | 603.314,477 371.683,659 | 3 | 603.308,459 371.681,597 | 6.361 |
| 3 | 603.308,459 371.681,597 | 4 | 603.266,016 371.667,405 | 44.753 |
| 4 | 603.266,016 371.667,405 | 5 | 603.249,341 371.662,103 | 17.498 |

| Punct început | X / Y | Punct sfârșit | X / Y | Lungime segment (** (m) |
|---------------|----------------------------|---------------|----------------------------|-------------------------|
| 5 | 603.249,341 371.662,103 | 6 | 603.253,38 371.650,2 | 12.57 |
| 6 | 603.253,38 371.650,2 | 7 | 603.254,81 371.646,1 | 4.342 |
| 7 | 603.254,81 371.646,1 | 8 | 603.259,996 371.630,936 | 16.026 |
| 8 | 603.259,996 371.630,936 | 9 | 603.271,069 371.636,638 | 12.455 |
| 9 | 603.271,069 371.636,638 | 10 | 603.287,478 371.645,738 | 18.763 |
| 10 | 603.287,478 371.645,738 | 11 | 603.289,537 371.647,523 | 2.725 |
| 11 | 603.289,537 371.647,523 | 12 | 603.303,634 371.653,529 | 15.323 |
| 12 | 603.303,634 371.653,529 | 13 | 603.313,126 371.656,557 | 9.963 |
| 13 | 603.313,126 371.656,557 | 14 | 603.323,465 371.659,641 | 10.789 |
| 14 | 603.323,465 371.659,641 | 1 | 603.318,59 371.672,94 | 14.164 |

** Lungimile segmentelor sunt determinate în planul de proiecție Stereo 70 și sunt rotunjite la 1 milimetru.

*** Distanța dintre puncte este formată din segmente cumulate ce sunt mai mici decât valoarea 1 milimetru.

**DATE DESPRE IMOBILUL NR. 7503**

Oficiul de Cadastru și Publicitate Imobiliară PRAHOVA
Biroul de Cadastru și Publicitate Imobiliară Ploiești

A. Partea I. Descrierea imobilului

TEREN Intravilan

Adresa: Loc. Meri, Str Profesor Universitar Ion Tudorache, Nr. 11, Jud. Prahova

| Nr. Crt | Nr cadastral Nr. topografic | Suprafața* (mp) | Observații / Referințe |
|---------|-----------------------------|------------------------------------|---------------------------------------|
| A1 | | Din acte: 1.500 Masurata: 1.677 | Sector cadastral:68 Teren imprejmuit; |

Construcții

| Crt | Nr cadastral Nr. topografic | Adresa | Observații / Referințe |
|------|-----------------------------|---|---|
| A1.1 | | Loc. Meri, Str Profesor Universitar Ion Tudorache, Nr. 11, Jud. Prahova | Nr. niveluri:1; S. construita la sol:105 mp; LOCUINTA P |
| A1.2 | | Loc. Meri, Str Profesor Universitar Ion Tudorache, Nr. 11, Jud. Prahova | Nr. niveluri:1; S. construita la sol:67 mp; ANEXA P |
| A1.3 | | Loc. Meri, Str Profesor Universitar Ion Tudorache, Nr. 11, Jud. Prahova | Nr. niveluri:1; S. construita la sol:19 mp; ANEXA P |

B. Partea II. Proprietari și acte

| Inscrieri privitoare la dreptul de proprietate și alte drepturi reale | | Referințe |
|--|--|----------------------|
| 7503 / 17/05/2020 | | |
| Act Notarial nr. 648, din 12/12/2004 emis de BN EQUITAS (55639/13.03.1996/CJSDPT PRAHOVA); | | |
| B1 | Intabulare, drept de PROPRIETATE, dobandit prin Succesiune, cota actuala 1/1, cota initiala 1/1 1) DUMITRACHE MIHAELA | A1, A1.1, A1.2, A1.3 |

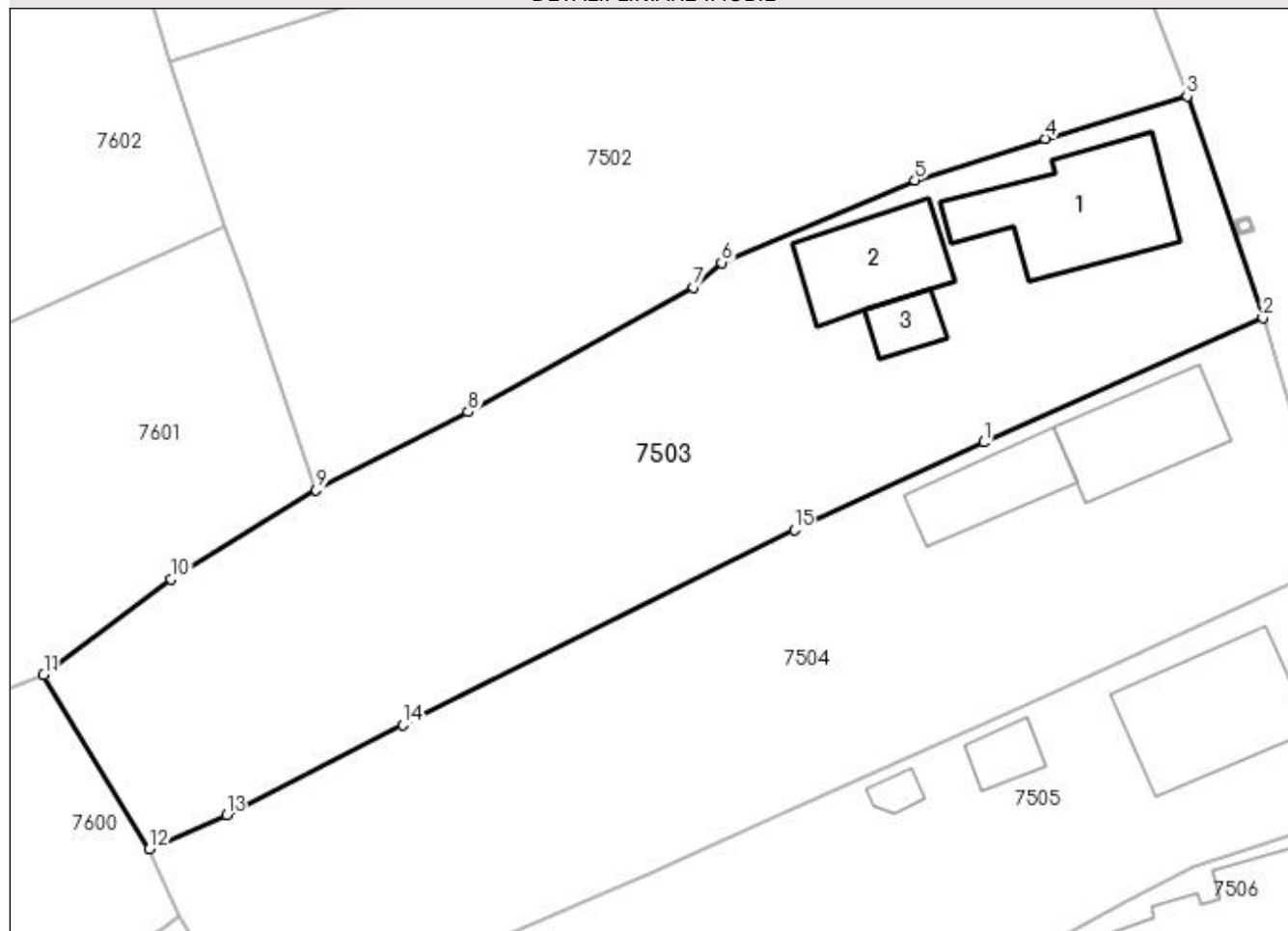
C. Partea III. SARCINI .

| Inscrieri privind dezmembramintele dreptului de proprietate, drepturi reale de garanție și sarcini | Referințe |
|--|-----------|
| NU SUNT | |

Anexa Nr. 1 La Partea I**Teren**

| | | |
|--------------|------------------------------------|------------------------|
| Nr cadastral | Suprafața (mp)* | Observații / Referințe |
| | Din acte: 1.500 Masurata: 1.677 | |

* Suprafața este determinată în planul de proiecție Stereo 70.

DETALII LINIARE IMOBIL**Date referitoare la teren**

| Crt | Categorie folosință | Intra vilan | Suprafața (mp) | Tarla | Parcelă | Nr. topo | Observații / Referințe |
|-----|---------------------|-------------|----------------|-------|---------|----------|------------------------|
| 1 | curți constructii | DA | 727 | 4 | 250 | - | |
| 2 | arabil | DA | 950 | 4 | 248,249 | - | |

Date referitoare la construcții

| Crt | Număr | Destinație construcție | Supraf. (mp) | Situație juridică | Observații / Referințe |
|------|-------|-------------------------|--------------|-------------------|---|
| A1.1 | | construcții de locuințe | 105 | Cu acte | Nr. niveluri:1; S. construita la sol:105 mp; LOCUINTA P |
| A1.2 | | construcții anexa | 67 | Cu acte | Nr. niveluri:1; S. construita la sol:67 mp; ANEXA P |
| A1.3 | | construcții anexa | 19 | Cu acte | Nr. niveluri:1; S. construita la sol:19 mp; ANEXA P |

Lungime Segmente

1) Valorile lungimilor segmentelor sunt obținute din proiecție în plan.

| Punct început | X / Y | Punct sfârșit | X / Y | Lungime segment (** (m) |
|---------------|---------------------------|---------------|----------------------------|-------------------------|
| 1 | 603.308,638 371.634,43 | 2 | 603.328,995 371.643,498 | 22.285 |

| Punct început | X / Y | Punct sfârșit | X / Y | Lungime segment (** (m) |
|---------------|----------------------------|---------------|----------------------------|-------------------------|
| 2 | 603.328,995 371.643,498 | 3 | 603.323,465 371.659,641 | 17.064 |
| 3 | 603.323,465 371.659,641 | 4 | 603.313,126 371.656,557 | 10.789 |
| 4 | 603.313,126 371.656,557 | 5 | 603.303,634 371.653,529 | 9.963 |
| 5 | 603.303,634 371.653,529 | 6 | 603.289,537 371.647,523 | 15.323 |
| 6 | 603.289,537 371.647,523 | 7 | 603.287,478 371.645,738 | 2.725 |
| 7 | 603.287,478 371.645,738 | 8 | 603.271,069 371.636,638 | 18.763 |
| 8 | 603.271,069 371.636,638 | 9 | 603.259,996 371.630,936 | 12.455 |
| 9 | 603.259,996 371.630,936 | 10 | 603.249,42 371.624,45 | 12.406 |
| 10 | 603.249,42 371.624,45 | 11 | 603.240,122 371.617,479 | 11.621 |
| 11 | 603.240,122 371.617,479 | 12 | 603.247,842 371.604,795 | 14.849 |
| 12 | 603.247,842 371.604,795 | 13 | 603.253,458 371.607,277 | 6.14 |
| 13 | 603.253,458 371.607,277 | 14 | 603.266,294 371.613,848 | 14.42 |
| 14 | 603.266,294 371.613,848 | 15 | 603.294,851 371.628,041 | 31.89 |
| 15 | 603.294,851 371.628,041 | 1 | 603.308,638 371.634,43 | 15.195 |

** Lungimile segmentelor sunt determinate în planul de proiecție Stereo 70 și sunt rotunjite la 1 milimetru.

*** Distanța dintre puncte este formată din segmente cumulate ce sunt mai mici decât valoarea 1 milimetru.

**DATE DESPRE IMOBILUL NR. 7504**

Oficiul de Cadastru și Publicitate Imobiliară PRAHOVA
Biroul de Cadastru și Publicitate Imobiliară Ploiești

A. Partea I. Descrierea imobilului

TEREN Intravilan

Nr. CF vechi:299
Nr. cadastral vechi:380

Adresa: Loc. Meri, Str Profesor Universitar Ion Tudorache, Nr. 9, Jud. Prahova

| Nr. Crt | Nr cadastral Nr. topografic | Suprafața* (mp) | Observații / Referințe |
|---------|-----------------------------|--------------------------------|---------------------------------------|
| A1 | 21255 | Din acte: 0 Masurata: 1.566 | Sector cadastral:68 Teren imprejmuit; |

Construcții

| Crt | Nr cadastral Nr. topografic | Adresa | Observații / Referințe |
|------|-----------------------------|--|---|
| A1.1 | 21255-C1 | Loc. Meri, Str Profesor Universitar Ion Tudorache, Nr. 9, Jud. Prahova | Nr. niveluri:1; S. construita la sol:69 mp; locuinta cu su-50,57 mp |
| A1.2 | 21255-C2 | Loc. Meri, Str Profesor Universitar Ion Tudorache, Nr. 9, Jud. Prahova | Nr. niveluri:1; S. construita la sol:50 mp; anexa cu su-41,12 mp |

B. Partea II. Proprietari și acte

| Inscrieri privitoare la dreptul de proprietate și alte drepturi reale | | Referințe |
|---|--|----------------|
| 29357 / 25/05/2012 | | |
| Act Notarial nr. 2341, din 24/05/2012 emis de NP AURELIAN VIOREL SANDU; | | |
| B2 | Intabulare, drept de PROPRIETATEcumparare ca bun propriu, dobandit prin Conventie, cota actuala 1/1, cota initiala 1/1 1) CHIOJDOIU LUCIAN 2) CHIOJDOIU NICOLETA | A1, A1.1, A1.2 |

C. Partea III. SARCINI .

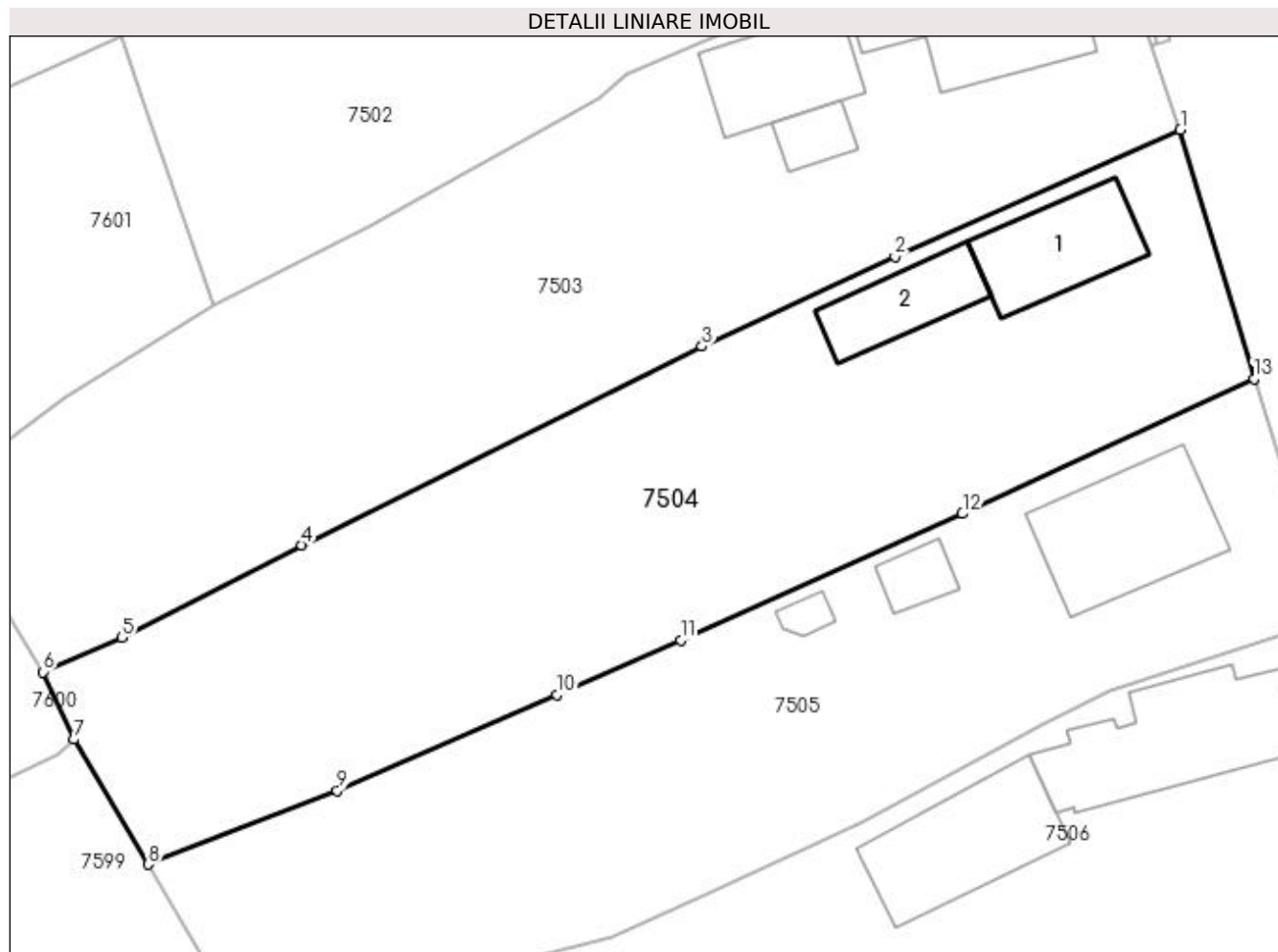
| Inscrieri privind dezmembramintele dreptului de proprietate, drepturi reale de garanție și sarcini | Referințe |
|--|-----------|
| NU SUNT | |

Anexa Nr. 1 La Partea I

Teren

| Nr cadastral | Suprafața (mp)* | Observații / Referințe |
|--------------|--------------------------------|------------------------|
| 21255 | Din acte: 0 Masurata: 1.566 | |

* Suprafața este determinată în planul de proiecție Stereo 70.



Date referitoare la teren

| Crt | Categorie folosință | Intravilan | Suprafața (mp) | Tarla | Parcelă | Nr. topo | Observații / Referințe |
|-----|---------------------|------------|----------------|-------|---------|----------|------------------------|
| 1 | curți constructii | DA | 623 | 4 | 245 | - | |
| 2 | arabil | DA | 943 | 4 | 247 | - | |

Date referitoare la construcții

| Crt | Număr | Destinație construcție | Supraf. (mp) | Situație juridică | Observații / Referințe |
|------|----------|-------------------------|--------------|-------------------|---|
| A1.1 | 21255-C1 | construcții de locuințe | 69 | Cu acte | Nr. niveluri:1; S. construita la sol:69 mp; locuinta cu su-50,57 mp |
| A1.2 | 21255-C2 | construcții anexa | 50 | Cu acte | Nr. niveluri:1; S. construita la sol:50 mp; anexa cu su-41,12 mp |

Lungime Segmente

1) Valorile lungimilor segmentelor sunt obținute din proiecție în plan.

| Punct început | X / Y | Punct sfârșit | X / Y | Lungime segment (** (m) |
|---------------|----------------------------|---------------|----------------------------|-------------------------|
| 1 | 603.328,995 371.643,498 | 2 | 603.308,638 371.634,43 | 22.285 |
| 2 | 603.308,638 371.634,43 | 3 | 603.294,851 371.628,041 | 15.195 |

| Punct început | X / Y | Punct sfârșit | X / Y | Lungime segment (** (m) |
|---------------|----------------------------|---------------|----------------------------|-------------------------|
| 3 | 603.294,851 371.628,041 | 4 | 603.266,294 371.613,848 | 31.89 |
| 4 | 603.266,294 371.613,848 | 5 | 603.253,458 371.607,277 | 14.42 |
| 5 | 603.253,458 371.607,277 | 6 | 603.247,842 371.604,795 | 6.14 |
| 6 | 603.247,842 371.604,795 | 7 | 603.250,049 371.599,993 | 5.285 |
| 7 | 603.250,049 371.599,993 | 8 | 603.255,329 371.591,083 | 10.357 |
| 8 | 603.255,329 371.591,083 | 9 | 603.268,818 371.596,341 | 14.478 |
| 9 | 603.268,818 371.596,341 | 10 | 603.284,48 371.603,17 | 17.086 |
| 10 | 603.284,48 371.603,17 | 11 | 603.293,33 371.607,085 | 9.677 |
| 11 | 603.293,33 371.607,085 | 12 | 603.313,437 371.616,104 | 22.037 |
| 12 | 603.313,437 371.616,104 | 13 | 603.334,246 371.625,731 | 22.928 |
| 13 | 603.334,246 371.625,731 | 1 | 603.328,995 371.643,498 | 18.527 |

** Lungimile segmentelor sunt determinate în planul de proiecție Stereo 70 și sunt rotunjite la 1 milimetru.

*** Distanța dintre puncte este formată din segmente cumulate ce sunt mai mici decât valoarea 1 milimetru.

**DATE DESPRE IMOBILUL NR. 7505**

Oficiul de Cadastru și Publicitate Imobiliară PRAHOVA
Biroul de Cadastru și Publicitate Imobiliară Ploiești

A. Partea I. Descrierea imobilului

TEREN Intravilan

Adresa: Loc. Meri, Str Profesor Universitar Ion Tudorache, Nr. 7, Jud. Prahova

| Nr. Crt | Nr cadastral Nr. topografic | Suprafața* (mp) | Observații / Referințe |
|---------|-----------------------------|------------------------------------|---------------------------------------|
| A1 | 23173 | Din acte: 1.441 Masurata: 1.378 | Sector cadastral:68 Teren imprejmuit; |

Construcții

| Crt | Nr cadastral Nr. topografic | Adresa | Observații / Referințe |
|------|-----------------------------|--|---|
| A1.3 | 23173-C3 | Loc. Meri, Str Profesor Universitar Ion Tudorache, Nr. 7, Jud. Prahova | Nr. niveluri:1; S. construita la sol:18 mp; S. construita desfasurata:18 mp; P, Sup. construita desfasurata 18 mp, anul edificarii 1950 |
| A1.4 | 23173-C4 | Loc. Meri, Str Profesor Universitar Ion Tudorache, Nr. 7, Jud. Prahova | Nr. niveluri:1; S. construita la sol:8 mp; S. construita desfasurata:8 mp; P, Sup. construita desfasurata 8 mp, anul edificarii 1950 |
| A1.5 | 23173-C5 | Loc. Meri, Str Profesor Universitar Ion Tudorache, Nr. 7, Jud. Prahova | Nr. niveluri:1; S. construita la sol:102 mp; Locuință P. Număr niveluri 1. Sup. constr. desfășurată= 102mp. An construcție 2020 |

B. Partea II. Proprietari și acte

| Inscrieri privitoare la dreptul de proprietate și alte drepturi reale | | Referințe |
|---|---|----------------------|
| 73288 / 08/08/2017 | | |
| Act Notarial nr. 1554, din 08/08/2017 emis de NP Lazar Tamara Elena; | | |
| B8 | Intabulare, drept de PROPRIETATEcumparare ca bun comun, dobandit prin Conventie, cota actuala 1/1, cota initiala 1/1 1) TUREAC MARIUS RAZVAN 2) TUREAC MARICICA VASILICA | A1 |
| B9 | Intabulare, drept de PROPRIETATEcumparare ca bun comun, dobandit prin Conventie, cota actuala 1/1, cota initiala 1/1 1) TUREAC MARICICA VASILICA 2) TUREAC MARIUS RAZVAN | A1.3, A1.4 |
| 60055 / 03/07/2020 | | |
| Act Administrativ nr. 2497, din 16/06/2020 emis de PRIMARIA DRAGANESTI (act administrativ nr 6 din 25.06.2019, emis de PRIMARIA DRAGANESTI;act administrativ nr 2498 din 16.06.2020, emis de PRIMARIA DRAGANESTI;act administrativ nr 2 din 25.04.2018, emis de PRIMARIA DRAGANESTI); | | |
| B10 | se noteaza repositionarea imobilului conform documntatiei tehnice avizate | A1, A1.3, A1.4, A1.5 |
| B11 | se noteaza actualizarea informatiilor cadastrale in senul ca adresa actuala a imobilului este:" comuna Draganesti, sat Meri, str. Profesor Universitar Ion Tudorache, nr. 7, judet Prahova" | A1, A1.3, A1.4, A1.5 |
| B12 | se noteaza actualizarea informatiilor cadastrale in sensul radierii constructiilor C1 si C2 | A1, A1.3, A1.4, A1.5 |
| B13 | Intabulare, drept de PROPRIETATE, dobandit prin Construire, cota actuala 1/1, cota initiala 1/1 1) TUREAC MARICICA VASILICA 2) TUREAC MARIUS RAZVAN | A1.5 |

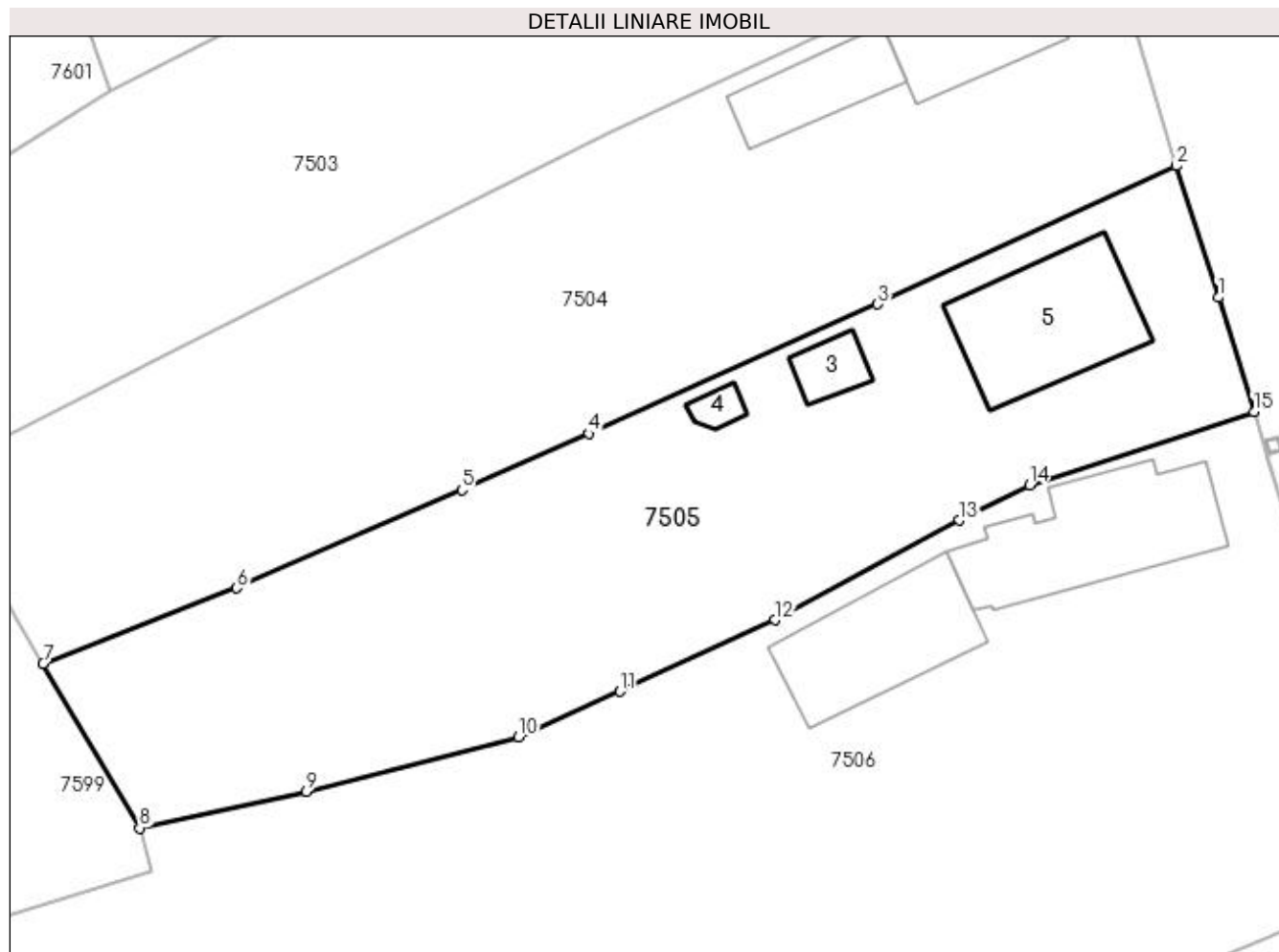
C. Partea III. SARCINI .

| Inscrieri privind dezmembramintele dreptului de proprietate, drepturi reale de garanție și sarcini | Referințe |
|--|-----------|
| NU SUNT | |

Anexa Nr. 1 La Partea I**Teren**

| Nr cadastral | Suprafața (mp)* | Observații / Referințe |
|--------------|------------------------------------|------------------------|
| 23173 | Din acte: 1.441 Masurata: 1.378 | |

* Suprafața este determinată în planul de proiecție Stereo 70.

**Date referitoare la teren**

| Crt | Categorie folosință | Intra vilan | Suprafața (mp) | Tarla | Parcelă | Nr. topo | Observații / Referințe |
|-----|---------------------|-------------|----------------|-------|---------|----------|------------------------|
| 1 | curți constructii | DA | 615 | 4 | 243 | - | |
| 2 | arabil | DA | 763 | 4 | 244 | - | |

Date referitoare la construcții

| Crt | Număr | Destinație construcție | Supraf. (mp) | Situație juridică | Observații / Referințe |
|------|----------|-------------------------|--------------|-------------------|---|
| A1.3 | 23173-C3 | constructii anexa | 18 | Cu acte | Nr. niveluri:1; S. construita la sol:18 mp; S. construita desfasurata:18 mp; P, Sup. construita desfasurata 18 mp, anul edificarii 1950 |
| A1.4 | 23173-C4 | constructii anexa | 8 | Cu acte | Nr. niveluri:1; S. construita la sol:8 mp; S. construita desfasurata:8 mp; P, Sup. construita desfasurata 8 mp, anul edificarii 1950 |
| A1.5 | 23173-C5 | constructii de locuinte | 102 | Cu acte | Nr. niveluri:1; S. construita la sol:102 mp; Locuință P. Număr niveluri 1. Sup. constr. desfășurată= 102mp. An construcție 2020 |

Lungime Segmente

1) Valorile lungimilor segmentelor sunt obținute din proiecție în plan.

| Punct început | X / Y | Punct sfârșit | X / Y | Lungime segment (** (m) |
|---------------|----------------------------|---------------|----------------------------|-------------------------|
| 1 | 603.337,174 371.616,567 | 2 | 603.334,246 371.625,731 | 9.62 |
| 2 | 603.334,246 371.625,731 | 3 | 603.313,437 371.616,104 | 22.928 |
| 3 | 603.313,437 371.616,104 | 4 | 603.293,33 371.607,085 | 22.037 |
| 4 | 603.293,33 371.607,085 | 5 | 603.284,48 371.603,17 | 9.677 |
| 5 | 603.284,48 371.603,17 | 6 | 603.268,818 371.596,341 | 17.086 |
| 6 | 603.268,818 371.596,341 | 7 | 603.255,329 371.591,083 | 14.478 |
| 7 | 603.255,329 371.591,083 | 8 | 603.262,029 371.579,621 | 13.277 |
| 8 | 603.262,029 371.579,621 | 9 | 603.273,659 371.582,184 | 11.909 |
| 9 | 603.273,659 371.582,184 | 10 | 603.288,437 371.585,952 | 15.251 |
| 10 | 603.288,437 371.585,952 | 11 | 603.295,478 371.589,141 | 7.73 |
| 11 | 603.295,478 371.589,141 | 12 | 603.306,28 371.594,103 | 11.887 |
| 12 | 603.306,28 371.594,103 | 13 | 603.319,12 371.601,04 | 14.594 |
| 13 | 603.319,12 371.601,04 | 14 | 603.324,007 371.603,501 | 5.472 |
| 14 | 603.324,007 371.603,501 | 15 | 603.339,655 371.608,589 | 16.454 |
| 15 | 603.339,655 371.608,589 | 1 | 603.337,174 371.616,567 | 8.355 |

** Lungimile segmentelor sunt determinate în planul de proiecție Stereo 70 și sunt rotunjite la 1 milimetru.

*** Distanța dintre puncte este formată din segmente cumulate ce sunt mai mici decât valoarea 1 milimetru.

**DATE DESPRE IMOBILUL NR. 7506**

Oficiul de Cadastru și Publicitate Imobiliară PRAHOVA
Biroul de Cadastru și Publicitate Imobiliară Ploiești

A. Partea I. Descrierea imobilului

TEREN Intravilan

Adresa: Loc. Meri, Str Profesor Universitar Ion Tudorache, Nr. 5, Jud. Prahova

| Nr. Crt | Nr cadastral Nr. topografic | Suprafața* (mp) | Observații / Referințe |
|---------|-----------------------------|------------------------------------|---------------------------------------|
| A1 | | Din acte: 3.563 Masurata: 3.483 | Sector cadastral:68 Teren imprejmuit; |

Construcții

| Crt | Nr cadastral Nr. topografic | Adresa | Observații / Referințe |
|------|-----------------------------|--|---|
| A1.1 | | Loc. Meri, Str Profesor Universitar Ion Tudorache, Nr. 5, Jud. Prahova | Nr. niveluri:1; S. construita la sol:116 mp; LOCUINTA P |
| A1.2 | | Loc. Meri, Str Profesor Universitar Ion Tudorache, Nr. 5, Jud. Prahova | Nr. niveluri:1; S. construita la sol:92 mp; ANEXA P |

B. Partea II. Proprietari și acte

| Inscrieri privitoare la dreptul de proprietate și alte drepturi reale | | Referințe |
|---|---|----------------|
| 7506 / 17/05/2020 | | |
| Act Notarial nr. 14, din 11/02/2022 emis de NP MOANȚĂ GEORGETA (56/17.08.2012/BN ONUTU CASIOARA); | | |
| B1 | Intabulare, drept de PROPRIETATE, dobandit prin Succesiune, cota actuala 1/2, cota initiala 1/1 1) ALEXANDRU SANDU | A1, A1.1, A1.2 |
| / | | |
| Act Notarial nr. 14, din 11/02/2022 emis de NP MOANȚĂ GEORGETA; | | |
| B2 | Intabulare, drept de PROPRIETATE, dobandit prin Succesiune, cota actuala 1/2 1) ALEXANDRU MARIAN | A1, A1.1, A1.2 |

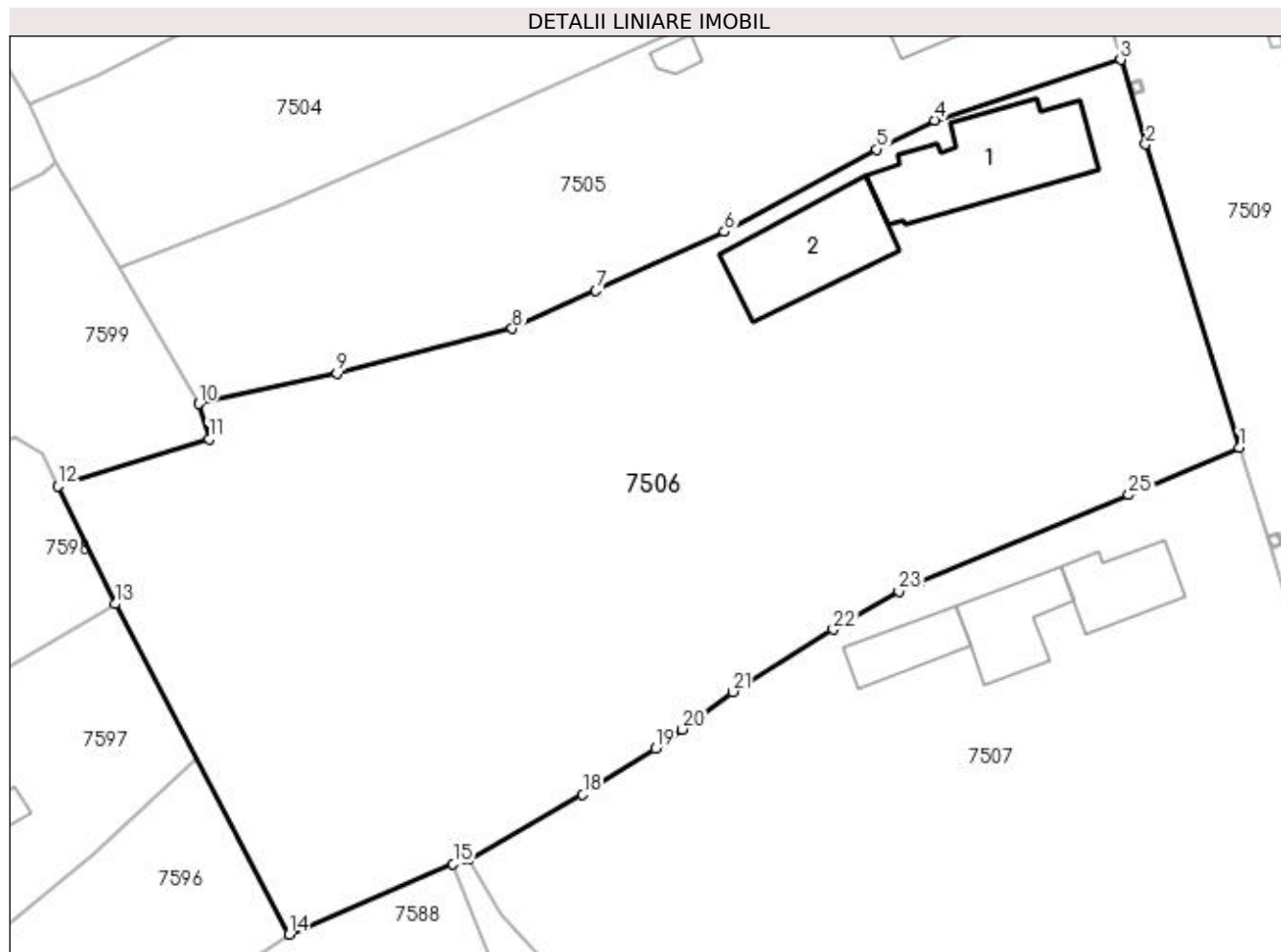
C. Partea III. SARCINI .

| Inscrieri privind dezmembramintele dreptului de proprietate, drepturi reale de garanție și sarcini | Referințe |
|--|-----------|
| NU SUNT | |

Anexa Nr. 1 La Partea I**Teren**

| | | |
|--------------|------------------------------------|------------------------|
| Nr cadastral | Suprafața (mp)* | Observații / Referințe |
| | Din acte: 3.563 Masurata: 3.483 | |

* Suprafața este determinată în planul de proiecție Stereo 70.

**Date referitoare la teren**

| Crt | Categorie folosință | Intravilan | Suprafața (mp) | Tarla | Parcelă | Nr. topo | Observații / Referințe |
|-----|---------------------|------------|----------------|-------|---------|----------|------------------------|
| 1 | curți construcții | DA | 671 | 4 | 230 | - | |
| 2 | arabil | DA | 2.812 | 4 | 228,229 | - | |

Date referitoare la construcții

| Crt | Număr | Destinație construcție | Supraf. (mp) | Situație juridică | Observații / Referințe |
|------|-------|-------------------------|--------------|-------------------|---|
| A1.1 | | construcții de locuințe | 116 | Cu acte | Nr. niveluri:1; S. construita la sol:116 mp; LOCUINTA P |
| A1.2 | | construcții anexa | 92 | Cu acte | Nr. niveluri:1; S. construita la sol:92 mp; ANEXA P |

Lungime Segmente

1) Valorile lungimilor segmentelor sunt obținute din proiecție în plan.

| Punct început | X / Y | Punct sfârșit | X / Y | Lungime segment (** (m) |
|---------------|----------------------------|---------------|----------------------------|-------------------------|
| 1 | 603.349,655 371.575,917 | 2 | 603.341,758 371.601,475 | 26.75 |
| 3 | 603.339,655 371.608,589 | 4 | 603.324,007 371.603,501 | 16.454 |

| Punct început | X / Y | Punct sfârșit | X / Y | Lungime segment (** (m) |
|---------------|----------------------------|---------------|----------------------------|-------------------------|
| 2 | 603.341,758 371.601,475 | 3 | 603.339,655 371.608,589 | 7.418 |
| 4 | 603.324,007 371.603,501 | 5 | 603.319,12 371.601,04 | 5.472 |

| Punct început | X / Y | Punct sfârșit | X / Y | Lungime segment (** (m) |
|---------------|----------------------------|---------------|----------------------------|-------------------------|
| 5 | 603.319,12 371.601,04 | 6 | 603.306,28 371.594,103 | 14.594 |
| 7 | 603.295,478 371.589,141 | 8 | 603.288,437 371.585,952 | 7.73 |
| 9 | 603.273,659 371.582,184 | 10 | 603.262,029 371.579,621 | 11.909 |
| 11 | 603.262,889 371.576,643 | 12 | 603.250,17 371.572,679 | 13.322 |
| 13 | 603.254,98 371.562,77 | 14 | 603.269,633 371.534,958 | 31.436 |
| 15 | 603.283,45 371.540,89 | 16 | 603.284,458 371.541,354 | 1.11 |
| 17 | 603.284,789 371.541,257 | 18 | 603.294,357 371.546,712 | 11.014 |
| 19 | 603.300,48 371.550,594 | 20 | 603.302,748 371.552,223 | 2.792 |
| 21 | 603.307,012 371.555,381 | 22 | 603.315,453 371.560,623 | 9.936 |
| 23 | 603.320,988 371.563,816 | 24 | 603.322,746 371.564,603 | 1.926 |
| 25 | 603.340,337 371.571,951 | 1 | 603.349,655 371.575,917 | 10.127 |

| Punct început | X / Y | Punct sfârșit | X / Y | Lungime segment (** (m) |
|---------------|----------------------------|---------------|----------------------------|-------------------------|
| 6 | 603.306,28 371.594,103 | 7 | 603.295,478 371.589,141 | 11.887 |
| 8 | 603.288,437 371.585,952 | 9 | 603.273,659 371.582,184 | 15.251 |
| 10 | 603.262,029 371.579,621 | 11 | 603.262,889 371.576,643 | 3.1 |
| 12 | 603.250,17 371.572,679 | 13 | 603.254,98 371.562,77 | 11.015 |
| 14 | 603.269,633 371.534,958 | 15 | 603.283,45 371.540,89 | 15.037 |
| 16 | 603.284,458 371.541,354 | 17 | 603.284,789 371.541,257 | 0.345 |
| 18 | 603.294,357 371.546,712 | 19 | 603.300,48 371.550,594 | 7.25 |
| 20 | 603.302,748 371.552,223 | 21 | 603.307,012 371.555,381 | 5.306 |
| 22 | 603.315,453 371.560,623 | 23 | 603.320,988 371.563,816 | 6.39 |
| 24 | 603.322,746 371.564,603 | 25 | 603.340,337 371.571,951 | 19.064 |

** Lungimile segmentelor sunt determinate în planul de proiecție Stereo 70 și sunt rotunjite la 1 milimetru.

*** Distanța dintre puncte este formată din segmente cumulate ce sunt mai mici decât valoarea 1 milimetru.

**DATE DESPRE IMOBILUL NR. 7507**

Oficiul de Cadastru și Publicitate Imobiliară PRAHOVA
Biroul de Cadastru și Publicitate Imobiliară Ploiești

A. Partea I. Descrierea imobilului

TEREN Intravilan

Adresa: Loc. Meri, Str Profesor Universitar Ion Tudorache, Nr. 3, Jud. Prahova

| Nr. Crt | Nr cadastral Nr. topografic | Suprafața* (mp) | Observații / Referințe |
|---------|-----------------------------|------------------------------------|---------------------------------------|
| A1 | | Din acte: 2.797 Masurata: 2.730 | Sector cadastral:68 Teren imprejmuit; |

Construcții

| Crt | Nr cadastral Nr. topografic | Adresa | Observații / Referințe |
|------|-----------------------------|--|--|
| A1.1 | | Loc. Meri, Str Profesor Universitar Ion Tudorache, Nr. 3, Jud. Prahova | Nr. niveluri:1; S. construita la sol:48 mp; LOCUINTA P |
| A1.2 | | Loc. Meri, Str Profesor Universitar Ion Tudorache, Nr. 3, Jud. Prahova | Nr. niveluri:1; S. construita la sol:53 mp; ANEXA P |
| A1.3 | | Loc. Meri, Str Profesor Universitar Ion Tudorache, Nr. 3, Jud. Prahova | Nr. niveluri:1; S. construita la sol:36 mp; ANEXA P |

B. Partea II. Proprietari și acte

| Inscrieri privitoare la dreptul de proprietate și alte drepturi reale | | Referințe |
|---|--|------------------|
| 7507 / 17/05/2020 | | |
| Act Notarial nr. 64, din 12/10/2020 emis de SPN "CĂLIN&TUDOSE"; | | |
| B1 | Intabulare, drept de PROPRIETATE, dobandit prin Succesiune, cota actuala 1/2, cota initiala 1/1 1) IACOB VASILE | A1.1, A1.2, A1.3 |
| / | | |
| Act Notarial nr. 64, din 12/10/2020 emis de SPN "CĂLIN&TUDOSE"; | | |
| B2 | Intabulare, drept de PROPRIETATE, dobandit prin Succesiune, cota actuala 1/2 1) IACOB NICOLAE | A1.1, A1.2, A1.3 |
| Act Administrativ nr. 52336, din 05/01/1996 emis de CJSIPT PRAHOVA; | | |
| B3 | Intabulare, drept de PROPRIETATE, dobandit prin Reconstituire, cota actuala 1/1 1) IACOB NICOLAE | A1 |

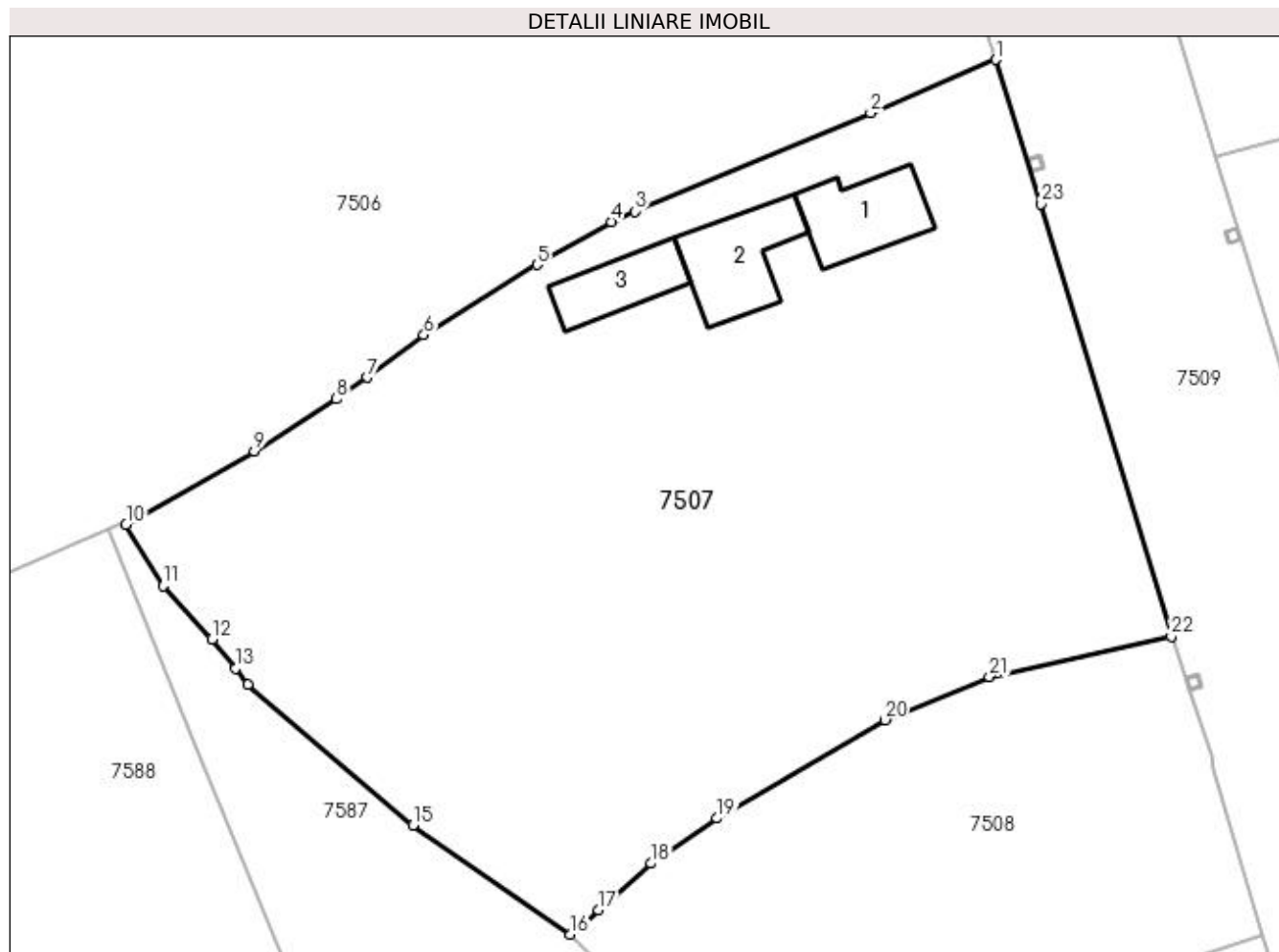
C. Partea III. SARCINI .

| Inscrieri privind dezmembramintele dreptului de proprietate, drepturi reale de garanție și sarcini | Referințe |
|--|-----------|
| NU SUNT | |

Anexa Nr. 1 La Partea I**Teren**

| | | |
|--------------|------------------------------------|------------------------|
| Nr cadastral | Suprafața (mp)* | Observații / Referințe |
| | Din acte: 2.797 Masurata: 2.730 | |

* Suprafața este determinată în planul de proiecție Stereo 70.

**Date referitoare la teren**

| Crt | Categorie folosință | Intravilan | Suprafața (mp) | Tarla | Parcelă | Nr. topo | Observații / Referințe |
|-----|---------------------|------------|----------------|-------|---------|----------|------------------------|
| 1 | curți construcții | DA | 634 | 4 | 226 | - | |
| 2 | arabil | DA | 2.096 | 4 | 224,225 | - | |

Date referitoare la construcții

| Crt | Număr | Destinație construcție | Supraf. (mp) | Situație juridică | Observații / Referințe |
|------|-------|-------------------------|--------------|-------------------|--|
| A1.1 | | construcții de locuințe | 48 | Cu acte | Nr. niveluri:1; S. construita la sol:48 mp; LOCUINTA P |
| A1.2 | | construcții anexa | 53 | Cu acte | Nr. niveluri:1; S. construita la sol:53 mp; ANEXA P |
| A1.3 | | construcții anexa | 36 | Cu acte | Nr. niveluri:1; S. construita la sol:36 mp; ANEXA P |

Lungime Segmente

1) Valorile lungimilor segmentelor sunt obținute din proiecție în plan.

| Punct început | X / Y | Punct sfârșit | X / Y | Lungime segment (** (m)) |
|---------------|----------------------------|---------------|----------------------------|--------------------------|
| 1 | 603.349,655 371.575,917 | 2 | 603.340,337 371.571,951 | 10.127 |

| Punct început | X / Y | Punct sfârșit | X / Y | Lungime segment (** (m)) |
|---------------|----------------------------|---------------|----------------------------|--------------------------|
| 2 | 603.340,337 371.571,951 | 3 | 603.322,746 371.564,603 | 19.064 |

| Punct început | X / Y | Punct sfârșit | X / Y | Lungime segment (** (m) |
|---------------|----------------------------|---------------|----------------------------|-------------------------|
| 3 | 603.322,746 371.564,603 | 4 | 603.320,988 371.563,816 | 1.926 |
| 5 | 603.315,453 371.560,623 | 6 | 603.307,012 371.555,381 | 9.936 |
| 7 | 603.302,748 371.552,223 | 8 | 603.300,48 371.550,594 | 2.792 |
| 9 | 603.294,357 371.546,712 | 10 | 603.284,789 371.541,257 | 11.014 |
| 11 | 603.287,533 371.536,656 | 12 | 603.291,194 371.532,68 | 5.405 |
| 13 | 603.292,951 371.530,514 | 14 | 603.293,888 371.529,318 | 1.519 |
| 15 | 603.306,181 371.518,807 | 16 | 603.317,94 371.510,67 | 14.3 |
| 17 | 603.320,036 371.512,472 | 18 | 603.323,948 371.515,949 | 5.234 |
| 19 | 603.328,88 371.519,322 | 20 | 603.341,409 371.526,669 | 14.524 |
| 21 | 603.349,199 371.529,896 | 22 | 603.362,762 371.532,9 | 13.892 |
| 23 | 603.353,044 371.565,157 | 1 | 603.349,655 371.575,917 | 11.281 |

| Punct început | X / Y | Punct sfârșit | X / Y | Lungime segment (** (m) |
|---------------|----------------------------|---------------|----------------------------|-------------------------|
| 4 | 603.320,988 371.563,816 | 5 | 603.315,453 371.560,623 | 6.39 |
| 6 | 603.307,012 371.555,381 | 7 | 603.302,748 371.552,223 | 5.306 |
| 8 | 603.300,48 371.550,594 | 9 | 603.294,357 371.546,712 | 7.25 |
| 10 | 603.284,789 371.541,257 | 11 | 603.287,533 371.536,656 | 5.357 |
| 12 | 603.291,194 371.532,68 | 13 | 603.292,951 371.530,514 | 2.789 |
| 14 | 603.293,888 371.529,318 | 15 | 603.306,181 371.518,807 | 16.174 |
| 16 | 603.317,94 371.510,67 | 17 | 603.320,036 371.512,472 | 2.764 |
| 18 | 603.323,948 371.515,949 | 19 | 603.328,88 371.519,322 | 5.975 |
| 20 | 603.341,409 371.526,669 | 21 | 603.349,199 371.529,896 | 8.432 |
| 22 | 603.362,762 371.532,9 | 23 | 603.353,044 371.565,157 | 33.689 |

** Lungimile segmentelor sunt determinate în planul de proiecție Stereo 70 și sunt rotunjite la 1 milimetru.

*** Distanța dintre puncte este formată din segmente cumulate ce sunt mai mici decât valoarea 1 milimetru.

**DATE DESPRE IMOBILUL NR. 7508**

Oficiul de Cadastru și Publicitate Imobiliară PRAHOVA
Biroul de Cadastru și Publicitate Imobiliară Ploiești

A. Partea I. Descrierea imobilului

TEREN Intravilan

Adresa: Loc. Meri, Str Profesor Universitar Ion Tudorache, Nr. 1, Jud. Prahova

| Nr. Crt | Nr cadastral Nr. topografic | Suprafața* (mp) | Observații / Referințe |
|---------|-----------------------------|------------------------------------|---------------------------------------|
| A1 | | Din acte: 1.098 Masurata: 1.079 | Sector cadastral:68 Teren imprejmuit; |

B. Partea II. Proprietari și acte

| Inscrieri privitoare la dreptul de proprietate și alte drepturi reale | | Referințe |
|---|--|-----------|
| 7508 / 17/05/2020 | | |
| Act Administrativ nr. 44125, din 02/08/1995 emis de CJSIPT PRAHOVA; | | |
| B1 | Intabulare, drept de PROPRIETATE, dobandit prin Reconstituire, cota actuala 1/1, cota initiala 1/1 1) NECULA NICOLAE ȘTEFAN | A1 |

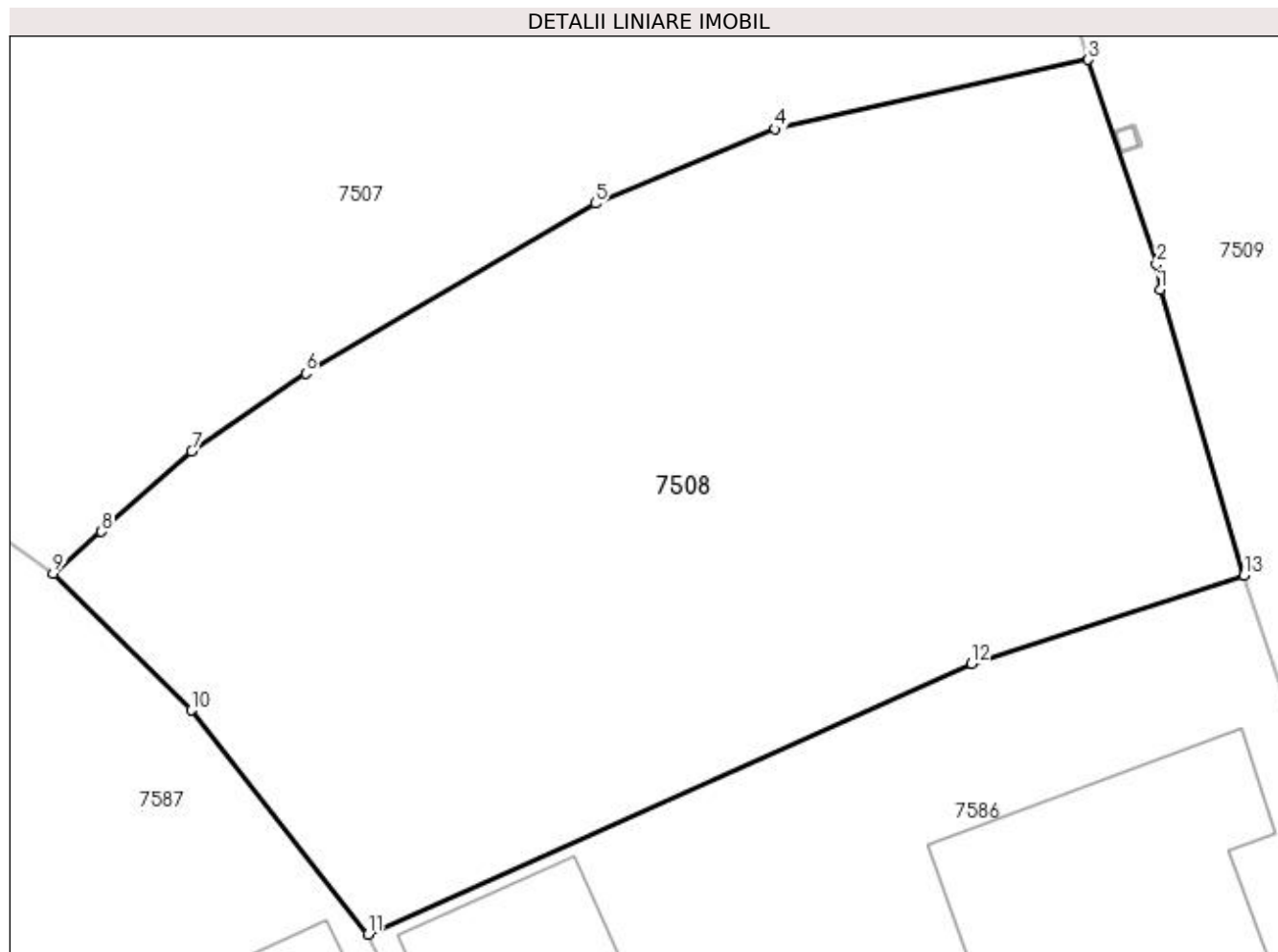
C. Partea III. SARCINI .

| Inscrieri privind dezmembramintele dreptului de proprietate, drepturi reale de garanție și sarcini | Referințe |
|--|-----------|
| NU SUNT | |

Anexa Nr. 1 La Partea I**Teren**

| | | |
|--------------|------------------------------------|------------------------|
| Nr cadastral | Suprafața (mp)* | Observații / Referințe |
| | Din acte: 1.098 Masurata: 1.079 | |

* Suprafața este determinată în planul de proiecție Stereo 70.

**Date referitoare la teren**

| Crt | Categorie folosință | Intra vilan | Suprafața (mp) | Tarla | Parcelă | Nr. topo | Observații / Referințe |
|-----|---------------------|-------------|----------------|-------|---------|----------|------------------------|
| 1 | curți constructii | DA | 481 | 4 | 222 | - | |
| 2 | arabil | DA | 598 | 4 | 223 | - | |

Lungime Segmente

1) Valorile lungimilor segmentelor sunt obținute din proiecție în plan.

| Punct început | X / Y | Punct sfârșit | X / Y | Lungime segment (** (m) |
|---------------|----------------------------|---------------|----------------------------|-------------------------|
| 1 | 603.365,859 371.522,941 | 2 | 603.365,716 371.524,039 | 1.107 |
| 2 | 603.365,716 371.524,039 | 3 | 603.362,762 371.532,9 | 9.34 |
| 3 | 603.362,762 371.532,9 | 4 | 603.349,199 371.529,896 | 13.892 |
| 4 | 603.349,199 371.529,896 | 5 | 603.341,409 371.526,669 | 8.432 |

| Punct început | X / Y | Punct sfârșit | X / Y | Lungime segment (** (m) |
|------------------|----------------------------|------------------|----------------------------|-------------------------------|
| 5 | 603.341,409 371.526,669 | 6 | 603.328,88 371.519,322 | 14.524 |
| 6 | 603.328,88 371.519,322 | 7 | 603.323,948 371.515,949 | 5.975 |
| 7 | 603.323,948 371.515,949 | 8 | 603.320,036 371.512,472 | 5.234 |
| 8 | 603.320,036 371.512,472 | 9 | 603.317,94 371.510,67 | 2.764 |
| 9 | 603.317,94 371.510,67 | 10 | 603.323,93 371.504,74 | 8.429 |
| 10 | 603.323,93 371.504,74 | 11 | 603.331,57 371.495,04 | 12.347 |
| 11 | 603.331,57 371.495,04 | 12 | 603.357,711 371.506,747 | 28.643 |
| 12 | 603.357,711 371.506,747 | 13 | 603.369,509 371.510,581 | 12.405 |
| 13 | 603.369,509 371.510,581 | 1 | 603.365,859 371.522,941 | 12.888 |

** Lungimile segmentelor sunt determinate în planul de proiecție Stereo 70 și sunt rotunjite la 1 milimetru.

*** Distanța dintre puncte este formată din segmente cumulate ce sunt mai mici decât valoarea 1 milimetru.

**DATE DESPRE IMOBILUL NR. 7509**

Oficiul de Cadastru și Publicitate Imobiliară PRAHOVA
Biroul de Cadastru și Publicitate Imobiliară Ploiești

A. Partea I. Descrierea imobilului

TEREN Intravilan

Adresa: Loc. Meri, Str Profesor Universitar Ion Tudorache, Jud. Prahova, AMPASAMENT 1

| Nr. Crt | Nr cadastral Nr. topografic | Suprafața* (mp) | Observații / Referințe |
|---------|-----------------------------|-----------------|---|
| A1 | | 4.140 | Sector cadastral:68 Teren neimprejmuit; |

B. Partea II. Proprietari și acte

| Inscrieri privitoare la dreptul de proprietate și alte drepturi reale | | Referințe |
|--|---|-----------|
| 7509 / 17/05/2020 | | |
| Act Administrativ nr. 308, din 18/01/2024 emis de PRIMĂRIA COMUNEI DRĂGĂNEȘTI (Nomenclator stradal 13/20.06.2018/COMISIE ATRIBUIRE DENUMIRI PH); | | |
| B1 | Inscrierea provizorie, drept de PROPRIETATE, dobandit prin Lege, cota actuala 1/1, cota initiala 1/1 1) COMUNA DRĂGĂNEȘTI, CIF:2845257, domeniu public | A1 |

C. Partea III. SARCINI .

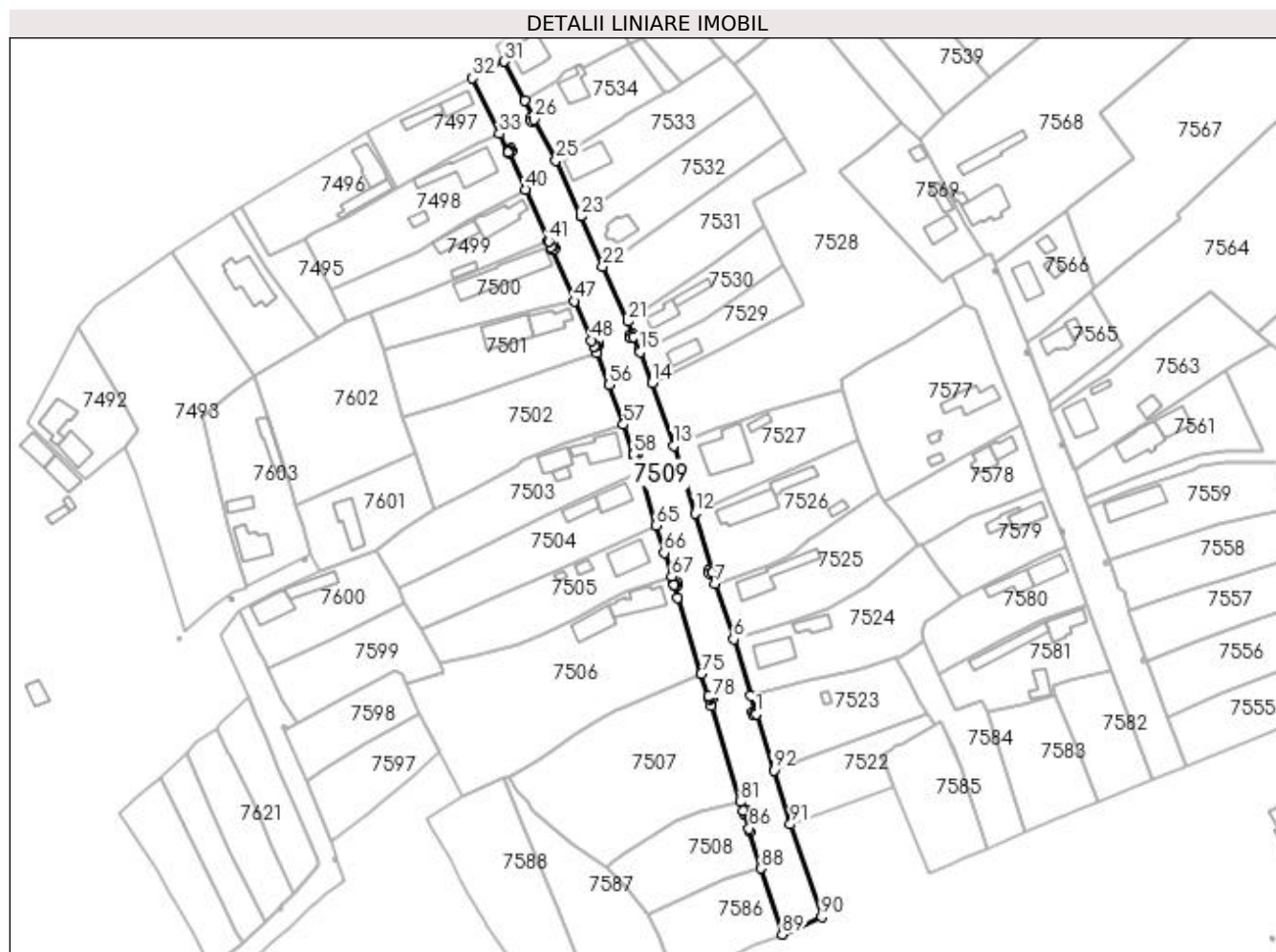
| Inscrieri privind dezmembramentele dreptului de proprietate, drepturi reale de garanție și sarcini | Referințe |
|--|-----------|
| NU SUNT | |

Anexa Nr. 1 La Partea I

Teren

| Nr cadastral | Suprafața (mp)* | Observații / Referințe |
|--------------|-----------------|------------------------|
| | 4.140 | |

* Suprafața este determinată în planul de proiecție Stereo 70.



Date referitoare la teren

| Crt | Categorie folosință | Intravilan | Suprafața (mp) | Tarla | Parcelă | Nr. topo | Observații / Referințe |
|-----|---------------------|------------|----------------|-------|---------|----------|------------------------|
| 1 | drum | DA | 4.140 | - | Ds 353 | - | |

Lungime Segmente

1) Valorile lungimilor segmentelor sunt obținute din proiecție în plan.

| Punct început | X / Y | Punct sfârșit | X / Y | Lungime segment | Punct început | X / Y | Punct sfârșit | X / Y | Lungime segment | Punct început | X / Y | Punct sfârșit | X / Y | Lungime segment |
|---------------|----------------------------|---------------|----------------------------|-----------------|---------------|----------------------------|---------------|----------------------------|-----------------|---------------|----------------------------|---------------|----------------------------|-----------------|
| 1 | 603.368,009 371.562,467 | 2 | 603.367,054 371.562,17 | 1.0 | 2 | 603.367,054 371.562,17 | 3 | 603.366,757 371.563,124 | 0.999 | 3 | 603.366,757 371.563,124 | 4 | 603.367,711 371.563,422 | 0.999 |
| 4 | 603.367,711 371.563,422 | 5 | 603.366,05 371.568,752 | 5.583 | 5 | 603.366,05 371.568,752 | 6 | 603.360,429 371.587,572 | 19.64 1 | 6 | 603.360,429 371.587,572 | 7 | 603.354,362 371.606,051 | 19.44 9 |
| 7 | 603.354,362 371.606,051 | 8 | 603.353,276 371.609,805 | 3.908 | 8 | 603.353,276 371.609,805 | 9 | 603.352,315 371.609,527 | 1.0 | 9 | 603.352,315 371.609,527 | 10 | 603.352,037 371.610,488 | 1.0 |
| 10 | 603.352,037 371.610,488 | 11 | 603.352,998 371.610,766 | 1.0 | 11 | 603.352,998 371.610,766 | 12 | 603.347,47 371.629,871 | 19.88 9 | 12 | 603.347,47 371.629,871 | 13 | 603.340,249 371.652,517 | 23.76 9 |
| 13 | 603.340,249 371.652,517 | 14 | 603.333,008 371.673,626 | 22.31 6 | 14 | 603.333,008 371.673,626 | 15 | 603.328,979 371.683,965 | 11.09 6 | 15 | 603.328,979 371.683,965 | 16 | 603.328,691 371.684,703 | 0.792 |
| 16 | 603.328,691 371.684,703 | 17 | 603.326,871 371.689,158 | 4.812 | 17 | 603.326,871 371.689,158 | 18 | 603.325,945 371.688,78 | 1.0 | 18 | 603.325,945 371.688,78 | 19 | 603.325,567 371.689,705 | 0.999 |

| Punct început | X / Y | Punct sfârșit | X / Y | Lungime segment | Punct început | X / Y | Punct sfârșit | X / Y | Lungime segment | Punct început | X / Y | Punct sfârșit | X / Y | Lungime segment |
|---------------|----------------------------|---------------|----------------------------|-----------------|---------------|----------------------------|---------------|----------------------------|-----------------|---------------|----------------------------|---------------|----------------------------|-----------------|
| 19 | 603.325,567 371.689,705 | 20 | 603.326,493 371.690,084 | 1.001 | 20 | 603.326,493 371.690,084 | 21 | 603.324,793 371.694,245 | 4.495 | 21 | 603.324,793 371.694,245 | 22 | 603.316,558 371.712,804 | 20.304 |
| 22 | 603.316,558 371.712,804 | 23 | 603.309,123 371.729,561 | 18.332 | 23 | 603.309,123 371.729,561 | 24 | 603.309,15 371.729,58 | 0.033 | 24 | 603.309,15 371.729,58 | 25 | 603.300,71 371.748,34 | 20.571 |
| 25 | 603.300,71 371.748,34 | 26 | 603.293,512 371.762,111 | 15.539 | 26 | 603.293,512 371.762,111 | 27 | 603.292,626 371.761,648 | 1.0 | 27 | 603.292,626 371.761,648 | 28 | 603.292,163 371.762,534 | 1.0 |
| 28 | 603.292,163 371.762,534 | 29 | 603.293,049 371.762,997 | 1.0 | 29 | 603.293,049 371.762,997 | 30 | 603.290,198 371.768,452 | 6.155 | 30 | 603.290,198 371.768,452 | 31 | 603.283,413 371.781,558 | 14.758 |
| 31 | 603.283,413 371.781,558 | 32 | 603.272,709 371.776,017 | 12.053 | 32 | 603.272,709 371.776,017 | 33 | 603.281,813 371.757,375 | 20.746 | 33 | 603.281,813 371.757,375 | 34 | 603.284,748 371.751,024 | 6.996 |
| 34 | 603.284,748 371.751,024 | 35 | 603.284,95 371.751,115 | 0.222 | 35 | 603.284,95 371.751,115 | 36 | 603.284,578 371.751,935 | 0.9 | 36 | 603.284,578 371.751,935 | 37 | 603.285,489 371.752,348 | 1.0 |
| 37 | 603.285,489 371.752,348 | 38 | 603.285,902 371.751,438 | 0.999 | 38 | 603.285,902 371.751,438 | 39 | 603.284,79 371.750,933 | 1.221 | 39 | 603.284,79 371.750,933 | 40 | 603.290,515 371.738,544 | 13.648 |
| 40 | 603.290,515 371.738,544 | 41 | 603.298,311 371.721,257 | 18.964 | 41 | 603.298,311 371.721,257 | 42 | 603.298,162 371.721,195 | 0.161 | 42 | 603.298,162 371.721,195 | 43 | 603.298,994 371.719,279 | 2.089 |
| 43 | 603.298,994 371.719,279 | 44 | 603.299,911 371.719,678 | 1.0 | 44 | 603.299,911 371.719,678 | 45 | 603.300,31 371.718,761 | 1.0 | 45 | 603.300,31 371.718,761 | 46 | 603.299,393 371.718,362 | 1.0 |
| 46 | 603.299,393 371.718,362 | 47 | 603.306,891 371.701,098 | 18.822 | 47 | 603.306,891 371.701,098 | 48 | 603.312,654 371.687,907 | 14.395 | 48 | 603.312,654 371.687,907 | 49 | 603.313,532 371.685,861 | 2.226 |
| 49 | 603.313,532 371.685,861 | 50 | 603.314,286 371.686,203 | 0.828 | 50 | 603.314,286 371.686,203 | 51 | 603.313,914 371.687,023 | 0.9 | 51 | 603.313,914 371.687,023 | 52 | 603.314,825 371.687,436 | 1.0 |
| 52 | 603.314,825 371.687,436 | 53 | 603.315,238 371.686,526 | 0.999 | 53 | 603.315,238 371.686,526 | 54 | 603.313,571 371.685,769 | 1.831 | 54 | 603.313,571 371.685,769 | 55 | 603.314,477 371.683,659 | 2.296 |
| 55 | 603.314,477 371.683,659 | 56 | 603.318,59 371.672,94 | 11.481 | 56 | 603.318,59 371.672,94 | 57 | 603.323,465 371.659,641 | 14.164 | 57 | 603.323,465 371.659,641 | 58 | 603.326,923 371.649,548 | 10.669 |
| 58 | 603.326,923 371.649,548 | 59 | 603.327,322 371.649,694 | 0.425 | 59 | 603.327,322 371.649,694 | 60 | 603.327,012 371.650,539 | 0.9 | 60 | 603.327,012 371.650,539 | 61 | 603.327,95 371.650,884 | 0.999 |
| 61 | 603.327,95 371.650,884 | 62 | 603.328,295 371.649,945 | 1.0 | 62 | 603.328,295 371.649,945 | 63 | 603.326,955 371.649,453 | 1.427 | 63 | 603.326,955 371.649,453 | 64 | 603.328,995 371.643,498 | 6.295 |
| 64 | 603.328,995 371.643,498 | 65 | 603.334,246 371.625,731 | 18.527 | 65 | 603.334,246 371.625,731 | 66 | 603.337,174 371.616,567 | 9.62 | 66 | 603.337,174 371.616,567 | 67 | 603.339,655 371.608,589 | 8.355 |
| 67 | 603.339,655 371.608,589 | 68 | 603.340,508 371.605,703 | 3.009 | 68 | 603.340,508 371.605,703 | 69 | 603.340,665 371.605,75 | 0.164 | 69 | 603.340,665 371.605,75 | 70 | 603.340,41 371.606,613 | 0.9 |
| 70 | 603.340,41 371.606,613 | 71 | 603.341,369 371.606,896 | 1.0 | 71 | 603.341,369 371.606,896 | 72 | 603.341,652 371.605,937 | 1.0 | 72 | 603.341,652 371.605,937 | 73 | 603.340,536 371.605,607 | 1.164 |
| 73 | 603.340,536 371.605,607 | 74 | 603.341,758 371.601,475 | 4.309 | 74 | 603.341,758 371.601,475 | 75 | 603.349,655 371.575,917 | 26.75 | 75 | 603.349,655 371.575,917 | 76 | 603.351,999 371.568,473 | 7.804 |
| 76 | 603.351,999 371.568,473 | 77 | 603.352,953 371.568,774 | 1.0 | 77 | 603.352,953 371.568,774 | 78 | 603.353,254 371.567,82 | 1.0 | 78 | 603.353,254 371.567,82 | 79 | 603.352,3 371.567,52 | 1.0 |
| 79 | 603.352,3 371.567,52 | 80 | 603.353,044 371.565,157 | 2.477 | 80 | 603.353,044 371.565,157 | 81 | 603.362,762 371.532,9 | 33.689 | 81 | 603.362,762 371.532,9 | 82 | 603.363,797 371.529,797 | 3.271 |
| 82 | 603.363,797 371.529,797 | 83 | 603.364,745 371.530,113 | 0.999 | 83 | 603.364,745 371.530,113 | 84 | 603.365,061 371.529,164 | 1.0 | 84 | 603.365,061 371.529,164 | 85 | 603.364,113 371.528,848 | 0.999 |
| 85 | 603.364,113 371.528,848 | 86 | 603.365,716 371.524,039 | 5.069 | 86 | 603.365,716 371.524,039 | 87 | 603.365,859 371.522,941 | 1.107 | 87 | 603.365,859 371.522,941 | 88 | 603.369,509 371.510,581 | 12.888 |
| 88 | 603.369,509 371.510,581 | 89 | 603.376,758 371.488,42 | 23.316 | 89 | 603.376,758 371.488,42 | 90 | 603.390,067 371.494,258 | 14.533 | 90 | 603.390,067 371.494,258 | 91 | 603.379,557 371.525,416 | 32.883 |
| 91 | 603.379,557 371.525,416 | 92 | 603.373,93 371.543,47 | 18.911 | 92 | 603.373,93 371.543,47 | 1 | 603.368,009 371.562,467 | 19.898 | | | | | |

** Lungimile segmentelor sunt determinate în planul de proiecție Stereo 70 și sunt rotunjite la 1 milimetru.

*** Distanța dintre puncte este formată din segmente cumulate ce sunt mai mici decât valoarea 1 milimetru.

**DATE DESPRE IMOBILUL NR. 7510**

Oficiul de Cadastru și Publicitate Imobiliară PRAHOVA
Biroul de Cadastru și Publicitate Imobiliară Ploiești

A. Partea I. Descrierea imobilului

TEREN Intravilan

Adresa: Loc. Meri, Str Profesor Universitar Ion Tudorache, Jud. Prahova

| Nr. Crt | Nr cadastral Nr. topografic | Suprafața* (mp) | Observații / Referințe |
|---------|-----------------------------|-----------------|--|
| A1 | | 1 | Sector cadastral:68 Teren neimprijmit; |

Construcții

| Crt | Nr cadastral Nr. topografic | Adresa | Observații / Referințe |
|------|-----------------------------|---|---|
| A1.1 | | Loc. Meri, Str Profesor Universitar Ion Tudorache, Jud. Prahova | Nr. niveluri:1; S. construita la sol:1 mp; S. construita desfasurata:1 mp; Stalp energie electricaLEA |

B. Partea II. Proprietari și acte

| Inscrieri privitoare la dreptul de proprietate și alte drepturi reale | | Referințe |
|---|--|-----------|
| / | | |
| Act Normativ nr. 123, din 10/07/2012 emis de PARLAMENTUL ROMANIEI; | | |
| B1 | Intabulare, drept de PROPRIETATE, dobandit prin Lege, cota actuala 1/1 1) STATUL ROMÂN , CIF:9999999999999, (DOMENIU PUBLIC) | A1, A1.1 |
| Act Normativ nr. 980, din 16/12/2015 emis de GUVERNUL ROMANIEI; | | |
| B2 | Intabulare, drept de ADMINISTRARE, dobandit prin Lege 1) MINISTERUL ENERGIEI , CIF:9999999999999 | A1, A1.1 |
| Act Administrativ nr. 9, din 07/10/2005 emis de MINISTERUL ECONOMIEI SI COMERTULUI (act aditional nr. 1/10.06.2008 emis de MINISTERUL ECONOMIEI SI FINANTELOR , act aditional nr. 2/18.06.2015 emis de MINISTERUL ENERGIEI, INTEPRINDERILOR MICI SI MIJLOCII SI MEDIULUI DE AFACERI , act aditional nr. 3/10.02.2016 emis de MINISTERUL ENERGIEI , act aditional nr. 4/02.03.2017 emis de MINISTERUL ENERGIEI); | | |
| B3 | Intabulare, drept de CONCESIUNE, dobandit prin Lege 1) S.D.E.E. MUNTENIA NORD S.A. , CIF:14506181 | A1, A1.1 |

C. Partea III. SARCINI .

| Inscrieri privind dezmembramintele dreptului de proprietate, drepturi reale de garanție și sarcini | Referințe |
|--|-----------|
| NU SUNT | |

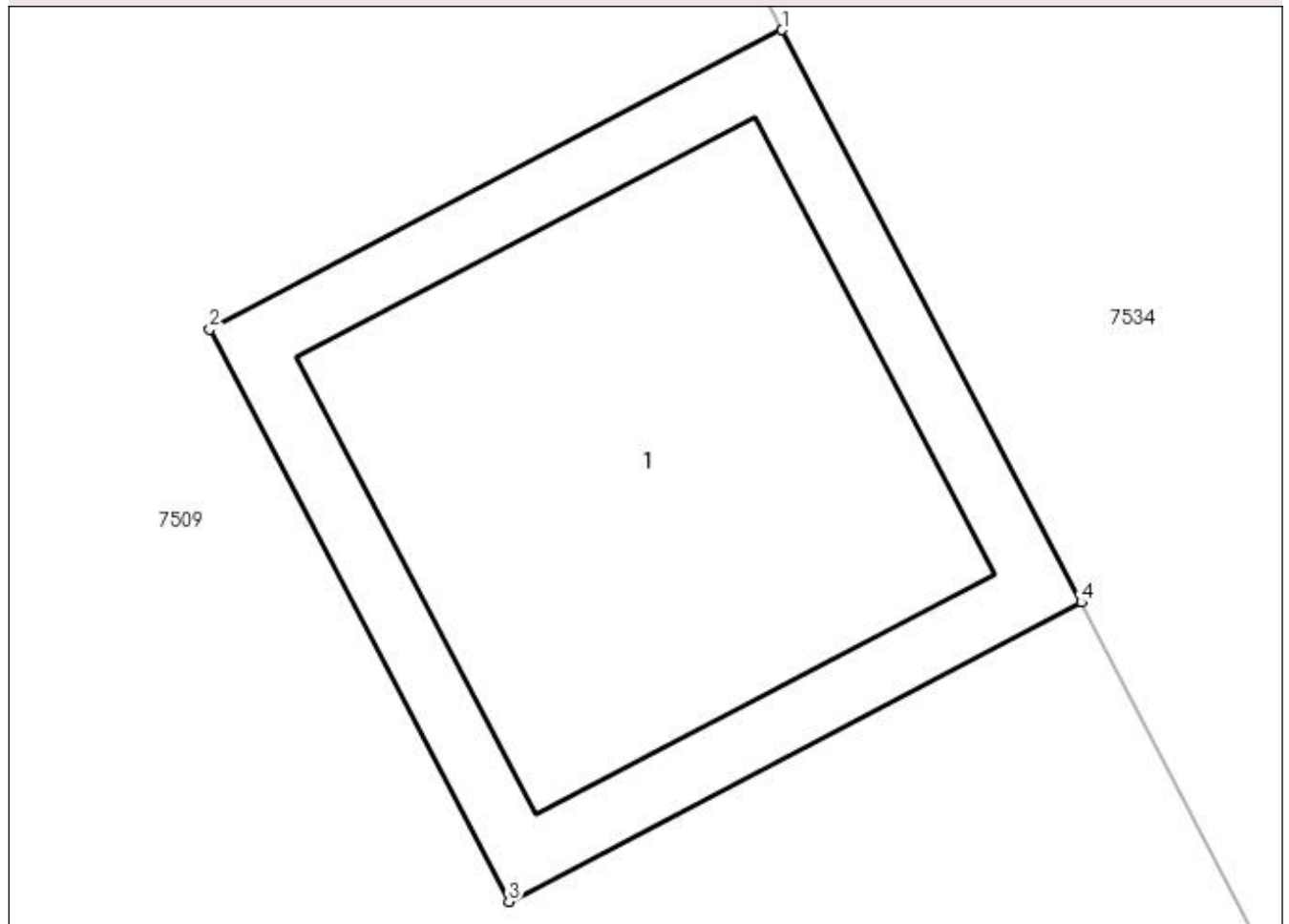
Anexa Nr. 1 La Partea I

Teren

| Nr cadastral | Suprafața (mp)* | Observații / Referințe |
|--------------|-----------------|------------------------|
| | 1 | |

* Suprafața este determinată în planul de proiecție Stereo 70.

DETALII LINIARE IMOBIL



Date referitoare la teren

| Crt | Categorie folosință | Intra vilan | Suprafața (mp) | Tarla | Parcelă | Nr. topo | Observații / Referințe |
|-----|---------------------|-------------|----------------|-------|---------|----------|------------------------|
| 1 | curți constructii | DA | 1 | - | - | - | |

Date referitoare la construcții

| Crt | Număr | Destinație construcție | Supraf. (mp) | Situație juridică | Observații / Referințe |
|------|-------|--------------------------------------|--------------|-------------------|---|
| A1.1 | | construcții industriale și edilitare | 1 | Cu acte | Nr. niveluri:1; S. construita la sol:1 mp; S. construita desfasurata:1 mp; Stalp energie electricaLEA |

Lungime Segmente

1) Valorile lungimilor segmentelor sunt obținute din proiecție în plan.

| Punct început | X / Y | Punct sfârșit | X / Y | Lungime segment (** (m) |
|---------------|----------------------------|---------------|----------------------------|-------------------------|
| 1 | 603.293,049 371.762,997 | 2 | 603.292,163 371.762,534 | 1.0 |
| 2 | 603.292,163 371.762,534 | 3 | 603.292,626 371.761,648 | 1.0 |
| 3 | 603.292,626 371.761,648 | 4 | 603.293,512 371.762,111 | 1.0 |

| Punct început | X / Y | Punct sfârșit | X / Y | Lungime segment (** (m) |
|---------------|----------------------------|---------------|----------------------------|-------------------------|
| 4 | 603.293,512 371.762,111 | 1 | 603.293,049 371.762,997 | 1.0 |

** Lungimile segmentelor sunt determinate în planul de proiecție Stereo 70 și sunt rotunjite la 1 milimetru.

*** Distanța dintre puncte este formată din segmente cumulate ce sunt mai mici decât valoarea 1 milimetru.

**DATE DESPRE IMOBILUL NR. 7511**

Oficiul de Cadastru și Publicitate Imobiliară PRAHOVA
Biroul de Cadastru și Publicitate Imobiliară Ploiești

A. Partea I. Descrierea imobilului

TEREN Intravilan

Adresa: Loc. Meri, Str Profesor Universitar Ion Tudorache, Jud. Prahova

| Nr. Crt | Nr cadastral Nr. topografic | Suprafața* (mp) | Observații / Referințe |
|---------|-----------------------------|-----------------|--|
| A1 | | 1 | Sector cadastral:68 Teren neimprijmit; |

Construcții

| Crt | Nr cadastral Nr. topografic | Adresa | Observații / Referințe |
|------|-----------------------------|---|---|
| A1.1 | | Loc. Meri, Str Profesor Universitar Ion Tudorache, Jud. Prahova | Nr. niveluri:1; S. construita la sol:1 mp; S. construita desfasurata:1 mp; Stalp energie electricaLEA |

B. Partea II. Proprietari și acte

| Inscrieri privitoare la dreptul de proprietate și alte drepturi reale | | Referințe |
|---|--|-----------|
| / | | |
| Act Normativ nr. 123, din 10/07/2012 emis de PARLAMENTUL ROMANIEI; | | |
| B1 | Intabulare, drept de PROPRIETATE, dobandit prin Lege, cota actuala 1/1 1) STATUL ROMÂN , CIF:9999999999999, (DOMENIU PUBLIC) | A1, A1.1 |
| Act Normativ nr. 980, din 16/12/2015 emis de GUVERNUL ROMANIEI; | | |
| B2 | Intabulare, drept de ADMINISTRARE, dobandit prin Lege 1) MINISTERUL ENERGIEI , CIF:9999999999999 | A1, A1.1 |
| Act Administrativ nr. 9, din 07/10/2005 emis de MINISTERUL ECONOMIEI SI COMERTULUI (act aditional nr. 1/10.06.2008 emis de MINISTERUL ECONOMIEI SI FINANTELOR , act aditional nr. 2/18.06.2015 emis de MINISTERUL ENERGIEI, INTEPRINDERILOR MICI SI MIJLOCII SI MEDIULUI DE AFACERI , act aditional nr. 3/10.02.2016 emis de MINISTERUL ENERGIEI , act aditional nr. 4/02.03.2017 emis de MINISTERUL ENERGIEI); | | |
| B3 | Intabulare, drept de CONCESIUNE, dobandit prin Lege 1) S.D.E.E. MUNTENIA NORD S.A. , CIF:14506181 | A1, A1.1 |

C. Partea III. SARCINI .

| Inscrieri privind dezmembramintele dreptului de proprietate, drepturi reale de garanție și sarcini | Referințe |
|--|-----------|
| NU SUNT | |

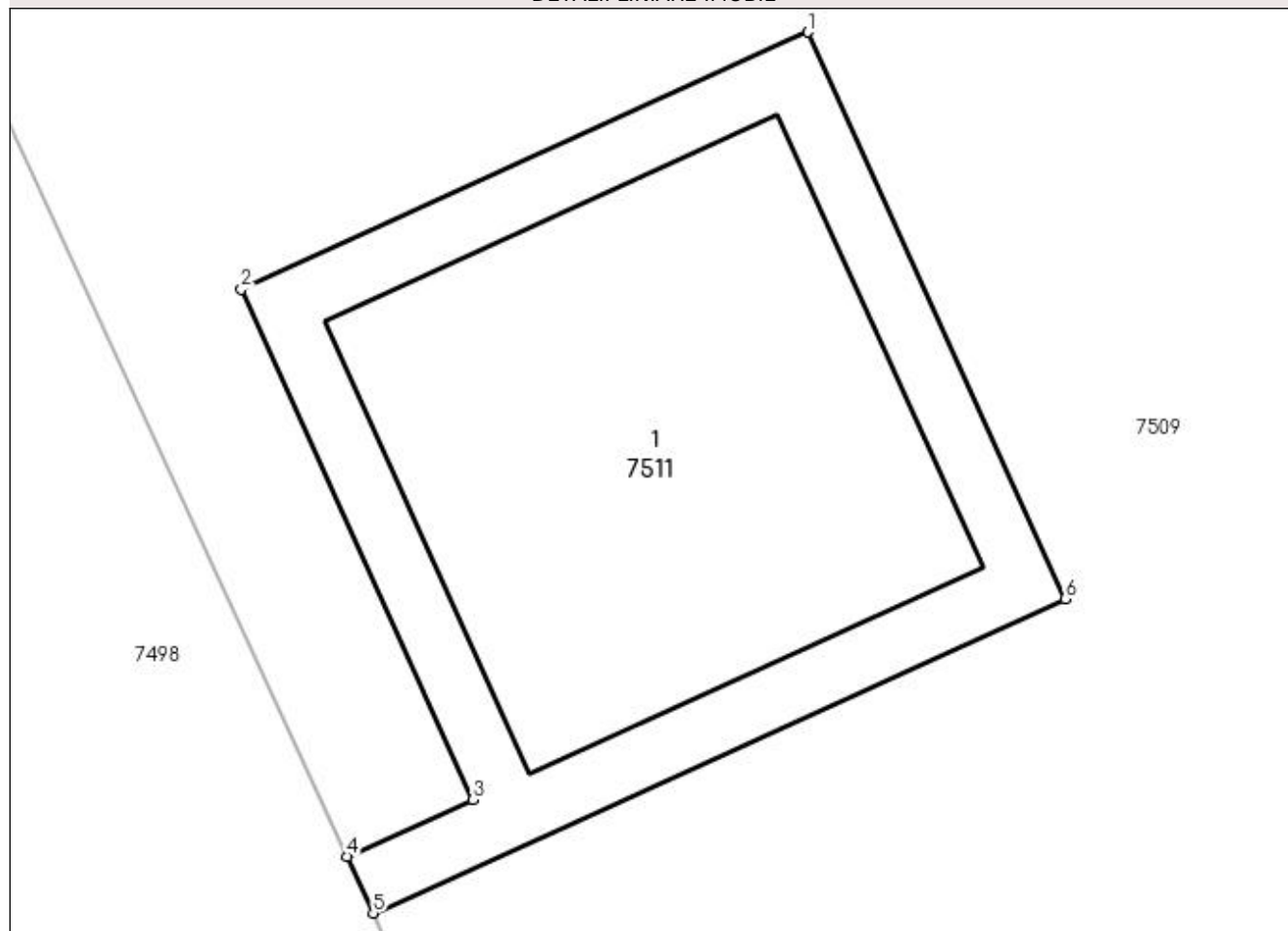
Anexa Nr. 1 La Partea I

Teren

| Nr cadastral | Suprafața (mp)* | Observații / Referințe |
|--------------|-----------------|------------------------|
| | 1 | |

* Suprafața este determinată în planul de proiecție Stereo 70.

DETALII LINIARE IMOBIL



Date referitoare la teren

| Crt | Categorie folosință | Intra vilan | Suprafața (mp) | Tarla | Parcelă | Nr. topo | Observații / Referințe |
|-----|---------------------|-------------|----------------|-------|---------|----------|------------------------|
| 1 | curți constructii | DA | 1 | - | - | - | |

Date referitoare la construcții

| Crt | Număr | Destinație construcție | Supraf. (mp) | Situație juridică | Observații / Referințe |
|------|-------|--------------------------------------|--------------|-------------------|---|
| A1.1 | | construcții industriale și edilitare | 1 | Cu acte | Nr. niveluri:1; S. construita la sol:1 mp; S. construita desfasurata:1 mp; Stalp energie electricaLEA |

Lungime Segmente

1) Valorile lungimilor segmentelor sunt obținute din proiecție în plan.

| Punct început | X / Y | Punct sfârșit | X / Y | Lungime segment (** (m) |
|---------------|----------------------------|---------------|----------------------------|-------------------------|
| 1 | 603.285,489 371.752,348 | 2 | 603.284,578 371.751,935 | 1.0 |
| 2 | 603.284,578 371.751,935 | 3 | 603.284,95 371.751,115 | 0.9 |
| 3 | 603.284,95 371.751,115 | 4 | 603.284,748 371.751,024 | 0.222 |

| Punct început | X / Y | Punct sfârșit | X / Y | Lungime segment (** (m) |
|---------------|----------------------------|---------------|----------------------------|-------------------------|
| 4 | 603.284,748 371.751,024 | 5 | 603.284,79 371.750,933 | 0.1 |
| 5 | 603.284,79 371.750,933 | 6 | 603.285,902 371.751,438 | 1.221 |
| 6 | 603.285,902 371.751,438 | 1 | 603.285,489 371.752,348 | 0.999 |

** Lungimile segmentelor sunt determinate în planul de proiecție Stereo 70 și sunt rotunjite la 1 milimetru.

*** Distanța dintre puncte este formată din segmente cumulate ce sunt mai mici decât valoarea 1 milimetru.

**DATE DESPRE IMOBILUL NR. 7512**

Oficiul de Cadastru și Publicitate Imobiliară PRAHOVA
Biroul de Cadastru și Publicitate Imobiliară Ploiești

A. Partea I. Descrierea imobilului

TEREN Intravilan

Adresa: Loc. Meri, Str Profesor Universitar Ion Tudorache, Jud. Prahova

| Nr. Crt | Nr cadastral Nr. topografic | Suprafața* (mp) | Observații / Referințe |
|---------|-----------------------------|-----------------|--|
| A1 | | 1 | Sector cadastral:68 Teren neimprijmit; |

Construcții

| Crt | Nr cadastral Nr. topografic | Adresa | Observații / Referințe |
|------|-----------------------------|---|---|
| A1.1 | | Loc. Meri, Str Profesor Universitar Ion Tudorache, Jud. Prahova | Nr. niveluri:1; S. construita la sol:1 mp; S. construita desfasurata:1 mp; Stalp energie electricaLEA |

B. Partea II. Proprietari și acte

| Inscrieri privitoare la dreptul de proprietate și alte drepturi reale | | Referințe |
|---|--|-----------|
| / | | |
| Act Normativ nr. 123, din 10/07/2012 emis de PARLAMENTUL ROMANIEI; | | |
| B1 | Intabulare, drept de PROPRIETATE, dobandit prin Lege, cota actuala 1/1 1) STATUL ROMÂN , CIF:9999999999999, (DOMENIU PUBLIC) | A1, A1.1 |
| Act Normativ nr. 980, din 16/12/2015 emis de GUVERNUL ROMANIEI; | | |
| B2 | Intabulare, drept de ADMINISTRARE, dobandit prin Lege 1) MINISTERUL ENERGIEI , CIF:9999999999999 | A1, A1.1 |
| Act Administrativ nr. 9, din 07/10/2005 emis de MINISTERUL ECONOMIEI SI COMERTULUI (act aditional nr. 1/10.06.2008 emis de MINISTERUL ECONOMIEI SI FINANTELOR , act aditional nr. 2/18.06.2015 emis de MINISTERUL ENERGIEI, INTEPRINDERILOR MICI SI MIJLOCII SI MEDIULUI DE AFACERI , act aditional nr. 3/10.02.2016 emis de MINISTERUL ENERGIEI , act aditional nr. 4/02.03.2017 emis de MINISTERUL ENERGIEI); | | |
| B3 | Intabulare, drept de CONCESIUNE, dobandit prin Lege 1) S.D.E.E. MUNTENIA NORD S.A. , CIF:14506181 | A1, A1.1 |

C. Partea III. SARCINI .

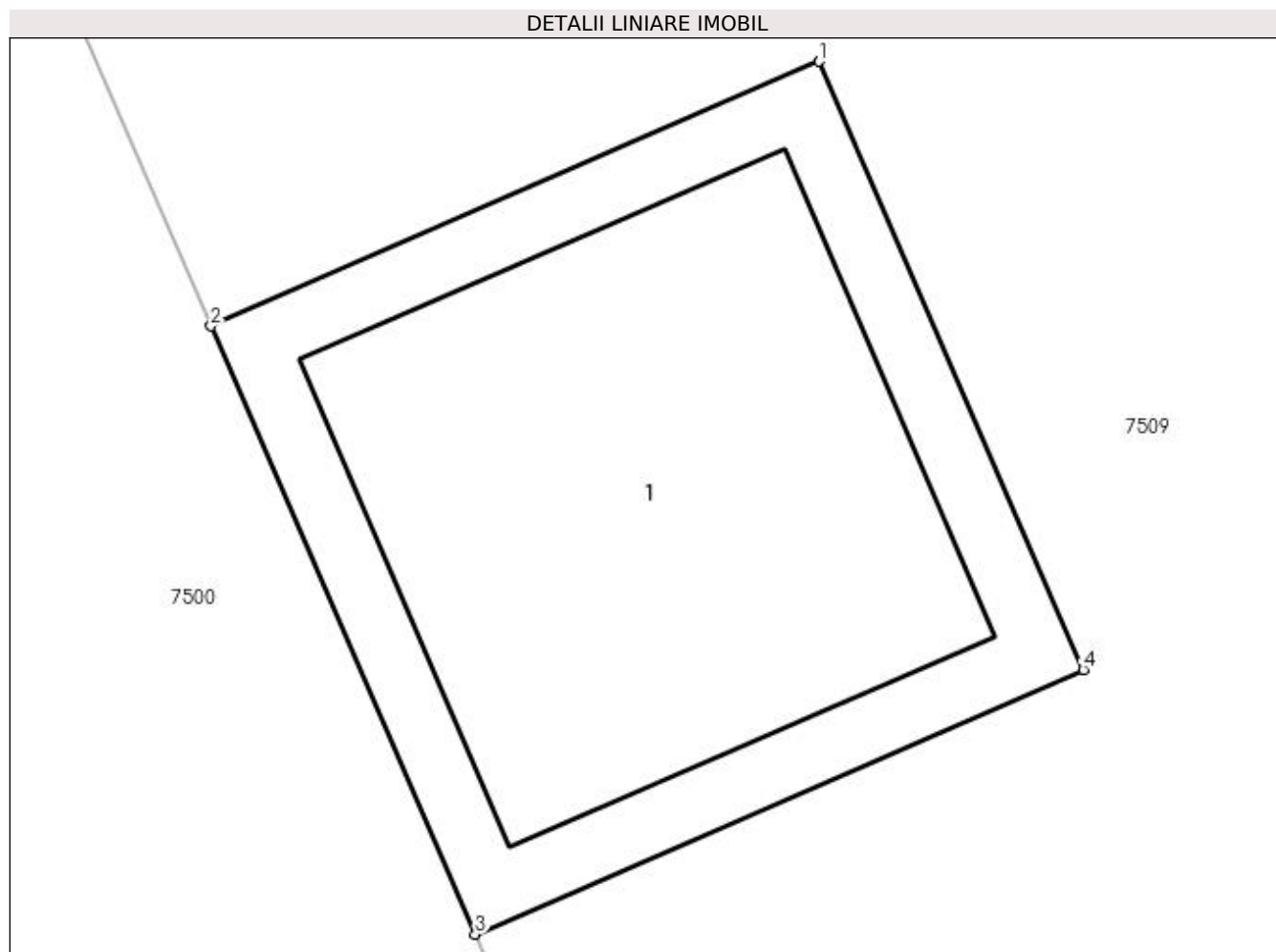
| Inscrieri privind dezmembramintele dreptului de proprietate, drepturi reale de garanție și sarcini | Referințe |
|--|-----------|
| NU SUNT | |

Anexa Nr. 1 La Partea I

Teren

| Nr cadastral | Suprafața (mp)* | Observații / Referințe |
|--------------|-----------------|------------------------|
| | 1 | |

* Suprafața este determinată în planul de proiecție Stereo 70.



Date referitoare la teren

| Crt | Categorie folosință | Intra vilan | Suprafața (mp) | Tarla | Parcelă | Nr. topo | Observații / Referințe |
|-----|---------------------|-------------|----------------|-------|---------|----------|------------------------|
| 1 | curți constructii | DA | 1 | - | - | - | |

Date referitoare la construcții

| Crt | Număr | Destinație construcție | Supraf. (mp) | Situație juridică | Observații / Referințe |
|------|-------|--------------------------------------|--------------|-------------------|---|
| A1.1 | | construcții industriale și edilitare | 1 | Cu acte | Nr. niveluri:1; S. construita la sol:1 mp; S. construita desfasurata:1 mp; Stalp energie electricaLEA |

Lungime Segmente

1) Valorile lungimilor segmentelor sunt obținute din proiecție în plan.

| Punct început | X / Y | Punct sfârșit | X / Y | Lungime segment (** (m) |
|---------------|----------------------------|---------------|----------------------------|-------------------------|
| 1 | 603.299,911 371.719,678 | 2 | 603.298,994 371.719,279 | 1.0 |
| 2 | 603.298,994 371.719,279 | 3 | 603.299,393 371.718,362 | 1.0 |
| 3 | 603.299,393 371.718,362 | 4 | 603.300,31 371.718,761 | 1.0 |

| Punct început | X / Y | Punct sfârșit | X / Y | Lungime segment (** (m) |
|---------------|---------------------------|---------------|----------------------------|-------------------------|
| 4 | 603.300,31 371.718,761 | 1 | 603.299,911 371.719,678 | 1.0 |

** Lungimile segmentelor sunt determinate în planul de proiecție Stereo 70 și sunt rotunjite la 1 milimetru.

*** Distanța dintre puncte este formată din segmente cumulate ce sunt mai mici decât valoarea 1 milimetru.

**DATE DESPRE IMOBILUL NR. 7513**

Oficiul de Cadastru și Publicitate Imobiliară PRAHOVA
Biroul de Cadastru și Publicitate Imobiliară Ploiești

A. Partea I. Descrierea imobilului

TEREN Intravilan

Adresa: Loc. Meri, Str Profesor Universitar Ion Tudorache, Jud. Prahova

| Nr. Crt | Nr cadastral Nr. topografic | Suprafața* (mp) | Observații / Referințe |
|---------|-----------------------------|-----------------|--|
| A1 | | 1 | Sector cadastral:68 Teren neimprijmit; |

Construcții

| Crt | Nr cadastral Nr. topografic | Adresa | Observații / Referințe |
|------|-----------------------------|---|---|
| A1.1 | | Loc. Meri, Str Profesor Universitar Ion Tudorache, Jud. Prahova | Nr. niveluri:1; S. construita la sol:1 mp; S. construita desfasurata:1 mp; Stalp energie electricaLEA |

B. Partea II. Proprietari și acte

| Inscrieri privitoare la dreptul de proprietate și alte drepturi reale | | Referințe |
|---|--|-----------|
| / | | |
| Act Normativ nr. 123, din 10/07/2012 emis de PARLAMENTUL ROMANIEI; | | |
| B1 | Intabulare, drept de PROPRIETATE, dobandit prin Lege, cota actuala 1/1 1) STATUL ROMÂN , CIF:9999999999999, (DOMENIU PUBLIC) | A1, A1.1 |
| Act Normativ nr. 980, din 16/12/2015 emis de GUVERNUL ROMANIEI; | | |
| B2 | Intabulare, drept de ADMINISTRARE, dobandit prin Lege 1) MINISTERUL ENERGIEI , CIF:9999999999999 | A1, A1.1 |
| Act Administrativ nr. 9, din 07/10/2005 emis de MINISTERUL ECONOMIEI SI COMERTULUI (act aditional nr. 1/10.06.2008 emis de MINISTERUL ECONOMIEI SI FINANTELOR , act aditional nr. 2/18.06.2015 emis de MINISTERUL ENERGIEI, INTEPRINDERILOR MICI SI MIJLOCII SI MEDIULUI DE AFACERI , act aditional nr. 3/10.02.2016 emis de MINISTERUL ENERGIEI , act aditional nr. 4/02.03.2017 emis de MINISTERUL ENERGIEI); | | |
| B3 | Intabulare, drept de CONCESIUNE, dobandit prin Lege 1) S.D.E.E. MUNTENIA NORD S.A. , CIF:14506181 | A1, A1.1 |

C. Partea III. SARCINI .

| Inscrieri privind dezmembramintele dreptului de proprietate, drepturi reale de garanție și sarcini | Referințe |
|--|-----------|
| NU SUNT | |

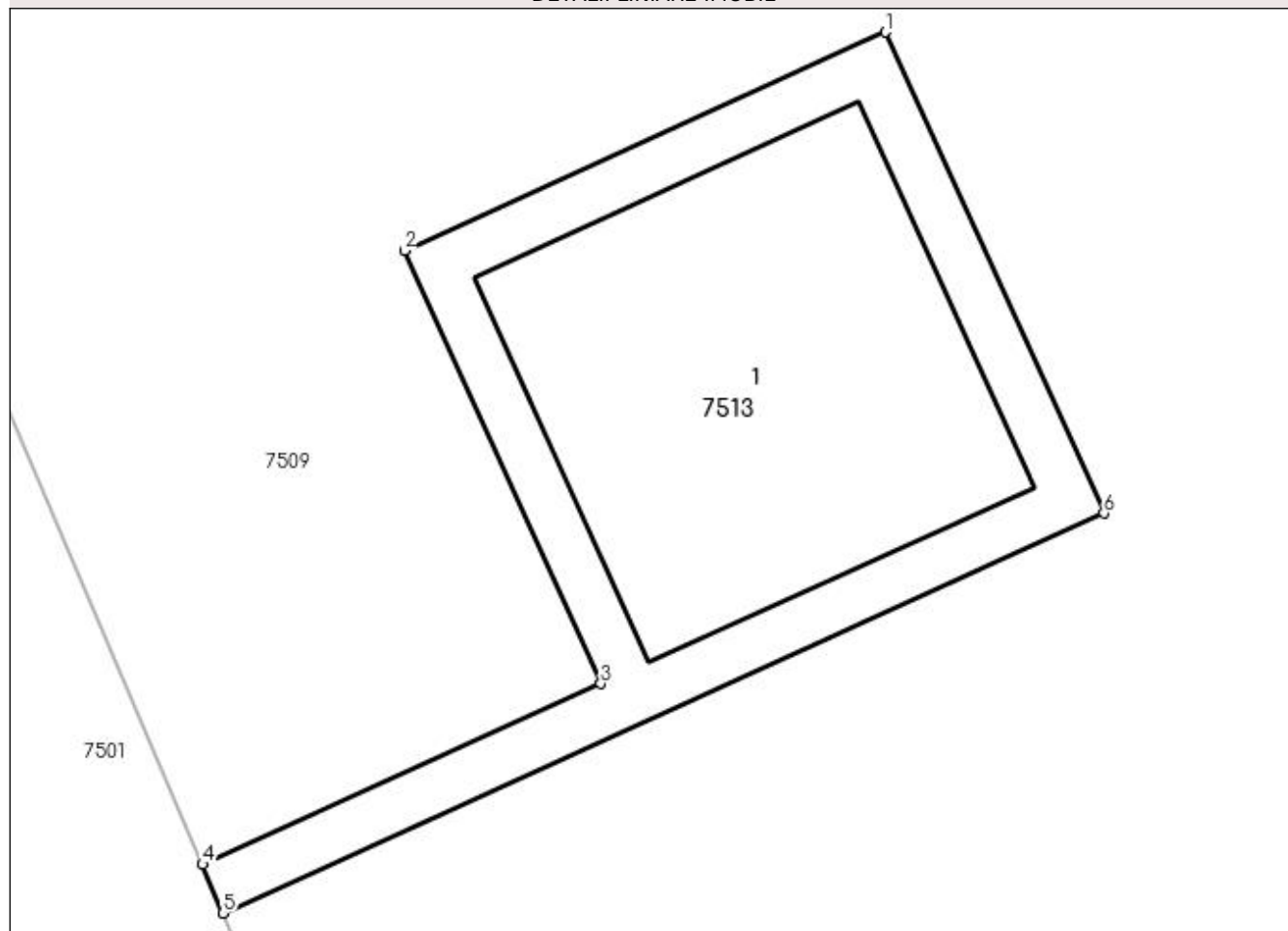
Anexa Nr. 1 La Partea I

Teren

| Nr cadastral | Suprafața (mp)* | Observații / Referințe |
|--------------|-----------------|------------------------|
| | 1 | |

* Suprafața este determinată în planul de proiecție Stereo 70.

DETALII LINIARE IMOBIL



Date referitoare la teren

| Crt | Categorie folosință | Intra vilan | Suprafața (mp) | Tarla | Parcelă | Nr. topo | Observații / Referințe |
|-----|---------------------|-------------|----------------|-------|---------|----------|------------------------|
| 1 | curți constructii | DA | 1 | - | - | - | |

Date referitoare la construcții

| Crt | Număr | Destinație construcție | Supraf. (mp) | Situație juridică | Observații / Referințe |
|------|-------|--------------------------------------|--------------|-------------------|---|
| A1.1 | | construcții industriale și edilitare | 1 | Cu acte | Nr. niveluri:1; S. construita la sol:1 mp; S. construita desfasurata:1 mp; Stalp energie electricaLEA |

Lungime Segmente

1) Valorile lungimilor segmentelor sunt obținute din proiecție în plan.

| Punct început | X / Y | Punct sfârșit | X / Y | Lungime segment (** (m) |
|---------------|----------------------------|---------------|----------------------------|-------------------------|
| 1 | 603.314,825 371.687,436 | 2 | 603.313,914 371.687,023 | 1.0 |
| 2 | 603.313,914 371.687,023 | 3 | 603.314,286 371.686,203 | 0.9 |
| 3 | 603.314,286 371.686,203 | 4 | 603.313,532 371.685,861 | 0.828 |

| Punct început | X / Y | Punct sfârșit | X / Y | Lungime segment (** (m) |
|---------------|----------------------------|---------------|----------------------------|-------------------------|
| 4 | 603.313,532 371.685,861 | 5 | 603.313,571 371.685,769 | 0.1 |
| 5 | 603.313,571 371.685,769 | 6 | 603.315,238 371.686,526 | 1.831 |
| 6 | 603.315,238 371.686,526 | 1 | 603.314,825 371.687,436 | 0.999 |

** Lungimile segmentelor sunt determinate în planul de proiecție Stereo 70 și sunt rotunjite la 1 milimetru.

*** Distanța dintre puncte este formată din segmente cumulate ce sunt mai mici decât valoarea 1 milimetru.

**DATE DESPRE IMOBILUL NR. 7514**

Oficiul de Cadastru și Publicitate Imobiliară PRAHOVA
Biroul de Cadastru și Publicitate Imobiliară Ploiești

A. Partea I. Descrierea imobilului

TEREN Intravilan

Adresa: Loc. Meri, Str Profesor Universitar Ion Tudorache, Jud. Prahova

| Nr. Crt | Nr cadastral Nr. topografic | Suprafața* (mp) | Observații / Referințe |
|---------|-----------------------------|-----------------|--|
| A1 | | 1 | Sector cadastral:68 Teren neimprijmit; |

Construcții

| Crt | Nr cadastral Nr. topografic | Adresa | Observații / Referințe |
|------|-----------------------------|---|---|
| A1.1 | | Loc. Meri, Str Profesor Universitar Ion Tudorache, Jud. Prahova | Nr. niveluri:1; S. construita la sol:1 mp; S. construita desfasurata:1 mp; Stalp energie electricaLEA |

B. Partea II. Proprietari și acte

| Inscrieri privitoare la dreptul de proprietate și alte drepturi reale | | Referințe |
|---|--|-----------|
| / | | |
| Act Normativ nr. 123, din 10/07/2012 emis de PARLAMENTUL ROMANIEI; | | |
| B1 | Intabulare, drept de PROPRIETATE, dobandit prin Lege, cota actuala 1/1 1) STATUL ROMÂN , CIF:9999999999999, (DOMENIU PUBLIC) | A1, A1.1 |
| Act Normativ nr. 980, din 16/12/2015 emis de GUVERNUL ROMANIEI; | | |
| B2 | Intabulare, drept de ADMINISTRARE, dobandit prin Lege 1) MINISTERUL ENERGIEI , CIF:9999999999999 | A1, A1.1 |
| Act Administrativ nr. 9, din 07/10/2005 emis de MINISTERUL ECONOMIEI SI COMERTULUI (act aditional nr. 1/10.06.2008 emis de MINISTERUL ECONOMIEI SI FINANTELOR , act aditional nr. 2/18.06.2015 emis de MINISTERUL ENERGIEI, INTEPRINDERILOR MICI SI MIJLOCII SI MEDIULUI DE AFACERI , act aditional nr. 3/10.02.2016 emis de MINISTERUL ENERGIEI , act aditional nr. 4/02.03.2017 emis de MINISTERUL ENERGIEI); | | |
| B3 | Intabulare, drept de CONCESIUNE, dobandit prin Lege 1) S.D.E.E. MUNTENIA NORD S.A. , CIF:14506181 | A1, A1.1 |

C. Partea III. SARCINI .

| Inscrieri privind dezmembramintele dreptului de proprietate, drepturi reale de garanție și sarcini | Referințe |
|--|-----------|
| NU SUNT | |

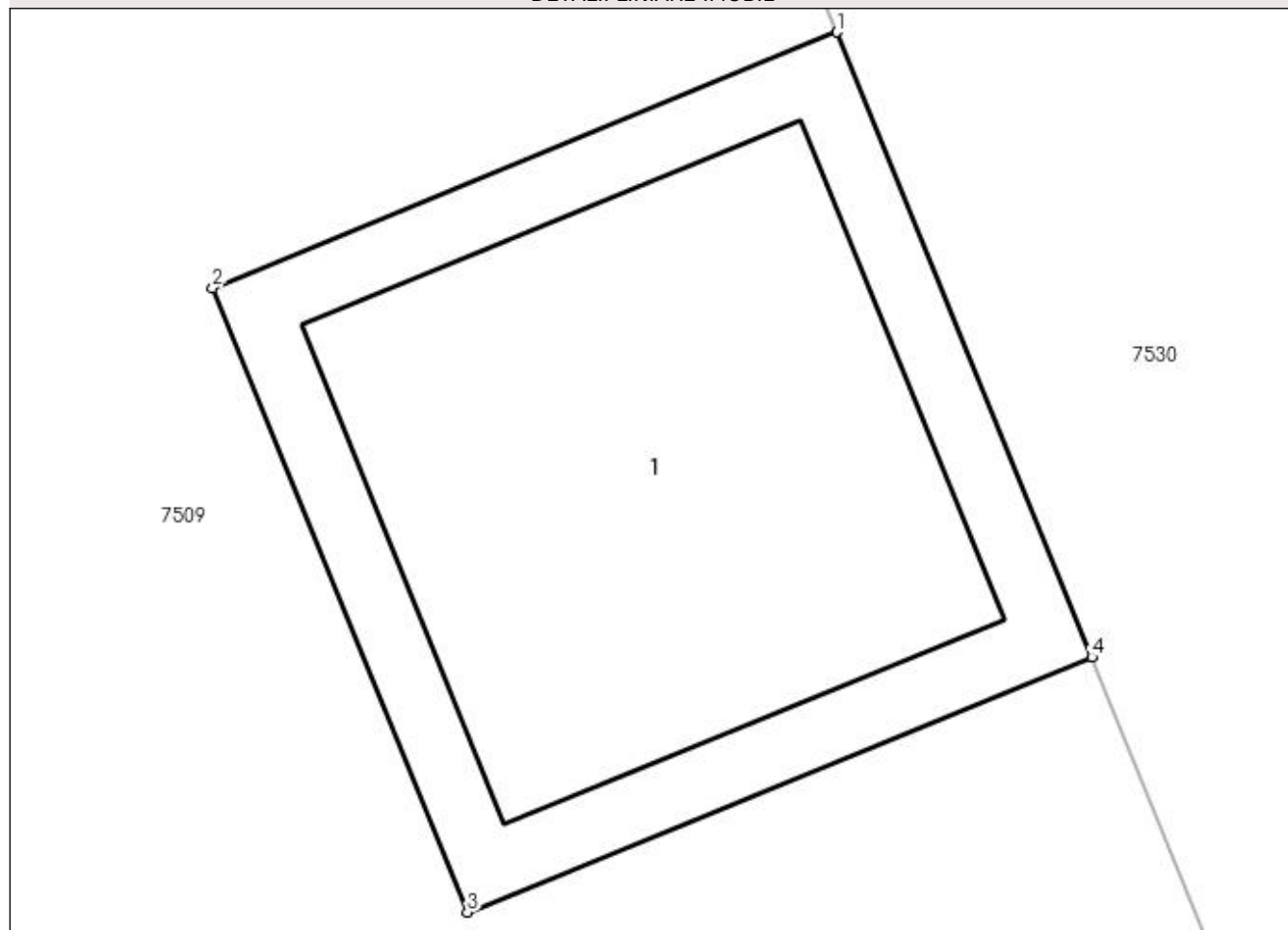
Anexa Nr. 1 La Partea I

Teren

| Nr cadastral | Suprafața (mp)* | Observații / Referințe |
|--------------|-----------------|------------------------|
| | 1 | |

* Suprafața este determinată în planul de proiecție Stereo 70.

DETALII LINIARE IMOBIL



Date referitoare la teren

| Crt | Categorie folosință | Intra vilan | Suprafața (mp) | Tarla | Parcelă | Nr. topo | Observații / Referințe |
|-----|---------------------|-------------|----------------|-------|---------|----------|------------------------|
| 1 | curți constructii | DA | 1 | - | - | - | |

Date referitoare la construcții

| Crt | Număr | Destinație construcție | Supraf. (mp) | Situație juridică | Observații / Referințe |
|------|-------|--------------------------------------|--------------|-------------------|---|
| A1.1 | | construcții industriale și edilitare | 1 | Cu acte | Nr. niveluri:1; S. construita la sol:1 mp; S. construita desfasurata:1 mp; Stalp energie electricaLEA |

Lungime Segmente

1) Valorile lungimilor segmentelor sunt obținute din proiecție în plan.

| Punct început | X / Y | Punct sfârșit | X / Y | Lungime segment (** (m) |
|---------------|----------------------------|---------------|----------------------------|-------------------------|
| 1 | 603.326,493 371.690,084 | 2 | 603.325,567 371.689,705 | 1.001 |
| 2 | 603.325,567 371.689,705 | 3 | 603.325,945 371.688,78 | 0.999 |
| 3 | 603.325,945 371.688,78 | 4 | 603.326,871 371.689,158 | 1.0 |

| Punct început | X / Y | Punct sfârşit | X / Y | Lungime segment (** (m) |
|---------------|----------------------------|---------------|----------------------------|-------------------------|
| 4 | 603.326,871 371.689,158 | 1 | 603.326,493 371.690,084 | 1.0 |

** Lungimile segmentelor sunt determinate în planul de proiecție Stereo 70 și sunt rotunjite la 1 milimetru.

*** Distanța dintre puncte este formată din segmente cumulate ce sunt mai mici decât valoarea 1 milimetru.

**DATE DESPRE IMOBILUL NR. 7515**

Oficiul de Cadastru și Publicitate Imobiliară PRAHOVA
Biroul de Cadastru și Publicitate Imobiliară Ploiești

A. Partea I. Descrierea imobilului

TEREN Intravilan

Adresa: Loc. Meri, Str Profesor Universitar Ion Tudorache, Jud. Prahova

| Nr. Crt | Nr cadastral Nr. topografic | Suprafața* (mp) | Observații / Referințe |
|---------|-----------------------------|-----------------|---|
| A1 | | 1 | Sector cadastral:68 Teren neimpregmuit; |

Construcții

| Crt | Nr cadastral Nr. topografic | Adresa | Observații / Referințe |
|------|-----------------------------|---|---|
| A1.1 | | Loc. Meri, Str Profesor Universitar Ion Tudorache, Jud. Prahova | Nr. niveluri:1; S. construita la sol:1 mp; S. construita desfasurata:1 mp; Stalp energie electricaLEA |

B. Partea II. Proprietari și acte

| Inscrieri privitoare la dreptul de proprietate și alte drepturi reale | | Referințe |
|---|--|-----------|
| / | | |
| Act Normativ nr. 123, din 10/07/2012 emis de PARLAMENTUL ROMANIEI; | | |
| B1 | Intabulare, drept de PROPRIETATE, dobandit prin Lege, cota actuala 1/1 1) STATUL ROMÂN , CIF:9999999999999, (DOMENIU PUBLIC) | A1, A1.1 |
| Act Normativ nr. 980, din 16/12/2015 emis de GUVERNUL ROMANIEI; | | |
| B2 | Intabulare, drept de ADMINISTRARE, dobandit prin Lege 1) MINISTERUL ENERGIEI , CIF:9999999999999 | A1, A1.1 |
| Act Administrativ nr. 9, din 07/10/2005 emis de MINISTERUL ECONOMIEI SI COMERTULUI (act aditional nr. 1/10.06.2008 emis de MINISTERUL ECONOMIEI SI FINANTELOR , act aditional nr. 2/18.06.2015 emis de MINISTERUL ENERGIEI, INTEPRINDERILOR MICI SI MIJLOCII SI MEDIULUI DE AFACERI , act aditional nr. 3/10.02.2016 emis de MINISTERUL ENERGIEI , act aditional nr. 4/02.03.2017 emis de MINISTERUL ENERGIEI); | | |
| B3 | Intabulare, drept de CONCESIUNE, dobandit prin Lege 1) S.D.E.E. MUNTENIA NORD S.A. , CIF:14506181 | A1, A1.1 |

C. Partea III. SARCINI .

| Inscrieri privind dezmembramintele dreptului de proprietate, drepturi reale de garanție și sarcini | Referințe |
|--|-----------|
| NU SUNT | |

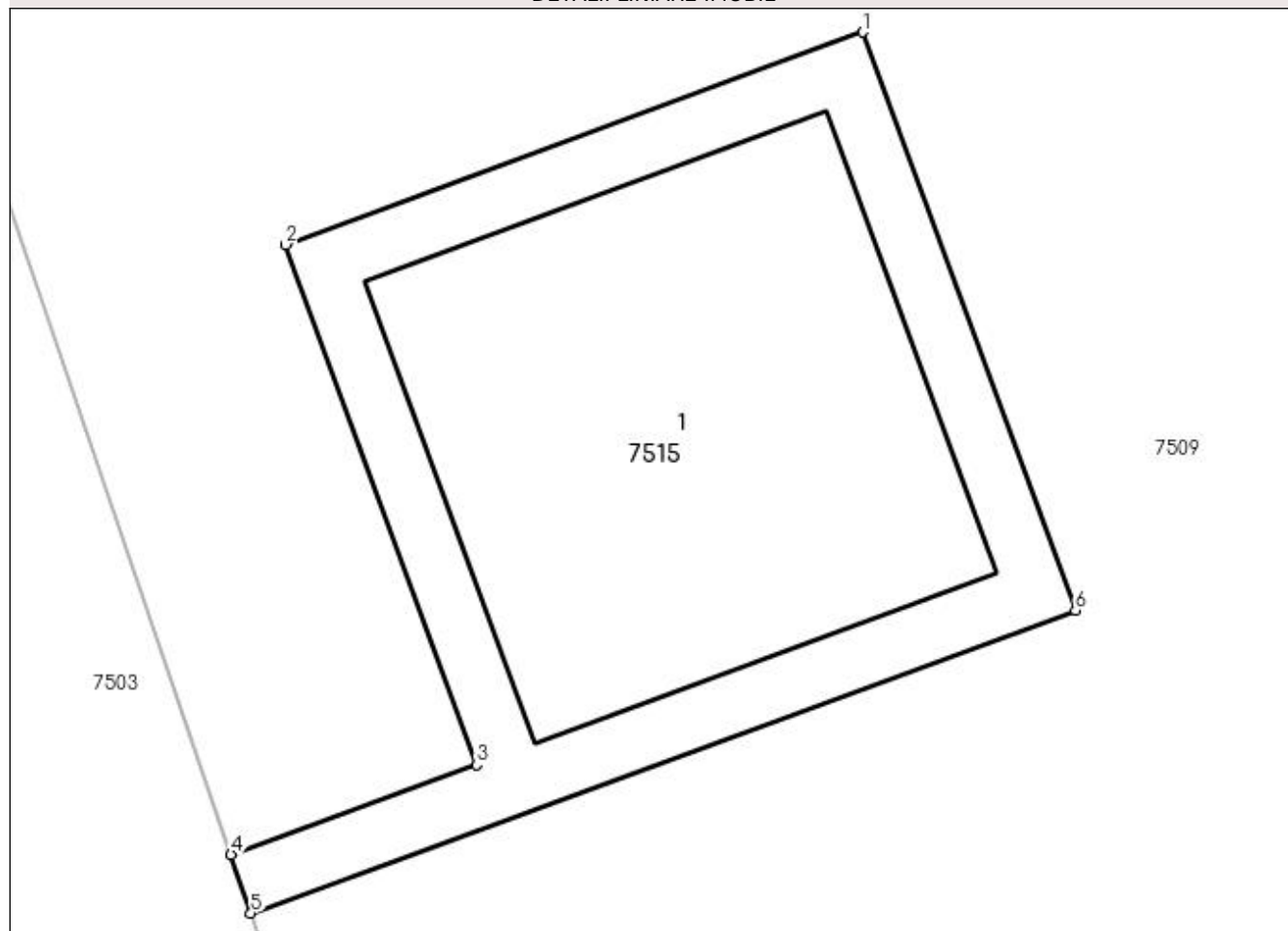
Anexa Nr. 1 La Partea I

Teren

| Nr cadastral | Suprafața (mp)* | Observații / Referințe |
|--------------|-----------------|------------------------|
| | 1 | |

* Suprafața este determinată în planul de proiecție Stereo 70.

DETALII LINIARE IMOBIL



Date referitoare la teren

| Crt | Categorie folosință | Intra vilan | Suprafața (mp) | Tarla | Parcelă | Nr. topo | Observații / Referințe |
|-----|---------------------|-------------|----------------|-------|---------|----------|------------------------|
| 1 | curți constructii | DA | 1 | - | - | - | |

Date referitoare la construcții

| Crt | Număr | Destinație construcție | Supraf. (mp) | Situație juridică | Observații / Referințe |
|------|-------|--------------------------------------|--------------|-------------------|---|
| A1.1 | | construcții industriale și edilitare | 1 | Cu acte | Nr. niveluri:1; S. construita la sol:1 mp; S. construita desfasurata:1 mp; Stalp energie electricaLEA |

Lungime Segmente

1) Valorile lungimilor segmentelor sunt obținute din proiecție în plan.

| Punct început | X / Y | Punct sfârșit | X / Y | Lungime segment (** (m) |
|---------------|----------------------------|---------------|----------------------------|-------------------------|
| 1 | 603.327,95 371.650,884 | 2 | 603.327,012 371.650,539 | 0.999 |
| 2 | 603.327,012 371.650,539 | 3 | 603.327,322 371.649,694 | 0.9 |
| 3 | 603.327,322 371.649,694 | 4 | 603.326,923 371.649,548 | 0.425 |

| Punct început | X / Y | Punct sfârșit | X / Y | Lungime segment (** (m) |
|---------------|----------------------------|---------------|----------------------------|-------------------------|
| 4 | 603.326,923 371.649,548 | 5 | 603.326,955 371.649,453 | 0.1 |
| 5 | 603.326,955 371.649,453 | 6 | 603.328,295 371.649,945 | 1.427 |
| 6 | 603.328,295 371.649,945 | 1 | 603.327,95 371.650,884 | 1.0 |

** Lungimile segmentelor sunt determinate în planul de proiecție Stereo 70 și sunt rotunjite la 1 milimetru.

*** Distanța dintre puncte este formată din segmente cumulate ce sunt mai mici decât valoarea 1 milimetru.

**DATE DESPRE IMOBILUL NR. 7516**

Oficiul de Cadastru și Publicitate Imobiliară PRAHOVA
Biroul de Cadastru și Publicitate Imobiliară Ploiești

A. Partea I. Descrierea imobilului

TEREN Intravilan

Adresa: Loc. Meri, Str Profesor Universitar Ion Tudorache, Jud. Prahova

| Nr. Crt | Nr cadastral Nr. topografic | Suprafața* (mp) | Observații / Referințe |
|---------|-----------------------------|-----------------|--|
| A1 | | 1 | Sector cadastral:68 Teren neimprijmit; |

Construcții

| Crt | Nr cadastral Nr. topografic | Adresa | Observații / Referințe |
|------|-----------------------------|---|---|
| A1.1 | | Loc. Meri, Str Profesor Universitar Ion Tudorache, Jud. Prahova | Nr. niveluri:1; S. construita la sol:1 mp; S. construita desfasurata:1 mp; Stalp energie electricaLEA |

B. Partea II. Proprietari și acte

| Inscrieri privitoare la dreptul de proprietate și alte drepturi reale | | Referințe |
|---|--|-----------|
| / | | |
| Act Normativ nr. 123, din 10/07/2012 emis de PARLAMENTUL ROMANIEI; | | |
| B1 | Intabulare, drept de PROPRIETATE, dobandit prin Lege, cota actuala 1/1 1) STATUL ROMÂN , CIF:9999999999999, (DOMENIU PUBLIC) | A1, A1.1 |
| Act Normativ nr. 980, din 16/12/2015 emis de GUVERNUL ROMANIEI; | | |
| B2 | Intabulare, drept de ADMINISTRARE, dobandit prin Lege 1) MINISTERUL ENERGIEI , CIF:9999999999999 | A1, A1.1 |
| Act Administrativ nr. 9, din 07/10/2005 emis de MINISTERUL ECONOMIEI SI COMERTULUI (act aditional nr. 1/10.06.2008 emis de MINISTERUL ECONOMIEI SI FINANTELOR , act aditional nr. 2/18.06.2015 emis de MINISTERUL ENERGIEI, INTEPRINDERILOR MICI SI MIJLOCII SI MEDIULUI DE AFACERI , act aditional nr. 3/10.02.2016 emis de MINISTERUL ENERGIEI , act aditional nr. 4/02.03.2017 emis de MINISTERUL ENERGIEI); | | |
| B3 | Intabulare, drept de CONCESIUNE, dobandit prin Lege 1) S.D.E.E. MUNTENIA NORD S.A. , CIF:14506181 | A1, A1.1 |

C. Partea III. SARCINI .

| Inscrieri privind dezmembramintele dreptului de proprietate, drepturi reale de garanție și sarcini | Referințe |
|--|-----------|
| NU SUNT | |

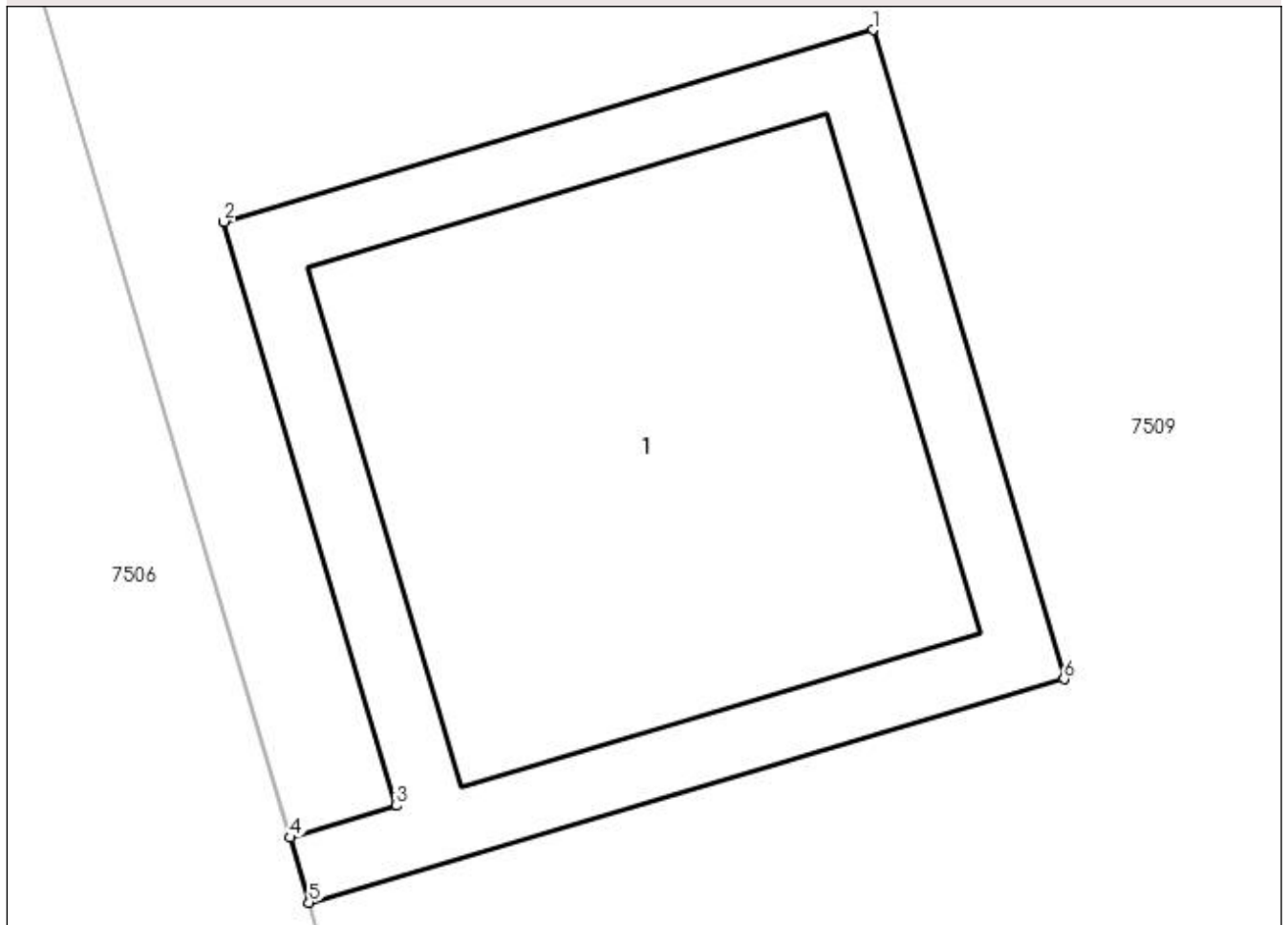
Anexa Nr. 1 La Partea I

Teren

| Nr cadastral | Suprafața (mp)* | Observații / Referințe |
|--------------|-----------------|------------------------|
| | 1 | |

* Suprafața este determinată în planul de proiecție Stereo 70.

DETALII LINIARE IMOBIL



Date referitoare la teren

| Crt | Categorie folosință | Intra vilan | Suprafața (mp) | Tarla | Parcelă | Nr. topo | Observații / Referințe |
|-----|---------------------|-------------|----------------|-------|---------|----------|------------------------|
| 1 | curți constructii | DA | 1 | - | - | - | |

Date referitoare la construcții

| Crt | Număr | Destinație construcție | Supraf. (mp) | Situație juridică | Observații / Referințe |
|------|-------|--------------------------------------|--------------|-------------------|---|
| A1.1 | | construcții industriale și edilitare | 1 | Cu acte | Nr. niveluri:1; S. construita la sol:1 mp; S. construita desfasurata:1 mp; Stalp energie electricaLEA |

Lungime Segmente

1) Valorile lungimilor segmentelor sunt obținute din proiecție în plan.

| Punct început | X / Y | Punct sfârșit | X / Y | Lungime segment (** (m) |
|---------------|----------------------------|---------------|----------------------------|-------------------------|
| 1 | 603.341,369 371.606,896 | 2 | 603.340,41 371.606,613 | 1.0 |
| 2 | 603.340,41 371.606,613 | 3 | 603.340,665 371.605,75 | 0.9 |
| 3 | 603.340,665 371.605,75 | 4 | 603.340,508 371.605,703 | 0.164 |

| Punct început | X / Y | Punct sfârșit | X / Y | Lungime segment (** (m) |
|---------------|----------------------------|---------------|----------------------------|-------------------------|
| 4 | 603.340,508 371.605,703 | 5 | 603.340,536 371.605,607 | 0.1 |
| 5 | 603.340,536 371.605,607 | 6 | 603.341,652 371.605,937 | 1.164 |
| 6 | 603.341,652 371.605,937 | 1 | 603.341,369 371.606,896 | 1.0 |

** Lungimile segmentelor sunt determinate în planul de proiecție Stereo 70 și sunt rotunjite la 1 milimetru.

*** Distanța dintre puncte este formată din segmente cumulate ce sunt mai mici decât valoarea 1 milimetru.

**DATE DESPRE IMOBILUL NR. 7517**

Oficiul de Cadastru și Publicitate Imobiliară PRAHOVA
Biroul de Cadastru și Publicitate Imobiliară Ploiești

A. Partea I. Descrierea imobilului

TEREN Intravilan

Adresa: Loc. Meri, Str Profesor Universitar Ion Tudorache, Jud. Prahova

| Nr. Crt | Nr cadastral Nr. topografic | Suprafața* (mp) | Observații / Referințe |
|---------|-----------------------------|-----------------|--|
| A1 | | 1 | Sector cadastral:68 Teren neimprijmit; |

Construcții

| Crt | Nr cadastral Nr. topografic | Adresa | Observații / Referințe |
|------|-----------------------------|---|---|
| A1.1 | | Loc. Meri, Str Profesor Universitar Ion Tudorache, Jud. Prahova | Nr. niveluri:1; S. construita la sol:1 mp; S. construita desfasurata:1 mp; Stalp energie electricaLEA |

B. Partea II. Proprietari și acte

| Inscrieri privitoare la dreptul de proprietate și alte drepturi reale | | Referințe |
|---|--|-----------|
| / | | |
| Act Normativ nr. 123, din 10/07/2012 emis de PARLAMENTUL ROMANIEI; | | |
| B1 | Intabulare, drept de PROPRIETATE, dobandit prin Lege, cota actuala 1/1 1) STATUL ROMÂN , CIF:9999999999999, (DOMENIU PUBLIC) | A1, A1.1 |
| Act Normativ nr. 980, din 16/12/2015 emis de GUVERNUL ROMANIEI; | | |
| B2 | Intabulare, drept de ADMINISTRARE, dobandit prin Lege 1) MINISTERUL ENERGIEI , CIF:9999999999999 | A1, A1.1 |
| Act Administrativ nr. 9, din 07/10/2005 emis de MINISTERUL ECONOMIEI SI COMERTULUI (act aditional nr. 1/10.06.2008 emis de MINISTERUL ECONOMIEI SI FINANTELOR , act aditional nr. 2/18.06.2015 emis de MINISTERUL ENERGIEI, INTEPRINDERILOR MICI SI MIJLOCII SI MEDIULUI DE AFACERI , act aditional nr. 3/10.02.2016 emis de MINISTERUL ENERGIEI , act aditional nr. 4/02.03.2017 emis de MINISTERUL ENERGIEI); | | |
| B3 | Intabulare, drept de CONCESIUNE, dobandit prin Lege 1) S.D.E.E. MUNTENIA NORD S.A. , CIF:14506181 | A1, A1.1 |

C. Partea III. SARCINI .

| Inscrieri privind dezmembramintele dreptului de proprietate, drepturi reale de garanție și sarcini | Referințe |
|--|-----------|
| NU SUNT | |

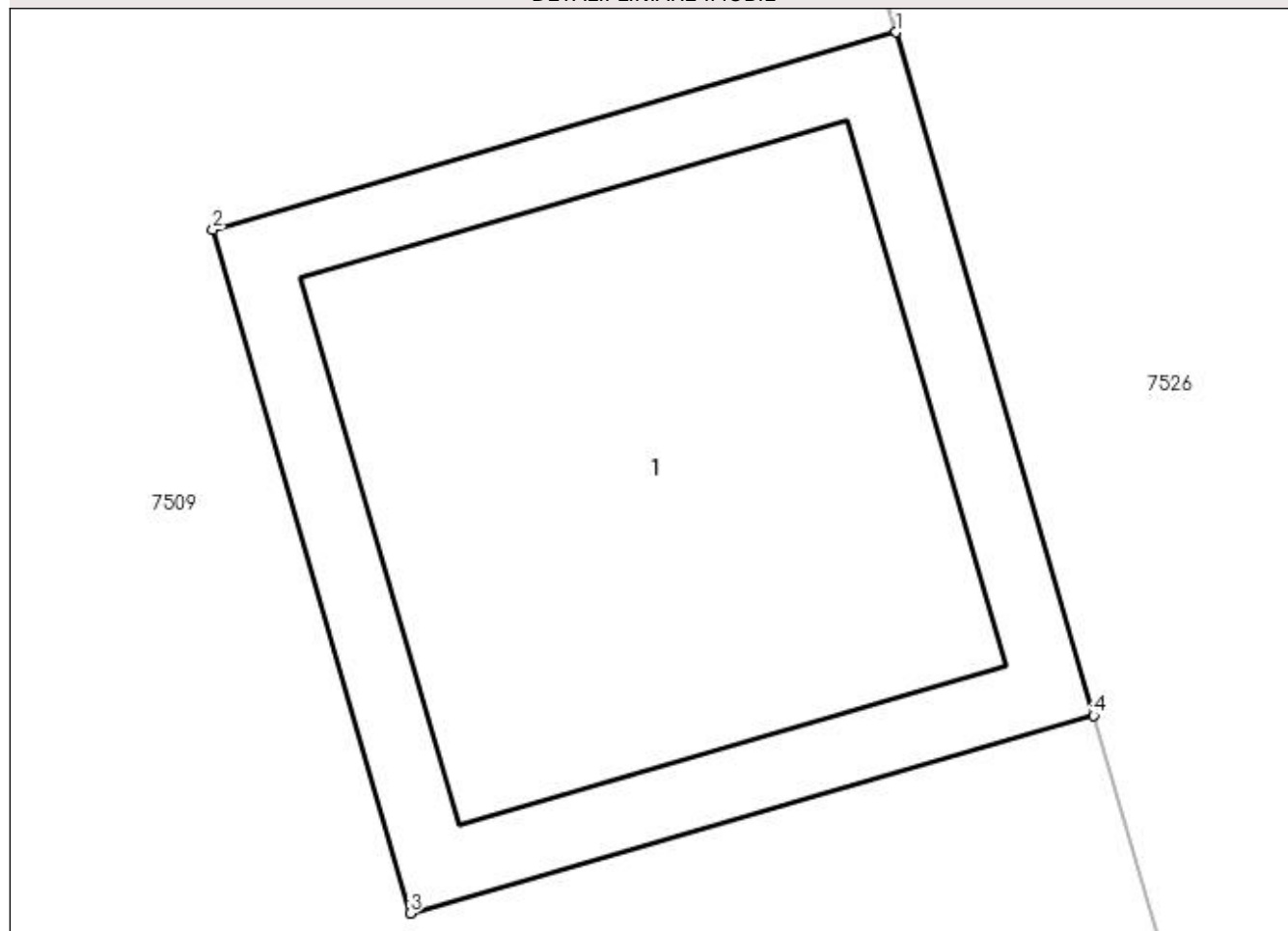
Anexa Nr. 1 La Partea I

Teren

| Nr cadastral | Suprafața (mp)* | Observații / Referințe |
|--------------|-----------------|------------------------|
| | 1 | |

* Suprafața este determinată în planul de proiecție Stereo 70.

DETALII LINIARE IMOBIL



Date referitoare la teren

| Crt | Categorie folosință | Intra vilan | Suprafața (mp) | Tarla | Parcelă | Nr. topo | Observații / Referințe |
|-----|---------------------|-------------|----------------|-------|---------|----------|------------------------|
| 1 | curți constructii | DA | 1 | - | - | - | |

Date referitoare la construcții

| Crt | Număr | Destinație construcție | Supraf. (mp) | Situație juridică | Observații / Referințe |
|------|-------|--------------------------------------|--------------|-------------------|---|
| A1.1 | | construcții industriale și edilitare | 1 | Cu acte | Nr. niveluri:1; S. construita la sol:1 mp; S. construita desfasurata:1 mp; Stalp energie electricaLEA |

Lungime Segmente

1) Valorile lungimilor segmentelor sunt obținute din proiecție în plan.

| Punct început | X / Y | Punct sfârșit | X / Y | Lungime segment (** (m) |
|---------------|----------------------------|---------------|----------------------------|-------------------------|
| 1 | 603.352,998 371.610,766 | 2 | 603.352,037 371.610,488 | 1.0 |
| 2 | 603.352,037 371.610,488 | 3 | 603.352,315 371.609,527 | 1.0 |
| 3 | 603.352,315 371.609,527 | 4 | 603.353,276 371.609,805 | 1.0 |

| Punct început | X / Y | Punct sfârșit | X / Y | Lungime segment (** (m) |
|---------------|----------------------------|---------------|----------------------------|-------------------------|
| 4 | 603.353,276 371.609,805 | 1 | 603.352,998 371.610,766 | 1.0 |

** Lungimile segmentelor sunt determinate în planul de proiecție Stereo 70 și sunt rotunjite la 1 milimetru.

*** Distanța dintre puncte este formată din segmente cumulate ce sunt mai mici decât valoarea 1 milimetru.

**DATE DESPRE IMOBILUL NR. 7518**

Oficiul de Cadastru și Publicitate Imobiliară PRAHOVA
Biroul de Cadastru și Publicitate Imobiliară Ploiești

A. Partea I. Descrierea imobilului

TEREN Intravilan

Adresa: Loc. Meri, Str Profesor Universitar Ion Tudorache, Jud. Prahova

| Nr. Crt | Nr cadastral Nr. topografic | Suprafața* (mp) | Observații / Referințe |
|---------|-----------------------------|-----------------|--|
| A1 | | 1 | Sector cadastral:68 Teren neimprijmit; |

Construcții

| Crt | Nr cadastral Nr. topografic | Adresa | Observații / Referințe |
|------|-----------------------------|---|---|
| A1.1 | | Loc. Meri, Str Profesor Universitar Ion Tudorache, Jud. Prahova | Nr. niveluri:1; S. construita la sol:1 mp; S. construita desfasurata:1 mp; Stalp energie electricaLEA |

B. Partea II. Proprietari și acte

| Inscrieri privitoare la dreptul de proprietate și alte drepturi reale | | Referințe |
|---|--|-----------|
| / | | |
| Act Normativ nr. 123, din 10/07/2012 emis de PARLAMENTUL ROMANIEI; | | |
| B1 | Intabulare, drept de PROPRIETATE, dobandit prin Lege, cota actuala 1/1 1) STATUL ROMÂN , CIF:9999999999999, (DOMENIU PUBLIC) | A1, A1.1 |
| Act Normativ nr. 980, din 16/12/2015 emis de GUVERNUL ROMANIEI; | | |
| B2 | Intabulare, drept de ADMINISTRARE, dobandit prin Lege 1) MINISTERUL ENERGIEI , CIF:9999999999999 | A1, A1.1 |
| Act Administrativ nr. 9, din 07/10/2005 emis de MINISTERUL ECONOMIEI SI COMERTULUI (act aditional nr. 1/10.06.2008 emis de MINISTERUL ECONOMIEI SI FINANTELOR , act aditional nr. 2/18.06.2015 emis de MINISTERUL ENERGIEI, INTEPRINDERILOR MICI SI MIJLOCII SI MEDIULUI DE AFACERI , act aditional nr. 3/10.02.2016 emis de MINISTERUL ENERGIEI , act aditional nr. 4/02.03.2017 emis de MINISTERUL ENERGIEI); | | |
| B3 | Intabulare, drept de CONCESIUNE, dobandit prin Lege 1) S.D.E.E. MUNTENIA NORD S.A. , CIF:14506181 | A1, A1.1 |

C. Partea III. SARCINI .

| Inscrieri privind dezmembramintele dreptului de proprietate, drepturi reale de garanție și sarcini | Referințe |
|--|-----------|
| NU SUNT | |

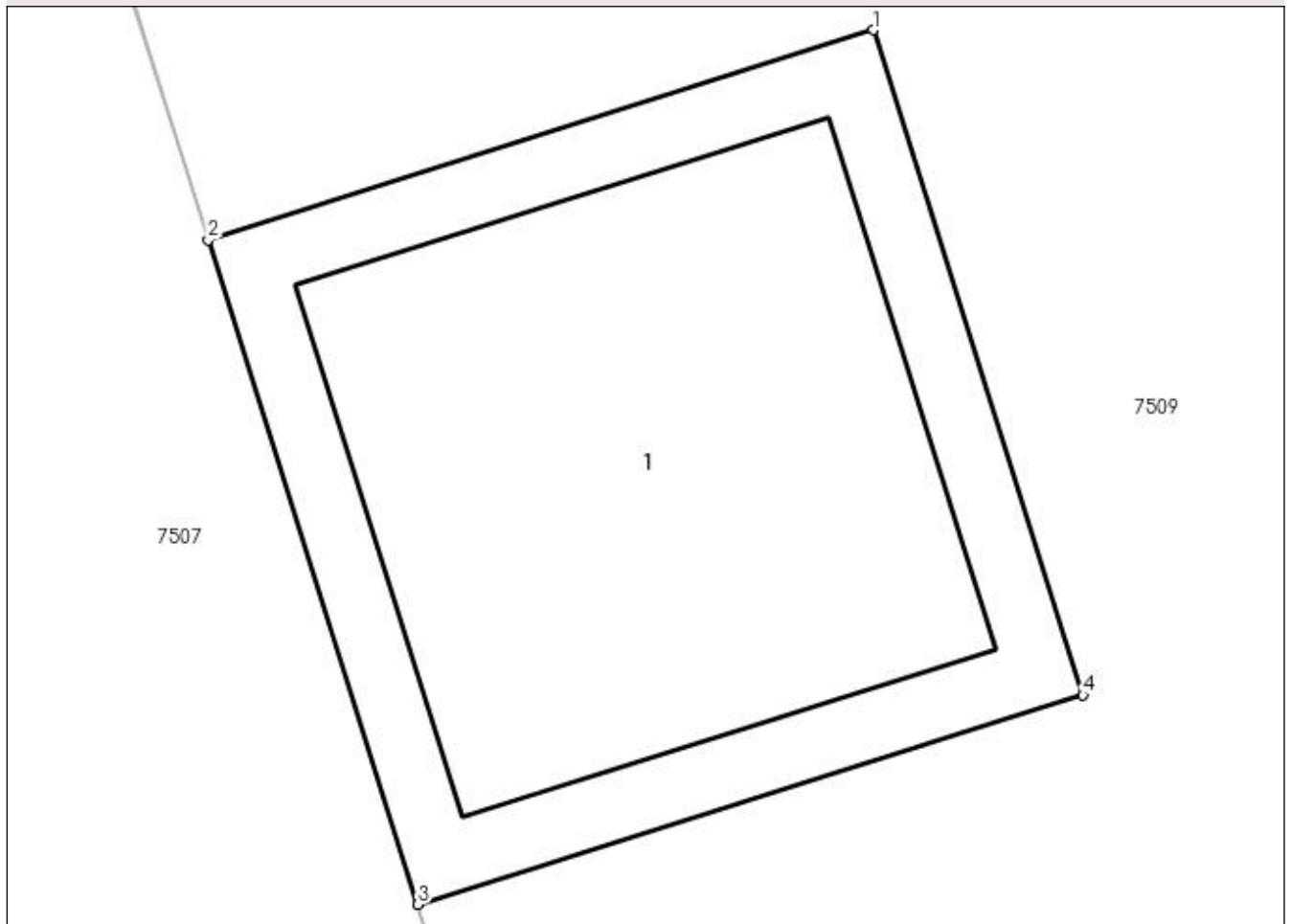
Anexa Nr. 1 La Partea I

Teren

| Nr cadastral | Suprafața (mp)* | Observații / Referințe |
|--------------|-----------------|------------------------|
| | 1 | |

* Suprafața este determinată în planul de proiecție Stereo 70.

DETALII LINIARE IMOBIL



Date referitoare la teren

| Crt | Categorie folosință | Intra vilan | Suprafața (mp) | Tarla | Parcelă | Nr. topo | Observații / Referințe |
|-----|---------------------|-------------|----------------|-------|---------|----------|------------------------|
| 1 | curți constructii | DA | 1 | - | - | - | |

Date referitoare la construcții

| Crt | Număr | Destinație construcție | Supraf. (mp) | Situație juridică | Observații / Referințe |
|------|-------|--------------------------------------|--------------|-------------------|---|
| A1.1 | | construcții industriale și edilitare | 1 | Cu acte | Nr. niveluri:1; S. construita la sol:1 mp; S. construita desfasurata:1 mp; Stalp energie electricaLEA |

Lungime Segmente

1) Valorile lungimilor segmentelor sunt obținute din proiecție în plan.

| Punct început | X / Y | Punct sfârșit | X / Y | Lungime segment (** (m) |
|---------------|----------------------------|---------------|----------------------------|-------------------------|
| 1 | 603.352,953 371.568,774 | 2 | 603.351,999 371.568,473 | 1.0 |
| 2 | 603.351,999 371.568,473 | 3 | 603.352,3 371.567,52 | 0.999 |
| 3 | 603.352,3 371.567,52 | 4 | 603.353,254 371.567,82 | 1.0 |

| Punct început | X / Y | Punct sfârşit | X / Y | Lungime segment (** (m) |
|---------------|---------------------------|---------------|----------------------------|-------------------------|
| 4 | 603.353,254 371.567,82 | 1 | 603.352,953 371.568,774 | 1.0 |

** Lungimile segmentelor sunt determinate în planul de proiecție Stereo 70 și sunt rotunjite la 1 milimetru.

*** Distanța dintre puncte este formată din segmente cumulate ce sunt mai mici decât valoarea 1 milimetru.

**DATE DESPRE IMOBILUL NR. 7519**

Oficiul de Cadastru și Publicitate Imobiliară PRAHOVA
Biroul de Cadastru și Publicitate Imobiliară Ploiești

A. Partea I. Descrierea imobilului

TEREN Intravilan

Adresa: Loc. Meri, Str Profesor Universitar Ion Tudorache, Jud. Prahova

| Nr. Crt | Nr cadastral Nr. topografic | Suprafața* (mp) | Observații / Referințe |
|---------|-----------------------------|-----------------|--|
| A1 | | 1 | Sector cadastral:68 Teren neimprijmit; |

Construcții

| Crt | Nr cadastral Nr. topografic | Adresa | Observații / Referințe |
|------|-----------------------------|---|---|
| A1.1 | | Loc. Meri, Str Profesor Universitar Ion Tudorache, Jud. Prahova | Nr. niveluri:1; S. construita la sol:1 mp; S. construita desfasurata:1 mp; Stalp energie electricaLEA |

B. Partea II. Proprietari și acte

| Inscrieri privitoare la dreptul de proprietate și alte drepturi reale | | Referințe |
|---|--|-----------|
| / | | |
| Act Normativ nr. 123, din 10/07/2012 emis de PARLAMENTUL ROMANIEI; | | |
| B1 | Intabulare, drept de PROPRIETATE, dobandit prin Lege, cota actuala 1/1 1) STATUL ROMÂN , CIF:9999999999999, (DOMENIU PUBLIC) | A1, A1.1 |
| Act Normativ nr. 980, din 16/12/2015 emis de GUVERNUL ROMANIEI; | | |
| B2 | Intabulare, drept de ADMINISTRARE, dobandit prin Lege 1) MINISTERUL ENERGIEI , CIF:9999999999999 | A1, A1.1 |
| Act Administrativ nr. 9, din 07/10/2005 emis de MINISTERUL ECONOMIEI SI COMERTULUI (act aditional nr. 1/10.06.2008 emis de MINISTERUL ECONOMIEI SI FINANTELOR , act aditional nr. 2/18.06.2015 emis de MINISTERUL ENERGIEI, INTEPRINDERILOR MICI SI MIJLOCII SI MEDIULUI DE AFACERI , act aditional nr. 3/10.02.2016 emis de MINISTERUL ENERGIEI , act aditional nr. 4/02.03.2017 emis de MINISTERUL ENERGIEI); | | |
| B3 | Intabulare, drept de CONCESIUNE, dobandit prin Lege 1) S.D.E.E. MUNTENIA NORD S.A. , CIF:14506181 | A1, A1.1 |

C. Partea III. SARCINI .

| Inscrieri privind dezmembramintele dreptului de proprietate, drepturi reale de garanție și sarcini | Referințe |
|--|-----------|
| NU SUNT | |

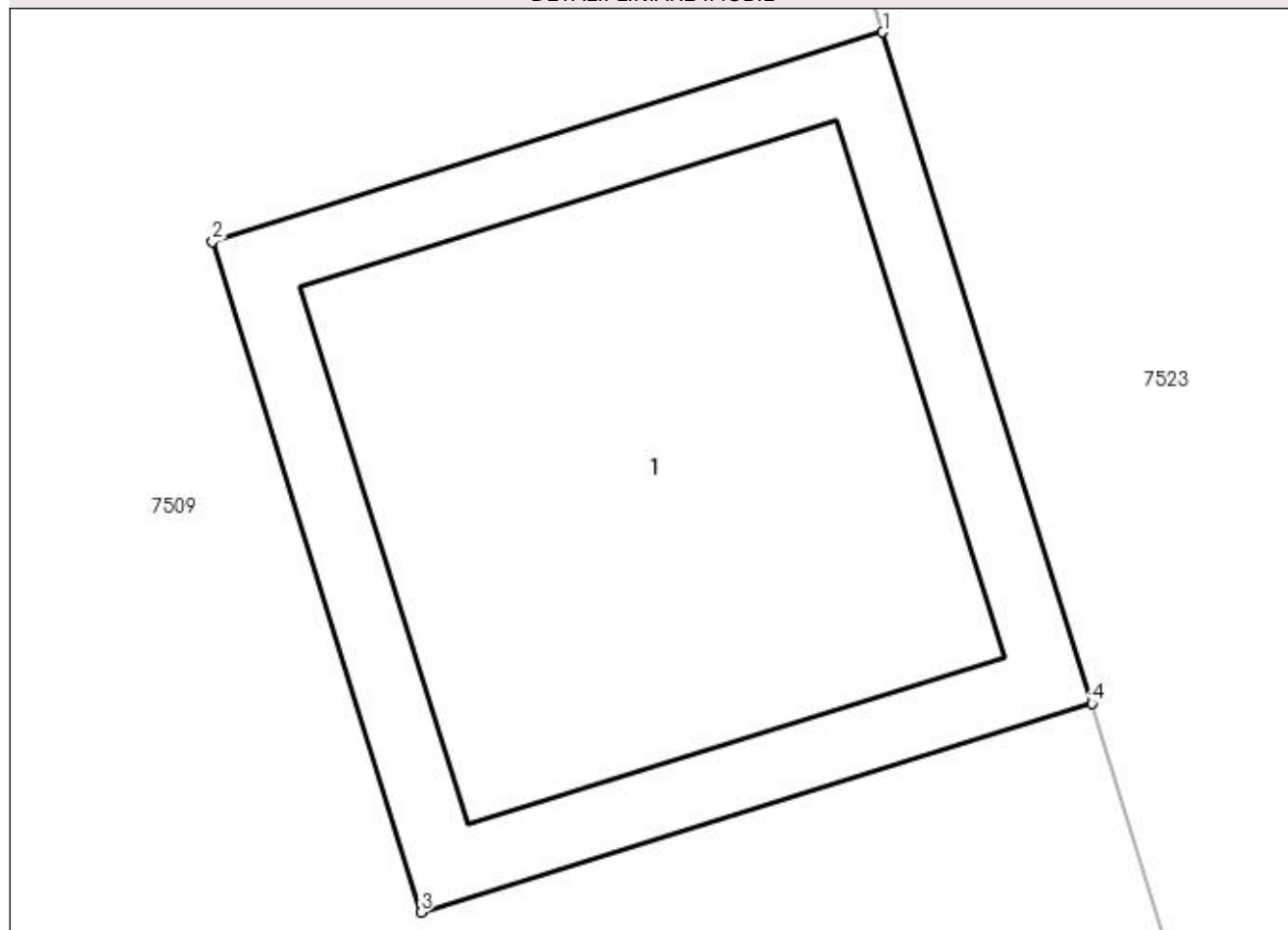
Anexa Nr. 1 La Partea I

Teren

| Nr cadastral | Suprafața (mp)* | Observații / Referințe |
|--------------|-----------------|------------------------|
| | 1 | |

* Suprafața este determinată în planul de proiecție Stereo 70.

DETALII LINIARE IMOBIL



Date referitoare la teren

| Crt | Categorie folosință | Intra vilan | Suprafața (mp) | Tarla | Parcelă | Nr. topo | Observații / Referințe |
|-----|---------------------|-------------|----------------|-------|---------|----------|------------------------|
| 1 | curți constructii | DA | 1 | - | - | - | |

Date referitoare la construcții

| Crt | Număr | Destinație construcție | Supraf. (mp) | Situație juridică | Observații / Referințe |
|------|-------|--------------------------------------|--------------|-------------------|---|
| A1.1 | | construcții industriale și edilitare | 1 | Cu acte | Nr. niveluri:1; S. construita la sol:1 mp; S. construita desfasurata:1 mp; Stalp energie electricaLEA |

Lungime Segmente

1) Valorile lungimilor segmentelor sunt obținute din proiecție în plan.

| Punct început | X / Y | Punct sfârșit | X / Y | Lungime segment (** (m) |
|---------------|----------------------------|---------------|----------------------------|-------------------------|
| 1 | 603.367,711 371.563,422 | 2 | 603.366,757 371.563,124 | 0.999 |
| 2 | 603.366,757 371.563,124 | 3 | 603.367,054 371.562,17 | 0.999 |
| 3 | 603.367,054 371.562,17 | 4 | 603.368,009 371.562,467 | 1.0 |

| Punct început | X / Y | Punct sfârșit | X / Y | Lungime segment (** (m) |
|---------------|----------------------------|---------------|----------------------------|-------------------------|
| 4 | 603.368,009 371.562,467 | 1 | 603.367,711 371.563,422 | 1.0 |

** Lungimile segmentelor sunt determinate în planul de proiecție Stereo 70 și sunt rotunjite la 1 milimetru.

*** Distanța dintre puncte este formată din segmente cumulate ce sunt mai mici decât valoarea 1 milimetru.

**DATE DESPRE IMOBILUL NR. 7520**

Oficiul de Cadastru și Publicitate Imobiliară PRAHOVA
Biroul de Cadastru și Publicitate Imobiliară Ploiești

A. Partea I. Descrierea imobilului

TEREN Intravilan

Adresa: Loc. Meri, Str Profesor Universitar Ion Tudorache, Jud. Prahova

| Nr. Crt | Nr cadastral Nr. topografic | Suprafața* (mp) | Observații / Referințe |
|---------|-----------------------------|-----------------|--|
| A1 | | 1 | Sector cadastral:68 Teren neimprijmit; |

Construcții

| Crt | Nr cadastral Nr. topografic | Adresa | Observații / Referințe |
|------|-----------------------------|---|---|
| A1.1 | | Loc. Meri, Str Profesor Universitar Ion Tudorache, Jud. Prahova | Nr. niveluri:1; S. construita la sol:1 mp; S. construita desfasurata:1 mp; Stalp energie electricaLEA |

B. Partea II. Proprietari și acte

| Inscrieri privitoare la dreptul de proprietate și alte drepturi reale | | Referințe |
|---|--|-----------|
| / | | |
| Act Normativ nr. 123, din 10/07/2012 emis de PARLAMENTUL ROMANIEI; | | |
| B1 | Intabulare, drept de PROPRIETATE, dobandit prin Lege, cota actuala 1/1 1) STATUL ROMÂN , CIF:9999999999999, (DOMENIU PUBLIC) | A1, A1.1 |
| Act Normativ nr. 980, din 16/12/2015 emis de GUVERNUL ROMANIEI; | | |
| B2 | Intabulare, drept de ADMINISTRARE, dobandit prin Lege 1) MINISTERUL ENERGIEI , CIF:9999999999999 | A1, A1.1 |
| Act Administrativ nr. 9, din 07/10/2005 emis de MINISTERUL ECONOMIEI SI COMERTULUI (act aditional nr. 1/10.06.2008 emis de MINISTERUL ECONOMIEI SI FINANTELOR , act aditional nr. 2/18.06.2015 emis de MINISTERUL ENERGIEI, INTEPRINDERILOR MICI SI MIJLOCII SI MEDIULUI DE AFACERI , act aditional nr. 3/10.02.2016 emis de MINISTERUL ENERGIEI , act aditional nr. 4/02.03.2017 emis de MINISTERUL ENERGIEI); | | |
| B3 | Intabulare, drept de CONCESIUNE, dobandit prin Lege 1) S.D.E.E. MUNTENIA NORD S.A. , CIF:14506181 | A1, A1.1 |

C. Partea III. SARCINI .

| Inscrieri privind dezmembramintele dreptului de proprietate, drepturi reale de garanție și sarcini | Referințe |
|--|-----------|
| NU SUNT | |

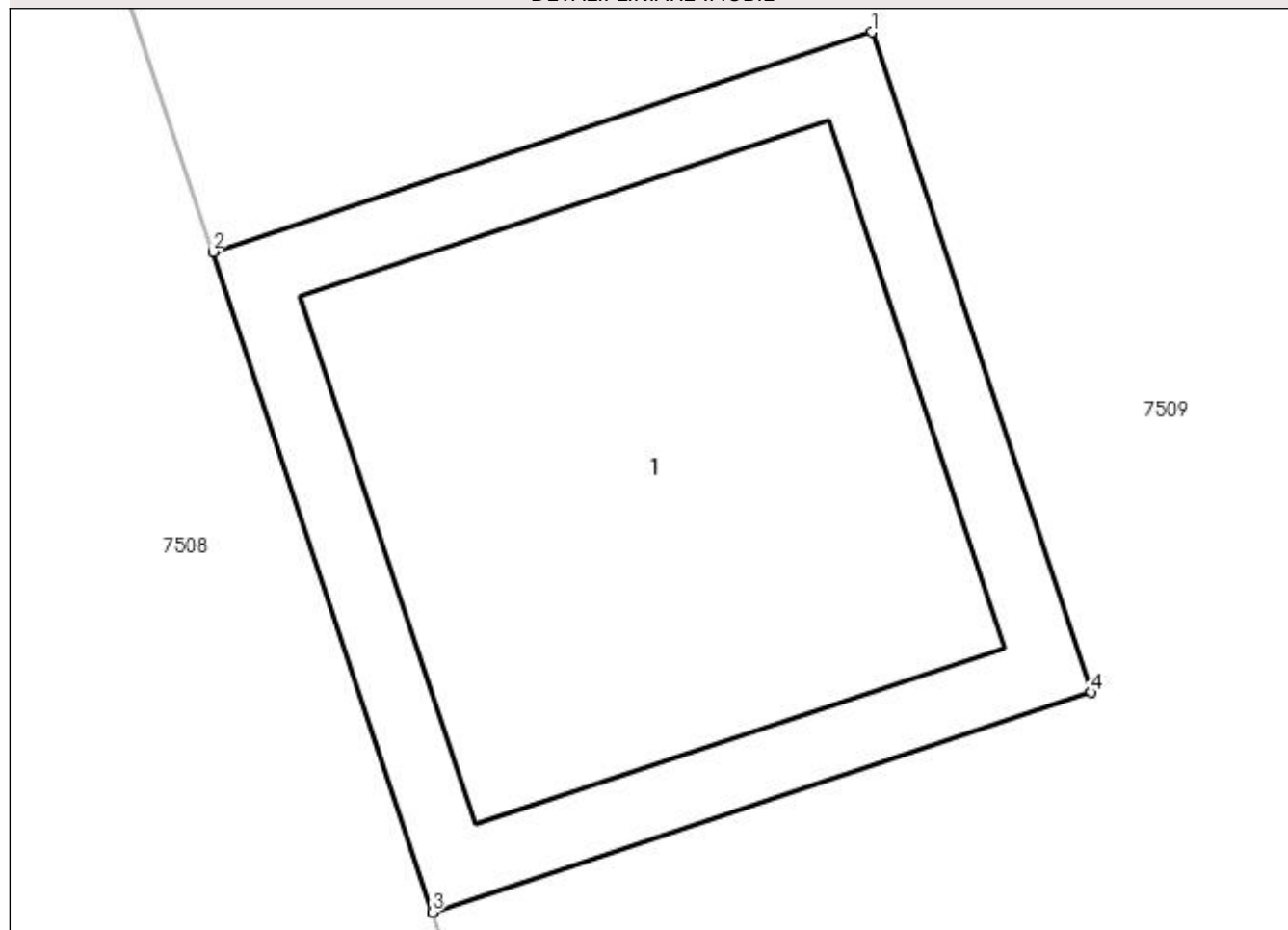
Anexa Nr. 1 La Partea I

Teren

| Nr cadastral | Suprafața (mp)* | Observații / Referințe |
|--------------|-----------------|------------------------|
| | 1 | |

* Suprafața este determinată în planul de proiecție Stereo 70.

DETALII LINIARE IMOBIL



Date referitoare la teren

| Crt | Categorie folosință | Intra vilan | Suprafața (mp) | Tarla | Parcelă | Nr. topo | Observații / Referințe |
|-----|---------------------|-------------|----------------|-------|---------|----------|------------------------|
| 1 | curți constructii | DA | 1 | - | - | - | |

Date referitoare la construcții

| Crt | Număr | Destinație construcție | Supraf. (mp) | Situație juridică | Observații / Referințe |
|------|-------|--------------------------------------|--------------|-------------------|---|
| A1.1 | | construcții industriale și edilitare | 1 | Cu acte | Nr. niveluri:1; S. construita la sol:1 mp; S. construita desfasurata:1 mp; Stalp energie electricaLEA |

Lungime Segmente

1) Valorile lungimilor segmentelor sunt obținute din proiecție în plan.

| Punct început | X / Y | Punct sfârșit | X / Y | Lungime segment (** (m) |
|---------------|----------------------------|---------------|----------------------------|-------------------------|
| 1 | 603.364,745 371.530,113 | 2 | 603.363,797 371.529,797 | 0.999 |
| 2 | 603.363,797 371.529,797 | 3 | 603.364,113 371.528,848 | 1.0 |
| 3 | 603.364,113 371.528,848 | 4 | 603.365,061 371.529,164 | 0.999 |

| Punct început | X / Y | Punct sfârșit | X / Y | Lungime segment (** (m) |
|---------------|----------------------------|---------------|----------------------------|-------------------------|
| 4 | 603.365,061 371.529,164 | 1 | 603.364,745 371.530,113 | 1.0 |

** Lungimile segmentelor sunt determinate în planul de proiecție Stereo 70 și sunt rotunjite la 1 milimetru.

*** Distanța dintre puncte este formată din segmente cumulate ce sunt mai mici decât valoarea 1 milimetru.

**DATE DESPRE IMOBILUL NR. 7521**

Oficiul de Cadastru și Publicitate Imobiliară PRAHOVA
Biroul de Cadastru și Publicitate Imobiliară Ploiești

A. Partea I. Descrierea imobilului

TEREN Intravilan

Nr. CF vechi:417
Nr. cadastral vechi:577

Adresa: Loc. Meri, Str Profesor Universitar Ion Tudorache, Nr. 2, Jud. Prahova

| Nr. Crt | Nr cadastral Nr. topografic | Suprafața* (mp) | Observații / Referințe |
|---------|-----------------------------|------------------------------------|---------------------------------------|
| A1 | 21959 | Din acte: 1.159 Masurata: 1.218 | Sector cadastral:68 Teren imprejmuit; |

Construcții

| Crt | Nr cadastral Nr. topografic | Adresa | Observații / Referințe |
|------|-----------------------------|--|--|
| A1.1 | 21959-C1 | Loc. Meri, Str Profesor Universitar Ion Tudorache, Nr. 2, Jud. Prahova | Nr. niveluri:1; S. construita la sol:91 mp; C1 - locuinta - Su=72,99 mp. |
| A1.2 | 21959-C2 | Loc. Meri, Str Profesor Universitar Ion Tudorache, Nr. 2, Jud. Prahova | Nr. niveluri:1; S. construita la sol:37 mp; C2 - anexa - Su=30,78 mp. |
| A1.3 | 21959-C3 | Loc. Meri, Str Profesor Universitar Ion Tudorache, Nr. 2, Jud. Prahova | Nr. niveluri:1; S. construita la sol:151 mp; S. construita desfasurata:151 mp; C3-Locuinta P, supraf=151mp., edificata in anul 2009. |

B. Partea II. Proprietari și acte

| Inscrieri privitoare la dreptul de proprietate și alte drepturi reale | | Referințe |
|--|---|----------------------|
| 8349 / 30/03/2006 | | |
| Act Notarial nr. 2107, din 29/03/2006 emis de NP POPESCU VIORICA; | | |
| B1 | Intabulare, drept de PROPRIETATE intretinere, dobandit prin Conventie, cota actuala 1/1, cota initiala 1/1 1) PĂUN MARIAN 2) PĂUN ANCA-LOREDANA OBSERVATII: (provenita din conversia CF 417) | A1, A1.1, A1.2 |
| 53366 / 20/05/2019 | | |
| Act Administrativ nr. 51394, din 14/05/2019 emis de OCPI PRAHOVA (act notarial nr 1855 din 17.04.2019, emis de NP DRAGAN NICOLETA; act administrativ nr 1767 din 11.04.2019, emis de PRIM COM DRAGANESTI; act administrativ nr 02 din 15.03.2009, emis de PRIM. COM. DRAGANESTI; act administrativ nr 02 din 22.03.2007, emis de PRIM. COM. DRAGANESTI; act administrativ nr Seria DC nr.340145 din 27.12.2014, emis de PRIM. COM. DRAGANESTI; act administrativ nr 1729 din 10.04.2019, emis de PRIM. COM. DRAGANESTI); | | |
| B2 | se modifica limitele si suprafata imobilului conform documentatiei tehnice anexate | A1, A1.1, A1.2, A1.3 |
| B3 | se noteaza actualizarea informatiilor cadastrale in sensul schimbarii categoriei de folosinta a imobilului din "arabil" in "curti constructii" | A1, A1.1, A1.2, A1.3 |
| B4 | Intabulare, drept de PROPRIETATE, dobandit prin Construire, cota actuala 1/1, cota initiala 1/1 1) PĂUN MARIAN 2) PĂUN ANCA-LOREDANA | A1.3 |
| B5 | se noteaza actualizarea informatiilor cadastrale conform documentatiei anexate in sensul ca adresa actuala a imobilului este „Com. Draganesti, sat Meri, nr. 219A, jud. Prahova” | A1, A1.1, A1.2, A1.3 |

C. Partea III. SARCINI

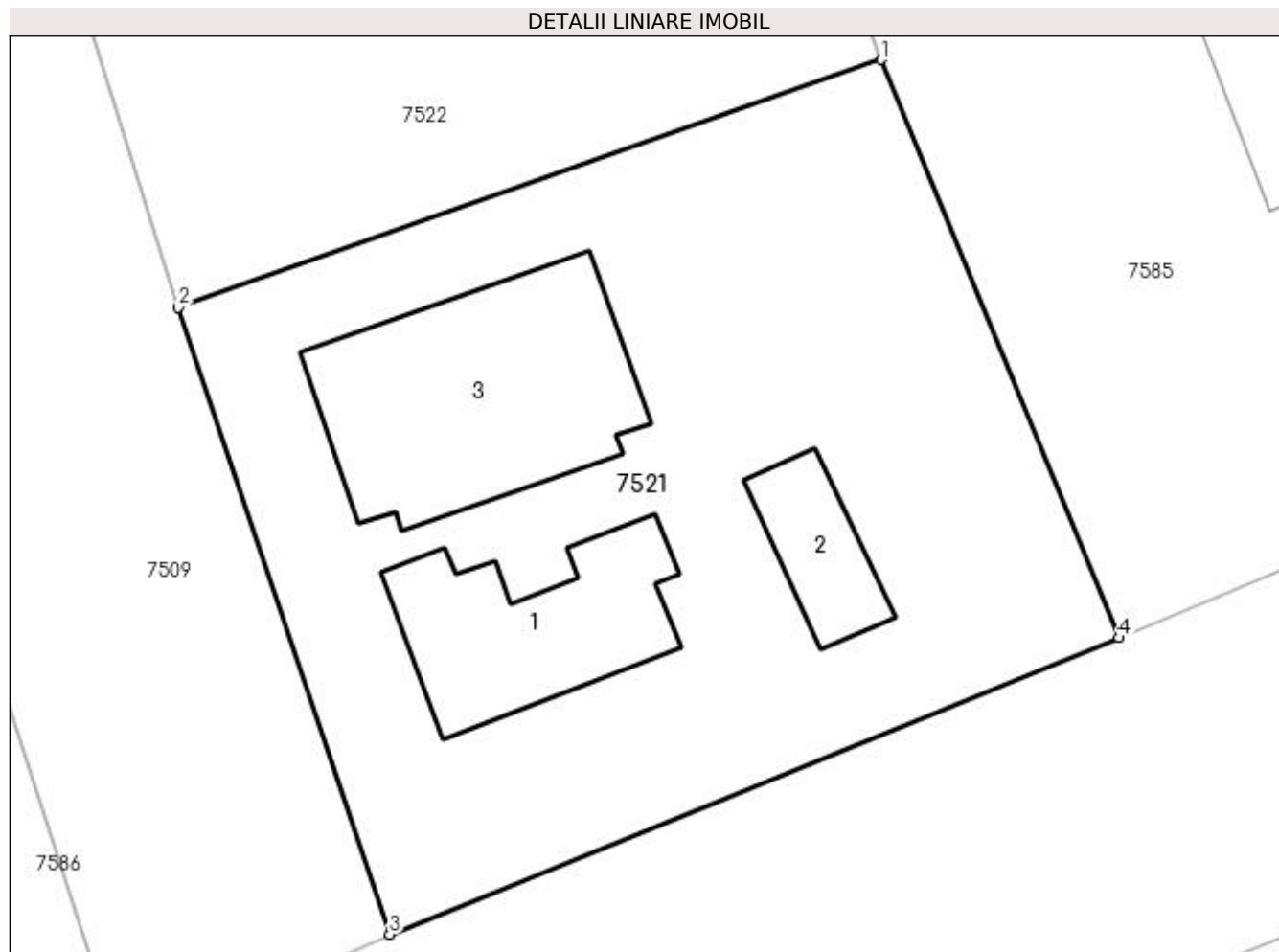
| Inscrieri privind dezmembramintele dreptului de proprietate, drepturi reale de garanție și sarcini | | Referințe |
|--|---|----------------------|
| 8349 / 30/03/2006 | | |
| Act Notarial nr. 2107, din 29/03/2006 emis de NP POPESCU VIORICA; | | |
| C1 | Intabulare, drept de HABITATIE viagera cu notarea interd. de intrainare si grevare 1) VOINEA ELENA OBSERVATII: (provenita din conversia CF 417) | A1, A1.1, A1.2 |
| 53366 / 20/05/2019 | | |
| Act Administrativ nr. Seria DC nr.340145, din 27/12/2014 emis de PRIM. COM. DRAGANESTI; | | |
| C2 | se radiaza dreptul de habitatie viagera (cu notarea interd. de intrainare si grevare) in scris sub C1 prin incheierea nr. 8349/2006 in | A1, A1.1, A1.2, A1.3 |

| Inscrieri privind dezmembramintele dreptului de proprietate, drepturi reale de garanție și sarcini | | Referințe |
|--|--------------------------|----------------------|
| C2 | favoarea lui Mincu Elena | A1, A1.1, A1.2, A1.3 |

Anexa Nr. 1 La Partea I**Teren**

| Nr cadastral | Suprafața (mp)* | Observații / Referințe |
|--------------|------------------------------------|------------------------|
| 21959 | Din acte: 1.159 Masurata: 1.218 | |

* Suprafața este determinată în planul de proiecție Stereo 70.

**Date referitoare la teren**

| Crt | Categorie folosință | Intra vilan | Suprafața (mp) | Tarla | Parcelă | Nr. topo | Observații / Referințe |
|-----|---------------------|-------------|----------------|-------|---------|----------|------------------------|
| 1 | curți constructii | DA | 1.218 | 6 | 454 | - | |

Date referitoare la construcții

| Crt | Număr | Destinație construcție | Supraf. (mp) | Situație juridică | Observații / Referințe |
|------|----------|-------------------------|--------------|-------------------|--|
| A1.1 | 21959-C1 | construcții de locuințe | 91 | Cu acte | Nr. niveluri:1; S. construita la sol:91 mp; C1 - locuinta - Su=72,99 mp. |
| A1.2 | 21959-C2 | construcții anexa | 37 | Cu acte | Nr. niveluri:1; S. construita la sol:37 mp; C2 - anexa - Su=30,78 mp. |
| A1.3 | 21959-C3 | construcții de locuințe | 151 | Cu acte | Nr. niveluri:1; S. construita la sol:151 mp; S. construita desfasurata:151 mp; C3-Locuinta P, supraf=151mp., edificata in anul 2009. |

Lungime Segmente

1) Valorile lungimilor segmentelor sunt obținute din proiecție în plan.

| Punct început | X / Y | Punct sfârșit | X / Y | Lungime segment (** (m) |
|---------------|----------------------------|---------------|----------------------------|-------------------------|
| 1 | 603.414,511 371.537,743 | 2 | 603.379,557 371.525,416 | 37.064 |

| Punct început | X / Y | Punct sfârșit | X / Y | Lungime segment (** (m) |
|---------------|----------------------------|---------------|----------------------------|-------------------------|
| 2 | 603.379,557 371.525,416 | 3 | 603.390,067 371.494,258 | 32.883 |
| 3 | 603.390,067 371.494,258 | 4 | 603.426,329 371.509,001 | 39.144 |
| 4 | 603.426,329 371.509,001 | 1 | 603.414,511 371.537,743 | 31.077 |

** Lungimile segmentelor sunt determinate în planul de proiecție Stereo 70 și sunt rotunjite la 1 milimetru.

*** Distanța dintre puncte este formată din segmente cumulate ce sunt mai mici decât valoarea 1 milimetru.

**DATE DESPRE IMOBILUL NR. 7522**

Oficiul de Cadastru și Publicitate Imobiliară PRAHOVA
Biroul de Cadastru și Publicitate Imobiliară Ploiești

A. Partea I. Descrierea imobilului

TEREN Intravilan

Adresa: Loc. Meri, Str Profesor Universitar Ion Tudorache, Nr. 4, Jud. Prahova

| Nr. Crt | Nr cadastral Nr. topografic | Suprafața* (mp) | Observații / Referințe |
|---------|-----------------------------|-----------------|---------------------------------------|
| A1 | 22869 | 810 | Sector cadastral:68 Teren imprejmuit; |

B. Partea II. Proprietari și acte

| Inscrieri privitoare la dreptul de proprietate și alte drepturi reale | | Referințe |
|--|--|-----------|
| 89169 / 28/08/2015 | | |
| Act Notarial nr. 3348, din 27/08/2015 emis de NP TUDOSE MARIA; | | |
| B1 | Se infiinteaza cartea funciara 22869 a imobilului cu numarul cadastral 22869/Draganesti, rezultat din dezmembrarea imobilului cu numarul cadastral 22860 inscris in cartea funciara 22860; | A1 |
| Act Administrativ nr. 55634, din 13/03/1996 emis de CJSIPT PRAHOVA (act notarial nr. 177/24-04-2015 emis de NP IVAN CONSTANTIN; act notarial nr. 81/06-05-2015 emis de NP TUDOSE GEORGE RADU; act administrativ nr. 2035/04-06-2015 emis de PRIMARIA COMUNEI DRAGANESTI;); | | |
| B2 | Intabulare, drept de PROPRIETATE, dobandit prin Succesiune, cota actuala 1/1, cota initiala 1/1 1) NECULA NICOLAE-STEFAN | A1 |

C. Partea III. SARCINI .

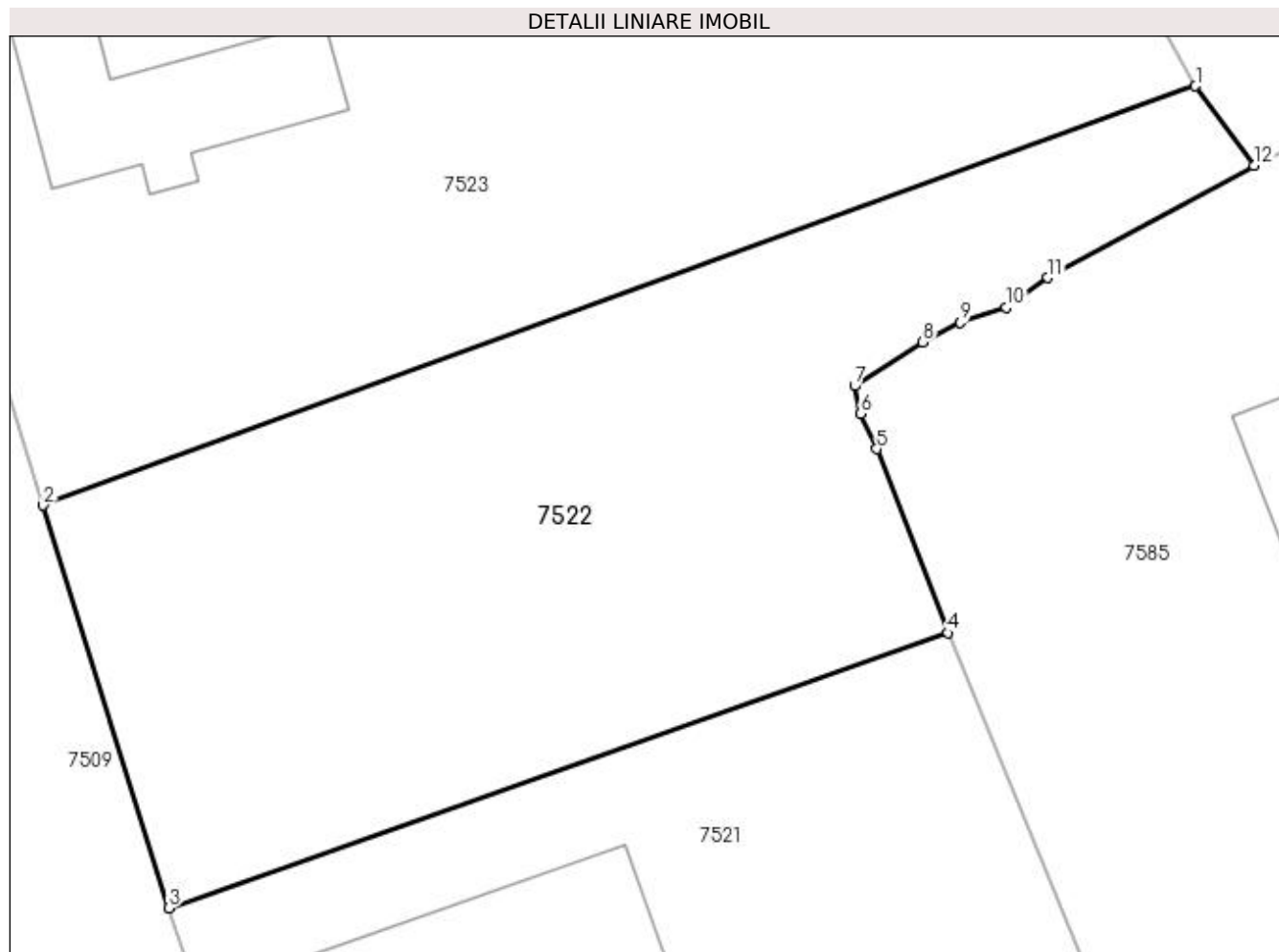
| Inscrieri privind dezmembramintele dreptului de proprietate, drepturi reale de garanție și sarcini | Referințe |
|--|-----------|
| NU SUNT | |

Anexa Nr. 1 La Partea I

Teren

| Nr cadastral | Suprafața (mp)* | Observații / Referințe |
|--------------|-----------------|------------------------|
| 22869 | 810 | |

* Suprafața este determinată în planul de proiecție Stereo 70.



Date referitoare la teren

| Crt | Categorie folosință | Intra vilan | Suprafața (mp) | Tarla | Parcelă | Nr. topo | Observații / Referințe |
|-----|---------------------|-------------|----------------|-------|---------|----------|------------------------|
| 1 | arabil | DA | 810 | 6 | 451 | - | |

Lungime Segmente

1) Valorile lungimilor segmentelor sunt obținute din proiecție în plan.

| Punct început | X / Y | Punct sfârșit | X / Y | Lungime segment (** (m) |
|---------------|----------------------------|---------------|----------------------------|-------------------------|
| 1 | 603.425,606 371.562,265 | 2 | 603.373,93 371.543,47 | 54.988 |
| 2 | 603.373,93 371.543,47 | 3 | 603.379,557 371.525,416 | 18.911 |
| 3 | 603.379,557 371.525,416 | 4 | 603.414,511 371.537,743 | 37.064 |
| 4 | 603.414,511 371.537,743 | 5 | 603.411,311 371.546,002 | 8.857 |
| 5 | 603.411,311 371.546,002 | 6 | 603.410,595 371.547,573 | 1.726 |

| Punct început | X / Y | Punct sfârșit | X / Y | Lungime segment (** (m) |
|---------------|----------------------------|---------------|----------------------------|-------------------------|
| 6 | 603.410,595 371.547,573 | 7 | 603.410,32 371.548,825 | 1.282 |
| 7 | 603.410,32 371.548,825 | 8 | 603.413,367 371.550,783 | 3.622 |
| 8 | 603.413,367 371.550,783 | 9 | 603.415,052 371.551,676 | 1.907 |
| 9 | 603.415,052 371.551,676 | 10 | 603.417,115 371.552,329 | 2.164 |
| 10 | 603.417,115 371.552,329 | 11 | 603.418,988 371.553,672 | 2.305 |
| 11 | 603.418,988 371.553,672 | 12 | 603.428,235 371.558,694 | 10.523 |
| 12 | 603.428,235 371.558,694 | 1 | 603.425,606 371.562,265 | 4.434 |

** Lungimile segmentelor sunt determinate în planul de proiecție Stereo 70 și sunt rotunjite la 1 milimetru.

*** Distanța dintre puncte este formată din segmente cumulate ce sunt mai mici decât valoarea 1 milimetru.

**DATE DESPRE IMOBILUL NR. 7523**

Oficiul de Cadastru și Publicitate Imobiliară PRAHOVA
Biroul de Cadastru și Publicitate Imobiliară Ploiești

A. Partea I. Descrierea imobilului

TEREN Intravilan

Adresa: Loc. Meri, Str Profesor Universitar Ion Tudorache, Nr. 6, Jud. Prahova

| Nr. Crt | Nr cadastral Nr. topografic | Suprafața* (mp) | Observații / Referințe |
|---------|-----------------------------|-----------------|---------------------------------------|
| A1 | 22868 | 1.247 | Sector cadastral:68 Teren imprejmuit; |

Construcții

| Crt | Nr cadastral Nr. topografic | Adresa | Observații / Referințe |
|------|-----------------------------|--|---|
| A1.1 | 22868-C1 | Loc. Meri, Str Profesor Universitar Ion Tudorache, Nr. 6, Jud. Prahova | Nr. niveluri:1; S. construita la sol:74 mp; C1-LOCUINTA |
| A1.2 | 22868-C2 | Loc. Meri, Str Profesor Universitar Ion Tudorache, Nr. 6, Jud. Prahova | Nr. niveluri:1; S. construita la sol:14 mp; C2-ANEXA |
| A1.3 | 22868-C3 | Loc. Meri, Str Profesor Universitar Ion Tudorache, Nr. 6, Jud. Prahova | Nr. niveluri:1; S. construita la sol:11 mp; C3-ANEXA |

B. Partea II. Proprietari și acte

| Inscrieri privitoare la dreptul de proprietate și alte drepturi reale | | Referințe |
|---|--|----------------------|
| 89169 / 28/08/2015 | | |
| Act Notarial nr. 3348, din 27/08/2015 emis de NP TUDOSE MARIA; | | |
| B1 | Se infiinteaza cartea funciara 22868 a imobilului cu numarul cadastral 22868/Draganesti, rezultat din dezmembrarea imobilului cu numarul cadastral 22860 inscris in cartea funciara 22860; | A1, A1.1, A1.2, A1.3 |
| 89177 / 28/08/2015 | | |
| Act Notarial nr. 3348, din 27/08/2015 emis de NP TUDOSE MARIA; | | |
| B5 | Intabulare, drept de PROPRIETATEcumparare ca bun comun, dobandit prin Conventie, cota actuala 1/1, cota initiala 1/1 1) IANA ELENA VIOLETA 2) IANA MIHAIL CRISTIAN | A1 |
| B6 | Intabulare, drept de PROPRIETATEcumparare ca bun comun, dobandit prin Conventie, cota actuala 1/1, cota initiala 1/1 1) IANA MIHAIL CRISTIAN 2) IANA ELENA VIOLETA | A1.1, A1.2, A1.3 |
| 59425 / 04/07/2017 | | |
| Act Administrativ nr. 2485, din 27/06/2017 emis de PRIMARIA COMUNEI DRAGANESTI (act administrativ nr 89177 din 28.08.2015, emis de OCPI PRAHOVA); | | |
| B7 | se actualizeaza informatiile cadastrale conform documentatiei tehnice anexata in sensul ca se schimba numarul postal al imobilului din "221" in "220" | A1, A1.1, A1.2, A1.3 |

C. Partea III. SARCINI .

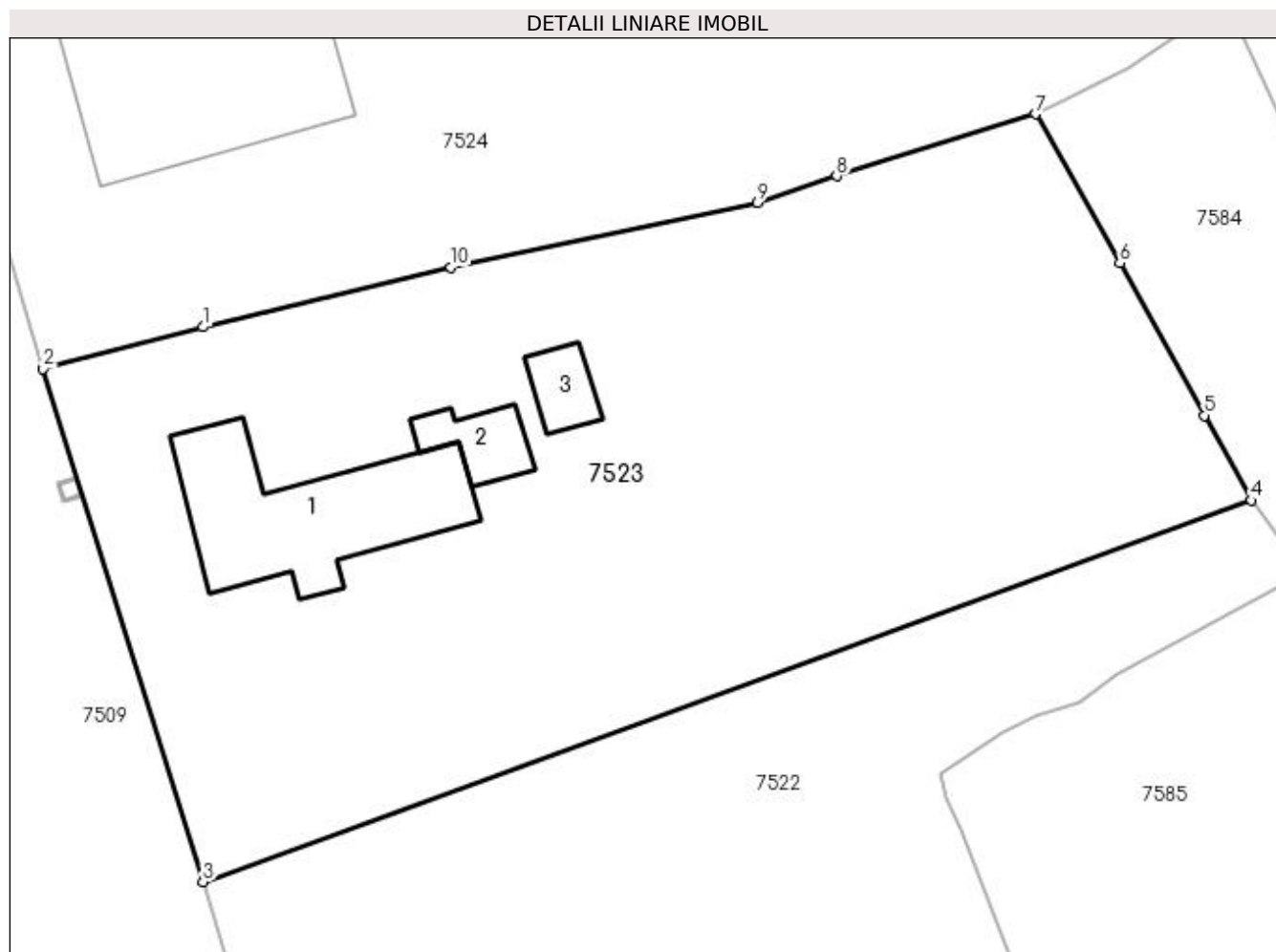
| Inscrieri privind dezmembramintele dreptului de proprietate, drepturi reale de garanție și sarcini | Referințe |
|--|-----------|
| NU SUNT | |

Anexa Nr. 1 La Partea I

Teren

| Nr cadastral | Suprafața (mp)* | Observații / Referințe |
|--------------|-----------------|------------------------|
| 22868 | 1.247 | |

* Suprafața este determinată în planul de proiecție Stereo 70.



Date referitoare la teren

| Crt | Categorie folosință | Intra vilan | Suprafața (mp) | Tarla | Parcelă | Nr. topo | Observații / Referințe |
|-----|---------------------|-------------|----------------|-------|---------|----------|------------------------|
| 1 | curți constructii | DA | 783 | 6 | 449 | - | |
| 2 | arabil | DA | 464 | 6 | 451 | - | |

Date referitoare la construcții

| Crt | Număr | Destinație construcție | Supraf. (mp) | Situație juridică | Observații / Referințe |
|------|----------|-------------------------|--------------|-------------------|---|
| A1.1 | 22868-C1 | construcții de locuințe | 74 | Cu acte | Nr. niveluri:1; S. construita la sol:74 mp; C1-LOCUINTA |
| A1.2 | 22868-C2 | construcții anexa | 14 | Cu acte | Nr. niveluri:1; S. construita la sol:14 mp; C2-ANEXA |
| A1.3 | 22868-C3 | construcții anexa | 11 | Cu acte | Nr. niveluri:1; S. construita la sol:11 mp; C3-ANEXA |

Lungime Segmente

1) Valorile lungimilor segmentelor sunt obținute din proiecție în plan.

| Punct început | X / Y | Punct sfârșit | X / Y | Lungime segment (** (m) |
|---------------|----------------------------|---------------|---------------------------|-------------------------|
| 1 | 603.373,945 371.570,808 | 2 | 603.366,05 371.568,752 | 8.158 |

| Punct început | X / Y | Punct sfârşit | X / Y | Lungime segment (** (m) |
|---------------|----------------------------|---------------|----------------------------|-------------------------|
| 2 | 603.366,05 371.568,752 | 3 | 603.373,93 371.543,47 | 26.482 |
| 3 | 603.373,93 371.543,47 | 4 | 603.425,606 371.562,265 | 54.988 |
| 4 | 603.425,606 371.562,265 | 5 | 603.423,298 371.566,449 | 4.778 |
| 5 | 603.423,298 371.566,449 | 6 | 603.419,14 371.573,963 | 8.588 |
| 6 | 603.419,14 371.573,963 | 7 | 603.414,966 371.581,297 | 8.439 |
| 7 | 603.414,966 371.581,297 | 8 | 603.405,18 371.578,248 | 10.25 |
| 8 | 603.405,18 371.578,248 | 9 | 603.401,278 371.576,935 | 4.117 |
| 9 | 603.401,278 371.576,935 | 10 | 603.386,143 371.573,74 | 15.469 |
| 10 | 603.386,143 371.573,74 | 1 | 603.373,945 371.570,808 | 12.545 |

** Lungimile segmentelor sunt determinate în planul de proiecție Stereo 70 și sunt rotunjite la 1 milimetru.

*** Distanța dintre puncte este formată din segmente cumulate ce sunt mai mici decât valoarea 1 milimetru.

**DATE DESPRE IMOBILUL NR. 7524**

Oficiul de Cadastru și Publicitate Imobiliară PRAHOVA
Biroul de Cadastru și Publicitate Imobiliară Ploiești

A. Partea I. Descrierea imobilului

TEREN Intravilan

Adresa: Loc. Meri, Str Profesor Universitar Ion Tudorache, Nr. 8, Jud. Prahova

| Nr. Crt | Nr cadastral Nr. topografic | Suprafața* (mp) | Observații / Referințe |
|---------|-----------------------------|------------------------------------|---------------------------------------|
| A1 | 22669 | Din acte: 1.650 Masurata: 1.694 | Sector cadastral:68 Teren imprejmuit; |

Construcții

| Crt | Nr cadastral Nr. topografic | Adresa | Observații / Referințe |
|------|-----------------------------|--|--|
| A1.1 | 22669-C1 | Loc. Meri, Str Profesor Universitar Ion Tudorache, Nr. 8, Jud. Prahova | Nr. niveluri:1; S. construita la sol:100 mp; LOCUINTA (P) ; SC DESF. = 100 MP din paianta , fara certificat energetic . |
| A1.2 | 22669-C2 | Loc. Meri, Str Profesor Universitar Ion Tudorache, Nr. 8, Jud. Prahova | Nr. niveluri:1; S. construita la sol:52 mp; ANEXA (P) ; SC DESF. = 52 MP din paianta , fara certificat energetic . |

B. Partea II. Proprietari și acte

| Inscrieri privitoare la dreptul de proprietate și alte drepturi reale | Referințe |
|--|----------------|
| 74546 / 22/09/2014 | |
| Act Notarial nr. 3996, din 12/09/2014 emis de NP IVAN CONSTANTIN; | |
| B5 Intabulare, drept de PROPRIETATEpartaj, dobandit prin Conventie, cota actuala 1/1, cota initiala 1/1 1) COSAC ELENA | A1, A1.1, A1.2 |

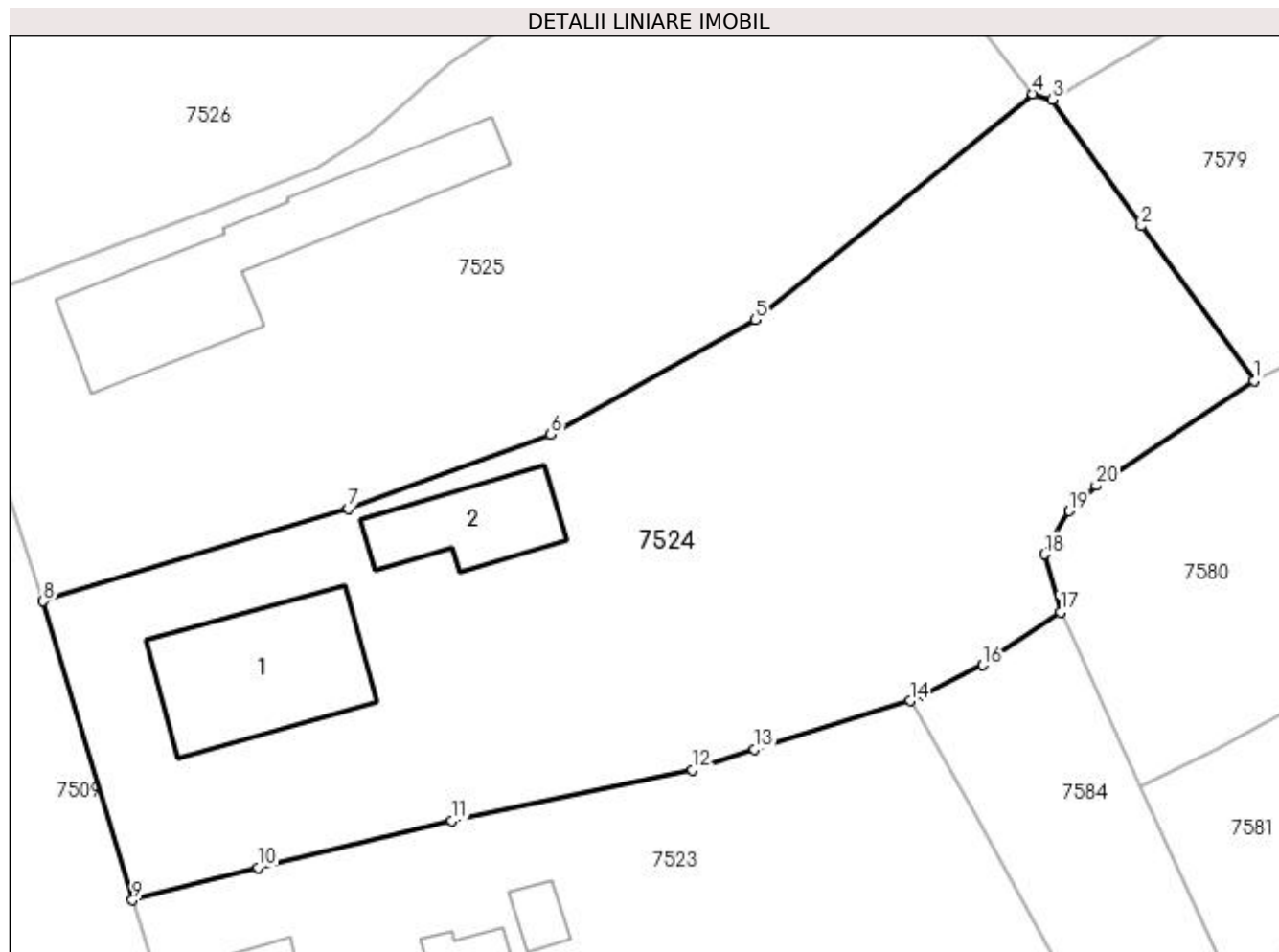
C. Partea III. SARCINI .

| Inscrieri privind dezmembramintele dreptului de proprietate, drepturi reale de garanție și sarcini | Referințe |
|--|-----------|
| NU SUNT | |

Anexa Nr. 1 La Partea I**Teren**

| | | |
|--------------|------------------------------------|------------------------|
| Nr cadastral | Suprafața (mp)* | Observații / Referințe |
| 22669 | Din acte: 1.650 Masurata: 1.694 | |

* Suprafața este determinată în planul de proiecție Stereo 70.

**Date referitoare la teren**

| Crt | Categorie folosință | Intravilan | Suprafața (mp) | Tarla | Parcelă | Nr. topo | Observații / Referințe |
|-----|---------------------|------------|----------------|-------|---------|----------|------------------------|
| 1 | curți construcții | DA | 801 | 6 | 437 | - | |
| 2 | arabil | DA | 501 | 6 | 438 | - | |
| 3 | vie | DA | 392 | 6 | 439 | - | |

Date referitoare la construcții

| Crt | Număr | Destinație construcție | Supraf. (mp) | Situație juridică | Observații / Referințe |
|------|----------|-------------------------|--------------|-------------------|--|
| A1.1 | 22669-C1 | construcții de locuințe | 100 | Cu acte | Nr. niveluri:1; S. construita la sol:100 mp; LOCUINTA (P) ; SC DESF. = 100 MP din paianta , fara certificat energetic . |
| A1.2 | 22669-C2 | construcții anexa | 52 | Cu acte | Nr. niveluri:1; S. construita la sol:52 mp; ANEXA (P) ; SC DESF. = 52 MP din paianta , fara certificat energetic . |

Lungime Segmente

1) Valorile lungimilor segmentelor sunt obținute din proiecție în plan.

| Punct început | X / Y | Punct sfârșit | X / Y | Lungime segment (** (m) |
|---------------|----------------------------|---------------|----------------------------|-------------------------|
| 1 | 603.436,608 371.601,444 | 2 | 603.429,511 371.611,165 | 12.036 |
| 2 | 603.429,511 371.611,165 | 3 | 603.423,909 371.619,133 | 9.74 |
| 3 | 603.423,909 371.619,133 | 4 | 603.422,696 371.619,491 | 1.265 |
| 4 | 603.422,696 371.619,491 | 5 | 603.405,218 371.605,272 | 22.531 |
| 5 | 603.405,218 371.605,272 | 6 | 603.392,349 371.598,061 | 14.752 |
| 6 | 603.392,349 371.598,061 | 7 | 603.379,631 371.593,38 | 13.552 |
| 7 | 603.379,631 371.593,38 | 8 | 603.360,429 371.587,572 | 20.061 |
| 8 | 603.360,429 371.587,572 | 9 | 603.366,05 371.568,752 | 19.641 |
| 9 | 603.366,05 371.568,752 | 10 | 603.373,945 371.570,808 | 8.158 |
| 10 | 603.373,945 371.570,808 | 11 | 603.386,143 371.573,74 | 12.545 |
| 11 | 603.386,143 371.573,74 | 12 | 603.401,278 371.576,935 | 15.469 |
| 12 | 603.401,278 371.576,935 | 13 | 603.405,18 371.578,248 | 4.117 |
| 13 | 603.405,18 371.578,248 | 14 | 603.414,966 371.581,297 | 10.25 |
| 14 | 603.414,966 371.581,297 | 15 | 603.415,889 371.581,685 | 1.001 |
| 15 | 603.415,889 371.581,685 | 16 | 603.419,531 371.583,553 | 4.093 |
| 16 | 603.419,531 371.583,553 | 17 | 603.424,427 371.586,879 | 5.919 |
| 17 | 603.424,427 371.586,879 | 18 | 603.423,417 371.590,522 | 3.78 |
| 18 | 603.423,417 371.590,522 | 19 | 603.424,963 371.593,249 | 3.135 |
| 19 | 603.424,963 371.593,249 | 20 | 603.426,666 371.594,841 | 2.331 |
| 20 | 603.426,666 371.594,841 | 1 | 603.436,608 371.601,444 | 11.935 |

** Lungimile segmentelor sunt determinate în planul de proiecție Stereo 70 și sunt rotunjite la 1 milimetru.

*** Distanța dintre puncte este formată din segmente cumulate ce sunt mai mici decât valoarea 1 milimetru.

**DATE DESPRE IMOBILUL NR. 7525**

Oficiul de Cadastru și Publicitate Imobiliară PRAHOVA
Biroul de Cadastru și Publicitate Imobiliară Ploiești

A. Partea I. Descrierea imobilului

TEREN Intravilan

Nr. CF vechi:232
Nr. cadastral vechi:361

Adresa: Loc. Meri, Str Profesor Universitar Ion Tudorache, Nr. 10, Jud. Prahova

| Nr. Crt | Nr cadastral Nr. topografic | Suprafața* (mp) | Observații / Referințe |
|---------|-----------------------------|------------------------------------|---------------------------------------|
| A1 | 22049 | Din acte: 1.337 Masurata: 1.464 | Sector cadastral:68 Teren imprejmuit; |

Construcții

| Crt | Nr cadastral Nr. topografic | Adresa | Observații / Referințe |
|------|-----------------------------|---|--|
| A1.1 | 22049-C1 | Loc. Meri, Str Profesor Universitar Ion Tudorache, Nr. 10, Jud. Prahova | Nr. niveluri:1; S. construita la sol:131 mp; C1 - locuinta - Sc=130,56 mp.,Su=110,64 mp. |

B. Partea II. Proprietari și acte

| Inscrieri privitoare la dreptul de proprietate și alte drepturi reale | | Referințe |
|---|--|-----------|
| 16682 / 24/09/2004 | | |
| Act Notarial nr. 2374, din 16/09/2004 emis de NP FRANCU MATEI; | | |
| B1 | Intabulare, drept de PROPRIETATE, dobandit prin Conventie, cota actuala 1/1, cota initiala 1/1 1) ANTON MARIN <i>OBSERVATII: (provenita din conversia CF 232)</i> | A1, A1.1 |

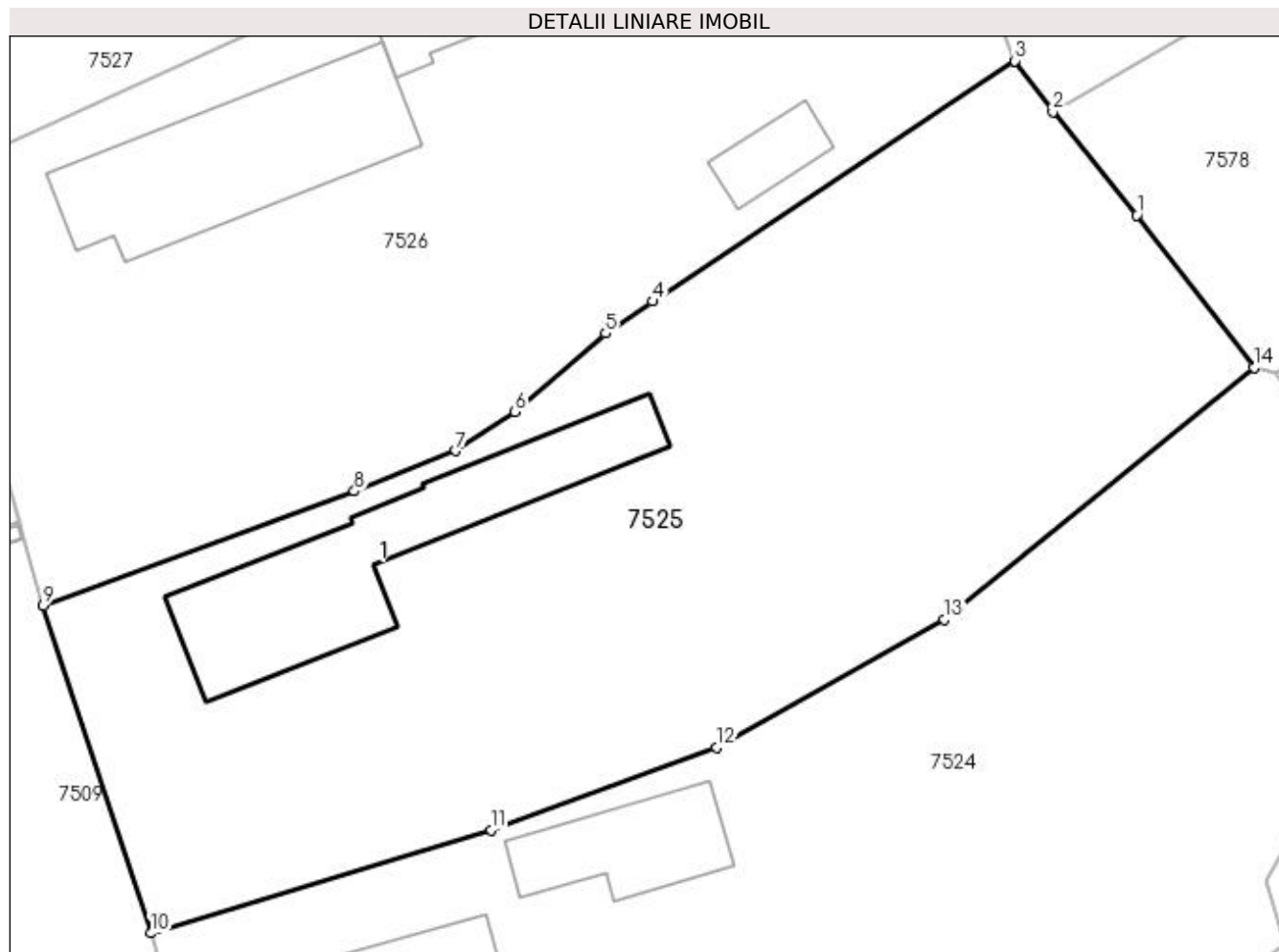
C. Partea III. SARCINI .

| Inscrieri privind dezmembramintele dreptului de proprietate, drepturi reale de garanție și sarcini | Referințe |
|--|-----------|
| NU SUNT | |

Anexa Nr. 1 La Partea I**Teren**

| Nr cadastral | Suprafața (mp)* | Observații / Referințe |
|--------------|------------------------------------|------------------------|
| 22049 | Din acte: 1.337 Masurata: 1.464 | |

* Suprafața este determinată în planul de proiecție Stereo 70.

**Date referitoare la teren**

| Crt | Categorie folosință | Intra vilan | Suprafața (mp) | Tarla | Parcelă | Nr. topo | Observații / Referințe |
|-----|---------------------|-------------|----------------|-------|---------|----------|------------------------|
| 1 | arabil | DA | 722 | 6 | 436 | - | |
| 2 | curți construcții | DA | 742 | 6 | 433 | - | |

Date referitoare la construcții

| Crt | Număr | Destinație construcție | Supraf. (mp) | Situație juridică | Observații / Referințe |
|------|----------|-------------------------|--------------|-------------------|--|
| A1.1 | 22049-C1 | construcții de locuințe | 131 | Cu acte | Nr. niveluri:1; S. construita la sol:131 mp; C1 - locuinta - Sc=130,56 mp.,Su=110,64 mp. |

Lungime Segmente

1) Valorile lungimilor segmentelor sunt obținute din proiecție în plan.

| Punct început | X / Y | Punct sfârșit | X / Y | Lungime segment (** (m) |
|---------------|----------------------------|---------------|----------------------------|-------------------------|
| 1 | 603.416,067 371.628,094 | 2 | 603.411,343 371.633,926 | 7.505 |
| 2 | 603.411,343 371.633,926 | 3 | 603.409,203 371.636,794 | 3.578 |
| 3 | 603.409,203 371.636,794 | 4 | 603.388,746 371.623,23 | 24.545 |

| Punct început | X / Y | Punct sfârșit | X / Y | Lungime segment (** (m) |
|---------------|----------------------------|---------------|----------------------------|-------------------------|
| 4 | 603.388,746 371.623,23 | 5 | 603.386,091 371.621,424 | 3.211 |
| 5 | 603.386,091 371.621,424 | 6 | 603.380,982 371.616,985 | 6.768 |
| 6 | 603.380,982 371.616,985 | 7 | 603.377,644 371.614,789 | 3.996 |
| 7 | 603.377,644 371.614,789 | 8 | 603.371,927 371.612,518 | 6.152 |
| 8 | 603.371,927 371.612,518 | 9 | 603.354,362 371.606,051 | 18.718 |
| 9 | 603.354,362 371.606,051 | 10 | 603.360,429 371.587,572 | 19.449 |
| 10 | 603.360,429 371.587,572 | 11 | 603.379,631 371.593,38 | 20.061 |
| 11 | 603.379,631 371.593,38 | 12 | 603.392,349 371.598,061 | 13.552 |
| 12 | 603.392,349 371.598,061 | 13 | 603.405,218 371.605,272 | 14.752 |
| 13 | 603.405,218 371.605,272 | 14 | 603.422,696 371.619,491 | 22.531 |
| 14 | 603.422,696 371.619,491 | 1 | 603.416,067 371.628,094 | 10.861 |

** Lungimile segmentelor sunt determinate în planul de proiecție Stereo 70 și sunt rotunjite la 1 milimetru.

*** Distanța dintre puncte este formată din segmente cumulate ce sunt mai mici decât valoarea 1 milimetru.

**DATE DESPRE IMOBILUL NR. 7526**

Oficiul de Cadastru și Publicitate Imobiliară PRAHOVA
Biroul de Cadastru și Publicitate Imobiliară Ploiești

A. Partea I. Descrierea imobilului

TEREN Intravilan

Nr. CF vechi:359
Nr. cadastral vechi:472

Adresa: Loc. Meri, Str Profesor Universitar Ion Tudorache, Nr. 12, Jud. Prahova

| Nr. Crt | Nr cadastral Nr. topografic | Suprafața* (mp) | Observații / Referințe |
|---------|-----------------------------|------------------------------------|---------------------------------------|
| A1 | 21921 | Din acte: 1.388 Masurata: 1.448 | Sector cadastral:68 Teren imprejmuit; |

Construcții

| Crt | Nr cadastral Nr. topografic | Adresa | Observații / Referințe |
|------|-----------------------------|---|---|
| A1.1 | 21921-C1 | Loc. Meri, Str Profesor Universitar Ion Tudorache, Nr. 12, Jud. Prahova | Nr. niveluri:1; S. construita la sol:124 mp; C1 - locuinta |
| A1.2 | 21921-C2 | Loc. Meri, Str Profesor Universitar Ion Tudorache, Nr. 12, Jud. Prahova | Nr. niveluri:1; S. construita la sol:64 mp; C2 - anexa |
| A1.3 | 21921-C3 | Loc. Meri, Str Profesor Universitar Ion Tudorache, Nr. 12, Jud. Prahova | Nr. niveluri:1; S. construita la sol:20 mp; C3 - anexa - Su=16,79 mp. |

B. Partea II. Proprietari și acte

| Inscrieri privitoare la dreptul de proprietate și alte drepturi reale | | Referințe |
|---|--|----------------------|
| 33111 / 22/11/2005 | | |
| Act Notarial nr. 8581, din 21/11/2005 emis de NP SANDU AURELIAN VIOREL (Certificat de mostenitor nr. 45/13.02.2004 emis de BNP.Francu Matei); | | |
| B1 | Intabulare, drept de PROPRIETATEmostenire+cumparare, dobandit prin Conventie, cota actuala 1/1, cota initiala 1/1 1) ANTON MARIUS , (necasatorit) <i>OBSERVATII: (provenita din conversia CF 359)</i> | A1, A1.1, A1.2, A1.3 |

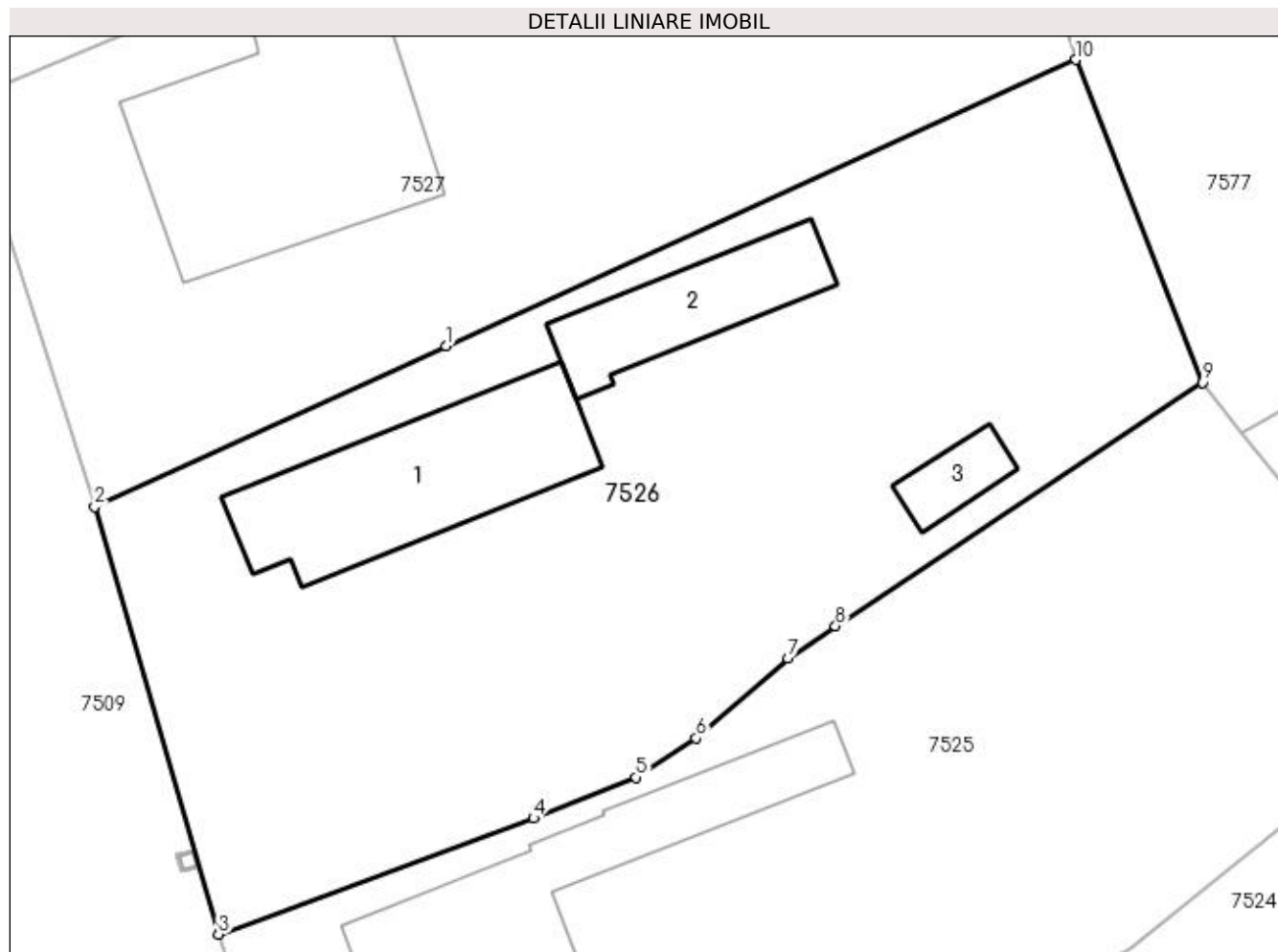
C. Partea III. SARCINI

| Inscrieri privind dezmembramintele dreptului de proprietate, drepturi reale de garanție și sarcini | | Referințe |
|---|--|----------------------|
| 33111 / 22/11/2005 | | |
| Act Notarial nr. 8581, din 21/11/2005 emis de NP SANDU AURELIAN VIOREL (Certificat de mostenitor nr. 45/13.02.2004 emis de BNP.Francu Matei); | | |
| C1 | se noteaza obligatia de intretinere 1) ANTON FELICIA | A1, A1.1, A1.2, A1.3 |
| C2 | se noteaza dreptul de abitare viagera 1) ANTON FELICIA | A1.1, A1.2, A1.3 |

Anexa Nr. 1 La Partea I**Teren**

| Nr cadastral | Suprafața (mp)* | Observații / Referințe |
|--------------|------------------------------------|------------------------|
| 21921 | Din acte: 1.388 Masurata: 1.448 | |

* Suprafața este determinată în planul de proiecție Stereo 70.

**Date referitoare la teren**

| Crt | Categorie folosință | Intravilan | Suprafața (mp) | Tarla | Parcelă | Nr. topo | Observații / Referințe |
|-----|---------------------|------------|----------------|-------|---------|----------|------------------------|
| 1 | arabil | DA | 573 | 6 | 432 | - | |
| 2 | curți constructii | DA | 875 | 6 | 431 | - | |

Date referitoare la construcții

| Crt | Număr | Destinație construcție | Supraf. (mp) | Situație juridică | Observații / Referințe |
|------|----------|-------------------------|--------------|-------------------|---|
| A1.1 | 21921-C1 | construcții de locuințe | 124 | Cu acte | Nr. niveluri:1; S. construita la sol:124 mp; C1 - locuinta |
| A1.2 | 21921-C2 | construcții anexa | 64 | Cu acte | Nr. niveluri:1; S. construita la sol:64 mp; C2 - anexa |
| A1.3 | 21921-C3 | construcții anexa | 20 | Cu acte | Nr. niveluri:1; S. construita la sol:20 mp; C3 - anexa - Su=16,79 mp. |

Lungime Segmente

1) Valorile lungimilor segmentelor sunt obținute din proiecție în plan.

| Punct început | X / Y | Punct sfârșit | X / Y | Lungime segment (** (m) |
|---------------|----------------------------|---------------|---------------------------|-------------------------|
| 1 | 603.367,071 371.638,814 | 2 | 603.347,47 371.629,871 | 21.545 |

| Punct început | X / Y | Punct sfârșit | X / Y | Lungime segment (** (m) |
|------------------|----------------------------|------------------|----------------------------|-------------------------------|
| 2 | 603.347,47 371.629,871 | 3 | 603.354,362 371.606,051 | 24.797 |
| 3 | 603.354,362 371.606,051 | 4 | 603.371,927 371.612,518 | 18.718 |
| 4 | 603.371,927 371.612,518 | 5 | 603.377,644 371.614,789 | 6.152 |
| 5 | 603.377,644 371.614,789 | 6 | 603.380,982 371.616,985 | 3.996 |
| 6 | 603.380,982 371.616,985 | 7 | 603.386,091 371.621,424 | 6.768 |
| 7 | 603.386,091 371.621,424 | 8 | 603.388,746 371.623,23 | 3.211 |
| 8 | 603.388,746 371.623,23 | 9 | 603.409,203 371.636,794 | 24.545 |
| 9 | 603.409,203 371.636,794 | 10 | 603.402,119 371.654,768 | 19.32 |
| 10 | 603.402,119 371.654,768 | 1 | 603.367,071 371.638,814 | 38.508 |

** Lungimile segmentelor sunt determinate în planul de proiecție Stereo 70 și sunt rotunjite la 1 milimetru.

*** Distanța dintre puncte este formată din segmente cumulate ce sunt mai mici decât valoarea 1 milimetru.

**DATE DESPRE IMOBILUL NR. 7527**

Oficiul de Cadastru și Publicitate Imobiliară PRAHOVA
Biroul de Cadastru și Publicitate Imobiliară Ploiești

A. Partea I. Descrierea imobilului

TEREN Intravilan

Nr. CF vechi:2535
Nr. cadastral vechi:10853

Adresa: Loc. Meri, Str Profesor Universitar Ion Tudorache, Nr. 14, Jud. Prahova

| Nr. Crt | Nr cadastral Nr. topografic | Suprafața* (mp) | Observații / Referințe |
|---------|-----------------------------|------------------------------------|---------------------------------------|
| A1 | 20925 | Din acte: 1.253 Masurata: 1.275 | Sector cadastral:68 Teren imprejmuit; |

Construcții

| Crt | Nr cadastral Nr. topografic | Adresa | Observații / Referințe |
|------|-----------------------------|---|---|
| A1.1 | 20925-C1 | Loc. Meri, Str Profesor Universitar Ion Tudorache, Nr. 14, Jud. Prahova | Nr. niveluri:2; S. construita la sol:187 mp; LOCUINTA P+1 |
| A1.2 | | Loc. Meri, Str Profesor Universitar Ion Tudorache, Nr. 14, Jud. Prahova | Nr. niveluri:1; S. construita la sol:24 mp; ANEXA P |

B. Partea II. Proprietari și acte

| Inscrieri privitoare la dreptul de proprietate și alte drepturi reale | | Referințe |
|--|---|-----------|
| 36401 / 29/06/2010 | | |
| Act Administrativ nr. 1715, din 28/06/2010 emis de PRIMARIA DRAGANESTI (autorizatie construire nr.2/17.09.1985 emis de CONSILIUL POPULAR DRAGANESTI;titlu proprietate nr.44175/08.08.1995 emis de COMISIA JUDETEANA PRAHOVA;); | | |
| B1 | Intabulare, drept de PROPRIETATEreconstituire si construire, dobandit prin Lege, cota actuala 1/1, cota initiala 1/1 1) DUMITRACHE ION | A1, A1.1 |
| / | | |
| Act Administrativ nr. 339, din 19/01/2024 emis de PRIMĂRIA COMUNEI DRĂGĂNEȘTI; | | |
| B2 | Intabulare, drept de PROPRIETATE, dobandit prin Construire, cota actuala 1/1 1) DUMITRACHE ION | A1.2 |

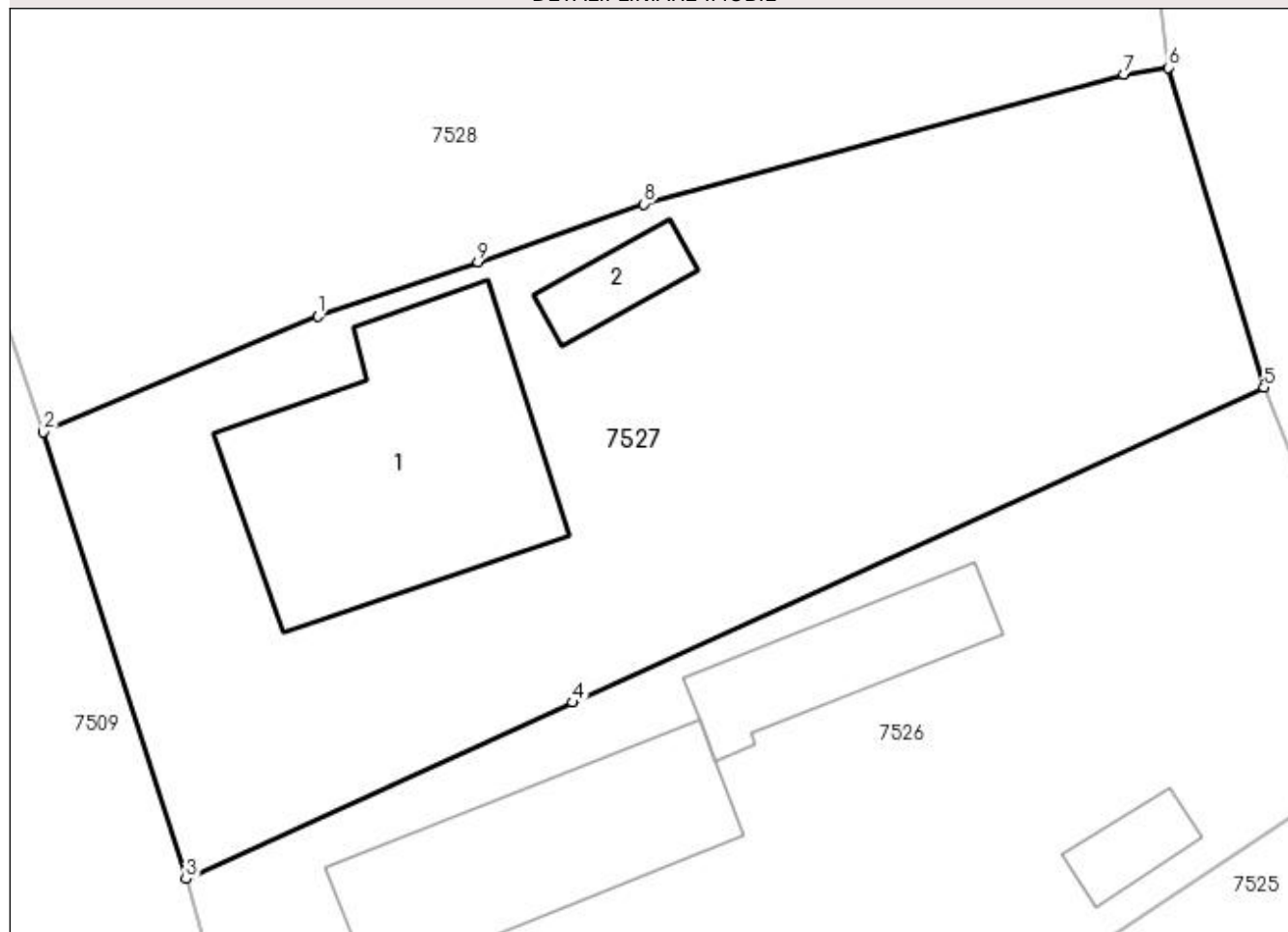
C. Partea III. SARCINI .

| Inscrieri privind dezmembramintele dreptului de proprietate, drepturi reale de garanție și sarcini | Referințe |
|--|-----------|
| NU SUNT | |

Anexa Nr. 1 La Partea I**Teren**

| | | |
|--------------|------------------------------------|------------------------|
| Nr cadastral | Suprafața (mp)* | Observații / Referințe |
| 20925 | Din acte: 1.253 Masurata: 1.275 | |

* Suprafața este determinată în planul de proiecție Stereo 70.

DETALII LINIARE IMOBIL**Date referitoare la teren**

| Crt | Categorie folosință | Intra vilan | Suprafața (mp) | Tarla | Parcelă | Nr. topo | Observații / Referințe |
|-----|---------------------|-------------|----------------|-------|---------|----------|------------------------|
| 1 | curți constructii | DA | 610 | 6 | 428/1 | - | |
| 2 | arabil | DA | 665 | 6 | 428 | - | |

Date referitoare la construcții

| Crt | Număr | Destinație construcție | Supraf. (mp) | Situație juridică | Observații / Referințe |
|------|----------|-------------------------|------------------------------|-------------------|--|
| A1.1 | 20925-C1 | construcții de locuințe | Din acte: 0 Masurata: 187 | Cu acte | Nr. niveluri:2; S. construita la sol:187 mp; LOCUINTA P+1 |
| A1.2 | | construcții de locuințe | 24 | Cu acte | Nr. niveluri:1; S. construita la sol:24 mp; ANEXA P |

Lungime Segmente

1) Valorile lungimilor segmentelor sunt obținute din proiecție în plan.

| Punct început | X / Y | Punct sfârșit | X / Y | Lungime segment (** (m)) |
|---------------|---------------------------|---------------|----------------------------|--------------------------|
| 1 | 603.354,16 371.658,377 | 2 | 603.340,249 371.652,517 | 15.095 |

| Punct început | X / Y | Punct sfârșit | X / Y | Lungime segment (** (m) |
|---------------|----------------------------|---------------|----------------------------|-------------------------|
| 2 | 603.340,249 371.652,517 | 3 | 603.347,47 371.629,871 | 23.769 |
| 3 | 603.347,47 371.629,871 | 4 | 603.367,071 371.638,814 | 21.545 |
| 4 | 603.367,071 371.638,814 | 5 | 603.402,119 371.654,768 | 38.508 |
| 5 | 603.402,119 371.654,768 | 6 | 603.397,284 371.670,983 | 16.921 |
| 6 | 603.397,284 371.670,983 | 7 | 603.395,027 371.670,626 | 2.285 |
| 7 | 603.395,027 371.670,626 | 8 | 603.370,702 371.664,067 | 25.194 |
| 8 | 603.370,702 371.664,067 | 9 | 603.362,271 371.661,134 | 8.927 |
| 9 | 603.362,271 371.661,134 | 1 | 603.354,16 371.658,377 | 8.567 |

** Lungimile segmentelor sunt determinate în planul de proiecție Stereo 70 și sunt rotunjite la 1 milimetru.

*** Distanța dintre puncte este formată din segmente cumulate ce sunt mai mici decât valoarea 1 milimetru.

**DATE DESPRE IMOBILUL NR. 7528**

Oficiul de Cadastru și Publicitate Imobiliară PRAHOVA
Biroul de Cadastru și Publicitate Imobiliară Ploiești

A. Partea I. Descrierea imobilului

TEREN Intravilan

Adresa: Loc. Meri, Str Profesor Universitar Ion Tudorache, Nr. 16, Jud. Prahova

| Nr. Crt | Nr cadastral Nr. topografic | Suprafața* (mp) | Observații / Referințe |
|---------|-----------------------------|------------------------------------|---|
| A1 | | Din acte: 5.450 Masurata: 5.682 | Sector cadastral:68 Teren neimprejmuit; |

B. Partea II. Proprietari și acte

| Inscrieri privitoare la dreptul de proprietate și alte drepturi reale | | Referințe |
|---|---|-----------|
| 7528 / 17/05/2020 | | |
| Act Administrativ nr. 52366, din 17/01/1996 emis de CJSIPT PRAHOVA; | | |
| B1 | Intabulare, drept de PROPRIETATE, dobandit prin Reconstituire, cota actuala 1/1, cota initiala 1/1 1) COCIRLEA VASILE TRAIAN | A1 |

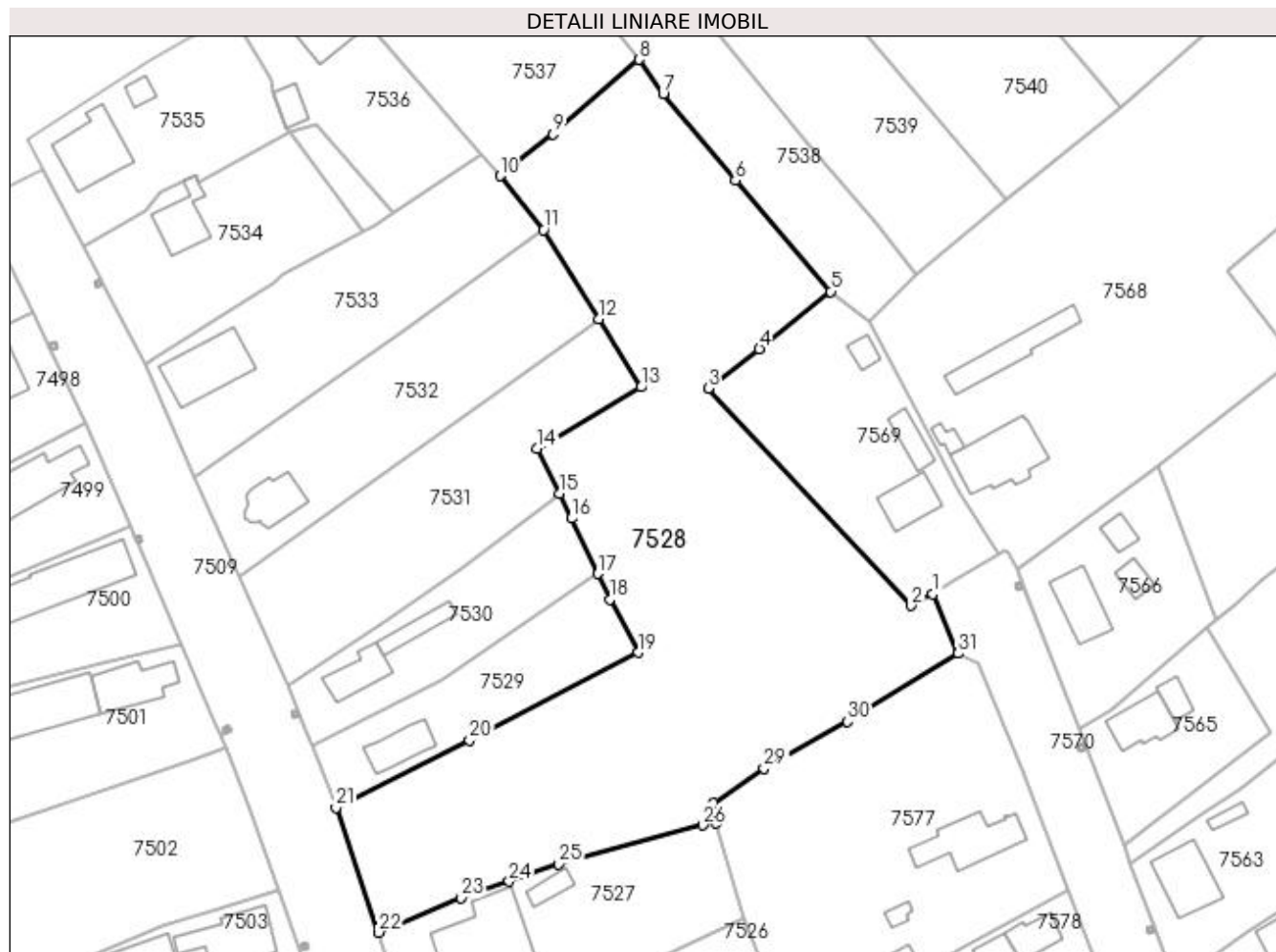
C. Partea III. SARCINI .

| Inscrieri privind dezmembramintele dreptului de proprietate, drepturi reale de garanție și sarcini | Referințe |
|--|-----------|
| NU SUNT | |

Anexa Nr. 1 La Partea I**Teren**

| | | |
|--------------|------------------------------------|------------------------|
| Nr cadastral | Suprafața (mp)* | Observații / Referințe |
| | Din acte: 5.450 Masurata: 5.682 | |

* Suprafața este determinată în planul de proiecție Stereo 70.

**Date referitoare la teren**

| Crt | Categorie folosință | Intravilan | Suprafața (mp) | Tarla | Parcelă | Nr. topo | Observații / Referințe |
|-----|---------------------|------------|----------------|-------|-------------|----------|------------------------|
| 1 | curți constructii | DA | 908 | 6 | 373 | - | |
| 2 | arabil | DA | 4.774 | 4 | 374,376,377 | - | |

Lungime Segmente

1) Valorile lungimilor segmentelor sunt obținute din proiecție în plan.

| Punct început | X / Y | Punct sfârșit | X / Y | Lungime segment (** (m) |
|---------------|----------------------------|---------------|----------------------------|-------------------------|
| 1 | 603.433,924 371.709,72 | 2 | 603.430,31 371.707,767 | 4.108 |
| 3 | 603.395,967 371.744,494 | 4 | 603.404,629 371.751,131 | 10.912 |
| 5 | 603.416,685 371.760,847 | 6 | 603.400,543 371.779,644 | 24.777 |
| 7 | 603.388,367 371.794,296 | 8 | 603.384,233 371.800,063 | 7.096 |

| Punct început | X / Y | Punct sfârșit | X / Y | Lungime segment (** (m) |
|---------------|----------------------------|---------------|----------------------------|-------------------------|
| 2 | 603.430,31 371.707,767 | 3 | 603.395,967 371.744,494 | 50.282 |
| 4 | 603.404,629 371.751,131 | 5 | 603.416,685 371.760,847 | 15.484 |
| 6 | 603.400,543 371.779,644 | 7 | 603.388,367 371.794,296 | 19.051 |
| 8 | 603.384,233 371.800,063 | 9 | 603.369,732 371.787,468 | 19.207 |

| Punct început | X / Y | Punct sfârșit | X / Y | Lungime segment (** (m)) |
|---------------|----------------------------|---------------|----------------------------|--------------------------|
| 9 | 603.369,732 371.787,468 | 10 | 603.360,753 371.780,403 | 11.425 |
| 11 | 603.368,13 371.771,26 | 12 | 603.377,55 371.756,216 | 17.75 |
| 13 | 603.384,622 371.744,695 | 14 | 603.366,99 371.734,272 | 20.482 |
| 15 | 603.370,847 371.726,674 | 16 | 603.372,856 371.722,504 | 4.629 |
| 17 | 603.377,303 371.713,161 | 18 | 603.379,365 371.708,829 | 4.798 |
| 19 | 603.384,165 371.699,849 | 20 | 603.355,571 371.685,007 | 32.216 |
| 21 | 603.333,008 371.673,626 | 22 | 603.340,249 371.652,517 | 22.316 |
| 23 | 603.354,16 371.658,377 | 24 | 603.362,271 371.661,134 | 8.567 |
| 25 | 603.370,702 371.664,067 | 26 | 603.395,027 371.670,626 | 25.194 |
| 27 | 603.397,284 371.670,983 | 28 | 603.396,84 371.674,38 | 3.426 |
| 29 | 603.405,37 371.680,24 | 30 | 603.419,51 371.688,19 | 16.222 |
| 31 | 603.438,266 371.699,694 | 1 | 603.433,924 371.709,72 | 10.926 |

| Punct început | X / Y | Punct sfârșit | X / Y | Lungime segment (** (m)) |
|---------------|----------------------------|---------------|----------------------------|--------------------------|
| 10 | 603.360,753 371.780,403 | 11 | 603.368,13 371.771,26 | 11.748 |
| 12 | 603.377,55 371.756,216 | 13 | 603.384,622 371.744,695 | 13.518 |
| 14 | 603.366,99 371.734,272 | 15 | 603.370,847 371.726,674 | 8.521 |
| 16 | 603.372,856 371.722,504 | 17 | 603.377,303 371.713,161 | 10.347 |
| 18 | 603.379,365 371.708,829 | 19 | 603.384,165 371.699,849 | 10.182 |
| 20 | 603.355,571 371.685,007 | 21 | 603.333,008 371.673,626 | 25.271 |
| 22 | 603.340,249 371.652,517 | 23 | 603.354,16 371.658,377 | 15.095 |
| 24 | 603.362,271 371.661,134 | 25 | 603.370,702 371.664,067 | 8.927 |
| 26 | 603.395,027 371.670,626 | 27 | 603.397,284 371.670,983 | 2.285 |
| 28 | 603.396,84 371.674,38 | 29 | 603.405,37 371.680,24 | 10.349 |
| 30 | 603.419,51 371.688,19 | 31 | 603.438,266 371.699,694 | 22.003 |

** Lungimile segmentelor sunt determinate în planul de proiecție Stereo 70 și sunt rotunjite la 1 milimetru.

*** Distanța dintre puncte este formată din segmente cumulate ce sunt mai mici decât valoarea 1 milimetru.

**DATE DESPRE IMOBILUL NR. 7529**

Oficiul de Cadastru și Publicitate Imobiliară PRAHOVA
Biroul de Cadastru și Publicitate Imobiliară Ploiești

A. Partea I. Descrierea imobilului

TEREN Intravilan

Adresa: Loc. Meri, Str Profesor Universitar Ion Tudorache, Nr. 18, Jud. Prahova

| Nr. Crt | Nr cadastral Nr. topografic | Suprafața* (mp) | Observații / Referințe |
|---------|-----------------------------|-----------------|---------------------------------------|
| A1 | 21096 | 691 | Sector cadastral:58 Teren imprejmuit; |

Construcții

| Crt | Nr cadastral Nr. topografic | Adresa | Observații / Referințe |
|------|-----------------------------|---|---|
| A1.1 | 21096-C1 | Loc. Meri, Str Profesor Universitar Ion Tudorache, Nr. 18, Jud. Prahova | Nr. niveluri:1; S. construita la sol:56 mp; S. construita desfasurata:56 mp; LOCUINTA P |

B. Partea II. Proprietari și acte

| Inscrieri privitoare la dreptul de proprietate și alte drepturi reale | | Referințe |
|--|--|-----------|
| 36137 / 23/06/2011 | | |
| Act Notarial nr. 2062, din 21/06/2011 emis de NP NECULAE AURELIAN; | | |
| B1 | Se infiinteaza cartea funciara 21096 a imobilului cu numarul cadastral 21096/Draganesti, rezultat din dezmembrarea imobilului cu numarul cadastral 21076 inscris in cartea funciara 21076; | A1 |
| 43408 / 16/05/2017 | | |
| Act Administrativ nr. 1690, din 05/05/2017 emis de PRIMARIA COMUNEI DRAGANESTI (act administrativ nr 3 din 23.04.2012, emis de PRIMARIA COMUNEI DRAGANESTI;act administrativ nr 4 din 15.03.2012, emis de PRIMARIA COMUNEI DRAGANESTI;act administrativ nr 670 din 21.02.2012, emis de DIRECTIA PENTRU AGRICULTURA PRAHOVA;act administrativ nr 1689 din 05.05.2017, emis de PRIMARIA COMUNEI DRAGANESTI); | | |
| B6 | se noteaza actualizarea informatiilor cadastrale in sensul schimbarii categoriei de folosinta a imobilului din "arabil" in "curti constructii" pentru suprafata de 276 mp | A1, A1.1 |
| B7 | Se noteaza actualizarea informatiilor cadastrale conform documentatiei anexate in sensul ca adresa actuala a imobilului este „Com. Draganesti, sat Meri, nr.227A” | A1, A1.1 |
| 68940 / 26/07/2017 | | |
| Act Notarial nr. 2977, din 26/07/2017 emis de Neculae Aurelian; | | |
| B9 | Intabulare, drept de PROPRIETATE(cumparare ca bun comun), dobandit prin Conventie, cota actuala 1/1, cota initiala 1/1 1) SANDU SORIN - DORU 2) SANDU EUGENIA | A1 |
| B10 | Intabulare, drept de PROPRIETATE(cumparare ca bun comun), dobandit prin Conventie, cota actuala 1/1, cota initiala 1/1 1) SANDU EUGENIA 2) SANDU SORIN - DORU | A1.1 |

C. Partea III. SARCINI .

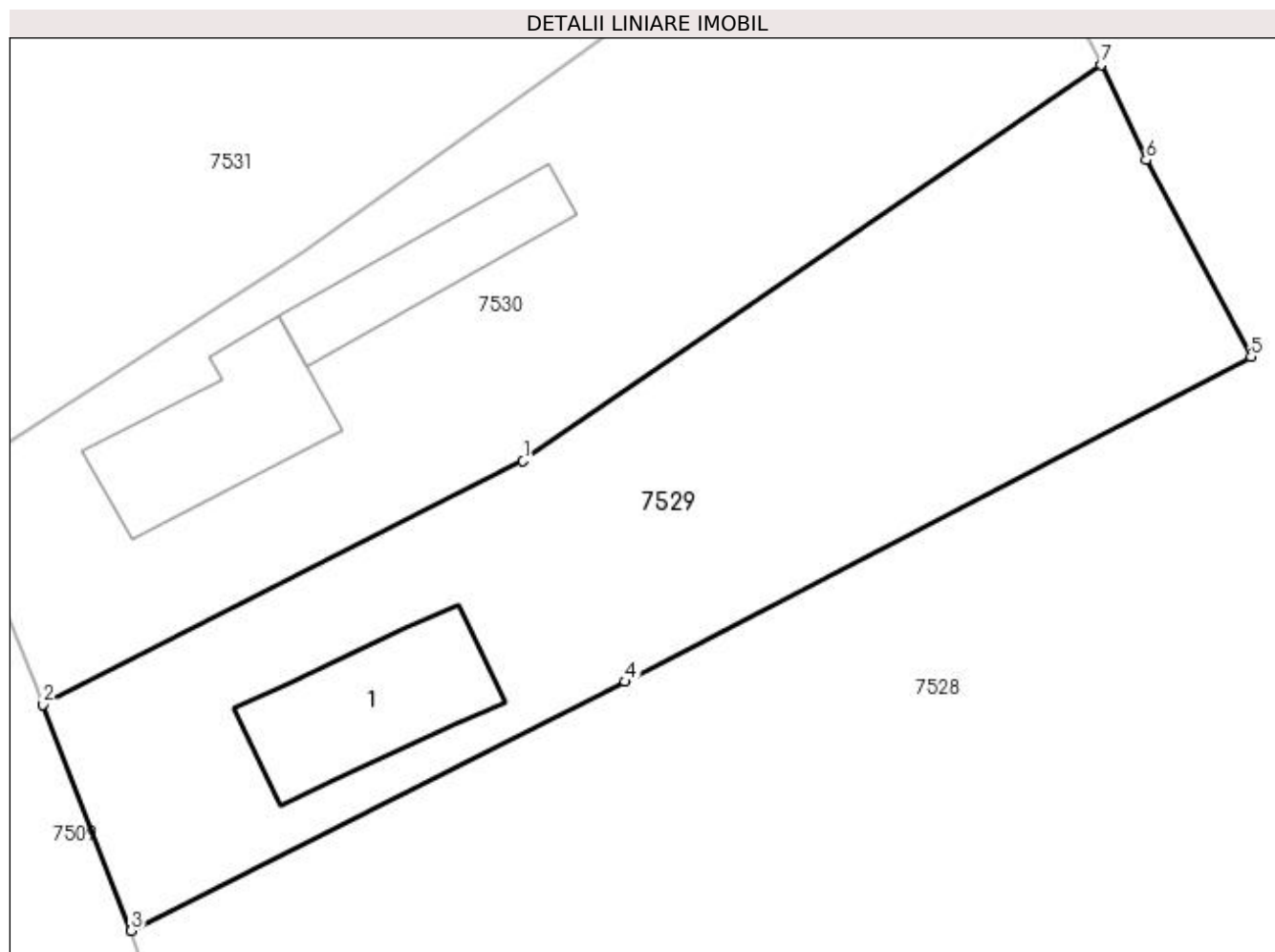
| Inscrieri privind dezmembramintele dreptului de proprietate, drepturi reale de garanție și sarcini | Referințe |
|--|-----------|
| NU SUNT | |

Anexa Nr. 1 La Partea I

Teren

| Nr cadastral | Suprafața (mp)* | Observații / Referințe |
|--------------|-----------------|------------------------|
| 21096 | 691 | |

* Suprafața este determinată în planul de proiecție Stereo 70.



Date referitoare la teren

| Crt | Categorie folosință | Intra vilan | Suprafața (mp) | Tarla | Parcelă | Nr. topo | Observații / Referințe |
|-----|---------------------|-------------|----------------|-------|---------|----------|------------------------|
| 2 | arabil | DA | 415 | 6 | 371 | - | |
| 3 | curți construcții | DA | 276 | 6 | 371 | - | |

Date referitoare la construcții

| Crt | Număr | Destinație construcție | Supraf. (mp) | Situație juridică | Observații / Referințe |
|------|----------|-------------------------|--------------|-------------------|---|
| A1.1 | 21096-C1 | construcții de locuințe | 56 | Cu acte | Nr. niveluri:1; S. construita la sol:56 mp; S. construita desfasurata:56 mp; LOCUINTA P |

Lungime Segmente

1) Valorile lungimilor segmentelor sunt obținute din proiecție în plan.

| Punct început | X / Y | Punct sfârșit | X / Y | Lungime segment (** (m) |
|---------------|----------------------------|---------------|----------------------------|-------------------------|
| 1 | 603.350,91 371.695,081 | 2 | 603.328,979 371.683,965 | 24.587 |
| 2 | 603.328,979 371.683,965 | 3 | 603.333,008 371.673,626 | 11.096 |
| 3 | 603.333,008 371.673,626 | 4 | 603.355,571 371.685,007 | 25.271 |

| Punct început | X / Y | Punct sfârșit | X / Y | Lungime segment (** (m) |
|---------------|----------------------------|---------------|----------------------------|-------------------------|
| 4 | 603.355,571 371.685,007 | 5 | 603.384,165 371.699,849 | 32.216 |
| 5 | 603.384,165 371.699,849 | 6 | 603.379,365 371.708,829 | 10.182 |
| 6 | 603.379,365 371.708,829 | 7 | 603.377,303 371.713,161 | 4.798 |
| 7 | 603.377,303 371.713,161 | 1 | 603.350,91 371.695,081 | 31.992 |

** Lungimile segmentelor sunt determinate în planul de proiecție Stereo 70 și sunt rotunjite la 1 milimetru.

*** Distanța dintre puncte este formată din segmente cumulate ce sunt mai mici decât valoarea 1 milimetru.

**DATE DESPRE IMOBILUL NR. 7530**

Oficiul de Cadastru și Publicitate Imobiliară PRAHOVA
Biroul de Cadastru și Publicitate Imobiliară Ploiești

A. Partea I. Descrierea imobilului

TEREN Intravilan

Adresa: Loc. Meri, Str Profesor Universitar Ion Tudorache, Nr. 20, Jud. Prahova

| Nr. Crt | Nr cadastral Nr. topografic | Suprafața* (mp) | Observații / Referințe |
|---------|-----------------------------|----------------------------------|---------------------------------------|
| A1 | 21095 | Din acte: 1.639 Masurata: 752 | Sector cadastral:68 Teren imprejmuit; |

Construcții

| Crt | Nr cadastral Nr. topografic | Adresa | Observații / Referințe |
|------|-----------------------------|---|---|
| A1.1 | 21095-C1 | Loc. Meri, Str Profesor Universitar Ion Tudorache, Nr. 20, Jud. Prahova | Nr. niveluri:1; S. construita la sol:54 mp; C1-LOCUINTA |
| A1.2 | 21095-C2 | Loc. Meri, Str Profesor Universitar Ion Tudorache, Nr. 20, Jud. Prahova | Nr. niveluri:1; S. construita la sol:38 mp; C2 ANEXA |

B. Partea II. Proprietari și acte

| Inscrieri privitoare la dreptul de proprietate și alte drepturi reale | | Referințe |
|---|--|----------------|
| 36137 / 23/06/2011 | | |
| Act Notarial nr. 2062, din 21/06/2011 emis de NP NECULAE AURELIAN; | | |
| B1 | Se infiinteaza cartea funciara 21095 a imobilului cu numarul cadastral 21095/Draganesti, rezultat din dezmembrarea imobilului cu numarul cadastral 21076 inscris in cartea funciara 21076; | A1, A1.1, A1.2 |
| 73407 / 20/08/2018 | | |
| Act Notarial nr. 1264, din 14/08/2018 emis de NP Moanta Georgeta; | | |
| B5 | Intabulare, drept de PROPRIETATEcumparare ca bun comun, dobandit prin Conventie, cota actuala 1/1, cota initiala 1/1 1) MIHAI MARIUS-FLORIN 2) MIHAI GEORGIANA-CRISTINA | A1 |
| B6 | Intabulare, drept de PROPRIETATEcumparare ca bun comun, dobandit prin Conventie, cota actuala 1/1, cota initiala 1/1 1) MIHAI GEORGIANA-CRISTINA 2) MIHAI MARIUS-FLORIN | A1.1, A1.2 |

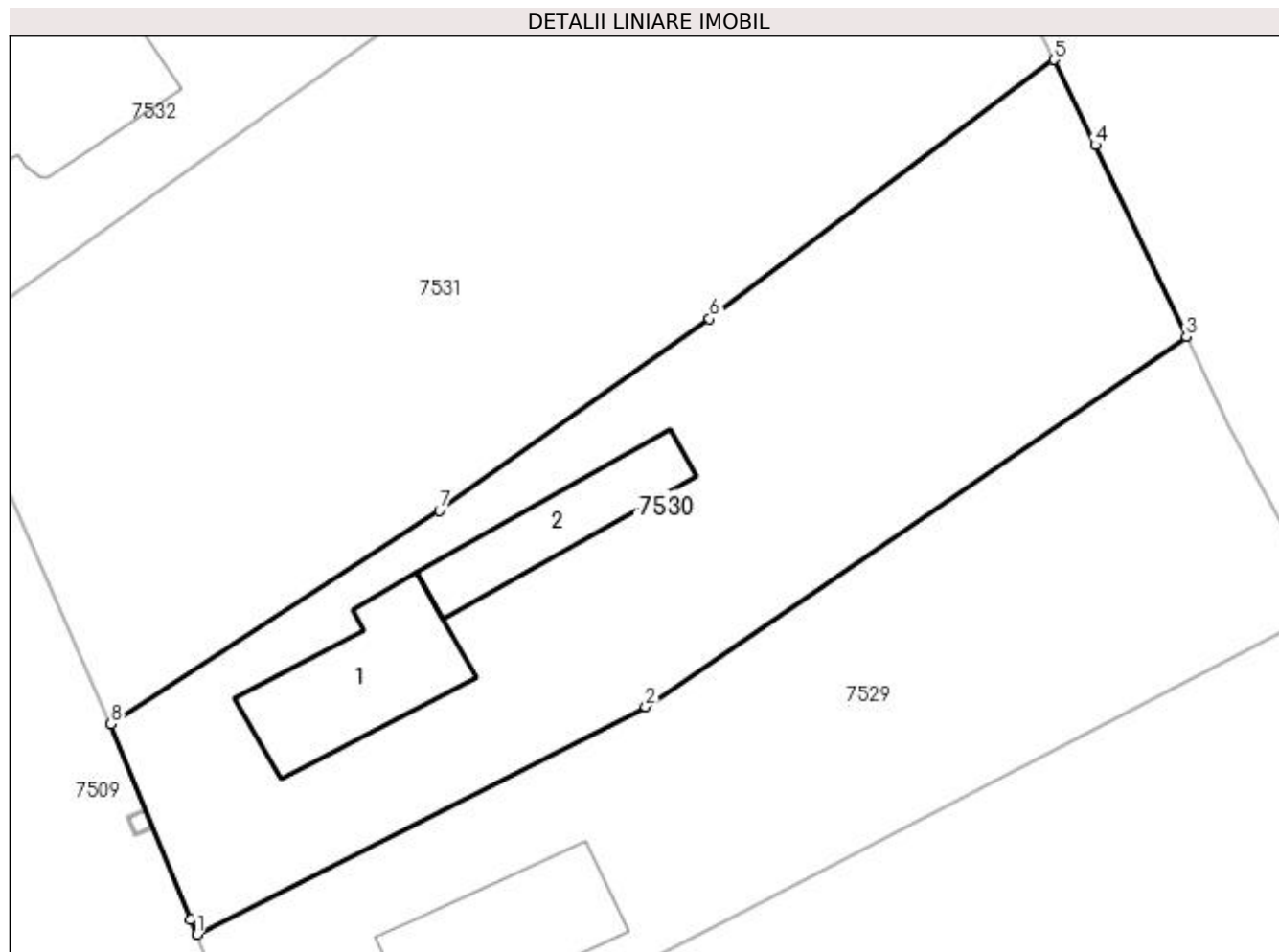
C. Partea III. SARCINI .

| Inscrieri privind dezmembramintele dreptului de proprietate, drepturi reale de garanție și sarcini | Referințe |
|--|-----------|
| NU SUNT | |

Anexa Nr. 1 La Partea I**Teren**

| Nr cadastral | Suprafața (mp)* | Observații / Referințe |
|--------------|----------------------------------|------------------------|
| 21095 | Din acte: 1.639 Masurata: 752 | |

* Suprafața este determinată în planul de proiecție Stereo 70.

**Date referitoare la teren**

| Crt | Categorie folosință | Intravilan | Suprafața (mp) | Tarla | Parcelă | Nr. topo | Observații / Referințe |
|-----|---------------------|------------|----------------|-------|---------|----------|------------------------------|
| 1 | curți constructii | DA | 517 | 6 | 370 | - | REST PROPRIETATE LOT2=691 MP |
| 2 | arabil | DA | 235 | 6 | 371 | - | |

Date referitoare la construcții

| Crt | Număr | Destinație construcție | Supraf. (mp) | Situație juridică | Observații / Referințe |
|------|----------|-------------------------|--------------|-------------------|---|
| A1.1 | 21095-C1 | construcții de locuințe | 54 | Cu acte | Nr. niveluri:1; S. construita la sol:54 mp; C1-LOCUINTA |
| A1.2 | 21095-C2 | construcții anexa | 38 | Cu acte | Nr. niveluri:1; S. construita la sol:38 mp; C2 ANEXA |

Lungime Segmente

1) Valorile lungimilor segmentelor sunt obținute din proiecție în plan.

| Punct început | X / Y | Punct sfârșit | X / Y | Lungime segment (** (m) |
|---------------|----------------------------|---------------|----------------------------|-------------------------|
| 1 | 603.328,979 371.683,965 | 2 | 603.350,91 371.695,081 | 24.587 |
| 2 | 603.350,91 371.695,081 | 3 | 603.377,303 371.713,161 | 31.992 |

| Punct început | X / Y | Punct sfârșit | X / Y | Lungime segment (** (m) |
|---------------|----------------------------|---------------|----------------------------|-------------------------|
| 3 | 603.377,303 371.713,161 | 4 | 603.372,856 371.722,504 | 10.347 |
| 4 | 603.372,856 371.722,504 | 5 | 603.370,847 371.726,674 | 4.629 |
| 5 | 603.370,847 371.726,674 | 6 | 603.354,023 371.714,023 | 21.05 |
| 6 | 603.354,023 371.714,023 | 7 | 603.340,835 371.704,648 | 16.181 |
| 7 | 603.340,835 371.704,648 | 8 | 603.324,793 371.694,245 | 19.12 |
| 8 | 603.324,793 371.694,245 | 9 | 603.328,691 371.684,703 | 10.307 |
| 9 | 603.328,691 371.684,703 | 1 | 603.328,979 371.683,965 | 0.792 |

** Lungimile segmentelor sunt determinate în planul de proiecție Stereo 70 și sunt rotunjite la 1 milimetru.

*** Distanța dintre puncte este formată din segmente cumulate ce sunt mai mici decât valoarea 1 milimetru.

**DATE DESPRE IMOBILUL NR. 7531**

Oficiul de Cadastru și Publicitate Imobiliară PRAHOVA
Biroul de Cadastru și Publicitate Imobiliară Ploiești

A. Partea I. Descrierea imobilului

TEREN Intravilan

Adresa: Loc. Meri, Str Profesor Universitar Ion Tudorache, Nr. 22, Jud. Prahova

| Nr. Crt | Nr cadastral Nr. topografic | Suprafața* (mp) | Observații / Referințe |
|---------|--------------------------------|------------------------------------|---------------------------------------|
| A1 | | Din acte: 1.309 Masurata: 1.397 | Sector cadastral:68 Teren imprejmuit; |

B. Partea II. Proprietari și acte

| Inscrieri privitoare la dreptul de proprietate și alte drepturi reale | | Referințe |
|--|---|-----------|
| 7531 / 17/05/2020 | | |
| Act Notarial nr. 369, din 11/10/1996 emis de BN BARBU FLOAREA (53269/26.02.1996/CJSDPT PRAHOVA); | | |
| B1 | Intabulare, drept de PROPRIETATE, dobândit prin Succesiune, cota actuala 1/4, cota initiala 1/1 1) NICOLAU IOANA | A1 |
| / | | |
| Act Administrativ nr. 339, din 19/01/2023 emis de PRIMĂRIA COMUNEI DRĂGĂNEȘTI; | | |
| B2 | Intabulare, drept de PROPRIETATE, dobândit prin Lege, cota actuala 3/4 1) NEIDENTIFICAT NEIDENTIFICAT | A1 |

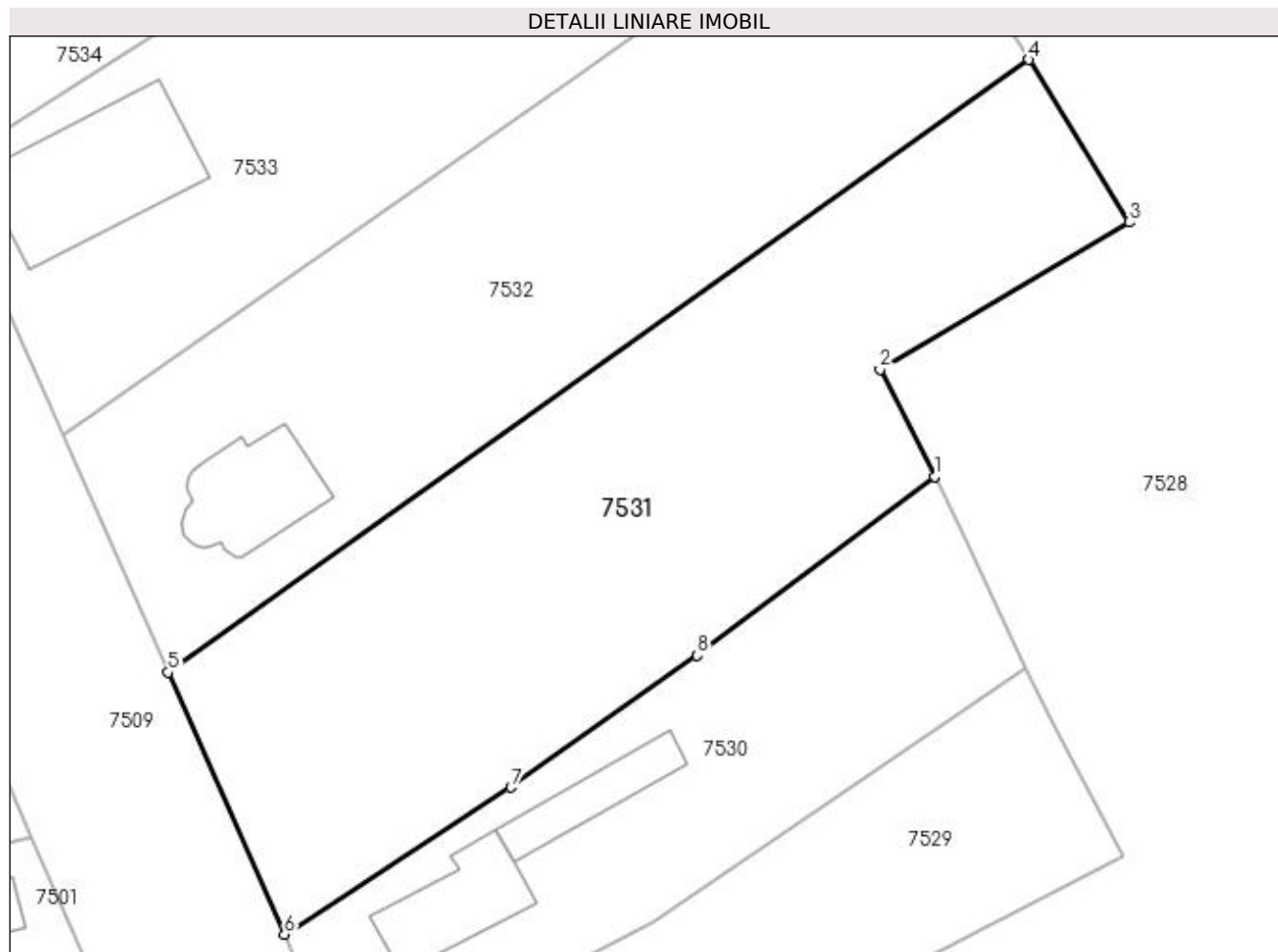
C. Partea III. SARCINI .

| Inscrieri privind dezmembramintele dreptului de proprietate, drepturi reale de garanție și sarcini | Referințe |
|--|-----------|
| NU SUNT | |

Anexa Nr. 1 La Partea I**Teren**

| | | |
|--------------|------------------------------------|------------------------|
| Nr cadastral | Suprafața (mp)* | Observații / Referințe |
| | Din acte: 1.309 Masurata: 1.397 | |

* Suprafața este determinată în planul de proiecție Stereo 70.

**Date referitoare la teren**

| Crt | Categorie folosință | Intra vilan | Suprafața (mp) | Tarla | Parcelă | Nr. topo | Observații / Referințe |
|-----|---------------------|-------------|----------------|-------|---------|----------|------------------------|
| 1 | curți constructii | DA | 730 | 6 | 367 | - | |
| 2 | arabil | DA | 667 | 4 | 368 | - | |

Lungime Segmente

1) Valorile lungimilor segmentelor sunt obținute din proiecție în plan.

| Punct început | X / Y | Punct sfârșit | X / Y | Lungime segment (** (m) |
|---------------|----------------------------|---------------|----------------------------|-------------------------|
| 1 | 603.370,847 371.726,674 | 2 | 603.366,99 371.734,272 | 8.521 |
| 2 | 603.366,99 371.734,272 | 3 | 603.384,622 371.744,695 | 20.482 |
| 3 | 603.384,622 371.744,695 | 4 | 603.377,55 371.756,216 | 13.518 |
| 4 | 603.377,55 371.756,216 | 5 | 603.316,558 371.712,804 | 74.864 |

| Punct început | X / Y | Punct sfârșit | X / Y | Lungime segment (** (m) |
|---------------|----------------------------|---------------|----------------------------|-------------------------|
| 5 | 603.316,558 371.712,804 | 6 | 603.324,793 371.694,245 | 20.304 |
| 6 | 603.324,793 371.694,245 | 7 | 603.340,835 371.704,648 | 19.12 |
| 7 | 603.340,835 371.704,648 | 8 | 603.354,023 371.714,023 | 16.181 |
| 8 | 603.354,023 371.714,023 | 1 | 603.370,847 371.726,674 | 21.05 |

** Lungimile segmentelor sunt determinate în planul de proiecție Stereo 70 și sunt rotunjite la 1 milimetru.

*** Distanța dintre puncte este formată din segmente cumulate ce sunt mai mici decât valoarea 1 milimetru.

**DATE DESPRE IMOBILUL NR. 7532**

Oficiul de Cadastru și Publicitate Imobiliară PRAHOVA
Biroul de Cadastru și Publicitate Imobiliară Ploiești

A. Partea I. Descrierea imobilului

TEREN Intravilan

Adresa: Loc. Meri, Str Profesor Universitar Ion Tudorache, Nr. 24, Jud. Prahova

| Nr. Crt | Nr cadastral Nr. topografic | Suprafața* (mp) | Observații / Referințe |
|---------|-----------------------------|-----------------|---------------------------------------|
| A1 | | 1.307 | Sector cadastral:68 Teren imprejmuit; |

Construcții

| Crt | Nr cadastral Nr. topografic | Adresa | Observații / Referințe |
|------|-----------------------------|---|--|
| A1.1 | | Loc. Meri, Str Profesor Universitar Ion Tudorache, Nr. 24, Jud. Prahova | Nr. niveluri:1; S. construita la sol:61 mp; LOCUINTA P |

B. Partea II. Proprietari și acte

| Inscrieri privitoare la dreptul de proprietate și alte drepturi reale | | Referințe |
|---|--|-----------|
| 7532 / 17/05/2020 | | |
| Act Notarial nr. 4135, din 02/09/1996 emis de BN EQUITAS; | | |
| B1 | Intabulare, drept de PROPRIETATE, dobandit prin Conventie, cota actuala 1/1, cota initiala 1/1 1) BICHIR CONSTANTIN | A1, A1.1 |

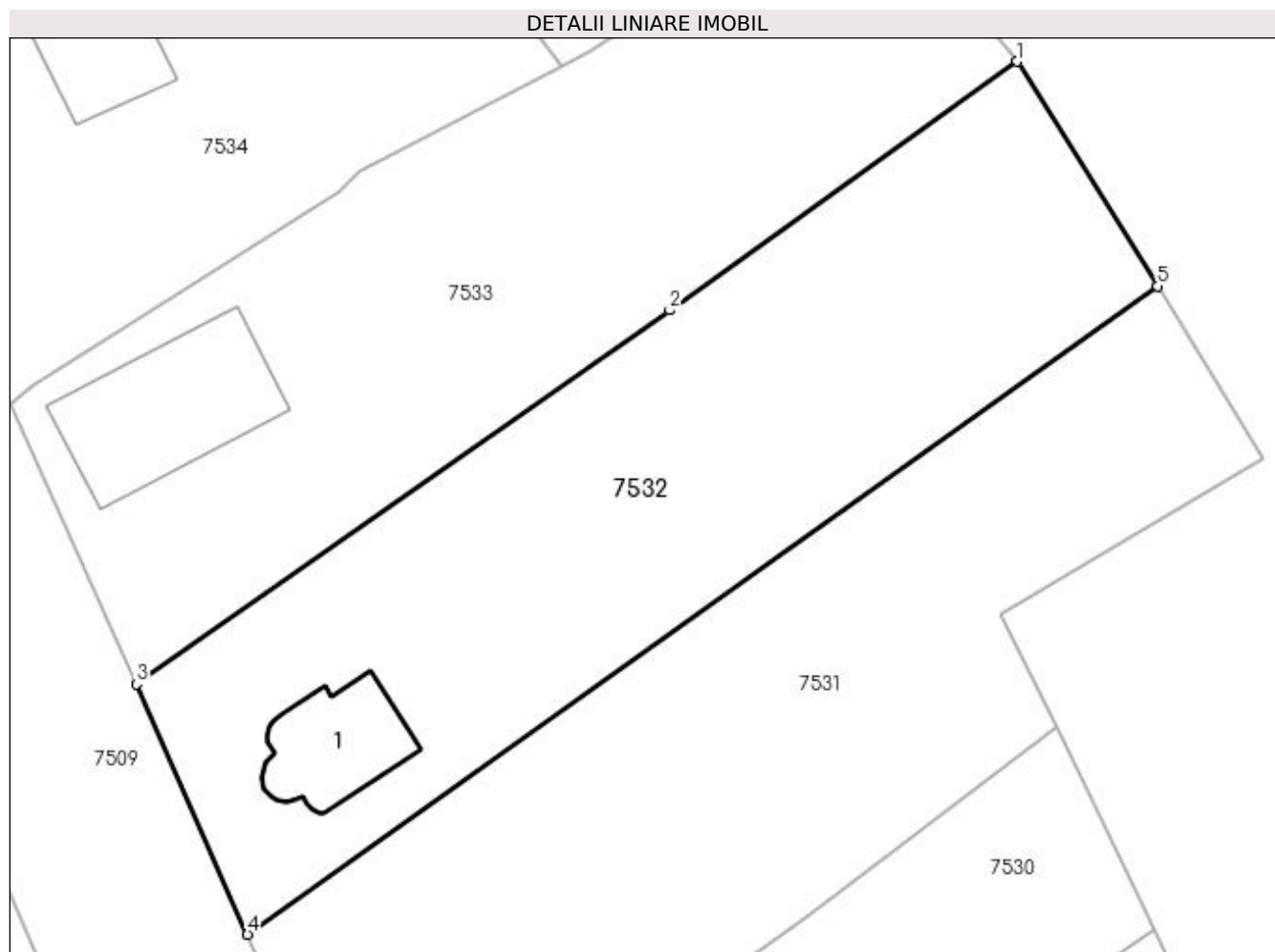
C. Partea III. SARCINI .

| Inscrieri privind dezmembramintele dreptului de proprietate, drepturi reale de garanție și sarcini | Referințe |
|--|-----------|
| NU SUNT | |

Anexa Nr. 1 La Partea I**Teren**

| Nr cadastral | Suprafața (mp)* | Observații / Referințe |
|--------------|-----------------|------------------------|
| | 1.307 | |

* Suprafața este determinată în planul de proiecție Stereo 70.

**Date referitoare la teren**

| Crt | Categorie folosință | Intra vilan | Suprafața (mp) | Tarla | Parcelă | Nr. topo | Observații / Referințe |
|-----|---------------------|-------------|----------------|-------|---------|----------|------------------------|
| 1 | curți constructii | DA | 569 | 6 | 365 | - | |
| 2 | arabil | DA | 738 | 4 | 364 | - | |

Date referitoare la construcții

| Crt | Număr | Destinație construcție | Supraf. (mp) | Situație juridică | Observații / Referințe |
|------|-------|-------------------------|--------------|-------------------|--|
| A1.1 | | construcții de locuințe | 61 | Cu acte | Nr. niveluri:1; S. construita la sol:61 mp; LOCUINTA P |

Lungime Segmente

1) Valorile lungimilor segmentelor sunt obținute din proiecție în plan.

| Punct început | X / Y | Punct sfârșit | X / Y | Lungime segment (** (m) |
|---------------|----------------------------|---------------|----------------------------|-------------------------|
| 1 | 603.368,13 371.771,26 | 2 | 603.344,85 371.754,6 | 28.627 |
| 2 | 603.344,85 371.754,6 | 3 | 603.309,123 371.729,561 | 43.628 |
| 3 | 603.309,123 371.729,561 | 4 | 603.316,558 371.712,804 | 18.332 |

| Punct început | X / Y | Punct sfârșit | X / Y | Lungime segment (** (m) |
|---------------|----------------------------|---------------|---------------------------|-------------------------|
| 4 | 603.316,558 371.712,804 | 5 | 603.377,55 371.756,216 | 74.864 |
| 5 | 603.377,55 371.756,216 | 1 | 603.368,13 371.771,26 | 17.75 |

** Lungimile segmentelor sunt determinate în planul de proiecție Stereo 70 și sunt rotunjite la 1 milimetru.

*** Distanța dintre puncte este formată din segmente cumulate ce sunt mai mici decât valoarea 1 milimetru.

**DATE DESPRE IMOBILUL NR. 7533**

Oficiul de Cadastru și Publicitate Imobiliară PRAHOVA
Biroul de Cadastru și Publicitate Imobiliară Ploiești

A. Partea I. Descrierea imobilului

TEREN Intravilan

Nr. CF vechi:1325
Nr. cadastral vechi:10186

Adresa: Loc. Meri, Str Profesor Universitar Ion Tudorache, Nr. 26, Jud. Prahova

| Nr. Crt | Nr cadastral Nr. topografic | Suprafața* (mp) | Observații / Referințe |
|---------|-----------------------------|------------------------------------|---------------------------------------|
| A1 | 20244 | Din acte: 1.410 Masurata: 1.288 | Sector cadastral:68 Teren imprejmuit; |

Construcții

| Crt | Nr cadastral Nr. topografic | Adresa | Observații / Referințe |
|------|-----------------------------|---|---|
| A1.1 | 20244-C1 | Loc. Meri, Str Profesor Universitar Ion Tudorache, Nr. 26, Jud. Prahova | Nr. niveluri:1; S. construita la sol:112 mp; LOCUINTA |

B. Partea II. Proprietari și acte

| Inscrieri privitoare la dreptul de proprietate și alte drepturi reale | | Referințe |
|---|---|-----------|
| 65810 / 15/11/2007 | | |
| Act Administrativ nr. 1484, din 26/02/2007 emis de PRIMARIA DRAGANESTI (titlu proprietate nr.44128/02.08.1995 emis de COMISIA JUDETEANA PT STABILIREA DREPTULUI DE PROPRIETATE ASUPRA TERENURILOR); | | |
| B1 | Intabulare, drept de PROPRIETATEreconstituire si edificare, dobandit prin Conventie, cota actuala 1/1, cota initiala 1/1 1) SAULEA MARIA | A1, A1.1 |

C. Partea III. SARCINI .

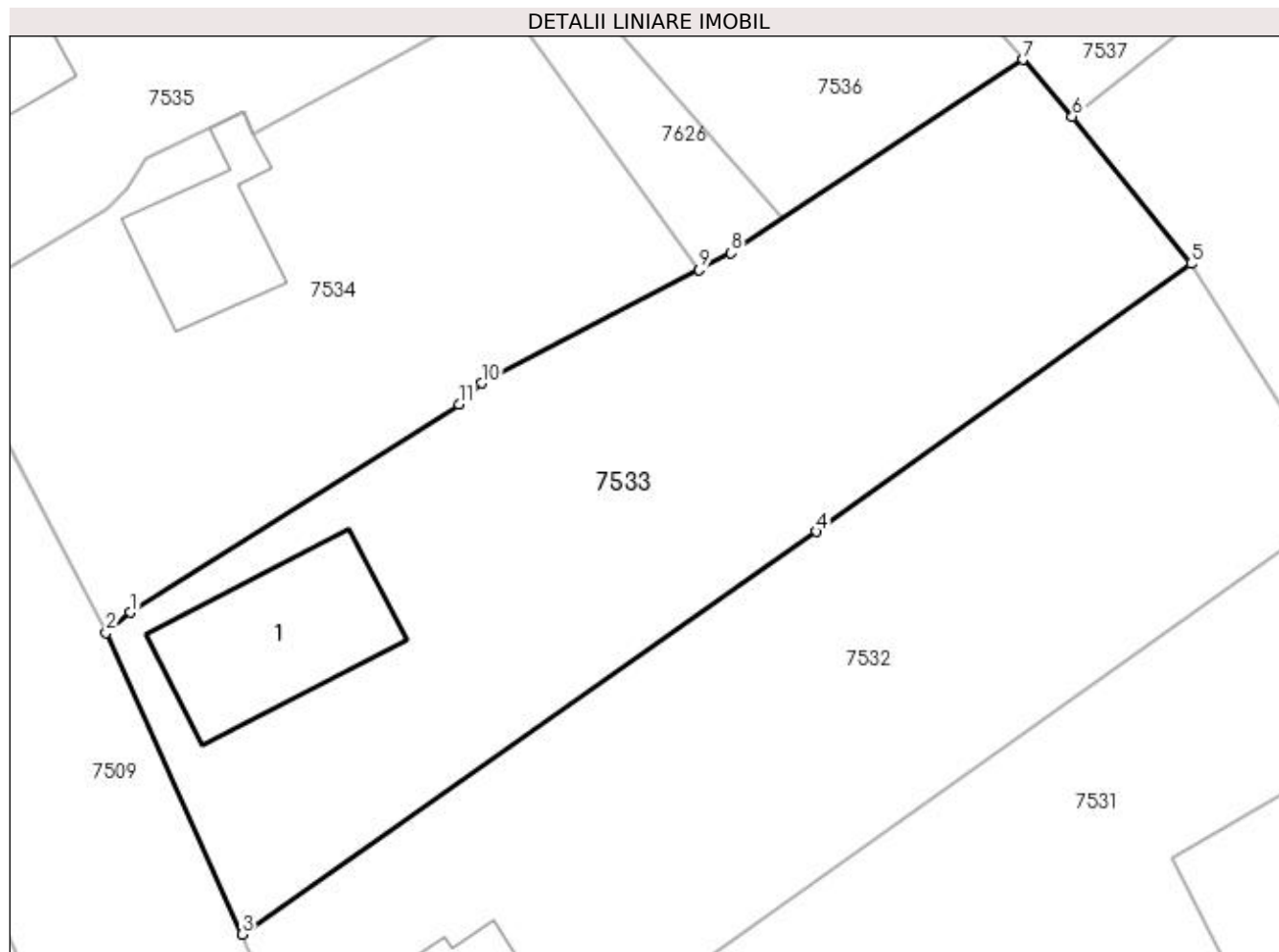
| Inscrieri privind dezmembramintele dreptului de proprietate, drepturi reale de garanție și sarcini | Referințe |
|--|-----------|
| NU SUNT | |

Anexa Nr. 1 La Partea I

Teren

| Nr cadastral | Suprafața (mp)* | Observații / Referințe |
|--------------|------------------------------------|------------------------|
| 20244 | Din acte: 1.410 Masurata: 1.288 | |

* Suprafața este determinată în planul de proiecție Stereo 70.



Date referitoare la teren

| Crt | Categorie folosință | Intra vilan | Suprafața (mp) | Tarla | Parcelă | Nr. topo | Observații / Referințe |
|-----|---------------------|-------------|----------------|-------|---------|----------|------------------------|
| 1 | curți constructii | DA | 556 | 6 | 362,363 | - | |
| 2 | arabil | DA | 732 | 6 | 362,363 | - | |

Date referitoare la construcții

| Crt | Număr | Destinație construcție | Supraf. (mp) | Situație juridică | Observații / Referințe |
|------|----------|-------------------------|--------------|-------------------|---|
| A1.1 | 20244-C1 | construcții de locuințe | 112 | Cu acte | Nr. niveluri:1; S. construita la sol:112 mp; LOCUINTA |

Lungime Segmente

1) Valorile lungimilor segmentelor sunt obținute din proiecție în plan.

| Punct început | X / Y | Punct sfârșit | X / Y | Lungime segment (** (m) |
|---------------|--------------------------|---------------|--------------------------|-------------------------|
| 1 | 603.302,22 371.749,59 | 2 | 603.300,71 371.748,34 | 1.96 |
| 2 | 603.300,71 371.748,34 | 3 | 603.309,15 371.729,58 | 20.571 |
| 3 | 603.309,15 371.729,58 | 4 | 603.344,85 371.754,6 | 43.595 |

| Punct început | X / Y | Punct sfârșit | X / Y | Lungime segment (** (m) |
|---------------|----------------------------|---------------|----------------------------|-------------------------|
| 4 | 603.344,85 371.754,6 | 5 | 603.368,13 371.771,26 | 28.627 |
| 5 | 603.368,13 371.771,26 | 6 | 603.360,753 371.780,403 | 11.748 |
| 6 | 603.360,753 371.780,403 | 7 | 603.357,676 371.783,943 | 4.69 |
| 7 | 603.357,676 371.783,943 | 8 | 603.339,55 371.771,93 | 21.745 |
| 8 | 603.339,55 371.771,93 | 9 | 603.337,564 371.770,895 | 2.24 |
| 9 | 603.337,564 371.770,895 | 10 | 603.324,04 371.763,85 | 15.249 |
| 10 | 603.324,04 371.763,85 | 11 | 603.322,65 371.762,51 | 1.931 |
| 11 | 603.322,65 371.762,51 | 1 | 603.302,22 371.749,59 | 24.173 |

** Lungimile segmentelor sunt determinate în planul de proiecție Stereo 70 și sunt rotunjite la 1 milimetru.

*** Distanța dintre puncte este formată din segmente cumulate ce sunt mai mici decât valoarea 1 milimetru.

**DATE DESPRE IMOBILUL NR. 7534**

Oficiul de Cadastru și Publicitate Imobiliară PRAHOVA
Biroul de Cadastru și Publicitate Imobiliară Ploiești

A. Partea I. Descrierea imobilului

TEREN Intravilan

Adresa: Loc. Meri, Str Profesor Universitar Ion Tudorache, Nr. 28, Jud. Prahova

| Nr. Crt | Nr cadastral Nr. topografic | Suprafața* (mp) | Observații / Referințe |
|---------|-----------------------------|--------------------------------|---------------------------------------|
| A1 | 26762 | Din acte: 756 Masurata: 901 | Sector cadastral:68 Teren imprejmuit; |

Construcții

| Crt | Nr cadastral Nr. topografic | Adresa | Observații / Referințe |
|------|-----------------------------|---|--|
| A1.1 | 26762-C1 | Loc. Meri, Str Profesor Universitar Ion Tudorache, Nr. 28, Jud. Prahova | Nr. niveluri:1; S. construita la sol:67 mp; S. construita desfasurata:67 mp; C1-locuinta P,edificat in anul 1970 |

B. Partea II. Proprietari și acte

| Inscrieri privitoare la dreptul de proprietate și alte drepturi reale | | Referințe |
|---|--|-----------|
| 111148 / 26/10/2020 | | |
| Act Administrativ nr. 16466, din 09/09/1992 emis de NOTARIATUL DE STAT JUDETEAN PRHOVA (act administrativ nr 4458 din 22.10.2020, emis de PRIMARIA DRAGANESTI;act administrativ nr 3807 din 10.09.2020, emis de PRIMARIA DRAGANESTI); | | |
| B1 | Intabulare, drept de PROPRIETATEcumparare ca bun propriu, dobandit prin Conventie, cota actuala 756/901, cota initiala 756/901 1) FILIP MARIOARA-ANA | A1 |
| B2 | Intabulare, drept de PROPRIETATEcumparare ca bun propriu, dobandit prin Conventie, cota actuala 1/1, cota initiala 1/1 1) FILIP MARIOARA-ANA | A1.1 |
| B3 | Inscrierea posesiei, drept de PROPRIETATE, dobandit prin Constituire, cota actuala 145/901 1) FILIP MARIOARA-ANA | A1 |

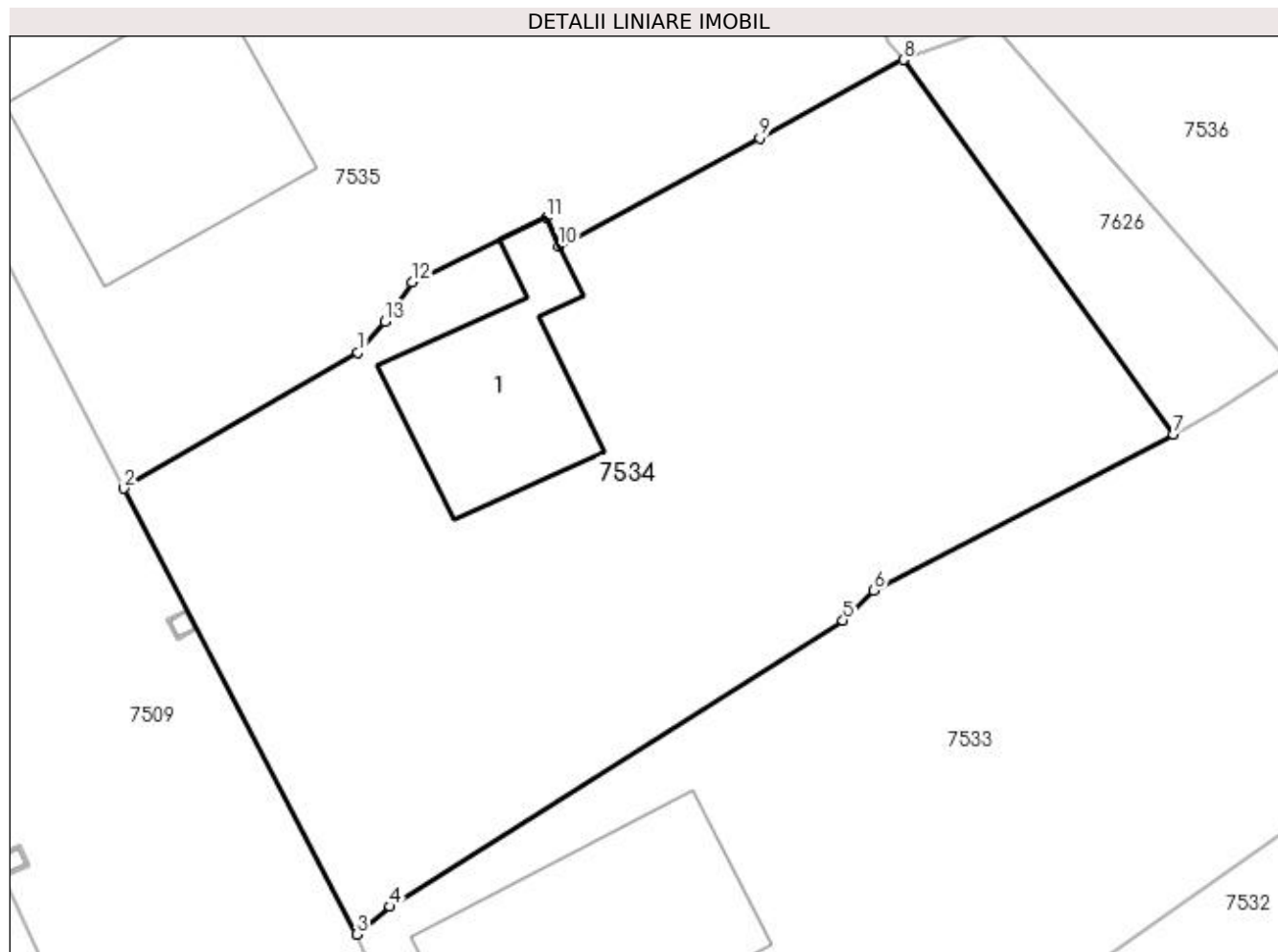
C. Partea III. SARCINI .

| Inscrieri privind dezmembramintele dreptului de proprietate, drepturi reale de garanție și sarcini | Referințe |
|--|-----------|
| NU SUNT | |

Anexa Nr. 1 La Partea I**Teren**

| Nr cadastral | Suprafața (mp)* | Observații / Referințe |
|--------------|--------------------------------|------------------------|
| 26762 | Din acte: 756 Masurata: 901 | |

* Suprafața este determinată în planul de proiecție Stereo 70.

**Date referitoare la teren**

| Crt | Categorie folosință | Intra vilan | Suprafața (mp) | Tarla | Parcelă | Nr. topo | Observații / Referințe |
|-----|---------------------|-------------|----------------|-------|---------|----------|------------------------|
| 1 | curți constructii | DA | 278 | 6 | 359 | - | |
| 2 | arabil | DA | 623 | 6 | 361 | - | |

Date referitoare la construcții

| Crt | Număr | Destinație construcție | Supraf. (mp) | Situație juridică | Observații / Referințe |
|------|----------|-------------------------|-----------------------------|-------------------|---|
| A1.1 | 26762-C1 | construcții de locuințe | Din acte: 0 Masurata: 67 | Cu acte | Nr. niveluri:1; S. construita la sol:67 mp; S. construita desfasurata:67 mp; C1-locuinta P, edificat in anul 1970 |

Lungime Segmente

1) Valorile lungimilor segmentelor sunt obținute din proiecție în plan.

| Punct început | X / Y | Punct sfârșit | X / Y | Lungime segment (** (m) |
|---------------|----------------------------|---------------|----------------------------|-------------------------|
| 1 | 603.300,76 371.774,596 | 2 | 603.290,198 371.768,452 | 12.219 |
| 2 | 603.290,198 371.768,452 | 3 | 603.300,71 371.748,34 | 22.693 |

| Punct început | X / Y | Punct sfârșit | X / Y | Lungime segment (** (m) |
|---------------|----------------------------|---------------|----------------------------|-------------------------|
| 3 | 603.300,71 371.748,34 | 4 | 603.302,22 371.749,59 | 1.96 |
| 4 | 603.302,22 371.749,59 | 5 | 603.322,65 371.762,51 | 24.173 |
| 5 | 603.322,65 371.762,51 | 6 | 603.324,04 371.763,85 | 1.931 |
| 6 | 603.324,04 371.763,85 | 7 | 603.337,564 371.770,895 | 15.249 |
| 7 | 603.337,564 371.770,895 | 8 | 603.325,375 371.787,794 | 20.836 |
| 8 | 603.325,375 371.787,794 | 9 | 603.318,9 371.784,264 | 7.375 |
| 9 | 603.318,9 371.784,264 | 10 | 603.309,818 371.779,363 | 10.32 |
| 10 | 603.309,818 371.779,363 | 11 | 603.309,265 371.780,671 | 1.42 |
| 11 | 603.309,265 371.780,671 | 12 | 603.303,208 371.777,764 | 6.718 |
| 12 | 603.303,208 371.777,764 | 13 | 603.301,994 371.775,978 | 2.16 |
| 13 | 603.301,994 371.775,978 | 1 | 603.300,76 371.774,596 | 1.853 |

** Lungimile segmentelor sunt determinate în planul de proiecție Stereo 70 și sunt rotunjite la 1 milimetru.

*** Distanța dintre puncte este formată din segmente cumulate ce sunt mai mici decât valoarea 1 milimetru.

**DATE DESPRE IMOBILUL NR. 7535**

Oficiul de Cadastru și Publicitate Imobiliară PRAHOVA
Biroul de Cadastru și Publicitate Imobiliară Ploiești

A. Partea I. Descrierea imobilului

TEREN Intravilan

Adresa: Loc. Meri, Str Profesor Universitar Ion Tudorache, Nr. 30, Jud. Prahova

| Nr. Crt | Nr cadastral Nr. topografic | Suprafața* (mp) | Observații / Referințe |
|---------|-----------------------------|--------------------------------|---------------------------------------|
| A1 | 22664 | Din acte: 838 Masurata: 866 | Sector cadastral:68 Teren imprejmuit; |

Construcții

| Crt | Nr cadastral Nr. topografic | Adresa | Observații / Referințe |
|------|-----------------------------|---|--|
| A1.1 | 22664-C1 | Loc. Meri, Str Profesor Universitar Ion Tudorache, Nr. 30, Jud. Prahova | Nr. niveluri:1; S. construita la sol:108 mp; C1-LOCUINTA CONSTRUITA IN ANUL 1960 |
| A1.2 | 22664-C2 | Loc. Meri, Str Profesor Universitar Ion Tudorache, Nr. 30, Jud. Prahova | Nr. niveluri:1; S. construita la sol:15 mp; C2-ANEXA CONSTRUITA IN ANUL 1960 |

B. Partea II. Proprietari și acte

| Inscrieri privitoare la dreptul de proprietate și alte drepturi reale | Referințe | |
|--|---|------------|
| 53339 / 14/07/2014 | | |
| Act Administrativ nr. 53248, din 26/02/1996 emis de COMISIA JUDETEANA PRAHOVA (act notarial nr. 142/08-08-2008 emis de NP MOANTA GEORGETA; act administrativ nr. 2007/08-07-2014 emis de PRIMARIA COMUNEI DRAGANESTI); | | |
| B3 | Intabulare, drept de PROPRIETATEmostenire, dobandit prin Succesiune, cota actuala 1/2, cota initiala 1/2 1) FILIP GEORGE-IULIAN | A1.1, A1.2 |
| 72438 / 15/09/2014 | | |
| Act Notarial nr. 1675, din 12/09/2014 emis de NP BOTEZATU IOANA ELEONORA; | | |
| B4 | Intabulare, drept de PROPRIETATEcumparare ca bun propriu, dobandit prin Conventie, cota actuala 1/1, cota initiala 1/1 1) FILIP GEORGE-EUGEN | A1 |
| B5 | Intabulare, drept de PROPRIETATE, dobandit prin Conventie, cota actuala 1/2, cota initiala 1/2 1) FILIP GEORGE-EUGEN | A1.1, A1.2 |

C. Partea III. SARCINI

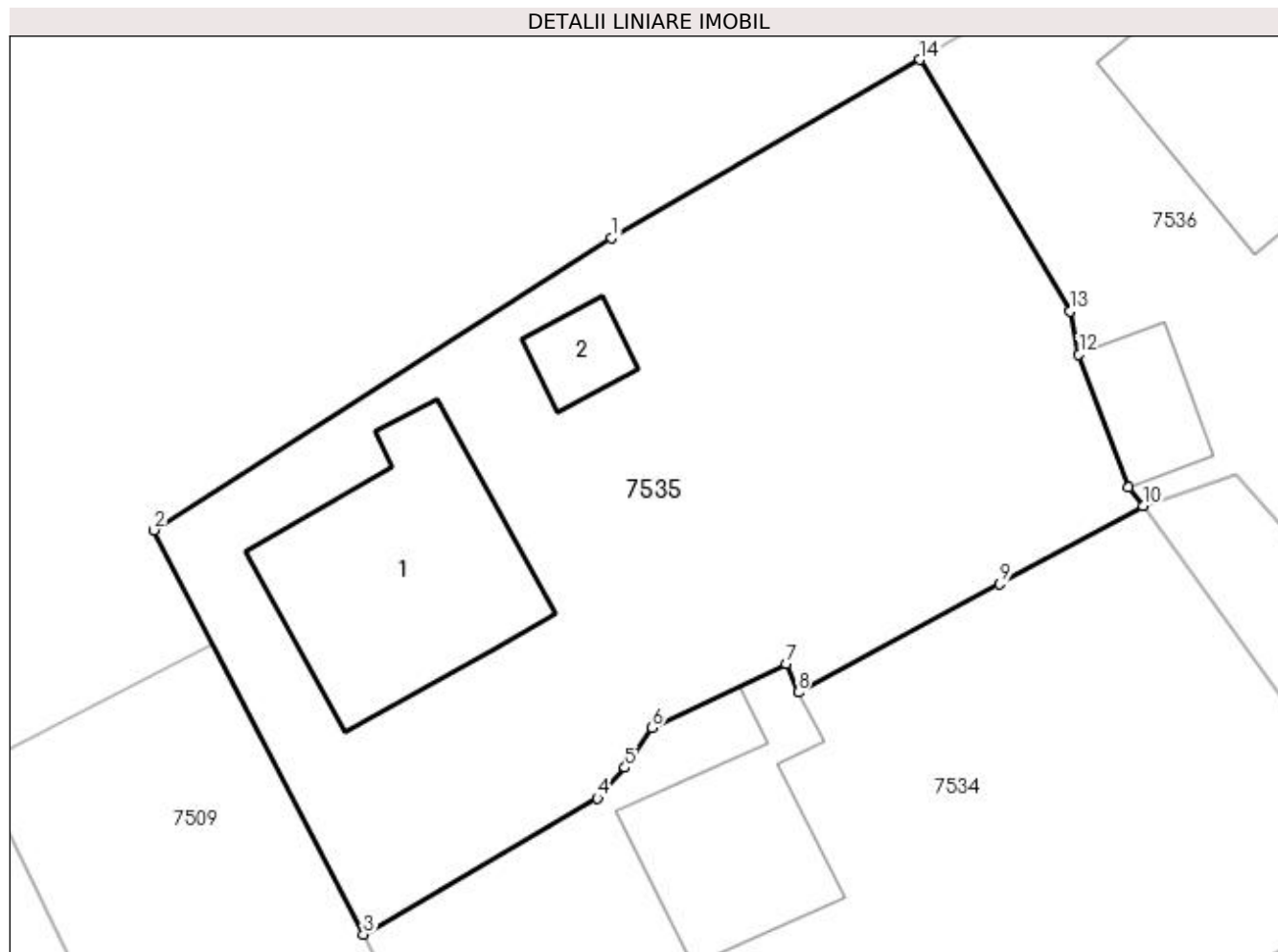
| Inscrieri privind dezmembramintele dreptului de proprietate, drepturi reale de garanție și sarcini | Referințe | |
|--|--|----------------|
| 72438 / 15/09/2014 | | |
| Act Notarial nr. 1675, din 12/09/2014 emis de NP BOTEZATU IOANA ELEONORA; | | |
| C1 | Intabulare, drept de HABITATIEVIAGERA (asupra cotei de 1/2 din constructii si folosinta in comun a terenului) 1) FILIP ALEXANDRU | A1, A1.1, A1.2 |
| C2 | se noteaza dreptul de trecere cu piciorul asupra terenului 1) FILIP GEORGE IULIAN | A1 |

Anexa Nr. 1 La Partea I

Teren

| Nr cadastral | Suprafața (mp)* | Observații / Referințe |
|--------------|--------------------------------|------------------------|
| 22664 | Din acte: 838 Masurata: 866 | |

* Suprafața este determinată în planul de proiecție Stereo 70.



Date referitoare la teren

| Crt | Categorie folosință | Intra vilan | Suprafața (mp) | Tarla | Parcelă | Nr. topo | Observații / Referințe |
|-----|---------------------|-------------|----------------|-------|---------|----------|------------------------|
| 1 | curți constructii | DA | 866 | 6 | 354 | - | |

Date referitoare la construcții

| Crt | Număr | Destinație construcție | Supraf. (mp) | Situație juridică | Observații / Referințe |
|------|----------|-------------------------|--------------|-------------------|--|
| A1.1 | 22664-C1 | construcții de locuințe | 108 | Cu acte | Nr. niveluri:1; S. construita la sol:108 mp; C1-LOCUINȚA CONSTRUITA IN ANUL 1960 |
| A1.2 | 22664-C2 | construcții anexa | 15 | Cu acte | Nr. niveluri:1; S. construita la sol:15 mp; C2-ANEXA CONSTRUITA IN ANUL 1960 |

Lungime Segmente

1) Valorile lungimilor segmentelor sunt obținute din proiecție în plan.

| Punct început | X / Y | Punct sfârșit | X / Y | Lungime segment (** (m)) |
|---------------|----------------------------|---------------|----------------------------|--------------------------|
| 1 | 603.301,402 371.799,877 | 2 | 603.280,755 371.786,692 | 24.498 |
| 2 | 603.280,755 371.786,692 | 3 | 603.290,198 371.768,452 | 20.539 |

| Punct început | X / Y | Punct sfârșit | X / Y | Lungime segment (** (m) |
|---------------|----------------------------|---------------|----------------------------|-------------------------|
| 3 | 603.290,198 371.768,452 | 4 | 603.300,76 371.774,596 | 12.219 |
| 4 | 603.300,76 371.774,596 | 5 | 603.301,994 371.775,978 | 1.853 |
| 5 | 603.301,994 371.775,978 | 6 | 603.303,208 371.777,764 | 2.16 |
| 6 | 603.303,208 371.777,764 | 7 | 603.309,265 371.780,671 | 6.718 |
| 7 | 603.309,265 371.780,671 | 8 | 603.309,818 371.779,363 | 1.42 |
| 8 | 603.309,818 371.779,363 | 9 | 603.318,9 371.784,264 | 10.32 |
| 9 | 603.318,9 371.784,264 | 10 | 603.325,375 371.787,794 | 7.375 |
| 10 | 603.325,375 371.787,794 | 11 | 603.324,712 371.788,618 | 1.058 |
| 11 | 603.324,712 371.788,618 | 12 | 603.322,487 371.794,614 | 6.396 |
| 12 | 603.322,487 371.794,614 | 13 | 603.322,096 371.796,576 | 2.001 |
| 13 | 603.322,096 371.796,576 | 14 | 603.315,297 371.807,918 | 13.224 |
| 14 | 603.315,297 371.807,918 | 1 | 603.301,402 371.799,877 | 16.054 |

** Lungimile segmentelor sunt determinate în planul de proiecție Stereo 70 și sunt rotunjite la 1 milimetru.

*** Distanța dintre puncte este formată din segmente cumulate ce sunt mai mici decât valoarea 1 milimetru.

**DATE DESPRE IMOBILUL NR. 7536**

Oficiul de Cadastru și Publicitate Imobiliară PRAHOVA
Biroul de Cadastru și Publicitate Imobiliară Ploiești

A. Partea I. Descrierea imobilului

TEREN Intravilan

Adresa: Loc. Meri, Str Profesor Universitar Ion Tudorache, Nr. 32, Jud. Prahova

| Nr. Crt | Nr cadastral Nr. topografic | Suprafața* (mp) | Observații / Referințe |
|---------|-----------------------------|--------------------------------|---------------------------------------|
| A1 | 23620 | Din acte: 750 Masurata: 794 | Sector cadastral:68 Teren imprejmuit; |

Construcții

| Crt | Nr cadastral Nr. topografic | Adresa | Observații / Referințe |
|------|-----------------------------|---|---|
| A1.1 | 23620-C1 | Loc. Meri, Str Profesor Universitar Ion Tudorache, Nr. 32, Jud. Prahova | Nr. niveluri:1; S. construita la sol:94 mp; S. construita desfasurata:94 mp; LOCUINTA P |
| A1.2 | 23620-C2 | Loc. Meri, Str Profesor Universitar Ion Tudorache, Nr. 232A, Jud. Prahova | Nr. niveluri:1; S. construita la sol:26 mp; S. construita desfasurata:26 mp; ANEXA P |

B. Partea II. Proprietari și acte

| Inscrieri privitoare la dreptul de proprietate și alte drepturi reale | | Referințe |
|---|---|------------|
| 45942 / 24/05/2018 | | |
| Act Notarial nr. 295, din 20/02/1997 emis de BNP BOTEZATU ION (act notarial nr 83 din 30.06.2015, emis de NP NECULAE DIANA;act administrativ nr 8 din 22.10.1998, emis de CONSILIUL LOCAL AL COM. DRAGANESTI; act administrativ nr 2065 din 18.05.2018, emis de PRIMARIA COM DRAGANESTI); | | |
| B1 | Intabulare, drept de PROPRIETATE, dobandit prin Conventie, cota actuala 1/2, cota initiala 1/2 1) FILIP ANGELA | A1 |
| B2 | Intabulare, drept de PROPRIETATE, dobandit prin Construire, cota actuala 1/2, cota initiala 1/2 1) FILIP ANGELA | A1.1, A1.2 |
| B3 | Intabulare, drept de PROPRIETATE, dobandit prin Succesiune, cota actuala 2/16, cota initiala 2/16 1) FILIP ANGELA | A1 |
| B4 | Intabulare, drept de PROPRIETATE, dobandit prin Succesiune, cota actuala 2/16, cota initiala 2/16 1) FILIP ANGELA | A1.1, A1.2 |
| B5 | Intabulare, drept de PROPRIETATE, dobandit prin Succesiune, cota actuala 3/16, cota initiala 3/16 1) FILIP GABRIEL-CRISTIAN | A1 |
| B6 | Intabulare, drept de PROPRIETATE, dobandit prin Succesiune, cota actuala 3/16, cota initiala 3/16 1) FILIP GABRIEL-CRISTIAN | A1.1, A1.2 |
| B7 | Intabulare, drept de PROPRIETATE, dobandit prin Succesiune, cota actuala 3/16, cota initiala 3/16 1) FILIP ELENA-MĂDĂLINA | A1 |
| B8 | Intabulare, drept de PROPRIETATE, dobandit prin Succesiune, cota actuala 3/16, cota initiala 3/16 1) FILIP ELENA-MĂDĂLINA | A1.1, A1.2 |

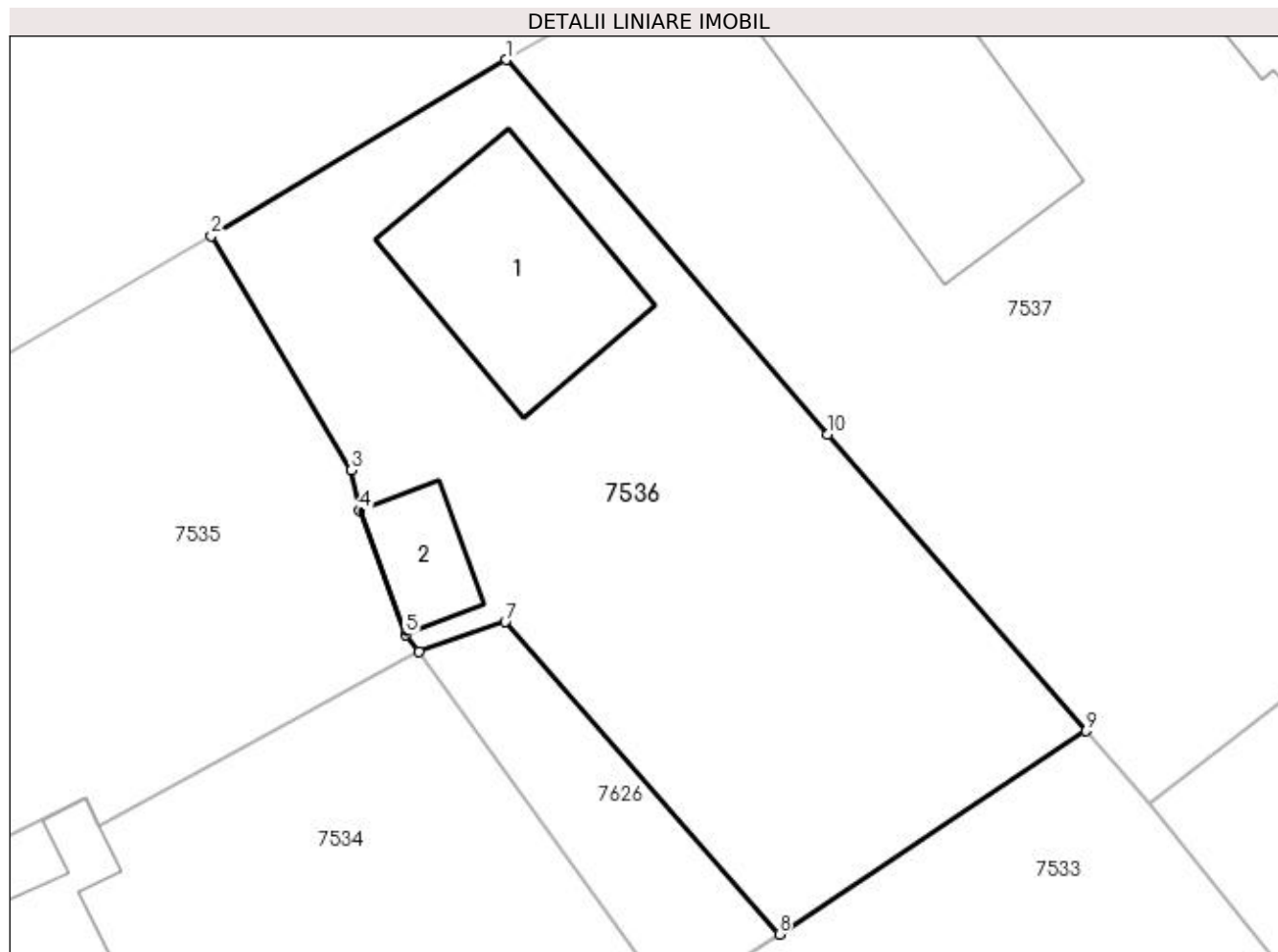
C. Partea III. SARCINI .

| Inscrieri privind dezmembramintele dreptului de proprietate, drepturi reale de garanție și sarcini | Referințe |
|--|-----------|
| NU SUNT | |

Anexa Nr. 1 La Partea I**Teren**

| Nr cadastral | Suprafața (mp)* | Observații / Referințe |
|--------------|--------------------------------|------------------------|
| 23620 | Din acte: 750 Masurata: 794 | |

* Suprafața este determinată în planul de proiecție Stereo 70.

**Date referitoare la teren**

| Crt | Categorie folosință | Intra vilan | Suprafața (mp) | Tarla | Parcelă | Nr. topo | Observații / Referințe |
|-----|---------------------|-------------|----------------|-------|---------|----------|------------------------|
| 1 | curți constructii | DA | 794 | 6 | 357 | - | |

Date referitoare la construcții

| Crt | Număr | Destinație construcție | Supraf. (mp) | Situație juridică | Observații / Referințe |
|------|----------|-------------------------|------------------------------|-------------------|---|
| A1.1 | 23620-C1 | construcții de locuințe | Din acte: 92 Masurata: 94 | Cu acte | Nr. niveluri:1; S. construita la sol:94 mp; S. construita desfasurata:94 mp; LOCUINTA P |
| A1.2 | 23620-C2 | construcții anexa | 26 | Cu acte | Nr. niveluri:1; S. construita la sol:26 mp; S. construita desfasurata:26 mp; ANEXA P |

Lungime Segmente

1) Valorile lungimilor segmentelor sunt obținute din proiecție în plan.

| Punct început | X / Y | Punct sfârșit | X / Y | Lungime segment (** (m)) |
|---------------|----------------------------|---------------|----------------------------|--------------------------|
| 1 | 603.329,59 371.816,455 | 2 | 603.315,297 371.807,918 | 16.648 |
| 2 | 603.315,297 371.807,918 | 3 | 603.322,096 371.796,576 | 13.224 |

| Punct început | X / Y | Punct sfârșit | X / Y | Lungime segment (** (m) |
|---------------|----------------------------|---------------|----------------------------|-------------------------|
| 3 | 603.322,096 371.796,576 | 4 | 603.322,487 371.794,614 | 2.001 |
| 4 | 603.322,487 371.794,614 | 5 | 603.324,712 371.788,618 | 6.396 |
| 5 | 603.324,712 371.788,618 | 6 | 603.325,375 371.787,794 | 1.058 |
| 6 | 603.325,375 371.787,794 | 7 | 603.329,546 371.789,232 | 4.412 |
| 7 | 603.329,546 371.789,232 | 8 | 603.342,82 371.774,097 | 20.131 |
| 8 | 603.342,82 371.774,097 | 9 | 603.357,676 371.783,943 | 17.823 |
| 9 | 603.357,676 371.783,943 | 10 | 603.345,153 371.798,302 | 19.053 |
| 10 | 603.345,153 371.798,302 | 1 | 603.329,59 371.816,455 | 23.911 |

** Lungimile segmentelor sunt determinate în planul de proiecție Stereo 70 și sunt rotunjite la 1 milimetru.

*** Distanța dintre puncte este formată din segmente cumulate ce sunt mai mici decât valoarea 1 milimetru.

**DATE DESPRE IMOBILUL NR. 7537**

Oficiul de Cadastru și Publicitate Imobiliară PRAHOVA
Biroul de Cadastru și Publicitate Imobiliară Ploiești

A. Partea I. Descrierea imobilului

TEREN Necunoscut

Adresa: Loc. Meri, Str Profesor Universitar Ion Tudorache, Nr. 34, Jud. Prahova

| Nr. Crt | Nr cadastral Nr. topografic | Suprafața* (mp) | Observații / Referințe |
|---------|-----------------------------|------------------------------------|---------------------------------------|
| A1 | | Din acte: 1.499 Masurata: 1.440 | Sector cadastral:68 Teren imprejmuit; |

Construcții

| Crt | Nr cadastral Nr. topografic | Adresa | Observații / Referințe |
|------|-----------------------------|---|---|
| A1.1 | | Loc. Meri, Str Profesor Universitar Ion Tudorache, Nr. 34, Jud. Prahova | Nr. niveluri:1; S. construita la sol:167 mp; LOCUINTA P |
| A1.2 | | Loc. Meri, Str Profesor Universitar Ion Tudorache, Nr. 34, Jud. Prahova | Nr. niveluri:1; S. construita la sol:52 mp; ANEXA P |

B. Partea II. Proprietari și acte

| Inscrieri privitoare la dreptul de proprietate și alte drepturi reale | | Referințe |
|--|---|----------------|
| 7537 / 17/05/2020 | | |
| Act Notarial nr. 152, din 17/03/1998 emis de BN EQUITAS (53233/08.02.1996/CJSDPT PRAHOVA); | | |
| B1 | Intabulare, drept de PROPRIETATE, dobandit prin Succesiune, cota actuala 1/4, cota initiala 1/1 1) NICOLESCU MARIA | A1, A1.1, A1.2 |
| / | | |
| Act Notarial nr. 152, din 17/03/1998 emis de BN EQUITAS; | | |
| B2 | Intabulare, drept de PROPRIETATE, dobandit prin Succesiune, cota actuala 3/4 1) BUCUR NICULINA | A1, A1.1, A1.2 |

C. Partea III. SARCINI .

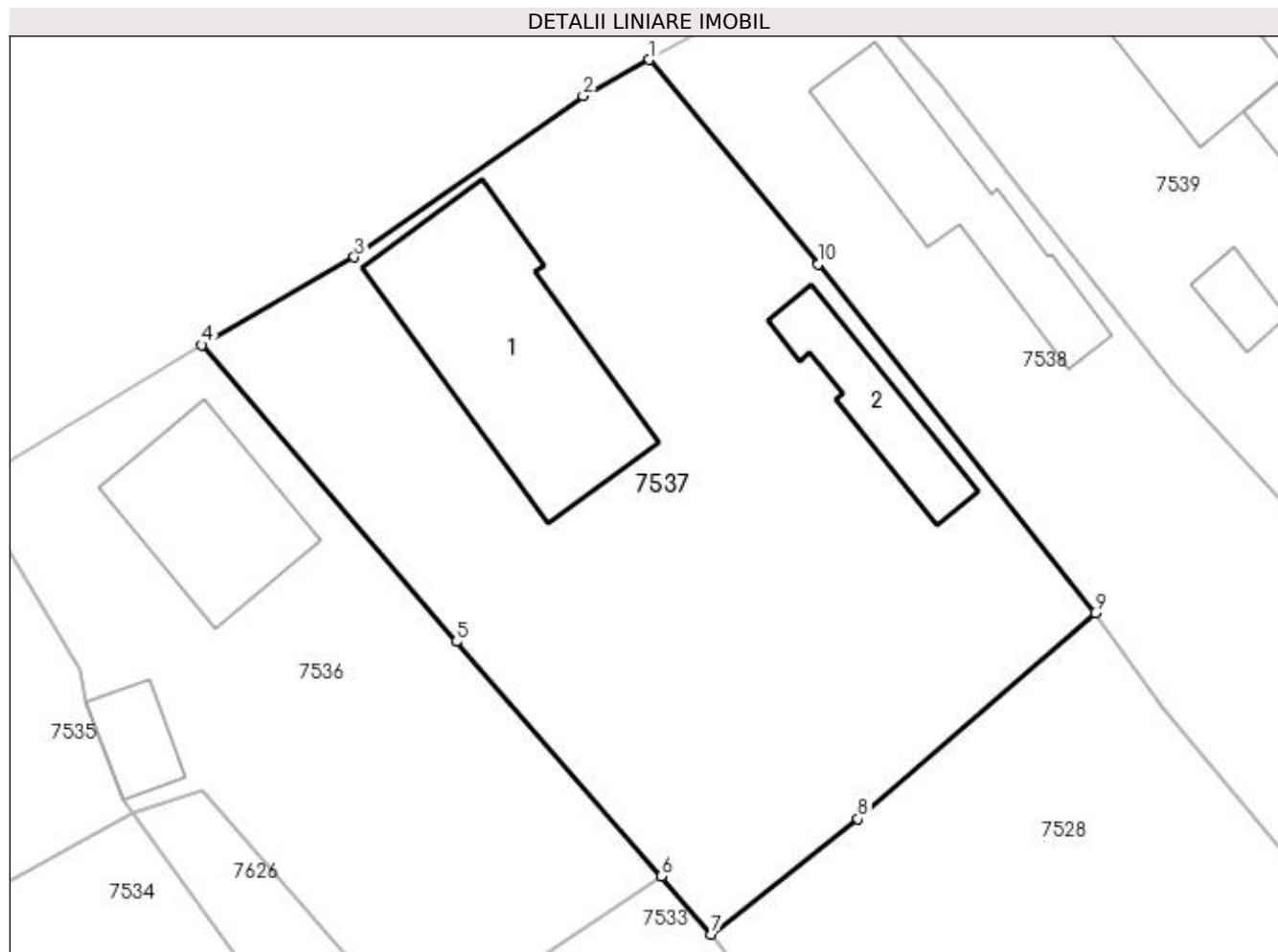
| Inscrieri privind dezmembramintele dreptului de proprietate, drepturi reale de garanție și sarcini | Referințe |
|--|-----------|
| NU SUNT | |

Anexa Nr. 1 La Partea I

Teren

| | | |
|--------------|------------------------------------|------------------------|
| Nr cadastral | Suprafața (mp)* | Observații / Referințe |
| | Din acte: 1.499 Masurata: 1.440 | |

* Suprafața este determinată în planul de proiecție Stereo 70.



Date referitoare la teren

| Crt | Categorie folosință | Intra vilan | Suprafața (mp) | Tarla | Parcelă | Nr. topo | Observații / Referințe |
|-----|---------------------|-------------|----------------|-------|---------|----------|------------------------|
| 1 | curți constructii | NU | 779 | 6 | 387 | - | |
| 2 | arabil | DA | 661 | 6 | 385,386 | - | |

Date referitoare la construcții

| Crt | Număr | Destinație construcție | Supraf. (mp) | Situație juridică | Observații / Referințe |
|------|-------|-------------------------|--------------|-------------------|---|
| A1.1 | | construcții de locuințe | 167 | Cu acte | Nr. niveluri:1; S. construita la sol:167 mp; LOCUINTA P |
| A1.2 | | construcții anexa | 52 | Cu acte | Nr. niveluri:1; S. construita la sol:52 mp; ANEXA P |

Lungime Segmente

1) Valorile lungimilor segmentelor sunt obținute din proiecție în plan.

| Punct început | X / Y | Punct sfârșit | X / Y | Lungime segment (** (m) |
|---------------|----------------------------|---------------|----------------------------|-------------------------|
| 1 | 603.356,961 371.833,911 | 2 | 603.352,907 371.831,693 | 4.621 |
| 2 | 603.352,907 371.831,693 | 3 | 603.338,911 371.821,832 | 17.121 |

| Punct început | X / Y | Punct sfârșit | X / Y | Lungime segment (** (m) |
|---------------|----------------------------|---------------|----------------------------|-------------------------|
| 3 | 603.338,911 371.821,832 | 4 | 603.329,59 371.816,455 | 10.761 |
| 4 | 603.329,59 371.816,455 | 5 | 603.345,153 371.798,302 | 23.911 |
| 5 | 603.345,153 371.798,302 | 6 | 603.357,676 371.783,943 | 19.053 |
| 6 | 603.357,676 371.783,943 | 7 | 603.360,753 371.780,403 | 4.69 |
| 7 | 603.360,753 371.780,403 | 8 | 603.369,732 371.787,468 | 11.425 |
| 8 | 603.369,732 371.787,468 | 9 | 603.384,233 371.800,063 | 19.207 |
| 9 | 603.384,233 371.800,063 | 10 | 603.367,314 371.821,416 | 27.243 |
| 10 | 603.367,314 371.821,416 | 1 | 603.356,961 371.833,911 | 16.227 |

** Lungimile segmentelor sunt determinate în planul de proiecție Stereo 70 și sunt rotunjite la 1 milimetru.

*** Distanța dintre puncte este formată din segmente cumulate ce sunt mai mici decât valoarea 1 milimetru.

**DATE DESPRE IMOBILUL NR. 7538**

Oficiul de Cadastru și Publicitate Imobiliară PRAHOVA
Biroul de Cadastru și Publicitate Imobiliară Ploiești

A. Partea I. Descrierea imobilului

TEREN Necunoscut

Adresa: Loc. Meri, Str Profesor Universitar Ion Tudorache, Nr. 36, Jud. Prahova

| Nr. Crt | Nr cadastral Nr. topografic | Suprafața* (mp) | Observații / Referințe |
|---------|-----------------------------|------------------------------------|---------------------------------------|
| A1 | | Din acte: 1.333 Masurata: 1.309 | Sector cadastral:68 Teren imprejmuit; |

Construcții

| Crt | Nr cadastral Nr. topografic | Adresa | Observații / Referințe |
|------|-----------------------------|---|--|
| A1.1 | | Loc. Meri, Str Profesor Universitar Ion Tudorache, Nr. 36, Jud. Prahova | Nr. niveluri:1; S. construita la sol:96 mp; LOCUINTA P |

B. Partea II. Proprietari și acte

| Inscrieri privitoare la dreptul de proprietate și alte drepturi reale | | Referințe |
|--|---|-----------|
| 7538 / 17/05/2020 | | |
| Act Notarial nr. 228, din 20/05/1997 emis de BN EQUITAS (52316/04.01.1996/CJSDPT PRAHOVA); | | |
| B1 | Intabulare, drept de PROPRIETATE, dobandit prin Succesiune, cota actuala 1/2, cota initiala 1/1 1) TOMA C. NICULAE | A1, A1.1 |
| / | | |
| Act Notarial nr. 228, din 20/05/1997 emis de BN EQUITAS; | | |
| B2 | Intabulare, drept de PROPRIETATE, dobandit prin Succesiune, cota actuala 1/2 1) ILIE C. ELENA DEFUNCT:Da | A1, A1.1 |

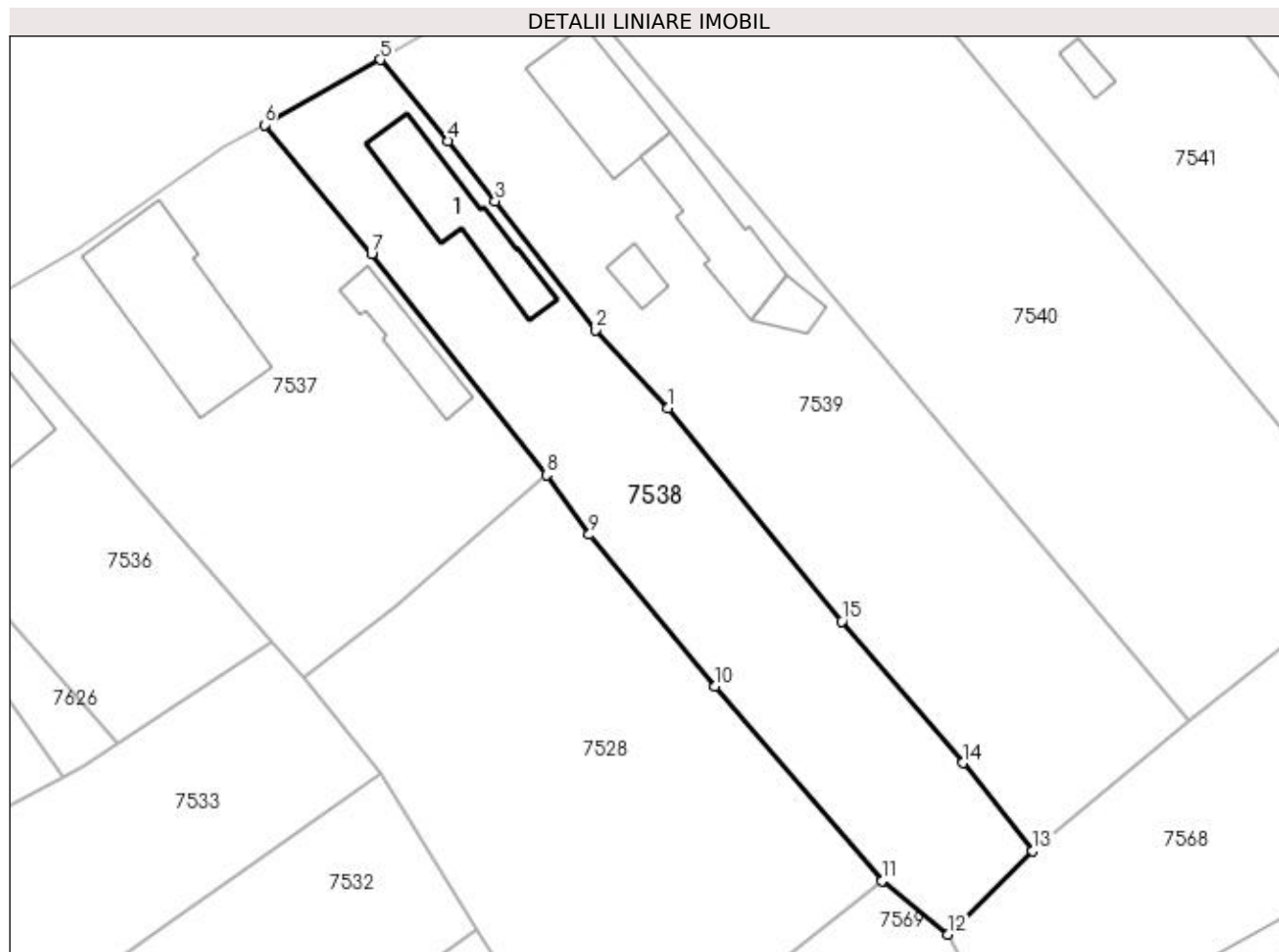
C. Partea III. SARCINI .

| Inscrieri privind dezmembramintele dreptului de proprietate, drepturi reale de garanție și sarcini | Referințe |
|--|-----------|
| NU SUNT | |

Anexa Nr. 1 La Partea I**Teren**

| | | |
|--------------|-----------------|------------------------|
| Nr cadastral | Suprafața (mp)* | Observații / Referințe |
| | Din acte: 1.333 | |
| | Masurata: 1.309 | |

* Suprafața este determinată în planul de proiecție Stereo 70.

**Date referitoare la teren**

| Crt | Categorie folosință | Intra vilan | Suprafața (mp) | Tarla | Parcelă | Nr. topo | Observații / Referințe |
|-----|---------------------|-------------|----------------|-------|---------|----------|------------------------|
| 1 | curți constructii | NU | 510 | 6 | 388 | - | |
| 2 | arabil | DA | 799 | 6 | 389 | - | |

Date referitoare la construcții

| Crt | Număr | Destinație construcție | Supraf. (mp) | Situație juridică | Observații / Referințe |
|------|-------|-------------------------|--------------|-------------------|--|
| A1.1 | | construcții de locuințe | 96 | Cu acte | Nr. niveluri:1; S. construita la sol:96 mp; LOCUINTA P |

Lungime Segmente

1) Valorile lungimilor segmentelor sunt obținute din proiecție în plan.

| Punct început | X / Y | Punct sfârșit | X / Y | Lungime segment (** (m) |
|---------------|----------------------------|---------------|----------------------------|-------------------------|
| 1 | 603.395,968 371.806,526 | 2 | 603.389,007 371.814,06 | 10.258 |
| 2 | 603.389,007 371.814,06 | 3 | 603.379,245 371.826,528 | 15.835 |
| 3 | 603.379,245 371.826,528 | 4 | 603.374,738 371.832,36 | 7.371 |

| Punct început | X / Y | Punct sfârșit | X / Y | Lungime segment (** (m) |
|---------------|----------------------------|---------------|----------------------------|-------------------------|
| 4 | 603.374,738 371.832,36 | 5 | 603.368,161 371.840,196 | 10.23 |
| 5 | 603.368,161 371.840,196 | 6 | 603.356,961 371.833,911 | 12.843 |
| 6 | 603.356,961 371.833,911 | 7 | 603.367,314 371.821,416 | 16.227 |
| 7 | 603.367,314 371.821,416 | 8 | 603.384,233 371.800,063 | 27.243 |
| 8 | 603.384,233 371.800,063 | 9 | 603.388,367 371.794,296 | 7.096 |
| 9 | 603.388,367 371.794,296 | 10 | 603.400,543 371.779,644 | 19.051 |
| 10 | 603.400,543 371.779,644 | 11 | 603.416,685 371.760,847 | 24.777 |
| 11 | 603.416,685 371.760,847 | 12 | 603.423,06 371.755,66 | 8.219 |
| 12 | 603.423,06 371.755,66 | 13 | 603.431,235 371.763,708 | 11.472 |
| 13 | 603.431,235 371.763,708 | 14 | 603.424,512 371.772,231 | 10.855 |
| 14 | 603.424,512 371.772,231 | 15 | 603.412,766 371.785,903 | 18.025 |
| 15 | 603.412,766 371.785,903 | 1 | 603.395,968 371.806,526 | 26.599 |

** Lungimile segmentelor sunt determinate în planul de proiecție Stereo 70 și sunt rotunjite la 1 milimetru.

*** Distanța dintre puncte este formată din segmente cumulate ce sunt mai mici decât valoarea 1 milimetru.

**DATE DESPRE IMOBILUL NR. 7539**

Oficiul de Cadastru și Publicitate Imobiliară PRAHOVA
Biroul de Cadastru și Publicitate Imobiliară Ploiești

A. Partea I. Descrierea imobilului

TEREN Intravilan

Adresa: Loc. Meri, Str Profesor Universitar Ion Tudorache, Nr. 38, Jud. Prahova

| Nr. Crt | Nr cadastral Nr. topografic | Suprafața* (mp) | Observații / Referințe |
|---------|-----------------------------|-----------------|---------------------------------------|
| A1 | 23636 | 1.881 | Sector cadastral:68 Teren imprejmuit; |

Construcții

| Crt | Nr cadastral Nr. topografic | Adresa | Observații / Referințe |
|------|-----------------------------|---|---|
| A1.1 | 23636-C1 | Loc. Meri, Str Profesor Universitar Ion Tudorache, Nr. 38, Jud. Prahova | Nr. niveluri:1; S. construita la sol:96 mp; Locuinta - P , anul edificării 1956 |
| A1.2 | 23636-C2 | Loc. Meri, Str Profesor Universitar Ion Tudorache, Nr. 38, Jud. Prahova | Nr. niveluri:1; S. construita la sol:85 mp; Anexa - P , anul edificării 1956 |
| A1.3 | 23636-C3 | Loc. Meri, Str Profesor Universitar Ion Tudorache, Nr. 38, Jud. Prahova | Nr. niveluri:1; S. construita la sol:22 mp; Anexa - P , anul edificării 1956 |
| A1.4 | 23636-C4 | Loc. Meri, Str Profesor Universitar Ion Tudorache, Nr. 38, Jud. Prahova | Nr. niveluri:1; S. construita la sol:18 mp; Anexa - P , anul edificării 1956 |

B. Partea II. Proprietari și acte

| Inscrieri privitoare la dreptul de proprietate și alte drepturi reale | Referințe | |
|---|---|------------------------|
| 61425 / 09/07/2018 | | |
| Act Notarial nr. 177, din 16/06/2017 emis de NP SANDU AURELIAN VIOREL (act administrativ nr 2635 din 03.07.2018, emis de PRIMARIA COMUNEI DRAGANESTI;act administrativ nr 53205 din 29.01.1996, emis de COMISIA JUDETEANA PRAHOVA); | | |
| B3 | Intabulare, drept de PROPRIETATE, dobandit prin Succesiune, cota actuala 3/4, cota initiala 3/4 1) GHIȚĂ MIHAI | A1 |
| B4 | Intabulare, drept de PROPRIETATE, dobandit prin Succesiune, cota actuala 3/4, cota initiala 3/4 1) GHIȚĂ MIHAI | A1.1, A1.2, A1.3, A1.4 |
| 94551 / 19/10/2018 | | |
| Act Notarial nr. 4720, din 18/10/2018 emis de NP Popescu Simona-Lucia; | | |
| B5 | Intabulare, drept de PROPRIETATE, dobandit prin Conventie, cota actuala 1/4, cota initiala 1/4 1) GHIȚĂ MIHAI 2) GHIȚĂ VIORICA-NICOLETA | A1 |
| B6 | Intabulare, drept de PROPRIETATE, dobandit prin Conventie, cota actuala 1/4, cota initiala 1/4 1) GHIȚĂ VIORICA-NICOLETA 2) GHIȚĂ MIHAI | A1.1, A1.2, A1.3, A1.4 |

C. Partea III. SARCINI

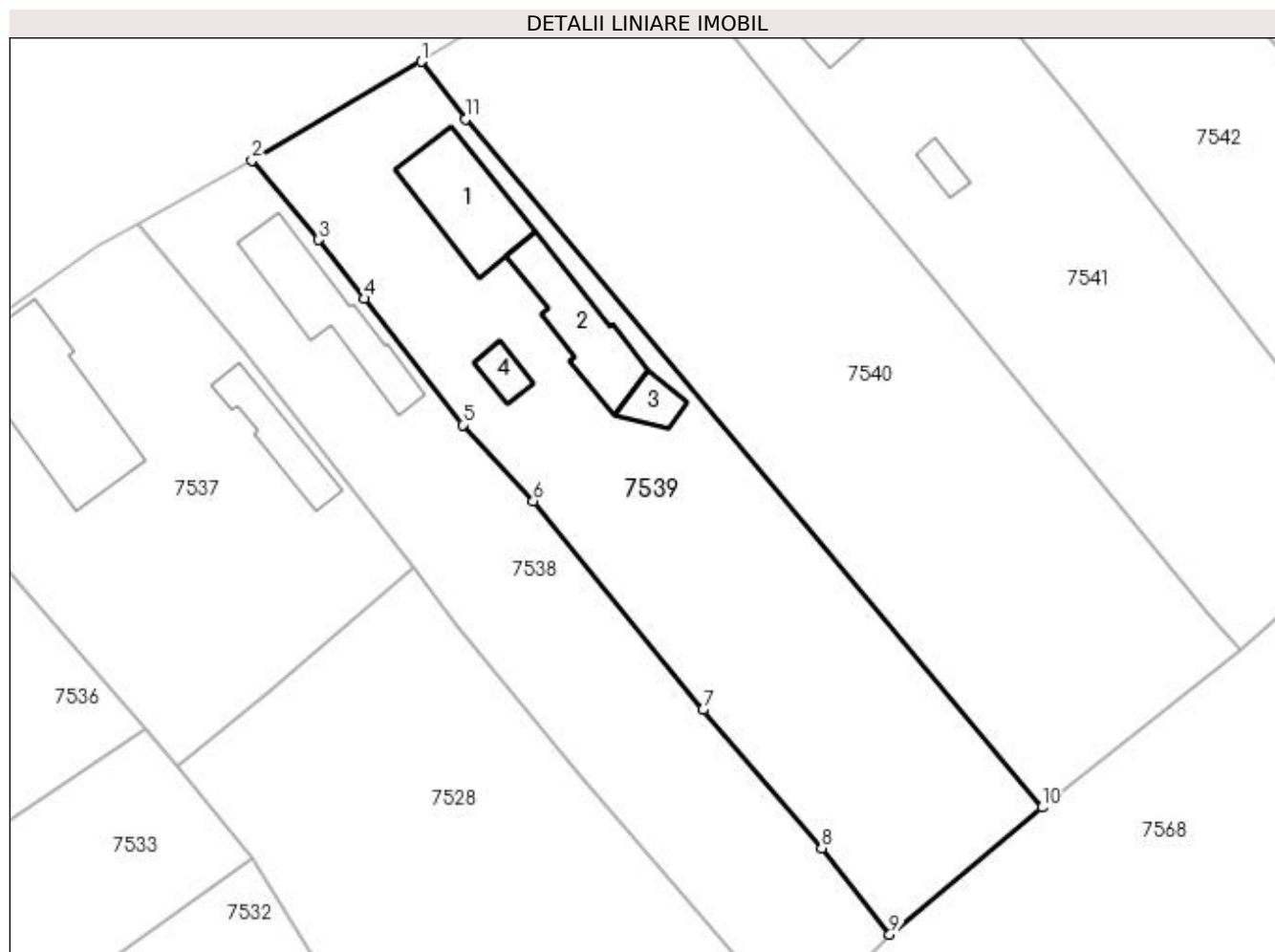
| Inscrieri privind dezmembramintele dreptului de proprietate, drepturi reale de garanție și sarcini | Referințe | |
|--|--|----------------------------|
| 94551 / 19/10/2018 | | |
| Act Notarial nr. 4720, din 18/10/2018 emis de NP Popescu Simona-Lucia; | | |
| C1 | Intabulare, drept de IPOTECA LEGALA, Valoare:0 (reprezentand contravaloarea intretinerii) asupra cotei de 1/4 din imobil, dobandit prin Conventie, cota actuala 1/1 1) GHIȚĂ MARIA | A1, A1.1, A1.2, A1.3, A1.4 |
| C2 | Intabulare, drept de UZUFRACTviagera asupra cotei de 1/4, dobandit prin Conventie, cota actuala 1/1 1) GHIȚĂ MARIA | A1, A1.1, A1.2, A1.3, A1.4 |

Anexa Nr. 1 La Partea I

Teren

| Nr cadastral | Suprafața (mp)* | Observații / Referințe |
|--------------|-----------------|------------------------|
| 23636 | 1.881 | |

* Suprafața este determinată în planul de proiecție Stereo 70.



Date referitoare la teren

| Crt | Categorie folosință | Intra vilan | Suprafața (mp) | Tarla | Parcelă | Nr. topo | Observații / Referințe |
|-----|---------------------|-------------|----------------|-------|---------|----------|------------------------|
| 1 | curți constructii | DA | 938 | 6 | 392 | - | |
| 2 | arabil | DA | 943 | 6 | 391,390 | - | |

Date referitoare la construcții

| Crt | Număr | Destinație construcție | Supraf. (mp) | Situație juridică | Observații / Referințe |
|------|----------|-------------------------|--------------|-------------------|---|
| A1.1 | 23636-C1 | construcții de locuințe | 96 | Cu acte | Nr. niveluri:1; S. construita la sol:96 mp; Locuinta - P , anul edificării 1956 |
| A1.2 | 23636-C2 | construcții anexa | 85 | Cu acte | Nr. niveluri:1; S. construita la sol:85 mp; Anexa - P , anul edificării 1956 |
| A1.3 | 23636-C3 | construcții anexa | 22 | Cu acte | Nr. niveluri:1; S. construita la sol:22 mp; Anexa - P , anul edificării 1956 |
| A1.4 | 23636-C4 | construcții anexa | 18 | Cu acte | Nr. niveluri:1; S. construita la sol:18 mp; Anexa - P , anul edificării 1956 |

Lungime Segmente

1) Valorile lungimilor segmentelor sunt obținute din proiecție în plan.

| Punct început | X / Y | Punct sfârșit | X / Y | Lungime segment (** (m) |
|---------------|-------|---------------|-------|-------------------------|
|---------------|-------|---------------|-------|-------------------------|

| Punct început | X / Y | Punct sfârșit | X / Y | Lungime segment (** (m) |
|---------------|----------------------------|---------------|----------------------------|-------------------------|
| 1 | 603.384,904 371.849,963 | 2 | 603.368,161 371.840,196 | 19.384 |
| 2 | 603.368,161 371.840,196 | 3 | 603.374,738 371.832,36 | 10.23 |
| 3 | 603.374,738 371.832,36 | 4 | 603.379,245 371.826,528 | 7.371 |
| 4 | 603.379,245 371.826,528 | 5 | 603.389,007 371.814,06 | 15.835 |
| 5 | 603.389,007 371.814,06 | 6 | 603.395,968 371.806,526 | 10.258 |
| 6 | 603.395,968 371.806,526 | 7 | 603.412,766 371.785,903 | 26.599 |
| 7 | 603.412,766 371.785,903 | 8 | 603.424,512 371.772,231 | 18.025 |
| 8 | 603.424,512 371.772,231 | 9 | 603.431,235 371.763,708 | 10.855 |
| 9 | 603.431,235 371.763,708 | 10 | 603.446,305 371.776,262 | 19.614 |
| 10 | 603.446,305 371.776,262 | 11 | 603.389,252 371.844,256 | 88.759 |
| 11 | 603.389,252 371.844,256 | 1 | 603.384,904 371.849,963 | 7.175 |

** Lungimile segmentelor sunt determinate în planul de proiecție Stereo 70 și sunt rotunjite la 1 milimetru.

*** Distanța dintre puncte este formată din segmente cumulate ce sunt mai mici decât valoarea 1 milimetru.

**DATE DESPRE IMOBILUL NR. 7540**

Oficiul de Cadastru și Publicitate Imobiliară PRAHOVA
Biroul de Cadastru și Publicitate Imobiliară Ploiești

A. Partea I. Descrierea imobilului

TEREN Intravilan

Adresa: Loc. Meri, Str Profesor Universitar Ion Tudorache, Nr. 40, Jud. Prahova

| Nr. Crt | Nr cadastral Nr. topografic | Suprafața* (mp) | Observații / Referințe |
|---------|--------------------------------|------------------------------------|---------------------------------------|
| A1 | | Din acte: 2.422 Masurata: 2.383 | Sector cadastral:68 Teren imprejmuit; |

B. Partea II. Proprietari și acte

| Inscrieri privitoare la dreptul de proprietate și alte drepturi reale | Referințe |
|---|--|
| 7540 / 17/05/2020 | |
| Hotarare Judecatoreasca nr. 2952, din 08/04/2021 emis de JUDECĂTORIA PLOIEȘTI (52372/17.01.1996 /CJSDPT PRAHOVA); | |
| B1 | Intabulare, drept de PROPRIETATE, dobandit prin Hotarare Judecatoreasca, cota actuala 1/1, cota initiala 1/1 |
| 1) MINCU ALEXANDRINA | |

C. Partea III. SARCINI .

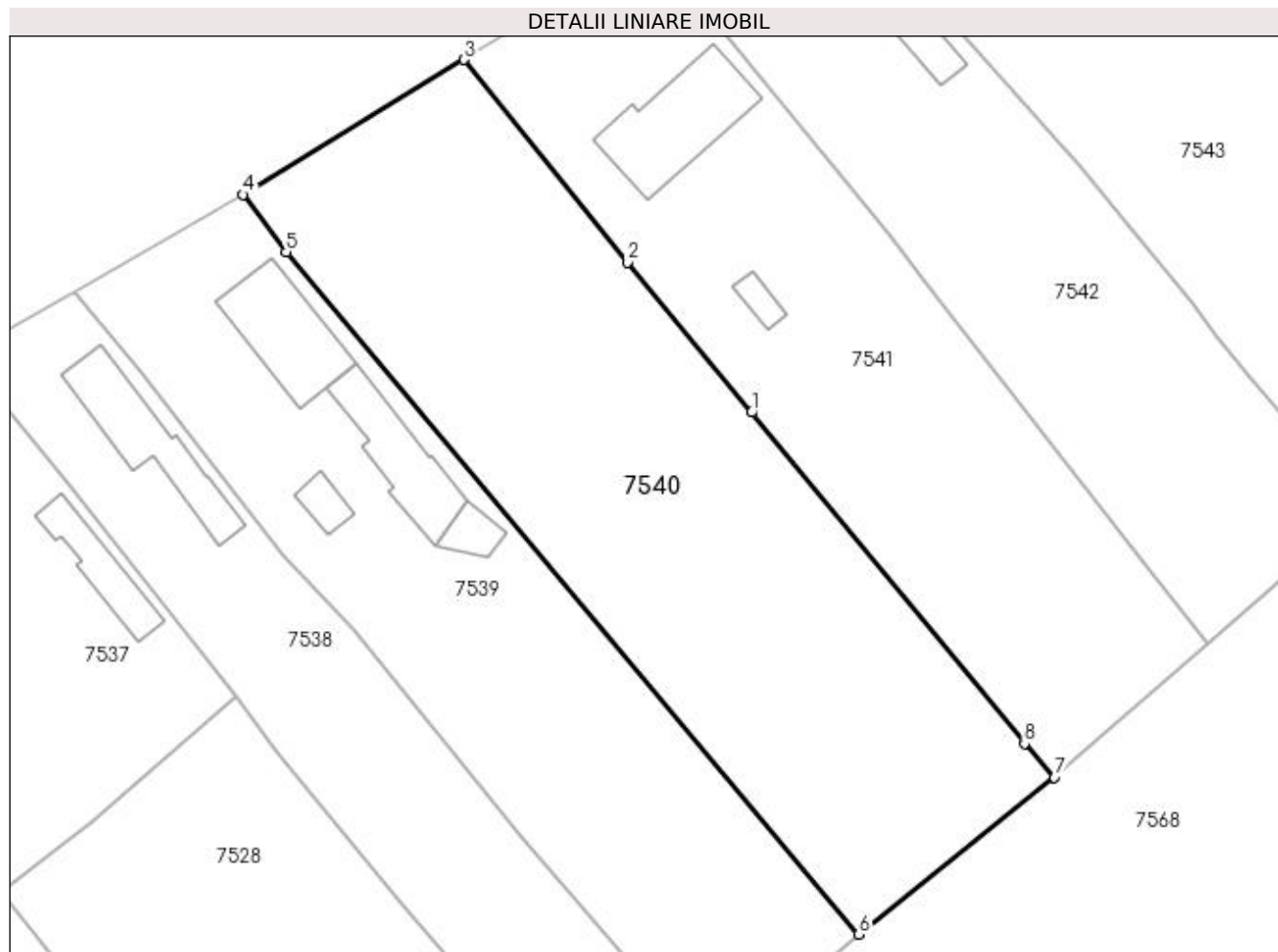
| Inscrieri privind dezmembramintele dreptului de proprietate, drepturi reale de garanție și sarcini | Referințe |
|--|-----------|
| NU SUNT | |

Anexa Nr. 1 La Partea I

Teren

| | | |
|--------------|------------------------------------|------------------------|
| Nr cadastral | Suprafața (mp)* | Observații / Referințe |
| | Din acte: 2.422 Masurata: 2.383 | |

* Suprafața este determinată în planul de proiecție Stereo 70.



Date referitoare la teren

| Crt | Categorie folosință | Intra vilan | Suprafața (mp) | Tarla | Parcelă | Nr. topo | Observații / Referințe |
|-----|---------------------|-------------|----------------|-------|---------|----------|------------------------|
| 1 | arabil | DA | 2.383 | 6 | 394 | - | |

Lungime Segmente

1) Valorile lungimilor segmentelor sunt obținute din proiecție în plan.

| Punct început | X / Y | Punct sfârșit | X / Y | Lungime segment (** (m) |
|---------------|----------------------------|---------------|----------------------------|-------------------------|
| 1 | 603.435,61 371.828,271 | 2 | 603.423,287 371.843,206 | 19.363 |
| 2 | 603.423,287 371.843,206 | 3 | 603.406,994 371.863,414 | 25.958 |
| 3 | 603.406,994 371.863,414 | 4 | 603.384,904 371.849,963 | 25.863 |
| 4 | 603.384,904 371.849,963 | 5 | 603.389,252 371.844,256 | 7.175 |
| 5 | 603.389,252 371.844,256 | 6 | 603.446,305 371.776,262 | 88.759 |

| Punct început | X / Y | Punct sfârșit | X / Y | Lungime segment (** (m) |
|---------------|----------------------------|---------------|---------------------------|-------------------------|
| 6 | 603.446,305 371.776,262 | 7 | 603.465,82 371.791,89 | 25.001 |
| 7 | 603.465,82 371.791,89 | 8 | 603.462,83 371.795,284 | 4.523 |
| 8 | 603.462,83 371.795,284 | 1 | 603.435,61 371.828,271 | 42.768 |

** Lungimile segmentelor sunt determinate în planul de proiecție Stereo 70 și sunt rotunjite la 1 milimetru.

*** Distanța dintre puncte este formată din segmente cumulate ce sunt mai mici decât valoarea 1 milimetru.

**DATE DESPRE IMOBILUL NR. 7541**

Oficiul de Cadastru și Publicitate Imobiliară PRAHOVA
Biroul de Cadastru și Publicitate Imobiliară Ploiești

A. Partea I. Descrierea imobilului

TEREN Intravilan

Adresa: Loc. Meri, Str Profesor Universitar Ion Tudorache, Nr. 42, Jud. Prahova

| Nr. Crt | Nr cadastral Nr. topografic | Suprafața* (mp) | Observații / Referințe |
|---------|-----------------------------|------------------------------------|---------------------------------------|
| A1 | 26590 | Din acte: 1.959 Masurata: 1.944 | Sector cadastral:68 Teren imprejmuit; |

Construcții

| Crt | Nr cadastral Nr. topografic | Adresa | Observații / Referințe |
|------|-----------------------------|---|---|
| A1.3 | 26590-C3 | Loc. Meri, Str Profesor Universitar Ion Tudorache, Nr. 42, Jud. Prahova | Nr. niveluri:1; S. construita la sol:14 mp; S. construita desfasurata:14 mp; Scd=14mp. Anexa in regim P; Anul edificarii constructiei: 1978 |
| A1.4 | 26590-C4 | Loc. Meri, Str Profesor Universitar Ion Tudorache, Nr. 42, Jud. Prahova | Nr. niveluri:1; S. construita la sol:115 mp; Locuinta (P) , Supraf. desfasurata=115mp, An construire 2022 |

B. Partea II. Proprietari și acte

| Inscrieri privitoare la dreptul de proprietate și alte drepturi reale | | Referințe |
|--|--|-----------|
| 102385 / 06/08/2021 | | |
| Act Notarial nr. 2504, din 05/08/2021 emis de Ionita Aristita Adina (contract de vanzare); | | |
| B3 | Intabulare, drept de PROPRIETATEcumparare ca bun comun, dobandit prin Conventie, cota actuala 1/1, cota initiala 1/1 1) IGNAT RAREȘ MIRCEA 2) IGNAT MELANIA-BRÎNDUȘA | A1 |
| B4 | Intabulare, drept de PROPRIETATEcumparare ca bun comun, dobandit prin Conventie, cota actuala 1/1, cota initiala 1/1 1) IGNAT MELANIA-BRÎNDUȘA 2) IGNAT RAREȘ MIRCEA | A1.3 |
| 164480 / 22/12/2022 | | |
| Act Administrativ nr. 5581, din 21/10/2022 emis de PRIMARIA COMUNEI DRAGANESTI (act administrativ nr 5570 din 20.10.2022, emis de PRIMARIA COMUNEI DRAGANESTI;act administrativ nr 5082 din 01.11.2021, emis de PRIMARIA COMUNEI DRAGANESTI;act administrativ nr 6 din 18.04.2022, emis de PRIMARIA COMUNEI DRAGANESTI;act administrativ nr 5083 din 01.11.2021, emis de PRIMARIA COMUNEI DRAGANESTI); | | |
| B5 | se respinge cererea actualizare informatii cadastrale, intrucât nu au fost depuse actele solicitate prin referatul de completare iar termenul alocat pentru soluționare a fost depășit | A1, A1.3 |
| 19979 / 14/02/2023 | | |
| Act Administrativ nr. 5581, din 21/10/2022 emis de PRIMARIA COMUNEI DRAGANESTI (act administrativ nr 1 din 23.03.2022, emis de PRIMARIA COM. DRAGANESTI;act administrativ nr 5082 din 01.11.2021, emis de PRIMARIA COMUNEI DRAGANESTI;act administrativ nr 638 din 08.02.2023, emis de PRIMARIA DRAGANESTI; act administrativ nr 5083 din 01.11.2021, emis de PRIMARIA COMUNEI DRAGANESTI;act administrativ nr 5570 din 20.10.2022, emis de PRIMARIA COMUNEI DRAGANESTI;act administrativ nr 6 din 18.04.2022, emis de PRIMARIA COMUNEI DRAGANESTI); | | |
| B6 | se noteaza actualizarea informatiilor cadastrale conform documentatiei anexate in sensul ca adresa actuala a imobilului este: Comuna Draganesti, Sat. Meri, Str Profesor Universitar Ion Tudorache, Nr. 42, Jud. Prahova | A1 |
| B7 | se noteaza actualizarea informatiilor cadastrale conform documentatiei anexate in sensul radierii constructiilor C1, C2 | A1 |
| B8 | Intabulare, drept de PROPRIETATE, dobandit prin Construire, cota actuala 1/1, cota initiala 1/1 1) IGNAT RAREȘ MIRCEA 2) IGNAT MELANIA-BRÎNDUȘA | A1.4 |

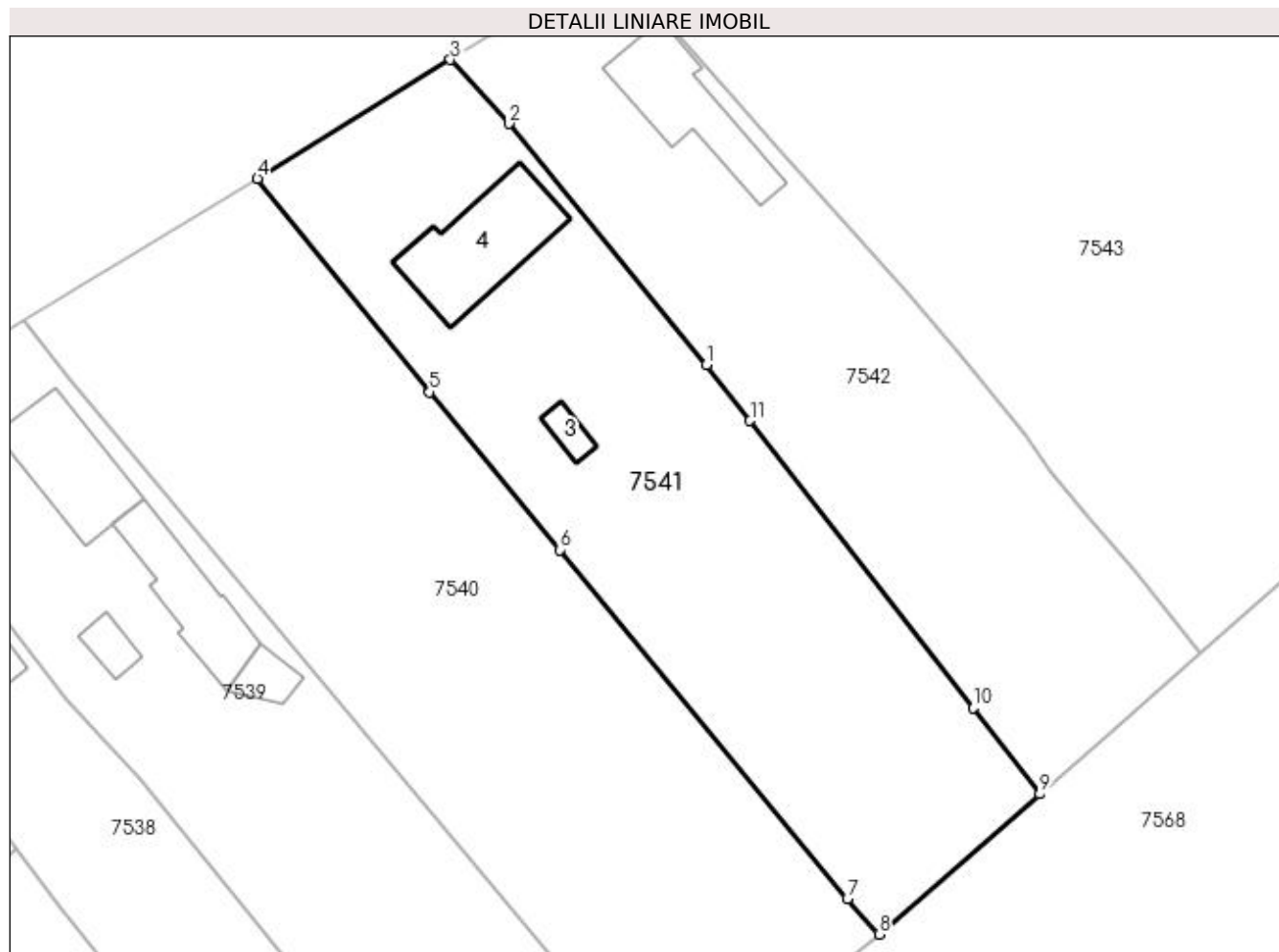
C. Partea III. SARCINI .

| Inscrieri privind dezmembramentele dreptului de proprietate, drepturi reale de garanție și sarcini | Referințe |
|--|-----------|
| NU SUNT | |

Anexa Nr. 1 La Partea I**Teren**

| Nr cadastral | Suprafața (mp)* | Observații / Referințe |
|--------------|------------------------------------|------------------------|
| 26590 | Din acte: 1.959 Masurata: 1.944 | |

* Suprafața este determinată în planul de proiecție Stereo 70.

**Date referitoare la teren**

| Crt | Categorie folosință | Intra vilan | Suprafața (mp) | Tarla | Parcelă | Nr. topo | Observații / Referințe |
|-----|---------------------|-------------|----------------|-------|---------|----------|------------------------|
| 1 | curți constructii | DA | 983 | 6 | 396 | - | |
| 2 | vie | DA | 961 | 6 | 398,399 | - | |

Date referitoare la construcții

| Crt | Număr | Destinație construcție | Supraf. (mp) | Situație juridică | Observații / Referințe |
|------|----------|-------------------------|--------------|-------------------|---|
| A1.3 | 26590-C3 | constructii anexa | 14 | Cu acte | Nr. niveluri:1; S. construita la sol:14 mp; S. construita desfasurata:14 mp; Scd=14mp. Anexa in regim P; Anul edificarii constructiei: 1978 |
| A1.4 | 26590-C4 | constructii de locuinte | 115 | Cu acte | Nr. niveluri:1; S. construita la sol:115 mp; Locuinta (P) ,Supraf. desfasurata=115mp, An construire 2022 |

Lungime Segmente

1) Valorile lungimilor segmentelor sunt obținute din proiecție în plan.

| Punct început | X / Y | Punct sfârșit | X / Y | Lungime segment (** (m) |
|---------------|-------------------------|---------------|-------------------------|-------------------------|
| 1 | 603.449,51 371.845,8 | 2 | 603.430,82 371.868,6 | 29.481 |

| Punct început | X / Y | Punct sfârşit | X / Y | Lungime segment (** (m) |
|---------------|----------------------------|---------------|----------------------------|-------------------------|
| 2 | 603.430,82 371.868,6 | 3 | 603.425,25 371.874,65 | 8.224 |
| 3 | 603.425,25 371.874,65 | 4 | 603.406,994 371.863,414 | 21.437 |
| 4 | 603.406,994 371.863,414 | 5 | 603.423,287 371.843,206 | 25.958 |
| 5 | 603.423,287 371.843,206 | 6 | 603.435,61 371.828,271 | 19.363 |
| 6 | 603.435,61 371.828,271 | 7 | 603.462,83 371.795,284 | 42.768 |
| 7 | 603.462,83 371.795,284 | 8 | 603.465,82 371.791,89 | 4.523 |
| 8 | 603.465,82 371.791,89 | 9 | 603.481,045 371.805,171 | 20.204 |
| 9 | 603.481,045 371.805,171 | 10 | 603.474,72 371.813,32 | 10.316 |
| 10 | 603.474,72 371.813,32 | 11 | 603.453,621 371.840,503 | 34.411 |
| 11 | 603.453,621 371.840,503 | 1 | 603.449,51 371.845,8 | 6.705 |

** Lungimile segmentelor sunt determinate în planul de proiecție Stereo 70 și sunt rotunjite la 1 milimetru.

*** Distanța dintre puncte este formată din segmente cumulate ce sunt mai mici decât valoarea 1 milimetru.

**DATE DESPRE IMOBILUL NR. 7542**

Oficiul de Cadastru și Publicitate Imobiliară PRAHOVA
Biroul de Cadastru și Publicitate Imobiliară Ploiești

A. Partea I. Descrierea imobilului

TEREN Intravilan

Adresa: Loc. Meri, Str Profesor Universitar Ion Tudorache, Nr. 44, Jud. Prahova

| Nr. Crt | Nr cadastral Nr. topografic | Suprafața* (mp) | Observații / Referințe |
|---------|-----------------------------|------------------------------------|---------------------------------------|
| A1 | 26552 | Din acte: 1.546 Masurata: 1.663 | Sector cadastral:68 Teren imprejmuit; |

Construcții

| Crt | Nr cadastral Nr. topografic | Adresa | Observații / Referințe |
|------|-----------------------------|---|---|
| A1.1 | 26552-C1 | Loc. Meri, Str Profesor Universitar Ion Tudorache, Nr. 44, Jud. Prahova | Nr. niveluri:1; S. construita la sol:99 mp; S. construita desfasurata:99 mp; LOCUINTA P |

B. Partea II. Proprietari și acte

| Inscrieri privitoare la dreptul de proprietate și alte drepturi reale | | Referințe |
|---|---|-----------|
| 83384 / 08/08/2019 | | |
| Act Notarial nr. 648, din 14/05/2015 emis de NP Anton Georgeta (act notarial nr 5 din 27.05.2015, emis de NP ANTON GEORGETA;act administrativ nr 3496 din 17.07.2019, emis de Primaria Draganesti); | | |
| B1 | Intabulare, drept de PROPRIETATEpartaj, dobandit prin Conventie, cota actuala 1/1, cota initiala 1/1 1) MUNTEANU ALEXANDRINA | A1 |
| B2 | Intabulare, drept de PROPRIETATEpartaj, dobandit prin Conventie, cota actuala 1/1, cota initiala 1/1 1) MUNTEANU ALEXANDRINA | A1.1 |

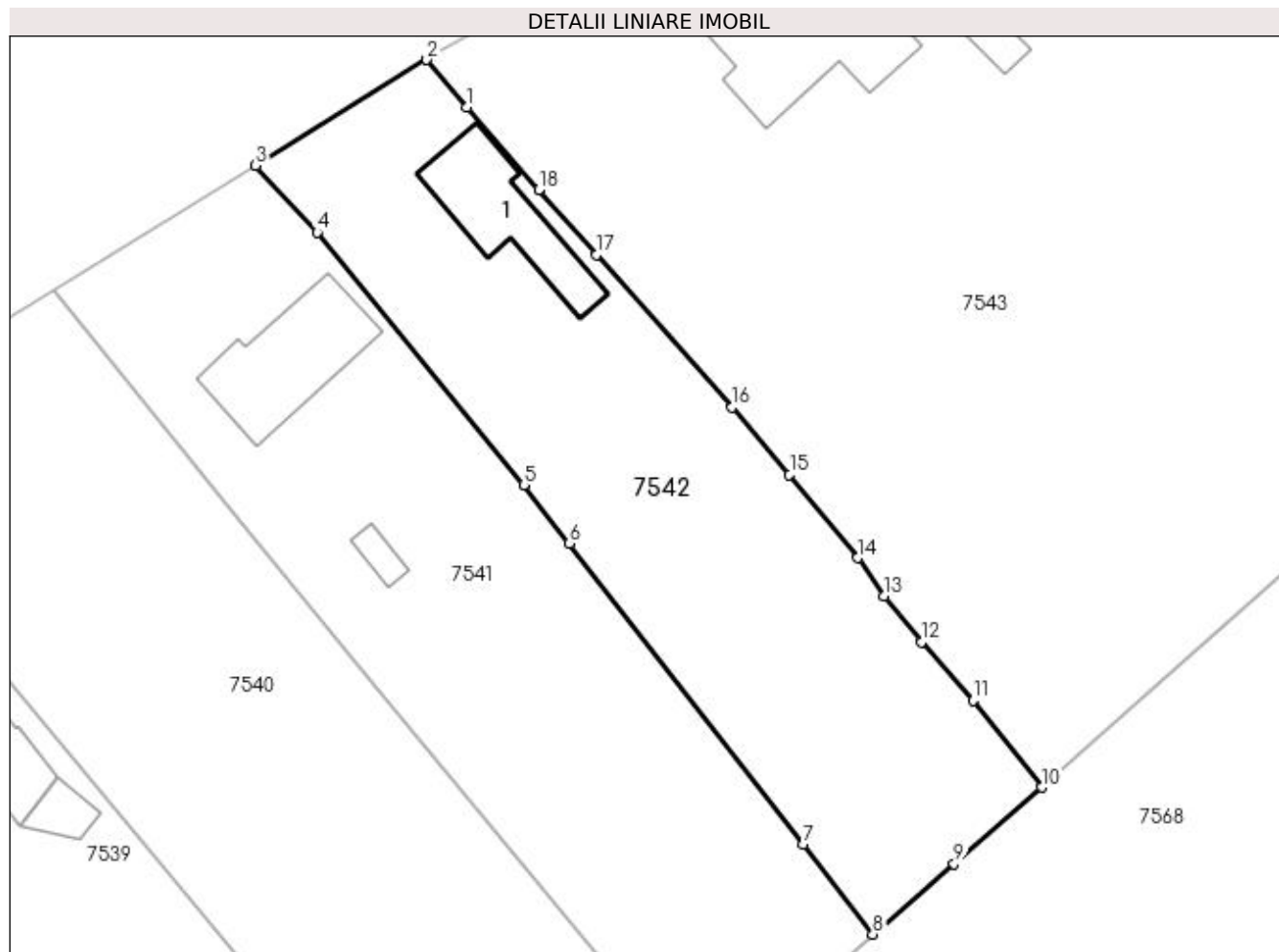
C. Partea III. SARCINI .

| Inscrieri privind dezmembramintele dreptului de proprietate, drepturi reale de garanție și sarcini | Referințe |
|--|-----------|
| NU SUNT | |

Anexa Nr. 1 La Partea I**Teren**

| Nr cadastral | Suprafața (mp)* | Observații / Referințe |
|--------------|------------------------------------|------------------------|
| 26552 | Din acte: 1.546 Masurata: 1.663 | |

* Suprafața este determinată în planul de proiecție Stereo 70.

**Date referitoare la teren**

| Crt | Categorie folosință | Intra vilan | Suprafața (mp) | Tarla | Parcelă | Nr. topo | Observații / Referințe |
|-----|---------------------|-------------|----------------|-------|---------|----------|------------------------|
| 1 | curți constructii | DA | 852 | 6 | 405 | - | |
| 2 | arabil | DA | 811 | 6 | 401 | - | |

Date referitoare la construcții

| Crt | Număr | Destinație construcție | Supraf. (mp) | Situație juridică | Observații / Referințe |
|------|----------|-------------------------|--------------|-------------------|---|
| A1.1 | 26552-C1 | construcții de locuințe | 99 | Cu acte | Nr. niveluri:1; S. construita la sol:99 mp; S. construita desfasurata:99 mp; LOCUINTA P |

Lungime Segmente

1) Valorile lungimilor segmentelor sunt obținute din proiecție în plan.

| Punct început | X / Y | Punct sfârșit | X / Y | Lungime segment (** (m) |
|---------------|--------------------------|---------------|--------------------------|-------------------------|
| 1 | 603.444,35 371.879,91 | 2 | 603.440,71 371.884,22 | 5.641 |
| 2 | 603.440,71 371.884,22 | 3 | 603.425,25 371.874,65 | 18.182 |
| 3 | 603.425,25 371.874,65 | 4 | 603.430,82 371.868,6 | 8.224 |

| Punct început | X / Y | Punct sfârșit | X / Y | Lungime segment (** (m) |
|---------------|----------------------------|---------------|----------------------------|-------------------------|
| 4 | 603.430,82 371.868,6 | 5 | 603.449,51 371.845,8 | 29.481 |
| 5 | 603.449,51 371.845,8 | 6 | 603.453,621 371.840,503 | 6.705 |
| 6 | 603.453,621 371.840,503 | 7 | 603.474,72 371.813,32 | 34.411 |
| 7 | 603.474,72 371.813,32 | 8 | 603.481,045 371.805,171 | 10.316 |
| 8 | 603.481,045 371.805,171 | 9 | 603.488,365 371.811,556 | 9.713 |
| 9 | 603.488,365 371.811,556 | 10 | 603.496,28 371.818,46 | 10.503 |
| 10 | 603.496,28 371.818,46 | 11 | 603.490,08 371.826,29 | 9.987 |
| 11 | 603.490,08 371.826,29 | 12 | 603.485,43 371.831,58 | 7.043 |
| 12 | 603.485,43 371.831,58 | 13 | 603.482,07 371.835,75 | 5.355 |
| 13 | 603.482,07 371.835,75 | 14 | 603.479,65 371.839,19 | 4.206 |
| 14 | 603.479,65 371.839,19 | 15 | 603.473,49 371.846,71 | 9.721 |
| 15 | 603.473,49 371.846,71 | 16 | 603.468,31 371.852,81 | 8.003 |
| 16 | 603.468,31 371.852,81 | 17 | 603.456,06 371.866,6 | 18.445 |
| 17 | 603.456,06 371.866,6 | 18 | 603.450,83 371.872,45 | 7.847 |
| 18 | 603.450,83 371.872,45 | 1 | 603.444,35 371.879,91 | 9.881 |

** Lungimile segmentelor sunt determinate în planul de proiecție Stereo 70 și sunt rotunjite la 1 milimetru.

*** Distanța dintre puncte este formată din segmente cumulate ce sunt mai mici decât valoarea 1 milimetru.

**DATE DESPRE IMOBILUL NR. 7543**

Oficiul de Cadastru și Publicitate Imobiliară PRAHOVA
Biroul de Cadastru și Publicitate Imobiliară Ploiești

A. Partea I. Descrierea imobilului

TEREN Intravilan

Adresa: Loc. Meri, Str Profesor Universitar Ion Tudorache, Nr. 46-48, Jud. Prahova

| Nr. Crt | Nr cadastral Nr. topografic | Suprafața* (mp) | Observații / Referințe |
|---------|-----------------------------|------------------------------------|---------------------------------------|
| A1 | | Din acte: 7.535 Masurata: 7.466 | Sector cadastral:68 Teren imprejmuit; |

Construcții

| Crt | Nr cadastral Nr. topografic | Adresa | Observații / Referințe |
|------|-----------------------------|--|---|
| A1.1 | | Loc. Meri, Str Profesor Universitar Ion Tudorache, Nr. 46-48, Jud. Prahova | Nr. niveluri:2; S. construita la sol:187 mp; LOCUINTA P+M |
| A1.2 | | Loc. Meri, Str Profesor Universitar Ion Tudorache, Nr. 46-48, Jud. Prahova | Nr. niveluri:1; S. construita la sol:27 mp; ANEXA P |

B. Partea II. Proprietari și acte

| Inscrieri privitoare la dreptul de proprietate și alte drepturi reale | | Referințe |
|---|--|----------------|
| 7543 / 17/05/2020 | | |
| Act Notarial nr. 37, din 20/02/2014 emis de BN EQUITAS; | | |
| B1 | Intabulare, drept de PROPRIETATE, dobandit prin Succesiune, cota actuala 1/1, cota initiala 1/1 1) IORDACHE ELENA-ADRIANA | A1, A1.1, A1.2 |

C. Partea III. SARCINI .

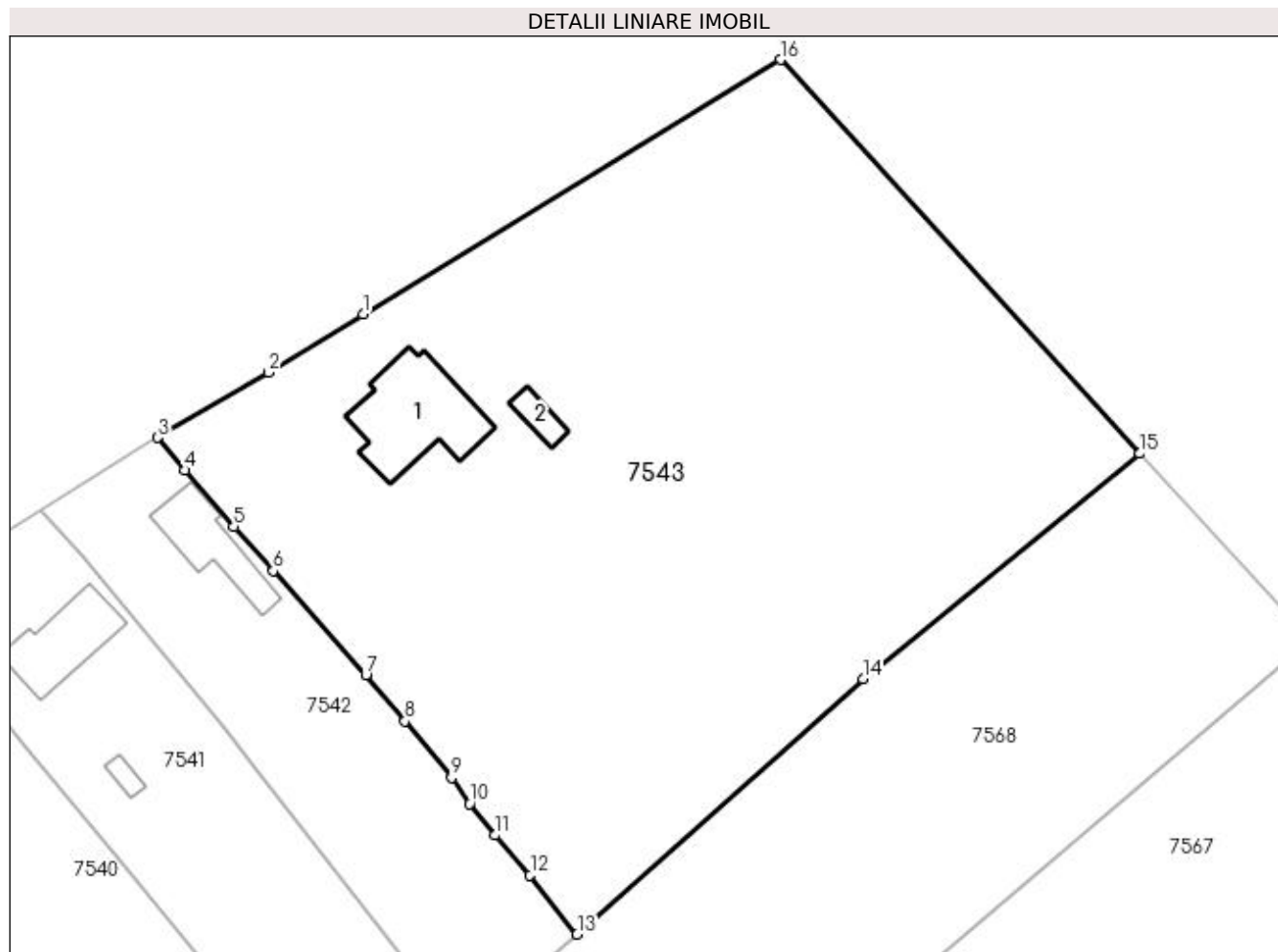
| Inscrieri privind dezmembramintele dreptului de proprietate, drepturi reale de garanție și sarcini | Referințe |
|--|-----------|
| NU SUNT | |

Anexa Nr. 1 La Partea I

Teren

| | | |
|--------------|------------------------------------|------------------------|
| Nr cadastral | Suprafața (mp)* | Observații / Referințe |
| | Din acte: 7.535 Masurata: 7.466 | |

* Suprafața este determinată în planul de proiecție Stereo 70.



Date referitoare la teren

| Crt | Categorie folosință | Intra vilan | Suprafața (mp) | Tarla | Parcelă | Nr. topo | Observații / Referințe |
|-----|---------------------|-------------|----------------|-------|---------|----------|------------------------|
| 1 | curți constructii | DA | 2.458 | 6 | 411 | - | |
| 2 | arabil | DA | 5.008 | 6 | 411 | - | |

Date referitoare la construcții

| Crt | Număr | Destinație construcție | Supraf. (mp) | Situație juridică | Observații / Referințe |
|------|-------|-------------------------|--------------|-------------------|---|
| A1.1 | | construcții de locuințe | 187 | Cu acte | Nr. niveluri:2; S. construita la sol:187 mp; LOCUINTA P+M |
| A1.2 | | construcții anexa | 27 | Cu acte | Nr. niveluri:1; S. construita la sol:27 mp; ANEXA P |

Lungime Segmente

1) Valorile lungimilor segmentelor sunt obținute din proiecție în plan.

| Punct început | X / Y | Punct sfârșit | X / Y | Lungime segment (** (m) |
|---------------|----------------------------|---------------|----------------------------|-------------------------|
| 1 | 603.467,94 371.900,583 | 2 | 603.455,432 371.892,853 | 14.704 |
| 2 | 603.455,432 371.892,853 | 3 | 603.440,71 371.884,22 | 17.067 |

| Punct început | X / Y | Punct sfârşit | X / Y | Lungime segment (** (m) |
|---------------|----------------------------|---------------|----------------------------|-------------------------|
| 3 | 603.440,71 371.884,22 | 4 | 603.444,35 371.879,91 | 5.641 |
| 4 | 603.444,35 371.879,91 | 5 | 603.450,83 371.872,45 | 9.881 |
| 5 | 603.450,83 371.872,45 | 6 | 603.456,06 371.866,6 | 7.847 |
| 6 | 603.456,06 371.866,6 | 7 | 603.468,31 371.852,81 | 18.445 |
| 7 | 603.468,31 371.852,81 | 8 | 603.473,49 371.846,71 | 8.003 |
| 8 | 603.473,49 371.846,71 | 9 | 603.479,65 371.839,19 | 9.721 |
| 9 | 603.479,65 371.839,19 | 10 | 603.482,07 371.835,75 | 4.206 |
| 10 | 603.482,07 371.835,75 | 11 | 603.485,43 371.831,58 | 5.355 |
| 11 | 603.485,43 371.831,58 | 12 | 603.490,08 371.826,29 | 7.043 |
| 12 | 603.490,08 371.826,29 | 13 | 603.496,28 371.818,46 | 9.987 |
| 13 | 603.496,28 371.818,46 | 14 | 603.534,164 371.852,26 | 50.77 |
| 14 | 603.534,164 371.852,26 | 15 | 603.570,815 371.882,127 | 47.279 |
| 15 | 603.570,815 371.882,127 | 16 | 603.523,252 371.934,272 | 70.579 |
| 16 | 603.523,252 371.934,272 | 1 | 603.467,94 371.900,583 | 64.764 |

** Lungimile segmentelor sunt determinate în planul de proiecție Stereo 70 și sunt rotunjite la 1 milimetru.

*** Distanța dintre puncte este formată din segmente cumulate ce sunt mai mici decât valoarea 1 milimetru.

**DATE DESPRE IMOBILUL NR. 7544**

Oficiul de Cadastru și Publicitate Imobiliară PRAHOVA
Biroul de Cadastru și Publicitate Imobiliară Ploiești

A. Partea I. Descrierea imobilului

TEREN Intravilan

Adresa: Loc. Meri, Jud. Prahova

| Nr. Crt | Nr cadastral Nr. topografic | Suprafața* (mp) | Observații / Referințe |
|---------|-----------------------------|-----------------|---------------------------------------|
| A1 | | 2.487 | Sector cadastral:68 Teren imprejmuit; |

B. Partea II. Proprietari și acte

| Inscrieri privitoare la dreptul de proprietate și alte drepturi reale | | Referințe |
|--|--|-----------|
| 7544 / 17/05/2020 | | |
| Act Administrativ nr. 308, din 18/01/2024 emis de PRIMĂRIA COMUNEI DRĂGĂNEȘTI; | | |
| B1 | Inscrierea provizorie, drept de PROPRIETATE, dobandit prin Lege, cota actuala 1/1, cota initiala 1/1 1) NEIDENTIFICAT NEIDENTIFICAT | A1 |
| / | | |
| Act Normativ nr. 7, din 24/06/1996 emis de GUVERNUL ROMÂNIEI; | | |
| B2 | se noteaza proprietar neidentificat cf.art.13 alin15 lg7/1996 | A1 |

C. Partea III. SARCINI .

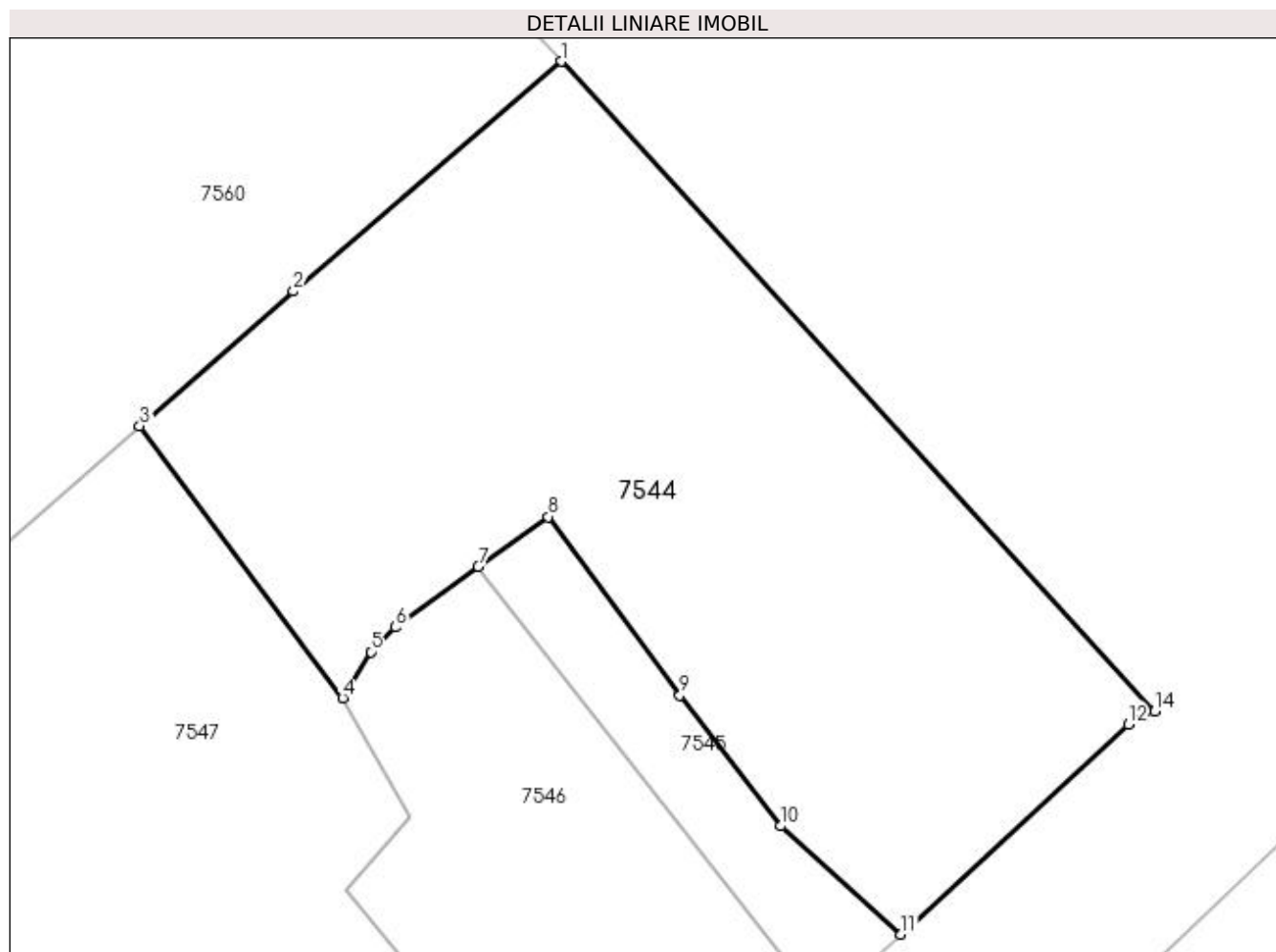
| Inscrieri privind dezmembramintele dreptului de proprietate, drepturi reale de garanție și sarcini | Referințe |
|--|-----------|
| NU SUNT | |

Anexa Nr. 1 La Partea I

Teren

| | | |
|--------------|-----------------|------------------------|
| Nr cadastral | Suprafața (mp)* | Observații / Referințe |
| | 2.487 | |

* Suprafața este determinată în planul de proiecție Stereo 70.



Date referitoare la teren

| Crt | Categorie folosință | Intra vilan | Suprafața (mp) | Tarla | Parcelă | Nr. topo | Observații / Referințe |
|-----|---------------------|-------------|----------------|-------|---------|----------|------------------------|
| 1 | arabil | DA | 2.487 | 6 | 518 | - | |

Lungime Segmente

1) Valorile lungimilor segmentelor sunt obținute din proiecție în plan.

| Punct început | X / Y | Punct sfârșit | X / Y | Lungime segment (** (m) |
|---------------|----------------------------|---------------|----------------------------|-------------------------|
| 1 | 603.688,855 371.758,307 | 2 | 603.667,018 371.739,572 | 28.772 |
| 2 | 603.667,018 371.739,572 | 3 | 603.654,478 371.728,611 | 16.655 |
| 3 | 603.654,478 371.728,611 | 4 | 603.671,021 371.706,414 | 27.684 |
| 4 | 603.671,021 371.706,414 | 5 | 603.673,313 371.710,184 | 4.412 |
| 5 | 603.673,313 371.710,184 | 6 | 603.675,321 371.712,19 | 2.838 |

| Punct început | X / Y | Punct sfârşit | X / Y | Lungime segment (** (m) |
|---------------|----------------------------|---------------|----------------------------|-------------------------|
| 6 | 603.675,321 371.712,19 | 7 | 603.682,089 371.717,142 | 8.386 |
| 7 | 603.682,089 371.717,142 | 8 | 603.687,795 371.721,19 | 6.996 |
| 8 | 603.687,795 371.721,19 | 9 | 603.698,526 371.706,636 | 18.082 |
| 9 | 603.698,526 371.706,636 | 10 | 603.706,738 371.695,977 | 13.456 |
| 10 | 603.706,738 371.695,977 | 11 | 603.716,565 371.687,154 | 13.207 |
| 11 | 603.716,565 371.687,154 | 12 | 603.735,088 371.704,289 | 25.233 |
| 12 | 603.735,088 371.704,289 | 13 | 603.736,545 371.705,317 | 1.783 |
| 13 | 603.736,545 371.705,317 | 14 | 603.737,232 371.705,321 | 0.687 |
| 14 | 603.737,232 371.705,321 | 1 | 603.688,855 371.758,307 | 71.749 |

** Lungimile segmentelor sunt determinate în planul de proiecție Stereo 70 și sunt rotunjite la 1 milimetru.

*** Distanța dintre puncte este formată din segmente cumulate ce sunt mai mici decât valoarea 1 milimetru.

**DATE DESPRE IMOBILUL NR. 7545**

Oficiul de Cadastru și Publicitate Imobiliară PRAHOVA
Biroul de Cadastru și Publicitate Imobiliară Ploiești

A. Partea I. Descrierea imobilului

TEREN Intravilan

Adresa: Loc. Meri, Jud. Prahova

| Nr. Crt | Nr cadastral Nr. topografic | Suprafața* (mp) | Observații / Referințe |
|---------|-----------------------------|-----------------|---------------------------------------|
| A1 | | 313 | Sector cadastral:68 Teren imprejmuit; |

B. Partea II. Proprietari și acte

| Inscrieri privitoare la dreptul de proprietate și alte drepturi reale | | Referințe |
|--|--|-----------|
| 7545 / 17/05/2020 | | |
| Act Administrativ nr. 308, din 18/01/2024 emis de PRIMĂRIA COMUNEI DRĂGĂNEȘTI; | | |
| B1 | Inscrierea provizorie, drept de PROPRIETATE, dobândit prin Lege, cota actuala 1/1, cota initiala 1/1 1) NEIDENTIFICAT NEIDENTIFICAT | A1 |
| / | | |
| Act Normativ nr. 7, din 24/06/1996 emis de GUVERNUL ROMÂNIEI; | | |
| B2 | se noteaza proprietar neidentificat cf.art.13 alin15 lg7/1996 | A1 |

C. Partea III. SARCINI .

| Inscrieri privind dezmembramintele dreptului de proprietate, drepturi reale de garanție și sarcini | Referințe |
|--|-----------|
| NU SUNT | |

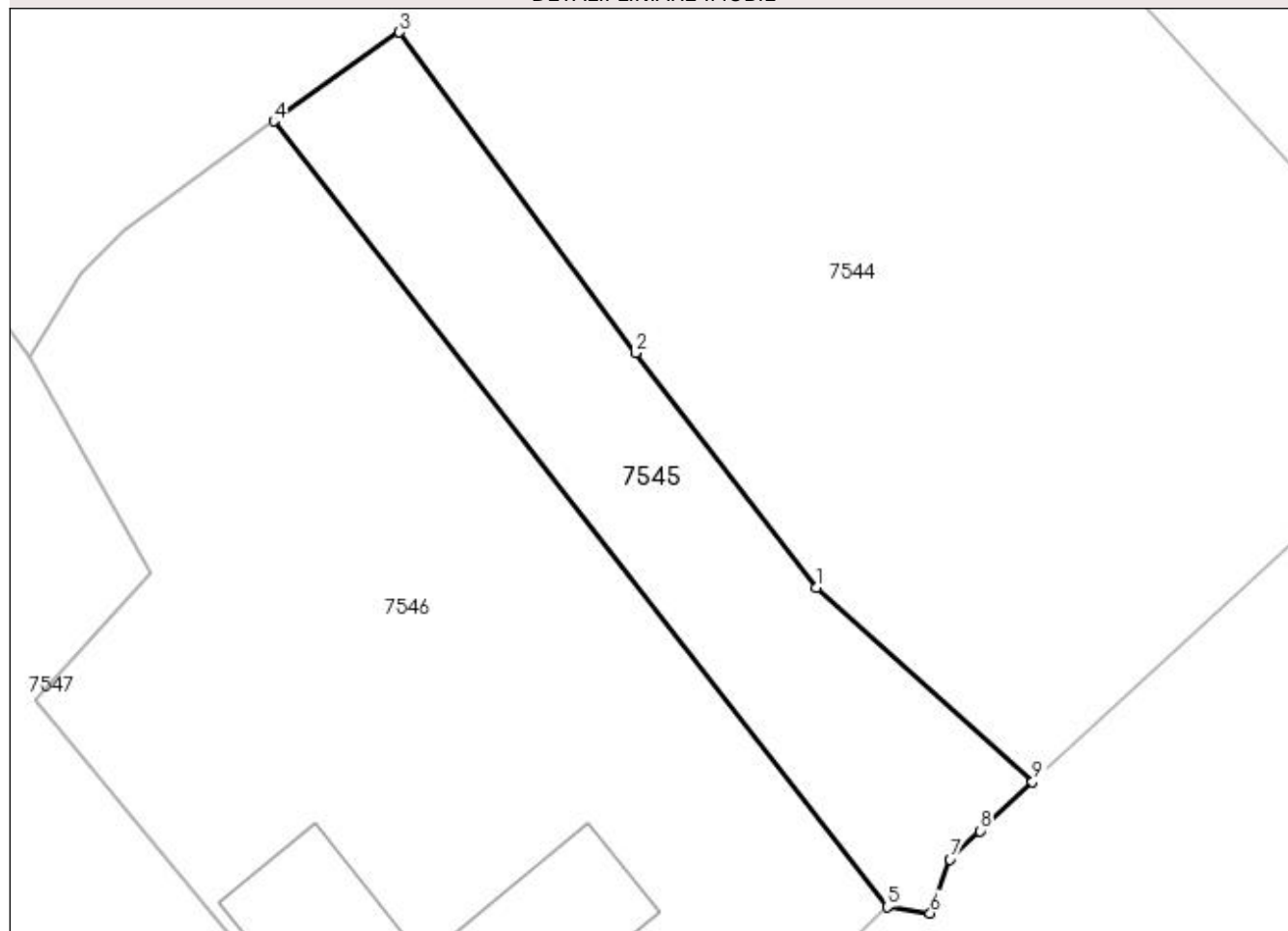
Anexa Nr. 1 La Partea I

Teren

| Nr cadastral | Suprafața (mp)* | Observații / Referințe |
|--------------|-----------------|------------------------|
| | 313 | |

* Suprafața este determinată în planul de proiecție Stereo 70.

DETALII LINIARE IMOBIL



Date referitoare la teren

| Crt | Categorie folosință | Intravilan | Suprafața (mp) | Tarla | Parcelă | Nr. topo | Observații / Referințe |
|-----|---------------------|------------|----------------|-------|---------|----------|------------------------|
| 1 | arabil | DA | 313 | 6 | 515 | - | |

Lungime Segmente

1) Valorile lungimilor segmentelor sunt obținute din proiecție în plan.

| Punct început | X / Y | Punct sfârșit | X / Y | Lungime segment (** (m) |
|---------------|----------------------------|---------------|----------------------------|-------------------------|
| 1 | 603.706,738 371.695,977 | 2 | 603.698,526 371.706,636 | 13.456 |
| 2 | 603.698,526 371.706,636 | 3 | 603.687,795 371.721,19 | 18.082 |
| 3 | 603.687,795 371.721,19 | 4 | 603.682,089 371.717,142 | 6.996 |
| 4 | 603.682,089 371.717,142 | 5 | 603.709,97 371.681,471 | 45.274 |
| 5 | 603.709,97 371.681,471 | 6 | 603.711,915 371.681,187 | 1.966 |

| Punct început | X / Y | Punct sfârșit | X / Y | Lungime segment (** (m) |
|---------------|----------------------------|---------------|----------------------------|-------------------------|
| 6 | 603.711,915 371.681,187 | 7 | 603.712,804 371.683,639 | 2.608 |
| 7 | 603.712,804 371.683,639 | 8 | 603.714,159 371.684,928 | 1.87 |
| 8 | 603.714,159 371.684,928 | 9 | 603.716,565 371.687,154 | 3.278 |
| 9 | 603.716,565 371.687,154 | 1 | 603.706,738 371.695,977 | 13.207 |

** Lungimile segmentelor sunt determinate în planul de proiecție Stereo 70 și sunt rotunjite la 1 milimetru.

*** Distanța dintre puncte este formată din segmente cumulate ce sunt mai mici decât valoarea 1 milimetru.

**DATE DESPRE IMOBILUL NR. 7546**

Oficiul de Cadastru și Publicitate Imobiliară PRAHOVA
Biroul de Cadastru și Publicitate Imobiliară Ploiești

A. Partea I. Descrierea imobilului

TEREN Intravilan

Adresa: Loc. Meri, Str Principală, Nr. 117, Jud. Prahova

| Nr. Crt | Nr cadastral Nr. topografic | Suprafața* (mp) | Observații / Referințe |
|---------|-----------------------------|-----------------|--|
| A1 | 30861 | 1.000 | Sector cadastral:68 Teren imprejmuit; Teren intravilan imprejmuit cu gard de plasa pe latura de nor, limita conventionala pe latura de est, gard de lemn pe latura de sud si gard de plasa pe latura de vest. |

Construcții

| Crt | Nr cadastral Nr. topografic | Adresa | Observații / Referințe |
|------|-----------------------------|--|--|
| A1.1 | 30861-C1 | Loc. Meri, Str Principală, Nr. 117, Jud. Prahova | Nr. niveluri:1; S. construita la sol:69 mp; S. construita desfasurata:69 mp; C1-locuinta P, anul edificarii 1952 |
| A1.2 | 30861-C2 | Loc. Meri, Str Principală, Nr. 117, Jud. Prahova | Nr. niveluri:1; S. construita la sol:44 mp; S. construita desfasurata:44 mp; C2-anexa P, anul edificarii 1952 |

B. Partea II. Proprietari și acte

| Inscrieri privitoare la dreptul de proprietate și alte drepturi reale | | Referințe |
|--|--|------------|
| 159831 / 23/10/2023 | | |
| Act Notarial nr. 161, din 22/08/2023 emis de NP IONITA ARISTITA ADINA (Cm nr 161 ; hotarare judecatoreasca nr 564 din 27.02.1997, emis de CURTEA DE APEL PLOIESTI;act administrativ nr 5205 din 18.10.2023, emis de PRIMARIA COMUNEI DRĂGĂNEȘTI;act notarial nr 160 din 22.08.2023, emis de NP IONITA ARISTITA ADINA); | | |
| B1 | Intabulare, drept de PROPRIETATE, dobandit prin Succesiune, cota actuala 1/2, cota initiala 1/2 1) TOMA MIHAELA-ROXANA | A1 |
| B2 | Intabulare, drept de PROPRIETATE, dobandit prin Succesiune, cota actuala 1/2, cota initiala 1/2 1) BĂRA MIOARA-VALENTINA | A1 |
| B3 | Intabulare, drept de PROPRIETATE, dobandit prin Succesiune, cota actuala 1/2, cota initiala 1/2 1) TOMA MIHAELA-ROXANA | A1.1, A1.2 |
| B4 | Intabulare, drept de PROPRIETATE, dobandit prin Succesiune, cota actuala 1/2, cota initiala 1/2 1) BĂRA MIOARA-VALENTINA | A1.1, A1.2 |

C. Partea III. SARCINI .

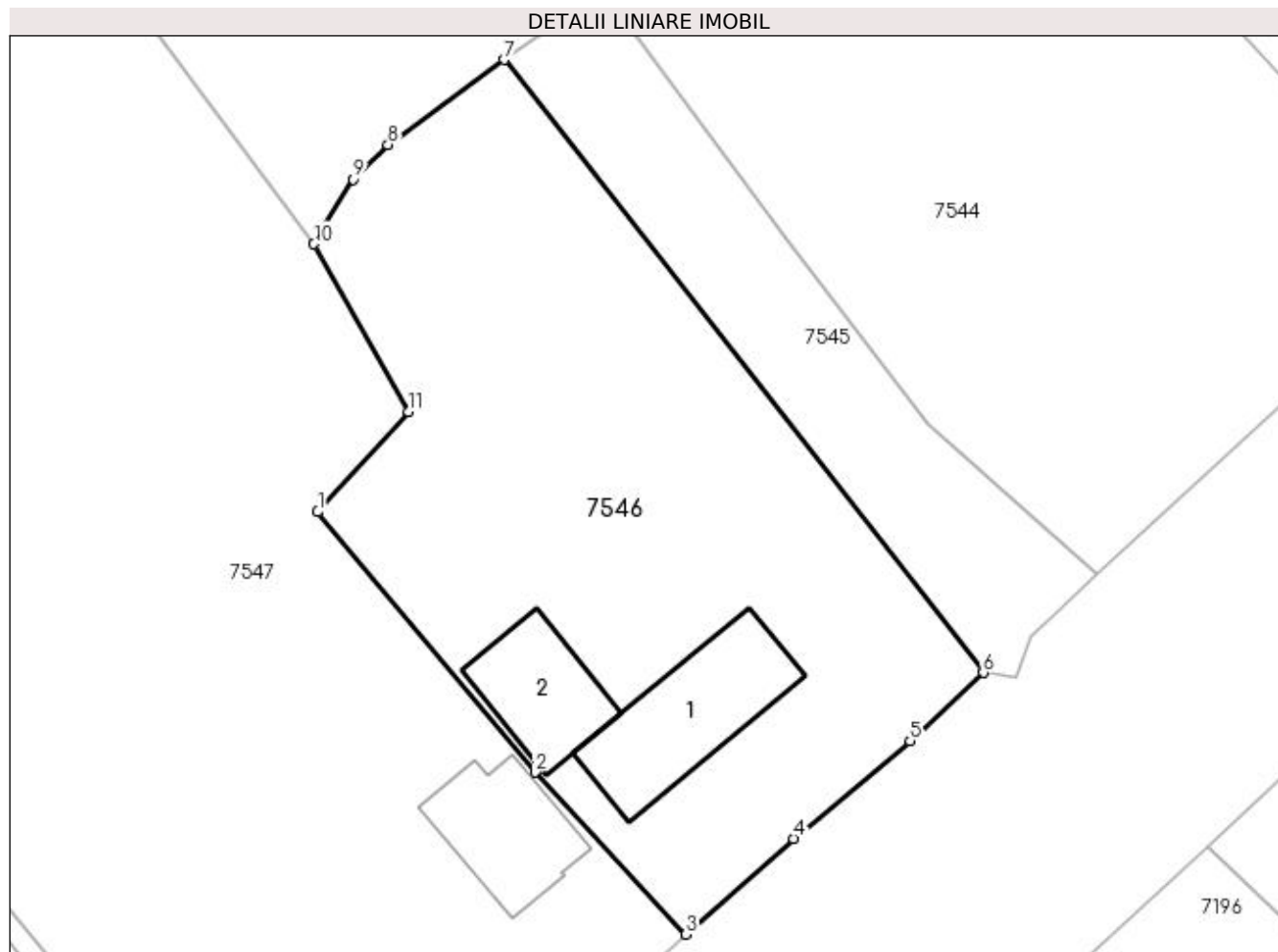
| Inscrieri privind dezmembramentele dreptului de proprietate, drepturi reale de garanție și sarcini | Referințe |
|--|-----------|
| NU SUNT | |

Anexa Nr. 1 La Partea I

Teren

| Nr cadastral | Suprafața (mp)* | Observații / Referințe |
|--------------|-----------------|--|
| 30861 | 1.000 | Teren intravilan împrejmuit cu gard de plasa pe latura de nord, limita conventionala pe latura de est, gard de lemn pe latura de sud si gard de plasa pe latura de vest. |

* Suprafața este determinată în planul de proiecție Stereo 70.



Date referitoare la teren

| Crt | Categorie folosință | Intravilan | Suprafața (mp) | Tarla | Parcelă | Nr. topo | Observații / Referințe |
|-----|---------------------|------------|----------------|-------|---------|----------|------------------------|
| 1 | curți construcții | DA | 584 | 6 | 515 | - | |
| 2 | arabil | DA | 416 | 6 | 517 | - | |

Date referitoare la construcții

| Crt | Număr | Destinație construcție | Supraf. (mp) | Situație juridică | Observații / Referințe |
|------|----------|-------------------------|--------------|-------------------|--|
| A1.1 | 30861-C1 | construcții de locuințe | 69 | Cu acte | Nr. niveluri:1; S. construita la sol:69 mp; S. construita desfasurata:69 mp; C1-locuinta P, anul edificării 1952 |
| A1.2 | 30861-C2 | construcții anexa | 44 | Cu acte | Nr. niveluri:1; S. construita la sol:44 mp; S. construita desfasurata:44 mp; C2-anexa P, anul edificării 1952 |

Lungime Segmente

1) Valorile lungimilor segmentelor sunt obținute din proiecție în plan.

| Punct început | X / Y | Punct sfârșit | X / Y | Lungime segment (** (m)) |
|---------------|----------------------------|---------------|----------------------------|--------------------------|
| 1 | 603.671,234 371.690,832 | 2 | 603.683,882 371.675,676 | 19.74 |

| Punct început | X / Y | Punct sfârșit | X / Y | Lungime segment (** (m) |
|---------------|----------------------------|---------------|----------------------------|-------------------------|
| 2 | 603.683,882 371.675,676 | 3 | 603.692,673 371.666,245 | 12.893 |
| 3 | 603.692,673 371.666,245 | 4 | 603.698,923 371.671,818 | 8.374 |
| 4 | 603.698,923 371.671,818 | 5 | 603.705,719 371.677,495 | 8.855 |
| 5 | 603.705,719 371.677,495 | 6 | 603.709,97 371.681,471 | 5.821 |
| 6 | 603.709,97 371.681,471 | 7 | 603.682,089 371.717,142 | 45.274 |
| 7 | 603.682,089 371.717,142 | 8 | 603.675,321 371.712,19 | 8.386 |
| 8 | 603.675,321 371.712,19 | 9 | 603.673,313 371.710,184 | 2.838 |
| 9 | 603.673,313 371.710,184 | 10 | 603.671,021 371.706,414 | 4.412 |
| 10 | 603.671,021 371.706,414 | 11 | 603.676,502 371.696,668 | 11.181 |
| 11 | 603.676,502 371.696,668 | 1 | 603.671,234 371.690,832 | 7.862 |

** Lungimile segmentelor sunt determinate în planul de proiecție Stereo 70 și sunt rotunjite la 1 milimetru.

*** Distanța dintre puncte este formată din segmente cumulate ce sunt mai mici decât valoarea 1 milimetru.

**DATE DESPRE IMOBILUL NR. 7547**

Oficiul de Cadastru și Publicitate Imobiliară PRAHOVA
Biroul de Cadastru și Publicitate Imobiliară Ploiești

A. Partea I. Descrierea imobilului

TEREN Intravilan

Adresa: Loc. Meri, Str Principală, Nr. 115, Jud. Prahova

| Nr. Crt | Nr cadastral Nr. topografic | Suprafața* (mp) | Observații / Referințe |
|---------|-----------------------------|------------------------------------|---------------------------------------|
| A1 | | Din acte: 2.420 Masurata: 2.387 | Sector cadastral:68 Teren imprejmuit; |

Construcții

| Crt | Nr cadastral Nr. topografic | Adresa | Observații / Referințe |
|------|-----------------------------|--|--|
| A1.1 | | Loc. Meri, Str Principală, Nr. 115, Jud. Prahova | Nr. niveluri:1; S. construita la sol:61 mp; LOCUINTA P |
| A1.2 | | Loc. Meri, Str Principală, Nr. 115, Jud. Prahova | Nr. niveluri:1; S. construita la sol:50 mp; ANEXA P |

B. Partea II. Proprietari și acte

| Inscrieri privitoare la dreptul de proprietate și alte drepturi reale | | Referințe |
|--|---|----------------|
| 7547 / 17/05/2020 | | |
| Act Notarial nr. 5298, din 03/10/2017 emis de BN IVAN CONSTANTIN SI IVAN STEFAN (CM 591/03.10.2017/BN IVAN CONSTANTIN SI IVAN STEFAN); | | |
| B1 | Intabulare, drept de PROPRIETATE, dobandit prin Conventie, cota actuala 1/1, cota initiala 1/1 1) ȘTEFU MARILENA | A1, A1.1, A1.2 |

C. Partea III. SARCINI .

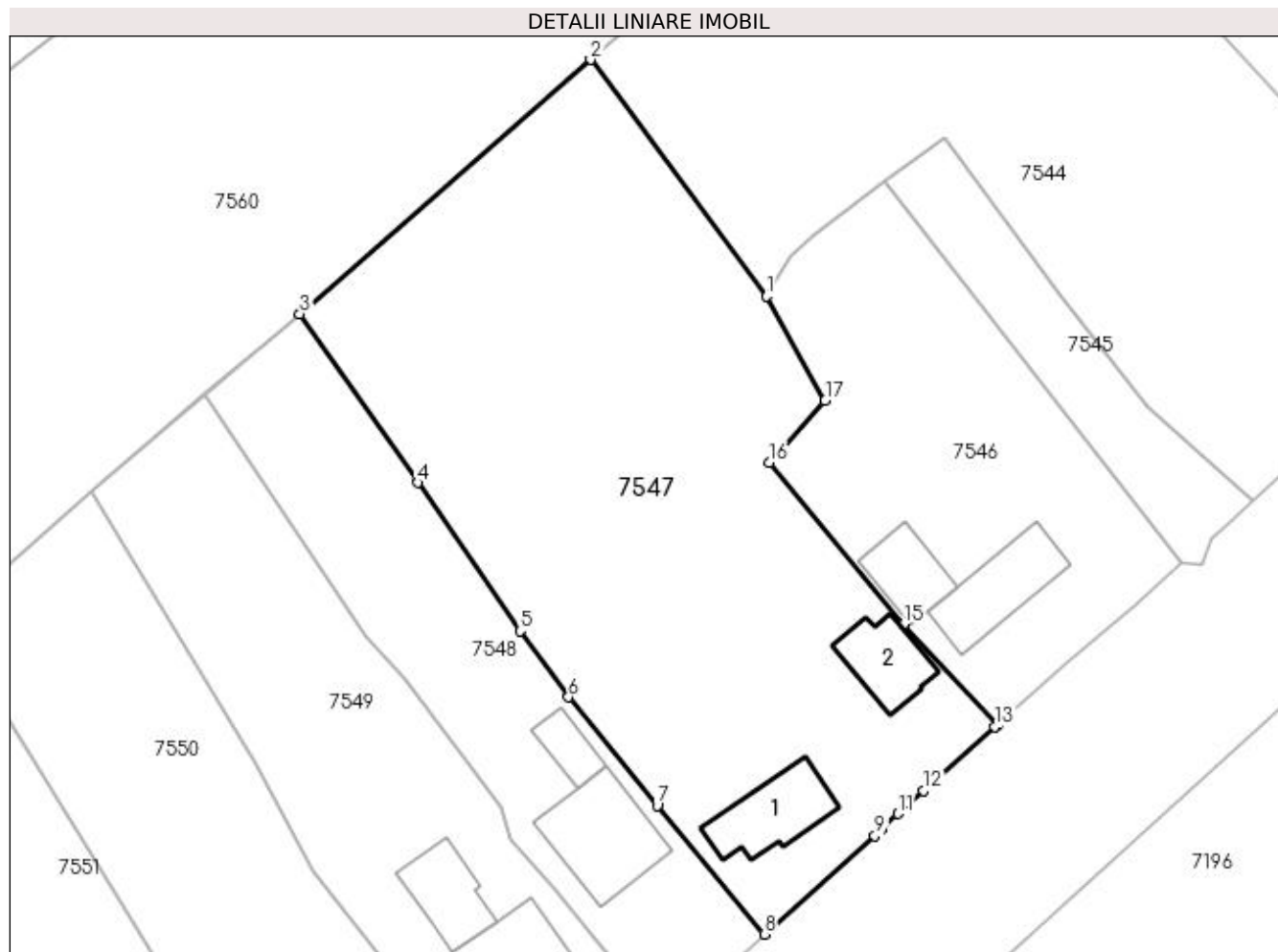
| Inscrieri privind dezmembramintele dreptului de proprietate, drepturi reale de garanție și sarcini | Referințe |
|--|-----------|
| NU SUNT | |

Anexa Nr. 1 La Partea I

Teren

| | | |
|--------------|------------------------------------|------------------------|
| Nr cadastral | Suprafața (mp)* | Observații / Referințe |
| | Din acte: 2.420 Masurata: 2.387 | |

* Suprafața este determinată în planul de proiecție Stereo 70.



Date referitoare la teren

| Crt | Categorie folosință | Intravilan | Suprafața (mp) | Tarla | Parcelă | Nr. topo | Observații / Referințe |
|-----|---------------------|------------|----------------|-------|---------|----------|------------------------|
| 1 | curți constructii | DA | 534 | 6 | 513 | - | |
| 2 | arabil | DA | 1.853 | 6 | 509,510 | - | |

Date referitoare la construcții

| Crt | Număr | Destinație construcție | Supraf. (mp) | Situație juridică | Observații / Referințe |
|------|-------|-------------------------|--------------|-------------------|--|
| A1.1 | | construcții de locuințe | 61 | Cu acte | Nr. niveluri:1; S. construita la sol:61 mp; LOCUINTA P |
| A1.2 | | construcții anexa | 50 | Cu acte | Nr. niveluri:1; S. construita la sol:50 mp; ANEXA P |

Lungime Segmente

1) Valorile lungimilor segmentelor sunt obținute din proiecție în plan.

| Punct început | X / Y | Punct sfârșit | X / Y | Lungime segment (** (m) |
|---------------|----------------------------|---------------|----------------------------|-------------------------|
| 1 | 603.671,021 371.706,414 | 2 | 603.654,478 371.728,611 | 27.684 |
| 2 | 603.654,478 371.728,611 | 3 | 603.627,206 371.704,774 | 36.221 |

| Punct început | X / Y | Punct sfârșit | X / Y | Lungime segment (** (m) |
|---------------|----------------------------|---------------|----------------------------|-------------------------|
| 3 | 603.627,206 371.704,774 | 4 | 603.638,253 371.688,94 | 19.307 |
| 4 | 603.638,253 371.688,94 | 5 | 603.647,888 371.675,034 | 16.918 |
| 5 | 603.647,888 371.675,034 | 6 | 603.652,418 371.668,81 | 7.698 |
| 6 | 603.652,418 371.668,81 | 7 | 603.660,75 371.658,658 | 13.133 |
| 7 | 603.660,75 371.658,658 | 8 | 603.670,794 371.646,571 | 15.716 |
| 8 | 603.670,794 371.646,571 | 9 | 603.681,164 371.655,804 | 13.885 |
| 9 | 603.681,164 371.655,804 | 10 | 603.681,747 371.656,439 | 0.862 |
| 10 | 603.681,747 371.656,439 | 11 | 603.683,351 371.657,875 | 2.153 |
| 11 | 603.683,351 371.657,875 | 12 | 603.685,727 371.660,046 | 3.218 |
| 12 | 603.685,727 371.660,046 | 13 | 603.692,429 371.666,028 | 8.983 |
| 13 | 603.692,429 371.666,028 | 14 | 603.692,673 371.666,245 | 0.327 |
| 14 | 603.692,673 371.666,245 | 15 | 603.683,882 371.675,676 | 12.893 |
| 15 | 603.683,882 371.675,676 | 16 | 603.671,234 371.690,832 | 19.74 |
| 16 | 603.671,234 371.690,832 | 17 | 603.676,502 371.696,668 | 7.862 |
| 17 | 603.676,502 371.696,668 | 1 | 603.671,021 371.706,414 | 11.181 |

** Lungimile segmentelor sunt determinate în planul de proiecție Stereo 70 și sunt rotunjite la 1 milimetru.

*** Distanța dintre puncte este formată din segmente cumulate ce sunt mai mici decât valoarea 1 milimetru.

**DATE DESPRE IMOBILUL NR. 7548**

Oficiul de Cadastru și Publicitate Imobiliară PRAHOVA
Biroul de Cadastru și Publicitate Imobiliară Ploiești

A. Partea I. Descrierea imobilului

TEREN Intravilan

Nr. CF vechi:450
Nr. cadastral vechi:612

Adresa: Loc. Meri, Str Principală, Nr. 113, Jud. Prahova

| Nr. Crt | Nr cadastral Nr. topografic | Suprafața* (mp) | Observații / Referințe |
|---------|-----------------------------|--------------------------------|---|
| A1 | 21137 | Din acte: 848 Masurata: 871 | Sector cadastral:68 Teren neimprejmuit; |

Construcții

| Crt | Nr cadastral Nr. topografic | Adresa | Observații / Referințe |
|------|-----------------------------|--|--|
| A1.1 | | Loc. Meri, Str Principală, Nr. 113, Jud. Prahova | Nr. niveluri:1; S. construita la sol:88 mp; LOCUINTA P |

B. Partea II. Proprietari și acte

| Inscrieri privitoare la dreptul de proprietate și alte drepturi reale | | Referințe |
|--|---|-----------|
| 22721 / 04/08/2006 | | |
| Act Notarial nr. 1741, din 03/08/2006 emis de NP LUPU M; | | |
| B1 | Intabulare, drept de PROPRIETATE, dobandit prin Conventie, cota actuala 1/1, cota initiala 1/1 1) HASAN GHEORGHE 2) HASAN CĂTĂLINA, (SOTI) <i>OBSERVATII: (provenita din conversia CF 450)</i> | A1 |
| / | | |
| Act Administrativ nr. 16, din 02/07/2013 emis de PRIMĂRIA COMUNEI DRĂGĂNEȘTI; | | |
| B2 | Intabulare, drept de PROPRIETATE, dobandit prin Construire, cota actuala 1/1 1) HASAN CĂTĂLINA 2) HASAN GHEORGHE | A1.1 |
| 57107 / 26/09/2011 | | |
| Act Administrativ nr. 53224, din 08/09/2011 emis de OCPI PRAHOVA; | | |
| B2 | se respinge cererea de actualizare informatii cadastrale intrucat documentatia nu a fost avizata | A1 |
| 74270 / 12/12/2011 | | |
| Act Administrativ nr. 57107, din 26/09/2011 emis de OCPI PRAHOVA (act notarial nr.6242/05.12.2011 emis de NP IVAN CONSTANTIN); | | |
| B3 | se noteaza actualizarea informatiilor cadastrale conform documentatiei anexate in sensul modificarii limitei si suprafetei imobilului | A1 |
| 653 / 09/01/2012 | | |
| Act Administrativ nr. 57107, din 26/09/2011 emis de OCPI PRAHOVA; | | |
| B4 | se indreapta eroarea materiala strecurata in cuprinsul prezentei carti funciare in sensul ca imobilul are o singura categorie de folosinta respectiv arabil | A1 |

C. Partea III. SARCINI .

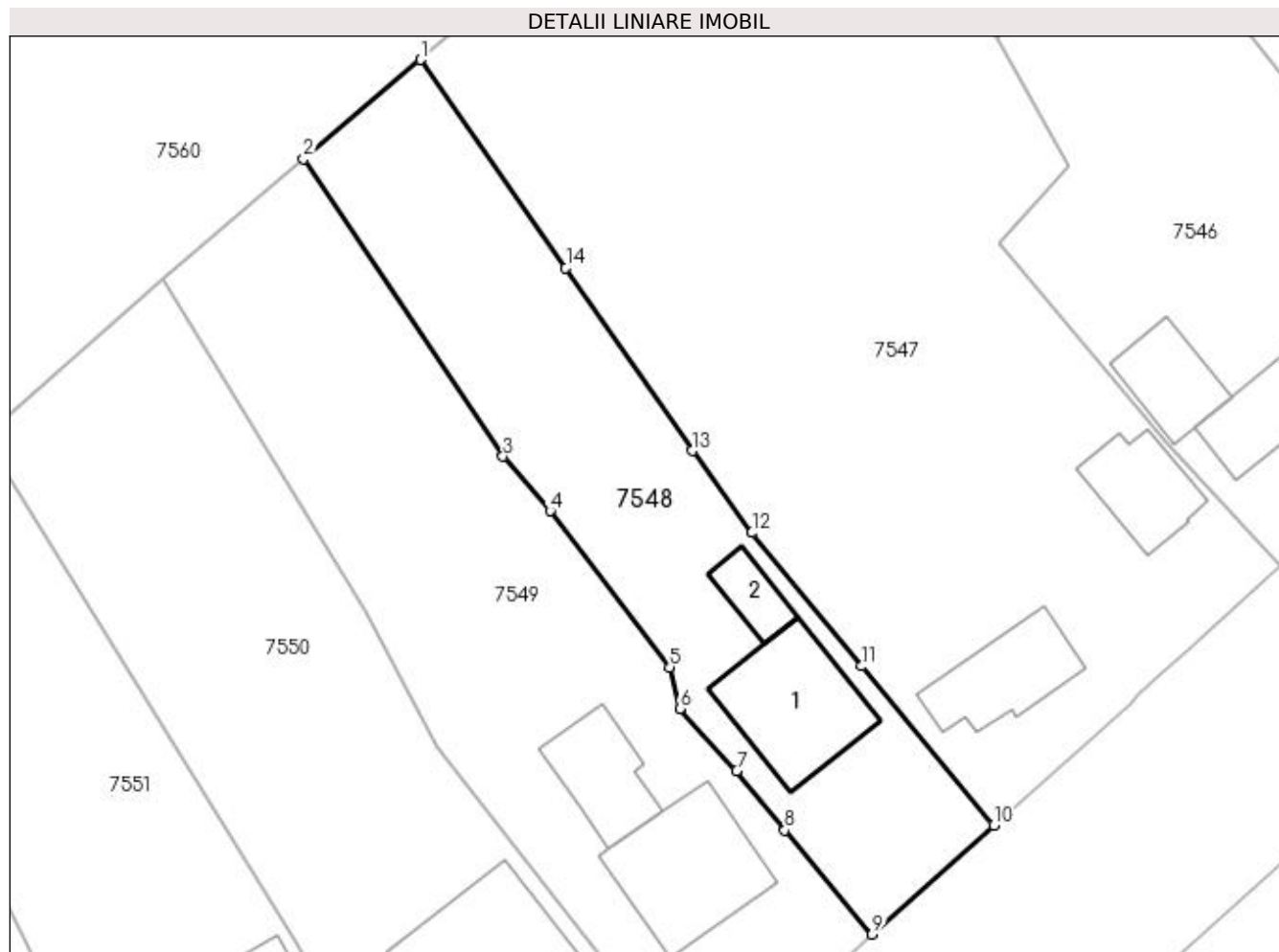
| Inscrieri privind dezmembramintele dreptului de proprietate, drepturi reale de garanție și sarcini | Referințe |
|--|-----------|
| NU SUNT | |

Anexa Nr. 1 La Partea I

Teren

| Nr cadastral | Suprafața (mp)* | Observații / Referințe |
|--------------|--------------------------------|------------------------|
| 21137 | Din acte: 848 Masurata: 871 | |

* Suprafața este determinată în planul de proiecție Stereo 70.



Date referitoare la teren

| Crt | Categorie folosință | Intravilan | Suprafața (mp) | Tarla | Parcelă | Nr. topo | Observații / Referințe |
|-----|---------------------|------------|----------------|-------|---------|----------|------------------------|
| 1 | curți constructii | DA | 371 | 6 | 506 | - | |
| 2 | arabil | DA | 500 | 6 | 506 | - | |

Date referitoare la construcții

| Crt | Număr | Destinație construcție | Supraf. (mp) | Situație juridică | Observații / Referințe |
|------|-------|-------------------------|--------------|-------------------|--|
| A1.1 | | construcții de locuințe | 88 | Cu acte | Nr. niveluri:1; S. construita la sol:88 mp; LOCUINTA P |
| A1.2 | | construcții anexa | 23 | Fara acte | Nr. niveluri:1; S. construita la sol:23 mp; ANEXA P |

Lungime Segmente

1) Valorile lungimilor segmentelor sunt obținute din proiecție în plan.

| Punct început | X / Y | Punct sfârșit | X / Y | Lungime segment (** (m)) |
|---------------|----------------------------|---------------|----------------------------|--------------------------|
| 1 | 603.627,206 371.704,774 | 2 | 603.618,319 371.697,215 | 11.667 |
| 2 | 603.618,319 371.697,215 | 3 | 603.633,477 371.674,604 | 27.222 |

| Punct început | X / Y | Punct sfârșit | X / Y | Lungime segment (** (m) |
|---------------|----------------------------|---------------|----------------------------|-------------------------|
| 3 | 603.633,477 371.674,604 | 4 | 603.637,078 371.670,462 | 5.488 |
| 4 | 603.637,078 371.670,462 | 5 | 603.646,157 371.658,572 | 14.96 |
| 5 | 603.646,157 371.658,572 | 6 | 603.646,927 371.655,437 | 3.228 |
| 6 | 603.646,927 371.655,437 | 7 | 603.651,243 371.650,706 | 6.404 |
| 7 | 603.651,243 371.650,706 | 8 | 603.654,905 371.646,176 | 5.825 |
| 8 | 603.654,905 371.646,176 | 9 | 603.661,555 371.638,269 | 10.332 |
| 9 | 603.661,555 371.638,269 | 10 | 603.670,794 371.646,571 | 12.421 |
| 10 | 603.670,794 371.646,571 | 11 | 603.660,75 371.658,658 | 15.716 |
| 11 | 603.660,75 371.658,658 | 12 | 603.652,418 371.668,81 | 13.133 |
| 12 | 603.652,418 371.668,81 | 13 | 603.647,888 371.675,034 | 7.698 |
| 13 | 603.647,888 371.675,034 | 14 | 603.638,253 371.688,94 | 16.918 |
| 14 | 603.638,253 371.688,94 | 1 | 603.627,206 371.704,774 | 19.307 |

** Lungimile segmentelor sunt determinate în planul de proiecție Stereo 70 și sunt rotunjite la 1 milimetru.

*** Distanța dintre puncte este formată din segmente cumulate ce sunt mai mici decât valoarea 1 milimetru.

**DATE DESPRE IMOBILUL NR. 7549**

Oficiul de Cadastru și Publicitate Imobiliară PRAHOVA
Biroul de Cadastru și Publicitate Imobiliară Ploiești

A. Partea I. Descrierea imobilului

TEREN Necunoscut

Adresa: Loc. Meri, Str Principală, Nr. 111, Jud. Prahova

| Nr. Crt | Nr cadastral Nr. topografic | Suprafața* (mp) | Observații / Referințe |
|---------|-----------------------------|------------------------------------|--|
| A1 | | Din acte: 1.006 Masurata: 1.175 | Sector cadastral:68 Teren neimprijmit; |

Construcții

| Crt | Nr cadastral Nr. topografic | Adresa | Observații / Referințe |
|------|-----------------------------|--|--|
| A1.1 | | Loc. Meri, Str Principală, Nr. 111, Jud. Prahova | Nr. niveluri:1; S. construita la sol:95 mp; LOCUINTA P |
| A1.2 | | Loc. Meri, Str Principală, Nr. 111, Jud. Prahova | Nr. niveluri:1; S. construita la sol:51 mp; ANEXA P |

B. Partea II. Proprietari și acte

| Inscrieri privitoare la dreptul de proprietate și alte drepturi reale | | Referințe |
|---|---|------------|
| 7549 / 17/05/2020 | | |
| Act Administrativ nr. 44174, din 08/08/1995 emis de CJSIPT PRAHOVA (21137/OCPI PH); | | |
| B1 | Intabulare, drept de PROPRIETATE, dobandit prin Reconstituire, cota actuala 1/1, cota initiala 1/1 1) HASAN MIHAIL | A1 |
| / | | |
| Act Normativ nr. 7, din 24/06/1996 emis de GUVERNUL ROMÂNIEI; | | |
| B2 | Intabulare, drept de PROPRIETATE, dobandit prin Lege, cota actuala 1/1 1) HASAN MIHAIL | A1.1, A1.2 |

C. Partea III. SARCINI .

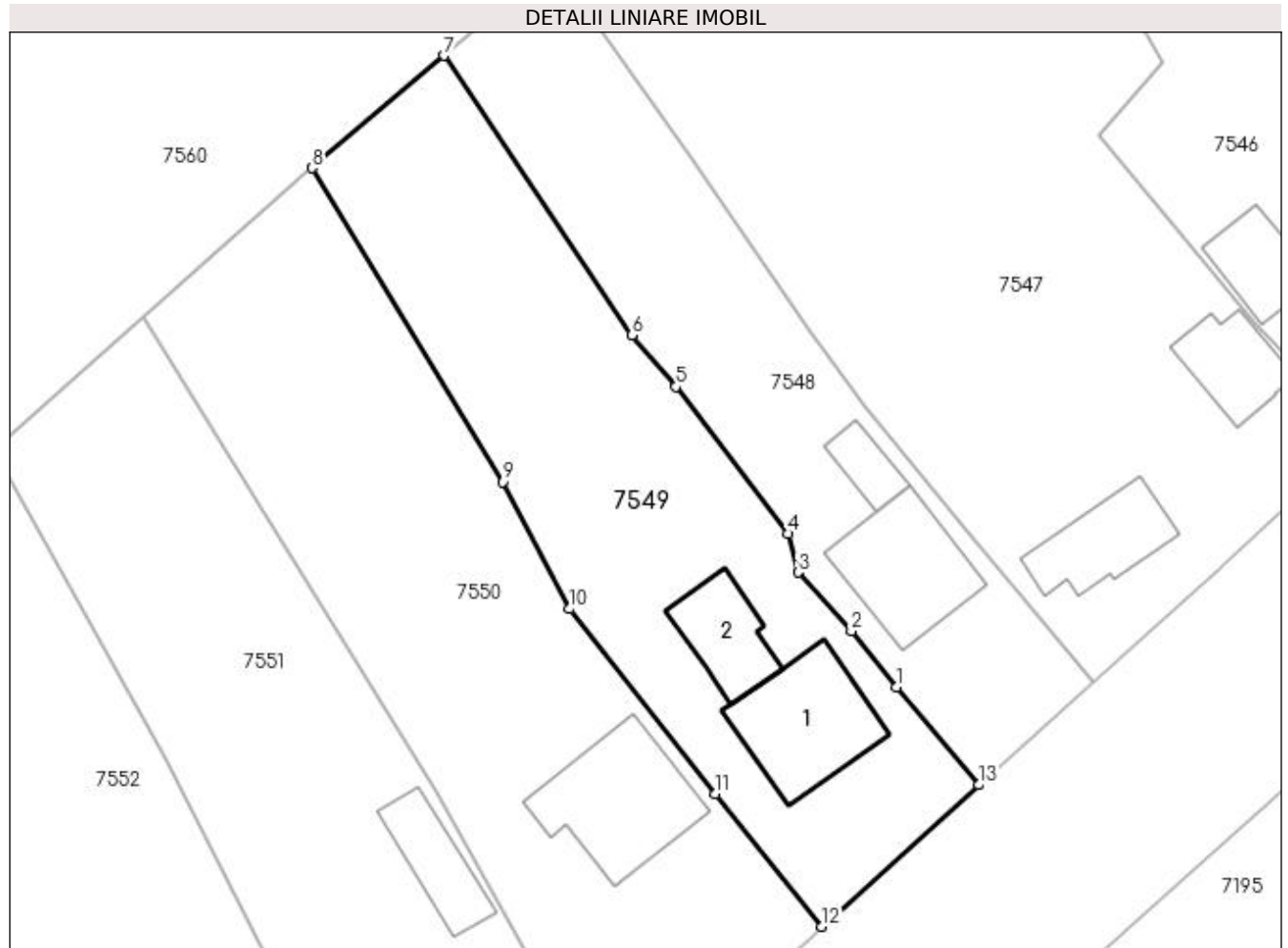
| Inscrieri privind dezmembramintele dreptului de proprietate, drepturi reale de garanție și sarcini | Referințe |
|--|-----------|
| NU SUNT | |

Anexa Nr. 1 La Partea I

Teren

| | | |
|--------------|------------------------------------|------------------------|
| Nr cadastral | Suprafața (mp)* | Observații / Referințe |
| | Din acte: 1.006 Masurata: 1.175 | |

* Suprafața este determinată în planul de proiecție Stereo 70.



Date referitoare la teren

| Crt | Categorie folosință | Intra vilan | Suprafața (mp) | Tarla | Parcelă | Nr. topo | Observații / Referințe |
|-----|---------------------|-------------|----------------|-------|---------|----------|------------------------|
| 1 | curți constructii | NU | 856 | 6 | 605 | - | |
| 2 | arabil | DA | 319 | 6 | 506 | - | |

Date referitoare la construcții

| Crt | Număr | Destinație construcție | Supraf. (mp) | Situație juridică | Observații / Referințe |
|------|-------|-------------------------|--------------|-------------------|--|
| A1.1 | | construcții de locuințe | 95 | Cu acte | Nr. niveluri:1; S. construita la sol:95 mp; LOCUINTA P |
| A1.2 | | construcții anexa | 51 | Cu acte | Nr. niveluri:1; S. construita la sol:51 mp; ANEXA P |

Lungime Segmente

1) Valorile lungimilor segmentelor sunt obținute din proiecție în plan.

| Punct început | X / Y | Punct sfârșit | X / Y | Lungime segment (** (m) |
|---------------|----------------------------|---------------|----------------------------|-------------------------|
| 1 | 603.654,905 371.646,176 | 2 | 603.651,243 371.650,706 | 5.825 |
| 2 | 603.651,243 371.650,706 | 3 | 603.646,927 371.655,437 | 6.404 |

| Punct început | X / Y | Punct sfârșit | X / Y | Lungime segment (** (m) |
|---------------|----------------------------|---------------|----------------------------|-------------------------|
| 3 | 603.646,927 371.655,437 | 4 | 603.646,157 371.658,572 | 3.228 |
| 4 | 603.646,157 371.658,572 | 5 | 603.637,078 371.670,462 | 14.96 |
| 5 | 603.637,078 371.670,462 | 6 | 603.633,477 371.674,604 | 5.488 |
| 6 | 603.633,477 371.674,604 | 7 | 603.618,319 371.697,215 | 27.222 |
| 7 | 603.618,319 371.697,215 | 8 | 603.607,632 371.688,126 | 14.029 |
| 8 | 603.607,632 371.688,126 | 9 | 603.623,023 371.662,758 | 29.672 |
| 9 | 603.623,023 371.662,758 | 10 | 603.628,46 371.652,497 | 11.612 |
| 10 | 603.628,46 371.652,497 | 11 | 603.640,267 371.637,536 | 19.059 |
| 11 | 603.640,267 371.637,536 | 12 | 603.648,827 371.626,814 | 13.72 |
| 12 | 603.648,827 371.626,814 | 13 | 603.661,555 371.638,269 | 17.124 |
| 13 | 603.661,555 371.638,269 | 1 | 603.654,905 371.646,176 | 10.332 |

** Lungimile segmentelor sunt determinate în planul de proiecție Stereo 70 și sunt rotunjite la 1 milimetru.

*** Distanța dintre puncte este formată din segmente cumulate ce sunt mai mici decât valoarea 1 milimetru.

**DATE DESPRE IMOBILUL NR. 7550**

Oficiul de Cadastru și Publicitate Imobiliară PRAHOVA
Biroul de Cadastru și Publicitate Imobiliară Ploiești

A. Partea I. Descrierea imobilului

TEREN Intravilan

Adresa: Loc. Meri, Str Principală, Nr. 109, Jud. Prahova

| Nr. Crt | Nr cadastral Nr. topografic | Suprafața* (mp) | Observații / Referințe |
|---------|-----------------------------|------------------------------------|---------------------------------------|
| A1 | 23564 | Din acte: 1.418 Masurata: 1.368 | Sector cadastral:68 Teren imprejmuit; |

Construcții

| Crt | Nr cadastral Nr. topografic | Adresa | Observații / Referințe |
|------|-----------------------------|--|---|
| A1.2 | | Loc. Meri, Str Principală, Nr. 109, Jud. Prahova | Nr. niveluri:2; S. construita la sol:104 mp; LOCUINTA P+M |

B. Partea II. Proprietari și acte

| Inscrieri privitoare la dreptul de proprietate și alte drepturi reale | | Referințe |
|--|---|-----------|
| 14718 / 20/02/2018 | | |
| Act Notarial nr. 213, din 02/08/2010 emis de NP POPESCU VIORICA (act administrativ nr 470 din 08.02.2018, emis de PRIMARIA COMUNEI DRAGANESTI;act notarial nr 26 din 10.01.1994, emis de NOTAR DE STAT JUDETEAN PRAHOVA;act administrativ nr 52378 din 17.01.1996, emis de COMISIA JUDETEANA PRAHOVA); | | |
| B1 | Intabulare, drept de PROPRIETATE, dobandit prin Succesiune, cota actuala 1/1, cota initiala 1/1 1) PÂRVU ANA | A1 |
| / | | |
| Act Administrativ nr. 25, din 20/08/2018 emis de PRIMĂRIA COMUNEI DRĂGĂNEȘTI; | | |
| B3 | Intabulare, drept de PROPRIETATE, dobandit prin Succesiune, cota actuala 1/1 1) PÂRVU ANA | A1.2 |

C. Partea III. SARCINI .

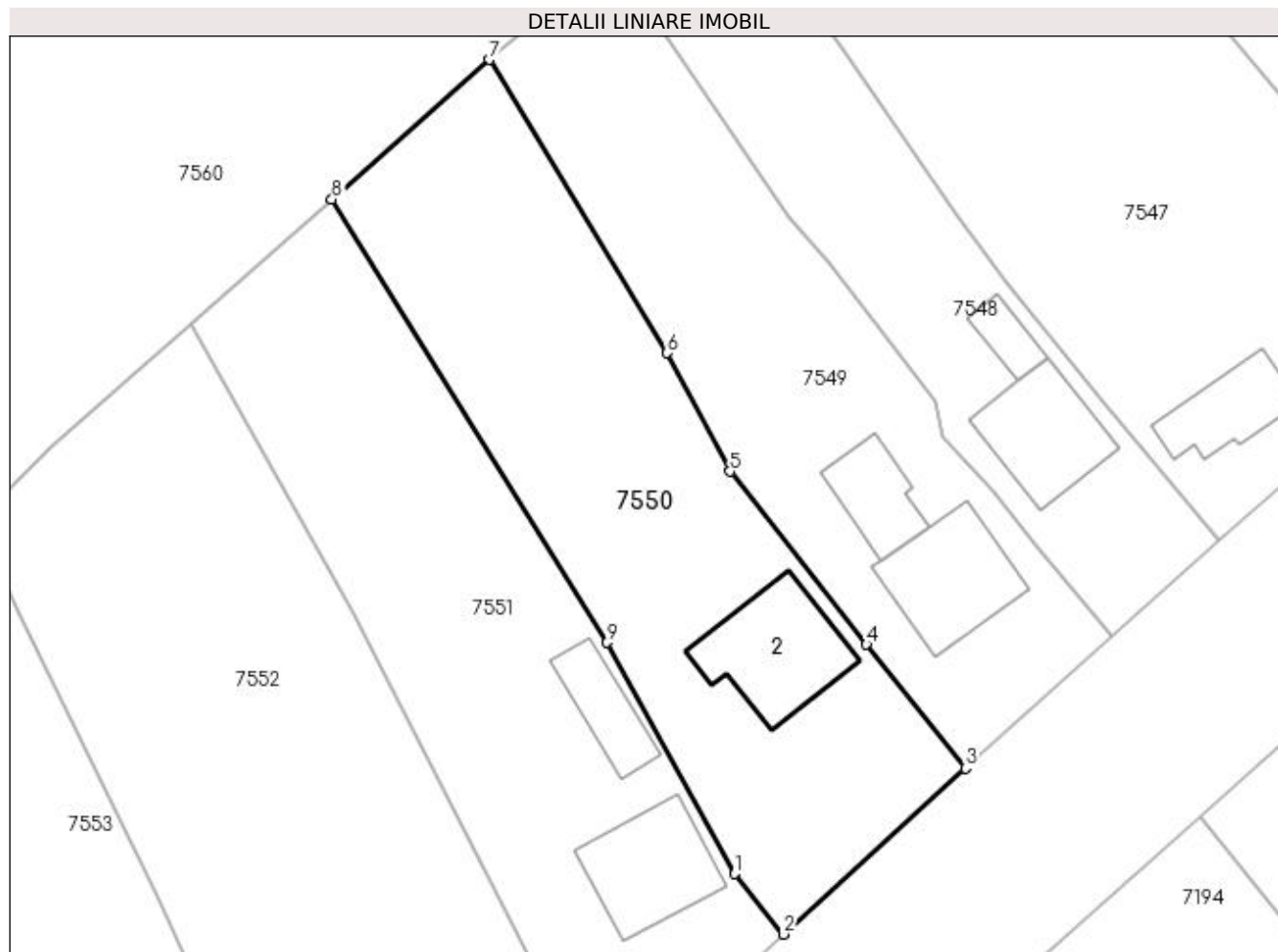
| Inscrieri privind dezmembramintele dreptului de proprietate, drepturi reale de garanție și sarcini | Referințe |
|--|-----------|
| NU SUNT | |

Anexa Nr. 1 La Partea I

Teren

| | | |
|--------------|------------------------------------|------------------------|
| Nr cadastral | Suprafața (mp)* | Observații / Referințe |
| 23564 | Din acte: 1.418 Masurata: 1.368 | |

* Suprafața este determinată în planul de proiecție Stereo 70.



Date referitoare la teren

| Crt | Categorie folosință | Intra vilan | Suprafața (mp) | Tarla | Parcelă | Nr. topo | Observații / Referințe |
|-----|---------------------|-------------|----------------|-------|---------|----------|------------------------|
| 1 | curți constructii | DA | 668 | 6 | 504 | - | |
| 2 | arabil | DA | 700 | 6 | 503,502 | - | |

Date referitoare la construcții

| Crt | Număr | Destinație construcție | Supraf. (mp) | Situație juridică | Observații / Referințe |
|------|-------|-------------------------|--------------|-------------------|---|
| A1.2 | | construcții de locuințe | 104 | Cu acte | Nr. niveluri:2; S. construita la sol:104 mp; LOCUINTA P+M |

Lungime Segmente

1) Valorile lungimilor segmentelor sunt obținute din proiecție în plan.

| Punct început | X / Y | Punct sfârșit | X / Y | Lungime segment (** (m) |
|---------------|----------------------------|---------------|----------------------------|-------------------------|
| 1 | 603.628,87 371.617,68 | 2 | 603.633,09 371.612,46 | 6.712 |
| 2 | 603.633,09 371.612,46 | 3 | 603.648,827 371.626,814 | 21.3 |
| 3 | 603.648,827 371.626,814 | 4 | 603.640,267 371.637,536 | 13.72 |

| Punct început | X / Y | Punct sfârșit | X / Y | Lungime segment (** (m) |
|---------------|----------------------------|---------------|----------------------------|-------------------------|
| 4 | 603.640,267 371.637,536 | 5 | 603.628,46 371.652,497 | 19.059 |
| 5 | 603.628,46 371.652,497 | 6 | 603.623,023 371.662,758 | 11.612 |
| 6 | 603.623,023 371.662,758 | 7 | 603.607,632 371.688,126 | 29.672 |
| 7 | 603.607,632 371.688,126 | 8 | 603.594,014 371.676,055 | 18.198 |
| 8 | 603.594,014 371.676,055 | 9 | 603.617,78 371.637,69 | 45.13 |
| 9 | 603.617,78 371.637,69 | 1 | 603.628,87 371.617,68 | 22.878 |

** Lungimile segmentelor sunt determinate în planul de proiecție Stereo 70 și sunt rotunjite la 1 milimetru.

*** Distanța dintre puncte este formată din segmente cumulate ce sunt mai mici decât valoarea 1 milimetru.

**DATE DESPRE IMOBILUL NR. 7551**

Oficiul de Cadastru și Publicitate Imobiliară PRAHOVA
Biroul de Cadastru și Publicitate Imobiliară Ploiești

A. Partea I. Descrierea imobilului

TEREN Intravilan

Nr. CF vechi:1623

Nr. cadastral vechi:10344

Adresa: Loc. Meri, Str Principală, Nr. 104, Jud. Prahova

| Nr. Crt | Nr cadastral Nr. topografic | Suprafața* (mp) | Observații / Referințe |
|---------|-----------------------------|------------------------------------|---------------------------------------|
| A1 | 20406 | Din acte: 1.373 Masurata: 1.344 | Sector cadastral:68 Teren imprejmuit; |

Construcții

| Crt | Nr cadastral Nr. topografic | Adresa | Observații / Referințe |
|------|-----------------------------|--|--|
| A1.1 | 20406-C1 | Loc. Meri, Str Principală, Nr. 104, Jud. Prahova | Nr. niveluri:1; S. construita la sol:90 mp; LOCUINTA |
| A1.2 | 20406-C2 | Loc. Meri, Str Principală, Nr. 107, Jud. Prahova | Nr. niveluri:1; S. construita la sol:47 mp; ANEXA |

B. Partea II. Proprietari și acte

| Inscrieri privitoare la dreptul de proprietate și alte drepturi reale | | Referințe |
|---|---|----------------|
| 59332 / 04/08/2014 | | |
| Act Administrativ nr. 51293, din 07/07/2014 emis de OCPI PRAHOVA (act administrativ nr. 2322/22-07-2014 emis de PRIMARIA DRAGANESTI; act notarial nr.1591/31.07.2014 emis de NP DOBRE STELORIAN DANIEL); | | |
| B6 | se noteaza actualizarea informatiilor cadastrale conform documentatiei anexate in sensul diminuarii suprafetei constructiei C1 | A1, A1.1 |
| B7 | se respinge cererea de intabulare a dreptului de proprietate asupra constructiei C2 pentru lipsa tarifului aferent | A1, A1.1 |
| 9382 / 04/02/2015 | | |
| Act Administrativ nr. 79186, din 07/10/2014 emis de OCPI PRAHOVA (act administrativ nr. 255/25-02-2015 emis de Primaria Draganesti; act administrativ nr. 35/04-12-2014 emis de PRIMARIA COMUNEI DRAGANESTI; act administrativ nr. 1/26.01.2015 Primaria com.Draganesti); | | |
| B9 | se noteaza actualizarea informatiilor cadastrale in sensul ca adresa actuala a imobilul este" com.Draganesti ,sat Meri nr.194" | A1, A1.1, A1.2 |
| 23137 / 13/03/2015 | | |
| Act Notarial nr. 927, din 12/03/2015 emis de NP POPESCU SIMONA-LUCIA; | | |
| B11 | Intabulare, drept de PROPRIETATEcumparare ca bun propriu, dobandit prin Conventie, cota actuala 1/1, cota initiala 1/1 1) BRENNER ELISABETA | A1 |
| B12 | Intabulare, drept de PROPRIETATEcumparare ca bun propriu, dobandit prin Conventie, cota actuala 1/1, cota initiala 1/1 1) BRENNER ELISABETA | A1.1, A1.2 |

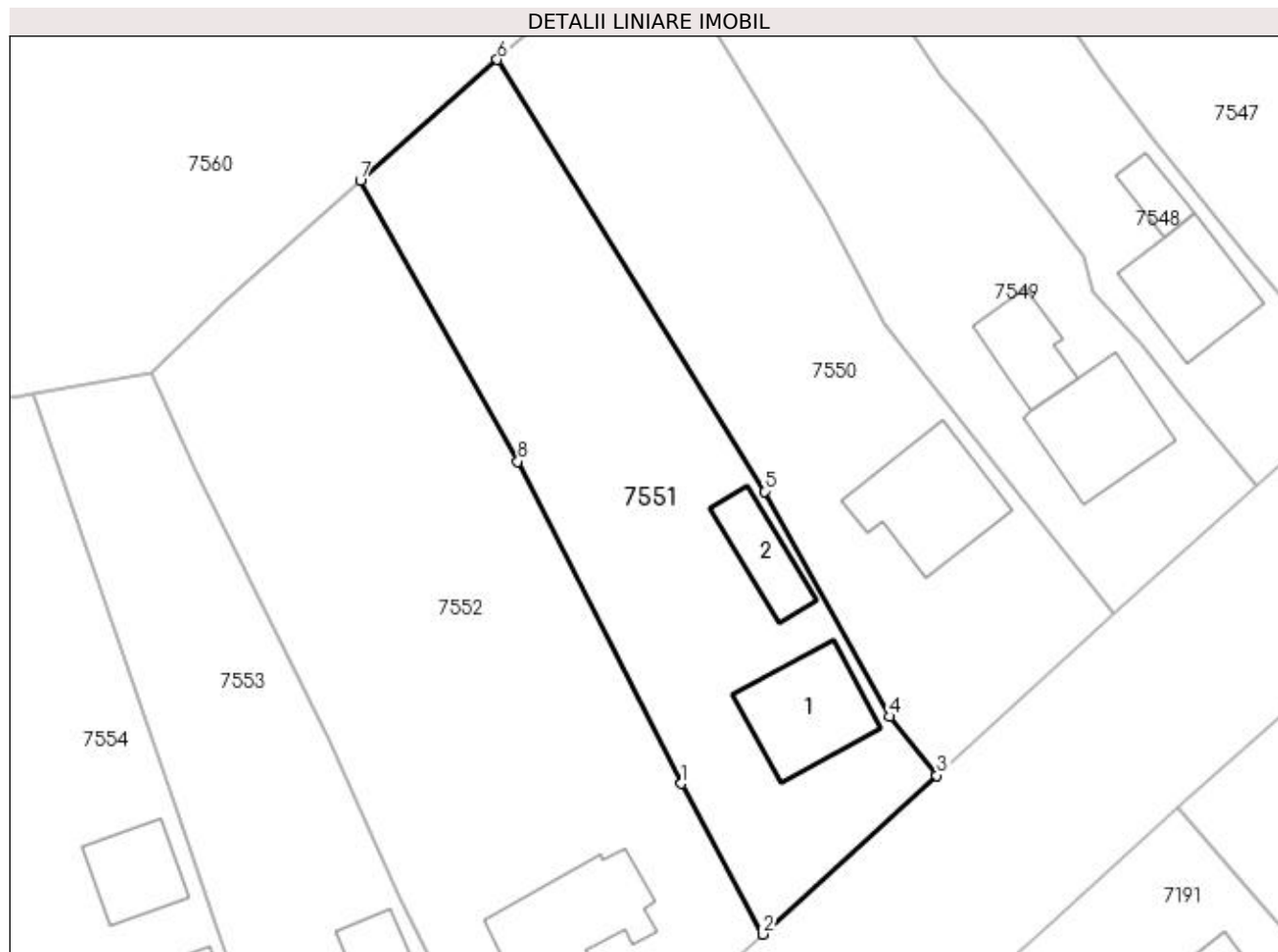
C. Partea III. SARCINI .

| Inscrieri privind dezmembramintele dreptului de proprietate, drepturi reale de garanție și sarcini | Referințe |
|--|-----------|
| NU SUNT | |

Anexa Nr. 1 La Partea I**Teren**

| Nr cadastral | Suprafața (mp)* | Observații / Referințe |
|--------------|------------------------------------|------------------------|
| 20406 | Din acte: 1.373 Masurata: 1.344 | |

* Suprafața este determinată în planul de proiecție Stereo 70.

**Date referitoare la teren**

| Crt | Categorie folosință | Intravilan | Suprafața (mp) | Tarla | Parcelă | Nr. topo | Observații / Referințe |
|-----|---------------------|------------|----------------|-------|---------|----------|------------------------|
| 1 | curți constructii | DA | 725 | 6 | 501 | - | |
| 2 | arabil | DA | 619 | 6 | 500 | - | |

Date referitoare la construcții

| Crt | Număr | Destinație construcție | Supraf. (mp) | Situație juridică | Observații / Referințe |
|------|----------|-------------------------|--------------|-------------------|--|
| A1.1 | 20406-C1 | construcții de locuințe | 90 | Cu acte | Nr. niveluri:1; S. construita la sol:90 mp; LOCUINTA |
| A1.2 | 20406-C2 | construcții anexa | 47 | Cu acte | Nr. niveluri:1; S. construita la sol:47 mp; ANEXA |

Lungime Segmente

1) Valorile lungimilor segmentelor sunt obținute din proiecție în plan.

| Punct început | X / Y | Punct sfârșit | X / Y | Lungime segment (** (m) |
|---------------|--------------------------|---------------|--------------------------|-------------------------|
| 1 | 603.610,39 371.611,72 | 2 | 603.617,63 371.598,34 | 15.213 |
| 2 | 603.617,63 371.598,34 | 3 | 603.633,09 371.612,46 | 20.938 |

| Punct început | X / Y | Punct sfârșit | X / Y | Lungime segment (** (m) |
|---------------|----------------------------|---------------|----------------------------|-------------------------|
| 3 | 603.633,09 371.612,46 | 4 | 603.628,87 371.617,68 | 6.712 |
| 4 | 603.628,87 371.617,68 | 5 | 603.617,78 371.637,69 | 22.878 |
| 5 | 603.617,78 371.637,69 | 6 | 603.594,014 371.676,055 | 45.13 |
| 6 | 603.594,014 371.676,055 | 7 | 603.581,858 371.665,28 | 16.244 |
| 7 | 603.581,858 371.665,28 | 8 | 603.595,85 371.640,36 | 28.579 |
| 8 | 603.595,85 371.640,36 | 1 | 603.610,39 371.611,72 | 32.119 |

** Lungimile segmentelor sunt determinate în planul de proiecție Stereo 70 și sunt rotunjite la 1 milimetru.

*** Distanța dintre puncte este formată din segmente cumulate ce sunt mai mici decât valoarea 1 milimetru.

**DATE DESPRE IMOBILUL NR. 7552**

Oficiul de Cadastru și Publicitate Imobiliară PRAHOVA
Biroul de Cadastru și Publicitate Imobiliară Ploiești

A. Partea I. Descrierea imobilului

TEREN Intravilan

Adresa: Loc. Meri, Str Principală, Nr. 105, Jud. Prahova

| Nr. Crt | Nr cadastral Nr. topografic | Suprafața* (mp) | Observații / Referințe |
|---------|-----------------------------|------------------------------------|---------------------------------------|
| A1 | 26576 | Din acte: 2.029 Masurata: 1.984 | Sector cadastral:68 Teren imprejmuit; |

Construcții

| Crt | Nr cadastral Nr. topografic | Adresa | Observații / Referințe |
|------|-----------------------------|--|--|
| A1.1 | 26576-C1 | Loc. Meri, Str Principală, Nr. 105, Jud. Prahova | Nr. niveluri:1; S. construita la sol:101 mp; S. construita desfasurata:101 mp; C1 - Locuinta P, edificata in anul 1954 |

B. Partea II. Proprietari și acte

| Inscrieri privitoare la dreptul de proprietate și alte drepturi reale | | Referințe |
|---|--|-----------|
| 58724 / 04/05/2022 | | |
| Act Notarial nr. 1926, din 03/05/2022 emis de NP Ionita Aristita Adina (Contract de vânzare); | | |
| B3 | Intabulare, drept de PROPRIETATEcumparare ca bun comun, dobandit prin Conventie, cota actuala 1/1, cota initiala 1/1 1) RADU LIVIU-GABRIEL 2) RADU IOANA-ANDREEA | A1 |
| B4 | Intabulare, drept de PROPRIETATEcumparare ca bun comun, dobandit prin Conventie, cota actuala 1/1, cota initiala 1/1 1) RADU IOANA-ANDREEA 2) RADU LIVIU-GABRIEL | A1.1 |

C. Partea III. SARCINI .

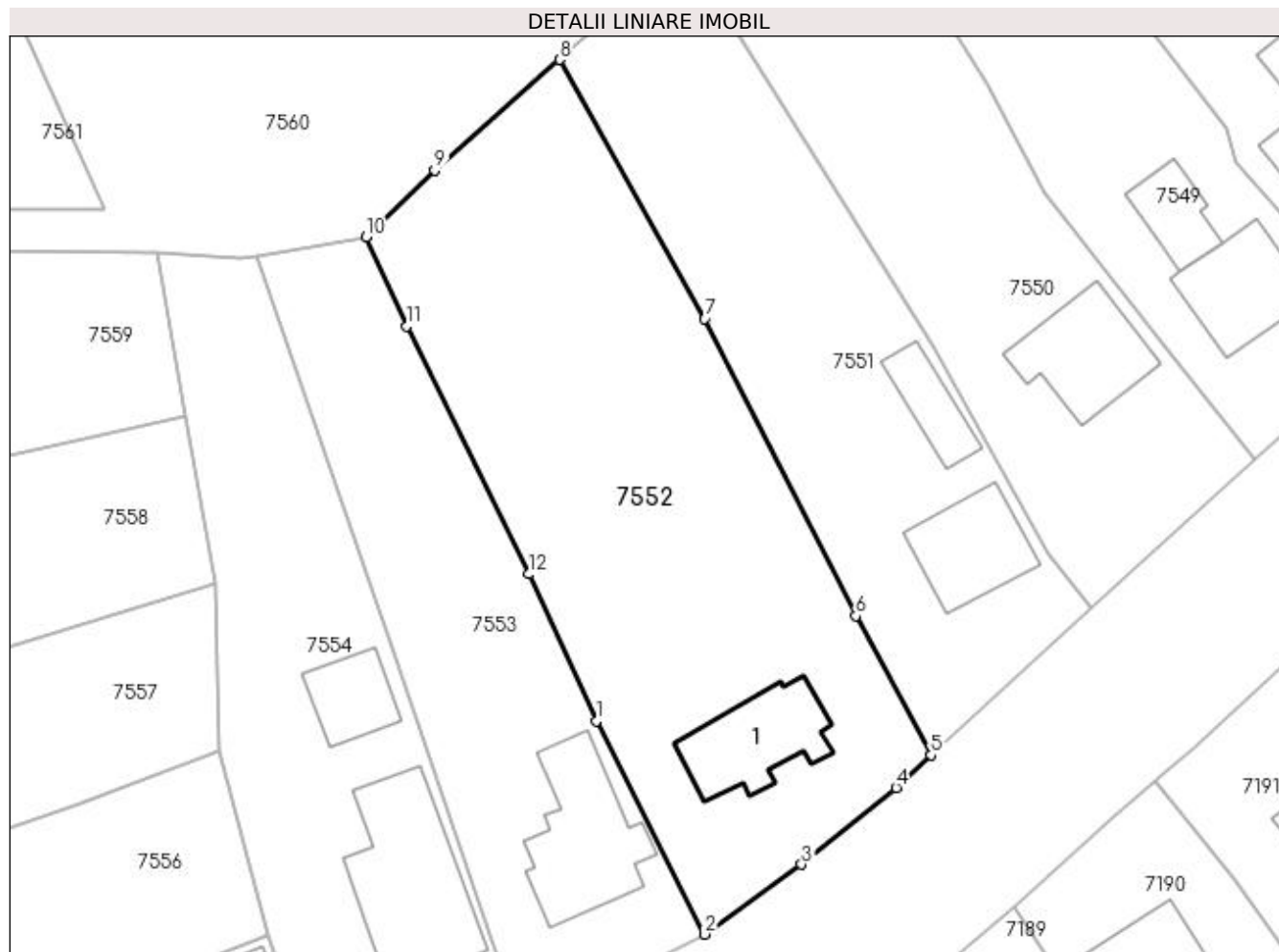
| Inscrieri privind dezmembramintele dreptului de proprietate, drepturi reale de garanție și sarcini | Referințe |
|--|-----------|
| NU SUNT | |

Anexa Nr. 1 La Partea I

Teren

| | | |
|--------------|------------------------------------|------------------------|
| Nr cadastral | Suprafața (mp)* | Observații / Referințe |
| 26576 | Din acte: 2.029 Masurata: 1.984 | |

* Suprafața este determinată în planul de proiecție Stereo 70.



Date referitoare la teren

| Crt | Categorie folosință | Intra vilan | Suprafața (mp) | Tarla | Parcelă | Nr. topo | Observații / Referințe |
|-----|---------------------|-------------|----------------|-------|---------|----------|------------------------|
| 1 | curți constructii | DA | 644 | 6 | 497 | - | |
| 2 | arabil | DA | 1.340 | 6 | 499 | - | |

Date referitoare la construcții

| Crt | Număr | Destinație construcție | Supraf. (mp) | Situație juridică | Observații / Referințe |
|------|----------|-------------------------|--------------|-------------------|--|
| A1.1 | 26576-C1 | construcții de locuințe | 101 | Cu acte | Nr. niveluri:1; S. construita la sol:101 mp; S. construita desfasurata:101 mp; C1 - Locuinta P, edificata in anul 1954 |

Lungime Segmente

1) Valorile lungimilor segmentelor sunt obținute din proiecție în plan.

| Punct început | X / Y | Punct sfârșit | X / Y | Lungime segment (** (m) |
|---------------|----------------------------|---------------|----------------------------|-------------------------|
| 1 | 603.585,381 371.601,6 | 2 | 603.595,849 371.581,067 | 23.047 |
| 2 | 603.595,849 371.581,067 | 3 | 603.605,157 371.587,807 | 11.492 |

| Punct început | X / Y | Punct sfârșit | X / Y | Lungime segment (** (m) |
|---------------|----------------------------|---------------|----------------------------|-------------------------|
| 3 | 603.605,157 371.587,807 | 4 | 603.614,276 371.595,187 | 11.731 |
| 4 | 603.614,276 371.595,187 | 5 | 603.617,63 371.598,34 | 4.603 |
| 5 | 603.617,63 371.598,34 | 6 | 603.610,39 371.611,72 | 15.213 |
| 6 | 603.610,39 371.611,72 | 7 | 603.595,85 371.640,36 | 32.119 |
| 7 | 603.595,85 371.640,36 | 8 | 603.581,858 371.665,28 | 28.579 |
| 8 | 603.581,858 371.665,28 | 9 | 603.569,838 371.654,625 | 16.063 |
| 9 | 603.569,838 371.654,625 | 10 | 603.563,246 371.648,235 | 9.181 |
| 10 | 603.563,246 371.648,235 | 11 | 603.567,176 371.639,643 | 9.448 |
| 11 | 603.567,176 371.639,643 | 12 | 603.578,922 371.615,752 | 26.622 |
| 12 | 603.578,922 371.615,752 | 1 | 603.585,381 371.601,6 | 15.556 |

** Lungimile segmentelor sunt determinate în planul de proiecție Stereo 70 și sunt rotunjite la 1 milimetru.

*** Distanța dintre puncte este formată din segmente cumulate ce sunt mai mici decât valoarea 1 milimetru.

**DATE DESPRE IMOBILUL NR. 7553**

Oficiul de Cadastru și Publicitate Imobiliară PRAHOVA
Biroul de Cadastru și Publicitate Imobiliară Ploiești

A. Partea I. Descrierea imobilului

TEREN Necunoscut

Adresa: Loc. Meri, Str Principală, Nr. 103, Jud. Prahova

| Nr. Crt | Nr cadastral Nr. topografic | Suprafața* (mp) | Observații / Referințe |
|---------|--------------------------------|------------------------------------|---------------------------------------|
| A1 | | Din acte: 1.250 Masurata: 1.131 | Sector cadastral:68 Teren imprejmuit; |

Construcții

| Crt | Nr cadastral Nr. topografic | Adresa | Observații / Referințe |
|------|--------------------------------|--|---|
| A1.1 | | Loc. Meri, Str Principală, Nr. 103, Jud. Prahova | Nr. niveluri:1; S. construita la sol:135 mp; LOCUINTA P |

B. Partea II. Proprietari și acte

| Inscrieri privitoare la dreptul de proprietate și alte drepturi reale | | Referințe |
|---|--|-----------|
| 7553 / 17/05/2020 | | |
| Act Notarial nr. 215, din 05/08/2003 emis de BN FRANCU MATEI SI TOMESCU ALICE-CRISTINA (55666 / 14.03.1996/CJSDPT PRAHOVA ; 29399/OCPI PH); | | |
| B1 | Intabulare, drept de PROPRIETATE, dobandit prin Conventie, cota actuala 1/1, cota initiala 1/1 1) ILIE VASILE | A1, A1.1 |

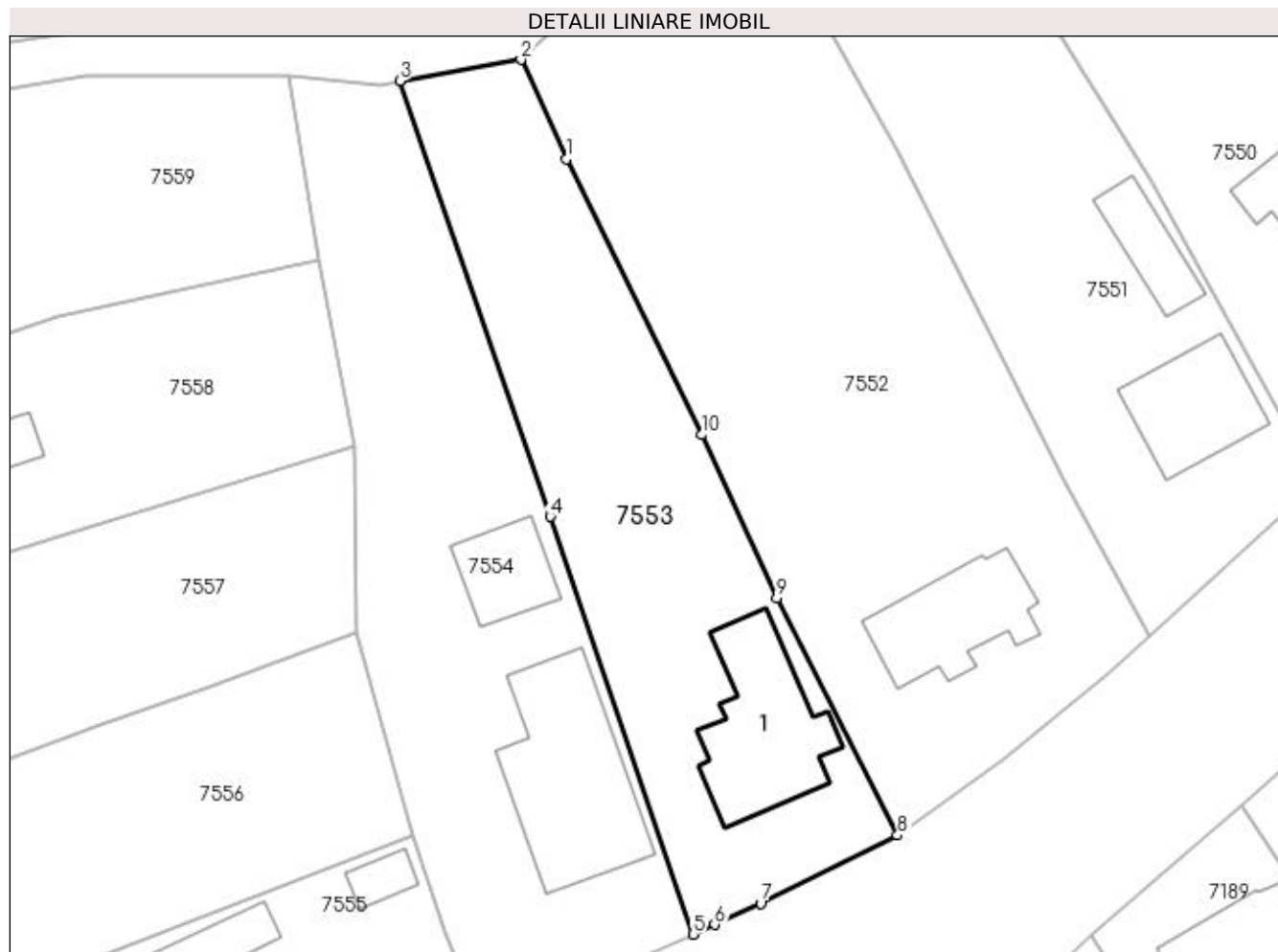
C. Partea III. SARCINI .

| Inscrieri privind dezmembramintele dreptului de proprietate, drepturi reale de garanție și sarcini | Referințe |
|--|-----------|
| NU SUNT | |

Anexa Nr. 1 La Partea I**Teren**

| | | |
|--------------|------------------------------------|------------------------|
| Nr cadastral | Suprafața (mp)* | Observații / Referințe |
| | Din acte: 1.250 Masurata: 1.131 | |

* Suprafața este determinată în planul de proiecție Stereo 70.

**Date referitoare la teren**

| Crt | Categorie folosință | Intra vilan | Suprafața (mp) | Tarla | Parcelă | Nr. topo | Observații / Referințe |
|-----|---------------------|-------------|----------------|-------|---------|----------|------------------------|
| 1 | curți constructii | DA | 414 | 6 | 494 | - | |
| 2 | arabil | NU | 717 | 6 | 492,493 | - | |

Date referitoare la construcții

| Crt | Număr | Destinație construcție | Supraf. (mp) | Situație juridică | Observații / Referințe |
|------|-------|-------------------------|--------------|-------------------|---|
| A1.1 | | construcții de locuințe | 135 | Cu acte | Nr. niveluri:1; S. construita la sol:135 mp; LOCUINTA P |

Lungime Segmente

1) Valorile lungimilor segmentelor sunt obținute din proiecție în plan.

| Punct început | X / Y | Punct sfârșit | X / Y | Lungime segment (** (m) |
|---------------|----------------------------|---------------|----------------------------|-------------------------|
| 1 | 603.567,176 371.639,643 | 2 | 603.563,246 371.648,235 | 9.448 |
| 2 | 603.563,246 371.648,235 | 3 | 603.552,738 371.646,386 | 10.669 |
| 3 | 603.552,738 371.646,386 | 4 | 603.565,767 371.608,676 | 39.897 |

| Punct început | X / Y | Punct sfârșit | X / Y | Lungime segment (** (m) |
|---------------|----------------------------|---------------|----------------------------|-------------------------|
| 4 | 603.565,767 371.608,676 | 5 | 603.578,128 371.572,496 | 38.233 |
| 5 | 603.578,128 371.572,496 | 6 | 603.580,005 371.573,346 | 2.06 |
| 6 | 603.580,005 371.573,346 | 7 | 603.583,995 371.575,175 | 4.389 |
| 7 | 603.583,995 371.575,175 | 8 | 603.595,849 371.581,067 | 13.238 |
| 8 | 603.595,849 371.581,067 | 9 | 603.585,381 371.601,6 | 23.047 |
| 9 | 603.585,381 371.601,6 | 10 | 603.578,922 371.615,752 | 15.556 |
| 10 | 603.578,922 371.615,752 | 1 | 603.567,176 371.639,643 | 26.622 |

** Lungimile segmentelor sunt determinate în planul de proiecție Stereo 70 și sunt rotunjite la 1 milimetru.

*** Distanța dintre puncte este formată din segmente cumulate ce sunt mai mici decât valoarea 1 milimetru.

**DATE DESPRE IMOBILUL NR. 7554**

Oficiul de Cadastru și Publicitate Imobiliară PRAHOVA
Biroul de Cadastru și Publicitate Imobiliară Ploiești

A. Partea I. Descrierea imobilului

TEREN Intravilan

Adresa: Loc. Meri, Str Principală, Nr. 101, Jud. Prahova

| Nr. Crt | Nr cadastral Nr. topografic | Suprafața* (mp) | Observații / Referințe |
|---------|-----------------------------|------------------------------------|---------------------------------------|
| A1 | 29399 | Din acte: 1.250 Masurata: 1.302 | Sector cadastral:68 Teren imprejmuit; |

Construcții

| Crt | Nr cadastral Nr. topografic | Adresa | Observații / Referințe |
|------|-----------------------------|--|---|
| A1.1 | 29399-C1 | Loc. Meri, Str Principală, Nr. 101, Jud. Prahova | Nr. niveluri:1; S. construita la sol:173 mp; S. construita desfasurata:173 mp; LOCUINTA P |
| A1.2 | 29399-C2 | Loc. Meri, Str Principală, Nr. 101, Jud. Prahova | Nr. niveluri:1; S. construita la sol:56 mp; S. construita desfasurata:56 mp; ANEXA P |

B. Partea II. Proprietari și acte

| Inscrieri privitoare la dreptul de proprietate și alte drepturi reale | | Referințe |
|---|--|------------|
| 110156 / 26/08/2022 | | |
| Act Notarial nr. 20319, din 02/10/1995 emis de NP Belea Casioara (act administrativ nr 4042 din 04.08.2022, emis de Primaria Comunei Draganesti;act administrativ nr 4048 din 03.08.2022, emis de Primaria Draganesti); | | |
| B1 | Intabulare, drept de PROPRIETATEcumparare ca bun comun, dobandit prin Conventie, cota actuala 1/1, cota initiala 1/1 1) ILIE VASILE 2) ILIE AURICA | A1 |
| B2 | Intabulare, drept de PROPRIETATE, dobandit prin Lege, cota actuala 1/1, cota initiala 1/1 1) ILIE AURICA 2) ILIE VASILE | A1.1, A1.2 |

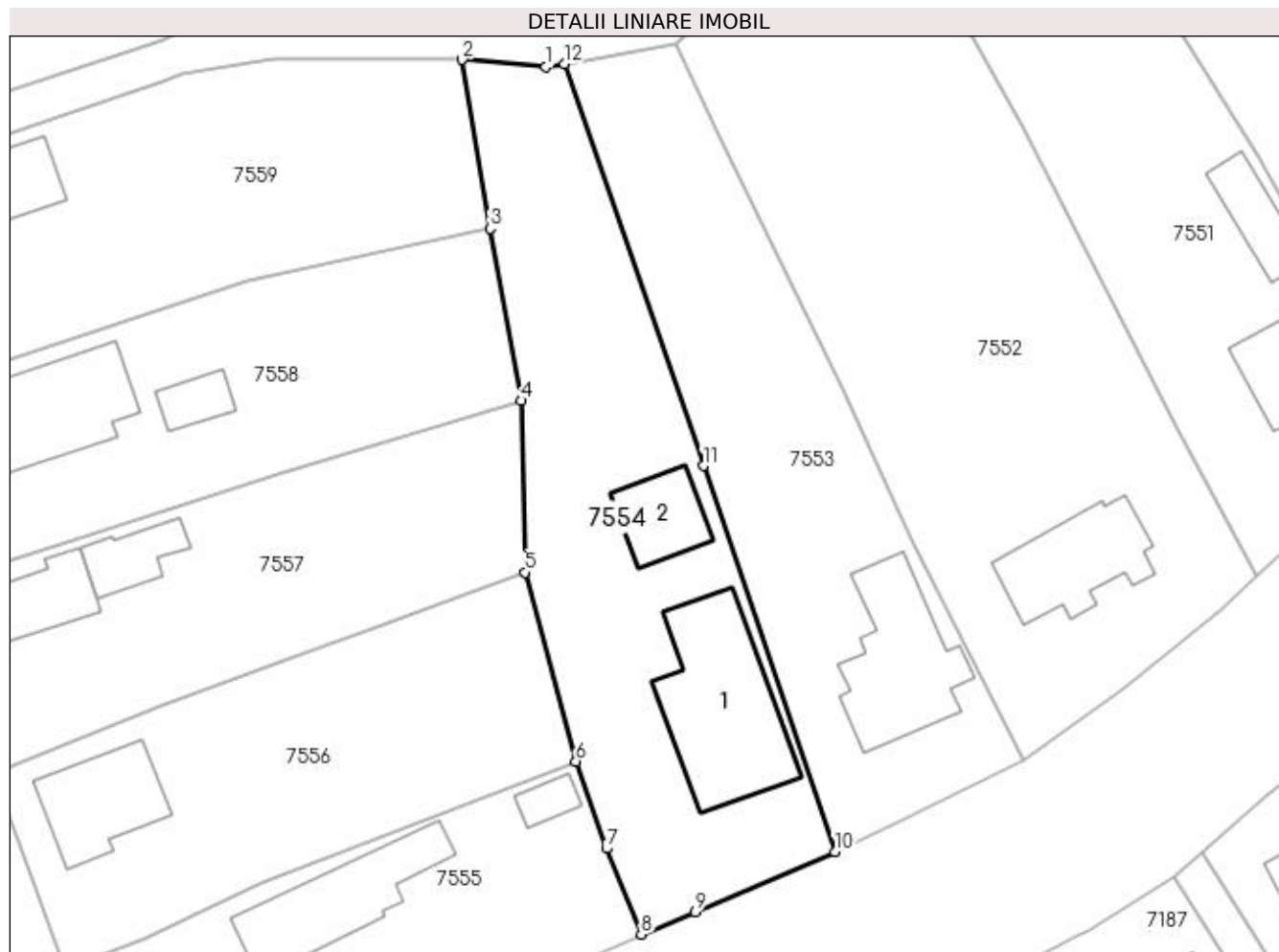
C. Partea III. SARCINI .

| Inscrieri privind dezmembramintele dreptului de proprietate, drepturi reale de garanție și sarcini | Referințe |
|--|-----------|
| NU SUNT | |

Anexa Nr. 1 La Partea I**Teren**

| Nr cadastral | Suprafața (mp)* | Observații / Referințe |
|--------------|------------------------------------|------------------------|
| 29399 | Din acte: 1.250 Masurata: 1.302 | |

* Suprafața este determinată în planul de proiecție Stereo 70.

**Date referitoare la teren**

| Crt | Categorie folosință | Intra vilan | Suprafața (mp) | Tarla | Parcelă | Nr. topo | Observații / Referințe |
|-----|---------------------|-------------|----------------|-------|---------|----------|------------------------|
| 1 | curți constructii | DA | 824 | 6 | 494 | - | |
| 2 | arabil | DA | 478 | 6 | 493,492 | - | |

Date referitoare la construcții

| Crt | Număr | Destinație construcție | Supraf. (mp) | Situație juridică | Observații / Referințe |
|------|----------|-------------------------|--------------|-------------------|---|
| A1.1 | 29399-C1 | construcții de locuințe | 173 | Cu acte | Nr. niveluri:1; S. construita la sol:173 mp; S. construita desfasurata:173 mp; LOCUINTA P |
| A1.2 | 29399-C2 | construcții anexa | 56 | Cu acte | Nr. niveluri:1; S. construita la sol:56 mp; S. construita desfasurata:56 mp; ANEXA P |

Lungime Segmente

1) Valorile lungimilor segmentelor sunt obținute din proiecție în plan.

| Punct început | X / Y | Punct sfârșit | X / Y | Lungime segment (** (m) |
|---------------|----------------------------|---------------|----------------------------|-------------------------|
| 1 | 603.551,022 371.646,084 | 2 | 603.543,176 371.646,762 | 7.875 |
| 2 | 603.543,176 371.646,762 | 3 | 603.545,802 371.630,93 | 16.048 |

| Punct început | X / Y | Punct sfârșit | X / Y | Lungime segment (** (m) |
|---------------|----------------------------|---------------|----------------------------|-------------------------|
| 3 | 603.545,802 371.630,93 | 4 | 603.548,742 371.614,798 | 16.398 |
| 4 | 603.548,742 371.614,798 | 5 | 603.549,053 371.598,699 | 16.102 |
| 5 | 603.549,053 371.598,699 | 6 | 603.553,827 371.580,988 | 18.343 |
| 6 | 603.553,827 371.580,988 | 7 | 603.556,71 371.572,817 | 8.665 |
| 7 | 603.556,71 371.572,817 | 8 | 603.559,95 371.564,759 | 8.685 |
| 8 | 603.559,95 371.564,759 | 9 | 603.565,002 371.566,849 | 5.467 |
| 9 | 603.565,002 371.566,849 | 10 | 603.578,128 371.572,496 | 14.289 |
| 10 | 603.578,128 371.572,496 | 11 | 603.565,767 371.608,676 | 38.233 |
| 11 | 603.565,767 371.608,676 | 12 | 603.552,738 371.646,386 | 39.897 |
| 12 | 603.552,738 371.646,386 | 1 | 603.551,022 371.646,084 | 1.742 |

** Lungimile segmentelor sunt determinate în planul de proiecție Stereo 70 și sunt rotunjite la 1 milimetru.

*** Distanța dintre puncte este formată din segmente cumulate ce sunt mai mici decât valoarea 1 milimetru.

**DATE DESPRE IMOBILUL NR. 7555**

Oficiul de Cadastru și Publicitate Imobiliară PRAHOVA
Biroul de Cadastru și Publicitate Imobiliară Ploiești

A. Partea I. Descrierea imobilului

TEREN Intravilan

Adresa: Loc. Draganesti, Str Principală, Nr. 99, Jud. Prahova

| Nr. Crt | Nr cadastral Nr. topografic | Suprafața* (mp) | Observații / Referințe |
|---------|-----------------------------|--------------------------------|---------------------------------------|
| A1 | 26756 | Din acte: 848 Masurata: 925 | Sector cadastral:68 Teren imprejmuit; |

Construcții

| Crt | Nr cadastral Nr. topografic | Adresa | Observații / Referințe |
|------|-----------------------------|---|---|
| A1.1 | 26756-C1 | Loc. Draganesti, Str Principală, Nr. 99, Jud. Prahova | Nr. niveluri:2; S. construita la sol:114 mp; LOCUINTA - P+M , Sc parter =114; Sc mansarda=92mp; Sd=206mp, An constructie 1997 |
| A1.2 | 26756-C2 | Loc. Draganesti, Str Principală, Nr. 99, Jud. Prahova | Nr. niveluri:1; S. construita la sol:18 mp; ANEXA -P , Sd=18mp, An constructie 1997 |

B. Partea II. Proprietari și acte

| Inscrieri privitoare la dreptul de proprietate și alte drepturi reale | | Referințe |
|--|---|------------|
| 105114 / 12/10/2020 | | |
| Hotarare Judecatoreasca nr. 5464, din 05/10/2006 emis de JUDECATORIA SECTOR 4 BUCURESTI (act administrativ nr 3808 din 08.10.2020, emis de PRIMARIA DRAGANESTI;act administrativ nr 2 din 03.02.1997, emis de CONSILIUL LOCAL DRAGANESTI;act administrativ nr 01 din 15.01.1997, emis de CONSILIUL LOCAL DRAGANESTI;act administrativ nr 4042 din 08.01.1997, emis de CONSILIUL JUDETEAN PRAHOVA;act notarial nr 18499 din 11.09.1995, emis de NOTARIATUL DE STAT JUDETEAN PRAHOVA); | | |
| B1 | Intabulare, drept de PROPRIETATE, dobandit prin Hotarare Judecatoreasca, cota actuala 1/1, cota initiala 1/1 1) NICA ELENA | A1 |
| B2 | Intabulare, drept de PROPRIETATE, dobandit prin Hotarare Judecatoreasca, cota actuala 1/1, cota initiala 1/1 1) NICA ELENA | A1.1, A1.2 |

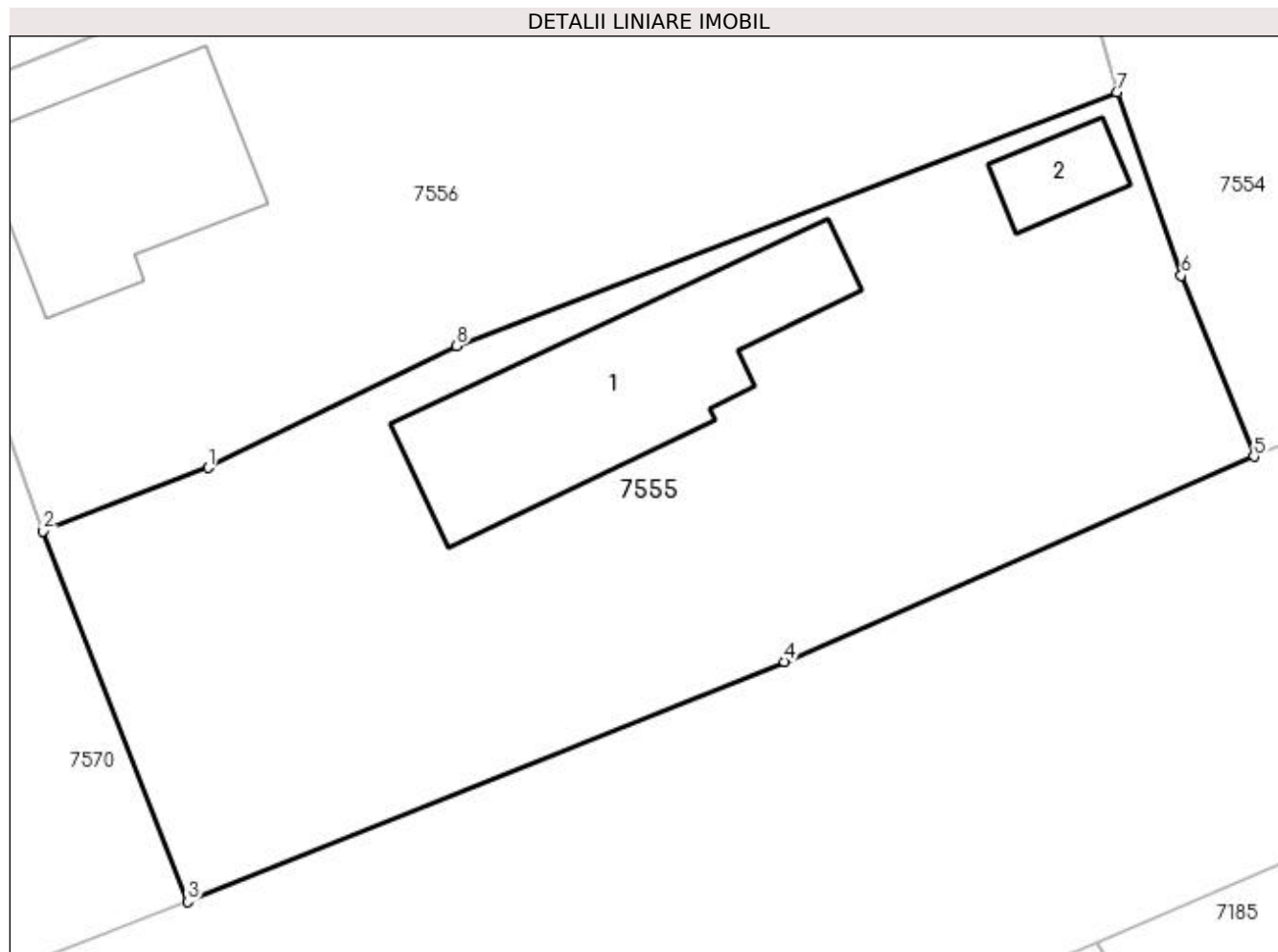
C. Partea III. SARCINI .

| Inscrieri privind dezmembramintele dreptului de proprietate, drepturi reale de garanție și sarcini | Referințe |
|--|-----------|
| NU SUNT | |

Anexa Nr. 1 La Partea I**Teren**

| Nr cadastral | Suprafața (mp)* | Observații / Referințe |
|--------------|--------------------------------|------------------------|
| 26756 | Din acte: 848 Masurata: 925 | |

* Suprafața este determinată în planul de proiecție Stereo 70.

**Date referitoare la teren**

| Crt | Categorie folosință | Intra vilan | Suprafața (mp) | Tarla | Parcelă | Nr. topo | Observații / Referințe |
|-----|---------------------|-------------|----------------|-------|---------|----------|------------------------|
| 1 | curți construcții | DA | 925 | 6 | 4905 | - | |

Date referitoare la construcții

| Crt | Număr | Destinație construcție | Supraf. (mp) | Situație juridică | Observații / Referințe |
|------|----------|-------------------------|--------------|-------------------|--|
| A1.1 | 26756-C1 | construcții de locuințe | 114 | Cu acte | Nr. niveluri:2; S. construita la sol:114 mp; LOCUINTA -P+M , Sc parter =114; Sc mansarda=92mp; Sd=206mp, An construcție 1997 |
| A1.2 | 26756-C2 | construcții anexa | 18 | Cu acte | Nr. niveluri:1; S. construita la sol:18 mp; ANEXA -P , Sd=18mp, An construcție 1997 |

Lungime Segmente

1) Valorile lungimilor segmentelor sunt obținute din proiecție în plan.

| Punct început | X / Y | Punct sfârșit | X / Y | Lungime segment (** (m) |
|---------------|----------------------------|---------------|----------------------------|-------------------------|
| 1 | 603.513,336 371.564,256 | 2 | 603.505,993 371.561,438 | 7.865 |
| 2 | 603.505,993 371.561,438 | 3 | 603.512,421 371.544,923 | 17.722 |

| Punct început | X / Y | Punct sfârșit | X / Y | Lungime segment (** (m) |
|---------------|----------------------------|---------------|----------------------------|-------------------------|
| 3 | 603.512,421 371.544,923 | 4 | 603.539,022 371.555,618 | 28.67 |
| 4 | 603.539,022 371.555,618 | 5 | 603.559,95 371.564,759 | 22.837 |
| 5 | 603.559,95 371.564,759 | 6 | 603.556,71 371.572,817 | 8.685 |
| 6 | 603.556,71 371.572,817 | 7 | 603.553,827 371.580,988 | 8.665 |
| 7 | 603.553,827 371.580,988 | 8 | 603.524,415 371.569,694 | 31.506 |
| 8 | 603.524,415 371.569,694 | 1 | 603.513,336 371.564,256 | 12.342 |

** Lungimile segmentelor sunt determinate în planul de proiecție Stereo 70 și sunt rotunjite la 1 milimetru.

*** Distanța dintre puncte este formată din segmente cumulate ce sunt mai mici decât valoarea 1 milimetru.

**DATE DESPRE IMOBILUL NR. 7556**

Oficiul de Cadastru și Publicitate Imobiliară PRAHOVA
Biroul de Cadastru și Publicitate Imobiliară Ploiești

A. Partea I. Descrierea imobilului

TEREN Intravilan

Adresa: Loc. Meri, Str Primăverii, Nr. 2, Jud. Prahova

| Nr. Crt | Nr cadastral Nr. topografic | Suprafața* (mp) | Observații / Referințe |
|---------|-----------------------------|----------------------------------|---------------------------------------|
| A1 | 23129 | Din acte: 1.093 Masurata: 990 | Sector cadastral:68 Teren imprejmuit; |

Construcții

| Crt | Nr cadastral Nr. topografic | Adresa | Observații / Referințe |
|------|-----------------------------|--|--|
| A1.3 | 23129-C3 | Loc. Meri, Str Primăverii, Nr. 2, Jud. Prahova | Nr. niveluri:2; S. construita la sol:89 mp; S. construita desfasurata:177 mp; LOCUINTA - P+M |

B. Partea II. Proprietari și acte

| Inscrieri privitoare la dreptul de proprietate și alte drepturi reale | | Referințe |
|---|--|-----------|
| 108356 / 22/11/2016 | | |
| Act Notarial nr. 108, din 16/09/2015 emis de NP IONITA ARISTITA ADINA (act administrativ nr 44190 din 09.11.1995, emis de COMISIA JUDETEANA PRAHOVA;act administrativ nr 4114 din 03.11.2016, emis de PRIMARIA COM. DRAGANESTI); | | |
| B1 | Intabulare, drept de PROPRIETATEmostenire, dobandit prin Succesiune, cota actuala 1/1, cota initiala 1/1 1) PANĂ GHEORGHE | A1 |
| 51462 / 15/05/2019 | | |
| Act Administrativ nr. 2177, din 07/05/2019 emis de Primaria Draganesti (act administrativ nr 6 din 15.04.2019, emis de Primaria Draganesti;act administrativ nr 2 din 05.04.2019, emis de Primaria Draganesti; act administrativ nr 44818 din 23.04.2019, emis de OCPI Prahova;act administrativ nr 27 din 22.06.2017, emis de Primaria Draganesti;act administrativ nr 2143 din 06.05.2019, emis de Primaria Draganesti;act administrativ nr 3 din 21.06.2017, emis de Primaria Draganesti); | | |
| B4 | se actualizeaza informatiile cadastrale conform documentatiei tehnice anexata in sensul radierii constructiilor C1 si C2 | A1 |
| B5 | Intabulare, drept de PROPRIETATE, dobandit prin Construire, cota actuala 1/1, cota initiala 1/1 1) PANĂ GHEORGHE 2) PANĂ ELENA | A1.3 |

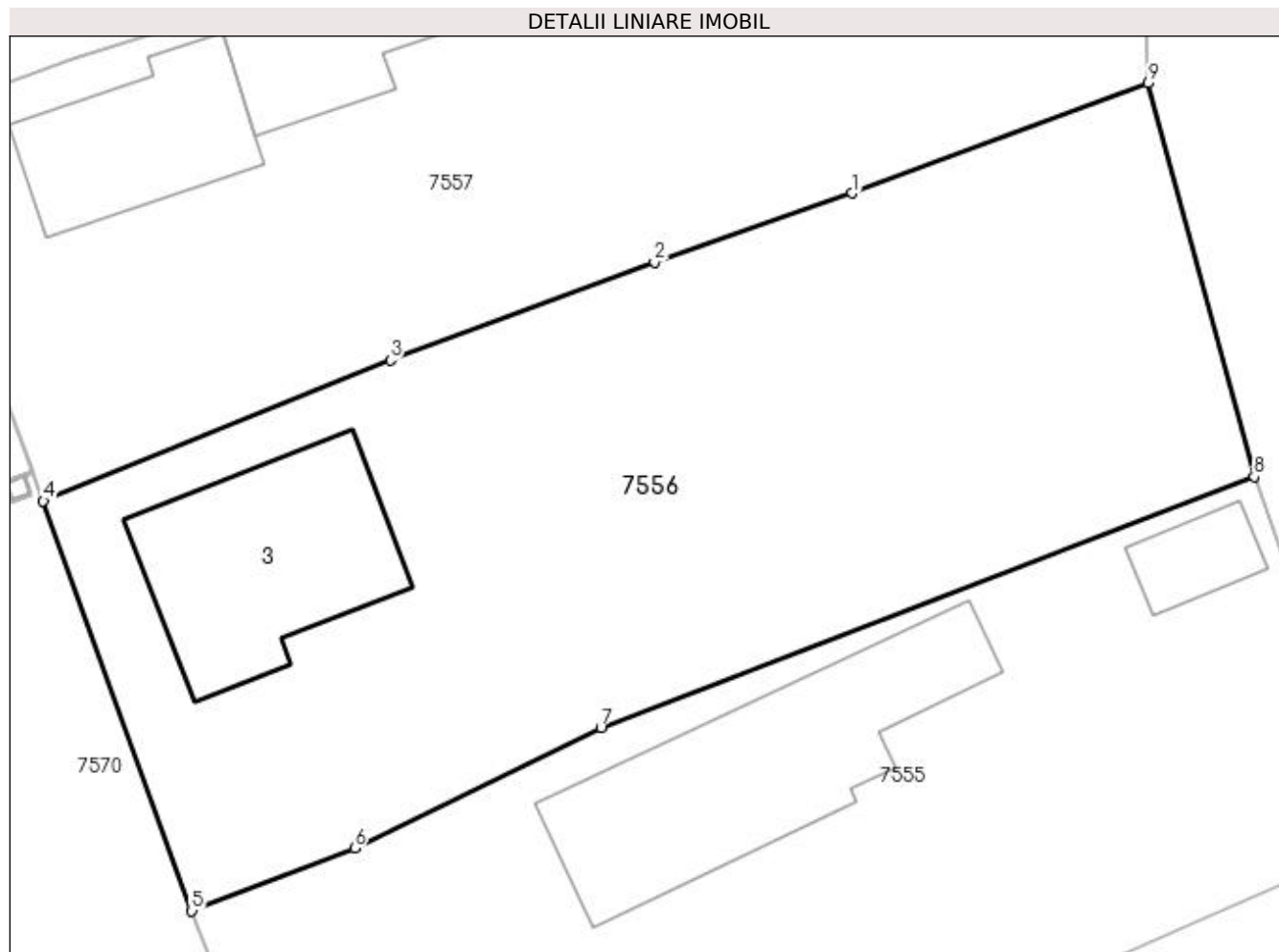
C. Partea III. SARCINI .

| Inscrieri privind dezmembramintele dreptului de proprietate, drepturi reale de garanție și sarcini | Referințe |
|--|-----------|
| NU SUNT | |

Anexa Nr. 1 La Partea I**Teren**

| Nr cadastral | Suprafața (mp)* | Observații / Referințe |
|--------------|----------------------------------|------------------------|
| 23129 | Din acte: 1.093 Masurata: 990 | |

* Suprafața este determinată în planul de proiecție Stereo 70.

**Date referitoare la teren**

| Crt | Categorie folosință | Intra vilan | Suprafața (mp) | Tarla | Parcelă | Nr. topo | Observații / Referințe |
|-----|---------------------|-------------|----------------|-------|---------|----------|------------------------|
| 1 | curți constructii | DA | 763 | 6 | 487 | - | |
| 2 | arabil | DA | 227 | 6 | 488 | - | |

Date referitoare la construcții

| Crt | Număr | Destinație construcție | Supraf. (mp) | Situație juridică | Observații / Referințe |
|------|----------|-------------------------|--------------|-------------------|--|
| A1.3 | 23129-C3 | construcții de locuinte | 89 | Cu acte | Nr. niveluri:2; S. construita la sol:89 mp; S. construita desfasurata:177 mp; LOCUINTA - P+M |

Lungime Segmente

1) Valorile lungimilor segmentelor sunt obținute din proiecție în plan.

| Punct început | X / Y | Punct sfârșit | X / Y | Lungime segment (** (m) |
|---------------|----------------------------|---------------|----------------------------|-------------------------|
| 1 | 603.535,729 371.593,749 | 2 | 603.526,834 371.590,648 | 9.42 |
| 2 | 603.526,834 371.590,648 | 3 | 603.514,937 371.586,229 | 12.691 |

| Punct început | X / Y | Punct sfârșit | X / Y | Lungime segment (** (m) |
|---------------|----------------------------|---------------|----------------------------|-------------------------|
| 3 | 603.514,937 371.586,229 | 4 | 603.499,313 371.579,888 | 16.862 |
| 4 | 603.499,313 371.579,888 | 5 | 603.505,993 371.561,438 | 19.622 |
| 5 | 603.505,993 371.561,438 | 6 | 603.513,336 371.564,256 | 7.865 |
| 6 | 603.513,336 371.564,256 | 7 | 603.524,415 371.569,694 | 12.342 |
| 7 | 603.524,415 371.569,694 | 8 | 603.553,827 371.580,988 | 31.506 |
| 8 | 603.553,827 371.580,988 | 9 | 603.549,053 371.598,699 | 18.343 |
| 9 | 603.549,053 371.598,699 | 1 | 603.535,729 371.593,749 | 14.214 |

** Lungimile segmentelor sunt determinate în planul de proiecție Stereo 70 și sunt rotunjite la 1 milimetru.

*** Distanța dintre puncte este formată din segmente cumulate ce sunt mai mici decât valoarea 1 milimetru.

**DATE DESPRE IMOBILUL NR. 7557**

Oficiul de Cadastru și Publicitate Imobiliară PRAHOVA
Biroul de Cadastru și Publicitate Imobiliară Ploiești

A. Partea I. Descrierea imobilului

TEREN Intravilan

Adresa: Loc. Meri, Str Primăverii, Nr. 4, Jud. Prahova

| Nr. Crt | Nr cadastral Nr. topografic | Suprafața* (mp) | Observații / Referințe |
|---------|-----------------------------|--------------------------------|---------------------------------------|
| A1 | | Din acte: 925 Masurata: 941 | Sector cadastral:68 Teren imprejmuit; |

Construcții

| Crt | Nr cadastral Nr. topografic | Adresa | Observații / Referințe |
|------|-----------------------------|--|--|
| A1.1 | | Loc. Meri, Str Primăverii, Nr. 4, Jud. Prahova | Nr. niveluri:1; S. construita la sol:59 mp; LOCUINTA P |
| A1.2 | | Loc. Meri, Str Primăverii, Nr. 4, Jud. Prahova | Nr. niveluri:1; S. construita la sol:41 mp; ANEXA P |

B. Partea II. Proprietari și acte

| Inscrieri privitoare la dreptul de proprietate și alte drepturi reale | Referințe |
|---|----------------|
| 7557 / 17/05/2020 | |
| Act Notarial nr. 34, din 07/03/2013 emis de BN IONIȚĂ ARISTIȚA ADINA (44200/04.1.1996/CJSDPT PRAHOVA); | |
| B1 | A1, A1.1, A1.2 |
| Intabulare, drept de PROPRIETATE, dobandit prin Succesiune, cota actuala 1/1, cota initiala 1/1 1) RAICU ANETA | |

C. Partea III. SARCINI .

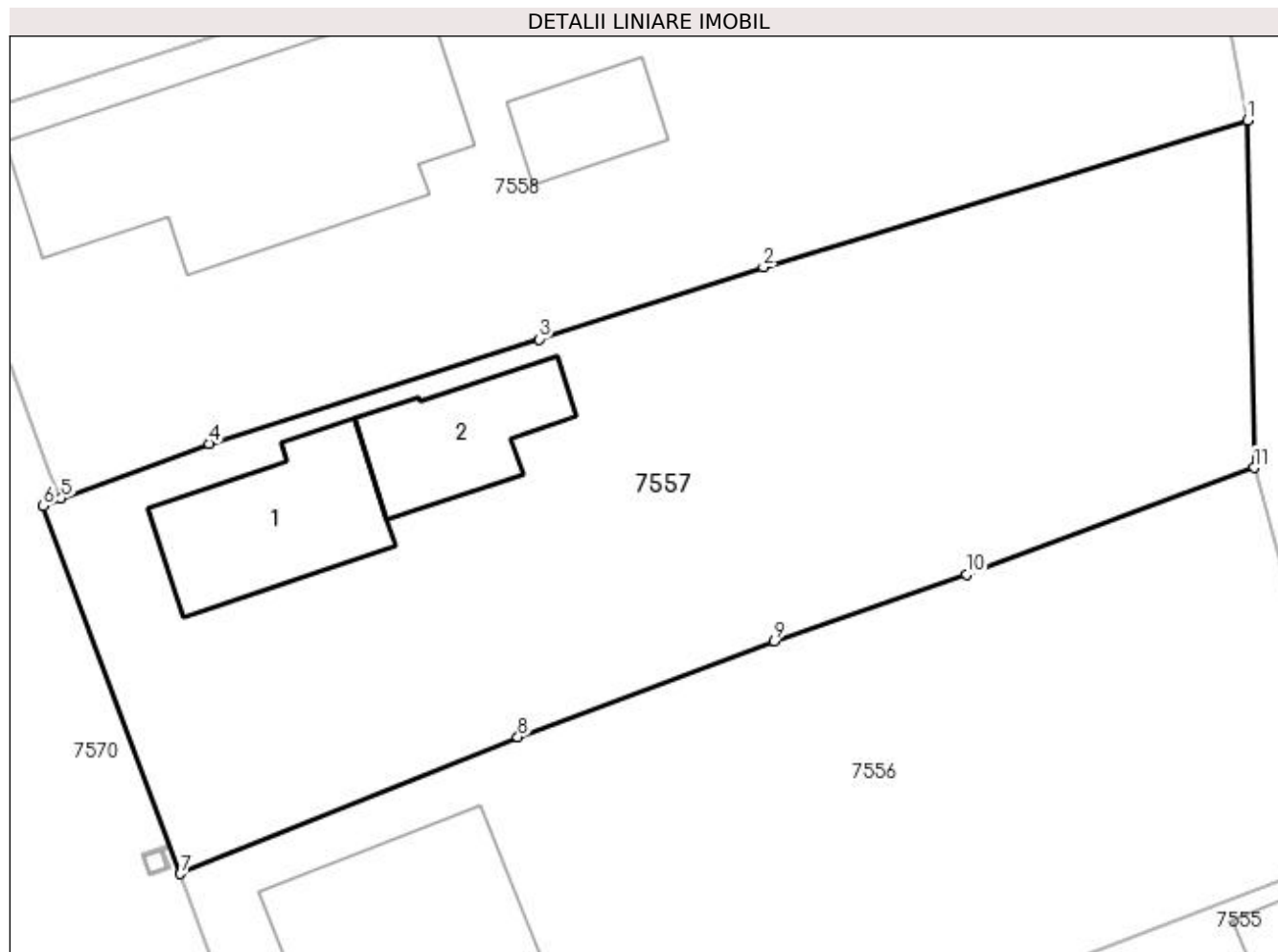
| Inscrieri privind dezmembramintele dreptului de proprietate, drepturi reale de garanție și sarcini | Referințe |
|--|-----------|
| NU SUNT | |

Anexa Nr. 1 La Partea I

Teren

| Nr cadastral | Suprafața (mp)* | Observații / Referințe |
|--------------|--------------------------------|------------------------|
| | Din acte: 925 Masurata: 941 | |

* Suprafața este determinată în planul de proiecție Stereo 70.



Date referitoare la teren

| Crt | Categorie folosință | Intra vilan | Suprafața (mp) | Tarla | Parcelă | Nr. topo | Observații / Referințe |
|-----|---------------------|-------------|----------------|-------|---------|----------|------------------------|
| 1 | curți constructii | DA | 941 | 6 | 485 | - | |

Date referitoare la construcții

| Crt | Număr | Destinație construcție | Supraf. (mp) | Situație juridică | Observații / Referințe |
|------|-------|-------------------------|--------------|-------------------|---|
| A1.1 | | construcții de locuințe | 59 | Cu acte | Nr. niveluri:1; S. construita la sol:59 mp; LOCUINTA P |
| A1.2 | | construcții anexa | 41 | Cu acte | Nr. niveluri:1; S. construita la sol:41 mp; ANEXA P |

Lungime Segmente

1) Valorile lungimilor segmentelor sunt obținute din proiecție în plan.

| Punct început | X / Y | Punct sfârșit | X / Y | Lungime segment (** (m)) |
|---------------|----------------------------|---------------|----------------------------|--------------------------|
| 1 | 603.548,742 371.614,798 | 2 | 603.526,327 371.607,988 | 23.427 |
| 2 | 603.526,327 371.607,988 | 3 | 603.515,938 371.604,658 | 10.91 |

| Punct început | X / Y | Punct sfârșit | X / Y | Lungime segment (** (m) |
|------------------|----------------------------|------------------|----------------------------|-------------------------------|
| 3 | 603.515,938 371.604,658 | 4 | 603.500,635 371.599,82 | 16.05 |
| 4 | 603.500,635 371.599,82 | 5 | 603.493,774 371.597,271 | 7.319 |
| 5 | 603.493,774 371.597,271 | 6 | 603.492,946 371.596,922 | 0.899 |
| 6 | 603.492,946 371.596,922 | 7 | 603.499,313 371.579,888 | 18.185 |
| 7 | 603.499,313 371.579,888 | 8 | 603.514,937 371.586,229 | 16.862 |
| 8 | 603.514,937 371.586,229 | 9 | 603.526,834 371.590,648 | 12.691 |
| 9 | 603.526,834 371.590,648 | 10 | 603.535,729 371.593,749 | 9.42 |
| 10 | 603.535,729 371.593,749 | 11 | 603.549,053 371.598,699 | 14.214 |
| 11 | 603.549,053 371.598,699 | 1 | 603.548,742 371.614,798 | 16.102 |

** Lungimile segmentelor sunt determinate în planul de proiecție Stereo 70 și sunt rotunjite la 1 milimetru.

*** Distanța dintre puncte este formată din segmente cumulate ce sunt mai mici decât valoarea 1 milimetru.

**DATE DESPRE IMOBILUL NR. 7558**

Oficiul de Cadastru și Publicitate Imobiliară PRAHOVA
Biroul de Cadastru și Publicitate Imobiliară Ploiești

A. Partea I. Descrierea imobilului

TEREN Intravilan

Adresa: Loc. Meri, Str Primăverii, Nr. 6, Jud. Prahova

| Nr. Crt | Nr cadastral Nr. topografic | Suprafața* (mp) | Observații / Referințe |
|---------|-----------------------------|------------------------------------|---------------------------------------|
| A1 | 26451 | Din acte: 1.000 Masurata: 1.062 | Sector cadastral:68 Teren imprejmuit; |

Construcții

| Crt | Nr cadastral Nr. topografic | Adresa | Observații / Referințe |
|------|-----------------------------|--|--|
| A1.1 | 26451-C1 | Loc. Meri, Str Primăverii, Nr. 6, Jud. Prahova | Nr. niveluri:1; S. construita la sol:155 mp; Locuinta - P , anul edificarii 1952 |
| A1.2 | 26451-C2 | Loc. Meri, Str Primăverii, Nr. 6, Jud. Prahova | Nr. niveluri:1; S. construita la sol:26 mp; Anexa - P , anul edificarii 1952 |

B. Partea II. Proprietari și acte

| Inscrieri privitoare la dreptul de proprietate și alte drepturi reale | | Referințe |
|--|--|------------|
| 32931 / 28/03/2019 | | |
| Act Notarial nr. 2952, din 15/02/1993 emis de NOTARIATUL DE STAT JUDETEAN PRAHOVA (act administrativ nr seria DA Nr. 330598 din 03.11.1995, emis de Consiliul Local Draganesti;act administrativ nr seria DA Nr. 630856 din 27.06.1996, emis de Consiliul Local Ploiesti;act administrativ nr 1154 din 18.03.2019, emis de PRIMARIA DRAGANESTI); | | |
| B1 | Intabulare, drept de PROPRIETATEcumparare ca bun propriu, dobandit prin Conventie, cota actuala 1/1, cota initiala 1/1 1) MATEI DUMITRU-DANIEL | A1 |
| B2 | Intabulare, drept de PROPRIETATEcumparare ca bun propriu, dobandit prin Conventie, cota actuala 1/1, cota initiala 1/1 1) MATEI DUMITRU-DANIEL | A1.1, A1.2 |

C. Partea III. SARCINI

| Inscrieri privind dezmembramintele dreptului de proprietate, drepturi reale de garanție și sarcini | | Referințe |
|--|---|------------|
| 32931 / 28/03/2019 | | |
| Act Administrativ nr. 1154, din 18/03/2019 emis de PRIMARIA DRAGANESTI (act administrativ nr seria DA Nr. 330598 din 03.11.1995, emis de Consiliul Local Draganesti;act notarial nr 2952 din 15.02.1993, emis de NOTARIATUL DE STAT JUDETEAN PRAHOVA;act administrativ nr seria DA Nr. 630856 din 27.06.1996, emis de Consiliul Local Ploiesti); | | |
| C1 | se radiaza dreptul de abitare viager transcris sub nr. 4227/1993 in Registrul de Inscriptiuni si Transcriptiuni | A1.1, A1.2 |

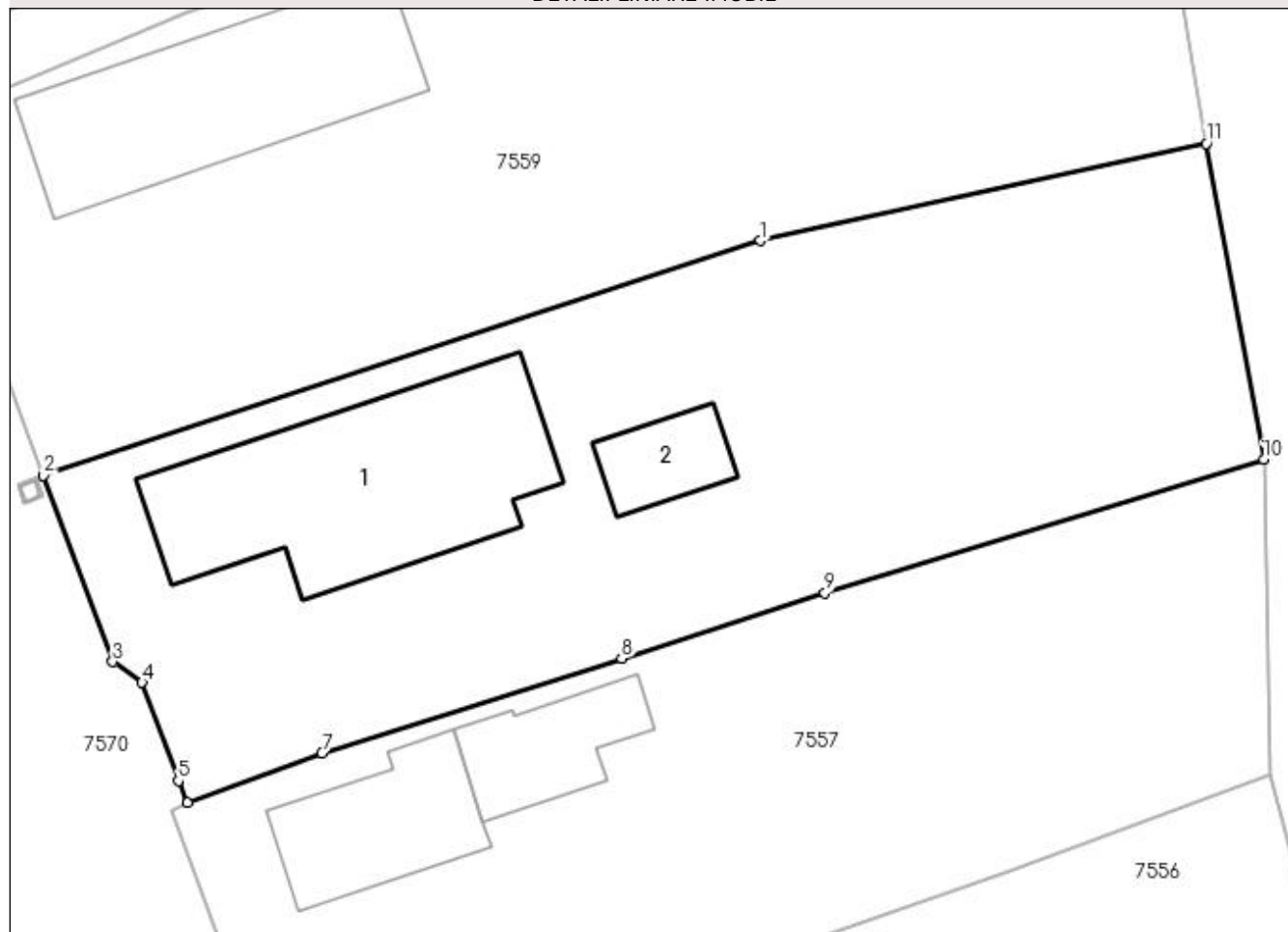
Anexa Nr. 1 La Partea I

Teren

| Nr cadastral | Suprafața (mp)* | Observații / Referințe |
|--------------|------------------------------------|------------------------|
| 26451 | Din acte: 1.000 Masurata: 1.062 | |

* Suprafața este determinată în planul de proiecție Stereo 70.

DETALII LINIARE IMOBIL



Date referitoare la teren

| Crt | Categorie folosință | Intravilan | Suprafața (mp) | Tarla | Parcelă | Nr. topo | Observații / Referințe |
|-----|---------------------|------------|----------------|-------|---------|----------|------------------------|
| 1 | curți construcții | DA | 635 | 6 | 482 | - | |
| 2 | arabil | DA | 427 | 6 | 483 | - | |

Date referitoare la construcții

| Crt | Număr | Destinație construcție | Supraf. (mp) | Situație juridică | Observații / Referințe |
|------|----------|-------------------------|--------------|-------------------|--|
| A1.1 | 26451-C1 | construcții de locuințe | 155 | Cu acte | Nr. niveluri:1; S. construită la sol:155 mp; Locuinta - P , anul edificării 1952 |
| A1.2 | 26451-C2 | construcții anexa | 26 | Cu acte | Nr. niveluri:1; S. construită la sol:26 mp; Anexa - P , anul edificării 1952 |

Lungime Segmente

1) Valorile lungimilor segmentelor sunt obținute din proiecție în plan.

| Punct început | X / Y | Punct sfârșit | X / Y | Lungime segment (** (m) |
|---------------|----------------------------|---------------|----------------------------|-------------------------|
| 1 | 603.523,025 371.625,965 | 2 | 603.486,42 371.613,987 | 38.515 |
| 2 | 603.486,42 371.613,987 | 3 | 603.489,956 371.604,473 | 10.15 |

| Punct început | X / Y | Punct sfârșit | X / Y | Lungime segment (** (m) |
|------------------|----------------------------|------------------|----------------------------|-------------------------------|
| 3 | 603.489,956 371.604,473 | 4 | 603.491,451 371.603,418 | 1.83 |
| 4 | 603.491,451 371.603,418 | 5 | 603.493,302 371.598,405 | 5.344 |
| 5 | 603.493,302 371.598,405 | 6 | 603.493,774 371.597,271 | 1.228 |
| 6 | 603.493,774 371.597,271 | 7 | 603.500,635 371.599,82 | 7.319 |
| 7 | 603.500,635 371.599,82 | 8 | 603.515,938 371.604,658 | 16.05 |
| 8 | 603.515,938 371.604,658 | 9 | 603.526,327 371.607,988 | 10.91 |
| 9 | 603.526,327 371.607,988 | 10 | 603.548,742 371.614,798 | 23.427 |
| 10 | 603.548,742 371.614,798 | 11 | 603.545,802 371.630,93 | 16.398 |
| 11 | 603.545,802 371.630,93 | 1 | 603.523,025 371.625,965 | 23.312 |

** Lungimile segmentelor sunt determinate în planul de proiecție Stereo 70 și sunt rotunjite la 1 milimetru.

*** Distanța dintre puncte este formată din segmente cumulate ce sunt mai mici decât valoarea 1 milimetru.

**DATE DESPRE IMOBILUL NR. 7559**

Oficiul de Cadastru și Publicitate Imobiliară PRAHOVA
Biroul de Cadastru și Publicitate Imobiliară Ploiești

A. Partea I. Descrierea imobilului

TEREN Intravilan

Adresa: Loc. Meri, Str Primăverii, Nr. 8, Jud. Prahova

| Nr. Crt | Nr cadastral Nr. topografic | Suprafața* (mp) | Observații / Referințe |
|---------|-----------------------------|------------------------------------|---------------------------------------|
| A1 | | Din acte: 1.263 Masurata: 1.240 | Sector cadastral:68 Teren imprejmuit; |

Construcții

| Crt | Nr cadastral Nr. topografic | Adresa | Observații / Referințe |
|------|-----------------------------|--|---|
| A1.1 | | Loc. Meri, Str Primăverii, Nr. 8, Jud. Prahova | Nr. niveluri:1; S. construita la sol:129 mp; LOCUINTA P |

B. Partea II. Proprietari și acte

| Inscrieri privitoare la dreptul de proprietate și alte drepturi reale | | Referințe |
|---|---|-----------|
| 7559 / 17/05/2020 | | |
| Act Administrativ nr. 53204, din 29/01/1996 emis de CJSIPT PRAHOVA ; | | |
| B1 | Intabulare, drept de PROPRIETATE, dobandit prin Reconstituire, cota actuala 1/1, cota initiala 1/1 1) MARIN C-TIN DUMITRU | A1 |
| / | | |
| Act Normativ nr. 7, din 24/06/1996 emis de GUVERNUL ROMÂNIEI; | | |
| B2 | Intabulare, drept de PROPRIETATE, dobandit prin Lege, cota actuala 1/1 1) MARIN C-TIN DUMITRU | A1.1 |

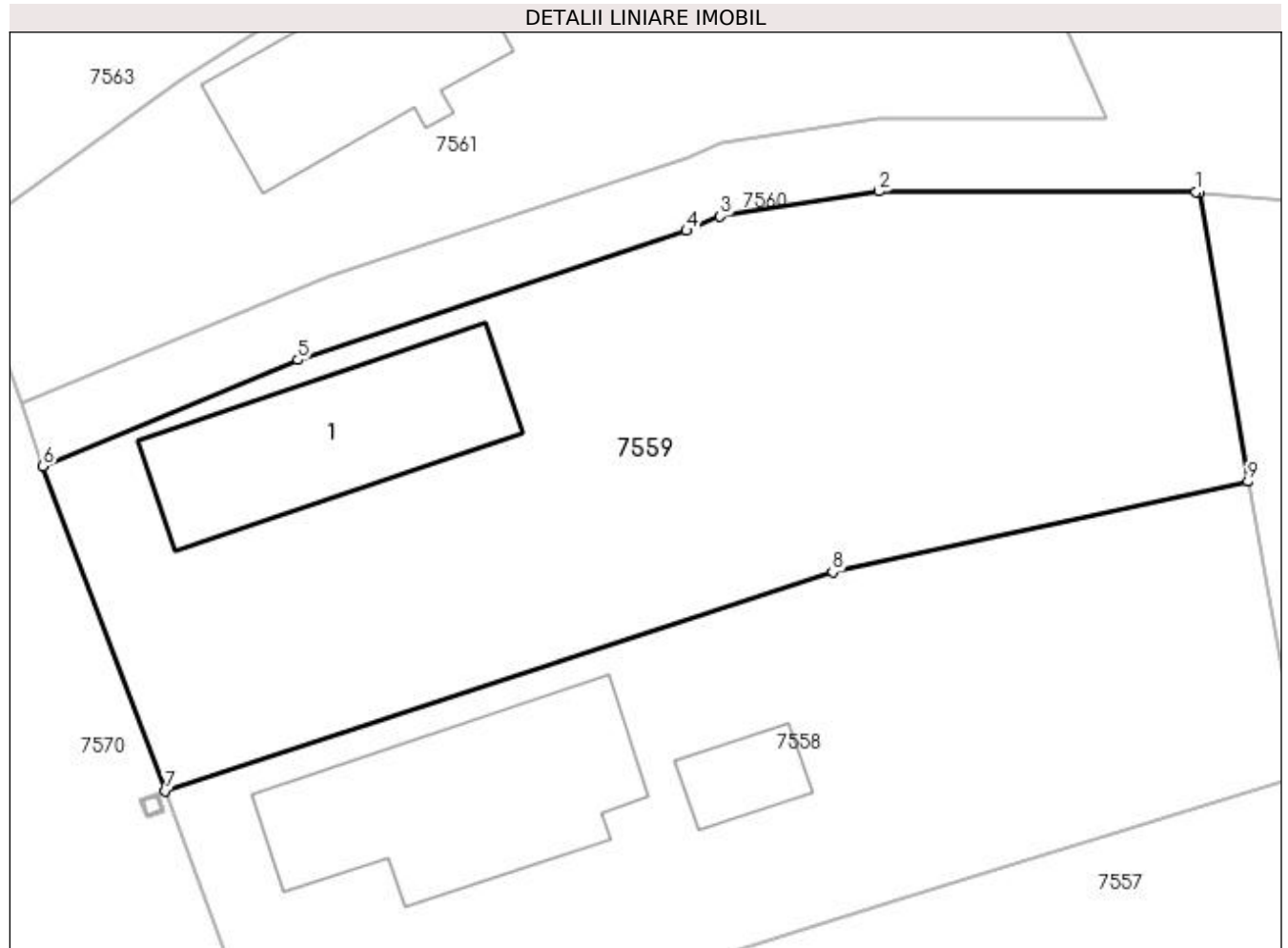
C. Partea III. SARCINI .

| Inscrieri privind dezmembramintele dreptului de proprietate, drepturi reale de garanție și sarcini | Referințe |
|--|-----------|
| NU SUNT | |

Anexa Nr. 1 La Partea I**Teren**

| | | |
|--------------|------------------------------------|------------------------|
| Nr cadastral | Suprafața (mp)* | Observații / Referințe |
| | Din acte: 1.263 Masurata: 1.240 | |

* Suprafața este determinată în planul de proiecție Stereo 70.

**Date referitoare la teren**

| Crt | Categorie folosință | Intra vilan | Suprafața (mp) | Tarla | Parcelă | Nr. topo | Observații / Referințe |
|-----|---------------------|-------------|----------------|-------|---------|----------|------------------------|
| 1 | curți constructii | DA | 1.240 | 6 | 480 | - | |

Date referitoare la construcții

| Crt | Număr | Destinație construcție | Supraf. (mp) | Situație juridică | Observații / Referințe |
|------|-------|-------------------------|--------------|-------------------|--|
| A1.1 | | construcții de locuințe | 129 | Cu acte | Nr. niveluri:1; S. construita la sol:129 mp; LOCUINTA P |

Lungime Segmente

1) Valorile lungimilor segmentelor sunt obținute din proiecție în plan.

| Punct început | X / Y | Punct sfârșit | X / Y | Lungime segment (** (m) |
|---------------|----------------------------|---------------|----------------------------|-------------------------|
| 1 | 603.542,947 371.646,782 | 2 | 603.525,574 371.646,821 | 17.373 |
| 2 | 603.525,574 371.646,821 | 3 | 603.516,864 371.645,449 | 8.817 |
| 3 | 603.516,864 371.645,449 | 4 | 603.515,019 371.644,669 | 2.003 |

| Punct început | X / Y | Punct sfârșit | X / Y | Lungime segment (** (m) |
|---------------|----------------------------|---------------|----------------------------|-------------------------|
| 4 | 603.515,019 371.644,669 | 5 | 603.493,715 371.637,585 | 22.451 |
| 5 | 603.493,715 371.637,585 | 6 | 603.479,736 371.631,781 | 15.136 |
| 6 | 603.479,736 371.631,781 | 7 | 603.486,42 371.613,987 | 19.008 |
| 7 | 603.486,42 371.613,987 | 8 | 603.523,025 371.625,965 | 38.515 |
| 8 | 603.523,025 371.625,965 | 9 | 603.545,802 371.630,93 | 23.312 |
| 9 | 603.545,802 371.630,93 | 10 | 603.543,176 371.646,762 | 16.048 |
| 10 | 603.543,176 371.646,762 | 1 | 603.542,947 371.646,782 | 0.23 |

** Lungimile segmentelor sunt determinate în planul de proiecție Stereo 70 și sunt rotunjite la 1 milimetru.

*** Distanța dintre puncte este formată din segmente cumulate ce sunt mai mici decât valoarea 1 milimetru.

**DATE DESPRE IMOBILUL NR. 7560**

Oficiul de Cadastru și Publicitate Imobiliară PRAHOVA
Biroul de Cadastru și Publicitate Imobiliară Ploiești

A. Partea I. Descrierea imobilului

TEREN Intravilan

Nr. CF vechi:2467

Nr. cadastral vechi:10736

Adresa: Loc. Meri, Jud. Prahova

| Nr. Crt | Nr cadastral Nr. topografic | Suprafața* (mp) | Observații / Referințe |
|---------|-----------------------------|--------------------------------|---------------------------------------|
| A1 | 20804 | Din acte: 0 Masurata: 6.705 | Sector cadastral:68 Teren imprejmuit; |

B. Partea II. Proprietari și acte

| Inscrieri privitoare la dreptul de proprietate și alte drepturi reale | | Referințe |
|---|--|-----------|
| 7813 / 17/02/2010 | | |
| Act Notarial nr. 249, din 29/01/2010 emis de NP HURDUC PETRE VIOREL; | | |
| B0 | Se infiintează cartea funciara nr. 2467 a unitatii administrativ teritoriale Draganesti , care cuprinde imobilul cu numarul cadastral 10736 descris la PI/A+1, rezultat din dezmembrarea imobilului cu numarul cadastral 10721 din cartea funciara nr. 2334 a aceleiasi unitati administrativ teritoriale. | A1 |
| 7814 / 17/02/2010 | | |
| Act Notarial nr. 250, din 29/01/2010 emis de NP HURDUC PETRE VIOREL; | | |
| B3 | Intabulare, drept de PROPRIETATE, dobandit prin Conventie, cota actuala 3233/3353, cota initiala 1/1 1) NASTASE ECATERINA, (soti) 2) NASTASE MARIAN | A1 |
| 45052 / 03/08/2011 | | |
| Act Notarial nr. 3926, din 02/08/2011 emis de NP POPESCU VIORICA; | | |
| B4 | Intabulare, drept de PROPRIETATEcumparare ca bun comun pentru teren in supafata de 240 mp indivizdin 6706 mp, dobandit prin Conventie, cota actuala 120/3353, cota initiala 240/6706 1) NASTASE MARIAN 2) NASTASE ECATERINA | A1 |

C. Partea III. SARCINI .

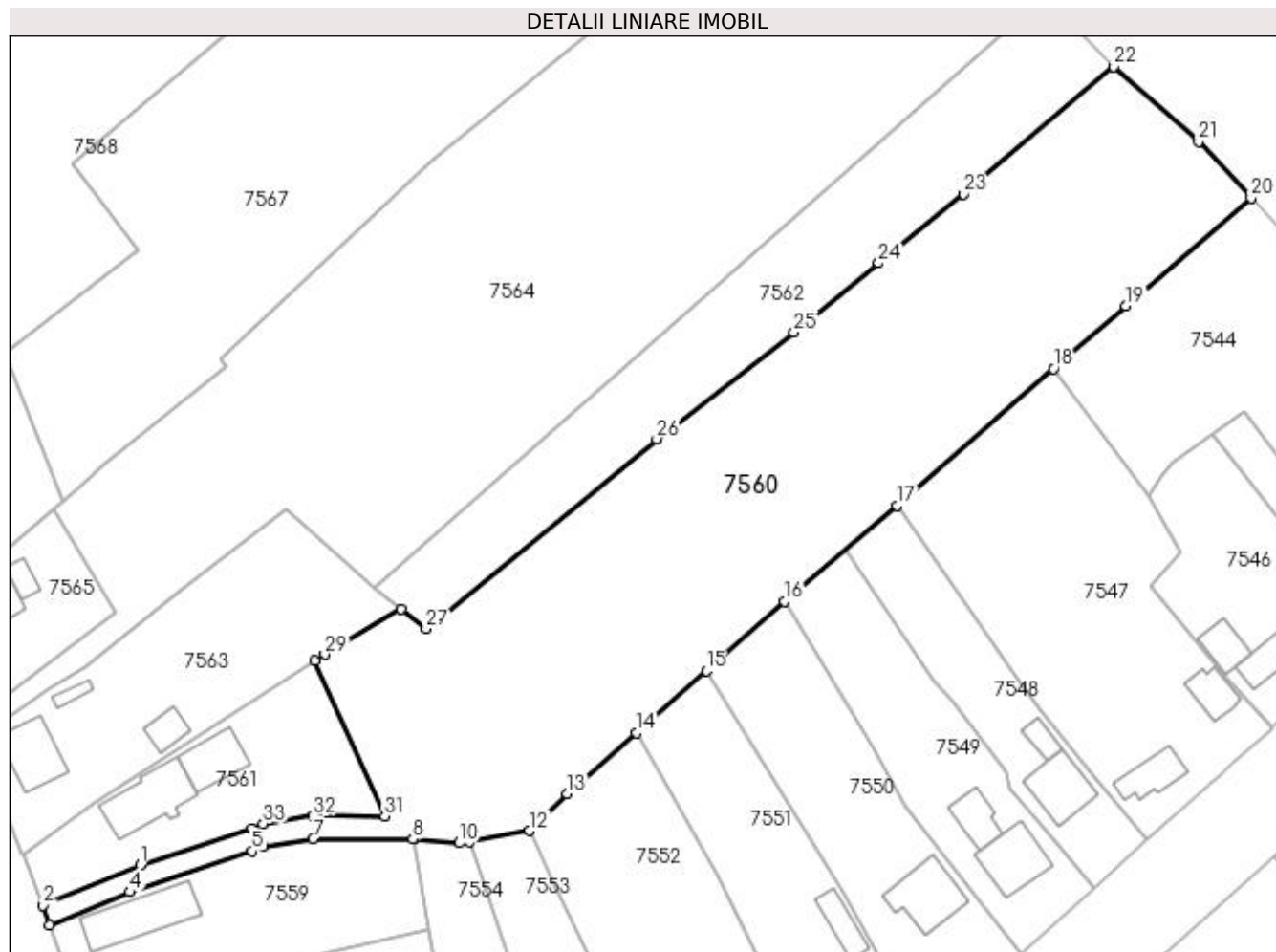
| Inscrieri privind dezmembramintele dreptului de proprietate, drepturi reale de garanție și sarcini | Referințe |
|--|-----------|
| NU SUNT | |

Anexa Nr. 1 La Partea I

Teren

| | | |
|--------------|--------------------------------|------------------------|
| Nr cadastral | Suprafața (mp)* | Observații / Referințe |
| 20804 | Din acte: 0 Masurata: 6.705 | |

* Suprafața este determinată în planul de proiecție Stereo 70.



Date referitoare la teren

| Crt | Categorie folosință | Intravilan | Suprafața (mp) | Tarla | Parcelă | Nr. topo | Observații / Referințe |
|-----|---------------------|------------|----------------|-------|-----------|----------|------------------------|
| 1 | curți constructii | DA | 240 | 6 | 477-Lot 2 | - | |
| 2 | arabil | DA | 6.465 | 6 | 478-Lot 2 | - | |

Lungime Segmente

1) Valorile lungimilor segmentelor sunt obținute din proiecție în plan.

| Punct început | X / Y | Punct sfârșit | X / Y | Lungime segment (** (m) |
|---------------|----------------------------|---------------|----------------------------|-------------------------|
| 1 | 603.495,499 371.642,22 | 2 | 603.478,607 371.635,231 | 18.281 |
| 3 | 603.479,736 371.631,781 | 4 | 603.493,715 371.637,585 | 15.136 |
| 5 | 603.515,019 371.644,669 | 6 | 603.516,864 371.645,449 | 2.003 |
| 7 | 603.525,574 371.646,821 | 8 | 603.542,947 371.646,782 | 17.373 |

| Punct început | X / Y | Punct sfârșit | X / Y | Lungime segment (** (m) |
|---------------|----------------------------|---------------|----------------------------|-------------------------|
| 2 | 603.478,607 371.635,231 | 3 | 603.479,736 371.631,781 | 3.63 |
| 4 | 603.493,715 371.637,585 | 5 | 603.515,019 371.644,669 | 22.451 |
| 6 | 603.516,864 371.645,449 | 7 | 603.525,574 371.646,821 | 8.817 |
| 8 | 603.542,947 371.646,782 | 9 | 603.543,176 371.646,762 | 0.23 |

| Punct început | X / Y | Punct sfârșit | X / Y | Lungime segment (** (m) |
|---------------|----------------------------|---------------|----------------------------|-------------------------|
| 9 | 603.543,176 371.646,762 | 10 | 603.551,022 371.646,084 | 7.875 |
| 11 | 603.552,738 371.646,386 | 12 | 603.563,246 371.648,235 | 10.669 |
| 13 | 603.569,838 371.654,625 | 14 | 603.581,858 371.665,28 | 16.063 |
| 15 | 603.594,014 371.676,055 | 16 | 603.607,632 371.688,126 | 18.198 |
| 17 | 603.627,206 371.704,774 | 18 | 603.654,478 371.728,611 | 36.221 |
| 19 | 603.667,018 371.739,572 | 20 | 603.688,855 371.758,307 | 28.772 |
| 21 | 603.679,687 371.768,073 | 22 | 603.664,989 371.781,135 | 19.663 |
| 23 | 603.638,812 371.759,011 | 24 | 603.624,022 371.746,96 | 19.078 |
| 25 | 603.609,249 371.734,936 | 26 | 603.585,368 371.716,406 | 30.227 |
| 27 | 603.545,27 371.683,393 | 28 | 603.540,884 371.686,846 | 5.582 |
| 29 | 603.527,611 371.678,904 | 30 | 603.525,923 371.677,815 | 2.009 |
| 31 | 603.538,053 371.650,793 | 32 | 603.525,583 371.650,821 | 12.47 |
| 33 | 603.516,873 371.649,449 | 34 | 603.515,028 371.648,669 | 2.003 |

| Punct început | X / Y | Punct sfârșit | X / Y | Lungime segment (** (m) |
|---------------|----------------------------|---------------|----------------------------|-------------------------|
| 10 | 603.551,022 371.646,084 | 11 | 603.552,738 371.646,386 | 1.742 |
| 12 | 603.563,246 371.648,235 | 13 | 603.569,838 371.654,625 | 9.181 |
| 14 | 603.581,858 371.665,28 | 15 | 603.594,014 371.676,055 | 16.244 |
| 16 | 603.607,632 371.688,126 | 17 | 603.627,206 371.704,774 | 25.696 |
| 18 | 603.654,478 371.728,611 | 19 | 603.667,018 371.739,572 | 16.655 |
| 20 | 603.688,855 371.758,307 | 21 | 603.679,687 371.768,073 | 13.395 |
| 22 | 603.664,989 371.781,135 | 23 | 603.638,812 371.759,011 | 34.274 |
| 24 | 603.624,022 371.746,96 | 25 | 603.609,249 371.734,936 | 19.048 |
| 26 | 603.585,368 371.716,406 | 27 | 603.545,27 371.683,393 | 51.939 |
| 28 | 603.540,884 371.686,846 | 29 | 603.527,611 371.678,904 | 15.468 |
| 30 | 603.525,923 371.677,815 | 31 | 603.538,053 371.650,793 | 29.62 |
| 32 | 603.525,583 371.650,821 | 33 | 603.516,873 371.649,449 | 8.817 |
| 34 | 603.515,028 371.648,669 | 1 | 603.495,499 371.642,22 | 20.566 |

** Lungimile segmentelor sunt determinate în planul de proiecție Stereo 70 și sunt rotunjite la 1 milimetru.

*** Distanța dintre puncte este formată din segmente cumulate ce sunt mai mici decât valoarea 1 milimetru.

**DATE DESPRE IMOBILUL NR. 7561**

Oficiul de Cadastru și Publicitate Imobiliară PRAHOVA
Biroul de Cadastru și Publicitate Imobiliară Ploiești

A. Partea I. Descrierea imobilului

TEREN Intravilan

Nr. CF vechi:2466

Nr. cadastral vechi:10735

Adresa: Loc. Meri, Str Primăverii, Nr. 10, Jud. Prahova

| Nr. Crt | Nr cadastral Nr. topografic | Suprafața* (mp) | Observații / Referințe |
|---------|-----------------------------|--------------------------------|---------------------------------------|
| A1 | 20803 | Din acte: 0 Masurata: 1.054 | Sector cadastral:68 Teren imprejmuit; |

Construcții

| Crt | Nr cadastral Nr. topografic | Adresa | Observații / Referințe |
|------|-----------------------------|---|---|
| A1.1 | 20803-C1 | Loc. Meri, Str Primăverii, Nr. 10, Jud. Prahova | Nr. niveluri:1; S. construita la sol:116 mp; LOCUINTA |
| A1.2 | 20803-C2 | Loc. Meri, Str Primăverii, Nr. 10, Jud. Prahova | Nr. niveluri:1; S. construita la sol:74 mp; ANEXA |

B. Partea II. Proprietari și acte

| Inscrieri privitoare la dreptul de proprietate și alte drepturi reale | | Referințe |
|--|--|----------------|
| 7813 / 17/02/2010 | | |
| Act Notarial nr. 249, din 29/01/2010 emis de NP HURDUC PETRE VIOREL; | | |
| B0 | Se infiintează cartea funciara nr. 2466 a unitatii administrativ teritoriale Draganesti , care cuprinde imobilul cu numarul cadastral 10735 descris la PI/A+1, rezultat din dezmembrarea imobilului cu numarul cadastral 10721 din cartea funciara nr. 2334 a aceleiasi unitati administrativ teritoriale. | A1 |
| Act Administrativ nr. 52368, din 17/01/1996 emis de COMISIA JUDETEANA PRAHOVA (certificat mostenitor nr. 2199/16.08.1993 emis de NOTARIATUL DE STAT;certificat mostenitor nr.46/13.02.2009 emis de NP POPESCU VIORICA;adeverinta nr.916/26.03.2009 emis de PRIMARIA DRAGANESTI); | | |
| B1 | Intabulare, drept de PROPRIETATE, dobandit prin Conventie, cota actuala 1/1, cota initiala 1/1 1) GRADINARU MARIN | A1, A1.1, A1.2 |

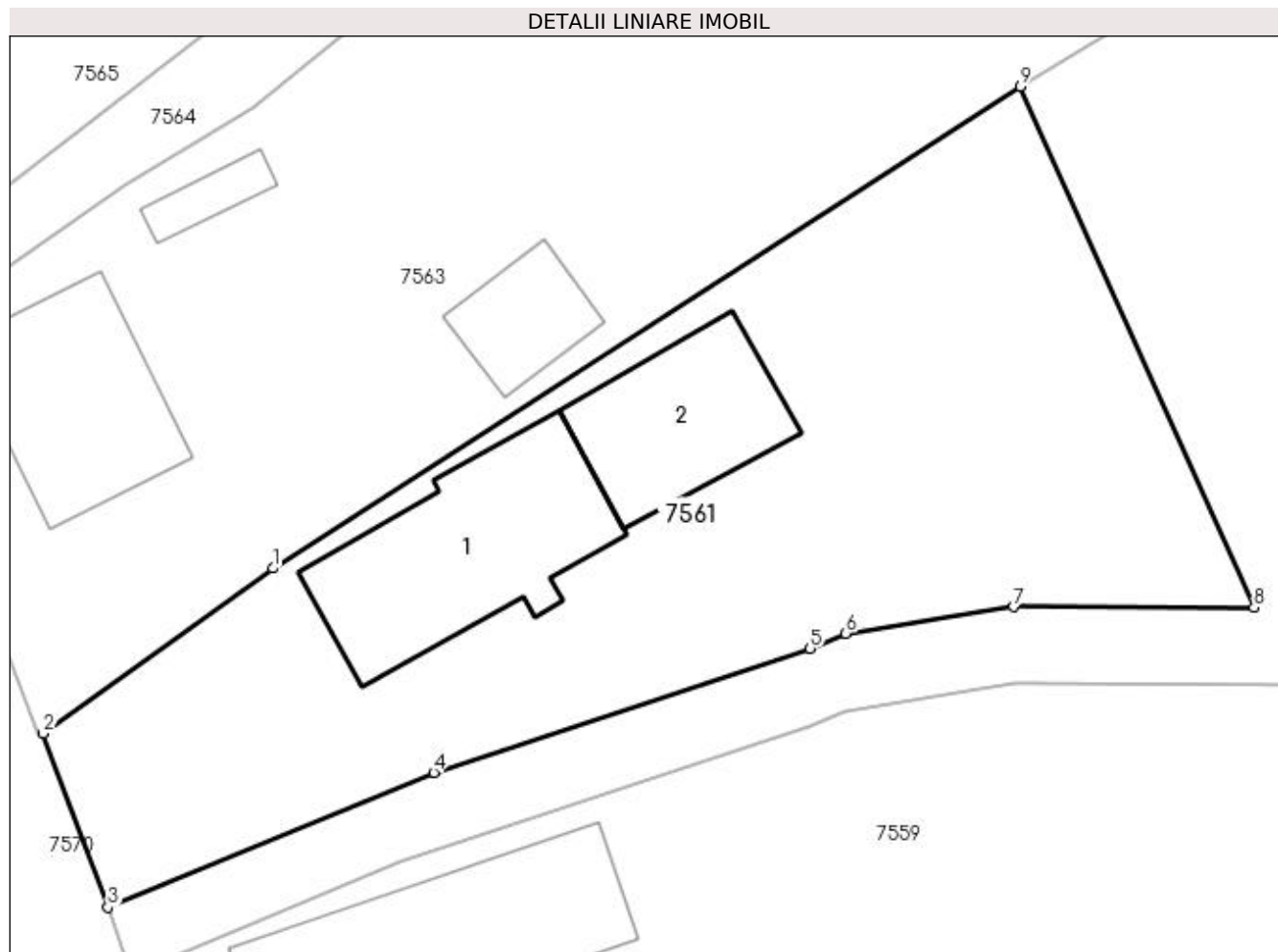
C. Partea III. SARCINI .

| Inscrieri privind dezmembramintele dreptului de proprietate, drepturi reale de garanție și sarcini | Referințe |
|--|-----------|
| NU SUNT | |

Anexa Nr. 1 La Partea I**Teren**

| Nr cadastral | Suprafața (mp)* | Observații / Referințe |
|--------------|--------------------------------|------------------------|
| 20803 | Din acte: 0 Masurata: 1.054 | |

* Suprafața este determinată în planul de proiecție Stereo 70.

**Date referitoare la teren**

| Crt | Categorie folosință | Intra vilan | Suprafața (mp) | Tarla | Parcelă | Nr. topo | Observații / Referințe |
|-----|---------------------|-------------|----------------|-------|-----------|----------|------------------------|
| 1 | curți constructii | DA | 1.054 | 6 | 477-Lot 1 | - | |

Date referitoare la construcții

| Crt | Număr | Destinație construcție | Supraf. (mp) | Situație juridică | Observații / Referințe |
|------|----------|-------------------------|--------------|-------------------|--|
| A1.1 | 20803-C1 | construcții de locuințe | 116 | Cu acte | Nr. niveluri:1; S. construita la sol:116 mp; LOCUINTA |
| A1.2 | 20803-C2 | construcții anexa | 74 | Cu acte | Nr. niveluri:1; S. construita la sol:74 mp; ANEXA |

Lungime Segmente

1) Valorile lungimilor segmentelor sunt obținute din proiecție în plan.

| Punct început | X / Y | Punct sfârșit | X / Y | Lungime segment (** (m)) |
|---------------|----------------------------|---------------|----------------------------|--------------------------|
| 1 | 603.487,159 371.652,823 | 2 | 603.475,239 371.644,251 | 14.682 |
| 2 | 603.475,239 371.644,251 | 3 | 603.478,607 371.635,231 | 9.628 |

| Punct început | X / Y | Punct sfârșit | X / Y | Lungime segment (** (m) |
|---------------|----------------------------|---------------|----------------------------|-------------------------|
| 3 | 603.478,607 371.635,231 | 4 | 603.495,499 371.642,22 | 18.281 |
| 4 | 603.495,499 371.642,22 | 5 | 603.515,028 371.648,669 | 20.566 |
| 5 | 603.515,028 371.648,669 | 6 | 603.516,873 371.649,449 | 2.003 |
| 6 | 603.516,873 371.649,449 | 7 | 603.525,583 371.650,821 | 8.817 |
| 7 | 603.525,583 371.650,821 | 8 | 603.538,053 371.650,793 | 12.47 |
| 8 | 603.538,053 371.650,793 | 9 | 603.525,923 371.677,815 | 29.62 |
| 9 | 603.525,923 371.677,815 | 1 | 603.487,159 371.652,823 | 46.122 |

** Lungimile segmentelor sunt determinate în planul de proiecție Stereo 70 și sunt rotunjite la 1 milimetru.

*** Distanța dintre puncte este formată din segmente cumulate ce sunt mai mici decât valoarea 1 milimetru.

**DATE DESPRE IMOBILUL NR. 7562**

Oficiul de Cadastru și Publicitate Imobiliară PRAHOVA
 Biroul de Cadastru și Publicitate Imobiliară Ploiești

A. Partea I. Descrierea imobilului

TEREN Intravilan

Adresa: Loc. Meri, Jud. Prahova

| Nr. Crt | Nr cadastral Nr. topografic | Suprafața* (mp) | Observații / Referințe |
|---------|-----------------------------|------------------------------------|---------------------------------------|
| A1 | | Din acte: 2.287 Masurata: 2.243 | Sector cadastral:68 Teren imprejmuit; |

B. Partea II. Proprietari și acte

| Inscrieri privitoare la dreptul de proprietate și alte drepturi reale | | Referințe |
|---|---|-----------|
| 7562 / 17/05/2020 | | |
| Act Administrativ nr. 53204, din 29/01/1996 emis de CJSIPT PRAHOVA ; | | |
| B1 | Intabulare, drept de PROPRIETATE, dobandit prin Reconstituire, cota actuala 1/1, cota initiala 1/1 1) MARIN C-TIN DUMITRU | A1 |

C. Partea III. SARCINI .

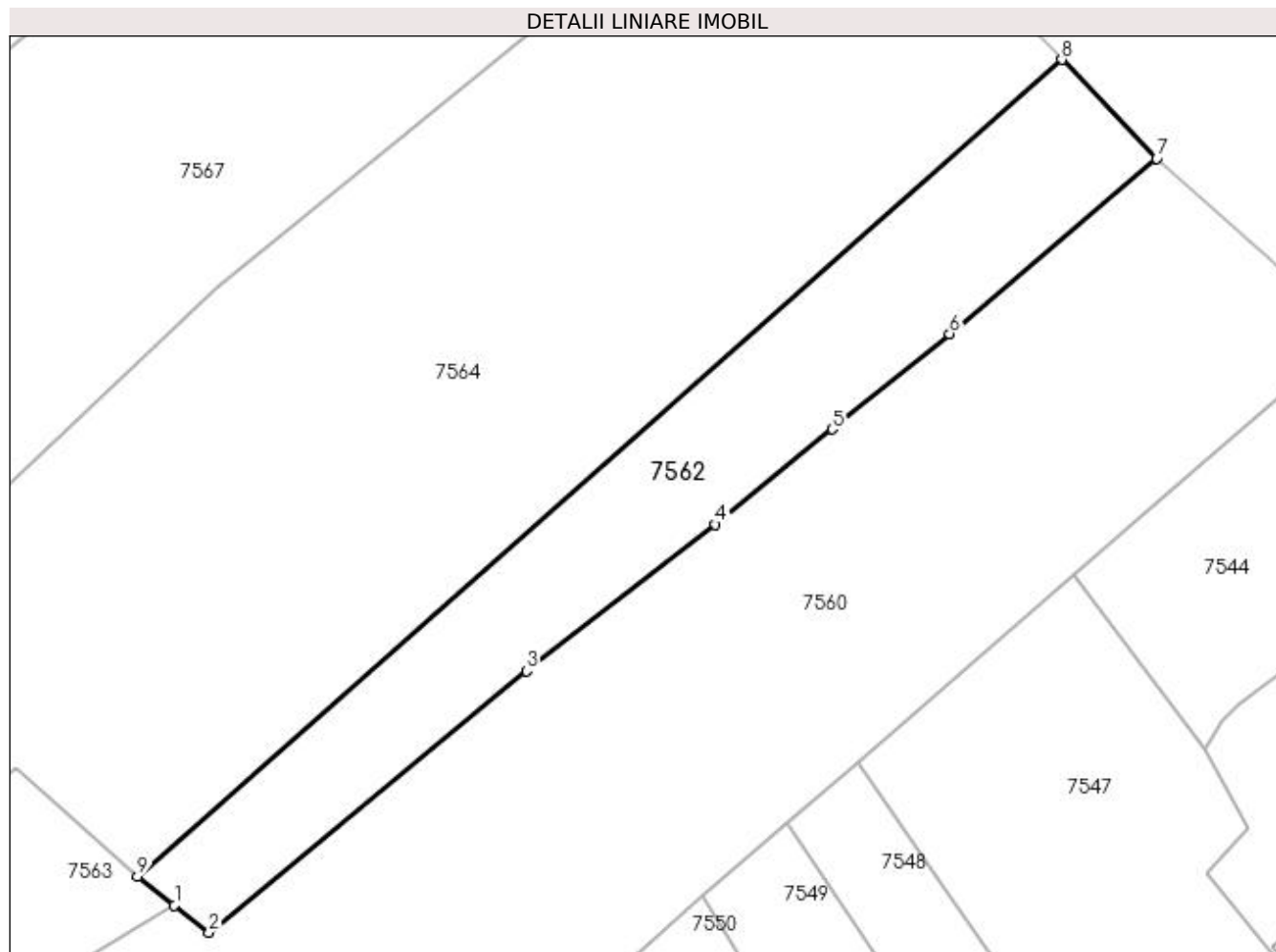
| Inscrieri privind dezmembramintele dreptului de proprietate, drepturi reale de garanție și sarcini | Referințe |
|--|-----------|
| NU SUNT | |

Anexa Nr. 1 La Partea I

Teren

| | | |
|--------------|------------------------------------|------------------------|
| Nr cadastral | Suprafața (mp)* | Observații / Referințe |
| | Din acte: 2.287 Masurata: 2.243 | |

* Suprafața este determinată în planul de proiecție Stereo 70.



Date referitoare la teren

| Crt | Categorie folosință | Intra vilan | Suprafața (mp) | Tarla | Parcelă | Nr. topo | Observații / Referințe |
|-----|---------------------|-------------|----------------|-------|---------|----------|------------------------|
| 1 | arabil | DA | 2.243 | 6 | 472473 | - | |

Lungime Segmente

1) Valorile lungimilor segmentelor sunt obținute din proiecție în plan.

| Punct început | X / Y | Punct sfârșit | X / Y | Lungime segment (** (m) |
|---------------|----------------------------|---------------|----------------------------|-------------------------|
| 1 | 603.540,884 371.686,846 | 2 | 603.545,27 371.683,393 | 5.582 |
| 2 | 603.545,27 371.683,393 | 3 | 603.585,368 371.716,406 | 51.939 |
| 3 | 603.585,368 371.716,406 | 4 | 603.609,249 371.734,936 | 30.227 |
| 4 | 603.609,249 371.734,936 | 5 | 603.624,022 371.746,96 | 19.048 |
| 5 | 603.624,022 371.746,96 | 6 | 603.638,812 371.759,011 | 19.078 |

| Punct început | X / Y | Punct sfârșit | X / Y | Lungime segment (** (m) |
|---------------|----------------------------|---------------|----------------------------|-------------------------|
| 6 | 603.638,812 371.759,011 | 7 | 603.664,989 371.781,135 | 34.274 |
| 7 | 603.664,989 371.781,135 | 8 | 603.653,02 371.793,631 | 17.303 |
| 8 | 603.653,02 371.793,631 | 9 | 603.536,233 371.690,477 | 155.82 |
| 9 | 603.536,233 371.690,477 | 1 | 603.540,884 371.686,846 | 5.901 |

** Lungimile segmentelor sunt determinate în planul de proiecție Stereo 70 și sunt rotunjite la 1 milimetru.

*** Distanța dintre puncte este formată din segmente cumulate ce sunt mai mici decât valoarea 1 milimetru.

**DATE DESPRE IMOBILUL NR. 7563**

Oficiul de Cadastru și Publicitate Imobiliară PRAHOVA
Biroul de Cadastru și Publicitate Imobiliară Ploiești

A. Partea I. Descrierea imobilului

TEREN Intravilan

Adresa: Loc. Meri, Str Primăverii, Nr. 12, Jud. Prahova

| Nr. Crt | Nr cadastral Nr. topografic | Suprafața* (mp) | Observații / Referințe |
|---------|-----------------------------|------------------------------------|---------------------------------------|
| A1 | 26425 | Din acte: 1.500 Masurata: 1.616 | Sector cadastral:68 Teren imprejmuit; |

Construcții

| Crt | Nr cadastral Nr. topografic | Adresa | Observații / Referințe |
|------|-----------------------------|---|---|
| A1.1 | 26425-C1 | Loc. Meri, Str Primăverii, Nr. 12, Jud. Prahova | Nr. niveluri:1; S. construita la sol:90 mp; S. construita desfasurata:90 mp; LOCUINTA P |
| A1.2 | 26425-C2 | Loc. Meri, Str Primăverii, Nr. 12, Jud. Prahova | Nr. niveluri:1; S. construita la sol:14 mp; S. construita desfasurata:14 mp; ANEXA P |
| A1.3 | 26425-C3 | Loc. Meri, Str Primăverii, Nr. 12, Jud. Prahova | Nr. niveluri:1; S. construita la sol:35 mp; S. construita desfasurata:35 mp; ANEXA P |

B. Partea II. Proprietari și acte

| Inscrieri privitoare la dreptul de proprietate și alte drepturi reale | | Referințe |
|---|---|------------|
| 30900 / 25/03/2019 | | |
| Act Notarial nr. 22286, din 28/12/1993 emis de Notariatul de Stat Prahova (act administrativ nr 337595 seria C9 din 16.10.1993, emis de Consiliul Local Draganesti;act administrativ nr 1033 din 13.03.2019, emis de Primaria Draganesti;act notarial nr 878 din 18.03.2019, emis de NP Ionita Aristita Adina); | | |
| B1 | Intabulare, drept de PROPRIETATEcumparare ca bun comun, dobandit prin Conventie, cota actuala 1/1, cota initiala 1/1 1) OLARU VIOREL-MARIAN 2) OLARU MARIA-VALERICA | A1 |
| B2 | Intabulare, drept de PROPRIETATEcumparare ca bun comun, dobandit prin Conventie, cota actuala 1/1, cota initiala 1/1 1) OLARU MARIA-VALERICA 2) OLARU VIOREL-MARIAN | A1.1 |
| B3 | Intabulare, drept de PROPRIETATEconstruire, dobandit prin Lege, cota actuala 1/1, cota initiala 1/1 1) OLARU VIOREL-MARIAN 2) OLARU MARIA-VALERICA | A1.2, A1.3 |

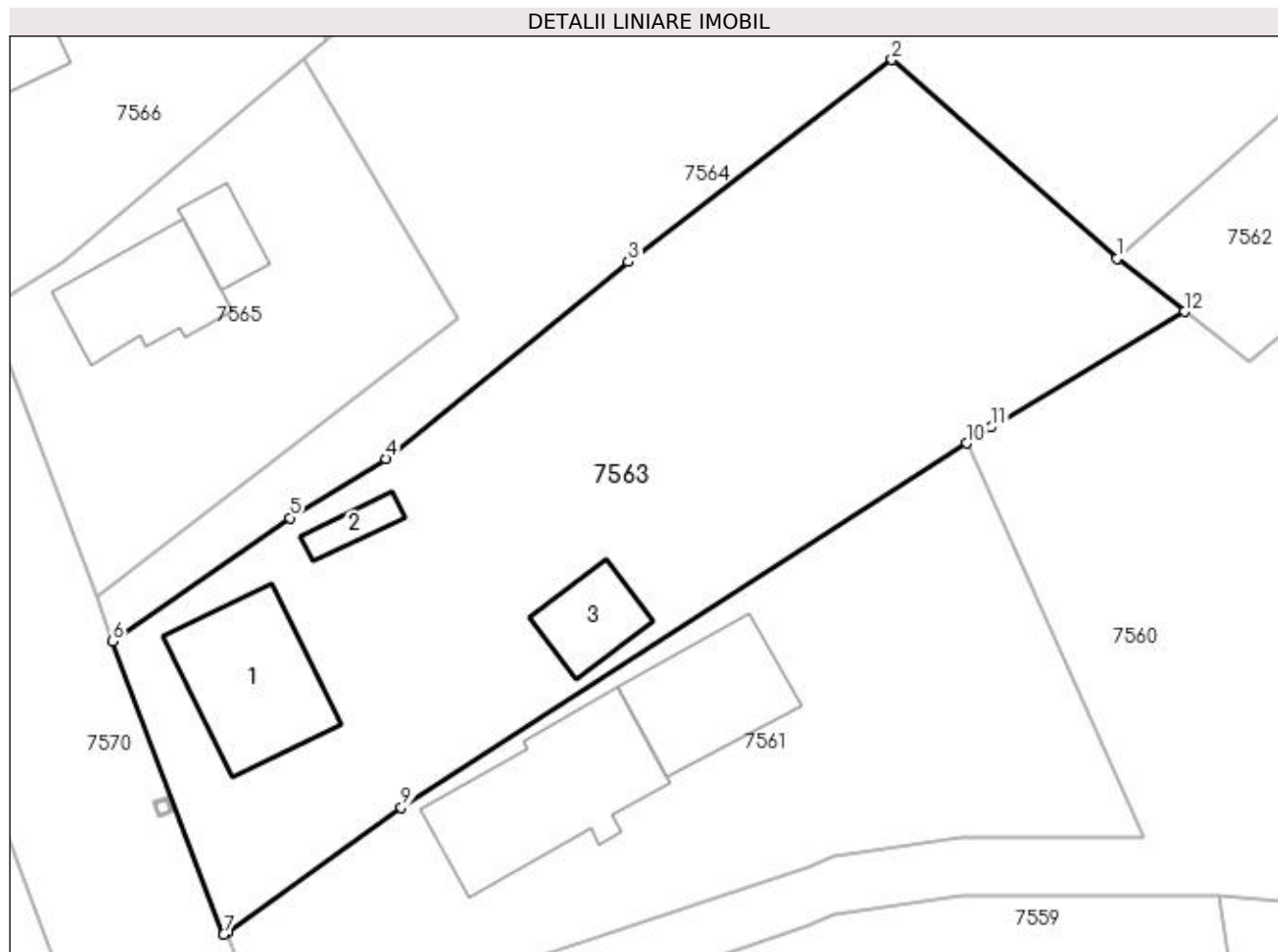
C. Partea III. SARCINI .

| Inscrieri privind dezmembramintele dreptului de proprietate, drepturi reale de garanție și sarcini | Referințe |
|--|-----------|
| NU SUNT | |

Anexa Nr. 1 La Partea I**Teren**

| Nr cadastral | Suprafața (mp)* | Observații / Referințe |
|--------------|------------------------------------|------------------------|
| 26425 | Din acte: 1.500 Masurata: 1.616 | |

* Suprafața este determinată în planul de proiecție Stereo 70.

**Date referitoare la teren**

| Crt | Categorie folosință | Intravilan | Suprafața (mp) | Tarla | Parcelă | Nr. topo | Observații / Referințe |
|-----|---------------------|------------|----------------|-------|---------|----------|------------------------|
| 1 | curți constructii | DA | 742 | 6 | 475 | - | |
| 2 | arabil | DA | 874 | 6 | 474 | - | |

Date referitoare la construcții

| Crt | Număr | Destinație construcție | Supraf. (mp) | Situație juridică | Observații / Referințe |
|------|----------|-------------------------|--------------|-------------------|---|
| A1.1 | 26425-C1 | construcții de locuințe | 90 | Cu acte | Nr. niveluri:1; S. construita la sol:90 mp; S. construita desfasurata:90 mp; LOCUINTA P |
| A1.2 | 26425-C2 | construcții anexa | 14 | Cu acte | Nr. niveluri:1; S. construita la sol:14 mp; S. construita desfasurata:14 mp; ANEXA P |
| A1.3 | 26425-C3 | construcții anexa | 35 | Cu acte | Nr. niveluri:1; S. construita la sol:35 mp; S. construita desfasurata:35 mp; ANEXA P |

Lungime Segmente

1) Valorile lungimilor segmentelor sunt obținute din proiecție în plan.

| Punct început | X / Y | Punct sfârșit | X / Y | Lungime segment (** (m) |
|---------------|----------------------------|---------------|----------------------------|-------------------------|
| 1 | 603.536,233 371.690,477 | 2 | 603.520,806 371.704,115 | 20.591 |

| Punct început | X / Y | Punct sfârșit | X / Y | Lungime segment (** (m) |
|---------------|----------------------------|---------------|----------------------------|-------------------------|
| 2 | 603.520,806 371.704,115 | 3 | 603.502,75 371.690,246 | 22.768 |
| 3 | 603.502,75 371.690,246 | 4 | 603.486,097 371.676,758 | 21.43 |
| 4 | 603.486,097 371.676,758 | 5 | 603.479,515 371.672,702 | 7.731 |
| 5 | 603.479,515 371.672,702 | 6 | 603.467,346 371.664,227 | 14.829 |
| 6 | 603.467,346 371.664,227 | 7 | 603.474,969 371.644,138 | 21.487 |
| 7 | 603.474,969 371.644,138 | 8 | 603.475,239 371.644,251 | 0.293 |
| 8 | 603.475,239 371.644,251 | 9 | 603.487,159 371.652,823 | 14.682 |
| 9 | 603.487,159 371.652,823 | 10 | 603.525,923 371.677,815 | 46.122 |
| 10 | 603.525,923 371.677,815 | 11 | 603.527,611 371.678,904 | 2.009 |
| 11 | 603.527,611 371.678,904 | 12 | 603.540,884 371.686,846 | 15.468 |
| 12 | 603.540,884 371.686,846 | 1 | 603.536,233 371.690,477 | 5.901 |

** Lungimile segmentelor sunt determinate în planul de proiecție Stereo 70 și sunt rotunjite la 1 milimetru.

*** Distanța dintre puncte este formată din segmente cumulate ce sunt mai mici decât valoarea 1 milimetru.

**DATE DESPRE IMOBILUL NR. 7564**

Oficiul de Cadastru și Publicitate Imobiliară PRAHOVA
Biroul de Cadastru și Publicitate Imobiliară Ploiești

A. Partea I. Descrierea imobilului

TEREN Intravilan

Nr. CF vechi:2409

Nr. cadastral vechi:10714

Adresa: Loc. Meri, Jud. Prahova

| Nr. Crt | Nr cadastral Nr. topografic | Suprafața* (mp) | Observații / Referințe |
|---------|-----------------------------|--------------------------------|---------------------------------------|
| A1 | 20782 | Din acte: 0 Masurata: 8.395 | Sector cadastral:68 Teren imprejmuit; |

B. Partea II. Proprietari și acte

| Inscrieri privitoare la dreptul de proprietate și alte drepturi reale | | Referințe |
|---|--|-----------|
| 57377 / 04/11/2009 | | |
| Act Notarial nr. 5675, din 03/11/2009 emis de NP SANDU AURELIAN VIOREL; | | |
| B5 | Intabulare, drept de PROPRIETATEcumparare ca bun comun, dobandit prin Conventie, cota actuala 1/1, cota initiala 1/1 1) NASTASE MARIAN 2) NASTASE ECATERINA | A1 |
| 57370 / 04/11/2009 | | |
| Act Notarial nr. 5671, din 03/11/2009 emis de NP SANDU AURELIAN VIOREL; | | |
| B6 | Se infiintează cartea funciara nr. 2409 a unitatii administrativ teritoriale Draganesti , care cuprinde imobilul cu numarul cadastral 10714 descris la PI/A+1, rezultat din dezmembrarea imobilului cu numarul cadastral 10675 din cartea funciara nr. 2248 a aceleiasi unitati administrativ teritoriale. | A1 |

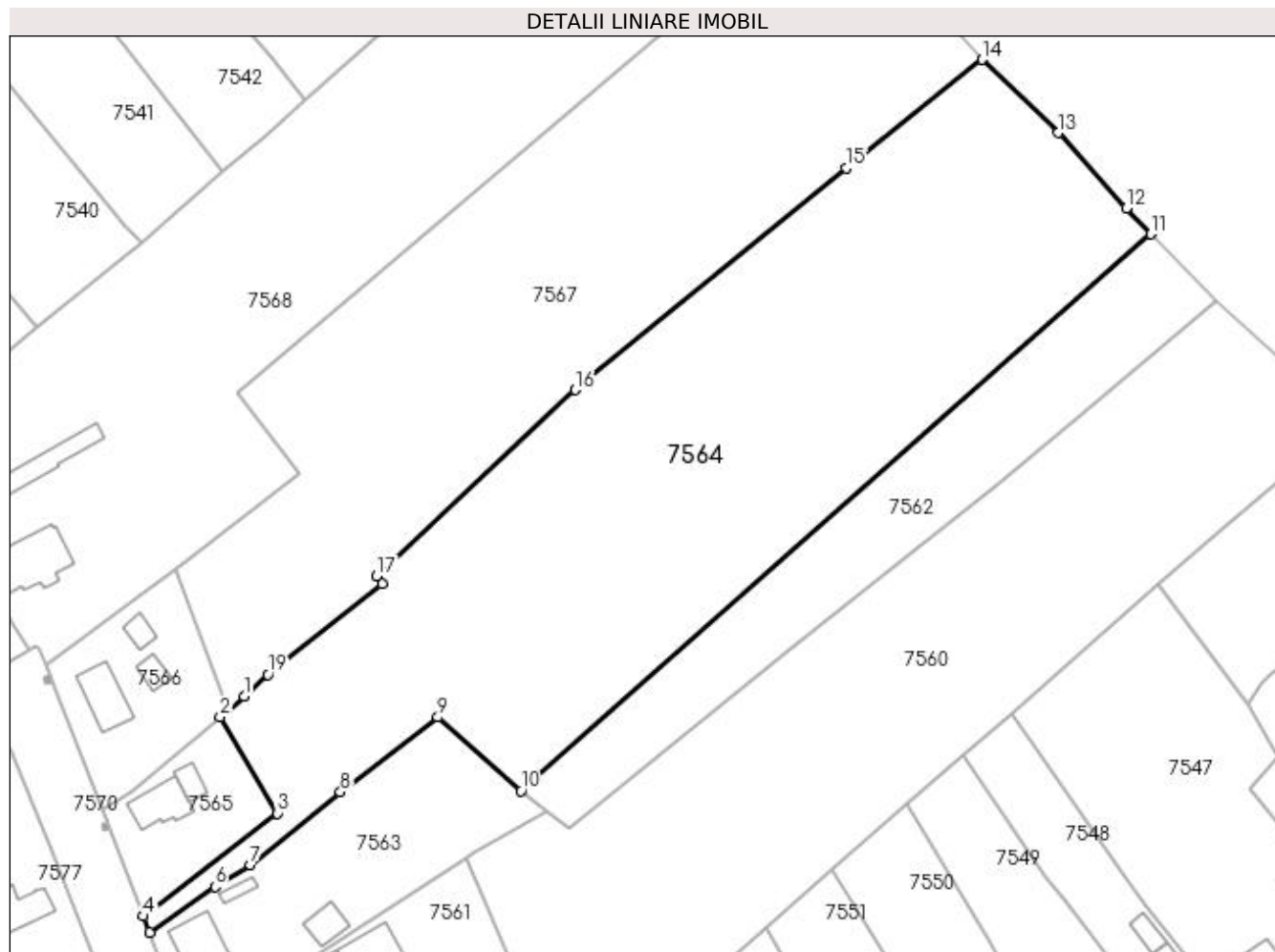
C. Partea III. SARCINI .

| Inscrieri privind dezmembramintele dreptului de proprietate, drepturi reale de garanție și sarcini | Referințe |
|--|-----------|
| NU SUNT | |

Anexa Nr. 1 La Partea I**Teren**

| Nr cadastral | Suprafața (mp)* | Observații / Referințe |
|--------------|--------------------------------|------------------------|
| 20782 | Din acte: 0 Masurata: 8.395 | |

* Suprafața este determinată în planul de proiecție Stereo 70.

**Date referitoare la teren**

| Crt | Categorie folosință | Intravilan | Suprafața (mp) | Tarla | Parcelă | Nr. topo | Observații / Referințe |
|-----|---------------------|------------|----------------|-------|---------|----------|------------------------|
| 1 | curți constructii | DA | 8.395 | 6 | 466,468 | - | |

Lungime Segmente

1) Valorile lungimilor segmentelor sunt obținute din proiecție în plan.

| Punct început | X / Y | Punct sfârșit | X / Y | Lungime segment (** (m) |
|---------------|----------------------------|---------------|----------------------------|-------------------------|
| 1 | 603.484,937 371.707,964 | 2 | 603.480,441 371.704,141 | 5.902 |
| 2 | 603.480,441 371.704,141 | 3 | 603.491,065 371.686,314 | 20.753 |
| 3 | 603.491,065 371.686,314 | 4 | 603.466,221 371.667,231 | 31.327 |
| 4 | 603.466,221 371.667,231 | 5 | 603.467,346 371.664,227 | 3.208 |
| 5 | 603.467,346 371.664,227 | 6 | 603.479,515 371.672,702 | 14.829 |

| Punct început | X / Y | Punct sfârșit | X / Y | Lungime segment (** (m) |
|---------------|----------------------------|---------------|----------------------------|-------------------------|
| 6 | 603.479,515 371.672,702 | 7 | 603.486,097 371.676,758 | 7.731 |
| 7 | 603.486,097 371.676,758 | 8 | 603.502,75 371.690,246 | 21.43 |
| 8 | 603.502,75 371.690,246 | 9 | 603.520,806 371.704,115 | 22.768 |
| 9 | 603.520,806 371.704,115 | 10 | 603.536,233 371.690,477 | 20.591 |
| 10 | 603.536,233 371.690,477 | 11 | 603.653,02 371.793,631 | 155.82 |
| 11 | 603.653,02 371.793,631 | 12 | 603.648,446 371.798,424 | 6.625 |
| 12 | 603.648,446 371.798,424 | 13 | 603.635,859 371.812,396 | 18.806 |
| 13 | 603.635,859 371.812,396 | 14 | 603.621,763 371.825,965 | 19.566 |
| 14 | 603.621,763 371.825,965 | 15 | 603.596,507 371.805,843 | 32.292 |
| 15 | 603.596,507 371.805,843 | 16 | 603.546,345 371.764,757 | 64.84 |
| 16 | 603.546,345 371.764,757 | 17 | 603.509,461 371.730,236 | 50.519 |
| 17 | 603.509,461 371.730,236 | 18 | 603.510,46 371.728,852 | 1.707 |
| 18 | 603.510,46 371.728,852 | 19 | 603.489,339 371.712,007 | 27.016 |
| 19 | 603.489,339 371.712,007 | 1 | 603.484,937 371.707,964 | 5.977 |

** Lungimile segmentelor sunt determinate în planul de proiecție Stereo 70 și sunt rotunjite la 1 milimetru.

*** Distanța dintre puncte este formată din segmente cumulate ce sunt mai mici decât valoarea 1 milimetru.

**DATE DESPRE IMOBILUL NR. 7565**

Oficiul de Cadastru și Publicitate Imobiliară PRAHOVA
Biroul de Cadastru și Publicitate Imobiliară Ploiești

A. Partea I. Descrierea imobilului

TEREN Intravilan

Nr. CF vechi:2408
Nr. cadastral vechi:10713

Adresa: Loc. Meri, Str Primăverii, Nr. 16, Jud. Prahova

| Nr. Crt | Nr cadastral Nr. topografic | Suprafața* (mp) | Observații / Referințe |
|---------|-----------------------------|------------------------------|---------------------------------------|
| A1 | 20781 | Din acte: 0 Masurata: 591 | Sector cadastral:68 Teren imprejmuit; |

Construcții

| Crt | Nr cadastral Nr. topografic | Adresa | Observații / Referințe |
|------|-----------------------------|---|--|
| A1.1 | 20781-C1 | Loc. Meri, Str Primăverii, Nr. 16, Jud. Prahova | Nr. niveluri:1; S. construita la sol:67 mp; LOCUINTA |
| A1.2 | | Loc. Meri, Str Primăverii, Nr. 16, Jud. Prahova | Nr. niveluri:1; S. construita la sol:24 mp; ANEXA P |

B. Partea II. Proprietari și acte

| Inscrieri privitoare la dreptul de proprietate și alte drepturi reale | Referințe |
|---|--|
| 57370 / 04/11/2009 | |
| Act Notarial nr. 5671, din 03/11/2009 emis de NP SANDU AURELIAN VIOREL; | |
| B0 | Se infiintează cartea funciara nr. 2408 a unitatii administrativ teritoriale Draganesti , care cuprinde imobilul cu numarul cadastral 10713 descris la PI/A+1, rezultat din dezmembrarea imobilului cu numarul cadastral 10675 din cartea funciara nr. 2248 a aceleiasi unitati administrativ teritoriale. |
| | A1 |
| 76560 / 30/08/2018 | |
| Act Administrativ nr. seria CE nr.244108, din 11/07/2008 emis de S.P.C.L.E.P.VOLUNTARI; | |
| B2 | se noteaza schimbarea numelui unuia dintre proprietari din Voicila Maria in Mindinica Maria |
| | A1, A1.1 |
| Act Notarial nr. 2559, din 29/08/2018 emis de NP Ionita Aristita Adina; | |
| B5 | Intabulare, drept de PROPRIETATE, dobandit prin Conventie, cota actuala 1/1, cota initiala 1/1 |
| | 1) BANDER IONUT FLORIN 2) BANDER MIHAELA |
| | A1 |
| B6 | Intabulare, drept de PROPRIETATE, dobandit prin Conventie, cota actuala 1/1, cota initiala 1/1 |
| | 1) BANDER MIHAELA 2) BANDER IONUT FLORIN |
| | A1.1 |
| 85676 / 28/09/2018 | |
| Act Administrativ nr. 76560, din 07/09/2018 emis de OCPI PRAHOVA; | |
| B7 | se indreapta eroarea materiala strecurata in cuprinsul prezentei carti funciare si al incheierii nr. 76560/2018 in sensul ca numele corect al coproprietarului de la B.5 si B.6 este Bander Ionut Florin |
| | A1, A1.1 |
| / | |
| Act Administrativ nr. 339, din 19/01/2024 emis de PRIMĂRIA COMUNEI DRĂGĂNEȘTI; | |
| B8 | Intabulare, drept de PROPRIETATE, dobandit prin Conventie, cota actuala 1/1 |
| | 1) BANDER IONUT FLORIN 2) BANDER MIHAELA |
| | A1.2 |

C. Partea III. SARCINI

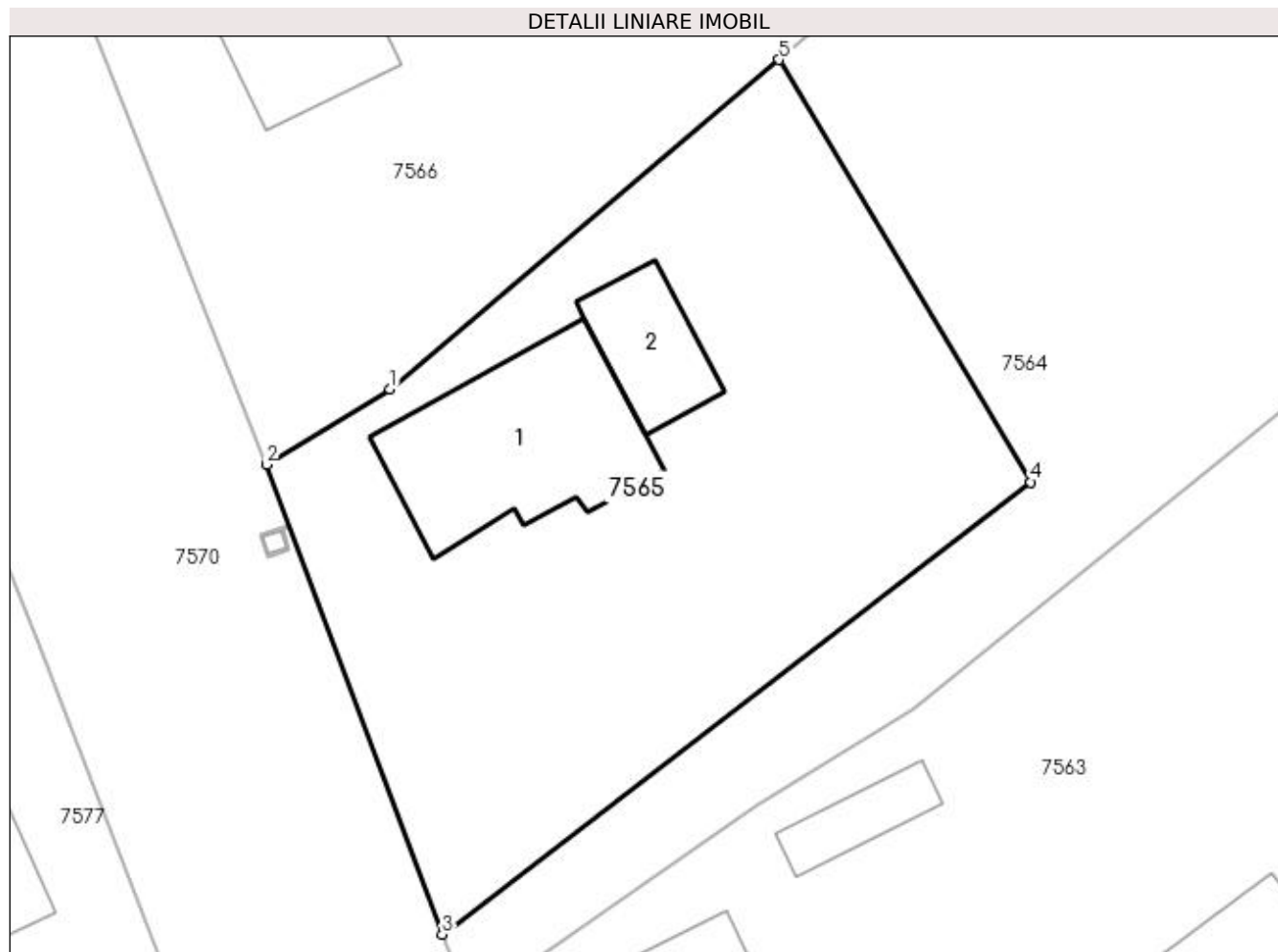
| Inscrieri privind dezmembramintele dreptului de proprietate, drepturi reale de garanție și sarcini | Referințe |
|--|--|
| 73598 / 05/08/2020 | |
| Act Administrativ nr. seria D10 nr. 615176, din 30/07/2020 emis de Primaria Draganesti; | |
| C3 | se radiaza dreptul de abitare viager si dreptul de ipoteca legala reprezentand contravaloarea intretinerii inscrise sub C1 si C2 prin incheierea nr.76560/2018 |
| | A1, A1.1 |

| Inscrieri privind dezmembramintele dreptului de proprietate, drepturi reale de garanție și sarcini | Referințe |
|--|-----------|
|--|-----------|

Anexa Nr. 1 La Partea I**Teren**

| Nr cadastral | Suprafața (mp)* | Observații / Referințe |
|--------------|------------------------------|------------------------|
| 20781 | Din acte: 0 Masurata: 591 | |

* Suprafața este determinată în planul de proiecție Stereo 70.

**Date referitoare la teren**

| Crt | Categorie folosință | Intra vilan | Suprafața (mp) | Tarla | Parcelă | Nr. topo | Observații / Referințe |
|-----|---------------------|-------------|----------------|-------|---------|----------|------------------------|
| 1 | curți constructii | DA | 591 | 6 | 466,468 | - | |

Date referitoare la construcții

| Crt | Număr | Destinație construcție | Supraf. (mp) | Situație juridică | Observații / Referințe |
|------|----------|-------------------------|--------------|-------------------|--|
| A1.1 | 20781-C1 | construcții de locuințe | 67 | Cu acte | Nr. niveluri:1; S. construita la sol:67 mp; LOCUINTA |
| A1.2 | | construcții de locuințe | 24 | Cu acte | Nr. niveluri:1; S. construita la sol:24 mp; ANEXA P |

Lungime Segmente

1) Valorile lungimilor segmentelor sunt obținute din proiecție în plan.

| Punct început | X / Y | Punct sfârșit | X / Y | Lungime segment (** (m) |
|---------------|----------------------------|---------------|----------------------------|-------------------------|
| 1 | 603.464,021 371.690,244 | 2 | 603.458,797 371.687,057 | 6.119 |
| 2 | 603.458,797 371.687,057 | 3 | 603.466,221 371.667,231 | 21.17 |

| Punct început | X / Y | Punct sfârșit | X / Y | Lungime segment (** (m) |
|---------------|----------------------------|---------------|----------------------------|-------------------------|
| 3 | 603.466,221 371.667,231 | 4 | 603.491,065 371.686,314 | 31.327 |
| 4 | 603.491,065 371.686,314 | 5 | 603.480,441 371.704,141 | 20.753 |
| 5 | 603.480,441 371.704,141 | 1 | 603.464,021 371.690,244 | 21.511 |

** Lungimile segmentelor sunt determinate în planul de proiecție Stereo 70 și sunt rotunjite la 1 milimetru.

*** Distanța dintre puncte este formată din segmente cumulate ce sunt mai mici decât valoarea 1 milimetru.

**DATE DESPRE IMOBILUL NR. 7566**

Oficiul de Cadastru și Publicitate Imobiliară PRAHOVA
Biroul de Cadastru și Publicitate Imobiliară Ploiești

A. Partea I. Descrierea imobilului

TEREN Intravilan

Adresa: Loc. Meri, Str Primăverii, Nr. 17, Jud. Prahova

| Nr. Crt | Nr cadastral Nr. topografic | Suprafața* (mp) | Observații / Referințe |
|---------|-----------------------------|--------------------------------|---------------------------------------|
| A1 | 26419 | Din acte: 800 Masurata: 817 | Sector cadastral:68 Teren imprejmuit; |

Construcții

| Crt | Nr cadastral Nr. topografic | Adresa | Observații / Referințe |
|------|-----------------------------|---|---|
| A1.1 | 26419-C1 | Loc. Meri, Str Primăverii, Nr. 17, Jud. Prahova | Nr. niveluri:1; S. construita la sol:75 mp; S. construita desfasurata:75 mp; LOCUINTA P |
| A1.2 | 26419-C2 | Loc. Meri, Str Primăverii, Nr. 17, Jud. Prahova | Nr. niveluri:1; S. construita la sol:22 mp; S. construita desfasurata:22 mp; ANEXA P |
| A1.3 | 26419-C3 | Loc. Meri, Str Primăverii, Nr. 17, Jud. Prahova | Nr. niveluri:1; S. construita la sol:22 mp; S. construita desfasurata:22 mp; ANEXA P |

B. Partea II. Proprietari și acte

| Inscrieri privitoare la dreptul de proprietate și alte drepturi reale | | Referințe |
|--|---|------------------|
| 28314 / 18/03/2019 | | |
| Act Administrativ nr. 1034, din 13/03/2019 emis de Primaria Draganesti (act notarial nr 2415 din 10.11.1997, emis de NP Botezatu Ion); | | |
| B1 | Intabulare, drept de PROPRIETATE cumparare ca bun comun, dobandit prin Conventie, cota actuala 1/1, cota initiala 1/1 1) VIȘINICĂ DANIEL 2) VIȘINICĂ ADRIANA-IONELA | A1 |
| B2 | Intabulare, drept de PROPRIETATE cumparare ca bun comun, dobandit prin Conventie, cota actuala 1/1, cota initiala 1/1 1) VIȘINICĂ ADRIANA-IONELA 2) VIȘINICĂ DANIEL | A1.1, A1.2, A1.3 |

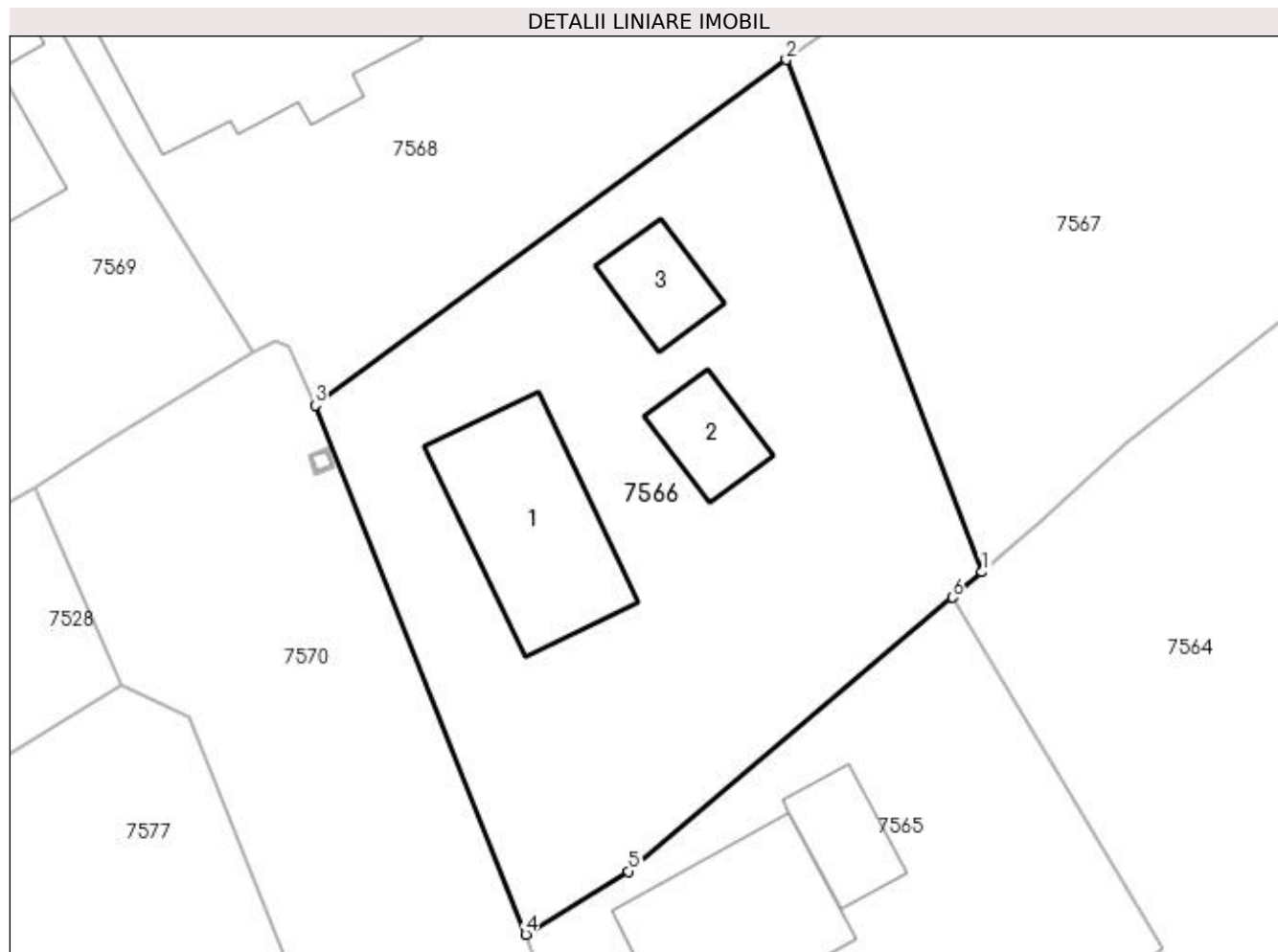
C. Partea III. SARCINI .

| Inscrieri privind dezmembramintele dreptului de proprietate, drepturi reale de garanție și sarcini | Referințe |
|--|-----------|
| NU SUNT | |

Anexa Nr. 1 La Partea I**Teren**

| Nr cadastral | Suprafața (mp)* | Observații / Referințe |
|--------------|--------------------------------|------------------------|
| 26419 | Din acte: 800 Masurata: 817 | |

* Suprafața este determinată în planul de proiecție Stereo 70.

**Date referitoare la teren**

| Crt | Categorie folosință | Intra vilan | Suprafața (mp) | Tarla | Parcelă | Nr. topo | Observații / Referințe |
|-----|---------------------|-------------|----------------|-------|---------|----------|------------------------|
| 1 | curți constructii | DA | 817 | 6 | 422 | - | |

Date referitoare la construcții

| Crt | Număr | Destinație construcție | Supraf. (mp) | Situație juridică | Observații / Referințe |
|------|----------|-------------------------|--------------|-------------------|---|
| A1.1 | 26419-C1 | construcții de locuințe | 75 | Cu acte | Nr. niveluri:1; S. construita la sol:75 mp; S. construita desfasurata:75 mp; LOCUINTA P |
| A1.2 | 26419-C2 | construcții anexa | 22 | Cu acte | Nr. niveluri:1; S. construita la sol:22 mp; S. construita desfasurata:22 mp; ANEXA P |
| A1.3 | 26419-C3 | construcții anexa | 22 | Cu acte | Nr. niveluri:1; S. construita la sol:22 mp; S. construita desfasurata:22 mp; ANEXA P |

Lungime Segmente

1) Valorile lungimilor segmentelor sunt obținute din proiecție în plan.

| Punct început | X / Y | Punct sfârșit | X / Y | Lungime segment (** (m)) |
|---------------|----------------------------|---------------|----------------------------|--------------------------|
| 1 | 603.481,957 371.705,43 | 2 | 603.472,024 371.731,409 | 27.813 |
| 2 | 603.472,024 371.731,409 | 3 | 603.448,12 371.713,89 | 29.636 |

| Punct început | X / Y | Punct sfârșit | X / Y | Lungime segment (** (m) |
|---------------|----------------------------|---------------|----------------------------|-------------------------|
| 3 | 603.448,12 371.713,89 | 4 | 603.458,797 371.687,057 | 28.879 |
| 4 | 603.458,797 371.687,057 | 5 | 603.464,021 371.690,244 | 6.119 |
| 5 | 603.464,021 371.690,244 | 6 | 603.480,441 371.704,141 | 21.511 |
| 6 | 603.480,441 371.704,141 | 1 | 603.481,957 371.705,43 | 1.99 |

** Lungimile segmentelor sunt determinate în planul de proiecție Stereo 70 și sunt rotunjite la 1 milimetru.

*** Distanța dintre puncte este formată din segmente cumulate ce sunt mai mici decât valoarea 1 milimetru.

**DATE DESPRE IMOBILUL NR. 7567**

Oficiul de Cadastru și Publicitate Imobiliară PRAHOVA
Biroul de Cadastru și Publicitate Imobiliară Ploiești

A. Partea I. Descrierea imobilului

TEREN Intravilan

Adresa: Loc. Meri, Jud. Prahova

| Nr. Crt | Nr cadastral Nr. topografic | Suprafața* (mp) | Observații / Referințe |
|---------|-----------------------------|------------------------------------|---------------------------------------|
| A1 | | Din acte: 6.583 Masurata: 6.851 | Sector cadastral:68 Teren imprejmuit; |

B. Partea II. Proprietari și acte

| Inscrieri privitoare la dreptul de proprietate și alte drepturi reale | | Referințe |
|---|--|-----------|
| 7567 / 17/05/2020 | | |
| Act Administrativ nr. 55607, din 26/02/1996 emis de CJSIPT PRAHOVA (26419/OCPI PH); | | |
| B1 | Intabulare, drept de PROPRIETATE, dobandit prin Reconstituire, cota actuala 1/1, cota initiala 1/1 1) ION NICOLAE FRUSINA | A1 |

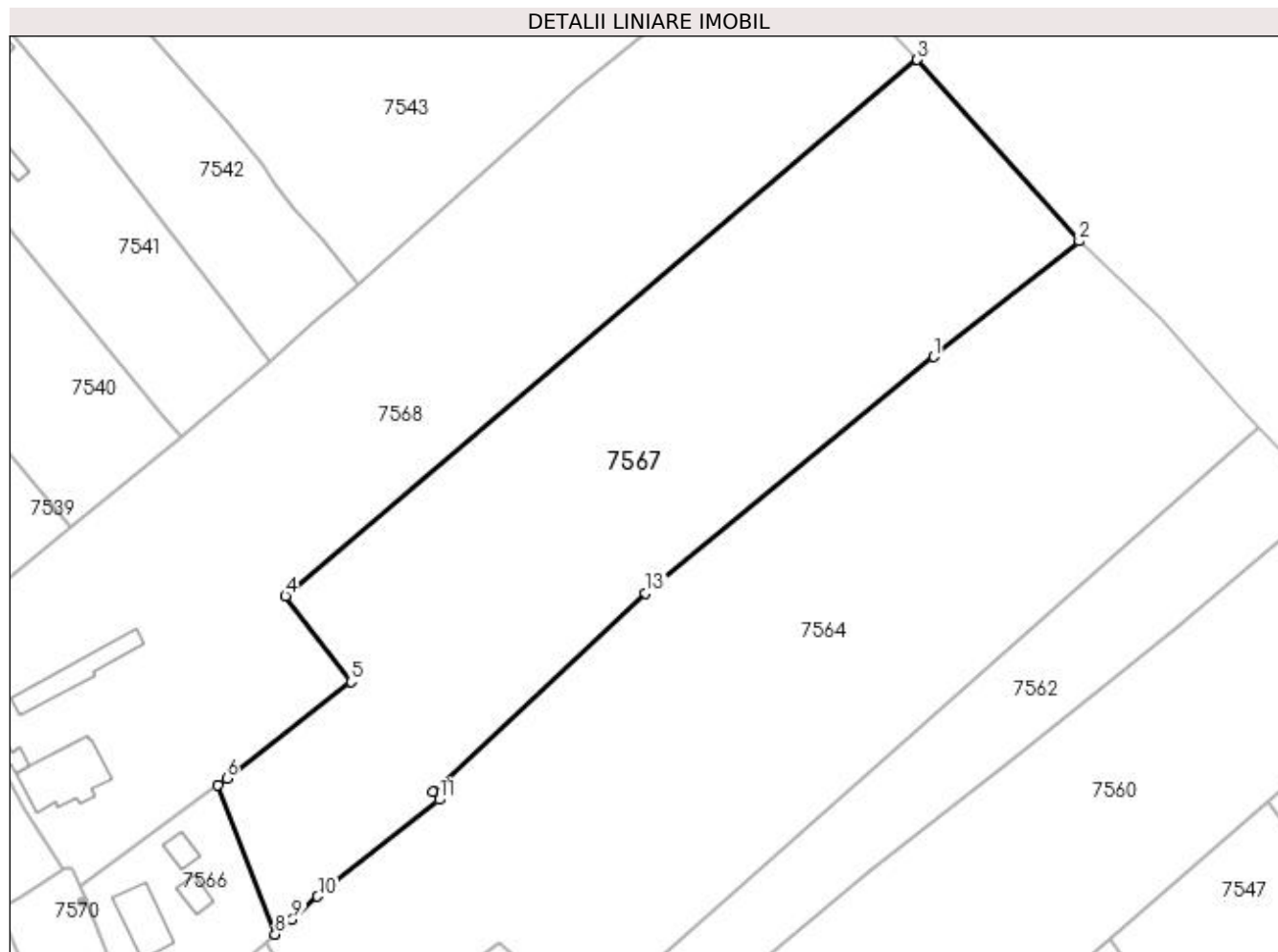
C. Partea III. SARCINI .

| Inscrieri privind dezmembramintele dreptului de proprietate, drepturi reale de garanție și sarcini | Referințe |
|--|-----------|
| NU SUNT | |

Anexa Nr. 1 La Partea I**Teren**

| | | |
|--------------|------------------------------------|------------------------|
| Nr cadastral | Suprafața (mp)* | Observații / Referințe |
| | Din acte: 6.583 Masurata: 6.851 | |

* Suprafața este determinată în planul de proiecție Stereo 70.

**Date referitoare la teren**

| Crt | Categorie folosință | Intra vilan | Suprafața (mp) | Tarla | Parcelă | Nr. topo | Observații / Referințe |
|-----|---------------------|-------------|----------------|-------|---------|----------|------------------------|
| 1 | arabil | DA | 6.851 | 6 | 419420 | - | |

Lungime Segmente

1) Valorile lungimilor segmentelor sunt obținute din proiecție în plan.

| Punct început | X / Y | Punct sfârșit | X / Y | Lungime segment (** (m) |
|---------------|----------------------------|---------------|----------------------------|-------------------------|
| 1 | 603.596,507 371.805,843 | 2 | 603.621,763 371.825,965 | 32.292 |
| 2 | 603.621,763 371.825,965 | 3 | 603.593,609 371.857,508 | 42.28 |
| 3 | 603.593,609 371.857,508 | 4 | 603.483,73 371.764,25 | 144.12 |
| 4 | 603.483,73 371.764,25 | 5 | 603.495,17 371.749,32 | 18.809 |
| 5 | 603.495,17 371.749,32 | 6 | 603.473,54 371.732,52 | 27.388 |

| Punct început | X / Y | Punct sfârşit | X / Y | Lungime segment (** (m) |
|---------------|----------------------------|---------------|----------------------------|-------------------------|
| 6 | 603.473,54 371.732,52 | 7 | 603.472,024 371.731,409 | 1.88 |
| 7 | 603.472,024 371.731,409 | 8 | 603.481,957 371.705,43 | 27.813 |
| 8 | 603.481,957 371.705,43 | 9 | 603.484,937 371.707,964 | 3.912 |
| 9 | 603.484,937 371.707,964 | 10 | 603.489,339 371.712,007 | 5.977 |
| 10 | 603.489,339 371.712,007 | 11 | 603.510,46 371.728,852 | 27.016 |
| 11 | 603.510,46 371.728,852 | 12 | 603.509,461 371.730,236 | 1.707 |
| 12 | 603.509,461 371.730,236 | 13 | 603.546,345 371.764,757 | 50.519 |
| 13 | 603.546,345 371.764,757 | 1 | 603.596,507 371.805,843 | 64.84 |

** Lungimile segmentelor sunt determinate în planul de proiecție Stereo 70 și sunt rotunjite la 1 milimetru.

*** Distanța dintre puncte este formată din segmente cumulate ce sunt mai mici decât valoarea 1 milimetru.

**DATE DESPRE IMOBILUL NR. 7568**

Oficiul de Cadastru și Publicitate Imobiliară PRAHOVA
Biroul de Cadastru și Publicitate Imobiliară Ploiești

A. Partea I. Descrierea imobilului

TEREN Intravilan

Adresa: Loc. Meri, Str Primăverii, Nr. 18, Jud. Prahova

| Nr. Crt | Nr cadastral Nr. topografic | Suprafața* (mp) | Observații / Referințe |
|---------|-----------------------------|------------------------------------|---------------------------------------|
| A1 | 26414 | Din acte: 7.764 Masurata: 7.677 | Sector cadastral:68 Teren imprejmuit; |

Construcții

| Crt | Nr cadastral Nr. topografic | Adresa | Observații / Referințe |
|------|-----------------------------|---|---|
| A1.1 | 26414-C1 | Loc. Meri, Str Primăverii, Nr. 18, Jud. Prahova | Nr. niveluri:1; S. construita la sol:124 mp; S. construita desfasurata:124 mp; LOCUINTA P |
| A1.2 | 26414-C2 | Loc. Meri, Str Primăverii, Nr. 18, Jud. Prahova | Nr. niveluri:1; S. construita la sol:15 mp; S. construita desfasurata:15 mp; ANEXA P |
| A1.3 | 26414-C3 | Loc. Meri, Str Primăverii, Nr. 18, Jud. Prahova | Nr. niveluri:1; S. construita la sol:84 mp; S. construita desfasurata:84 mp; ANEXA P |

B. Partea II. Proprietari și acte

| Inscrieri privitoare la dreptul de proprietate și alte drepturi reale | | Referințe |
|---|--|------------------|
| 28323 / 18/03/2019 | | |
| Act Administrativ nr. 1043, din 13/03/2019 emis de Primaria Draganesti (act administrativ nr SERIA Cg NR. 148206 din 06.01.1954, emis de Primaria Draganesti;act administrativ nr 44198 din 04.01.1996, emis de COMISIA JUDETEANA PRAHOVA); | | |
| B2 | Intabulare, drept de PROPRIETATE, dobandit prin Construire, cota actuala 1/2, cota initiala 1/1 1) ILIE ALEXANDRINA | A1.1, A1.2, A1.3 |
| 84899 / 28/08/2020 | | |
| Act Notarial nr. 225, din 27/08/2020 emis de NP Sandu Aurelian Viorel; | | |
| B3 | Intabulare, drept de PROPRIETATE, dobandit prin Succesiune, cota actuala 1/1, cota initiala 1/1 1) ILIE NELI | A1 |
| B4 | Intabulare, drept de PROPRIETATE, dobandit prin Succesiune, cota actuala 1/2, cota initiala 1/2 1) ILIE NELI | A1.1, A1.2, A1.3 |

C. Partea III. SARCINI .

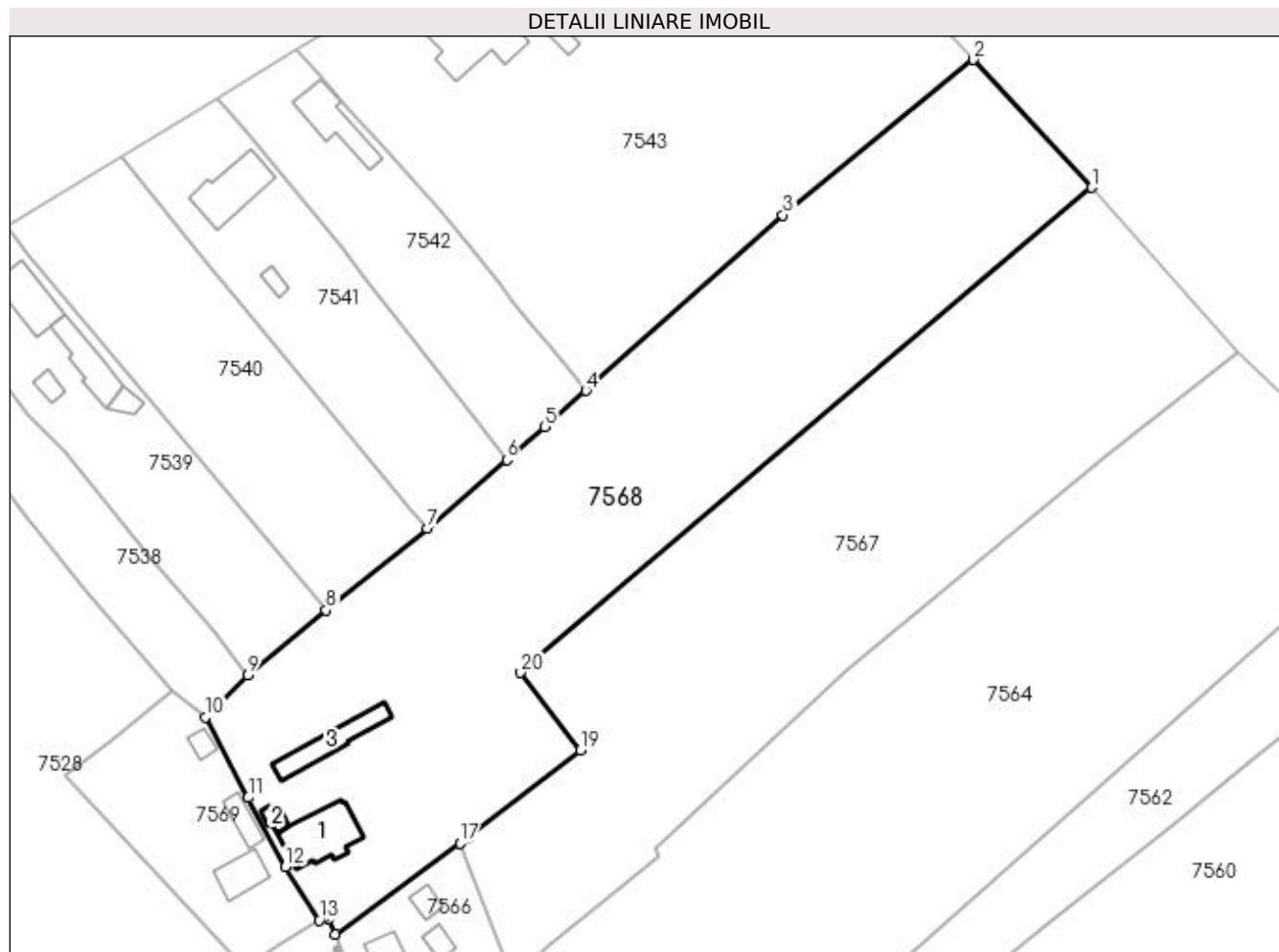
| Inscrieri privind dezmembramintele dreptului de proprietate, drepturi reale de garanție și sarcini | Referințe |
|--|-----------|
| NU SUNT | |

Anexa Nr. 1 La Partea I

Teren

| Nr cadastral | Suprafața (mp)* | Observații / Referințe |
|--------------|------------------------------------|------------------------|
| 26414 | Din acte: 7.764 Masurata: 7.677 | |

* Suprafața este determinată în planul de proiecție Stereo 70.



Date referitoare la teren

| Crt | Categorie folosință | Intra vilan | Suprafața (mp) | Tarla | Parcelă | Nr. topo | Observații / Referințe |
|-----|---------------------|-------------|----------------|-------|---------|----------|------------------------|
| 1 | curți constructii | DA | 885 | 6 | 415 | - | |
| 2 | arabil | DA | 6.792 | 6 | 413 | - | |

Date referitoare la construcții

| Crt | Număr | Destinație construcție | Supraf. (mp) | Situație juridică | Observații / Referințe |
|------|----------|-------------------------|--------------|-------------------|---|
| A1.1 | 26414-C1 | construcții de locuințe | 124 | Cu acte | Nr. niveluri:1; S. construita la sol:124 mp; S. construita desfasurata:124 mp; LOCUINTA P |
| A1.2 | 26414-C2 | construcții anexa | 15 | Cu acte | Nr. niveluri:1; S. construita la sol:15 mp; S. construita desfasurata:15 mp; ANEXA P |
| A1.3 | 26414-C3 | construcții anexa | 84 | Cu acte | Nr. niveluri:1; S. construita la sol:84 mp; S. construita desfasurata:84 mp; ANEXA P |

Lungime Segmente

1) Valorile lungimilor segmentelor sunt obținute din proiecție în plan.

| Punct început | X / Y | Punct sfârșit | X / Y | Lungime segment (** (m) |
|---------------|----------------------------|---------------|----------------------------|-------------------------|
| 1 | 603.593,609 371.857,508 | 2 | 603.570,815 371.882,127 | 33.551 |

| Punct început | X / Y | Punct sfârșit | X / Y | Lungime segment (** (m) |
|---------------|----------------------------|---------------|----------------------------|-------------------------|
| 2 | 603.570,815 371.882,127 | 3 | 603.534,164 371.852,26 | 47.279 |
| 3 | 603.534,164 371.852,26 | 4 | 603.496,28 371.818,46 | 50.77 |
| 4 | 603.496,28 371.818,46 | 5 | 603.488,365 371.811,556 | 10.503 |
| 5 | 603.488,365 371.811,556 | 6 | 603.481,045 371.805,171 | 9.713 |
| 6 | 603.481,045 371.805,171 | 7 | 603.465,82 371.791,89 | 20.204 |
| 7 | 603.465,82 371.791,89 | 8 | 603.446,305 371.776,262 | 25.001 |
| 8 | 603.446,305 371.776,262 | 9 | 603.431,235 371.763,708 | 19.614 |
| 9 | 603.431,235 371.763,708 | 10 | 603.423,06 371.755,66 | 11.472 |
| 10 | 603.423,06 371.755,66 | 11 | 603.431,305 371.740,173 | 17.545 |
| 11 | 603.431,305 371.740,173 | 12 | 603.438,46 371.726,927 | 15.055 |
| 12 | 603.438,46 371.726,927 | 13 | 603.444,96 371.716,58 | 12.219 |
| 13 | 603.444,96 371.716,58 | 14 | 603.446,09 371.717,19 | 1.284 |
| 14 | 603.446,09 371.717,19 | 15 | 603.446,78 371.716,82 | 0.783 |
| 15 | 603.446,78 371.716,82 | 16 | 603.448,12 371.713,89 | 3.222 |
| 16 | 603.448,12 371.713,89 | 17 | 603.472,024 371.731,409 | 29.636 |
| 17 | 603.472,024 371.731,409 | 18 | 603.473,54 371.732,52 | 1.88 |
| 18 | 603.473,54 371.732,52 | 19 | 603.495,17 371.749,32 | 27.388 |
| 19 | 603.495,17 371.749,32 | 20 | 603.483,73 371.764,25 | 18.809 |
| 20 | 603.483,73 371.764,25 | 1 | 603.593,609 371.857,508 | 144.12 |

** Lungimile segmentelor sunt determinate în planul de proiecție Stereo 70 și sunt rotunjite la 1 milimetru.

*** Distanța dintre puncte este formată din segmente cumulate ce sunt mai mici decât valoarea 1 milimetru.

**DATE DESPRE IMOBILUL NR. 7569**

Oficiul de Cadastru și Publicitate Imobiliară PRAHOVA
Biroul de Cadastru și Publicitate Imobiliară Ploiești

A. Partea I. Descrierea imobilului

TEREN Intravilan

Adresa: Loc. Meri, Str Primăverii, Nr. 15, Jud. Prahova

| Nr. Crt | Nr cadastral Nr. topografic | Suprafața* (mp) | Observații / Referințe |
|---------|-----------------------------|------------------------------------|---------------------------------------|
| A1 | | Din acte: 1.013 Masurata: 1.163 | Sector cadastral:68 Teren imprejmuit; |

Construcții

| Crt | Nr cadastral Nr. topografic | Adresa | Observații / Referințe |
|------|-----------------------------|---|--|
| A1.1 | | Loc. Meri, Str Primăverii, Nr. 15, Jud. Prahova | Nr. niveluri:1; S. construita la sol:58 mp; LOCUINTA 6 |
| A1.2 | | Loc. Meri, Str Primăverii, Nr. 15, Jud. Prahova | Nr. niveluri:1; S. construita la sol:35 mp; ANEXA P |
| A1.3 | | Loc. Meri, Str Primăverii, Nr. 15, Jud. Prahova | Nr. niveluri:1; S. construita la sol:18 mp; ANEXA P |

B. Partea II. Proprietari și acte

| Inscrieri privitoare la dreptul de proprietate și alte drepturi reale | | Referințe |
|---|--|------------------|
| 7569 / 17/05/2020 | | |
| Act Administrativ nr. 71718, din 27/06/1997 emis de CJSIPT PRAHOVA ; | | |
| B1 | Intabulare, drept de PROPRIETATE, dobandit prin Reconstituire, cota actuala 1/1, cota initiala 1/1 1) ȚURCAN VERGINEL | A1 |
| / | | |
| Act Normativ nr. 7, din 24/06/1996 emis de GUVERNUL ROMÂNIEI; | | |
| B2 | Intabulare, drept de PROPRIETATE, dobandit prin Lege, cota actuala 1/1 1) ȚURCAN VERGINEL | A1.1, A1.2, A1.3 |

C. Partea III. SARCINI .

| Inscrieri privind dezmembramintele dreptului de proprietate, drepturi reale de garanție și sarcini | Referințe |
|--|-----------|
| NU SUNT | |

Anexa Nr. 1 La Partea I

Teren

| | | |
|--------------|------------------------------------|------------------------|
| Nr cadastral | Suprafața (mp)* | Observații / Referințe |
| | Din acte: 1.013 Masurata: 1.163 | |

* Suprafața este determinată în planul de proiecție Stereo 70.



Date referitoare la teren

| Crt | Categorie folosință | Intra vilan | Suprafața (mp) | Tarla | Parcelă | Nr. topo | Observații / Referințe |
|-----|---------------------|-------------|----------------|-------|---------|----------|------------------------|
| 1 | curți constructii | DA | 1.163 | 6 | 379 | - | |

Date referitoare la construcții

| Crt | Număr | Destinație construcție | Supraf. (mp) | Situație juridică | Observații / Referințe |
|------|-------|-------------------------|--------------|-------------------|---|
| A1.1 | | construcții de locuințe | 58 | Cu acte | Nr. niveluri:1; S. construita la sol:58 mp; LOCUINTA 6 |
| A1.2 | | construcții anexa | 35 | Cu acte | Nr. niveluri:1; S. construita la sol:35 mp; ANEXA P |
| A1.3 | | construcții anexa | 18 | Cu acte | Nr. niveluri:1; S. construita la sol:18 mp; ANEXA P |

Lungime Segmente

1) Valorile lungimilor segmentelor sunt obținute din proiecție în plan.

| Punct început | X / Y | Punct sfârșit | X / Y | Lungime segment (** (m) |
|---------------|----------------------------|---------------|---------------------------|-------------------------|
| 1 | 603.395,967 371.744,494 | 2 | 603.430,31 371.707,767 | 50.282 |
| 2 | 603.430,31 371.707,767 | 3 | 603.433,924 371.709,72 | 4.108 |

| Punct început | X / Y | Punct sfârșit | X / Y | Lungime segment (** (m) |
|---------------|----------------------------|---------------|----------------------------|-------------------------|
| 3 | 603.433,924 371.709,72 | 4 | 603.437,448 371.711,951 | 4.171 |
| 4 | 603.437,448 371.711,951 | 5 | 603.444,96 371.716,58 | 8.824 |
| 5 | 603.444,96 371.716,58 | 6 | 603.438,46 371.726,927 | 12.219 |
| 6 | 603.438,46 371.726,927 | 7 | 603.431,305 371.740,173 | 15.055 |
| 7 | 603.431,305 371.740,173 | 8 | 603.423,06 371.755,66 | 17.545 |
| 8 | 603.423,06 371.755,66 | 9 | 603.416,685 371.760,847 | 8.219 |
| 9 | 603.416,685 371.760,847 | 10 | 603.404,629 371.751,131 | 15.484 |
| 10 | 603.404,629 371.751,131 | 1 | 603.395,967 371.744,494 | 10.912 |

** Lungimile segmentelor sunt determinate în planul de proiecție Stereo 70 și sunt rotunjite la 1 milimetru.

*** Distanța dintre puncte este formată din segmente cumulate ce sunt mai mici decât valoarea 1 milimetru.

**DATE DESPRE IMOBILUL NR. 7570**

Oficiul de Cadastru și Publicitate Imobiliară PRAHOVA
Biroul de Cadastru și Publicitate Imobiliară Ploiești

A. Partea I. Descrierea imobilului

TEREN Intravilan

Adresa: Loc. Meri, Str Primăverii, Jud. Prahova

| Nr. Crt | Nr cadastral Nr. topografic | Suprafața* (mp) | Observații / Referințe |
|---------|-----------------------------|-----------------|---|
| A1 | | 2.196 | Sector cadastral:68 Teren neimprejmuit; |

B. Partea II. Proprietari și acte

| Inscrieri privitoare la dreptul de proprietate și alte drepturi reale | | Referințe |
|--|---|-----------|
| 7509 / 17/05/2020 | | |
| Act Normativ nr. 700, din 20/10/2010 emis de GUVERNUL ROMANIEI (Nomenclator stradal 13/20.06.2018 /COMISIE ATRIBUIRE DENUMIRI PH); | | |
| B1 | Inscrierea provizorie, drept de PROPRIETATE, dobandit prin Lege, cota actuala 1/1, cota initiala 1/1 1) COMUNA DRĂGĂNEȘTI, CIF:2845257, DOMENIU PUBLIC | A1 |

C. Partea III. SARCINI .

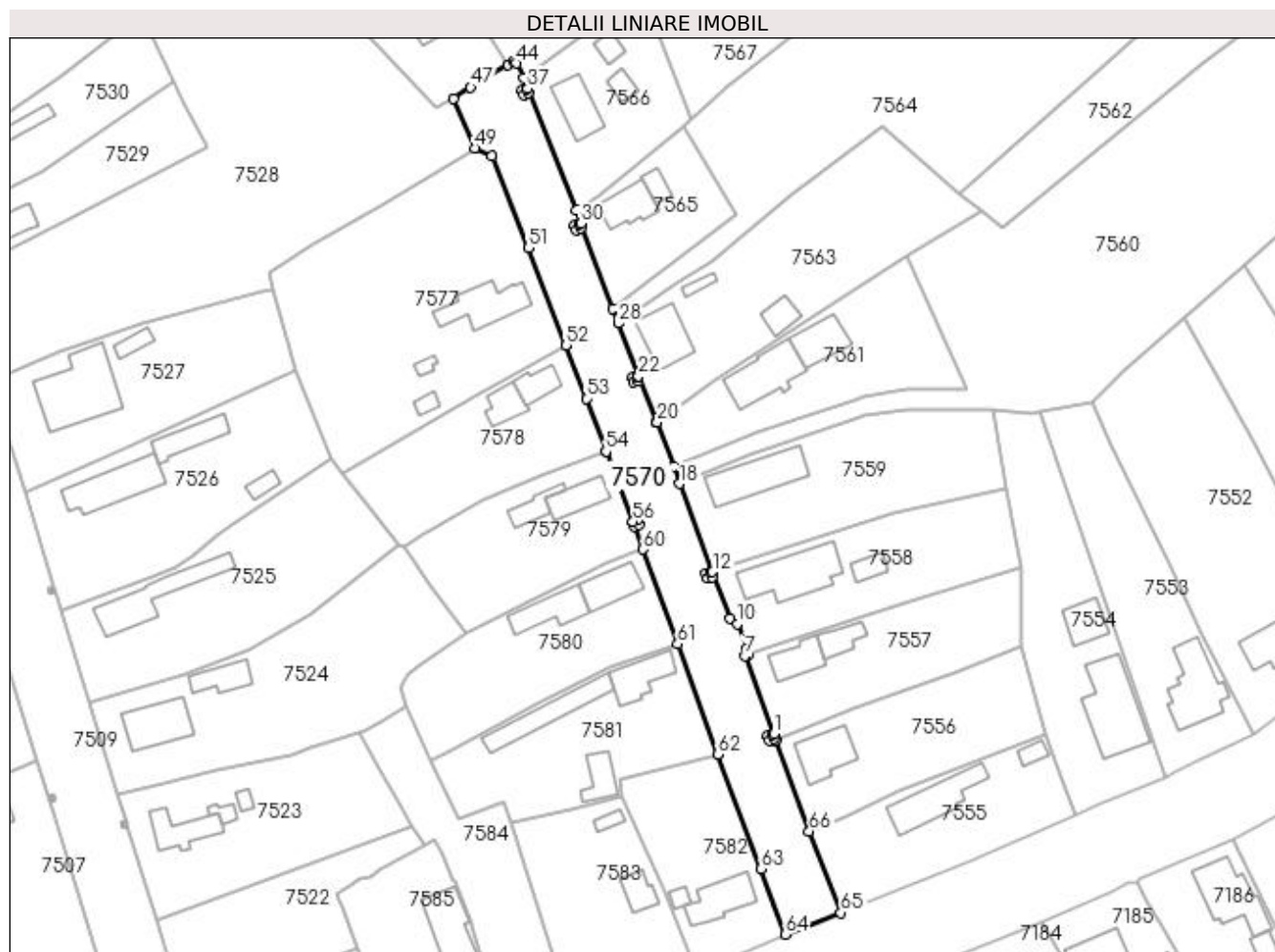
| Inscrieri privind dezmembramintele dreptului de proprietate, drepturi reale de garanție și sarcini | Referințe |
|--|-----------|
| NU SUNT | |

Anexa Nr. 1 La Partea I

Teren

| Nr cadastral | Suprafața (mp)* | Observații / Referințe |
|--------------|-----------------|------------------------|
| | 2.196 | |

* Suprafața este determinată în planul de proiecție Stereo 70.



Date referitoare la teren

| Crt | Categorie folosință | Intravilan | Suprafața (mp) | Tarla | Parcelă | Nr. topo | Observații / Referințe |
|-----|---------------------|------------|----------------|-------|---------|----------|------------------------|
| 1 | drum | DA | 2.196 | - | Ds 520 | - | |

Lungime Segmente

1) Valorile lungimilor segmentelor sunt obținute din proiecție în plan.

| Punct început | X / Y | Punct sfârșit | X / Y | Lungime segment | Punct început | X / Y | Punct sfârșit | X / Y | Lungime segment | Punct început | X / Y | Punct sfârșit | X / Y | Lungime segment |
|---------------|----------------------------|---------------|----------------------------|-----------------|---------------|----------------------------|---------------|----------------------------|-----------------|---------------|----------------------------|---------------|----------------------------|-----------------|
| 1 | 603.498,85 371.581,128 | 2 | 603.498,496 371.581,002 | 0.376 | 2 | 603.498,496 371.581,002 | 3 | 603.498,797 371.580,154 | 0.9 | 3 | 603.498,797 371.580,154 | 4 | 603.497,855 371.579,819 | 1.0 |
| 4 | 603.497,855 371.579,819 | 5 | 603.497,52 371.580,761 | 1.0 | 5 | 603.497,52 371.580,761 | 6 | 603.498,815 371.581,222 | 1.375 | 6 | 603.498,815 371.581,222 | 7 | 603.492,946 371.596,922 | 16.761 |
| 7 | 603.492,946 371.596,922 | 8 | 603.493,774 371.597,271 | 0.899 | 8 | 603.493,774 371.597,271 | 9 | 603.493,302 371.598,405 | 1.228 | 9 | 603.493,302 371.598,405 | 10 | 603.491,451 371.603,418 | 5.344 |
| 10 | 603.491,451 371.603,418 | 11 | 603.489,956 371.604,473 | 1.83 | 11 | 603.489,956 371.604,473 | 12 | 603.486,455 371.613,893 | 10.05 | 12 | 603.486,455 371.613,893 | 13 | 603.486,054 371.613,75 | 0.426 |
| 13 | 603.486,054 371.613,75 | 14 | 603.486,356 371.612,902 | 0.9 | 14 | 603.486,356 371.612,902 | 15 | 603.485,413 371.612,567 | 1.001 | 15 | 603.485,413 371.612,567 | 16 | 603.485,078 371.613,51 | 1.001 |
| 16 | 603.485,078 371.613,51 | 17 | 603.486,42 371.613,987 | 1.424 | 17 | 603.486,42 371.613,987 | 18 | 603.479,736 371.631,781 | 19.008 | 18 | 603.479,736 371.631,781 | 19 | 603.478,607 371.635,231 | 3.63 |

| Punct început | X / Y | Punct sfârșit | X / Y | Lungime segment | Punct început | X / Y | Punct sfârșit | X / Y | Lungime segment | Punct început | X / Y | Punct sfârșit | X / Y | Lungime segment |
|---------------|----------------------------|---------------|----------------------------|-----------------|---------------|----------------------------|---------------|----------------------------|-----------------|---------------|----------------------------|---------------|----------------------------|-----------------|
| 19 | 603.478,607 371.635,231 | 20 | 603.475,239 371.644,251 | 9.628 | 20 | 603.475,239 371.644,251 | 21 | 603.474,969 371.644,138 | 0.293 | 21 | 603.474,969 371.644,138 | 22 | 603.471,406 371.653,526 | 10.041 |
| 22 | 603.471,406 371.653,526 | 23 | 603.471,123 371.653,426 | 0.3 | 23 | 603.471,123 371.653,426 | 24 | 603.471,425 371.652,578 | 0.9 | 24 | 603.471,425 371.652,578 | 25 | 603.470,483 371.652,243 | 1.0 |
| 25 | 603.470,483 371.652,243 | 26 | 603.470,148 371.653,185 | 1.0 | 26 | 603.470,148 371.653,185 | 27 | 603.471,371 371.653,62 | 1.298 | 27 | 603.471,371 371.653,62 | 28 | 603.467,346 371.664,227 | 11.345 |
| 28 | 603.467,346 371.664,227 | 29 | 603.466,221 371.667,231 | 3.208 | 29 | 603.466,221 371.667,231 | 30 | 603.459,787 371.684,412 | 18.346 | 30 | 603.459,787 371.684,412 | 31 | 603.459,497 371.684,317 | 0.305 |
| 31 | 603.459,497 371.684,317 | 32 | 603.459,778 371.683,462 | 0.9 | 32 | 603.459,778 371.683,462 | 33 | 603.458,827 371.683,151 | 1.001 | 33 | 603.458,827 371.683,151 | 34 | 603.458,516 371.684,101 | 1.0 |
| 34 | 603.458,516 371.684,101 | 35 | 603.459,752 371.684,506 | 1.301 | 35 | 603.459,752 371.684,506 | 36 | 603.458,797 371.687,057 | 2.724 | 36 | 603.458,797 371.687,057 | 37 | 603.449,002 371.711,674 | 26.494 |
| 37 | 603.449,002 371.711,674 | 38 | 603.448,792 371.711,601 | 0.222 | 38 | 603.448,792 371.711,601 | 39 | 603.449,088 371.710,751 | 0.9 | 39 | 603.449,088 371.710,751 | 40 | 603.448,144 371.710,422 | 1.0 |
| 40 | 603.448,144 371.710,422 | 41 | 603.447,814 371.711,366 | 1.0 | 41 | 603.447,814 371.711,366 | 42 | 603.448,965 371.711,767 | 1.219 | 42 | 603.448,965 371.711,767 | 43 | 603.448,12 371.713,89 | 2.285 |
| 43 | 603.448,12 371.713,89 | 44 | 603.446,78 371.716,82 | 3.222 | 44 | 603.446,78 371.716,82 | 45 | 603.446,09 371.717,19 | 0.783 | 45 | 603.446,09 371.717,19 | 46 | 603.444,96 371.716,58 | 1.284 |
| 46 | 603.444,96 371.716,58 | 47 | 603.437,448 371.711,951 | 8.824 | 47 | 603.437,448 371.711,951 | 48 | 603.433,924 371.709,72 | 4.171 | 48 | 603.433,924 371.709,72 | 49 | 603.438,266 371.699,694 | 10.926 |
| 49 | 603.438,266 371.699,694 | 50 | 603.441,702 371.698,068 | 3.801 | 50 | 603.441,702 371.698,068 | 51 | 603.449,15 371.679,52 | 19.988 | 51 | 603.449,15 371.679,52 | 52 | 603.456,82 371.659,76 | 21.196 |
| 52 | 603.456,82 371.659,76 | 53 | 603.460,872 371.648,995 | 11.502 | 53 | 603.460,872 371.648,995 | 54 | 603.464,844 371.638,305 | 11.404 | 54 | 603.464,844 371.638,305 | 55 | 603.464,876 371.638,317 | 0.034 |
| 55 | 603.464,876 371.638,317 | 56 | 603.470,283 371.624,087 | 15.223 | 56 | 603.470,283 371.624,087 | 57 | 603.471,217 371.624,442 | 0.999 | 57 | 603.471,217 371.624,442 | 58 | 603.471,573 371.623,507 | 1.0 |
| 58 | 603.471,573 371.623,507 | 59 | 603.470,638 371.623,152 | 1.0 | 59 | 603.470,638 371.623,152 | 60 | 603.472,411 371.618,485 | 4.992 | 60 | 603.472,411 371.618,485 | 61 | 603.479,329 371.599,341 | 20.356 |
| 61 | 603.479,329 371.599,341 | 62 | 603.487,414 371.576,941 | 23.814 | 62 | 603.487,414 371.576,941 | 63 | 603.496,201 371.553,813 | 24.741 | 63 | 603.496,201 371.553,813 | 64 | 603.501,205 371.540,577 | 14.15 |
| 64 | 603.501,205 371.540,577 | 65 | 603.512,421 371.544,923 | 12.029 | 65 | 603.512,421 371.544,923 | 66 | 603.505,993 371.561,438 | 17.722 | 66 | 603.505,993 371.561,438 | 67 | 603.499,313 371.579,888 | 19.622 |
| 67 | 603.499,313 371.579,888 | 1 | 603.498,85 371.581,128 | 1.324 | | | | | | | | | | |

** Lungimile segmentelor sunt determinate în planul de proiecție Stereo 70 și sunt rotunjite la 1 milimetru.

*** Distanța dintre puncte este formată din segmente cumulate ce sunt mai mici decât valoarea 1 milimetru.

**DATE DESPRE IMOBILUL NR. 7571**

Oficiul de Cadastru și Publicitate Imobiliară PRAHOVA
Biroul de Cadastru și Publicitate Imobiliară Ploiești

A. Partea I. Descrierea imobilului

TEREN Intravilan

Adresa: Loc. Meri, Str Primăverii, Jud. Prahova

| Nr. Crt | Nr cadastral Nr. topografic | Suprafața* (mp) | Observații / Referințe |
|---------|-----------------------------|-----------------|--|
| A1 | | 1 | Sector cadastral:68 Teren neimprijmit; |

Construcții

| Crt | Nr cadastral Nr. topografic | Adresa | Observații / Referințe |
|------|-----------------------------|---|---|
| A1.1 | | Loc. Meri, Str Primăverii, Jud. Prahova | Nr. niveluri:1; S. construita la sol:1 mp; S. construita desfasurata:1 mp; Stalp energie electricaLEA |

B. Partea II. Proprietari și acte

| Inscrieri privitoare la dreptul de proprietate și alte drepturi reale | | Referințe |
|---|---|-----------|
| / | | |
| Act Normativ nr. 123, din 10/07/2012 emis de PARLAMENTUL ROMANIEI; | | |
| B1 | Intabulare, drept de PROPRIETATE, dobandit prin Lege, cota actuala 1/1 1) STATUL ROMÂN , CIF:999999999999, (DOMENIU PUBLIC) | A1, A1.1 |
| Act Normativ nr. 980, din 16/12/2015 emis de GUVERNUL ROMANIEI; | | |
| B2 | Intabulare, drept de ADMINISTRARE, dobandit prin Lege 1) MINISTERUL ENERGIEI , CIF:999999999999 | A1, A1.1 |
| Act Administrativ nr. 9, din 07/10/2005 emis de MINISTERUL ECONOMIEI SI COMERTULUI (act aditional nr. 1/10.06.2008 emis de MINISTERUL ECONOMIEI SI FINANTELOR , act aditional nr. 2/18.06.2015 emis de MINISTERUL ENERGIEI, INTEPRINDERILOR MICI SI MIJLOCII SI MEDIULUI DE AFACERI , act aditional nr. 3/10.02.2016 emis de MINISTERUL ENERGIEI , act aditional nr. 4/02.03.2017 emis de MINISTERUL ENERGIEI); | | |
| B3 | Intabulare, drept de CONCESIUNE, dobandit prin Lege 1) S.D.E.E. MUNTENIA NORD S.A. , CIF:14506181 | A1, A1.1 |

C. Partea III. SARCINI .

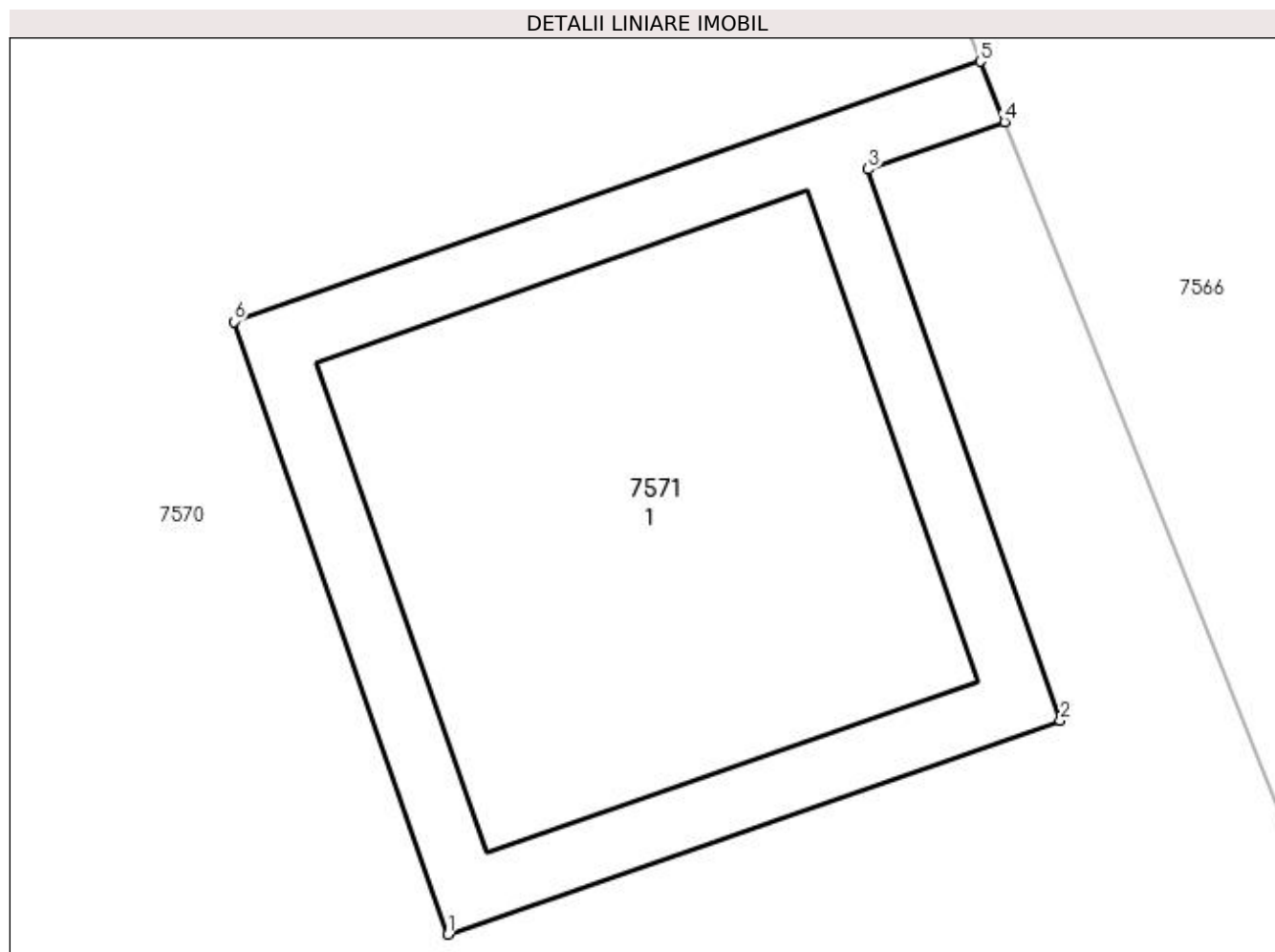
| Inscrieri privind dezmembramintele dreptului de proprietate, drepturi reale de garanție și sarcini | Referințe |
|--|-----------|
| NU SUNT | |

Anexa Nr. 1 La Partea I

Teren

| Nr cadastral | Suprafața (mp)* | Observații / Referințe |
|--------------|-----------------|------------------------|
| | 1 | |

* Suprafața este determinată în planul de proiecție Stereo 70.



Date referitoare la teren

| Crt | Categorie folosință | Intra vilan | Suprafața (mp) | Tarla | Parcelă | Nr. topo | Observații / Referințe |
|-----|---------------------|-------------|----------------|-------|---------|----------|------------------------|
| 1 | curți constructii | DA | 1 | - | - | - | |

Date referitoare la construcții

| Crt | Număr | Destinație construcție | Supraf. (mp) | Situație juridică | Observații / Referințe |
|------|-------|--------------------------------------|--------------|-------------------|---|
| A1.1 | | construcții industriale și edilitare | 1 | Cu acte | Nr. niveluri:1; S. construita la sol:1 mp; S. construita desfasurata:1 mp; Stalp energie electricaLEA |

Lungime Segmente

1) Valorile lungimilor segmentelor sunt obținute din proiecție în plan.

| Punct început | X / Y | Punct sfârșit | X / Y | Lungime segment (** (m) |
|---------------|----------------------------|---------------|----------------------------|-------------------------|
| 1 | 603.448,144 371.710,422 | 2 | 603.449,088 371.710,751 | 1.0 |
| 2 | 603.449,088 371.710,751 | 3 | 603.448,792 371.711,601 | 0.9 |
| 3 | 603.448,792 371.711,601 | 4 | 603.449,002 371.711,674 | 0.222 |

| Punct început | X / Y | Punct sfârșit | X / Y | Lungime segment (** (m) |
|---------------|----------------------------|---------------|----------------------------|-------------------------|
| 4 | 603.449,002 371.711,674 | 5 | 603.448,965 371.711,767 | 0.1 |
| 5 | 603.448,965 371.711,767 | 6 | 603.447,814 371.711,366 | 1.219 |
| 6 | 603.447,814 371.711,366 | 1 | 603.448,144 371.710,422 | 1.0 |

** Lungimile segmentelor sunt determinate în planul de proiecție Stereo 70 și sunt rotunjite la 1 milimetru.

*** Distanța dintre puncte este formată din segmente cumulate ce sunt mai mici decât valoarea 1 milimetru.

**DATE DESPRE IMOBILUL NR. 7572**

Oficiul de Cadastru și Publicitate Imobiliară PRAHOVA
Biroul de Cadastru și Publicitate Imobiliară Ploiești

A. Partea I. Descrierea imobilului

TEREN Intravilan

Adresa: Loc. Meri, Str Primăverii, Jud. Prahova

| Nr. Crt | Nr cadastral Nr. topografic | Suprafața* (mp) | Observații / Referințe |
|---------|-----------------------------|-----------------|--|
| A1 | | 1 | Sector cadastral:68 Teren neimprijmit; |

Construcții

| Crt | Nr cadastral Nr. topografic | Adresa | Observații / Referințe |
|------|-----------------------------|---|---|
| A1.1 | | Loc. Meri, Str Primăverii, Jud. Prahova | Nr. niveluri:1; S. construita la sol:1 mp; S. construita desfasurata:1 mp; Stalp energie electricaLEA |

B. Partea II. Proprietari și acte

| Inscrieri privitoare la dreptul de proprietate și alte drepturi reale | | Referințe |
|---|---|-----------|
| / | | |
| Act Normativ nr. 123, din 10/07/2012 emis de PARLAMENTUL ROMANIEI; | | |
| B1 | Intabulare, drept de PROPRIETATE, dobandit prin Lege, cota actuala 1/1 1) STATUL ROMÂN , CIF:999999999999, (DOMENIU PUBLIC) | A1, A1.1 |
| Act Normativ nr. 980, din 16/12/2015 emis de GUVERNUL ROMANIEI; | | |
| B2 | Intabulare, drept de ADMINISTRARE, dobandit prin Lege 1) MINISTERUL ENERGIEI , CIF:999999999999 | A1, A1.1 |
| Act Administrativ nr. 9, din 07/10/2005 emis de MINISTERUL ECONOMIEI SI COMERTULUI (act aditional nr. 1/10.06.2008 emis de MINISTERUL ECONOMIEI SI FINANTELOR , act aditional nr. 2/18.06.2015 emis de MINISTERUL ENERGIEI, INTEPRINDERILOR MICI SI MIJLOCII SI MEDIULUI DE AFACERI , act aditional nr. 3/10.02.2016 emis de MINISTERUL ENERGIEI , act aditional nr. 4/02.03.2017 emis de MINISTERUL ENERGIEI); | | |
| B3 | Intabulare, drept de CONCESIUNE, dobandit prin Lege 1) S.D.E.E. MUNTENIA NORD S.A. , CIF:14506181 | A1, A1.1 |

C. Partea III. SARCINI .

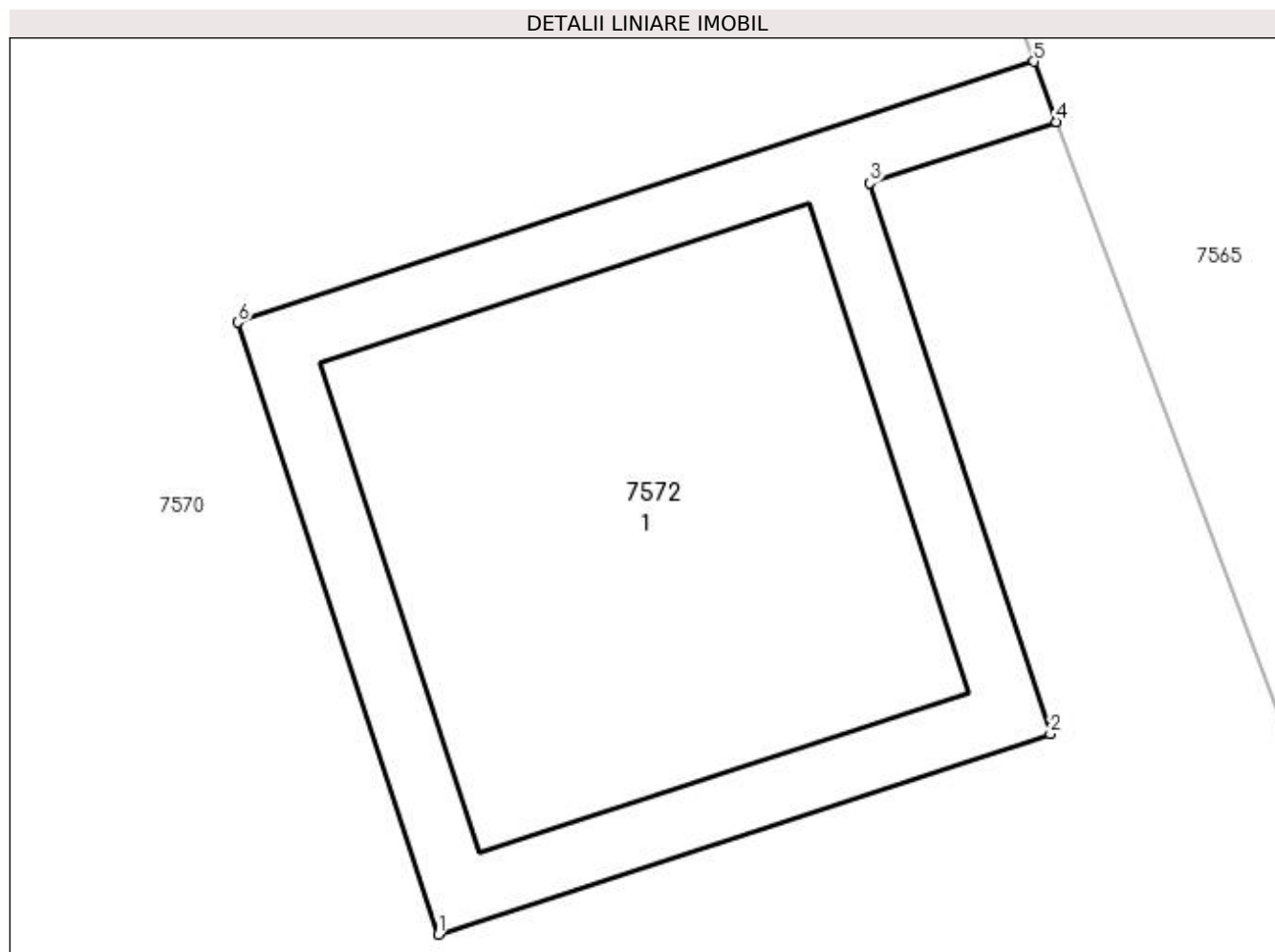
| Inscrieri privind dezmembramintele dreptului de proprietate, drepturi reale de garanție și sarcini | Referințe |
|--|-----------|
| NU SUNT | |

Anexa Nr. 1 La Partea I

Teren

| Nr cadastral | Suprafața (mp)* | Observații / Referințe |
|--------------|-----------------|------------------------|
| | 1 | |

* Suprafața este determinată în planul de proiecție Stereo 70.



Date referitoare la teren

| Crt | Categorie folosință | Intra vilan | Suprafața (mp) | Tarla | Parcelă | Nr. topo | Observații / Referințe |
|-----|---------------------|-------------|----------------|-------|---------|----------|------------------------|
| 1 | curți constructii | DA | 1 | - | - | - | |

Date referitoare la construcții

| Crt | Număr | Destinație construcție | Supraf. (mp) | Situație juridică | Observații / Referințe |
|------|-------|--------------------------------------|--------------|-------------------|---|
| A1.1 | | construcții industriale și edilitare | 1 | Cu acte | Nr. niveluri:1; S. construita la sol:1 mp; S. construita desfasurata:1 mp; Stalp energie electricaLEA |

Lungime Segmente

1) Valorile lungimilor segmentelor sunt obținute din proiecție în plan.

| Punct început | X / Y | Punct sfârșit | X / Y | Lungime segment (** (m) |
|---------------|----------------------------|---------------|----------------------------|-------------------------|
| 1 | 603.458,827 371.683,151 | 2 | 603.459,778 371.683,462 | 1.001 |
| 2 | 603.459,778 371.683,462 | 3 | 603.459,497 371.684,317 | 0.9 |
| 3 | 603.459,497 371.684,317 | 4 | 603.459,787 371.684,412 | 0.305 |

| Punct început | X / Y | Punct sfârșit | X / Y | Lungime segment (** (m) |
|---------------|----------------------------|---------------|----------------------------|-------------------------|
| 4 | 603.459,787 371.684,412 | 5 | 603.459,752 371.684,506 | 0.1 |
| 5 | 603.459,752 371.684,506 | 6 | 603.458,516 371.684,101 | 1.301 |
| 6 | 603.458,516 371.684,101 | 1 | 603.458,827 371.683,151 | 1.0 |

** Lungimile segmentelor sunt determinate în planul de proiecție Stereo 70 și sunt rotunjite la 1 milimetru.

*** Distanța dintre puncte este formată din segmente cumulate ce sunt mai mici decât valoarea 1 milimetru.

**DATE DESPRE IMOBILUL NR. 7573**

Oficiul de Cadastru și Publicitate Imobiliară PRAHOVA
Biroul de Cadastru și Publicitate Imobiliară Ploiești

A. Partea I. Descrierea imobilului

TEREN Intravilan

Adresa: Loc. Meri, Str Primăverii, Jud. Prahova

| Nr. Crt | Nr cadastral Nr. topografic | Suprafața* (mp) | Observații / Referințe |
|---------|-----------------------------|-----------------|--|
| A1 | | 1 | Sector cadastral:68 Teren neimprijmit; |

Construcții

| Crt | Nr cadastral Nr. topografic | Adresa | Observații / Referințe |
|------|-----------------------------|---|---|
| A1.1 | | Loc. Meri, Str Primăverii, Jud. Prahova | Nr. niveluri:1; S. construita la sol:1 mp; S. construita desfasurata:1 mp; Stalp energie electricaLEA |

B. Partea II. Proprietari și acte

| Inscrieri privitoare la dreptul de proprietate și alte drepturi reale | | Referințe |
|---|--|-----------|
| / | | |
| Act Normativ nr. 123, din 10/07/2012 emis de PARLAMENTUL ROMANIEI; | | |
| B1 | Intabulare, drept de PROPRIETATE, dobandit prin Lege, cota actuala 1/1 1) STATUL ROMÂN , CIF:9999999999999, (DOMENIU PUBLIC) | A1, A1.1 |
| Act Normativ nr. 980, din 16/12/2015 emis de GUVERNUL ROMANIEI; | | |
| B2 | Intabulare, drept de ADMINISTRARE, dobandit prin Lege 1) MINISTERUL ENERGIEI , CIF:9999999999999 | A1, A1.1 |
| Act Administrativ nr. 9, din 07/10/2005 emis de MINISTERUL ECONOMIEI SI COMERTULUI (act aditional nr. 1/10.06.2008 emis de MINISTERUL ECONOMIEI SI FINANTELOR , act aditional nr. 2/18.06.2015 emis de MINISTERUL ENERGIEI, INTEPRINDERILOR MICI SI MIJLOCII SI MEDIULUI DE AFACERI , act aditional nr. 3/10.02.2016 emis de MINISTERUL ENERGIEI , act aditional nr. 4/02.03.2017 emis de MINISTERUL ENERGIEI); | | |
| B3 | Intabulare, drept de CONCESIUNE, dobandit prin Lege 1) S.D.E.E. MUNTENIA NORD S.A. , CIF:14506181 | A1, A1.1 |

C. Partea III. SARCINI .

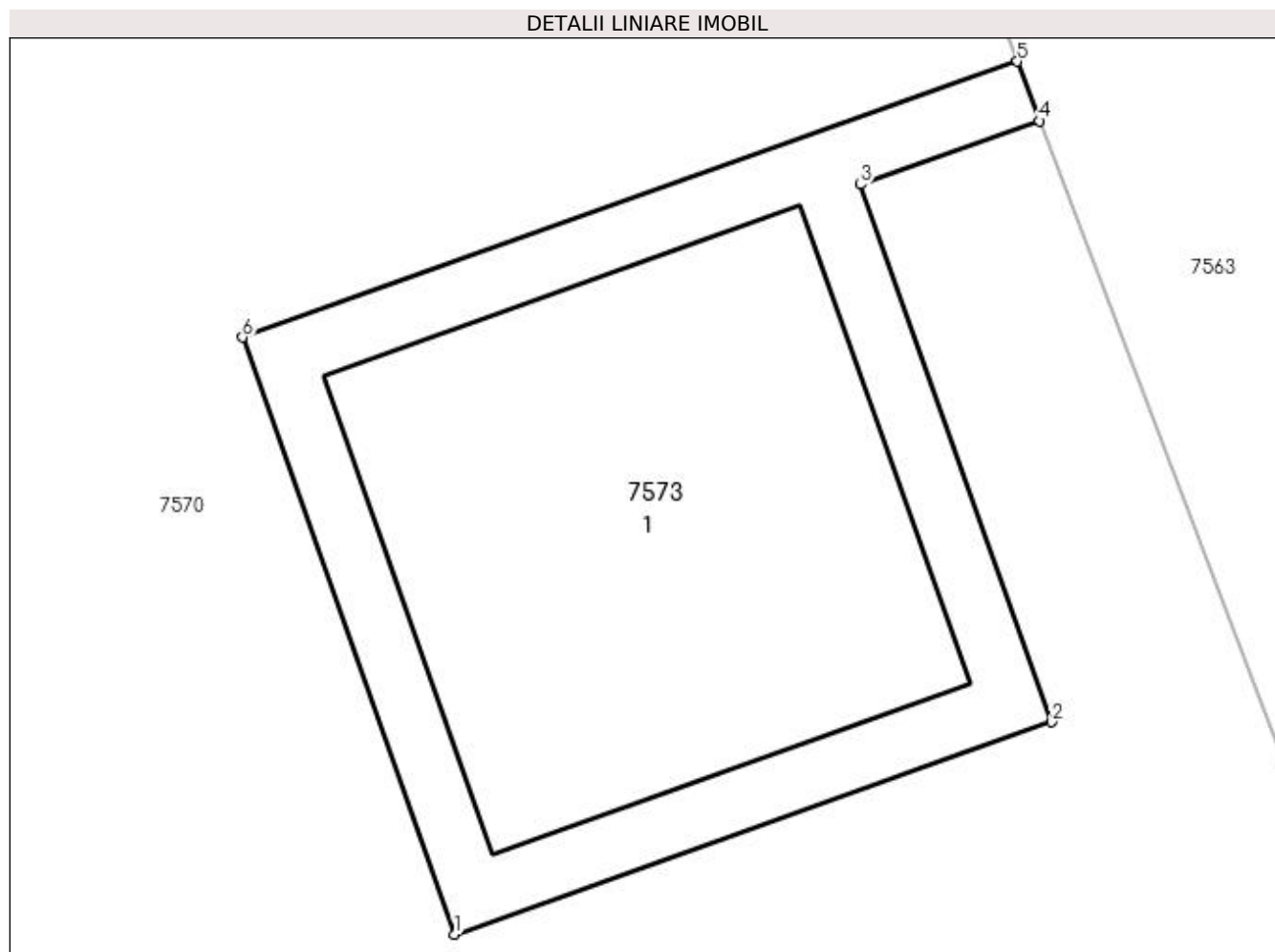
| Inscrieri privind dezmembramintele dreptului de proprietate, drepturi reale de garanție și sarcini | Referințe |
|--|-----------|
| NU SUNT | |

Anexa Nr. 1 La Partea I

Teren

| Nr cadastral | Suprafața (mp)* | Observații / Referințe |
|--------------|-----------------|------------------------|
| | 1 | |

* Suprafața este determinată în planul de proiecție Stereo 70.



Date referitoare la teren

| Crt | Categorie folosință | Intra vilan | Suprafața (mp) | Tarla | Parcelă | Nr. topo | Observații / Referințe |
|-----|---------------------|-------------|----------------|-------|---------|----------|------------------------|
| 1 | curți constructii | DA | 1 | - | - | - | |

Date referitoare la construcții

| Crt | Număr | Destinație construcție | Supraf. (mp) | Situație juridică | Observații / Referințe |
|------|-------|--------------------------------------|--------------|-------------------|---|
| A1.1 | | construcții industriale și edilitare | 1 | Cu acte | Nr. niveluri:1; S. construita la sol:1 mp; S. construita desfasurata:1 mp; Stalp energie electricaLEA |

Lungime Segmente

1) Valorile lungimilor segmentelor sunt obținute din proiecție în plan.

| Punct început | X / Y | Punct sfârșit | X / Y | Lungime segment (** (m) |
|---------------|----------------------------|---------------|----------------------------|-------------------------|
| 1 | 603.470,483 371.652,243 | 2 | 603.471,425 371.652,578 | 1.0 |
| 2 | 603.471,425 371.652,578 | 3 | 603.471,123 371.653,426 | 0.9 |
| 3 | 603.471,123 371.653,426 | 4 | 603.471,406 371.653,526 | 0.3 |

| Punct început | X / Y | Punct sfârșit | X / Y | Lungime segment (** (m) |
|---------------|----------------------------|---------------|----------------------------|-------------------------|
| 4 | 603.471,406 371.653,526 | 5 | 603.471,371 371.653,62 | 0.1 |
| 5 | 603.471,371 371.653,62 | 6 | 603.470,148 371.653,185 | 1.298 |
| 6 | 603.470,148 371.653,185 | 1 | 603.470,483 371.652,243 | 1.0 |

** Lungimile segmentelor sunt determinate în planul de proiecție Stereo 70 și sunt rotunjite la 1 milimetru.

*** Distanța dintre puncte este formată din segmente cumulate ce sunt mai mici decât valoarea 1 milimetru.

**DATE DESPRE IMOBILUL NR. 7574**

Oficiul de Cadastru și Publicitate Imobiliară PRAHOVA
Biroul de Cadastru și Publicitate Imobiliară Ploiești

A. Partea I. Descrierea imobilului

TEREN Intravilan

Adresa: Loc. Meri, Str Primăverii, Jud. Prahova

| Nr. Crt | Nr cadastral Nr. topografic | Suprafața* (mp) | Observații / Referințe |
|---------|-----------------------------|-----------------|--|
| A1 | | 1 | Sector cadastral:68 Teren neimprijmit; |

Construcții

| Crt | Nr cadastral Nr. topografic | Adresa | Observații / Referințe |
|------|-----------------------------|---|---|
| A1.1 | | Loc. Meri, Str Primăverii, Jud. Prahova | Nr. niveluri:1; S. construita la sol:1 mp; S. construita desfasurata:1 mp; Stalp energie electricaLEA |

B. Partea II. Proprietari și acte

| Inscrieri privitoare la dreptul de proprietate și alte drepturi reale | | Referințe |
|---|---|-----------|
| / | | |
| Act Normativ nr. 123, din 10/07/2012 emis de PARLAMENTUL ROMANIEI; | | |
| B1 | Intabulare, drept de PROPRIETATE, dobandit prin Lege, cota actuala 1/1 1) STATUL ROMÂN , CIF:999999999999, (DOMENIU PUBLIC) | A1, A1.1 |
| Act Normativ nr. 980, din 16/12/2015 emis de GUVERNUL ROMANIEI; | | |
| B2 | Intabulare, drept de ADMINISTRARE, dobandit prin Lege 1) MINISTERUL ENERGIEI , CIF:999999999999 | A1, A1.1 |
| Act Administrativ nr. 9, din 07/10/2005 emis de MINISTERUL ECONOMIEI SI COMERTULUI (act aditional nr. 1/10.06.2008 emis de MINISTERUL ECONOMIEI SI FINANTELOR , act aditional nr. 2/18.06.2015 emis de MINISTERUL ENERGIEI, INTEPRINDERILOR MICI SI MIJLOCII SI MEDIULUI DE AFACERI , act aditional nr. 3/10.02.2016 emis de MINISTERUL ENERGIEI , act aditional nr. 4/02.03.2017 emis de MINISTERUL ENERGIEI); | | |
| B3 | Intabulare, drept de CONCESIUNE, dobandit prin Lege 1) S.D.E.E. MUNTENIA NORD S.A. , CIF:14506181 | A1, A1.1 |

C. Partea III. SARCINI .

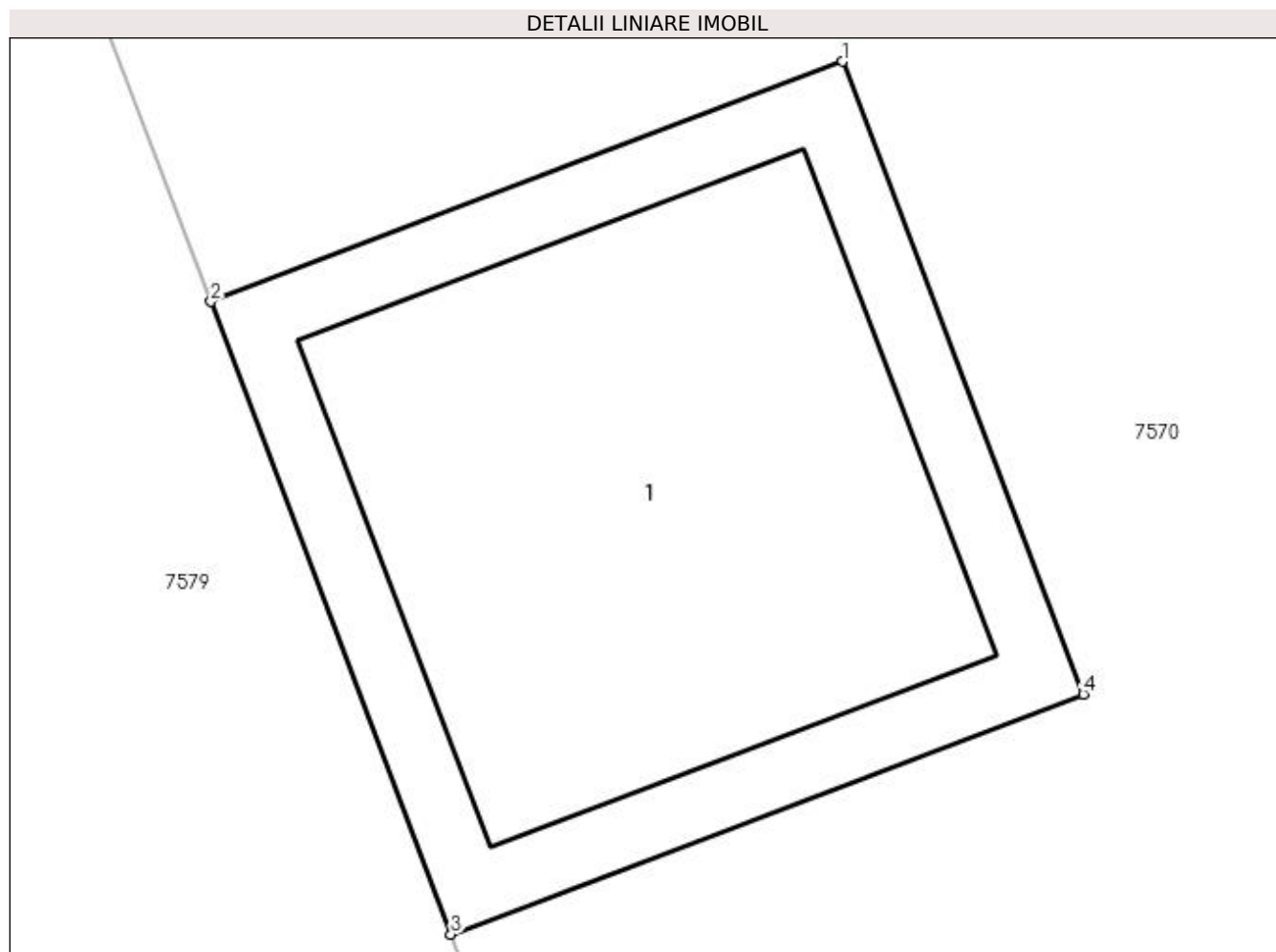
| Inscrieri privind dezmembramintele dreptului de proprietate, drepturi reale de garanție și sarcini | Referințe |
|--|-----------|
| NU SUNT | |

Anexa Nr. 1 La Partea I

Teren

| Nr cadastral | Suprafața (mp)* | Observații / Referințe |
|--------------|-----------------|------------------------|
| | 1 | |

* Suprafața este determinată în planul de proiecție Stereo 70.



Date referitoare la teren

| Crt | Categorie folosință | Intra vilan | Suprafața (mp) | Tarla | Parcelă | Nr. topo | Observații / Referințe |
|-----|---------------------|-------------|----------------|-------|---------|----------|------------------------|
| 1 | curți constructii | DA | 1 | - | - | - | |

Date referitoare la construcții

| Crt | Număr | Destinație construcție | Supraf. (mp) | Situație juridică | Observații / Referințe |
|------|-------|--------------------------------------|--------------|-------------------|---|
| A1.1 | | construcții industriale și edilitare | 1 | Cu acte | Nr. niveluri:1; S. construita la sol:1 mp; S. construita desfasurata:1 mp; Stalp energie electricaLEA |

Lungime Segmente

1) Valorile lungimilor segmentelor sunt obținute din proiecție în plan.

| Punct început | X / Y | Punct sfârșit | X / Y | Lungime segment (** (m) |
|---------------|----------------------------|---------------|----------------------------|-------------------------|
| 1 | 603.471,217 371.624,442 | 2 | 603.470,283 371.624,087 | 0.999 |
| 2 | 603.470,283 371.624,087 | 3 | 603.470,638 371.623,152 | 1.0 |
| 3 | 603.470,638 371.623,152 | 4 | 603.471,573 371.623,507 | 1.0 |

| Punct început | X / Y | Punct sfârșit | X / Y | Lungime segment (** (m) |
|---------------|----------------------------|---------------|----------------------------|-------------------------|
| 4 | 603.471,573 371.623,507 | 1 | 603.471,217 371.624,442 | 1.0 |

** Lungimile segmentelor sunt determinate în planul de proiecție Stereo 70 și sunt rotunjite la 1 milimetru.

*** Distanța dintre puncte este formată din segmente cumulate ce sunt mai mici decât valoarea 1 milimetru.

**DATE DESPRE IMOBILUL NR. 7575**

Oficiul de Cadastru și Publicitate Imobiliară PRAHOVA
Biroul de Cadastru și Publicitate Imobiliară Ploiești

A. Partea I. Descrierea imobilului

TEREN Intravilan

Adresa: Loc. Meri, Str Primăverii, Jud. Prahova

| Nr. Crt | Nr cadastral Nr. topografic | Suprafața* (mp) | Observații / Referințe |
|---------|-----------------------------|-----------------|---|
| A1 | | 1 | Sector cadastral:68 Teren neimpregmuit; |

Construcții

| Crt | Nr cadastral Nr. topografic | Adresa | Observații / Referințe |
|------|-----------------------------|---|---|
| A1.1 | | Loc. Meri, Str Primăverii, Jud. Prahova | Nr. niveluri:1; S. construita la sol:1 mp; S. construita desfasurata:1 mp; Stalp energie electricaLEA |

B. Partea II. Proprietari și acte

| Inscrieri privitoare la dreptul de proprietate și alte drepturi reale | | Referințe |
|---|--|-----------|
| / | | |
| Act Normativ nr. 123, din 10/07/2012 emis de PARLAMENTUL ROMANIEI; | | |
| B1 | Intabulare, drept de PROPRIETATE, dobandit prin Lege, cota actuala 1/1 1) STATUL ROMÂN , CIF:9999999999999, (DOMENIU PUBLIC) | A1, A1.1 |
| Act Normativ nr. 980, din 16/12/2015 emis de GUVERNUL ROMANIEI; | | |
| B2 | Intabulare, drept de ADMINISTRARE, dobandit prin Lege 1) MINISTERUL ENERGIEI , CIF:9999999999999 | A1, A1.1 |
| Act Administrativ nr. 9, din 07/10/2005 emis de MINISTERUL ECONOMIEI SI COMERTULUI (act aditional nr. 1/10.06.2008 emis de MINISTERUL ECONOMIEI SI FINANTELOR , act aditional nr. 2/18.06.2015 emis de MINISTERUL ENERGIEI, INTEPRINDERILOR MICI SI MIJLOCII SI MEDIULUI DE AFACERI , act aditional nr. 3/10.02.2016 emis de MINISTERUL ENERGIEI , act aditional nr. 4/02.03.2017 emis de MINISTERUL ENERGIEI); | | |
| B3 | Intabulare, drept de CONCESIUNE, dobandit prin Lege 1) S.D.E.E. MUNTENIA NORD S.A. , CIF:14506181 | A1, A1.1 |

C. Partea III. SARCINI .

| Inscrieri privind dezmembramintele dreptului de proprietate, drepturi reale de garanție și sarcini | Referințe |
|--|-----------|
| NU SUNT | |

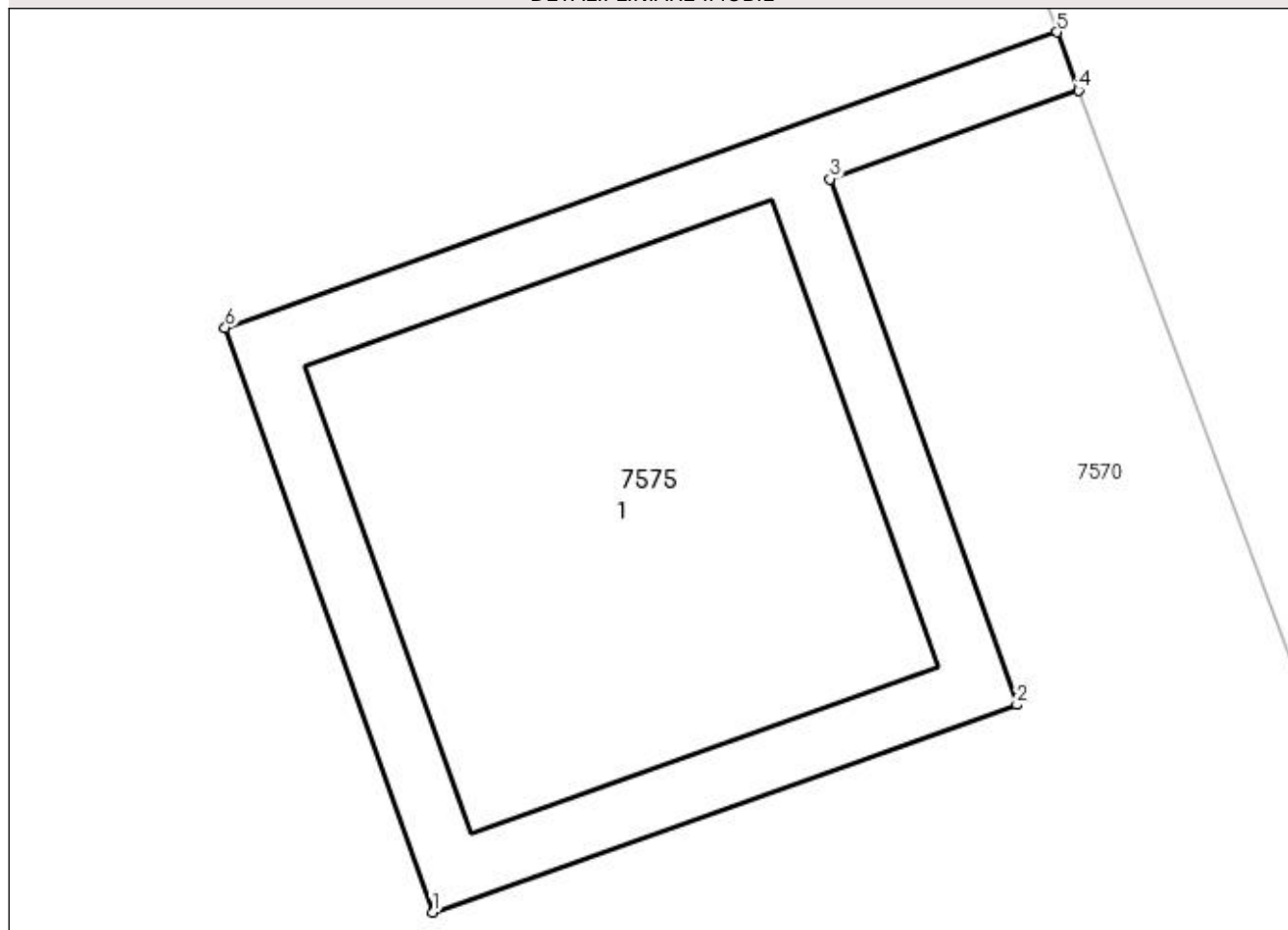
Anexa Nr. 1 La Partea I

Teren

| Nr cadastral | Suprafața (mp)* | Observații / Referințe |
|--------------|-----------------|------------------------|
| | 1 | |

* Suprafața este determinată în planul de proiecție Stereo 70.

DETALII LINIARE IMOBIL



Date referitoare la teren

| Crt | Categorie folosință | Intra vilan | Suprafața (mp) | Tarla | Parcelă | Nr. topo | Observații / Referințe |
|-----|---------------------|-------------|----------------|-------|---------|----------|------------------------|
| 1 | curți constructii | DA | 1 | - | - | - | |

Date referitoare la construcții

| Crt | Număr | Destinație construcție | Supraf. (mp) | Situație juridică | Observații / Referințe |
|------|-------|--------------------------------------|--------------|-------------------|---|
| A1.1 | | construcții industriale și edilitare | 1 | Cu acte | Nr. niveluri:1; S. construita la sol:1 mp; S. construita desfasurata:1 mp; Stalp energie electricaLEA |

Lungime Segmente

1) Valorile lungimilor segmentelor sunt obținute din proiecție în plan.

| Punct început | X / Y | Punct sfârșit | X / Y | Lungime segment (** (m) |
|---------------|----------------------------|---------------|----------------------------|-------------------------|
| 1 | 603.485,413 371.612,567 | 2 | 603.486,356 371.612,902 | 1.001 |
| 2 | 603.486,356 371.612,902 | 3 | 603.486,054 371.613,75 | 0.9 |
| 3 | 603.486,054 371.613,75 | 4 | 603.486,455 371.613,893 | 0.426 |

| Punct început | X / Y | Punct sfârșit | X / Y | Lungime segment (** (m) |
|---------------|----------------------------|---------------|----------------------------|-------------------------|
| 4 | 603.486,455 371.613,893 | 5 | 603.486,42 371.613,987 | 0.1 |
| 5 | 603.486,42 371.613,987 | 6 | 603.485,078 371.613,51 | 1.424 |
| 6 | 603.485,078 371.613,51 | 1 | 603.485,413 371.612,567 | 1.001 |

** Lungimile segmentelor sunt determinate în planul de proiecție Stereo 70 și sunt rotunjite la 1 milimetru.

*** Distanța dintre puncte este formată din segmente cumulate ce sunt mai mici decât valoarea 1 milimetru.

**DATE DESPRE IMOBILUL NR. 7576**

Oficiul de Cadastru și Publicitate Imobiliară PRAHOVA
Biroul de Cadastru și Publicitate Imobiliară Ploiești

A. Partea I. Descrierea imobilului

TEREN Intravilan

Adresa: Loc. Meri, Str Primăverii, Jud. Prahova

| Nr. Crt | Nr cadastral Nr. topografic | Suprafața* (mp) | Observații / Referințe |
|---------|-----------------------------|-----------------|--|
| A1 | | 1 | Sector cadastral:68 Teren neimprijmit; |

Construcții

| Crt | Nr cadastral Nr. topografic | Adresa | Observații / Referințe |
|------|-----------------------------|---|---|
| A1.1 | | Loc. Meri, Str Primăverii, Jud. Prahova | Nr. niveluri:1; S. construita la sol:1 mp; S. construita desfasurata:1 mp; Stalp energie electricaLEA |

B. Partea II. Proprietari și acte

| Inscrieri privitoare la dreptul de proprietate și alte drepturi reale | | Referințe |
|---|---|-----------|
| / | | |
| Act Normativ nr. 123, din 10/07/2012 emis de PARLAMENTUL ROMANIEI; | | |
| B1 | Intabulare, drept de PROPRIETATE, dobandit prin Lege, cota actuala 1/1 1) STATUL ROMÂN , CIF:999999999999, (DOMENIU PUBLIC) | A1, A1.1 |
| Act Normativ nr. 980, din 16/12/2015 emis de GUVERNUL ROMANIEI; | | |
| B2 | Intabulare, drept de ADMINISTRARE, dobandit prin Lege 1) MINISTERUL ENERGIEI , CIF:999999999999 | A1, A1.1 |
| Act Administrativ nr. 9, din 07/10/2005 emis de MINISTERUL ECONOMIEI SI COMERTULUI (act aditional nr. 1/10.06.2008 emis de MINISTERUL ECONOMIEI SI FINANTELOR , act aditional nr. 2/18.06.2015 emis de MINISTERUL ENERGIEI, INTEPRINDERILOR MICI SI MIJLOCII SI MEDIULUI DE AFACERI , act aditional nr. 3/10.02.2016 emis de MINISTERUL ENERGIEI , act aditional nr. 4/02.03.2017 emis de MINISTERUL ENERGIEI); | | |
| B3 | Intabulare, drept de CONCESIUNE, dobandit prin Lege 1) S.D.E.E. MUNTENIA NORD S.A. , CIF:14506181 | A1, A1.1 |

C. Partea III. SARCINI .

| Inscrieri privind dezmembramintele dreptului de proprietate, drepturi reale de garanție și sarcini | Referințe |
|--|-----------|
| NU SUNT | |

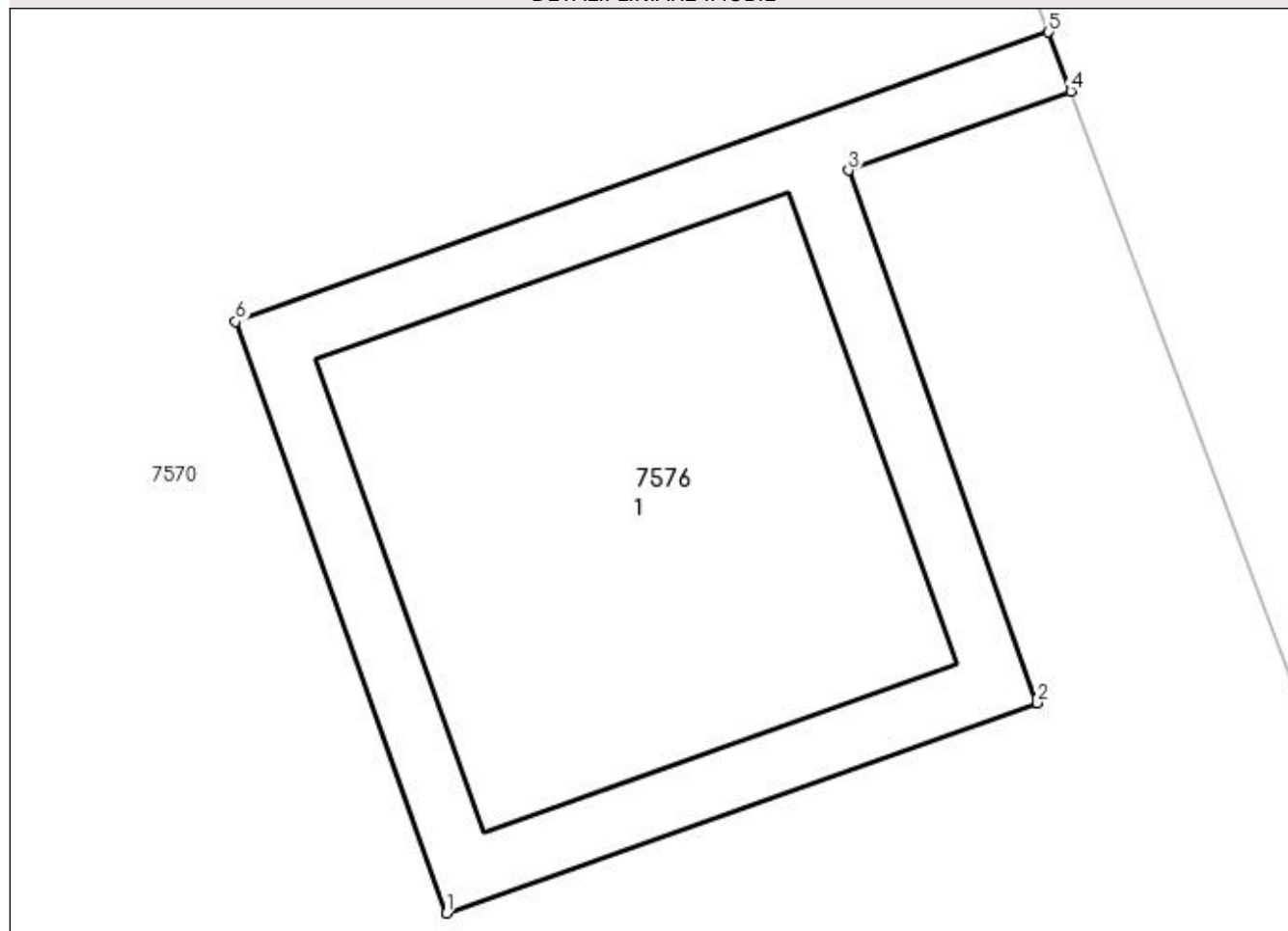
Anexa Nr. 1 La Partea I

Teren

| Nr cadastral | Suprafața (mp)* | Observații / Referințe |
|--------------|-----------------|------------------------|
| | 1 | |

* Suprafața este determinată în planul de proiecție Stereo 70.

DETALII LINIARE IMOBIL



Date referitoare la teren

| Crt | Categorie folosință | Intra vilan | Suprafața (mp) | Tarla | Parcelă | Nr. topo | Observații / Referințe |
|-----|---------------------|-------------|----------------|-------|---------|----------|------------------------|
| 1 | curți constructii | DA | 1 | - | - | - | |

Date referitoare la construcții

| Crt | Număr | Destinație construcție | Supraf. (mp) | Situație juridică | Observații / Referințe |
|------|-------|--------------------------------------|--------------|-------------------|---|
| A1.1 | | construcții industriale și edilitare | 1 | Cu acte | Nr. niveluri:1; S. construita la sol:1 mp; S. construita desfasurata:1 mp; Stalp energie electricaLEA |

Lungime Segmente

1) Valorile lungimilor segmentelor sunt obținute din proiecție în plan.

| Punct început | X / Y | Punct sfârșit | X / Y | Lungime segment (** (m) |
|---------------|----------------------------|---------------|----------------------------|-------------------------|
| 1 | 603.497,855 371.579,819 | 2 | 603.498,797 371.580,154 | 1.0 |
| 2 | 603.498,797 371.580,154 | 3 | 603.498,496 371.581,002 | 0.9 |
| 3 | 603.498,496 371.581,002 | 4 | 603.498,85 371.581,128 | 0.376 |

| Punct început | X / Y | Punct sfârșit | X / Y | Lungime segment (** (m) |
|---------------|----------------------------|---------------|----------------------------|-------------------------|
| 4 | 603.498,85 371.581,128 | 5 | 603.498,815 371.581,222 | 0.1 |
| 5 | 603.498,815 371.581,222 | 6 | 603.497,52 371.580,761 | 1.375 |
| 6 | 603.497,52 371.580,761 | 1 | 603.497,855 371.579,819 | 1.0 |

** Lungimile segmentelor sunt determinate în planul de proiecție Stereo 70 și sunt rotunjite la 1 milimetru.

*** Distanța dintre puncte este formată din segmente cumulate ce sunt mai mici decât valoarea 1 milimetru.

**DATE DESPRE IMOBILUL NR. 7577**

Oficiul de Cadastru și Publicitate Imobiliară PRAHOVA
Biroul de Cadastru și Publicitate Imobiliară Ploiești

A. Partea I. Descrierea imobilului

TEREN Intravilan

Adresa: Loc. Meri, Str Primăverii, Nr. 11, Jud. Prahova

| Nr. Crt | Nr cadastral Nr. topografic | Suprafața* (mp) | Observații / Referințe |
|---------|-----------------------------|------------------------------------|---------------------------------------|
| A1 | 26386 | Din acte: 2.288 Masurata: 2.274 | Sector cadastral:68 Teren imprejmuit; |

Construcții

| Crt | Nr cadastral Nr. topografic | Adresa | Observații / Referințe |
|------|-----------------------------|---|---|
| A1.1 | 26386-C1 | Loc. Meri, Str Primăverii, Nr. 11, Jud. Prahova | Nr. niveluri:1; S. construita la sol:106 mp; S. construita desfasurata:106 mp; LOCUINTA |
| A1.2 | 26386-C2 | Loc. Meri, Str Primăverii, Nr. 11, Jud. Prahova | Nr. niveluri:2; S. construita la sol:12 mp; S. construita desfasurata:24 mp; ANEXA |
| A1.3 | 26386-C3 | Loc. Meri, Str Primăverii, Nr. 11, Jud. Prahova | Nr. niveluri:1; S. construita la sol:15 mp; S. construita desfasurata:15 mp; ANEXA |

B. Partea II. Proprietari și acte

| Inscrieri privitoare la dreptul de proprietate și alte drepturi reale | | Referințe |
|---|--|------------------|
| 26109 / 12/03/2019 | | |
| Act Notarial nr. 13823, din 27/08/1991 emis de Notariatul de Stat Prahova (act administrativ nr 950 din 07.03.2019, emis de Primaria Draganesti); | | |
| B1 | Intabulare, drept de PROPRIETATEcumparare ca bun comun, dobandit prin Conventie, cota actuala 1/2, cota initiala 1/1 1) GHIORGHE LUCIA | A1 |
| B2 | Intabulare, drept de PROPRIETATEcumparare a bun comun, dobandit prin Conventie, cota actuala 1/2, cota initiala 1/1 1) GHIORGHE LUCIA | A1.1, A1.2, A1.3 |
| 131791 / 17/10/2022 | | |
| Act Notarial nr. 219, din 14/10/2022 emis de NP Botezatu Ioana Eleonora; | | |
| B3 | Intabulare, drept de PROPRIETATE, dobandit prin Succesiune, cota actuala 2/16, cota initiala 2/16 1) GHIORGHE LUCIA | A1 |
| B4 | Intabulare, drept de PROPRIETATE, dobandit prin Succesiune, cota actuala 3/16, cota initiala 3/16 1) GHIORGHE DUMITRU-MIHĂIȚĂ | A1 |
| B5 | Intabulare, drept de PROPRIETATE, dobandit prin Succesiune, cota actuala 3/16, cota initiala 3/16 1) CONSTANTINESCU NICOLETA MIRELA | A1 |
| B6 | Intabulare, drept de PROPRIETATE, dobandit prin Succesiune, cota actuala 2/16, cota initiala 2/16 1) GHIORGHE LUCIA | A1.1, A1.2, A1.3 |
| B7 | Intabulare, drept de PROPRIETATE, dobandit prin Succesiune, cota actuala 3/16, cota initiala 3/16 1) GHIORGHE DUMITRU-MIHĂIȚĂ | A1.1, A1.2, A1.3 |
| B8 | Intabulare, drept de PROPRIETATE, dobandit prin Succesiune, cota actuala 3/16, cota initiala 3/16 1) CONSTANTINESCU NICOLETA MIRELA | A1.1, A1.2, A1.3 |

C. Partea III. SARCINI .

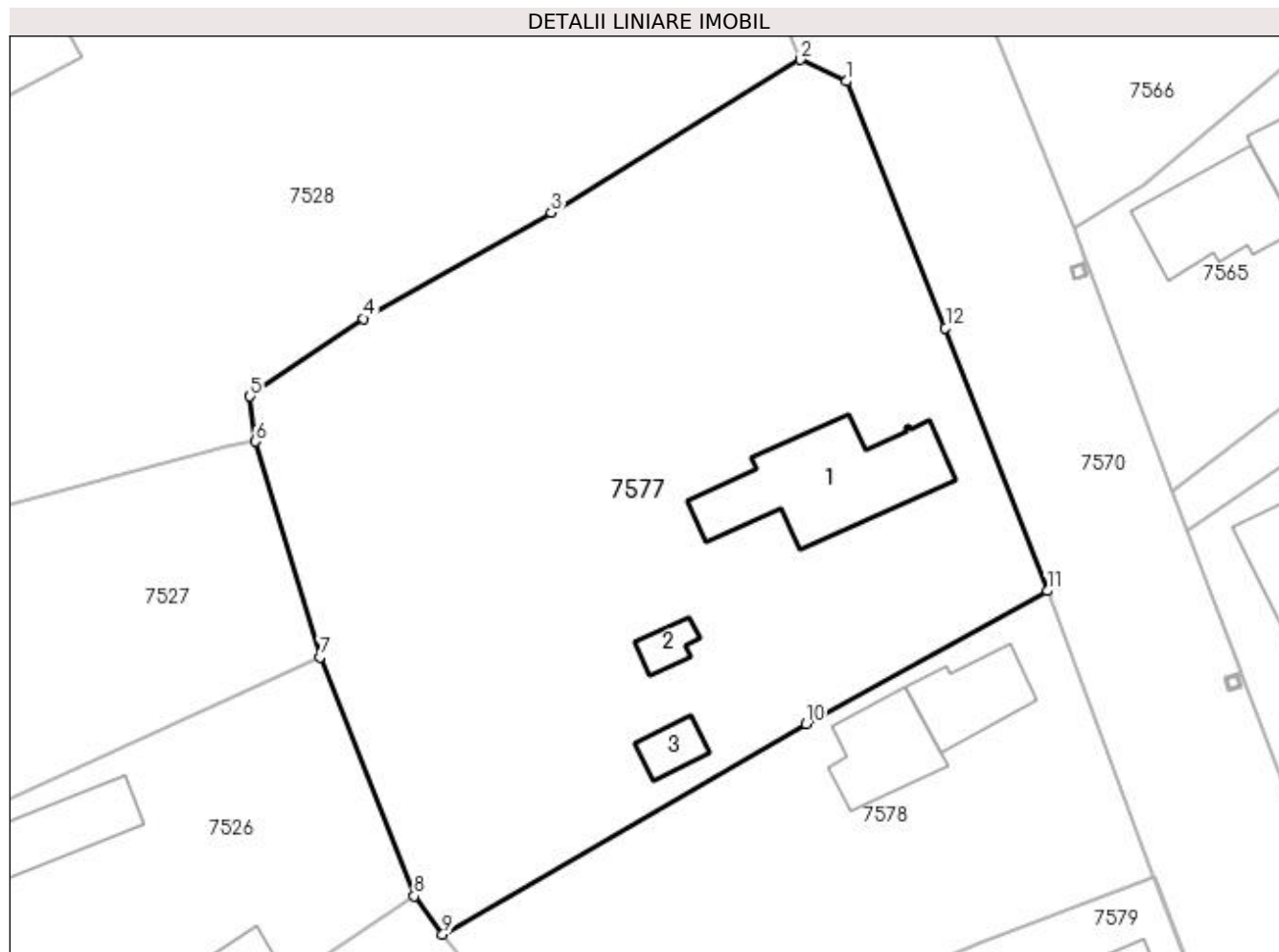
| Inscrieri privind dezmembramintele dreptului de proprietate, drepturi reale de garanție și sarcini | Referințe |
|--|-----------|
| NU SUNT | |

Anexa Nr. 1 La Partea I

Teren

| Nr cadastral | Suprafața (mp)* | Observații / Referințe |
|--------------|------------------------------------|------------------------|
| 26386 | Din acte: 2.288 Masurata: 2.274 | |

* Suprafața este determinată în planul de proiecție Stereo 70.



Date referitoare la teren

| Crt | Categorie folosință | Intravilan | Suprafața (mp) | Tarla | Parcelă | Nr. topo | Observații / Referințe |
|-----|---------------------|------------|----------------|-------|---------|----------|------------------------|
| 1 | curți constructii | DA | 742 | 6 | 426 | - | |
| 2 | arabil | DA | 1.532 | 6 | 426 | - | |

Date referitoare la construcții

| Crt | Număr | Destinație construcție | Supraf. (mp) | Situație juridică | Observații / Referințe |
|------|----------|-------------------------|--------------|-------------------|---|
| A1.1 | 26386-C1 | construcții de locuințe | 106 | Cu acte | Nr. niveluri:1; S. construita la sol:106 mp; S. construita desfasurata:106 mp; LOCUINTA |
| A1.2 | 26386-C2 | construcții anexa | 12 | Cu acte | Nr. niveluri:2; S. construita la sol:12 mp; S. construita desfasurata:24 mp; ANEXA |
| A1.3 | 26386-C3 | construcții anexa | 15 | Cu acte | Nr. niveluri:1; S. construita la sol:15 mp; S. construita desfasurata:15 mp; ANEXA |

Lungime Segmente

1) Valorile lungimilor segmentelor sunt obținute din proiecție în plan.

| Punct început | X / Y | Punct sfârșit | X / Y | Lungime segment (** (m) |
|---------------|----------------------------|---------------|----------------------------|-------------------------|
| 1 | 603.441,702 371.698,068 | 2 | 603.438,266 371.699,694 | 3.801 |

| Punct început | X / Y | Punct sfârșit | X / Y | Lungime segment (** (m) |
|---------------|----------------------------|---------------|----------------------------|-------------------------|
| 2 | 603.438,266 371.699,694 | 3 | 603.419,51 371.688,19 | 22.003 |
| 3 | 603.419,51 371.688,19 | 4 | 603.405,37 371.680,24 | 16.222 |
| 4 | 603.405,37 371.680,24 | 5 | 603.396,84 371.674,38 | 10.349 |
| 5 | 603.396,84 371.674,38 | 6 | 603.397,284 371.670,983 | 3.426 |
| 6 | 603.397,284 371.670,983 | 7 | 603.402,119 371.654,768 | 16.921 |
| 7 | 603.402,119 371.654,768 | 8 | 603.409,203 371.636,794 | 19.32 |
| 8 | 603.409,203 371.636,794 | 9 | 603.411,343 371.633,926 | 3.578 |
| 9 | 603.411,343 371.633,926 | 10 | 603.438,67 371.649,77 | 31.588 |
| 10 | 603.438,67 371.649,77 | 11 | 603.456,82 371.659,76 | 20.718 |
| 11 | 603.456,82 371.659,76 | 12 | 603.449,15 371.679,52 | 21.196 |
| 12 | 603.449,15 371.679,52 | 1 | 603.441,702 371.698,068 | 19.988 |

** Lungimile segmentelor sunt determinate în planul de proiecție Stereo 70 și sunt rotunjite la 1 milimetru.

*** Distanța dintre puncte este formată din segmente cumulate ce sunt mai mici decât valoarea 1 milimetru.

**DATE DESPRE IMOBILUL NR. 7578**

Oficiul de Cadastru și Publicitate Imobiliară PRAHOVA
Biroul de Cadastru și Publicitate Imobiliară Ploiești

A. Partea I. Descrierea imobilului

TEREN Intravilan

Adresa: Loc. Meri, Str Primăverii, Nr. 9, Jud. Prahova

| Nr. Crt | Nr cadastral Nr. topografic | Suprafața* (mp) | Observații / Referințe |
|---------|-----------------------------|--------------------------------|---|
| A1 | 30846 | Din acte: 959 Masurata: 988 | Sector cadastral:68 Teren imprejmuit; Teren imprejmuit cu gard de lemn pe latura de est, gard de lemn si plasa pe latura de sud, gard de plasa pe latura de vest si nord |

Construcții

| Crt | Nr cadastral Nr. topografic | Adresa | Observații / Referințe |
|------|-----------------------------|--|--|
| A1.1 | 30846-C1 | Loc. Meri, Str Primăverii, Nr. 9, Jud. Prahova | Nr. niveluri:1; S. construita la sol:42 mp; S. construita desfasurata:42 mp; Locuinta P, anul construirii 1959 |
| A1.2 | 30846-C2 | Loc. Meri, Str Primăverii, Nr. 9, Jud. Prahova | Nr. niveluri:1; S. construita la sol:47 mp; S. construita desfasurata:47 mp; C2-anexa P, anul edificarii 1959 |

B. Partea II. Proprietari și acte

| Inscrieri privitoare la dreptul de proprietate și alte drepturi reale | | Referințe |
|---|---|------------|
| 138699 / 07/09/2023 | | |
| Act Notarial nr. 3049, din 05/09/2023 emis de NP Ionita Aristita Adina; | | |
| B6 | Intabulare, drept de PROPRIETATE întreținere, dobandit prin Conventie, cota actuala 1/1, cota initiala 1/1 1) BĂJENARU MARIAN-ALEXANDRU 2) BĂJENARU ANDREEA | A1 |
| B7 | Intabulare, drept de PROPRIETATE întreținere, dobandit prin Conventie, cota actuala 1/1, cota initiala 1/1 1) BĂJENARU MARIAN-ALEXANDRU 2) BĂJENARU ANDREEA | A1.1, A1.2 |

C. Partea III. SARCINI

| Inscrieri privind dezmembramintele dreptului de proprietate, drepturi reale de garanție și sarcini | | Referințe |
|--|---|----------------|
| 138699 / 07/09/2023 | | |
| Act Notarial nr. 3049, din 05/09/2023 emis de NP Ionita Aristita Adina; | | |
| C1 | Intabulare, drept de IPOTECA LEGALA, Valoare:0 reprezentând contravaloarea întreținerii, dobandit prin Conventie, cota actuala 1/1 1) MARIN VASILE 2) MARIN ANA | A1, A1.1, A1.2 |
| C2 | Intabulare, drept de HABITATIE viageră asupra cotei de 1/2, dobandit prin Conventie, cota actuala 1/1 1) MARIN VASILE 2) MARIN ANA | A1.1 |

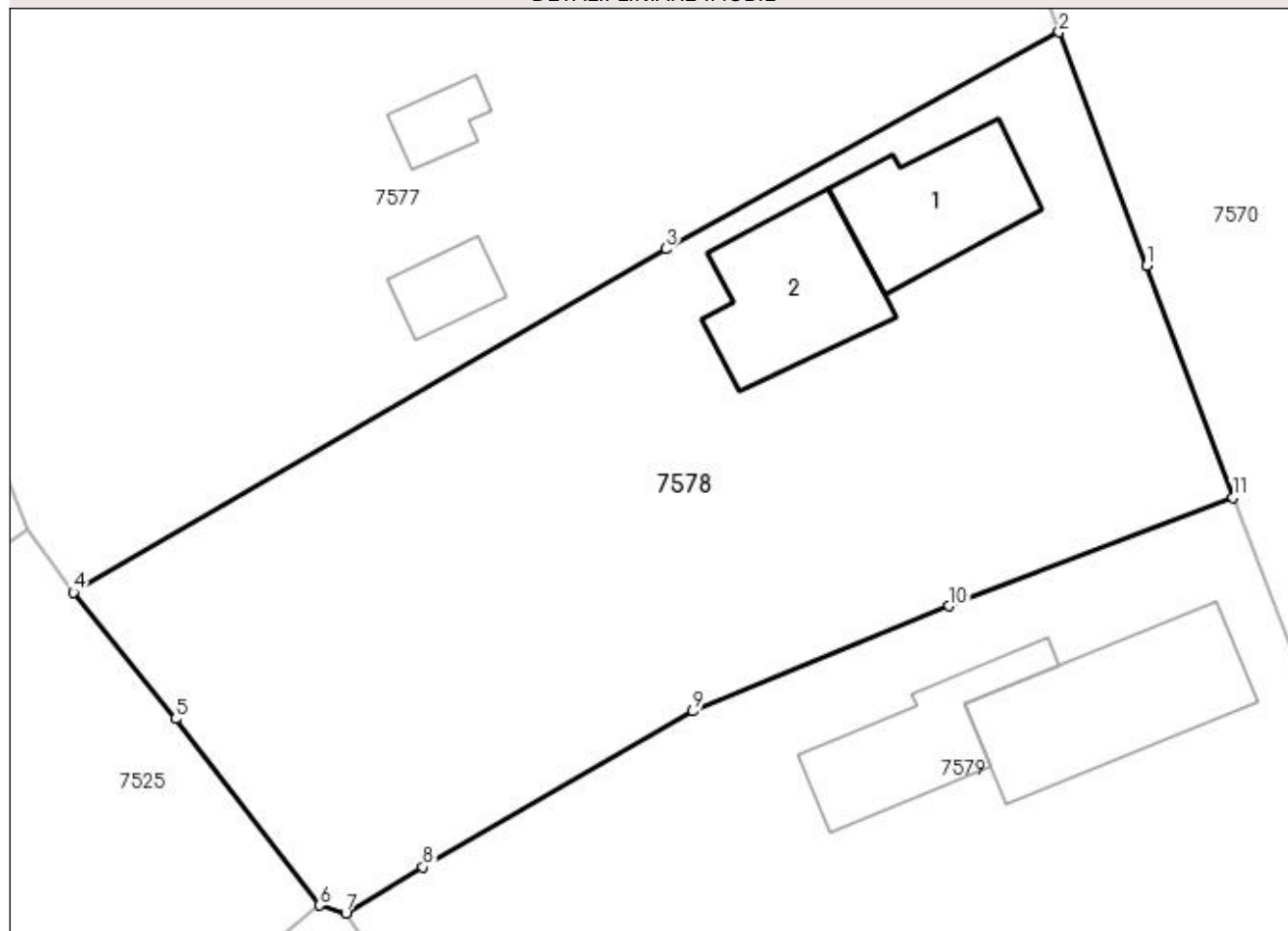
Anexa Nr. 1 La Partea I

Teren

| Nr cadastral | Suprafața (mp)* | Observații / Referințe |
|--------------|--------------------------------|---|
| 30846 | Din acte: 959 Masurata: 988 | Teren imprejuit cu gard de lemn pe latura de est, gard de lemn si plasa pe latura de sud, gard de plasa pe latura de vest si nord |

* Suprafața este determinată în planul de proiecție Stereo 70.

DETALII LINIARE IMOBIL



Date referitoare la teren

| Crt | Categorie folosință | Intravilan | Suprafața (mp) | Tarla | Parcelă | Nr. topo | Observații / Referințe |
|-----|---------------------|------------|----------------|-------|---------|----------|------------------------|
| 1 | curți constructii | DA | 300 | 6 | 441 | - | |
| 2 | arabil | DA | 688 | 6 | 441 | - | |

Date referitoare la construcții

| Crt | Număr | Destinație construcție | Supraf. (mp) | Situație juridică | Observații / Referințe |
|------|----------|-------------------------|--------------|-------------------|--|
| A1.1 | 30846-C1 | construcții de locuințe | 42 | Cu acte | Nr. niveluri:1; S. construita la sol:42 mp; S. construita desfasurata:42 mp; Locuinta P, anul construirii 1959 |
| A1.2 | 30846-C2 | construcții anexa | 47 | Cu acte | Nr. niveluri:1; S. construita la sol:47 mp; S. construita desfasurata:47 mp; C2-anexa P, anul edificarii 1959 |

Lungime Segmente

1) Valorile lungimilor segmentelor sunt obținute din proiecție în plan.

| Punct început | X / Y | Punct sfârșit | X / Y | Lungime segment (** (m) |
|---------------|----------------------------|---------------|--------------------------|-------------------------|
| 1 | 603.460,872 371.648,995 | 2 | 603.456,82 371.659,76 | 11.502 |

| Punct început | X / Y | Punct sfârşit | X / Y | Lungime segment (** (m) |
|---------------|----------------------------|---------------|----------------------------|-------------------------|
| 2 | 603.456,82 371.659,76 | 3 | 603.438,67 371.649,77 | 20.718 |
| 3 | 603.438,67 371.649,77 | 4 | 603.411,343 371.633,926 | 31.588 |
| 4 | 603.411,343 371.633,926 | 5 | 603.416,067 371.628,094 | 7.505 |
| 5 | 603.416,067 371.628,094 | 6 | 603.422,696 371.619,491 | 10.861 |
| 6 | 603.422,696 371.619,491 | 7 | 603.423,909 371.619,133 | 1.265 |
| 7 | 603.423,909 371.619,133 | 8 | 603.427,473 371.621,26 | 4.15 |
| 8 | 603.427,473 371.621,26 | 9 | 603.439,926 371.628,452 | 14.381 |
| 9 | 603.439,926 371.628,452 | 10 | 603.451,757 371.633,291 | 12.782 |
| 10 | 603.451,757 371.633,291 | 11 | 603.464,844 371.638,305 | 14.015 |
| 11 | 603.464,844 371.638,305 | 1 | 603.460,872 371.648,995 | 11.404 |

** Lungimile segmentelor sunt determinate în planul de proiecție Stereo 70 și sunt rotunjite la 1 milimetru.

*** Distanța dintre puncte este formată din segmente cumulate ce sunt mai mici decât valoarea 1 milimetru.

**DATE DESPRE IMOBILUL NR. 7579**

Oficiul de Cadastru și Publicitate Imobiliară PRAHOVA
Biroul de Cadastru și Publicitate Imobiliară Ploiești

A. Partea I. Descrierea imobilului

TEREN Intravilan

Adresa: Loc. Meri, Str Primăverii, Nr. 7, Jud. Prahova

| Nr. Crt | Nr cadastral Nr. topografic | Suprafața* (mp) | Observații / Referințe |
|---------|-----------------------------|--------------------------------|---------------------------------------|
| A1 | | Din acte: 844 Masurata: 931 | Sector cadastral:68 Teren imprejmuit; |

Construcții

| Crt | Nr cadastral Nr. topografic | Adresa | Observații / Referințe |
|------|-----------------------------|--|--|
| A1.1 | | Loc. Meri, Str Primăverii, Nr. 7, Jud. Prahova | Nr. niveluri:1; S. construita la sol:62 mp; LOCUINTA P |
| A1.2 | | Loc. Meri, Str Primăverii, Nr. 7, Jud. Prahova | Nr. niveluri:1; S. construita la sol:39 mp; ANEXA P |

B. Partea II. Proprietari și acte

| Inscrieri privitoare la dreptul de proprietate și alte drepturi reale | | Referințe |
|--|---|------------|
| 7579 / 17/05/2020 | | |
| Act Notarial nr. 1179, din 09/11/1998 emis de NP ONUTU CASIOARA; | | |
| B1 | Intabulare, drept de PROPRIETATE, dobandit prin Conventie, cota actuala 1/2, cota initiala 1/1 1) BĂRA ION 2) BÎRA VICTORIA | A1 |
| / | | |
| Act Administrativ nr. 53226, din 08/02/1996 emis de CJSIPT PRAHOVA; | | |
| B2 | Intabulare, drept de PROPRIETATE, dobandit prin Reconstituire, cota actuala 1/2 1) ALEXE ȘTEFAN | A1 |
| Act Notarial nr. 1179, din 09/11/1998 emis de NP ONUTU CASIOARA (CM 280/15.02.1984/NOTARIATUL DE STAT JUDEȚEAN PRAHOVA); | | |
| B3 | Intabulare, drept de PROPRIETATE, dobandit prin Conventie, cota actuala 9/16 1) BĂRA ION 2) BÎRA VICTORIA | A1.1, A1.2 |
| Act Notarial nr. 280, din 15/02/1984 emis de NOTARIATUL DE STAT JUDEȚEAN PRAHOVA; | | |
| B4 | Intabulare, drept de PROPRIETATE, dobandit prin Succesiune, cota actuala 7/16 1) ALEXE ȘTEFAN 2) ALEXE NICOLAE | A1.1, A1.2 |

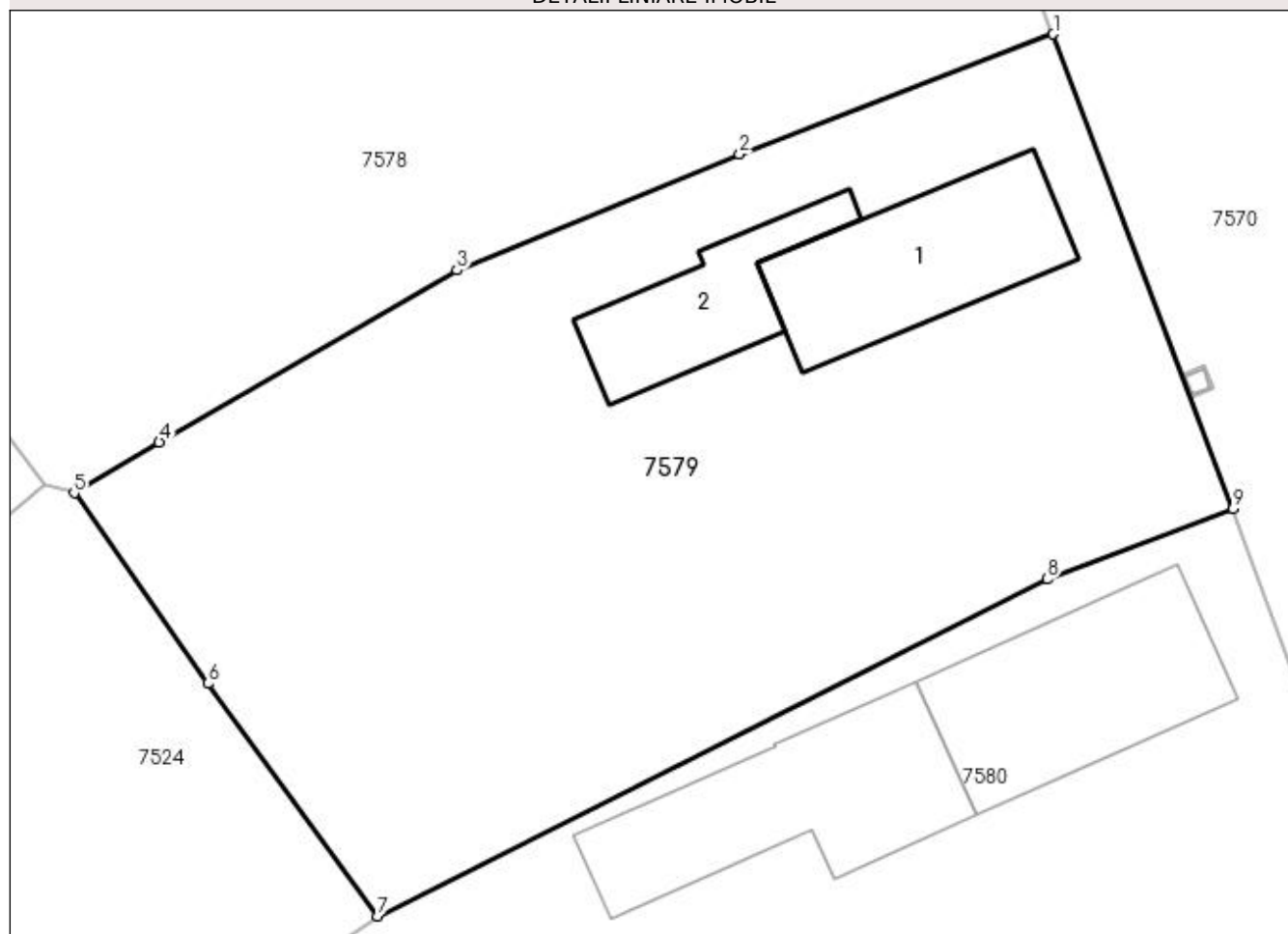
C. Partea III. SARCINI .

| Inscrieri privind dezmembramintele dreptului de proprietate, drepturi reale de garanție și sarcini | Referințe |
|--|-----------|
| NU SUNT | |

Anexa Nr. 1 La Partea I**Teren**

| | | |
|--------------|--------------------------------|------------------------|
| Nr cadastral | Suprafața (mp)* | Observații / Referințe |
| | Din acte: 844 Masurata: 931 | |

* Suprafața este determinată în planul de proiecție Stereo 70.

DETALII LINIARE IMOBIL**Date referitoare la teren**

| Crt | Categorie folosință | Intra vilan | Suprafața (mp) | Tarla | Parcelă | Nr. topo | Observații / Referințe |
|-----|---------------------|-------------|----------------|-------|---------|----------|------------------------|
| 1 | curți construcții | DA | 931 | 6 | 442 | - | |

Date referitoare la construcții

| Crt | Număr | Destinație construcție | Supraf. (mp) | Situație juridică | Observații / Referințe |
|------|-------|-------------------------|--------------|-------------------|--|
| A1.1 | | construcții de locuințe | 62 | Cu acte | Nr. niveluri:1; S. construita la sol:62 mp; LOCUINTA P |
| A1.2 | | construcții anexa | 39 | Cu acte | Nr. niveluri:1; S. construita la sol:39 mp; ANEXA P |

Lungime Segmente

1) Valorile lungimilor segmentelor sunt obținute din proiecție în plan.

| Punct început | X / Y | Punct sfârșit | X / Y | Lungime segment (** (m)) |
|---------------|----------------------------|---------------|----------------------------|--------------------------|
| 1 | 603.464,876 371.638,317 | 2 | 603.451,757 371.633,291 | 14.049 |
| 2 | 603.451,757 371.633,291 | 3 | 603.439,926 371.628,452 | 12.782 |

| Punct început | X / Y | Punct sfârșit | X / Y | Lungime segment (** (m) |
|---------------|----------------------------|---------------|----------------------------|-------------------------|
| 3 | 603.439,926 371.628,452 | 4 | 603.427,473 371.621,26 | 14.381 |
| 4 | 603.427,473 371.621,26 | 5 | 603.423,909 371.619,133 | 4.15 |
| 5 | 603.423,909 371.619,133 | 6 | 603.429,511 371.611,165 | 9.74 |
| 6 | 603.429,511 371.611,165 | 7 | 603.436,608 371.601,444 | 12.036 |
| 7 | 603.436,608 371.601,444 | 8 | 603.464,625 371.615,537 | 31.362 |
| 8 | 603.464,625 371.615,537 | 9 | 603.472,411 371.618,485 | 8.325 |
| 9 | 603.472,411 371.618,485 | 1 | 603.464,876 371.638,317 | 21.215 |

** Lungimile segmentelor sunt determinate în planul de proiecție Stereo 70 și sunt rotunjite la 1 milimetru.

*** Distanța dintre puncte este formată din segmente cumulate ce sunt mai mici decât valoarea 1 milimetru.

**DATE DESPRE IMOBILUL NR. 7580**

Oficiul de Cadastru și Publicitate Imobiliară PRAHOVA
Biroul de Cadastru și Publicitate Imobiliară Ploiești

A. Partea I. Descrierea imobilului

TEREN Intravilan

Nr. CF vechi:207
Nr. cadastral vechi:266

Adresa: Loc. Meri, Str Primăverii, Nr. 5, Jud. Prahova

| Nr. Crt | Nr cadastral Nr. topografic | Suprafața* (mp) | Observații / Referințe |
|---------|-----------------------------|--------------------------------|---------------------------------------|
| A1 | 22034 | Din acte: 0 Măsurata: 1.066 | Sector cadastral:68 Teren imprejmuit; |

Construcții

| Crt | Nr cadastral Nr. topografic | Adresa | Observații / Referințe |
|------|-----------------------------|--|---|
| A1.1 | 22034-C1 | Loc. Meri, Str Primăverii, Nr. 5, Jud. Prahova | Nr. niveluri:1; S. construita la sol:74 mp; C1 - locuinta - Sc=72,29 mp.,Su=60,55 mp. |
| A1.2 | 22034-C2 | Loc. Meri, Str Primăverii, Nr. 5, Jud. Prahova | Nr. niveluri:1; S. construita la sol:75 mp; C2 - anexa - Sc=58,28 mp.,Su=51,34 mp. |

B. Partea II. Proprietari și acte

| Inscrieri privitoare la dreptul de proprietate și alte drepturi reale | | Referințe |
|---|---|----------------|
| 8673 / 27/05/2004 | | |
| Act Notarial nr. 4982, din 19/05/2004 emis de NP POPESCU VIORICA; | | |
| B1 | Intabulare, drept de PROPRIETATEcumparare ca bun comun, dobandit prin Conventie, cota actuala 1/1, cota initiala 1/1 1) ANICA JENI IONELA 2) ANICA MARIAN OBSERVATII: (provenita din conversia CF 207) | A1, A1.1, A1.2 |
| 85020 / 23/05/2023 | | |
| Act Administrativ nr. 2624, din 18/05/2023 emis de PRIMARIA DRAGANESTI; | | |
| B2 | se actualizeaza informatiile cadastrale , in sensul ca adresa actuala a imobilului este: " comuna Draganesti, sat Meri, Str Primăverii, Nr. 5, judet Prahova"" | A1, A1.1, A1.2 |

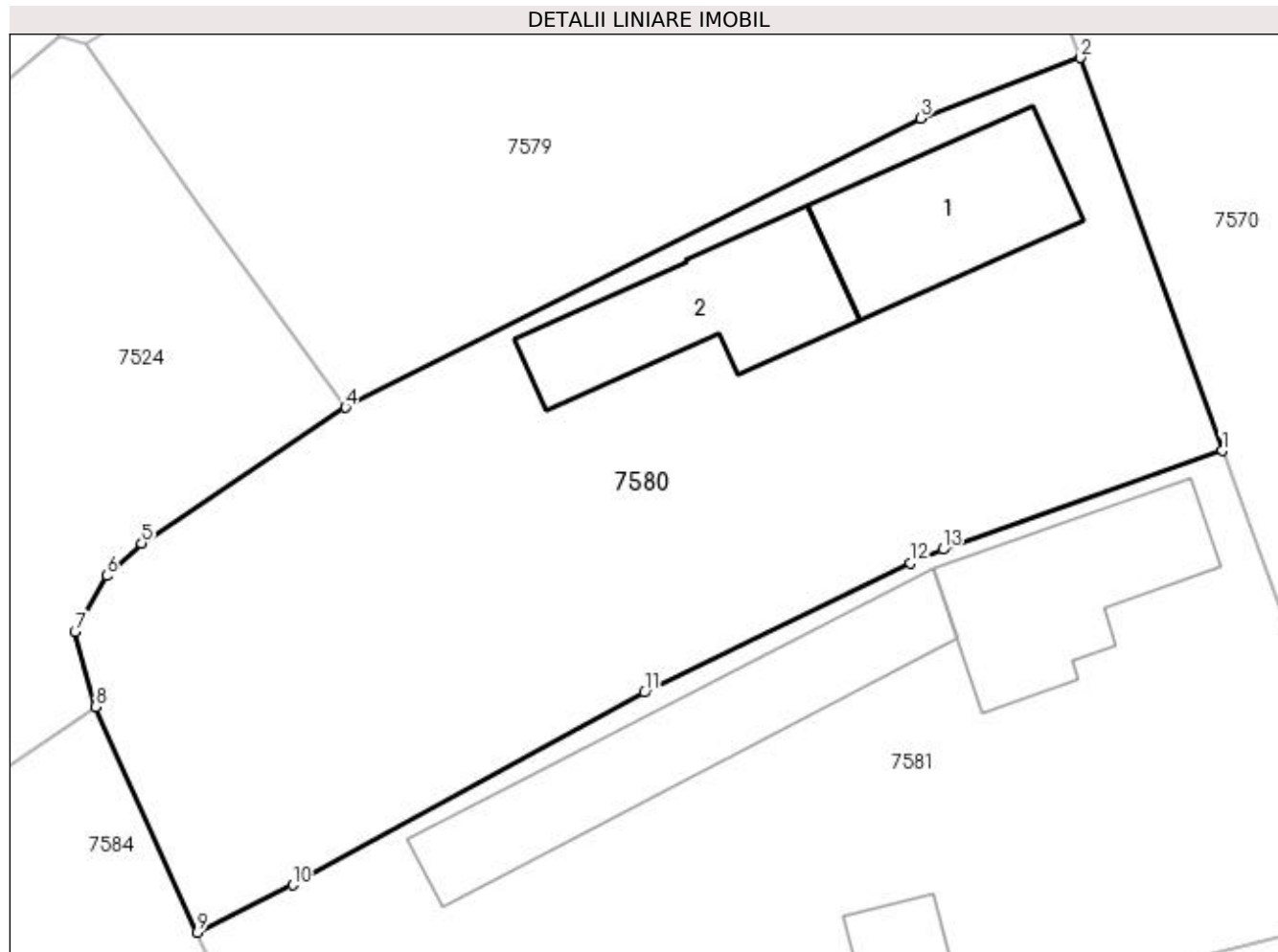
C. Partea III. SARCINI .

| Inscrieri privind dezmembramintele dreptului de proprietate, drepturi reale de garanție și sarcini | Referințe |
|--|-----------|
| NU SUNT | |

Anexa Nr. 1 La Partea I**Teren**

| Nr cadastral | Suprafața (mp)* | Observații / Referințe |
|--------------|--------------------------------|------------------------|
| 22034 | Din acte: 0 Masurata: 1.066 | |

* Suprafața este determinată în planul de proiecție Stereo 70.

**Date referitoare la teren**

| Crt | Categorie folosință | Intravilan | Suprafața (mp) | Tarla | Parcelă | Nr. topo | Observații / Referințe |
|-----|---------------------|------------|----------------|-------|---------|----------|------------------------|
| 1 | arabil | DA | 619 | 6 | 446 | - | |
| 2 | curți construcții | DA | 447 | 6 | 445 | - | |

Date referitoare la construcții

| Crt | Număr | Destinație construcție | Supraf. (mp) | Situație juridică | Observații / Referințe |
|------|----------|-------------------------|--------------|-------------------|---|
| A1.1 | 22034-C1 | construcții de locuințe | 74 | Cu acte | Nr. niveluri:1; S. construita la sol:74 mp; C1 - locuinta - Sc=72,29 mp.,Su=60,55 mp. |
| A1.2 | 22034-C2 | construcții anexa | 75 | Cu acte | Nr. niveluri:1; S. construita la sol:75 mp; C2 - anexa - Sc=58,28 mp.,Su=51,34 mp. |

Lungime Segmente

1) Valorile lungimilor segmentelor sunt obținute din proiecție în plan.

| Punct început | X / Y | Punct sfârșit | X / Y | Lungime segment (** (m) |
|---------------|----------------------------|---------------|----------------------------|-------------------------|
| 1 | 603.479,329 371.599,341 | 2 | 603.472,411 371.618,485 | 20.356 |
| 2 | 603.472,411 371.618,485 | 3 | 603.464,625 371.615,537 | 8.325 |

| Punct început | X / Y | Punct sfârșit | X / Y | Lungime segment (** (m) |
|---------------|----------------------------|---------------|----------------------------|-------------------------|
| 3 | 603.464,625 371.615,537 | 4 | 603.436,608 371.601,444 | 31.362 |
| 4 | 603.436,608 371.601,444 | 5 | 603.426,666 371.594,841 | 11.935 |
| 5 | 603.426,666 371.594,841 | 6 | 603.424,963 371.593,249 | 2.331 |
| 6 | 603.424,963 371.593,249 | 7 | 603.423,417 371.590,522 | 3.135 |
| 7 | 603.423,417 371.590,522 | 8 | 603.424,427 371.586,879 | 3.78 |
| 8 | 603.424,427 371.586,879 | 9 | 603.429,387 371.575,881 | 12.065 |
| 9 | 603.429,387 371.575,881 | 10 | 603.434,022 371.578,182 | 5.175 |
| 10 | 603.434,022 371.578,182 | 11 | 603.451,158 371.587,57 | 19.539 |
| 11 | 603.451,158 371.587,57 | 12 | 603.464,14 371.593,858 | 14.425 |
| 12 | 603.464,14 371.593,858 | 13 | 603.465,712 371.594,539 | 1.713 |
| 13 | 603.465,712 371.594,539 | 1 | 603.479,329 371.599,341 | 14.439 |

** Lungimile segmentelor sunt determinate în planul de proiecție Stereo 70 și sunt rotunjite la 1 milimetru.

*** Distanța dintre puncte este formată din segmente cumulate ce sunt mai mici decât valoarea 1 milimetru.

**DATE DESPRE IMOBILUL NR. 7581**

Oficiul de Cadastru și Publicitate Imobiliară PRAHOVA
Biroul de Cadastru și Publicitate Imobiliară Ploiești

A. Partea I. Descrierea imobilului

TEREN Intravilan

Adresa: Loc. Meri, Str Primăverii, Nr. 3, Jud. Prahova

| Nr. Crt | Nr cadastral Nr. topografic | Suprafața* (mp) | Observații / Referințe |
|---------|-----------------------------|------------------------------------|---|
| A1 | 30716 | Din acte: 1.125 Masurata: 1.128 | Sector cadastral:68 Teren imprejmuit; Teren intravilan imprejmuit ; Latura de est - gard de lemn , Latura de sud , nord , vest - gard de plasa . |

Construcții

| Crt | Nr cadastral Nr. topografic | Adresa | Observații / Referințe |
|------|-----------------------------|--|--|
| A1.1 | 30716-C1 | Loc. Meri, Str Primăverii, Nr. 3, Jud. Prahova | Nr. niveluri:1; S. construita la sol:79 mp; S. construita desfasurata:79 mp; LOCUINTA (P) ; Sc desf. = 79 mp ; An constr. - 1974 . |
| A1.2 | 30716-C2 | Loc. Meri, Str Primăverii, Nr. 3, Jud. Prahova | Nr. niveluri:1; S. construita la sol:103 mp; S. construita desfasurata:103 mp; ANEXA (P) ; Sc desf. = 103 mp ; An constr. - 1974 . |

B. Partea II. Proprietari și acte

| Inscrieri privitoare la dreptul de proprietate și alte drepturi reale | | Referințe |
|---|--|------------|
| 33554 / 13/03/2023 | | |
| Act Administrativ nr. 1240, din 09/03/2023 emis de PRIMARIA DRAGANESTI (ADEVÉRINTA ; act notarial nr 51 din 08.03.2023, emis de NP IONITA ARISTITA ADINA;act administrativ nr 44186 din 10.11.1995, emis de COMISIA JUDETEANA PRAHOVA;act notarial nr 36 din 28.02.2019, emis de NP IONITA ARISTITA ADINA); | | |
| B1 | Intabulare, drept de PROPRIETATE, dobandit prin Succesiune, cota actuala 1/1, cota initiala 1/1 1) LOSPA LILIANA ANISOARA | A1 |
| B2 | Intabulare, drept de PROPRIETATE, dobandit prin Succesiune, cota actuala 1/1, cota initiala 1/1 1) LOSPA LILIANA ANISOARA | A1.1, A1.2 |

C. Partea III. SARCINI .

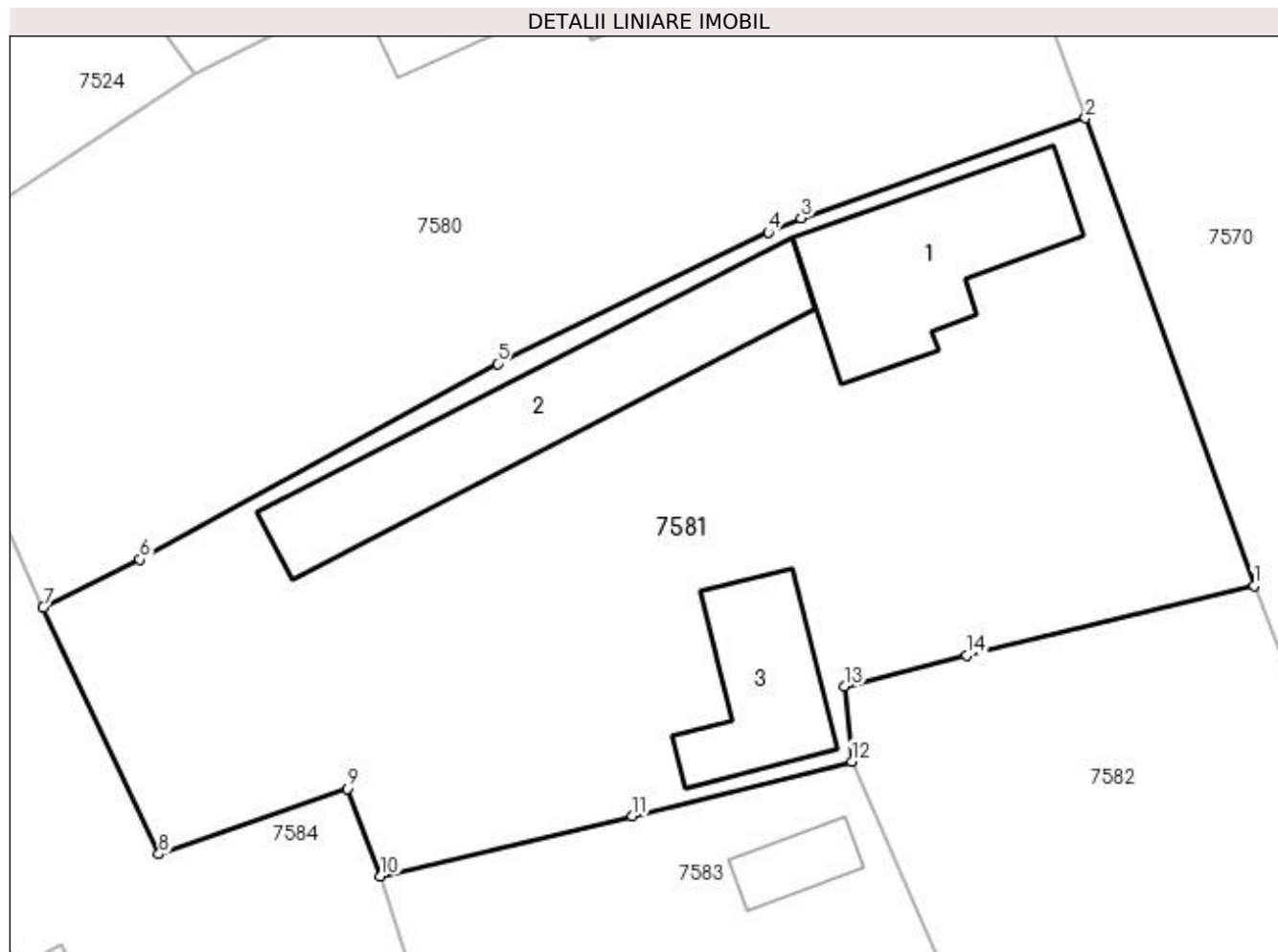
| Inscrieri privind dezmembramintele dreptului de proprietate, drepturi reale de garanție și sarcini | Referințe |
|--|-----------|
| NU SUNT | |

Anexa Nr. 1 La Partea I

Teren

| Nr cadastral | Suprafața (mp)* | Observații / Referințe |
|--------------|------------------------------------|--|
| 30716 | Din acte: 1.125 Masurata: 1.128 | Teren intravilan imprejmuit ; Latura de est - gard de lemn , Latura de sud , nord , vest - gard de plasa . |

* Suprafața este determinată în planul de proiecție Stereo 70.



Date referitoare la teren

| Crt | Categorie folosință | Intravilan | Suprafața (mp) | Tarla | Parcelă | Nr. topo | Observații / Referințe |
|-----|---------------------|------------|----------------|-------|---------|----------|------------------------|
| 1 | curți constructii | DA | 626 | 6 | 447 | - | |
| 2 | arabil | DA | 192 | 6 | 447 | - | |
| 3 | arabil | DA | 310 | 6 | 447 | - | |

Date referitoare la construcții

| Crt | Număr | Destinație construcție | Supraf. (mp) | Situație juridică | Observații / Referințe |
|------|----------|-------------------------|------------------------------|-------------------|--|
| A1.1 | 30716-C1 | construcții de locuințe | Din acte: 0 Masurata: 79 | Cu acte | Nr. niveluri:1; S. construita la sol:79 mp; S. construita desfasurata:79 mp; LOCUINTA (P) ; Sc desf. = 79 mp ; An constr. - 1974 . |
| A1.2 | 30716-C2 | construcții anexa | Din acte: 0 Masurata: 103 | Cu acte | Nr. niveluri:1; S. construita la sol:103 mp; S. construita desfasurata:103 mp; ANEXA (P) ; Sc desf. = 103 mp ; An constr. - 1974 . |
| A1.3 | 30716-C3 | construcții anexa | Din acte: 0 Masurata: 48 | Fara acte | Nr. niveluri:1; S. construita la sol:48 mp; S. construita desfasurata:48 mp; ANEXA (P) ; Sc desf. = 48 mp ; FARA ACTE |

Lungime Segmente

1) Valorile lungimilor segmentelor sunt obținute din proiecție în plan.

| Punct început | X / Y | Punct sfârșit | X / Y | Lungime segment (** (m) |
|---------------|----------------------------|---------------|----------------------------|-------------------------|
| 1 | 603.487,414 371.576,941 | 2 | 603.479,329 371.599,341 | 23.814 |
| 2 | 603.479,329 371.599,341 | 3 | 603.465,712 371.594,539 | 14.439 |
| 3 | 603.465,712 371.594,539 | 4 | 603.464,14 371.593,858 | 1.713 |
| 4 | 603.464,14 371.593,858 | 5 | 603.451,158 371.587,57 | 14.425 |
| 5 | 603.451,158 371.587,57 | 6 | 603.434,022 371.578,182 | 19.539 |
| 6 | 603.434,022 371.578,182 | 7 | 603.429,387 371.575,881 | 5.175 |
| 7 | 603.429,387 371.575,881 | 8 | 603.434,928 371.564,064 | 13.052 |
| 8 | 603.434,928 371.564,064 | 9 | 603.443,972 371.567,21 | 9.576 |
| 9 | 603.443,972 371.567,21 | 10 | 603.445,564 371.563,016 | 4.486 |
| 10 | 603.445,564 371.563,016 | 11 | 603.457,624 371.565,892 | 12.398 |
| 11 | 603.457,624 371.565,892 | 12 | 603.468,137 371.568,514 | 10.835 |
| 12 | 603.468,137 371.568,514 | 13 | 603.467,769 371.572,115 | 3.62 |
| 13 | 603.467,769 371.572,115 | 14 | 603.473,637 371.573,582 | 6.049 |
| 14 | 603.473,637 371.573,582 | 1 | 603.487,414 371.576,941 | 14.181 |

** Lungimile segmentelor sunt determinate în planul de proiecție Stereo 70 și sunt rotunjite la 1 milimetru.

*** Distanța dintre puncte este formată din segmente cumulate ce sunt mai mici decât valoarea 1 milimetru.

**DATE DESPRE IMOBILUL NR. 7582**

Oficiul de Cadastru și Publicitate Imobiliară PRAHOVA
Biroul de Cadastru și Publicitate Imobiliară Ploiești

A. Partea I. Descrierea imobilului

TEREN Intravilan

Adresa: Loc. Meri, Str Primăverii, Nr. 1, Jud. Prahova

| Nr. Crt | Nr cadastral Nr. topografic | Suprafața* (mp) | Observații / Referințe |
|---------|-----------------------------|--------------------------------|---------------------------------------|
| A1 | | Din acte: 746 Masurata: 818 | Sector cadastral:68 Teren imprejmuit; |

Construcții

| Crt | Nr cadastral Nr. topografic | Adresa | Observații / Referințe |
|------|-----------------------------|--|--|
| A1.1 | | Loc. Meri, Str Primăverii, Nr. 1, Jud. Prahova | Nr. niveluri:1; S. construita la sol:85 mp; LOCUINTA P |
| A1.2 | | Loc. Meri, Str Primăverii, Nr. 1, Jud. Prahova | Nr. niveluri:1; S. construita la sol:13 mp; ANEXA P |

B. Partea II. Proprietari și acte

| Inscrieri privitoare la dreptul de proprietate și alte drepturi reale | | Referințe |
|---|--|------------|
| 7582 / 17/05/2020 | | |
| Act Administrativ nr. 53206, din 29/01/1996 emis de CJSIPT PRAHOVA ; | | |
| B1 | Intabulare, drept de PROPRIETATE, dobandit prin Reconstituire, cota actuala 1/1, cota initiala 1/1 1) ENACHE MARIA 2) MINEA TĂNASE 3) COMȘA IOANA 4) DRĂJNEANU ELENA | A1 |
| / | | |
| Act Normativ nr. 7, din 24/06/1996 emis de GUVERNUL ROMÂNIEI; | | |
| B2 | Intabulare, drept de PROPRIETATE, dobandit prin Lege, cota actuala 1/1 1) ENACHE MARIA 2) MINEA TĂNASE 3) COMȘA IOANA 4) DRĂJNEANU ELENA | A1.1, A1.2 |

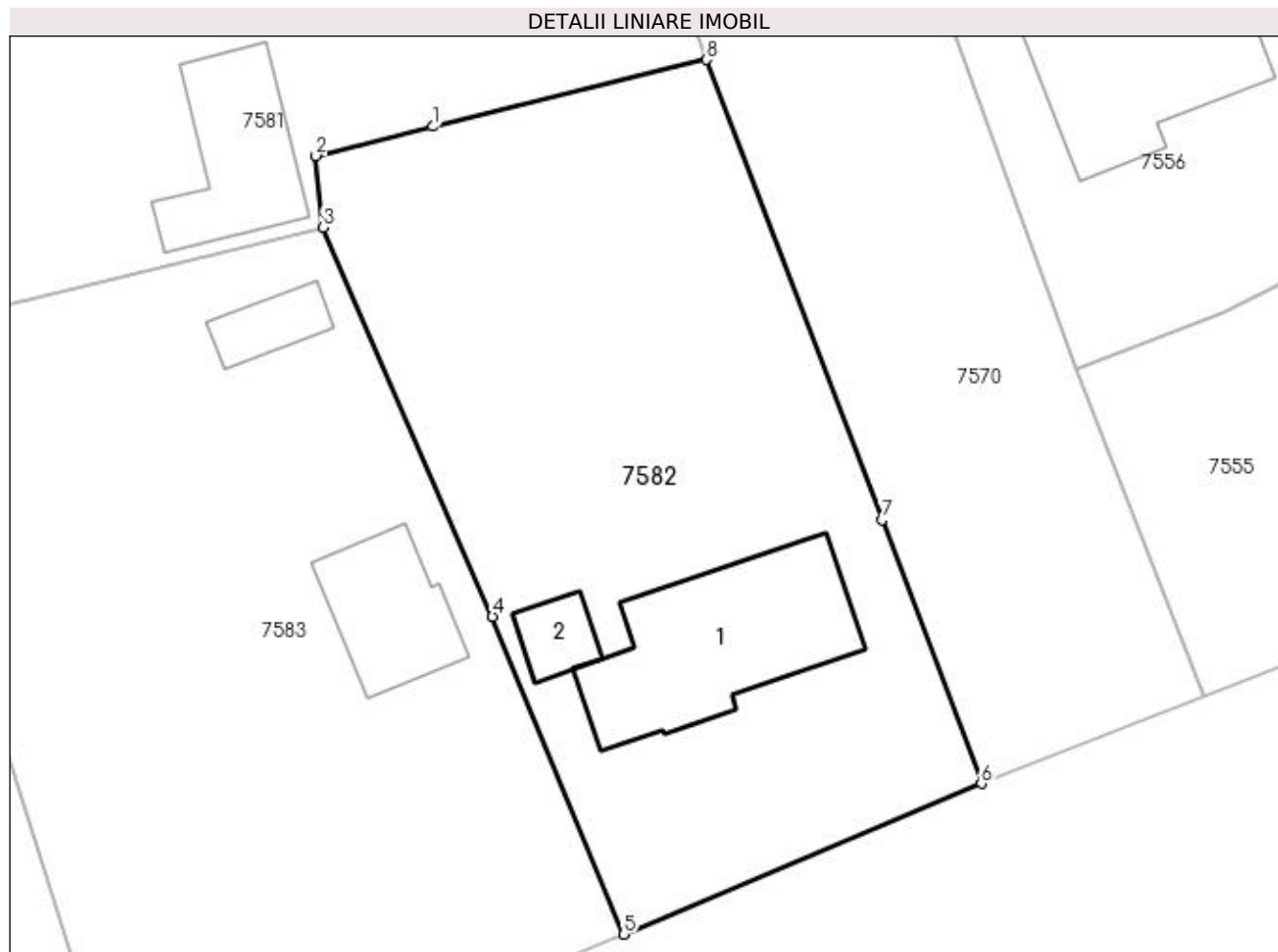
C. Partea III. SARCINI .

| Inscrieri privind dezmembramintele dreptului de proprietate, drepturi reale de garanție și sarcini | Referințe |
|--|-----------|
| NU SUNT | |

Anexa Nr. 1 La Partea I**Teren**

| Nr cadastral | Suprafața (mp)* | Observații / Referințe |
|--------------|--------------------------------|------------------------|
| | Din acte: 746 Masurata: 818 | |

* Suprafața este determinată în planul de proiecție Stereo 70.

**Date referitoare la teren**

| Crt | Categorie folosință | Intra vilan | Suprafața (mp) | Tarla | Parcelă | Nr. topo | Observații / Referințe |
|-----|---------------------|-------------|----------------|-------|---------|----------|------------------------|
| 1 | curți constructii | DA | 818 | 6 | 463 | - | |

Date referitoare la construcții

| Crt | Număr | Destinație construcție | Supraf. (mp) | Situație juridică | Observații / Referințe |
|------|-------|-------------------------|--------------|-------------------|---|
| A1.1 | | construcții de locuințe | 85 | Cu acte | Nr. niveluri:1; S. construita la sol:85 mp; LOCUINTA P |
| A1.2 | | construcții anexa | 13 | Cu acte | Nr. niveluri:1; S. construita la sol:13 mp; ANEXA P |

Lungime Segmente

1) Valorile lungimilor segmentelor sunt obținute din proiecție în plan.

| Punct început | X / Y | Punct sfârșit | X / Y | Lungime segment (** (m)) |
|---------------|----------------------------|---------------|----------------------------|--------------------------|
| 1 | 603.473,637 371.573,582 | 2 | 603.467,769 371.572,115 | 6.049 |
| 2 | 603.467,769 371.572,115 | 3 | 603.468,137 371.568,514 | 3.62 |

| Punct început | X / Y | Punct sfârșit | X / Y | Lungime segment (** (m) |
|---------------|----------------------------|---------------|----------------------------|-------------------------|
| 3 | 603.468,137 371.568,514 | 4 | 603.476,64 371.548,972 | 21.312 |
| 4 | 603.476,64 371.548,972 | 5 | 603.483,226 371.533,002 | 17.275 |
| 5 | 603.483,226 371.533,002 | 6 | 603.501,205 371.540,577 | 19.51 |
| 6 | 603.501,205 371.540,577 | 7 | 603.496,201 371.553,813 | 14.15 |
| 7 | 603.496,201 371.553,813 | 8 | 603.487,414 371.576,941 | 24.741 |
| 8 | 603.487,414 371.576,941 | 1 | 603.473,637 371.573,582 | 14.181 |

** Lungimile segmentelor sunt determinate în planul de proiecție Stereo 70 și sunt rotunjite la 1 milimetru.

*** Distanța dintre puncte este formată din segmente cumulate ce sunt mai mici decât valoarea 1 milimetru.

**DATE DESPRE IMOBILUL NR. 7583**

Oficiul de Cadastru și Publicitate Imobiliară PRAHOVA
Biroul de Cadastru și Publicitate Imobiliară Ploiești

A. Partea I. Descrierea imobilului

Nr. CF vechi:320(e:320)
Nr. cadastral vechi:466

TEREN Intravilan

Adresa: Loc. Meri, Str Principală, Nr. 97, Jud. Prahova

| Nr. Crt | Nr cadastral Nr. topografic | Suprafața* (mp) | Observații / Referințe |
|---------|-----------------------------|------------------------------------|---------------------------------------|
| A1 | 22618 | Din acte: 1.007 Masurata: 1.010 | Sector cadastral:68 Teren imprejmuit; |

Construcții

| Crt | Nr cadastral Nr. topografic | Adresa | Observații / Referințe |
|------|-----------------------------|---|---|
| A1.1 | 22618-C1 | Loc. Meri, Str Principală, Nr. 97, Jud. Prahova | Nr. niveluri:1; S. construita la sol:40 mp; C1 - locuinta, Sc=39,80 mp, Su=31,88 mp |
| A1.2 | 22618-C2 | Loc. Meri, Str Principală, Nr. 97, Jud. Prahova | Nr. niveluri:1; S. construita la sol:15 mp; C2 - anexa, Sc=15,05 mp, Su=12,26 mp |

B. Partea II. Proprietari și acte

| Inscrieri privitoare la dreptul de proprietate și alte drepturi reale | | Referințe |
|---|---|----------------|
| 56078 / 18/08/2008 | | |
| Act Notarial nr. 4745, din 15/08/2008 emis de NP SANDU AURELIAN; | | |
| B3 | Intabulare, drept de PROPRIETATEcumparare ca bun propriu, dobandit prin Conventie, cota actuala 1/2, cota initiala 1/2 1) DOBRICA STEFAN | A1, A1.1, A1.2 |
| B4 | Intabulare, drept de PROPRIETATEcumparare ca bun propriu, dobandit prin Conventie, cota actuala 1/2, cota initiala 1/2 1) GRAJDAN JENICA | A1, A1.1, A1.2 |

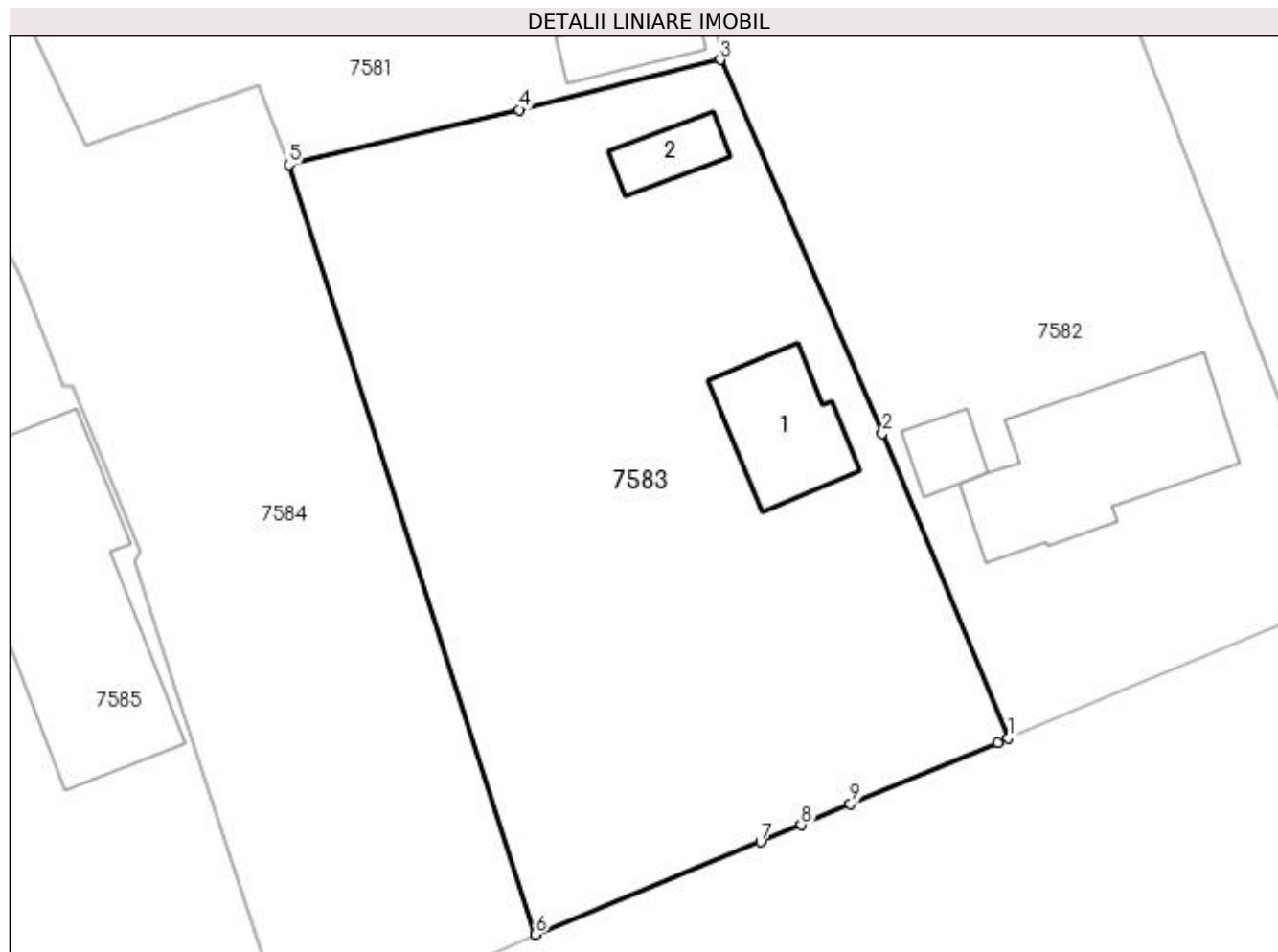
C. Partea III. SARCINI .

| Inscrieri privind dezmembramintele dreptului de proprietate, drepturi reale de garanție și sarcini | Referințe |
|--|-----------|
| NU SUNT | |

Anexa Nr. 1 La Partea I**Teren**

| Nr cadastral | Suprafața (mp)* | Observații / Referințe |
|--------------|------------------------------------|------------------------|
| 22618 | Din acte: 1.007 Masurata: 1.010 | |

* Suprafața este determinată în planul de proiecție Stereo 70.

**Date referitoare la teren**

| Crt | Categorie folosință | Intravilan | Suprafața (mp) | Tarla | Parcelă | Nr. topo | Observații / Referințe |
|-----|---------------------|------------|----------------|-------|---------|----------|------------------------|
| 1 | curți constructii | DA | 500 | 6 | 460 | - | |
| 2 | arabil | DA | 510 | 6 | 461 | - | |

Date referitoare la construcții

| Crt | Număr | Destinație construcție | Supraf. (mp) | Situație juridică | Observații / Referințe |
|------|----------|-------------------------|--------------|-------------------|---|
| A1.1 | 22618-C1 | construcții de locuințe | 40 | Cu acte | Nr. niveluri:1; S. construita la sol:40 mp; C1 - locuinta, Sc=39,80 mp, Su=31,88 mp |
| A1.2 | 22618-C2 | construcții anexa | 15 | Cu acte | Nr. niveluri:1; S. construita la sol:15 mp; C2 - anexa, Sc=15,05 mp, Su=12,26 mp |

Lungime Segmente

1) Valorile lungimilor segmentelor sunt obținute din proiecție în plan.

| Punct început | X / Y | Punct sfârșit | X / Y | Lungime segment (** (m) |
|---------------|----------------------------|---------------|----------------------------|-------------------------|
| 1 | 603.483,226 371.533,002 | 2 | 603.476,64 371.548,972 | 17.275 |
| 2 | 603.476,64 371.548,972 | 3 | 603.468,137 371.568,514 | 21.312 |

| Punct început | X / Y | Punct sfârșit | X / Y | Lungime segment (** (m) |
|---------------|----------------------------|---------------|----------------------------|-------------------------|
| 3 | 603.468,137 371.568,514 | 4 | 603.457,624 371.565,892 | 10.835 |
| 4 | 603.457,624 371.565,892 | 5 | 603.445,564 371.563,016 | 12.398 |
| 5 | 603.445,564 371.563,016 | 6 | 603.458,469 371.522,74 | 42.293 |
| 6 | 603.458,469 371.522,74 | 7 | 603.470,26 371.527,571 | 12.742 |
| 7 | 603.470,26 371.527,571 | 8 | 603.472,377 371.528,471 | 2.3 |
| 8 | 603.472,377 371.528,471 | 9 | 603.474,964 371.529,571 | 2.811 |
| 9 | 603.474,964 371.529,571 | 10 | 603.482,678 371.532,774 | 8.353 |
| 10 | 603.482,678 371.532,774 | 1 | 603.483,226 371.533,002 | 0.594 |

** Lungimile segmentelor sunt determinate în planul de proiecție Stereo 70 și sunt rotunjite la 1 milimetru.

*** Distanța dintre puncte este formată din segmente cumulate ce sunt mai mici decât valoarea 1 milimetru.

**DATE DESPRE IMOBILUL NR. 7584**

Oficiul de Cadastru și Publicitate Imobiliară PRAHOVA
Biroul de Cadastru și Publicitate Imobiliară Ploiești

A. Partea I. Descrierea imobilului

TEREN Intravilan

Adresa: Loc. Meri, Str Principală, Nr. 95, Jud. Prahova

| Nr. Crt | Nr cadastral Nr. topografic | Suprafața* (mp) | Observații / Referințe |
|---------|--------------------------------|--------------------------------|---------------------------------------|
| A1 | | Din acte: 985 Masurata: 920 | Sector cadastral:68 Teren imprejmuit; |

B. Partea II. Proprietari și acte

| Inscrieri privitoare la dreptul de proprietate și alte drepturi reale | | Referințe |
|---|---|-----------|
| 7584 / 17/05/2020 | | |
| Act Notarial nr. 33, din 19/09/2012 emis de NP TOMESCU SI ASOCIATII; | | |
| B1 | Intabulare, drept de PROPRIETATE, dobandit prin Succesiune, cota actuala 1/2, cota initiala 1/1 1) BELU NICULINA | A1 |
| / | | |
| Act Notarial nr. 33, din 19/09/2012 emis de NP TOMESCU SI ASOCIATII; | | |
| B2 | Intabulare, drept de PROPRIETATE, dobandit prin Succesiune, cota actuala 1/2 1) POPESCU GEORGETA | A1 |

C. Partea III. SARCINI .

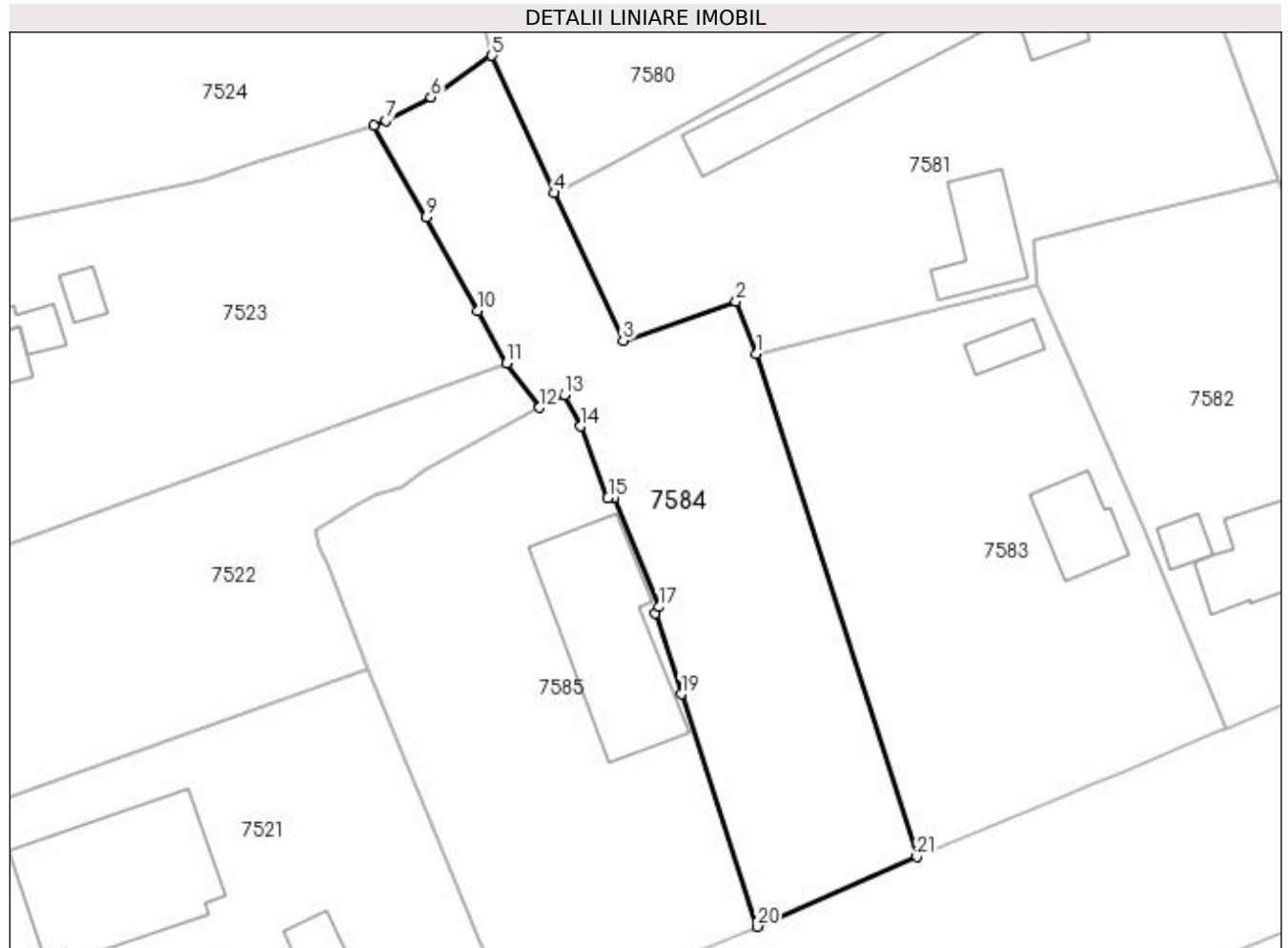
| Inscrieri privind dezmembramintele dreptului de proprietate, drepturi reale de garanție și sarcini | Referințe |
|--|-----------|
| NU SUNT | |

Anexa Nr. 1 La Partea I

Teren

| Nr cadastral | Suprafața (mp)* | Observații / Referințe |
|--------------|--------------------------------|------------------------|
| | Din acte: 985 Masurata: 920 | |

* Suprafața este determinată în planul de proiecție Stereo 70.



Date referitoare la teren

| Crt | Categorie folosință | Intravilan | Suprafața (mp) | Tarla | Parcelă | Nr. topo | Observații / Referințe |
|-----|---------------------|------------|----------------|-------|---------|----------|------------------------|
| 1 | curți constructii | DA | 920 | 6 | - | - | |

Lungime Segmente

1) Valorile lungimilor segmentelor sunt obținute din proiecție în plan.

| Punct început | X / Y | Punct sfârșit | X / Y | Lungime segment (** (m) | Punct început | X / Y | Punct sfârșit | X / Y | Lungime segment (** (m) |
|---------------|----------------------------|---------------|----------------------------|-------------------------|---------------|----------------------------|---------------|----------------------------|-------------------------|
| 1 | 603.445,564 371.563,016 | 2 | 603.443,972 371.567,21 | 4.486 | 2 | 603.443,972 371.567,21 | 3 | 603.434,928 371.564,064 | 9.576 |
| 3 | 603.434,928 371.564,064 | 4 | 603.429,387 371.575,881 | 13.052 | 4 | 603.429,387 371.575,881 | 5 | 603.424,427 371.586,879 | 12.065 |
| 5 | 603.424,427 371.586,879 | 6 | 603.419,531 371.583,553 | 5.919 | 6 | 603.419,531 371.583,553 | 7 | 603.415,889 371.581,685 | 4.093 |
| 7 | 603.415,889 371.581,685 | 8 | 603.414,966 371.581,297 | 1.001 | 8 | 603.414,966 371.581,297 | 9 | 603.419,14 371.573,963 | 8.439 |
| 9 | 603.419,14 371.573,963 | 10 | 603.423,298 371.566,449 | 8.588 | 10 | 603.423,298 371.566,449 | 11 | 603.425,606 371.562,265 | 4.778 |

| Punct început | X / Y | Punct sfârșit | X / Y | Lungime segment (** (m) |
|---------------|----------------------------|---------------|----------------------------|-------------------------|
| 11 | 603.425,606 371.562,265 | 12 | 603.428,235 371.558,694 | 4.434 |
| 13 | 603.430,219 371.559,724 | 14 | 603.431,523 371.557,2 | 2.841 |
| 15 | 603.433,709 371.551,469 | 16 | 603.434,202 371.551,472 | 0.493 |
| 17 | 603.437,771 371.542,74 | 18 | 603.437,5 371.542,235 | 0.573 |
| 19 | 603.439,581 371.535,762 | 20 | 603.445,672 371.517,149 | 19.584 |
| 21 | 603.458,469 371.522,74 | 1 | 603.445,564 371.563,016 | 42.293 |

| Punct început | X / Y | Punct sfârșit | X / Y | Lungime segment (** (m) |
|---------------|----------------------------|---------------|----------------------------|-------------------------|
| 12 | 603.428,235 371.558,694 | 13 | 603.430,219 371.559,724 | 2.235 |
| 14 | 603.431,523 371.557,2 | 15 | 603.433,709 371.551,469 | 6.134 |
| 16 | 603.434,202 371.551,472 | 17 | 603.437,771 371.542,74 | 9.433 |
| 18 | 603.437,5 371.542,235 | 19 | 603.439,581 371.535,762 | 6.799 |
| 20 | 603.445,672 371.517,149 | 21 | 603.458,469 371.522,74 | 13.965 |

** Lungimile segmentelor sunt determinate în planul de proiecție Stereo 70 și sunt rotunjite la 1 milimetru.

*** Distanța dintre puncte este formată din segmente cumulate ce sunt mai mici decât valoarea 1 milimetru.

**DATE DESPRE IMOBILUL NR. 7585**

Oficiul de Cadastru și Publicitate Imobiliară PRAHOVA
Biroul de Cadastru și Publicitate Imobiliară Ploiești

A. Partea I. Descrierea imobilului

TEREN Intravilan

Adresa: Loc. Meri, Str Principală, Nr. 93, Jud. Prahova

| Nr. Crt | Nr cadastral Nr. topografic | Suprafața* (mp) | Observații / Referințe |
|---------|-----------------------------|--------------------------------|---------------------------------------|
| A1 | | Din acte: 964 Masurata: 992 | Sector cadastral:68 Teren imprejmuit; |

Construcții

| Crt | Nr cadastral Nr. topografic | Adresa | Observații / Referințe |
|------|-----------------------------|---|---|
| A1.1 | | Loc. Meri, Str Principală, Nr. 93, Jud. Prahova | Nr. niveluri:1; S. construita la sol:132 mp; LOCUINTA P |

B. Partea II. Proprietari și acte

| Inscrieri privitoare la dreptul de proprietate și alte drepturi reale | | Referințe |
|---|--|-----------|
| 7585 / 17/05/2020 | | |
| Hotarare Judecatoreasca nr. 21063/281, din 01/01/2020 emis de JUDECĂTORIA PLOIEȘTI; | | |
| B1 | Intabulare, drept de PROPRIETATE, dobandit prin Hotarare Judecatoreasca, cota actuala 1/1, cota initiala 1/1 1) MĂGULEANU DUMITRU | A1, A1.1 |

C. Partea III. SARCINI .

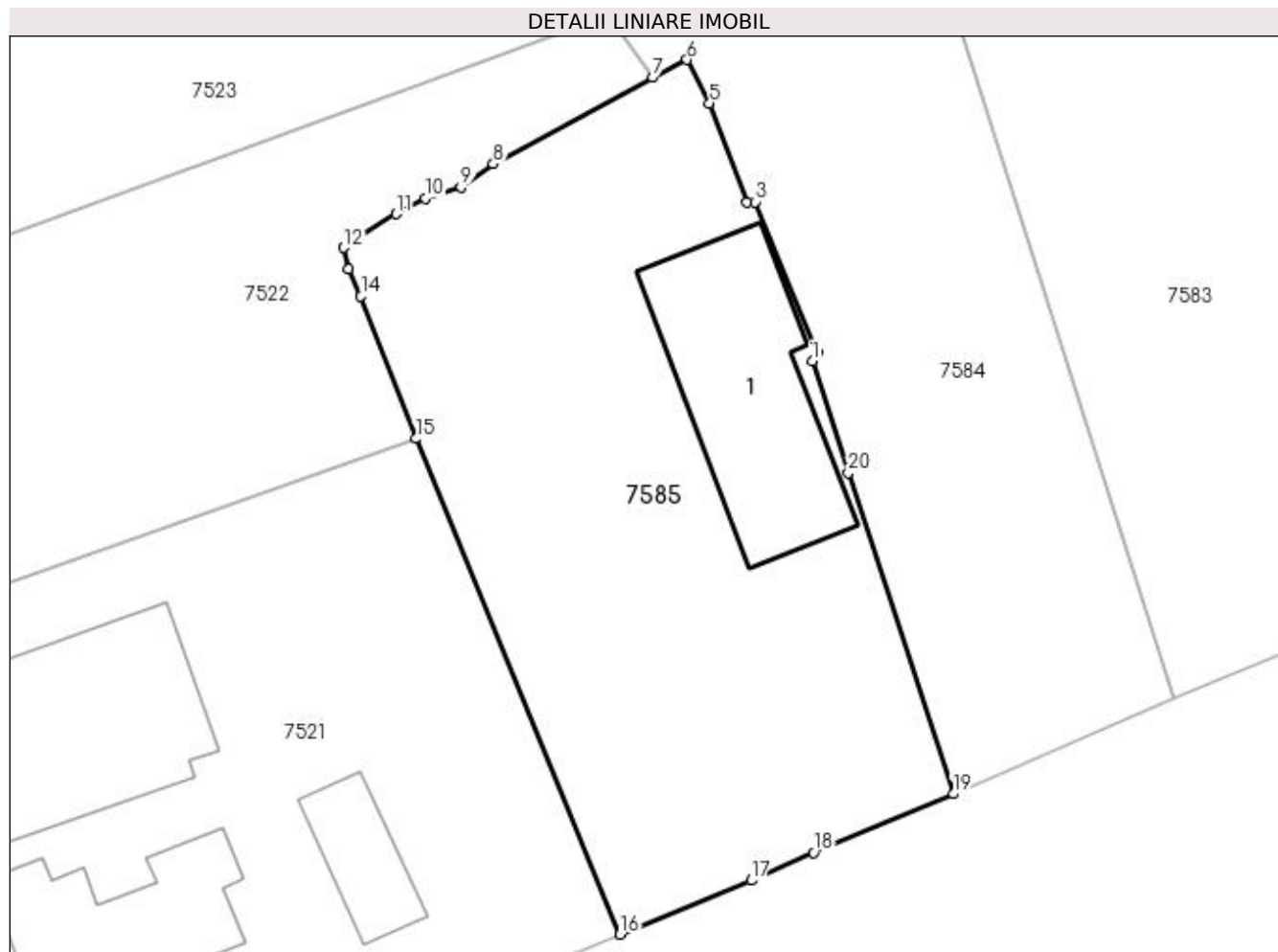
| Inscrieri privind dezmembramintele dreptului de proprietate, drepturi reale de garanție și sarcini | Referințe |
|--|-----------|
| NU SUNT | |

Anexa Nr. 1 La Partea I

Teren

| Nr cadastral | Suprafața (mp)* | Observații / Referințe |
|--------------|--------------------------------|------------------------|
| | Din acte: 964 Masurata: 992 | |

* Suprafața este determinată în planul de proiecție Stereo 70.



Date referitoare la teren

| Crt | Categorie folosință | Intra vilan | Suprafața (mp) | Tarla | Parcelă | Nr. topo | Observații / Referințe |
|-----|---------------------|-------------|----------------|-------|---------|----------|------------------------|
| 1 | curți constructii | DA | 992 | 6 | 456 | - | |

Date referitoare la construcții

| Crt | Număr | Destinație construcție | Supraf. (mp) | Situație juridică | Observații / Referințe |
|------|-------|-------------------------|--------------|-------------------|--|
| A1.1 | | construcții de locuințe | 132 | Cu acte | Nr. niveluri:1; S. construita la sol:132 mp; LOCUINTA P |

Lungime Segmente

1) Valorile lungimilor segmentelor sunt obținute din proiecție în plan.

| Punct început | X / Y | Punct sfârșit | X / Y | Lungime segment (** (m)) |
|---------------|----------------------------|---------------|----------------------------|--------------------------|
| 1 | 603.437,5 371.542,235 | 2 | 603.437,771 371.542,74 | 0.573 |
| 2 | 603.437,771 371.542,74 | 3 | 603.434,202 371.551,472 | 9.433 |
| 3 | 603.434,202 371.551,472 | 4 | 603.433,709 371.551,469 | 0.493 |

| Punct început | X / Y | Punct sfârşit | X / Y | Lungime segment (** (m) |
|---------------|----------------------------|---------------|----------------------------|-------------------------|
| 4 | 603.433,709 371.551,469 | 5 | 603.431,523 371.557,2 | 6.134 |
| 5 | 603.431,523 371.557,2 | 6 | 603.430,219 371.559,724 | 2.841 |
| 6 | 603.430,219 371.559,724 | 7 | 603.428,235 371.558,694 | 2.235 |
| 7 | 603.428,235 371.558,694 | 8 | 603.418,988 371.553,672 | 10.523 |
| 8 | 603.418,988 371.553,672 | 9 | 603.417,115 371.552,329 | 2.305 |
| 9 | 603.417,115 371.552,329 | 10 | 603.415,052 371.551,676 | 2.164 |
| 10 | 603.415,052 371.551,676 | 11 | 603.413,367 371.550,783 | 1.907 |
| 11 | 603.413,367 371.550,783 | 12 | 603.410,32 371.548,825 | 3.622 |
| 12 | 603.410,32 371.548,825 | 13 | 603.410,595 371.547,573 | 1.282 |
| 13 | 603.410,595 371.547,573 | 14 | 603.411,311 371.546,002 | 1.726 |
| 14 | 603.411,311 371.546,002 | 15 | 603.414,511 371.537,743 | 8.857 |
| 15 | 603.414,511 371.537,743 | 16 | 603.426,329 371.509,001 | 31.077 |
| 16 | 603.426,329 371.509,001 | 17 | 603.433,958 371.512,123 | 8.243 |
| 17 | 603.433,958 371.512,123 | 18 | 603.437,573 371.513,744 | 3.962 |
| 18 | 603.437,573 371.513,744 | 19 | 603.445,672 371.517,149 | 8.786 |
| 19 | 603.445,672 371.517,149 | 20 | 603.439,581 371.535,762 | 19.584 |
| 20 | 603.439,581 371.535,762 | 1 | 603.437,5 371.542,235 | 6.799 |

** Lungimile segmentelor sunt determinate în planul de proiecţie Stereo 70 şi sunt rotunjite la 1 milimetru.

*** Distanţa dintre puncte este formată din segmente cumulate ce sunt mai mici decât valoarea 1 milimetru.

**DATE DESPRE IMOBILUL NR. 7586**

Oficiul de Cadastru și Publicitate Imobiliară PRAHOVA
Biroul de Cadastru și Publicitate Imobiliară Ploiești

A. Partea I. Descrierea imobilului

TEREN Intravilan

Adresa: Loc. Meri, Str Principală, Nr. 89, Jud. Prahova

| Nr. Crt | Nr cadastral Nr. topografic | Suprafața* (mp) | Observații / Referințe |
|---------|-----------------------------|--------------------------------|---------------------------------------|
| A1 | | Din acte: 945 Masurata: 956 | Sector cadastral:68 Teren imprejmuit; |

Construcții

| Crt | Nr cadastral Nr. topografic | Adresa | Observații / Referințe |
|------|-----------------------------|---|---|
| A1.1 | | Loc. Meri, Str Principală, Nr. 89, Jud. Prahova | Nr. niveluri:1; S. construita la sol:145 mp; LOCUINTA P |
| A1.2 | | Loc. Meri, Str Principală, Nr. 89, Jud. Prahova | Nr. niveluri:1; S. construita la sol:52 mp; ANEXA P |

B. Partea II. Proprietari și acte

| Inscrieri privitoare la dreptul de proprietate și alte drepturi reale | | Referințe |
|--|--|----------------|
| 7586 / 17/05/2020 | | |
| Act Notarial nr. 47, din 20/05/2014 emis de UNNP DAVID SI ASOCIATII (38601/26.03.1996/CJSDPT PRAHOVA); | | |
| B1 | Intabulare, drept de PROPRIETATE, dobandit prin Succesiune, cota actuala 1/1, cota initiala 1/1 1) NICULAE ȘTEFAN | A1, A1.1, A1.2 |

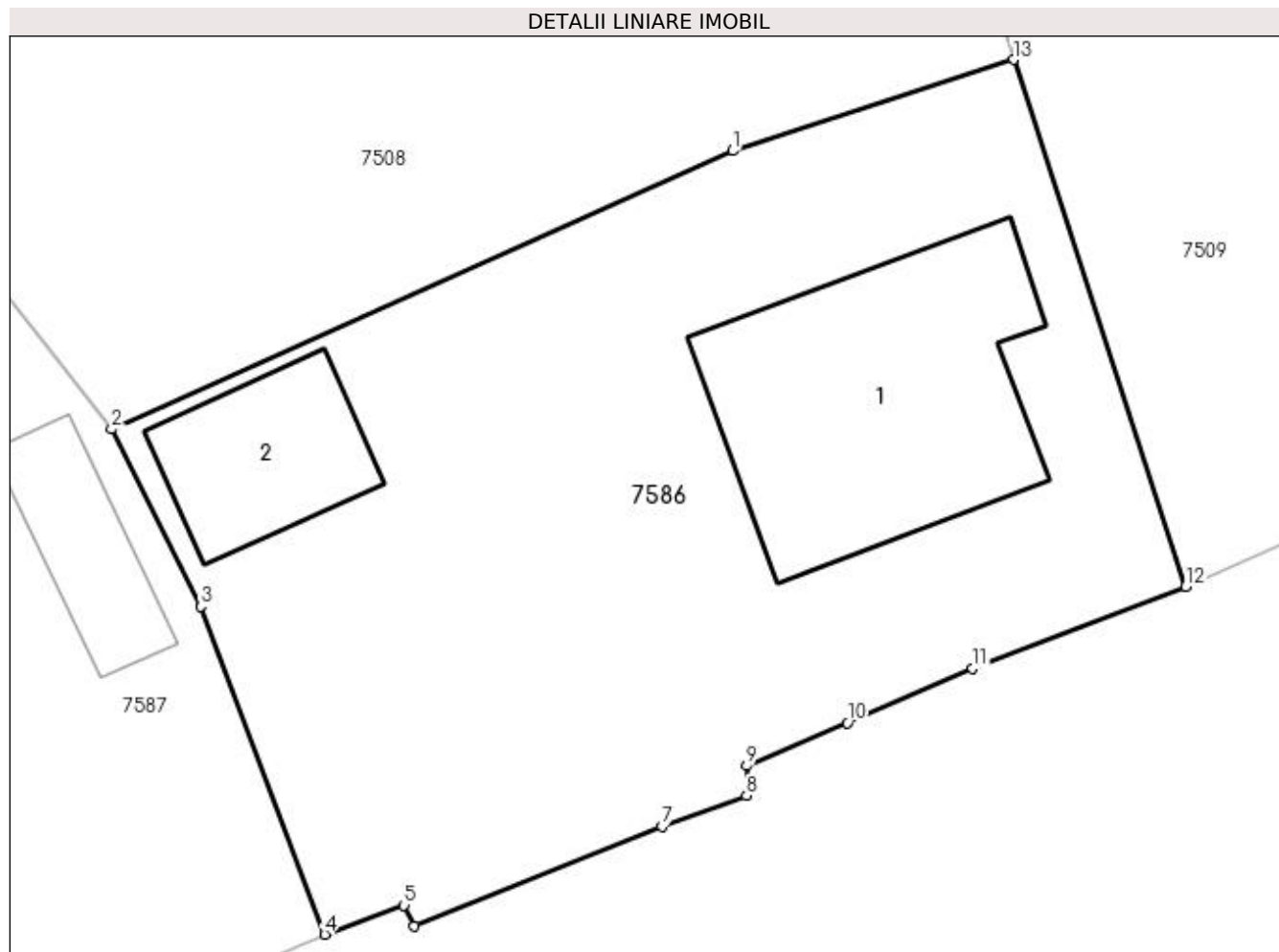
C. Partea III. SARCINI .

| Inscrieri privind dezmembramintele dreptului de proprietate, drepturi reale de garanție și sarcini | Referințe |
|--|-----------|
| NU SUNT | |

Anexa Nr. 1 La Partea I**Teren**

| Nr cadastral | Suprafața (mp)* | Observații / Referințe |
|--------------|--------------------------------|------------------------|
| | Din acte: 945 Masurata: 956 | |

* Suprafața este determinată în planul de proiecție Stereo 70.

**Date referitoare la teren**

| Crt | Categorie folosință | Intravilan | Suprafața (mp) | Tarla | Parcelă | Nr. topo | Observații / Referințe |
|-----|---------------------|------------|----------------|-------|---------|----------|------------------------|
| 1 | curți construcții | DA | 956 | 4 | 218 | - | |

Date referitoare la construcții

| Crt | Număr | Destinație construcție | Supraf. (mp) | Situație juridică | Observații / Referințe |
|------|-------|-------------------------|--------------|-------------------|---|
| A1.1 | | construcții de locuințe | 145 | Cu acte | Nr. niveluri:1; S. construita la sol:145 mp; LOCUINTA P |
| A1.2 | | construcții anexa | 52 | Cu acte | Nr. niveluri:1; S. construita la sol:52 mp; ANEXA P |

Lungime Segmente

1) Valorile lungimilor segmentelor sunt obținute din proiecție în plan.

| Punct început | X / Y | Punct sfârșit | X / Y | Lungime segment (** (m)) |
|---------------|----------------------------|---------------|---------------------------|--------------------------|
| 1 | 603.357,711 371.506,747 | 2 | 603.331,57 371.495,04 | 28.643 |
| 2 | 603.331,57 371.495,04 | 3 | 603.335,309 371.487,58 | 8.345 |

| Punct început | X / Y | Punct sfârșit | X / Y | Lungime segment (** (m) |
|---------------|----------------------------|---------------|----------------------------|-------------------------|
| 3 | 603.335,309 371.487,58 | 4 | 603.340,53 371.473,79 | 14.745 |
| 4 | 603.340,53 371.473,79 | 5 | 603.343,884 371.475,015 | 3.571 |
| 5 | 603.343,884 371.475,015 | 6 | 603.344,313 371.474,145 | 0.97 |
| 6 | 603.344,313 371.474,145 | 7 | 603.354,732 371.478,324 | 11.226 |
| 7 | 603.354,732 371.478,324 | 8 | 603.358,288 371.479,631 | 3.789 |
| 8 | 603.358,288 371.479,631 | 9 | 603.358,288 371.480,886 | 1.255 |
| 9 | 603.358,288 371.480,886 | 10 | 603.362,521 371.482,68 | 4.597 |
| 10 | 603.362,521 371.482,68 | 11 | 603.367,793 371.484,977 | 5.751 |
| 11 | 603.367,793 371.484,977 | 12 | 603.376,758 371.488,42 | 9.603 |
| 12 | 603.376,758 371.488,42 | 13 | 603.369,509 371.510,581 | 23.316 |
| 13 | 603.369,509 371.510,581 | 1 | 603.357,711 371.506,747 | 12.405 |

** Lungimile segmentelor sunt determinate în planul de proiecție Stereo 70 și sunt rotunjite la 1 milimetru.

*** Distanța dintre puncte este formată din segmente cumulate ce sunt mai mici decât valoarea 1 milimetru.

**DATE DESPRE IMOBILUL NR. 7587**

Oficiul de Cadastru și Publicitate Imobiliară PRAHOVA
Biroul de Cadastru și Publicitate Imobiliară Ploiești

A. Partea I. Descrierea imobilului

TEREN Intravilan

Nr. CF vechi:2092

Nr. cadastral vechi:10591

Adresa: Loc. Meri, Str Principală, Nr. 87, Jud. Prahova

| Nr. Crt | Nr cadastral Nr. topografic | Suprafața* (mp) | Observații / Referințe |
|---------|-----------------------------|------------------------------------|---------------------------------------|
| A1 | 20655 | Din acte: 1.611 Masurata: 1.507 | Sector cadastral:68 Teren imprejmuit; |

Construcții

| Crt | Nr cadastral Nr. topografic | Adresa | Observații / Referințe |
|------|-----------------------------|---|--|
| A1.2 | 20655-C2 | Loc. Meri, Str Principală, Nr. 87, Jud. Prahova | Nr. niveluri:1; S. construita la sol:38 mp; ANEXA |
| A1.3 | 20655-C3 | Loc. Meri, Str Principală, Nr. 87, Jud. Prahova | Nr. niveluri:2; S. construita la sol:78 mp; Locuinta P+M , anul edificarii 2012 , supraf. constr. desf. = 156 mp |

B. Partea II. Proprietari și acte

| Inscrieri privitoare la dreptul de proprietate și alte drepturi reale | | Referințe |
|---|--|----------------|
| 8406 / 24/02/2009 | | |
| Act Notarial nr. 454, din 23/02/2009 emis de NP PUSCASU ION; | | |
| B4 | Intabulare, drept de PROPRIETATE, dobandit prin Conventie, cota actuala 1/2, cota initiala 1/1 1) CHIVU ȘTEFAN | A1, A1.2 |
| 60107 / 06/06/2019 | | |
| Act Notarial nr. 15, din 05/06/2019 emis de NP Ghimpeteanu Alina (act notarial nr 1083 din 05.06.2019, emis de NP Ghimpeteanu Alina); | | |
| B5 | Intabulare, drept de PROPRIETATEmostenire, dobandit prin Succesiune, cota actuala 1/8, cota initiala 1/8 1) CHIVU ȘTEFAN | A1 |
| B6 | Intabulare, drept de PROPRIETATEmostenire, dobandit prin Succesiune, cota actuala 3/8, cota initiala 3/8 1) CHIVU CIPRIAN-DORIN | A1 |
| B7 | Intabulare, drept de PROPRIETATEmostenire, dobandit prin Succesiune, cota actuala 1/8, cota initiala 1/8 1) CHIVU ȘTEFAN | A1.2 |
| B8 | Intabulare, drept de PROPRIETATEmostenire, dobandit prin Succesiune, cota actuala 3/8, cota initiala 3/8 1) CHIVU CIPRIAN-DORIN | A1.2 |
| 91571 / 29/08/2019 | | |
| Act Administrativ nr. 9, din 18/06/2010 emis de PRIMARIA COMUNEI DRAGANESTI (act administrativ nr 4042 din 27.08.2019, emis de PRIMARIA COMUNEI DRAGANESTI;act administrativ nr 6 din 25.06.2010, emis de PRIMARIA COMUNEI DRAGANESTI;act administrativ nr 60107 din 06.06.2019, emis de OCPI PRAHOVA;act administrativ nr 8 din 10.10.2011, emis de PRIMARIA COMUNEI DRAGANESTI;act administrativ nr 3863 din 26.08.2019, emis de PRIMARIA COMUNEI DRAGANESTI;act administrativ nr 5 din 12.06.2012, emis de PRIMARIA COMUNEI DRAGANESTI); | | |
| B9 | se radiaza constructia C1 | A1, A1.2, A1.3 |
| B10 | se noteaza actualizarea informatiilor cadastrale in sensul ca adresa actuala a imobilului este:com.Draganesti,sat Meri,nr.296,judet Prahova | A1, A1.2, A1.3 |
| B11 | Intabulare, drept de PROPRIETATE, dobandit prin Construire, cota actuala 1/1, cota initiala 1/1 1) CHIVU CIPRIAN-DORIN 2) CHIVU ȘTEFAN | A1.3 |

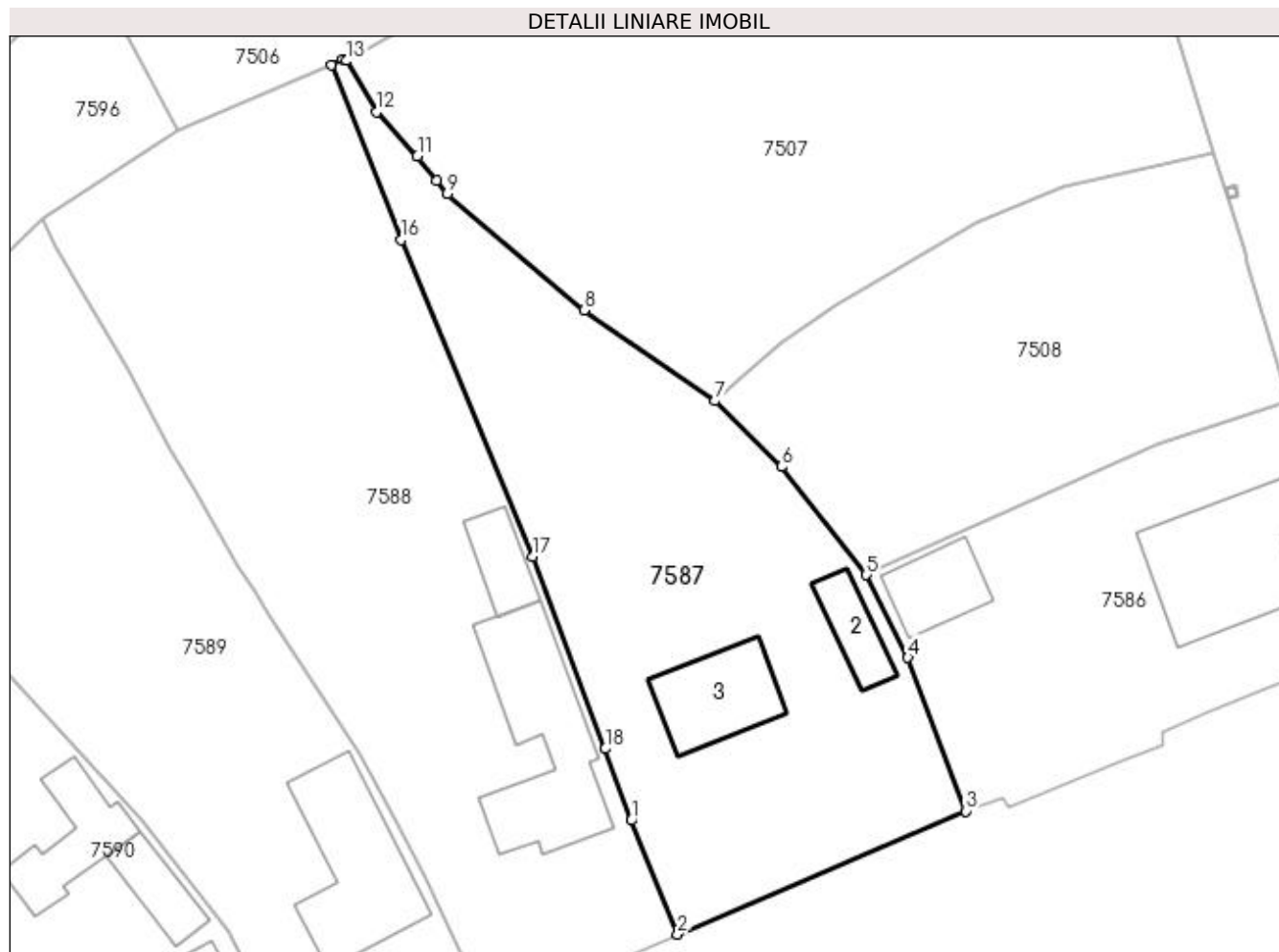
C. Partea III. SARCINI .

| Inscrieri privind dezmembramintele dreptului de proprietate, drepturi reale de garanție și sarcini | Referințe |
|--|-----------|
| NU SUNT | |

Anexa Nr. 1 La Partea I**Teren**

| Nr cadastral | Suprafața (mp)* | Observații / Referințe |
|--------------|------------------------------------|------------------------|
| 20655 | Din acte: 1.611 Masurata: 1.507 | |

* Suprafața este determinată în planul de proiecție Stereo 70.

**Date referitoare la teren**

| Crt | Categorie folosință | Intravilan | Suprafața (mp) | Tarla | Parcelă | Nr. topo | Observații / Referințe |
|-----|---------------------|------------|----------------|-------|---------|----------|------------------------|
| 1 | curți constructii | DA | 721 | 4 | 214 | - | |
| 2 | arabil | DA | 786 | 4 | 216 | - | |

Date referitoare la construcții

| Crt | Număr | Destinație construcție | Supraf. (mp) | Situație juridică | Observații / Referințe |
|------|----------|-------------------------|--------------|-------------------|--|
| A1.2 | 20655-C2 | construcții anexa | 38 | Cu acte | Nr. niveluri:1; S. construita la sol:38 mp; ANEXA |
| A1.3 | 20655-C3 | construcții de locuinte | 78 | Cu acte | Nr. niveluri:2; S. construita la sol:78 mp; Locuinta P+M, anul edificării 2012, supraf. constr. desf. = 156 mp |

Lungime Segmente

1) Valorile lungimilor segmentelor sunt obținute din proiecție în plan.

| Punct început | X / Y | Punct sfârșit | X / Y | Lungime segment (** (m) |
|---------------|----------------------------|---------------|-------------------------|-------------------------|
| 1 | 603.310,418 371.472,958 | 2 | 603.314,6 371.462,71 | 11.068 |

| Punct început | X / Y | Punct sfârșit | X / Y | Lungime segment (** (m) |
|---------------|----------------------------|---------------|----------------------------|-------------------------|
| 2 | 603.314,6 371.462,71 | 3 | 603.340,53 371.473,79 | 28.198 |
| 3 | 603.340,53 371.473,79 | 4 | 603.335,309 371.487,58 | 14.745 |
| 4 | 603.335,309 371.487,58 | 5 | 603.331,57 371.495,04 | 8.345 |
| 5 | 603.331,57 371.495,04 | 6 | 603.323,93 371.504,74 | 12.347 |
| 6 | 603.323,93 371.504,74 | 7 | 603.317,94 371.510,67 | 8.429 |
| 7 | 603.317,94 371.510,67 | 8 | 603.306,181 371.518,807 | 14.3 |
| 8 | 603.306,181 371.518,807 | 9 | 603.293,888 371.529,318 | 16.174 |
| 9 | 603.293,888 371.529,318 | 10 | 603.292,951 371.530,514 | 1.519 |
| 10 | 603.292,951 371.530,514 | 11 | 603.291,194 371.532,68 | 2.789 |
| 11 | 603.291,194 371.532,68 | 12 | 603.287,533 371.536,656 | 5.405 |
| 12 | 603.287,533 371.536,656 | 13 | 603.284,789 371.541,257 | 5.357 |
| 13 | 603.284,789 371.541,257 | 14 | 603.284,458 371.541,354 | 0.345 |
| 14 | 603.284,458 371.541,354 | 15 | 603.283,45 371.540,89 | 1.11 |
| 15 | 603.283,45 371.540,89 | 16 | 603.289,749 371.525,146 | 16.957 |
| 16 | 603.289,749 371.525,146 | 17 | 603.301,591 371.496,691 | 30.821 |
| 17 | 603.301,591 371.496,691 | 18 | 603.308,085 371.479,398 | 18.472 |
| 18 | 603.308,085 371.479,398 | 1 | 603.310,418 371.472,958 | 6.85 |

** Lungimile segmentelor sunt determinate în planul de proiecție Stereo 70 și sunt rotunjite la 1 milimetru.

*** Distanța dintre puncte este formată din segmente cumulate ce sunt mai mici decât valoarea 1 milimetru.

**DATE DESPRE IMOBILUL NR. 7588**

Oficiul de Cadastru și Publicitate Imobiliară PRAHOVA
Biroul de Cadastru și Publicitate Imobiliară Ploiești

A. Partea I. Descrierea imobilului

TEREN Intravilan

Adresa: Loc. Meri, Str Principală, Nr. 85, Jud. Prahova

| Nr. Crt | Nr cadastral Nr. topografic | Suprafața* (mp) | Observații / Referințe |
|---------|-----------------------------|------------------------------------|---------------------------------------|
| A1 | | Din acte: 1.800 Masurata: 1.979 | Sector cadastral:68 Teren imprejmuit; |

Construcții

| Crt | Nr cadastral Nr. topografic | Adresa | Observații / Referințe |
|------|-----------------------------|---|---|
| A1.1 | | Loc. Meri, Str Principală, Nr. 85, Jud. Prahova | Nr. niveluri:1; S. construita la sol:153 mp; LOCUINTA P |
| A1.2 | | Loc. Meri, Str Principală, Nr. 85, Jud. Prahova | Nr. niveluri:1; S. construita la sol:37 mp; ANEXA P |

B. Partea II. Proprietari și acte

| Inscrieri privitoare la dreptul de proprietate și alte drepturi reale | | Referințe |
|---|---|----------------|
| 7588 / 17/05/2020 | | |
| Act Notarial nr. 8604, din 09/11/1972 emis de NOTARIATUL DE STAT JUDEȚEAN PRAHOVA (75247/25.10.1999/CJSDPT PRAHOVA); | | |
| B1 | Intabulare, drept de PROPRIETATE, dobandit prin Conventie, cota actuala 1/1, cota initiala 1/1 1) RAICU GHEORGHE | A1, A1.1, A1.2 |

C. Partea III. SARCINI .

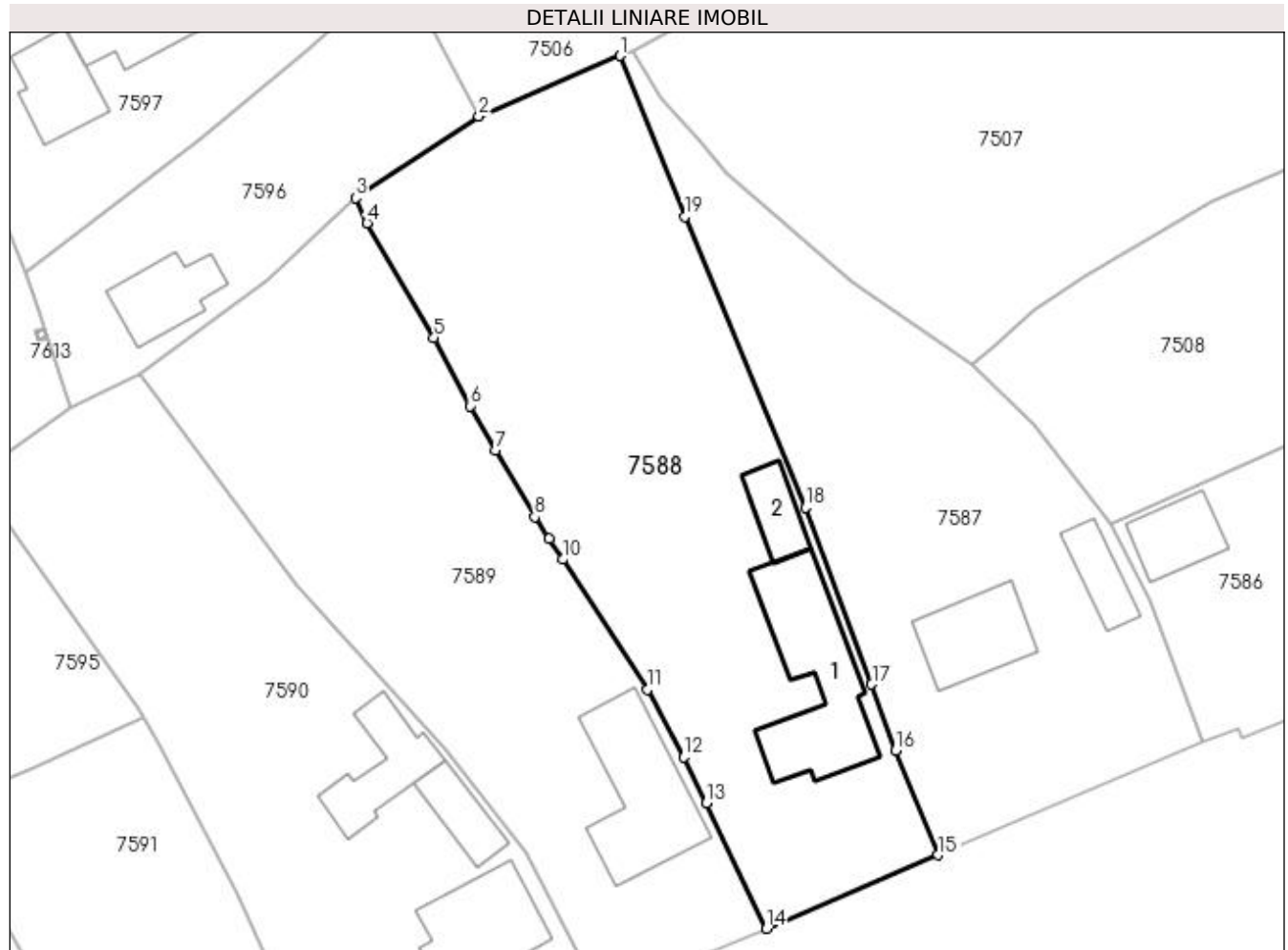
| Inscrieri privind dezmembramintele dreptului de proprietate, drepturi reale de garanție și sarcini | Referințe |
|--|-----------|
| NU SUNT | |

Anexa Nr. 1 La Partea I

Teren

| | | |
|--------------|------------------------------------|------------------------|
| Nr cadastral | Suprafața (mp)* | Observații / Referințe |
| | Din acte: 1.800 Masurata: 1.979 | |

* Suprafața este determinată în planul de proiecție Stereo 70.



Date referitoare la teren

| Crt | Categorie folosință | Intravilan | Suprafața (mp) | Tarla | Parcelă | Nr. topo | Observații / Referințe |
|-----|---------------------|------------|----------------|-------|---------|----------|------------------------|
| 1 | curți constructii | DA | 800 | 4 | 208 | - | |
| 2 | arabil | DA | 1.178 | 4 | 210 | - | |

Date referitoare la construcții

| Crt | Număr | Destinație construcție | Supraf. (mp) | Situație juridică | Observații / Referințe |
|------|-------|-------------------------|--------------|-------------------|---|
| A1.1 | | construcții de locuințe | 153 | Cu acte | Nr. niveluri:1; S. construita la sol:153 mp; LOCUINTA P |
| A1.2 | | construcții anexa | 37 | Cu acte | Nr. niveluri:1; S. construita la sol:37 mp; ANEXA P |

Lungime Segmente

1) Valorile lungimilor segmentelor sunt obținute din proiecție în plan.

| Punct început | X / Y | Punct sfârșit | X / Y | Lungime segment (** (m) |
|---------------|----------------------------|---------------|----------------------------|-------------------------|
| 1 | 603.283,45 371.540,89 | 2 | 603.269,633 371.534,958 | 15.037 |
| 2 | 603.269,633 371.534,958 | 3 | 603.257,549 371.526,998 | 14.47 |

| Punct început | X / Y | Punct sfârșit | X / Y | Lungime segment (** (m) |
|---------------|----------------------------|---------------|----------------------------|-------------------------|
| 3 | 603.257,549 371.526,998 | 4 | 603.258,687 371.524,539 | 2.71 |
| 4 | 603.258,687 371.524,539 | 5 | 603.265,235 371.513,3 | 13.007 |
| 5 | 603.265,235 371.513,3 | 6 | 603.268,752 371.506,639 | 7.532 |
| 6 | 603.268,752 371.506,639 | 7 | 603.271,266 371.502,3 | 5.015 |
| 7 | 603.271,266 371.502,3 | 8 | 603.275,104 371.495,784 | 7.562 |
| 8 | 603.275,104 371.495,784 | 9 | 603.276,518 371.493,653 | 2.557 |
| 9 | 603.276,518 371.493,653 | 10 | 603.277,82 371.491,609 | 2.423 |
| 10 | 603.277,82 371.491,609 | 11 | 603.286,076 371.478,869 | 15.181 |
| 11 | 603.286,076 371.478,869 | 12 | 603.289,67 371.472,304 | 7.484 |
| 12 | 603.289,67 371.472,304 | 13 | 603.291,89 371.467,787 | 5.033 |
| 13 | 603.291,89 371.467,787 | 14 | 603.297,787 371.455,509 | 13.621 |
| 14 | 603.297,787 371.455,509 | 15 | 603.314,6 371.462,71 | 18.29 |
| 15 | 603.314,6 371.462,71 | 16 | 603.310,418 371.472,958 | 11.068 |
| 16 | 603.310,418 371.472,958 | 17 | 603.308,085 371.479,398 | 6.85 |
| 17 | 603.308,085 371.479,398 | 18 | 603.301,591 371.496,691 | 18.472 |
| 18 | 603.301,591 371.496,691 | 19 | 603.289,749 371.525,146 | 30.821 |
| 19 | 603.289,749 371.525,146 | 1 | 603.283,45 371.540,89 | 16.957 |

** Lungimile segmentelor sunt determinate în planul de proiecție Stereo 70 și sunt rotunjite la 1 milimetru.

*** Distanța dintre puncte este formată din segmente cumulate ce sunt mai mici decât valoarea 1 milimetru.

**DATE DESPRE IMOBILUL NR. 7589**

Oficiul de Cadastru și Publicitate Imobiliară PRAHOVA
Biroul de Cadastru și Publicitate Imobiliară Ploiești

A. Partea I. Descrierea imobilului

TEREN Intravilan

Adresa: Loc. Meri, Str Principală, Jud. Prahova

| Nr. Crt | Nr cadastral Nr. topografic | Suprafața* (mp) | Observații / Referințe |
|---------|-----------------------------|------------------------------------|---------------------------------------|
| A1 | | Din acte: 1.782 Masurata: 1.689 | Sector cadastral:68 Teren imprejmuit; |

Construcții

| Crt | Nr cadastral Nr. topografic | Adresa | Observații / Referințe |
|------|-----------------------------|---|---|
| A1.1 | | Loc. Meri, Str Principală, Jud. Prahova | Nr. niveluri:1; S. construita la sol:130 mp; LOCUINTA P |

B. Partea II. Proprietari și acte

| Inscrieri privitoare la dreptul de proprietate și alte drepturi reale | | Referințe |
|--|---|-----------|
| 7589 / 17/05/2020 | | |
| Act Administrativ nr. 86330, din 22/05/2001 emis de CJSIPT PRAHOVA (DZ 359157/20.01.2012/PRIMĂRIA COMUNEI DRĂGĂNEȘTI); | | |
| B1 | Intabulare, drept de PROPRIETATE, dobandit prin Reconstituire, cota actuala 1/1, cota initiala 1/1 1) ENACHE FRUSINA, prietar decedat DEFUNCT:Da | A1 |
| / | | |
| Act Normativ nr. 7, din 24/06/1996 emis de GUVERNUL ROMÂNIEI; | | |
| B2 | Intabulare, drept de PROPRIETATE, dobandit prin Lege, cota actuala 1/1 1) ENACHE FRUSINA | A1.1 |

C. Partea III. SARCINI .

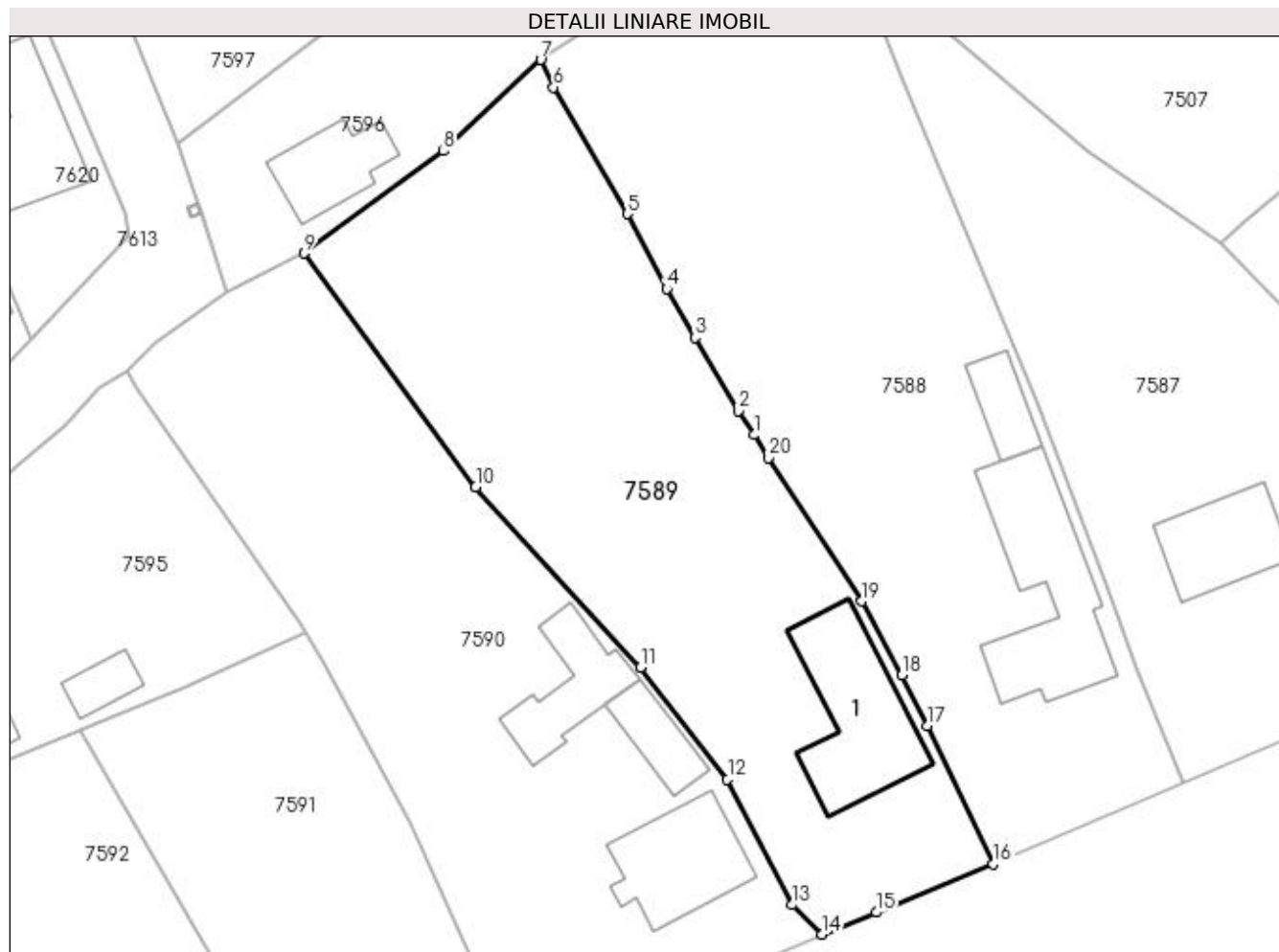
| Inscrieri privind dezmembramintele dreptului de proprietate, drepturi reale de garanție și sarcini | Referințe |
|--|-----------|
| NU SUNT | |

Anexa Nr. 1 La Partea I

Teren

| | | |
|--------------|-----------------|------------------------|
| Nr cadastral | Suprafața (mp)* | Observații / Referințe |
| | Din acte: 1.782 | |
| | Masurata: 1.689 | |

* Suprafața este determinată în planul de proiecție Stereo 70.



Date referitoare la teren

| Crt | Categorie folosință | Intra vilan | Suprafața (mp) | Tarla | Parcelă | Nr. topo | Observații / Referințe |
|-----|---------------------|-------------|----------------|-------|-------------|----------|------------------------|
| 1 | curți constructii | DA | 740 | 4 | 206 | - | |
| 2 | arabil | DA | 949 | 4 | 203,204,205 | - | |

Date referitoare la construcții

| Crt | Număr | Destinație construcție | Supraf. (mp) | Situație juridică | Observații / Referințe |
|------|-------|-------------------------|--------------|-------------------|---|
| A1.1 | | construcții de locuințe | 130 | Cu acte | Nr. niveluri:1; S. construita la sol:130 mp; LOCUINTA P |

Lungime Segmente

1) Valorile lungimilor segmentelor sunt obținute din proiecție în plan.

| Punct început | X / Y | Punct sfârșit | X / Y | Lungime segment (** (m) |
|---------------|----------------------------|---------------|----------------------------|-------------------------|
| 1 | 603.276,518 371.493,653 | 2 | 603.275,104 371.495,784 | 2.557 |
| 2 | 603.275,104 371.495,784 | 3 | 603.271,266 371.502,3 | 7.562 |
| 3 | 603.271,266 371.502,3 | 4 | 603.268,752 371.506,639 | 5.015 |

| Punct început | X / Y | Punct sfârșit | X / Y | Lungime segment (** (m) |
|---------------|----------------------------|---------------|----------------------------|-------------------------|
| 4 | 603.268,752 371.506,639 | 5 | 603.265,235 371.513,3 | 7.532 |
| 5 | 603.265,235 371.513,3 | 6 | 603.258,687 371.524,539 | 13.007 |
| 6 | 603.258,687 371.524,539 | 7 | 603.257,549 371.526,998 | 2.71 |
| 7 | 603.257,549 371.526,998 | 8 | 603.248,921 371.518,883 | 11.845 |
| 8 | 603.248,921 371.518,883 | 9 | 603.236,502 371.509,79 | 15.392 |
| 9 | 603.236,502 371.509,79 | 10 | 603.251,77 371.489,02 | 25.778 |
| 10 | 603.251,77 371.489,02 | 11 | 603.266,4 371.472,97 | 21.717 |
| 11 | 603.266,4 371.472,97 | 12 | 603.274,15 371.463,04 | 12.596 |
| 12 | 603.274,15 371.463,04 | 13 | 603.279,92 371.451,89 | 12.554 |
| 13 | 603.279,92 371.451,89 | 14 | 603.282,56 371.449,27 | 3.719 |
| 14 | 603.282,56 371.449,27 | 15 | 603.287,4 371.451,219 | 5.218 |
| 15 | 603.287,4 371.451,219 | 16 | 603.297,787 371.455,509 | 11.238 |
| 16 | 603.297,787 371.455,509 | 17 | 603.291,89 371.467,787 | 13.621 |
| 17 | 603.291,89 371.467,787 | 18 | 603.289,67 371.472,304 | 5.033 |
| 18 | 603.289,67 371.472,304 | 19 | 603.286,076 371.478,869 | 7.484 |
| 19 | 603.286,076 371.478,869 | 20 | 603.277,82 371.491,609 | 15.181 |
| 20 | 603.277,82 371.491,609 | 1 | 603.276,518 371.493,653 | 2.423 |

** Lungimile segmentelor sunt determinate în planul de proiecție Stereo 70 și sunt rotunjite la 1 milimetru.

*** Distanța dintre puncte este formată din segmente cumulate ce sunt mai mici decât valoarea 1 milimetru.

**DATE DESPRE IMOBILUL NR. 7590**

Oficiul de Cadastru și Publicitate Imobiliară PRAHOVA
Biroul de Cadastru și Publicitate Imobiliară Ploiești

A. Partea I. Descrierea imobilului

TEREN Intravilan

Nr. CF vechi:2116

Nr. cadastral vechi:10603

Adresa: Loc. Meri, Str Principală, Nr. 81, Jud. Prahova

| Nr. Crt | Nr cadastral Nr. topografic | Suprafața* (mp) | Observații / Referințe |
|---------|-----------------------------|------------------------------------|---------------------------------------|
| A1 | 20667 | Din acte: 1.657 Masurata: 1.681 | Sector cadastral:68 Teren imprejmuit; |

Construcții

| Crt | Nr cadastral Nr. topografic | Adresa | Observații / Referințe |
|------|-----------------------------|---|--|
| A1.1 | 20667-C1 | Loc. Meri, Str Principală, Nr. 81, Jud. Prahova | Nr. niveluri:1; S. construita la sol:94 mp; LOCUINTA |
| A1.2 | 20667-C2 | Loc. Meri, Str Principală, Nr. 81, Jud. Prahova | Nr. niveluri:1; S. construita la sol:40 mp; ANEXA |
| A1.3 | 20667-C3 | Loc. Meri, Str Principală, Nr. 81, Jud. Prahova | Nr. niveluri:1; S. construita la sol:69 mp; ANEXA |

B. Partea II. Proprietari și acte

| Inscrieri privitoare la dreptul de proprietate și alte drepturi reale | Referințe | |
|--|---|------------|
| 84010 / 19/12/2008 | | |
| Act Administrativ nr. 55664, din 14/03/1996 emis de COMISIA JUDETEANA PRAHOVA (proces-verbal receptie nr 2 din 17.08.2007, emis de COMISIA DE RECEPTIE;certificat mostenitor nr 11 din 16.01.2004, emis de NP FRANCU MATEI;autorizatie de constructie pentru executari de lucrari nr 8 din 19.08.2005, emis de PRIMARIA DRAGANESTI); | | |
| B1 | Intabulare, drept de PROPRIETATE, dobandit prin Succesiune, cota actuala 1/1, cota initiala 1/1 1) URSU VIORICA | A1 |
| B3 | Intabulare, drept de PROPRIETATE, dobandit prin Construire, cota actuala 1/2, cota initiala 1/1 1) URSU VIORICA | A1.1 |
| B4 | Intabulare, drept de PROPRIETATE, dobandit prin Succesiune, cota actuala 1/1, cota initiala 1/1 1) URSU VIORICA | A1.2, A1.3 |
| 161284 / 16/12/2022 | | |
| Act Notarial nr. 458, din 15/12/2022 emis de Popescu Viorica (proces-verbal receptie nr 2 din 17.08.2007, emis de COMISIA DE RECEPTIE;certificat mostenitor nr 11 din 16.01.2004, emis de NP FRANCU MATEI; autorizatie de constructie pentru executari de lucrari nr 8 din 19.08.2005, emis de PRIMARIA DRAGANESTI); | | |
| B5 | Intabulare, drept de PROPRIETATE, dobandit prin Succesiune, cota actuala 1/8, cota initiala 1/8 1) URSU VIORICA | A1.1 |
| B6 | Intabulare, drept de PROPRIETATE, dobandit prin Succesiune, cota actuala 3/8, cota initiala 3/8 1) SIBIANU CRISTINA-ADRIANA | A1.1 |

C. Partea III. SARCINI .

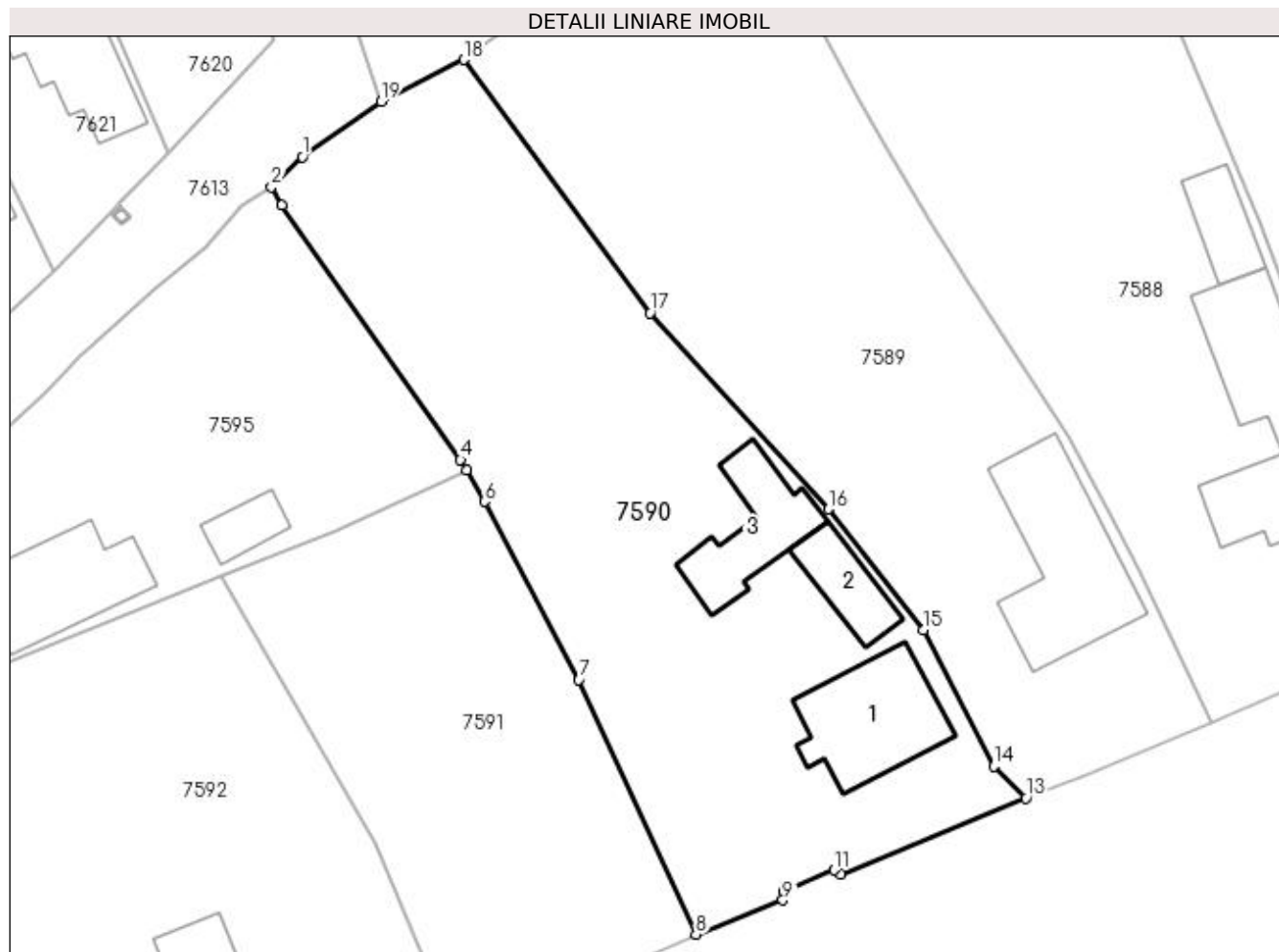
| Inscrieri privind dezmembramintele dreptului de proprietate, drepturi reale de garanție și sarcini | Referințe |
|--|-----------|
| NU SUNT | |

Anexa Nr. 1 La Partea I

Teren

| | | |
|--------------|------------------------------------|------------------------|
| Nr cadastral | Suprafața (mp)* | Observații / Referințe |
| 20667 | Din acte: 1.657 Masurata: 1.681 | |

* Suprafața este determinată în planul de proiecție Stereo 70.



Date referitoare la teren

| Crt | Categorie folosință | Intravilan | Suprafața (mp) | Tarla | Parcelă | Nr. topo | Observații / Referințe |
|-----|---------------------|------------|----------------|-------|---------|----------|------------------------|
| 1 | curți construcții | DA | 741 | 4 | 201 | - | |
| 2 | arabil | DA | 277 | 4 | 200 | - | |
| 3 | arabil | DA | 663 | 4 | 202 | - | |

Date referitoare la construcții

| Crt | Număr | Destinație construcție | Supraf. (mp) | Situație juridică | Observații / Referințe |
|------|----------|-------------------------|--------------|-------------------|--|
| A1.1 | 20667-C1 | construcții de locuințe | 94 | Cu acte | Nr. niveluri:1; S. construita la sol:94 mp; LOCUINTA |
| A1.2 | 20667-C2 | construcții anexa | 40 | Cu acte | Nr. niveluri:1; S. construita la sol:40 mp; ANEXA |
| A1.3 | 20667-C3 | construcții anexa | 69 | Cu acte | Nr. niveluri:1; S. construita la sol:69 mp; ANEXA |

Lungime Segmente

1) Valorile lungimilor segmentelor sunt obținute din proiecție în plan.

| Punct început | X / Y | Punct sfârșit | X / Y | Lungime segment (** (m) |
|---------------|-------|---------------|-------|-------------------------|
|---------------|-------|---------------|-------|-------------------------|

| Punct început | X / Y | Punct sfârșit | X / Y | Lungime segment (** (m) |
|---------------|----------------------------|---------------|----------------------------|-------------------------|
| 1 | 603.223,275 371.501,831 | 2 | 603.220,73 371.499,37 | 3.54 |
| 2 | 603.220,73 371.499,37 | 3 | 603.221,57 371.497,84 | 1.745 |
| 3 | 603.221,57 371.497,84 | 4 | 603.236,22 371.477,01 | 25.466 |
| 4 | 603.236,22 371.477,01 | 5 | 603.236,71 371.476,162 | 0.979 |
| 5 | 603.236,71 371.476,162 | 6 | 603.238,2 371.473,58 | 2.981 |
| 6 | 603.238,2 371.473,58 | 7 | 603.245,94 371.458,99 | 16.516 |
| 7 | 603.245,94 371.458,99 | 8 | 603.255,52 371.438,11 | 22.973 |
| 8 | 603.255,52 371.438,11 | 9 | 603.262,66 371.440,9 | 7.666 |
| 9 | 603.262,66 371.440,9 | 10 | 603.262,72 371.441,64 | 0.742 |
| 10 | 603.262,72 371.441,64 | 11 | 603.266,86 371.443,38 | 4.491 |
| 11 | 603.266,86 371.443,38 | 12 | 603.267,4 371.442,99 | 0.666 |
| 12 | 603.267,4 371.442,99 | 13 | 603.282,56 371.449,27 | 16.409 |
| 13 | 603.282,56 371.449,27 | 14 | 603.279,92 371.451,89 | 3.719 |
| 14 | 603.279,92 371.451,89 | 15 | 603.274,15 371.463,04 | 12.554 |
| 15 | 603.274,15 371.463,04 | 16 | 603.266,4 371.472,97 | 12.596 |
| 16 | 603.266,4 371.472,97 | 17 | 603.251,77 371.489,02 | 21.717 |
| 17 | 603.251,77 371.489,02 | 18 | 603.236,502 371.509,79 | 25.778 |
| 18 | 603.236,502 371.509,79 | 19 | 603.229,708 371.506,376 | 7.604 |
| 19 | 603.229,708 371.506,376 | 1 | 603.223,275 371.501,831 | 7.877 |

** Lungimile segmentelor sunt determinate în planul de proiecție Stereo 70 și sunt rotunjite la 1 milimetru.

*** Distanța dintre puncte este formată din segmente cumulate ce sunt mai mici decât valoarea 1 milimetru.

**DATE DESPRE IMOBILUL NR. 7591**

Oficiul de Cadastru și Publicitate Imobiliară PRAHOVA
Biroul de Cadastru și Publicitate Imobiliară Ploiești

A. Partea I. Descrierea imobilului

TEREN Intravilan

Adresa: Loc. Meri, Str Principală, Nr. 79, Jud. Prahova

| Nr. Crt | Nr cadastral Nr. topografic | Suprafața* (mp) | Observații / Referințe |
|---------|--------------------------------|--------------------------------|---------------------------------------|
| A1 | | Din acte: 873 Masurata: 900 | Sector cadastral:68 Teren imprejmuit; |

B. Partea II. Proprietari și acte

| Inscrieri privitoare la dreptul de proprietate și alte drepturi reale | | Referințe |
|---|--|-----------|
| 7591 / 17/05/2020 | | |
| Act Notarial nr. 166, din 08/06/2017 emis de NP EQUITAS; | | |
| B1 | Intabulare, drept de PROPRIETATE, dobândit prin Succesiune, cota actuala 1/1, cota initiala 1/1 1) CURCAN DAN | A1 |

C. Partea III. SARCINI .

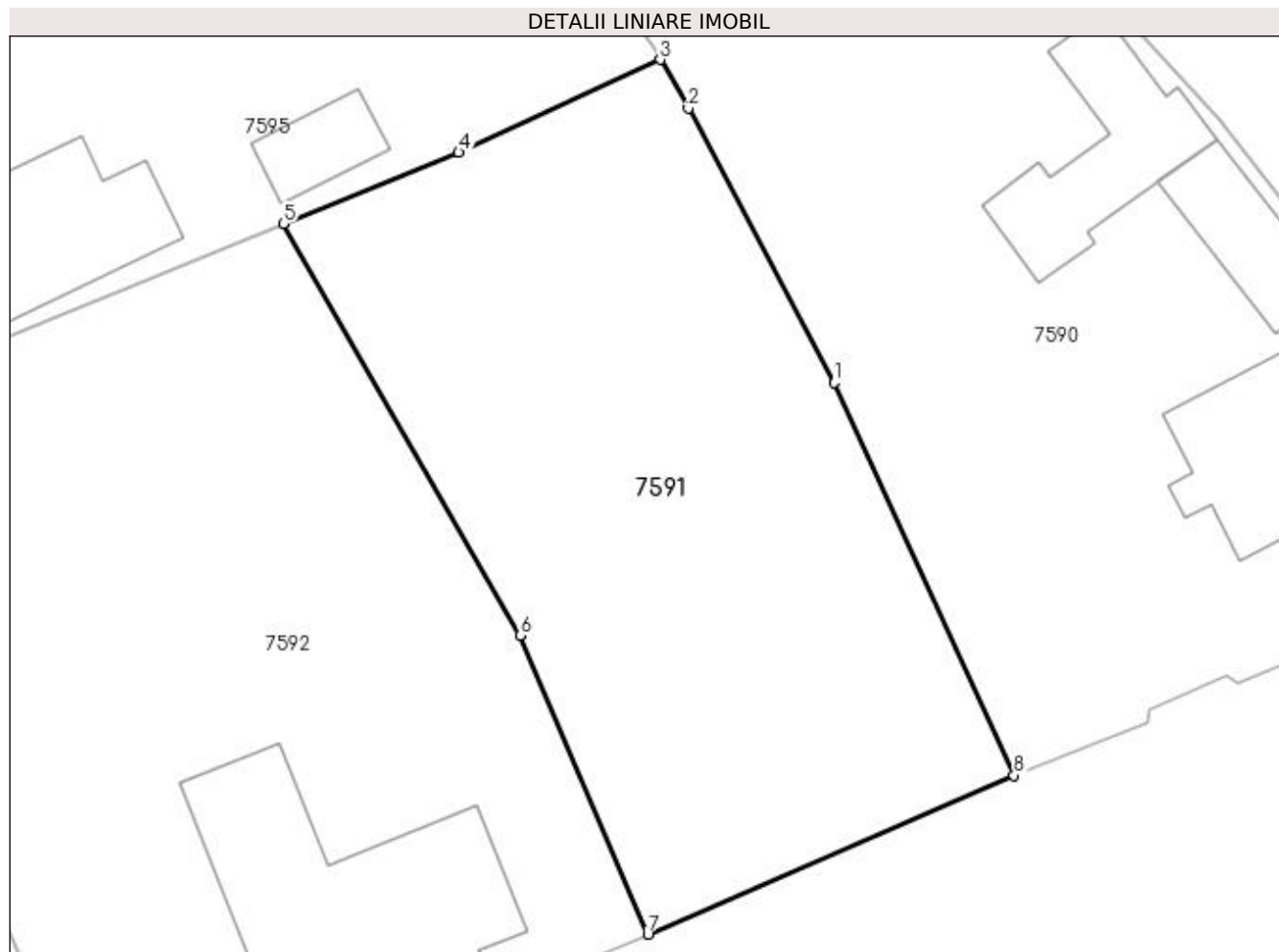
| Inscrieri privind dezmembramintele dreptului de proprietate, drepturi reale de garanție și sarcini | Referințe |
|--|-----------|
| NU SUNT | |

Anexa Nr. 1 La Partea I

Teren

| Nr cadastral | Suprafața (mp)* | Observații / Referințe |
|--------------|--------------------------------|------------------------|
| | Din acte: 873 Masurata: 900 | |

* Suprafața este determinată în planul de proiecție Stereo 70.



Date referitoare la teren

| Crt | Categorie folosință | Intra vilan | Suprafața (mp) | Tarla | Parcelă | Nr. topo | Observații / Referințe |
|-----|---------------------|-------------|----------------|-------|---------|----------|------------------------|
| 1 | curți constructii | DA | 900 | 4 | 199 | - | |

Lungime Segmente

1) Valorile lungimilor segmentelor sunt obținute din proiecție în plan.

| Punct început | X / Y | Punct sfârșit | X / Y | Lungime segment (** (m) |
|---------------|----------------------------|---------------|----------------------------|-------------------------|
| 1 | 603.245,94 371.458,99 | 2 | 603.238,2 371.473,58 | 16.516 |
| 2 | 603.238,2 371.473,58 | 3 | 603.236,71 371.476,162 | 2.981 |
| 3 | 603.236,71 371.476,162 | 4 | 603.225,99 371.471,23 | 11.8 |
| 4 | 603.225,99 371.471,23 | 5 | 603.216,658 371.467,439 | 10.073 |
| 5 | 603.216,658 371.467,439 | 6 | 603.229,251 371.445,559 | 25.245 |

| Punct început | X / Y | Punct sfârșit | X / Y | Lungime segment (** (m) |
|---------------|----------------------------|---------------|----------------------------|-------------------------|
| 6 | 603.229,251 371.445,559 | 7 | 603.236,044 371.429,654 | 17.295 |
| 7 | 603.236,044 371.429,654 | 8 | 603.255,52 371.438,11 | 21.232 |
| 8 | 603.255,52 371.438,11 | 1 | 603.245,94 371.458,99 | 22.973 |

** Lungimile segmentelor sunt determinate în planul de proiecție Stereo 70 și sunt rotunjite la 1 milimetru.

*** Distanța dintre puncte este formată din segmente cumulate ce sunt mai mici decât valoarea 1 milimetru.

**DATE DESPRE IMOBILUL NR. 7592**

Oficiul de Cadastru și Publicitate Imobiliară PRAHOVA
Biroul de Cadastru și Publicitate Imobiliară Ploiești

A. Partea I. Descrierea imobilului

TEREN Intravilan

Adresa: Loc. Meri, Str Principală, Nr. 77, Jud. Prahova

| Nr. Crt | Nr cadastral Nr. topografic | Suprafața* (mp) | Observații / Referințe |
|---------|-----------------------------|------------------------------------|---------------------------------------|
| A1 | 26551 | Din acte: 1.413 Masurata: 1.416 | Sector cadastral:68 Teren imprejmuit; |

Construcții

| Crt | Nr cadastral Nr. topografic | Adresa | Observații / Referințe |
|------|-----------------------------|---|---|
| A1.1 | 26551-C1 | Loc. Meri, Str Principală, Nr. 77, Jud. Prahova | Nr. niveluri:2; S. construita la sol:147 mp; S. construita desfasurata:162 mp; LOCUINTA (S+P) ; SC DESF . = 162 MP ; SC SUBSOL = 15 MP ; SC PARTER = 147 MP . |

B. Partea II. Proprietari și acte

| Inscrieri privitoare la dreptul de proprietate și alte drepturi reale | | Referințe |
|---|--|-----------|
| 111172 / 09/10/2019 | | |
| Act Notarial nr. 2161, din 08/10/2019 emis de NP Botezatu Ioana Eleonora; | | |
| B5 | Intabulare, drept de PROPRIETATEcumparare ca bun comun, dobandit prin Conventie, cota actuala 1/1, cota initiala 1/1 1) AVARVAREI LIVIU IULIAN 2) AVARVAREI DANIELA - CRISTINA | A1 |
| B6 | Intabulare, drept de PROPRIETATEcumparare ca bun comun, dobandit prin Conventie, cota actuala 1/1, cota initiala 1/1 1) AVARVAREI DANIELA - CRISTINA 2) AVARVAREI LIVIU IULIAN | A1.1 |

C. Partea III. SARCINI .

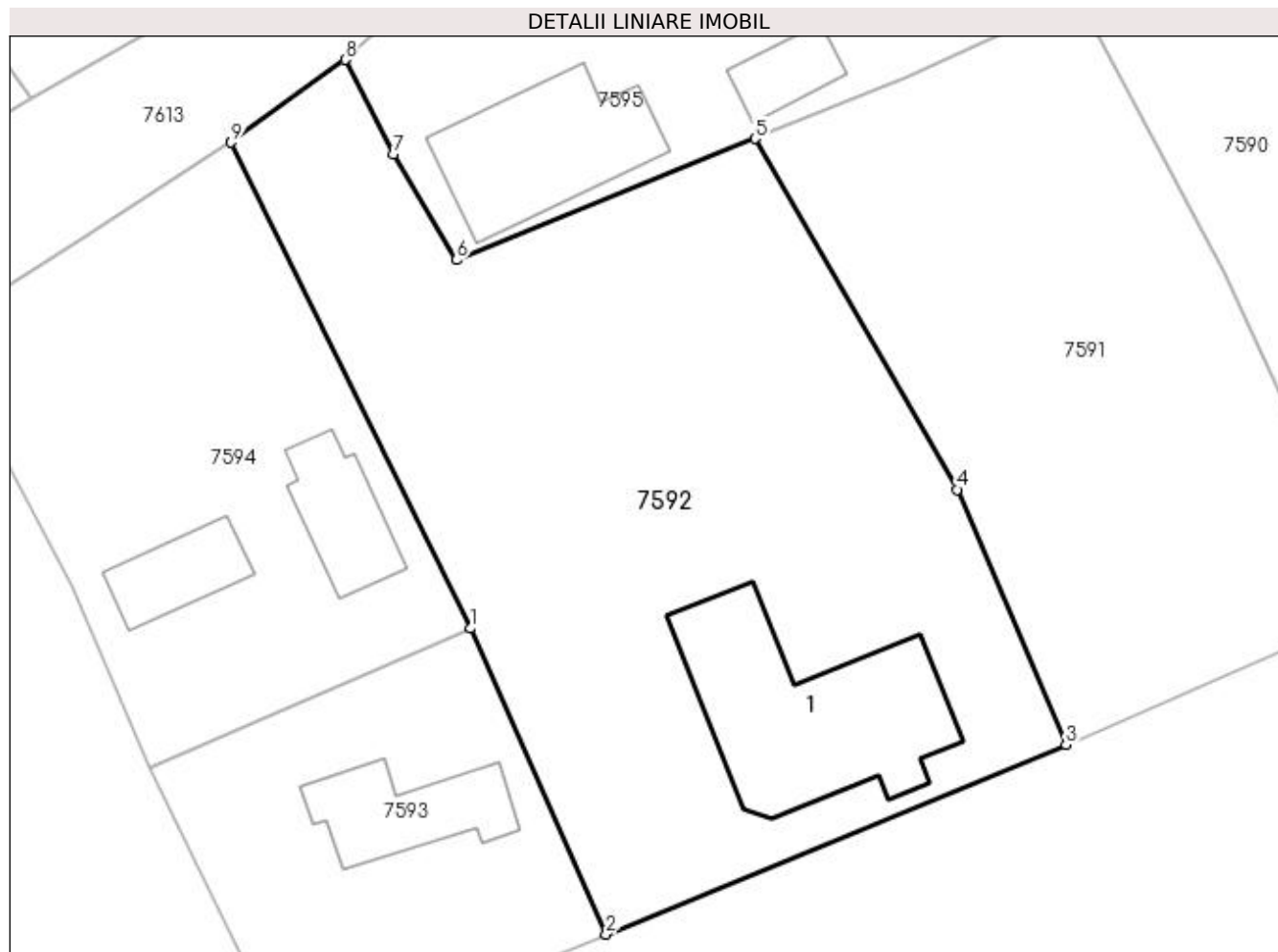
| Inscrieri privind dezmembramintele dreptului de proprietate, drepturi reale de garanție și sarcini | Referințe |
|--|-----------|
| NU SUNT | |

Anexa Nr. 1 La Partea I

Teren

| Nr cadastral | Suprafața (mp)* | Observații / Referințe |
|--------------|------------------------------------|------------------------|
| 26551 | Din acte: 1.413 Masurata: 1.416 | |

* Suprafața este determinată în planul de proiecție Stereo 70.



Date referitoare la teren

| Crt | Categorie folosință | Intra vilan | Suprafața (mp) | Tarla | Parcelă | Nr. topo | Observații / Referințe |
|-----|---------------------|-------------|----------------|-------|---------|----------|------------------------|
| 1 | curți constructii | DA | 630 | 4 | 193 | - | |
| 2 | arabil | DA | 786 | 4 | 192 | - | |

Date referitoare la construcții

| Crt | Număr | Destinație construcție | Supraf. (mp) | Situație juridică | Observații / Referințe |
|------|----------|-------------------------|--------------|-------------------|---|
| A1.1 | 26551-C1 | construcții de locuințe | 147 | Cu acte | Nr. niveluri:2; S. construita la sol:147 mp; S. construita desfasurata:162 mp; LOCUINTA (S+P) ; SC DESF . = 162 MP ; SC SUBSOL = 15 MP ; SC PARTER = 147 MP . |

Lungime Segmente

1) Valorile lungimilor segmentelor sunt obținute din proiecție în plan.

| Punct început | X / Y | Punct sfârșit | X / Y | Lungime segment (** (m) |
|---------------|----------------------------|---------------|----------------------------|-------------------------|
| 1 | 603.198,929 371.436,9 | 2 | 603.207,373 371.417,832 | 20.854 |
| 2 | 603.207,373 371.417,832 | 3 | 603.236,044 371.429,654 | 31.013 |

| Punct început | X / Y | Punct sfârșit | X / Y | Lungime segment (** (m) |
|------------------|----------------------------|------------------|----------------------------|-------------------------------|
| 3 | 603.236,044 371.429,654 | 4 | 603.229,251 371.445,559 | 17.295 |
| 4 | 603.229,251 371.445,559 | 5 | 603.216,658 371.467,439 | 25.245 |
| 5 | 603.216,658 371.467,439 | 6 | 603.198,03 371.459,87 | 20.107 |
| 6 | 603.198,03 371.459,87 | 7 | 603.194,09 371.466,46 | 7.678 |
| 7 | 603.194,09 371.466,46 | 8 | 603.191,09 371.472,36 | 6.619 |
| 8 | 603.191,09 371.472,36 | 9 | 603.183,987 371.467,207 | 8.775 |
| 9 | 603.183,987 371.467,207 | 1 | 603.198,929 371.436,9 | 33.79 |

** Lungimile segmentelor sunt determinate în planul de proiecție Stereo 70 și sunt rotunjite la 1 milimetru.

*** Distanța dintre puncte este formată din segmente cumulate ce sunt mai mici decât valoarea 1 milimetru.

**DATE DESPRE IMOBILUL NR. 7593**

Oficiul de Cadastru și Publicitate Imobiliară PRAHOVA
Biroul de Cadastru și Publicitate Imobiliară Ploiești

A. Partea I. Descrierea imobilului

TEREN Intravilan

Nr. CF vechi:201
Nr. cadastral vechi:322

Adresa: Loc. Meri, Str Principală, Nr. 75, Jud. Prahova

| Nr. Crt | Nr cadastral Nr. topografic | Suprafața* (mp) | Observații / Referințe |
|---------|-----------------------------|------------------------------|---------------------------------------|
| A1 | 23152 | Din acte: 0 Masurata: 440 | Sector cadastral:68 Teren imprejmuit; |

Construcții

| Crt | Nr cadastral Nr. topografic | Adresa | Observații / Referințe |
|------|-----------------------------|---|---|
| A1.1 | 23152-C1 | Loc. Meri, Str Principală, Nr. 75, Jud. Prahova | Nr. niveluri:1; S. construita la sol:55 mp; C1 - locuinta compusa din 2 camere, hol, prisma, magazie, bucatarie cu Sc=67,44 mp., Su=59,77 mp. |

B. Partea II. Proprietari și acte

| Inscrieri privitoare la dreptul de proprietate și alte drepturi reale | | Referințe |
|---|---|-----------|
| 6198 / 20/04/2004 | | |
| Act Notarial nr. 2382, din 19/03/2004 emis de NP IVAN CONSTANTIN; | | |
| B1 | Intabulare, drept de PROPRIETATEcumparare ca bun propriu, dobandit prin Conventie, cota actuala 1/1, cota initiala 1/1 1) FILIP IOANA | A1 |
| 238 / 09/01/2006 | | |
| Act Notarial nr. 92, din 06/01/2006 emis de NP IVAN CONSTANTIN; | | |
| B2 | Intabulare, drept de PROPRIETATEcumparare ca bun comun, dobandit prin Conventie, cota actuala 1/1, cota initiala 1/1 1) TATU NICOLAE-FLORIN, (cetateni germani) 2) TATU MARIA-MAGDALENA | A1.1 |

C. Partea III. SARCINI

| Inscrieri privind dezmembramintele dreptului de proprietate, drepturi reale de garanție și sarcini | | Referințe |
|--|--|-----------|
| 238 / 09/01/2006 | | |
| Act Notarial nr. 92, din 06/01/2006 emis de NP IVAN CONSTANTIN; | | |
| C1 | se noteaza dreptul de suprafata asupra terenului in favoarea lui Tatu Maria-Magdalena si Tatu Nicolae-Florin | A1 |

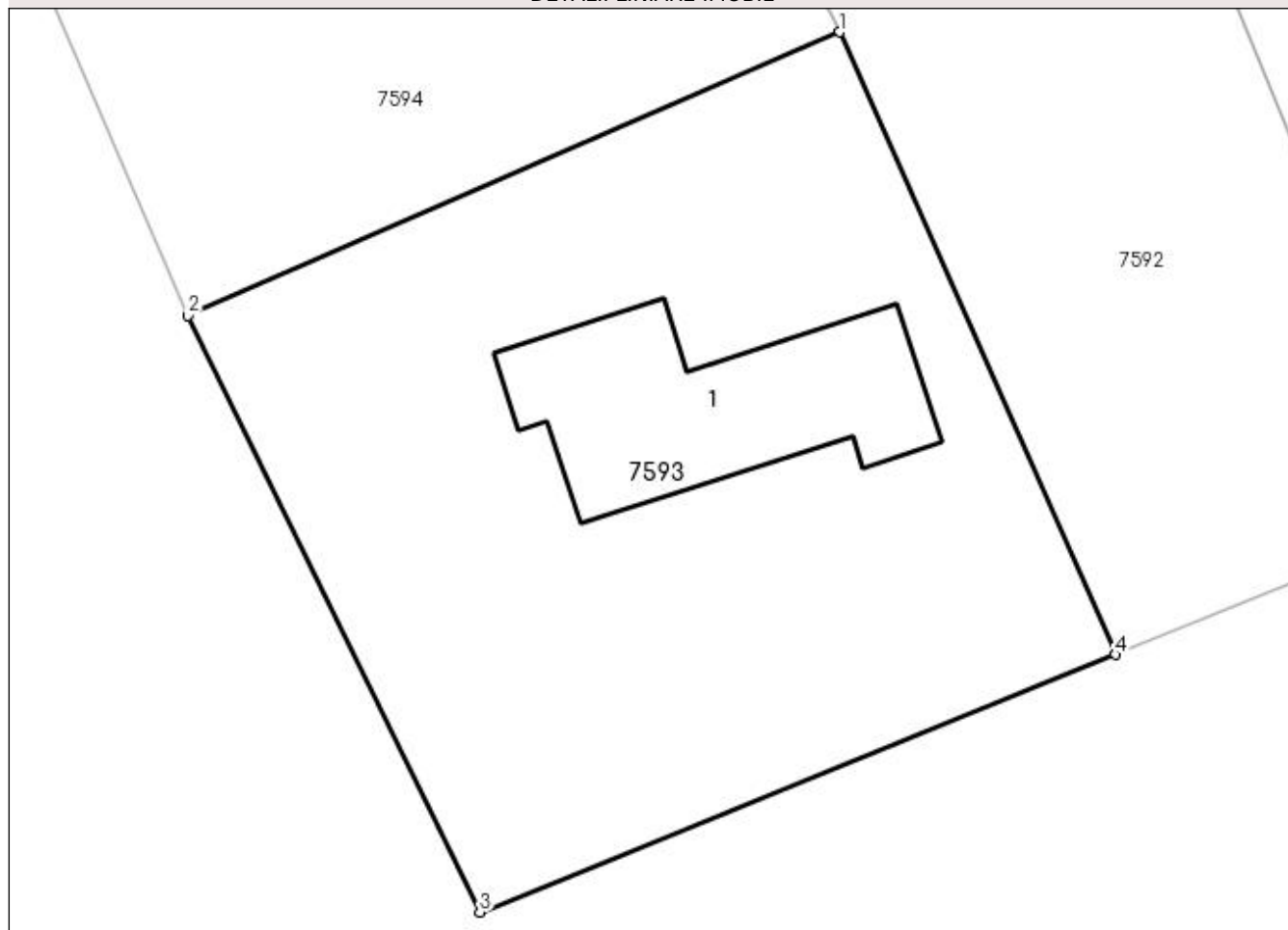
Anexa Nr. 1 La Partea I

Teren

| Nr cadastral | Suprafața (mp)* | Observații / Referințe |
|--------------|------------------------------|------------------------|
| 23152 | Din acte: 0 Masurata: 440 | |

* Suprafața este determinată în planul de proiecție Stereo 70.

DETALII LINIARE IMOBIL



Date referitoare la teren

| Crt | Categorie folosință | Intra vilan | Suprafața (mp) | Tarla | Parcelă | Nr. topo | Observații / Referințe |
|-----|---------------------|-------------|----------------|-------|---------|----------|------------------------|
| 1 | curți constructii | DA | 440 | 4 | 188 | - | |

Date referitoare la construcții

| Crt | Număr | Destinație construcție | Supraf. (mp) | Situație juridică | Observații / Referințe |
|------|----------|-------------------------|--------------|-------------------|---|
| A1.1 | 23152-C1 | construcții de locuințe | 55 | Cu acte | Nr. niveluri:1; S. construita la sol:55 mp; C1 - locuinta compusa din 2 camere, hol, prispă, magazie, bucatarie cu Sc=67,44 mp., Su=59,77 mp. |

Lungime Segmente

1) Valorile lungimilor segmentelor sunt obținute din proiecție în plan.

| Punct început | X / Y | Punct sfârșit | X / Y | Lungime segment (** (m) |
|---------------|----------------------------|---------------|----------------------------|-------------------------|
| 1 | 603.198,929 371.436,9 | 2 | 603.178,957 371.428,213 | 21.779 |
| 2 | 603.178,957 371.428,213 | 3 | 603.187,897 371.409,942 | 20.341 |
| 3 | 603.187,897 371.409,942 | 4 | 603.207,373 371.417,832 | 21.013 |

| Punct început | X / Y | Punct sfârşit | X / Y | Lungime segment (** (m) |
|---------------|----------------------------|---------------|--------------------------|-------------------------|
| 4 | 603.207,373 371.417,832 | 1 | 603.198,929 371.436,9 | 20.854 |

** Lungimile segmentelor sunt determinate în planul de proiecție Stereo 70 și sunt rotunjite la 1 milimetru.

*** Distanța dintre puncte este formată din segmente cumulate ce sunt mai mici decât valoarea 1 milimetru.

**DATE DESPRE IMOBILUL NR. 7594**

Oficiul de Cadastru și Publicitate Imobiliară PRAHOVA
Biroul de Cadastru și Publicitate Imobiliară Ploiești

A. Partea I. Descrierea imobilului

TEREN Intravilan

Adresa: Loc. Meri, Str Țarnei, Nr. 2, Jud. Prahova

| Nr. Crt | Nr cadastral Nr. topografic | Suprafața* (mp) | Observații / Referințe |
|---------|-----------------------------|-----------------|---------------------------------------|
| A1 | 26524 | 686 | Sector cadastral:68 Teren imprejmuit; |

Construcții

| Crt | Nr cadastral Nr. topografic | Adresa | Observații / Referințe |
|------|-----------------------------|--|---|
| A1.1 | 26524-C1 | Loc. Meri, Str Țarnei, Nr. 2, Jud. Prahova | Nr. niveluri:1; S. construita la sol:43 mp; S. construita desfasurata:43 mp; ANEXA (P) ; Sc desf. = 43 mp . |
| A1.2 | 26524-C2 | Loc. Meri, Str Țarnei, Nr. 2, Jud. Prahova | Nr. niveluri:1; S. construita la sol:34 mp; S. construita desfasurata:34 mp; GARAJ (P) ; Sc desf. = 34 mp . |

B. Partea II. Proprietari și acte

| Inscrieri privitoare la dreptul de proprietate și alte drepturi reale | | Referințe |
|---|--|----------------|
| 83190 / 07/08/2019 | | |
| Act Notarial nr. 1285, din 07/08/2019 emis de NP FRATIAN EUGEN-IULIU; | | |
| B1 | Se infiinteaza cf. 26524 a imobilului cu nr. cad. 26524/Draganesti ca urmare a alipirii urmatoarelor 2 imobile: -- nr.cad.21213\cf.21213; -- nr.cad.23122\cf.23122; | A1 |
| B9 | Intabulare, drept de PROPRIETATE, dobandit prin Conventie, cota actuala 1/1, cota initiala 1/1 1) VOICU EMILIA | A1 |
| 101524 / 05/08/2022 | | |
| Act Administrativ nr. 3812, din 21/07/2022 emis de PRIMARIA COMUNEI DRAGANESTI (act administrativ nr 2 din 21.01.2022, emis de PRIMARIA COMUNEI DRAGANESTI;act administrativ nr 1 din 25.01.2021, emis de PRIMARIA COMUNEI DRAGANESTI;act administrativ nr 3898 din 27.07.2022, emis de PRIMARIA COMUNEI DRAGANESTI); | | |
| B10 | se actualizeaza informatiile cadastrale conform documentatiei anexate in sensu lca adresa actuala a imobilului este " Comuna Draganesti, sat Meri, str. Țarnei, nr.2, jud.Prahova" | A1, A1.1, A1.2 |
| B11 | Intabulare, drept de PROPRIETATE, dobandit prin Construire, cota actuala 1/1, cota initiala 1/1 1) VOICU EMILIA | A1.1, A1.2 |

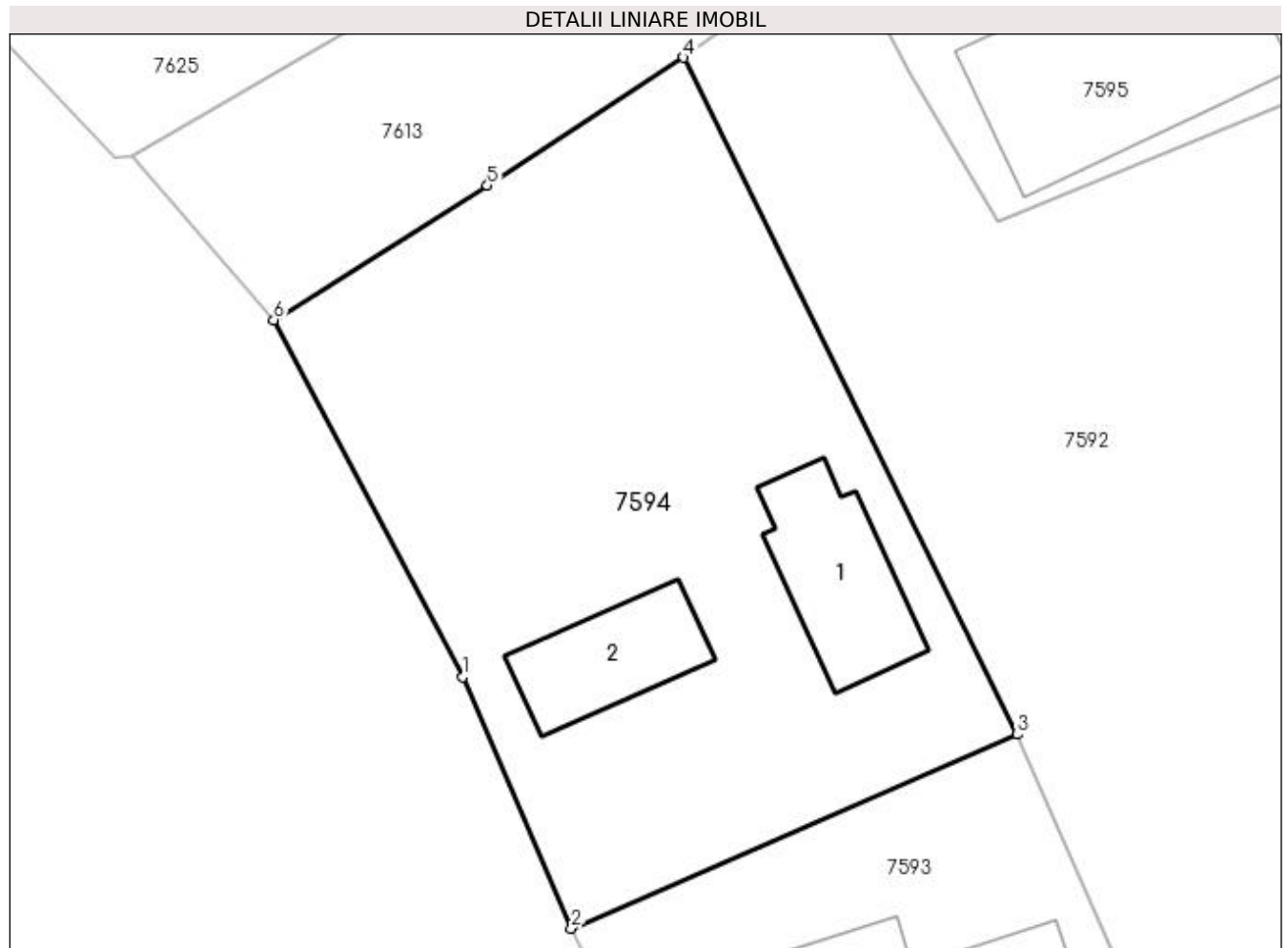
C. Partea III. SARCINI .

| Inscrieri privind dezmembramintele dreptului de proprietate, drepturi reale de garanție și sarcini | Referințe |
|--|-----------|
| NU SUNT | |

Anexa Nr. 1 La Partea I**Teren**

| Nr cadastral | Suprafața (mp)* | Observații / Referințe |
|--------------|-----------------|------------------------|
| 26524 | 686 | |

* Suprafața este determinată în planul de proiecție Stereo 70.

**Date referitoare la teren**

| Crt | Categorie folosință | Intravilan | Suprafața (mp) | Tarla | Parcelă | Nr. topo | Observații / Referințe |
|-----|---------------------|------------|----------------|-------|-------------|----------|------------------------|
| 1 | curți constructii | DA | 686 | 4 | 188;189;190 | - | |

Date referitoare la construcții

| Crt | Număr | Destinație construcție | Supraf. (mp) | Situație juridică | Observații / Referințe |
|------|----------|------------------------|--------------|-------------------|---|
| A1.1 | 26524-C1 | constructii anexa | 43 | Cu acte | Nr. niveluri:1; S. construita la sol:43 mp; S. construita desfasurata:43 mp; ANEXA (P) ; Sc desf. = 43 mp . |
| A1.2 | 26524-C2 | constructii anexa | 34 | Cu acte | Nr. niveluri:1; S. construita la sol:34 mp; S. construita desfasurata:34 mp; GARAJ (P) ; Sc desf. = 34 mp . |

Lungime Segmente

1) Valorile lungimilor segmentelor sunt obținute din proiecție în plan.

| Punct început | X / Y | Punct sfârșit | X / Y | Lungime segment (** (m) |
|---------------|----------------------------|---------------|----------------------------|-------------------------|
| 1 | 603.174,099 371.439,484 | 2 | 603.178,957 371.428,213 | 12.273 |
| 2 | 603.178,957 371.428,213 | 3 | 603.198,929 371.436,9 | 21.779 |

| Punct început | X / Y | Punct sfârșit | X / Y | Lungime segment (** (m) |
|---------------|----------------------------|---------------|----------------------------|-------------------------|
| 3 | 603.198,929 371.436,9 | 4 | 603.183,987 371.467,207 | 33.79 |
| 4 | 603.183,987 371.467,207 | 5 | 603.175,181 371.461,477 | 10.506 |
| 5 | 603.175,181 371.461,477 | 6 | 603.165,615 371.455,462 | 11.3 |
| 6 | 603.165,615 371.455,462 | 1 | 603.174,099 371.439,484 | 18.091 |

** Lungimile segmentelor sunt determinate în planul de proiecție Stereo 70 și sunt rotunjite la 1 milimetru.

*** Distanța dintre puncte este formată din segmente cumulate ce sunt mai mici decât valoarea 1 milimetru.

**DATE DESPRE IMOBILUL NR. 7595**

Oficiul de Cadastru și Publicitate Imobiliară PRAHOVA
Biroul de Cadastru și Publicitate Imobiliară Ploiești

A. Partea I. Descrierea imobilului

TEREN Intravilan

Adresa: Loc. Meri, Str Țarnei, Nr. 4, Jud. Prahova

| Nr. Crt | Nr cadastral Nr. topografic | Suprafața* (mp) | Observații / Referințe |
|---------|-----------------------------|--------------------------------|---------------------------------------|
| A1 | 23075 | Din acte: 875 Masurata: 872 | Sector cadastral:68 Teren imprejmuit; |

Construcții

| Crt | Nr cadastral Nr. topografic | Adresa | Observații / Referințe |
|------|-----------------------------|--|---|
| A1.1 | 23075-C1 | Loc. Meri, Str Țarnei, Nr. 4, Jud. Prahova | Nr. niveluri:1; S. construita la sol:90 mp; S. construita desfasurata:90 mp; LOCUINTA |
| A1.2 | 23075-C2 | Loc. Meri, Str Țarnei, Nr. 4, Jud. Prahova | Nr. niveluri:1; S. construita la sol:23 mp; S. construita desfasurata:23 mp; ANEXA |

B. Partea II. Proprietari și acte

| Inscrieri privitoare la dreptul de proprietate și alte drepturi reale | | Referințe |
|--|--|------------|
| 91467 / 03/10/2016 | | |
| Act Notarial nr. 2185, din 30/09/2016 emis de NP David Cristian Emanuel; | | |
| B9 | Intabulare, drept de PROPRIETATEcumparare ca bun propriu, dobandit prin Conventie, cota actuala 1/2, cota initiala 1/2 1) MIHAI GEORGE-CĂTĂLIN | A1 |
| B10 | Intabulare, drept de PROPRIETATEcumparare ca bun propriu, dobandit prin Conventie, cota actuala 1/2, cota initiala 1/2 1) VULVOI MIHAELA-CRISTINA | A1 |
| B11 | Intabulare, drept de PROPRIETATEcumparare ca bun propriu, dobandit prin Conventie, cota actuala 1/2, cota initiala 1/2 1) MIHAI GEORGE-CĂTĂLIN | A1.1, A1.2 |
| B12 | Intabulare, drept de PROPRIETATEcumparare ca bun propriu, dobandit prin Conventie, cota actuala 1/2, cota initiala 1/2 1) VULVOI MIHAELA-CRISTINA | A1.1, A1.2 |

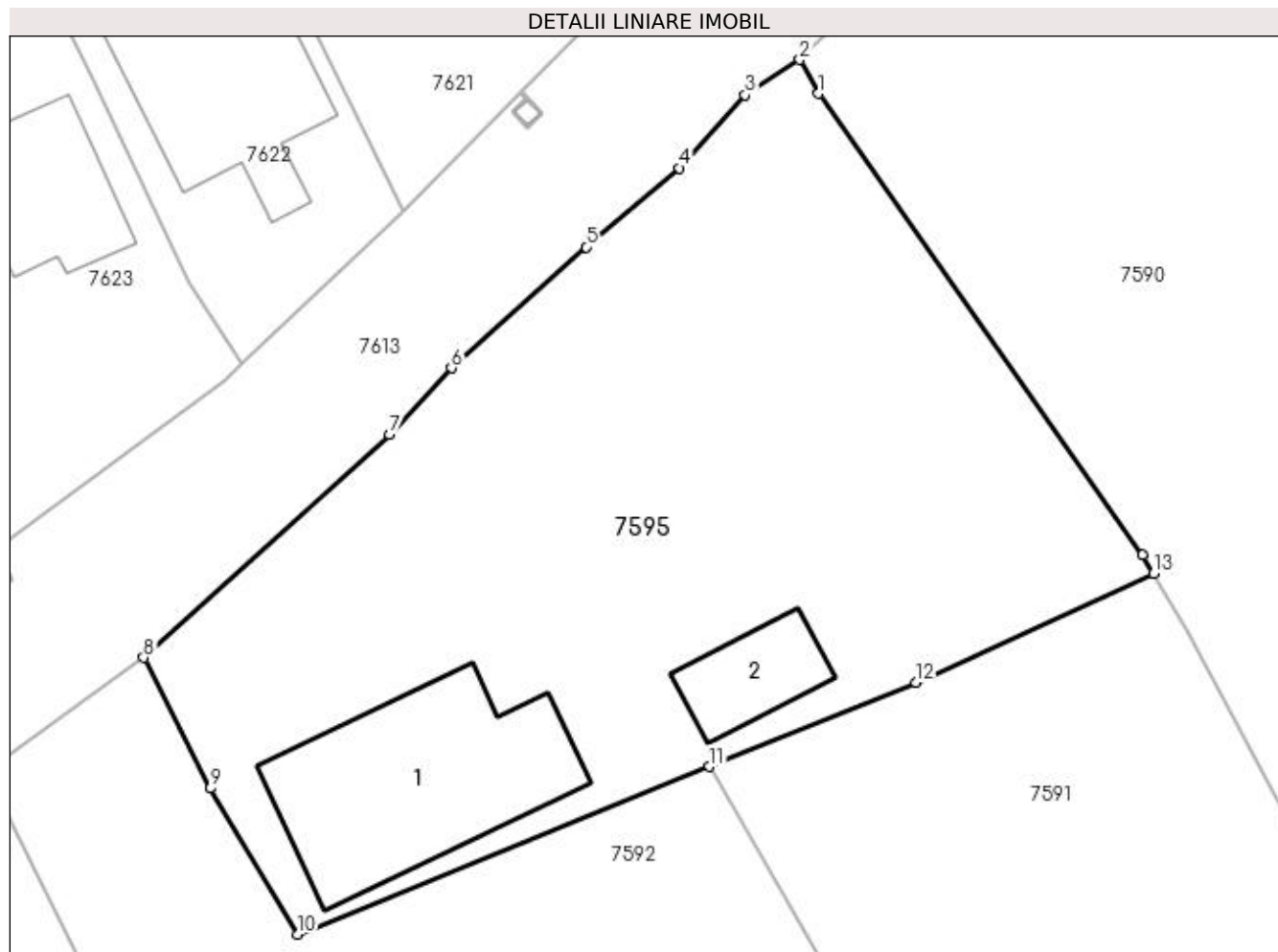
C. Partea III. SARCINI .

| Inscrieri privind dezmembramintele dreptului de proprietate, drepturi reale de garanție și sarcini | Referințe |
|--|-----------|
| NU SUNT | |

Anexa Nr. 1 La Partea I**Teren**

| Nr cadastral | Suprafața (mp)* | Observații / Referințe |
|--------------|--------------------------------|------------------------|
| 23075 | Din acte: 875 Masurata: 872 | |

* Suprafața este determinată în planul de proiecție Stereo 70.

**Date referitoare la teren**

| Crt | Categorie folosință | Intra vilan | Suprafața (mp) | Tarla | Parcelă | Nr. topo | Observații / Referințe |
|-----|---------------------|-------------|----------------|-------|---------|----------|------------------------|
| 1 | curți constructii | DA | 872 | 4 | 195 | - | |

Date referitoare la construcții

| Crt | Număr | Destinație construcție | Supraf. (mp) | Situație juridică | Observații / Referințe |
|------|----------|-------------------------|--------------|-------------------|---|
| A1.1 | 23075-C1 | construcții de locuințe | 90 | Cu acte | Nr. niveluri:1; S. construita la sol:90 mp; S. construita desfasurata:90 mp; LOCUINTA |
| A1.2 | 23075-C2 | construcții anexa | 23 | Cu acte | Nr. niveluri:1; S. construita la sol:23 mp; S. construita desfasurata:23 mp; ANEXA |

Lungime Segmente

1) Valorile lungimilor segmentelor sunt obținute din proiecție în plan.

| Punct început | X / Y | Punct sfârșit | X / Y | Lungime segment (** (m)) |
|---------------|--------------------------|---------------|--------------------------|--------------------------|
| 1 | 603.221,57 371.497,84 | 2 | 603.220,73 371.499,37 | 1.745 |
| 2 | 603.220,73 371.499,37 | 3 | 603.218,26 371.497,77 | 2.943 |

| Punct început | X / Y | Punct sfârșit | X / Y | Lungime segment (** (m) |
|---------------|----------------------------|---------------|----------------------------|-------------------------|
| 3 | 603.218,26 371.497,77 | 4 | 603.215,29 371.494,48 | 4.432 |
| 4 | 603.215,29 371.494,48 | 5 | 603.211,08 371.490,91 | 5.52 |
| 5 | 603.211,08 371.490,91 | 6 | 603.204,99 371.485,44 | 8.186 |
| 6 | 603.204,99 371.485,44 | 7 | 603.202,19 371.482,43 | 4.111 |
| 7 | 603.202,19 371.482,43 | 8 | 603.191,09 371.472,36 | 14.987 |
| 8 | 603.191,09 371.472,36 | 9 | 603.194,09 371.466,46 | 6.619 |
| 9 | 603.194,09 371.466,46 | 10 | 603.198,03 371.459,87 | 7.678 |
| 10 | 603.198,03 371.459,87 | 11 | 603.216,658 371.467,439 | 20.107 |
| 11 | 603.216,658 371.467,439 | 12 | 603.225,99 371.471,23 | 10.073 |
| 12 | 603.225,99 371.471,23 | 13 | 603.236,71 371.476,162 | 11.8 |
| 13 | 603.236,71 371.476,162 | 14 | 603.236,22 371.477,01 | 0.979 |
| 14 | 603.236,22 371.477,01 | 1 | 603.221,57 371.497,84 | 25.466 |

** Lungimile segmentelor sunt determinate în planul de proiecție Stereo 70 și sunt rotunjite la 1 milimetru.

*** Distanța dintre puncte este formată din segmente cumulate ce sunt mai mici decât valoarea 1 milimetru.

**DATE DESPRE IMOBILUL NR. 7596**

Oficiul de Cadastru și Publicitate Imobiliară PRAHOVA
Biroul de Cadastru și Publicitate Imobiliară Ploiești

A. Partea I. Descrierea imobilului

TEREN Intravilan

Adresa: Loc. Meri, Str Țarnei, Nr. 8, Jud. Prahova

| Nr. Crt | Nr cadastral Nr. topografic | Suprafața* (mp) | Observații / Referințe |
|---------|-----------------------------|--------------------------------|---|
| A1 | | Din acte: 717 Masurata: 712 | Sector cadastral:68 Teren imprejmuit; INCORECT SCRIS IN TP Cc 231, CORECT Cc 235 |

Construcții

| Crt | Nr cadastral Nr. topografic | Adresa | Observații / Referințe |
|------|-----------------------------|--|--|
| A1.1 | | Loc. Meri, Str Țarnei, Nr. 8, Jud. Prahova | Nr. niveluri:1; S. construita la sol:60 mp; LOCUINTA P |

B. Partea II. Proprietari și acte

| Inscrieri privitoare la dreptul de proprietate și alte drepturi reale | | Referințe |
|---|---|-----------|
| 7596 / 17/05/2020 | | |
| Act Administrativ nr. 44119, din 02/08/1995 emis de CJSIPT PRAHOVA ; | | |
| B1 | Intabulare, drept de PROPRIETATE, dobandit prin Reconstituire, cota actuala 1/1, cota initiala 1/1 1) NICOLAE CONSTANTIN MARIN | A1 |
| / | | |
| Act Normativ nr. 7, din 24/06/1996 emis de GUVERNUL ROMÂNIEI; | | |
| B2 | Intabulare, drept de PROPRIETATE, dobandit prin Lege, cota actuala 1/1 1) NICOLAE CONSTANTIN MARIN | A1.1 |

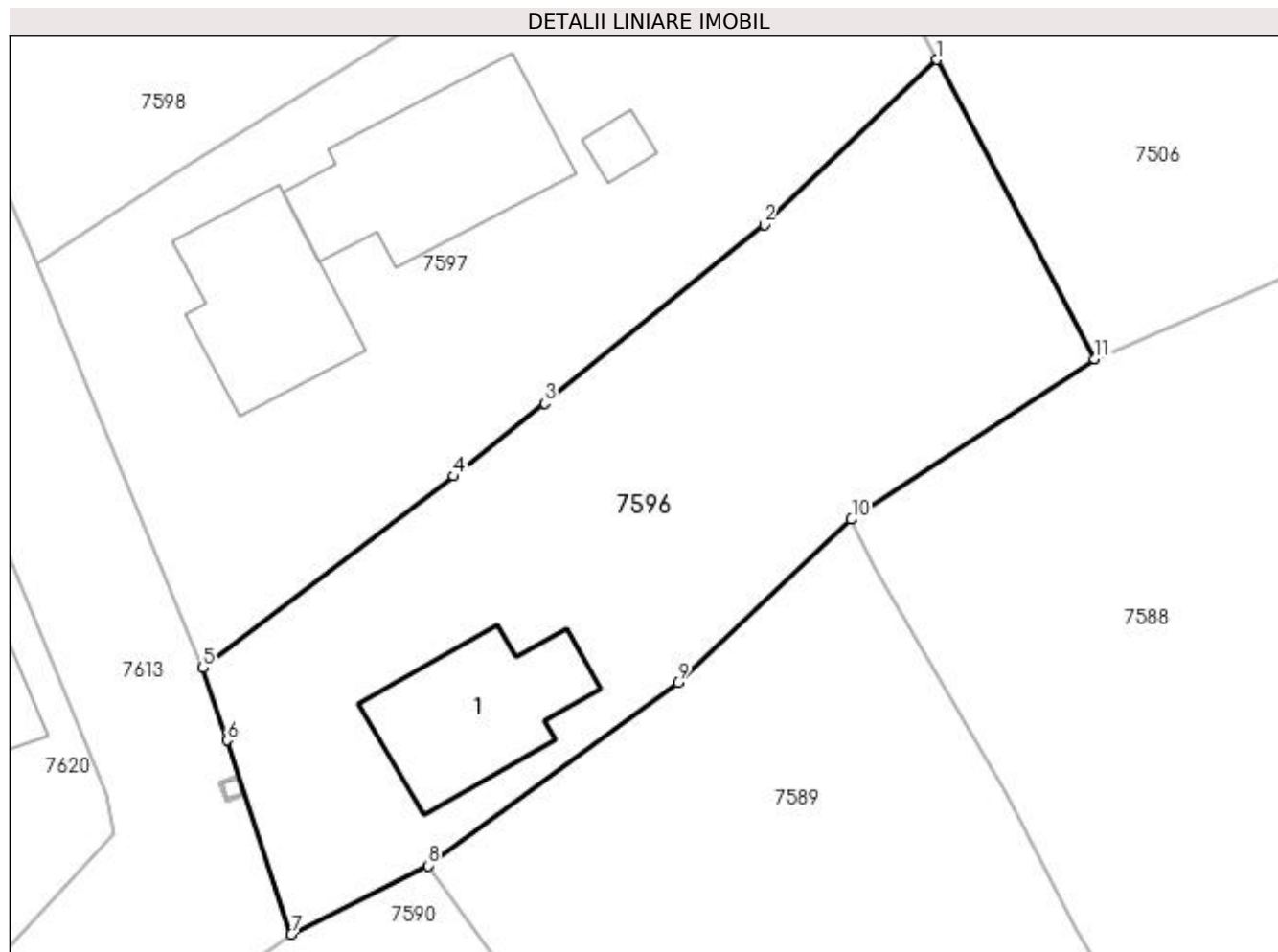
C. Partea III. SARCINI .

| Inscrieri privind dezmembramintele dreptului de proprietate, drepturi reale de garanție și sarcini | Referințe |
|--|-----------|
| NU SUNT | |

Anexa Nr. 1 La Partea I**Teren**

| Nr cadastral | Suprafața (mp)* | Observații / Referințe |
|--------------|--------------------------------|--|
| | Din acte: 717 Masurata: 712 | INCORECT SCRIS IN TP Cc 231, CORECT Cc 235 |

* Suprafața este determinată în planul de proiecție Stereo 70.

**Date referitoare la teren**

| Crt | Categorie folosință | Intra vilan | Suprafața (mp) | Tarla | Parcelă | Nr. topo | Observații / Referințe |
|-----|---------------------|-------------|----------------|-------|---------|----------|------------------------|
| 1 | curți constructii | DA | 712 | 4 | 235 | - | |

Date referitoare la construcții

| Crt | Număr | Destinație construcție | Supraf. (mp) | Situație juridică | Observații / Referințe |
|------|-------|-------------------------|--------------|-------------------|---|
| A1.1 | | construcții de locuințe | 60 | Cu acte | Nr. niveluri:1; S. construita la sol:60 mp; LOCUINTA P |

Lungime Segmente

1) Valorile lungimilor segmentelor sunt obținute din proiecție în plan.

| Punct început | X / Y | Punct sfârșit | X / Y | Lungime segment (** (m)) |
|---------------|----------------------------|---------------|----------------------------|--------------------------|
| 1 | 603.261,794 371.549,837 | 2 | 603.253,217 371.541,629 | 11.872 |
| 2 | 603.253,217 371.541,629 | 3 | 603.242,294 371.532,761 | 14.07 |
| 3 | 603.242,294 371.532,761 | 4 | 603.237,783 371.529,137 | 5.786 |

| Punct început | X / Y | Punct sfârșit | X / Y | Lungime segment (** (m) |
|---------------|----------------------------|---------------|----------------------------|-------------------------|
| 4 | 603.237,783 371.529,137 | 5 | 603.225,296 371.519,627 | 15.696 |
| 5 | 603.225,296 371.519,627 | 6 | 603.226,513 371.516,015 | 3.812 |
| 6 | 603.226,513 371.516,015 | 7 | 603.229,708 371.506,376 | 10.155 |
| 7 | 603.229,708 371.506,376 | 8 | 603.236,502 371.509,79 | 7.604 |
| 8 | 603.236,502 371.509,79 | 9 | 603.248,921 371.518,883 | 15.392 |
| 9 | 603.248,921 371.518,883 | 10 | 603.257,549 371.526,998 | 11.845 |
| 10 | 603.257,549 371.526,998 | 11 | 603.269,633 371.534,958 | 14.47 |
| 11 | 603.269,633 371.534,958 | 1 | 603.261,794 371.549,837 | 16.818 |

** Lungimile segmentelor sunt determinate în planul de proiecție Stereo 70 și sunt rotunjite la 1 milimetru.

*** Distanța dintre puncte este formată din segmente cumulate ce sunt mai mici decât valoarea 1 milimetru.

**DATE DESPRE IMOBILUL NR. 7597**

Oficiul de Cadastru și Publicitate Imobiliară PRAHOVA
Biroul de Cadastru și Publicitate Imobiliară Ploiești

A. Partea I. Descrierea imobilului

TEREN Intravilan

Adresa: Loc. Meri, Str Țarnei, Nr. 10, Jud. Prahova

| Nr. Crt | Nr cadastral Nr. topografic | Suprafața* (mp) | Observații / Referințe |
|---------|-----------------------------|--------------------------------|---------------------------------------|
| A1 | | Din acte: 779 Masurata: 850 | Sector cadastral:68 Teren imprejmuit; |

Construcții

| Crt | Nr cadastral Nr. topografic | Adresa | Observații / Referințe |
|------|-----------------------------|---|--|
| A1.1 | | Loc. Meri, Str Țarnei, Nr. 10, Jud. Prahova | Nr. niveluri:1; S. construita la sol:62 mp; LOCUINTA P |
| A1.2 | | Loc. Meri, Str Țarnei, Nr. 10, Jud. Prahova | Nr. niveluri:1; S. construita la sol:81 mp; ANEXA P |
| A1.3 | | Loc. Meri, Str Țarnei, Nr. 10, Jud. Prahova | Nr. niveluri:1; S. construita la sol:7 mp; ANEXA P |

B. Partea II. Proprietari și acte

| Inscrieri privitoare la dreptul de proprietate și alte drepturi reale | | Referințe |
|---|--|------------------|
| 7597 / 17/05/2020 | | |
| Act Administrativ nr. 44105, din 02/08/1995 emis de CJSIPT PRAHOVA ; | | |
| B1 | Intabulare, drept de PROPRIETATE, dobandit prin Reconstituire, cota actuala 1/1, cota initiala 1/1 1) MINCU DUMITRU | A1 |
| / | | |
| Act Normativ nr. 7, din 24/06/1996 emis de GUVERNUL ROMÂNIEI; | | |
| B2 | Intabulare, drept de PROPRIETATE, dobandit prin Lege, cota actuala 1/1 1) MINCU DUMITRU | A1.1, A1.2, A1.3 |

C. Partea III. SARCINI .

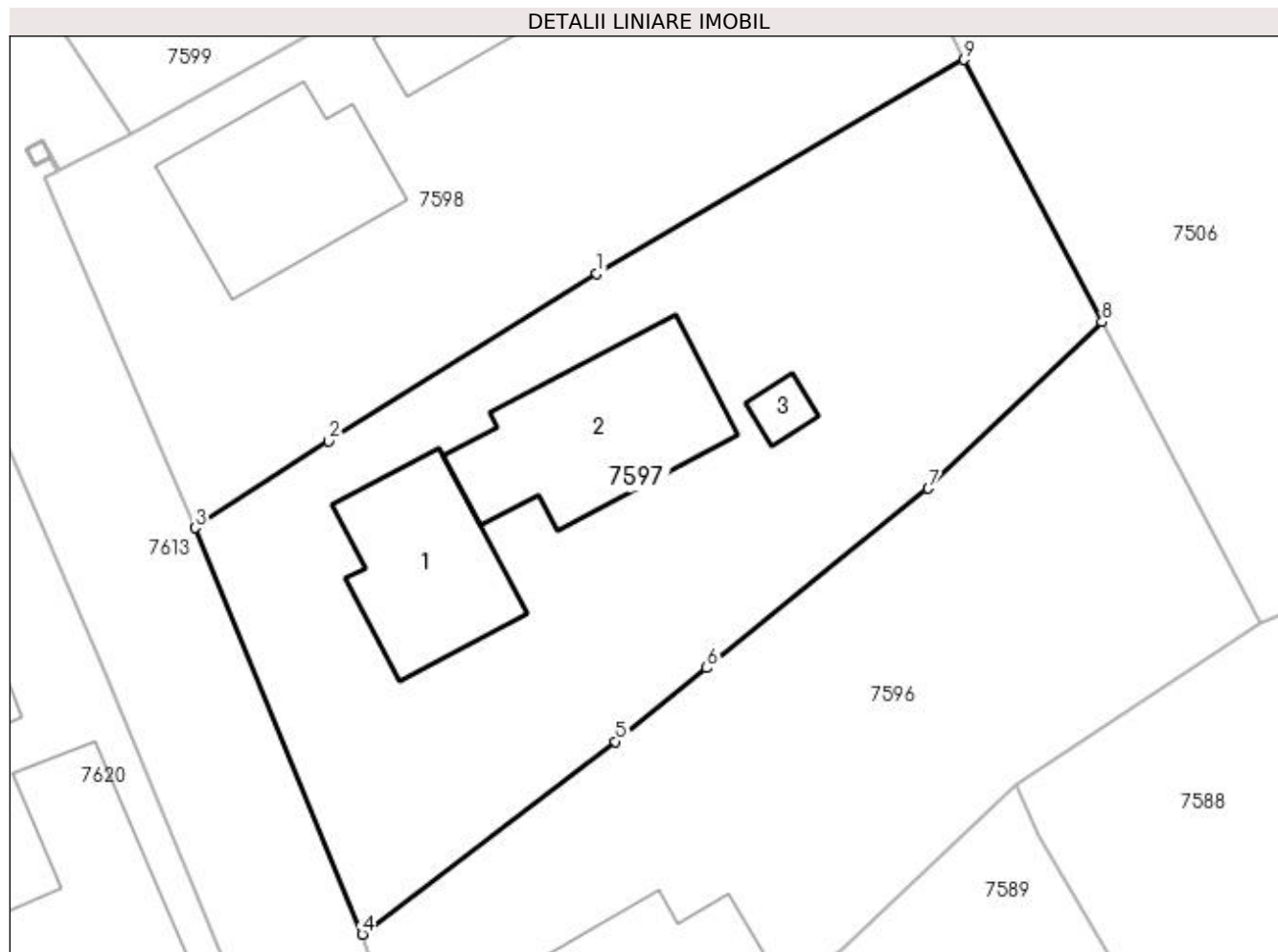
| Inscrieri privind dezmembramintele dreptului de proprietate, drepturi reale de garanție și sarcini | Referințe |
|--|-----------|
| NU SUNT | |

Anexa Nr. 1 La Partea I

Teren

| | | |
|--------------|--------------------------------|------------------------|
| Nr cadastral | Suprafața (mp)* | Observații / Referințe |
| | Din acte: 779 Masurata: 850 | |

* Suprafața este determinată în planul de proiecție Stereo 70.



Date referitoare la teren

| Crt | Categorie folosință | Intra vilan | Suprafața (mp) | Tarla | Parcelă | Nr. topo | Observații / Referințe |
|-----|---------------------|-------------|----------------|-------|---------|----------|------------------------|
| 1 | curți constructii | DA | 850 | 4 | 233 | - | |

Date referitoare la construcții

| Crt | Număr | Destinație construcție | Supraf. (mp) | Situație juridică | Observații / Referințe |
|------|-------|-------------------------|--------------|-------------------|--|
| A1.1 | | construcții de locuințe | 62 | Cu acte | Nr. niveluri:1; S. construita la sol:62 mp; LOCUINTA P |
| A1.2 | | construcții anexa | 81 | Cu acte | Nr. niveluri:1; S. construita la sol:81 mp; ANEXA P |
| A1.3 | | construcții anexa | 7 | Cu acte | Nr. niveluri:1; S. construita la sol:7 mp; ANEXA P |

Lungime Segmente

1) Valorile lungimilor segmentelor sunt obținute din proiecție în plan.

| Punct început | X / Y | Punct sfârșit | X / Y | Lungime segment (** (m) |
|---------------|----------------------------|---------------|----------------------------|-------------------------|
| 1 | 603.236,858 371.552,234 | 2 | 603.223,643 371.543,958 | 15.593 |
| 2 | 603.223,643 371.543,958 | 3 | 603.217,05 371.539,67 | 7.865 |

| Punct început | X / Y | Punct sfârșit | X / Y | Lungime segment (** (m) |
|------------------|----------------------------|------------------|----------------------------|-------------------------------|
| 3 | 603.217,05 371.539,67 | 4 | 603.225,296 371.519,627 | 21.673 |
| 4 | 603.225,296 371.519,627 | 5 | 603.237,783 371.529,137 | 15.696 |
| 5 | 603.237,783 371.529,137 | 6 | 603.242,294 371.532,761 | 5.786 |
| 6 | 603.242,294 371.532,761 | 7 | 603.253,217 371.541,629 | 14.07 |
| 7 | 603.253,217 371.541,629 | 8 | 603.261,794 371.549,837 | 11.872 |
| 8 | 603.261,794 371.549,837 | 9 | 603.254,98 371.562,77 | 14.618 |
| 9 | 603.254,98 371.562,77 | 1 | 603.236,858 371.552,234 | 20.962 |

** Lungimile segmentelor sunt determinate în planul de proiecție Stereo 70 și sunt rotunjite la 1 milimetru.

*** Distanța dintre puncte este formată din segmente cumulate ce sunt mai mici decât valoarea 1 milimetru.

**DATE DESPRE IMOBILUL NR. 7598**

Oficiul de Cadastru și Publicitate Imobiliară PRAHOVA
Biroul de Cadastru și Publicitate Imobiliară Ploiești

A. Partea I. Descrierea imobilului

TEREN Intravilan

Nr. CF vechi:1079
Nr. cadastral vechi:10050

Adresa: Loc. Meri, Str Țarnei, Nr. 12, Jud. Prahova

| Nr. Crt | Nr cadastral Nr. topografic | Suprafața* (mp) | Observații / Referințe |
|---------|-----------------------------|--------------------------------|---------------------------------------|
| A1 | 20087 | Din acte: 778 Masurata: 758 | Sector cadastral:68 Teren imprejmuit; |

Construcții

| Crt | Nr cadastral Nr. topografic | Adresa | Observații / Referințe |
|------|-----------------------------|---|--|
| A1.1 | 20087-C1 | Loc. Meri, Str Țarnei, Nr. 12, Jud. Prahova | Nr. niveluri:1; S. construita la sol:73 mp; LOCUINTA |
| A1.2 | 20087-C2 | Loc. Meri, Str Țarnei, Nr. 12, Jud. Prahova | Nr. niveluri:1; S. construita la sol:25 mp; ANEXA |

B. Partea II. Proprietari și acte

| Inscrieri privitoare la dreptul de proprietate și alte drepturi reale | | Referințe |
|---|---|------------|
| 81944 / 25/08/2020 | | |
| Act Notarial nr. 1990, din 25/08/2020 emis de NP Popescu Viorica; | | |
| B9 | Intabulare, drept de PROPRIETATEdonatie, dobandit prin Conventie, cota actuala 1/1, cota initiala 1/1 1) SECRETEANU NICULINA ALINA | A1 |
| B10 | Intabulare, drept de PROPRIETATEdonatie, dobandit prin Conventie, cota actuala 1/1, cota initiala 1/1 1) SECRETEANU NICULINA ALINA | A1.1, A1.2 |

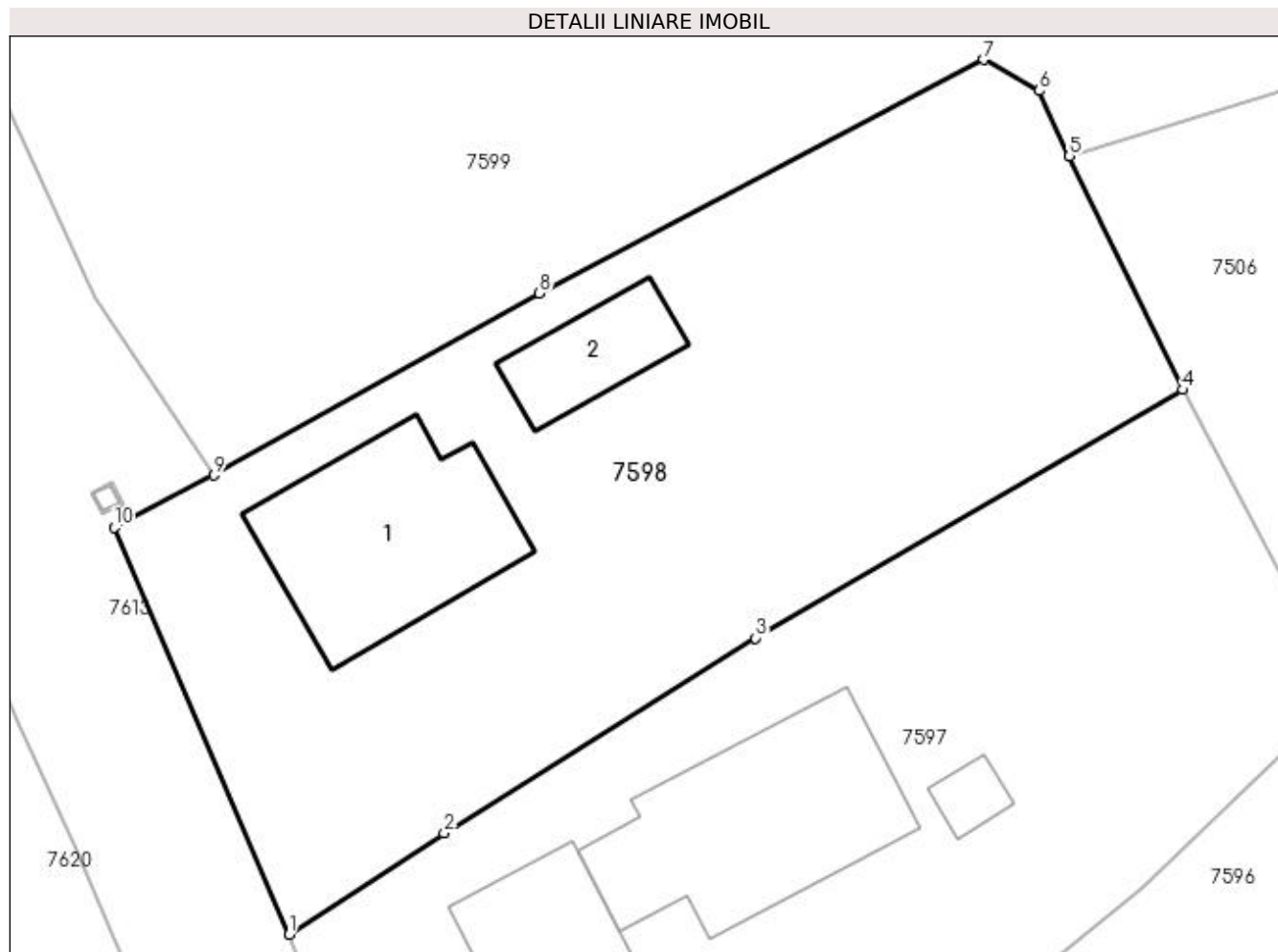
C. Partea III. SARCINI .

| Inscrieri privind dezmembramintele dreptului de proprietate, drepturi reale de garanție și sarcini | Referințe |
|--|-----------|
| NU SUNT | |

Anexa Nr. 1 La Partea I**Teren**

| Nr cadastral | Suprafața (mp)* | Observații / Referințe |
|--------------|--------------------------------|------------------------|
| 20087 | Din acte: 778 Masurata: 758 | |

* Suprafața este determinată în planul de proiecție Stereo 70.

**Date referitoare la teren**

| Crt | Categorie folosință | Intra vilan | Suprafața (mp) | Tarla | Parcelă | Nr. topo | Observații / Referințe |
|-----|---------------------|-------------|----------------|-------|---------|----------|------------------------|
| 1 | curți constructii | DA | 758 | 4 | 238 | - | |

Date referitoare la construcții

| Crt | Număr | Destinație construcție | Supraf. (mp) | Situație juridică | Observații / Referințe |
|------|----------|-------------------------|--------------|-------------------|--|
| A1.1 | 20087-C1 | construcții de locuințe | 73 | Cu acte | Nr. niveluri:1; S. construita la sol:73 mp; LOCUINTA |
| A1.2 | 20087-C2 | construcții anexa | 25 | Cu acte | Nr. niveluri:1; S. construita la sol:25 mp; ANEXA |

Lungime Segmente

1) Valorile lungimilor segmentelor sunt obținute din proiecție în plan.

| Punct început | X / Y | Punct sfârșit | X / Y | Lungime segment (** (m)) |
|---------------|----------------------------|---------------|----------------------------|--------------------------|
| 1 | 603.217,05 371.539,67 | 2 | 603.223,643 371.543,958 | 7.865 |
| 2 | 603.223,643 371.543,958 | 3 | 603.236,858 371.552,234 | 15.593 |

| Punct început | X / Y | Punct sfârșit | X / Y | Lungime segment (** (m) |
|---------------|----------------------------|---------------|----------------------------|-------------------------|
| 3 | 603.236,858 371.552,234 | 4 | 603.254,98 371.562,77 | 20.962 |
| 4 | 603.254,98 371.562,77 | 5 | 603.250,17 371.572,679 | 11.015 |
| 5 | 603.250,17 371.572,679 | 6 | 603.248,899 371.575,46 | 3.058 |
| 6 | 603.248,899 371.575,46 | 7 | 603.246,53 371.576,77 | 2.707 |
| 7 | 603.246,53 371.576,77 | 8 | 603.227,683 371.566,865 | 21.291 |
| 8 | 603.227,683 371.566,865 | 9 | 603.213,875 371.559,144 | 15.82 |
| 9 | 603.213,875 371.559,144 | 10 | 603.209,65 371.556,92 | 4.775 |
| 10 | 603.209,65 371.556,92 | 1 | 603.217,05 371.539,67 | 18.77 |

** Lungimile segmentelor sunt determinate în planul de proiecție Stereo 70 și sunt rotunjite la 1 milimetru.

*** Distanța dintre puncte este formată din segmente cumulate ce sunt mai mici decât valoarea 1 milimetru.

**DATE DESPRE IMOBILUL NR. 7599**

Oficiul de Cadastru și Publicitate Imobiliară PRAHOVA
Biroul de Cadastru și Publicitate Imobiliară Ploiești

A. Partea I. Descrierea imobilului

TEREN Intravilan

Nr. cadastral vechi:544

Adresa: Loc. Meri, Str Țarnei, Nr. 14, Jud. Prahova

| Nr. Crt | Nr cadastral Nr. topografic | Suprafața* (mp) | Observații / Referințe |
|---------|-----------------------------|------------------------------------|---------------------------------------|
| A1 | 22198 | Din acte: 1.079 Masurata: 1.105 | Sector cadastral:68 Teren imprejmuit; |

B. Partea II. Proprietari și acte

| Inscrieri privitoare la dreptul de proprietate și alte drepturi reale | | Referințe |
|--|---|-----------|
| 57524 / 26/08/2013 | | |
| Act Notarial nr. 1573, din 11/03/1998 emis de NP IVAN C-TIN (act notarial nr. 4017/22-08-2013 emis de IVAN CONSTANTIN.); | | |
| B2 | Intabulare, drept de PROPRIETATEcumparare, dobandit prin Conventie, cota actuala 1/1, cota initiala 1/1 1) TATU MARIANA MAGDALENA 2) TATU NICOLAE FLORIN, (cetatean german) | A1 |

C. Partea III. SARCINI .

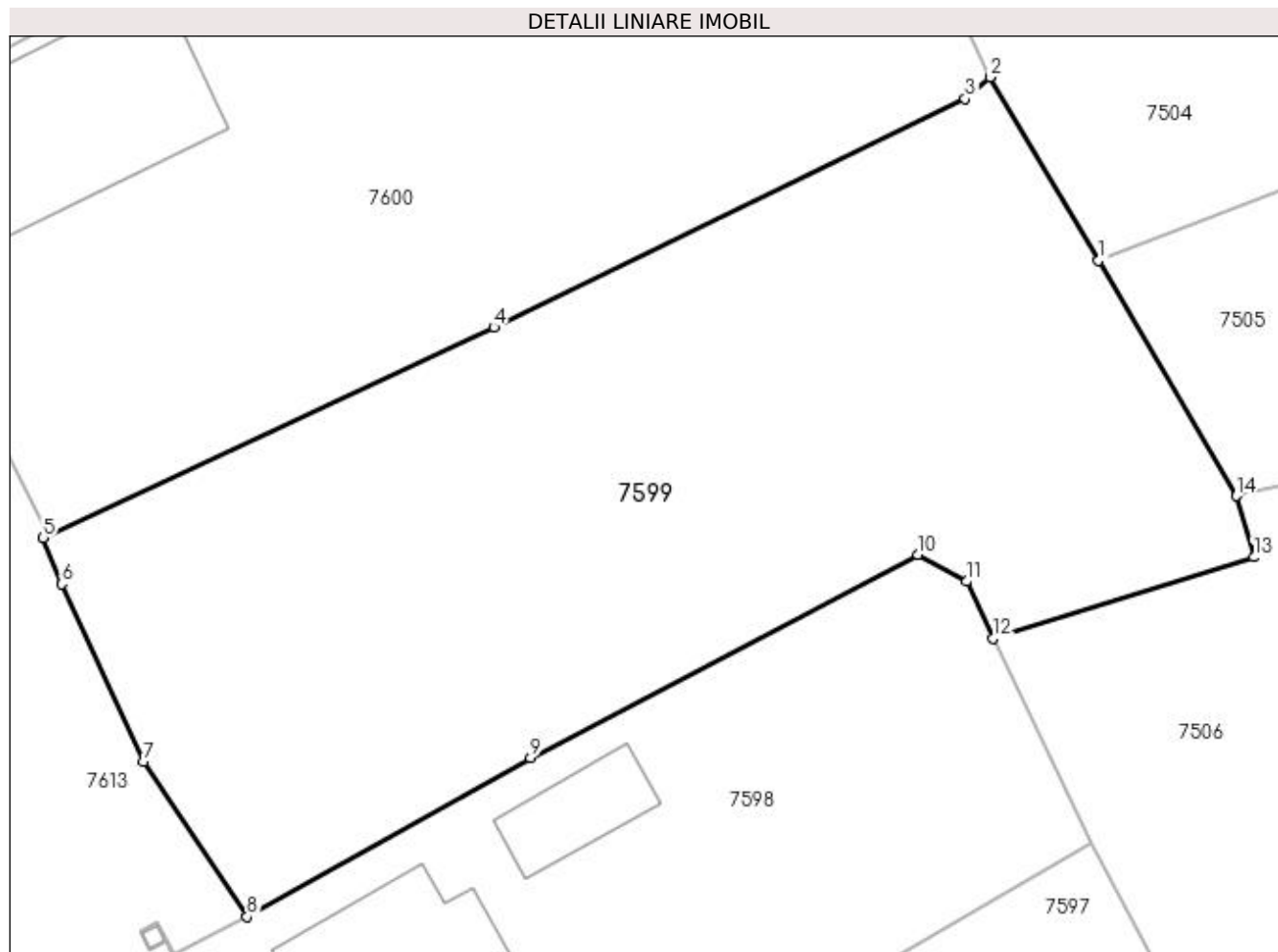
| Inscrieri privind dezmembramintele dreptului de proprietate, drepturi reale de garanție și sarcini | Referințe |
|--|-----------|
| NU SUNT | |

Anexa Nr. 1 La Partea I

Teren

| | | |
|--------------|------------------------------------|------------------------|
| Nr cadastral | Suprafața (mp)* | Observații / Referințe |
| 22198 | Din acte: 1.079 Masurata: 1.105 | |

* Suprafața este determinată în planul de proiecție Stereo 70.



Date referitoare la teren

| Crt | Categorie folosință | Intra vilan | Suprafața (mp) | Tarla | Parcelă | Nr. topo | Observații / Referințe |
|-----|---------------------|-------------|----------------|-------|---------|----------|------------------------|
| 1 | arabil | DA | 1.105 | 4 | 239 | - | |

Lungime Segmente

1) Valorile lungimilor segmentelor sunt obținute din proiecție în plan.

| Punct început | X / Y | Punct sfârșit | X / Y | Lungime segment (** (m) |
|---------------|----------------------------|---------------|----------------------------|-------------------------|
| 1 | 603.255,329 371.591,083 | 2 | 603.250,049 371.599,993 | 10.357 |
| 2 | 603.250,049 371.599,993 | 3 | 603.248,826 371.598,942 | 1.613 |
| 3 | 603.248,826 371.598,942 | 4 | 603.225,886 371.587,83 | 25.49 |
| 4 | 603.225,886 371.587,83 | 5 | 603.203,949 371.577,582 | 24.213 |
| 5 | 603.203,949 371.577,582 | 6 | 603.204,838 371.575,329 | 2.422 |

| Punct început | X / Y | Punct sfârșit | X / Y | Lungime segment (** (m) |
|---------------|----------------------------|---------------|----------------------------|-------------------------|
| 6 | 603.204,838 371.575,329 | 7 | 603.208,835 371.566,691 | 9.518 |
| 7 | 603.208,835 371.566,691 | 8 | 603.213,875 371.559,144 | 9.075 |
| 8 | 603.213,875 371.559,144 | 9 | 603.227,683 371.566,865 | 15.82 |
| 9 | 603.227,683 371.566,865 | 10 | 603.246,53 371.576,77 | 21.291 |
| 10 | 603.246,53 371.576,77 | 11 | 603.248,899 371.575,46 | 2.707 |
| 11 | 603.248,899 371.575,46 | 12 | 603.250,17 371.572,679 | 3.058 |
| 12 | 603.250,17 371.572,679 | 13 | 603.262,889 371.576,643 | 13.322 |
| 13 | 603.262,889 371.576,643 | 14 | 603.262,029 371.579,621 | 3.1 |
| 14 | 603.262,029 371.579,621 | 1 | 603.255,329 371.591,083 | 13.277 |

** Lungimile segmentelor sunt determinate în planul de proiecție Stereo 70 și sunt rotunjite la 1 milimetru.

*** Distanța dintre puncte este formată din segmente cumulate ce sunt mai mici decât valoarea 1 milimetru.



DATE DESPRE IMOBILUL NR. 7600

Oficiul de Cadastru și Publicitate Imobiliară PRAHOVA
Biroul de Cadastru și Publicitate Imobiliară Ploiești

A. Partea I. Descrierea imobilului

TEREN Intravilan

Adresa: Loc. Meri, Str Țarnei, Nr. 16, Jud. Prahova

| Nr. Crt | Nr cadastral Nr. topografic | Suprafața* (mp) | Observații / Referințe |
|---------|-----------------------------|------------------------------------|--|
| A1 | 29440 | Din acte: 1.069 Masurata: 1.116 | Sector cadastral:68 Teren imprejmuit; Teren intravilan imprejmuit cu garduri de metal , plasa si lemn . |

Construcții

| Crt | Nr cadastral Nr. topografic | Adresa | Observații / Referințe |
|------|-----------------------------|---|--|
| A1.1 | 29440-C1 | Loc. Meri, Str Țarnei, Nr. 16, Jud. Prahova | Nr. niveluri:1; S. construita la sol:97 mp; S. construita desfasurata:97 mp; LOCUINTA (P) ; Sc desf. = 97 mp ; An constr. - 1945 . |
| A1.2 | 29440-C2 | Loc. Meri, Str Țarnei, Nr. 16, Jud. Prahova | Nr. niveluri:1; S. construita la sol:67 mp; S. construita desfasurata:67 mp; ANEXA (P) ; Sc desf. = 67 mp ; An constr. - 1945 . |

B. Partea II. Proprietari și acte

| Inscrieri privitoare la dreptul de proprietate și alte drepturi reale | | Referințe |
|---|--|------------|
| 91553 / 31/05/2023 | | |
| Act Notarial nr. 1965, din 30/05/2023 emis de NP Ionita Aristita Adina; | | |
| B3 | Intabulare, drept de PROPRIETATEintretinere ca bun propriu, dobandit prin Conventie, cota actuala 1/2, cota initiala 1/2 1) COMAN IONEL-CĂTĂLIN | A1 |
| B4 | Intabulare, drept de PROPRIETATEintretinere ca bun comun, dobandit prin Conventie, cota actuala 1/2, cota initiala 1/2 1) NICULESCU GHEORGHÎĂ 2) NICULESCU MIRELA-ȘTEFANIA | A1 |
| B5 | Intabulare, drept de PROPRIETATEintretinere ca bun propriu, dobandit prin Conventie, cota actuala 1/2, cota initiala 1/2 1) COMAN IONEL-CĂTĂLIN | A1.1, A1.2 |
| B6 | Intabulare, drept de PROPRIETATEintretinere ca bun comun, dobandit prin Conventie, cota actuala 1/2, cota initiala 1/2 1) NICULESCU MIRELA-ȘTEFANIA 2) NICULESCU GHEORGHÎĂ | A1.1, A1.2 |

C. Partea III. SARCINI

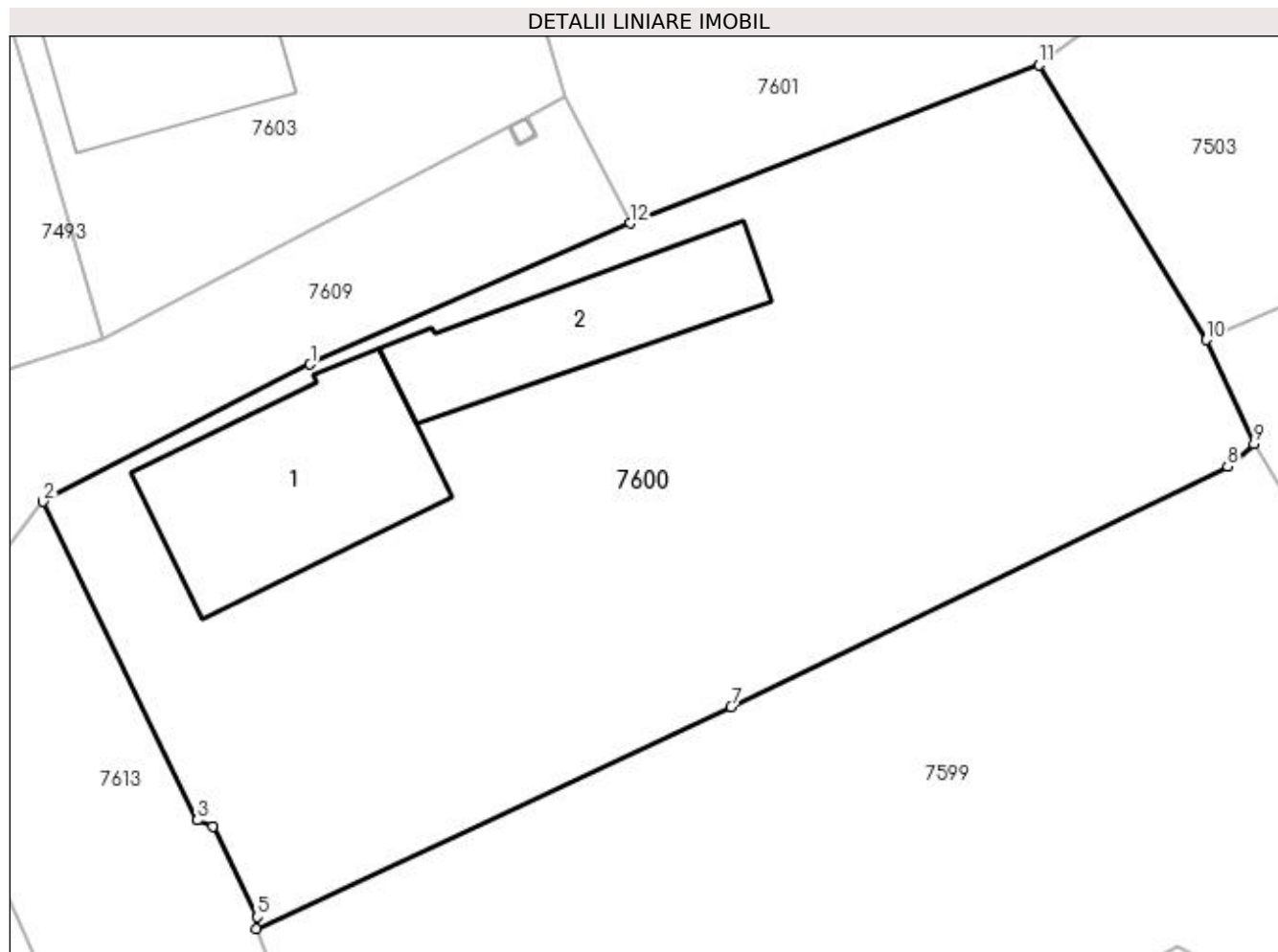
| Inscrieri privind dezmembramintele dreptului de proprietate, drepturi reale de garanție și sarcini | | Referințe |
|--|---|----------------|
| 91553 / 31/05/2023 | | |
| Act Notarial nr. 1965, din 30/05/2023 emis de NP Ionita Aristita Adina; | | |
| C1 | Intabulare, drept de IPOTECA LEGALA, Valoare:0 (reprezentand contravaloarea intretinerii), dobandit prin Conventie, cota actuala 1/1 1) COMAN MARIEA 2) COMAN LAZAR | A1, A1.1, A1.2 |
| C2 | Intabulare, drept de HABITATIEviagera asupra cotei de 1/2 din locuinta C1, dobandit prin Conventie, cota actuala 1/1 1) COMAN MARIEA 2) COMAN LAZAR | A1.1 |

Anexa Nr. 1 La Partea I

Teren

| Nr cadastral | Suprafața (mp)* | Observații / Referințe |
|--------------|------------------------------------|---|
| 29440 | Din acte: 1.069 Masurata: 1.116 | Teren intravilan imprejmuit cu garduri de metal , plasa si lemn . |

* Suprafața este determinată în planul de proiecție Stereo 70.



Date referitoare la teren

| Crt | Categorie folosință | Intravilan | Suprafața (mp) | Tarla | Parcelă | Nr. topo | Observații / Referințe |
|-----|---------------------|------------|----------------|-------|---------|----------|------------------------|
| 1 | curți constructii | DA | 612 | 4 | 240 | - | |
| 2 | arabil | DA | 504 | 4 | 241 | - | |

Date referitoare la construcții

| Crt | Număr | Destinație construcție | Supraf. (mp) | Situație juridică | Observații / Referințe |
|------|----------|-------------------------|--------------|-------------------|--|
| A1.1 | 29440-C1 | construcții de locuințe | 97 | Cu acte | Nr. niveluri:1; S. construita la sol:97 mp; S. construita desfasurata:97 mp; LOCUINTA (P) ; Sc desf. = 97 mp ; An constr. - 1945 . |
| A1.2 | 29440-C2 | construcții anexa | 67 | Cu acte | Nr. niveluri:1; S. construita la sol:67 mp; S. construita desfasurata:67 mp; ANEXA (P) ; Sc desf. = 67 mp ; An constr. - 1945 . |

Lungime Segmente

1) Valorile lungimilor segmentelor sunt obținute din proiecție în plan.

| Punct început | X / Y | Punct sfârșit | X / Y | Lungime segment (** (m) |
|---------------|----------------------------|---------------|----------------------------|-------------------------|
| 1 | 603.206,442 371.603,666 | 2 | 603.194,112 371.597,317 | 13.869 |

| Punct început | X / Y | Punct sfârșit | X / Y | Lungime segment (** (m) |
|---------------|----------------------------|---------------|----------------------------|-------------------------|
| 2 | 603.194,112 371.597,317 | 3 | 603.201,241 371.582,604 | 16.349 |
| 3 | 603.201,241 371.582,604 | 4 | 603.201,937 371.582,299 | 0.76 |
| 4 | 603.201,937 371.582,299 | 5 | 603.203,995 371.578,146 | 4.635 |
| 5 | 603.203,995 371.578,146 | 6 | 603.203,949 371.577,582 | 0.566 |
| 6 | 603.203,949 371.577,582 | 7 | 603.225,886 371.587,83 | 24.213 |
| 7 | 603.225,886 371.587,83 | 8 | 603.248,826 371.598,942 | 25.49 |
| 8 | 603.248,826 371.598,942 | 9 | 603.250,049 371.599,993 | 1.613 |
| 9 | 603.250,049 371.599,993 | 10 | 603.247,842 371.604,795 | 5.285 |
| 10 | 603.247,842 371.604,795 | 11 | 603.240,122 371.617,479 | 14.849 |
| 11 | 603.240,122 371.617,479 | 12 | 603.221,228 371.610,171 | 20.258 |
| 12 | 603.221,228 371.610,171 | 1 | 603.206,442 371.603,666 | 16.154 |

** Lungimile segmentelor sunt determinate în planul de proiecție Stereo 70 și sunt rotunjite la 1 milimetru.

*** Distanța dintre puncte este formată din segmente cumulate ce sunt mai mici decât valoarea 1 milimetru.

**DATE DESPRE IMOBILUL NR. 7601**

Oficiul de Cadastru și Publicitate Imobiliară PRAHOVA
Biroul de Cadastru și Publicitate Imobiliară Ploiești

A. Partea I. Descrierea imobilului

TEREN Intravilan

Nr. CF vechi:1103
Nr. cadastral vechi:10067

Adresa: Loc. Meri, Str Țarnei, Nr. 18, Jud. Prahova

| Nr. Crt | Nr cadastral Nr. topografic | Suprafața* (mp) | Observații / Referințe |
|---------|-----------------------------|------------------------------------|---------------------------------------|
| A1 | 20116 | Din acte: 1.000 Masurata: 1.012 | Sector cadastral:68 Teren imprejmuit; |

Construcții

| Crt | Nr cadastral Nr. topografic | Adresa | Observații / Referințe |
|------|-----------------------------|---|---|
| A1.1 | 20116-C1 | Loc. Meri, Str Țarnei, Nr. 18, Jud. Prahova | Nr. niveluri:1; S. construita la sol:90 mp; C1 - LOCUINTA - in suprafata de 90 mp |

B. Partea II. Proprietari și acte

| Inscrieri privitoare la dreptul de proprietate și alte drepturi reale | Referințe |
|---|--|
| 42652 / 10/08/2007 | |
| Act Notarial nr. 4488, din 09/08/2007 emis de NP IVAN CONSTANTIN; | |
| B2 | Intabulare, drept de PROPRIETATEcumparare ca bun propriu, dobandit prin Conventie, cota actuala 1/1, cota initiala 1/1 1) COJOCARU GEORGIAN |

C. Partea III. SARCINI .

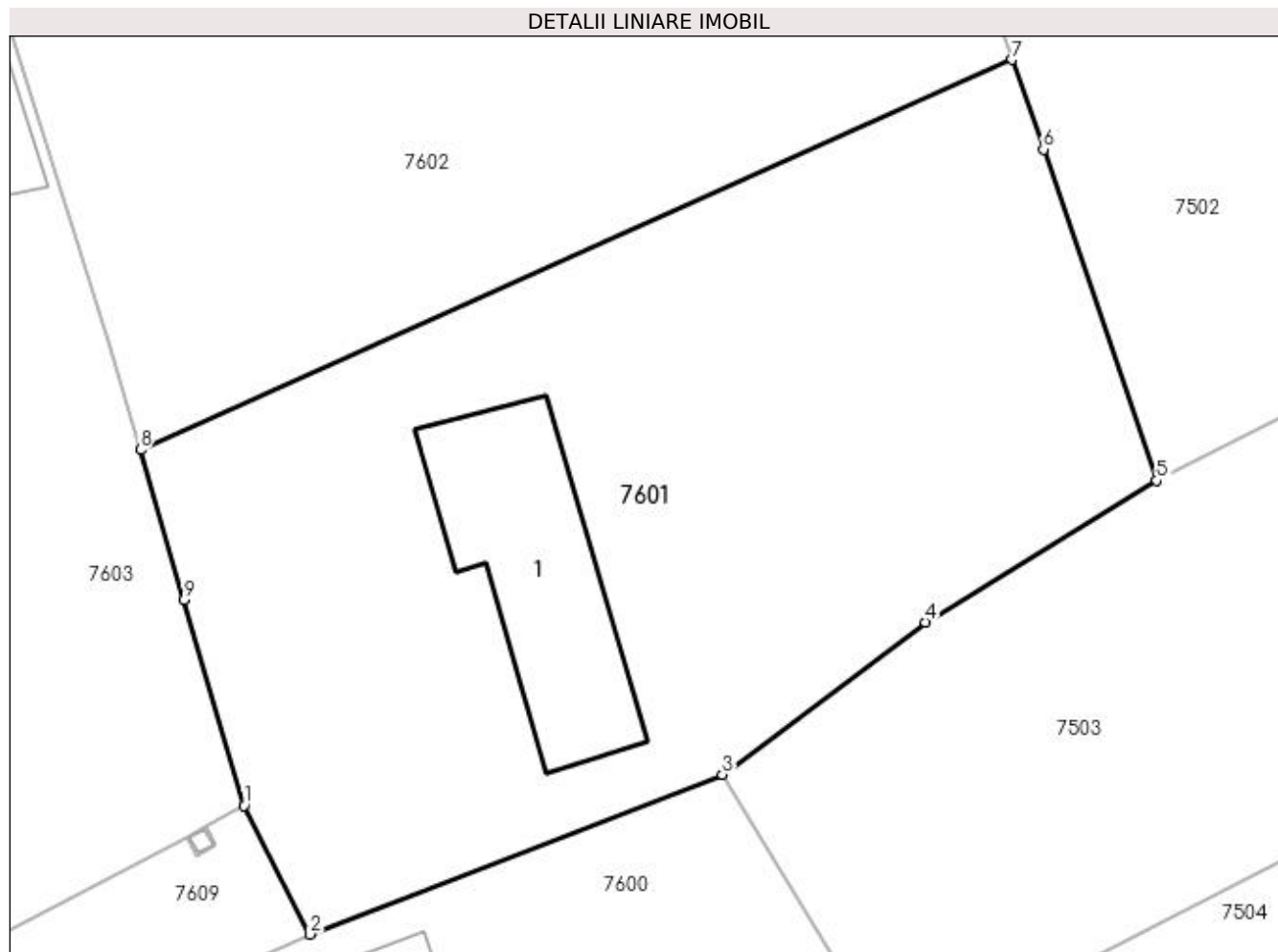
| Inscrieri privind dezmembramintele dreptului de proprietate, drepturi reale de garanție și sarcini | Referințe |
|--|-----------|
| NU SUNT | |

Anexa Nr. 1 La Partea I

Teren

| Nr cadastral | Suprafața (mp)* | Observații / Referințe |
|--------------|------------------------------------|------------------------|
| 20116 | Din acte: 1.000 Masurata: 1.012 | |

* Suprafața este determinată în planul de proiecție Stereo 70.



Date referitoare la teren

| Crt | Categorie folosință | Intra vilan | Suprafața (mp) | Tarla | Parcelă | Nr. topo | Observații / Referințe |
|-----|---------------------|-------------|----------------|-------|---------|----------|------------------------|
| 1 | curți constructii | DA | 507 | 4 | 278 | - | |
| 2 | arabil | DA | 505 | 4 | 278/1 | - | |

Date referitoare la construcții

| Crt | Număr | Destinație construcție | Supraf. (mp) | Situație juridică | Observații / Referințe |
|------|----------|-------------------------|--------------|-------------------|---|
| A1.1 | 20116-C1 | construcții de locuințe | 90 | Cu acte | Nr. niveluri:1; S. construita la sol:90 mp; C1 - LOCUINTA - in suprafata de 90 mp |

Lungime Segmente

1) Valorile lungimilor segmentelor sunt obținute din proiecție în plan.

| Punct început | X / Y | Punct sfârșit | X / Y | Lungime segment (** (m) |
|---------------|----------------------------|---------------|----------------------------|-------------------------|
| 1 | 603.218,21 371.616,06 | 2 | 603.221,228 371.610,171 | 6.617 |
| 2 | 603.221,228 371.610,171 | 3 | 603.240,122 371.617,479 | 20.258 |
| 3 | 603.240,122 371.617,479 | 4 | 603.249,42 371.624,45 | 11.621 |

| Punct început | X / Y | Punct sfârșit | X / Y | Lungime segment (** (m) |
|---------------|----------------------------|---------------|----------------------------|-------------------------|
| 4 | 603.249,42 371.624,45 | 5 | 603.259,996 371.630,936 | 12.406 |
| 5 | 603.259,996 371.630,936 | 6 | 603.254,81 371.646,1 | 16.026 |
| 6 | 603.254,81 371.646,1 | 7 | 603.253,38 371.650,2 | 4.342 |
| 7 | 603.253,38 371.650,2 | 8 | 603.213,48 371.632,34 | 43.715 |
| 8 | 603.213,48 371.632,34 | 9 | 603.215,46 371.625,47 | 7.15 |
| 9 | 603.215,46 371.625,47 | 1 | 603.218,21 371.616,06 | 9.804 |

** Lungimile segmentelor sunt determinate în planul de proiecție Stereo 70 și sunt rotunjite la 1 milimetru.

*** Distanța dintre puncte este formată din segmente cumulate ce sunt mai mici decât valoarea 1 milimetru.

**DATE DESPRE IMOBILUL NR. 7602**

Oficiul de Cadastru și Publicitate Imobiliară PRAHOVA
Biroul de Cadastru și Publicitate Imobiliară Ploiești

A. Partea I. Descrierea imobilului

TEREN Intravilan

Adresa: Loc. Meri, Jud. Prahova

| Nr. Crt | Nr cadastral Nr. topografic | Suprafața* (mp) | Observații / Referințe |
|---------|-----------------------------|------------------------------------|---------------------------------------|
| A1 | | Din acte: 2.213 Masurata: 2.102 | Sector cadastral:68 Teren imprejmuit; |

B. Partea II. Proprietari și acte

| Inscrieri privitoare la dreptul de proprietate și alte drepturi reale | | Referințe |
|---|--|-----------|
| 7602 / 17/05/2020 | | |
| Act Administrativ nr. 52370, din 17/01/1996 emis de CJSIPT PRAHOVA ; | | |
| B1 | Intabulare, drept de PROPRIETATE, dobandit prin Reconstituire, cota actuala 1/1, cota initiala 1/1 1) MACIUCĂ NICOLAE DUMITRU | A1 |

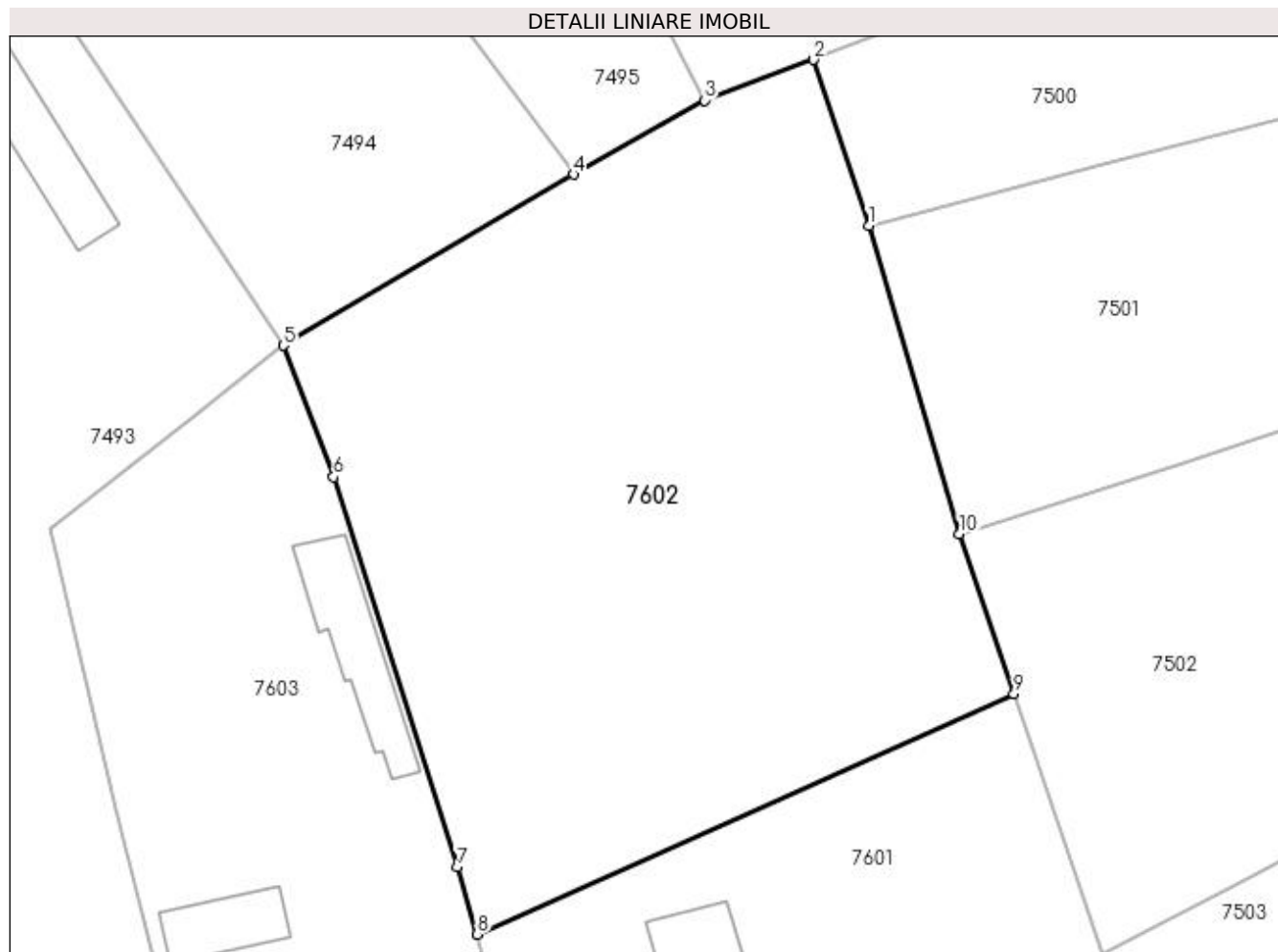
C. Partea III. SARCINI .

| Inscrieri privind dezmembramintele dreptului de proprietate, drepturi reale de garanție și sarcini | Referințe |
|--|-----------|
| NU SUNT | |

Anexa Nr. 1 La Partea I**Teren**

| | | |
|--------------|------------------------------------|------------------------|
| Nr cadastral | Suprafața (mp)* | Observații / Referințe |
| | Din acte: 2.213 Masurata: 2.102 | |

* Suprafața este determinată în planul de proiecție Stereo 70.

**Date referitoare la teren**

| Crt | Categorie folosință | Intra vilan | Suprafața (mp) | Tarla | Parcelă | Nr. topo | Observații / Referințe |
|-----|---------------------|-------------|----------------|-------|---------|----------|------------------------|
| 1 | curți constructii | DA | 2.102 | 4 | 276 | - | |

Lungime Segmente

1) Valorile lungimilor segmentelor sunt obținute din proiecție în plan.

| Punct început | X / Y | Punct sfârșit | X / Y | Lungime segment (** (m) |
|---------------|----------------------------|---------------|----------------------------|-------------------------|
| 1 | 603.242,6 371.684,997 | 2 | 603.238,49 371.697,33 | 13.0 |
| 2 | 603.238,49 371.697,33 | 3 | 603.230,407 371.694,309 | 8.629 |
| 3 | 603.230,407 371.694,309 | 4 | 603.220,657 371.688,805 | 11.196 |
| 4 | 603.220,657 371.688,805 | 5 | 603.199,081 371.676,093 | 25.042 |
| 5 | 603.199,081 371.676,093 | 6 | 603.202,82 371.666,34 | 10.445 |

| Punct început | X / Y | Punct sfârșit | X / Y | Lungime segment (** (m) |
|---------------|----------------------------|---------------|----------------------------|-------------------------|
| 6 | 603.202,82 371.666,34 | 7 | 603.212,04 371.637,32 | 30.449 |
| 7 | 603.212,04 371.637,32 | 8 | 603.213,48 371.632,34 | 5.184 |
| 8 | 603.213,48 371.632,34 | 9 | 603.253,38 371.650,2 | 43.715 |
| 9 | 603.253,38 371.650,2 | 10 | 603.249,341 371.662,103 | 12.57 |
| 10 | 603.249,341 371.662,103 | 1 | 603.242,6 371.684,997 | 23.866 |

** Lungimile segmentelor sunt determinate în planul de proiecție Stereo 70 și sunt rotunjite la 1 milimetru.

*** Distanța dintre puncte este formată din segmente cumulate ce sunt mai mici decât valoarea 1 milimetru.

**DATE DESPRE IMOBILUL NR. 7603**

Oficiul de Cadastru și Publicitate Imobiliară PRAHOVA
Biroul de Cadastru și Publicitate Imobiliară Ploiești

A. Partea I. Descrierea imobilului

TEREN Intravilan

Nr. CF vechi:1131
Nr. cadastral vechi:10078

Adresa: Loc. Meri, Str Țarnei, Nr. 20, Jud. Prahova

| Nr. Crt | Nr cadastral Nr. topografic | Suprafața* (mp) | Observații / Referințe |
|---------|-----------------------------|------------------------------------|---------------------------------------|
| A1 | 20131 | Din acte: 1.394 Masurata: 1.402 | Sector cadastral:68 Teren imprejmuit; |

Construcții

| Crt | Nr cadastral Nr. topografic | Adresa | Observații / Referințe |
|------|-----------------------------|---|---|
| A1.1 | 20131-C1 | Loc. Meri, Str Țarnei, Nr. 20, Jud. Prahova | Nr. niveluri:1; S. construita la sol:101 mp; LOCUINTA |
| A1.2 | 20131-C2 | Loc. Meri, Str Țarnei, Nr. 20, Jud. Prahova | Nr. niveluri:1; S. construita la sol:35 mp; ANEXA |
| A1.3 | 20131-C3 | Loc. Meri, Str Țarnei, Nr. 20, Jud. Prahova | Nr. niveluri:1; S. construita la sol:61 mp; ANEXA |

B. Partea II. Proprietari și acte

| Inscrieri privitoare la dreptul de proprietate și alte drepturi reale | Referințe |
|---|----------------------|
| 75196 / 20/12/2007 | |
| Act Notarial nr. 7572, din 19/12/2007 emis de NP POPESCU VIORICA; | |
| B2 | A1, A1.1, A1.2, A1.3 |
| Intabulare, drept de PROPRIETATE cumparare ca bun comun, dobandit prin Conventie, cota actuala 1/1, cota initiala 1/1 | |
| 1) STAN SORIN | |
| 2) STAN MIHAELA | |

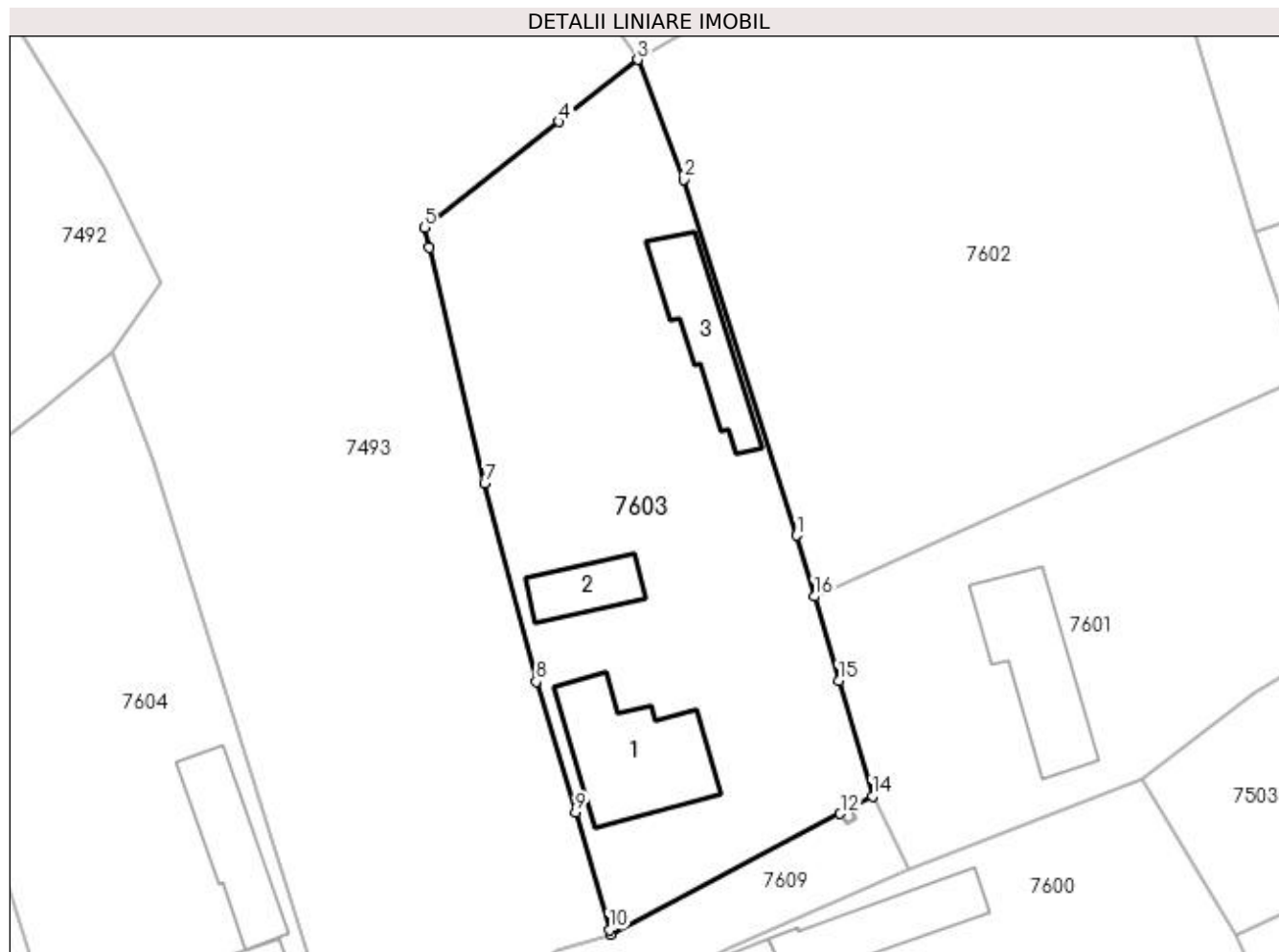
C. Partea III. SARCINI

| Inscrieri privind dezmembramintele dreptului de proprietate, drepturi reale de garanție și sarcini | Referințe |
|--|----------------------|
| 75196 / 20/12/2007 | |
| Act Notarial nr. 7572, din 19/12/2007 emis de NP POPESCU VIORICA; | |
| C1 | A1, A1.1, A1.2, A1.3 |
| Intabulare, drept de UZUFRACTviager, dobandit prin Conventie, cota actuala 1/1 | |
| 1) NICODIM NICOLAE | |
| 2) NICODIM IOANA | |

Anexa Nr. 1 La Partea I**Teren**

| | | |
|--------------|------------------------------------|------------------------|
| Nr cadastral | Suprafața (mp)* | Observații / Referințe |
| 20131 | Din acte: 1.394 Masurata: 1.402 | |

* Suprafața este determinată în planul de proiecție Stereo 70.

**Date referitoare la teren**

| Crt | Categorie folosință | Intravilan | Suprafața (mp) | Tarla | Parcelă | Nr. topo | Observații / Referințe |
|-----|---------------------|------------|----------------|-------|---------|----------|------------------------|
| 1 | curți construcții | DA | 825 | 4 | 279 | - | |
| 2 | arabil | DA | 577 | 4 | 280 | - | |

Date referitoare la construcții

| Crt | Număr | Destinație construcție | Supraf. (mp) | Situație juridică | Observații / Referințe |
|------|----------|-------------------------|--------------|-------------------|---|
| A1.1 | 20131-C1 | construcții de locuințe | 101 | Cu acte | Nr. niveluri:1; S. construita la sol:101 mp; LOCUINTA |
| A1.2 | 20131-C2 | construcții anexa | 35 | Cu acte | Nr. niveluri:1; S. construita la sol:35 mp; ANEXA |
| A1.3 | 20131-C3 | construcții anexa | 61 | Cu acte | Nr. niveluri:1; S. construita la sol:61 mp; ANEXA |

Lungime Segmente

1) Valorile lungimilor segmentelor sunt obținute din proiecție în plan.

| Punct început | X / Y | Punct sfârșit | X / Y | Lungime segment (** (m) |
|---------------|--------------------------|---------------|--------------------------|-------------------------|
| 1 | 603.212,04 371.637,32 | 2 | 603.202,82 371.666,34 | 30.449 |

| Punct început | X / Y | Punct sfârșit | X / Y | Lungime segment (** (m) |
|---------------|----------------------------|---------------|----------------------------|-------------------------|
| 2 | 603.202,82 371.666,34 | 3 | 603.199,081 371.676,093 | 10.445 |
| 3 | 603.199,081 371.676,093 | 4 | 603.192,683 371.671,045 | 8.15 |
| 4 | 603.192,683 371.671,045 | 5 | 603.181,721 371.662,397 | 13.963 |
| 5 | 603.181,721 371.662,397 | 6 | 603.182,105 371.660,758 | 1.683 |
| 6 | 603.182,105 371.660,758 | 7 | 603.186,597 371.641,588 | 19.689 |
| 7 | 603.186,597 371.641,588 | 8 | 603.190,786 371.625,412 | 16.71 |
| 8 | 603.190,786 371.625,412 | 9 | 603.193,999 371.614,74 | 11.145 |
| 9 | 603.193,999 371.614,74 | 10 | 603.196,751 371.605,181 | 9.947 |
| 10 | 603.196,751 371.605,181 | 11 | 603.196,871 371.604,81 | 0.39 |
| 11 | 603.196,871 371.604,81 | 12 | 603.215,586 371.614,638 | 21.139 |
| 12 | 603.215,586 371.614,638 | 13 | 603.216,465 371.615,114 | 1.0 |
| 13 | 603.216,465 371.615,114 | 14 | 603.218,21 371.616,06 | 1.985 |
| 14 | 603.218,21 371.616,06 | 15 | 603.215,46 371.625,47 | 9.804 |
| 15 | 603.215,46 371.625,47 | 16 | 603.213,48 371.632,34 | 7.15 |
| 16 | 603.213,48 371.632,34 | 1 | 603.212,04 371.637,32 | 5.184 |

** Lungimile segmentelor sunt determinate în planul de proiecție Stereo 70 și sunt rotunjite la 1 milimetru.

*** Distanța dintre puncte este formată din segmente cumulate ce sunt mai mici decât valoarea 1 milimetru.

**DATE DESPRE IMOBILUL NR. 7604**

Oficiul de Cadastru și Publicitate Imobiliară PRAHOVA
Biroul de Cadastru și Publicitate Imobiliară Ploiești

A. Partea I. Descrierea imobilului

TEREN Intravilan

Adresa: Loc. Meri, Str Țarnei, Nr. 22, Jud. Prahova

| Nr. Crt | Nr cadastral Nr. topografic | Suprafața* (mp) | Observații / Referințe |
|---------|-----------------------------|------------------------------------|---------------------------------------|
| A1 | | Din acte: 1.474 Masurata: 1.432 | Sector cadastral:68 Teren imprejmuit; |

Construcții

| Crt | Nr cadastral Nr. topografic | Adresa | Observații / Referințe |
|------|-----------------------------|---|--|
| A1.1 | | Loc. Meri, Str Țarnei, Nr. 22, Jud. Prahova | Nr. niveluri:1; S. construita la sol:63 mp; LOCUINTA P |
| A1.2 | | Loc. Meri, Str Țarnei, Nr. 22, Jud. Prahova | Nr. niveluri:1; S. construita la sol:64 mp; ANEXA P |

B. Partea II. Proprietari și acte

| Inscrieri privitoare la dreptul de proprietate și alte drepturi reale | | Referințe |
|---|---|----------------|
| 7604 / 17/05/2020 | | |
| Act Notarial nr. 523, din 26/01/1998 emis de NP EQUITAS; | | |
| B1 | Intabulare, drept de PROPRIETATE, dobandit prin Conventie, cota actuala 1/1, cota initiala 1/1 1) VÎLCU CORNELIU MIHAI | A1, A1.1, A1.2 |

C. Partea III. SARCINI .

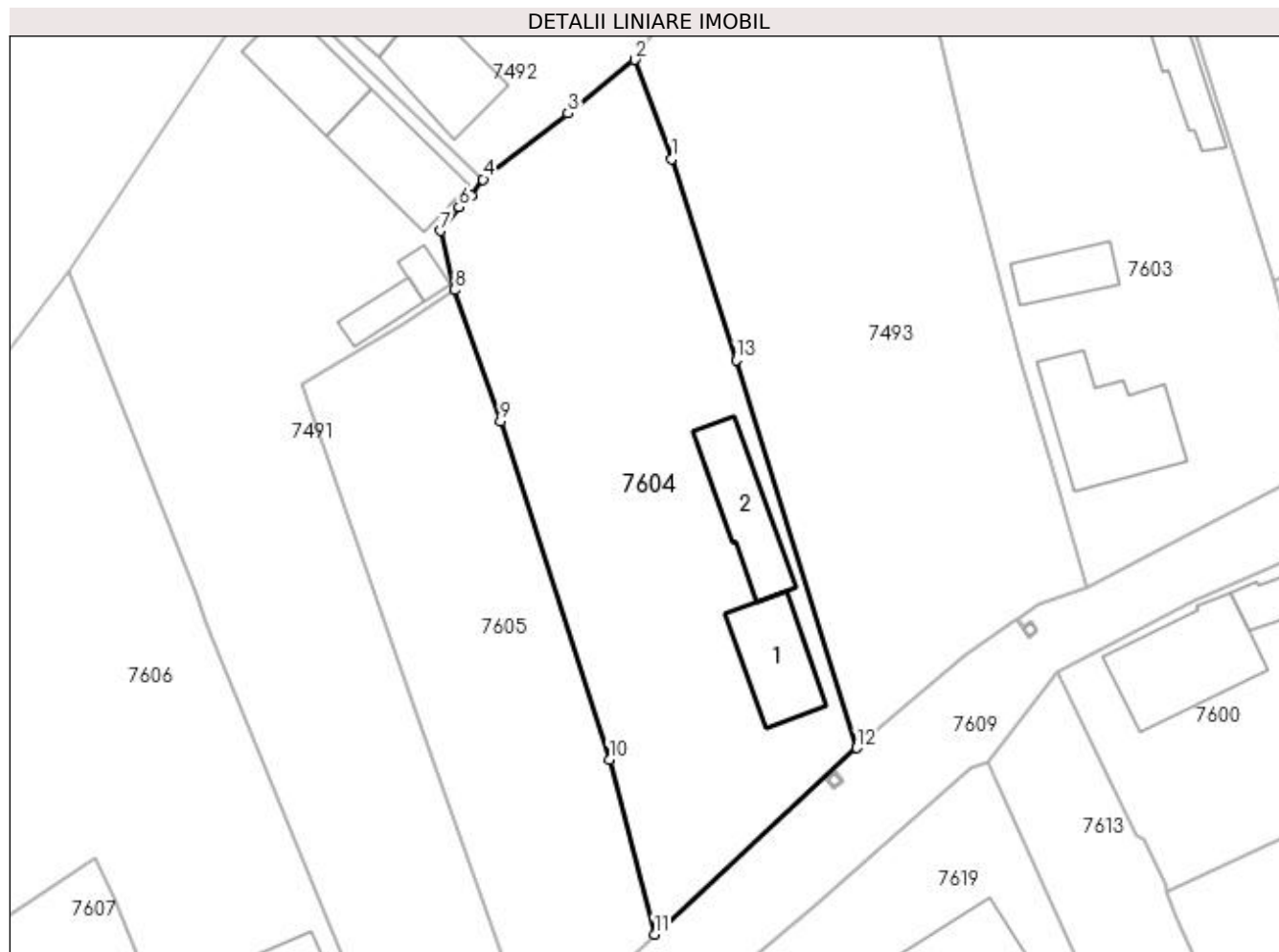
| Inscrieri privind dezmembramintele dreptului de proprietate, drepturi reale de garanție și sarcini | Referințe |
|--|-----------|
| NU SUNT | |

Anexa Nr. 1 La Partea I

Teren

| | | |
|--------------|------------------------------------|------------------------|
| Nr cadastral | Suprafața (mp)* | Observații / Referințe |
| | Din acte: 1.474 Masurata: 1.432 | |

* Suprafața este determinată în planul de proiecție Stereo 70.



Date referitoare la teren

| Crt | Categorie folosință | Intra vilan | Suprafața (mp) | Tarla | Parcelă | Nr. topo | Observații / Referințe |
|-----|---------------------|-------------|----------------|-------|---------|----------|------------------------|
| 1 | curți constructii | DA | 1.432 | 4 | 287 | - | |

Date referitoare la construcții

| Crt | Număr | Destinație construcție | Supraf. (mp) | Situație juridică | Observații / Referințe |
|------|-------|-------------------------|--------------|-------------------|--|
| A1.1 | | construcții de locuințe | 63 | Cu acte | Nr. niveluri:1; S. construita la sol:63 mp; LOCUINTA P |
| A1.2 | | construcții anexa | 64 | Cu acte | Nr. niveluri:1; S. construita la sol:64 mp; ANEXA P |

Lungime Segmente

1) Valorile lungimilor segmentelor sunt obținute din proiecție în plan.

| Punct început | X / Y | Punct sfârșit | X / Y | Lungime segment (** (m) |
|---------------|----------------------------|---------------|----------------------------|-------------------------|
| 1 | 603.159,58 371.643,322 | 2 | 603.156,223 371.652,208 | 9.499 |
| 2 | 603.156,223 371.652,208 | 3 | 603.150,249 371.647,42 | 7.656 |

| Punct început | X / Y | Punct sfârșit | X / Y | Lungime segment (** (m) |
|---------------|----------------------------|---------------|----------------------------|-------------------------|
| 3 | 603.150,249 371.647,42 | 4 | 603.142,626 371.641,485 | 9.661 |
| 4 | 603.142,626 371.641,485 | 5 | 603.141,607 371.639,977 | 1.82 |
| 5 | 603.141,607 371.639,977 | 6 | 603.140,472 371.638,989 | 1.505 |
| 6 | 603.140,472 371.638,989 | 7 | 603.138,835 371.636,866 | 2.681 |
| 7 | 603.138,835 371.636,866 | 8 | 603.140,096 371.631,569 | 5.445 |
| 8 | 603.140,096 371.631,569 | 9 | 603.144,194 371.619,782 | 12.479 |
| 9 | 603.144,194 371.619,782 | 10 | 603.153,97 371.589,42 | 31.897 |
| 10 | 603.153,97 371.589,42 | 11 | 603.158,013 371.573,765 | 16.169 |
| 11 | 603.158,013 371.573,765 | 12 | 603.176,123 371.590,491 | 24.652 |
| 12 | 603.176,123 371.590,491 | 13 | 603.165,329 371.625,253 | 36.399 |
| 13 | 603.165,329 371.625,253 | 1 | 603.159,58 371.643,322 | 18.962 |

** Lungimile segmentelor sunt determinate în planul de proiecție Stereo 70 și sunt rotunjite la 1 milimetru.

*** Distanța dintre puncte este formată din segmente cumulate ce sunt mai mici decât valoarea 1 milimetru.

**DATE DESPRE IMOBILUL NR. 7605**

Oficiul de Cadastru și Publicitate Imobiliară PRAHOVA
Biroul de Cadastru și Publicitate Imobiliară Ploiești

A. Partea I. Descrierea imobilului

TEREN Intravilan

Adresa: Loc. Meri, Str Țarnei, Nr. 24, Jud. Prahova

| Nr. Crt | Nr cadastral Nr. topografic | Suprafața* (mp) | Observații / Referințe |
|---------|-----------------------------|--------------------------------|---------------------------------------|
| A1 | | Din acte: 630 Masurata: 927 | Sector cadastral:68 Teren imprejmuit; |

B. Partea II. Proprietari și acte

| Inscrieri privitoare la dreptul de proprietate și alte drepturi reale | | Referințe |
|---|---|-----------|
| 7605 / 17/05/2020 | | |
| Act Administrativ nr. 52357, din 05/01/1996 emis de CJSIPT PRAHOVA ; | | |
| B1 | Intabulare, drept de PROPRIETATE, dobandit prin Reconstituire, cota actuala 1/1, cota initiala 1/1 1) LETINU ION FLOAREA | A1 |

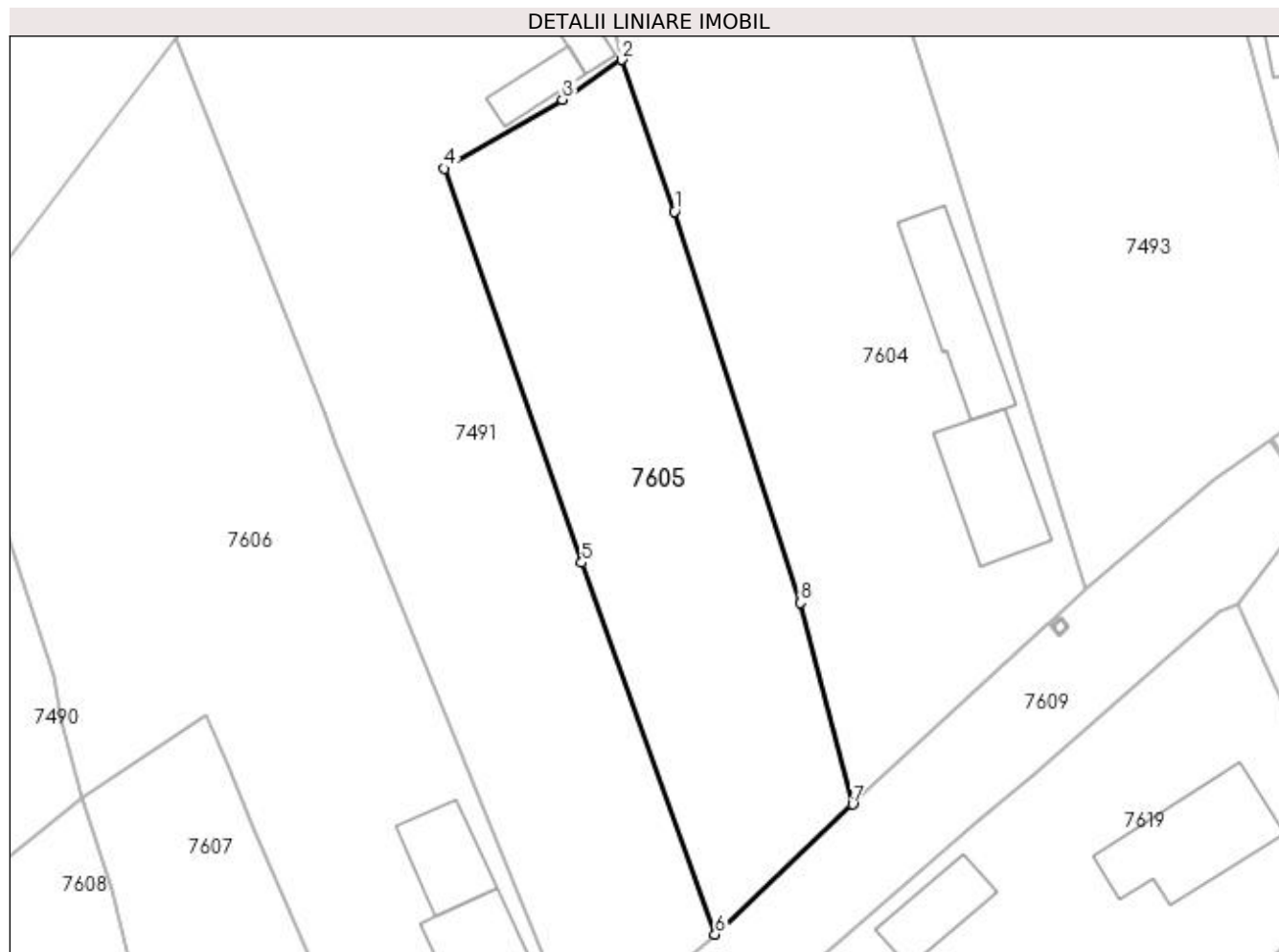
C. Partea III. SARCINI .

| Inscrieri privind dezmembramintele dreptului de proprietate, drepturi reale de garanție și sarcini | Referințe |
|--|-----------|
| NU SUNT | |

Anexa Nr. 1 La Partea I**Teren**

| | | |
|--------------|--------------------------------|------------------------|
| Nr cadastral | Suprafața (mp)* | Observații / Referințe |
| | Din acte: 630 Masurata: 927 | |

* Suprafața este determinată în planul de proiecție Stereo 70.

**Date referitoare la teren**

| Crt | Categorie folosință | Intravilan | Suprafața (mp) | Tarla | Parcelă | Nr. topo | Observații / Referințe |
|-----|---------------------|------------|----------------|-------|---------|----------|------------------------|
| 1 | curți constructii | DA | 927 | 4 | 291 | - | |

Lungime Segmente

1) Valorile lungimilor segmentelor sunt obținute din proiecție în plan.

| Punct început | X / Y | Punct sfârșit | X / Y | Lungime segment (** (m) |
|---------------|----------------------------|---------------|----------------------------|-------------------------|
| 1 | 603.144,194 371.619,782 | 2 | 603.140,096 371.631,569 | 12.479 |
| 2 | 603.140,096 371.631,569 | 3 | 603.135,497 371.628,465 | 5.548 |
| 3 | 603.135,497 371.628,465 | 4 | 603.126,333 371.623,128 | 10.605 |
| 4 | 603.126,333 371.623,128 | 5 | 603.136,985 371.592,537 | 32.393 |
| 5 | 603.136,985 371.592,537 | 6 | 603.147,331 371.563,68 | 30.656 |

| Punct început | X / Y | Punct sfârșit | X / Y | Lungime segment (** (m) |
|---------------|----------------------------|---------------|----------------------------|-------------------------|
| 6 | 603.147,331 371.563,68 | 7 | 603.158,013 371.573,765 | 14.691 |
| 7 | 603.158,013 371.573,765 | 8 | 603.153,97 371.589,42 | 16.169 |
| 8 | 603.153,97 371.589,42 | 1 | 603.144,194 371.619,782 | 31.897 |

** Lungimile segmentelor sunt determinate în planul de proiecție Stereo 70 și sunt rotunjite la 1 milimetru.

*** Distanța dintre puncte este formată din segmente cumulate ce sunt mai mici decât valoarea 1 milimetru.

**DATE DESPRE IMOBILUL NR. 7606**

Oficiul de Cadastru și Publicitate Imobiliară PRAHOVA
Biroul de Cadastru și Publicitate Imobiliară Ploiești

A. Partea I. Descrierea imobilului

TEREN Necunoscut

Adresa: Loc. Meri, Str Țarnei, Nr. 26, Jud. Prahova

| Nr. Crt | Nr cadastral Nr. topografic | Suprafața* (mp) | Observații / Referințe |
|---------|-----------------------------|------------------------------------|---------------------------------------|
| A1 | | Din acte: 1.806 Masurata: 1.748 | Sector cadastral:68 Teren imprejmuit; |

Construcții

| Crt | Nr cadastral Nr. topografic | Adresa | Observații / Referințe |
|------|-----------------------------|---|--|
| A1.1 | | Loc. Meri, Str Țarnei, Nr. 26, Jud. Prahova | Nr. niveluri:1; S. construita la sol:60 mp; LOCUINTA P |
| A1.2 | | Loc. Meri, Str Țarnei, Nr. 26, Jud. Prahova | Nr. niveluri:1; S. construita la sol:39 mp; ANEXA P |

B. Partea II. Proprietari și acte

| Inscrieri privitoare la dreptul de proprietate și alte drepturi reale | | Referințe |
|---|--|----------------|
| 7606 / 17/05/2020 | | |
| Act Notarial nr. 1846, din 19/05/2023 emis de NP IONIȚĂ ARISTIȚA ADINA; | | |
| B1 | Intabulare, drept de PROPRIETATE, dobandit prin Conventie, cota actuala 1/1, cota initiala 1/1 1) VÎLCU MARIANA-DANIELA | A1, A1.1, A1.2 |

C. Partea III. SARCINI

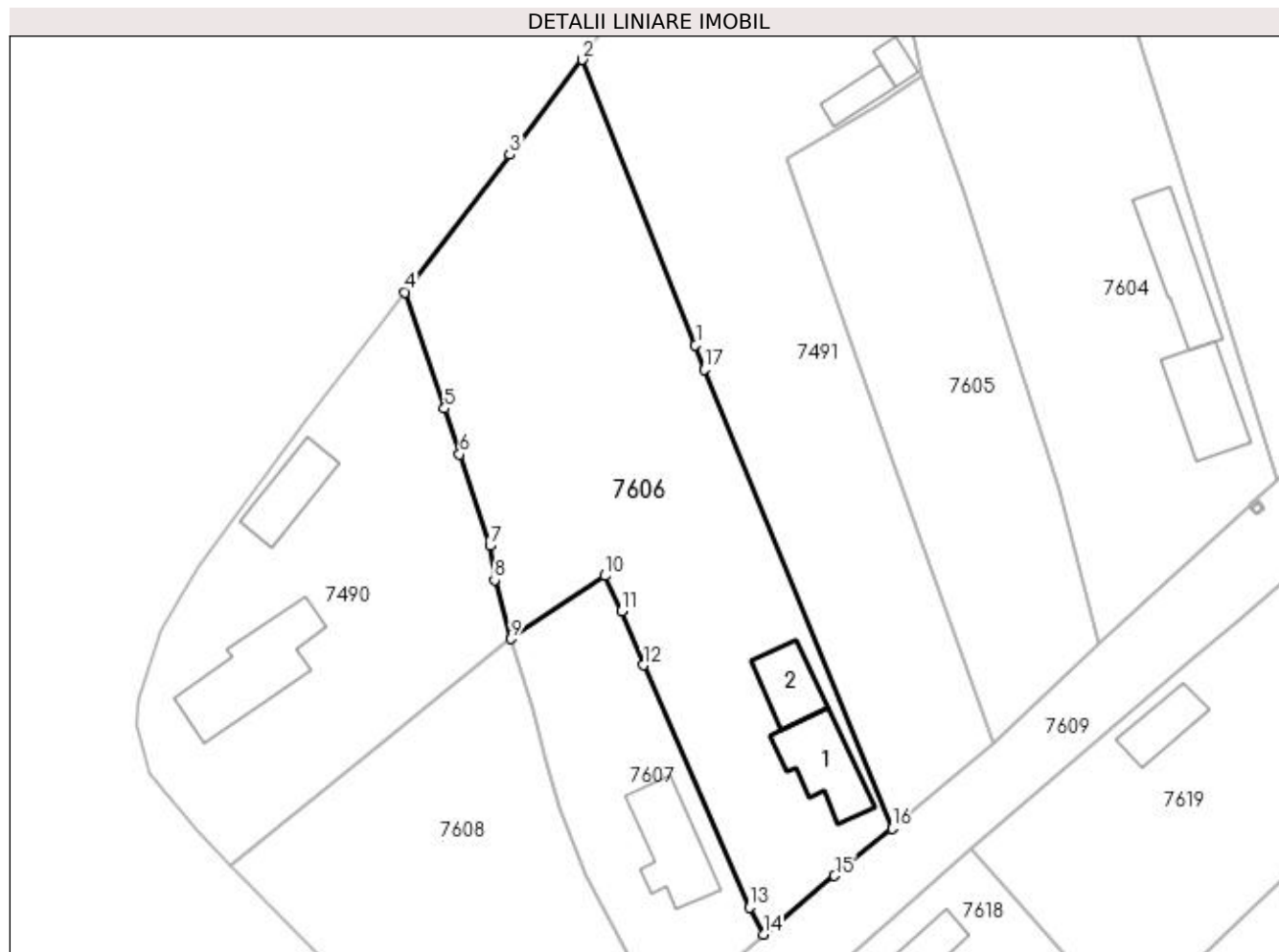
| Inscrieri privind dezmembramintele dreptului de proprietate, drepturi reale de garanție și sarcini | | Referințe |
|--|--|-----------|
| / | | |
| Act Notarial nr. 1846, din 19/05/2023 emis de NP IONIȚĂ ARISTIȚA ADINA; | | |
| C2 | Intabulare, drept de UZUFRACT VIAGERdrept de abitate viager-dreptul de a locui pe tot timpul vietii sale,folosinta si posesie cotei parti de 1/2 din locuinta, dobandit prin Conventie, cota actuala 1/2 1) VÎLCU ION | A1.1 |

Anexa Nr. 1 La Partea I

Teren

| | | |
|--------------|------------------------------------|------------------------|
| Nr cadastral | Suprafața (mp)* | Observații / Referințe |
| | Din acte: 1.806 Masurata: 1.748 | |

* Suprafața este determinată în planul de proiecție Stereo 70.



Date referitoare la teren

| Crt | Categorie folosință | Intra vilan | Suprafața (mp) | Tarla | Parcelă | Nr. topo | Observații / Referințe |
|-----|---------------------|-------------|----------------|-------|---------|----------|------------------------|
| 1 | curți constructii | NU | 770 | 4 | 297 | - | |
| 2 | arabil | DA | 978 | 4 | 296 | - | |

Date referitoare la construcții

| Crt | Număr | Destinație construcție | Supraf. (mp) | Situație juridică | Observații / Referințe |
|------|-------|-------------------------|--------------|-------------------|--|
| A1.1 | | construcții de locuințe | 60 | Cu acte | Nr. niveluri:1; S. construita la sol:60 mp; LOCUINTA P |
| A1.2 | | construcții anexa | 39 | Cu acte | Nr. niveluri:1; S. construita la sol:39 mp; ANEXA P |

Lungime Segmente

1) Valorile lungimilor segmentelor sunt obținute din proiecție în plan.

| Punct început | X / Y | Punct sfârșit | X / Y | Lungime segment (** (m) |
|---------------|----------------------------|---------------|----------------------------|-------------------------|
| 1 | 603.116,962 371.604,147 | 2 | 603.105,461 371.633,187 | 31.235 |
| 2 | 603.105,461 371.633,187 | 3 | 603.098,082 371.623,521 | 12.161 |

| Punct început | X / Y | Punct sfârșit | X / Y | Lungime segment (** (m) |
|---------------|----------------------------|---------------|----------------------------|-------------------------|
| 3 | 603.098,082 371.623,521 | 4 | 603.087,42 371.609,538 | 17.584 |
| 4 | 603.087,42 371.609,538 | 5 | 603.091,43 371.597,701 | 12.498 |
| 5 | 603.091,43 371.597,701 | 6 | 603.092,966 371.593,032 | 4.915 |
| 6 | 603.092,966 371.593,032 | 7 | 603.096,056 371.583,745 | 9.788 |
| 7 | 603.096,056 371.583,745 | 8 | 603.096,507 371.580,272 | 3.502 |
| 8 | 603.096,507 371.580,272 | 9 | 603.098,174 371.574,25 | 6.248 |
| 9 | 603.098,174 371.574,25 | 10 | 603.107,746 371.580,674 | 11.528 |
| 10 | 603.107,746 371.580,674 | 11 | 603.109,453 371.577,111 | 3.951 |
| 11 | 603.109,453 371.577,111 | 12 | 603.111,652 371.571,587 | 5.946 |
| 12 | 603.111,652 371.571,587 | 13 | 603.122,438 371.546,953 | 26.892 |
| 13 | 603.122,438 371.546,953 | 14 | 603.123,864 371.544,2 | 3.1 |
| 14 | 603.123,864 371.544,2 | 15 | 603.131,108 371.550,171 | 9.388 |
| 15 | 603.131,108 371.550,171 | 16 | 603.136,96 371.554,966 | 7.566 |
| 16 | 603.136,96 371.554,966 | 17 | 603.117,84 371.601,67 | 50.466 |
| 17 | 603.117,84 371.601,67 | 1 | 603.116,962 371.604,147 | 2.628 |

** Lungimile segmentelor sunt determinate în planul de proiecție Stereo 70 și sunt rotunjite la 1 milimetru.

*** Distanța dintre puncte este formată din segmente cumulate ce sunt mai mici decât valoarea 1 milimetru.

**DATE DESPRE IMOBILUL NR. 7607**

Oficiul de Cadastru și Publicitate Imobiliară PRAHOVA
Biroul de Cadastru și Publicitate Imobiliară Ploiești

A. Partea I. Descrierea imobilului

TEREN Intravilan

Nr. CF vechi:1293
Nr. cadastral vechi:10154

Adresa: Loc. Meri, Str Țarnei, Nr. 28, Jud. Prahova

| Nr. Crt | Nr cadastral Nr. topografic | Suprafața* (mp) | Observații / Referințe |
|---------|-----------------------------|--------------------------------|---------------------------------------|
| A1 | 20210 | Din acte: 487 Masurata: 529 | Sector cadastral:68 Teren imprejmuit; |

Construcții

| Crt | Nr cadastral Nr. topografic | Adresa | Observații / Referințe |
|------|-----------------------------|---|--|
| A1.2 | 20210-C2 | Loc. Meri, Str Țarnei, Nr. 28, Jud. Prahova | Nr. niveluri:1; S. construita la sol:69 mp; LOCUINTA P- Sc desfasurata=69mp ANUL CONSTRUIRII- 2015; ZIDARIE- B.C.A.; CERTIFICAT DE PERFORMANTA ENERGETICA- NU |

B. Partea II. Proprietari și acte

| Inscrieri privitoare la dreptul de proprietate și alte drepturi reale | | Referințe |
|---|---|-----------|
| 63053 / 19/10/2012 | | |
| Act Notarial nr. 2043, din 17/10/2012 emis de NP AGAVRILLOAIEI DAMIRA IOANA; | | |
| B6 | se noteaza faptul ca imobilul este locuinta de familie conform art.321 Cod Civil | A1 |
| 13954 / 17/02/2015 | | |
| Act Notarial nr. 266, din 13/02/2015 emis de NP LASLO CRISTINA CARMEN (act administrativ nr. 50/17-12-2012 emis de PRIMARIA DRAGANESTI; act administrativ nr. 1/15-05-2013 emis de PRIMARIA DRAGANESTI; act administrativ nr. 2/06-02-2015 emis de PRIMARIA DRAGANESTI; act administrativ nr. 12537/12-02-2015 emis de OCPI PRAHOVA; act administrativ nr. 2/17.12.2012 emis de PRIMARIA DRAGANESTI; act administrativ nr. 703/03.03.2015 emis de PRIMARIA DRAGANESTI); | | |
| B7 | se noteaza modificarea limitelor si a suprafetei imobilului conform documentatiei anexate | A1 |
| B8 | se noteaza actualizarea informatiilor cadastrale conform documentatiei anexate in sensul ca imobilul are numarul postal 278 | A1 |
| B9 | se noteaza actualizarea informatiilor cadastrale conform documentatiei anexate in sensul ca se radiaza constructia C1 | A1 |
| 24409 / 16/03/2015 | | |
| Act Notarial nr. 572, din 13/03/2015 emis de NP DOBRE STELORIAN DANIEL; | | |
| B11 | Intabulare, drept de PROPRIETATEcumparare ca bun comun, dobandit prin Conventie, cota actuala 1/1, cota initiala 1/1 1) BALATICA DANA CRISTINA | A1 |
| B12 | Intabulare, drept de PROPRIETATEcumparare ca bun comun, dobandit prin Conventie, cota actuala 1/1, cota initiala 1/1 1) BALATICA DANA CRISTINA | A1.2 |
| 40079 / 24/04/2015 | | |
| Act Administrativ nr. 24409, din 16/03/2015 emis de OCPI PRAHOVA; | | |
| B13 | se indreapta eroarea materiala strecurata in cuprinsul incheierii nr. 24409/2015 si al prezentei carti funciare in sensul ca imobilul dobandit de Balatica Dana Cristina este bun propriu | A1, A1.2 |

C. Partea III. SARCINI .

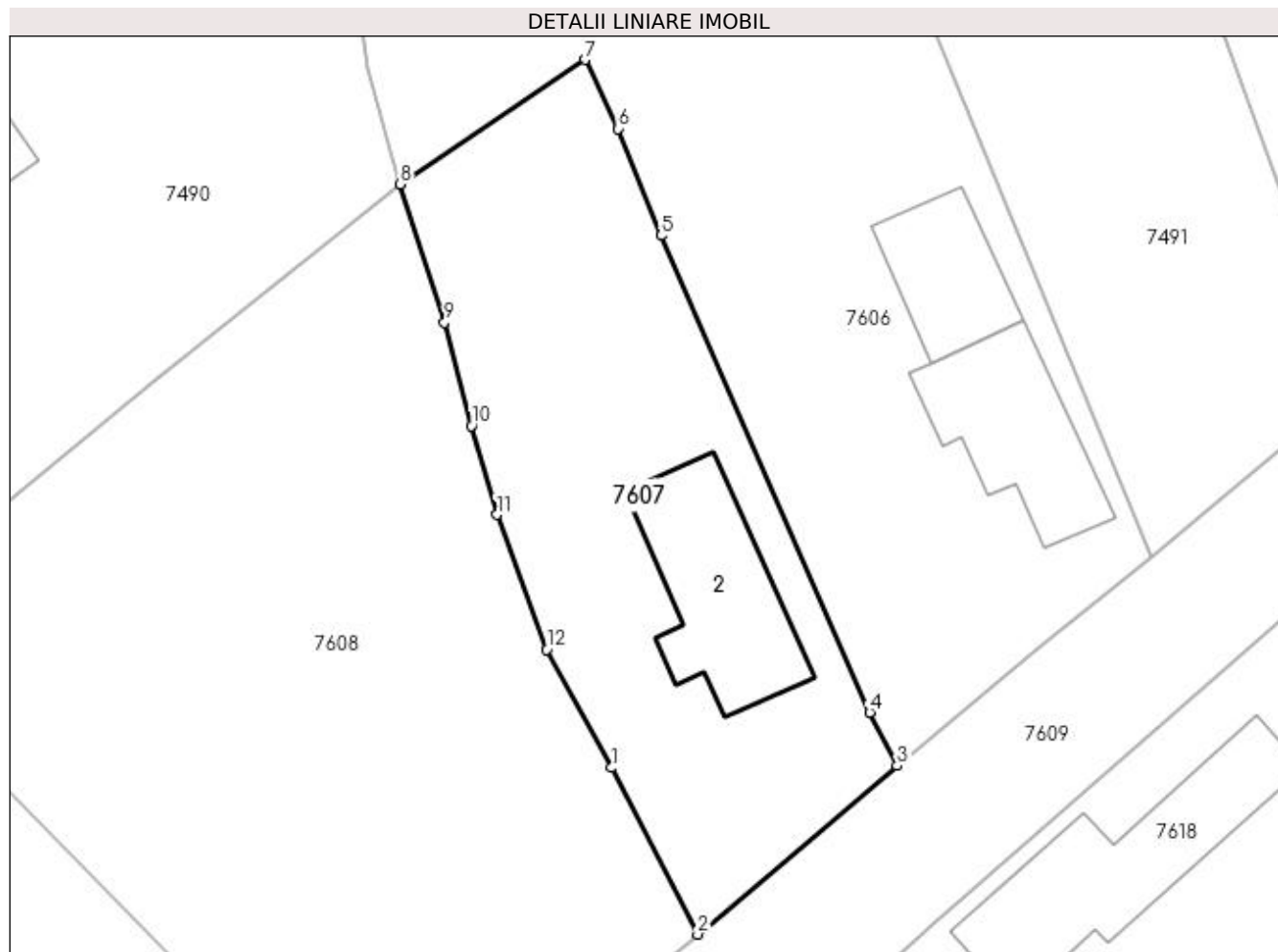
| Inscrieri privind dezmembramintele dreptului de proprietate, drepturi reale de garanție și sarcini | Referințe |
|--|-----------|
| NU SUNT | |

Anexa Nr. 1 La Partea I

Teren

| Nr cadastral | Suprafața (mp)* | Observații / Referințe |
|--------------|--------------------------------|------------------------|
| 20210 | Din acte: 487 Masurata: 529 | |

* Suprafața este determinată în planul de proiecție Stereo 70.



Date referitoare la teren

| Crt | Categorie folosință | Intra vilan | Suprafața (mp) | Tarla | Parcelă | Nr. topo | Observații / Referințe |
|-----|---------------------|-------------|----------------|-------|---------|----------|------------------------|
| 1 | curți constructii | DA | 529 | 4 | 300 | - | |

Date referitoare la construcții

| Crt | Număr | Destinație construcție | Supraf. (mp) | Situație juridică | Observații / Referințe |
|------|----------|-------------------------|--------------|-------------------|--|
| A1.2 | 20210-C2 | construcții de locuințe | 69 | Cu acte | Nr. niveluri:1; S. construita la sol:69 mp; LOCUINTA P- Sc desfasurata=69mp ANUL CONSTRUIRII- 2015; ZIDARIE- B.C.A.; CERTIFICAT DE PERFORMANTA ENERGETICA- NU |

Lungime Segmente

1) Valorile lungimilor segmentelor sunt obținute din proiecție în plan.

| Punct început | X / Y | Punct sfârșit | X / Y | Lungime segment (** (m) |
|---------------|----------------------------|---------------|---------------------------|-------------------------|
| 1 | 603.109,102 371.544,101 | 2 | 603.113,55 371.535,494 | 9.688 |
| 2 | 603.113,55 371.535,494 | 3 | 603.123,864 371.544,2 | 13.497 |

| Punct început | X / Y | Punct sfârșit | X / Y | Lungime segment (** (m) |
|---------------|----------------------------|---------------|----------------------------|-------------------------|
| 3 | 603.123,864 371.544,2 | 4 | 603.122,438 371.546,953 | 3.1 |
| 4 | 603.122,438 371.546,953 | 5 | 603.111,652 371.571,587 | 26.892 |
| 5 | 603.111,652 371.571,587 | 6 | 603.109,453 371.577,111 | 5.946 |
| 6 | 603.109,453 371.577,111 | 7 | 603.107,746 371.580,674 | 3.951 |
| 7 | 603.107,746 371.580,674 | 8 | 603.098,174 371.574,25 | 11.528 |
| 8 | 603.098,174 371.574,25 | 9 | 603.100,475 371.567,103 | 7.508 |
| 9 | 603.100,475 371.567,103 | 10 | 603.101,861 371.561,765 | 5.515 |
| 10 | 603.101,861 371.561,765 | 11 | 603.103,181 371.557,175 | 4.776 |
| 11 | 603.103,181 371.557,175 | 12 | 603.105,755 371.550,214 | 7.422 |
| 12 | 603.105,755 371.550,214 | 1 | 603.109,102 371.544,101 | 6.969 |

** Lungimile segmentelor sunt determinate în planul de proiecție Stereo 70 și sunt rotunjite la 1 milimetru.

*** Distanța dintre puncte este formată din segmente cumulate ce sunt mai mici decât valoarea 1 milimetru.

**DATE DESPRE IMOBILUL NR. 7608**

Oficiul de Cadastru și Publicitate Imobiliară PRAHOVA
 Biroul de Cadastru și Publicitate Imobiliară Ploiești

A. Partea I. Descrierea imobilului

TEREN Intravilan

Nr. CF vechi:60
 Nr. cadastral vechi:91

Adresa: Loc. Meri, Str Țarnei, Nr. 30, Jud. Prahova

| Nr. Crt | Nr cadastral Nr. topografic | Suprafața* (mp) | Observații / Referințe |
|---------|-----------------------------|--------------------------------|---------------------------------------|
| A1 | 21252 | Din acte: 0 Masurata: 1.096 | Sector cadastral:68 Teren imprejmuit; |

B. Partea II. Proprietari și acte

| Inscrieri privitoare la dreptul de proprietate și alte drepturi reale | | Referințe |
|---|---|-----------|
| 4345 / 19/06/2001 | | |
| Act Notarial nr. 3038, din 11/06/2001 emis de NP IVAN CONSTANTIN; | | |
| B1 | Intabulare, drept de PROPRIETATE, dobandit prin Conventie, cota actuala 8/16, cota initiala 1/1 1) POPA GABRIELA-ELISABETA <i>OBSERVATII: (provenita din conversia CF 60)</i> | A1 |
| 28045 / 21/05/2012 | | |
| Act Notarial nr. 41, din 18/05/2012 emis de NP BOTEZATU I.ION; | | |
| B2 | Intabulare, drept de PROPRIETATE, dobandit prin Succesiune, cota actuala 2/16, cota initiala 2/16 1) POPA GABRIELA -ELISABETA | A1 |
| B3 | Intabulare, drept de PROPRIETATE, dobandit prin Succesiune, cota actuala 3/16, cota initiala 3/16 1) POPA ALEXANDRA | A1 |
| B4 | Intabulare, drept de PROPRIETATE, dobandit prin Succesiune, cota actuala 3/16, cota initiala 3/16 1) POPA IRINA | A1 |

C. Partea III. SARCINI .

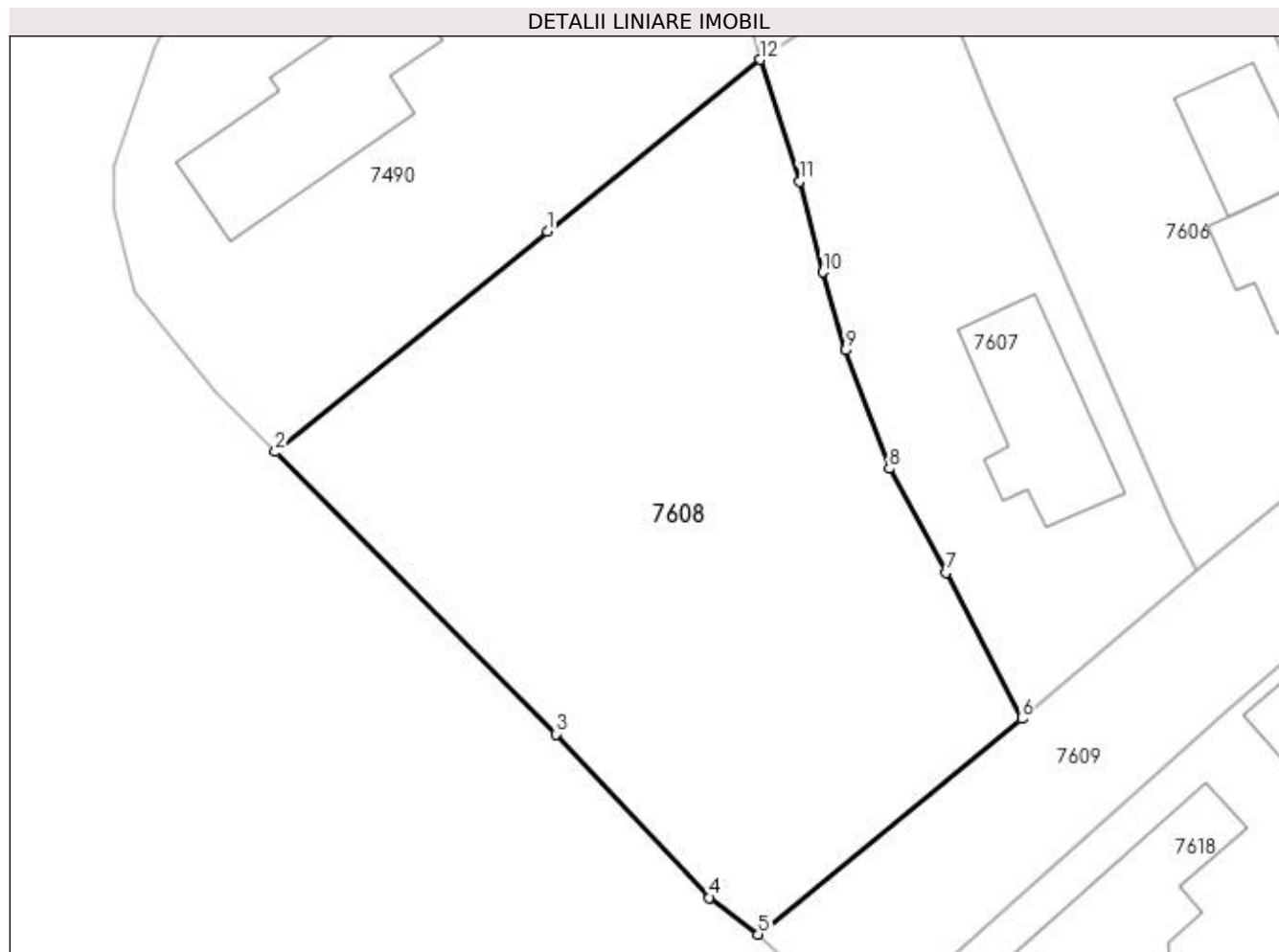
| Inscrieri privind dezmembramintele dreptului de proprietate, drepturi reale de garanție și sarcini | Referințe |
|--|-----------|
| NU SUNT | |

Anexa Nr. 1 La Partea I

Teren

| | | |
|--------------|--------------------------------|------------------------|
| Nr cadastral | Suprafața (mp)* | Observații / Referințe |
| 21252 | Din acte: 0 Masurata: 1.096 | |

* Suprafața este determinată în planul de proiecție Stereo 70.



Date referitoare la teren

| Crt | Categorie folosință | Intra vilan | Suprafața (mp) | Tarla | Parcelă | Nr. topo | Observații / Referințe |
|-----|---------------------|-------------|----------------|-------|---------|----------|------------------------|
| 1 | arabil | DA | 1.096 | 4 | 301 | - | |

Lungime Segmente

1) Valorile lungimilor segmentelor sunt obținute din proiecție în plan.

| Punct început | X / Y | Punct sfârșit | X / Y | Lungime segment (** (m) |
|---------------|----------------------------|---------------|----------------------------|-------------------------|
| 1 | 603.085,643 371.564,167 | 2 | 603.069,664 371.551,194 | 20.582 |
| 2 | 603.069,664 371.551,194 | 3 | 603.086,15 371.534,6 | 23.391 |
| 3 | 603.086,15 371.534,6 | 4 | 603.095,192 371.524,986 | 13.198 |
| 4 | 603.095,192 371.524,986 | 5 | 603.098,049 371.522,826 | 3.582 |
| 5 | 603.098,049 371.522,826 | 6 | 603.113,55 371.535,494 | 20.019 |

| Punct început | X / Y | Punct sfârșit | X / Y | Lungime segment (** (m) |
|---------------|----------------------------|---------------|----------------------------|-------------------------|
| 6 | 603.113,55 371.535,494 | 7 | 603.109,102 371.544,101 | 9.688 |
| 7 | 603.109,102 371.544,101 | 8 | 603.105,755 371.550,214 | 6.969 |
| 8 | 603.105,755 371.550,214 | 9 | 603.103,181 371.557,175 | 7.422 |
| 9 | 603.103,181 371.557,175 | 10 | 603.101,861 371.561,765 | 4.776 |
| 10 | 603.101,861 371.561,765 | 11 | 603.100,475 371.567,103 | 5.515 |
| 11 | 603.100,475 371.567,103 | 12 | 603.098,174 371.574,25 | 7.508 |
| 12 | 603.098,174 371.574,25 | 1 | 603.085,643 371.564,167 | 16.084 |

** Lungimile segmentelor sunt determinate în planul de proiecție Stereo 70 și sunt rotunjite la 1 milimetru.

*** Distanța dintre puncte este formată din segmente cumulate ce sunt mai mici decât valoarea 1 milimetru.

**DATE DESPRE IMOBILUL NR. 7609**

Oficiul de Cadastru și Publicitate Imobiliară PRAHOVA
Biroul de Cadastru și Publicitate Imobiliară Ploiești

A. Partea I. Descrierea imobilului

TEREN Intravilan

Adresa: Loc. Meri, Str Țarnei, Jud. Prahova, Ds 185

| Nr. Crt | Nr cadastral Nr. topografic | Suprafața* (mp) | Observații / Referințe |
|---------|-----------------------------|------------------------------------|--|
| A1 | 30719 | Din acte: 1.390 Masurata: 1.083 | Sector cadastral:68 Teren neimprejmut; |

B. Partea II. Proprietari și acte

| Inscrieri privitoare la dreptul de proprietate și alte drepturi reale | | Referințe |
|---|---|-----------|
| 37845 / 21/03/2023 | | |
| Act Administrativ nr. 37836, din 21/03/2023 emis de OCPI PH; | | |
| B1 | Inscrierea provizorie, drept de PROPRIETATE, dobandit prin Lege, cota actuala 1/1, cota initiala 1/1 1) COMUNA DRĂGĂNEȘTI, CIF:2845257, DOMENIU PUBLIC | A1 |

C. Partea III. SARCINI .

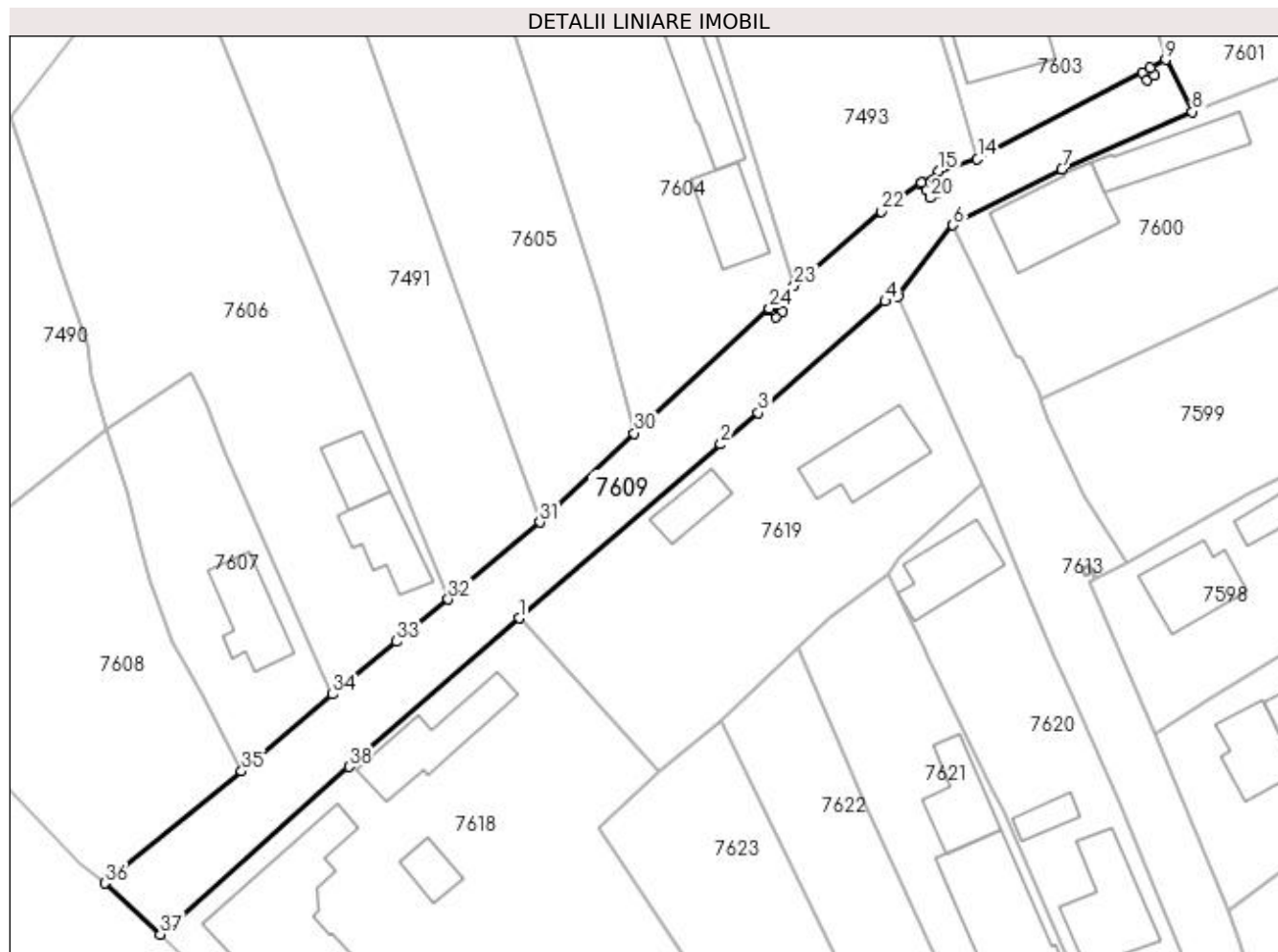
| Inscrieri privind dezmembramintele dreptului de proprietate, drepturi reale de garanție și sarcini | Referințe |
|--|-----------|
| NU SUNT | |

Anexa Nr. 1 La Partea I

Teren

| | | |
|--------------|------------------------------------|------------------------|
| Nr cadastral | Suprafața (mp)* | Observații / Referințe |
| 30719 | Din acte: 1.390 Masurata: 1.083 | |

* Suprafața este determinată în planul de proiecție Stereo 70.



Date referitoare la teren

| Crt | Categorie folosință | Intra vilan | Suprafața (mp) | Tarla | Parcelă | Nr. topo | Observații / Referințe |
|-----|---------------------|-------------|----------------|-------|---------|----------|------------------------|
| 1 | drum | DA | 1.083 | - | - | - | |

Lungime Segmente

1) Valorile lungimilor segmentelor sunt obținute din proiecție în plan.

| Punct început | X / Y | Punct sfârșit | X / Y | Lungime segment (** (m) |
|---------------|----------------------------|---------------|----------------------------|-------------------------|
| 1 | 603.144,979 371.552,835 | 2 | 603.167,808 371.572,512 | 30.139 |
| 3 | 603.172,075 371.576,083 | 4 | 603.186,448 371.588,714 | 19.134 |
| 5 | 603.187,846 371.589,277 | 6 | 603.194,112 371.597,317 | 10.193 |
| 7 | 603.206,442 371.603,666 | 8 | 603.221,228 371.610,171 | 16.154 |
| 9 | 603.218,21 371.616,06 | 10 | 603.216,465 371.615,114 | 1.985 |

| Punct început | X / Y | Punct sfârșit | X / Y | Lungime segment (** (m) |
|---------------|----------------------------|---------------|----------------------------|-------------------------|
| 2 | 603.167,808 371.572,512 | 3 | 603.172,075 371.576,083 | 5.564 |
| 4 | 603.186,448 371.588,714 | 5 | 603.187,846 371.589,277 | 1.507 |
| 6 | 603.194,112 371.597,317 | 7 | 603.206,442 371.603,666 | 13.869 |
| 8 | 603.221,228 371.610,171 | 9 | 603.218,21 371.616,06 | 6.617 |
| 10 | 603.216,465 371.615,114 | 11 | 603.216,942 371.614,235 | 1.0 |

| Punct început | X / Y | Punct sfârșit | X / Y | Lungime segment (** (m) |
|---------------|----------------------------|---------------|----------------------------|-------------------------|
| 11 | 603.216,942 371.614,235 | 12 | 603.216,063 371.613,758 | 1.0 |
| 13 | 603.215,586 371.614,638 | 14 | 603.196,871 371.604,81 | 21.139 |
| 15 | 603.192,491 371.603,456 | 16 | 603.190,55 371.602,1 | 2.368 |
| 17 | 603.191,073 371.601,311 | 18 | 603.191,823 371.601,808 | 0.9 |
| 19 | 603.192,375 371.600,975 | 20 | 603.191,542 371.600,422 | 1.0 |
| 21 | 603.190,468 371.602,043 | 22 | 603.185,96 371.598,894 | 5.499 |
| 23 | 603.176,123 371.590,491 | 24 | 603.173,311 371.587,894 | 3.828 |
| 25 | 603.173,508 371.587,68 | 26 | 603.174,171 371.588,29 | 0.901 |
| 27 | 603.174,848 371.587,554 | 28 | 603.174,112 371.586,877 | 1.0 |
| 29 | 603.173,238 371.587,826 | 30 | 603.158,013 371.573,765 | 20.725 |
| 31 | 603.147,331 371.563,68 | 32 | 603.136,96 371.554,966 | 13.546 |
| 33 | 603.131,108 371.550,171 | 34 | 603.123,864 371.544,2 | 9.388 |
| 35 | 603.113,55 371.535,494 | 36 | 603.098,049 371.522,826 | 20.019 |
| 37 | 603.104,369 371.517,03 | 38 | 603.125,727 371.536,01 | 28.573 |

| Punct început | X / Y | Punct sfârșit | X / Y | Lungime segment (** (m) |
|---------------|----------------------------|---------------|----------------------------|-------------------------|
| 12 | 603.216,063 371.613,758 | 13 | 603.215,586 371.614,638 | 1.001 |
| 14 | 603.196,871 371.604,81 | 15 | 603.192,491 371.603,456 | 4.585 |
| 16 | 603.190,55 371.602,1 | 17 | 603.191,073 371.601,311 | 0.947 |
| 18 | 603.191,823 371.601,808 | 19 | 603.192,375 371.600,975 | 0.999 |
| 20 | 603.191,542 371.600,422 | 21 | 603.190,468 371.602,043 | 1.945 |
| 22 | 603.185,96 371.598,894 | 23 | 603.176,123 371.590,491 | 12.937 |
| 24 | 603.173,311 371.587,894 | 25 | 603.173,508 371.587,68 | 0.291 |
| 26 | 603.174,171 371.588,29 | 27 | 603.174,848 371.587,554 | 1.0 |
| 28 | 603.174,112 371.586,877 | 29 | 603.173,238 371.587,826 | 1.29 |
| 30 | 603.158,013 371.573,765 | 31 | 603.147,331 371.563,68 | 14.691 |
| 32 | 603.136,96 371.554,966 | 33 | 603.131,108 371.550,171 | 7.566 |
| 34 | 603.123,864 371.544,2 | 35 | 603.113,55 371.535,494 | 13.497 |
| 36 | 603.098,049 371.522,826 | 37 | 603.104,369 371.517,03 | 8.575 |
| 38 | 603.125,727 371.536,01 | 1 | 603.144,979 371.552,835 | 25.568 |

** Lungimile segmentelor sunt determinate în planul de proiecție Stereo 70 și sunt rotunjite la 1 milimetru.

*** Distanța dintre puncte este formată din segmente cumulate ce sunt mai mici decât valoarea 1 milimetru.

**DATE DESPRE IMOBILUL NR. 7610**

Oficiul de Cadastru și Publicitate Imobiliară PRAHOVA
Biroul de Cadastru și Publicitate Imobiliară Ploiești

A. Partea I. Descrierea imobilului

TEREN Intravilan

Adresa: Loc. Meri, Str Țarnei, Jud. Prahova

| Nr. Crt | Nr cadastral Nr. topografic | Suprafața* (mp) | Observații / Referințe |
|---------|-----------------------------|-----------------|--|
| A1 | | 1 | Sector cadastral:68 Teren neimprijmit; |

Construcții

| Crt | Nr cadastral Nr. topografic | Adresa | Observații / Referințe |
|------|-----------------------------|-------------------------------------|---|
| A1.1 | | Loc. Meri, Str Țarnei, Jud. Prahova | Nr. niveluri:1; S. construita la sol:1 mp; S. construita desfasurata:1 mp; Stalp energie electricaLEA |

B. Partea II. Proprietari și acte

| Inscrieri privitoare la dreptul de proprietate și alte drepturi reale | | Referințe |
|---|---|-----------|
| / | | |
| Act Normativ nr. 123, din 10/07/2012 emis de PARLAMENTUL ROMANIEI; | | |
| B1 | Intabulare, drept de PROPRIETATE, dobandit prin Lege, cota actuala 1/1 1) STATUL ROMÂN , CIF:999999999999, (DOMENIU PUBLIC) | A1, A1.1 |
| Act Normativ nr. 980, din 16/12/2015 emis de GUVERNUL ROMANIEI; | | |
| B2 | Intabulare, drept de ADMINISTRARE, dobandit prin Lege 1) MINISTERUL ENERGIEI , CIF:999999999999 | A1, A1.1 |
| Act Administrativ nr. 9, din 07/10/2005 emis de MINISTERUL ECONOMIEI SI COMERTULUI (act aditional nr. 1/10.06.2008 emis de MINISTERUL ECONOMIEI SI FINANTELOR , act aditional nr. 2/18.06.2015 emis de MINISTERUL ENERGIEI, INTEPRINDERILOR MICI SI MIJLOCII SI MEDIULUI DE AFACERI , act aditional nr. 3/10.02.2016 emis de MINISTERUL ENERGIEI , act aditional nr. 4/02.03.2017 emis de MINISTERUL ENERGIEI); | | |
| B3 | Intabulare, drept de CONCESIUNE, dobandit prin Lege 1) S.D.E.E. MUNTENIA NORD S.A. , CIF:14506181 | A1, A1.1 |

C. Partea III. SARCINI .

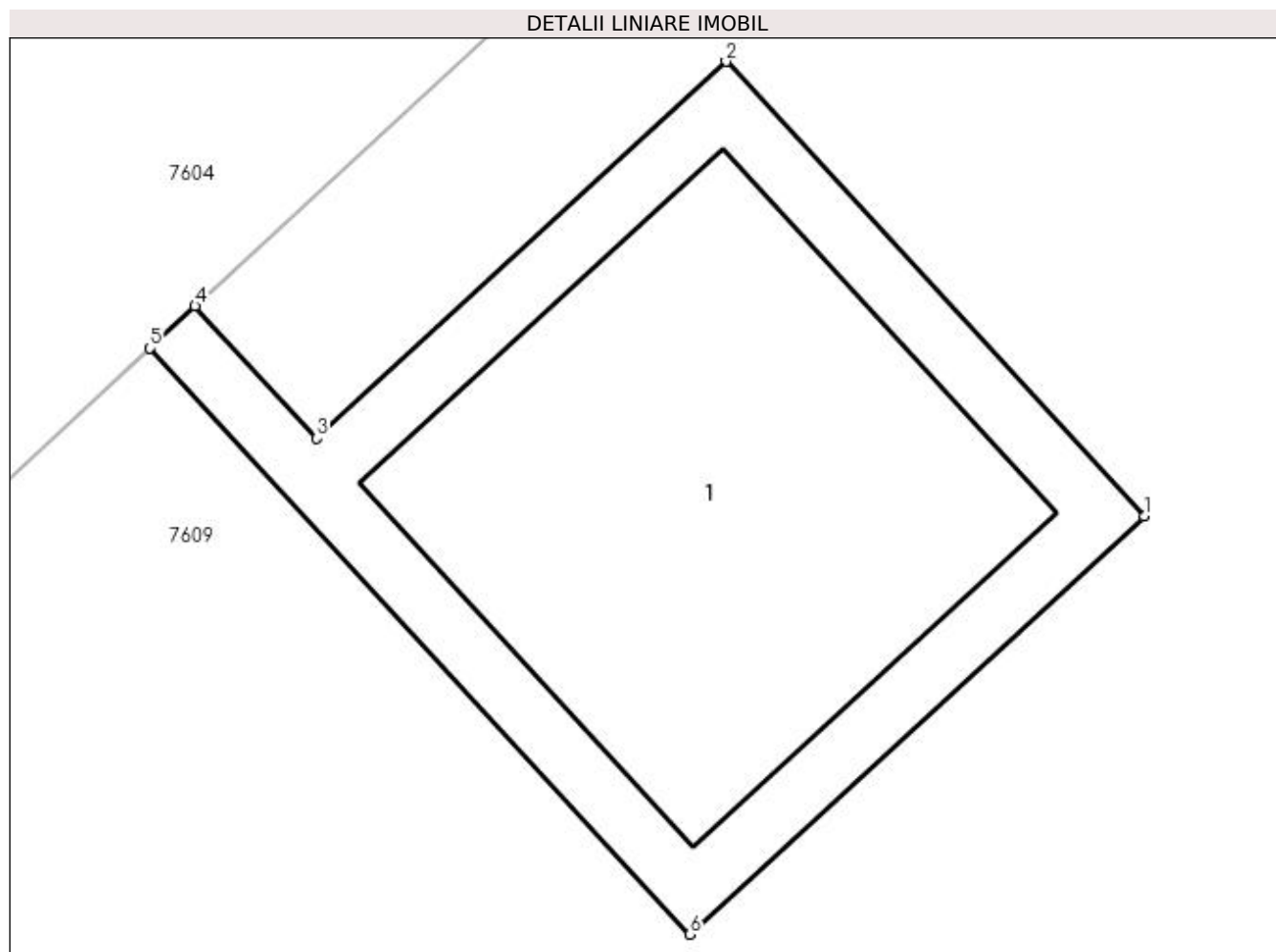
| Inscrieri privind dezmembramintele dreptului de proprietate, drepturi reale de garanție și sarcini | Referințe |
|--|-----------|
| NU SUNT | |

Anexa Nr. 1 La Partea I

Teren

| Nr cadastral | Suprafața (mp)* | Observații / Referințe |
|--------------|-----------------|------------------------|
| | 1 | |

* Suprafața este determinată în planul de proiecție Stereo 70.



Date referitoare la teren

| Crt | Categorie folosință | Intra vilan | Suprafața (mp) | Tarla | Parcelă | Nr. topo | Observații / Referințe |
|-----|---------------------|-------------|----------------|-------|---------|----------|------------------------|
| 1 | curți constructii | DA | 1 | - | - | - | |

Date referitoare la construcții

| Crt | Număr | Destinație construcție | Supraf. (mp) | Situație juridică | Observații / Referințe |
|------|-------|--------------------------------------|--------------|-------------------|---|
| A1.1 | | construcții industriale și edilitare | 1 | Cu acte | Nr. niveluri:1; S. construita la sol:1 mp; S. construita desfasurata:1 mp; Stalp energie electricaLEA |

Lungime Segmente

1) Valorile lungimilor segmentelor sunt obținute din proiecție în plan.

| Punct început | X / Y | Punct sfârșit | X / Y | Lungime segment (** (m) |
|---------------|----------------------------|---------------|----------------------------|-------------------------|
| 1 | 603.174,848 371.587,554 | 2 | 603.174,171 371.588,29 | 1.0 |
| 2 | 603.174,171 371.588,29 | 3 | 603.173,508 371.587,68 | 0.901 |
| 3 | 603.173,508 371.587,68 | 4 | 603.173,311 371.587,894 | 0.291 |

| Punct început | X / Y | Punct sfârșit | X / Y | Lungime segment (** (m) |
|---------------|----------------------------|---------------|----------------------------|-------------------------|
| 4 | 603.173,311 371.587,894 | 5 | 603.173,238 371.587,826 | 0.1 |
| 5 | 603.173,238 371.587,826 | 6 | 603.174,112 371.586,877 | 1.29 |
| 6 | 603.174,112 371.586,877 | 1 | 603.174,848 371.587,554 | 1.0 |

** Lungimile segmentelor sunt determinate în planul de proiecție Stereo 70 și sunt rotunjite la 1 milimetru.

*** Distanța dintre puncte este formată din segmente cumulate ce sunt mai mici decât valoarea 1 milimetru.

**DATE DESPRE IMOBILUL NR. 7611**

Oficiul de Cadastru și Publicitate Imobiliară PRAHOVA
Biroul de Cadastru și Publicitate Imobiliară Ploiești

A. Partea I. Descrierea imobilului

TEREN Intravilan

Adresa: Loc. Meri, Str Țarnei, Jud. Prahova

| Nr. Crt | Nr cadastral Nr. topografic | Suprafața* (mp) | Observații / Referințe |
|---------|-----------------------------|-----------------|--|
| A1 | | 1 | Sector cadastral:68 Teren neimprijmit; |

Construcții

| Crt | Nr cadastral Nr. topografic | Adresa | Observații / Referințe |
|------|-----------------------------|-------------------------------------|---|
| A1.1 | | Loc. Meri, Str Țarnei, Jud. Prahova | Nr. niveluri:1; S. construita la sol:1 mp; S. construita desfasurata:1 mp; Stalp energie electricaLEA |

B. Partea II. Proprietari și acte

| Inscrieri privitoare la dreptul de proprietate și alte drepturi reale | | Referințe |
|---|---|-----------|
| / | | |
| Act Normativ nr. 123, din 10/07/2012 emis de PARLAMENTUL ROMANIEI; | | |
| B1 | Intabulare, drept de PROPRIETATE, dobandit prin Lege, cota actuala 1/1 1) STATUL ROMÂN , CIF:999999999999, (DOMENIU PUBLIC) | A1, A1.1 |
| Act Normativ nr. 980, din 16/12/2015 emis de GUVERNUL ROMANIEI; | | |
| B2 | Intabulare, drept de ADMINISTRARE, dobandit prin Lege 1) MINISTERUL ENERGIEI , CIF:999999999999 | A1, A1.1 |
| Act Administrativ nr. 9, din 07/10/2005 emis de MINISTERUL ECONOMIEI SI COMERTULUI (act aditional nr. 1/10.06.2008 emis de MINISTERUL ECONOMIEI SI FINANTELOR , act aditional nr. 2/18.06.2015 emis de MINISTERUL ENERGIEI, INTEPRINDERILOR MICI SI MIJLOCII SI MEDIULUI DE AFACERI , act aditional nr. 3/10.02.2016 emis de MINISTERUL ENERGIEI , act aditional nr. 4/02.03.2017 emis de MINISTERUL ENERGIEI); | | |
| B3 | Intabulare, drept de CONCESIUNE, dobandit prin Lege 1) S.D.E.E. MUNTENIA NORD S.A. , CIF:14506181 | A1, A1.1 |

C. Partea III. SARCINI .

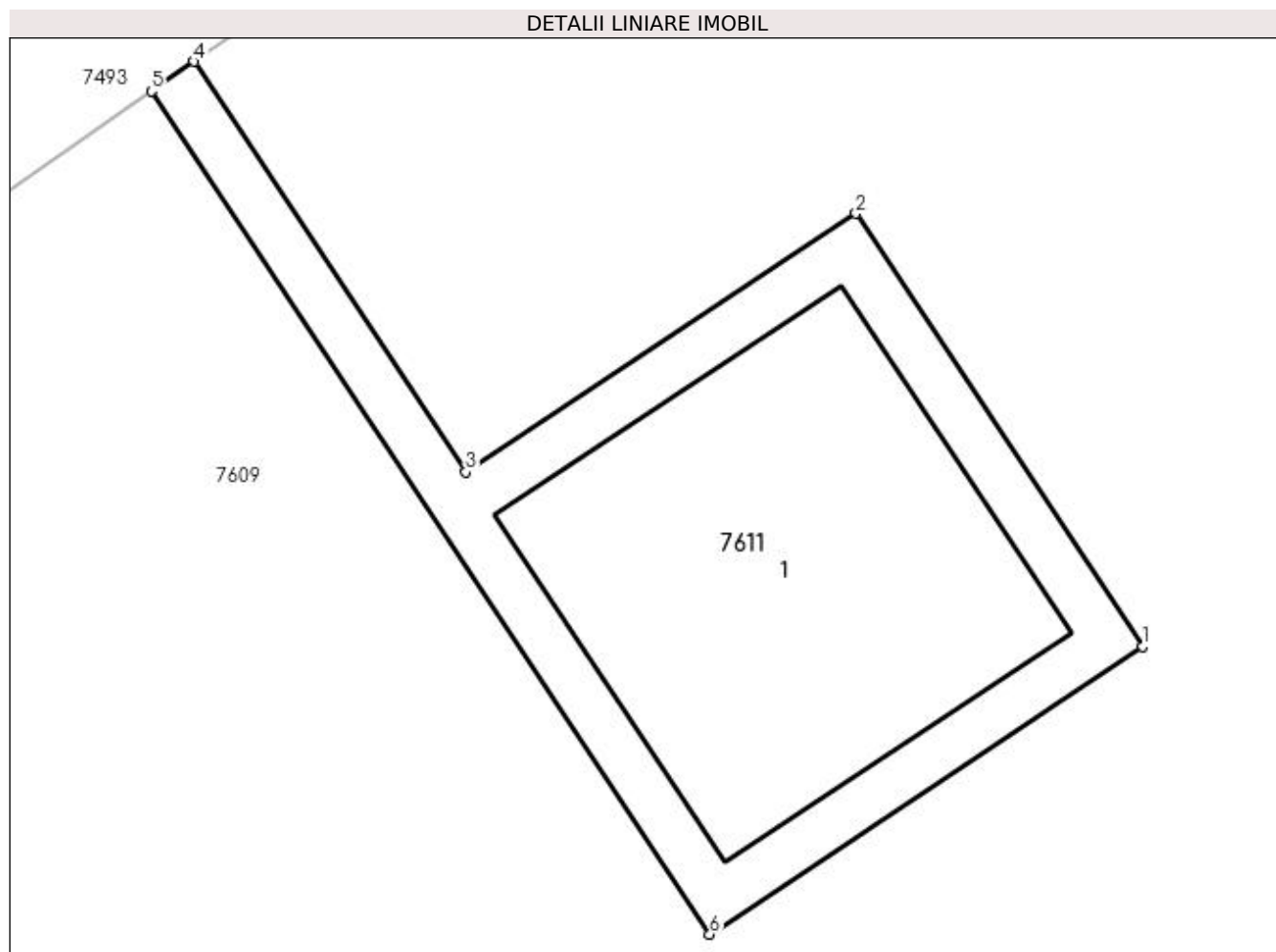
| Inscrieri privind dezmembramintele dreptului de proprietate, drepturi reale de garanție și sarcini | Referințe |
|--|-----------|
| NU SUNT | |

Anexa Nr. 1 La Partea I

Teren

| Nr cadastral | Suprafața (mp)* | Observații / Referințe |
|--------------|-----------------|------------------------|
| | 1 | |

* Suprafața este determinată în planul de proiecție Stereo 70.



Date referitoare la teren

| Crt | Categorie folosință | Intra vilan | Suprafața (mp) | Tarla | Parcelă | Nr. topo | Observații / Referințe |
|-----|---------------------|-------------|----------------|-------|---------|----------|------------------------|
| 1 | curți constructii | DA | 1 | - | - | - | |

Date referitoare la construcții

| Crt | Număr | Destinație construcție | Supraf. (mp) | Situație juridică | Observații / Referințe |
|------|-------|--------------------------------------|--------------|-------------------|---|
| A1.1 | | construcții industriale și edilitare | 1 | Cu acte | Nr. niveluri:1; S. construita la sol:1 mp; S. construita desfasurata:1 mp; Stalp energie electricaLEA |

Lungime Segmente

1) Valorile lungimilor segmentelor sunt obținute din proiecție în plan.

| Punct început | X / Y | Punct sfârșit | X / Y | Lungime segment (** (m) |
|---------------|----------------------------|---------------|----------------------------|-------------------------|
| 1 | 603.192,375 371.600,975 | 2 | 603.191,823 371.601,808 | 0.999 |
| 2 | 603.191,823 371.601,808 | 3 | 603.191,073 371.601,311 | 0.9 |
| 3 | 603.191,073 371.601,311 | 4 | 603.190,55 371.602,1 | 0.947 |

| Punct început | X / Y | Punct sfârșit | X / Y | Lungime segment (** (m) |
|---------------|----------------------------|---------------|----------------------------|-------------------------|
| 4 | 603.190,55 371.602,1 | 5 | 603.190,468 371.602,043 | 0.1 |
| 5 | 603.190,468 371.602,043 | 6 | 603.191,542 371.600,422 | 1.945 |
| 6 | 603.191,542 371.600,422 | 1 | 603.192,375 371.600,975 | 1.0 |

** Lungimile segmentelor sunt determinate în planul de proiecție Stereo 70 și sunt rotunjite la 1 milimetru.

*** Distanța dintre puncte este formată din segmente cumulate ce sunt mai mici decât valoarea 1 milimetru.

**DATE DESPRE IMOBILUL NR. 7612**

Oficiul de Cadastru și Publicitate Imobiliară PRAHOVA
Biroul de Cadastru și Publicitate Imobiliară Ploiești

A. Partea I. Descrierea imobilului

TEREN Intravilan

Adresa: Loc. Meri, Str Țarnei, Jud. Prahova

| Nr. Crt | Nr cadastral Nr. topografic | Suprafața* (mp) | Observații / Referințe |
|---------|-----------------------------|-----------------|--|
| A1 | | 1 | Sector cadastral:68 Teren neimprijmit; |

Construcții

| Crt | Nr cadastral Nr. topografic | Adresa | Observații / Referințe |
|------|-----------------------------|-------------------------------------|---|
| A1.1 | | Loc. Meri, Str Țarnei, Jud. Prahova | Nr. niveluri:1; S. construita la sol:1 mp; S. construita desfasurata:1 mp; Stalp energie electricaLEA |

B. Partea II. Proprietari și acte

| Inscrieri privitoare la dreptul de proprietate și alte drepturi reale | | Referințe |
|---|---|-----------|
| / | | |
| Act Normativ nr. 123, din 10/07/2012 emis de PARLAMENTUL ROMANIEI; | | |
| B1 | Intabulare, drept de PROPRIETATE, dobandit prin Lege, cota actuala 1/1 1) STATUL ROMÂN , CIF:999999999999, (DOMENIU PUBLIC) | A1, A1.1 |
| Act Normativ nr. 980, din 16/12/2015 emis de GUVERNUL ROMANIEI; | | |
| B2 | Intabulare, drept de ADMINISTRARE, dobandit prin Lege 1) MINISTERUL ENERGIEI , CIF:999999999999 | A1, A1.1 |
| Act Administrativ nr. 9, din 07/10/2005 emis de MINISTERUL ECONOMIEI SI COMERTULUI (act aditional nr. 1/10.06.2008 emis de MINISTERUL ECONOMIEI SI FINANTELOR , act aditional nr. 2/18.06.2015 emis de MINISTERUL ENERGIEI, INTEPRINDERILOR MICI SI MIJLOCII SI MEDIULUI DE AFACERI , act aditional nr. 3/10.02.2016 emis de MINISTERUL ENERGIEI , act aditional nr. 4/02.03.2017 emis de MINISTERUL ENERGIEI); | | |
| B3 | Intabulare, drept de CONCESIUNE, dobandit prin Lege 1) S.D.E.E. MUNTENIA NORD S.A. , CIF:14506181 | A1, A1.1 |

C. Partea III. SARCINI .

| Inscrieri privind dezmembramintele dreptului de proprietate, drepturi reale de garanție și sarcini | Referințe |
|--|-----------|
| NU SUNT | |

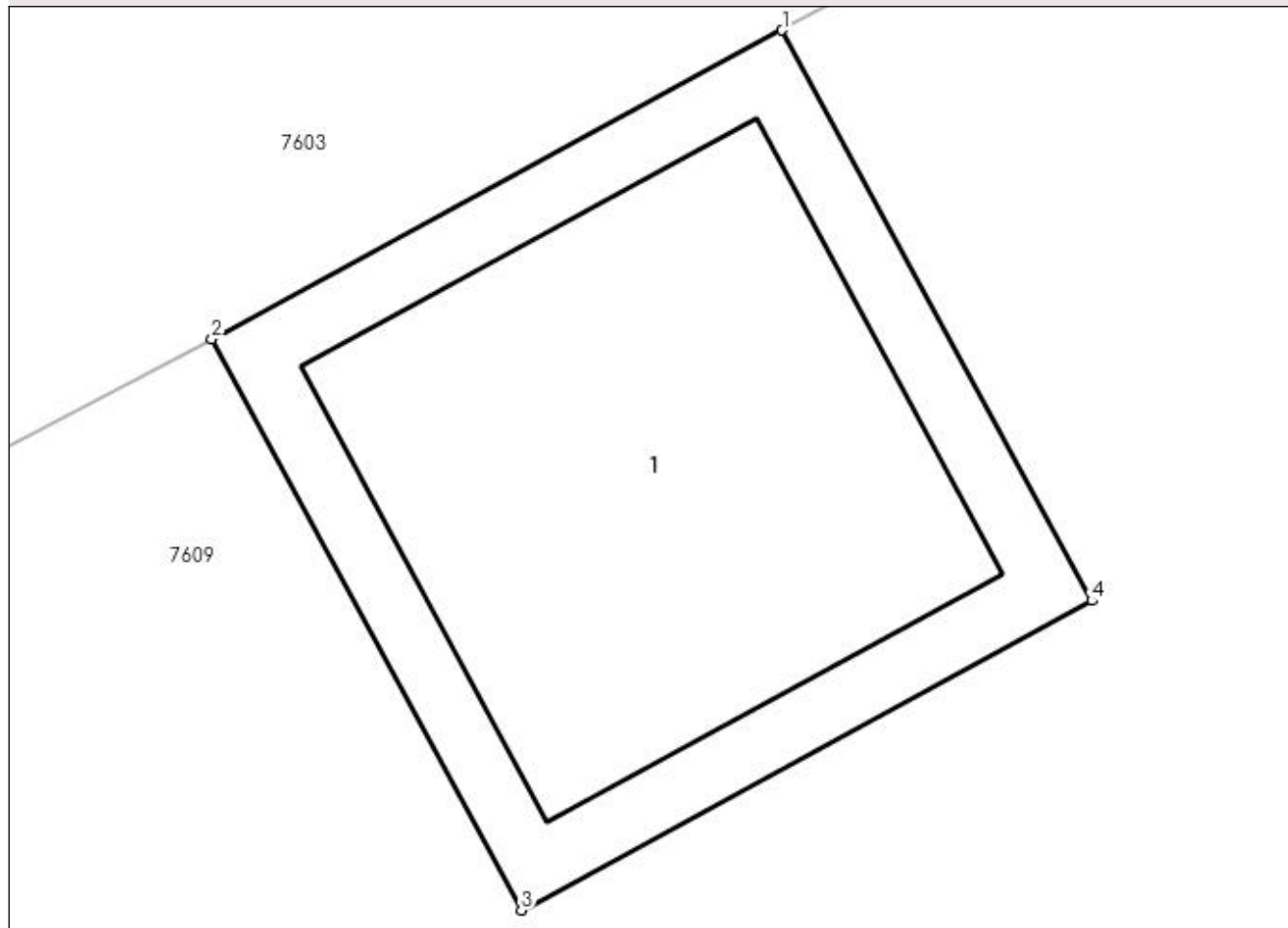
Anexa Nr. 1 La Partea I

Teren

| Nr cadastral | Suprafața (mp)* | Observații / Referințe |
|--------------|-----------------|------------------------|
| | 1 | |

* Suprafața este determinată în planul de proiecție Stereo 70.

DETALII LINIARE IMOBIL



Date referitoare la teren

| Crt | Categorie folosință | Intra vilan | Suprafața (mp) | Tarla | Parcelă | Nr. topo | Observații / Referințe |
|-----|---------------------|-------------|----------------|-------|---------|----------|------------------------|
| 1 | curți constructii | DA | 1 | - | - | - | |

Date referitoare la construcții

| Crt | Număr | Destinație construcție | Supraf. (mp) | Situație juridică | Observații / Referințe |
|------|-------|--------------------------------------|--------------|-------------------|---|
| A1.1 | | construcții industriale și edilitare | 1 | Cu acte | Nr. niveluri:1; S. construita la sol:1 mp; S. construita desfasurata:1 mp; Stalp energie electricaLEA |

Lungime Segmente

1) Valorile lungimilor segmentelor sunt obținute din proiecție în plan.

| Punct început | X / Y | Punct sfârșit | X / Y | Lungime segment (** (m) |
|---------------|----------------------------|---------------|----------------------------|-------------------------|
| 1 | 603.216,465 371.615,114 | 2 | 603.215,586 371.614,638 | 1.0 |
| 2 | 603.215,586 371.614,638 | 3 | 603.216,063 371.613,758 | 1.001 |
| 3 | 603.216,063 371.613,758 | 4 | 603.216,942 371.614,235 | 1.0 |

| Punct început | X / Y | Punct sfârșit | X / Y | Lungime segment (** (m) |
|---------------|----------------------------|---------------|----------------------------|-------------------------|
| 4 | 603.216,942 371.614,235 | 1 | 603.216,465 371.615,114 | 1.0 |

** Lungimile segmentelor sunt determinate în planul de proiecție Stereo 70 și sunt rotunjite la 1 milimetru.

*** Distanța dintre puncte este formată din segmente cumulate ce sunt mai mici decât valoarea 1 milimetru.

**DATE DESPRE IMOBILUL NR. 7613**

Oficiul de Cadastru și Publicitate Imobiliară PRAHOVA
Biroul de Cadastru și Publicitate Imobiliară Ploiești

A. Partea I. Descrierea imobilului

TEREN Intravilan

Adresa: Loc. Meri, Str Țarnei, Jud. Prahova, Ds 184

| Nr. Crt | Nr cadastral Nr. topografic | Suprafața* (mp) | Observații / Referințe |
|---------|--------------------------------|------------------------------------|---|
| A1 | 30701 | Din acte: 1.390 Masurata: 1.386 | Sector cadastral:68 Teren neimprejmuit; |

B. Partea II. Proprietari și acte

| Inscrieri privitoare la dreptul de proprietate și alte drepturi reale | Referințe |
|---|--|
| 37845 / 21/03/2023 | |
| Act Administrativ nr. 1320, din 15/03/2023 emis de PRIMARIA DRAGANESTI (act administrativ nr 16 din 27.08.1999, emis de CONSILIUL LOCAL DRAGANESTI;act normativ nr 999 din 28.09.2010, emis de GUVERNUL ROMÂNIEI;act normativ nr 1359 (Anexa nr.45) din 27.12.2001, emis de GUVERNUL ROMANIEI); | |
| B1 | Intabulare, drept de PROPRIETATE(domeniul public), dobandit prin Lege, cota actuala 1/1, cota initiala 1/1 |
| 1) COMUNA DRĂGĂNEȘTI, CIF:2845257 | |

C. Partea III. SARCINI .

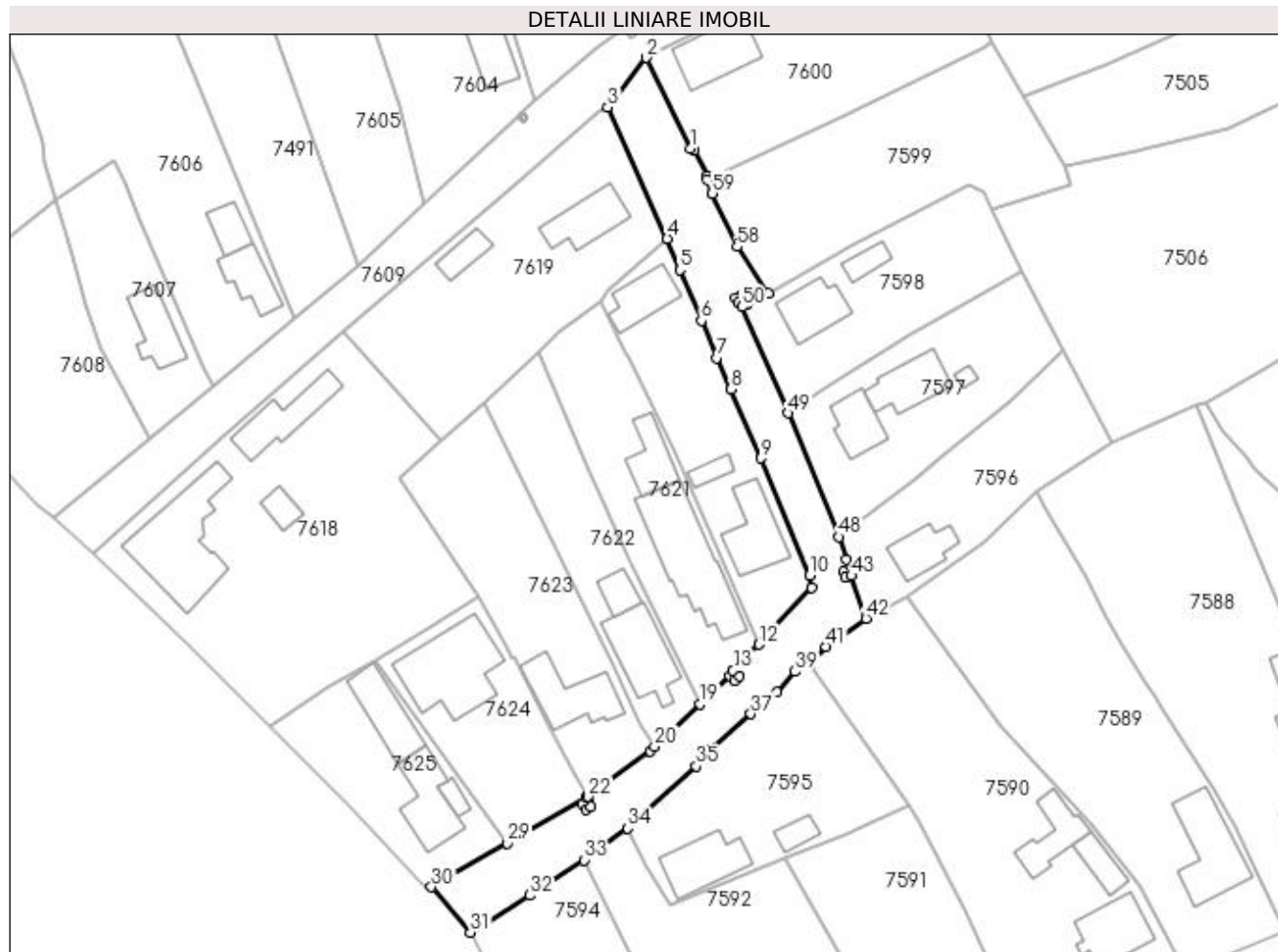
| Inscrieri privind dezmembramintele dreptului de proprietate, drepturi reale de garanție și sarcini | Referințe |
|--|-----------|
| NU SUNT | |

Anexa Nr. 1 La Partea I

Teren

| Nr cadastral | Suprafața (mp)* | Observații / Referințe |
|--------------|------------------------------------|------------------------|
| 30701 | Din acte: 1.390 Masurata: 1.386 | |

* Suprafața este determinată în planul de proiecție Stereo 70.



Date referitoare la teren

| Crt | Categorie folosință | Intra vilan | Suprafața (mp) | Tarla | Parcelă | Nr. topo | Observații / Referințe |
|-----|---------------------|-------------|----------------|-------|---------|----------|------------------------|
| 1 | drum | DA | 1.386 | - | - | - | |

Lungime Segmente

1) Valorile lungimilor segmentelor sunt obținute din proiecție în plan.

| Punct început | X / Y | Punct sfârșit | X / Y | Lungime segment | Punct început | X / Y | Punct sfârșit | X / Y | Lungime segment | Punct început | X / Y | Punct sfârșit | X / Y | Lungime segment |
|---------------|----------------------------|---------------|----------------------------|-----------------|---------------|----------------------------|---------------|----------------------------|-----------------|---------------|----------------------------|---------------|----------------------------|-----------------|
| 1 | 603.201,241 371.582,604 | 2 | 603.194,112 371.597,317 | 16.349 | 2 | 603.194,112 371.597,317 | 3 | 603.187,846 371.589,277 | 10.193 | 3 | 603.187,846 371.589,277 | 4 | 603.197,519 371.567,999 | 23.373 |
| 4 | 603.197,519 371.567,999 | 5 | 603.199,566 371.562,924 | 5.472 | 5 | 603.199,566 371.562,924 | 6 | 603.203,034 371.554,692 | 8.933 | 6 | 603.203,034 371.554,692 | 7 | 603.205,584 371.548,64 | 6.567 |
| 7 | 603.205,584 371.548,64 | 8 | 603.207,881 371.543,597 | 5.541 | 8 | 603.207,881 371.543,597 | 9 | 603.212,656 371.532,384 | 12.187 | 9 | 603.212,656 371.532,384 | 10 | 603.220,559 371.513,36 | 20.6 |
| 10 | 603.220,559 371.513,36 | 11 | 603.220,884 371.511,415 | 1.972 | 11 | 603.220,884 371.511,415 | 12 | 603.212,348 371.502,157 | 12.593 | 12 | 603.212,348 371.502,157 | 13 | 603.208,197 371.497,934 | 5.922 |
| 13 | 603.208,197 371.497,934 | 14 | 603.209,13 371.496,984 | 1.332 | 14 | 603.209,13 371.496,984 | 15 | 603.208,421 371.496,279 | 1.0 | 15 | 603.208,421 371.496,279 | 16 | 603.207,716 371.496,989 | 1.001 |

| Punct început | X / Y | Punct sfârșit | X / Y | Lungime segment | Punct început | X / Y | Punct sfârșit | X / Y | Lungime segment | Punct început | X / Y | Punct sfârșit | X / Y | Lungime segment |
|---------------|----------------------------|---------------|----------------------------|-----------------|---------------|----------------------------|---------------|----------------------------|-----------------|---------------|----------------------------|---------------|----------------------------|-----------------|
| 16 | 603.207,716 371.496,989 | 17 | 603.208,354 371.497,623 | 0.899 | 17 | 603.208,354 371.497,623 | 18 | 603.208,122 371.497,858 | 0.33 | 18 | 603.208,122 371.497,858 | 19 | 603.202,859 371.492,504 | 7.508 |
| 19 | 603.202,859 371.492,504 | 20 | 603.195,487 371.485,63 | 10.08 | 20 | 603.195,487 371.485,63 | 21 | 603.194,717 371.484,913 | 1.052 | 21 | 603.194,717 371.484,913 | 22 | 603.184,71 371.477,49 | 12.46 |
| 22 | 603.184,71 371.477,49 | 23 | 603.184,381 371.477,302 | 0.379 | 23 | 603.184,381 371.477,302 | 24 | 603.185,175 371.475,898 | 1.613 | 24 | 603.185,175 371.475,898 | 25 | 603.184,305 371.475,406 | 0.999 |
| 25 | 603.184,305 371.475,406 | 26 | 603.183,812 371.476,276 | 1.0 | 26 | 603.183,812 371.476,276 | 27 | 603.184,596 371.476,719 | 0.901 | 27 | 603.184,596 371.476,719 | 28 | 603.184,295 371.477,252 | 0.612 |
| 28 | 603.184,295 371.477,252 | 29 | 603.171,56 371.469,97 | 14.67 | 29 | 603.171,56 371.469,97 | 30 | 603.159,261 371.462,826 | 14.22 3 | 30 | 603.159,261 371.462,826 | 31 | 603.165,615 371.455,462 | 9.726 |
| 31 | 603.165,615 371.455,462 | 32 | 603.175,181 371.461,477 | 11.3 | 32 | 603.175,181 371.461,477 | 33 | 603.183,987 371.467,207 | 10.50 6 | 33 | 603.183,987 371.467,207 | 34 | 603.191,09 371.472,36 | 8.775 |
| 34 | 603.191,09 371.472,36 | 35 | 603.202,19 371.482,43 | 14.98 7 | 35 | 603.202,19 371.482,43 | 36 | 603.204,99 371.485,44 | 4.111 | 36 | 603.204,99 371.485,44 | 37 | 603.211,08 371.490,91 | 8.186 |
| 37 | 603.211,08 371.490,91 | 38 | 603.215,29 371.494,48 | 5.52 | 38 | 603.215,29 371.494,48 | 39 | 603.218,26 371.497,77 | 4.432 | 39 | 603.218,26 371.497,77 | 40 | 603.220,73 371.499,37 | 2.943 |
| 40 | 603.220,73 371.499,37 | 41 | 603.223,275 371.501,831 | 3.54 | 41 | 603.223,275 371.501,831 | 42 | 603.229,708 371.506,376 | 7.877 | 42 | 603.229,708 371.506,376 | 43 | 603.227,412 371.513,303 | 7.298 |
| 43 | 603.227,412 371.513,303 | 44 | 603.226,463 371.512,989 | 1.0 | 44 | 603.226,463 371.512,989 | 45 | 603.226,148 371.513,938 | 1.0 | 45 | 603.226,148 371.513,938 | 46 | 603.227,097 371.514,253 | 1.0 |
| 46 | 603.227,097 371.514,253 | 47 | 603.226,513 371.516,015 | 1.856 | 47 | 603.226,513 371.516,015 | 48 | 603.225,296 371.519,627 | 3.812 | 48 | 603.225,296 371.519,627 | 49 | 603.217,05 371.539,67 | 21.67 3 |
| 49 | 603.217,05 371.539,67 | 50 | 603.209,65 371.556,92 | 18.77 | 50 | 603.209,65 371.556,92 | 51 | 603.210,267 371.557,245 | 0.697 | 51 | 603.210,267 371.557,245 | 52 | 603.209,907 371.557,929 | 0.773 |
| 52 | 603.209,907 371.557,929 | 53 | 603.209,111 371.557,51 | 0.9 | 53 | 603.209,111 371.557,51 | 54 | 603.208,645 371.558,394 | 0.999 | 54 | 603.208,645 371.558,394 | 55 | 603.209,53 371.558,86 | 1.0 |
| 55 | 603.209,53 371.558,86 | 56 | 603.210,356 371.557,292 | 1.772 | 56 | 603.210,356 371.557,292 | 57 | 603.213,875 371.559,144 | 3.977 | 57 | 603.213,875 371.559,144 | 58 | 603.208,835 371.566,691 | 9.075 |
| 58 | 603.208,835 371.566,691 | 59 | 603.204,838 371.575,329 | 9.518 | 59 | 603.204,838 371.575,329 | 60 | 603.203,949 371.577,582 | 2.422 | 60 | 603.203,949 371.577,582 | 61 | 603.203,995 371.578,146 | 0.566 |
| 61 | 603.203,995 371.578,146 | 62 | 603.201,937 371.582,299 | 4.635 | 62 | 603.201,937 371.582,299 | 1 | 603.201,241 371.582,604 | 0.76 | | | | | |

** Lungimile segmentelor sunt determinate în planul de proiecție Stereo 70 și sunt rotunjite la 1 milimetru.

*** Distanța dintre puncte este formată din segmente cumulate ce sunt mai mici decât valoarea 1 milimetru.

**DATE DESPRE IMOBILUL NR. 7614**

Oficiul de Cadastru și Publicitate Imobiliară PRAHOVA
Biroul de Cadastru și Publicitate Imobiliară Ploiești

A. Partea I. Descrierea imobilului

TEREN Intravilan

Adresa: Loc. Meri, Str Țarnei, Jud. Prahova

| Nr. Crt | Nr cadastral Nr. topografic | Suprafața* (mp) | Observații / Referințe |
|---------|-----------------------------|-----------------|--|
| A1 | | 1 | Sector cadastral:68 Teren neimprijmit; |

Construcții

| Crt | Nr cadastral Nr. topografic | Adresa | Observații / Referințe |
|------|-----------------------------|-------------------------------------|---|
| A1.1 | | Loc. Meri, Str Țarnei, Jud. Prahova | Nr. niveluri:1; S. construita la sol:1 mp; S. construita desfasurata:1 mp; Stalp energie electricaLEA |

B. Partea II. Proprietari și acte

| Inscrieri privitoare la dreptul de proprietate și alte drepturi reale | | Referințe |
|---|---|-----------|
| / | | |
| Act Normativ nr. 123, din 10/07/2012 emis de PARLAMENTUL ROMANIEI; | | |
| B1 | Intabulare, drept de PROPRIETATE, dobandit prin Lege, cota actuala 1/1 1) STATUL ROMÂN , CIF:999999999999, (DOMENIU PUBLIC) | A1, A1.1 |
| Act Normativ nr. 980, din 16/12/2015 emis de GUVERNUL ROMANIEI; | | |
| B2 | Intabulare, drept de ADMINISTRARE, dobandit prin Lege 1) MINISTERUL ENERGIEI , CIF:999999999999 | A1, A1.1 |
| Act Administrativ nr. 9, din 07/10/2005 emis de MINISTERUL ECONOMIEI SI COMERTULUI (act aditional nr. 1/10.06.2008 emis de MINISTERUL ECONOMIEI SI FINANTELOR , act aditional nr. 2/18.06.2015 emis de MINISTERUL ENERGIEI, INTEPRINDERILOR MICI SI MIJLOCII SI MEDIULUI DE AFACERI , act aditional nr. 3/10.02.2016 emis de MINISTERUL ENERGIEI , act aditional nr. 4/02.03.2017 emis de MINISTERUL ENERGIEI); | | |
| B3 | Intabulare, drept de CONCESIUNE, dobandit prin Lege 1) S.D.E.E. MUNTENIA NORD S.A. , CIF:14506181 | A1, A1.1 |

C. Partea III. SARCINI .

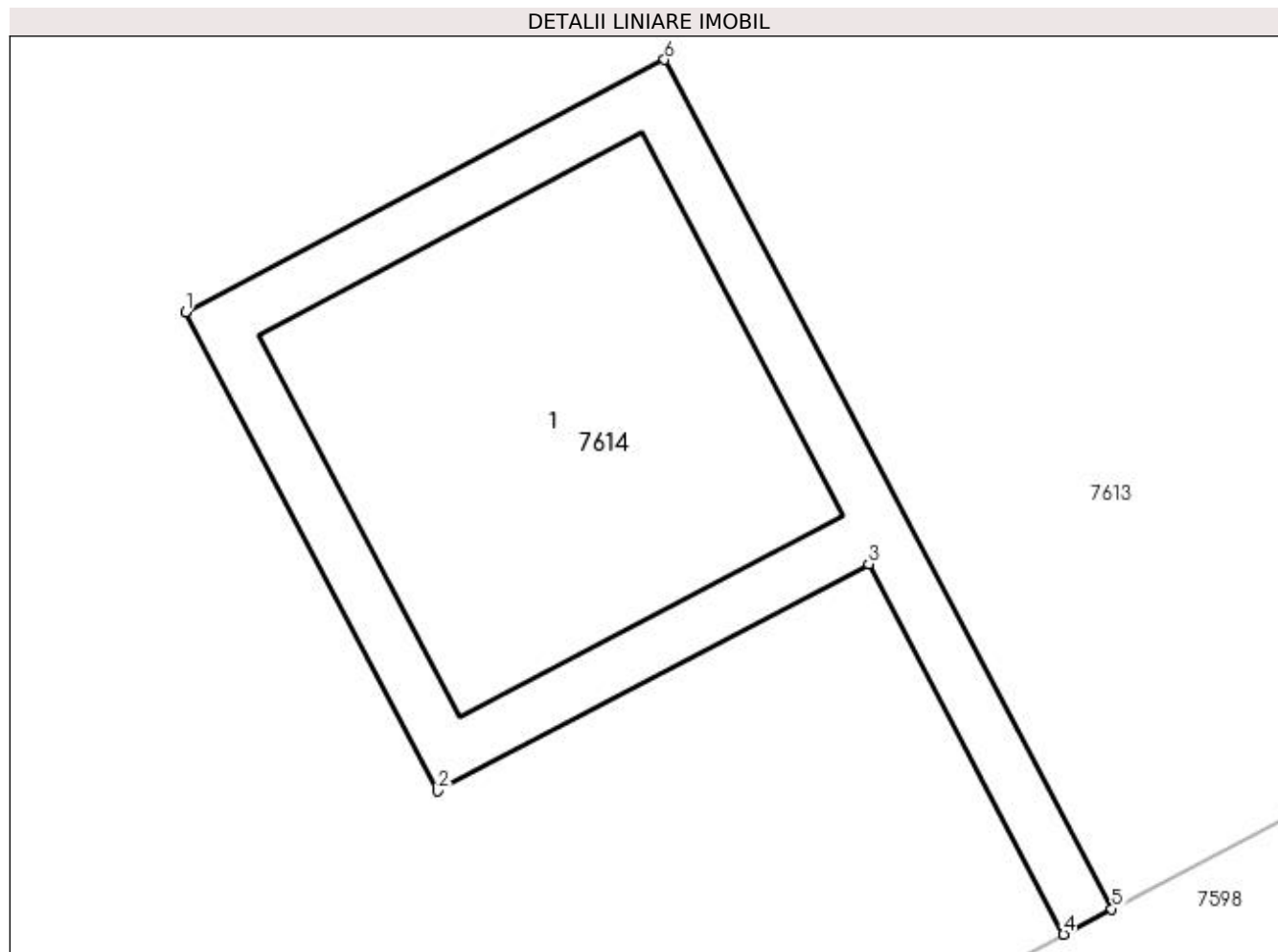
| Inscrieri privind dezmembramintele dreptului de proprietate, drepturi reale de garanție și sarcini | Referințe |
|--|-----------|
| NU SUNT | |

Anexa Nr. 1 La Partea I

Teren

| Nr cadastral | Suprafața (mp)* | Observații / Referințe |
|--------------|-----------------|------------------------|
| | 1 | |

* Suprafața este determinată în planul de proiecție Stereo 70.



Date referitoare la teren

| Crt | Categorie folosință | Intra vilan | Suprafața (mp) | Tarla | Parcelă | Nr. topo | Observații / Referințe |
|-----|---------------------|-------------|----------------|-------|---------|----------|------------------------|
| 1 | curți constructii | DA | 1 | - | - | - | |

Date referitoare la construcții

| Crt | Număr | Destinație construcție | Supraf. (mp) | Situație juridică | Observații / Referințe |
|------|-------|--------------------------------------|--------------|-------------------|---|
| A1.1 | | construcții industriale și edilitare | 1 | Cu acte | Nr. niveluri:1; S. construita la sol:1 mp; S. construita desfasurata:1 mp; Stalp energie electricaLEA |

Lungime Segmente

1) Valorile lungimilor segmentelor sunt obținute din proiecție în plan.

| Punct început | X / Y | Punct sfârșit | X / Y | Lungime segment (** (m) |
|---------------|----------------------------|---------------|----------------------------|-------------------------|
| 1 | 603.208,645 371.558,394 | 2 | 603.209,111 371.557,51 | 0.999 |
| 2 | 603.209,111 371.557,51 | 3 | 603.209,907 371.557,929 | 0.9 |
| 3 | 603.209,907 371.557,929 | 4 | 603.210,267 371.557,245 | 0.773 |

| Punct început | X / Y | Punct sfârșit | X / Y | Lungime segment (** (m) |
|---------------|----------------------------|---------------|----------------------------|-------------------------|
| 4 | 603.210,267 371.557,245 | 5 | 603.210,356 371.557,292 | 0.101 |
| 5 | 603.210,356 371.557,292 | 6 | 603.209,53 371.558,86 | 1.772 |
| 6 | 603.209,53 371.558,86 | 1 | 603.208,645 371.558,394 | 1.0 |

** Lungimile segmentelor sunt determinate în planul de proiecție Stereo 70 și sunt rotunjite la 1 milimetru.

*** Distanța dintre puncte este formată din segmente cumulate ce sunt mai mici decât valoarea 1 milimetru.

**DATE DESPRE IMOBILUL NR. 7615**

Oficiul de Cadastru și Publicitate Imobiliară PRAHOVA
Biroul de Cadastru și Publicitate Imobiliară Ploiești

A. Partea I. Descrierea imobilului

TEREN Intravilan

Adresa: Loc. Meri, Str Țarnei, Jud. Prahova

| Nr. Crt | Nr cadastral Nr. topografic | Suprafața* (mp) | Observații / Referințe |
|---------|-----------------------------|-----------------|--|
| A1 | | 1 | Sector cadastral:68 Teren neimprijmit; |

Construcții

| Crt | Nr cadastral Nr. topografic | Adresa | Observații / Referințe |
|------|-----------------------------|-------------------------------------|---|
| A1.1 | | Loc. Meri, Str Țarnei, Jud. Prahova | Nr. niveluri:1; S. construita la sol:1 mp; S. construita desfasurata:1 mp; Stalp energie electricaLEA |

B. Partea II. Proprietari și acte

| Inscrieri privitoare la dreptul de proprietate și alte drepturi reale | | Referințe |
|---|---|-----------|
| / | | |
| Act Normativ nr. 123, din 10/07/2012 emis de PARLAMENTUL ROMANIEI; | | |
| B1 | Intabulare, drept de PROPRIETATE, dobandit prin Lege, cota actuala 1/1 1) STATUL ROMÂN , CIF:999999999999, (DOMENIU PUBLIC) | A1, A1.1 |
| Act Normativ nr. 980, din 16/12/2015 emis de GUVERNUL ROMANIEI; | | |
| B2 | Intabulare, drept de ADMINISTRARE, dobandit prin Lege 1) MINISTERUL ENERGIEI , CIF:999999999999 | A1, A1.1 |
| Act Administrativ nr. 9, din 07/10/2005 emis de MINISTERUL ECONOMIEI SI COMERTULUI (act aditional nr. 1/10.06.2008 emis de MINISTERUL ECONOMIEI SI FINANTELOR , act aditional nr. 2/18.06.2015 emis de MINISTERUL ENERGIEI, INTEPRINDERILOR MICI SI MIJLOCII SI MEDIULUI DE AFACERI , act aditional nr. 3/10.02.2016 emis de MINISTERUL ENERGIEI , act aditional nr. 4/02.03.2017 emis de MINISTERUL ENERGIEI); | | |
| B3 | Intabulare, drept de CONCESIUNE, dobandit prin Lege 1) S.D.E.E. MUNTENIA NORD S.A. , CIF:14506181 | A1, A1.1 |

C. Partea III. SARCINI .

| Inscrieri privind dezmembramintele dreptului de proprietate, drepturi reale de garanție și sarcini | Referințe |
|--|-----------|
| NU SUNT | |

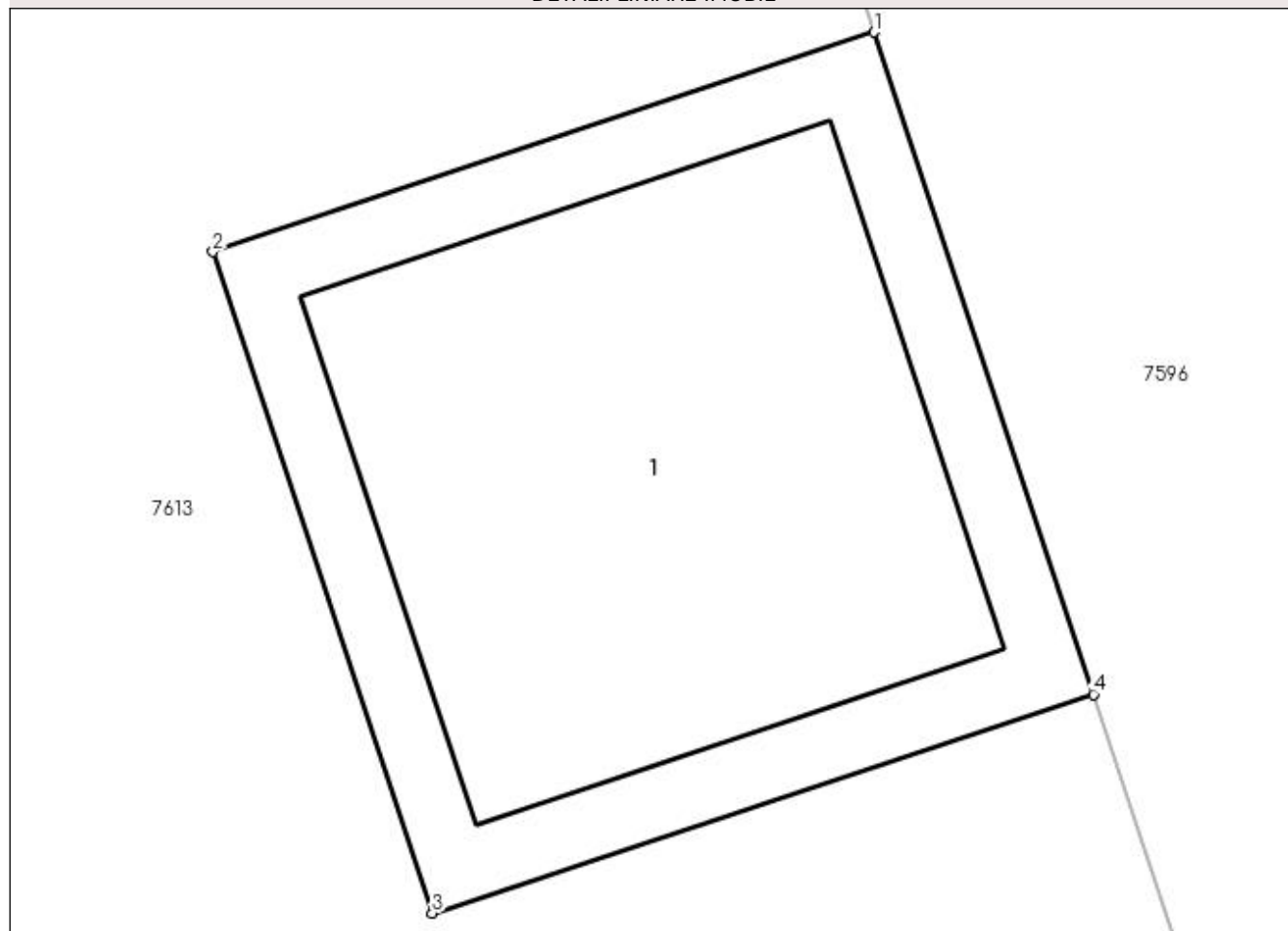
Anexa Nr. 1 La Partea I

Teren

| Nr cadastral | Suprafața (mp)* | Observații / Referințe |
|--------------|-----------------|------------------------|
| | 1 | |

* Suprafața este determinată în planul de proiecție Stereo 70.

DETALII LINIARE IMOBIL



Date referitoare la teren

| Crt | Categorie folosință | Intra vilan | Suprafața (mp) | Tarla | Parcelă | Nr. topo | Observații / Referințe |
|-----|---------------------|-------------|----------------|-------|---------|----------|------------------------|
| 1 | curți constructii | DA | 1 | - | - | - | |

Date referitoare la construcții

| Crt | Număr | Destinație construcție | Supraf. (mp) | Situație juridică | Observații / Referințe |
|------|-------|--------------------------------------|--------------|-------------------|---|
| A1.1 | | construcții industriale și edilitare | 1 | Cu acte | Nr. niveluri:1; S. construita la sol:1 mp; S. construita desfasurata:1 mp; Stalp energie electricaLEA |

Lungime Segmente

1) Valorile lungimilor segmentelor sunt obținute din proiecție în plan.

| Punct început | X / Y | Punct sfârșit | X / Y | Lungime segment (** (m) |
|---------------|----------------------------|---------------|----------------------------|-------------------------|
| 1 | 603.227,097 371.514,253 | 2 | 603.226,148 371.513,938 | 1.0 |
| 2 | 603.226,148 371.513,938 | 3 | 603.226,463 371.512,989 | 1.0 |
| 3 | 603.226,463 371.512,989 | 4 | 603.227,412 371.513,303 | 1.0 |

| Punct început | X / Y | Punct sfârșit | X / Y | Lungime segment (** (m) |
|---------------|----------------------------|---------------|----------------------------|-------------------------|
| 4 | 603.227,412 371.513,303 | 1 | 603.227,097 371.514,253 | 1.001 |

** Lungimile segmentelor sunt determinate în planul de proiecție Stereo 70 și sunt rotunjite la 1 milimetru.

*** Distanța dintre puncte este formată din segmente cumulate ce sunt mai mici decât valoarea 1 milimetru.

**DATE DESPRE IMOBILUL NR. 7616**

Oficiul de Cadastru și Publicitate Imobiliară PRAHOVA
Biroul de Cadastru și Publicitate Imobiliară Ploiești

A. Partea I. Descrierea imobilului

TEREN Intravilan

Adresa: Loc. Meri, Str Țarnei, Jud. Prahova

| Nr. Crt | Nr cadastral Nr. topografic | Suprafața* (mp) | Observații / Referințe |
|---------|-----------------------------|-----------------|--|
| A1 | | 1 | Sector cadastral:68 Teren neimprijmit; |

Construcții

| Crt | Nr cadastral Nr. topografic | Adresa | Observații / Referințe |
|------|-----------------------------|-------------------------------------|---|
| A1.1 | | Loc. Meri, Str Țarnei, Jud. Prahova | Nr. niveluri:1; S. construita la sol:1 mp; S. construita desfasurata:1 mp; Stalp energie electricaLEA |

B. Partea II. Proprietari și acte

| Inscrieri privitoare la dreptul de proprietate și alte drepturi reale | | Referințe |
|---|---|-----------|
| / | | |
| Act Normativ nr. 123, din 10/07/2012 emis de PARLAMENTUL ROMANIEI; | | |
| B1 | Intabulare, drept de PROPRIETATE, dobandit prin Lege, cota actuala 1/1 1) STATUL ROMÂN , CIF:999999999999, (DOMENIU PUBLIC) | A1, A1.1 |
| Act Normativ nr. 980, din 16/12/2015 emis de GUVERNUL ROMANIEI; | | |
| B2 | Intabulare, drept de ADMINISTRARE, dobandit prin Lege 1) MINISTERUL ENERGIEI , CIF:999999999999 | A1, A1.1 |
| Act Administrativ nr. 9, din 07/10/2005 emis de MINISTERUL ECONOMIEI SI COMERTULUI (act aditional nr. 1/10.06.2008 emis de MINISTERUL ECONOMIEI SI FINANTELOR , act aditional nr. 2/18.06.2015 emis de MINISTERUL ENERGIEI, INTEPRINDERILOR MICI SI MIJLOCII SI MEDIULUI DE AFACERI , act aditional nr. 3/10.02.2016 emis de MINISTERUL ENERGIEI , act aditional nr. 4/02.03.2017 emis de MINISTERUL ENERGIEI); | | |
| B3 | Intabulare, drept de CONCESIUNE, dobandit prin Lege 1) S.D.E.E. MUNTENIA NORD S.A. , CIF:14506181 | A1, A1.1 |

C. Partea III. SARCINI .

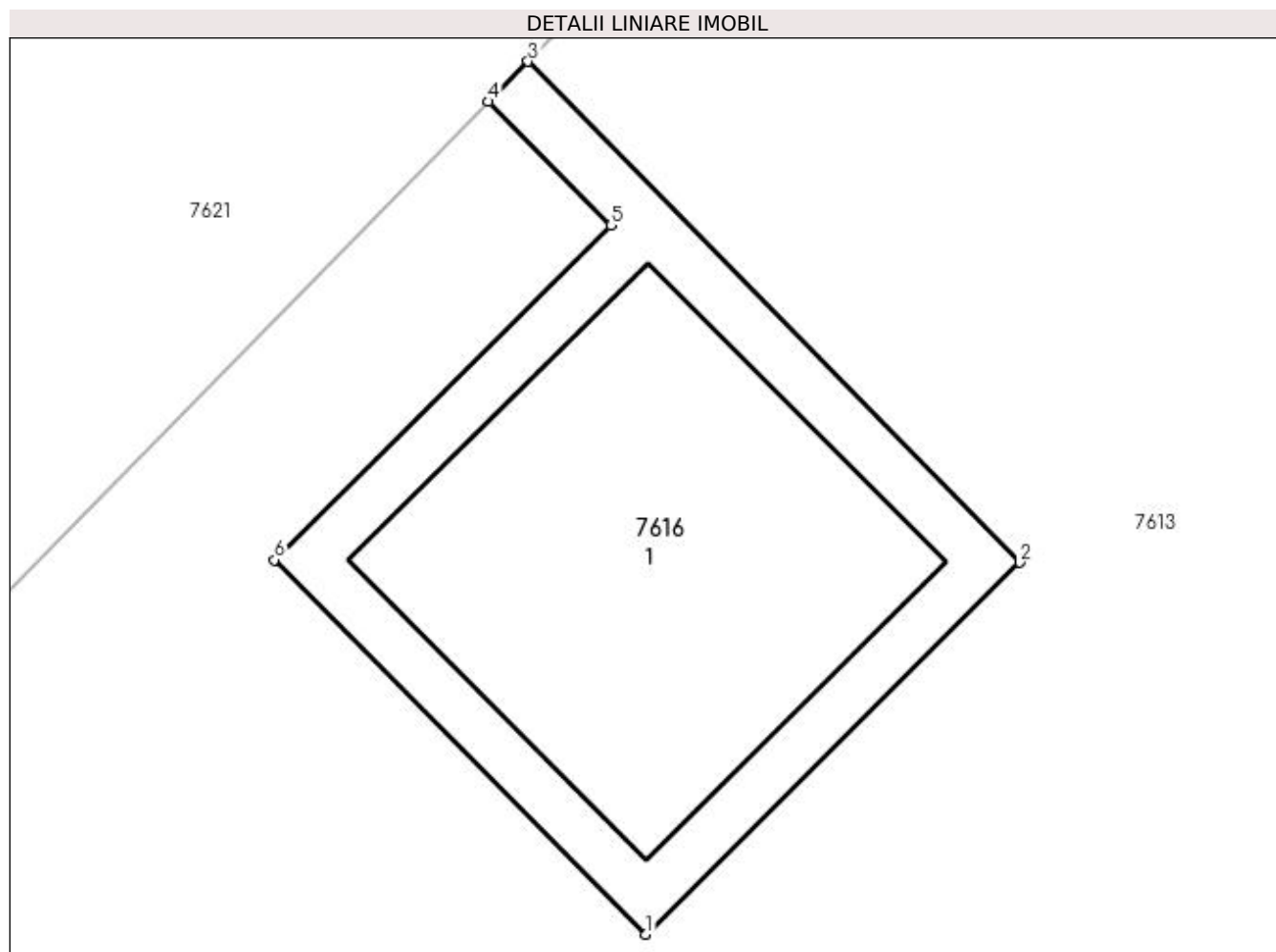
| Inscrieri privind dezmembramintele dreptului de proprietate, drepturi reale de garanție și sarcini | Referințe |
|--|-----------|
| NU SUNT | |

Anexa Nr. 1 La Partea I

Teren

| Nr cadastral | Suprafața (mp)* | Observații / Referințe |
|--------------|-----------------|------------------------|
| | 1 | |

* Suprafața este determinată în planul de proiecție Stereo 70.



Date referitoare la teren

| Crt | Categorie folosință | Intra vilan | Suprafața (mp) | Tarla | Parcelă | Nr. topo | Observații / Referințe |
|-----|---------------------|-------------|----------------|-------|---------|----------|------------------------|
| 1 | curți constructii | DA | 1 | - | - | - | |

Date referitoare la construcții

| Crt | Număr | Destinație construcție | Supraf. (mp) | Situație juridică | Observații / Referințe |
|------|-------|--------------------------------------|--------------|-------------------|---|
| A1.1 | | construcții industriale și edilitare | 1 | Cu acte | Nr. niveluri:1; S. construita la sol:1 mp; S. construita desfasurata:1 mp; Stalp energie electricaLEA |

Lungime Segmente

1) Valorile lungimilor segmentelor sunt obținute din proiecție în plan.

| Punct început | X / Y | Punct sfârșit | X / Y | Lungime segment (** (m) |
|---------------|----------------------------|---------------|----------------------------|-------------------------|
| 1 | 603.208,421 371.496,279 | 2 | 603.209,13 371.496,984 | 1.0 |
| 2 | 603.209,13 371.496,984 | 3 | 603.208,197 371.497,934 | 1.332 |
| 3 | 603.208,197 371.497,934 | 4 | 603.208,122 371.497,858 | 0.107 |

| Punct început | X / Y | Punct sfârșit | X / Y | Lungime segment (** (m) |
|---------------|----------------------------|---------------|----------------------------|-------------------------|
| 4 | 603.208,122 371.497,858 | 5 | 603.208,354 371.497,623 | 0.33 |
| 5 | 603.208,354 371.497,623 | 6 | 603.207,716 371.496,989 | 0.899 |
| 6 | 603.207,716 371.496,989 | 1 | 603.208,421 371.496,279 | 1.001 |

** Lungimile segmentelor sunt determinate în planul de proiecție Stereo 70 și sunt rotunjite la 1 milimetru.

*** Distanța dintre puncte este formată din segmente cumulate ce sunt mai mici decât valoarea 1 milimetru.

**DATE DESPRE IMOBILUL NR. 7617**

Oficiul de Cadastru și Publicitate Imobiliară PRAHOVA
Biroul de Cadastru și Publicitate Imobiliară Ploiești

A. Partea I. Descrierea imobilului

TEREN Intravilan

Adresa: Loc. Meri, Str Țarnei, Jud. Prahova

| Nr. Crt | Nr cadastral Nr. topografic | Suprafața* (mp) | Observații / Referințe |
|---------|-----------------------------|-----------------|--|
| A1 | | 1 | Sector cadastral:68 Teren neimprijmit; |

Construcții

| Crt | Nr cadastral Nr. topografic | Adresa | Observații / Referințe |
|------|-----------------------------|-------------------------------------|---|
| A1.1 | | Loc. Meri, Str Țarnei, Jud. Prahova | Nr. niveluri:1; S. construita la sol:1 mp; S. construita desfasurata:1 mp; Stalp energie electricaLEA |

B. Partea II. Proprietari și acte

| Inscrieri privitoare la dreptul de proprietate și alte drepturi reale | | Referințe |
|---|---|-----------|
| / | | |
| Act Normativ nr. 123, din 10/07/2012 emis de PARLAMENTUL ROMANIEI; | | |
| B1 | Intabulare, drept de PROPRIETATE, dobandit prin Lege, cota actuala 1/1 1) STATUL ROMÂN , CIF:999999999999, (DOMENIU PUBLIC) | A1, A1.1 |
| Act Normativ nr. 980, din 16/12/2015 emis de GUVERNUL ROMANIEI; | | |
| B2 | Intabulare, drept de ADMINISTRARE, dobandit prin Lege 1) MINISTERUL ENERGIEI , CIF:999999999999 | A1, A1.1 |
| Act Administrativ nr. 9, din 07/10/2005 emis de MINISTERUL ECONOMIEI SI COMERTULUI (act aditional nr. 1/10.06.2008 emis de MINISTERUL ECONOMIEI SI FINANTELOR , act aditional nr. 2/18.06.2015 emis de MINISTERUL ENERGIEI, INTEPRINDERILOR MICI SI MIJLOCII SI MEDIULUI DE AFACERI , act aditional nr. 3/10.02.2016 emis de MINISTERUL ENERGIEI , act aditional nr. 4/02.03.2017 emis de MINISTERUL ENERGIEI); | | |
| B3 | Intabulare, drept de CONCESIUNE, dobandit prin Lege 1) S.D.E.E. MUNTENIA NORD S.A. , CIF:14506181 | A1, A1.1 |

C. Partea III. SARCINI .

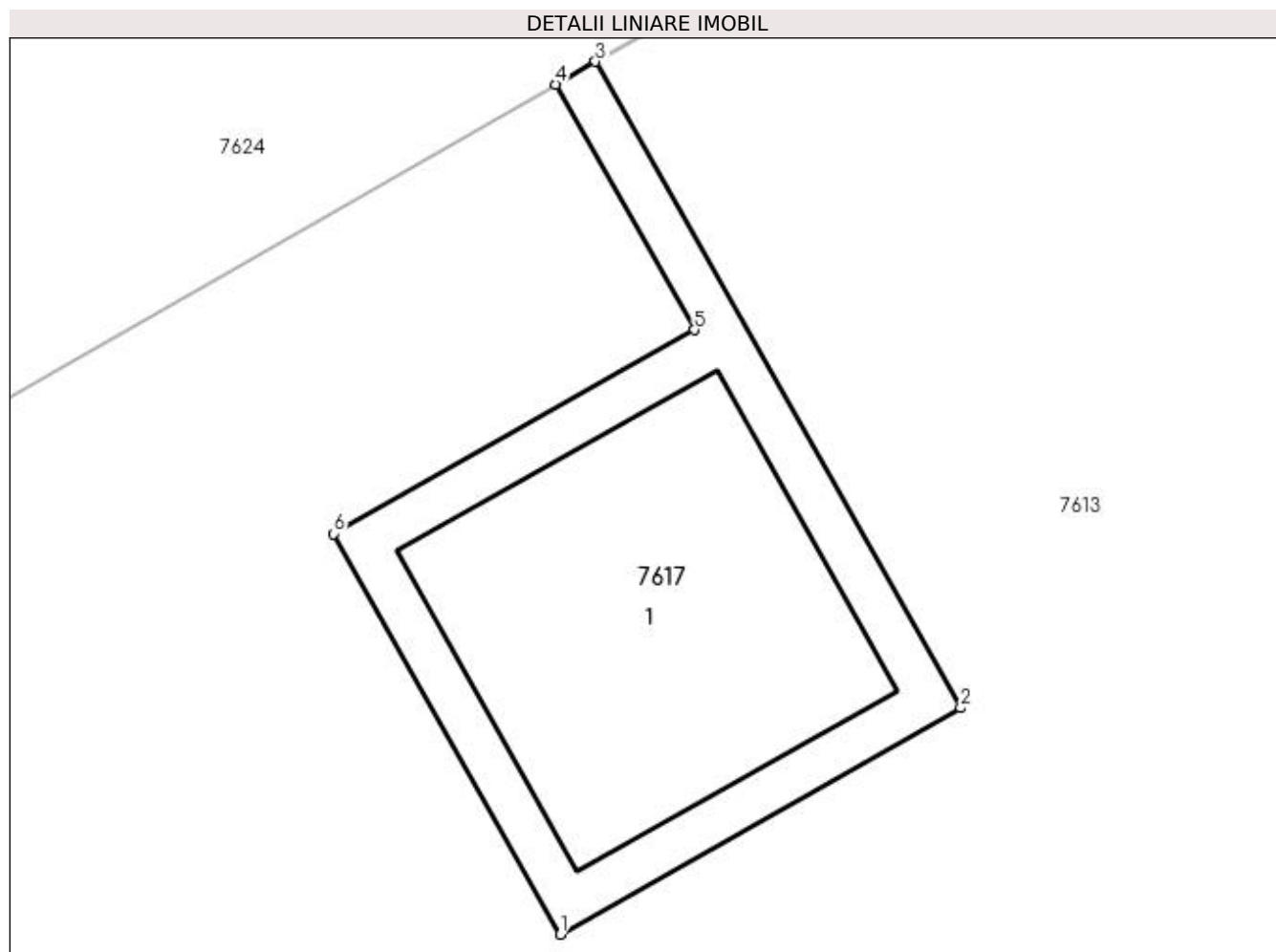
| Inscrieri privind dezmembramintele dreptului de proprietate, drepturi reale de garanție și sarcini | Referințe |
|--|-----------|
| NU SUNT | |

Anexa Nr. 1 La Partea I

Teren

| Nr cadastral | Suprafața (mp)* | Observații / Referințe |
|--------------|-----------------|------------------------|
| | 1 | |

* Suprafața este determinată în planul de proiecție Stereo 70.



Date referitoare la teren

| Crt | Categorie folosință | Intra vilan | Suprafața (mp) | Tarla | Parcelă | Nr. topo | Observații / Referințe |
|-----|---------------------|-------------|----------------|-------|---------|----------|------------------------|
| 1 | curți constructii | DA | 1 | - | - | - | |

Date referitoare la construcții

| Crt | Număr | Destinație construcție | Supraf. (mp) | Situație juridică | Observații / Referințe |
|------|-------|--------------------------------------|--------------|-------------------|---|
| A1.1 | | construcții industriale și edilitare | 1 | Cu acte | Nr. niveluri:1; S. construita la sol:1 mp; S. construita desfasurata:1 mp; Stalp energie electricaLEA |

Lungime Segmente

1) Valorile lungimilor segmentelor sunt obținute din proiecție în plan.

| Punct început | X / Y | Punct sfârșit | X / Y | Lungime segment (** (m) |
|---------------|----------------------------|---------------|----------------------------|-------------------------|
| 1 | 603.184,305 371.475,406 | 2 | 603.185,175 371.475,898 | 0.999 |
| 2 | 603.185,175 371.475,898 | 3 | 603.184,381 371.477,302 | 1.613 |
| 3 | 603.184,381 371.477,302 | 4 | 603.184,295 371.477,252 | 0.099 |

| Punct început | X / Y | Punct sfârșit | X / Y | Lungime segment (** (m) |
|---------------|----------------------------|---------------|----------------------------|-------------------------|
| 4 | 603.184,295 371.477,252 | 5 | 603.184,596 371.476,719 | 0.612 |
| 5 | 603.184,596 371.476,719 | 6 | 603.183,812 371.476,276 | 0.901 |
| 6 | 603.183,812 371.476,276 | 1 | 603.184,305 371.475,406 | 1.0 |

** Lungimile segmentelor sunt determinate în planul de proiecție Stereo 70 și sunt rotunjite la 1 milimetru.

*** Distanța dintre puncte este formată din segmente cumulate ce sunt mai mici decât valoarea 1 milimetru.

**DATE DESPRE IMOBILUL NR. 7618**

Oficiul de Cadastru și Publicitate Imobiliară PRAHOVA
Biroul de Cadastru și Publicitate Imobiliară Ploiești

A. Partea I. Descrierea imobilului

TEREN Intravilan

Adresa: Loc. Meri, Str Țarnei, Nr. 15, Jud. Prahova

| Nr. Crt | Nr cadastral Nr. topografic | Suprafața* (mp) | Observații / Referințe |
|---------|-----------------------------|------------------------------------|---------------------------------------|
| A1 | | Din acte: 1.863 Masurata: 2.075 | Sector cadastral:68 Teren imprejmuit; |

Construcții

| Crt | Nr cadastral Nr. topografic | Adresa | Observații / Referințe |
|------|-----------------------------|---|---|
| A1.1 | | Loc. Meri, Str Țarnei, Nr. 15, Jud. Prahova | Nr. niveluri:1; S. construita la sol:196 mp; LOCUINTA P |
| A1.2 | | Loc. Meri, Str Țarnei, Nr. 15, Jud. Prahova | Nr. niveluri:1; S. construita la sol:85 mp; ANEXA P |
| A1.3 | | Loc. Meri, Str Țarnei, Nr. 15, Jud. Prahova | Nr. niveluri:1; S. construita la sol:26 mp; ANEXA P |

B. Partea II. Proprietari și acte

| Inscrieri privitoare la dreptul de proprietate și alte drepturi reale | | Referințe |
|---|---|----------------------|
| 7618 / 17/05/2020 | | |
| Act Notarial nr. 92, din 20/02/1997 emis de BN BOTEZATU ION; | | |
| B1 | Intabulare, drept de PROPRIETATE, dobandit prin Conventie, cota actuala 1/1, cota initiala 1/1 1) COCÎRLEA SOFIA 2) COCÎRLEA TEODOR | A1, A1.1, A1.2, A1.3 |

C. Partea III. SARCINI .

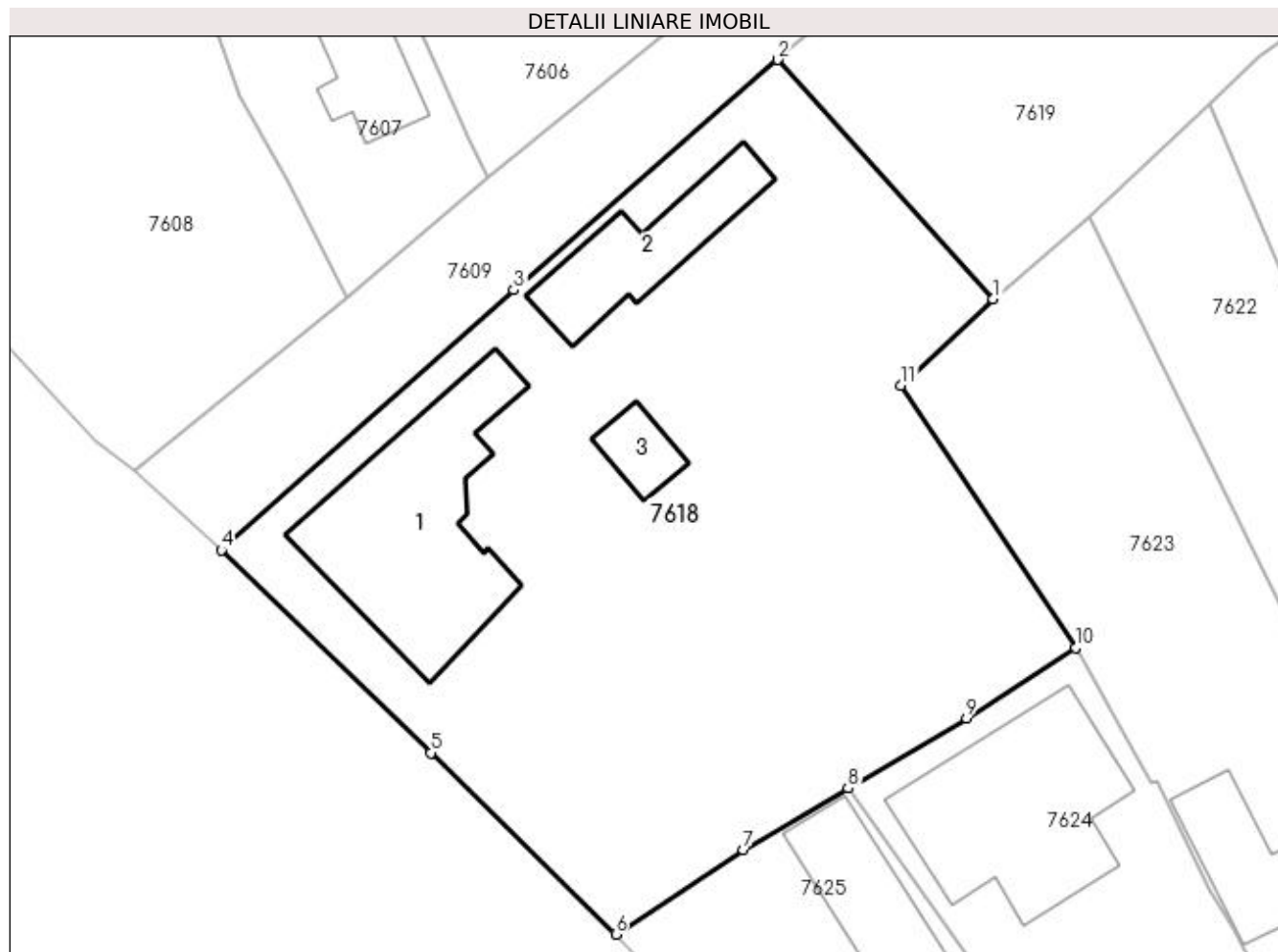
| Inscrieri privind dezmembramintele dreptului de proprietate, drepturi reale de garanție și sarcini | Referințe |
|--|-----------|
| NU SUNT | |

Anexa Nr. 1 La Partea I

Teren

| | | |
|--------------|-----------------|------------------------|
| Nr cadastral | Suprafața (mp)* | Observații / Referințe |
| | Din acte: 1.863 | |
| | Masurata: 2.075 | |

* Suprafața este determinată în planul de proiecție Stereo 70.



Date referitoare la teren

| Crt | Categorie folosință | Intra vilan | Suprafața (mp) | Tarla | Parcelă | Nr. topo | Observații / Referințe |
|-----|---------------------|-------------|----------------|-------|---------|----------|------------------------|
| 1 | curți constructii | DA | 1.100 | 3 | 165 | - | |
| 2 | arabil | DA | 975 | 3 | 163,164 | - | |

Date referitoare la construcții

| Crt | Număr | Destinație construcție | Supraf. (mp) | Situație juridică | Observații / Referințe |
|------|-------|-------------------------|--------------|-------------------|---|
| A1.1 | | construcții de locuințe | 196 | Cu acte | Nr. niveluri:1; S. construita la sol:196 mp; LOCUINTA P |
| A1.2 | | construcții anexa | 85 | Cu acte | Nr. niveluri:1; S. construita la sol:85 mp; ANEXA P |
| A1.3 | | construcții anexa | 26 | Cu acte | Nr. niveluri:1; S. construita la sol:26 mp; ANEXA P |

Lungime Segmente

1) Valorile lungimilor segmentelor sunt obținute din proiecție în plan.

| Punct început | X / Y | Punct sfârșit | X / Y | Lungime segment (** (m) |
|---------------|----------------------------|---------------|----------------------------|-------------------------|
| 1 | 603.160,705 371.535,366 | 2 | 603.144,979 371.552,835 | 23.505 |

| Punct început | X / Y | Punct sfârşit | X / Y | Lungime segment (** (m) |
|---------------|----------------------------|---------------|----------------------------|-------------------------|
| 2 | 603.144,979 371.552,835 | 3 | 603.125,727 371.536,01 | 25.568 |
| 3 | 603.125,727 371.536,01 | 4 | 603.104,369 371.517,03 | 28.573 |
| 4 | 603.104,369 371.517,03 | 5 | 603.119,682 371.502,222 | 21.302 |
| 5 | 603.119,682 371.502,222 | 6 | 603.133,16 371.488,986 | 18.89 |
| 6 | 603.133,16 371.488,986 | 7 | 603.142,473 371.495,149 | 11.168 |
| 7 | 603.142,473 371.495,149 | 8 | 603.150,129 371.499,635 | 8.873 |
| 8 | 603.150,129 371.499,635 | 9 | 603.158,76 371.504,78 | 10.048 |
| 9 | 603.158,76 371.504,78 | 10 | 603.166,75 371.509,92 | 9.501 |
| 10 | 603.166,75 371.509,92 | 11 | 603.153,991 371.529,045 | 22.99 |
| 11 | 603.153,991 371.529,045 | 1 | 603.160,705 371.535,366 | 9.221 |

** Lungimile segmentelor sunt determinate în planul de proiecție Stereo 70 și sunt rotunjite la 1 milimetru.

*** Distanța dintre puncte este formată din segmente cumulate ce sunt mai mici decât valoarea 1 milimetru.

**DATE DESPRE IMOBILUL NR. 7619**

Oficiul de Cadastru și Publicitate Imobiliară PRAHOVA
Biroul de Cadastru și Publicitate Imobiliară Ploiești

A. Partea I. Descrierea imobilului

TEREN Intravilan

Adresa: Loc. Meri, Str Țarnei, Nr. 13, Jud. Prahova

| Nr. Crt | Nr cadastral Nr. topografic | Suprafața* (mp) | Observații / Referințe |
|---------|-----------------------------|------------------------------------|---------------------------------------|
| A1 | | Din acte: 1.130 Masurata: 1.222 | Sector cadastral:68 Teren imprejmuit; |

Construcții

| Crt | Nr cadastral Nr. topografic | Adresa | Observații / Referințe |
|------|-----------------------------|---|--|
| A1.1 | | Loc. Meri, Str Țarnei, Nr. 13, Jud. Prahova | Nr. niveluri:1; S. construita la sol:34 mp; ANEXA P |
| A1.2 | | Loc. Meri, Str Țarnei, Nr. 13, Jud. Prahova | Nr. niveluri:1; S. construita la sol:81 mp; LOCUINTA P |

B. Partea II. Proprietari și acte

| Inscrieri privitoare la dreptul de proprietate și alte drepturi reale | | Referințe |
|--|---|----------------|
| 7619 / 17/05/2020 | | |
| Act Notarial nr. 697, din 14/03/2018 emis de NP IONIȚĂ ARISTIȚA ADINA; | | |
| B1 | Intabulare, drept de PROPRIETATE, dobandit prin Conventie, cota actuala 1/1, cota initiala 1/1 1) MOCANU AURELIA | A1, A1.1, A1.2 |

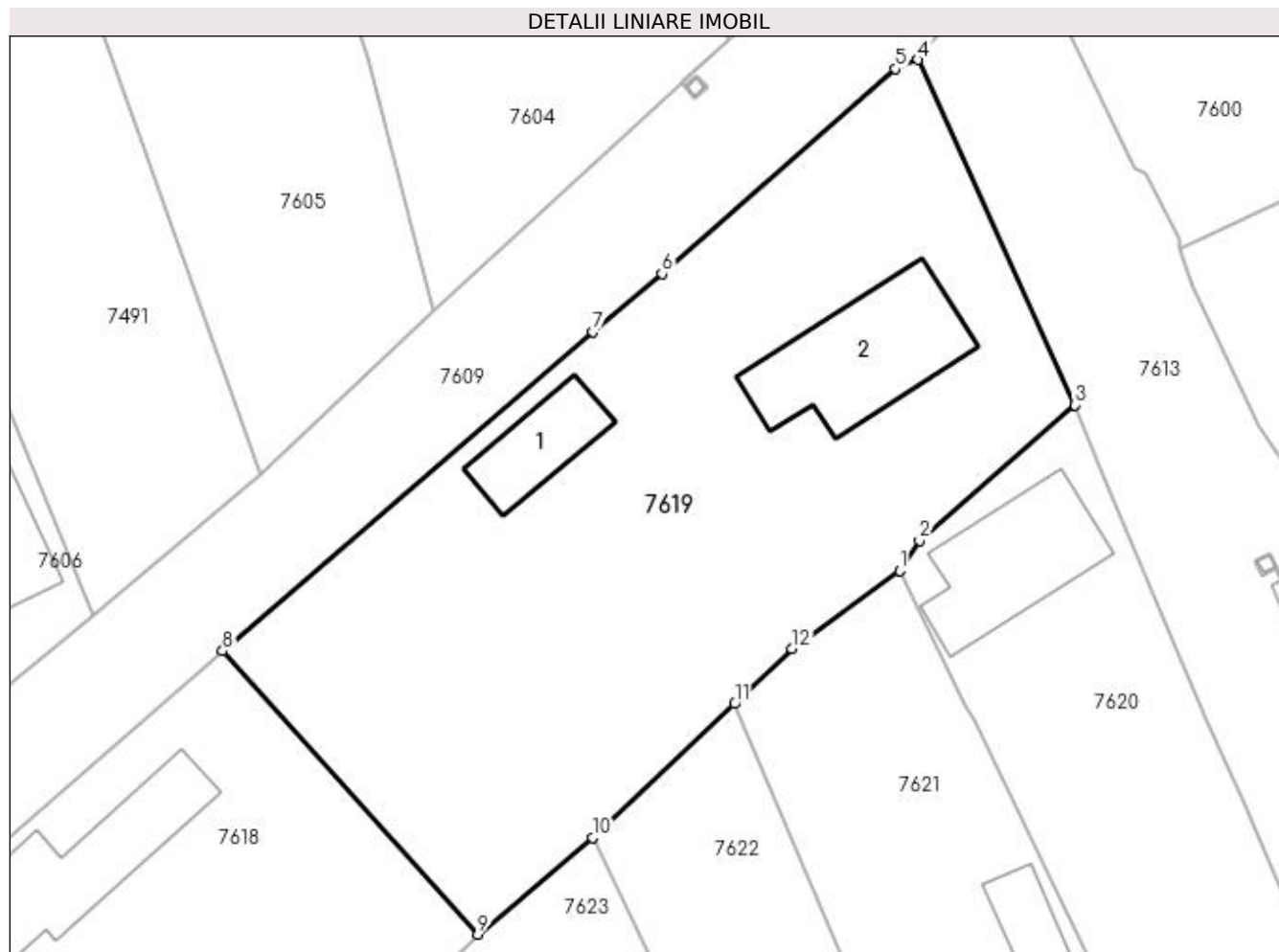
C. Partea III. SARCINI .

| Inscrieri privind dezmembramintele dreptului de proprietate, drepturi reale de garanție și sarcini | Referințe |
|--|-----------|
| NU SUNT | |

Anexa Nr. 1 La Partea I**Teren**

| | | |
|--------------|------------------------------------|------------------------|
| Nr cadastral | Suprafața (mp)* | Observații / Referințe |
| | Din acte: 1.130 Masurata: 1.222 | |

* Suprafața este determinată în planul de proiecție Stereo 70.

**Date referitoare la teren**

| Crt | Categorie folosință | Intravilan | Suprafața (mp) | Tarla | Parcelă | Nr. topo | Observații / Referințe |
|-----|---------------------|------------|----------------|-------|---------|----------|------------------------|
| 1 | curți constructii | DA | 710 | 3 | 169 | - | |
| 2 | arabil | DA | 512 | 3 | 167 | - | |

Date referitoare la construcții

| Crt | Număr | Destinație construcție | Supraf. (mp) | Situație juridică | Observații / Referințe |
|------|-------|-------------------------|--------------|-------------------|---|
| A1.1 | | construcții anexa | 34 | Cu acte | Nr. niveluri:1; S. construita la sol:34 mp; ANEXA P |
| A1.2 | | construcții de locuinte | 81 | Cu acte | Nr. niveluri:1; S. construita la sol:81 mp; LOCUINTA P |

Lungime Segmente

1) Valorile lungimilor segmentelor sunt obținute din proiecție în plan.

| Punct început | X / Y | Punct sfârșit | X / Y | Lungime segment (** (m) |
|---------------|----------------------------|---------------|----------------------------|-------------------------|
| 1 | 603.186,725 371.557,777 | 2 | 603.187,952 371.559,651 | 2.24 |
| 2 | 603.187,952 371.559,651 | 3 | 603.197,519 371.567,999 | 12.697 |

| Punct început | X / Y | Punct sfârșit | X / Y | Lungime segment (** (m) |
|---------------|----------------------------|---------------|----------------------------|-------------------------|
| 3 | 603.197,519 371.567,999 | 4 | 603.187,846 371.589,277 | 23.373 |
| 4 | 603.187,846 371.589,277 | 5 | 603.186,448 371.588,714 | 1.507 |
| 5 | 603.186,448 371.588,714 | 6 | 603.172,075 371.576,083 | 19.134 |
| 6 | 603.172,075 371.576,083 | 7 | 603.167,808 371.572,512 | 5.564 |
| 7 | 603.167,808 371.572,512 | 8 | 603.144,979 371.552,835 | 30.139 |
| 8 | 603.144,979 371.552,835 | 9 | 603.160,705 371.535,366 | 23.505 |
| 9 | 603.160,705 371.535,366 | 10 | 603.167,783 371.541,315 | 9.246 |
| 10 | 603.167,783 371.541,315 | 11 | 603.176,546 371.549,574 | 12.042 |
| 11 | 603.176,546 371.549,574 | 12 | 603.180,078 371.552,977 | 4.905 |
| 12 | 603.180,078 371.552,977 | 1 | 603.186,725 371.557,777 | 8.199 |

** Lungimile segmentelor sunt determinate în planul de proiecție Stereo 70 și sunt rotunjite la 1 milimetru.

*** Distanța dintre puncte este formată din segmente cumulate ce sunt mai mici decât valoarea 1 milimetru.

**DATE DESPRE IMOBILUL NR. 7620**

Oficiul de Cadastru și Publicitate Imobiliară PRAHOVA
Biroul de Cadastru și Publicitate Imobiliară Ploiești

A. Partea I. Descrierea imobilului

TEREN Intravilan

Adresa: Loc. Meri, Str Țarnei, Nr. 11, Jud. Prahova

| Nr. Crt | Nr cadastral Nr. topografic | Suprafața* (mp) | Observații / Referințe |
|---------|-----------------------------|--------------------------------|---------------------------------------|
| A1 | | Din acte: 827 Masurata: 779 | Sector cadastral:68 Teren imprejmuit; |

Construcții

| Crt | Nr cadastral Nr. topografic | Adresa | Observații / Referințe |
|------|-----------------------------|---|--|
| A1.1 | | Loc. Meri, Str Țarnei, Nr. 11, Jud. Prahova | Nr. niveluri:1; S. construita la sol:96 mp; LOCUINTA P |
| A1.2 | | Loc. Meri, Str Țarnei, Nr. 11, Jud. Prahova | Nr. niveluri:1; S. construita la sol:21 mp; ANEXA P |

B. Partea II. Proprietari și acte

| Inscrieri privitoare la dreptul de proprietate și alte drepturi reale | | Referințe |
|---|---|----------------|
| 7620 / 17/05/2020 | | |
| Act Notarial nr. 1807, din 19/03/1998 emis de NP EQUITAS (D10 950697/2019/PRIMĂRIA COMUNEI DRĂGĂNEȘTI); | | |
| B1 | Intabulare, drept de PROPRIETATE, dobandit prin Conventie, cota actuala 1/1, cota initiala 1/1 1) MACIUCĂ MARIA 2) MACIUCĂ EMIL, prorietar decedat DEFUNCT:Da | A1, A1.1, A1.2 |

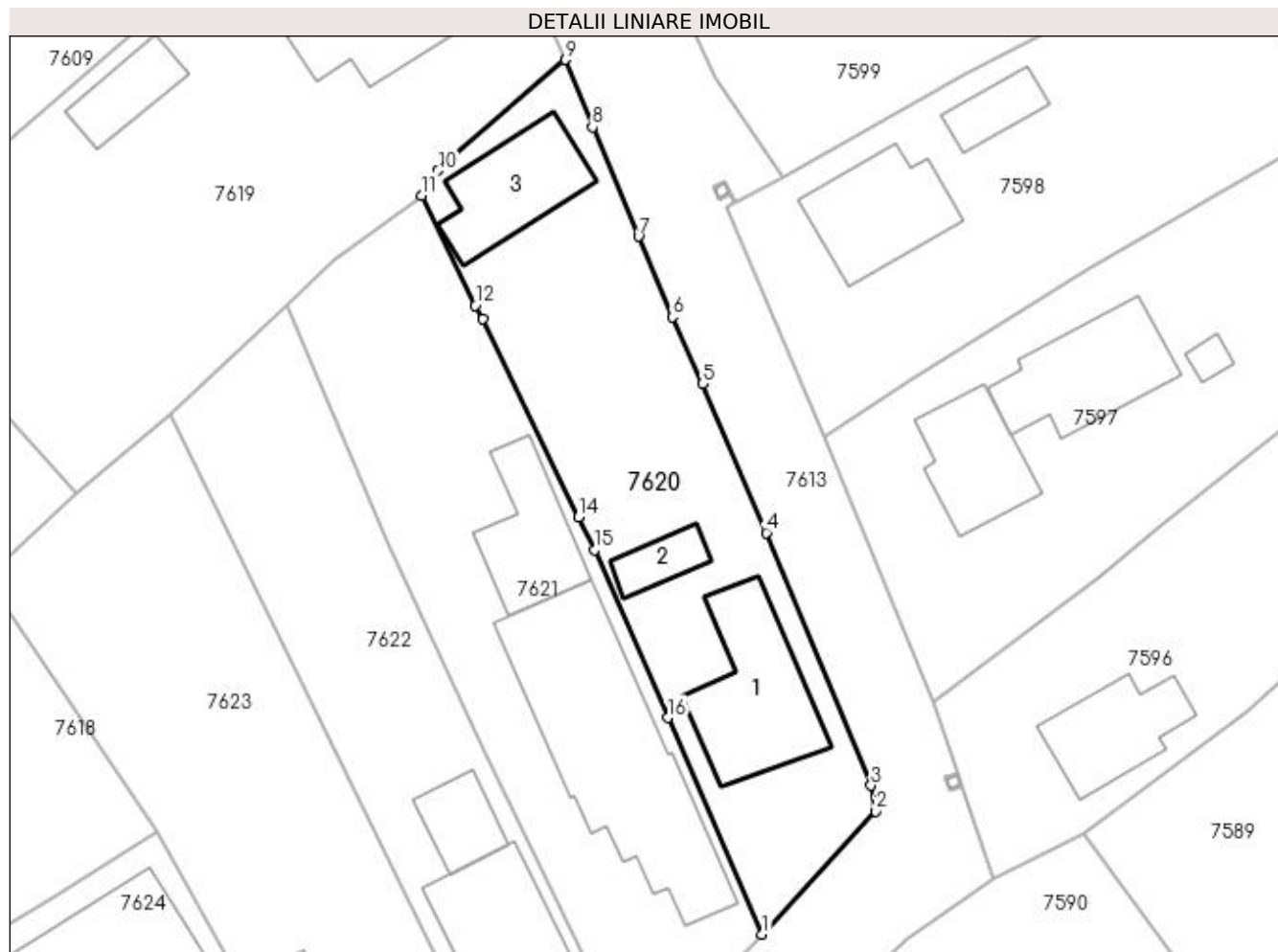
C. Partea III. SARCINI .

| Inscrieri privind dezmembramintele dreptului de proprietate, drepturi reale de garanție și sarcini | Referințe |
|--|-----------|
| NU SUNT | |

Anexa Nr. 1 La Partea I**Teren**

| | | |
|--------------|--------------------------------|------------------------|
| Nr cadastral | Suprafața (mp)* | Observații / Referințe |
| | Din acte: 827 Masurata: 779 | |

* Suprafața este determinată în planul de proiecție Stereo 70.

**Date referitoare la teren**

| Crt | Categorie folosință | Intra vilan | Suprafața (mp) | Tarla | Parcelă | Nr. topo | Observații / Referințe |
|-----|---------------------|-------------|----------------|-------|---------|----------|------------------------|
| 1 | curți constructii | DA | 779 | 3 | 181 | - | |

Date referitoare la construcții

| Crt | Număr | Destinație construcție | Supraf. (mp) | Situație juridică | Observații / Referințe |
|------|-------|-------------------------|--------------|-------------------|---|
| A1.1 | | construcții de locuințe | 96 | Cu acte | Nr. niveluri:1; S. construita la sol:96 mp; LOCUINTA P |
| A1.2 | | construcții anexa | 21 | Cu acte | Nr. niveluri:1; S. construita la sol:21 mp; ANEXA P |
| A1.3 | | construcții de locuințe | 68 | Fara acte | Nr. niveluri:1; S. construita la sol:68 mp; LOCUINTA P |

Lungime Segmente

1) Valorile lungimilor segmentelor sunt obținute din proiecție în plan.

| Punct început | X / Y | Punct sfârșit | X / Y | Lungime segment (** (m) |
|---------------|----------------------------|---------------|----------------------------|-------------------------|
| 1 | 603.212,348 371.502,157 | 2 | 603.220,884 371.511,415 | 12.593 |
| 2 | 603.220,884 371.511,415 | 3 | 603.220,559 371.513,36 | 1.972 |

| Punct început | X / Y | Punct sfârșit | X / Y | Lungime segment (** (m) |
|---------------|----------------------------|---------------|----------------------------|-------------------------|
| 3 | 603.220,559 371.513,36 | 4 | 603.212,656 371.532,384 | 20.6 |
| 4 | 603.212,656 371.532,384 | 5 | 603.207,881 371.543,597 | 12.187 |
| 5 | 603.207,881 371.543,597 | 6 | 603.205,584 371.548,64 | 5.541 |
| 6 | 603.205,584 371.548,64 | 7 | 603.203,034 371.554,692 | 6.567 |
| 7 | 603.203,034 371.554,692 | 8 | 603.199,566 371.562,924 | 8.933 |
| 8 | 603.199,566 371.562,924 | 9 | 603.197,519 371.567,999 | 5.472 |
| 9 | 603.197,519 371.567,999 | 10 | 603.187,952 371.559,651 | 12.697 |
| 10 | 603.187,952 371.559,651 | 11 | 603.186,725 371.557,777 | 2.24 |
| 11 | 603.186,725 371.557,777 | 12 | 603.190,748 371.549,508 | 9.196 |
| 12 | 603.190,748 371.549,508 | 13 | 603.191,35 371.548,5 | 1.174 |
| 13 | 603.191,35 371.548,5 | 14 | 603.198,51 371.533,57 | 16.558 |
| 14 | 603.198,51 371.533,57 | 15 | 603.199,728 371.531,102 | 2.752 |
| 15 | 603.199,728 371.531,102 | 16 | 603.205,222 371.518,45 | 13.793 |
| 16 | 603.205,222 371.518,45 | 1 | 603.212,348 371.502,157 | 17.783 |

** Lungimile segmentelor sunt determinate în planul de proiecție Stereo 70 și sunt rotunjite la 1 milimetru.

*** Distanța dintre puncte este formată din segmente cumulate ce sunt mai mici decât valoarea 1 milimetru.

**DATE DESPRE IMOBILUL NR. 7621**

Oficiul de Cadastru și Publicitate Imobiliară PRAHOVA
Biroul de Cadastru și Publicitate Imobiliară Ploiești

A. Partea I. Descrierea imobilului

TEREN Intravilan

Adresa: Loc. Meri, Str Țarnei, Nr. 9, Jud. Prahova

| Nr. Crt | Nr cadastral Nr. topografic | Suprafața* (mp) | Observații / Referințe |
|---------|--------------------------------|--------------------------------|---------------------------------------|
| A1 | 26632 | Din acte: 792 Masurata: 832 | Sector cadastral:68 Teren imprejmuit; |

B. Partea II. Proprietari și acte

| Inscrieri privitoare la dreptul de proprietate și alte drepturi reale | Referințe |
|---|--|
| 148773 / 13/12/2019 | |
| Act Administrativ nr. 21, din 09/08/2002 emis de Primaria Draganesti (act administrativ nr 5566 din 20.11.2019, emis de Primaria Draganesti;act administrativ nr 55615 din 26.02.1996, emis de COMISIA JUDETEANA PRAHOVA;act administrativ nr 7 din 15.07.2004, emis de Primaria Draganesti); | |
| B1 | Intabulare, drept de PROPRIETATE, dobandit prin Reconstituire, cota actuala 1/1, cota initiala 1/1 |
| | A1 |
| 1) DINU ION | |

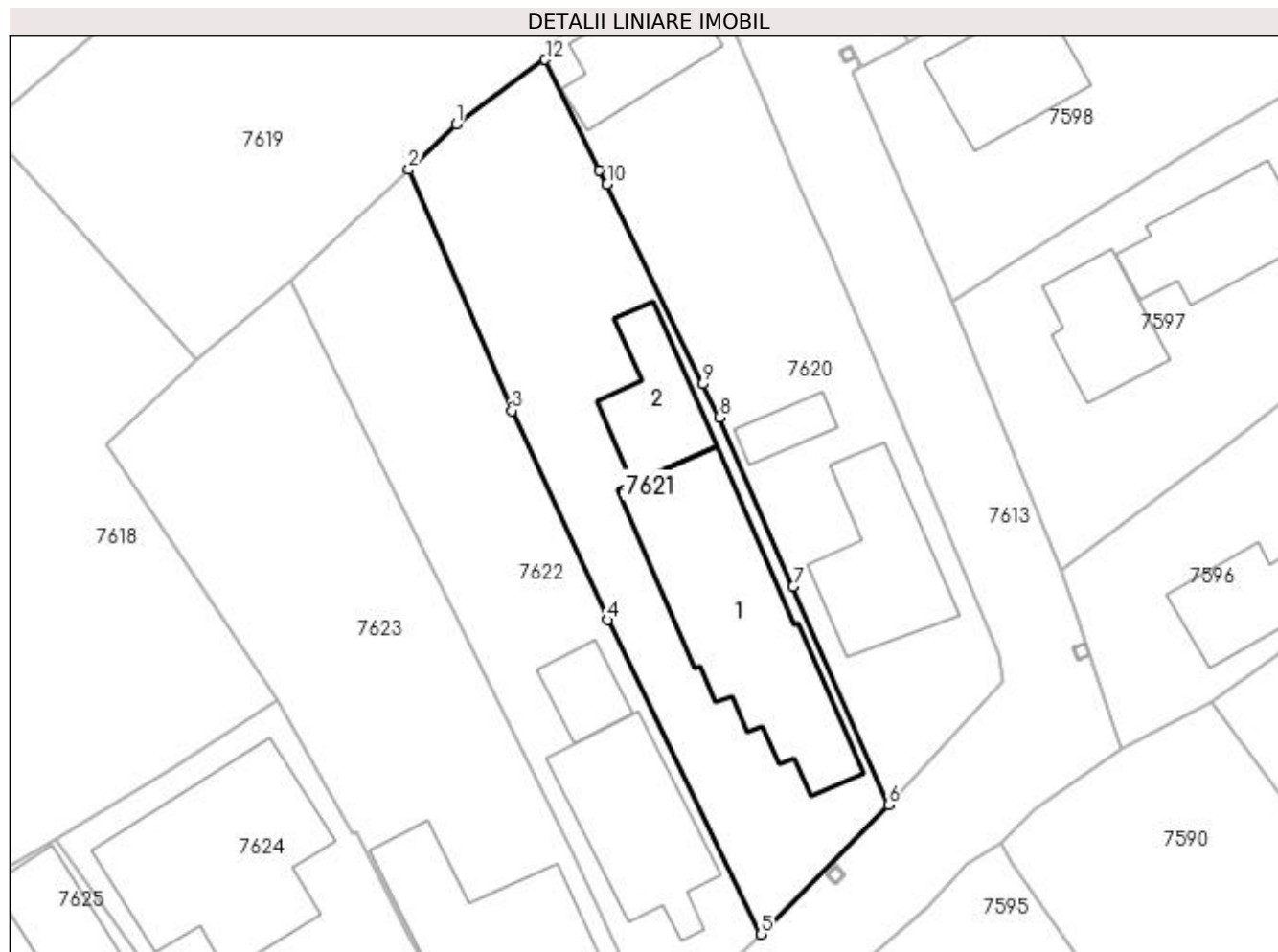
C. Partea III. SARCINI .

| Inscrieri privind dezmembramintele dreptului de proprietate, drepturi reale de garanție și sarcini | Referințe |
|--|-----------|
| NU SUNT | |

Anexa Nr. 1 La Partea I**Teren**

| Nr cadastral | Suprafața (mp)* | Observații / Referințe |
|--------------|--------------------------------|------------------------|
| 26632 | Din acte: 792 Masurata: 832 | |

* Suprafața este determinată în planul de proiecție Stereo 70.

**Date referitoare la teren**

| Crt | Categorie folosință | Intravilan | Suprafața (mp) | Tarla | Parcelă | Nr. topo | Observații / Referințe |
|-----|---------------------|------------|----------------|-------|---------|----------|------------------------|
| 1 | curți constructii | DA | 832 | 3 | 179 | - | |

Date referitoare la construcții

| Crt | Număr | Destinație construcție | Supraf. (mp) | Situație juridică | Observații / Referințe |
|------|----------|-------------------------|--------------|-------------------|---|
| A1.1 | 26632-C1 | construcții de locuințe | 191 | Fara acte | Nr. niveluri:1; S. construita la sol:191 mp; S. construita desfasurata:191 mp; LOCUINTA |
| A1.2 | 26632-C2 | construcții anexa | 62 | Fara acte | Nr. niveluri:1; S. construita la sol:62 mp; S. construita desfasurata:62 mp; ANEXA |

Lungime Segmente

1) Valorile lungimilor segmentelor sunt obținute din proiecție în plan.

| Punct început | X / Y | Punct sfârșit | X / Y | Lungime segment (** (m) |
|---------------|----------------------------|---------------|----------------------------|-------------------------|
| 1 | 603.180,078 371.552,977 | 2 | 603.176,546 371.549,574 | 4.905 |
| 2 | 603.176,546 371.549,574 | 3 | 603.184,237 371.531,587 | 19.562 |

| Punct început | X / Y | Punct sfârșit | X / Y | Lungime segment (** (m) |
|---------------|----------------------------|---------------|----------------------------|-------------------------|
| 3 | 603.184,237 371.531,587 | 4 | 603.191,366 371.515,966 | 17.171 |
| 4 | 603.191,366 371.515,966 | 5 | 603.202,859 371.492,504 | 26.126 |
| 5 | 603.202,859 371.492,504 | 6 | 603.212,348 371.502,157 | 13.536 |
| 6 | 603.212,348 371.502,157 | 7 | 603.205,222 371.518,45 | 17.783 |
| 7 | 603.205,222 371.518,45 | 8 | 603.199,728 371.531,102 | 13.793 |
| 8 | 603.199,728 371.531,102 | 9 | 603.198,51 371.533,57 | 2.752 |
| 9 | 603.198,51 371.533,57 | 10 | 603.191,35 371.548,5 | 16.558 |
| 10 | 603.191,35 371.548,5 | 11 | 603.190,748 371.549,508 | 1.174 |
| 11 | 603.190,748 371.549,508 | 12 | 603.186,725 371.557,777 | 9.196 |
| 12 | 603.186,725 371.557,777 | 1 | 603.180,078 371.552,977 | 8.199 |

** Lungimile segmentelor sunt determinate în planul de proiecție Stereo 70 și sunt rotunjite la 1 milimetru.

*** Distanța dintre puncte este formată din segmente cumulate ce sunt mai mici decât valoarea 1 milimetru.

**DATE DESPRE IMOBILUL NR. 7622**

Oficiul de Cadastru și Publicitate Imobiliară PRAHOVA
Biroul de Cadastru și Publicitate Imobiliară Ploiești

A. Partea I. Descrierea imobilului

TEREN Intravilan

Adresa: Loc. Meri, Str Țarnei, Nr. 7, Jud. Prahova

| Nr. Crt | Nr cadastral Nr. topografic | Suprafața* (mp) | Observații / Referințe |
|---------|-----------------------------|--------------------------------|---------------------------------------|
| A1 | 22599 | Din acte: 645 Masurata: 647 | Sector cadastral:68 Teren imprejmuit; |

Construcții

| Crt | Nr cadastral Nr. topografic | Adresa | Observații / Referințe |
|------|-----------------------------|--|---|
| A1.1 | 22599-C1 | Loc. Meri, Str Țarnei, Nr. 7, Jud. Prahova | Nr. niveluri:1; S. construita la sol:112 mp; Locuinta, regim parter, suprafata construita desfasurata = 112mp, an edificare 2021; |
| A1.2 | 22599-C2 | Loc. Meri, Str Țarnei, Nr. 7, Jud. Prahova | Nr. niveluri:1; S. construita la sol:31 mp; Anexa, regim parter, suprafata construita desfasurata = 31mp, an edificare 2021; |

B. Partea II. Proprietari și acte

| Inscrieri privitoare la dreptul de proprietate și alte drepturi reale | | Referințe |
|---|---|------------|
| 101062 / 06/10/2015 | | |
| Act Notarial nr. 4845, din 02/09/2015 emis de NP IVAN CONSTANTIN; | | |
| B1 | Se infiinteaza cartea funciara 22599 a imobilului cu numarul cadastral 22599/Draganesti, rezultat din dezmembrarea imobilului cu numarul cadastral 243 (identificator electronic 21683) inscris in cartea funciara 21683; | A1 |
| 101065 / 06/10/2015 | | |
| Act Notarial nr. 4847, din 02/10/2015 emis de NP IVAN CONSTANTIN; | | |
| B8 | Intabulare, drept de PROPRIETATEcumparare ca bun comun, dobandit prin Conventie, cota actuala 1/1, cota initiala 1/1 1) ILIE TUDORITA 2) ILIE DANIEL | A1 |
| 181728 / 23/12/2021 | | |
| Act Administrativ nr. 2, din 26/01/2021 emis de Primaria Draganesti (act administrativ nr 9 din 23.09.2021, emis de Primaria Draganesti;act administrativ nr 4908 din 14.10.2021, emis de Primaria Draganesti;act administrativ nr 4912 din 14.10.2021, emis de Primaria Draganesti); | | |
| B9 | se noteaza actualizarea informatiilor cadastrale conform documentatiei anexate in sensul ca adresa actuala a imobilului este: Com. Draganesti, Sat.Meri, Str Țarnei, Nr. 5, Jud. Prahova | A1 |
| B10 | Intabulare, drept de PROPRIETATE, dobandit prin Construire, cota actuala 1/1, cota initiala 1/1 1) ILIE DANIEL 2) ILIE TUDORITA | A1.1, A1.2 |

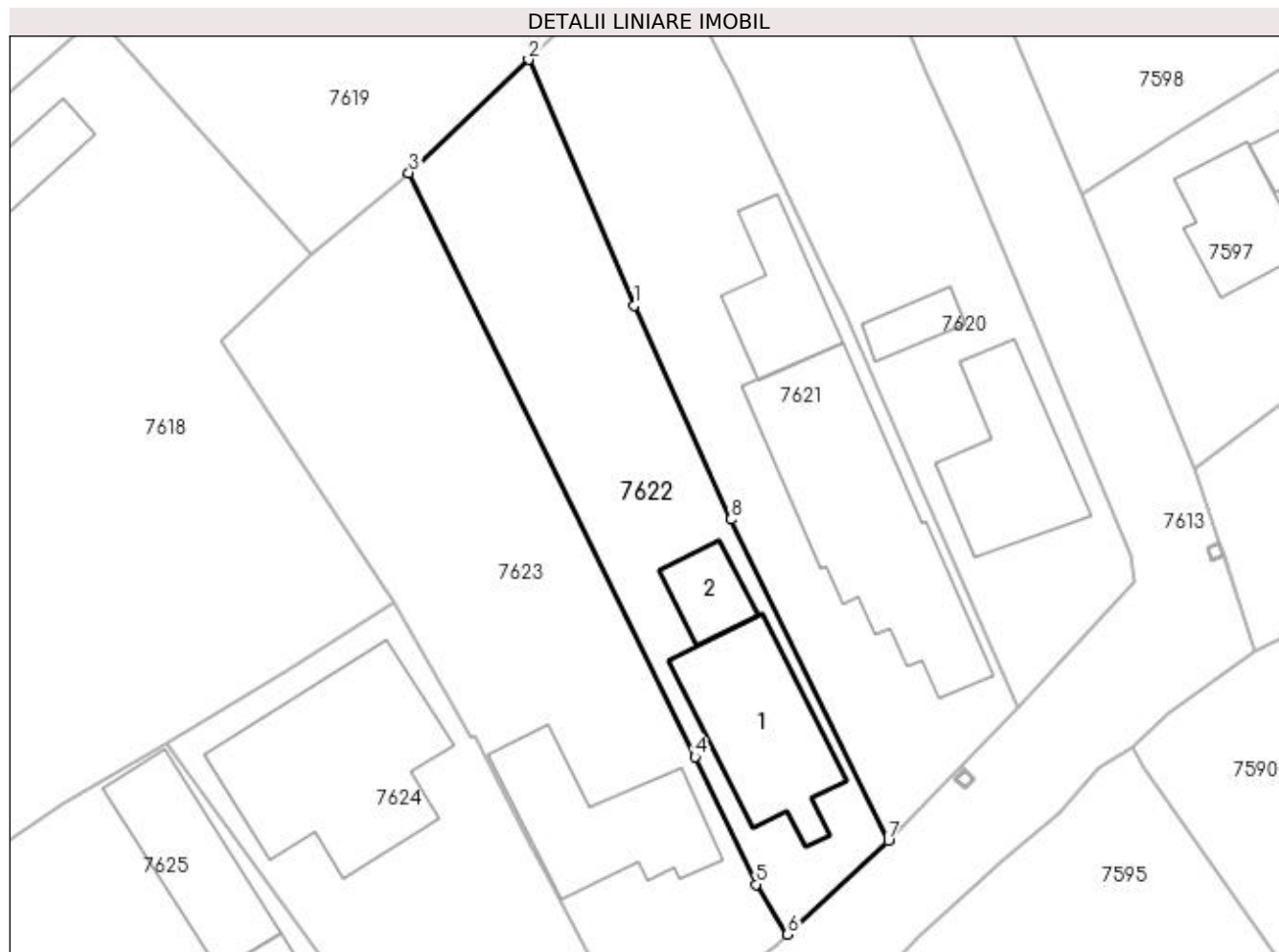
C. Partea III. SARCINI .

| Inscrieri privind dezmembramintele dreptului de proprietate, drepturi reale de garanție și sarcini | Referințe |
|--|-----------|
| NU SUNT | |

Anexa Nr. 1 La Partea I**Teren**

| Nr cadastral | Suprafața (mp)* | Observații / Referințe |
|--------------|--------------------------------|------------------------|
| 22599 | Din acte: 645 Masurata: 647 | |

* Suprafața este determinată în planul de proiecție Stereo 70.

**Date referitoare la teren**

| Crt | Categorie folosință | Intra vilan | Suprafața (mp) | Tarla | Parcelă | Nr. topo | Observații / Referințe |
|-----|---------------------|-------------|----------------|-------|---------|----------|------------------------|
| 1 | curți constructii | DA | 270 | 3 | 175 | - | |
| 2 | arabil | DA | 377 | 3 | 173 | - | |

Date referitoare la construcții

| Crt | Număr | Destinație construcție | Supraf. (mp) | Situație juridică | Observații / Referințe |
|------|----------|-------------------------|--------------|-------------------|---|
| A1.1 | 22599-C1 | construcții de locuințe | 112 | Cu acte | Nr. niveluri:1; S. construita la sol:112 mp; Locuinta, regim parter, suprafata construita desfasurata = 112mp, an edificare 2021; |
| A1.2 | 22599-C2 | construcții anexa | 31 | Cu acte | Nr. niveluri:1; S. construita la sol:31 mp; Anexa, regim parter, suprafata construita desfasurata = 31mp, an edificare 2021; |

Lungime Segmente

1) Valorile lungimilor segmentelor sunt obținute din proiecție în plan.

| Punct început | X / Y | Punct sfârșit | X / Y | Lungime segment (** (m) |
|---------------|----------------------------|---------------|----------------------------|-------------------------|
| 1 | 603.184,237 371.531,587 | 2 | 603.176,546 371.549,574 | 19.562 |

| Punct început | X / Y | Punct sfârșit | X / Y | Lungime segment (** (m) |
|---------------|----------------------------|---------------|----------------------------|-------------------------|
| 2 | 603.176,546 371.549,574 | 3 | 603.167,783 371.541,315 | 12.042 |
| 3 | 603.167,783 371.541,315 | 4 | 603.188,705 371.498,614 | 47.551 |
| 4 | 603.188,705 371.498,614 | 5 | 603.193,175 371.489,282 | 10.347 |
| 5 | 603.193,175 371.489,282 | 6 | 603.195,487 371.485,63 | 4.322 |
| 6 | 603.195,487 371.485,63 | 7 | 603.202,859 371.492,504 | 10.08 |
| 7 | 603.202,859 371.492,504 | 8 | 603.191,366 371.515,966 | 26.126 |
| 8 | 603.191,366 371.515,966 | 1 | 603.184,237 371.531,587 | 17.171 |

** Lungimile segmentelor sunt determinate în planul de proiecție Stereo 70 și sunt rotunjite la 1 milimetru.

*** Distanța dintre puncte este formată din segmente cumulate ce sunt mai mici decât valoarea 1 milimetru.

**DATE DESPRE IMOBILUL NR. 7623**

Oficiul de Cadastru și Publicitate Imobiliară PRAHOVA
Biroul de Cadastru și Publicitate Imobiliară Ploiești

A. Partea I. Descrierea imobilului

TEREN Intravilan

Adresa: Loc. Meri, Str Țarnei, Nr. 5, Jud. Prahova

| Nr. Crt | Nr cadastral Nr. topografic | Suprafața* (mp) | Observații / Referințe |
|---------|-----------------------------|--------------------------------|---------------------------------------|
| A1 | 22600 | Din acte: 909 Masurata: 911 | Sector cadastral:68 Teren imprejmuit; |

Construcții

| Crt | Nr cadastral Nr. topografic | Adresa | Observații / Referințe |
|------|-----------------------------|--|--|
| A1.1 | 22600-C1 | Loc. Meri, Str Țarnei, Nr. 5, Jud. Prahova | Nr. niveluri:1; S. construita la sol:106 mp; LOCUINTA ; SC = 105.63 MP ; SU = 91.56 MP ; SU BECI = 5.64 MP |

B. Partea II. Proprietari și acte

| Inscrieri privitoare la dreptul de proprietate și alte drepturi reale | | Referințe |
|--|---|-----------|
| 101062 / 06/10/2015 | | |
| Act Notarial nr. 4845, din 02/09/2015 emis de NP IVAN CONSTANTIN; | | |
| B1 | Se infiinteaza cartea funciara 22600 a imobilului cu numarul cadastral 22600/Draganesti, rezultat din dezmembrarea imobilului cu numarul cadastral 243 (identificator electronic 21683) inscris in cartea funciara 21683; | A1, A1.1 |
| Act Notarial nr. 830, din 29/03/1988 emis de NOTARIATUL DE STAT JUDETEAN PRAHOVA (act administrativ nr. 53292/26-02-1996 emis de COMISIA JUDETEANA PRAHOVA; act notarial nr. 2818/03-06-2013 emis de NP IVAN CONSTANTIN;); | | |
| B2 | Intabulare, drept de PROPRIETATEcumparare ca bun comun, dobandit prin Conventie, cota actuala 1/1, cota initiala 1/1 1) IONITA NICOLETA EMILIA 2) IONITA VASILE | A1 |
| B3 | Intabulare, drept de PROPRIETATEcumparare ca bun comun, dobandit prin Conventie, cota actuala 5/8, cota initiala 5/8 1) IONITA NICOLETA EMILIA 2) IONITA VASILE | A1.1 |
| B4 | se noteaza clauza de inalienabilitate in conditiile art.626 si 627 din Codul Civil 1) TUDOR ALEXANDRINA | A1, A1.1 |
| / | | |
| Act Administrativ nr. 339, din 19/01/2024 emis de PRIMĂRIA COMUNEI DRĂGĂNEȘTI; | | |
| B5 | Intabulare, drept de PROPRIETATE, dobandit prin Lege, cota actuala 3/8 1) NEIDENTIFICAT NEIDENTIFICAT | A1.1 |

C. Partea III. SARCINI

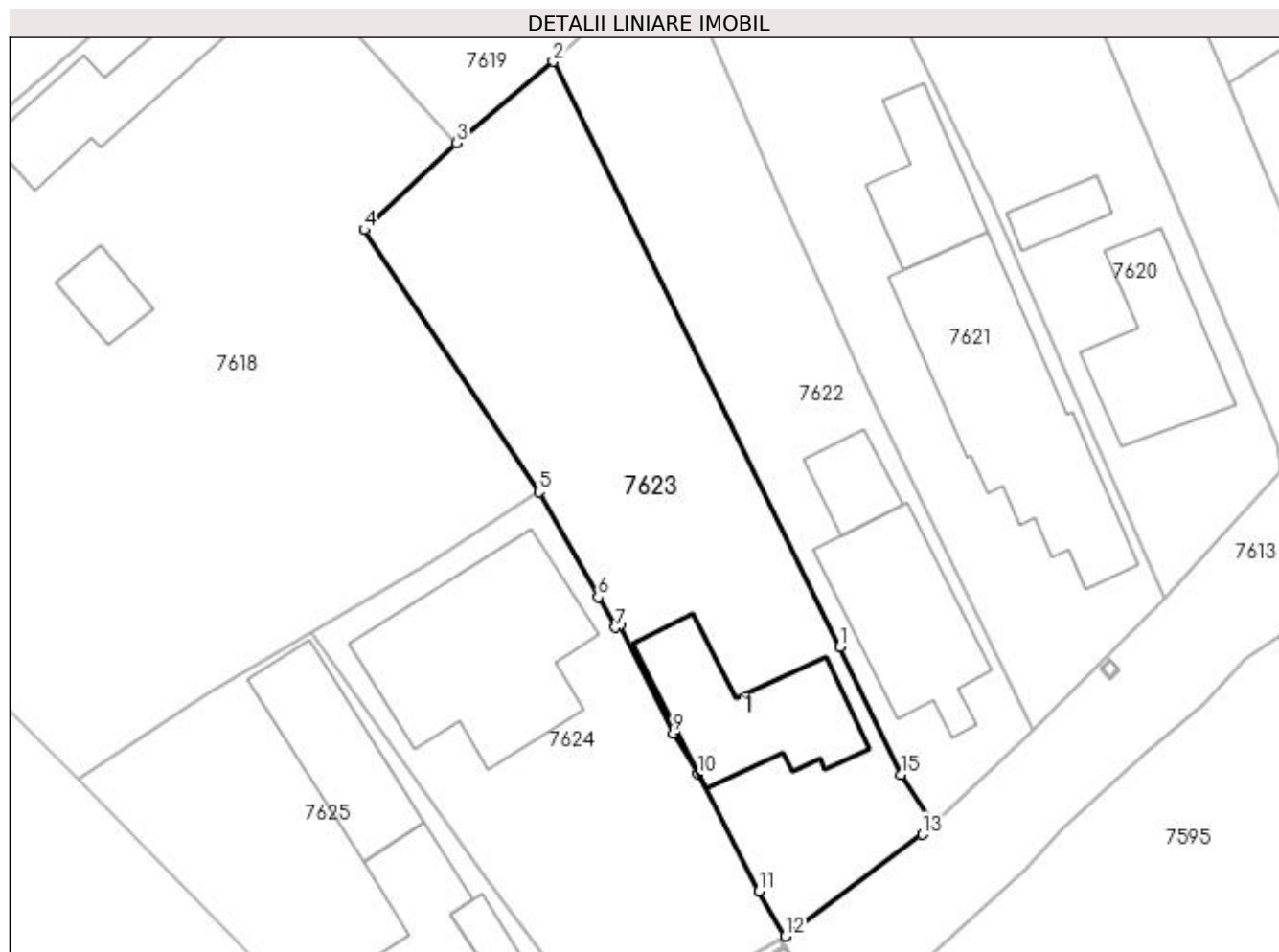
| Inscrieri privind dezmembramintele dreptului de proprietate, drepturi reale de garanție și sarcini | | Referințe |
|--|---|-----------|
| 101062 / 06/10/2015 | | |
| Act Notarial nr. 830, din 29/03/1988 emis de NOTARIATUL DE STAT JUDETEAN PRAHOVA (act administrativ nr. 53292/26-02-1996 emis de COMISIA JUDETEANA PRAHOVA; act notarial nr. 2818/03-06-2013 emis de NP IVAN CONSTANTIN;); | | |
| C1 | Intabulare, drept de HABITATIEviagera asupra cotei indivize de 5/8 din constructie 1) TUDOR ALEXANDRINA | A1.1 |
| C2 | Intabulare, drept de IPOTECA LEGALA, Valoare:0 reprezentand contravaloarea intretinerii 1) TUDOR ALEXANDRINA | A1, A1.1 |

Anexa Nr. 1 La Partea I

Teren

| Nr cadastral | Suprafața (mp)* | Observații / Referințe |
|--------------|--------------------------------|------------------------|
| 22600 | Din acte: 909 Masurata: 911 | |

* Suprafața este determinată în planul de proiecție Stereo 70.



Date referitoare la teren

| Crt | Categorie folosință | Intra vilan | Suprafața (mp) | Tarla | Parcelă | Nr. topo | Observații / Referințe |
|-----|---------------------|-------------|----------------|-------|---------|----------|------------------------|
| 1 | curți constructii | DA | 380 | 3 | 175 | - | |
| 2 | arabil | DA | 531 | 3 | 173 | - | |

Date referitoare la construcții

| Crt | Număr | Destinație construcție | Supraf. (mp) | Situație juridică | Observații / Referințe |
|------|----------|-------------------------|--------------|-------------------|--|
| A1.1 | 22600-C1 | construcții de locuințe | 106 | Cu acte | Nr. niveluri:1; S. construita la sol:106 mp; LOCUINTA ; SC = 105.63 MP ; SU = 91.56 MP ; SU BECI = 5.64 MP |

Lungime Segmente

1) Valorile lungimilor segmentelor sunt obținute din proiecție în plan.

| Punct început | X / Y | Punct sfârșit | X / Y | Lungime segment (** (m) |
|---------------|----------------------------|---------------|----------------------------|-------------------------|
| 1 | 603.188,705 371.498,614 | 2 | 603.167,783 371.541,315 | 47.551 |
| 2 | 603.167,783 371.541,315 | 3 | 603.160,705 371.535,366 | 9.246 |
| 3 | 603.160,705 371.535,366 | 4 | 603.153,991 371.529,045 | 9.221 |
| 4 | 603.153,991 371.529,045 | 5 | 603.166,75 371.509,92 | 22.99 |
| 5 | 603.166,75 371.509,92 | 6 | 603.171,06 371.502,23 | 8.815 |
| 6 | 603.171,06 371.502,23 | 7 | 603.172,32 371.500,01 | 2.553 |
| 7 | 603.172,32 371.500,01 | 8 | 603.172,63 371.500,19 | 0.358 |
| 8 | 603.172,63 371.500,19 | 9 | 603.176,54 371.492,28 | 8.824 |
| 9 | 603.176,54 371.492,28 | 10 | 603.178,31 371.489,31 | 3.457 |
| 10 | 603.178,31 371.489,31 | 11 | 603.182,77 371.480,75 | 9.652 |
| 11 | 603.182,77 371.480,75 | 12 | 603.184,71 371.477,49 | 3.794 |
| 12 | 603.184,71 371.477,49 | 13 | 603.194,717 371.484,913 | 12.46 |
| 13 | 603.194,717 371.484,913 | 14 | 603.195,487 371.485,63 | 1.052 |
| 14 | 603.195,487 371.485,63 | 15 | 603.193,175 371.489,282 | 4.322 |
| 15 | 603.193,175 371.489,282 | 1 | 603.188,705 371.498,614 | 10.347 |

** Lungimile segmentelor sunt determinate în planul de proiecție Stereo 70 și sunt rotunjite la 1 milimetru.

*** Distanța dintre puncte este formată din segmente cumulate ce sunt mai mici decât valoarea 1 milimetru.

**DATE DESPRE IMOBILUL NR. 7624**

Oficiul de Cadastru și Publicitate Imobiliară PRAHOVA
Biroul de Cadastru și Publicitate Imobiliară Ploiești

A. Partea I. Descrierea imobilului

TEREN Intravilan

Nr. CF vechi:188(e:188)
Nr. cadastral vechi:313(e:10025)

Adresa: Loc. Meri, Str Țarnei, Nr. 3, Jud. Prahova

| Nr. Crt | Nr cadastral Nr. topografic | Suprafața* (mp) | Observații / Referințe |
|---------|-----------------------------|--------------------------------|---------------------------------------|
| A1 | 20031 | Din acte: 643 Masurata: 640 | Sector cadastral:68 Teren imprejmuit; |

Construcții

| Crt | Nr cadastral Nr. topografic | Adresa | Observații / Referințe |
|------|-----------------------------|--|--|
| A1.1 | 20031-C1 | Loc. Meri, Str Țarnei, Nr. 3, Jud. Prahova | Nr. niveluri:1; S. construita la sol:177 mp; Locuinta in suprafata de 177 mp |

B. Partea II. Proprietari și acte

| Inscrieri privitoare la dreptul de proprietate și alte drepturi reale | Referințe |
|---|--|
| 3312 / 03/03/2004 | |
| Act Notarial nr. 1465, din 17/02/2004 emis de N.P. Ivan C-tin.; | |
| B1 | Intabulare, drept de PROPRIETATE, dobandit prin Conventie, cota actuala 1/2, cota initiala 1/2 1) VOICU EMILIA |
| | A1 |
| 9160 / 08/03/2007 | |
| Act Administrativ nr. 3312, din 23/03/2004 emis de BCF PLOIESTI; | |
| B3 | se noteaza schimbarea nr.cadastral de pe hartie 313 in nr.cadastral electronic 10025 |
| | A1 |
| 9163 / 08/03/2007 | |
| Act Administrativ nr. 2, din 25/01/2007 emis de PRIMARIA DRAGANESTI; | |
| B5 | Intabulare, drept de PROPRIETATE edificare, dobandit prin Construire, cota actuala 1/2, cota initiala 1/2 1) VOICU EMILIA |
| | A1.1 |
| 75931 / 27/12/2007 | |
| Act Notarial nr. 4626, din 21/12/2007 emis de NP MINEA OCTAVIAN; | |
| B7 | Intabulare, drept de PROPRIETATE cumparare ca bun propriu, dobandit prin Conventie, cota actuala 1/2, cota initiala 1/2 1) VOICU EMILIA, (necasatorita) |
| | A1, A1.1 |
| 122391 / 03/08/2023 | |
| Act Notarial nr. 32, din 02/08/2023 emis de TĂNASE CRISTINA; | |
| B9 | se noteaza interdictiile de instrainare si grevare 1) PIȚURLEA DANIEL 2) PIȚURLEA VIOLETA |
| | A1, A1.1 |

C. Partea III. SARCINI

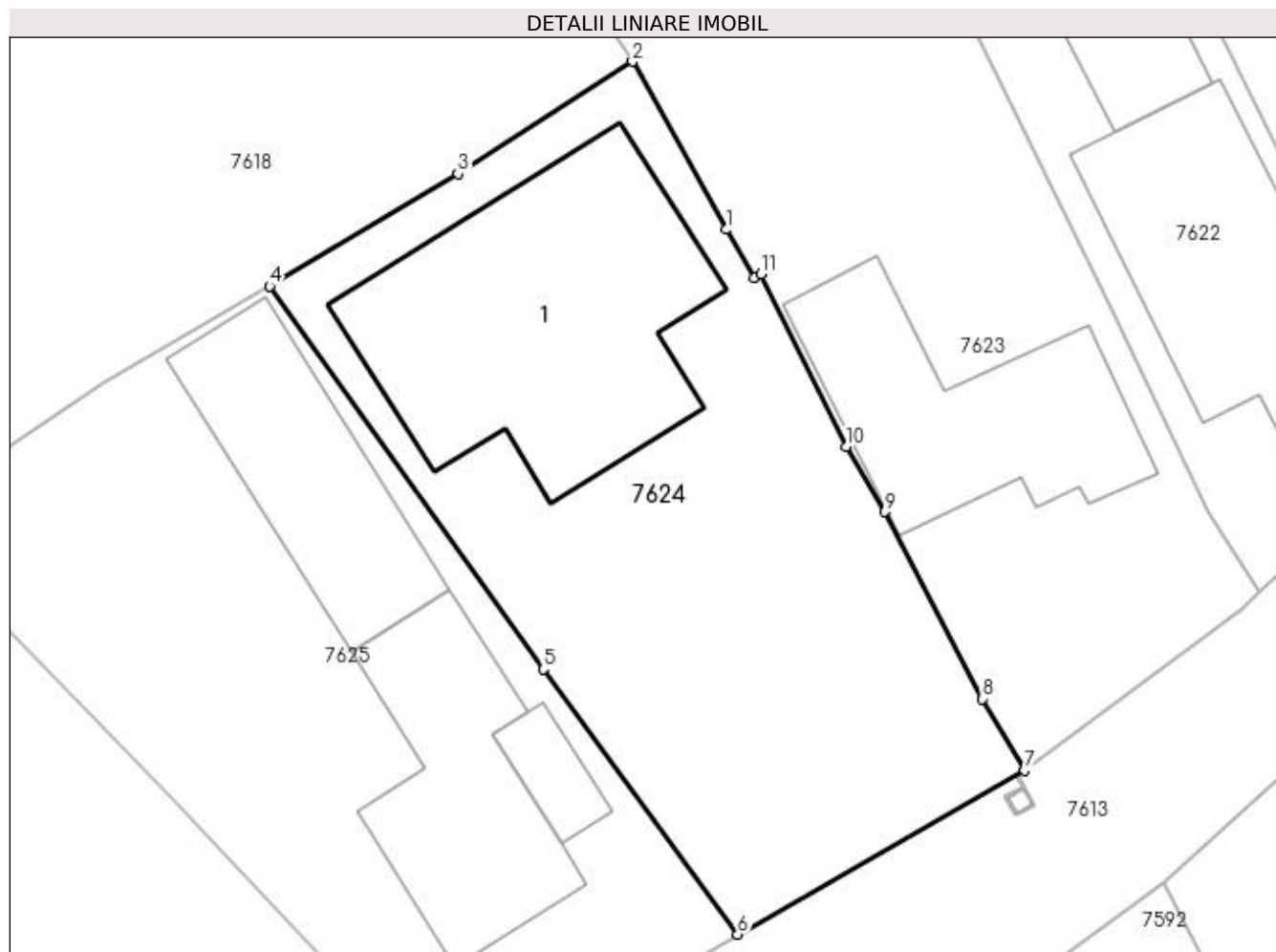
| Inscrieri privind dezmembramintele dreptului de proprietate, drepturi reale de garanție și sarcini | Referințe |
|--|---|
| 122391 / 03/08/2023 | |
| Act Notarial nr. 33, din 02/08/2023 emis de TĂNASE CRISTINA; | |
| C2 | se radiaza dreptul de ipoteca si interdictiile aferente inscrise sub C1 si B8 prin incheierea nr. 131728/11.12.2020 |
| | A1, A1.1 |
| Act Notarial nr. 32, din 02/08/2023 emis de TĂNASE CRISTINA; | |
| C3 | Intabulare, drept de IPOTECA, Valoare:577447.4 LEI. 1) PIȚURLEA VIOLETA 2) PIȚURLEA DANIEL |
| | A1, A1.1 |

Anexa Nr. 1 La Partea I

Teren

| Nr cadastral | Suprafața (mp)* | Observații / Referințe |
|--------------|--------------------------------|------------------------|
| 20031 | Din acte: 643 Masurata: 640 | |

* Suprafața este determinată în planul de proiecție Stereo 70.



Date referitoare la teren

| Crt | Categorie folosință | Intra vilan | Suprafața (mp) | Tarla | Parcelă | Nr. topo | Observații / Referințe |
|-----|---------------------|-------------|----------------|-------|---------|----------|------------------------|
| 1 | curti constructii | DA | 640 | 3 | 161 | - | |

Date referitoare la construcții

| Crt | Număr | Destinație construcție | Supraf. (mp) | Situație juridică | Observații / Referințe |
|------|----------|-------------------------|--------------|-------------------|--|
| A1.1 | 20031-C1 | construcții de locuințe | 177 | Cu acte | Nr. niveluri:1; S. construita la sol:177 mp; Locuinta in suprafata de 177 mp |

Lungime Segmente

1) Valorile lungimilor segmentelor sunt obținute din proiecție în plan.

| Punct început | X / Y | Punct sfârșit | X / Y | Lungime segment (** (m) |
|---------------|-------|---------------|-------|-------------------------|
| | | | | |

| Punct început | X / Y | Punct sfârșit | X / Y | Lungime segment (** (m) |
|---------------|----------------------------|---------------|----------------------------|-------------------------|
| 1 | 603.171,06 371.502,23 | 2 | 603.166,75 371.509,92 | 8.815 |
| 2 | 603.166,75 371.509,92 | 3 | 603.158,76 371.504,78 | 9.501 |
| 3 | 603.158,76 371.504,78 | 4 | 603.150,129 371.499,635 | 10.048 |
| 4 | 603.150,129 371.499,635 | 5 | 603.162,66 371.482,11 | 21.544 |
| 5 | 603.162,66 371.482,11 | 6 | 603.171,56 371.469,97 | 15.053 |
| 6 | 603.171,56 371.469,97 | 7 | 603.184,71 371.477,49 | 15.148 |
| 7 | 603.184,71 371.477,49 | 8 | 603.182,77 371.480,75 | 3.794 |
| 8 | 603.182,77 371.480,75 | 9 | 603.178,31 371.489,31 | 9.652 |
| 9 | 603.178,31 371.489,31 | 10 | 603.176,54 371.492,28 | 3.457 |
| 10 | 603.176,54 371.492,28 | 11 | 603.172,63 371.500,19 | 8.824 |
| 11 | 603.172,63 371.500,19 | 12 | 603.172,32 371.500,01 | 0.358 |
| 12 | 603.172,32 371.500,01 | 1 | 603.171,06 371.502,23 | 2.553 |

** Lungimile segmentelor sunt determinate în planul de proiecție Stereo 70 și sunt rotunjite la 1 milimetru.

*** Distanța dintre puncte este formată din segmente cumulate ce sunt mai mici decât valoarea 1 milimetru.

**DATE DESPRE IMOBILUL NR. 7625**

Oficiul de Cadastru și Publicitate Imobiliară PRAHOVA
Biroul de Cadastru și Publicitate Imobiliară Ploiești

A. Partea I. Descrierea imobilului

TEREN Intravilan

Adresa: Loc. Meri, Str Țarnei, Nr. 1, Jud. Prahova

| Nr. Crt | Nr cadastral Nr. topografic | Suprafața* (mp) | Observații / Referințe |
|---------|-----------------------------|--------------------------------|---------------------------------------|
| A1 | | Din acte: 594 Masurata: 631 | Sector cadastral:68 Teren imprejmuit; |

Construcții

| Crt | Nr cadastral Nr. topografic | Adresa | Observații / Referințe |
|------|-----------------------------|--|--|
| A1.1 | | Loc. Meri, Str Țarnei, Nr. 1, Jud. Prahova | Nr. niveluri:1; S. construita la sol:94 mp; LOCUINTA P |
| A1.2 | | Loc. Meri, Str Țarnei, Nr. 1, Jud. Prahova | Nr. niveluri:1; S. construita la sol:16 mp; ANEXA P |
| A1.3 | | Loc. Meri, Str Țarnei, Nr. 1, Jud. Prahova | Nr. niveluri:1; S. construita la sol:85 mp; ANEXA P |

B. Partea II. Proprietari și acte

| Inscrieri privitoare la dreptul de proprietate și alte drepturi reale | | Referințe |
|---|---|------------------|
| 7625 / 17/05/2020 | | |
| Act Administrativ nr. 53223, din 08/02/1996 emis de CJSIPT PRAHOVA ; | | |
| B1 | Intabulare, drept de PROPRIETATE, dobandit prin Reconstituire, cota actuala 1/1, cota initiala 1/1 1) TIEȘEANU MARIA | A1 |
| / | | |
| Act Normativ nr. 7, din 24/06/1996 emis de GUVERNUL ROMÂNIEI; | | |
| B2 | Intabulare, drept de PROPRIETATE, dobandit prin Lege, cota actuala 1/1 1) TIEȘEANU MARIA | A1.1, A1.2, A1.3 |

C. Partea III. SARCINI .

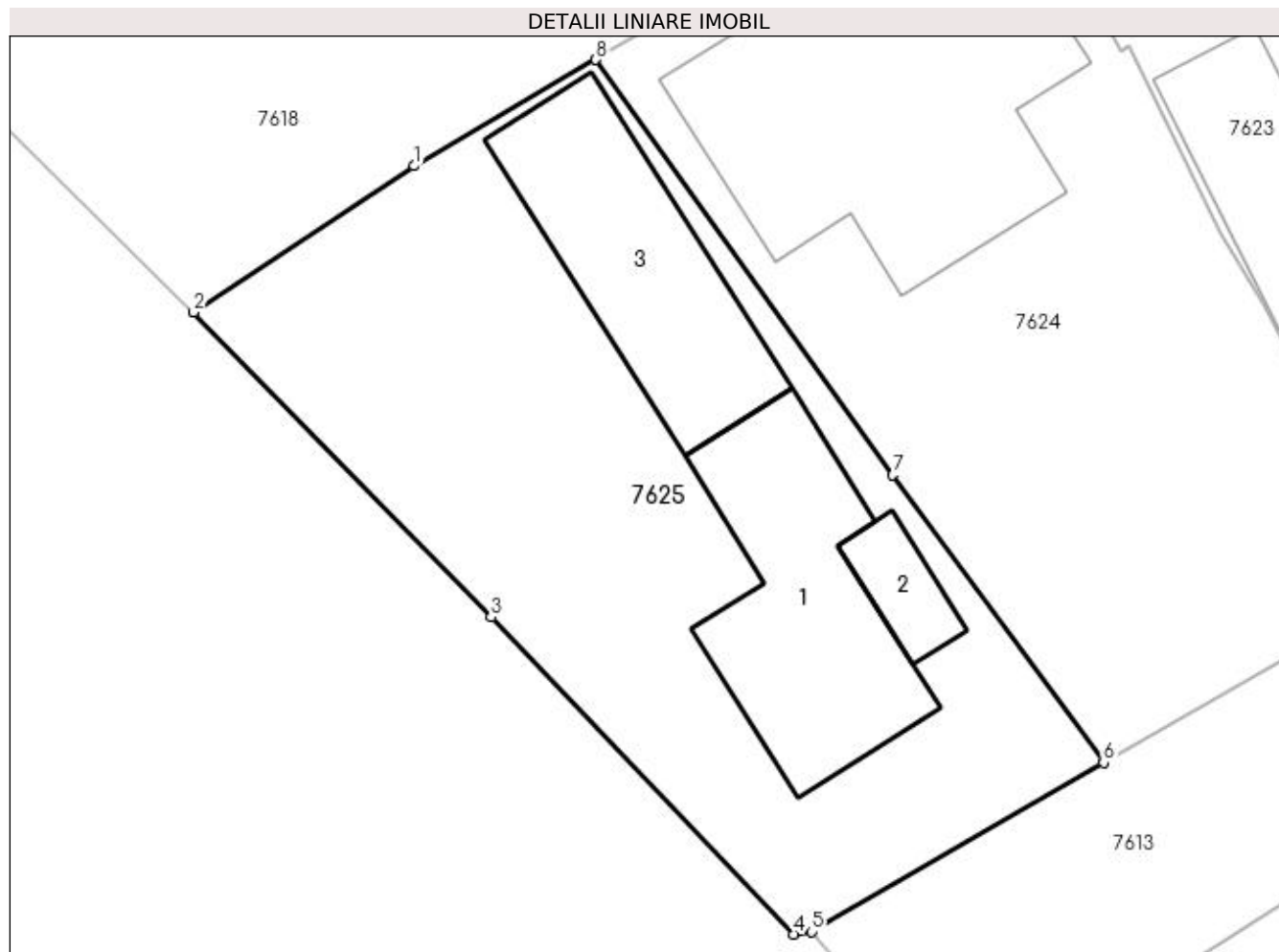
| Inscrieri privind dezmembramintele dreptului de proprietate, drepturi reale de garanție și sarcini | Referințe |
|--|-----------|
| NU SUNT | |

Anexa Nr. 1 La Partea I

Teren

| Nr cadastral | Suprafața (mp)* | Observații / Referințe |
|--------------|--------------------------------|------------------------|
| | Din acte: 594 Masurata: 631 | |

* Suprafața este determinată în planul de proiecție Stereo 70.



Date referitoare la teren

| Crt | Categorie folosință | Intra vilan | Suprafața (mp) | Tarla | Parcelă | Nr. topo | Observații / Referințe |
|-----|---------------------|-------------|----------------|-------|---------|----------|------------------------|
| 1 | curți constructii | DA | 631 | 3 | 158 | - | |

Date referitoare la construcții

| Crt | Număr | Destinație construcție | Supraf. (mp) | Situație juridică | Observații / Referințe |
|------|-------|-------------------------|--------------|-------------------|---|
| A1.1 | | construcții de locuințe | 94 | Cu acte | Nr. niveluri:1; S. construita la sol:94 mp; LOCUINTA P |
| A1.2 | | construcții anexa | 16 | Cu acte | Nr. niveluri:1; S. construita la sol:16 mp; ANEXA P |
| A1.3 | | construcții anexa | 85 | Cu acte | Nr. niveluri:1; S. construita la sol:85 mp; ANEXA P |

Lungime Segmente

1) Valorile lungimilor segmentelor sunt obținute din proiecție în plan.

| Punct început | X / Y | Punct sfârșit | X / Y | Lungime segment (** (m) |
|---------------|----------------------------|---------------|----------------------------|-------------------------|
| 1 | 603.142,473 371.495,149 | 2 | 603.133,16 371.488,986 | 11.168 |
| 2 | 603.133,16 371.488,986 | 3 | 603.145,708 371.476,103 | 17.984 |

| Punct început | X / Y | Punct sfârșit | X / Y | Lungime segment (** (m) |
|---------------|----------------------------|---------------|----------------------------|-------------------------|
| 3 | 603.145,708 371.476,103 | 4 | 603.158,471 371.462,725 | 18.49 |
| 4 | 603.158,471 371.462,725 | 5 | 603.159,261 371.462,826 | 0.796 |
| 5 | 603.159,261 371.462,826 | 6 | 603.171,56 371.469,97 | 14.223 |
| 6 | 603.171,56 371.469,97 | 7 | 603.162,66 371.482,11 | 15.053 |
| 7 | 603.162,66 371.482,11 | 8 | 603.150,129 371.499,635 | 21.544 |
| 8 | 603.150,129 371.499,635 | 1 | 603.142,473 371.495,149 | 8.873 |

** Lungimile segmentelor sunt determinate în planul de proiecție Stereo 70 și sunt rotunjite la 1 milimetru.

*** Distanța dintre puncte este formată din segmente cumulate ce sunt mai mici decât valoarea 1 milimetru.

**DATE DESPRE IMOBILUL NR. 7626**

Oficiul de Cadastru și Publicitate Imobiliară PRAHOVA
Biroul de Cadastru și Publicitate Imobiliară Ploiești

A. Partea I. Descrierea imobilului

TEREN Intravilan

Adresa: Loc. Meri, Jud. Prahova

| Nr. Crt | Nr cadastral Nr. topografic | Suprafața* (mp) | Observații / Referințe |
|---------|-----------------------------|-----------------|---------------------------------------|
| A1 | | 105 | Sector cadastral:68 Teren imprejmuit; |

B. Partea II. Proprietari și acte

| Inscrieri privitoare la dreptul de proprietate și alte drepturi reale | | Referințe |
|--|--|-----------|
| 7544 / 17/05/2020 | | |
| Act Administrativ nr. 308, din 18/01/2024 emis de PRIMĂRIA COMUNEI DRĂGĂNEȘTI; | | |
| B1 | Inscrierea provizorie, drept de PROPRIETATE, dobândit prin Lege, cota actuala 1/1, cota initiala 1/1 1) NEIDENTIFICAT NEIDENTIFICAT | A1 |
| / | | |
| Act Normativ nr. 7, din 24/06/1996 emis de GUVERNUL ROMÂNIEI; | | |
| B2 | se noteaza proprietar neidentificat cf.art.13 alin15 lg7/1996 | A1 |

C. Partea III. SARCINI .

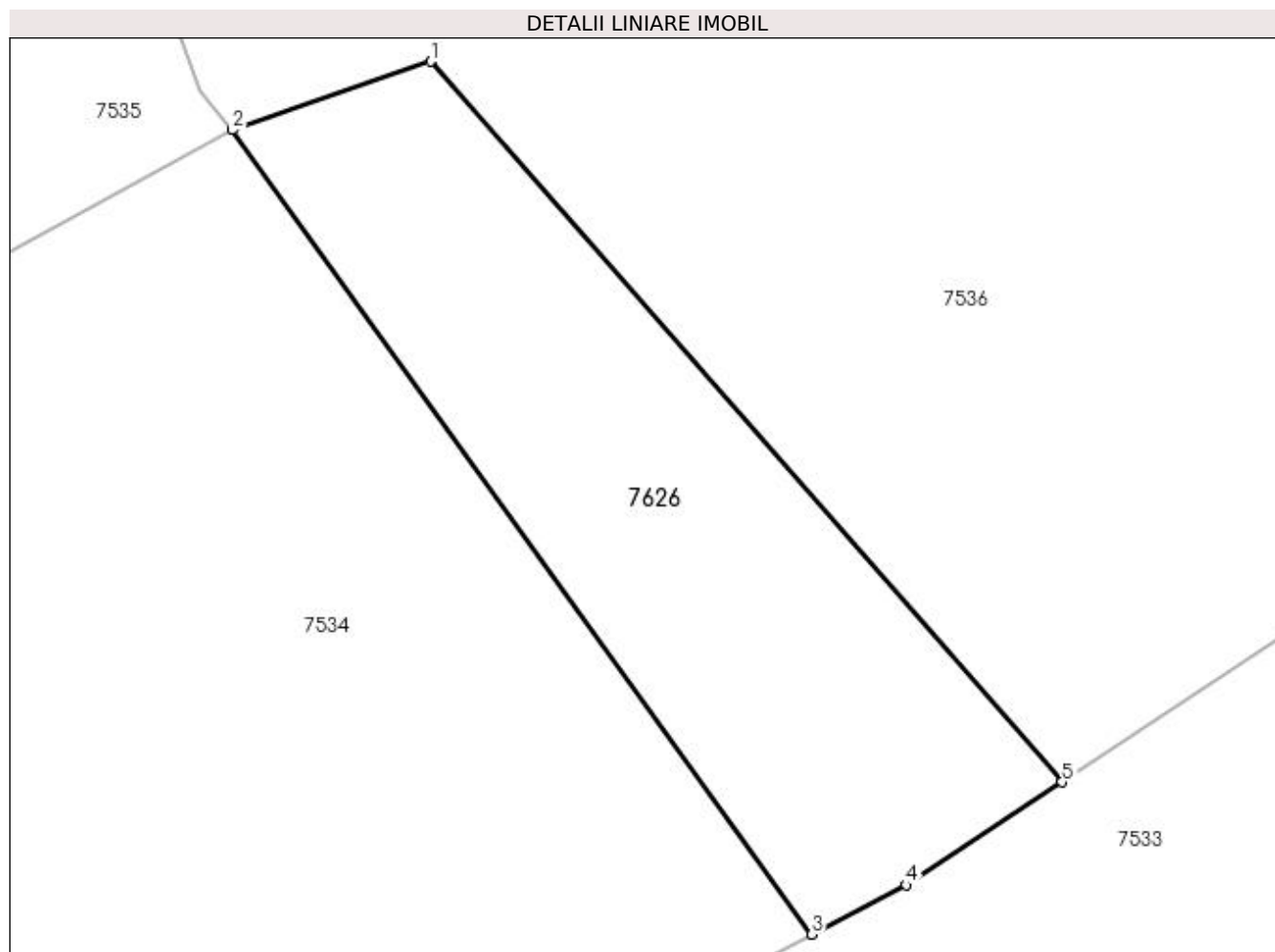
| Inscrieri privind dezmembramintele dreptului de proprietate, drepturi reale de garanție și sarcini | Referințe |
|--|-----------|
| NU SUNT | |

Anexa Nr. 1 La Partea I

Teren

| Nr cadastral | Suprafața (mp)* | Observații / Referințe |
|--------------|-----------------|------------------------|
| | 105 | |

* Suprafața este determinată în planul de proiecție Stereo 70.



Date referitoare la teren

| Crt | Categorie folosință | Intravilan | Suprafața (mp) | Tarla | Parcelă | Nr. topo | Observații / Referințe |
|-----|---------------------|------------|----------------|-------|---------|----------|------------------------|
| 1 | arabil | DA | 105 | 6 | 357 | - | |

Lungime Segmente

1) Valorile lungimilor segmentelor sunt obținute din proiecție în plan.

| Punct început | X / Y | Punct sfârșit | X / Y | Lungime segment (** (m) |
|---------------|----------------------------|---------------|----------------------------|-------------------------|
| 1 | 603.329,546 371.789,232 | 2 | 603.325,375 371.787,794 | 4.412 |
| 2 | 603.325,375 371.787,794 | 3 | 603.337,564 371.770,895 | 20.836 |
| 3 | 603.337,564 371.770,895 | 4 | 603.339,55 371.771,93 | 2.24 |
| 4 | 603.339,55 371.771,93 | 5 | 603.342,82 371.774,097 | 3.923 |
| 5 | 603.342,82 371.774,097 | 1 | 603.329,546 371.789,232 | 20.131 |

**** Lungimile segmentelor sunt determinate în planul de proiecție Stereo 70 și sunt rotunjite la 1 milimetru.**

***** Distanța dintre puncte este formată din segmente cumulate ce sunt mai mici decât valoarea 1 milimetru.**

