



# PLAN CADASTRAL








## UAT: CAMPINA

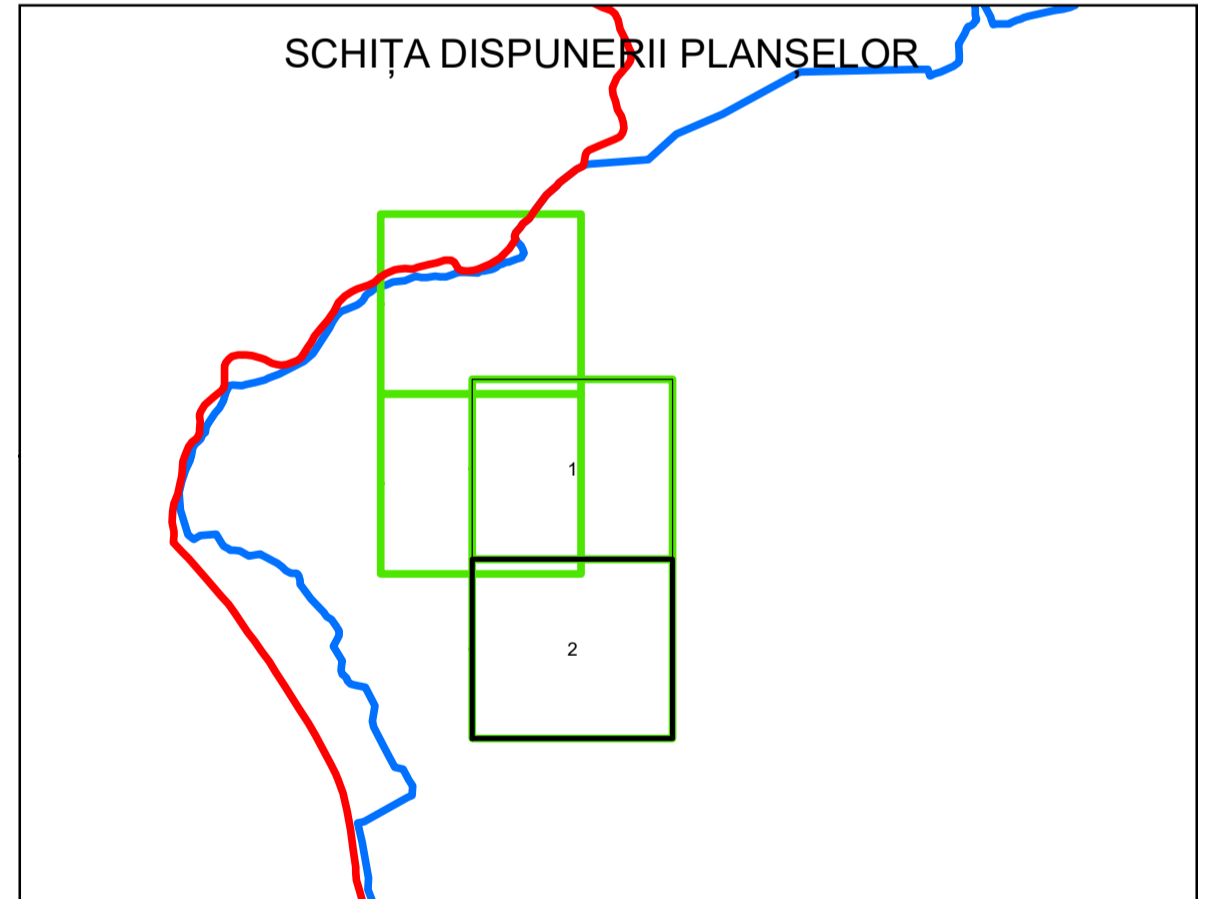
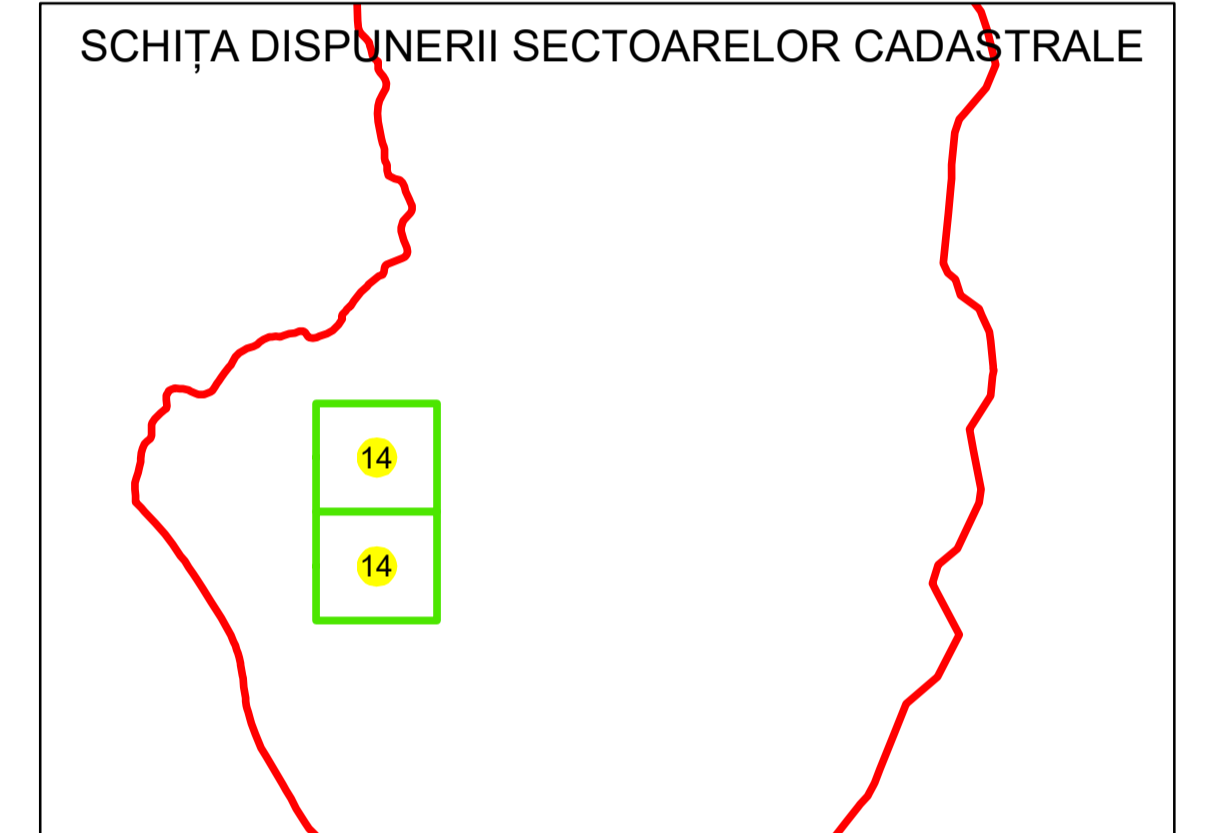
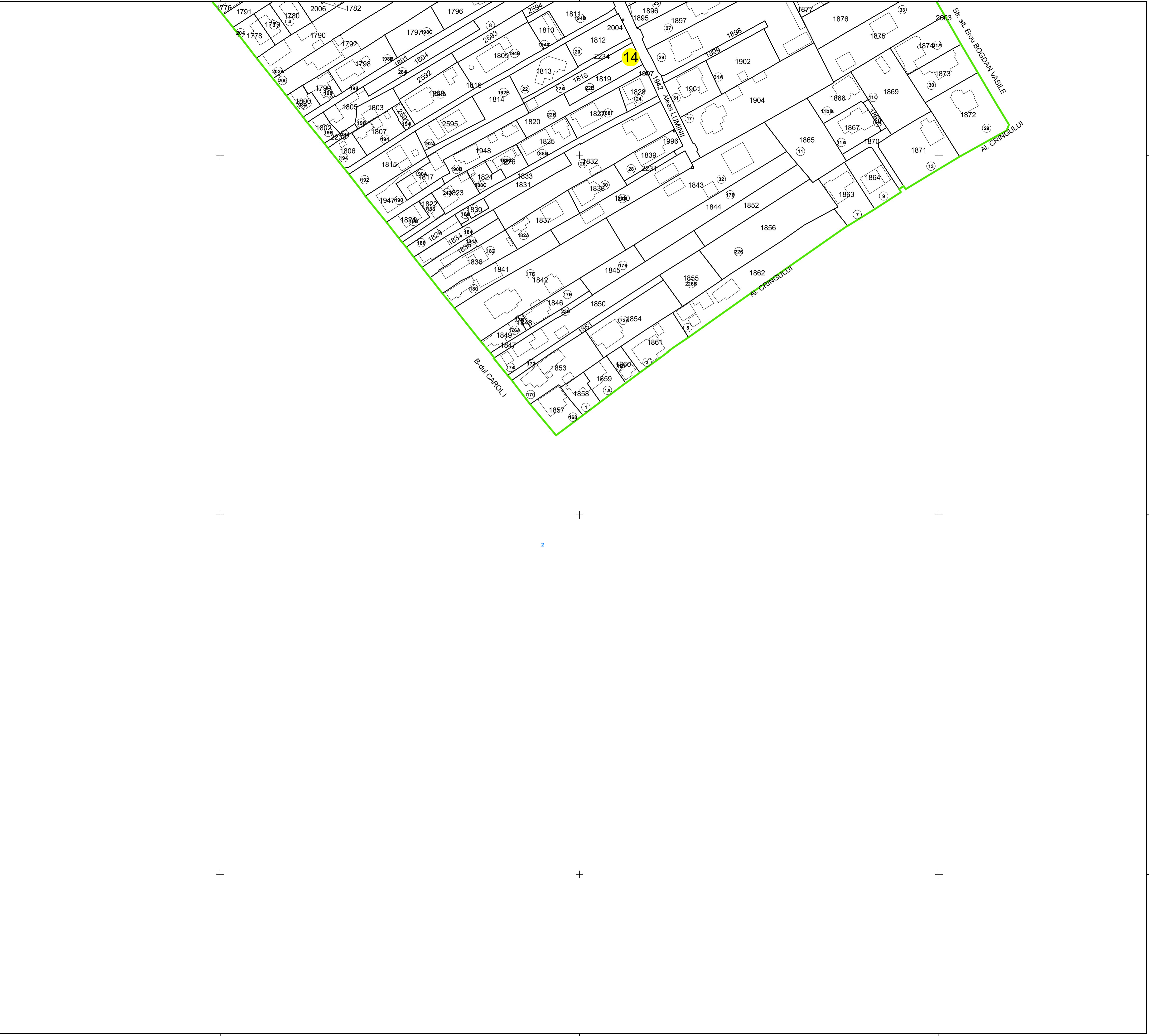
### JUDEȚUL PRAHOVA

Sector Cadastral:  
14

Scara 1:1000  
PLANȘA 2

#### LEGENDĂ

- Limită UAT 
- Limită intravilan 
- Limită sector cadastral 
- Limită imobil 
- Limită construcții 
- Număr sector cadastral  10
- Număr identificator imobil 2555
- Număr poștal  15



Sistem de proiecție: STEREO 70  
Spre publicare

S.C. GENERAL SURVEY CORPORATION S.R.L.  
27.02.2024  
Semnat electronic