

**DATE DESPRE IMOBILUL NR. 1**

Oficiul de Cadastru și Publicitate Imobiliară PRAHOVA
Biroul de Cadastru și Publicitate Imobiliară Câmpina

A. Partea I. Descrierea imobilului

Unitate individuală

Nr. CF vechi:3553-C1-U1
Nr. cadastral vechi:3613-C1-U1

Adresa: Loc. Câmpina, Al Izlaz, Nr. 4, Ap. B, Jud. Prahova

Părți comune: incaperile 1,4 de la parter si incaperile 1,2 de la etaj

Nr crt	Nr cadastral	Suprafața construită	Suprafața utilă (mp)	Cote părți comune	Cote teren	Observații / Referințe
A1	CAD: 3613-C1-U1	97	0	0/100		parte din locuinta C1 respectiv: parter cota de 1/2 din incaperile 1 si 4;-etaj cota de 1/2 din incaperile 1 si 2 si mansarda in exclusivitate in Sc=97,07 mp impreuna cu teren aferent de 1/2 indiviz din 100 mp indiviz din 268 mp

B. Partea II. Proprietari și acte

Inscrieri privitoare la dreptul de proprietate și alte drepturi reale	Referințe
11687 / 23/04/2015	
Act Notarial nr. CONTRACT DE VANZARE CUMPARARE AUT. NR. 575, din 23/04/2015 emis de Dobra Doina-Elena (; act administrativ nr. 120/09-08-1976 emis de CONSILIUL POPULAR CAMPINA;);	
B2	A1
Intabulare, drept de PROPRIETATEcumparare ca bun propriu, dobandit prin Conventie, cota actuala 1/1, cota initiala 1/1 1) DINU ANDREEA CATALINA , ptr.nuda proprietate;	

C. Partea III. SARCINI

Inscrieri privind dezmembramintele dreptului de proprietate, drepturi reale de garanție și sarcini	Referințe
11687 / 23/04/2015	
Act Notarial nr. CONTRACT DE VANZARE CUMPARARE AUT. NR. 575, din 23/04/2015 emis de Dobra Doina-Elena (; act administrativ nr. 120/09-08-1976 emis de CONSILIUL POPULAR CAMPINA;);	
C1	A1
Intabulare, drept de UZUFRACT VIAGER, cota actuala 1/1, cota initiala 1/1 1) DINU ELEONORA CARMEN	
15718 / 20/05/2015	
Act Notarial nr. CONTRACT DE VANZARE CUMPARARE AUT. NR. 575, din 23/04/2015 emis de Dobra Doina-Elena (; act administrativ nr. 120/09-08-1976 emis de CONSILIUL POPULAR CAMPINA;);	
C2	A1
se indreapta eroarea materiala strecurata in incheierea 11687/23.04.2015-Bcpi Campina, in sensul ca s-a omis a se intabula dreptul de uzufruct viager, in favoarea lui NASTASESCU GHEORGHE DAN	

Anexa Nr. 1 La Partea I**Unitate individuală, Adresa:** Loc. Câmpina, Al Izlaz, Nr. 4, Ap. B, Jud. Prahova**Părți comune:** incaperile 1,4 de la parter si incaperile 1,2 de la etaj

Nr crt	Nr cadastral	Suprafața construită	Suprafața utilă (mp)	Cote părți comune	Cote teren	Observații / Referințe
A1	CAD: 3613-C1-U1	97	0	0/100	-	parte din locuinta C1 respectiv: parter cota de 1/2 din incaperile 1 si 4;-etaj cota de 1/2 din incaperile 1 si 2 si mansarda in exclusivitate in Sc=97,07 mp impreuna cu teren aferent de 1/2 indiviz din 100 mp indiviz din 268 mp

**DATE DESPRE IMOBILUL NR. 1**

Oficiul de Cadastru și Publicitate Imobiliară PRAHOVA
Biroul de Cadastru și Publicitate Imobiliară Câmpina

A. Partea I. Descrierea imobilului

Unitate individuală

Nr. CF vechi:3553-C2-U1
Nr. cadastral vechi:3613-C2-U1

Adresa: Loc. Câmpina, Al Izlaz, Nr. 4, Ap. B, Jud. Prahova

Părți comune: .

Nr crt	Nr cadastral	Suprafața construită	Suprafața utilă (mp)	Cote părți comune	Cote teren	Observații / Referințe
A1	CAD: 3613-C2-U1	0	0	0/100		parte de 1/4 din centrala termica respectiv Su=1,5325 mp

B. Partea II. Proprietari și acte

Inscrieri privitoare la dreptul de proprietate și alte drepturi reale	Referințe
11339 / 20/10/2006	
Contract De Vanzare-Cumparare nr. 3536, din 22/10/1997 emis de NP Pop Mihai (; act administrativ nr. 120/09-08-1976 emis de CONSILIUL POPULAR CAMPINA.);	
B1	A1
Intabulare, drept de PROPRIETATE, dobandit prin Conventie, cota actuala 1/1, cota initiala 1/1	
1) NASTASESCU GHEORGHE DAN	
<i>OBSERVATII: (provenita din conversia CF 3555)</i>	

C. Partea III. SARCINI .

Inscrieri privind dezmembramintele dreptului de proprietate, drepturi reale de garanție și sarcini	Referințe
NU SUNT	

Anexa Nr. 1 La Partea I

Unitate individuală, Adresa: Loc. Câmpina, Al Izlaz, Nr. 4, Ap. B, Jud. Prahova

Părţi comune: .

Nr crt	Nr cadastral	Suprafaţa construită	Suprafaţa utilă (mp)	Cote părţi comune	Cote teren	Observaţii / Referinţe
A1	CAD: 3613-C2-U1	0	0	0/100	-	parte de 1/4 din centrala termica respectiv Su=1,5325 mp

**DATE DESPRE IMOBILUL NR. 1**

Oficiul de Cadastru și Publicitate Imobiliară PRAHOVA
Biroul de Cadastru și Publicitate Imobiliară Câmpina

A. Partea I. Descrierea imobilului**Unitate individuală**

Adresa: Loc. Câmpina, Str Liliacului, Nr. 3D, Et. parter+etaj+mansarda, Ap. 1, Jud. Prahova

Părți comune: ACOPERIS

Nr crt	Nr cadastral	Suprafața construită	Suprafața utilă (mp)	Cote părți comune	Cote teren	Observații / Referințe
A1	26901-C1-U1	0	113,91	5000/10000	9150/1830 0	

-apartament 1 (P+E+M) compus din Su parter = 45.60mp. + Su etaj = 45.12mp. + Su mansarda = 23.19 mp., Su hol parter = 4.06mp. indiviz din 8.12mp. Su terasa etaj = 11.35mp. indiviz din 22.70mp., cu cota parte indiviza de 50.00% din partile comune aferente UI si cota parte teren aferent UI de 91.50mp indiviz din 183.00mp.

B. Partea II. Proprietari și acte

Inscrieri privitoare la dreptul de proprietate și alte drepturi reale	Referințe
691 / 14/01/2016	
Act Administrativ nr. Extras de carte funciara nr. 28517, din 14/09/2015 emis de BCPI Campina (; cvc aut.nr. 3921/20.11.1997 NP Pop Mihai);	
B1	A1
Intabulare, drept de PROPRIETATE, dobandit prin Conventie, cota actuala 1/1, cota initiala 1/1	
1) ZAHARIA MARIAN	
2) ZAHARIA CAMELIA LILIANA	

C. Partea III. SARCINI .

Inscrieri privind dezmembramintele dreptului de proprietate, drepturi reale de garanție și sarcini	Referințe
NU SUNT	

Anexa Nr. 1 La Partea I

Unitate individuală, Adresa: Loc. Câmpina, Str Liliacului, Nr. 3D, Et. parter+etaj+mansarda, Ap. 1, Jud. Prahova

Părţi comune: ACOPERIS

Nr crt	Nr cadastral	Suprafaţa construită	Suprafaţa utilă (mp)	Cote părţi comune	Cote teren	Observații / Referințe
A1	26901-C1-U1	0	113,91	5000/10000	9150/18300	

-apartament 1 (P+E+M) compus din Su parter = 45.60mp. + Su etaj = 45.12mp. + Su mansarda = 23.19 mp., Su hol parter = 4.06mp. indiviz din 8.12mp. Su terasa etaj = 11.35mp. idiviz din 22.70mp., cu cota parte indiviza de 50.00% din partile comune aferente UI si cota parte teren aferent UI de 91.50mp indiviz din 183.00mp.

**DATE DESPRE IMOBILUL NR. 1**

Oficiul de Cadastru și Publicitate Imobiliară PRAHOVA
Biroul de Cadastru și Publicitate Imobiliară Câmpina

A. Partea I. Descrierea imobilului

Unitate individuală

Adresa: Loc. Câmpina, Str Panduri, Nr. 4, Ap. PARTER, Jud. Prahova

Părți comune: -

Nr crt	Nr cadastral	Suprafața construită	Suprafața utilă (mp)	Cote părți comune	Cote teren	Observații / Referințe
A1	25898-C1-U1	91	76	0/10000	46/91	parterul locuintei C1 in Su=76,33 mp ,cota de 1/2 beci si cota de 1/2 din terenul aferent

B. Partea II. Proprietari și acte

Inscrieri privitoare la dreptul de proprietate și alte drepturi reale	Referințe
1509 / 23/01/2015	
Act Notarial nr. 206, din 22/01/2015 emis de NP POP MIHAELA CRISTINA (; act administrativ nr. Certificat de edificare a extinderii nr. 10828/18-04-2016 emis de Primaria Mun. Campina; act administrativ nr. Certificat de performanta energetica nr. 666/10-01-2014 emis de Ionescu Georgeta Iulia;);	
B1	Se infiinteaza CF 25898-C1-U1/Câmpina ca urmare alipirii imobilelor cu nr.cad. 1850 (id electronic 20899), nr.cad. 1849 (id electronic 25492), nr.cad. 1848 (id electronic 21344) in imobilul cu nr. cadastral 25898/Câmpina, in scris in cartea funciara cu nr. 25898, prin transcrierea inscrierilor active din CF individuala 25492-C1-U1/Câmpina care se sisteaza
Act Notarial nr. 404, din 17/02/2014 emis de NP POP MIHAELA CRISTINA;	
B2	Intabulare, drept de PROPRIETATEcumparare ca bun comun, dobandit prin Conventie, cota actuala 1/1, cota initiala 1/1
	1) ENE DORU 2) ENE OLIMPIA

C. Partea III. SARCINI

Inscrieri privind dezmembramintele dreptului de proprietate, drepturi reale de garanție și sarcini	Referințe
55705 / 13/12/2022	
Act Notarial nr. 6063, din 12/12/2022 emis de Pop Mihaela Cristina (; act administrativ nr. Certificat de edificare a extinderii nr. 10828/18-04-2016 emis de Primaria Mun. Campina; act administrativ nr. Certificat de performanta energetica nr. 666/10-01-2014 emis de Ionescu Georgeta Iulia;);	
C2	se radiaza ipoteca in scrisa prin inch1509/2015, de sub C1, precum si interdictiile aferente de sub B3 in baza declaratiei aut. sub nr 6063 din 12.12.2022 emis de NP Pop Mihaela Cristina

Anexa Nr. 1 La Partea I

Unitate individuală, Adresa: Loc. Câmpina, Str Panduri, Nr. 4, Ap. PARTER, Jud. Prahova

Părţi comune: -

Nr crt	Nr cadastral	Suprafaţa construită	Suprafaţa utilă (mp)	Cote părţi comune	Cote teren	Observaţii / Referinţe
A1	25898-C1-U1	91	76	0/10000	46/91	parterul locuintei C1 in Su=76,33 mp ,cota de 1/2 beci si cota de 1/2 din terenul aferent

**DATE DESPRE IMOBILUL NR. 1**

Oficiul de Cadastru și Publicitate Imobiliară PRAHOVA
Biroul de Cadastru și Publicitate Imobiliară Câmpina

A. Partea I. Descrierea imobilului

Unitate individuală

Adresa: Loc. Câmpina, Str Zimbrului, Nr. 3, Et. MANSARDA, Ap. 2, Jud. Prahova

Părți comune: -

Nr crt	Nr cadastral	Suprafața construită	Suprafața utilă (mp)	Cote părți comune	Cote teren	Observații / Referințe
A1	27693-C1-U1	0	39,24	3786/100000	3312/8600	AP 2 MANSARADA in Su=39.24 mp, Sc=54.94 mp

B. Partea II. Proprietari și acte

Inscrieri privitoare la dreptul de proprietate și alte drepturi reale		Referințe
18856 / 09/07/2018		
Act Notarial nr. 256, din 02/07/2018 emis de NP Ivan Mihaela;		
B2	Intabulare, drept de PROPRIETATE, dobândit prin Succesiune, cota actuala 1/1, cota initiala 1/1 1) SONEA MARIUS-OCTAVIAN	A1

C. Partea III. SARCINI .

Inscrieri privind dezmembramintele dreptului de proprietate, drepturi reale de garanție și sarcini	Referințe
NU SUNT	

Anexa Nr. 1 La Partea I

Unitate individuală, Adresa: Loc. Câmpina, Str Zimbrului, Nr. 3, Et. MANSARDA, Ap. 2, Jud. Prahova

Părți comune: -

Nr crt	Nr cadastral	Suprafața construită	Suprafața utilă (mp)	Cote părți comune	Cote teren	Observații / Referințe
A1	27693-C1-U1	0	39,24	3786/100000	3312/8600	AP 2 MANSARADA in Su=39.24 mp, Sc=54.94 mp

**DATE DESPRE IMOBILUL NR. 1**

Oficiul de Cadastru și Publicitate Imobiliară PRAHOVA
Biroul de Cadastru și Publicitate Imobiliară Câmpina

A. Partea I. Descrierea imobilului

Unitate individuală

Nr. CF vechi:10211-C1-U1
Nr. cadastral vechi:11580-C1-U1

Adresa: Loc. Câmpina, Str Slt Erou Bogdan Vasile, Nr. 79, Ap. 1, Jud. Prahova

Părți comune: -

Nr crt	Nr cadastral	Suprafața construită	Suprafața utilă (mp)	Cote părți comune	Cote teren	Observații / Referințe
A1	CAD: 11580-C1-U1	0	62	0/10000	0/10000	<p>**NEVALIDATA** Descriere: LOCUINTA in suprafata masurata de 61,80 mp, in suprafata din acte de 61,80 mp,1/4 DIN BECI, (SC. BECI = 14 MP)</p> <p>Cota teren indiviza = 252 Mentioni: INDIVIZ DIN 1010 MP</p> <p>Cota din partile de uz comun: 1/1</p>

B. Partea II. Proprietari și acte

Inscrieri privitoare la dreptul de proprietate și alte drepturi reale	Referințe
21629 / 16/12/2009	
Partaj Judiciar nr. 5325, din 15/12/2009 emis de NP VASILE SAVULESCU;	
B3	A1
Intabulare, drept de PROPRIETATEpartaj, dobandit prin Conventie, cota actuala 1/1, cota initiala 1/1	
1) BOCANU GHEORGHE-IOAN-DRAGOS	

C. Partea III. SARCINI .

Inscrieri privind dezmembramintele dreptului de proprietate, drepturi reale de garanție și sarcini	Referințe
NU SUNT	

Anexa Nr. 1 La Partea I**Unitate individuală, Adresa:** Loc. Câmpina, Str Slt Erou Bogdan Vasile, Nr. 79, Ap. 1, Jud. Prahova**Părți comune:** -

Nr crt	Nr cadastral	Suprafața construită	Suprafața utilă (mp)	Cote părți comune	Cote teren	Observații / Referințe
A1	CAD: 11580-C1-U1	0	62	0/10000	0/10000	**NEVALIDATA** Descriere: LOCUINTA in suprafata masurata de 61,80 mp, in suprafata din acte de 61,80 mp,1/4 DIN BECI, (SC. BECI = 14 MP) Cota teren indiviza = 252 Mentiuni: INDIVIZ DIN 1010 MP Cota din partile de uz comun: 1/1

**DATE DESPRE IMOBILUL NR. 1**

Oficiul de Cadastru și Publicitate Imobiliară PRAHOVA
Biroul de Cadastru și Publicitate Imobiliară Câmpina

A. Partea I. Descrierea imobilului

Unitate individuală

Nr. CF vechi:321(e:321)-C1-U1

Nr. cadastral vechi:282-C1-U1

Adresa: Loc. Câmpina, Str Zimbrului, Nr. 1, Et. parter, Ap. 0, Jud. Prahova**Părți comune:** instalatii : apa, gaze, canal, subsol tehnic, casa scarii

Nr crt	Nr cadastral	Suprafața construită	Suprafața utilă (mp)	Cote părți comune	Cote teren	Observații / Referințe
A1	CAD: 282-C1-U1	29	0	1/1	20/196	

B. Partea II. Proprietari și acte

Inscrieri privitoare la dreptul de proprietate și alte drepturi reale	Referințe
22752 / 30/11/2007	
Contract De Vanzare-Cumparare nr. 5973, din 29/11/2007 emis de NP IVAN MIHAELA (; Contract de Vanzare);	
B4	Intabulare, drept de PROPRIETATEcumparare ca bun comun, dobandit prin Conventie, cota actuala 1/1, cota initiala 1/1 1) MILU ADRIAN 2) MILU EDITH GABRIELA
	A1

C. Partea III. SARCINI .

Inscrieri privind dezmembramintele dreptului de proprietate, drepturi reale de garanție și sarcini	Referințe
NU SUNT	

Anexa Nr. 1 La Partea I

Unitate individuală, Adresa: Loc. Câmpina, Str Zimbrului, Nr. 1, Et. parter, Ap. 0, Jud. Prahova

Părţi comune: instalatii : apa, gaze, canal, subsol tehnic, casa scarii

Nr crt	Nr cadastral	Suprafaţa construită	Suprafaţa utilă (mp)	Cote părţi comune	Cote teren	Observaţii / Referinţe
A1	CAD: 282-C1-U1	29	0	1/1	20/196	

**DATE DESPRE IMOBILUL NR. 1**

Oficiul de Cadastru și Publicitate Imobiliară PRAHOVA
Biroul de Cadastru și Publicitate Imobiliară Câmpina

A. Partea I. Descrierea imobilului

Unitate individuală

Adresa: Loc. Câmpina, Str Zimbrului, Nr. 5, Et. PARTER, Ap. 1, Jud. Prahova, T 72 ; CC 3911 partial

Părți comune: ACOPERIS, FUNDATIE

Nr crt	Nr cadastral	Suprafața construită	Suprafața utilă (mp)	Cote părți comune	Cote teren	Observații / Referințe
A1	29648-C1-U1	0	63,1	61.35	53.66	

B. Partea II. Proprietari și acte

Inscrieri privitoare la dreptul de proprietate și alte drepturi reale		Referințe
51977 / 16/11/2022		
Act Notarial nr. 5710, din 15/11/2022 emis de Pop Mihaela Cristina (; act administrativ nr 1181 din 23.01.2024, emis de SC CONTI SA;act administrativ nr 51452 din 30.05.1995, emis de SC CONTI SA;act administrativ nr 51452 din 16.06.1995, emis de SC CONTI SA);		
B3	Intabulare, drept de PROPRIETATEcumparare ca bun propriu, dobandit prin Conventie, cota actuala 1/1, cota initiala 1/1 1) MARIN FLORENTINA	A1

C. Partea III. SARCINI .

Inscrieri privind dezmembramintele dreptului de proprietate, drepturi reale de garanție și sarcini	Referințe
NU SUNT	

Anexa Nr. 1 La Partea I

Unitate individuală, Adresa: Loc. Câmpina, Str Zimbrului, Nr. 5, Et. PARTER, Ap. 1, Jud. Prahova, T 72 ;
CC 3911 partial

Părți comune: ACOPERIS, FUNDATIE

Nr crt	Nr cadastral	Suprafața construită	Suprafața utilă (mp)	Cote părți comune	Cote teren	Observații / Referințe
A1	29648-C1-U1	0	63,1	61.35	53.66	

**DATE DESPRE IMOBILUL NR. 2**

Oficiul de Cadastru și Publicitate Imobiliară PRAHOVA
Biroul de Cadastru și Publicitate Imobiliară Câmpina

A. Partea I. Descrierea imobilului

Unitate individuală

Nr. CF vechi:3553-C1-U2
Nr. cadastral vechi:3613-C1-U2

Adresa: Loc. Câmpina, Al Izlaz, Nr. 4, Ap. 3, Jud. Prahova

Părți comune: incaperile 1,4 de la parter si incaperile 1,2 de la etaj

Nr crt	Nr cadastral	Suprafața construită	Suprafața utilă (mp)	Cote părți comune	Cote teren	Observații / Referințe
A1	CAD: 3613-C1-U2	45	74,85	1/2	98/268	parter Su = 36.47, ETAJ SU = 41.12, BECI Su = 6.30,

B. Partea II. Proprietari și acte

Inscrieri privitoare la dreptul de proprietate și alte drepturi reale	Referințe
14419 / 19/09/2012	
Act Normativ nr. 145, din 07/10/2004 emis de CJ PRAHOVA (; act administrativ nr. 120/09-08-1976 emis de CONSILIUL POPULAR CAMPINA;);	
B1	A1
Intabulare, drept de PROPRIETATE, dobandit prin Construire, cota actuala 1/1, cota initiala 1/1 1) AMARIOAREI CONSTANTIN	

C. Partea III. SARCINI .

Inscrieri privind dezmembramintele dreptului de proprietate, drepturi reale de garanție și sarcini	Referințe
NU SUNT	

Anexa Nr. 1 La Partea I

Unitate individuală, Adresa: Loc. Câmpina, Al Izlaz, Nr. 4, Ap. 3, Jud. Prahova

Părţi comune: incaperile 1,4 de la parter si incaperile 1,2 de la etaj

Nr crt	Nr cadastral	Suprafaţa construită	Suprafaţa utilă (mp)	Cote părţi comune	Cote teren	Observaţii / Referinţe
A1	CAD: 3613-C1-U2	45	74,85	1/2	98/268	parter Su = 36.47, ETAJ SU = 41.12, BECI Su = 6.30,

**DATE DESPRE IMOBILUL NR. 2**

Oficiul de Cadastru și Publicitate Imobiliară PRAHOVA
Biroul de Cadastru și Publicitate Imobiliară Câmpina

A. Partea I. Descrierea imobilului

Unitate individuală

Nr. CF vechi:3553-C2-U2
Nr. cadastral vechi:3613-C2-U2

Adresa: Loc. Câmpina, Al Izlaz, Nr. 4, Ap. COTA DE 1/4 DIN C2, Jud. Prahova

Părți comune: .

Nr crt	Nr cadastral	Suprafața construită	Suprafața utilă (mp)	Cote părți comune	Cote teren	Observații / Referințe
A1	CAD: 3613-C2-U2	0	2	0/100		cota de 1/4 din centrala termica C2, respectiv su- 1,5325 mp din 6,13 mp

B. Partea II. Proprietari și acte

Inscrieri privitoare la dreptul de proprietate și alte drepturi reale		Referințe
21047 / 01/08/2018		
Act Notarial nr. 2001, din 31/07/2018 emis de NP Meirosu Mihai Gabriel (; act administrativ nr. 120/09-08-1976 emis de CONSILIUL POPULAR CAMPINA);		
B2	Intabulare, drept de PROPRIETATE cumparare ca bun propriu, dobandit prin Conventie, cota actuala 1/4, cota initiala 1/4 1) SANDU CLAUDIU IONUT	A1

C. Partea III. SARCINI

Inscrieri privind dezmembramintele dreptului de proprietate, drepturi reale de garanție și sarcini		Referințe
21047 / 01/08/2018		
Act Notarial nr. 2001, din 31/07/2018 emis de NP Meirosu Mihai Gabriel (; act administrativ nr. 120/09-08-1976 emis de CONSILIUL POPULAR CAMPINA);		
C2	se radiaza toate sarcinile in baza art 53 din Legea 85/2006	A1

Anexa Nr. 1 La Partea I

Unitate individuală, Adresa: Loc. Câmpina, Al Izlaz, Nr. 4, Ap. COTA DE 1/4 DIN C2, Jud. Prahova

Părţi comune: .

Nr crt	Nr cadastral	Suprafaţa construită	Suprafaţa utilă (mp)	Cote părţi comune	Cote teren	Observaţii / Referinţe
A1	CAD: 3613-C2-U2	0	2	0/100	-	cota de 1/4 din centrala termica C2, respectiv su- 1,5325 mp din 6,13 mp

**DATE DESPRE IMOBILUL NR. 2**

Oficiul de Cadastru și Publicitate Imobiliară PRAHOVA
Biroul de Cadastru și Publicitate Imobiliară Câmpina

A. Partea I. Descrierea imobilului**Unitate individuală**

Adresa: Loc. Câmpina, Str Liliacului, Nr. 3D, Et. parter+etaj, Ap. 2, Jud. Prahova

Părți comune: ACOPERIS

Nr crt	Nr cadastral	Suprafața construită	Suprafața utilă (mp)	Cote părți comune	Cote teren	Observații / Referințe
A1	26901-C1-U2	0	73,3	5000/10000	9150/1830 0	

-apartament 2 (P+E) compus din Su parter = 49.60mp. + Su etaj = 23.70mp., Su hol parter = 4.06mp. indiviz din 8.12mp. Su terasa etaj = 11.35mp. idiviz din 22.70mp., cu cota parte indiviza de 50.00% din partile comune aferente UI si cota parte teren aferent UI de 91.50mp indiviz din 183.00mp.

B. Partea II. Proprietari și acte

Inscrieri privitoare la dreptul de proprietate și alte drepturi reale		Referințe
8064 / 04/04/2016		
Act Notarial nr. 704, din 01/04/2016 emis de NP MUSAT ROXANA ANDREEA;		
B2	Intabulare, drept de PROPRIETATE donatie, dobandit prin Conventie, cota actuala 1/1, cota initiala 1/1 1) FNICHIU ANA ALICE	A1

C. Partea III. SARCINI

Inscrieri privind dezmembramintele dreptului de proprietate, drepturi reale de garanție și sarcini		Referințe
8064 / 04/04/2016		
Act Notarial nr. 704, din 01/04/2016 emis de NP MUSAT ROXANA ANDREEA;		
C1	Intabulare, drept de UZUFRACT VIAGER, cota actuala 1/1, cota initiala 1/1 1) ZAHARIA FLORENTA	A1

Anexa Nr. 1 La Partea I

Unitate individuală, Adresa: Loc. Câmpina, Str Liliacului, Nr. 3D, Et. parter+etaj, Ap. 2, Jud. Prahova

Părţi comune: ACOPERIS

Nr crt	Nr cadastral	Suprafaţa construită	Suprafaţa utilă (mp)	Cote părţi comune	Cote teren	Observații / Referințe
A1	26901-C1-U2	0	73,3	5000/10000	9150/18300	

-apartament 2 (P+E) compus din Su parter = 49.60mp. + Su etaj = 23.70mp., Su hol parter = 4.06mp. indiviz din 8.12mp. Su terasa etaj = 11.35mp. idiviz din 22.70mp., cu cota parte indiviza de 50.00% din partile comune aferente UI si cota parte teren aferent UI de 91.50mp indiviz din 183.00mp.

**DATE DESPRE IMOBILUL NR. 2**

Oficiul de Cadastru și Publicitate Imobiliară PRAHOVA
Biroul de Cadastru și Publicitate Imobiliară Câmpina

A. Partea I. Descrierea imobilului

Unitate individuală

Adresa: Loc. Câmpina, Str Panduri, Nr. 4, Ap. ETAJUL CONSTR. C1, Jud. Prahova

Părți comune: -

Nr crt	Nr cadastral	Suprafața construită	Suprafața utilă (mp)	Cote părți comune	Cote teren	Observații / Referințe
A1	25898-C1-U2	0	64	0/10000	45/91	etajul constructiei C1, su- 63,71 mp +balcon su- 8,45 mp, cota de 1/2 din beci su- 7,23 mp, impreuna cu cota de 1/2 indiviz din terenul in suprafata de 91 mp

B. Partea II. Proprietari și acte

Inscrieri privitoare la dreptul de proprietate și alte drepturi reale	Referințe
1509 / 23/01/2015	
Act Notarial nr. 206, din 22/01/2015 emis de NP POP MIHAELA CRISTINA (; act administrativ nr. Certificat de edificare a extinderii nr. 10828/18-04-2016 emis de Primaria Mun. Campina; act administrativ nr. Certificat de performanta energetica nr. 666/10-01-2014 emis de Ionescu Georgeta Iulia;);	
B1	Se infiinteaza CF 25898-C1-U2/Câmpina ca urmare alipirii imobilelor cu nr.cad. 1850 (id electronic 20899), nr.cad. 1849 (id electronic 25492), nr.cad. 1848 (id electronic 21344) in imobilul cu nr. cadastral 25898/Câmpina, in scris in cartea funciara cu nr. 25898, prin transcrierea inscrierilor active din CF individuala 25492-C1-U2/Câmpina care se sisteaza
Contract De Vanzare-Cumparare nr. 3200, din 17/12/2002 emis de NP Tomescu Alice Cristina;	
B2	Intabulare, drept de PROPRIETATEcumparare ca bun comun, dobandit prin Conventie, cota actuala 1/1, cota initiala 1/1
	1) ENE DORU 2) ENE OLIMPIA <i>OBSERVATII: pozitie transcrisa din CF 25492-C1-U2/Câmpina, in scrisa prin incheierea nr. 4543 din 18/12/2002;</i>

C. Partea III. SARCINI

Inscrieri privind dezmembramintele dreptului de proprietate, drepturi reale de garanție și sarcini	Referințe
55705 / 13/12/2022	
Act Notarial nr. 6063, din 12/12/2022 emis de Pop Mihaela Cristina (; act administrativ nr. Certificat de edificare a extinderii nr. 10828/18-04-2016 emis de Primaria Mun. Campina; act administrativ nr. Certificat de performanta energetica nr. 666/10-01-2014 emis de Ionescu Georgeta Iulia;);	
C2	se radiaza ipoteca in scrisa prin inch1509/2015, de sub C1, precum si interdictiile aferente de sub B3 in baza declaratiei aut. sub nr 6063 din 12.12.2022 emis de NP Pop Mihaela Cristina

Anexa Nr. 1 La Partea I**Unitate individuală, Adresa:** Loc. Câmpina, Str Panduri, Nr. 4, Ap. ETAJUL CONSTR. C1, Jud. Prahova**Părţi comune:** -

Nr crt	Nr cadastral	Suprafaţa construită	Suprafaţa utilă (mp)	Cote părţi comune	Cote teren	Observaţii / Referinţe
A1	25898-C1-U2	0	64	0/10000	45/91	etajul constructiei C1, su- 63,71 mp +balcon su- 8,45 mp, cota de 1/2 din beci su- 7,23 mp, impreuna cu cota de 1/2 indiviz din terenul in suprafata de 91 mp

**DATE DESPRE IMOBILUL NR. 2**

Oficiul de Cadastru și Publicitate Imobiliară PRAHOVA
Biroul de Cadastru și Publicitate Imobiliară Câmpina

A. Partea I. Descrierea imobilului

Unitate individuală

Adresa: Loc. Câmpina, Str Zimbrului, Nr. 3, Ap. 0, Jud. Prahova

Părți comune: -

Nr crt	Nr cadastral	Suprafața construită	Suprafața utilă (mp)	Cote părți comune	Cote teren	Observații / Referințe
A1	27693-C1-U2	0	0	0/10000	0/10000	

B. Partea II. Proprietari și acte

Inscrieri privitoare la dreptul de proprietate și alte drepturi reale		Referințe
/		
Act Normativ nr. 7, din 13/03/1996 emis de PARLAMENTUL ROMANIEI (LEGE;);		
B1	Intabulare, drept de PROPRIETATE, dobândit prin Lege, cota actuala 1/1, cota initiala 1/1 1) NEIDENTIFICAT NEIDENTIFICAT	A1

C. Partea III. SARCINI .

Inscrieri privind dezmembramintele dreptului de proprietate, drepturi reale de garanție și sarcini	Referințe
NU SUNT	

Anexa Nr. 1 La Partea I

Unitate individuală, Adresa: Loc. Câmpina, Str Zimbrului, Nr. 3, Ap. 0, Jud. Prahova

Părţi comune: -

Nr crt	Nr cadastral	Suprafaţa construită	Suprafaţa utilă (mp)	Cote părţi comune	Cote teren	Observaţii / Referinţe
A1	27693-C1-U2	0	0	0/10000	0/10000	

**DATE DESPRE IMOBILUL NR. 2**

Oficiul de Cadastru și Publicitate Imobiliară PRAHOVA
Biroul de Cadastru și Publicitate Imobiliară Câmpina

A. Partea I. Descrierea imobilului

Unitate individuală

Nr. CF vechi:10211-C1-U2
Nr. cadastral vechi:11580-C1-U2

Adresa: Loc. Câmpina, Str Slt Erou Bogdan Vasile, Nr. 79, Ap. 0, Jud. Prahova

Părți comune: -

Nr crt	Nr cadastral	Suprafața construită	Suprafața utilă (mp)	Cote părți comune	Cote teren	Observații / Referințe
A1	CAD: 11580-C1-U2	0	0	0/10000	0/10000	

B. Partea II. Proprietari și acte

Inscrieri privitoare la dreptul de proprietate și alte drepturi reale	Referințe
/	
Act Normativ nr. 7, din 13/03/1996 emis de PARLAMENTUL ROMANIEI (LEGE;);	
B1	A1
Intabulare, drept de PROPRIETATE, dobandit prin Lege, cota actuala 1/1, cota initiala 1/1	
1) NEIDENTIFICAT NEIDENTIFICAT	

C. Partea III. SARCINI .

Inscrieri privind dezmembramintele dreptului de proprietate, drepturi reale de garanție și sarcini	Referințe
NU SUNT	

Anexa Nr. 1 La Partea I

Unitate individuală, Adresa: Loc. Câmpina, Str Slt Erou Bogdan Vasile, Nr. 79, Ap. 0, Jud. Prahova

Părţi comune: -

Nr crt	Nr cadastral	Suprafaţa construită	Suprafaţa utilă (mp)	Cote părţi comune	Cote teren	Observaţii / Referinţe
A1	CAD: 11580-C1-U2	0	0	0/10000	0/10000	



DATE DESPRE IMOBILUL NR. 2

Oficiul de Cadastru și Publicitate Imobiliară PRAHOVA
Biroul de Cadastru și Publicitate Imobiliară Câmpina

A. Partea I. Descrierea imobilului

Unitate individuală

Nr. CF vechi:321(e:321)-C1-U2

Nr. cadastral vechi:282-C1-U2

Adresa: Loc. Câmpina, Str Zimbrului, Nr. 1, Ap. 1, Jud. Prahova

Părți comune: instalatii : apa, gaze, canal, subsol tehnic, casa scarii

Nr crt	Nr cadastral	Suprafața construită	Suprafața utilă (mp)	Cote părți comune	Cote teren	Observații / Referințe
A1	CAD: 282-C1-U2	0	43	848/10000	2967/1960 0	ap.nr 1;SU=43,11 mp;CI=8,48% impreuna cu teren de 29,67 mp indiviz din intreg=in proprietate

B. Partea II. Proprietari și acte

Inscrieri privitoare la dreptul de proprietate și alte drepturi reale		Referințe
142 / 11/01/2000		
Contract De Vanzare-Cumparare nr. 4496, din 29/12/1999 emis de NP SAVULESCU V-CAMPINA (; cvc 3713/28.10.1999-NP IVAN MIHAELA -CAMPINA);		
B1	Intabulare, drept de PROPRIETATEcumparare ca bun comun, dobandit prin Conventie, cota actuala 1/2, cota initiala 1/1 1) GHERGHELAS MINA <i>OBSERVATII: (provenita din conversia CF 321/I)</i>	A1
19855 / 14/09/2016		
Act Notarial nr. 3713, din 28/10/1999 emis de Ivan Mihaela (; Contract de Vanzare);		
B2	se indreapta eroarea materiala strecurata in incheierea 142/2000-BCPI Campina, in sensul ca imobilul este in Su=43,11 mp si teren aferent de 29,67 mp si nu in Su=25,67 mp si teren aferent de 15,38 mp cum din eroare a fost scris	A1
Act Notarial nr. 305, din 01/09/2016 emis de Ivan Mihaela (; Certificat de Mostenitor);		
B3	Intabulare, drept de PROPRIETATE, dobandit prin Succesiune, cota actuala 1/8, cota initiala 1/8 1) GHERGHELAS MINA	A1
B4	Intabulare, drept de PROPRIETATE, dobandit prin Succesiune, cota actuala 3/8, cota initiala 3/8 1) GHERGHELAS CATALIN VIOREL	A1

C. Partea III. SARCINI .

Inscrieri privind dezmembramintele dreptului de proprietate, drepturi reale de garanție și sarcini	Referințe
NU SUNT	

Anexa Nr. 1 La Partea I**Unitate individuală, Adresa:** Loc. Câmpina, Str Zimbrului, Nr. 1, Ap. 1, Jud. Prahova**Părți comune:** instalatii : apa, gaze, canal, subsol tehnic, casa scarii

Nr crt	Nr cadastral	Suprafața construită	Suprafața utilă (mp)	Cote părți comune	Cote teren	Observații / Referințe
A1	CAD: 282-C1-U2	0	43	848/10000	2967/19600	ap.nr 1;SU=43,11 mp;CI=8,48% impreuna cu teren de 29,67 mp indiviz din intreg=in proprietate

**DATE DESPRE IMOBILUL NR. 2**

Oficiul de Cadastru și Publicitate Imobiliară PRAHOVA
Biroul de Cadastru și Publicitate Imobiliară Câmpina

A. Partea I. Descrierea imobilului

Unitate individuală

Adresa: Loc. Câmpina, Str Zimbrului, Nr. 5, Ap. 2, Jud. Prahova, T 72 ; CC 3911 partial

Părți comune: ACOPERIS, FUNDATIE

Nr crt	Nr cadastral	Suprafața construită	Suprafața utilă (mp)	Cote părți comune	Cote teren	Observații / Referințe
A1	29648-C1-U2	54	39,4	38.94		Ap 2 Mansarda in Su=39.4, Sc=54 mp

B. Partea II. Proprietari și acte

Inscrieri privitoare la dreptul de proprietate și alte drepturi reale	Referințe
2581 / 25/01/2024	
Act Administrativ nr. 2732, din 19/01/2024 emis de Directia Economica-Campina (; act administrativ nr 1181 din 23.01.2024, emis de SC CONTI SA;act administrativ nr 51452 din 30.05.1995, emis de SC CONTI SA;act administrativ nr 51452 din 16.06.1995, emis de SC CONTI SA);	
B1	Intabulare, drept de PROPRIETATEcumpărare ca bun propriu, dobandit prin Conventie, cota actuala 1/1, cota initiala 1/1 1) MARIN AURELIA
	A1

C. Partea III. SARCINI .

Inscrieri privind dezmembramintele dreptului de proprietate, drepturi reale de garanție și sarcini	Referințe
NU SUNT	

Anexa Nr. 1 La Partea I

Unitate individuală, Adresa: Loc. Câmpina, Str Zimbrului, Nr. 5, Ap. 2, Jud. Prahova, T 72 ; CC 3911
partial

Părți comune: ACOPERIS, FUNDATIE

Nr crt	Nr cadastral	Suprafața construită	Suprafața utilă (mp)	Cote părți comune	Cote teren	Observații / Referințe
A1	29648-C1-U2	54	39,4	38.94	-	Ap 2 Mansarda in Su=39.4, Sc=54 mp

**DATE DESPRE IMOBILUL NR. 3**

Oficiul de Cadastru și Publicitate Imobiliară PRAHOVA
Biroul de Cadastru și Publicitate Imobiliară Câmpina

A. Partea I. Descrierea imobilului

Unitate individuală

Nr. CF vechi:3553-C1-U3
Nr. cadastral vechi:3613-C1-U3

Adresa: Loc. Câmpina, Al Izlaz, Nr. 4, Ap. PARTE DIN LOC.C1, Jud. Prahova

Părți comune: incaperile 1,4 de la parter si incaperile 1,2 de la etaj

Nr crt	Nr cadastral	Suprafața construită	Suprafața utilă (mp)	Cote părți comune	Cote teren	Observații / Referințe
A1	CAD: 3613-C1-U3	46	0	0/100		

parte din locuinta C1, respectiv parter: exclusiv , incaperile 2,3 sc- 46,46 mp, in indiviziune - cota de 1/2 din incaperile 1,4 sc- 7,62 mp din 15,24 mp , etaj: exclusiv incaperile 3,4,5,6, sc- 50,78 mp, in indiviziune cota de 1/2 din incaperile 1,2, impreuna cu cota de teren de 1/2 indiviz din 100 mp indiviz din 268 mp

B. Partea II. Proprietari și acte

Inscrieri privitoare la dreptul de proprietate și alte drepturi reale		Referințe
21047 / 01/08/2018		
Act Notarial nr. 2001, din 31/07/2018 emis de NP Meirosu Mihai Gabriel (; act administrativ nr. 120/09-08-1976 emis de CONSILIUL POPULAR CAMPINA;);		
B2	Intabulare, drept de PROPRIETATEcumparare ca bun propriu, dobandit prin Conventie, cota actuala 1/1, cota initiala 1/1 1) SANDU CLAUDIU IONUT	A1

C. Partea III. SARCINI

Inscrieri privind dezmembramintele dreptului de proprietate, drepturi reale de garanție și sarcini		Referințe
21047 / 01/08/2018		
Act Notarial nr. 2001, din 31/07/2018 emis de NP Meirosu Mihai Gabriel (; act administrativ nr. 120/09-08-1976 emis de CONSILIUL POPULAR CAMPINA;);		
C2	se radiaza toate sarcinile in baza art 53 din Legea 85/2006	A1

Anexa Nr. 1 La Partea I**Unitate individuală, Adresa:** Loc. Câmpina, Al Izlaz, Nr. 4, Ap. PARTE DIN LOC.C1, Jud. Prahova**Părți comune:** incaperile 1,4 de la parter si incaperile 1,2 de la etaj

Nr crt	Nr cadastral	Suprafața construită	Suprafața utilă (mp)	Cote părți comune	Cote teren	Observații / Referințe
A1	CAD: 3613-C1-U3	46	0	0/100	-	

parte din locuinta C1, respectiv parter: exclusiv , incaperile 2,3 sc- 46,46 mp, in indiviziune - cota de 1/2 din incaperile 1,4 sc- 7,62 mp din 15,24 mp , etaj: exclusiv incaperile 3,4,5,6, sc- 50,78 mp, in indiviziune cota de 1/2 din incaperile 1,2, impreuna cu cota de teren de 1/2 indiviz din 100 mp indiviz din 268 mp

**DATE DESPRE IMOBILUL NR. 1510**

Oficiul de Cadastru și Publicitate Imobiliară PRAHOVA
Biroul de Cadastru și Publicitate Imobiliară Câmpina

A. Partea I. Descrierea imobilului

TEREN Intravilan

Adresa: Loc. Câmpina, Str Siret, Nr. 34B, Jud. Prahova

Nr. Crt	Nr cadastral Nr. topografic	Suprafața* (mp)	Observații / Referințe
A1	28223	246	Sector cadastral:13 Teren imprejmuit;

Construcții

Crt	Nr cadastral Nr. topografic	Adresa	Observații / Referințe
A1.1	28223-C1	Loc. Câmpina, Str Siret, Nr. 34B, Jud. Prahova	Nr. niveluri:2; S. construita la sol:84 mp; S. construita desfasurata:168 mp; (P+E) ; SC DESF. = 168 MP ; SC PARTER = 84 MP ; SC ETAJ = 84 MP .

B. Partea II. Proprietari și acte

Inscrieri privitoare la dreptul de proprietate și alte drepturi reale		Referințe
3660 / 15/02/2019		
Act Notarial nr. 550, din 13/02/2019 emis de NOTAR PUBLIC VASILE SAVULESCU;		
B5	Intabulare, drept de PROPRIETATEpartaj, dobandit prin Conventie, cota actuala 1/1, cota initiala 1/1 1) VISOIU ANDA 2) VISOIU ROBERT-ANDY	A1, A1.1
8117 / 26/03/2019		
Act Administrativ nr. 28/4540, din 18/03/2019 emis de PRIMARIA CAMPINA;		
B6	se actualizeaza informatiile cadastrale in sensul ca adresa actuala a imobilului este Câmpina, Strada Siret, nr 34B	A1, A1.1

C. Partea III. SARCINI .

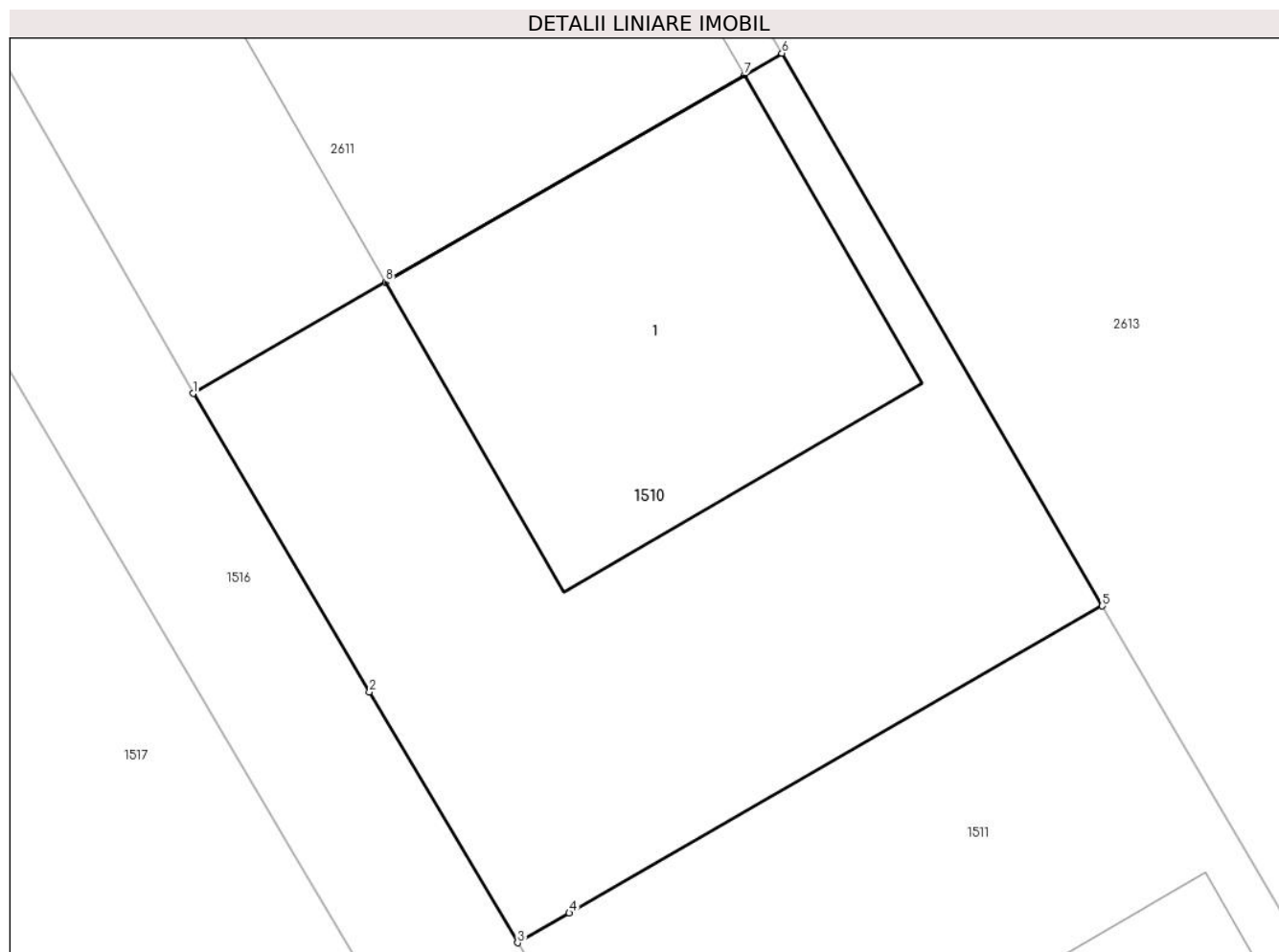
Inscrieri privind dezmembramintele dreptului de proprietate, drepturi reale de garanție și sarcini	Referințe
NU SUNT	

Anexa Nr. 1 La Partea I

Teren

Nr cadastral	Suprafaţa (mp)*	Observații / Referințe
28223	246	

* Suprafața este determinată în planul de proiecție Stereo 70.



Date referitoare la teren

Crt	Categorie folosință	Intra vilan	Suprafața (mp)	Tarla	Parcelă	Nr. topo	Observații / Referințe
1	curți constructii	DA	246	12	3993	-	

Date referitoare la construcții

Crt	Număr	Destinație construcție	Supraf. (mp)	Situație juridică	Observații / Referințe
A1.1	28223-C1	construcții de locuințe	Din acte: 0 Masurata: 84	Cu acte	Nr. niveluri:2; S. construita la sol:84 mp; S. construita desfasurata:168 mp; (P+E) ; SC DESF. = 168 MP ; SC PARTER = 84 MP ; SC ETAJ = 84 MP .

Lungime Segmente

1) Valorile lungimilor segmentelor sunt obținute din proiecție în plan.

Punct început	X / Y	Punct sfârșit	X / Y	Lungime segment (** (m)
1	557.045,522 405.108,537	2	557.049,729 405.101,42	8.267
2	557.049,729 405.101,42	3	557.053,267 405.095,439	6.949
3	557.053,267 405.095,439	4	557.054,497 405.096,147	1.419

Punct început	X / Y	Punct sfârșit	X / Y	Lungime segment (** (m)
4	557.054,497 405.096,147	5	557.067,216 405.103,469	14.676
5	557.067,216 405.103,469	6	557.059,57 405.116,65	15.238
6	557.059,57 405.116,65	7	557.058,68 405.116,136	1.028
7	557.058,68 405.116,136	8	557.050,12 405.111,192	9.885
8	557.050,12 405.111,192	1	557.045,522 405.108,537	5.309

** Lungimile segmentelor sunt determinate în planul de proiecție Stereo 70 și sunt rotunjite la 1 milimetru.

*** Distanța dintre puncte este formată din segmente cumulate ce sunt mai mici decât valoarea 1 milimetru.

**DATE DESPRE IMOBILUL NR. 1511**

Oficiul de Cadastru și Publicitate Imobiliară PRAHOVA
Biroul de Cadastru și Publicitate Imobiliară Câmpina

A. Partea I. Descrierea imobilului

TEREN Intravilan

Adresa: Loc. Câmpina, Str Siret, Nr. 34C, Jud. Prahova

Nr. Crt	Nr cadastral Nr. topografic	Suprafața* (mp)	Observații / Referințe
A1	28224	245	Sector cadastral:13 Teren imprejmuit;

Construcții

Crt	Nr cadastral Nr. topografic	Adresa	Observații / Referințe
A1.1	28224-C1	Loc. Câmpina, Str Siret, Nr. 34C, Jud. Prahova	Nr. niveluri:2; S. construita la sol:84 mp; S. construita desfasurata:168 mp; P + E, Etaj Sc = 84.00 mp.

B. Partea II. Proprietari și acte

Inscrieri privitoare la dreptul de proprietate și alte drepturi reale		Referințe
29475 / 26/11/2019		
Act Notarial nr. 3991, din 25/11/2019 emis de NP Ivan Mihaela;		
B7	Intabulare, drept de PROPRIETATEcumparare ca bun propriu, dobandit prin Conventie, cota actuala 1/1, cota initiala 1/1 1) SCHIOPU ADINA-ELENA	A1, A1.1

C. Partea III. SARCINI .

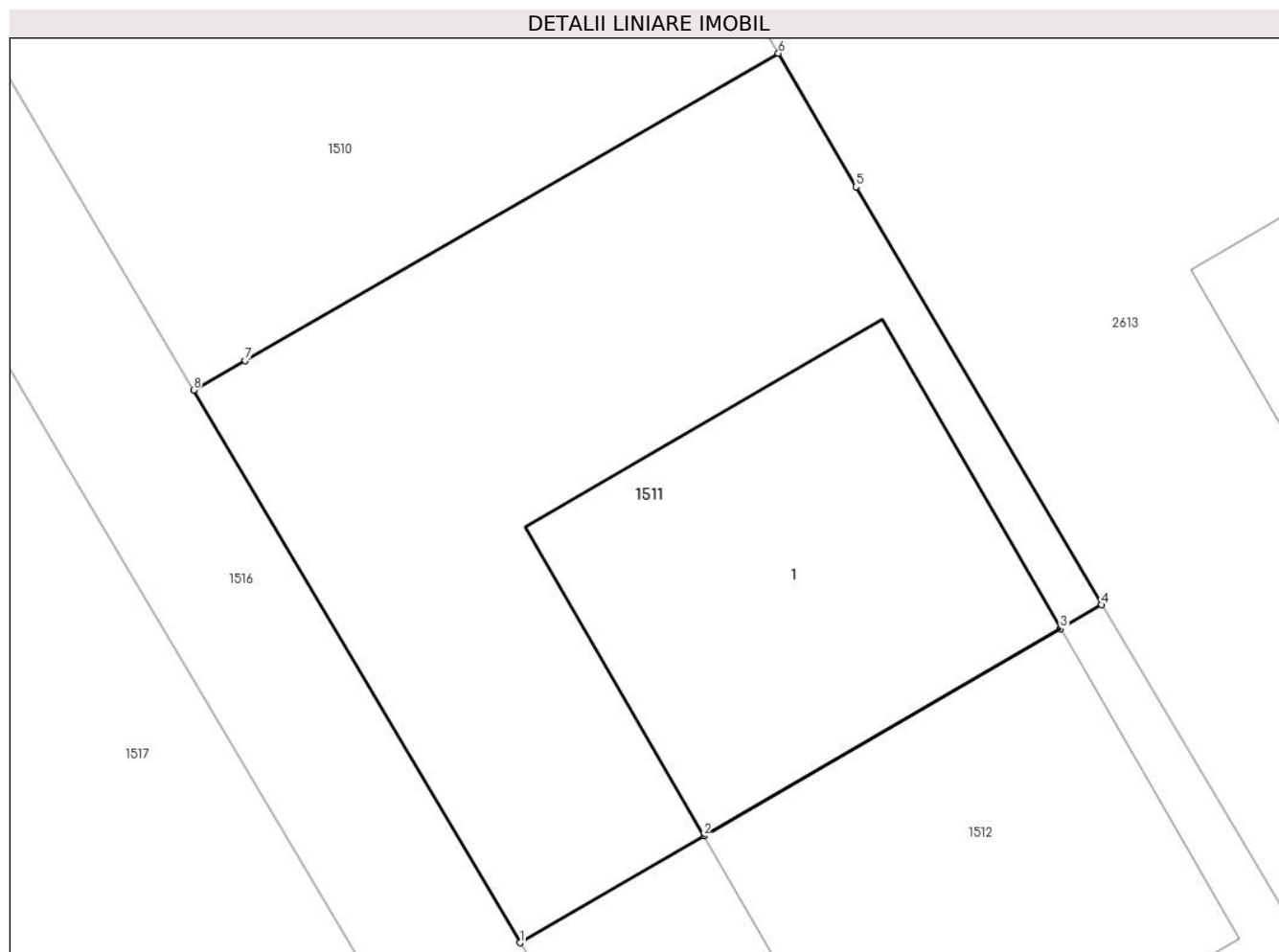
Inscrieri privind dezmembramintele dreptului de proprietate, drepturi reale de garanție și sarcini	Referințe
NU SUNT	

Anexa Nr. 1 La Partea I

Teren

Nr cadastral	Suprafața (mp)*	Observații / Referințe
28224	245	

* Suprafața este determinată în planul de proiecție Stereo 70.



Date referitoare la teren

Crt	Categorie folosință	Intra vilan	Suprafața (mp)	Tarla	Parcelă	Nr. topo	Observații / Referințe
1	curți constructii	DA	245	12	3993	-	

Date referitoare la construcții

Crt	Număr	Destinație construcție	Supraf. (mp)	Situație juridică	Observații / Referințe
A1.1	28224-C1	construcții de locuințe	Din acte: 0 Masurata: 84	Cu acte	Nr. niveluri:2; S. construita la sol:84 mp; S. construita desfasurata:168 mp; P + E, Etaj Sc = 84.00 mp.

Lungime Segmente

1) Valorile lungimilor segmentelor sunt obținute din proiecție în plan.

Punct început	X / Y	Punct sfârșit	X / Y	Lungime segment (** (m)
1	557.061,053 405.082,27	2	557.065,436 405.084,814	5.068
2	557.065,436 405.084,814	3	557.073,942 405.089,752	9.835
3	557.073,942 405.089,752	4	557.074,927 405.090,324	1.139

Punct început	X / Y	Punct sfârșit	X / Y	Lungime segment (** (m)
4	557.074,927 405.090,324	5	557.069,063 405.100,286	11.56
5	557.069,063 405.100,286	6	557.067,216 405.103,469	3.68
6	557.067,216 405.103,469	7	557.054,497 405.096,147	14.676
7	557.054,497 405.096,147	8	557.053,267 405.095,439	1.419
8	557.053,267 405.095,439	1	557.061,053 405.082,27	15.299

** Lungimile segmentelor sunt determinate în planul de proiecție Stereo 70 și sunt rotunjite la 1 milimetru.

*** Distanța dintre puncte este formată din segmente cumulate ce sunt mai mici decât valoarea 1 milimetru.

**DATE DESPRE IMOBILUL NR. 1512**

Oficiul de Cadastru și Publicitate Imobiliară PRAHOVA
Biroul de Cadastru și Publicitate Imobiliară Câmpina

A. Partea I. Descrierea imobilului

TEREN Intravilan

Adresa: Loc. Câmpina, Str Siret, Nr. 34D, Jud. Prahova

Nr. Crt	Nr cadastral Nr. topografic	Suprafața* (mp)	Observații / Referințe
A1	28199	231	Sector cadastral:13 Teren imprejmuit;

Construcții

Crt	Nr cadastral Nr. topografic	Adresa	Observații / Referințe
A1.1	28199-C1	Loc. Câmpina, Str Siret, Nr. 34D, Jud. Prahova	Nr. niveluri:2; S. construita la sol:84 mp; S. construita desfasurata:168 mp; P + E, Etaj

B. Partea II. Proprietari și acte

Inscrieri privitoare la dreptul de proprietate și alte drepturi reale		Referințe
3559 / 01/02/2022		
Act Notarial nr. 232, din 31/01/2022 emis de Ivan Mihaela;		
B14	Intabulare, drept de PROPRIETATEcumparare ca bun propriu, dobandit prin Conventie, cota actuala 1/1, cota initiala 1/1 1) GEANGU IULIA GEORGIANA	A1, A1.1

C. Partea III. SARCINI

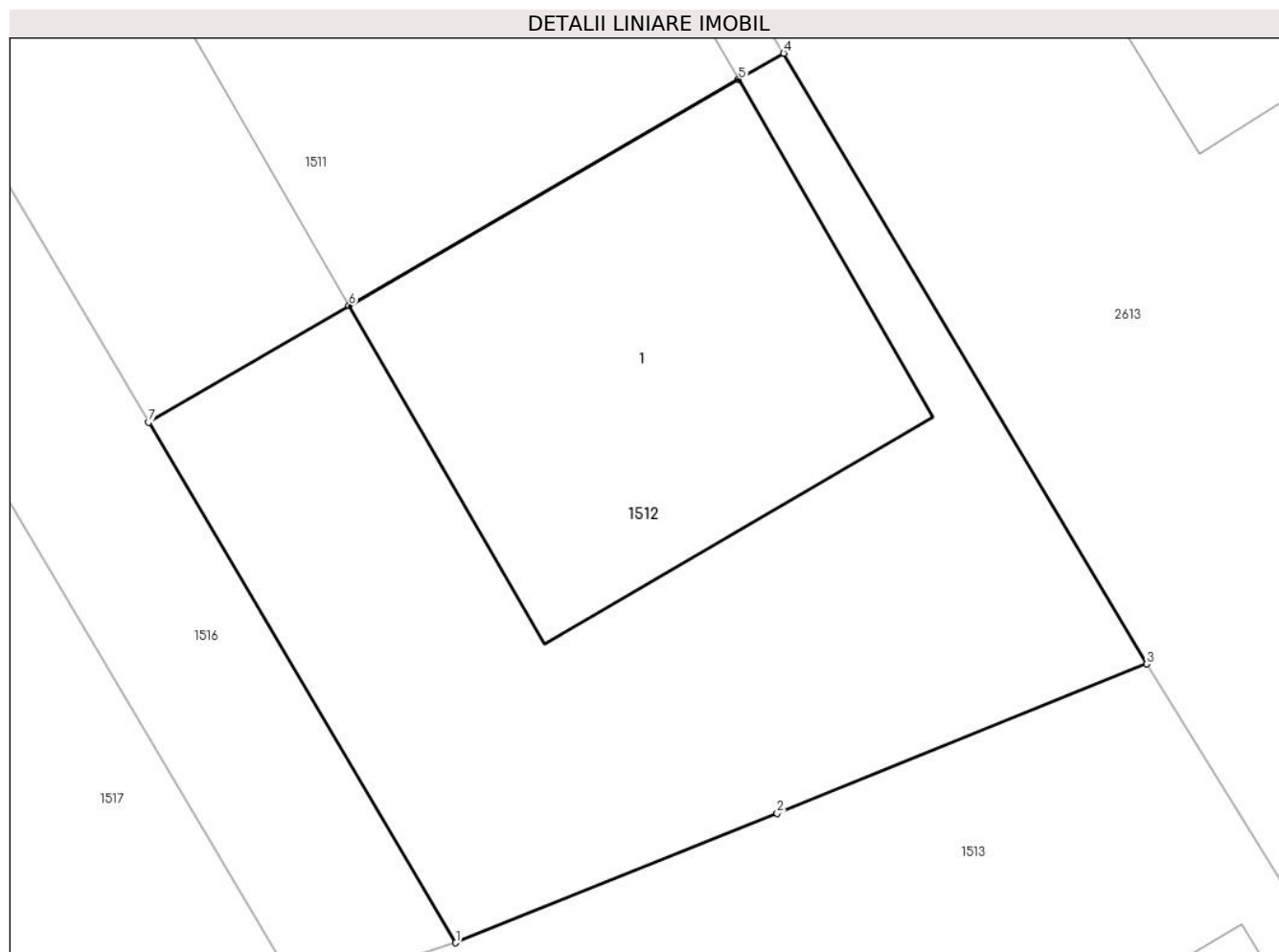
Inscrieri privind dezmembramintele dreptului de proprietate, drepturi reale de garanție și sarcini		Referințe
1180 / 16/01/2019		
Act Notarial nr. 134, din 15/01/2019 emis de Ivan Mihaela;		
C4	se radiaza servitutile de trecere inscrise sub C1,2,3, in baza actului de partaj voluntar aut.nr. 134/15.01.2019 NP Ivan Mihaela, acestea mentinandu-se doar asupra lotului 4 cu numarul cadastral 28200	A1, A1.1

Anexa Nr. 1 La Partea I

Teren

Nr cadastral	Suprafața (mp)*	Observații / Referințe
28199	231	

* Suprafața este determinată în planul de proiecție Stereo 70.



Date referitoare la teren

Crt	Categorie folosință	Intravilan	Suprafața (mp)	Tarla	Parcelă	Nr. topo	Observații / Referințe
1	curți constructii	DA	231	12	3993	-	

Date referitoare la construcții

Crt	Număr	Destinație construcție	Supraf. (mp)	Situație juridică	Observații / Referințe
A1.1	28199-C1	construcții de locuințe	Din acte: 0 Masurata: 84	Cu acte	Nr. niveluri:2; S. construita la sol:84 mp; S. construita desfasurata:168 mp; P + E, Etaj

Lungime Segmente

1) Valorile lungimilor segmentelor sunt obținute din proiecție în plan.

Punct început	X / Y	Punct sfârșit	X / Y	Lungime segment (** (m)
1	557.067,768 405.070,912	2	557.074,786 405.073,736	7.565
2	557.074,786 405.073,736	3	557.082,86 405.076,995	8.707
3	557.082,86 405.076,995	4	557.074,927 405.090,324	15.511
4	557.074,927 405.090,324	5	557.073,942 405.089,752	1.139

Punct început	X / Y	Punct sfârșit	X / Y	Lungime segment (** (m)
5	557.073,942 405.089,752	6	557.065,436 405.084,814	9.835
6	557.065,436 405.084,814	7	557.061,053 405.082,27	5.068
7	557.061,053 405.082,27	1	557.067,768 405.070,912	13.195

** Lungimile segmentelor sunt determinate în planul de proiecție Stereo 70 și sunt rotunjite la 1 milimetru.

*** Distanța dintre puncte este formată din segmente cumulate ce sunt mai mici decât valoarea 1 milimetru.

**DATE DESPRE IMOBILUL NR. 1513**

Oficiul de Cadastru și Publicitate Imobiliară PRAHOVA
Biroul de Cadastru și Publicitate Imobiliară Câmpina

A. Partea I. Descrierea imobilului

TEREN Intravilan

Nr. CF vechi:661/VIII(e:3381)

Nr. cadastral vechi:2250(e:10806)

Adresa: Loc. Câmpina, Str Siret, Nr. 34, Jud. Prahova

Nr. Crt	Nr cadastral Nr. topografic	Suprafața* (mp)	Observații / Referințe
A1	20193	Din acte: 1.185 Masurata: 1.168	Sector cadastral:13 Teren imprejmuit;

Construcții

Crt	Nr cadastral Nr. topografic	Adresa	Observații / Referințe
A1.1	20193-C1	Loc. Câmpina, Str Siret, Nr. 34, Jud. Prahova	Nr. niveluri:3; S. construita la sol:144 mp; (Beci+P+E) cu Su parter = 112.72mp, Su terasa = 5.71mp, Sc etaj = 121.32mp, Su etaj = 98.70mp, Su balcon = 3.70mp, Sc beci = 28.63mp, Su beci = 19.00mp, Sc desf. (Beci+P+E) = 294.09mp.

B. Partea II. Proprietari și acte

Inscrieri privitoare la dreptul de proprietate și alte drepturi reale	Referințe
10660 / 23/04/2019	
Act Notarial nr. 843, din 22/04/2019 emis de NP Musat Roxana Andreea (; act administrativ nr 52894 din 16.04.2019, emis de UNICREDIT BANK SA;act notarial nr 842 din 22.04.2019, emis de NP Musat Roxana Andreea);	
B9	A1, A1.1
Intabulare, drept de PROPRIETATEpartaj, dobandit prin Conventie, cota actuala 1/1, cota initiala 1/1 1) ENESCU MIHAELA-LUMINITA	

C. Partea III. SARCINI

Inscrieri privind dezmembramentele dreptului de proprietate, drepturi reale de garanție și sarcini	Referințe
2373 / 28/06/2006	
Contract De Vanzare-Cumparare nr. 3450, din 23/06/2004 emis de BNP Ivan M-Savulescu V;	
C1	A1
Intabulare, drept de SERVITUTEde trecere pe latura de S-V , latimea de 3 ml in favoarea imobilului proprietatea def.Musteanu Maria	
Contract De Vanzare-Cumparare nr. 3450, din 23/06/2004 emis de BNP Ivan M_Savulescu V;	
C2	A1
Intabulare, drept de SERVITUTEde trecere pe latura de S-V latimea de 3 ml in favoarea imobilului proprietatea lui Munteanu Nicusor	
3215 / 15/03/2007	
Conventie nr. 1058, din 13/03/2007 emis de NP MIHAELA IVAN;	
C3	A1
se inscrie dreptul de servitute de trecere avand o latime de 0,50 ML	
12865 / 11/08/2011	
Act Administrativ nr. RB/RCL/4498, din 11/07/2011 emis de ING BANK;	
C6	A1, A1.1
se radiaza ipoteca si interdictiile aferente inscrise prin incheierea nr 8391/2008 de sub C 4 in baza adresei nr 4498/11.07.2011 eliberata de ING BANK N.V. AMSTERDAM	
15420 / 13/03/2023	
Act Notarial nr. 346, din 10/03/2023 emis de NICA ROXANA ELENA;	
C8	A1, A1.1
se radiaza ipoteca, interdictiile aferente si mentinerea ipotecii inscrise sub C5,C7 si B7 in baza declaratiei aut nr 346 din 10.03.2023 emisa de NP NICA ROXANA ELENA	

Anexa Nr. 1 La Partea I**Teren**

Nr cadastral	Suprafața (mp)*	Observații / Referințe
20193	Din acte: 1.185 Masurata: 1.168	

* Suprafața este determinată în planul de proiecție Stereo 70.

**Date referitoare la teren**

Crt	Categorie folosință	Intravilan	Suprafața (mp)	Tarla	Parcelă	Nr. topo	Observații / Referințe
1	curți constructii	DA	360	12	3993	-	
2	curți constructii	DA	40	12	3993	-	
3	arabil	DA	768	12	3993	-	

Date referitoare la construcții

Crt	Număr	Destinație construcție	Supraf. (mp)	Situație juridică	Observații / Referințe
A1.1	20193-C1	construcții de locuințe	Din acte: 0 Masurata: 144	Cu acte	Nr. niveluri:3; S. construita la sol:144 mp; (Beci+P+E) cu Su parter = 112.72mp, Su terasa = 5.71mp, Sc etaj = 121.32mp, Su etaj = 98.70mp, Su balcon = 3.70mp, Sc beci = 28.63mp, Su beci = 19.00mp, Sc desf. (Beci+P+E) = 294.09mp.
A1.2	20193-C2	construcții anexa	Din acte: 0 Masurata: 12	Fara acte	Nr. niveluri:1; S. construita la sol:12 mp;

Lungime Segmente

1) Valorile lungimilor segmentelor sunt obținute din proiecție în plan.

Punct început	X / Y	Punct sfârșit	X / Y	Lungime segment (** (m)
1	557.082,86 405.076,995	2	557.074,786 405.073,736	8.707
2	557.074,786 405.073,736	3	557.067,768 405.070,912	7.565
3	557.067,768 405.070,912	4	557.066,005 405.070,35	1.85
4	557.066,005 405.070,35	5	557.064,436 405.069,72	1.691
5	557.064,436 405.069,72	6	557.068,904 405.062,203	8.745
6	557.068,904 405.062,203	7	557.082,396 405.039,501	26.409
7	557.082,396 405.039,501	8	557.095,238 405.017,874	25.152
8	557.095,238 405.017,874	9	557.112,803 405.026,731	19.672
9	557.112,803 405.026,731	10	557.106,461 405.037,477	12.478
10	557.106,461 405.037,477	11	557.093,241 405.059,874	26.008
11	557.093,241 405.059,874	12	557.085,597 405.072,59	14.837
12	557.085,597 405.072,59	1	557.082,86 405.076,995	5.186

** Lungimile segmentelor sunt determinate în planul de proiecție Stereo 70 și sunt rotunjite la 1 milimetru.

*** Distanța dintre puncte este formată din segmente cumulate ce sunt mai mici decât valoarea 1 milimetru.

**DATE DESPRE IMOBILUL NR. 1514**

Oficiul de Cadastru și Publicitate Imobiliară PRAHOVA
Biroul de Cadastru și Publicitate Imobiliară Câmpina

A. Partea I. Descrierea imobilului

Nr. CF vechi:1983(e:1983)

Nr. cadastral vechi:2601

TEREN Intravilan

Adresa: Loc. Câmpina, Str Siret, Jud. Prahova

Nr. Crt	Nr cadastral Nr. topografic	Suprafața* (mp)	Observații / Referințe
A1	20640	1.176	Sector cadastral:13 Teren imprejmuit;

B. Partea II. Proprietari și acte

Inscrieri privitoare la dreptul de proprietate și alte drepturi reale		Referințe
5927 / 15/04/2009		
Donatie nr. 1527, din 14/04/2009 emis de NP IVAN MIHAELA;		
B4	Intabulare, drept de PROPRIETATE donatie, dobandit prin Conventie, cota actuala 1/1, cota initiala 1/1 1) CHIRIACOPOL VALENTIN MARCEL	A1

C. Partea III. SARCINI

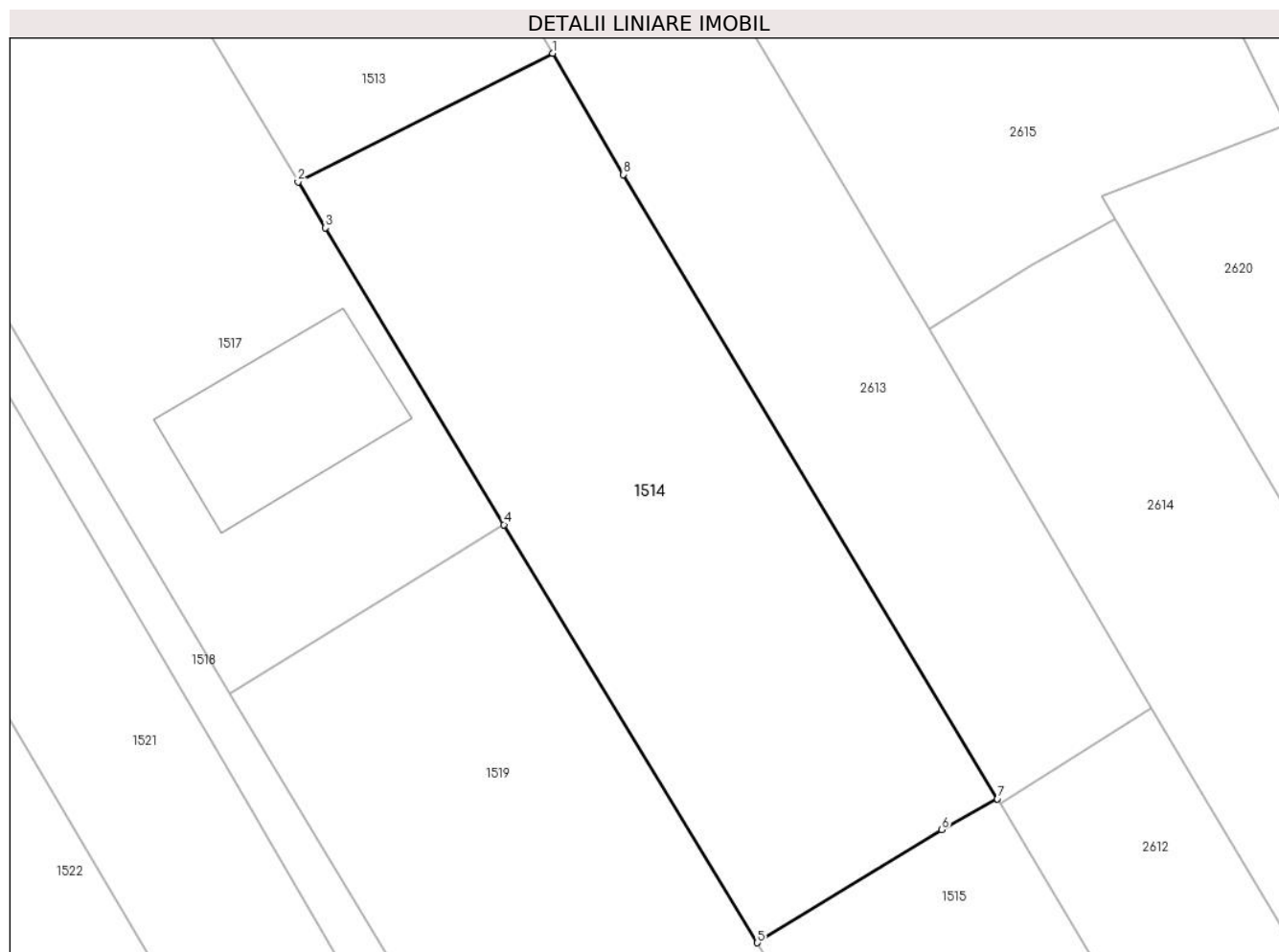
Inscrieri privind dezmembramintele dreptului de proprietate, drepturi reale de garanție și sarcini		Referințe
3217 / 15/03/2007		
Conventie nr. 1058, din 13/03/2007 emis de NP MIHAELA IVAN;		
C1	se inscrie dreptul de servitute de trecere avand o latime de 0,50 ML	A1
4658 / 26/03/2009		
Decizie nr. 1654, din 05/12/2005 emis de CURTEA DE APEL PLOIESTI;		
C2	se noteaza sulta pentru suma de 18.339.994 lei in favoarea lui MUSTEANU PETRICA	A1
5926 / 15/04/2009		
Adresa nr. 332, din 15/04/2009 emis de EXJ FRANCU MIHAI;		
C3	se respinge cererea privind radierea sultei notata sub C-2, intrucat aceasta se efectueaza in baza unei declaratii in forma autentica sau a unei adrese emise de executorul judecatoresc si nu in baza unui proces verbal de punere in posesie emis de acesta, asa cum a fost depus la prezenta cerere	A1
5927 / 15/04/2009		
Donatie nr. 1527, din 14/04/2009 emis de NP IVAN MIHAELA;		
C4	se mentine servitutea de trecere configurata pe latura de sud-vest a terenului ,constituata conform conventieiaut nr 1058/2007 NP Mihaela Ivan	A1

Anexa Nr. 1 La Partea I

Teren

Nr cadastral	Suprafața (mp)*	Observații / Referințe
20640	1.176	

* Suprafața este determinată în planul de proiecție Stereo 70.



Date referitoare la teren

Crt	Categorie folosință	Intravilan	Suprafața (mp)	Tarla	Parcelă	Nr. topo	Observații / Referințe
1	arabil	DA	1.176	12	3995	-	

Lungime Segmente

1) Valorile lungimilor segmentelor sunt obținute din proiecție în plan.

Punct început	X / Y	Punct sfârșit	X / Y	Lungime segment (** (m)
1	557.112,803 405.026,731	2	557.095,238 405.017,874	19.672
2	557.095,238 405.017,874	3	557.097,142 405.014,706	3.696
3	557.097,142 405.014,706	4	557.109,448 404.994,244	23.877
4	557.109,448 404.994,244	5	557.126,923 404.965,427	33.702
5	557.126,923 404.965,427	6	557.139,63 404.973,225	14.909

Punct început	X / Y	Punct sfârșit	X / Y	Lungime segment (** (m)
6	557.139,63 404.973,225	7	557.143,484 404.975,347	4.4
7	557.143,484 404.975,347	8	557.117,675 405.018,375	50.175
8	557.117,675 405.018,375	1	557.112,803 405.026,731	9.673

** Lungimile segmentelor sunt determinate în planul de proiecție Stereo 70 și sunt rotunjite la 1 milimetru.

*** Distanța dintre puncte este formată din segmente cumulate ce sunt mai mici decât valoarea 1 milimetru.

**DATE DESPRE IMOBILUL NR. 1515**

Oficiul de Cadastru și Publicitate Imobiliară PRAHOVA
Biroul de Cadastru și Publicitate Imobiliară Câmpina

A. Partea I. Descrierea imobilului

TEREN Intravilan

Nr. CF vechi:1368
Nr. cadastral vechi:1932

Adresa: Loc. Câmpina, Al Izlaz, Nr. 7D, Jud. Prahova

Nr. Crt	Nr cadastral Nr. topografic	Suprafața* (mp)	Observații / Referințe
A1	26599	Din acte: 1.164 Masurata: 1.170	Sector cadastral:13 Teren imprejmuit;

B. Partea II. Proprietari și acte

Inscrieri privitoare la dreptul de proprietate și alte drepturi reale	Referințe
3245 / 19/08/2004	
Contract De Vanzare-Cumparare nr. 2161, din 18/08/2004 emis de NP Musat Margarit;	
B1	A1
Intabulare, drept de PROPRIETATEcumparare ca bun comun, dobandit prin Conventie, cota actuala 1/1, cota initiala 1/1	
1) DUMITRESCU HORIA STEFAN	
2) DUMITRESCU CONSTANTA	
OBSERVATII: (provenita din conversia CF 1368)	

C. Partea III. SARCINI .

Inscrieri privind dezmembramintele dreptului de proprietate, drepturi reale de garanție și sarcini	Referințe
NU SUNT	

Anexa Nr. 1 La Partea I

Teren

Nr cadastral	Suprafața (mp)*	Observații / Referințe
26599	Din acte: 1.164 Masurata: 1.170	

* Suprafața este determinată în planul de proiecție Stereo 70.



Date referitoare la teren

Crt	Categorie folosință	Intra vilan	Suprafața (mp)	Tarla	Parcelă	Nr. topo	Observații / Referințe
1	curți constructii	DA	761	12	3995	-	
2	faneata	DA	409	12	3995	-	

Date referitoare la construcții

Crt	Număr	Destinație construcție	Supraf. (mp)	Situație juridică	Observații / Referințe
A1.1	26599-C1	construcții de locuințe	Din acte: 0 Masurata: 93	Fara acte	Nr. niveluri:3; S. construita la sol:93 mp;
A1.2	26599-C2	construcții anexa	Din acte: 0 Masurata: 29	Fara acte	Nr. niveluri:1; S. construita la sol:29 mp;

Lungime Segmente

1) Valorile lungimilor segmentelor sunt obținute din proiecție în plan.

Punct început	X / Y	Punct sfârșit	X / Y	Lungime segment (** (m)
1	557.126,923 404.965,427	2	557.136,283 404.949,725	18.28
2	557.136,283 404.949,725	3	557.139,328 404.944,669	5.902

Punct început	X / Y	Punct sfârșit	X / Y	Lungime segment (** (m)
3	557.139,328 404.944,669	4	557.158,073 404.913,537	36.34
4	557.158,073 404.913,537	5	557.174,663 404.923,077	19.137
5	557.174,663 404.923,077	6	557.152,953 404.959,479	42.384
6	557.152,953 404.959,479	7	557.143,709 404.974,999	18.064
7	557.143,709 404.974,999	8	557.143,484 404.975,347	0.414
8	557.143,484 404.975,347	9	557.139,63 404.973,225	4.4
9	557.139,63 404.973,225	1	557.126,923 404.965,427	14.909

** Lungimile segmentelor sunt determinate în planul de proiecție Stereo 70 și sunt rotunjite la 1 milimetru.

*** Distanța dintre puncte este formată din segmente cumulate ce sunt mai mici decât valoarea 1 milimetru.

**DATE DESPRE IMOBILUL NR. 1516**

Oficiul de Cadastru și Publicitate Imobiliară PRAHOVA
Biroul de Cadastru și Publicitate Imobiliară Câmpina

A. Partea I. Descrierea imobilului

TEREN Intravilan

Adresa: Loc. Câmpina, Str Siret, Jud. Prahova

Nr. Crt	Nr cadastral Nr. topografic	Suprafața* (mp)	Observații / Referințe
A1	28200	213	Sector cadastral:13 Teren imprejmuit;

B. Partea II. Proprietari și acte

Inscrieri privitoare la dreptul de proprietate și alte drepturi reale		Referințe
1187 / 16/01/2019		
Act Notarial nr. 134, din 15/01/2019 emis de NP Ivan Mihaela;		
B7	Intabulare, drept de PROPRIETATEpartaj, dobandit prin Conventie, cota actuala 2/4, cota initiala 2/4 1) VISOIU ROBERT-ANDY 2) VISOIU ANDA	A1
29476 / 26/11/2019		
Act Notarial nr. 3991, din 25/11/2019 emis de Ivan Mihaela;		
B12	Intabulare, drept de PROPRIETATEcumparare ca bun propriu, dobandit prin Conventie, cota actuala 1/4, cota initiala 1/4 1) SCHIOPU ADINA-ELENA	A1
3560 / 01/02/2022		
Act Notarial nr. 232, din 31/01/2022 emis de Ivan Mihaela;		
B13	Intabulare, drept de PROPRIETATEcumparare ca bun propriu, dobandit prin Conventie, cota actuala 1/4, cota initiala 1/4 1) GEANGU IULIA GEORGIANA	A1

C. Partea III. SARCINI

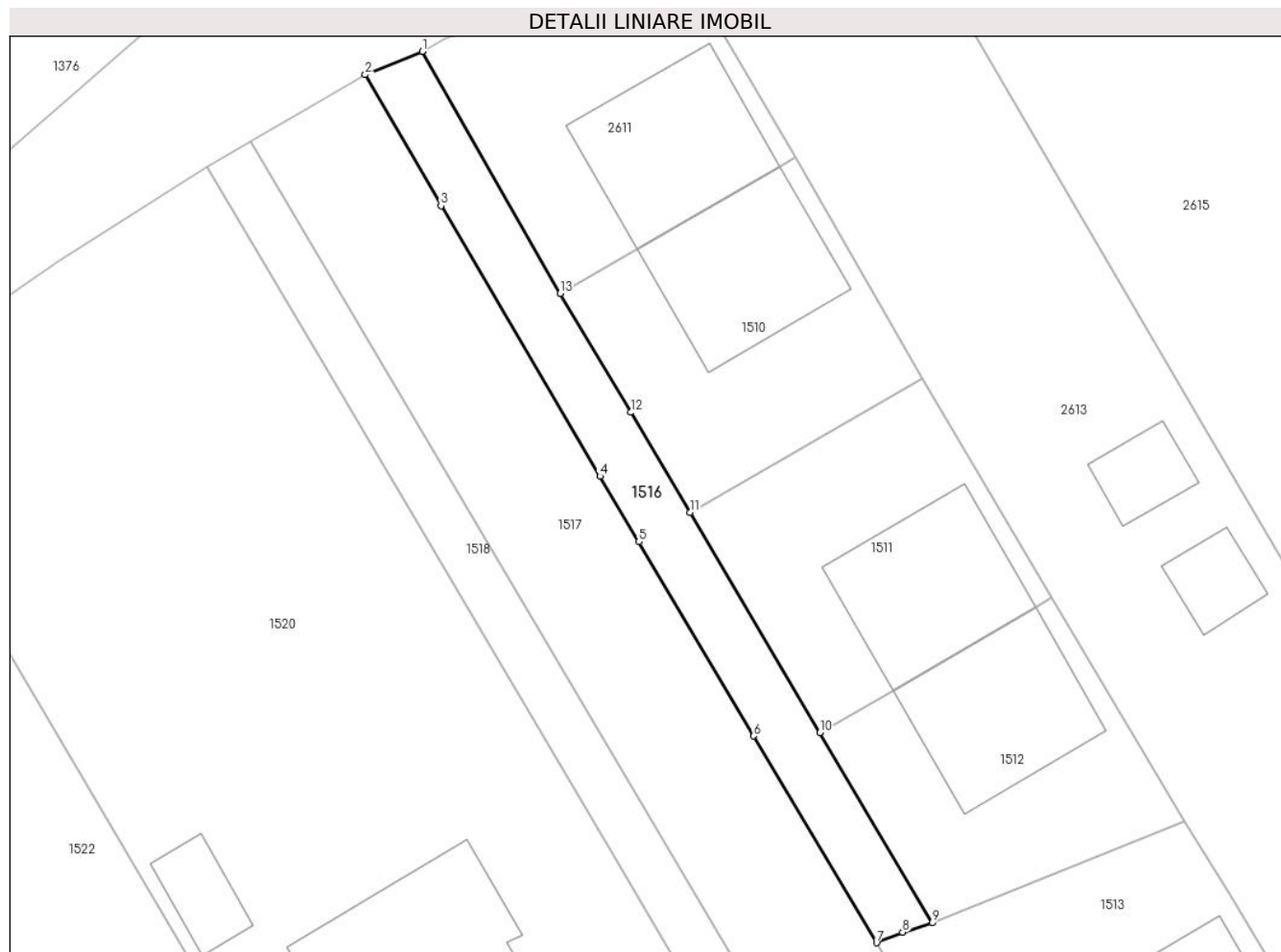
Inscrieri privind dezmembramentele dreptului de proprietate, drepturi reale de garanție și sarcini		Referințe
1175 / 16/01/2019		
Contract De Vanzare-Cumparare nr. 1998, din 20/04/2004 emis de NP Ivan M.Campina;		
C1	se intabuleaza dreptul de servitute asupra imobil de sub A-1 pe latura de vest in favoarea imobilului proprietatea most.def.MUSTEANU MARIA -lot 3 <i>OBSERVATII: pozitie transcrisa din CF 20641/Câmpina, inscrisa prin incheierea nr. 1361 din 21/04/2004;</i>	A1
C2	se intabuleaza dreptul de servitute asupra imobil de sub A-1 pe latura de vest proprietatea lui MUNTEANU NICUSOR <i>OBSERVATII: pozitie transcrisa din CF 20641/Câmpina, inscrisa prin incheierea nr. 1361 din 21/04/2004;</i>	A1
Conventie nr. 1058, din 13/03/2007 emis de NP MIHAELA IVAN;		
C3	se inscrie dreptul de sevitute de trecere avand o latime de 0,50 ML <i>OBSERVATII: pozitie transcrisa din CF 20641/Câmpina, inscrisa prin incheierea nr. 3218 din 15/03/2007;</i>	A1
19381 / 08/08/2019		
Act Notarial nr. 2538, din 07/08/2019 emis de NP Ivan Mihaela;		
C6	se radiaza antecontractul de vanzare cumparare aut.nr. 1654/21.05.2019 NP Ivan Mihaela, de sub B10 si ipoteca legala de sub C4, inscise prin inch. 12840/2019, in baza c.v.c aut sub nr 2538/07.08.2019-NP Mihaela Ivan	A1

Anexa Nr. 1 La Partea I

Teren

Nr cadastral	Suprafața (mp)*	Observații / Referințe
28200	213	

* Suprafața este determinată în planul de proiecție Stereo 70.



Date referitoare la teren

Crt	Categorie folosință	Intravilan	Suprafața (mp)	Tarla	Parcelă	Nr. topo	Observații / Referințe
1	curți constructii	DA	213	12	3993	-	

Lungime Segmente

1) Valorile lungimilor segmentelor sunt obținute din proiecție în plan.

Punct început	X / Y	Punct sfârșit	X / Y	Lungime segment (** (m)
1	557.037,258 405.122,995	2	557.033,849 405.121,606	3.681
2	557.033,849 405.121,606	3	557.038,377 405.113,768	9.052
3	557.038,377 405.113,768	4	557.047,896 405.097,603	18.759
4	557.047,896 405.097,603	5	557.050,218 405.093,684	4.555
5	557.050,218 405.093,684	6	557.057,096 405.082,077	13.492

Punct început	X / Y	Punct sfârșit	X / Y	Lungime segment (** (m)
6	557.057,096 405.082,077	7	557.064,436 405.069,72	14.373
7	557.064,436 405.069,72	8	557.066,005 405.070,35	1.691
8	557.066,005 405.070,35	9	557.067,768 405.070,912	1.85
9	557.067,768 405.070,912	10	557.061,053 405.082,27	13.195
10	557.061,053 405.082,27	11	557.053,267 405.095,439	15.299
11	557.053,267 405.095,439	12	557.049,729 405.101,42	6.949
12	557.049,729 405.101,42	13	557.045,522 405.108,537	8.267
13	557.045,522 405.108,537	1	557.037,258 405.122,995	16.653

** Lungimile segmentelor sunt determinate în planul de proiecție Stereo 70 și sunt rotunjite la 1 milimetru.

*** Distanța dintre puncte este formată din segmente cumulate ce sunt mai mici decât valoarea 1 milimetru.

**DATE DESPRE IMOBILUL NR. 1517**

Oficiul de Cadastru și Publicitate Imobiliară PRAHOVA
Biroul de Cadastru și Publicitate Imobiliară Câmpina

A. Partea I. Descrierea imobilului

Nr. CF vechi:1381(e:11199)

Nr. cadastral vechi:651/2-1763-1764-1765-1766/3

TEREN Intravilan

Adresa: Loc. Câmpina, Str Siret, Nr. 32, Jud. Prahova

Nr. Crt	Nr cadastral Nr. topografic	Suprafața* (mp)	Observații / Referințe
A1	23335	Din acte: 2.358 Masurata: 2.219	Sector cadastral:13 Teren imprejmuit;

B. Partea II. Proprietari și acte

Inscrieri privitoare la dreptul de proprietate și alte drepturi reale		Referințe
3413 / 07/10/2002		
Donatie nr. 4359, din 02/10/2002 emis de NP Ivan M;		
B1	Intabulare, drept de PROPRIETATE, dobandit prin Conventie, cota actuala 1/1, cota initiala 1/1 1) CIONGA VICTOR	A1

C. Partea III. SARCINI

Inscrieri privind dezmembramintele dreptului de proprietate, drepturi reale de garanție și sarcini		Referințe
3414 / 07/10/2002		
Act nr. 3491, din 31/07/2002 emis de NP Ivan M;		
C1	se intabuleaza servitute de trecere asupra imobilului de sub A1 pe supraf de 4,31 mp in favoarea imobilului proprietatea lui Teodorescu Paul si Vasilica in scris in CF 547/Campina	A1

Anexa Nr. 1 La Partea I

Teren

Nr cadastral	Suprafața (mp)*	Observații / Referințe
23335	Din acte: 2.358 Masurata: 2.219	

* Suprafața este determinată în planul de proiecție Stereo 70.

DETALII LINIARE IMOBIL



Date referitoare la teren

Crt	Categorie folosință	Intra vilan	Suprafața (mp)	Tarla	Parcelă	Nr. topo	Observații / Referințe
1	curți constructii	DA	533	72	3995	-	
2	arabil	DA	1.686	72	3995	-	

Date referitoare la construcții

Crt	Număr	Destinație construcție	Supraf. (mp)	Situație juridică	Observații / Referințe
A1.1	23335-C1	construcții de locuințe	Din acte: 0 Masurata: 137	Fara acte	Nr. niveluri:1; S. construita la sol:137 mp;

Lungime Segmente

1) Valorile lungimilor segmentelor sunt obținute din proiecție în plan.

Punct început	X / Y	Punct sfârșit	X / Y	Lungime segment (** (m)
1	557.033,849 405.121,606	2	557.026,961 405.117,638	7.949
2	557.026,961 405.117,638	3	557.064,97 405.053,35	74.684

Punct început	X / Y	Punct sfârşit	X / Y	Lungime segment (** (m)
3	557.064,97 405.053,35	4	557.052,67 405.046,08	14.288
4	557.052,67 405.046,08	5	557.078,121 405.003,438	49.66
5	557.078,121 405.003,438	6	557.090,549 404.982,615	24.25
6	557.090,549 404.982,615	7	557.105,274 404.991,675	17.289
7	557.105,274 404.991,675	8	557.109,448 404.994,244	4.901
8	557.109,448 404.994,244	9	557.097,142 405.014,706	23.877
9	557.097,142 405.014,706	10	557.095,238 405.017,874	3.696
10	557.095,238 405.017,874	11	557.082,396 405.039,501	25.152
11	557.082,396 405.039,501	12	557.068,904 405.062,203	26.409
12	557.068,904 405.062,203	13	557.064,436 405.069,72	8.745
13	557.064,436 405.069,72	14	557.057,096 405.082,077	14.373
14	557.057,096 405.082,077	15	557.050,218 405.093,684	13.492
15	557.050,218 405.093,684	16	557.047,896 405.097,603	4.555
16	557.047,896 405.097,603	17	557.038,377 405.113,768	18.759
17	557.038,377 405.113,768	1	557.033,849 405.121,606	9.052

** Lungimile segmentelor sunt determinate în planul de proiecție Stereo 70 și sunt rotunjite la 1 milimetru.

*** Distanța dintre puncte este formată din segmente cumulate ce sunt mai mici decât valoarea 1 milimetru.

**DATE DESPRE IMOBILUL NR. 1518**

Oficiul de Cadastru și Publicitate Imobiliară PRAHOVA
Biroul de Cadastru și Publicitate Imobiliară Câmpina

A. Partea I. Descrierea imobilului

Nr. CF vechi:1382

Nr. cadastral vechi:651/2-1763-1764-1765-1766/2

TEREN Intravilan

Adresa: Loc. Câmpina, Str Siret, Jud. Prahova

Nr. Crt	Nr cadastral Nr. topografic	Suprafața* (mp)	Observații / Referințe
A1	26584	Din acte: 781 Masurata: 782	Sector cadastral:13 Teren neimprejmuit;

B. Partea II. Proprietari și acte

Inscrieri privitoare la dreptul de proprietate și alte drepturi reale		Referințe
1143 / 11/04/2003		
Contract De Vanzare-Cumparare nr. 1144, din 02/04/2003 emis de NP Ivan Mihaela -Savulescu Vasile;		
B1	Intabulare, drept de PROPRIETATEcumparare ca bun comun, dobandit prin Conventie, cota actuala 1/2, cota initiala 1/2 1) GOGA OCTAVIAN OVIDIU 2) GOGA FLORINA <i>OBSERVATII: (provenita din conversia CF 1382)</i>	A1
B2	Intabulare, drept de PROPRIETATEdonatie, dobandit prin Conventie, cota actuala 1/2, cota initiala 1/2 1) CIONGA VICTOR , reinscris; <i>OBSERVATII: (provenita din conversia CF 1382) contract de donatie aut.nr. 4359/02.10.2002 NP Ivan Mihaela-Savulescu Vasile, incheiere nr. 3413/07.10.2002 BCF Campina</i>	A1

C. Partea III. SARCINI

Inscrieri privind dezmembramintele dreptului de proprietate, drepturi reale de garanție și sarcini		Referințe
3414 / 07/10/2002		
Partaj Voluntar nr. 4320, din 17/09/2002 emis de NP Ivan Mihaela -Savulescu Vasile;		
C1	se intabuleaza dreptul de servitute pe suprafata de de 25,88 mp, in partea de sud- asupra imobilului de sub A1, in favoarea imobilului cu nr.cad. 650, teren 2000 mp propr.lui Teodorescu Vasilica si Paul, inscris in CF nr. 547 (C1 transcris din CF 1325, intabulat prin incheierea nr. 2663/01.08.2002) <i>OBSERVATII: (provenita din conversia CF 1382)</i>	A1

Teren

Nr cadastral	Suprafața (mp)*	Observații / Referințe
26584	Din acte: 781 Masurata: 782	

* Suprafața este determinată în planul de proiecție Stereo 70.



Date referitoare la teren

Crt	Categorie folosință	Intra vilan	Suprafața (mp)	Tarla	Parcelă	Nr. topo	Observații / Referințe
1	drum	DA	782	72	3995,3996	-	

Lungime Segmente

1) Valorile lungimilor segmentelor sunt obținute din proiecție în plan.

Punct început	X / Y	Punct sfârșit	X / Y	Lungime segment (** (m)
1	557.136,65 404.905,725	2	557.134,273 404.909,75	4.674
2	557.134,273 404.909,75	3	557.112,976 404.945,515	41.626
3	557.112,976 404.945,515	4	557.090,549 404.982,615	43.352
4	557.090,549 404.982,615	5	557.078,121 405.003,438	24.25
5	557.078,121 405.003,438	6	557.052,67 405.046,08	49.66

Punct început	X / Y	Punct sfârșit	X / Y	Lungime segment (** (m)
6	557.052,67 405.046,08	7	557.064,97 405.053,35	14.288
7	557.064,97 405.053,35	8	557.026,961 405.117,638	74.684
8	557.026,961 405.117,638	9	557.024,4 405.116,09	2.992
9	557.024,4 405.116,09	10	557.024,461 405.115,986	0.121
10	557.024,461 405.115,986	11	557.032,481 405.102,397	15.779
11	557.032,481 405.102,397	12	557.048,731 405.074,865	31.97
12	557.048,731 405.074,865	13	557.060,86 405.054,4	23.789
13	557.060,86 405.054,4	14	557.049,261 405.047,299	13.6
14	557.049,261 405.047,299	15	557.090,252 404.977,597	80.862
15	557.090,252 404.977,597	16	557.131,056 404.908,027	80.653
16	557.131,056 404.908,027	17	557.137,503 404.896,512	13.197
17	557.137,503 404.896,512	18	557.139,595 404.897,698	2.405
18	557.139,595 404.897,698	19	557.140,844 404.898,415	1.44
19	557.140,844 404.898,415	1	557.136,65 404.905,725	8.428

** Lungimile segmentelor sunt determinate în planul de proiecție Stereo 70 și sunt rotunjite la 1 milimetru.

*** Distanța dintre puncte este formată din segmente cumulate ce sunt mai mici decât valoarea 1 milimetru.

**DATE DESPRE IMOBILUL NR. 1519**

Oficiul de Cadastru și Publicitate Imobiliară PRAHOVA
Biroul de Cadastru și Publicitate Imobiliară Câmpina

A. Partea I. Descrierea imobilului

TEREN Intravilan

Adresa: Loc. Câmpina, Al Izlaz, Nr. 7C, Jud. Prahova

Nr. Crt	Nr cadastral Nr. topografic	Suprafața* (mp)	Observații / Referințe
A1	27940	2.084	Sector cadastral:13 Teren imprejmuit;

Construcții

Crt	Nr cadastral Nr. topografic	Adresa	Observații / Referințe
A1.1	27940-C1	Loc. Câmpina, Al Izlaz, Nr. 7C, Jud. Prahova	Nr. niveluri:2; S. construita la sol:265 mp; (P+1E) compusa din: Parter cu Sc = 188.82mp. + Sc terasa acoperita = 21.36mp + Sc terase descoperite = 35.64mp + 19.13mp; Etaj cu Sc = 170.32mp. + Sc balcoane = 14.24mp + 29.13mp + 4.57mp; Sc desf. (P+E) = 483.21 mp.
A1.2	27940-C2	Loc. Câmpina, Al Izlaz, Nr. 7C, Jud. Prahova	Nr. niveluri:2; S. construita la sol:33 mp; Garaj (S+P) cu Sc desf. = 66.00mp.

B. Partea II. Proprietari și acte

Inscrieri privitoare la dreptul de proprietate și alte drepturi reale	Referințe
38174 / 27/09/2021	
Act Notarial nr. 2285, din 24/09/2021 emis de NP Musat Roxana Andreea;	
B28	Intabulare, drept de PROPRIETATEcumparare ca bun propriu, dobandit prin Conventie, cota actuala 1/1, cota initiala 1/1 1) VOICILA GABRIELA MIHAELA
	A1, A1.1, A1.2

C. Partea III. SARCINI .

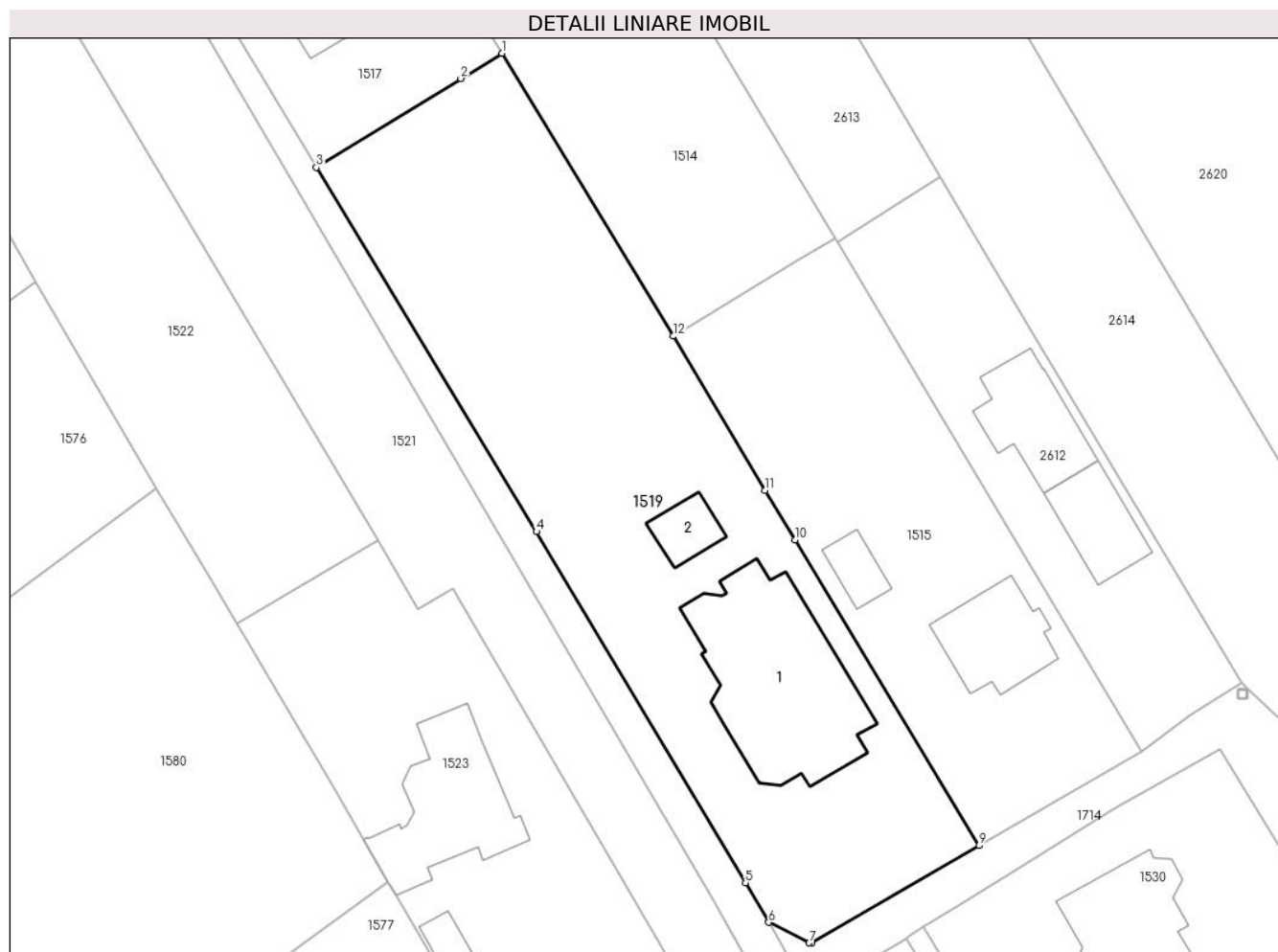
Inscrieri privind dezmembramintele dreptului de proprietate, drepturi reale de garanție și sarcini	Referințe
NU SUNT	

Anexa Nr. 1 La Partea I

Teren

Nr cadastral	Suprafața (mp)*	Observații / Referințe
27940	2.084	

* Suprafața este determinată în planul de proiecție Stereo 70.



Date referitoare la teren

Crt	Categorie folosință	Intravilan	Suprafața (mp)	Tarla	Parcelă	Nr. topo	Observații / Referințe
1	curți construcții	DA	1.415	72	3995	-	
2	arabil	DA	669	72	3995	-	

Date referitoare la construcții

Crt	Număr	Destinație construcție	Supraf. (mp)	Situație juridică	Observații / Referințe
A1.1	27940-C1	construcții de locuințe	Din acte: 0 Masurata: 265	Cu acte	Nr. niveluri:2; S. construita la sol:265 mp; (P+1E) compusa din: Parter cu Sc = 188.82mp. + Sc terasa acoperita = 21.36mp + Sc terase descoperite = 35.64mp + 19.13mp; Etaj cu Sc = 170.32mp. + Sc balcoane = 14.24mp + 29.13mp + 4.57mp; Sc desf. (P+E) = 483.21 mp.
A1.2	27940-C2	construcții anexa	Din acte: 0 Masurata: 33	Cu acte	Nr. niveluri:2; S. construita la sol:33 mp; Garaj (S+P) cu Sc desf. = 66.00mp.

Lungime Segmente

1) Valorile lungimilor segmentelor sunt obținute din proiecție în plan.

Punct început	X / Y	Punct sfârșit	X / Y	Lungime segment (** (m))
---------------	-------	---------------	-------	--------------------------

Punct început	X / Y	Punct sfârșit	X / Y	Lungime segment (** (m)
1	557.109,448 404.994,244	2	557.105,274 404.991,675	4.901
2	557.105,274 404.991,675	3	557.090,549 404.982,615	17.289
3	557.090,549 404.982,615	4	557.112,976 404.945,515	43.352
4	557.112,976 404.945,515	5	557.134,273 404.909,75	41.626
5	557.134,273 404.909,75	6	557.136,65 404.905,725	4.674
6	557.136,65 404.905,725	7	557.140,783 404.903,648	4.626
7	557.140,783 404.903,648	8	557.141,057 404.903,685	0.276
8	557.141,057 404.903,685	9	557.158,073 404.913,537	19.662
9	557.158,073 404.913,537	10	557.139,328 404.944,669	36.34
10	557.139,328 404.944,669	11	557.136,283 404.949,725	5.902
11	557.136,283 404.949,725	12	557.126,923 404.965,427	18.28
12	557.126,923 404.965,427	1	557.109,448 404.994,244	33.702

** Lungimile segmentelor sunt determinate în planul de proiecție Stereo 70 și sunt rotunjite la 1 milimetru.

*** Distanța dintre puncte este formată din segmente cumulate ce sunt mai mici decât valoarea 1 milimetru.

**DATE DESPRE IMOBILUL NR. 1520**

Oficiul de Cadastru și Publicitate Imobiliară PRAHOVA
Biroul de Cadastru și Publicitate Imobiliară Câmpina

A. Partea I. Descrierea imobilului

Nr. CF vechi:1325

Nr. cadastral vechi:651/2-1763-1764-1765-1766/1

TEREN Intravilan

Adresa: Loc. Câmpina, Str Siret, Nr. 14, Jud. Prahova

Nr. Crt	Nr cadastral Nr. topografic	Suprafața* (mp)	Observații / Referințe
A1	26601	1.785	Sector cadastral:13 Teren imprejmuit;

B. Partea II. Proprietari și acte

Inscrieri privitoare la dreptul de proprietate și alte drepturi reale		Referințe
3414 / 07/10/2002		
Act De Partaj Voluntar nr. 4320, din 27/09/2002 emis de BNP Ivan M-Savulescu V-Campina (; inch 1143/11.04.2003-CVC 1144/02.04.2003-BNP Ivan M-Savulescu V);		
B1	Intabulare, drept de PROPRIETATE, dobandit prin Conventie, cota actuala 1/1, cota initiala 1/1 1) GOGA OCTAVIAN OVIDIU 2) GOGA FLORINA <i>OBSERVATII: (provenita din conversia CF 1325)</i>	A1

C. Partea III. SARCINI

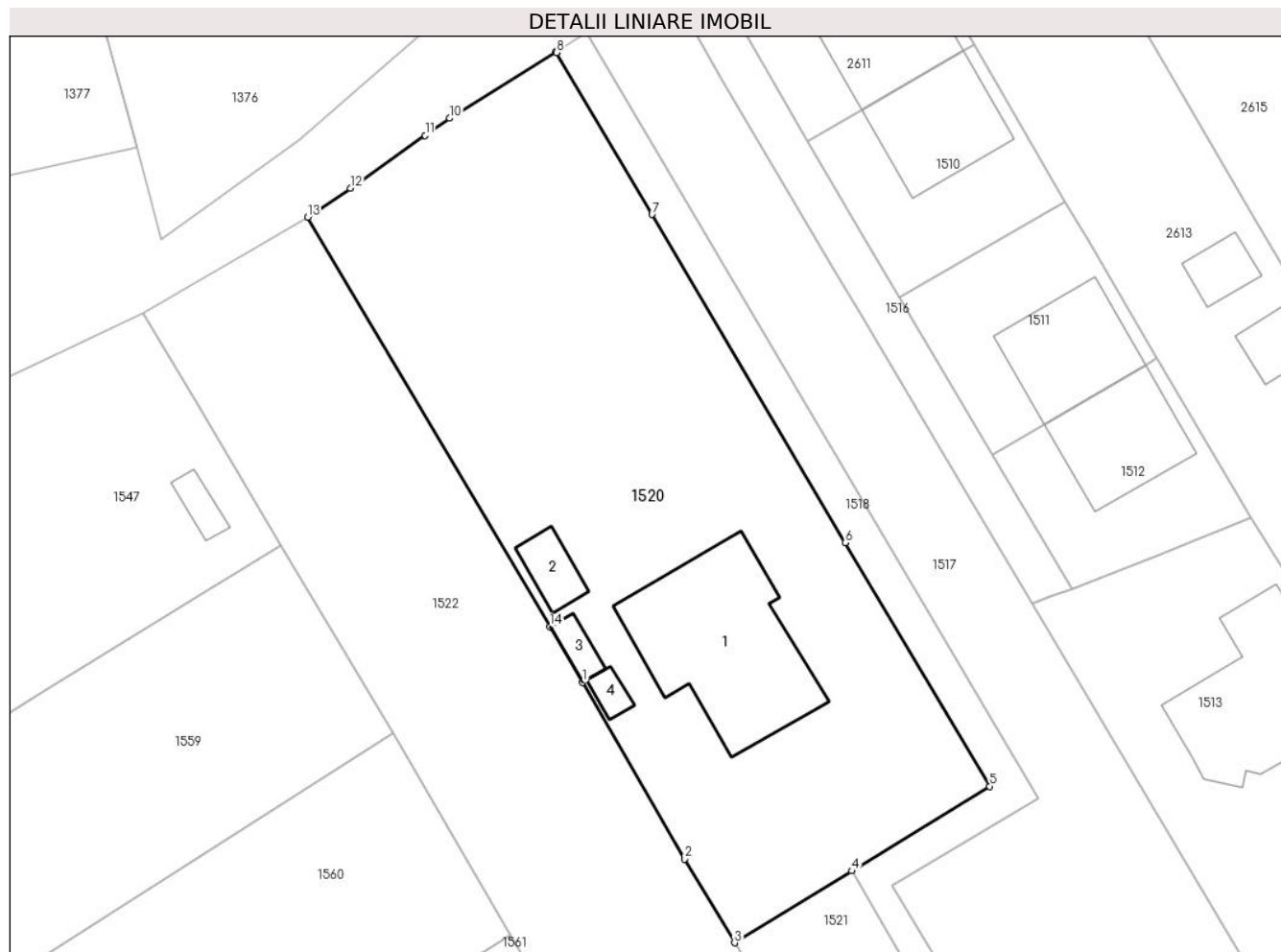
Inscrieri privind dezmembramintele dreptului de proprietate, drepturi reale de garanție și sarcini		Referințe
2297 / 10/07/2003		
Contract Garantie nr. 1848, din 09/07/2003 emis de bnp SCHUSTER ELENA MARIA-Bucuresti;		
C1	Intabulare, drept de IPOTECA, Valoare:59500 USD+dob aferente, costuri si comisioane si interdictia de instrainare si grevare 1) BCR SA-CAMPINA, CIF:9999999999999 <i>OBSERVATII: (provenita din conversia CF 1325)</i>	A1

Anexa Nr. 1 La Partea I

Teren

Nr cadastral	Suprafața (mp)*	Observații / Referințe
26601	1.785	

* Suprafața este determinată în planul de proiecție Stereo 70.



Date referitoare la teren

Crt	Categorie folosință	Intravilan	Suprafața (mp)	Tarla	Parcelă	Nr. topo	Observații / Referințe
1	curți constructii	DA	1.397	72	3995,3996	-	
2	arabil	DA	388	72	3995,3996	-	

Date referitoare la construcții

Crt	Număr	Destinație construcție	Supraf. (mp)	Situație juridică	Observații / Referințe
A1.1	26601-C1	construcții de locuințe	Din acte: 0 Masurata: 176	Fara acte	Nr. niveluri:2; S. construita la sol:176 mp;
A1.2	26601-C2	construcții anexa	Din acte: 0 Masurata: 22	Fara acte	Nr. niveluri:1; S. construita la sol:22 mp;
A1.3	26601-C3	construcții anexa	Din acte: 0 Masurata: 12	Fara acte	Nr. niveluri:1; S. construita la sol:12 mp;
A1.4	26601-C4	construcții anexa	Din acte: 0 Masurata: 9	Fara acte	Nr. niveluri:1; S. construita la sol:9 mp;

Lungime Segmente

1) Valorile lungimilor segmentelor sunt obținute din proiecție în plan.

Punct început	X / Y	Punct sfârșit	X / Y	Lungime segment (** (m)
1	557.026,648 405.063,136	2	557.035,237 405.048,299	17.144
2	557.035,237 405.048,299	3	557.039,412 405.041,269	8.176
3	557.039,412 405.041,269	4	557.049,261 405.047,299	11.548
4	557.049,261 405.047,299	5	557.060,86 405.054,4	13.6
5	557.060,86 405.054,4	6	557.048,731 405.074,865	23.789
6	557.048,731 405.074,865	7	557.032,481 405.102,397	31.97
7	557.032,481 405.102,397	8	557.024,461 405.115,986	15.779
8	557.024,461 405.115,986	9	557.024,4 405.116,09	0.121
9	557.024,4 405.116,09	10	557.015,47 405.110,48	10.546
10	557.015,47 405.110,48	11	557.013,414 405.109,032	2.515
11	557.013,414 405.109,032	12	557.007,13 405.104,61	7.684
12	557.007,13 405.104,61	13	557.003,544 405.102,158	4.344
13	557.003,544 405.102,158	14	557.023,893 405.067,789	39.941
14	557.023,893 405.067,789	1	557.026,648 405.063,136	5.407

** Lungimile segmentelor sunt determinate în planul de proiecție Stereo 70 și sunt rotunjite la 1 milimetru.

*** Distanța dintre puncte este formată din segmente cumulate ce sunt mai mici decât valoarea 1 milimetru.

**DATE DESPRE IMOBILUL NR. 1521**

Oficiul de Cadastru și Publicitate Imobiliară PRAHOVA
Biroul de Cadastru și Publicitate Imobiliară Câmpina

A. Partea I. Descrierea imobilului

Nr. CF vechi:1381

Nr. cadastral vechi:651/2-1763-1764-1765-
1766/4

TEREN Intravilan

Adresa: Loc. Câmpina, Al Izlaz, Nr. 7G, Jud. Prahova

Nr. Crt	Nr cadastral Nr. topografic	Suprafața* (mp)	Observații / Referințe
A1	26585	Din acte: 1.718 Masurata: 1.745	Sector cadastral:13 Teren imprejmuit;

B. Partea II. Proprietari și acte

Inscrieri privitoare la dreptul de proprietate și alte drepturi reale	Referințe
3413 / 07/10/2002	
Contract De Donatie nr. 4359, din 02/10/2002 emis de NP Ivan Mihaela -Savulescu Vasile;	
B1	A1
Intabulare, drept de PROPRIETATEdonatie, dobandit prin Conventie, cota actuala 1/1, cota initiala 1/1	
1) CIONGA VICTOR	
<i>OBSERVATII: (provenita din conversia CF 1381)</i>	

C. Partea III. SARCINI

Inscrieri privind dezmembramintele dreptului de proprietate, drepturi reale de garanție și sarcini	Referințe
3414 / 07/10/2002	
Partaj Voluntar nr. 4320, din 27/09/2002 emis de NP Ivan Mihaela -Savulescu Vasile;	
C1	A1
se intabuleaza dreptul de servitute pe suprafata de 64,06 mp, in partea de sud, in favoarea terenului cu nr.cad. 650, propr.lui Teodorescu Vasilica si Paul, inscris in CF 547, serv.intabulata in CF 1325 prin incheierea nr. 2663/01.08.2002	
<i>OBSERVATII: (provenita din conversia CF 1381)</i>	
C2	A1
se intabuleaza dreptul de servitute, asupra imobilului de sub A1, pe suprafata de 4,31 mp, constituit prin conv.aut.nr. 3491/31.07.2002 la NP Savulescu Vasile -Ivan Mihaela, intabulata in CF nr. 1325, prin inch. 2663/01.08.2002, in favoarea imobilului propr.lui Teodorescu Paul si Vasilica, inscris in CF 547	
<i>OBSERVATII: (provenita din conversia CF 1381)</i>	

Anexa Nr. 1 La Partea I

Teren

Nr cadastral	Suprafața (mp)*	Observații / Referințe
26585	Din acte: 1.718 Masurata: 1.745	

* Suprafața este determinată în planul de proiecție Stereo 70.



Date referitoare la teren

Crt	Categorie folosință	Intra vilan	Suprafața (mp)	Tarla	Parcelă	Nr. topo	Observații / Referințe
1	arabil	DA	1.745	72	3996,3997	-	

Lungime Segmente

1) Valorile lungimilor segmentelor sunt obținute din proiecție în plan.

Punct început	X / Y	Punct sfârșit	X / Y	Lungime segment (** (m)
1	557.090,252 404.977,597	2	557.049,261 405.047,299	80.862
2	557.049,261 405.047,299	3	557.039,412 405.041,269	11.548
3	557.039,412 405.041,269	4	557.096,835 404.944,595	112.442
4	557.096,835 404.944,595	5	557.100,837 404.937,617	8.044
5	557.100,837 404.937,617	6	557.104,475 404.939,667	4.176

Punct început	X / Y	Punct sfârșit	X / Y	Lungime segment (** (m)
6	557.104,475 404.939,667	7	557.125,082 404.904,273	40.956
7	557.125,082 404.904,273	8	557.132,035 404.892,776	13.436
8	557.132,035 404.892,776	9	557.133,62 404.893,709	1.839
9	557.133,62 404.893,709	10	557.135,234 404.893,951	1.632
10	557.135,234 404.893,951	11	557.137,398 404.893,757	2.173
11	557.137,398 404.893,757	12	557.139,382 404.893,063	2.102
12	557.139,382 404.893,063	13	557.137,503 404.896,512	3.928
13	557.137,503 404.896,512	14	557.131,056 404.908,027	13.197
14	557.131,056 404.908,027	1	557.090,252 404.977,597	80.653

** Lungimile segmentelor sunt determinate în planul de proiecție Stereo 70 și sunt rotunjite la 1 milimetru.

*** Distanța dintre puncte este formată din segmente cumulate ce sunt mai mici decât valoarea 1 milimetru.

**DATE DESPRE IMOBILUL NR. 1522**

Oficiul de Cadastru și Publicitate Imobiliară PRAHOVA
Biroul de Cadastru și Publicitate Imobiliară Câmpina

A. Partea I. Descrierea imobilului

TEREN Intravilan

Nr. CF vechi:975

Nr. cadastral vechi:1253

Adresa: Loc. Câmpina, Str Siret, Nr. 6, Jud. Prahova

Nr. Crt	Nr cadastral Nr. topografic	Suprafața* (mp)	Observații / Referințe
A1	24251	Din acte: 2.940 Masurata: 2.963	Sector cadastral:13 Teren imprejmuit;

B. Partea II. Proprietari și acte

Inscrieri privitoare la dreptul de proprietate și alte drepturi reale	Referințe
27153 / 19/10/2018	
Act Notarial nr. 3130, din 17/10/2018 emis de NP Lupu Maria Luiza;	
B5	A1
Intabulare, drept de PROPRIETATEpartaj, dobandit prin Conventie, cota actuala 1/1, cota initiala 1/1 1) IONESCU DARZEU VLAD	
36952 / 16/09/2021	
Act Notarial nr. Declaratie nr.697, din 07/09/2021 emis de NP Ivanca Riba (; inscris sub semnatura privata nr Proces Verbal de vecinatate din 25.05.2021, emis de SC Arhicad Geotop SRL;act administrativ nr Extras nr. 9515 din 08.04.2020, emis de BCPI PH);	
B6	A1
se actualizeaza informatiile cadastrale in sensul modificarii limitei si suprafetei imobilului conform documentatiei tehnice avizate	

C. Partea III. SARCINI .

Inscrieri privind dezmembramintele dreptului de proprietate, drepturi reale de garanție și sarcini	Referințe
NU SUNT	

Anexa Nr. 1 La Partea I

Teren

Nr cadastral	Suprafața (mp)*	Observații / Referințe
24251	Din acte: 2.940 Masurata: 2.963	

* Suprafața este determinată în planul de proiecție Stereo 70.



Date referitoare la teren

Crt	Categorie folosință	Intra vilan	Suprafața (mp)	Tarla	Parcelă	Nr. topo	Observații / Referințe
1	faneata	DA	2.963	72	3999,4000	-	

Lungime Segmente

1) Valorile lungimilor segmentelor sunt obținute din proiecție în plan.

Punct început	X / Y	Punct sfârșit	X / Y	Lungime segment (** (m)
1	556.989,731 405.094,153	2	556.994,289 405.086,462	8.94
2	556.994,289 405.086,462	3	557.001,284 405.074,658	13.721
3	557.001,284 405.074,658	4	557.010,742 405.058,857	18.415
4	557.010,742 405.058,857	5	557.020,583 405.041,922	19.587
5	557.020,583 405.041,922	6	557.031,018 405.024,055	20.691

Punct început	X / Y	Punct sfârșit	X / Y	Lungime segment (** (m)
6	557.031,018 405.024,055	7	557.038,247 405.011,795	14.233
7	557.038,247 405.011,795	8	557.041,271 405.006,666	5.954
8	557.041,271 405.006,666	9	557.050,636 404.990,554	18.636
9	557.050,636 404.990,554	10	557.052,139 404.987,954	3.003
10	557.052,139 404.987,954	11	557.061,943 404.971,01	19.576
11	557.061,943 404.971,01	12	557.074,214 404.949,911	24.408
12	557.074,214 404.949,911	13	557.079,632 404.940,924	10.494
13	557.079,632 404.940,924	14	557.082,455 404.936,117	5.575
14	557.082,455 404.936,117	15	557.096,835 404.944,595	16.693
15	557.096,835 404.944,595	16	557.039,412 405.041,269	112.442
16	557.039,412 405.041,269	17	557.035,237 405.048,299	8.176
17	557.035,237 405.048,299	18	557.026,648 405.063,136	17.144
18	557.026,648 405.063,136	19	557.023,893 405.067,789	5.407
19	557.023,893 405.067,789	20	557.003,544 405.102,158	39.941
20	557.003,544 405.102,158	1	556.989,731 405.094,153	15.965

** Lungimile segmentelor sunt determinate în planul de proiecție Stereo 70 și sunt rotunjite la 1 milimetru.

*** Distanța dintre puncte este formată din segmente cumulate ce sunt mai mici decât valoarea 1 milimetru.

**DATE DESPRE IMOBILUL NR. 1523**

Oficiul de Cadastru și Publicitate Imobiliară PRAHOVA
Biroul de Cadastru și Publicitate Imobiliară Câmpina

A. Partea I. Descrierea imobilului

TEREN Intravilan

Adresa: Loc. Câmpina, Al Izlaz, Nr. 7, Jud. Prahova

Nr. Crt	Nr cadastral Nr. topografic	Suprafața* (mp)	Observații / Referințe
A1	24151	Din acte: 1.431 Masurata: 1.696	Sector cadastral:13 Teren imprejmuit;

Construcții

Crt	Nr cadastral Nr. topografic	Adresa	Observații / Referințe
A1.1	24151-C1	Loc. Câmpina, Al Izlaz, Nr. 7, Jud. Prahova	Nr. niveluri:2; S. construita la sol:155 mp;
A1.2	24151-C2	Loc. Câmpina, Al Izlaz, Nr. 7, Jud. Prahova	Nr. niveluri:1; S. construita la sol:16 mp; S. construita desfasurata:16 mp;

B. Partea II. Proprietari și acte

Inscrieri privitoare la dreptul de proprietate și alte drepturi reale		Referințe
6419 / 02/05/2011		
Act Notarial nr. 4890, din 02/12/1997 emis de BN MARGARIT MUSAT - SAVULESCU VASILE - IVAN MIHAEL (; act notarial nr. 8657/02-12-1995 emis de NOTARIATUL DE STAT LOCAL CAMPINA; act notarial nr. 5953/05-08-1993 emis de NOTARIATUL DE STAT LOCAL CAMPINA; act notarial nr. 2793/18-07-1996 emis de BIROUL NOTARIAL MARGARIT MUSAT - SAVULESCU VASILE ; act administrativ nr. 11/31-01-1994 emis de PRIMARIA MUNICIPIULUI CAMPINA; act administrativ nr. 21256/18-10-2007 emis de PRIMARIA MUNICIPIULUI PRAHOVA; act administrativ nr. 236/03-09-1999 emis de PRIMARIA MUNICIPIULUI PRAHOVA;);		
B1	Intabulare, drept de PROPRIETATEcumparare ca bun comun și construire, dobandit prin Conventie, cota actuala 1/1, cota initiala 1/1 1) CHIVU ALEXANDRU-VIOREL 2) CHIVU SILVIA	A1, A1.1, A1.2

C. Partea III. SARCINI .

Inscrieri privind dezmembramintele dreptului de proprietate, drepturi reale de garanție și sarcini	Referințe
NU SUNT	

Teren

Nr cadastral	Suprafața (mp)*	Observații / Referințe
24151	Din acte: 1.431 Masurata: 1.696	

* Suprafața este determinată în planul de proiecție Stereo 70.



Date referitoare la teren

Crt	Categorie folosință	Intra vilan	Suprafața (mp)	Tarla	Parcelă	Nr. topo	Observații / Referințe
1	curți constructii	DA	1.322	72	3996,3997,3 998,3999,40 00	-	
2	faneata	DA	374	72	3996,3997,3 998,3999,40 00	-	

Date referitoare la construcții

Crt	Număr	Destinație construcție	Supraf. (mp)	Situație juridică	Observații / Referințe
A1.1	24151-C1	construcții de locuinte	Din acte: 187 Masurata: 155	Cu acte	Nr. niveluri:2; S. construita la sol:155 mp;
A1.2	24151-C2	construcții anexa	16	Cu acte	Nr. niveluri:1; S. construita la sol:16 mp; S. construita desfasurata:16 mp;
A1.3	24151-C3	construcții anexa	Din acte: 0 Masurata: 26	Fara acte	Nr. niveluri:1; S. construita la sol:26 mp;

Lungime Segmente

1) Valorile lungimilor segmentelor sunt obținute din proiecție în plan.

Punct început	X / Y	Punct sfârșit	X / Y	Lungime segment (** (m)
1	557.100,837 404.937,617	2	557.096,835 404.944,595	8.044
2	557.096,835 404.944,595	3	557.082,455 404.936,117	16.693
3	557.082,455 404.936,117	4	557.092,407 404.919,348	19.5
4	557.092,407 404.919,348	5	557.095,304 404.914,198	5.909
5	557.095,304 404.914,198	6	557.097,853 404.909,825	5.062
6	557.097,853 404.909,825	7	557.098,641 404.908,487	1.553
7	557.098,641 404.908,487	8	557.105,976 404.896,048	14.441
8	557.105,976 404.896,048	9	557.085,646 404.881,442	25.033
9	557.085,646 404.881,442	10	557.095,67 404.867,615	17.078
10	557.095,67 404.867,615	11	557.111,235 404.878,348	18.907
11	557.111,235 404.878,348	12	557.116,508 404.881,984	6.405
12	557.116,508 404.881,984	13	557.122,552 404.886,183	7.359
13	557.122,552 404.886,183	14	557.123,027 404.886,513	0.578
14	557.123,027 404.886,513	15	557.124,717 404.887,688	2.058
15	557.124,717 404.887,688	16	557.132,035 404.892,776	8.913
16	557.132,035 404.892,776	17	557.125,082 404.904,273	13.436
17	557.125,082 404.904,273	18	557.104,475 404.939,667	40.956
18	557.104,475 404.939,667	1	557.100,837 404.937,617	4.176

** Lungimile segmentelor sunt determinate în planul de proiecție Stereo 70 și sunt rotunjite la 1 milimetru.

*** Distanța dintre puncte este formată din segmente cumulate ce sunt mai mici decât valoarea 1 milimetru.

**DATE DESPRE IMOBILUL NR. 1524**

Oficiul de Cadastru și Publicitate Imobiliară PRAHOVA
Biroul de Cadastru și Publicitate Imobiliară Câmpina

A. Partea I. Descrierea imobilului

TEREN Intravilan

Nr. CF vechi:856(e:856)

Nr. cadastral vechi:1076

Adresa: Loc. Câmpina, Al Izlaz, Nr. 5A, Jud. Prahova

Nr. Crt	Nr cadastral Nr. topografic	Suprafața* (mp)	Observații / Referințe
A1	23408	1.904	Sector cadastral:13 Teren imprejmuit;

Construcții

Crt	Nr cadastral Nr. topografic	Adresa	Observații / Referințe
A1.1	23408-C1	Loc. Câmpina, Al Izlaz, Nr. 5A, Jud. Prahova	Nr. niveluri:3; S. construita la sol:224 mp; S+P+E
A1.2	23408-C2	Loc. Câmpina, Al Izlaz, Nr. 5A, Jud. Prahova	Nr. niveluri:2; S. construita la sol:51 mp; Garaj cu Su=47.94 mp

B. Partea II. Proprietari și acte

Inscrieri privitoare la dreptul de proprietate și alte drepturi reale		Referințe
2925 / 26/04/2005		
Contract De Vanzare-Cumparare nr. 1456, din 25/04/2005 emis de NP Pop Mihai-Campina;		
B3	Intabulare, drept de PROPRIETATEcumparare ca bun propriu, dobandit prin Conventie, cota actuala 1/1, cota initiala 1/1 1) SC DINAMYS EXIM SRL, CIF:6642042	A1, A1.1
1307 / 28/01/2010		
Alte Acte nr. 2925, din 26/04/2005 emis de BCF Campina;		
B4	se indreapta eroarea materiala strecurata in incheierea nr. 2925/26.04.2005 eliberata de BCF Campina in sensul ca numele corect al proprietarii de sub B1 este SCDINAMYS EXIMSRL si nu SCEXIMSRL cum din eroare a fost in scris	A1, A1.1
9506 / 11/06/2013		
Act Administrativ nr. 70/8819, din 06/06/2013 emis de PRIMARIA MUN.CAMPINA;		
B5	se noteaza schimbarea adresei imobilului, din str. Izlaz, f.n., in Aleea Izlaz, nr. 5 A,	A1, A1.1
15458 / 16/09/2013		
Act Administrativ nr. Extras de carte funciara pentru informare nr. 9506, din 11/06/2013 emis de B.C.P.I. CAMPINA (; act administrativ nr. Autorizație de construire nr.213/16-07-2012 emis de Primăria Mun. Câmpina; act administrativ nr. P-V de recepție terminare lucrări nr.22401/27-02-2013 emis de Primăria Mun. Câmpina;);		
B6	se noteaza actualizarea informatiilor cadastrale,	A1, A1.1
B7	Intabulare, drept de PROPRIETATE, dobandit prin Construire, cota actuala 1/1, cota initiala 1/1 1) SC DINAMYS EXIM SRL, CIF:6642042	A1.2

C. Partea III. SARCINI .

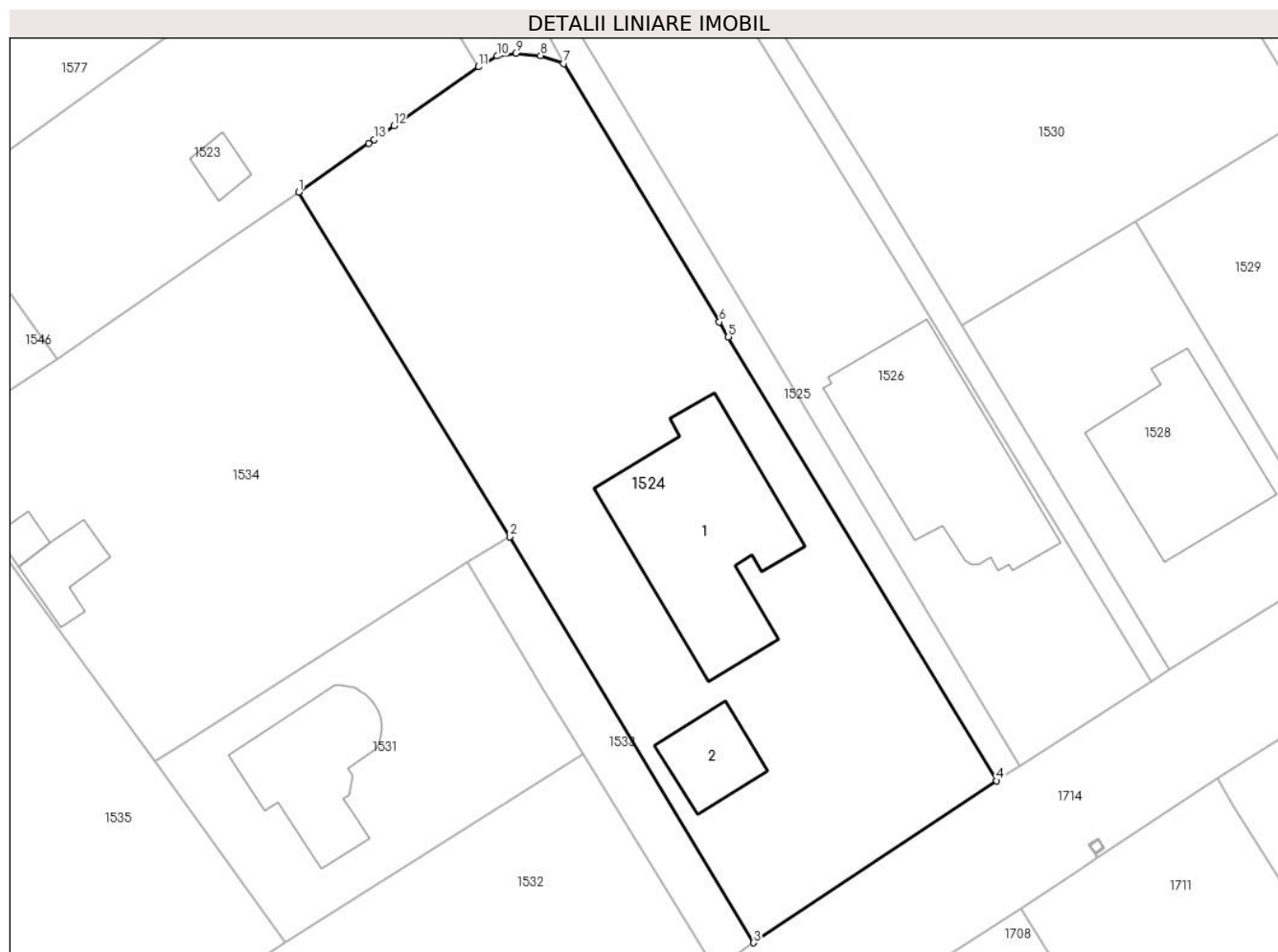
Inscrieri privind dezmembramintele dreptului de proprietate, drepturi reale de garanție și sarcini	Referințe
NU SUNT	

Anexa Nr. 1 La Partea I

Teren

Nr cadastral	Suprafața (mp)*	Observații / Referințe
23408	1.904	

* Suprafața este determinată în planul de proiecție Stereo 70.



Date referitoare la teren

Crt	Categorie folosință	Intravilan	Suprafața (mp)	Tarla	Parcelă	Nr. topo	Observații / Referințe
1	curți construcții	DA	1.167	72	3983	-	
2	arabil	DA	737	72	3983	-	

Date referitoare la construcții

Crt	Număr	Destinație construcție	Supraf. (mp)	Situație juridică	Observații / Referințe
A1.1	23408-C1	construcții de locuințe	Din acte: 0 Masurata: 224	Cu acte	Nr. niveluri:3; S. construita la sol:224 mp; S+P+E
A1.2	23408-C2	construcții anexa	Din acte: 0 Masurata: 51	Cu acte	Nr. niveluri:2; S. construita la sol:51 mp; Garaj cu Su=47.94 mp

Lungime Segmente

1) Valorile lungimilor segmentelor sunt obținute din proiecție în plan.

Punct început	X / Y	Punct sfârșit	X / Y	Lungime segment (** (m)
1	557.116,508 404.881,984	2	557.134,708 404.852,249	34.863

Punct început	X / Y	Punct sfârșit	X / Y	Lungime segment (** (m)
2	557.134,708 404.852,249	3	557.155,767 404.817,222	40.87
3	557.155,767 404.817,222	4	557.176,744 404.831,204	25.21
4	557.176,744 404.831,204	5	557.153,583 404.869,49	44.747
5	557.153,583 404.869,49	6	557.152,812 404.870,765	1.49
6	557.152,812 404.870,765	7	557.139,382 404.893,063	26.03
7	557.139,382 404.893,063	8	557.137,398 404.893,757	2.102
8	557.137,398 404.893,757	9	557.135,234 404.893,951	2.173
9	557.135,234 404.893,951	10	557.133,62 404.893,709	1.632
10	557.133,62 404.893,709	11	557.132,035 404.892,776	1.839
11	557.132,035 404.892,776	12	557.124,717 404.887,688	8.913
12	557.124,717 404.887,688	13	557.123,027 404.886,513	2.058
13	557.123,027 404.886,513	14	557.122,552 404.886,183	0.578
14	557.122,552 404.886,183	1	557.116,508 404.881,984	7.359

** Lungimile segmentelor sunt determinate în planul de proiecție Stereo 70 și sunt rotunjite la 1 milimetru.

*** Distanța dintre puncte este formată din segmente cumulate ce sunt mai mici decât valoarea 1 milimetru.

**DATE DESPRE IMOBILUL NR. 1525**

Oficiul de Cadastru și Publicitate Imobiliară PRAHOVA
Biroul de Cadastru și Publicitate Imobiliară Câmpina

A. Partea I. Descrierea imobilului

TEREN Intravilan

Nr. CF vechi:857

Nr. cadastral vechi:942-1761

Adresa: Loc. Câmpina, Al Izlaz, Jud. Prahova, Zona Campina

Nr. Crt	Nr cadastral Nr. topografic	Suprafața* (mp)	Observații / Referințe
A1	26330	190	Sector cadastral:13 Teren imprejmuit;

B. Partea II. Proprietari și acte

Inscrieri privitoare la dreptul de proprietate și alte drepturi reale		Referințe
2637 / 30/07/2002		
Dosar Cadastru nr. 9422, din 26/07/2002 emis de OCGC Prahova (; cvc aut.nr. 753/19.03.2001 NP Ivan Mihaela, incheierea nr. 909/20.03.2001 BCF Campina, cvc aut.nr. 977/12.02.2002 NP Ivan Mihaela, incheierea nr. 2608/26.07.2002 BCF Campina);		
B1	Intabulare, drept de PROPRIETATEcumparare ca bun comun, dobandit prin Conventie, cota actuala 1/1, cota initiala 1/1 1) CHIVU ALEXANDRU VIOREL 2) CHIVU SILVIA <i>OBSERVATII: (provenita din conversia CF 857)</i>	A1

C. Partea III. SARCINI

Inscrieri privind dezmembramintele dreptului de proprietate, drepturi reale de garanție și sarcini		Referințe
2660 / 01/08/2002		
Contract Constituire Drept Servitute nr. 3491, din 31/07/2002 emis de BNp Ivan Mihaela -Savulescu Vasile;		
C1	se intabuleaza servitutea de trecere asupra imobilului, in favoarea imobilului - terenul proprietatea lui TEODORESCU D.PAUL si VASILICA, in scris in CF nr. 547 <i>OBSERVATII: (provenita din conversia CF 857)</i>	A1
2663 / 01/08/2002		
Contract De Vanzare-Cumparare nr. 3495, din 31/07/2002 emis de NP Ivan Mihaela -Savulescu Vasile;		
C2	se intabuleaza dreptul de servitute de terecere asupra imobilului, in favoarea imobilului - teren de 2547 mp, cu nr.cad. 1764, in scris in CF 1325-Campina, propr.lui GOGA OCTAVIAN OVIDIU si CIONGA Gh.ZOE <i>OBSERVATII: (provenita din conversia CF 857)</i>	A1

Anexa Nr. 1 La Partea I

Teren

Nr cadastral	Suprafața (mp)*	Observații / Referințe
26330	190	

* Suprafața este determinată în planul de proiecție Stereo 70.



Date referitoare la teren

Crt	Categorie folosință	Intravilan	Suprafața (mp)	Tarla	Parcelă	Nr. topo	Observații / Referințe
1	arabil	DA	190	72	3983	-	

Lungime Segmente

1) Valorile lungimilor segmentelor sunt obținute din proiecție în plan.

Punct început	X / Y	Punct sfârșit	X / Y	Lungime segment (** (m)
1	557.176,744 404.831,204	2	557.177,74 404.831,819	1.171
2	557.177,74 404.831,819	3	557.178,733 404.832,513	1.211
3	557.178,733 404.832,513	4	557.157,18 404.868,41	41.87
4	557.157,18 404.868,41	5	557.139,595 404.897,698	34.162
5	557.139,595 404.897,698	6	557.137,503 404.896,512	2.405

Punct început	X / Y	Punct sfârșit	X / Y	Lungime segment (** (m)
6	557.137,503 404.896,512	7	557.139,382 404.893,063	3.928
7	557.139,382 404.893,063	8	557.152,812 404.870,765	26.03
8	557.152,812 404.870,765	9	557.153,583 404.869,49	1.49
9	557.153,583 404.869,49	1	557.176,744 404.831,204	44.747

** Lungimile segmentelor sunt determinate în planul de proiecție Stereo 70 și sunt rotunjite la 1 milimetru.

*** Distanța dintre puncte este formată din segmente cumulate ce sunt mai mici decât valoarea 1 milimetru.

**DATE DESPRE IMOBILUL NR. 1526**

Oficiul de Cadastru și Publicitate Imobiliară PRAHOVA
Biroul de Cadastru și Publicitate Imobiliară Câmpina

A. Partea I. Descrierea imobilului

TEREN Intravilan

Nr. CF vechi:2467(e:2467)

Nr. cadastral vechi:3238

Adresa: Loc. Câmpina, Al Izlaz, Nr. 9, Jud. Prahova

Nr. Crt	Nr cadastral Nr. topografic	Suprafața* (mp)	Observații / Referințe
A1	22977	1.000	Sector cadastral:13 Teren imprejmuit;

Construcții

Crt	Nr cadastral Nr. topografic	Adresa	Observații / Referințe
A1.1	22977-C1	Loc. Câmpina, Al Izlaz, Nr. 9, Jud. Prahova	Nr. niveluri:3; S. construita la sol:218 mp; S + P + E

B. Partea II. Proprietari și acte

Inscrieri privitoare la dreptul de proprietate și alte drepturi reale		Referințe
8198 / 09/11/2005		
Contract De Vanzare-Cumparare nr. 3043, din 24/07/1998 emis de NP Musat M.Campina;		
B1	Intabulare, drept de PROPRIETATEcumparare ca bun comun, dobandit prin Conventie, cota actuala 1/2, cota initiala 1/2 1) MATEIU BOGDAN-EUGEN 2) MATEIU ANCA-DANIELA	A1, A1.1
7372 / 13/05/2009		
Contract De Vanzare-Cumparare nr. 902, din 11/05/2009 emis de NP RADULESCU DUMITRU OCTAVIAN;		
B4	Intabulare, drept de PROPRIETATEcumparare ca bun propriu, dobandit prin Conventie, cota actuala 1/2, cota initiala 1/2 1) MATEIU NICOLETA	A1, A1.1

C. Partea III. SARCINI .

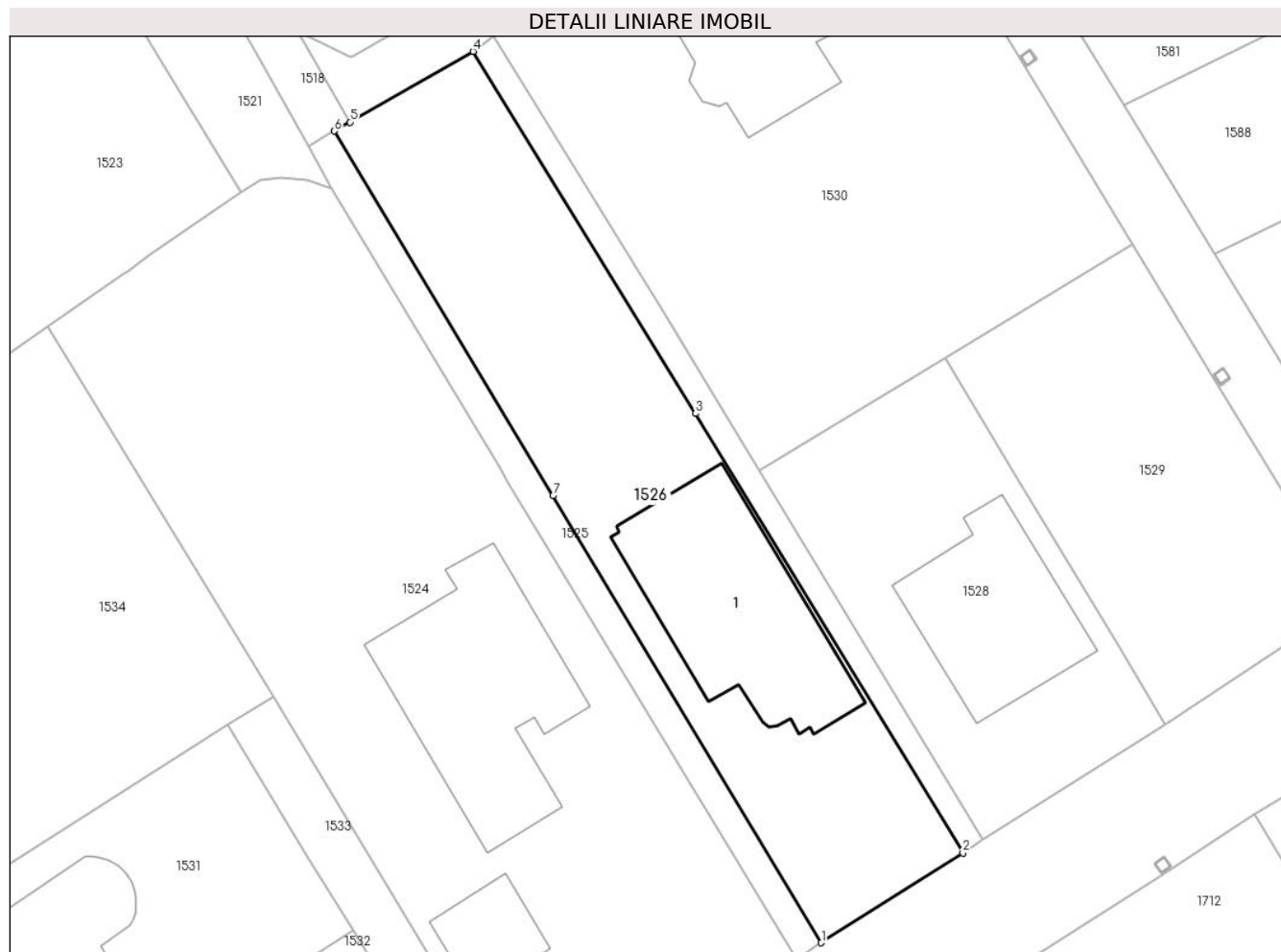
Inscrieri privind dezmembramintele dreptului de proprietate, drepturi reale de garanție și sarcini	Referințe
NU SUNT	

Anexa Nr. 1 La Partea I

Teren

Nr cadastral	Suprafața (mp)*	Observații / Referințe
22977	1.000	

* Suprafața este determinată în planul de proiecție Stereo 70.



Date referitoare la teren

Crt	Categorie folosință	Intravilan	Suprafața (mp)	Tarla	Parcelă	Nr. topo	Observații / Referințe
1	curți constructii	DA	555	72	3983	-	
2	arabil	DA	445	72	3983	-	

Date referitoare la construcții

Crt	Număr	Destinație construcție	Supraf. (mp)	Situație juridică	Observații / Referințe
A1.1	22977-C1	construcții de locuințe	Din acte: 0 Masurata: 218	Cu acte	Nr. niveluri:3; S. construita la sol:218 mp; S + P + E

Lungime Segmente

1) Valorile lungimilor segmentelor sunt obținute din proiecție în plan.

Punct început	X / Y	Punct sfârșit	X / Y	Lungime segment (** (m)
1	557.178,733 404.832,513	2	557.190,112 404.839,719	13.469
2	557.190,112 404.839,719	3	557.168,635 404.875,017	41.318

Punct început	X / Y	Punct sfârșit	X / Y	Lungime segment (** (m)
3	557.168,635 404.875,017	4	557.150,729 404.904,086	34.141
4	557.150,729 404.904,086	5	557.140,844 404.898,415	11.396
5	557.140,844 404.898,415	6	557.139,595 404.897,698	1.44
6	557.139,595 404.897,698	7	557.157,18 404.868,41	34.162
7	557.157,18 404.868,41	1	557.178,733 404.832,513	41.87

** Lungimile segmentelor sunt determinate în planul de proiecție Stereo 70 și sunt rotunjite la 1 milimetru.

*** Distanța dintre puncte este formată din segmente cumulate ce sunt mai mici decât valoarea 1 milimetru.

**DATE DESPRE IMOBILUL NR. 1527**

Oficiul de Cadastru și Publicitate Imobiliară PRAHOVA
Biroul de Cadastru și Publicitate Imobiliară Câmpina

A. Partea I. Descrierea imobilului

TEREN Intravilan

Nr. CF vechi:181(e:181)
Nr. cadastral vechi:246/1

Adresa: Loc. Câmpina, Al Izlaz, Jud. Prahova

Nr. Crt	Nr cadastral Nr. topografic	Suprafața* (mp)	Observații / Referințe
A1	22985	Din acte: 151 Masurata: 152	Sector cadastral:13 Teren imprejmuit;

B. Partea II. Proprietari și acte

Inscrieri privitoare la dreptul de proprietate și alte drepturi reale		Referințe
959 / 22/10/1999		
Contract De Vanzare-Cumparare nr. 3593, din 21/10/1999 emis de NP Ivan M;		
B1	Intabulare, drept de PROPRIETATEcumparare ca bun comun, dobandit prin Conventie, cota actuala 1/2, cota initiala 1/2 1) MATEIU BOGDAN EUGEN 2) MATEIU ANCA DANIELA	A1
7370 / 13/05/2009		
Contract De Vanzare-Cumparare nr. 902, din 11/05/2009 emis de NP RADULESCU DUMITRU;		
B4	Intabulare, drept de PROPRIETATEcumparare ca bun propriu, dobandit prin Conventie, cota actuala 1/2, cota initiala 1/2 1) MATEIU NICOLETA OBSERVATII: 210.000 RON	A1

C. Partea III. SARCINI .

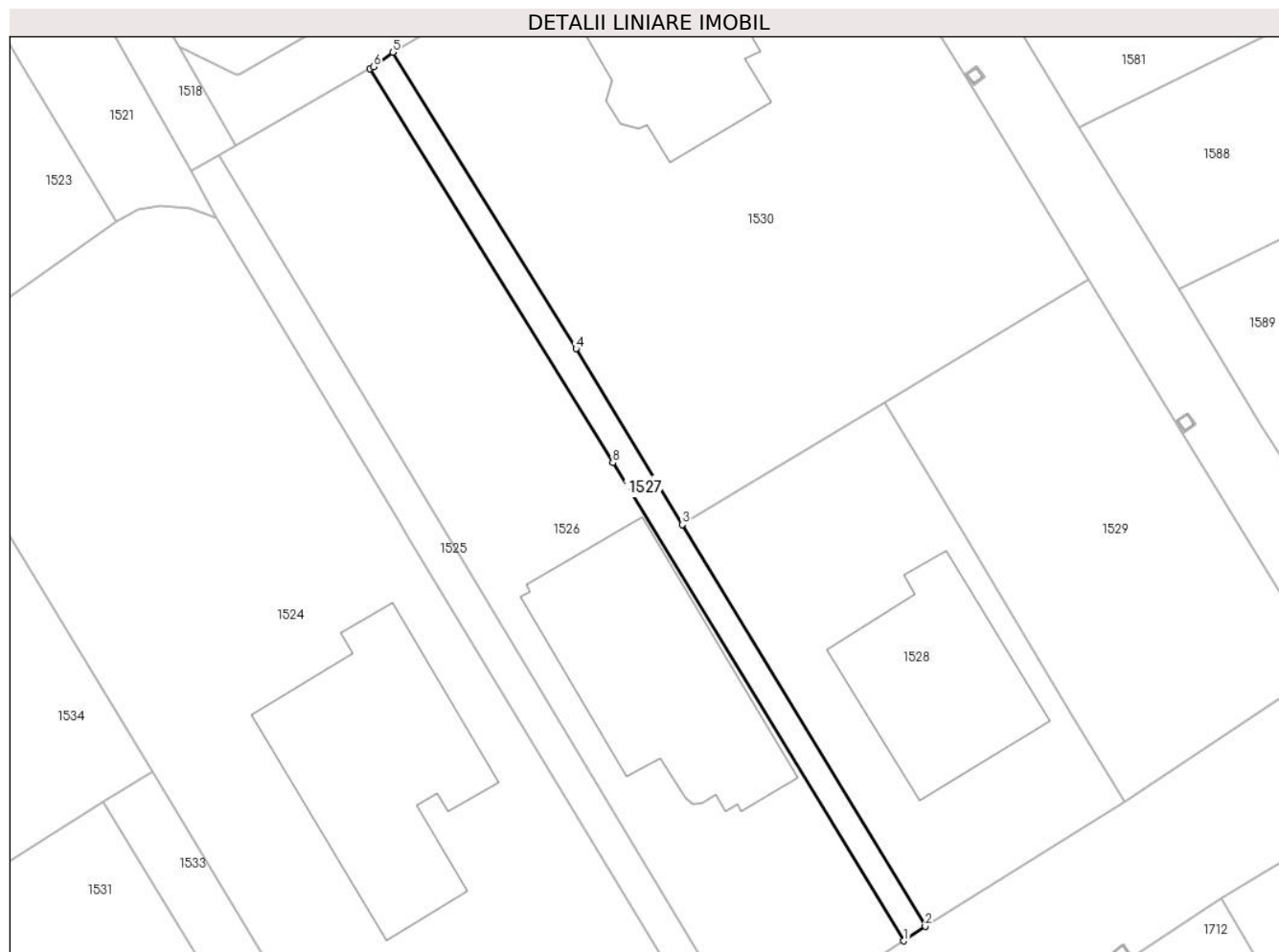
Inscrieri privind dezmembramintele dreptului de proprietate, drepturi reale de garanție și sarcini	Referințe
NU SUNT	

Anexa Nr. 1 La Partea I

Teren

Nr cadastral	Suprafața (mp)*	Observații / Referințe
22985	Din acte: 151 Masurata: 152	

* Suprafața este determinată în planul de proiecție Stereo 70.



Date referitoare la teren

Crt	Categorie folosință	Intra vilan	Suprafața (mp)	Tarla	Parcelă	Nr. topo	Observații / Referințe
1	curți constructii	DA	152	72	3983	-	

Lungime Segmente

1) Valorile lungimilor segmentelor sunt obținute din proiecție în plan.

Punct început	X / Y	Punct sfârșit	X / Y	Lungime segment (** (m)
1	557.190,112 404.839,719	2	557.191,695 404.840,791	1.912
2	557.191,695 404.840,791	3	557.173,764 404.870,446	34.655
3	557.173,764 404.870,446	4	557.165,918 404.883,422	15.164
4	557.165,918 404.883,422	5	557.152,39 404.905,309	25.73
5	557.152,39 404.905,309	6	557.150,979 404.904,245	1.767

Punct început	X / Y	Punct sfârșit	X / Y	Lungime segment (** (m)
6	557.150,979 404.904,245	7	557.150,729 404.904,086	0.296
7	557.150,729 404.904,086	8	557.168,635 404.875,017	34.141
8	557.168,635 404.875,017	1	557.190,112 404.839,719	41.318

** Lungimile segmentelor sunt determinate în planul de proiecție Stereo 70 și sunt rotunjite la 1 milimetru.

*** Distanța dintre puncte este formată din segmente cumulate ce sunt mai mici decât valoarea 1 milimetru.

**DATE DESPRE IMOBILUL NR. 1528**

Oficiul de Cadastru și Publicitate Imobiliară PRAHOVA
Biroul de Cadastru și Publicitate Imobiliară Câmpina

A. Partea I. Descrierea imobilului

TEREN Intravilan

Nr. CF vechi:1166(e:1166)

Nr. cadastral vechi:1618(e:11517)

Adresa: Loc. Câmpina, Al Izlaz, Nr. 11, Jud. Prahova

Nr. Crt	Nr cadastral Nr. topografic	Suprafața* (mp)	Observații / Referințe
A1	22764	600	Sector cadastral:13 Teren imprejmuit;

Construcții

Crt	Nr cadastral Nr. topografic	Adresa	Observații / Referințe
A1.1	22764-C1	Loc. Câmpina, Al Izlaz, Nr. 11, Jud. Prahova	Nr. niveluri:2; S. construita la sol:154 mp; SC PIVNITA = 24 MP; SC ETAJ = 86.5; S DESF = 264.5 mp

B. Partea II. Proprietari și acte

Inscrieri privitoare la dreptul de proprietate și alte drepturi reale		Referințe
1404 / 19/04/2002		
Contract De Vanzare-Cumparare nr. 1134, din 25/03/2002 emis de POP MIHAI;		
B1	Intabulare, drept de PROPRIETATEcumparare ca bun comun, dobandit prin Conventie, cota actuala 1/1, cota initiala 1/1 1) BALAN VALENTIN GEORGE 2) BALAN LAVINIA ELENA	A1
1064 / 26/01/2009		
Alte Acte nr. 1404, din 19/04/2002 emis de BCF Campina;		
B3	se noteaza modificarea numarului cadastral al imobilului din 1618 in 11517, dupa conversie	A1
Registrul Cadastral al Imobilelor PRIM CAMPINA;		
B4	Intabulare, drept de PROPRIETATE, dobandit prin Construire, cota actuala 1/1, cota initiala 1/1 1) BALAN VALENTIN GEORGE 2) BALAN LAVINIA ELENA	A1.1

C. Partea III. SARCINI .

Inscrieri privind dezmembramintele dreptului de proprietate, drepturi reale de garanție și sarcini	Referințe
NU SUNT	

Anexa Nr. 1 La Partea I

Teren

Nr cadastral	Suprafața (mp)*	Observații / Referințe
22764	600	

* Suprafața este determinată în planul de proiecție Stereo 70.



Date referitoare la teren

Crt	Categorie folosință	Intravilan	Suprafața (mp)	Tarla	Parcelă	Nr. topo	Observații / Referințe
1	curți constructii	DA	200	72	3983	-	
2	arabil	DA	400	72	3983	-	

Date referitoare la construcții

Crt	Număr	Destinație construcție	Supraf. (mp)	Situație juridică	Observații / Referințe
A1.1	22764-C1	construcții de locuințe	Din acte: 0 Masurata: 154	Cu acte	Nr. niveluri:2; S. construita la sol:154 mp; SC PIVNITA = 24 MP; SC ETAJ = 86.5; S DESF = 264.5 mp

Lungime Segmente

1) Valorile lungimilor segmentelor sunt obținute din proiecție în plan.

Punct început	X / Y	Punct sfârșit	X / Y	Lungime segment (** (m)
1	557.191,695 404.840,791	2	557.206,371 404.850,033	17.344
2	557.206,371 404.850,033	3	557.202,54 404.856,421	7.449

Punct început	X / Y	Punct sfârșit	X / Y	Lungime segment (** (m)
3	557.202,54 404.856,421	4	557.194,362 404.870,059	15.902
4	557.194,362 404.870,059	5	557.188,718 404.879,469	10.973
5	557.188,718 404.879,469	6	557.173,764 404.870,446	17.465
6	557.173,764 404.870,446	1	557.191,695 404.840,791	34.655

** Lungimile segmentelor sunt determinate în planul de proiecție Stereo 70 și sunt rotunjite la 1 milimetru.

*** Distanța dintre puncte este formată din segmente cumulate ce sunt mai mici decât valoarea 1 milimetru.

**DATE DESPRE IMOBILUL NR. 1529**

Oficiul de Cadastru și Publicitate Imobiliară PRAHOVA
Biroul de Cadastru și Publicitate Imobiliară Câmpina

A. Partea I. Descrierea imobilului

TEREN Intravilan

Nr. CF vechi:1219
Nr. cadastral vechi:1619

Adresa: Loc. Câmpina, Al Izlaz, Nr. 13, Jud. Prahova

Nr. Crt	Nr cadastral Nr. topografic	Suprafața* (mp)	Observații / Referințe
A1	26524	600	Sector cadastral:13 Teren imprejmuit;

B. Partea II. Proprietari și acte

Inscrieri privitoare la dreptul de proprietate și alte drepturi reale	Referințe
1405 / 19/04/2002	
Contract De Vanzare-Cumparare nr. 1133, din 25/03/2002 emis de NP Pop Mihai;	
B1	A1
Intabulare, drept de PROPRIETATEcumparare ca bun comun, dobandit prin Conventie, cota actuala 1/1, cota initiala 1/1	
1) MIULESCU CALIN	
2) MIULESCU LORETA	
OBSERVATII: (provenita din conversia CF 1219)	

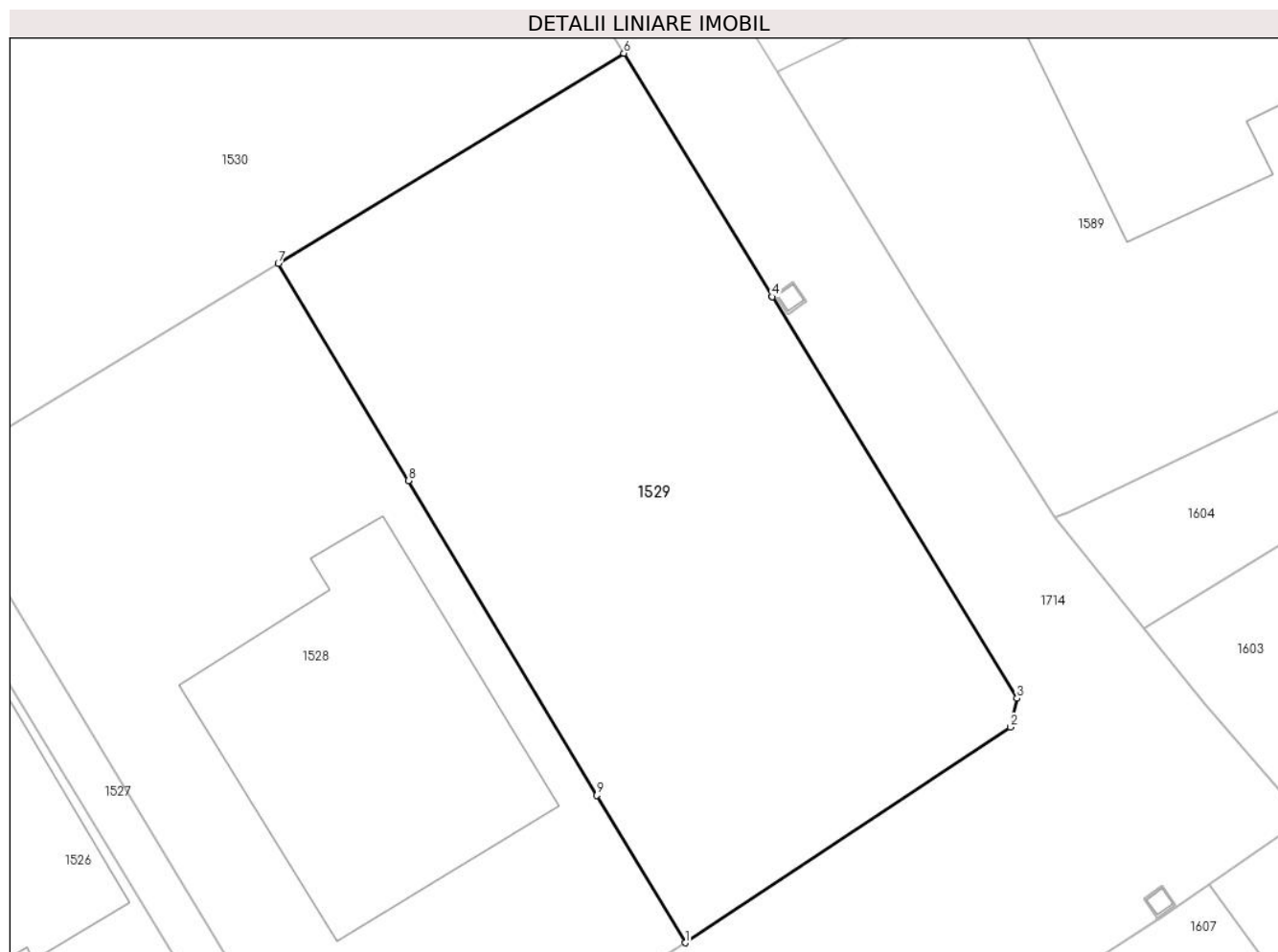
C. Partea III. SARCINI .

Inscrieri privind dezmembramintele dreptului de proprietate, drepturi reale de garanție și sarcini	Referințe
NU SUNT	

Teren

Nr cadastral	Suprafața (mp)*	Observații / Referințe
26524	600	

* Suprafața este determinată în planul de proiecție Stereo 70.



Date referitoare la teren

Crt	Categorie folosință	Intravilan	Suprafața (mp)	Tarla	Parcelă	Nr. topo	Observații / Referințe
1	curți constructii	DA	600	72	3983	-	

Lungime Segmente

1) Valorile lungimilor segmentelor sunt obținute din proiecție în plan.

Punct început	X / Y	Punct sfârșit	X / Y	Lungime segment (** (m)
1	557.206,371 404.850,033	2	557.220,466 404.859,379	16.912
2	557.220,466 404.859,379	3	557.220,759 404.860,632	1.287
3	557.220,759 404.860,632	4	557.210,141 404.878,034	20.386
4	557.210,141 404.878,034	5	557.210,138 404.878,039	0.006
5	557.210,138 404.878,039	6	557.203,704 404.888,584	12.353

Punct început	X / Y	Punct sfârșit	X / Y	Lungime segment (** (m)
6	557.203,704 404.888,584	7	557.188,718 404.879,469	17.54
7	557.188,718 404.879,469	8	557.194,362 404.870,059	10.973
8	557.194,362 404.870,059	9	557.202,54 404.856,421	15.902
9	557.202,54 404.856,421	1	557.206,371 404.850,033	7.449

** Lungimile segmentelor sunt determinate în planul de proiecție Stereo 70 și sunt rotunjite la 1 milimetru.

*** Distanța dintre puncte este formată din segmente cumulate ce sunt mai mici decât valoarea 1 milimetru.

**DATE DESPRE IMOBILUL NR. 1530**

Oficiul de Cadastru și Publicitate Imobiliară PRAHOVA
Biroul de Cadastru și Publicitate Imobiliară Câmpina

A. Partea I. Descrierea imobilului

TEREN Intravilan

Nr. CF vechi:1380
Nr. cadastral vechi:1800

Adresa: Loc. Câmpina, Al Izlaz, Nr. 15, Jud. Prahova

Nr. Crt	Nr cadastral Nr. topografic	Suprafața* (mp)	Observații / Referințe
A1	26586	1.435	Sector cadastral:13 Teren imprejmuit;

B. Partea II. Proprietari și acte

Inscrieri privitoare la dreptul de proprietate și alte drepturi reale		Referințe
3409 / 04/10/2002		
Contract De Vanzare-Cumparare nr. 2685, din 28/05/2002 emis de BNP Ivan Mihaela -Savulescu Vasile;		
B1	Intabulare, drept de PROPRIETATEcumparare ca bun comun, dobandit prin Conventie, cota actuala 1/1, cota initiala 1/1 1) IONEL MIHAI 2) IONEL ANCA PAULA <i>OBSERVATII: (provenita din conversia CF 1380)</i>	A1
B2	se intabuleaza dreptul de servitute de trecere in favoarea imobilului de sub A1, pe terenul propr.lui Frincu Olga, Francu Dan, Frincu Dragos Serban (rest propr.) cu latimea de 0,68 m si lungimea de 5 m, neidentificat cu nr.cadastral <i>OBSERVATII: (provenita din conversia CF 1380)</i>	A1

C. Partea III. SARCINI .

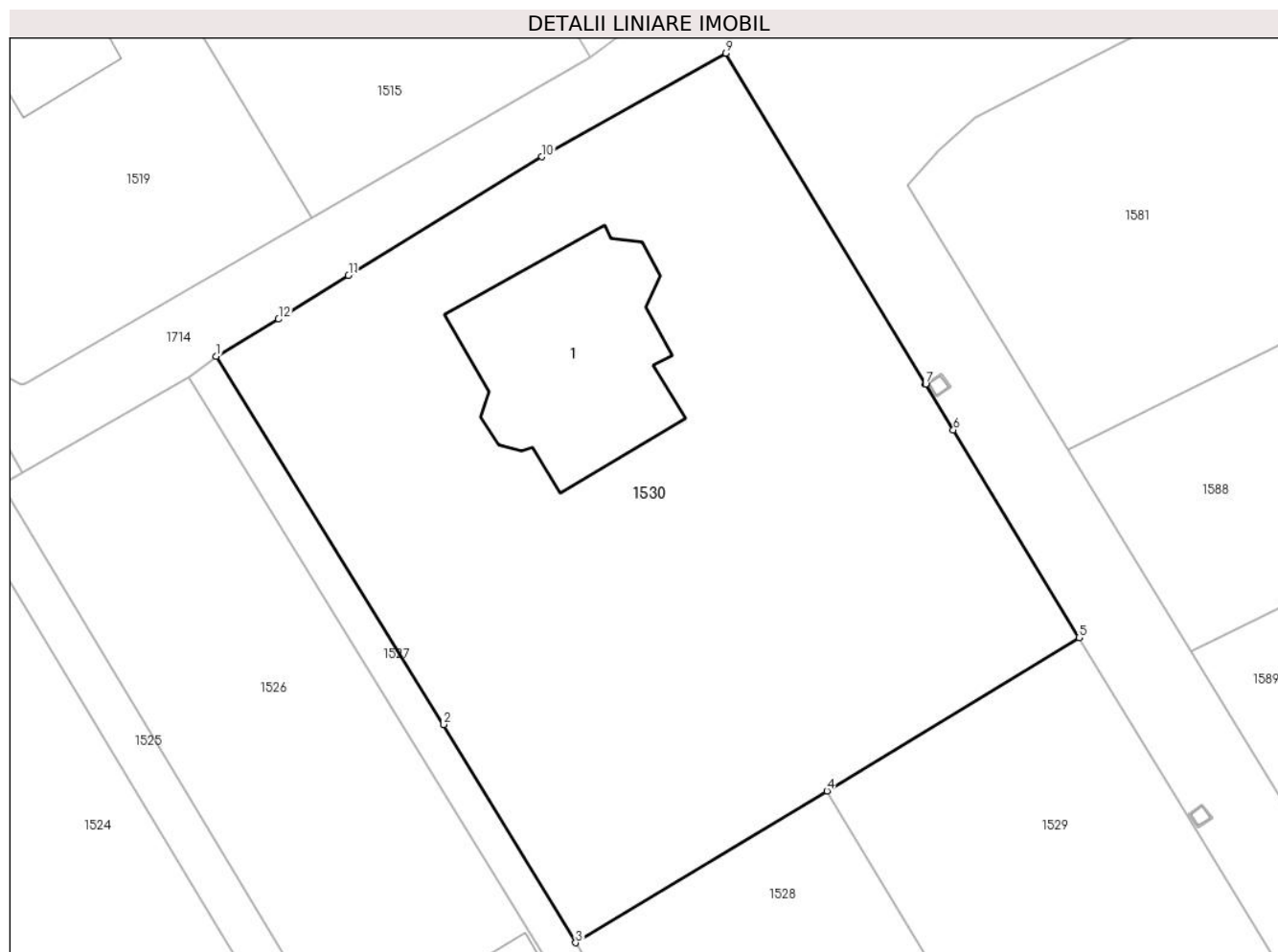
Inscrieri privind dezmembramintele dreptului de proprietate, drepturi reale de garanție și sarcini	Referințe
NU SUNT	

Anexa Nr. 1 La Partea I

Teren

Nr cadastral	Suprafața (mp)*	Observații / Referințe
26586	1.435	

* Suprafața este determinată în planul de proiecție Stereo 70.



Date referitoare la teren

Crt	Categorie folosință	Intra vilan	Suprafața (mp)	Tarla	Parcelă	Nr. topo	Observații / Referințe
1	curți constructii	DA	1.435	72	3983	-	

Date referitoare la construcții

Crt	Număr	Destinație construcție	Supraf. (mp)	Situație juridică	Observații / Referințe
A1.1	26586-C1	construcții de locuințe	Din acte: 0 Masurata: 136	Fara acte	Nr. niveluri:3; S. construita la sol:136 mp;

Lungime Segmente

1) Valorile lungimilor segmentelor sunt obținute din proiecție în plan.

Punct început	X / Y	Punct sfârșit	X / Y	Lungime segment (** (m)
1	557.152,39 404.905,309	2	557.165,918 404.883,422	25.73
2	557.165,918 404.883,422	3	557.173,764 404.870,446	15.164
3	557.173,764 404.870,446	4	557.188,718 404.879,469	17.465

Punct început	X / Y	Punct sfârșit	X / Y	Lungime segment (** (m)
4	557.188,718 404.879,469	5	557.203,704 404.888,584	17.54
5	557.203,704 404.888,584	6	557.196,238 404.900,928	14.426
6	557.196,238 404.900,928	7	557.194,59 404.903,653	3.185
7	557.194,59 404.903,653	8	557.194,587 404.903,658	0.006
8	557.194,587 404.903,658	9	557.182,689 404.923,332	22.992
9	557.182,689 404.923,332	10	557.171,759 404.917,17	12.547
10	557.171,759 404.917,17	11	557.160,247 404.910,129	13.495
11	557.160,247 404.910,129	12	557.156,084 404.907,525	4.91
12	557.156,084 404.907,525	1	557.152,39 404.905,309	4.308

** Lungimile segmentelor sunt determinate în planul de proiecție Stereo 70 și sunt rotunjite la 1 milimetru.

*** Distanța dintre puncte este formată din segmente cumulate ce sunt mai mici decât valoarea 1 milimetru.

**DATE DESPRE IMOBILUL NR. 1531**

Oficiul de Cadastru și Publicitate Imobiliară PRAHOVA
Biroul de Cadastru și Publicitate Imobiliară Câmpina

A. Partea I. Descrierea imobilului

TEREN Intravilan

Nr. CF vechi:1147(e:1147)

Nr. cadastral vechi:1077(e:11016)

Adresa: Loc. Câmpina, Str Izlaz, Nr. 3A, Jud. Prahova

Nr. Crt	Nr cadastral Nr. topografic	Suprafața* (mp)	Observații / Referințe
A1	20858	600	Sector cadastral:13 Teren imprejmuit;

Construcții

Crt	Nr cadastral Nr. topografic	Adresa	Observații / Referințe
A1.1	20858-C1	Loc. Câmpina, Str Izlaz, Nr. 3A, Jud. Prahova	Nr. niveluri:3; S. construita la sol:113 mp; (S+P+1E)= 113 mp. Sup. desf.(S+P+1E)=263,44 mp. SC terasa = 38,62 mp.

B. Partea II. Proprietari și acte

Inscrieri privitoare la dreptul de proprietate și alte drepturi reale		Referințe
60 / 07/01/2001		
Contract De Vanzare-Cumparare nr. 3239, din 18/12/2001 emis de NP Musat Margarit-Campina;		
B1	Intabulare, drept de PROPRIETATEcumparare ca bun comun, dobandit prin Conventie, cota actuala 1/1, cota initiala 1/1 1) DUMITRACHE NICULAE 2) DUMITRACHE ANA CORINA	A1
16309 / 13/09/2007		
Registrul Cadastral al Imobilelor PRIMARIA CAMPINA;		
B3	se noteaza autorizatia de construire nr.417/03.10.2006 eliberata de Primaria Municipiului Campina, in favoarea lui DUMITRACHE ANA-CORINA	A1
17103 / 24/09/2007		
Adresa nr. 980, din 27/01/2003 emis de PRIMARIA CAMPINA;		
B4	se noteaza modificarea adresei imobilului de sub A-1 din str.Islaz f.n. in str.Islaz nr.5	A1
20462 / 01/11/2007		
Adresa nr. 4277, din 10/09/2002 emis de OCGC Ploiesti;		
B5	se noteaza scoaterea din circuitul agricol a imobilului de sub A1 si trecerea acestuia la categoria curti-construcții conform adresei nr 4277/10.09.2002 eliberata de ONCGC Ploiesti	A1
8946 / 25/04/2008		
Proces-Verbal Receptie nr. 1, din 31/03/2008 emis de PRIM CAMPINA;		
B6	Se noteaza modificarea numarului cadastral al imobilului din 1077 in 11016 dupa conversie	A1
Registrul Cadastral al Imobilelor PRIM CAMPINA;		
B7	Intabulare, drept de PROPRIETATEconstruire, dobandit prin Construire, cota actuala 1/1, cota initiala 1/1 1) DUMITRACHE NICULAE 2) DUMITRACHE ANA CORINA	A1.1
12163 / 26/05/2016		
Act Notarial nr. 1146, din 26/05/2016 emis de NP MUSAT ROXANA ANDREEA;		
B14	se noteaza interdictiile de instrainare, grevare, dezmembrare, alipire, demolare, restructurare, amenajare, inchiriere si construire 1) UNICREDIT BANK SA, CIF:361536	A1, A1.1
21487 / 05/10/2016		
Act Notarial nr. 2392, din 04/10/2016 emis de NP Musat Roxana Andreea (; CONTRACT DE IPOTECA IMOBILIARA);		
B15	se noteaza interdictiile de instrainare, grevare, dezmembrare, alipire, demolare, restructurare, amenajare, inchiriere si construire 1) UNICREDIT BANK SA, CIF:361536	A1, A1.1

Inscrieri privind dezmembramintele dreptului de proprietate, drepturi reale de garanție și sarcini	Referințe
--	-----------

C. Partea III. SARCINI

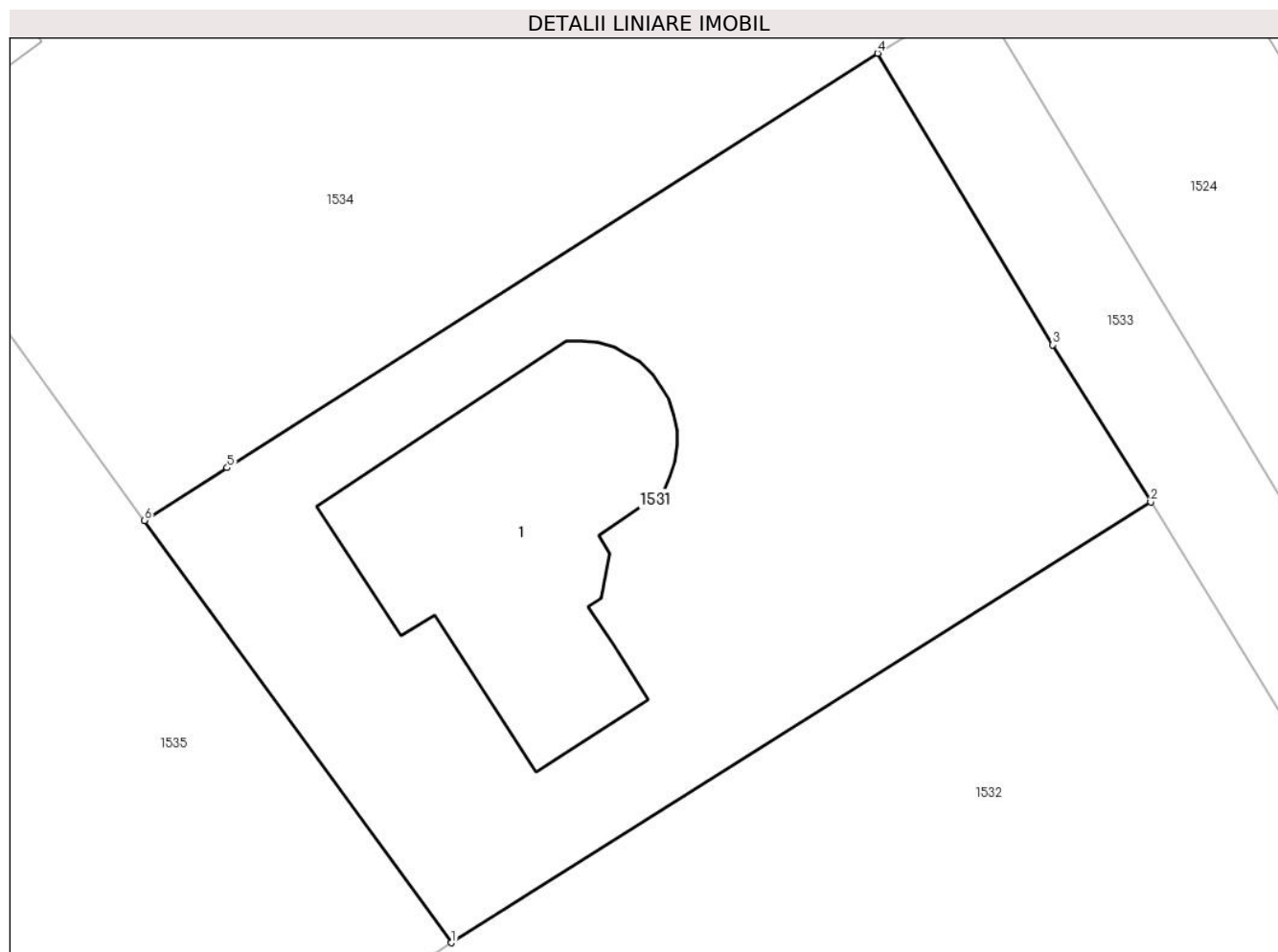
Inscrieri privind dezmembramintele dreptului de proprietate, drepturi reale de garanție și sarcini	Referințe
3622 / 13/09/2004	
Registrul Cadastral al Imobilelor Primaria mun.Campina;	
C1 se noteaza autorizatia de construire nr.198/2003 eliberata de Primaria mun.Campina in vederea edificarii unei locuinte pe terenul de sub A-1	A1
6860 / 09/05/2011	
Act Administrativ nr. incheiere 10812, din 02/07/2010 emis de BCPI Campina;	
C9 se indreapta eroarea materiala strecurata in cartea funciara in sensul ca ipotecile constituite in favoarea Bancii Comerciale Carpatice sunt si asupra constructiei situate pe teren, respectiv A1, A1.1 si nu numai A1	A1, A1.1
7886 / 12/05/2014	
Act Notarial nr. 820, din 09/05/2014 emis de NP MUSAT ROXANA ANDREEA;	
C15 se radiaza notarea de sub C14, in baza actului aditional nr. 1/09.05.2014, autentificat sub nr. 820/09.05.2014 NP Roxana Andreea Musat,	A1, A1.1
11149 / 16/05/2016	
Act Notarial nr. 1033, din 13/05/2016 emis de NP MUSAT ROXANA ANDREEA;	
C19 se radiaza ipotecile de sub C.5,C.6,C.8, C.10, C.11, C.18, actele aditionale de sub C.12, C.13, C.16, C.17 si interdictiile aferente de sub B.9, B.10, B.11, B12, in baza declaratiei aut 1033/13.05.2016-NP Roxana Andreea Musat	A1, A1.1
12163 / 26/05/2016	
Act Notarial nr. 1146, din 26/05/2016 emis de NP MUSAT ROXANA ANDREEA;	
C21 Intabulare, drept de IPOTECA, Valoare:483500 LEI+ celelalte obligatii de plata aferente creditului 1) UNICREDIT BANK SA, CIF:361536	A1, A1.1
12926 / 06/06/2016	
Act Administrativ nr. 3622, din 13/09/2004 emis de BCPI CAMPINA;	
C22 se indreapta eroarea materiala strecurata in cartea funciara, in sensul ca s-a omis a se radia notarea autorizatiei de construire de sub C1, intrucat aceasta constructie este finalizata si intabulata in cartea funciara	A1, A1.1
21487 / 05/10/2016	
Act Notarial nr. 2392, din 04/10/2016 emis de NP Musat Roxana Andreea (; CONTRACT DE IPOTECA IMOBILIARA);	
C23 Intabulare, drept de IPOTECA, Valoare:180000 LEI+ celelalte obligatii de plata aferente creditului 1) UNICREDIT BANK SA, CIF:361536	A1, A1.1
15188 / 18/06/2019	
Act Notarial nr. 2378, din 14/06/2019 emis de Neculae Diana;	
C24 se radiaza ipoteca si interdictiile aferente inscrise prin incheierea nr. 12162/2016 sub C20, B13, in baza declaratiei aut.nr. 2378/14.06.2019 NP Neculae Diana	A1, A1.1

Anexa Nr. 1 La Partea I

Teren

Nr cadastral	Suprafața (mp)*	Observații / Referințe
20858	600	

* Suprafața este determinată în planul de proiecție Stereo 70.



Date referitoare la teren

Crt	Categorie folosință	Intravilan	Suprafața (mp)	Tarla	Parcelă	Nr. topo	Observații / Referințe
1	curți constructii	DA	600	72	3983	-	

Date referitoare la construcții

Crt	Număr	Destinație construcție	Supraf. (mp)	Situație juridică	Observații / Referințe
A1.1	20858-C1	construcții de locuințe	Din acte: 0 Masurata: 113	Cu acte	Nr. niveluri:3; S. construita la sol:113 mp; (S+P+1E)=113 mp. Sup. desf.(S+P+1E)=263,44 mp. SC terasa = 38,62 mp.

Lungime Segmente

1) Valorile lungimilor segmentelor sunt obținute din proiecție în plan.

Punct început	X / Y	Punct sfârșit	X / Y	Lungime segment (** (m)
1	557.115,363 404.817,295	2	557.141,103 404.833,508	30.421
2	557.141,103 404.833,508	3	557.137,493 404.839,285	6.812
3	557.137,493 404.839,285	4	557.131,045 404.850,017	12.52

Punct început	X / Y	Punct sfârșit	X / Y	Lungime segment (** (m)
4	557.131,045 404.850,017	5	557.107,106 404.834,771	28.382
5	557.107,106 404.834,771	6	557.104,063 404.832,833	3.608
6	557.104,063 404.832,833	1	557.115,363 404.817,295	19.212

** Lungimile segmentelor sunt determinate în planul de proiecție Stereo 70 și sunt rotunjite la 1 milimetru.

*** Distanța dintre puncte este formată din segmente cumulate ce sunt mai mici decât valoarea 1 milimetru.

**DATE DESPRE IMOBILUL NR. 1532**

Oficiul de Cadastru și Publicitate Imobiliară PRAHOVA
Biroul de Cadastru și Publicitate Imobiliară Câmpina

A. Partea I. Descrierea imobilului

TEREN Intravilan

Adresa: Loc. Câmpina, Al Izlaz, Nr. 3, Jud. Prahova

Nr. Crt	Nr cadastral Nr. topografic	Suprafața* (mp)	Observații / Referințe
A1		1.956	Sector cadastral:13 Teren imprejmuit;

B. Partea II. Proprietari și acte

Inscrieri privitoare la dreptul de proprietate și alte drepturi reale		Referințe
/		
Act Normativ nr. 7, din 13/03/1996 emis de Parlamentul României (LEGE;);		
B1	Intabulare, drept de PROPRIETATE, dobandit prin Lege, cota actuala 1/1, cota initiala 1/1 1) NEIDENTIFICAT NEIDENTIFICAT	A1
B2	Se noteaza PROPRIETAR NEIDENTIFICAT - conform art.13, alin. 15 din Legea 7/1996 1) NEIDENTIFICAT NEIDENTIFICAT	A1

C. Partea III. SARCINI .

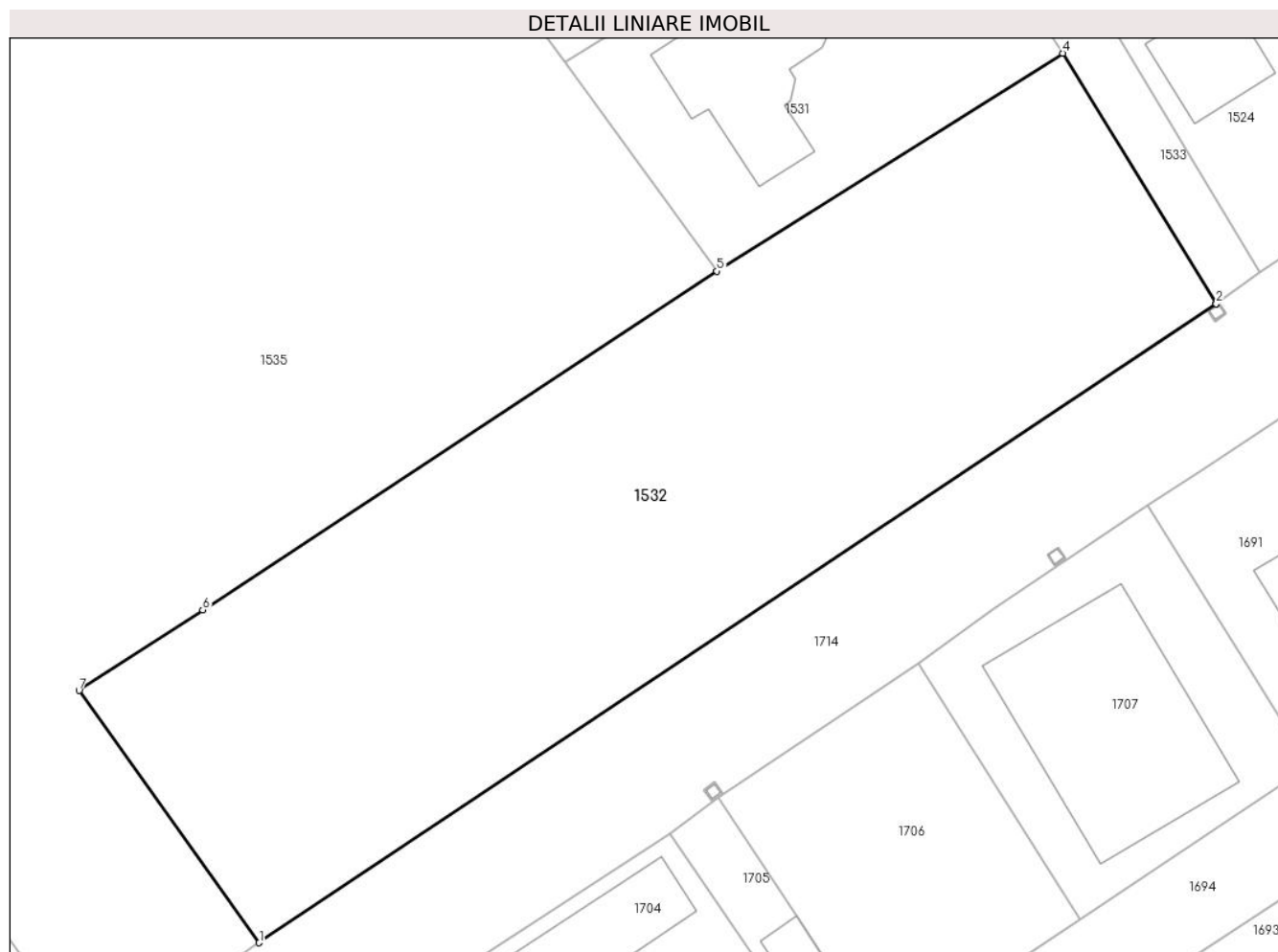
Inscrieri privind dezmembramintele dreptului de proprietate, drepturi reale de garanție și sarcini	Referințe
NU SUNT	

Anexa Nr. 1 La Partea I

Teren

Nr cadastral	Suprafața (mp)*	Observații / Referințe
	1.956	

* Suprafața este determinată în planul de proiecție Stereo 70.



Date referitoare la teren

Crt	Categorie folosință	Intravilan	Suprafața (mp)	Tarla	Parcelă	Nr. topo	Observații / Referințe
1	arabil	DA	1.956	72	3983	-	

Lungime Segmente

1) Valorile lungimilor segmentelor sunt obținute din proiecție în plan.

Punct început	X / Y	Punct sfârșit	X / Y	Lungime segment (** (m)
1	557.081,277 404.767,328	2	557.152,531 404.814,862	85.654
2	557.152,531 404.814,862	3	557.152,535 404.814,865	0.005
3	557.152,535 404.814,865	4	557.141,103 404.833,508	21.869
4	557.141,103 404.833,508	5	557.115,363 404.817,295	30.421
5	557.115,363 404.817,295	6	557.077,081 404.792,088	45.836

Punct început	X / Y	Punct sfârșit	X / Y	Lungime segment (** (m)
6	557.077,081 404.792,088	7	557.067,87 404.786,09	10.992
7	557.067,87 404.786,09	1	557.081,277 404.767,328	23.06

** Lungimile segmentelor sunt determinate în planul de proiecție Stereo 70 și sunt rotunjite la 1 milimetru.

*** Distanța dintre puncte este formată din segmente cumulate ce sunt mai mici decât valoarea 1 milimetru.

**DATE DESPRE IMOBILUL NR. 1533**

Oficiul de Cadastru și Publicitate Imobiliară PRAHOVA
Biroul de Cadastru și Publicitate Imobiliară Câmpina

A. Partea I. Descrierea imobilului

TEREN Intravilan

Adresa: Loc. Câmpina, Jud. Prahova

Nr. Crt	Nr cadastral Nr. topografic	Suprafața* (mp)	Observații / Referințe
A1		171	Sector cadastral:13 Teren neimprejmuit;

B. Partea II. Proprietari și acte

Inscrieri privitoare la dreptul de proprietate și alte drepturi reale	Referințe
/	
Act Normativ nr. 7, din 13/03/1996 emis de PARLAMENTUL ROMANIEI (LEGE; Adeverinta nr. 54367/18.12.2023, emisa de Primaria Municipiului Campina);	
B1	A1
Inscrierea provizorie, drept de PROPRIETATE, dobandit prin Lege, cota actuala 1/1, cota initiala 1/1	
1) MUNICIPIUL CÂMPINA , CIF:2843272, DOMENIU PUBLIC	

C. Partea III. SARCINI .

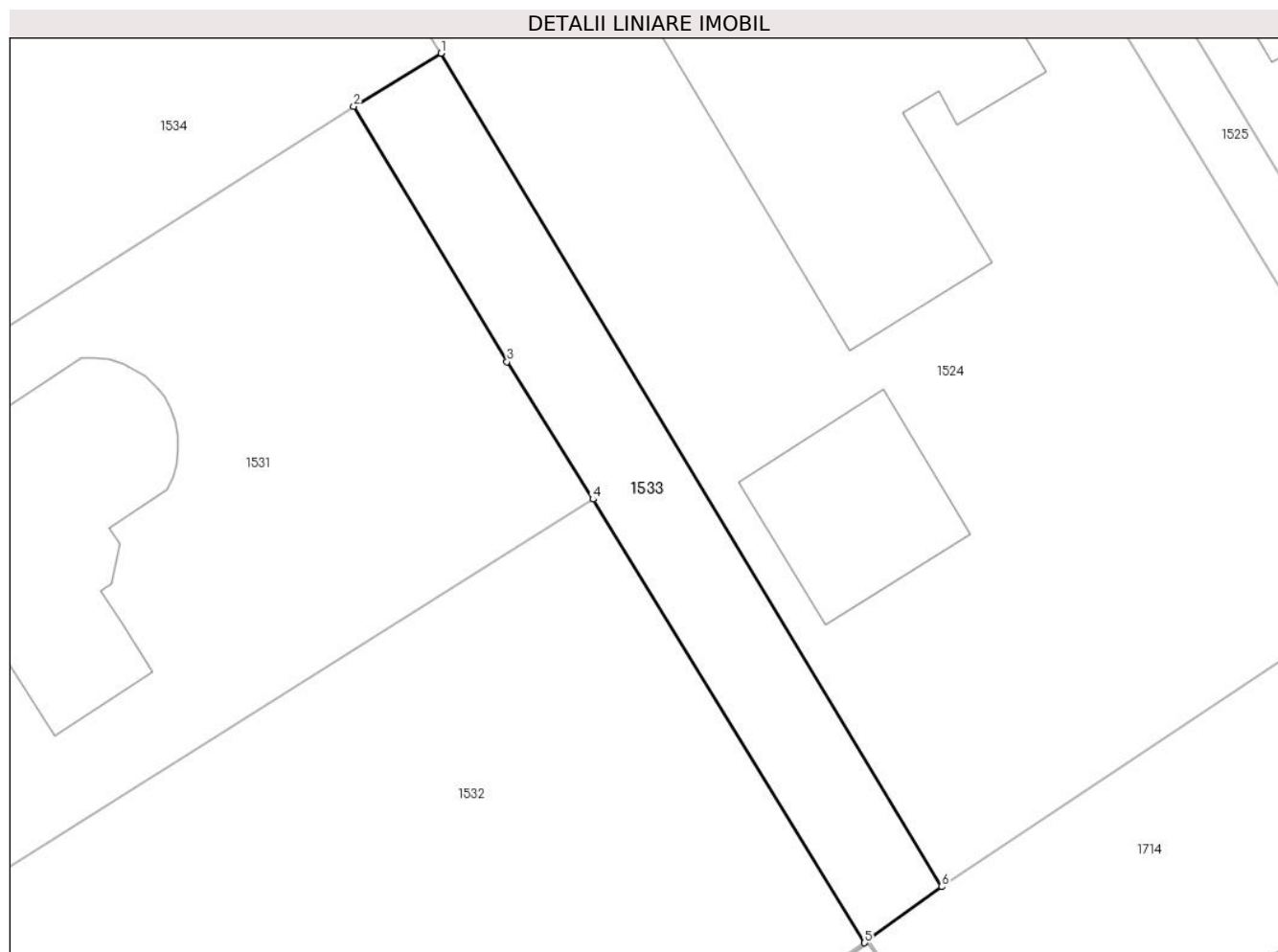
Inscrieri privind dezmembramintele dreptului de proprietate, drepturi reale de garanție și sarcini	Referințe
NU SUNT	

Anexa Nr. 1 La Partea I

Teren

Nr cadastral	Suprafața (mp)*	Observații / Referințe
	171	

* Suprafața este determinată în planul de proiecție Stereo 70.



Date referitoare la teren

Crt	Categorie folosință	Intravilan	Suprafața (mp)	Tarla	Parcelă	Nr. topo	Observații / Referințe
1	drum	DA	171	72	3983	-	

Lungime Segmente

1) Valorile lungimilor segmentelor sunt obținute din proiecție în plan.

Punct început	X / Y	Punct sfârșit	X / Y	Lungime segment (** (m)
1	557.134,708 404.852,249	2	557.131,045 404.850,017	4.289
2	557.131,045 404.850,017	3	557.137,493 404.839,285	12.52
3	557.137,493 404.839,285	4	557.141,103 404.833,508	6.812
4	557.141,103 404.833,508	5	557.152,535 404.814,865	21.869
5	557.152,535 404.814,865	6	557.155,767 404.817,222	4.0

Punct început	X / Y	Punct sfârșit	X / Y	Lungime segment (** (m)
6	557.155,767 404.817,222	1	557.134,708 404.852,249	40.87

** Lungimile segmentelor sunt determinate în planul de proiecție Stereo 70 și sunt rotunjite la 1 milimetru.

*** Distanța dintre puncte este formată din segmente cumulate ce sunt mai mici decât valoarea 1 milimetru.

**DATE DESPRE IMOBILUL NR. 1534**

Oficiul de Cadastru și Publicitate Imobiliară PRAHOVA
Biroul de Cadastru și Publicitate Imobiliară Câmpina

A. Partea I. Descrierea imobilului

TEREN Intravilan

Adresa: Loc. Câmpina, Jud. Prahova

Nr. Crt	Nr cadastral Nr. topografic	Suprafața* (mp)	Observații / Referințe
A1		1.285	Sector cadastral:13 Teren imprejmuit;

B. Partea II. Proprietari și acte

Inscrieri privitoare la dreptul de proprietate și alte drepturi reale		Referințe
/		
Act Normativ nr. 7, din 13/03/1996 emis de Parlamentul Romaniei (LEGE;);		
B1	Intabulare, drept de PROPRIETATE, dobandit prin Lege, cota actuala 1/1, cota initiala 1/1 1) NEIDENTIFICAT NEIDENTIFICAT	A1
B2	Se noteaza PROPRIETAR NEIDENTIFICAT - conform art.13, alin. 15 din Legea 7/1996 1) NEIDENTIFICAT NEIDENTIFICAT	A1

C. Partea III. SARCINI .

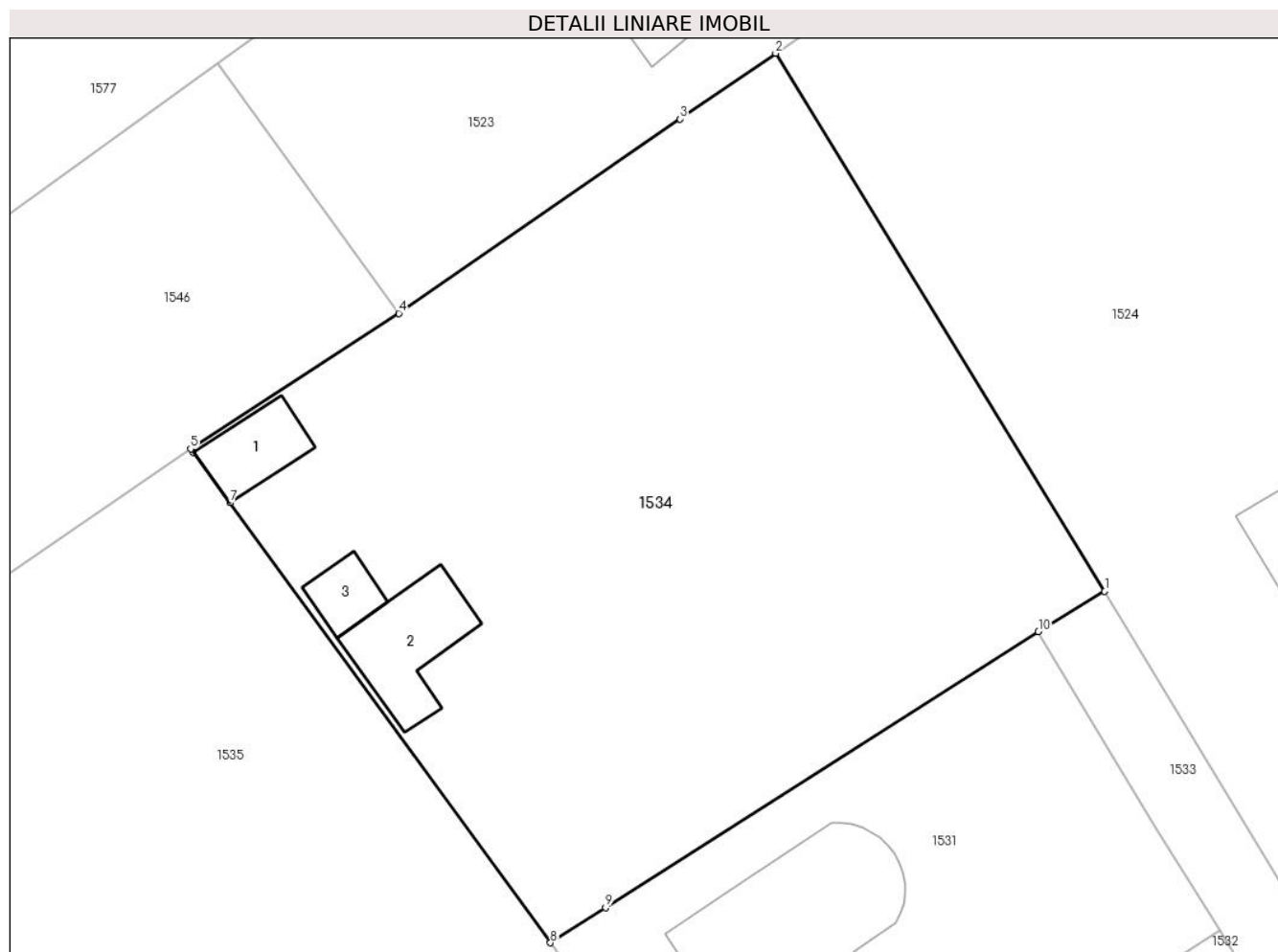
Inscrieri privind dezmembramintele dreptului de proprietate, drepturi reale de garanție și sarcini	Referințe
NU SUNT	

Anexa Nr. 1 La Partea I

Teren

Nr cadastral	Suprafața (mp)*	Observații / Referințe
	1.285	

* Suprafața este determinată în planul de proiecție Stereo 70.



Date referitoare la teren

Crt	Categorie folosință	Intravilan	Suprafața (mp)	Tarla	Parcelă	Nr. topo	Observații / Referințe
1	curți constructii	DA	995	72	3983	-	
2	livada	DA	290	72	-	-	

Date referitoare la construcții

Crt	Număr	Destinație construcție	Supraf. (mp)	Situație juridică	Observații / Referințe
A1.1	-C1	construcții anexa	Din acte: 0 Masurata: 20	Fara acte	Nr. niveluri:1; S. construita la sol:20 mp;
A1.2	-C2	construcții anexa	Din acte: 0 Masurata: 34	Fara acte	Nr. niveluri:1; S. construita la sol:34 mp;
A1.3	-C3	construcții anexa	Din acte: 0 Masurata: 12	Fara acte	Nr. niveluri:1; S. construita la sol:12 mp;

Lungime Segmente

1) Valorile lungimilor segmentelor sunt obținute din proiecție în plan.

Punct început	X / Y	Punct sfârșit	X / Y	Lungime segment (** (m)
1	557.134,708 404.852,249	2	557.116,508 404.881,984	34.863

Punct început	X / Y	Punct sfârșit	X / Y	Lungime segment (** (m)
2	557.116,508 404.881,984	3	557.111,235 404.878,348	6.405
3	557.111,235 404.878,348	4	557.095,67 404.867,615	18.907
4	557.095,67 404.867,615	5	557.084,166 404.860,128	13.726
5	557.084,166 404.860,128	6	557.084,307 404.859,934	0.24
6	557.084,307 404.859,934	7	557.086,342 404.857,143	3.454
7	557.086,342 404.857,143	8	557.104,063 404.832,833	30.083
8	557.104,063 404.832,833	9	557.107,106 404.834,771	3.608
9	557.107,106 404.834,771	10	557.131,045 404.850,017	28.382
10	557.131,045 404.850,017	1	557.134,708 404.852,249	4.289

** Lungimile segmentelor sunt determinate în planul de proiecție Stereo 70 și sunt rotunjite la 1 milimetru.

*** Distanța dintre puncte este formată din segmente cumulate ce sunt mai mici decât valoarea 1 milimetru.

**DATE DESPRE IMOBILUL NR. 1535**

Oficiul de Cadastru și Publicitate Imobiliară PRAHOVA
Biroul de Cadastru și Publicitate Imobiliară Câmpina

A. Partea I. Descrierea imobilului

TEREN Intravilan

Nr. CF vechi:11185
Nr. cadastral vechi:11987

Adresa: Loc. Câmpina, Al Izlaz, Nr. 1B, Jud. Prahova

Nr. Crt	Nr cadastral Nr. topografic	Suprafața* (mp)	Observații / Referințe
A1	23327	Din acte: 3.993 Masurata: 4.112	Sector cadastral:13 Teren imprejmuit;

B. Partea II. Proprietari și acte

Inscrieri privitoare la dreptul de proprietate și alte drepturi reale	Referințe
14580 / 09/09/2011	
Act Notarial nr. 4550, din 08/09/2011 emis de NP IVAN MIHAELA;	
B2	A1
Intabulare, drept de PROPRIETATEcumparare ca bun comun, dobandit prin Conventie, cota actuala 1/1, cota initiala 1/1	
1) ZAVOIANU LILIANA MILICA	
2) ZAVOIANU FLORIN ROBERTO	
17484 / 01/11/2011	
Act Administrativ nr. 14580, din 09/09/2011 emis de BCPI CAMPINA;	
B3	A1
se indreapta eroarea materiala strecurata in incheierea nr 14580/2011 in sensul ca proprietari ai imobilului sunt ZAVOIANU LILIANA MILICA si ZAVOIANU FLORIN ROBERTO si nu Zavoiu Liliana Milica si Zavoiu Florin Roberto cum din eroare a fost in scris	

C. Partea III. SARCINI .

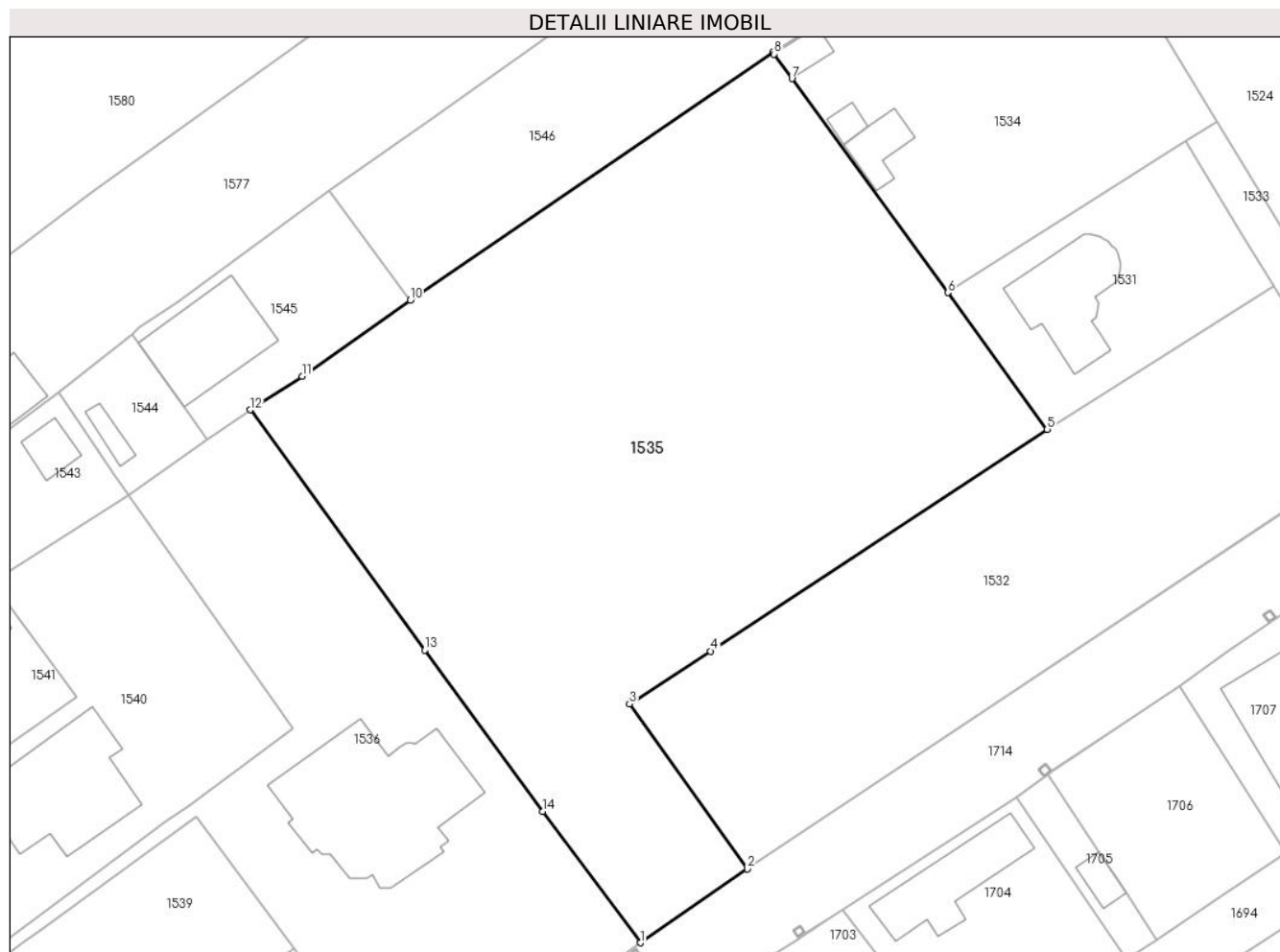
Inscrieri privind dezmembramintele dreptului de proprietate, drepturi reale de garanție și sarcini	Referințe
NU SUNT	

Anexa Nr. 1 La Partea I

Teren

Nr cadastral	Suprafața (mp)*	Observații / Referințe
23327	Din acte: 3.993 Masurata: 4.112	

* Suprafața este determinată în planul de proiecție Stereo 70.



Date referitoare la teren

Crt	Categorie folosință	Intra vilan	Suprafața (mp)	Tarla	Parcelă	Nr. topo	Observații / Referințe
1	arabil	DA	4.112	72	3983	-	

Lungime Segmente

1) Valorile lungimilor segmentelor sunt obținute din proiecție în plan.

Punct început	X / Y	Punct sfârșit	X / Y	Lungime segment (** (m)
1	557.069,108 404.758,944	2	557.081,277 404.767,328	14.778
2	557.081,277 404.767,328	3	557.067,87 404.786,09	23.06
3	557.067,87 404.786,09	4	557.077,081 404.792,088	10.992
4	557.077,081 404.792,088	5	557.115,363 404.817,295	45.836
5	557.115,363 404.817,295	6	557.104,063 404.832,833	19.212

Punct început	X / Y	Punct sfârșit	X / Y	Lungime segment (** (m)
6	557.104,063 404.832,833	7	557.086,342 404.857,143	30.083
7	557.086,342 404.857,143	8	557.084,307 404.859,934	3.454
8	557.084,307 404.859,934	9	557.084,166 404.860,128	0.24
9	557.084,166 404.860,128	10	557.042,986 404.831,963	49.89
10	557.042,986 404.831,963	11	557.030,677 404.823,324	15.038
11	557.030,677 404.823,324	12	557.024,765 404.819,496	7.043
12	557.024,765 404.819,496	13	557.044,606 404.792,204	33.742
13	557.044,606 404.792,204	14	557.058,033 404.773,849	22.742
14	557.058,033 404.773,849	1	557.069,108 404.758,944	18.569

** Lungimile segmentelor sunt determinate în planul de proiecție Stereo 70 și sunt rotunjite la 1 milimetru.

*** Distanța dintre puncte este formată din segmente cumulate ce sunt mai mici decât valoarea 1 milimetru.

**DATE DESPRE IMOBILUL NR. 1536**

Oficiul de Cadastru și Publicitate Imobiliară PRAHOVA
Biroul de Cadastru și Publicitate Imobiliară Câmpina

A. Partea I. Descrierea imobilului

TEREN Intravilan

Adresa: Loc. Câmpina, Al Izlaz, Nr. 1A, Jud. Prahova

Nr. Crt	Nr cadastral Nr. topografic	Suprafața* (mp)	Observații / Referințe
A1	24466	Din acte: 2.662 Masurata: 1.974	Sector cadastral:13 Teren imprejmuit;

Construcții

Crt	Nr cadastral Nr. topografic	Adresa	Observații / Referințe
A1.1	24466-C1	Loc. Câmpina, Al Izlaz, Nr. 1A, Jud. Prahova	Nr. niveluri:3; S. construita la sol:274 mp; SU SUBSOL=141.71 MP SU ETAJ=222.30 MP

B. Partea II. Proprietari și acte

Inscrieri privitoare la dreptul de proprietate și alte drepturi reale		Referințe
18668 / 21/11/2011		
Act Notarial nr. 3584, din 18/11/2011 emis de NP POP MIHAELA CRISTINA;		
B1	Se infiinteaza cartea funciara 24466 a imobilului cu numarul cadastral 24466/Câmpina, rezultat din dezmembrarea imobilului cu numarul cadastral 2139 (identificator electronic 24253) in scris in cartea funciara 637 (identificator electronic 24253);	A1, A1.1
Contract De Vanzare-Cumparare nr. 3491, din 10/08/1998 emis de NP Pop Mihai (; c.v.c.1497/21.05.1999 NP Pop Mihai ; autorizatie de construire 175/09.06.2011 Primaria Campina);		
B2	Intabulare, drept de PROPRIETATEcumparare ca bun comun si construire, dobandit prin Conventie, cota actuala 1/1, cota initiala 1/1 1) JARCA MITITA 2) JARCA NICULAIE	A1, A1.1
Act Administrativ nr. 16788, din 26/08/2011 emis de PRIMARIA CAMPINA (; act normativ nr. 10770/07-07-2011 emis de BCPI CAMPINA;);		
B3	se noteaza actualizarea informatiilor cadastrale <i>OBSERVATII: pozitie transcrisa din CF 24253/Câmpina, in scrisa prin incheierea nr. 15567 din 27/09/2011;</i>	A1, A1.1
Act Administrativ nr. 1712, din 14/11/2011 emis de OCPI PRAHOVA;		
B4	se noteaza din oficiu propunerea dezmembrarii imobilului, <i>OBSERVATII: pozitie transcrisa din CF 24253/Câmpina, in scrisa prin incheierea nr. 18239 din 14/11/2011;</i>	A1, A1.1

C. Partea III. SARCINI

Inscrieri privind dezmembramintele dreptului de proprietate, drepturi reale de garanție și sarcini		Referințe
9005 / 15/04/2016		
Act Administrativ nr. 83362, din 11/04/2016 emis de ANAF CAMPINA;		
C2	se radiaza ipoteca legala de sub C.1, in scrisa prin incheierea 17994/04.06.2015, in baza adresei83362/11.04.2016-M.F.P. - A.N.A.F.-D.G.R.F.P.PLOIESTI- ADMINISTRATIA JUDETEANA A FINANTELOR PUBLICE PRAHOVA- SERVICIUL FISCAL MUNICIPAL CAMPINA	A1, A1.1

Anexa Nr. 1 La Partea I

Teren

Nr cadastral	Suprafața (mp)*	Observații / Referințe
24466	Din acte: 2.662 Masurata: 1.974	

* Suprafața este determinată în planul de proiecție Stereo 70.



Date referitoare la teren

Crt	Categorie folosință	Intra vilan	Suprafața (mp)	Tarla	Parcelă	Nr. topo	Observații / Referințe
1	curți constructii	DA	631	72	3979	-	
2	faneata	DA	56	72	3979	-	
3	faneata	DA	1.287	72	3983	-	

Date referitoare la construcții

Crt	Număr	Destinație construcție	Supraf. (mp)	Situație juridică	Observații / Referințe
A1.1	24466-C1	construcții de locuințe	Din acte: 0 Masurata: 274	Cu acte	Nr. niveluri:3; S. construita la sol:274 mp; SU SUBSOL=141.71 MP SU ETAJ=222.30 MP

Lungime Segmente

1) Valorile lungimilor segmentelor sunt obținute din proiecție în plan.

Punct început	X / Y	Punct sfârșit	X / Y	Lungime segment (** (m)
1	557.029,656 404.783,278	2	557.017,806 404.774,56	14.711

Punct început	X / Y	Punct sfârșit	X / Y	Lungime segment (** (m)
2	557.017,806 404.774,56	3	557.015,407 404.772,795	2.978

Punct început	X / Y	Punct sfârșit	X / Y	Lungime segment (** (m))
3	557.015,407 404.772,795	4	556.985,198 404.750,552	37.514
5	556.985,962 404.749,607	6	556.999,184 404.759,164	16.314
7	557.000,922 404.760,42	8	557.018,713 404.773,279	21.952
9	557.029,787 404.758,345	10	557.031,052 404.756,578	2.173
11	557.037,273 404.747,895	12	557.038,266 404.747,815	0.996
13	557.043,429 404.740,517	14	557.067,637 404.757,944	29.828
15	557.067,641 404.757,947	16	557.069,108 404.758,944	1.774
17	557.058,033 404.773,849	18	557.044,606 404.792,204	22.742
19	557.024,765 404.819,496	20	557.024,695 404.819,451	0.083
21	557.024,486 404.819,316	22	557.019,897 404.816,192	5.551
23	557.010,927 404.809,785	1	557.029,656 404.783,278	32.456

Punct început	X / Y	Punct sfârșit	X / Y	Lungime segment (** (m))
4	556.985,198 404.750,552	5	556.985,962 404.749,607	1.215
6	556.999,184 404.759,164	7	557.000,922 404.760,42	2.144
8	557.018,713 404.773,279	9	557.029,787 404.758,345	18.592
10	557.031,052 404.756,578	11	557.037,273 404.747,895	10.682
12	557.038,266 404.747,815	13	557.043,429 404.740,517	8.94
14	557.067,637 404.757,944	15	557.067,641 404.757,947	0.005
16	557.069,108 404.758,944	17	557.058,033 404.773,849	18.569
18	557.044,606 404.792,204	19	557.024,765 404.819,496	33.742
20	557.024,695 404.819,451	21	557.024,486 404.819,316	0.249
22	557.019,897 404.816,192	23	557.010,927 404.809,785	11.023

** Lungimile segmentelor sunt determinate în planul de proiecție Stereo 70 și sunt rotunjite la 1 milimetru.

*** Distanța dintre puncte este formată din segmente cumulate ce sunt mai mici decât valoarea 1 milimetru.

**DATE DESPRE IMOBILUL NR. 1537**

Oficiul de Cadastru și Publicitate Imobiliară PRAHOVA
Biroul de Cadastru și Publicitate Imobiliară Câmpina

A. Partea I. Descrierea imobilului

TEREN Intravilan

Adresa: Loc. Câmpina, Al Izlaz, Nr. 1, Jud. Prahova

Nr. Crt	Nr cadastral Nr. topografic	Suprafața* (mp)	Observații / Referințe
A1		340	Sector cadastral:13 Teren imprejmuit;

B. Partea II. Proprietari și acte

Inscrieri privitoare la dreptul de proprietate și alte drepturi reale		Referințe
/		
Act Normativ nr. 7, din 13/03/1996 emis de PARLAMENTUL ROMANIEI (LEGE;);		
B1	Intabulare, drept de PROPRIETATE, dobandit prin Lege, cota actuala 1/1, cota initiala 1/1 1) NEIDENTIFICAT NEIDENTIFICAT	A1
B2	Se noteaza PROPRIETAR NEIDENTIFICAT - conform art.13, alin. 15 din Legea 7/1996	A1

C. Partea III. SARCINI .

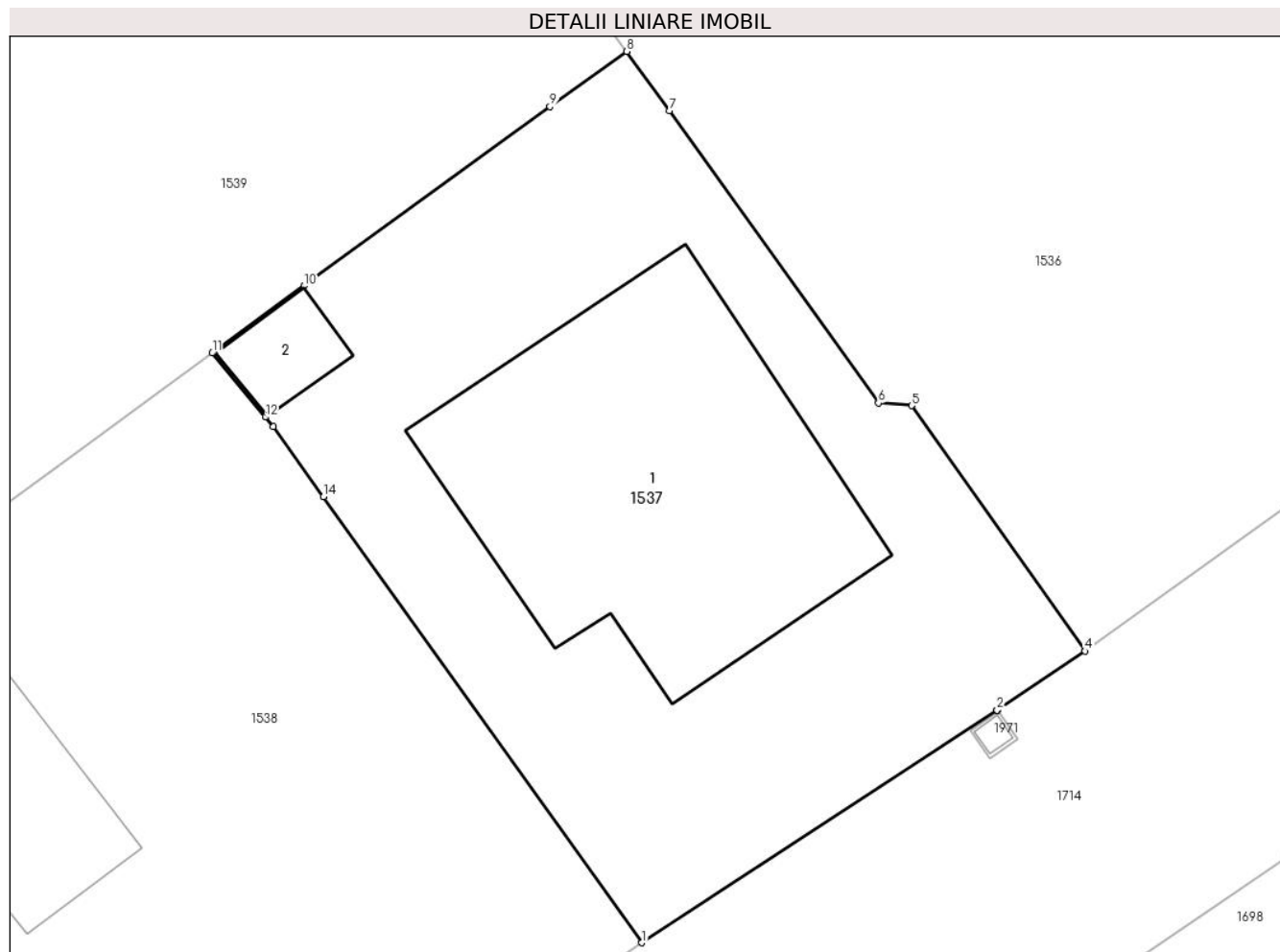
Inscrieri privind dezmembramintele dreptului de proprietate, drepturi reale de garanție și sarcini	Referințe
NU SUNT	

Anexa Nr. 1 La Partea I

Teren

Nr cadastral	Suprafața (mp)*	Observații / Referințe
	340	

* Suprafața este determinată în planul de proiecție Stereo 70.



Date referitoare la teren

Crt	Categorie folosință	Intra vilan	Suprafața (mp)	Tarla	Parcelă	Nr. topo	Observații / Referințe
1	curți constructii	DA	340	72	3978	-	

Date referitoare la construcții

Crt	Număr	Destinație construcție	Supraf. (mp)	Situație juridică	Observații / Referințe
A1.1	-C1	construcții de locuințe	Din acte: 0 Masurata: 104	Fara acte	Nr. niveluri:1; S. construita la sol:104 mp; S. construita desfasurata:104 mp; Parter
A1.2	-C2	construcții anexa	Din acte: 0 Masurata: 8	Fara acte	Nr. niveluri:1; S. construita la sol:8 mp;

Lungime Segmente

1) Valorile lungimilor segmentelor sunt obținute din proiecție în plan.

Punct început	X / Y	Punct sfârșit	X / Y	Lungime segment (** (m)
1	557.030,235 404.731,844	2	557.040,811 404.738,759	12.636
2	557.040,811 404.738,759	3	557.040,815 404.738,762	0.005

Punct început	X / Y	Punct sfârșit	X / Y	Lungime segment (** (m)
3	557.040,815 404.738,762	4	557.043,429 404.740,517	3.148
4	557.043,429 404.740,517	5	557.038,266 404.747,815	8.94
5	557.038,266 404.747,815	6	557.037,273 404.747,895	0.996
6	557.037,273 404.747,895	7	557.031,052 404.756,578	10.682
7	557.031,052 404.756,578	8	557.029,787 404.758,345	2.173
8	557.029,787 404.758,345	9	557.027,5 404.756,705	2.814
9	557.027,5 404.756,705	10	557.020,183 404.751,372	9.054
10	557.020,183 404.751,372	11	557.017,446 404.749,376	3.388
11	557.017,446 404.749,376	12	557.019,025 404.747,471	2.474
12	557.019,025 404.747,471	13	557.019,262 404.747,185	0.371
13	557.019,262 404.747,185	14	557.020,752 404.745,101	2.562
14	557.020,752 404.745,101	1	557.030,235 404.731,844	16.3

** Lungimile segmentelor sunt determinate în planul de proiecție Stereo 70 și sunt rotunjite la 1 milimetru.

*** Distanța dintre puncte este formată din segmente cumulate ce sunt mai mici decât valoarea 1 milimetru.

**DATE DESPRE IMOBILUL NR. 1538**

Oficiul de Cadastru și Publicitate Imobiliară PRAHOVA
Biroul de Cadastru și Publicitate Imobiliară Câmpina

A. Partea I. Descrierea imobilului

TEREN Intravilan

Nr. CF vechi:8237

Nr. cadastral vechi:10753

Adresa: Loc. Câmpina, Al Izlaz, Nr. 234, Jud. Prahova

Nr. Crt	Nr cadastral Nr. topografic	Suprafața* (mp)	Observații / Referințe
A1	21850	Din acte: 494 Masurata: 517	Sector cadastral:13 Teren imprejmuit;

Construcții

Crt	Nr cadastral Nr. topografic	Adresa	Observații / Referințe
A1.1	21850-C1	Loc. Câmpina, Al Izlaz, Nr. 234, Jud. Prahova	Nr. niveluri:1; S. construita la sol:89 mp;

B. Partea II. Proprietari și acte

Inscrieri privitoare la dreptul de proprietate și alte drepturi reale		Referințe
720 / 18/01/2010		
Donatie nr. 153, din 15/01/2010 emis de NP VASILE SAVULESCU;		
B3	Intabulare, drept de PROPRIETATE donatie, dobandit prin Conventie, cota actuala 1/1, cota initiala 1/1 1) IORGA NICOLAE	A1, A1.1
6917 / 11/01/2023		
Inscris Sub Semnatura Privata nr. Memoriu tehnic, din 11/01/2023 emis de SC Arhicad Geotop SRL;		
B4	se repositioneaza imobilul conform documentatiei tehnice avizate	A1, A1.1

C. Partea III. SARCINI

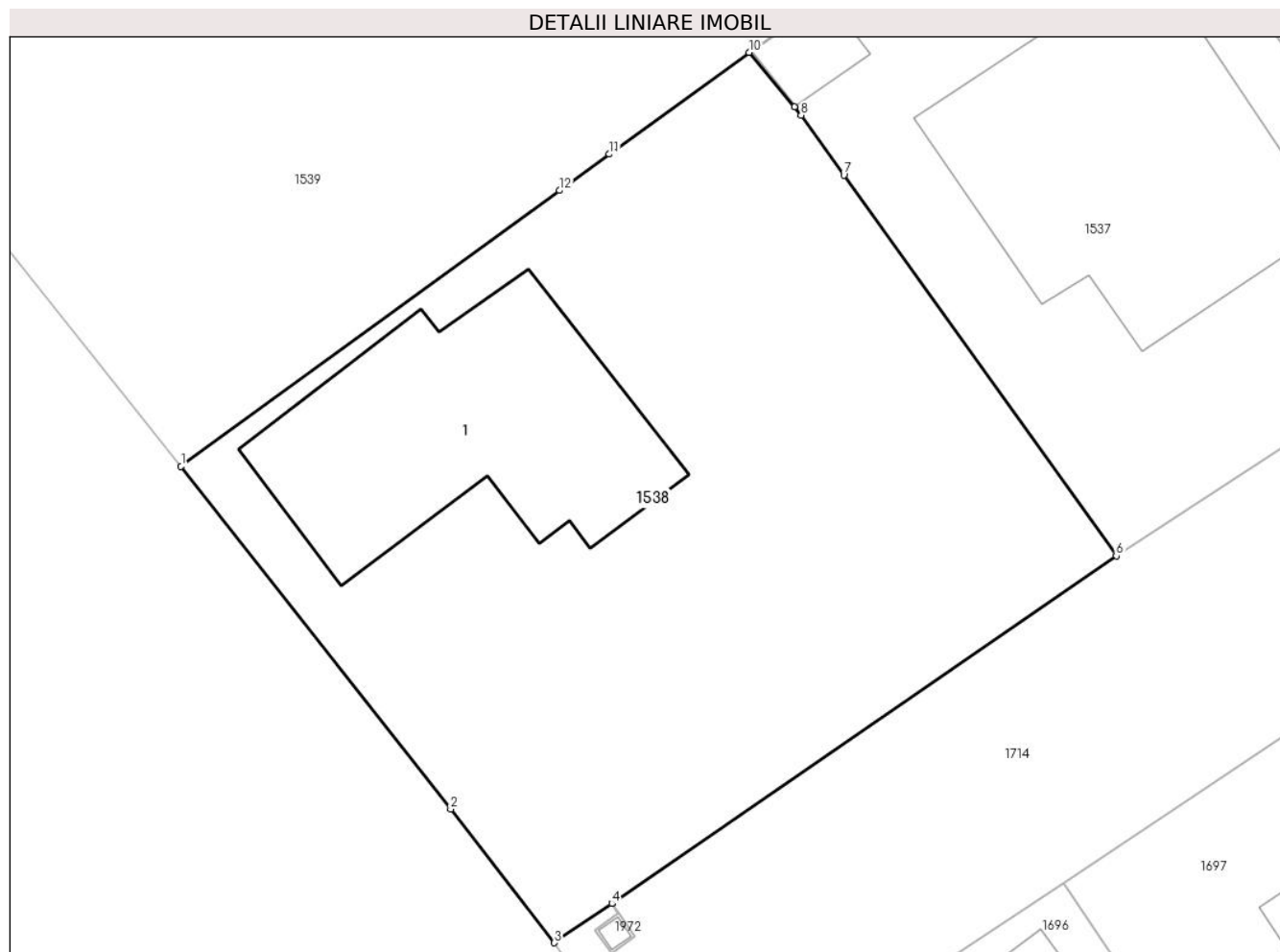
Inscrieri privind dezmembramintele dreptului de proprietate, drepturi reale de garanție și sarcini		Referințe
720 / 18/01/2010		
Donatie nr. 153, din 15/01/2010 emis de NP VASILE SAVULESCU;		
C1	se noteaza obligatia de intretinere si ingrijire in favoarea: IORGA ANA	A1, A1.1
C2	se noteaza obligatia de intretinere si ingrijire in favoarea: IORGA VICTOR	A1, A1.1
C3	Intabulare, drept de HABITATIE 1) IORGA ANA 2) IORGA VICTOR	A1.1

Anexa Nr. 1 La Partea I

Teren

Nr cadastral	Suprafața (mp)*	Observații / Referințe
21850	Din acte: 494 Masurata: 517	

* Suprafața este determinată în planul de proiecție Stereo 70.



Date referitoare la teren

Crt	Categorie folosință	Intravilan	Suprafața (mp)	Tarla	Parcelă	Nr. topo	Observații / Referințe
1	curți constructii	DA	517	72	3978	-	

Date referitoare la construcții

Crt	Număr	Destinație construcție	Supraf. (mp)	Situație juridică	Observații / Referințe
A1.1	21850-C1	construcții de locuințe	Din acte: 0 Masurata: 89	Cu acte	Nr. niveluri:1; S. construita la sol:89 mp;

Lungime Segmente

1) Valorile lungimilor segmentelor sunt obținute din proiecție în plan.

Punct început	X / Y	Punct sfârșit	X / Y	Lungime segment (** (m)
1	556.997,667 404.734,959	2	557.007,054 404.723,021	15.187
2	557.007,054 404.723,021	3	557.010,665 404.718,367	5.891
3	557.010,665 404.718,367	4	557.012,671 404.719,73	2.425

Punct început	X / Y	Punct sfârșit	X / Y	Lungime segment (** (m)
4	557.012,671 404.719,73	5	557.012,676 404.719,733	0.006
5	557.012,676 404.719,733	6	557.030,235 404.731,844	21.331
6	557.030,235 404.731,844	7	557.020,752 404.745,101	16.3
7	557.020,752 404.745,101	8	557.019,262 404.747,185	2.562
8	557.019,262 404.747,185	9	557.019,025 404.747,471	0.371
9	557.019,025 404.747,471	10	557.017,446 404.749,376	2.474
10	557.017,446 404.749,376	11	557.012,58 404.745,829	6.022
11	557.012,58 404.745,829	12	557.010,848 404.744,567	2.143
12	557.010,848 404.744,567	1	556.997,667 404.734,959	16.311

** Lungimile segmentelor sunt determinate în planul de proiecție Stereo 70 și sunt rotunjite la 1 milimetru.

*** Distanța dintre puncte este formată din segmente cumulate ce sunt mai mici decât valoarea 1 milimetru.

**DATE DESPRE IMOBILUL NR. 1539**

Oficiul de Cadastru și Publicitate Imobiliară PRAHOVA
Biroul de Cadastru și Publicitate Imobiliară Câmpina

A. Partea I. Descrierea imobilului

TEREN Intravilan

Adresa: Loc. Câmpina, Bdul Carol I, Nr. 236, Jud. Prahova

Nr. Crt	Nr cadastral Nr. topografic	Suprafața* (mp)	Observații / Referințe
A1	24465	Din acte: 732 Masurata: 747	Sector cadastral:13 Teren imprejmuit;

B. Partea II. Proprietari și acte

Inscrieri privitoare la dreptul de proprietate și alte drepturi reale		Referințe
52982 / 22/12/2021		
Act Notarial nr. 3841, din 21/12/2021 emis de Ivan Mihaela;		
B5	Intabulare, drept de PROPRIETATEcumparare ca bun comun, dobandit prin Conventie, cota actuala 1/1, cota initiala 1/1 1) ICHIM CATALIN-MARIAN 2) ICHIM IULIA-CRISTIANA	A1
563 / 07/01/2022		
Act Administrativ nr. 52581/283, din 20/12/2021 emis de PRIMARIA MUNICIPIULUI CAMPINA;		
B6	se actualizeaza informatiile cadastrale in sensul ca adresa actuala a imobilului este BLD.CAROL I NR.236, MUN. Câmpina, JUD.PRAHOVA	A1
57604 / 23/12/2022		
Act Notarial nr. 1266, din 08/11/2021 emis de SPN RAMONA RADU SI OCTAVIAN ROSU;		
B7	se repositioneaza imobilul conform documentatiei tehnice avizate	A1
37848 / 08/08/2023		
Act Administrativ nr. 96, din 12/07/2023 emis de PRIMARIA MUNICIPIULUI CAMPINA;		
B8	se noteaza autorizatia de construire nr 96 din 12.07.2023 emis de PRIMARIA MUNICIPIULUI CAMPINA-construire locuinta, imprejmuire si organizare santier	A1

C. Partea III. SARCINI

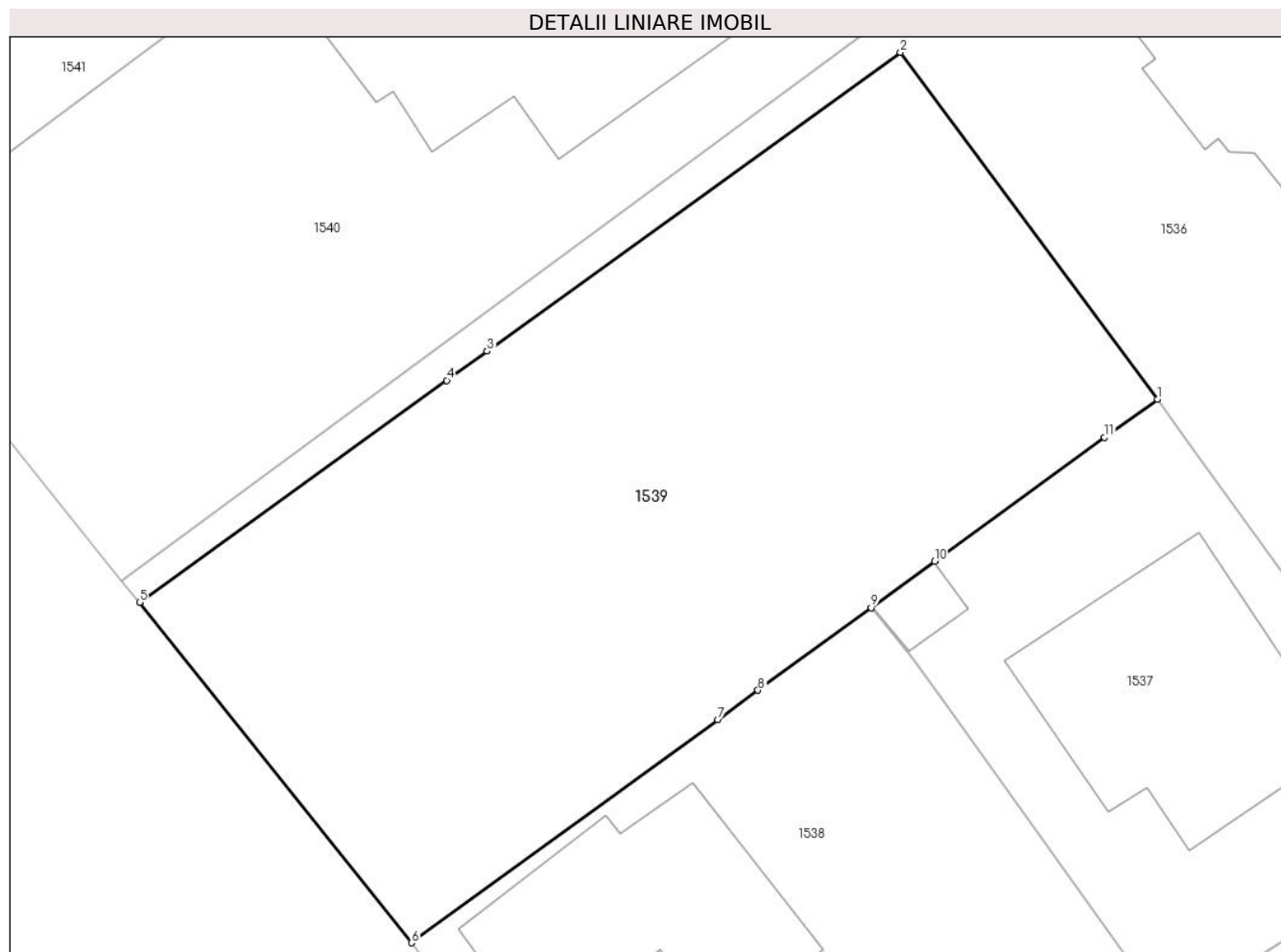
Inscrieri privind dezmembramintele dreptului de proprietate, drepturi reale de garanție și sarcini		Referințe
9017 / 15/04/2016		
Act Administrativ nr. 83357, din 11/04/2016 emis de ANAF CAMPINA;		
C2	se radiaza ipoteca legala de sub C.1, inscrisa prin incheierea 17041/29.05.2015, in baza adresei 83357/11.04.2016-M.F.P. - A.N.A.F. - D.G.R.F.P.PLOIESTI- ADMINISTRATIA JUDETEANA A FINANTELOR PUBLICE PRAHOVA- SERVICIUL FISCAL MUNICIPAL CAMPINA	A1

Anexa Nr. 1 La Partea I

Teren

Nr cadastral	Suprafața (mp)*	Observații / Referințe
24465	Din acte: 732 Masurata: 747	

* Suprafața este determinată în planul de proiecție Stereo 70.



Date referitoare la teren

Crt	Categorie folosință	Intra vilan	Suprafața (mp)	Tarla	Parcelă	Nr. topo	Observații / Referințe
1	curți constructii	DA	305	72	3979	-	
2	faneata	DA	40	72	3983	-	
3	faneata	DA	402	72	3983	-	

Lungime Segmente

1) Valorile lungimilor segmentelor sunt obținute din proiecție în plan.

Punct început	X / Y	Punct sfârșit	X / Y	Lungime segment (** (m)
1	557.029,787 404.758,345	2	557.018,713 404.773,279	18.592
2	557.018,713 404.773,279	3	557.000,922 404.760,42	21.952
3	557.000,922 404.760,42	4	556.999,184 404.759,164	2.144

Punct început	X / Y	Punct sfârșit	X / Y	Lungime segment (** (m)
4	556.999,184 404.759,164	5	556.985,962 404.749,607	16.314
5	556.985,962 404.749,607	6	556.997,667 404.734,959	18.75
6	556.997,667 404.734,959	7	557.010,848 404.744,567	16.311
7	557.010,848 404.744,567	8	557.012,58 404.745,829	2.143
8	557.012,58 404.745,829	9	557.017,446 404.749,377	6.022
9	557.017,446 404.749,377	10	557.020,183 404.751,372	3.387
10	557.020,183 404.751,372	11	557.027,5 404.756,705	9.054
11	557.027,5 404.756,705	1	557.029,787 404.758,345	2.814

** Lungimile segmentelor sunt determinate în planul de proiecție Stereo 70 și sunt rotunjite la 1 milimetru.

*** Distanța dintre puncte este formată din segmente cumulate ce sunt mai mici decât valoarea 1 milimetru.

**DATE DESPRE IMOBILUL NR. 1540**

Oficiul de Cadastru și Publicitate Imobiliară PRAHOVA
Biroul de Cadastru și Publicitate Imobiliară Câmpina

A. Partea I. Descrierea imobilului

TEREN Intravilan

Nr. CF vechi:1909
Nr. cadastral vechi:2296

Adresa: Loc. Câmpina, Bdul Carol I, Nr. 236A, Jud. Prahova

Nr. Crt	Nr cadastral Nr. topografic	Suprafața* (mp)	Observații / Referințe
A1	26632	1.268	Sector cadastral:13 Teren imprejmuit;

Construcții

Crt	Nr cadastral Nr. topografic	Adresa	Observații / Referințe
A1.1	26632-C1	Loc. Câmpina, Bdul Carol I, Nr. 236A, Jud. Prahova	Nr. niveluri:4; S. construita la sol:179 mp; Compusa din :- demisol-Su=69,35 mp ;-parter-Su=129,45 mp ;-etaj-Sc=147,75 mp ;-mansarda-Su=127,27 mp

B. Partea II. Proprietari și acte

Inscrieri privitoare la dreptul de proprietate și alte drepturi reale		Referințe
2210 / 16/06/2004		
Contract De Vanzare-Cumparare nr. 1670, din 15/06/2004 emis de NP Pop Mihai;		
B1	Intabulare, drept de PROPRIETATEcumparare ca bun comun, dobandit prin Conventie, cota actuala 1/1, cota initiala 1/1 1) LUTCHI CONSTANTIN 2) LUTCHI DOINA-PEANA <i>OBSERVATII: (provenita din conversia CF 1909)</i>	A1, A1.1

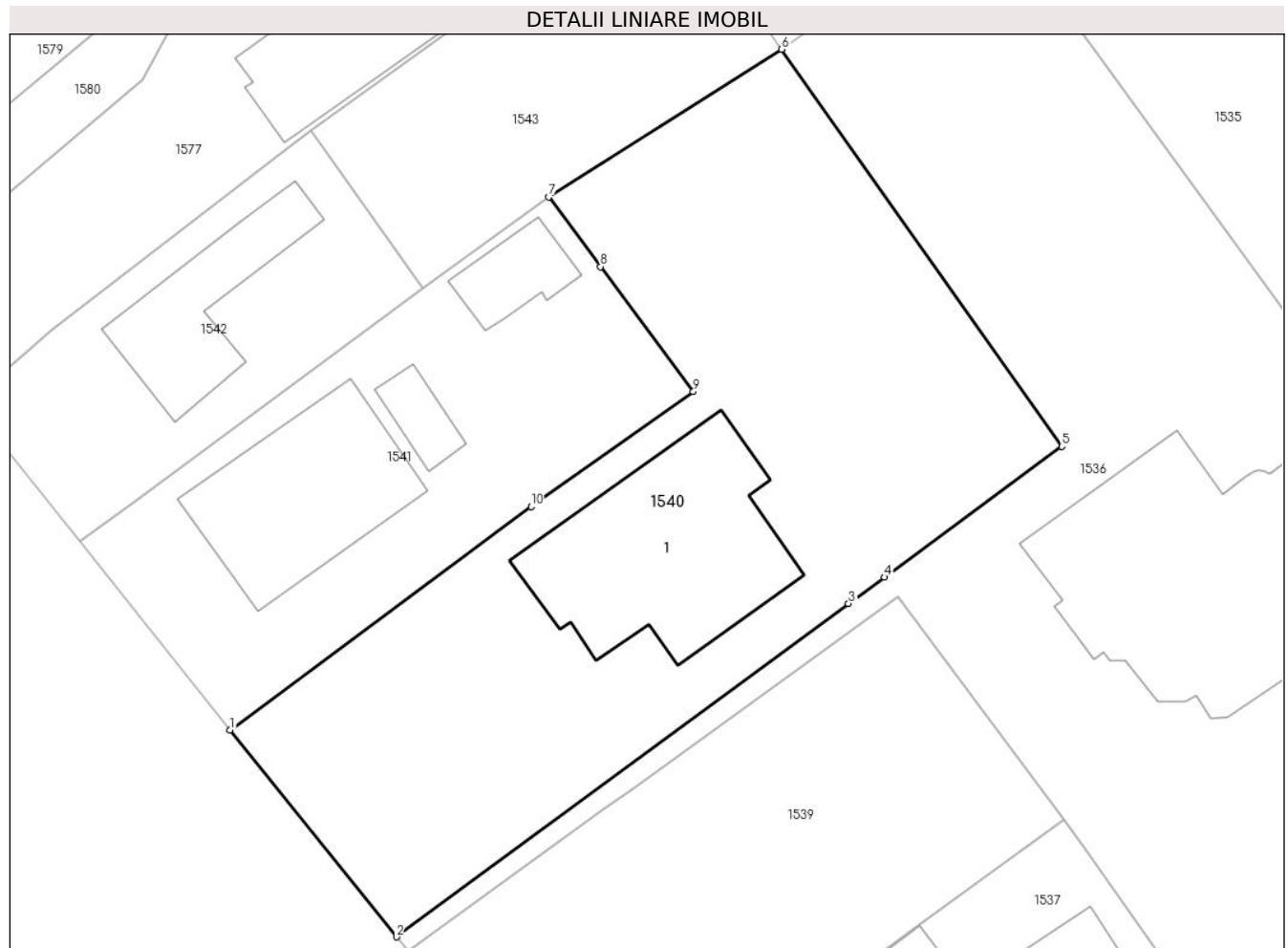
C. Partea III. SARCINI .

Inscrieri privind dezmembramintele dreptului de proprietate, drepturi reale de garanție și sarcini	Referințe
NU SUNT	

Teren

Nr cadastral	Suprafața (mp)*	Observații / Referințe
26632	1.268	

* Suprafața este determinată în planul de proiecție Stereo 70.



Date referitoare la teren

Crt	Categorie folosință	Intravilan	Suprafața (mp)	Tarla	Parcelă	Nr. topo	Observații / Referințe
1	curți constructii	DA	1.268	72	3983	-	

Date referitoare la construcții

Crt	Număr	Destinație construcție	Supraf. (mp)	Situație juridică	Observații / Referințe
A1.1	26632-C1	construcții de locuințe	179	Cu acte	Nr. niveluri:4; S. construita la sol:179 mp; Compusa din :-demisol-Su=69,35 mp ;-parter-Su=129,45 mp ;-etaj-Sc=147,75 mp ;-mansarda-Su=127,27 mp

Lungime Segmente

1) Valorile lungimilor segmentelor sunt obținute din proiecție în plan.

Punct început	X / Y	Punct sfârșit	X / Y	Lungime segment (** (m))
1	556.974,081 404.764,353	2	556.985,198 404.750,552	17.722
2	556.985,198 404.750,552	3	557.015,407 404.772,795	37.514
3	557.015,407 404.772,795	4	557.017,806 404.774,56	2.978

Punct început	X / Y	Punct sfârșit	X / Y	Lungime segment (** (m)
4	557.017,806 404.774,56	5	557.029,656 404.783,278	14.711
5	557.029,656 404.783,278	6	557.010,927 404.809,785	32.456
6	557.010,927 404.809,785	7	556.995,379 404.799,938	18.404
7	556.995,379 404.799,938	8	556.998,837 404.795,282	5.8
8	556.998,837 404.795,282	9	557.005,038 404.786,935	10.398
9	557.005,038 404.786,935	10	556.994,197 404.779,275	13.274
10	556.994,197 404.779,275	1	556.974,081 404.764,353	25.046

** Lungimile segmentelor sunt determinate în planul de proiecție Stereo 70 și sunt rotunjite la 1 milimetru.

*** Distanța dintre puncte este formată din segmente cumulate ce sunt mai mici decât valoarea 1 milimetru.

**DATE DESPRE IMOBILUL NR. 1541**

Oficiul de Cadastru și Publicitate Imobiliară PRAHOVA
Biroul de Cadastru și Publicitate Imobiliară Câmpina

A. Partea I. Descrierea imobilului

TEREN Intravilan

Adresa: Loc. Câmpina, Bdul Carol I, Nr. 238, Jud. Prahova

Nr. Crt	Nr cadastral Nr. topografic	Suprafața* (mp)	Observații / Referințe
A1		Din acte: 604 Masurata: 619	Sector cadastral:13 Teren imprejmuit;

B. Partea II. Proprietari și acte

Inscrieri privitoare la dreptul de proprietate și alte drepturi reale		Referințe
/		
Act Administrativ nr. 160, din 19/10/2005 emis de CJSDPAT PRAHOVA (TITLU DE PROPRIETATE;);		
B1	Intabulare, drept de PROPRIETATE, dobandit prin Constituire, cota actuala 1/1, cota initiala 1/1 1) ENE ION 2) ENE LENUTA	A1

C. Partea III. SARCINI .

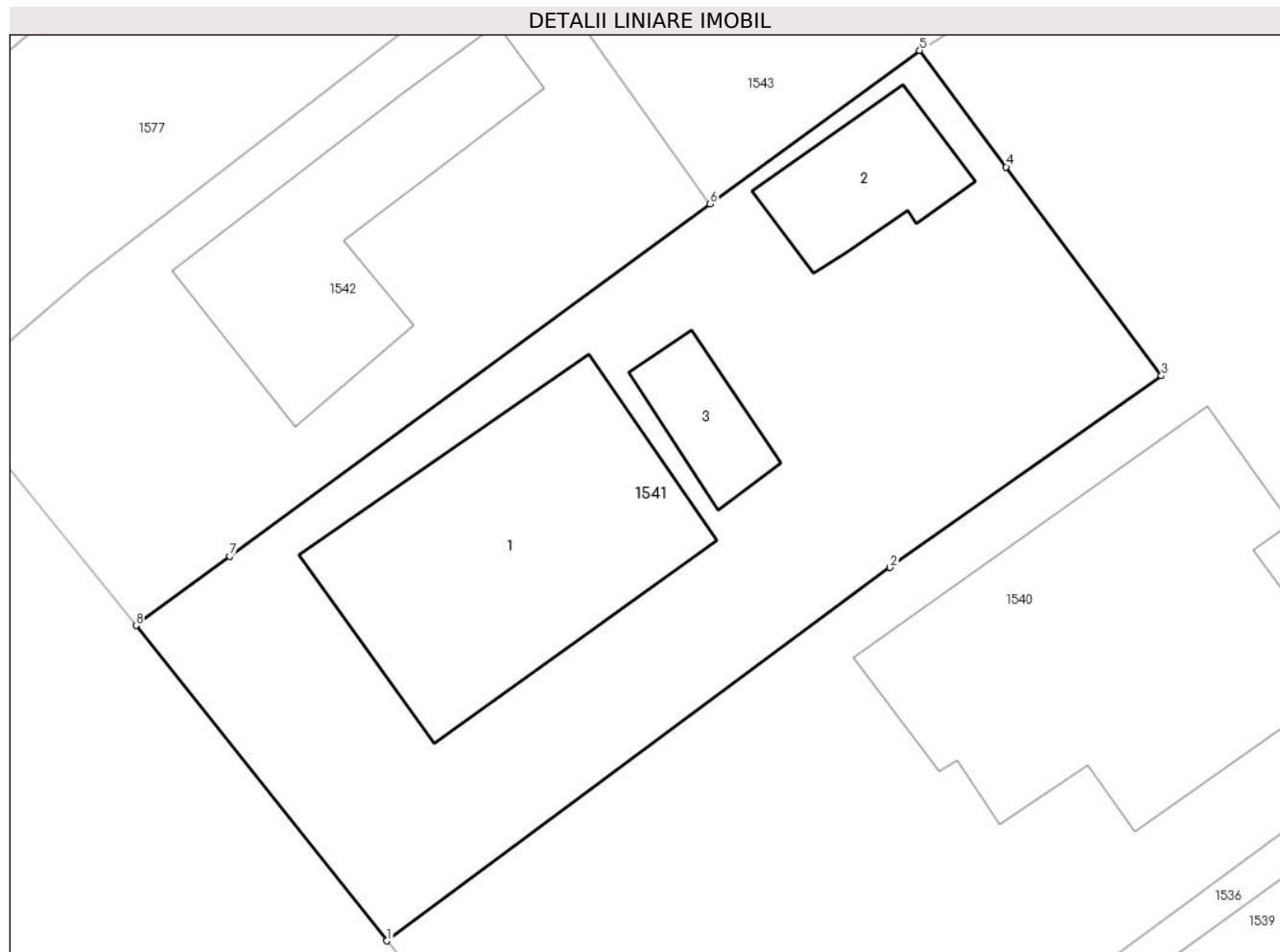
Inscrieri privind dezmembramintele dreptului de proprietate, drepturi reale de garanție și sarcini	Referințe
NU SUNT	

Anexa Nr. 1 La Partea I

Teren

Nr cadastral	Suprafața (mp)*	Observații / Referințe
	Din acte: 604 Masurata: 619	

* Suprafața este determinată în planul de proiecție Stereo 70.



Date referitoare la teren

Crt	Categorie folosință	Intravilan	Suprafața (mp)	Tarla	Parcelă	Nr. topo	Observații / Referințe
1	curți constructii	DA	486	72	3981,3982	-	
2	arabil	DA	133	72	3982	-	

Date referitoare la construcții

Crt	Număr	Destinație construcție	Supraf. (mp)	Situație juridică	Observații / Referințe
A1.1	-C1	construcții de locuințe	Din acte: 0 Masurata: 128	Fara acte	Nr. niveluri:1; S. construita la sol:128 mp;
A1.2	-C2	construcții anexa	Din acte: 0 Masurata: 33	Fara acte	Nr. niveluri:1; S. construita la sol:33 mp;
A1.3	-C3	construcții anexa	Din acte: 0 Masurata: 20	Fara acte	Nr. niveluri:1; S. construita la sol:20 mp;

Lungime Segmente

1) Valorile lungimilor segmentelor sunt obținute din proiecție în plan.

Punct început	X / Y	Punct sfârșit	X / Y	Lungime segment (** (m)
---------------	-------	---------------	-------	-------------------------

Punct început	X / Y	Punct sfârşit	X / Y	Lungime segment (** (m)
1	556.974,081 404.764,353	2	556.994,197 404.779,275	25.046
2	556.994,197 404.779,275	3	557.005,038 404.786,935	13.274
3	557.005,038 404.786,935	4	556.998,837 404.795,282	10.398
4	556.998,837 404.795,282	5	556.995,379 404.799,938	5.8
5	556.995,379 404.799,938	6	556.986,997 404.793,805	10.386
6	556.986,997 404.793,805	7	556.967,809 404.779,714	23.806
7	556.967,809 404.779,714	8	556.964,051 404.776,955	4.662
8	556.964,051 404.776,955	1	556.974,081 404.764,353	16.106

** Lungimile segmentelor sunt determinate în planul de proiecție Stereo 70 și sunt rotunjite la 1 milimetru.

*** Distanța dintre puncte este formată din segmente cumulate ce sunt mai mici decât valoarea 1 milimetru.

**DATE DESPRE IMOBILUL NR. 1542**

Oficiul de Cadastru și Publicitate Imobiliară PRAHOVA
Biroul de Cadastru și Publicitate Imobiliară Câmpina

A. Partea I. Descrierea imobilului

TEREN Intravilan

Adresa: Loc. Câmpina, Bdul Carol I, Nr. 240, Jud. Prahova

Nr. Crt	Nr cadastral Nr. topografic	Suprafața* (mp)	Observații / Referințe
A1	24677	Din acte: 747 Masurata: 363	Sector cadastral:13 Teren imprejmuit;

Construcții

Crt	Nr cadastral Nr. topografic	Adresa	Observații / Referințe
A1.1	24677-C1	Loc. Câmpina, Bdul Carol I, Nr. 240, Jud. Prahova	Nr. niveluri:2; S. construita la sol:80 mp; D+P

B. Partea II. Proprietari și acte

Inscrieri privitoare la dreptul de proprietate și alte drepturi reale		Referințe
7077 / 21/05/2012		
Act Notarial nr. 1998, din 18/05/2012 emis de SAVULESCU ANA MARIA;		
B1	Se infiinteaza cartea funciara 24677 a imobilului cu numarul cadastral 24677/Câmpina, rezultat din dezmembrarea imobilului cu numarul cadastral 11522 (identificator electronic 22785) inscris in cartea funciara 10063 (identificator electronic 22785);	A1, A1.1
Act Administrativ nr. 534, din 07/05/2012 emis de OCPI PRAHOVA;		
B3	se noteaza din oficiu propunerea de dezmembrare a imobilului	A1, A1.1
<i>OBSERVATII: pozitie transcrisa din CF 22785/Câmpina, inscrisa prin incheierea nr. 6216 din 07/05/2012;</i>		
7079 / 21/05/2012		
Act Notarial nr. 2002, din 18/05/2012 emis de SAVULESCU ANA MARIA;		
B4	Intabulare, drept de PROPRIETATE donatie, dobandit prin Conventie, cota actuala 1/1, cota initiala 1/1 1) TATARU LACRAMIOARA	A1, A1.1

C. Partea III. SARCINI

Inscrieri privind dezmembramintele dreptului de proprietate, drepturi reale de garanție și sarcini		Referințe
7077 / 21/05/2012		
Contract De Vanzare-Cumparare nr. 4180, din 07/10/1998 emis de NP IVAN M.;		
C1	se constituie servitute de trecere pe o lungime de 94,95 m si o latime de 1,10 m, pe latura de nord a terenului pentru accesul vanzatorului , DUMITRESCU ION, la restul proprietatii	A1
Conventie nr. 969, din 10/03/2009 emis de NP IVAN MIHAELA;		
C2	se noteaza servitute de trecere ,pe o perioada nelimitata ,pietonală și cu mijloace de transport (cu capacitate pana la 2,5 tone) pe terenul de sub A1 in favoarea lotului cu nr cadastral 1778	A1
7079 / 21/05/2012		
Act Notarial nr. 2002, din 18/05/2012 emis de SAVULESCU ANA MARIA;		
C3	se noteaza servitute de trecere in favoarea lotului 2 cu nr cad 24678 , conform schitei cadastrale ,pe latura dinspre sud-est a terenului pe o perioada nelimitata ,pietonală și cu orice mijloc de transport (cu o capacitate de pana la 2,5 tone) ,pe o latime de 3 mp, cu exceptia portiunii din dreptul locuintei unde are o latime de 2,70 ml	A1, A1.1
C4	Intabulare, drept de UZUFRACT VIAGER, cota actuala 1/1, cota initiala 1/1 1) DUMITRESCU DOMNICA	A1, A1.1
14653 / 24/09/2012		
Act Administrativ nr. DZ 647064, din 10/09/2012 emis de CONS.LOC.CAMPINA;		
C5	se radiaza dreptul de uzufruct inscris in favoarea lui Dumitrescu Petre	A1, A1.1

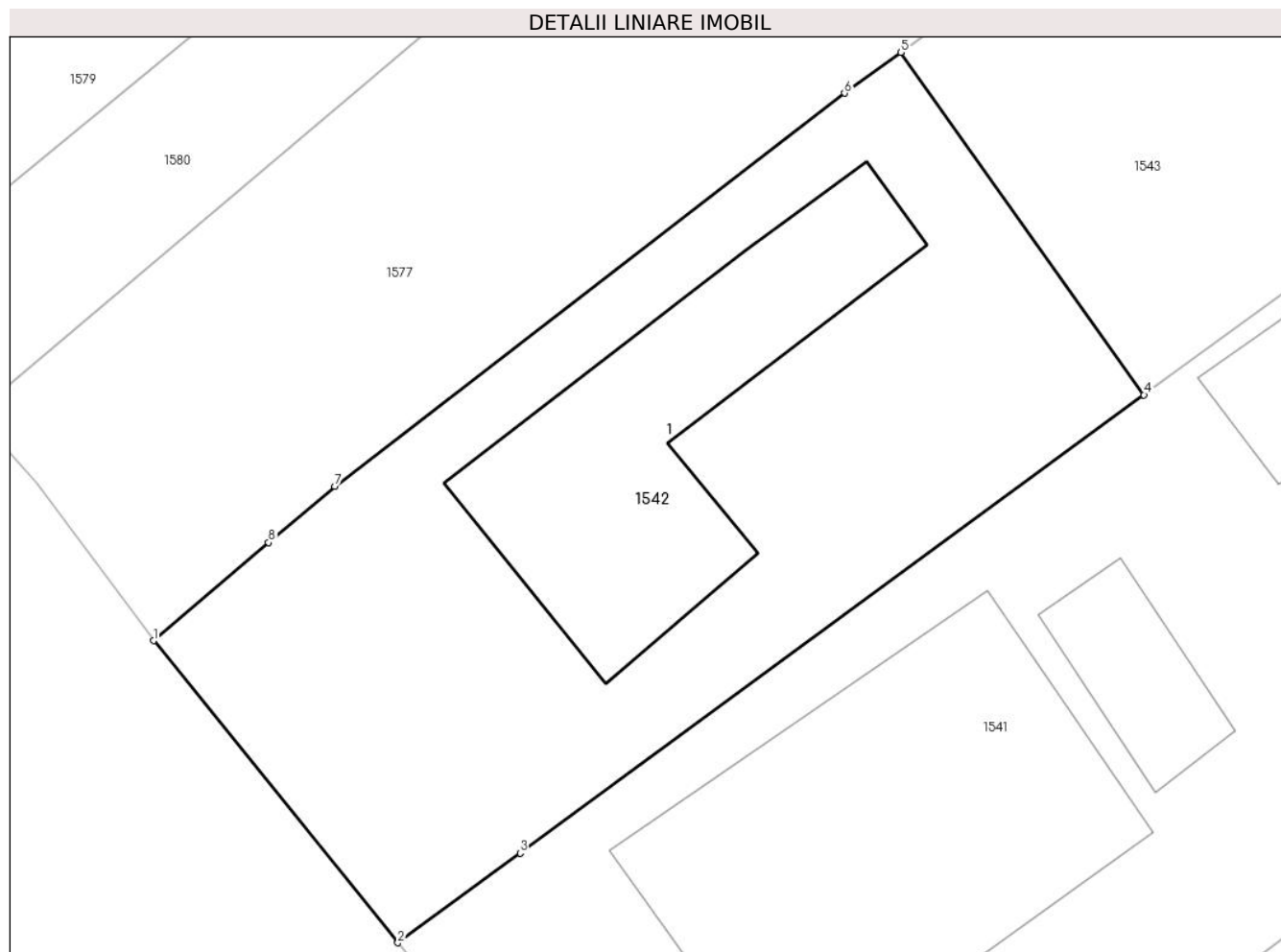
Inscrieri privind dezmembramintele dreptului de proprietate, drepturi reale de garanție și sarcini	Referințe
C5 de sub C4.2, intrucat acesta a decedat	

Anexa Nr. 1 La Partea I

Teren

Nr cadastral	Suprafața (mp)*	Observații / Referințe
24677	Din acte: 747 Masurata: 363	

* Suprafața este determinată în planul de proiecție Stereo 70.



Date referitoare la teren

Crt	Categorie folosință	Intra vilan	Suprafața (mp)	Tarla	Parcelă	Nr. topo	Observații / Referințe
1	curți constructii	DA	307	72	4002	-	
2	arabil	DA	56	72	4001	-	

Date referitoare la construcții

Crt	Număr	Destinație construcție	Supraf. (mp)	Situație juridică	Observații / Referințe
A1.1	24677-C1	construcții de locuințe	80	Cu acte	Nr. niveluri:2; S. construita la sol:80 mp; D+P

Lungime Segmente

1) Valorile lungimilor segmentelor sunt obținute din proiecție în plan.

Punct început	X / Y	Punct sfârșit	X / Y	Lungime segment (** (m)
1	556.956,53 404.786,242	2	556.964,051 404.776,955	11.95
2	556.964,051 404.776,955	3	556.967,809 404.779,714	4.662

Punct început	X / Y	Punct sfârșit	X / Y	Lungime segment (** (m)
3	556.967,809 404.779,714	4	556.986,997 404.793,805	23.806
4	556.986,997 404.793,805	5	556.979,518 404.804,338	12.918
5	556.979,518 404.804,338	6	556.977,79 404.803,083	2.136
6	556.977,79 404.803,083	7	556.962,108 404.790,997	19.799
7	556.962,108 404.790,997	8	556.960,075 404.789,264	2.671
8	556.960,075 404.789,264	1	556.956,53 404.786,242	4.658

** Lungimile segmentelor sunt determinate în planul de proiecție Stereo 70 și sunt rotunjite la 1 milimetru.

*** Distanța dintre puncte este formată din segmente cumulate ce sunt mai mici decât valoarea 1 milimetru.

**DATE DESPRE IMOBILUL NR. 1543**

Oficiul de Cadastru și Publicitate Imobiliară PRAHOVA
Biroul de Cadastru și Publicitate Imobiliară Câmpina

A. Partea I. Descrierea imobilului

TEREN Intravilan

Adresa: Loc. Câmpina, Bdul Carol I, Nr. 240A, Jud. Prahova

Nr. Crt	Nr cadastral Nr. topografic	Suprafața* (mp)	Observații / Referințe
A1	24678	Din acte: 747 Masurata: 384	Sector cadastral:13 Teren imprejmuit;

B. Partea II. Proprietari și acte

Inscrieri privitoare la dreptul de proprietate și alte drepturi reale		Referințe
7077 / 21/05/2012		
Act Notarial nr. 1998, din 18/05/2012 emis de SAVULESCU ANA MARIA;		
B1	Se infiinteaza cartea funciara 24678 a imobilului cu numarul cadastral 24678/Câmpina, rezultat din dezmembrarea imobilului cu numarul cadastral 11522 (identificator electronic 22785) inscris in cartea funciara 10063 (identificator electronic 22785);	A1
Contract De Vanzare-Cumparare nr. 2377, din 03/04/1992 emis de NOT DE STAT LOCAL CAMPINA;		
B2	Intabulare, drept de PROPRIETATEcumparare ca bun comun, dobandit prin Conventie, cota actuala 1/1, cota initiala 1/1 1) DUMITRESCU DOMNICA 2) DUMITRESCU PETRE	A1
Act Administrativ nr. 534, din 07/05/2012 emis de OCPI PRAHOVA;		
B3	se noteaza din oficiu propunerea de dezmembrare a imobilului <i>OBSERVATII: pozitie transcrisa din CF 22785/Câmpina, inscrisa prin incheierea nr. 6216 din 07/05/2012;</i>	A1

C. Partea III. SARCINI

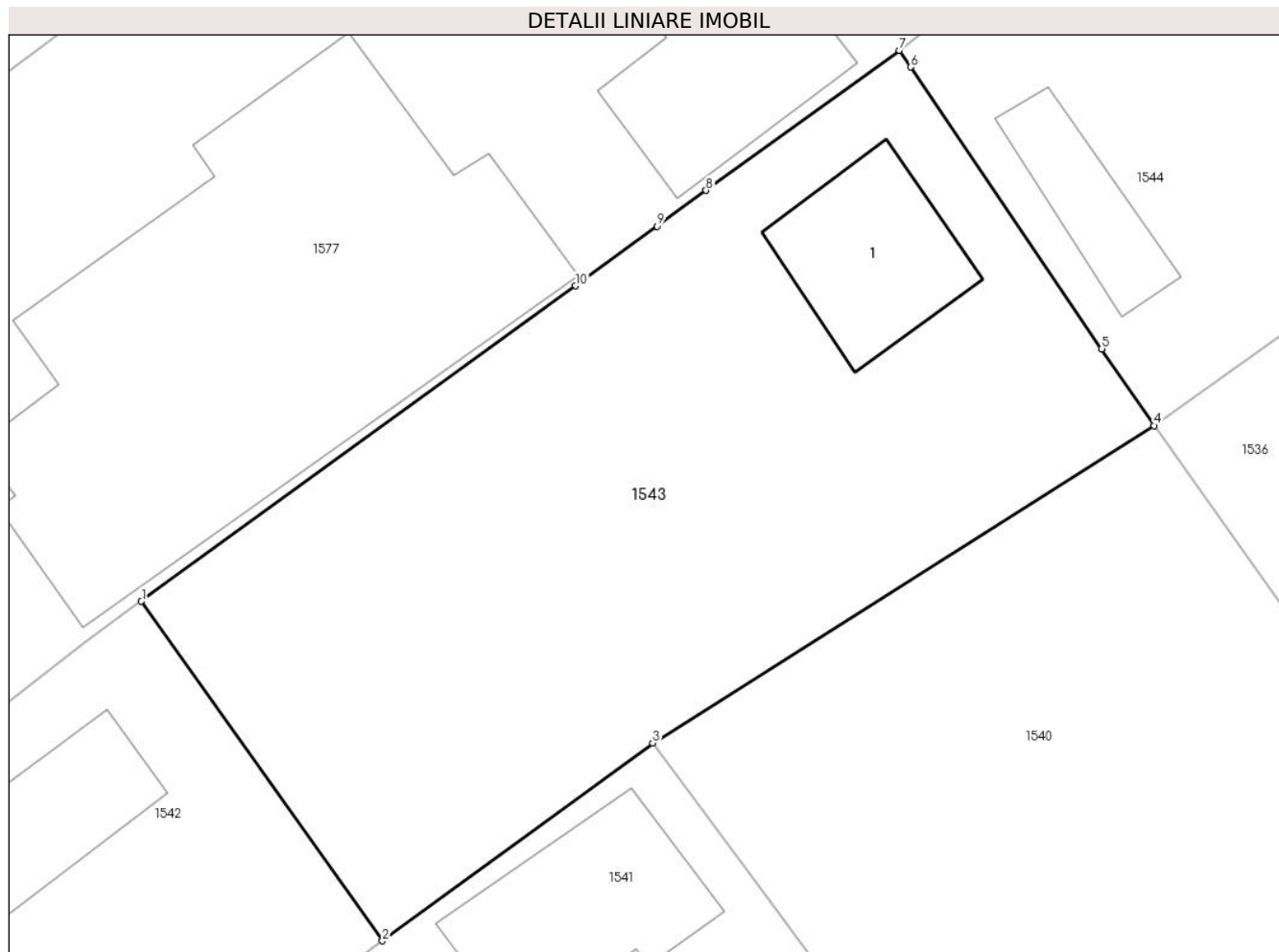
Inscrieri privind dezmembramintele dreptului de proprietate, drepturi reale de garanție și sarcini		Referințe
7077 / 21/05/2012		
Contract De Vanzare-Cumparare nr. 4180, din 07/10/1998 emis de NP IVAN M.;		
C1	se constituie servitute de trecere pe o lungime de 94,95 m si o latime de 1,10 m, pe latura de nord a terenului pentru accesul vanzatorului , DUMITRESCU ION, la restul proprietatii	A1
Conventie nr. 969, din 10/03/2009 emis de NP IVAN MIHAELA;		
C2	se noteaza servitute de trecere ,pe o perioada nelimitata ,pietonală și cu mijloace de transport (cu capacitate până la 2,5 tone) pe terenul de sub A1 în favoarea lotului cu nr cadastral 1778	A1

Anexa Nr. 1 La Partea I

Teren

Nr cadastral	Suprafața (mp)*	Observații / Referințe
24678	Din acte: 747 Masurata: 384	

* Suprafața este determinată în planul de proiecție Stereo 70.



Date referitoare la teren

Crt	Categorie folosință	Intra vilan	Suprafața (mp)	Tarla	Parcelă	Nr. topo	Observații / Referințe
1	curti constructii	DA	101	72	4001	-	
2	arabil	DA	283	72	4001	-	

Date referitoare la construcții

Crt	Număr	Destinație construcție	Supraf. (mp)	Situație juridică	Observații / Referințe
A1.1	24678-C1	constructii anexa	Din acte: 0 Masurata: 25	Fara acte	Nr. niveluri:1; S. construita la sol:25 mp;

Lungime Segmente

1) Valorile lungimilor segmentelor sunt obținute din proiecție în plan.

Punct început	X / Y	Punct sfârșit	X / Y	Lungime segment (** (m)
1	556.979,518 404.804,338	2	556.986,997 404.793,805	12.918
2	556.986,997 404.793,805	3	556.995,379 404.799,938	10.386

Punct început	X / Y	Punct sfârșit	X / Y	Lungime segment (** (m)
3	556.995,379 404.799,938	4	557.010,927 404.809,785	18.404
4	557.010,927 404.809,785	5	557.009,311 404.812,167	2.878
5	557.009,311 404.812,167	6	557.003,374 404.820,906	10.565
6	557.003,374 404.820,906	7	557.003,035 404.821,421	0.617
7	557.003,035 404.821,421	8	556.997,035 404.817,082	7.405
8	556.997,035 404.817,082	9	556.995,515 404.815,971	1.883
9	556.995,515 404.815,971	10	556.992,985 404.814,12	3.135
10	556.992,985 404.814,12	1	556.979,518 404.804,338	16.645

** Lungimile segmentelor sunt determinate în planul de proiecție Stereo 70 și sunt rotunjite la 1 milimetru.

*** Distanța dintre puncte este formată din segmente cumulate ce sunt mai mici decât valoarea 1 milimetru.

**DATE DESPRE IMOBILUL NR. 1544**

Oficiul de Cadastru și Publicitate Imobiliară PRAHOVA
Biroul de Cadastru și Publicitate Imobiliară Câmpina

A. Partea I. Descrierea imobilului

TEREN Intravilan

Nr. CF vechi:10191
Nr. cadastral vechi:2645

Adresa: Loc. Câmpina, Bdul Carol I, Nr. 240B, Jud. Prahova

Nr. Crt	Nr cadastral Nr. topografic	Suprafața* (mp)	Observații / Referințe
A1	22852	156	Sector cadastral:13 Teren imprejmuit;

B. Partea II. Proprietari și acte

Inscrieri privitoare la dreptul de proprietate și alte drepturi reale	Referințe
3359 / 05/03/2009	
Contract De Vanzare-Cumparare nr. 2381, din 16/09/2004 emis de NP MUSAT MARGARIT;	
B1	A1
Intabulare, drept de PROPRIETATEcumparare ca bun comun, dobandit prin Conventie, cota actuala 1/1, cota initiala 1/1	
1) FOFIU VIOREL	
2) FOFIU ELENA	

C. Partea III. SARCINI

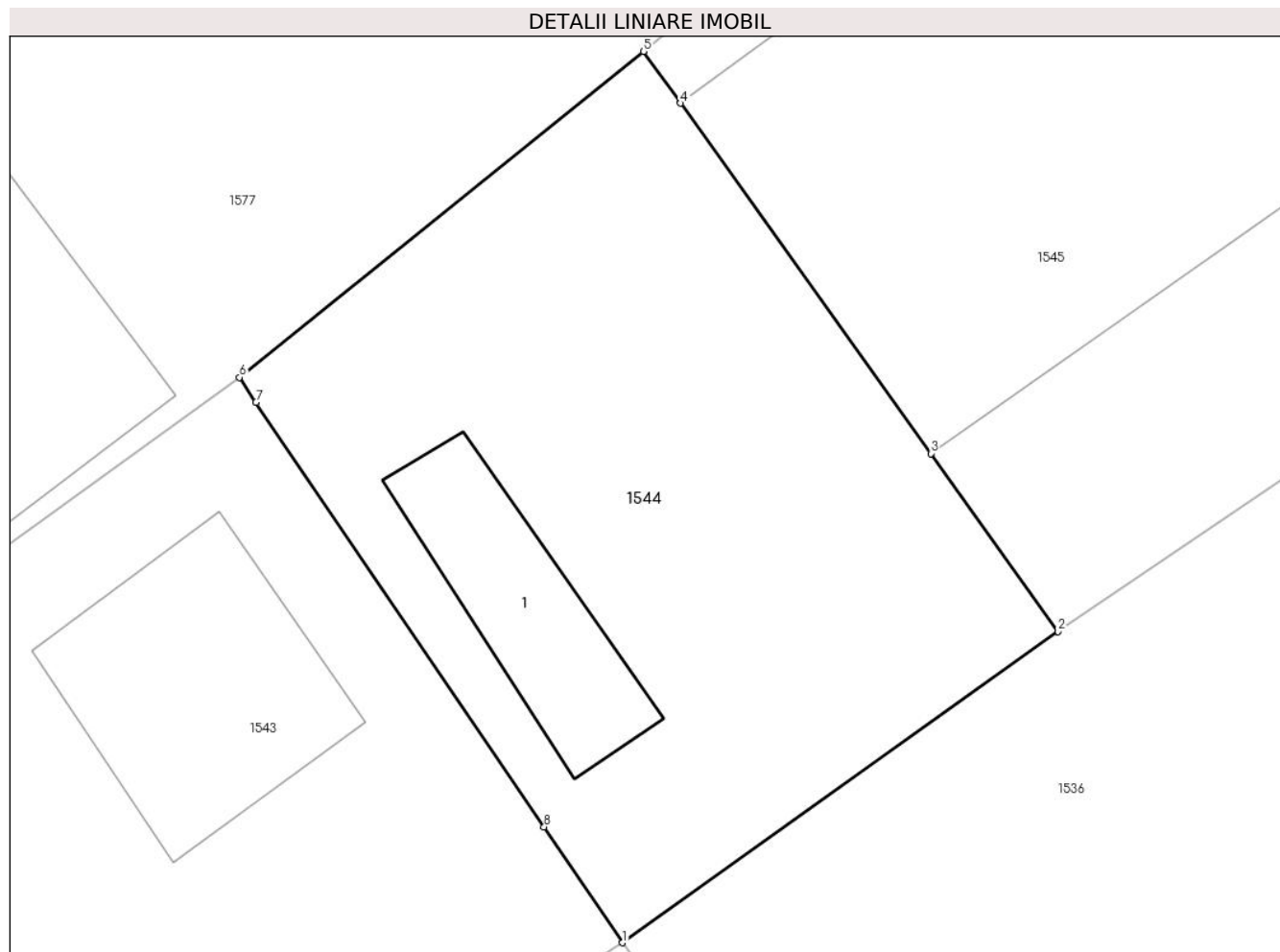
Inscrieri privind dezmembramintele dreptului de proprietate, drepturi reale de garanție și sarcini	Referințe
3720 / 11/03/2009	
Act Aditonal nr. 731, din 11/03/2009 emis de NP MUSAT ROXANA ANDREEA;	
C1	A1
se noteaza actul aditional aut.sub nr. 731/11.03.2009 la c.v.c aut.sub nr. 2381/16.09.2004 la NP Roxana Andreea Musat-Campina in sensul ca :pentru acces la calea publica a fost creata o servitute de trecere in suprafata de 284 np , servitute care trece si pe terenul de sub A-1 , servitute ce va fi folosita si pentru accesul la proprietatea domnului CHIVU ALEXANDRU si se va pastra si servitutea de trecere cu latimea de 1,10 m pe latura nordica a terenului	
1590 / 21/01/2020	
Act Administrativ nr. 99500, din 10/01/2020 emis de SERVICIUL FISCAL MUNICIPAL CAMPINA;	
C3	A1
se radiaza ipoteca legala reprezentand sechestrul, inscrisa prin incheierea nr. 24426 din 17.09.2018 sub C2, in baza Deciziei de ridicare a masurilor de executare silita aplicate asupra bunurilor sechestrate nr. 99500/10.01.2020 emisa de A.J.F.P. Prahova - Serviciul Fiscal Municipal Campina	

Anexa Nr. 1 La Partea I

Teren

Nr cadastral	Suprafața (mp)*	Observații / Referințe
22852	156	

* Suprafața este determinată în planul de proiecție Stereo 70.



Date referitoare la teren

Crt	Categorie folosință	Intra vilan	Suprafața (mp)	Tarla	Parcelă	Nr. topo	Observații / Referințe
1	curți constructii	DA	156	72	4001	-	

Date referitoare la construcții

Crt	Număr	Destinație construcție	Supraf. (mp)	Situație juridică	Observații / Referințe
A1.1	22852-C1	constructii anexa	Din acte: 0 Masurata: 15	Fara acte	Nr. niveluri:1; S. construita la sol:15 mp;

Lungime Segmente

1) Valorile lungimilor segmentelor sunt obținute din proiecție în plan.

Punct început	X / Y	Punct sfârșit	X / Y	Lungime segment (** (m)
1	557.010,927 404.809,785	2	557.019,897 404.816,192	11.023
2	557.019,897 404.816,192	3	557.017,28 404.819,852	4.499
3	557.017,28 404.819,852	4	557.012,123 404.827,065	8.867
4	557.012,123 404.827,065	5	557.011,363 404.828,129	1.308

Punct început	X / Y	Punct sfârșit	X / Y	Lungime segment (** (m)
5	557.011,363 404.828,129	6	557.003,035 404.821,421	10.694
6	557.003,035 404.821,421	7	557.003,374 404.820,906	0.617
7	557.003,374 404.820,906	8	557.009,311 404.812,167	10.565
8	557.009,311 404.812,167	1	557.010,927 404.809,785	2.878

** Lungimile segmentelor sunt determinate în planul de proiecție Stereo 70 și sunt rotunjite la 1 milimetru.

*** Distanța dintre puncte este formată din segmente cumulate ce sunt mai mici decât valoarea 1 milimetru.

**DATE DESPRE IMOBILUL NR. 1545**

Oficiul de Cadastru și Publicitate Imobiliară PRAHOVA
Biroul de Cadastru și Publicitate Imobiliară Câmpina

A. Partea I. Descrierea imobilului

TEREN Intravilan

Nr. CF vechi:2044(e:2044)

Nr. cadastral vechi:2524

Adresa: Loc. Câmpina, Bdul Izlaz, Nr. 7B, Jud. Prahova

Nr. Crt	Nr cadastral Nr. topografic	Suprafața* (mp)	Observații / Referințe
A1	22838	Din acte: 400 Masurata: 422	Sector cadastral:13 Teren imprejmuit;

B. Partea II. Proprietari și acte

Inscrieri privitoare la dreptul de proprietate și alte drepturi reale	Referințe
4068 / 06/10/2009	
Contract De Vanzare-Cumparare nr. 1115, din 29/04/2004 emis de MUSAT M.;	
B1	A1
Intabulare, drept de PROPRIETATE, dobandit prin Conventie, cota actuala 1/1, cota initiala 1/1	
1) FOFIU VIOREL	
2) FOFIU ELENA	

C. Partea III. SARCINI

Inscrieri privind dezmembramintele dreptului de proprietate, drepturi reale de garanție și sarcini	Referințe
4068 / 06/10/2004	
Contract De Vanzare-Cumparare nr. 1115, din 29/04/2004 emis de MUSAT M.;	
C1	A1
se noteaza constituirea servitutii de trecere in suprafata de 81,30 mp. pe conturul F,g,5,6 din suprafata totala a dr. de servitute de trecere de 284 mp. in favoarea imobilului prop. lui CHIVU ALEXANDRU	
C2	A1
se noteaza servitutea de trecere cu latimea de 1,10 mp. pe latura nordica in fav.imobilului prop.lui DUMITRECU ION	
1587 / 21/01/2020	
Act Administrativ nr. 99500, din 10/01/2020 emis de MFP-ANAF-SERVICIUL FISCAL MUNICIPAL CAMPINA;	
C4	A1
se radiaza ipoteca legala reprezentand sechestru inscrisa prin incheierea nr 24424/2018 sub C3 in baza deciziei de ridicare a masurilor de executare silita nr 99500 din 10.01.2020 emisa de MFP-ANAF-SERVICIUL FISCAL MUNICIPAL CAMPINA	

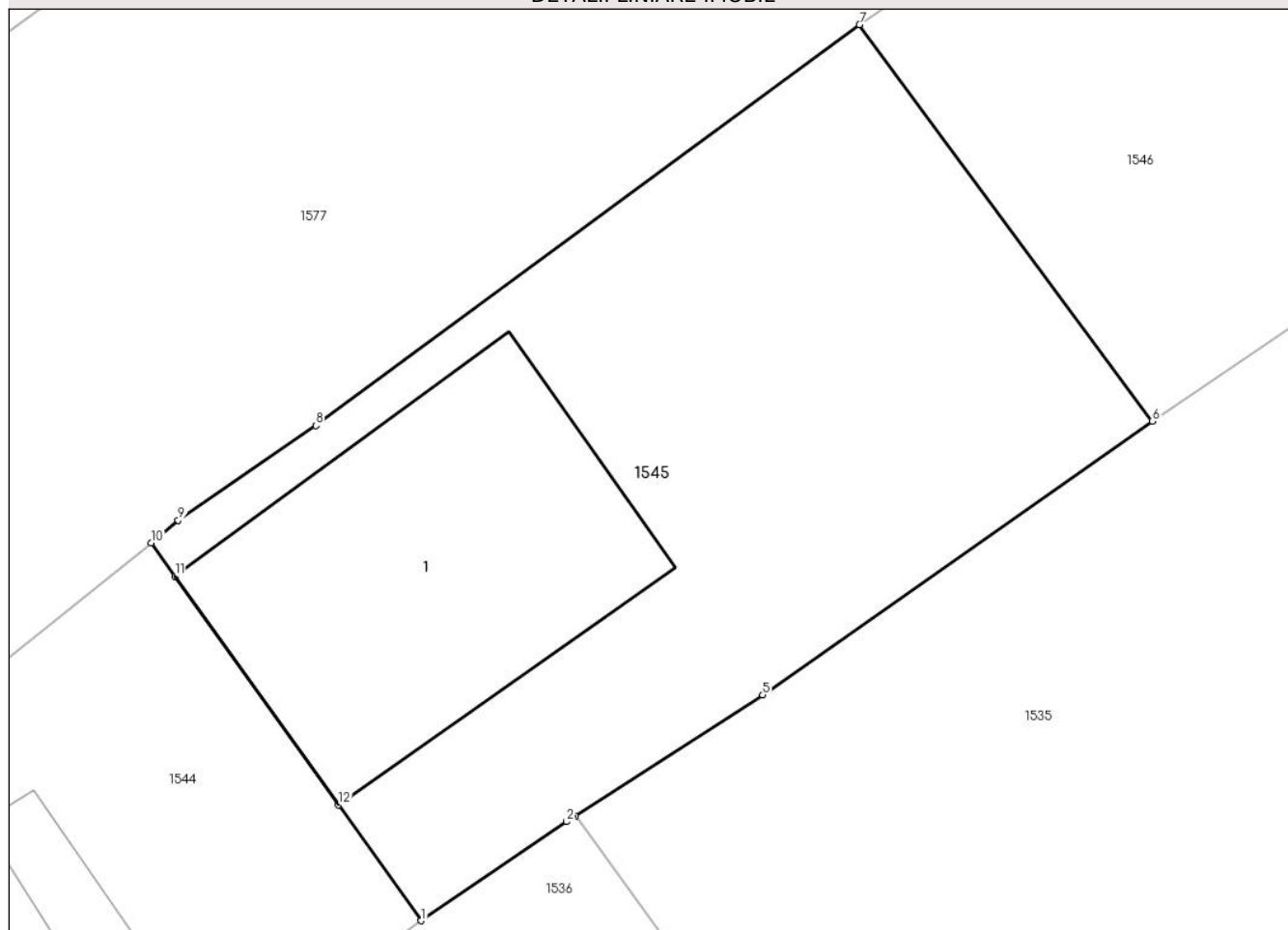
Anexa Nr. 1 La Partea I

Teren

Nr cadastral	Suprafața (mp)*	Observații / Referințe
22838	Din acte: 400 Masurata: 422	

* Suprafața este determinată în planul de proiecție Stereo 70.

DETALII LINIARE IMOBIL



Date referitoare la teren

Crt	Categorie folosință	Intravilan	Suprafața (mp)	Tarla	Parcelă	Nr. topo	Observații / Referințe
1	curți constructii	DA	422	72	4001	-	

Date referitoare la construcții

Crt	Număr	Destinație construcție	Supraf. (mp)	Situație juridică	Observații / Referințe
A1.1	22838-C1	construcții de locuințe	Din acte: 0 Masurata: 117	Fara acte	Nr. niveluri:1; S. construita la sol:117 mp;

Lungime Segmente

1) Valorile lungimilor segmentelor sunt obținute din proiecție în plan.

Punct început	X / Y	Punct sfârșit	X / Y	Lungime segment (** (m)
1	557.019,897 404.816,192	2	557.024,486 404.819,316	5.551
2	557.024,486 404.819,316	3	557.024,695 404.819,451	0.249
3	557.024,695 404.819,451	4	557.024,765 404.819,496	0.083

Punct început	X / Y	Punct sfârșit	X / Y	Lungime segment (** (m)
4	557.024,765 404.819,496	5	557.030,677 404.823,324	7.043
5	557.030,677 404.823,324	6	557.042,986 404.831,963	15.038
6	557.042,986 404.831,963	7	557.033,731 404.844,483	15.569
7	557.033,731 404.844,483	8	557.016,56 404.831,828	21.331
8	557.016,56 404.831,828	9	557.012,218 404.828,834	5.274
9	557.012,218 404.828,834	10	557.011,363 404.828,129	1.108
10	557.011,363 404.828,129	11	557.012,123 404.827,065	1.308
11	557.012,123 404.827,065	12	557.017,28 404.819,852	8.867
12	557.017,28 404.819,852	1	557.019,897 404.816,192	4.499

** Lungimile segmentelor sunt determinate în planul de proiecție Stereo 70 și sunt rotunjite la 1 milimetru.

*** Distanța dintre puncte este formată din segmente cumulate ce sunt mai mici decât valoarea 1 milimetru.

**DATE DESPRE IMOBILUL NR. 1546**

Oficiul de Cadastru și Publicitate Imobiliară PRAHOVA
Biroul de Cadastru și Publicitate Imobiliară Câmpina

A. Partea I. Descrierea imobilului

TEREN Intravilan

Nr. CF vechi:1510(e:8846)

Nr. cadastral vechi:1778

Adresa: Loc. Câmpina, Bdul Izlaz, Nr. 7A, Jud. Prahova

Nr. Crt	Nr cadastral Nr. topografic	Suprafața* (mp)	Observații / Referințe
A1	22216	Din acte: 1.000 Masurata: 1.023	Sector cadastral:13 Teren imprejmuit;

B. Partea II. Proprietari și acte

Inscrieri privitoare la dreptul de proprietate și alte drepturi reale	Referințe
3713 / 11/03/2009	
Act nr. 969, din 10/03/2009 emis de NP IVAN MIHAELA;	
B3	accesul la imobilul de sub A-1 se face pe terenul cu nr.cad.provizoriu 11522
	A1
4085 / 18/03/2009	
Contract De Vanzare-Cumparare nr. 379, din 12/03/2009 emis de NP LIUBA ALEXANDRESCU;	
B4	Intabulare, drept de PROPRIETATEcumparare ca bun propriu, dobandit prin Conventie, cota actuala 1/1, cota initiala 1/1
	A1
B5	1) KEREN ARIK (CASATORIT CU KEREN MIRI-CETATEAN ISRAELIAN) se mentine servitutea de trecere constituita prin conventia autentificata sub.nr.969/2009 NP MIHAELA IVAN ,servitute de trecere pietonala si cu mijloace de transport cu capacitate de pana la 2,5 tone pe o parte din drumul de acces,respectiv pe o portiune din terenul proprietatea sotilor DUMITRESCU PETRE si DUMITRESCU DOMNICA in sup. totala de 747 mp., avand nr. cad.11522,acesta portiune aflandu-se pe latura dinspre S-E a terenului ,avand o latime de 3ml. pe totata lungimea terenului,cu exceptia portiunii din dreptul locuintei proprietatea sotilor DUMITRESCU,unde drumul de acces are o latime de 2,70 ml.
	A1
B6	se noteaza dreptul de servitute de trecere pietonala si cu mijloace de transport pe o parte din drumul de acces ,respectiv pe o portiune din terenul proprietatea sotilo FOFIU VIOREL si FOFIU ELENA ,in sup. de 156 mp., cu nr.cad. 2645,aceasta portiune din drumul de acces aflandu-se pe latura de S-E a terenului in sup.de 156 mp., avand o latime de 3 ml. pe toata lungimea terenului.
	A1
B7	se noteaza servitutea de trecere pietonala si cu mijloace de transport pe o latura din drumul de acces mai sus mentionat, respectiv pe o portiune de 81,30 mp. din terenul proprietatea sotilor FOFIU VIOREL si FOFIU ELENA , in sup.de 400 mp., cu nr.cad. 2524, aceasta portiune din drumul de acces aflandu-se pe latura de S-E a terenului in sup. de 400 mp., avand o latime de 3 ml. pe toata lungimea terenului
	A1

C. Partea III. SARCINI .

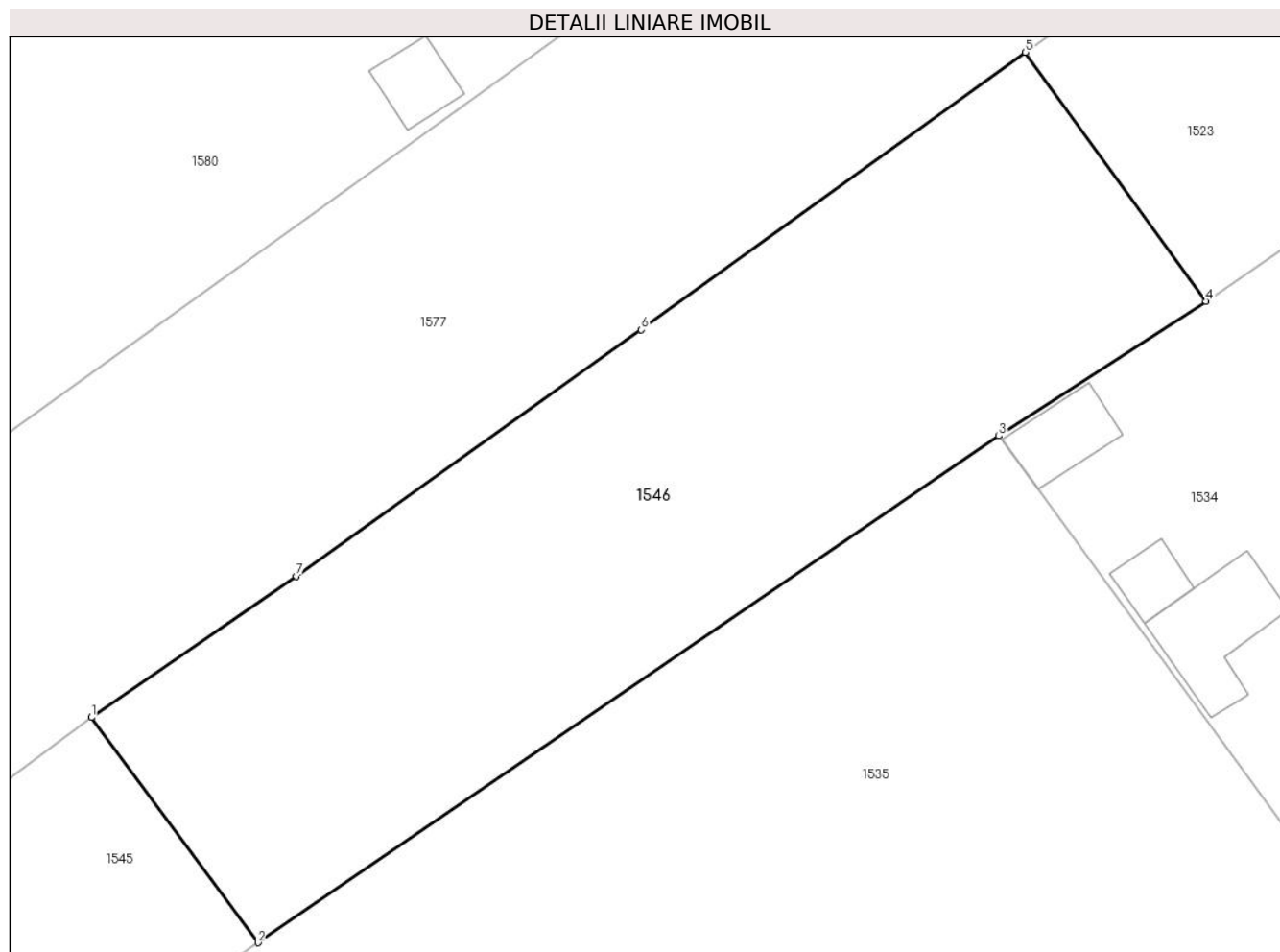
Inscrieri privind dezmembramintele dreptului de proprietate, drepturi reale de garanție și sarcini	Referințe
NU SUNT	

Anexa Nr. 1 La Partea I

Teren

Nr cadastral	Suprafața (mp)*	Observații / Referințe
22216	Din acte: 1.000 Masurata: 1.023	

* Suprafața este determinată în planul de proiecție Stereo 70.



Date referitoare la teren

Crt	Categorie folosință	Intra vilan	Suprafața (mp)	Tarla	Parcelă	Nr. topo	Observații / Referințe
1	curți constructii	DA	1.023	72	4001	-	

Lungime Segmente

1) Valorile lungimilor segmentelor sunt obținute din proiecție în plan.

Punct început	X / Y	Punct sfârșit	X / Y	Lungime segment (** (m)
1	557.033,731 404.844,483	2	557.042,986 404.831,963	15.569
2	557.042,986 404.831,963	3	557.084,166 404.860,128	49.89
3	557.084,166 404.860,128	4	557.095,67 404.867,615	13.726
4	557.095,67 404.867,615	5	557.085,646 404.881,442	17.078
5	557.085,646 404.881,442	6	557.064,286 404.866,021	26.345

Punct început	X / Y	Punct sfârșit	X / Y	Lungime segment (** (m)
6	557.064,286 404.866,021	7	557.045,127 404.852,328	23.549
7	557.045,127 404.852,328	1	557.033,731 404.844,483	13.835

** Lungimile segmentelor sunt determinate în planul de proiecție Stereo 70 și sunt rotunjite la 1 milimetru.

*** Distanța dintre puncte este formată din segmente cumulate ce sunt mai mici decât valoarea 1 milimetru.

**DATE DESPRE IMOBILUL NR. 1547**

Oficiul de Cadastru și Publicitate Imobiliară PRAHOVA
Biroul de Cadastru și Publicitate Imobiliară Câmpina

A. Partea I. Descrierea imobilului

Nr. CF vechi:2443(e:2443)

Nr. cadastral vechi:2661

TEREN Intravilan

Adresa: Loc. Câmpina, Str Siret, Nr. 10, Jud. Prahova

Nr. Crt	Nr cadastral Nr. topografic	Suprafața* (mp)	Observații / Referințe
A1	20536	Din acte: 1.000 Masurata: 1.138	Sector cadastral:13 Teren imprejmuit;

Construcții

Crt	Nr cadastral Nr. topografic	Adresa	Observații / Referințe
A1.1	20536-C1	Loc. Câmpina, Str Siret, Nr. 10, Jud. Prahova	Nr. niveluri:1; S. construita la sol:13 mp; Container prefabricat P , anul construirii 2023

B. Partea II. Proprietari și acte

Inscrieri privitoare la dreptul de proprietate și alte drepturi reale		Referințe
20510 / 26/07/2018		
Contract De Vânzare-Cumpărare nr. 1984, din 26/07/2018 emis de Toneata Maria (; act administrativ nr 50113 din 21.11.2023, emis de PRIMARIA MUNICIPIULUI CAMPINA;act administrativ nr 55 din 12.04.2023, emis de PRIMARIA MUNICIPIULUI CAMPINA;act administrativ nr 50417/70 din 05.12.2023, emis de PRIMARIA MUNICIPIULUI CAMPINA);		
B3	Intabulare, drept de PROPRIETATEcumparare bun comun, dobandit prin Conventie, cota actuala 1/1, cota initiala 1/1 1) DARII DORIN 2) DARII VERONICA	A1
12298 / 17/05/2019		
Act Administrativ nr. 8530, din 09/04/2019 emis de Primaria Campina (; act administrativ nr 20510 din 26.07.2018, emis de BCPI CAMPINA);		
B4	se repositioneaza imobilul conform documentatiei tehnice avizate	A1
B5	se actualizeaza informatiile cadastrale, conform documentatiei tehnice avizate, in sensul ca imobilul se afla in tarla 72, parcela A 4028, F 4029	A1
57713 / 07/12/2023		
Act Administrativ nr. 44149, din 13/10/2023 emis de PRIMARIA MUNICIPIULUI CAMPINA (; act administrativ nr 50113 din 21.11.2023, emis de PRIMARIA MUNICIPIULUI CAMPINA;act administrativ nr 55 din 12.04.2023, emis de PRIMARIA MUNICIPIULUI CAMPINA;act administrativ nr 50417/70 din 05.12.2023, emis de PRIMARIA MUNICIPIULUI CAMPINA);		
B6	se actualizeaza informatiile cadastrale in sensul schimbarii categoriei de folosinta a imobilului in teren curți construcții de 501 mp si teren arabil de 392 mp și 258 mp conform documentației tehnice avizate	A1
B7	Intabulare, drept de PROPRIETATE, dobandit prin Construire, cota actuala 1/1, cota initiala 1/1 1) DARII DORIN 2) DARII VERONICA	A1.1

C. Partea III. SARCINI .

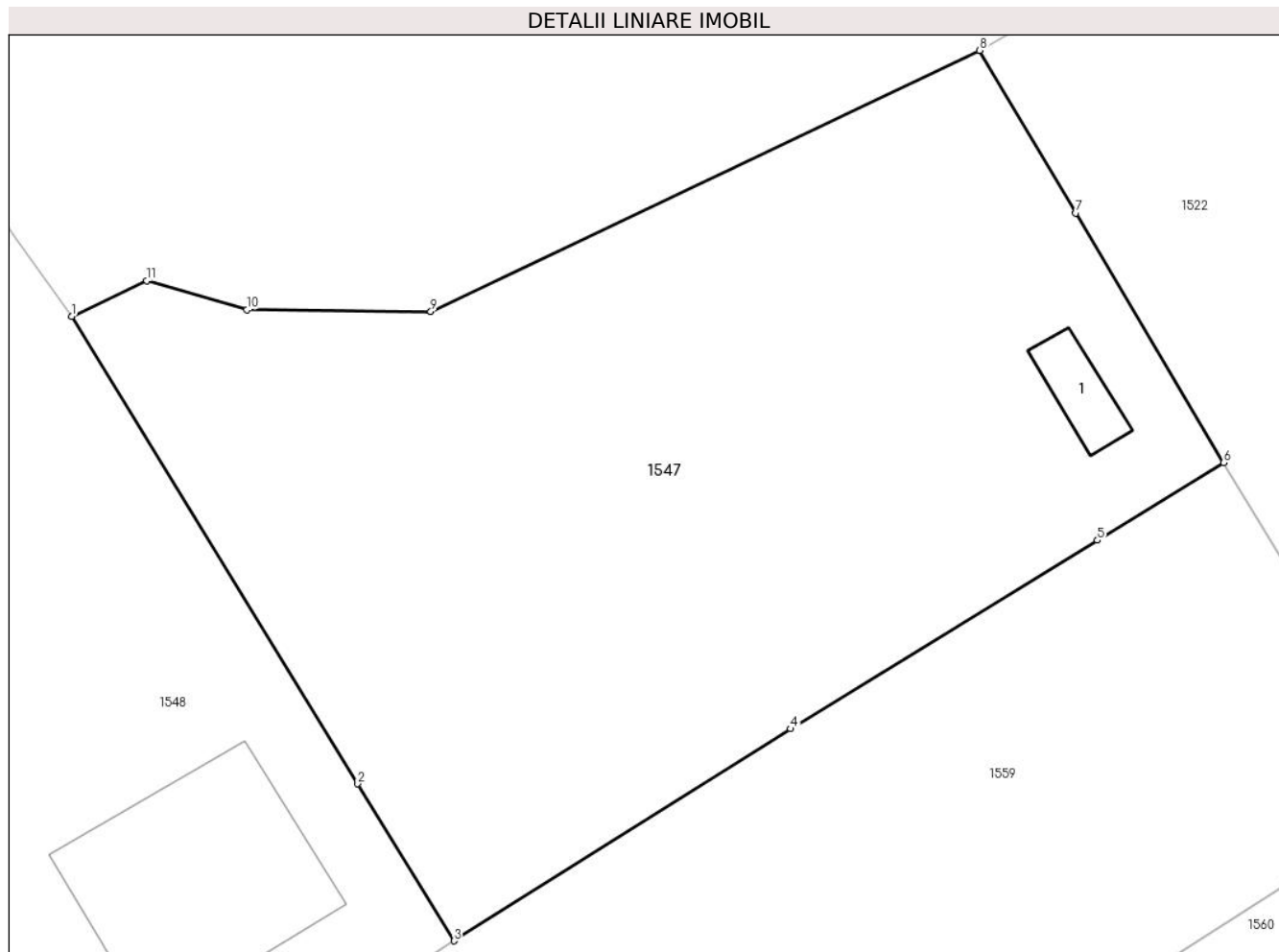
Inscrieri privind dezmembramentele dreptului de proprietate, drepturi reale de garanție și sarcini	Referințe
NU SUNT	

Anexa Nr. 1 La Partea I

Teren

Nr cadastral	Suprafața (mp)*	Observații / Referințe
20536	Din acte: 1.000 Masurata: 1.138	

* Suprafața este determinată în planul de proiecție Stereo 70.



Date referitoare la teren

Crt	Categorie folosință	Intra vilan	Suprafața (mp)	Tarla	Parcelă	Nr. topo	Observații / Referințe
1	curți constructii	DA	98	72	4028,4029	-	
2	arabil	DA	1.040	72	4028,4029	-	

Date referitoare la construcții

Crt	Număr	Destinație construcție	Supraf. (mp)	Situație juridică	Observații / Referințe
A1.1	20536-C1	constructii anexa	Din acte: 0 Masurata: 13	Cu acte	Nr. niveluri:1; S. construita la sol:13 mp; Container prefabricat P , anul construirii 2023

Lungime Segmente

1) Valorile lungimilor segmentelor sunt obținute din proiecție în plan.

Punct început	X / Y	Punct sfârșit	X / Y	Lungime segment (** (m)
1	556.946,779 405.081,571	2	556.960,315 405.059,464	25.922
2	556.960,315 405.059,464	3	556.964,863 405.052,036	8.71

Punct început	X / Y	Punct sfârșit	X / Y	Lungime segment (** (m)
3	556.964,863 405.052,036	4	556.980,793 405.062,068	18.826
4	556.980,793 405.062,068	5	556.995,307 405.070,986	17.035
5	556.995,307 405.070,986	6	557.001,284 405.074,658	7.015
6	557.001,284 405.074,658	7	556.994,289 405.086,462	13.721
7	556.994,289 405.086,462	8	556.989,731 405.094,153	8.94
8	556.989,731 405.094,153	9	556.963,773 405.081,807	28.744
9	556.963,773 405.081,807	10	556.955,064 405.081,883	8.709
10	556.955,064 405.081,883	11	556.950,339 405.083,262	4.922
11	556.950,339 405.083,262	1	556.946,779 405.081,571	3.941

** Lungimile segmentelor sunt determinate în planul de proiecție Stereo 70 și sunt rotunjite la 1 milimetru.

*** Distanța dintre puncte este formată din segmente cumulate ce sunt mai mici decât valoarea 1 milimetru.

**DATE DESPRE IMOBILUL NR. 1548**

Oficiul de Cadastru și Publicitate Imobiliară PRAHOVA
Biroul de Cadastru și Publicitate Imobiliară Câmpina

A. Partea I. Descrierea imobilului

TEREN Intravilan

Adresa: Loc. Câmpina, Str Siret, Nr. 8, Jud. Prahova

Nr. Crt	Nr cadastral Nr. topografic	Suprafața* (mp)	Observații / Referințe
A1	25558	Din acte: 1.830 Masurata: 1.831	Sector cadastral:13 Teren imprejmuit;

B. Partea II. Proprietari și acte

Inscrieri privitoare la dreptul de proprietate și alte drepturi reale		Referințe
12708 / 02/06/2016		
Act Notarial nr. 774, din 01/06/2016 emis de NP DRAGAN FLORENTINA VICTORIA;		
B3	se radiaza promisiunea bilaterala de vanzare cumparare inregistrata prin incheierea nr. 10158/29.04.2016, in baza contractului de vanzare aut. nr. 774/01.06.2016 NP Florentina Victoria Dragan	A1
B4	Intabulare, drept de PROPRIETATEcumparare ca bun propriu, dobandit prin Conventie, cota actuala 1/1, cota initiala 1/1 1) REPEDE OXANA	A1
12300 / 17/05/2019		
Act Administrativ nr. CY 675866, din 20/10/2018 emis de CONSILIUL LOCAL AL MUNICIPIULUI CAMPINA;		
B5	se noteaza schimbarea numelui proprietarei din Taran Oxana in REPEDE OXANA	A1
Act Administrativ nr. 71/10817, din 13/05/2019 emis de PRIMARIA MUNICIPIULUI CAMPINA (; act administrativ nr 12708 din 02.06.2016, emis de BCPI CAMPINA);		
B6	se actualizeaza informatiile cadastrale in sensul ca adresa actuala a imobilului este Câmpina, Strada Siret, nr. 8A, T72,A4030, jud. Prahova, conform documentatiei tehnice avizate	A1
37629 / 09/11/2020		
Act Notarial nr. 3214, din 05/11/2020 emis de Ivan Mihaela;		
B7	se noteaza conventia matrimoniala aut.nr 3214 din 05.11.2020 incheiata la NP Ivan Mihaela, prin care s-a convenit includerea in comunitatea de bunuri a sotilor REPEDE OXANA si REPEDE ANDREI a imobilului de sub A1	A1

C. Partea III. SARCINI .

Inscrieri privind dezmembramintele dreptului de proprietate, drepturi reale de garanție și sarcini	Referințe
NU SUNT	

Anexa Nr. 1 La Partea I

Teren

Nr cadastral	Suprafața (mp)*	Observații / Referințe
25558	Din acte: 1.830 Masurata: 1.831	

* Suprafața este determinată în planul de proiecție Stereo 70.



Date referitoare la teren

Crt	Categorie folosință	Intra vilan	Suprafața (mp)	Tarla	Parcelă	Nr. topo	Observații / Referințe
1	curți constructii	DA	1.055	72	4030	-	
2	livada	DA	776	72	4030	-	

Date referitoare la construcții

Crt	Număr	Destinație construcție	Supraf. (mp)	Situație juridică	Observații / Referințe
A1.1	25558-C1	construcții de locuințe	Din acte: 0 Masurata: 99	Fara acte	Nr. niveluri:1; S. construita la sol:99 mp;
A1.2	25558-C2	construcții anexa	Din acte: 0 Masurata: 35	Fara acte	Nr. niveluri:1; S. construita la sol:35 mp;

Lungime Segmente

1) Valorile lungimilor segmentelor sunt obținute din proiecție în plan.

Punct început	X / Y	Punct sfârșit	X / Y	Lungime segment (** (m)
1	556.942,156 405.088,16	2	556.930,536 405.097,356	14.819
2	556.930,536 405.097,356	3	556.919,673 405.103,897	12.68

Punct început	X / Y	Punct sfârșit	X / Y	Lungime segment (** (m)
3	556.919,673 405.103,897	4	556.910,378 405.107,99	10.156
4	556.910,378 405.107,99	5	556.899,614 405.102,59	12.043
5	556.899,614 405.102,59	6	556.927,187 405.062,415	48.727
6	556.927,187 405.062,415	7	556.943,687 405.038,044	29.431
7	556.943,687 405.038,044	8	556.950,144 405.042,412	7.796
8	556.950,144 405.042,412	9	556.964,863 405.052,036	17.586
9	556.964,863 405.052,036	10	556.960,315 405.059,464	8.71
10	556.960,315 405.059,464	11	556.946,779 405.081,571	25.922
11	556.946,779 405.081,571	12	556.944,186 405.085,221	4.477
12	556.944,186 405.085,221	1	556.942,156 405.088,16	3.572

** Lungimile segmentelor sunt determinate în planul de proiecție Stereo 70 și sunt rotunjite la 1 milimetru.

*** Distanța dintre puncte este formată din segmente cumulate ce sunt mai mici decât valoarea 1 milimetru.

**DATE DESPRE IMOBILUL NR. 1549**

Oficiul de Cadastru și Publicitate Imobiliară PRAHOVA
Biroul de Cadastru și Publicitate Imobiliară Câmpina

A. Partea I. Descrierea imobilului

TEREN Intravilan

Nr. CF vechi:2492
Nr. cadastral vechi:837

Adresa: Loc. Câmpina, Str Siret, Nr. 6B, Jud. Prahova

Nr. Crt	Nr cadastral Nr. topografic	Suprafața* (mp)	Observații / Referințe
A1	27377	542	Sector cadastral:13 Teren imprejmuit;

B. Partea II. Proprietari și acte

Inscrieri privitoare la dreptul de proprietate și alte drepturi reale		Referințe
16496 / 26/07/2016		
Act Notarial nr. 1053, din 22/07/2016 emis de NP PREDĂ POPESCU FLORENTINA (; act administrativ nr. DP 808480/26-02-2007 emis de SPCLEP Campina);		
B2	Intabulare, drept de PROPRIETATE cumparare ca bun propriu, dobandit prin Conventie, cota actuala 1/1, cota initiala 1/1 1) REPEDE OXANA	A1
37632 / 09/11/2020		
Act Administrativ nr. 675866, din 20/10/2018 emis de Consiliul Local Campina;		
B3	se noteaza schimbarea numelui proprietarei din Taran Oxana in REPEDE OXANA	A1
Act Notarial nr. 3214, din 05/11/2020 emis de Ivan Mihaela;		
B4	se noteaza conventia matrimoniala aut.nr 3214 din 05.11.2020 incheiata la NP Ivan Mihaela, prin care s-a convenit includerea in comunitatea de bunuri a sotilor REPEDE OXANA si REPEDE ANDREI a imobilului	A1

C. Partea III. SARCINI

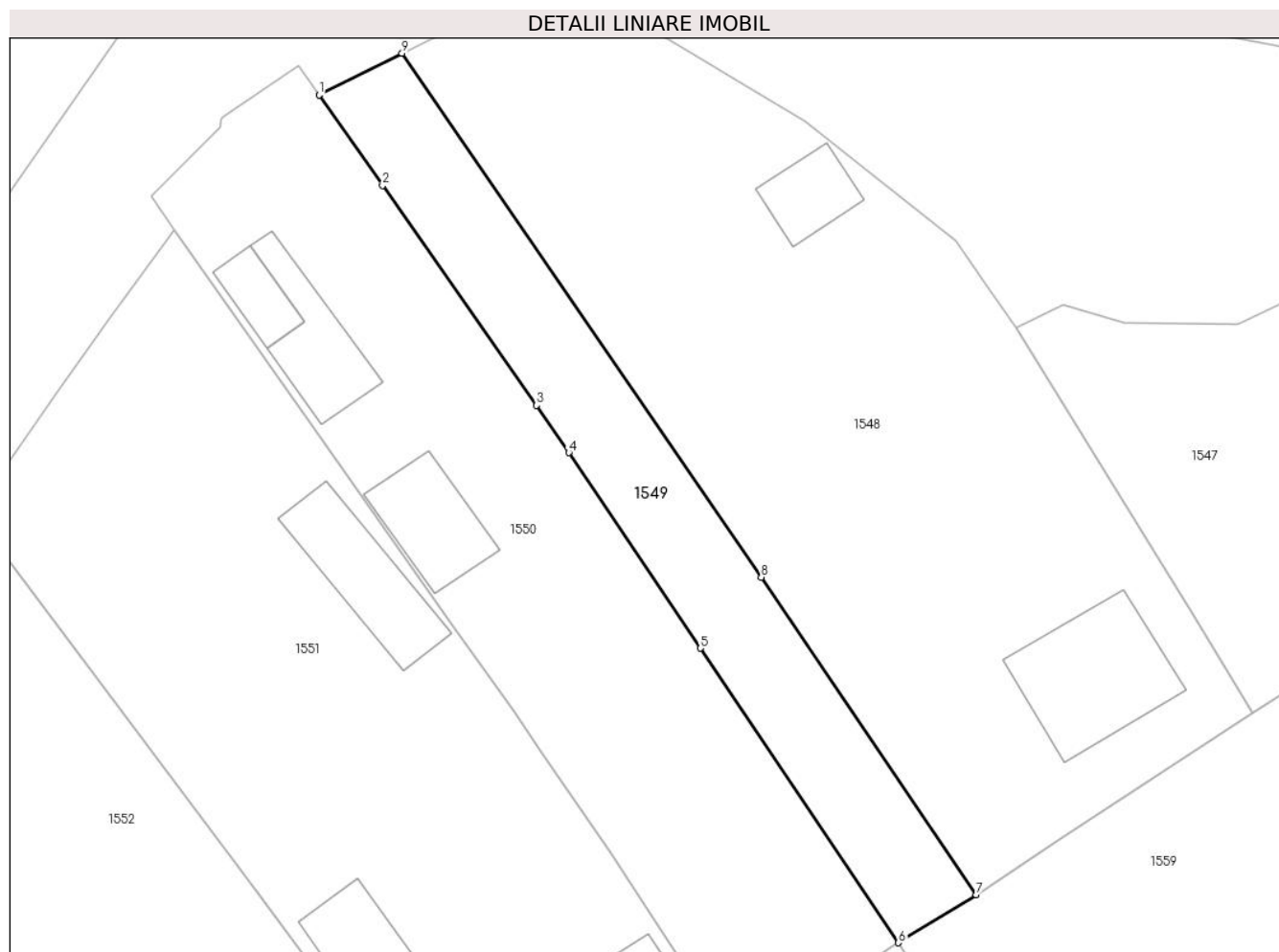
Inscrieri privind dezmembramintele dreptului de proprietate, drepturi reale de garanție și sarcini		Referințe
16496 / 26/07/2016		
Act Notarial nr. 1053, din 22/07/2016 emis de NP PREDĂ POPESCU FLORENTINA (; act administrativ nr. DP 808480/26-02-2007 emis de SPCLEP Campina);		
C2	se radiaza dreptul de uzufruct viager in scris prin incheierea nr. 7732/2005, sub C1, in favoarea lui Posea Mircea si Posea Eugenia, in baza certificatului de deces seria DP nr. 808480 emis in data de 26.02.2007 de SPCLEP Campina si a contractului de vanzare aut.nr. 1053/22.07.2016 NP Preda Popescu Florentina	A1

Anexa Nr. 1 La Partea I

Teren

Nr cadastral	Suprafața (mp)*	Observații / Referințe
27377	542	

* Suprafața este determinată în planul de proiecție Stereo 70.



Date referitoare la teren

Crt	Categorie folosință	Intravilan	Suprafața (mp)	Tarla	Parcelă	Nr. topo	Observații / Referințe
1	arabil	DA	542	72	4030	-	

Lungime Segmente

1) Valorile lungimilor segmentelor sunt obținute din proiecție în plan.

Punct început	X / Y	Punct sfârșit	X / Y	Lungime segment (** (m)
1	556.893,248 405.099,396	2	556.898,126 405.092,439	8.497
2	556.898,126 405.092,439	3	556.909,939 405.075,591	20.577
3	556.909,939 405.075,591	4	556.912,422 405.071,967	4.393
4	556.912,422 405.071,967	5	556.922,505 405.056,97	18.071
5	556.922,505 405.056,97	6	556.937,718 405.034,377	27.237

Punct început	X / Y	Punct sfârșit	X / Y	Lungime segment (** (m)
6	556.937,718 405.034,377	7	556.943,687 405.038,044	7.005
7	556.943,687 405.038,044	8	556.927,187 405.062,415	29.431
8	556.927,187 405.062,415	9	556.899,614 405.102,59	48.727
9	556.899,614 405.102,59	1	556.893,248 405.099,396	7.122

** Lungimile segmentelor sunt determinate în planul de proiecție Stereo 70 și sunt rotunjite la 1 milimetru.

*** Distanța dintre puncte este formată din segmente cumulate ce sunt mai mici decât valoarea 1 milimetru.

**DATE DESPRE IMOBILUL NR. 1550**

Oficiul de Cadastru și Publicitate Imobiliară PRAHOVA
Biroul de Cadastru și Publicitate Imobiliară Câmpina

A. Partea I. Descrierea imobilului

TEREN Intravilan

Nr. CF vechi:2491
Nr. cadastral vechi:838

Adresa: Loc. Câmpina, Str Siret, Nr. 6A, Jud. Prahova

Nr. Crt	Nr cadastral Nr. topografic	Suprafața* (mp)	Observații / Referințe
A1	24936	Din acte: 1.201 Masurata: 1.195	Sector cadastral:13 Teren imprejmuit;

Construcții

Crt	Nr cadastral Nr. topografic	Adresa	Observații / Referințe
A1.1	24936-C1	Loc. Câmpina, Str Siret, Nr. 6A, Jud. Prahova	Nr. niveluri:1; S. construita la sol:56 mp; C1-anexa-Sc=55,80 mp
A1.2	24936-C2	Loc. Câmpina, Str Siret, Nr. 6A, Jud. Prahova	Nr. niveluri:1; S. construita la sol:25 mp; C2-anexa-Sc=25,16 mp

B. Partea II. Proprietari și acte

Inscrieri privitoare la dreptul de proprietate și alte drepturi reale		Referințe
7733 / 25/10/2005		
Act Notarial nr. 4809/2005, din 01/01/2005 emis de BNP Mihaela Cristina si Mihai Pop (CONTRACT DE VANZARE-CUMPARARE; LIPSA DATA CONVENTIONALA: ZI, LUNA);		
B1	Intabulare, drept de PROPRIETATEcumparare ca bun propriu, dobandit prin Conventie, cota actuala 1/1, cota initiala 1/1 1) POSEA HORATIU MIHAI OBSERVATII: (provenita din conversia CF 2491)	A1, A1.1, A1.2
6458 / 18/04/2013		
Act Administrativ nr. 144/16157, din 21/08/2012 emis de PRIMARIA MUN.CAMPINA;		
B2	se noteaza schimbarea adresei imobilului din str. Siretului, f.n., in str. Siret, nr. 8,	A1, A1.1, A1.2
10530 / 20/06/2014		
Act Administrativ nr. 12308, din 13/06/2014 emis de PRIMARIA CAMPINA (; act notarial nr. 3783/19-06-2014 emis de NP POP MIHAELA-CRISTINA);		
B3	se noteaza schimbarea categoriei de folosinta a imobilului, din teren curti constructii in suprafata de 1201 mp, in teren curti constructii in suprafata de 300 mp si teren arabil in suprafata de 901 mp,	A1, A1.1, A1.2
7279 / 11/04/2017		
Act Administrativ nr. 10530, din 20/06/2014 emis de BCPI Campina;		
B4	se repositioneaza imobilul, conform documentatiei tehnice avizate	A1, A1.1, A1.2

C. Partea III. SARCINI

Inscrieri privind dezmembramintele dreptului de proprietate, drepturi reale de garanție și sarcini		Referințe
7733 / 25/10/2005		
Act Notarial nr. 4809/2005, din 01/01/2005 emis de BNP Mihaela Cristina si Mihai Pop (CONTRACT DE VANZARE-CUMPARARE; LIPSA DATA CONVENTIONALA: ZI, LUNA);		
C1	Intabulare, drept de UZUFRACT VIAGER, cota actuala 1/1, cota initiala 1/1 1) POSEA MIRCEA 2) POSEA EUGENIA OBSERVATII: (provenita din conversia CF 2491)	A1, A1.1, A1.2

Anexa Nr. 1 La Partea I

Teren

Nr cadastral	Suprafața (mp)*	Observații / Referințe
24936	Din acte: 1.201 Masurata: 1.195	

* Suprafața este determinată în planul de proiecție Stereo 70.



Date referitoare la teren

Crt	Categorie folosință	Intravilan	Suprafața (mp)	Tarla	Parcelă	Nr. topo	Observații / Referințe
1	curți construcții	DA	797	72	4030	-	
2	arabil	DA	398	72	4030	-	

Date referitoare la construcții

Crt	Număr	Destinație construcție	Supraf. (mp)	Situație juridică	Observații / Referințe
A1.1	24936-C1	construcții anexa	56	Cu acte	Nr. niveluri:1; S. construita la sol:56 mp; C1-anexa-Sc=55,80 mp
A1.2	24936-C2	construcții anexa	25	Cu acte	Nr. niveluri:1; S. construita la sol:25 mp; C2-anexa-Sc=25,16 mp
A1.3	24936-C3	construcții de locuințe	Din acte: 0 Masurata: 56	Fara acte	Nr. niveluri:1; S. construita la sol:56 mp;

Lungime Segmente

1) Valorile lungimilor segmentelor sunt obținute din proiecție în plan.

Punct început	X / Y	Punct sfârșit	X / Y	Lungime segment (** (m)
1	556.882,136 405.089,082	2	556.892,819 405.073,914	18.552
2	556.892,819 405.073,914	3	556.903,538 405.058,695	18.615
3	556.903,538 405.058,695	4	556.908,234 405.052,08	8.112
4	556.908,234 405.052,08	5	556.910,278 405.049,006	3.692
5	556.910,278 405.049,006	6	556.915,674 405.041,255	9.444
6	556.915,674 405.041,255	7	556.922,019 405.031,472	11.66
7	556.922,019 405.031,472	8	556.925,424 405.026,221	6.258
8	556.925,424 405.026,221	9	556.937,718 405.034,377	14.753
9	556.937,718 405.034,377	10	556.922,505 405.056,97	27.237
10	556.922,505 405.056,97	11	556.912,422 405.071,967	18.071
11	556.912,422 405.071,967	12	556.909,939 405.075,591	4.393
12	556.909,939 405.075,591	13	556.898,126 405.092,439	20.577
13	556.898,126 405.092,439	14	556.893,248 405.099,396	8.497
14	556.893,248 405.099,396	15	556.891,705 405.101,597	2.688
15	556.891,705 405.101,597	16	556.885,908 405.097,707	6.981
16	556.885,908 405.097,707	17	556.885,735 405.097,59	0.209
17	556.885,735 405.097,59	18	556.885,613 405.096,879	0.721
18	556.885,613 405.096,879	19	556.880,348 405.091,621	7.441
19	556.880,348 405.091,621	1	556.882,136 405.089,082	3.105

** Lungimile segmentelor sunt determinate în planul de proiecție Stereo 70 și sunt rotunjite la 1 milimetru.

*** Distanța dintre puncte este formată din segmente cumulate ce sunt mai mici decât valoarea 1 milimetru.

**DATE DESPRE IMOBILUL NR. 1551**

Oficiul de Cadastru și Publicitate Imobiliară PRAHOVA
Biroul de Cadastru și Publicitate Imobiliară Câmpina

A. Partea I. Descrierea imobilului

TEREN Intravilan

Adresa: Loc. Câmpina, Str Siret, Nr. 6, Jud. Prahova

Nr. Crt	Nr cadastral Nr. topografic	Suprafața* (mp)	Observații / Referințe
A1	28363	Din acte: 1.745 Masurata: 1.731	Sector cadastral:13 Teren imprejmuit;

Construcții

Crt	Nr cadastral Nr. topografic	Adresa	Observații / Referințe
A1.1	28363-C1	Loc. Câmpina, Str Siret, Nr. 6, Jud. Prahova	Nr. niveluri:1; S. construita la sol:70 mp; S. construita desfasurata:70 mp; Locuinta, parter. S. construita desfasurata = 70 mp. Fundatie beton, pereti din lemn si BCA, invelitoare tabla.
A1.2	28363-C2	Loc. Câmpina, Str Siret, Nr. 6, Jud. Prahova	Nr. niveluri:1; S. construita la sol:44 mp; S. construita desfasurata:44 mp; Locuinta, parter. S. construita desfasurata = 44 mp. Fundatie beton, pereti din lemn si BCA, invelitoare tabla.
A1.3	28363-C3	Loc. Câmpina, Str Siret, Nr. 6, Jud. Prahova	Nr. niveluri:1; S. construita la sol:17 mp; S. construita desfasurata:17 mp; Anexa, parter. S. construita desfasurata = 17 mp. Fundatie piatra, pereti din OSB, invelitoare placi azbociment.

B. Partea II. Proprietari și acte

Inscrieri privitoare la dreptul de proprietate și alte drepturi reale		Referințe
18754 / 31/07/2019		
Act Notarial nr. 221, din 11/09/2019 emis de UNNPBIN Pop Mihaela Cristina (; act notarial nr 113 din 28.05.1999, emis de BNP Pop Mihai;act notarial nr 220 din 11.09.2019, emis de UNNPBIN Pop Mihaela Cristina;act notarial nr 74 din 28.03.2018, emis de UNNPBIN Pop Mihaela Cristina);		
B1	Intabulare, drept de PROPRIETATE, dobandit prin Succesiune, cota actuala 1/3, cota initiala 1/3 1) TACHIAN GHEORGHE	A1, A1.1, A1.2, A1.3
B2	Intabulare, drept de PROPRIETATE, dobandit prin Succesiune, cota actuala 1/3, cota initiala 1/3 1) BOROS STELIANA	A1, A1.1, A1.2, A1.3
4920 / 12/02/2024		
Act Notarial nr. cm36, din 12/02/2024 emis de Pop Mihaela Cristina;		
B4	Intabulare, drept de PROPRIETATE, dobandit prin Succesiune, cota actuala 1/3, cota initiala 1/3 1) TACHIAN PETRONEL-IONUȚ	A1, A1.1, A1.2, A1.3

C. Partea III. SARCINI .

Inscrieri privind dezmembramintele dreptului de proprietate, drepturi reale de garanție și sarcini	Referințe
NU SUNT	

Anexa Nr. 1 La Partea I

Teren

Nr cadastral	Suprafața (mp)*	Observații / Referințe
28363	Din acte: 1.745 Masurata: 1.731	

* Suprafața este determinată în planul de proiecție Stereo 70.



Date referitoare la teren

Crt	Categorie folosință	Intravilan	Suprafața (mp)	Tarla	Parcelă	Nr. topo	Observații / Referințe
1	curți construcții	DA	700	72	4033	-	
2	arabil	DA	205	72	4031	-	
3	arabil	DA	826	72	4032,4034	-	

Date referitoare la construcții

Crt	Număr	Destinație construcție	Supraf. (mp)	Situație juridică	Observații / Referințe
A1.1	28363-C1	construcții de locuințe	Din acte: 0 Masurata: 70	Cu acte	Nr. niveluri:1; S. construita la sol:70 mp; S. construita desfasurata:70 mp; Locuinta, parter. S. construita desfasurata = 70 mp. Fundatie beton, pereti din lemn si BCA, invelitoare tabla.
A1.2	28363-C2	construcții de locuințe	Din acte: 0 Masurata: 44	Cu acte	Nr. niveluri:1; S. construita la sol:44 mp; S. construita desfasurata:44 mp; Locuinta, parter. S. construita desfasurata = 44 mp. Fundatie beton, pereti din lemn si BCA, invelitoare tabla.
A1.3	28363-C3	construcții anexa	Din acte: 0 Masurata: 17	Cu acte	Nr. niveluri:1; S. construita la sol:17 mp; S. construita desfasurata:17 mp; Anexa, parter. S. construita desfasurata = 17 mp. Fundatie piatra, pereti din OSB, invelitoare placi azbociment.

Lungime Segmente

1) Valorile lungimilor segmentelor sunt obținute din proiecție în plan.

Punct început	X / Y	Punct sfârșit	X / Y	Lungime segment (** (m)
1	556.906,765 405.013,588	2	556.925,424 405.026,221	22.533
2	556.925,424 405.026,221	3	556.922,019 405.031,472	6.258
3	556.922,019 405.031,472	4	556.915,674 405.041,255	11.66
4	556.915,674 405.041,255	5	556.910,278 405.049,006	9.444
5	556.910,278 405.049,006	6	556.908,234 405.052,08	3.692
6	556.908,234 405.052,08	7	556.903,538 405.058,695	8.112
7	556.903,538 405.058,695	8	556.892,819 405.073,914	18.615
8	556.892,819 405.073,914	9	556.882,135 405.089,081	18.552
9	556.882,135 405.089,081	10	556.877,343 405.082,448	8.183
10	556.877,343 405.082,448	11	556.873,46 405.077,033	6.663
11	556.873,46 405.077,033	12	556.870,433 405.072,783	5.218
12	556.870,433 405.072,783	13	556.867,407 405.068,395	5.33
13	556.867,407 405.068,395	14	556.866,722 405.067,223	1.358
14	556.866,722 405.067,223	15	556.888,322 405.038,493	35.944
15	556.888,322 405.038,493	16	556.900,489 405.022,063	20.445
16	556.900,489 405.022,063	1	556.906,765 405.013,588	10.546

** Lungimile segmentelor sunt determinate în planul de proiecție Stereo 70 și sunt rotunjite la 1 milimetru.

*** Distanța dintre puncte este formată din segmente cumulate ce sunt mai mici decât valoarea 1 milimetru.

**DATE DESPRE IMOBILUL NR. 1552**

Oficiul de Cadastru și Publicitate Imobiliară PRAHOVA
Biroul de Cadastru și Publicitate Imobiliară Câmpina

A. Partea I. Descrierea imobilului

TEREN Intravilan

Adresa: Loc. Câmpina, Str Siret, Nr. 4, Jud. Prahova

Nr. Crt	Nr cadastral Nr. topografic	Suprafața* (mp)	Observații / Referințe
A1	27418	Din acte: 1.500 Masurata: 1.645	Sector cadastral:13 Teren imprejmuit;

B. Partea II. Proprietari și acte

Inscrieri privitoare la dreptul de proprietate și alte drepturi reale	Referințe
13959 / 21/06/2016	
Act Notarial nr. 3036, din 08/08/1996 emis de BNP Savulescu Vasile (; incheiere de respingere nr. 12107/13.06.2016 BCPI Campina);	
B1	A1
Intabulare, drept de PROPRIETATEcumparare ca bun comun, dobandit prin Conventie, cota actuala 1/1, cota initiala 1/1	
1) PASCU GABRIEL	
2) PASCU MONIKA EVEMARIE	

C. Partea III. SARCINI .

Inscrieri privind dezmembramintele dreptului de proprietate, drepturi reale de garanție și sarcini	Referințe
NU SUNT	

Anexa Nr. 1 La Partea I

Teren

Nr cadastral	Suprafața (mp)*	Observații / Referințe
27418	Din acte: 1.500 Masurata: 1.645	

* Suprafața este determinată în planul de proiecție Stereo 70.

DETALII LINIARE IMOBIL



Date referitoare la teren

Crt	Categorie folosință	Intra vilan	Suprafața (mp)	Tarla	Parcelă	Nr. topo	Observații / Referințe
1	arabil	DA	1.645	72	4035	-	

Lungime Segmente

1) Valorile lungimilor segmentelor sunt obținute din proiecție în plan.

Punct început	X / Y	Punct sfârșit	X / Y	Lungime segment (** (m)
1	556.883,82 404.998,26	2	556.894,244 405.005,306	12.582
2	556.894,244 405.005,306	3	556.906,765 405.013,588	15.012
3	556.906,765 405.013,588	4	556.900,489 405.022,063	10.546
4	556.900,489 405.022,063	5	556.888,322 405.038,493	20.445
5	556.888,322 405.038,493	6	556.866,722 405.067,223	35.944

Punct început	X / Y	Punct sfârșit	X / Y	Lungime segment (** (m)
6	556.866,722 405.067,223	7	556.864,226 405.061,549	6.199
7	556.864,226 405.061,549	8	556.860,332 405.054,654	7.919
8	556.860,332 405.054,654	9	556.855,043 405.046,222	9.953
9	556.855,043 405.046,222	10	556.851,18 405.041,22	6.32
10	556.851,18 405.041,22	11	556.855,342 405.036,534	6.267
11	556.855,342 405.036,534	12	556.860,539 405.029,97	8.372
12	556.860,539 405.029,97	13	556.870,84 405.015,82	17.502
13	556.870,84 405.015,82	14	556.877,636 405.006,836	11.265
14	556.877,636 405.006,836	1	556.883,82 404.998,26	10.573

** Lungimile segmentelor sunt determinate în planul de proiecție Stereo 70 și sunt rotunjite la 1 milimetru.

*** Distanța dintre puncte este formată din segmente cumulate ce sunt mai mici decât valoarea 1 milimetru.

**DATE DESPRE IMOBILUL NR. 1553**

Oficiul de Cadastru și Publicitate Imobiliară PRAHOVA
Biroul de Cadastru și Publicitate Imobiliară Câmpina

A. Partea I. Descrierea imobilului

TEREN Intravilan

Adresa: Loc. Câmpina, Str Siret, Nr. 2A, Jud. Prahova

Nr. Crt	Nr cadastral Nr. topografic	Suprafața* (mp)	Observații / Referințe
A1	26904	Din acte: 965 Masurata: 969	Sector cadastral:13 Teren imprejmuit;

Construcții

Crt	Nr cadastral Nr. topografic	Adresa	Observații / Referințe
A1.1	26904-C1	Loc. Câmpina, Str Siret, Nr. 2A, Jud. Prahova	Nr. niveluri:2; S. construita la sol:122 mp; Locuinta, parter si demisol. S demisol = 60 mp. Fundatie beton, pereti din zidarie, invelitoare tabla.

B. Partea II. Proprietari și acte

Inscrieri privitoare la dreptul de proprietate și alte drepturi reale		Referințe
22951 / 09/07/2015		
Act Notarial nr. 2833, din 15/06/1990 emis de Notariatul de Stat Local Cimpina (; act administrativ nr. 42/24-08-1990 emis de Primaria orasului Cimpina);		
B1	Intabulare, drept de PROPRIETATEcumparare si construire, dobandit prin Conventie, cota actuala 1/2, cota initiala 1/1 1) GATEJOIU PAVEL	A1, A1.1
23814 / 08/06/2022		
Act Notarial nr. 136, din 06/06/2022 emis de Musat Roxana Andreea;		
B2	Intabulare, drept de PROPRIETATE, dobandit prin Succesiune, cota actuala 1/2, cota initiala 1/2 1) GATEJOIU GABRIEL	A1, A1.1

C. Partea III. SARCINI .

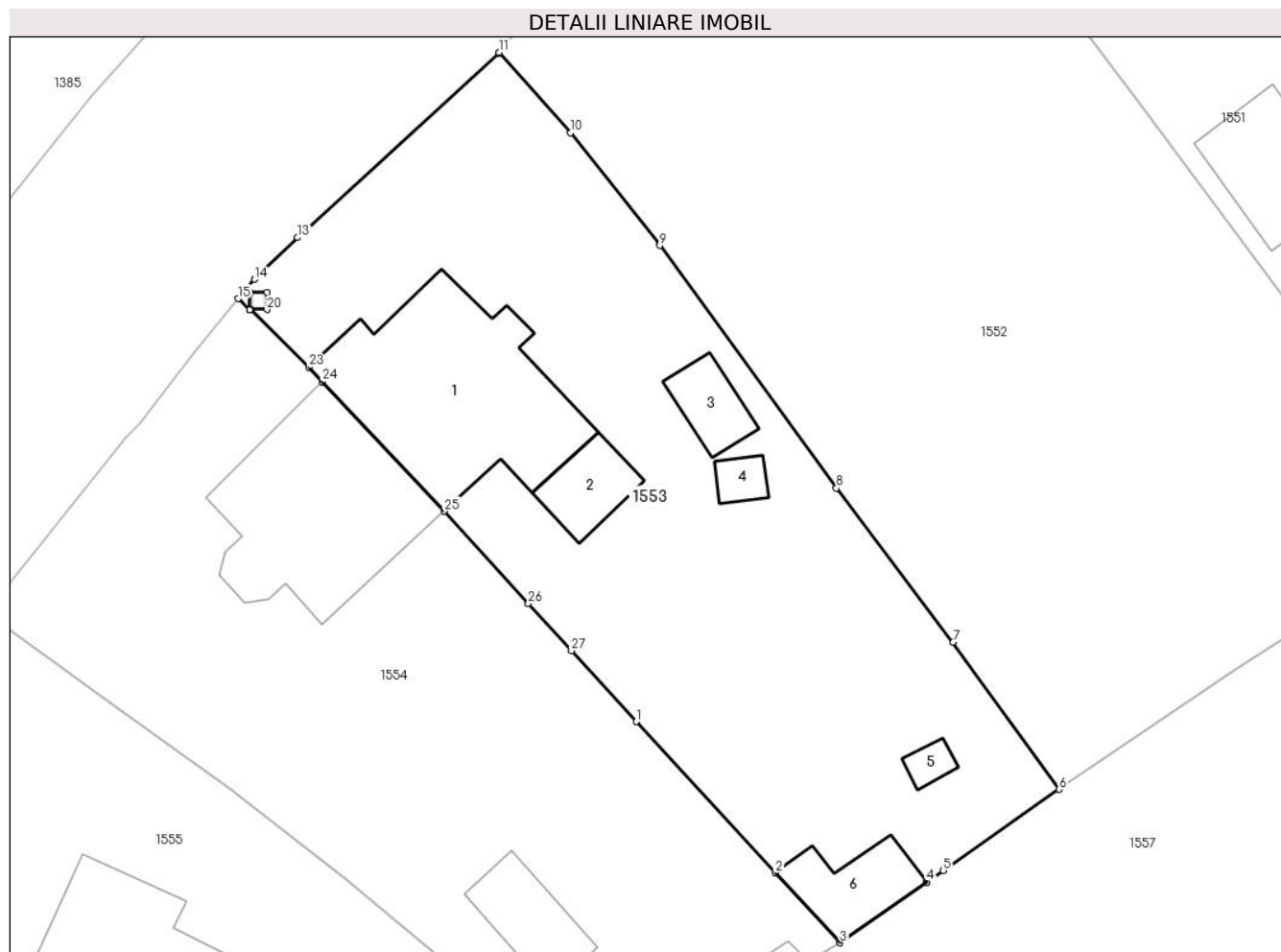
Inscrieri privind dezmembramintele dreptului de proprietate, drepturi reale de garanție și sarcini	Referințe
NU SUNT	

Anexa Nr. 1 La Partea I

Teren

Nr cadastral	Suprafața (mp)*	Observații / Referințe
26904	Din acte: 965 Masurata: 969	

* Suprafața este determinată în planul de proiecție Stereo 70.



Date referitoare la teren

Crt	Categorie folosință	Intra vilan	Suprafața (mp)	Tarla	Parcelă	Nr. topo	Observații / Referințe
1	curți constructii	DA	751	72	4038	-	
2	arabil	DA	218	72	4036,4037	-	

Date referitoare la construcții

Crt	Număr	Destinație construcție	Supraf. (mp)	Situație juridică	Observații / Referințe
A1.1	26904-C1	construcții de locuințe	Din acte: 0 Masurata: 122	Cu acte	Nr. niveluri:2; S. construita la sol:122 mp; Locuinta, parter si demisol. S demisol = 60 mp. Fundatie beton, pereti din zidarie, invelitoare tabla.
A1.2	26904-C2	construcții anexa	Din acte: 0 Masurata: 21	Fara acte	Nr. niveluri:1; S. construita la sol:21 mp;
A1.3	26904-C3	construcții anexa	Din acte: 0 Masurata: 17	Fara acte	Nr. niveluri:1; S. construita la sol:17 mp;
A1.4	26904-C4	construcții anexa	Din acte: 0 Masurata: 7	Fara acte	Nr. niveluri:1; S. construita la sol:7 mp;
A1.5	26904-C5	construcții anexa	Din acte: 0 Masurata: 5	Fara acte	Nr. niveluri:1; S. construita la sol:5 mp;
A1.6	26904-C6	construcții anexa	Din acte: 0 Masurata: 27	Fara acte	Nr. niveluri:1; S. construita la sol:27 mp;

Lungime Segmente

1) Valorile lungimilor segmentelor sunt obținute din proiecție în plan.

Punct început	X / Y	Punct sfârșit	X / Y	Lungime segment (** (m)
1	556.859,176 405.002,207	2	556.867,286 404.993,402	11.971
3	556.871,044 404.989,321	4	556.876,093 404.992,854	6.162
5	556.877,069 404.993,537	6	556.883,82 404.998,26	8.239
7	556.877,636 405.006,836	8	556.870,84 405.015,82	11.265
9	556.860,539 405.029,97	10	556.855,342 405.036,534	8.372
11	556.851,18 405.041,22	12	556.851,137 405.041,18	0.059
13	556.839,419 405.030,427	14	556.836,909 405.027,988	3.5
15	556.835,967 405.026,865	16	556.836,63 405.026,22	0.925
17	556.836,65 405.026,233	18	556.836,65 405.027,234	1.001
19	556.837,651 405.027,234	20	556.837,651 405.026,233	1.001
21	556.836,655 405.026,233	22	556.836,634 405.026,217	0.026
23	556.840,08 405.022,867	24	556.840,879 405.022,019	1.165
25	556.847,987 405.014,469	26	556.852,882 405.009,104	7.263
27	556.855,396 405.006,349	1	556.859,176 405.002,207	5.608

Punct început	X / Y	Punct sfârșit	X / Y	Lungime segment (** (m)
2	556.867,286 404.993,402	3	556.871,044 404.989,321	5.548
4	556.876,093 404.992,854	5	556.877,069 404.993,537	1.191
6	556.883,82 404.998,26	7	556.877,636 405.006,836	10.573
8	556.870,84 405.015,82	9	556.860,539 405.029,97	17.502
10	556.855,342 405.036,534	11	556.851,18 405.041,22	6.267
12	556.851,137 405.041,18	13	556.839,419 405.030,427	15.904
14	556.836,909 405.027,988	15	556.835,967 405.026,865	1.466
16	556.836,63 405.026,22	17	556.836,65 405.026,233	0.024
18	556.836,65 405.027,234	19	556.837,651 405.027,234	1.001
20	556.837,651 405.026,233	21	556.836,655 405.026,233	0.996
22	556.836,634 405.026,217	23	556.840,08 405.022,867	4.806
24	556.840,879 405.022,019	25	556.847,987 405.014,469	10.369
26	556.852,882 405.009,104	27	556.855,396 405.006,349	3.73

** Lungimile segmentelor sunt determinate în planul de proiecție Stereo 70 și sunt rotunjite la 1 milimetru.

*** Distanța dintre puncte este formată din segmente cumulate ce sunt mai mici decât valoarea 1 milimetru.

**DATE DESPRE IMOBILUL NR. 1554**

Oficiul de Cadastru și Publicitate Imobiliară PRAHOVA
Biroul de Cadastru și Publicitate Imobiliară Câmpina

A. Partea I. Descrierea imobilului

TEREN Intravilan

Nr. CF vechi:8361

Nr. cadastral vechi:10791

Adresa: Loc. Câmpina, Str Siret, Nr. 2, Jud. Prahova

Nr. Crt	Nr cadastral Nr. topografic	Suprafața* (mp)	Observații / Referințe
A1	21903	Din acte: 966 Masurata: 938	Sector cadastral:13 Teren imprejmuit;

Construcții

Crt	Nr cadastral Nr. topografic	Adresa	Observații / Referințe
A1.1	21903-C1	Loc. Câmpina, Str Siret, Nr. 2, Jud. Prahova	Nr. niveluri:2; S. construita la sol:107 mp; D+P; SC DESF. = 174 MP ; SC DEMISOL = 67 MP ; SC PARTER = 107 MP Fundatie - beton ; pereti din zidarie ; invelitoare - tabla .

B. Partea II. Proprietari și acte

Inscrieri privitoare la dreptul de proprietate și alte drepturi reale		Referințe
2564 / 08/02/2008		
Contract De Vanzare-Cumparare nr. 2832, din 15/06/1990 emis de NP MUSAT MARGARIT (; autorizatie construire nr.41/24.08.1990 emis de PRIMARIA CAMPINA);		
B1	Intabulare, drept de PROPRIETATEcumparare, dobandit prin Conventie, cota actuala 1/2, cota initiala 1/1 1) BONCIU DUMITRU	A1, A1.1
22954 / 09/07/2015		
Act Administrativ nr. 2564, din 29/02/2008 emis de OCPI Prahova;		
B2	se noteaza repositionarea imobilului	A1, A1.1
58133 / 11/12/2023		
Act Notarial nr. 298, din 11/12/2023 emis de Pop Mihaela Cristina;		
B3	Intabulare, drept de PROPRIETATE, dobandit prin Succesiune, cota actuala 1/8, cota initiala 1/8 1) Bonciu Dumitru	A1, A1.1
B4	Intabulare, drept de PROPRIETATE, dobandit prin Succesiune, cota actuala 3/8, cota initiala 3/8 1) BONCIU GEORGEL	A1, A1.1

C. Partea III. SARCINI .

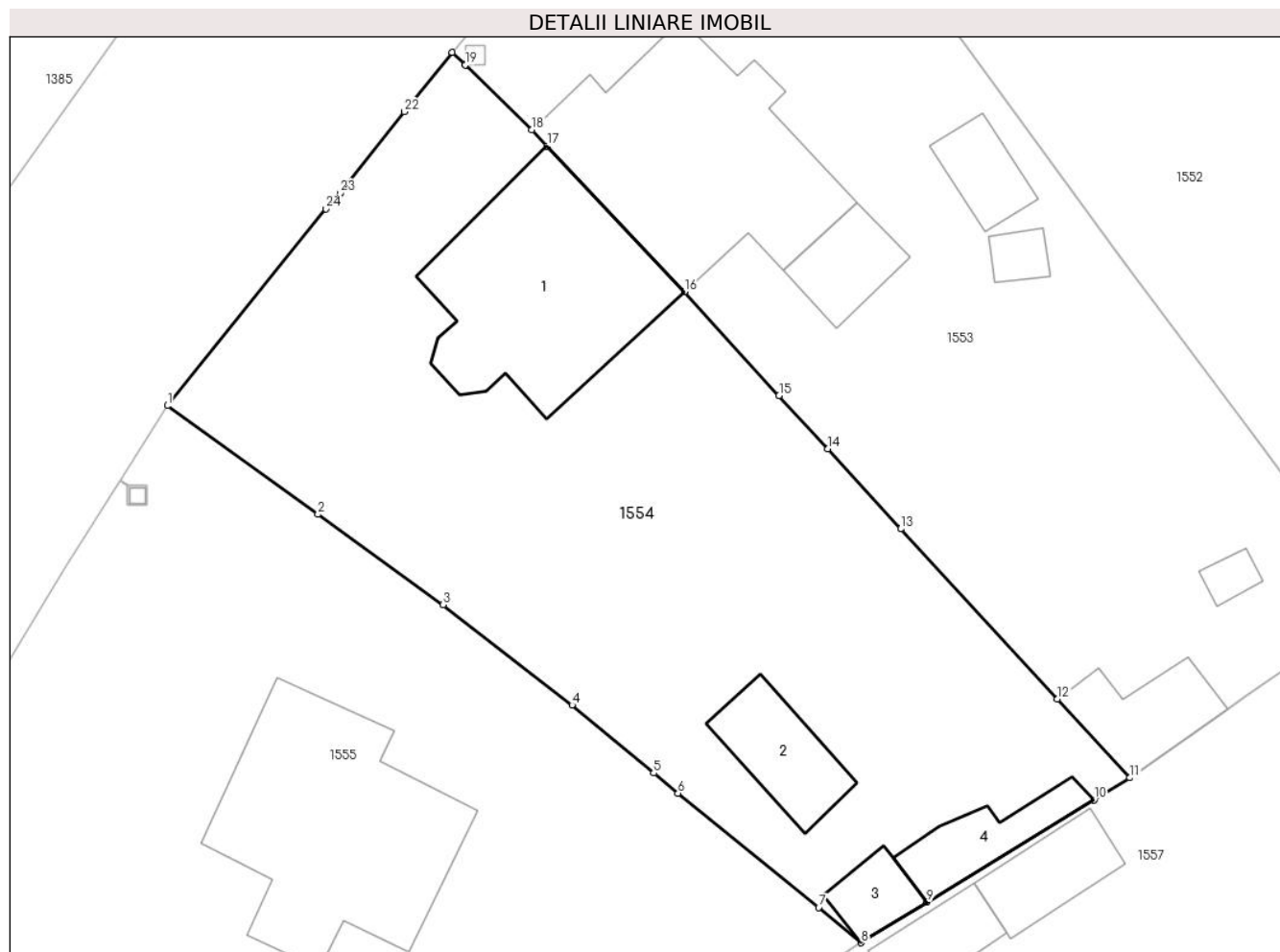
Inscrieri privind dezmembramintele dreptului de proprietate, drepturi reale de garanție și sarcini	Referințe
NU SUNT	

Anexa Nr. 1 La Partea I

Teren

Nr cadastral	Suprafața (mp)*	Observații / Referințe
21903	Din acte: 966 Masurata: 938	

* Suprafața este determinată în planul de proiecție Stereo 70.



Date referitoare la teren

Crt	Categorie folosință	Intravilan	Suprafața (mp)	Tarla	Parcelă	Nr. topo	Observații / Referințe
1	curți constructii	DA	500	72	4036	-	
2	arabil	DA	165	72	4036	-	
3	arabil	DA	273	72	4036	-	

Date referitoare la construcții

Crt	Număr	Destinație construcție	Supraf. (mp)	Situație juridică	Observații / Referințe
A1.1	21903-C1	construcții de locuințe	107	Cu acte	Nr. niveluri:2; S. construita la sol:107 mp; D+P; SC DESF. = 174 MP ; SC DEMISOL = 67 MP ; SC PARTER = 107 MP Fundatie - beton ; pereti din zidarie ; invelitoare - tabla .
A1.2	21903-C2	construcții anexa	Din acte: 0 Masurata: 29	Fara acte	Nr. niveluri:1; S. construita la sol:29 mp;
A1.3	21903-C3	construcții anexa	Din acte: 0 Masurata: 14	Fara acte	Nr. niveluri:1; S. construita la sol:14 mp;
A1.4	21903-C4	construcții anexa	Din acte: 0 Masurata: 23	Fara acte	Nr. niveluri:1; S. construita la sol:23 mp;

Lungime Segmente

1) Valorile lungimilor segmentelor sunt obținute din proiecție în plan.

Punct început	X / Y	Punct sfârșit	X / Y	Lungime segment (** (m)
1	556.821,219 405.008,58	2	556.829,012 405.002,957	9.61
3	556.835,49 404.998,284	4	556.842,164 404.993,082	8.462
5	556.846,387 404.989,57	6	556.847,651 404.988,518	1.645
7	556.854,931 404.982,615	8	556.857,123 404.980,786	2.855
9	556.860,541 404.982,881	10	556.869,191 404.988,185	10.147
11	556.871,044 404.989,321	12	556.867,286 404.993,402	5.548
13	556.859,176 405.002,207	14	556.855,396 405.006,349	5.608
15	556.852,882 405.009,104	16	556.847,987 405.014,469	7.263
17	556.840,879 405.022,019	18	556.840,08 405.022,867	1.165
19	556.836,634 405.026,217	20	556.836,63 405.026,22	0.005
21	556.835,967 405.026,865	22	556.833,479 405.023,8	3.948
23	556.830,179 405.019,57	24	556.829,429 405.018,77	1.097

Punct început	X / Y	Punct sfârșit	X / Y	Lungime segment (** (m)
2	556.829,012 405.002,957	3	556.835,49 404.998,284	7.988
4	556.842,164 404.993,082	5	556.846,387 404.989,57	5.493
6	556.847,651 404.988,518	7	556.854,931 404.982,615	9.373
8	556.857,123 404.980,786	9	556.860,541 404.982,881	4.009
10	556.869,191 404.988,185	11	556.871,044 404.989,321	2.174
12	556.867,286 404.993,402	13	556.859,176 405.002,207	11.971
14	556.855,396 405.006,349	15	556.852,882 405.009,104	3.73
16	556.847,987 405.014,469	17	556.840,879 405.022,019	10.369
18	556.840,08 405.022,867	19	556.836,634 405.026,217	4.806
20	556.836,63 405.026,22	21	556.835,967 405.026,865	0.925
22	556.833,479 405.023,8	23	556.830,179 405.019,57	5.365
24	556.829,429 405.018,77	1	556.821,219 405.008,58	13.086

** Lungimile segmentelor sunt determinate în planul de proiecție Stereo 70 și sunt rotunjite la 1 milimetru.

*** Distanța dintre puncte este formată din segmente cumulate ce sunt mai mici decât valoarea 1 milimetru.

**DATE DESPRE IMOBILUL NR. 1555**

Oficiul de Cadastru și Publicitate Imobiliară PRAHOVA
Biroul de Cadastru și Publicitate Imobiliară Câmpina

A. Partea I. Descrierea imobilului

TEREN Intravilan

Adresa: Loc. Câmpina, Bdul Carol I, Nr. 260, Jud. Prahova

Nr. Crt	Nr cadastral Nr. topografic	Suprafața* (mp)	Observații / Referințe
A1		1.452	Sector cadastral:13 Teren imprejmuit;

B. Partea II. Proprietari și acte

Inscrieri privitoare la dreptul de proprietate și alte drepturi reale		Referințe
/		
Act Normativ nr. 7, din 13/03/1996 emis de PARLAMENTUL ROMANIEI (LEGE;);		
B1	Intabulare, drept de PROPRIETATE, dobandit prin Lege, cota actuala 1/1, cota initiala 1/1 1) NEIDENTIFICAT NEIDENTIFICAT	A1
B2	Se noteaza PROPRIETAR NEIDENTIFICAT - conform art.13, alin. 15 din Legea 7/1996	A1

C. Partea III. SARCINI .

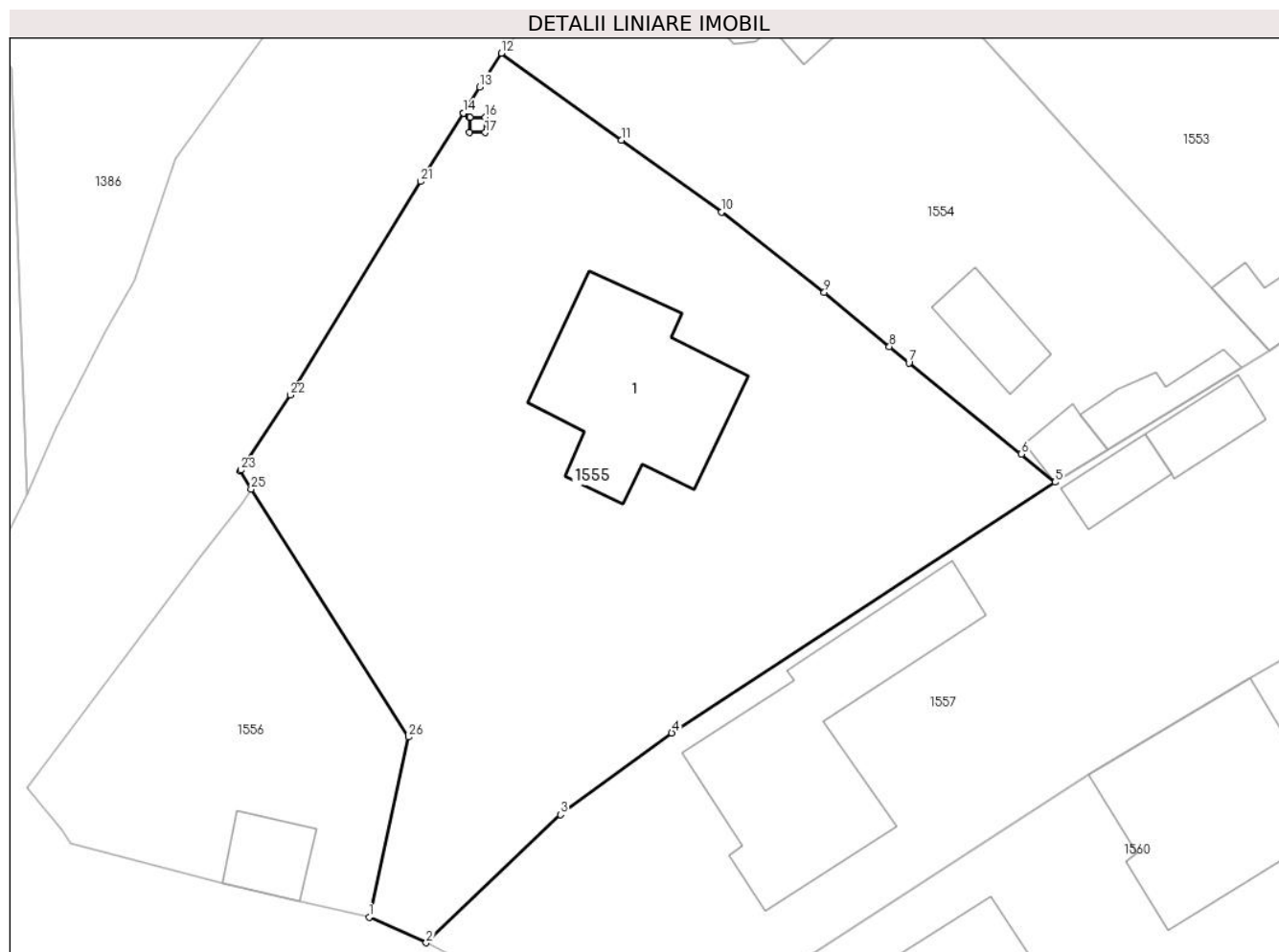
Inscrieri privind dezmembramintele dreptului de proprietate, drepturi reale de garanție și sarcini	Referințe
NU SUNT	

Anexa Nr. 1 La Partea I

Teren

Nr cadastral	Suprafața (mp)*	Observații / Referințe
	1.452	

* Suprafața este determinată în planul de proiecție Stereo 70.



Date referitoare la teren

Crt	Categorie folosință	Intravilan	Suprafața (mp)	Tarla	Parcelă	Nr. topo	Observații / Referințe
1	curți constructii	DA	371	72	4038	-	
2	arabil	DA	1.081	72	4037,4038	-	

Date referitoare la construcții

Crt	Număr	Destinație construcție	Supraf. (mp)	Situație juridică	Observații / Referințe
A1.1	-C1	construcții de locuințe	Din acte: 0 Masurata: 121	Fara acte	Nr. niveluri:1; S. construita la sol:121 mp;

Lungime Segmente

1) Valorile lungimilor segmentelor sunt obținute din proiecție în plan.

Punct început	X / Y	Punct sfârșit	X / Y	Lungime segment (** (m)
1	556.812,665 404.952,62	2	556.816,363 404.950,951	4.057
3	556.825,056 404.959,261	4	556.832,275 404.964,547	8.947

Punct început	X / Y	Punct sfârșit	X / Y	Lungime segment (** (m)
2	556.816,363 404.950,951	3	556.825,056 404.959,261	12.026
4	556.832,275 404.964,547	5	556.857,123 404.980,786	29.684

Punct început	X / Y	Punct sfârșit	X / Y	Lungime segment (** (m))
5	556.857,123 404.980,786	6	556.854,931 404.982,615	2.855
7	556.847,651 404.988,518	8	556.846,387 404.989,57	1.645
9	556.842,164 404.993,082	10	556.835,49 404.998,284	8.462
11	556.829,012 405.002,957	12	556.821,219 405.008,58	9.61
13	556.819,832 405.006,401	14	556.818,766 405.004,699	2.008
15	556.819,184 405.004,434	16	556.820,18 405.004,434	0.996
17	556.820,18 405.003,433	18	556.819,179 405.003,433	1.001
19	556.819,179 405.004,434	20	556.818,763 405.004,695	0.491
21	556.815,993 405.000,272	22	556.807,557 404.986,439	16.202
23	556.804,355 404.981,573	24	556.804,304 404.981,496	0.092
25	556.805,008 404.980,346	26	556.815,199 404.964,278	19.027

Punct început	X / Y	Punct sfârșit	X / Y	Lungime segment (** (m))
6	556.854,931 404.982,615	7	556.847,651 404.988,518	9.373
8	556.846,387 404.989,57	9	556.842,164 404.993,082	5.493
10	556.835,49 404.998,284	11	556.829,012 405.002,957	7.988
12	556.821,219 405.008,58	13	556.819,832 405.006,401	2.583
14	556.818,766 405.004,699	15	556.819,184 405.004,434	0.495
16	556.820,18 405.004,434	17	556.820,18 405.003,433	1.001
18	556.819,179 405.003,433	19	556.819,179 405.004,434	1.001
20	556.818,763 405.004,695	21	556.815,993 405.000,272	5.219
22	556.807,557 404.986,439	23	556.804,355 404.981,573	5.825
24	556.804,304 404.981,496	25	556.805,008 404.980,346	1.348
26	556.815,199 404.964,278	1	556.812,665 404.952,62	11.93

** Lungimile segmentelor sunt determinate în planul de proiecție Stereo 70 și sunt rotunjite la 1 milimetru.

*** Distanța dintre puncte este formată din segmente cumulate ce sunt mai mici decât valoarea 1 milimetru.

**DATE DESPRE IMOBILUL NR. 1556**

Oficiul de Cadastru și Publicitate Imobiliară PRAHOVA
Biroul de Cadastru și Publicitate Imobiliară Câmpina

A. Partea I. Descrierea imobilului

TEREN Intravilan

Adresa: Loc. Câmpina, Bdul Carol I, Jud. Prahova

Nr. Crt	Nr cadastral Nr. topografic	Suprafața* (mp)	Observații / Referințe
A1		385	Sector cadastral:13 Teren imprejmuit;

B. Partea II. Proprietari și acte

Inscrieri privitoare la dreptul de proprietate și alte drepturi reale		Referințe
/		
Act Normativ nr. 7, din 13/03/1996 emis de PARLAMENTUL ROMANIEI (LEGE;);		
B1	Intabulare, drept de PROPRIETATE, dobândit prin Lege, cota actuala 1/1, cota initiala 1/1 1) NEIDENTIFICAT NEIDENTIFICAT	A1
B2	Se noteaza PROPRIETAR NEIDENTIFICAT - conform art.13, alin. 15 din Legea 7/1996	A1

C. Partea III. SARCINI .

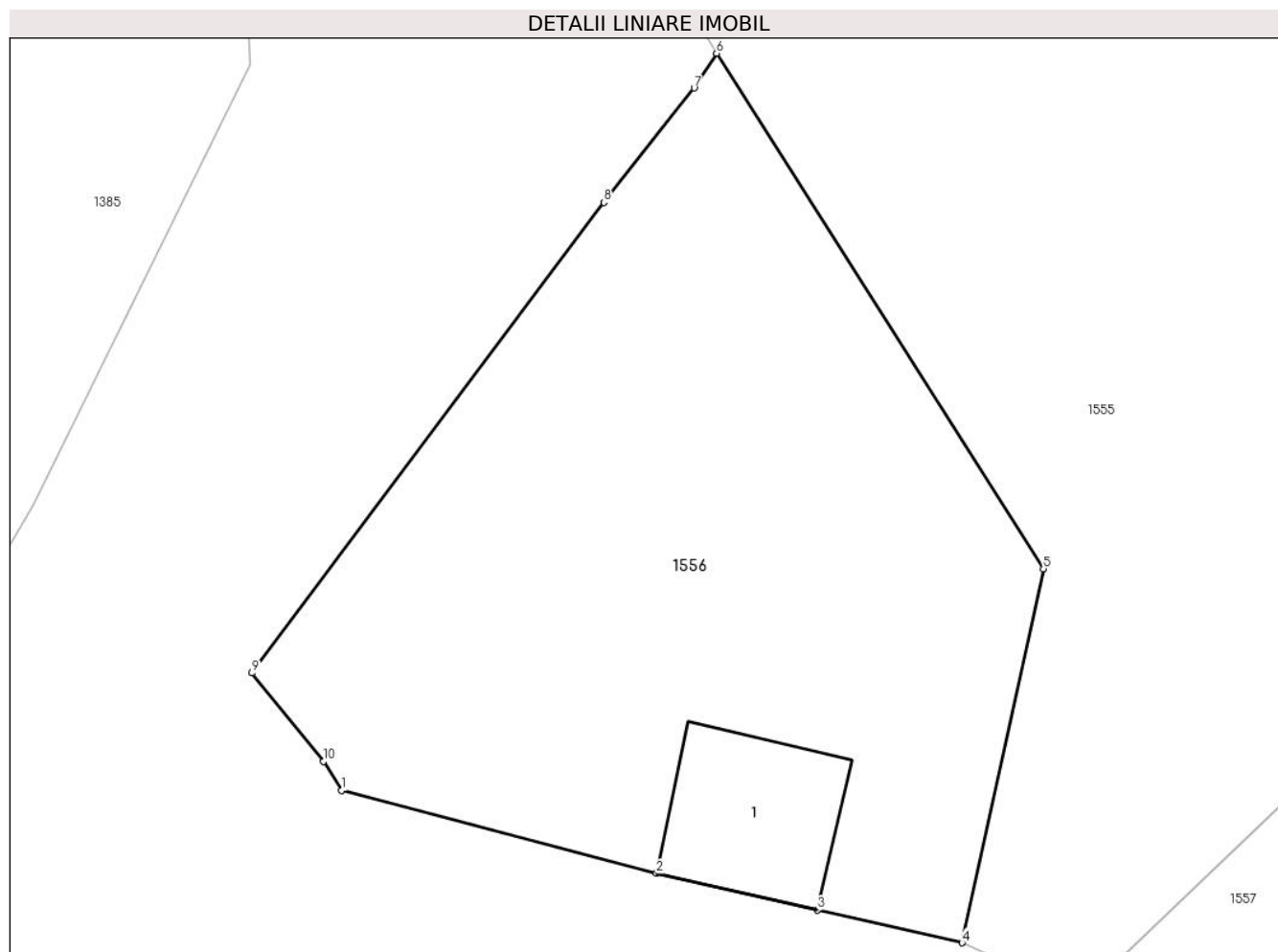
Inscrieri privind dezmembramintele dreptului de proprietate, drepturi reale de garanție și sarcini	Referințe
NU SUNT	

Anexa Nr. 1 La Partea I

Teren

Nr cadastral	Suprafața (mp)*	Observații / Referințe
	385	

* Suprafața este determinată în planul de proiecție Stereo 70.



Date referitoare la teren

Crt	Categorie folosință	Intra vilan	Suprafața (mp)	Tarla	Parcelă	Nr. topo	Observații / Referințe
1	curți constructii	DA	385	72	4039	-	

Date referitoare la construcții

Crt	Număr	Destinație construcție	Supraf. (mp)	Situație juridică	Observații / Referințe
A1.1	-C1	construcții administrative și social culturale	Din acte: 0 Masurata: 25	Fara acte	Nr. niveluri:1; S. construita la sol:25 mp;

Lungime Segmente

1) Valorile lungimilor segmentelor sunt obținute din proiecție în plan.

Punct început	X / Y	Punct sfârșit	X / Y	Lungime segment (** (m)
1	556.793,317 404.957,371	2	556.803,137 404.954,784	10.155
2	556.803,137 404.954,784	3	556.808,153 404.953,645	5.144
3	556.808,153 404.953,645	4	556.812,665 404.952,62	4.627

Punct început	X / Y	Punct sfârșit	X / Y	Lungime segment (** (m)
4	556.812,665 404.952,62	5	556.815,199 404.964,278	11.93
5	556.815,199 404.964,278	6	556.805,008 404.980,346	19.027
6	556.805,008 404.980,346	7	556.804,312 404.979,266	1.285
7	556.804,312 404.979,266	8	556.801,493 404.975,695	4.55
8	556.801,493 404.975,695	9	556.790,517 404.961,029	18.318
9	556.790,517 404.961,029	10	556.792,746 404.958,276	3.542
10	556.792,746 404.958,276	1	556.793,317 404.957,371	1.07

** Lungimile segmentelor sunt determinate în planul de proiecție Stereo 70 și sunt rotunjite la 1 milimetru.

*** Distanța dintre puncte este formată din segmente cumulate ce sunt mai mici decât valoarea 1 milimetru.



DATE DESPRE IMOBILUL NR. 1557

Oficiul de Cadastru și Publicitate Imobiliară PRAHOVA
Biroul de Cadastru și Publicitate Imobiliară Câmpina

A. Partea I. Descrierea imobilului

TEREN Intravilan

Adresa: Loc. Câmpina, Bdul Carol I, Nr. 256, Jud. Prahova

Nr. Crt	Nr cadastral Nr. topografic	Suprafața* (mp)	Observații / Referințe
A1	29480	1.832	Sector cadastral:13 Teren imprejmuit;

Construcții

Crt	Nr cadastral Nr. topografic	Adresa	Observații / Referințe
A1.1	29480-C1	Loc. Câmpina, Bdul Carol I, Nr. 256, Jud. Prahova	Nr. niveluri:2; S. construita la sol:160 mp; S. construita desfasurata:160 mp; S+P, anul construirii : 1968
A1.2	29480-C2	Loc. Câmpina, Bdul Carol I, Nr. 256, Jud. Prahova	Nr. niveluri:1; S. construita la sol:24 mp; Anul construirii : 1981
A1.3	29480-C3	Loc. Câmpina, Bdul Carol I, Nr. 256, Jud. Prahova	Nr. niveluri:1; S. construita la sol:20 mp; Anul construirii : 1968

B. Partea II. Proprietari și acte

Inscrieri privitoare la dreptul de proprietate și alte drepturi reale	Referințe
16688 / 28/04/2022	
Act Notarial nr. 1091, din 27/04/2022 emis de Ivan Mihaela;	
B1	Se infiinteaza cartea funciara 29480 a imobilului cu numarul cadastral 29480 / UAT Câmpina, rezultat din dezmembrarea imobilului cu numarul cadastral 29273 inscris in cartea funciara 29273;
	A1, A1.1, A1.2, A1.3
Act Notarial nr. 3253, din 27/10/2021 emis de Ivan Mihaela;	
B2	Se infiinteaza cartea funciara 29273 a imobilului cu numarul cadastral 29273 / UAT Câmpina, rezultat din dezmembrarea imobilului cu numarul cadastral 29259 inscris in cartea funciara 29259;
	A1, A1.1, A1.2, A1.3
	<i>OBSERVATII: pozitie transcrisa din CF 29273/Câmpina, inscrisa prin incheierea nr. 43518 din 27/10/2021;</i>
Act Administrativ nr. 23978, din 11/06/2021 emis de PRIMARIA MUNICIPIULUI CAMPINA (; act administrativ nr 27 din 05.07.1968, emis de CONSILIUL LOCAL AL ORASULUI CAMPINA;act notarial nr 485 din 19.02.1969, emis de NOTARIATUL DE STAT LOCAL CAMPINA;act notarial nr 148 din 07.06.2021, emis de BIN POP MIHAELA CRISTINA;act administrativ nr 73 din 08.10.1981, emis de CONSILIUL POPULAR AL ORASULUI CAMPINA;act administrativ nr 217 din 01.05.1991, emis de PRIMARIA ORASULUI CAMPINA;act administrativ nr 141 din 01.09.1995, emis de PRIMARIA MUNICIPIULUI CAMPINA;inscris sub semnatura privata nr 6 din 06.07.2021, emis de SOARE CONSTANTIN OCTAVIAN);	
B3	Intabulare, drept de PROPRIETATE, dobandit prin Succesiune, cota actuala 1/1, cota initiala 1/1
	A1, A1.1, A1.2, A1.3
	1) POPA ELENA
	<i>OBSERVATII: pozitie transcrisa din CF 29273/Câmpina, inscrisa prin incheierea nr. 43518 din 27/10/2021; pozitie transcrisa din CF 29259/Câmpina, inscrisa prin incheierea nr. 27026 din 06/07/2021;</i>
Act Notarial nr. 3257, din 27/10/2021 emis de Ivan Mihaela;	
B4	se noteaza antecontractul de vanzare cumparare aut nr 3257 din 27.10.2021 emis de Ivan Mihaela cu termen de perfectare a contractului de vanzare în forma autentica pana la data de 05.05.2022 pentru teren de aproximativ 700 mp
	A1, A1.1, A1.2, A1.3
	1) REPEDE ANDREI
	2) REPEDE OXANA
	<i>OBSERVATII: pozitie transcrisa din CF 29273/Câmpina, inscrisa prin incheierea nr. 45109 din 05/11/2021;</i>

C. Partea III. SARCINI .

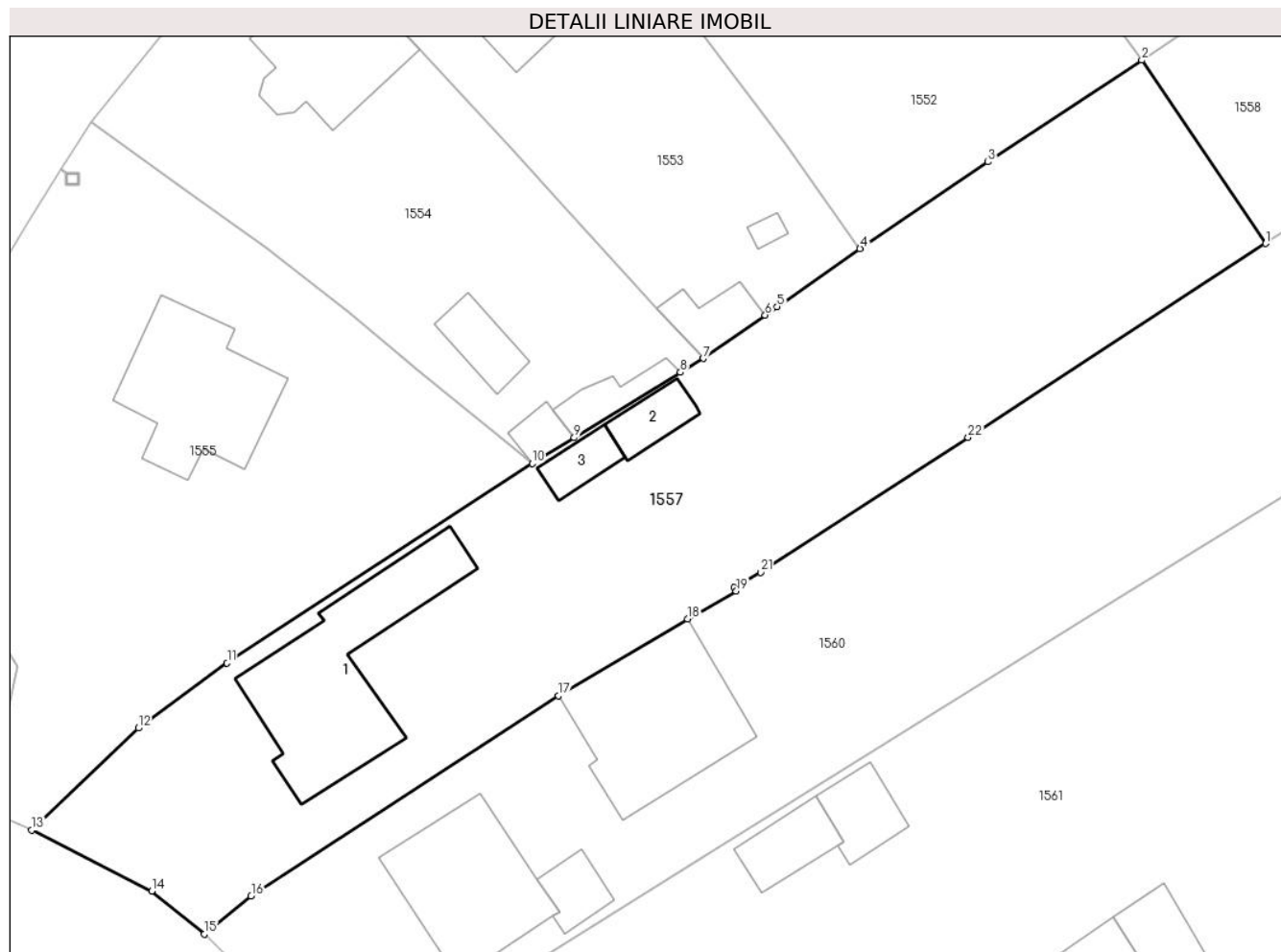
Inscrieri privind dezmembramintele dreptului de proprietate, drepturi reale de garanție și sarcini	Referințe
NU SUNT	

Anexa Nr. 1 La Partea I

Teren

Nr cadastral	Suprafața (mp)*	Observații / Referințe
29480	1.832	

* Suprafața este determinată în planul de proiecție Stereo 70.



Date referitoare la teren

Crt	Categorie folosință	Intravilan	Suprafața (mp)	Tarla	Parcelă	Nr. topo	Observații / Referințe
1	curți construcții	DA	892	72	4026	-	
2	arabil	DA	940	72	4027	-	

Date referitoare la construcții

Crt	Număr	Destinație construcție	Supraf. (mp)	Situație juridică	Observații / Referințe
A1.1	29480-C1	construcții de locuințe	Din acte: 0 Masurata: 160	Cu acte	Nr. niveluri:2; S. construita la sol:160 mp; S. construita desfasurata:160 mp; S+P , anul construirii : 1968
A1.2	29480-C2	construcții anexa	Din acte: 0 Masurata: 24	Cu acte	Nr. niveluri:1; S. construita la sol:24 mp; Anul construirii : 1981
A1.3	29480-C3	construcții anexa	Din acte: 0 Masurata: 20	Cu acte	Nr. niveluri:1; S. construita la sol:20 mp; Anul construirii : 1968

Lungime Segmente

1) Valorile lungimilor segmentelor sunt obținute din proiecție în plan.

Punct început	X / Y	Punct sfârșit	X / Y	Lungime segment (** (m))	Punct început	X / Y	Punct sfârșit	X / Y	Lungime segment (** (m))
---------------	-------	---------------	-------	--------------------------	---------------	-------	---------------	-------	--------------------------

Punct început	X / Y	Punct sfârșit	X / Y	Lungime segment (** (m)
1	556.916,854 404.998,674	2	556.906,765 405.013,588	18.006
3	556.894,244 405.005,306	4	556.883,82 404.998,26	12.582
5	556.877,069 404.993,537	6	556.876,093 404.992,854	1.191
7	556.871,044 404.989,321	8	556.869,191 404.988,185	2.174
9	556.860,541 404.982,881	10	556.857,123 404.980,786	4.009
11	556.832,275 404.964,547	12	556.825,056 404.959,261	8.947
13	556.816,363 404.950,951	14	556.826,143 404.945,981	10.97
15	556.830,42 404.942,505	16	556.834,24 404.945,591	4.911
17	556.859,271 404.961,888	18	556.869,767 404.968,133	12.213
19	556.873,737 404.970,398	20	556.873,591 404.970,681	0.318
21	556.875,713 404.971,935	22	556.892,626 404.982,892	20.152

Punct început	X / Y	Punct sfârșit	X / Y	Lungime segment (** (m)
2	556.906,765 405.013,588	3	556.894,244 405.005,306	15.012
4	556.883,82 404.998,26	5	556.877,069 404.993,537	8.239
6	556.876,093 404.992,854	7	556.871,044 404.989,321	6.162
8	556.869,191 404.988,185	9	556.860,541 404.982,881	10.147
10	556.857,123 404.980,786	11	556.832,275 404.964,547	29.684
12	556.825,056 404.959,261	13	556.816,363 404.950,951	12.026
14	556.826,143 404.945,981	15	556.830,42 404.942,505	5.511
16	556.834,24 404.945,591	17	556.859,271 404.961,888	29.869
18	556.869,767 404.968,133	19	556.873,737 404.970,398	4.571
20	556.873,591 404.970,681	21	556.875,713 404.971,935	2.465
22	556.892,626 404.982,892	1	556.916,854 404.998,674	28.915

** Lungimile segmentelor sunt determinate în planul de proiecție Stereo 70 și sunt rotunjite la 1 milimetru.

*** Distanța dintre puncte este formată din segmente cumulate ce sunt mai mici decât valoarea 1 milimetru.

**DATE DESPRE IMOBILUL NR. 1558**

Oficiul de Cadastru și Publicitate Imobiliară PRAHOVA
Biroul de Cadastru și Publicitate Imobiliară Câmpina

A. Partea I. Descrierea imobilului

TEREN Intravilan

Adresa: Loc. Câmpina, Bdul Carol I, Nr. 258, Jud. Prahova

Nr. Crt	Nr cadastral Nr. topografic	Suprafața* (mp)	Observații / Referințe
A1	29481	682	Sector cadastral:13 Teren imprejmuit;

B. Partea II. Proprietari și acte

Inscrieri privitoare la dreptul de proprietate și alte drepturi reale		Referințe
16695 / 28/04/2022		
Act Notarial nr. 1092, din 27/04/2022 emis de Ivan Mihaela;		
B6	se radiaza antecontractul de vanzare cumparare aut nr 3257 din 27.10.2021 emis de Ivan Mihaela de sub B4 in baza c.v.c aut nr 1092 din 27.04.2022 emis de NP Ivan Mihaela	A1
B7	Intabulare, drept de PROPRIETATEcumparare ca bun comun, dobandit prin Conventie, cota actuala 1/1, cota initiala 1/1 1) REPEDE ANDREI 2) REPEDE OXANA	A1

C. Partea III. SARCINI .

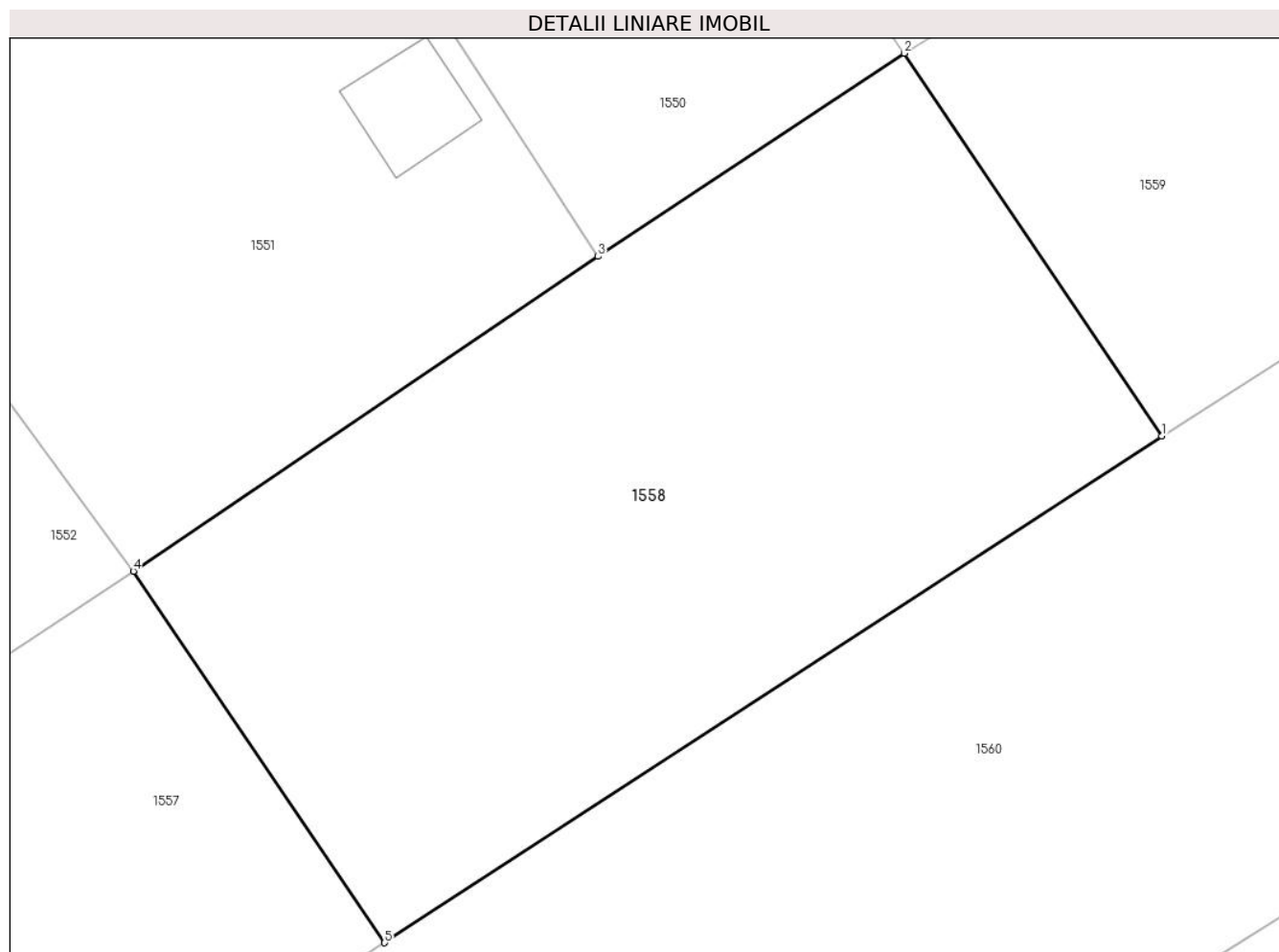
Inscrieri privind dezmembramintele dreptului de proprietate, drepturi reale de garanție și sarcini	Referințe
NU SUNT	

Anexa Nr. 1 La Partea I

Teren

Nr cadastral	Suprafața (mp)*	Observații / Referințe
29481	682	

* Suprafața este determinată în planul de proiecție Stereo 70.



Date referitoare la teren

Crt	Categorie folosință	Intra vilan	Suprafața (mp)	Tarla	Parcelă	Nr. topo	Observații / Referințe
1	arabil	DA	682	72	4027	-	

Lungime Segmente

1) Valorile lungimilor segmentelor sunt obținute din proiecție în plan.

Punct început	X / Y	Punct sfârșit	X / Y	Lungime segment (** (m)
1	556.948,075 405.019,011	2	556.937,718 405.034,377	18.531
2	556.937,718 405.034,377	3	556.925,424 405.026,221	14.753
3	556.925,424 405.026,221	4	556.906,765 405.013,588	22.533
4	556.906,765 405.013,588	5	556.916,854 404.998,674	18.006
5	556.916,854 404.998,674	1	556.948,075 405.019,011	37.26

**** Lungimile segmentelor sunt determinate în planul de proiecție Stereo 70 și sunt rotunjite la 1 milimetru.**

***** Distanța dintre puncte este formată din segmente cumulate ce sunt mai mici decât valoarea 1 milimetru.**

**DATE DESPRE IMOBILUL NR. 1559**

Oficiul de Cadastru și Publicitate Imobiliară PRAHOVA
Biroul de Cadastru și Publicitate Imobiliară Câmpina

A. Partea I. Descrierea imobilului

TEREN Intravilan

Adresa: Loc. Câmpina, Bdul Carol I, Nr. 258, Jud. Prahova

Nr. Crt	Nr cadastral Nr. topografic	Suprafața* (mp)	Observații / Referințe
A1	29274	1.396	Sector cadastral:13 Teren imprejmuit;

B. Partea II. Proprietari și acte

Inscrieri privitoare la dreptul de proprietate și alte drepturi reale		Referințe
43518 / 27/10/2021		
Act Notarial nr. 3253, din 27/10/2021 emis de Ivan Mihaela;		
B1	Se infiinteaza cartea funciara 29274 a imobilului cu numarul cadastral 29274 / UAT Câmpina, rezultat din dezmembrarea imobilului cu numarul cadastral 29259 inscris in cartea funciara 29259;	A1
43519 / 27/10/2021		
Act Notarial nr. 3254, din 27/10/2021 emis de Ivan Mihaela;		
B5	se radiaza antecontractul de vanzare cumparare aut nr 1665 din 07.06.2021 emis de Ivan Mihaela de sub B4 in baza cv.v.c.aut nr 3254 din 27.10.2021 emis de NP Ivan Mihaela	A1
B6	Intabulare, drept de PROPRIETATEcumparare ca bun comun, dobandit prin Conventie, cota actuala 1/1, cota initiala 1/1 1) REPEDE ANDREI 2) REPEDE OXANA	A1

C. Partea III. SARCINI .

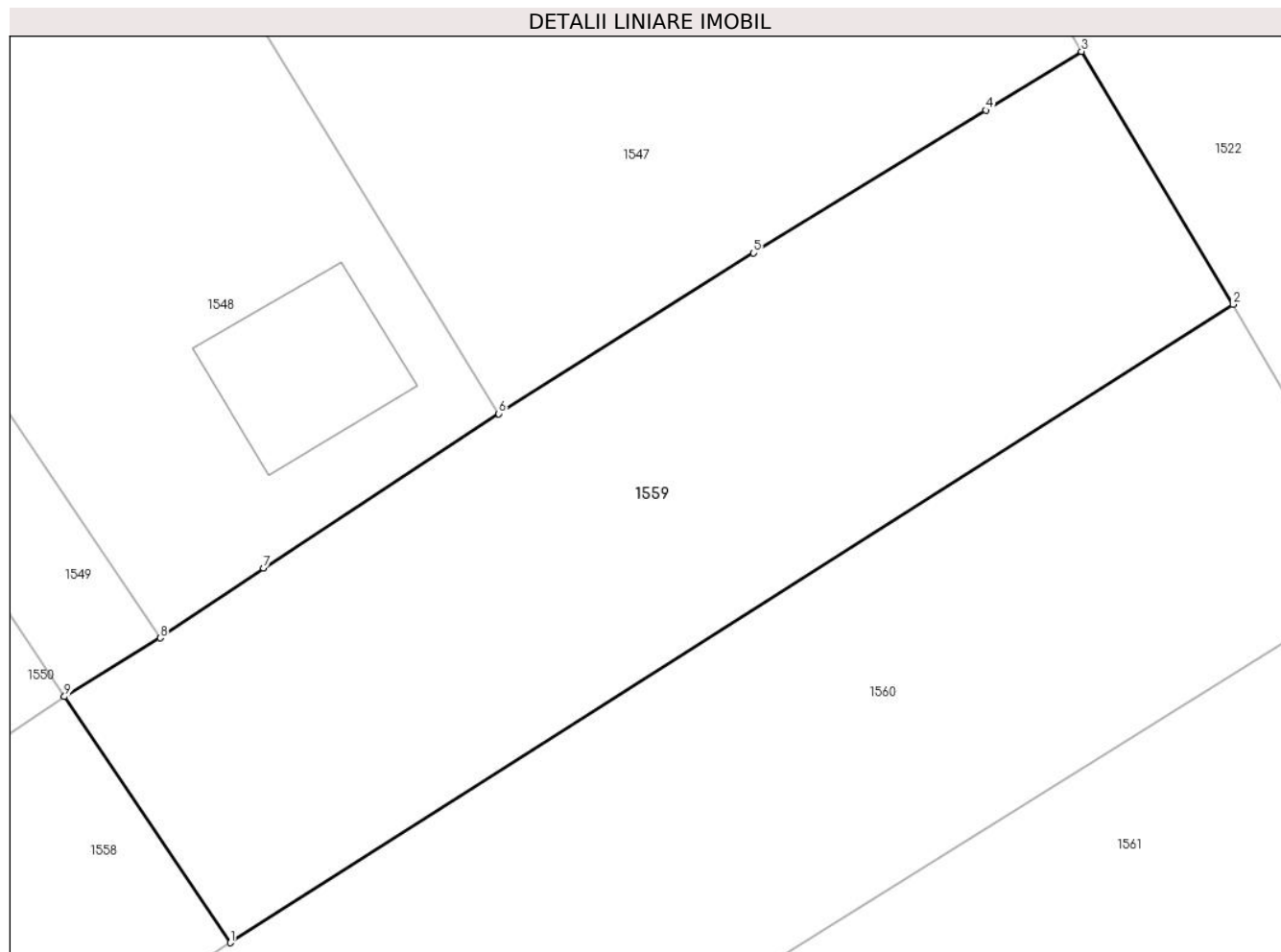
Inscrieri privind dezmembramintele dreptului de proprietate, drepturi reale de garanție și sarcini	Referințe
NU SUNT	

Anexa Nr. 1 La Partea I

Teren

Nr cadastral	Suprafața (mp)*	Observații / Referințe
29274	1.396	

* Suprafața este determinată în planul de proiecție Stereo 70.



Date referitoare la teren

Crt	Categorie folosință	Intra vilan	Suprafața (mp)	Tarla	Parcelă	Nr. topo	Observații / Referințe
1	arabil	DA	1.396	72	4027	-	

Lungime Segmente

1) Valorile lungimilor segmentelor sunt obținute din proiecție în plan.

Punct început	X / Y	Punct sfârșit	X / Y	Lungime segment (** (m)
1	556.948,075 405.019,011	2	557.010,742 405.058,857	74.262
2	557.010,742 405.058,857	3	557.001,284 405.074,658	18.415
3	557.001,284 405.074,658	4	556.995,307 405.070,986	7.015
4	556.995,307 405.070,986	5	556.980,793 405.062,068	17.035
5	556.980,793 405.062,068	6	556.964,863 405.052,036	18.826

Punct început	X / Y	Punct sfârșit	X / Y	Lungime segment (** (m)
6	556.964,863 405.052,036	7	556.950,144 405.042,412	17.586
7	556.950,144 405.042,412	8	556.943,687 405.038,044	7.796
8	556.943,687 405.038,044	9	556.937,718 405.034,377	7.005
9	556.937,718 405.034,377	1	556.948,075 405.019,011	18.531

** Lungimile segmentelor sunt determinate în planul de proiecție Stereo 70 și sunt rotunjite la 1 milimetru.

*** Distanța dintre puncte este formată din segmente cumulate ce sunt mai mici decât valoarea 1 milimetru.

**DATE DESPRE IMOBILUL NR. 1560**

Oficiul de Cadastru și Publicitate Imobiliară PRAHOVA
Biroul de Cadastru și Publicitate Imobiliară Câmpina

A. Partea I. Descrierea imobilului

TEREN Intravilan

Adresa: Loc. Câmpina, Bdul Carol I, Nr. 258, Jud. Prahova

Nr. Crt	Nr cadastral Nr. topografic	Suprafața* (mp)	Observații / Referințe
A1		3.871	Sector cadastral:13 Teren imprejmuit;

B. Partea II. Proprietari și acte

Inscrieri privitoare la dreptul de proprietate și alte drepturi reale		Referințe
/		
Act Normativ nr. 7, din 13/03/1996 emis de PARLAMENTUL ROMANIEI (LEGE;);		
B1	Intabulare, drept de PROPRIETATE, dobandit prin Lege, cota actuala 1/1, cota initiala 1/1 1) NEIDENTIFICAT NEIDENTIFICAT	A1
B2	Se noteaza PROPRIETAR NEIDENTIFICAT - conform art.13, alin. 15 din Legea 7/1996	A1

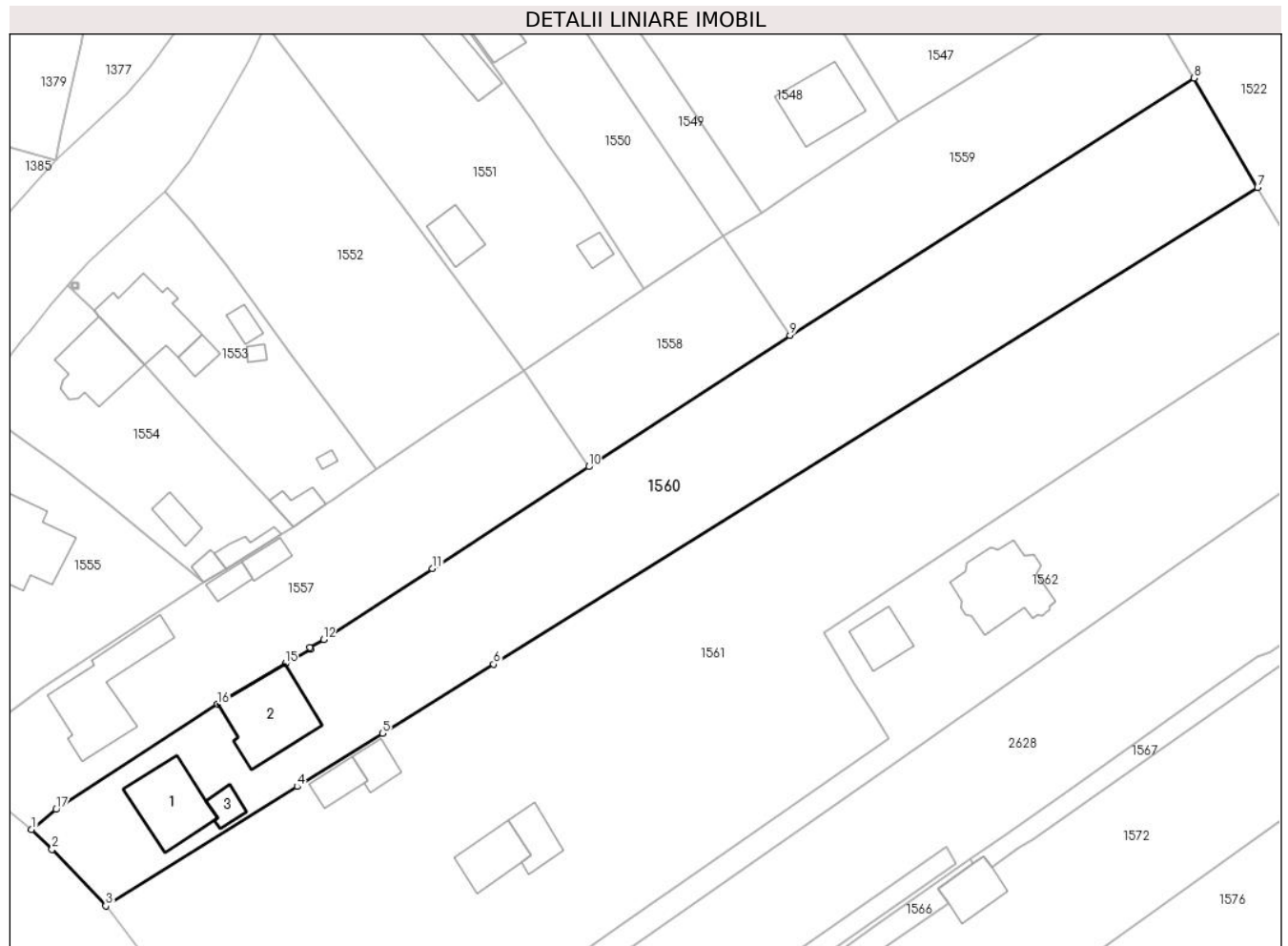
C. Partea III. SARCINI .

Inscrieri privind dezmembramintele dreptului de proprietate, drepturi reale de garanție și sarcini	Referințe
NU SUNT	

Teren

Nr cadastral	Suprafața (mp)*	Observații / Referințe
	3.871	

* Suprafața este determinată în planul de proiecție Stereo 70.



Date referitoare la teren

Crt	Categorie folosință	Intra vilan	Suprafața (mp)	Tarla	Parcelă	Nr. topo	Observații / Referințe
1	curți constructii	DA	1.243	72	4025	-	
2	faneata	DA	2.628	72	4024	-	

Date referitoare la construcții

Crt	Număr	Destinație construcție	Supraf. (mp)	Situație juridică	Observații / Referințe
A1.1	-C1	construcții de locuințe	Din acte: 0 Masurata: 114	Fara acte	Nr. niveluri:1; S. construita la sol:114 mp;
A1.2	-C2	construcții de locuințe	Din acte: 0 Masurata: 141	Fara acte	Nr. niveluri:1; S. construita la sol:141 mp;
A1.3	-C3	construcții anexa	Din acte: 0 Masurata: 22	Fara acte	Nr. niveluri:1; S. construita la sol:22 mp;

Lungime Segmente

1) Valorile lungimilor segmentelor sunt obținute din proiecție în plan.

Punct început	X / Y	Punct sfârșit	X / Y	Lungime segment (** (m)

Punct început	X / Y	Punct sfârșit	X / Y	Lungime segment (** (m)
1	556.830,42 404.942,505	2	556.833,611 404.939,387	4.461
2	556.833,611 404.939,387	3	556.841,943 404.930,649	12.074
3	556.841,943 404.930,649	4	556.871,613 404.949,13	34.955
4	556.871,613 404.949,13	5	556.884,878 404.957,379	15.621
5	556.884,878 404.957,379	6	556.902,092 404.968,084	20.271
6	556.902,092 404.968,084	7	557.020,583 405.041,922	139.614
7	557.020,583 405.041,922	8	557.010,742 405.058,857	19.587
8	557.010,742 405.058,857	9	556.948,075 405.019,011	74.262
9	556.948,075 405.019,011	10	556.916,854 404.998,674	37.26
10	556.916,854 404.998,674	11	556.892,626 404.982,892	28.915
11	556.892,626 404.982,892	12	556.875,713 404.971,935	20.152
12	556.875,713 404.971,935	13	556.873,591 404.970,681	2.465
13	556.873,591 404.970,681	14	556.873,737 404.970,398	0.318
14	556.873,737 404.970,398	15	556.869,767 404.968,133	4.571
15	556.869,767 404.968,133	16	556.859,271 404.961,888	12.213
16	556.859,271 404.961,888	17	556.834,24 404.945,591	29.869
17	556.834,24 404.945,591	1	556.830,42 404.942,505	4.911

** Lungimile segmentelor sunt determinate în planul de proiecție Stereo 70 și sunt rotunjite la 1 milimetru.

*** Distanța dintre puncte este formată din segmente cumulate ce sunt mai mici decât valoarea 1 milimetru.

**DATE DESPRE IMOBILUL NR. 1561**

Oficiul de Cadastru și Publicitate Imobiliară PRAHOVA
Biroul de Cadastru și Publicitate Imobiliară Câmpina

A. Partea I. Descrierea imobilului

TEREN Intravilan

Nr. CF vechi:10234
Nr. cadastral vechi:11591

Adresa: Loc. Câmpina, Bdul Carol I, Nr. 254, Jud. Prahova

Nr. Crt	Nr cadastral Nr. topografic	Suprafața* (mp)	Observații / Referințe
A1	22867	7.187	Sector cadastral:13 Teren imprejmuit;

Construcții

Crt	Nr cadastral Nr. topografic	Adresa	Observații / Referințe
A1.1	22867-C1	Loc. Câmpina, Bdul Carol I, Nr. 254, Jud. Prahova	Nr. niveluri:1; S. construita la sol:143 mp;
A1.2	22867-C2	Loc. Câmpina, Bdul Carol I, Nr. 254, Jud. Prahova	Nr. niveluri:1; S. construita la sol:34 mp;
A1.4	22867-C4	Loc. Câmpina, Bdul Carol I, Nr. 254, Jud. Prahova	Nr. niveluri:1; S. construita la sol:67 mp; Garaj , constructie finalizata in anul 2011.

B. Partea II. Proprietari și acte

Inscrieri privitoare la dreptul de proprietate și alte drepturi reale		Referințe
11505 / 02/08/2012		
Act Administrativ nr. 240, din 07/07/2009 emis de PRIMARIA MUN.CAMPINA (; act administrativ nr. 10198/24-05-2011 emis de PRIMARIA MUN.CAMPINA; Decizia nr. 5234/10.08.2009 DADR);		
B3	se noteaza schimbarea categoriei de folosinta a imobilului astfel: 790 mp, 295 mp curti constructii si 6102 mp faneata	A1, A1.1, A1.2, A1.4
12683 / 23/08/2012		
Act Notarial nr. 3918, din 22/08/2012 emis de IVAN MIHAELA;		
B5	Intabulare, drept de PROPRIETATEcumparare ca bun comun, dobandit prin Conventie, cota actuala 1/1, cota initiala 1/1 1) SERBAN ANDREI-CATALIN 2) SERBAN TATIANA	A1, A1.1, A1.2, A1.4

C. Partea III. SARCINI .

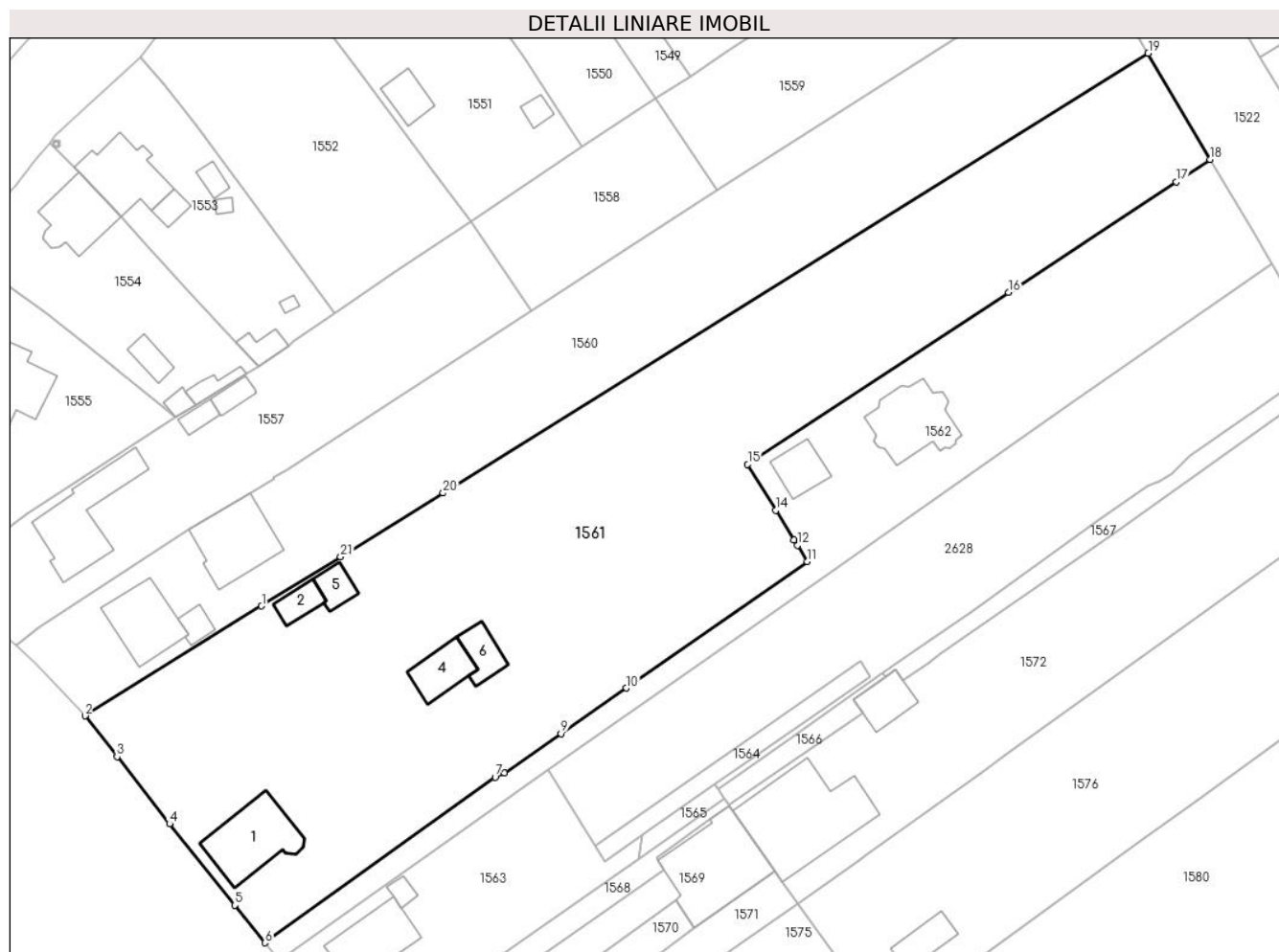
Inscrieri privind dezmembramintele dreptului de proprietate, drepturi reale de garanție și sarcini	Referințe
NU SUNT	

Anexa Nr. 1 La Partea I

Teren

Nr cadastral	Suprafața (mp)*	Observații / Referințe
22867	7.187	

* Suprafața este determinată în planul de proiecție Stereo 70.



Date referitoare la teren

Crt	Categorie folosință	Intravilan	Suprafața (mp)	Tarla	Parcelă	Nr. topo	Observații / Referințe
1	curți constructii	DA	790	72	4019,4020,4 021,4022,40 233	-	
2	curți constructii	DA	295	72	4019,4020,4 021,4022,40 233	-	
3	faneata	DA	6.102	72	4019,4020,4 021,4022,40 233	-	

Date referitoare la construcții

Crt	Număr	Destinație construcție	Supraf. (mp)	Situație juridică	Observații / Referințe
A1.1	22867-C1	construcții de locuințe	Din acte: 0 Masurata: 143	Cu acte	Nr. niveluri:1; S. construita la sol:143 mp;
A1.2	22867-C2	construcții anexa	Din acte: 0 Masurata: 34	Cu acte	Nr. niveluri:1; S. construita la sol:34 mp;
A1.4	22867-C4	construcții anexa	Din acte: 0 Masurata: 67	Cu acte	Nr. niveluri:1; S. construita la sol:67 mp; Garaj , constructie finalizata in anul 2011.
A1.5	22867-C5	construcții anexa	Din acte: 0 Masurata: 33	Fara acte	Nr. niveluri:1; S. construita la sol:33 mp;
A1.6	22867-C6	construcții anexa	Din acte: 0 Masurata: 46	Fara acte	Nr. niveluri:1; S. construita la sol:46 mp;

Lungime Segmente

1) Valorile lungimilor segmentelor sunt obținute din proiecție în plan.

Punct început	X / Y	Punct sfârșit	X / Y	Lungime segment (** (m)
1	556.871,613 404.949,13	2	556.841,943 404.930,649	34.955
3	556.847,312 404.923,792	4	556.856,137 404.912,523	14.313
5	556.867,112 404.898,87	6	556.872,183 404.892,565	8.091
7	556.910,862 404.920,357	8	556.912,431 404.921,061	1.72
9	556.921,923 404.927,689	10	556.932,879 404.935,34	13.363
11	556.963,304 404.956,586	12	556.961,65 404.959,3	3.178
13	556.961,071 404.960,22	14	556.958,027 404.965,184	5.823
15	556.953,29 404.972,91	16	556.997,111 405.001,758	52.464
17	557.025,333 405.020,339	18	557.031,018 405.024,055	6.792
19	557.020,583 405.041,922	20	556.902,092 404.968,084	139.614
21	556.884,878 404.957,379	1	556.871,613 404.949,13	15.621

Punct început	X / Y	Punct sfârșit	X / Y	Lungime segment (** (m)
2	556.841,943 404.930,649	3	556.847,312 404.923,792	8.709
4	556.856,137 404.912,523	5	556.867,112 404.898,87	17.517
6	556.872,183 404.892,565	7	556.910,862 404.920,357	47.628
8	556.912,431 404.921,061	9	556.921,923 404.927,689	11.577
10	556.932,879 404.935,34	11	556.963,304 404.956,586	37.109
12	556.961,65 404.959,3	13	556.961,071 404.960,22	1.087
14	556.958,027 404.965,184	15	556.953,29 404.972,91	9.063
16	556.997,111 405.001,758	17	557.025,333 405.020,339	33.79
18	557.031,018 405.024,055	19	557.020,583 405.041,922	20.691
20	556.902,092 404.968,084	21	556.884,878 404.957,379	20.271

** Lungimile segmentelor sunt determinate în planul de proiecție Stereo 70 și sunt rotunjite la 1 milimetru.

*** Distanța dintre puncte este formată din segmente cumulate ce sunt mai mici decât valoarea 1 milimetru.

**DATE DESPRE IMOBILUL NR. 1562**

Oficiul de Cadastru și Publicitate Imobiliară PRAHOVA
Biroul de Cadastru și Publicitate Imobiliară Câmpina

A. Partea I. Descrierea imobilului

TEREN Intravilan

Nr. cadastral vechi:3302

Adresa: Loc. Câmpina, Bdul Carol I, Nr. 254A, Jud. Prahova

Nr. Crt	Nr cadastral Nr. topografic	Suprafața* (mp)	Observații / Referințe
A1	24265	2.423	Sector cadastral:13 Teren imprejmuit;

Construcții

Crt	Nr cadastral Nr. topografic	Adresa	Observații / Referințe
A1.1	24265-C1	Loc. Câmpina, Bdul Carol I, Nr. 254A, Jud. Prahova	Nr. niveluri:1; S. construita la sol:136 mp; Constructie din anul 2004, fara lift.
A1.2	24265-C2	Loc. Câmpina, Bdul Carol I, Nr. 254A, Jud. Prahova	Nr. niveluri:1; S. construita la sol:54 mp; garaj

B. Partea II. Proprietari și acte

Inscrieri privitoare la dreptul de proprietate și alte drepturi reale	Referințe	
10450 / 04/07/2011		
Act Notarial nr. ACT DE ALIPIRE 3051, din 01/07/2011 emis de NP IVAN MIHAELA (; act administrativ nr. AUTORIZATIE DE CONSTRUIRE 90/13-05-2003 emis de PRIMARIA CAMPINA; act administrativ nr. AUTORIZATIE DE CONSTRUIRE 194/14-06-2004 emis de PRIMARIA CAMPINA; act administrativ nr. PROCES VERBAL LA TERMINAREA LUCRARILOR 12192/22-06-2011 emis de PRIMARIA CAMPINA;);		
B1	se infiinteaza cartea funciara nr 24265 a imobilului cu numar cadastral 3302/Campina rezultat din alipirea imobilului numar cadastral 1270inscris in cartea funciara nr 24230/Campina si a imobilului cu numar cadastral 1269 inscris in cartea funciara numarul 24235/Campina	A1, A1.1
B2	Intabulare, drept de PROPRIETATEcumparare ca bun comun si construire, dobandit prin Conventie, cota actuala 1/1, cota initiala 1/1 1) NEGREANU DUMITRU OVIDIU 2) NEGREANU LOREDANA GIORGIANA	A1, A1.1
8638 / 15/06/2012		
Act Notarial nr. 305, din 01/07/2011 emis de BIROUL NOTARIAL IVAN MIHAELA - SAVULESCU VASILE (; act administrativ nr. 181/07-07-2003 emis de PRIMARIA MUNICIPIULUI CAMPINA; act administrativ nr. 12192/22-06-2011 emis de PRIMARIA MUNICIPIULUI CAMPINA;);		
B3	se noteaza schimbarea categoriei de folosinta a imobilului respectiv 448 mp curti constructii, 433 mp drum si 1542 mp faneata	A1, A1.1, A1.2
B4	Intabulare, drept de PROPRIETATE, dobandit prin Construire, cota actuala 1/1, cota initiala 1/1 1) NEGREANU DUMITRU OVIDIU 2) NEGREANU LOREDANA GIORGIANA	A1.2

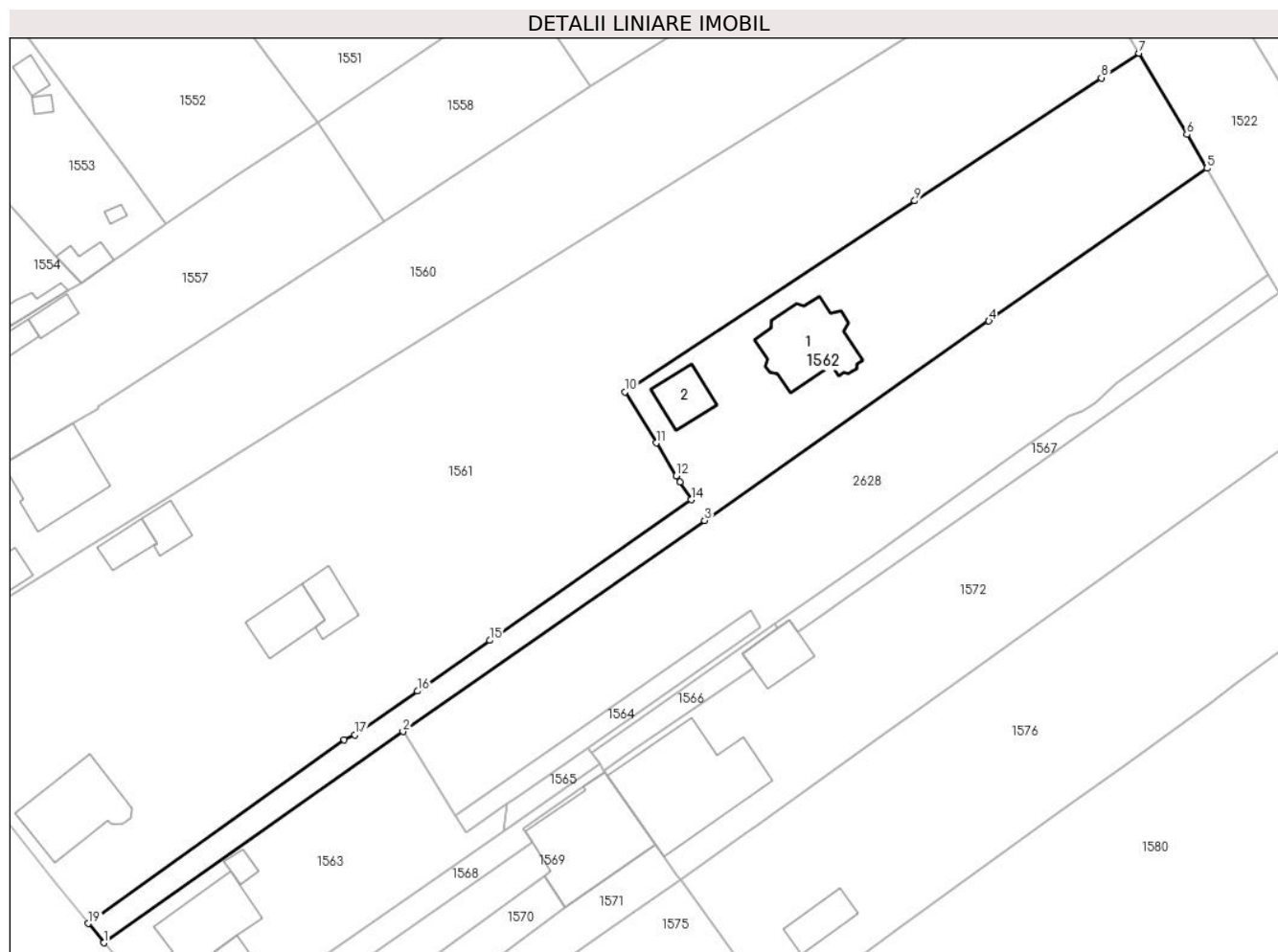
C. Partea III. SARCINI .

Inscrieri privind dezmembramintele dreptului de proprietate, drepturi reale de garanție și sarcini	Referințe
NU SUNT	

Teren

Nr cadastral	Suprafața (mp)*	Observații / Referințe
24265	2.423	

* Suprafața este determinată în planul de proiecție Stereo 70.



Date referitoare la teren

Crt	Categorie folosință	Intravilan	Suprafața (mp)	Tarla	Parcelă	Nr. topo	Observații / Referințe
1	curți construcții	DA	1.160	72	4019	-	
2	drum	DA	425	72	4019	-	
3	faneata	DA	838	72	4019	-	

Date referitoare la construcții

Crt	Număr	Destinație construcție	Supraf. (mp)	Situație juridică	Observații / Referințe
A1.1	24265-C1	construcții de locuințe	136	Cu acte	Nr. niveluri:1; S. construita la sol:136 mp; Construcție din anul 2004, fara lift.
A1.2	24265-C2	construcții anexa	Din acte: 0 Masurata: 54	Cu acte	Nr. niveluri:1; S. construita la sol:54 mp; garaj

Lungime Segmente

1) Valorile lungimilor segmentelor sunt obținute din proiecție în plan.

Punct început	X / Y	Punct sfârșit	X / Y	Lungime segment (** (m))
1	556.874,512 404.889,661	2	556.919,725 404.921,563	55.335

Punct început	X / Y	Punct sfârșit	X / Y	Lungime segment (** (m)
2	556.919,725 404.921,563	3	556.965,332 404.953,476	55.664
3	556.965,332 404.953,476	4	557.008,32 404.983,59	52.486
4	557.008,32 404.983,59	5	557.041,271 405.006,666	40.228
5	557.041,271 405.006,666	6	557.038,247 405.011,795	5.954
6	557.038,247 405.011,795	7	557.031,018 405.024,055	14.233
7	557.031,018 405.024,055	8	557.025,333 405.020,339	6.792
8	557.025,333 405.020,339	9	556.997,111 405.001,758	33.79
9	556.997,111 405.001,758	10	556.953,29 404.972,91	52.464
10	556.953,29 404.972,91	11	556.958,027 404.965,184	9.063
11	556.958,027 404.965,184	12	556.961,071 404.960,22	5.823
12	556.961,071 404.960,22	13	556.961,65 404.959,3	1.087
13	556.961,65 404.959,3	14	556.963,304 404.956,586	3.178
14	556.963,304 404.956,586	15	556.932,879 404.935,34	37.109
15	556.932,879 404.935,34	16	556.921,923 404.927,689	13.363
16	556.921,923 404.927,689	17	556.912,431 404.921,061	11.577
17	556.912,431 404.921,061	18	556.910,862 404.920,357	1.72
18	556.910,862 404.920,357	19	556.872,183 404.892,565	47.628
19	556.872,183 404.892,565	1	556.874,512 404.889,661	3.723

** Lungimile segmentelor sunt determinate în planul de proiecție Stereo 70 și sunt rotunjite la 1 milimetru.

*** Distanța dintre puncte este formată din segmente cumulate ce sunt mai mici decât valoarea 1 milimetru.

**DATE DESPRE IMOBILUL NR. 1563**

Oficiul de Cadastru și Publicitate Imobiliară PRAHOVA
Biroul de Cadastru și Publicitate Imobiliară Câmpina

A. Partea I. Descrierea imobilului

TEREN Intravilan

Adresa: Loc. Câmpina, Bdul Carol I, Nr. 252, Jud. Prahova

Nr. Crt	Nr cadastral Nr. topografic	Suprafața* (mp)	Observații / Referințe
A1		1.139	Sector cadastral:13 Teren imprejmuit;

B. Partea II. Proprietari și acte

Inscrieri privitoare la dreptul de proprietate și alte drepturi reale		Referințe
/		
Act Normativ nr. 7, din 13/03/1996 emis de PARLAMENTUL ROMANIEI (LEGE;);		
B1	Intabulare, drept de PROPRIETATE, dobandit prin Lege, cota actuala 1/1, cota initiala 1/1 1) NEIDENTIFICAT NEIDENTIFICAT	A1
B2	Se noteaza PROPRIETAR NEIDENTIFICAT - conform art.13, alin. 15 din Legea 7/1996	A1

C. Partea III. SARCINI .

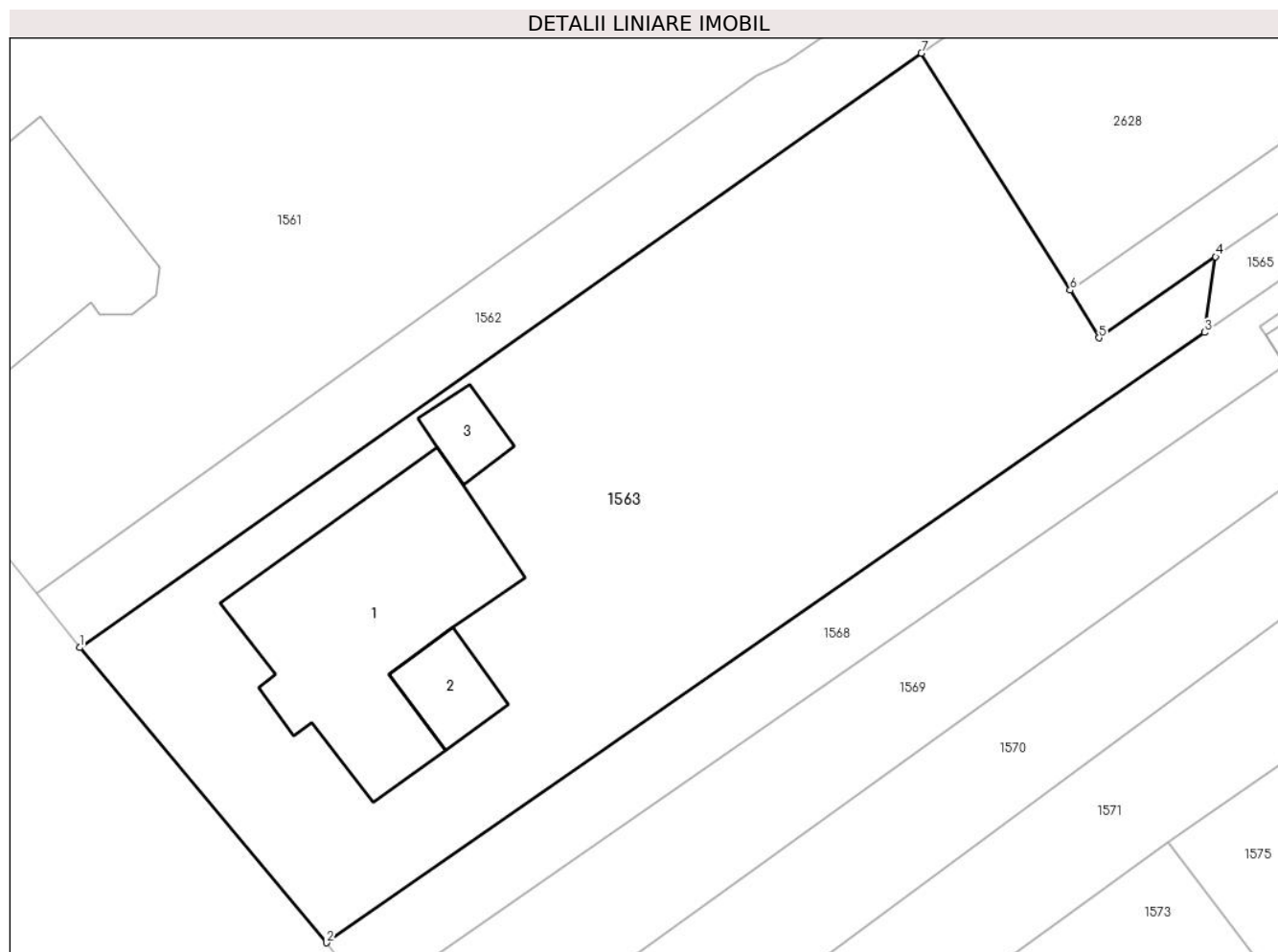
Inscrieri privind dezmembramintele dreptului de proprietate, drepturi reale de garanție și sarcini	Referințe
NU SUNT	

Anexa Nr. 1 La Partea I

Teren

Nr cadastral	Suprafața (mp)*	Observații / Referințe
	1.139	

* Suprafața este determinată în planul de proiecție Stereo 70.



Date referitoare la teren

Crt	Categorie folosință	Intra vilan	Suprafața (mp)	Tarla	Parcelă	Nr. topo	Observații / Referințe
1	curți constructii	DA	1.139	72	4016,4017,4018	-	

Date referitoare la construcții

Crt	Număr	Destinație construcție	Supraf. (mp)	Situație juridică	Observații / Referințe
A1.1	-C1	construcții de locuințe	Din acte: 0 Masurata: 146	Fara acte	Nr. niveluri:2; S. construita la sol:146 mp;
A1.2	-C2	construcții anexa	Din acte: 0 Masurata: 21	Fara acte	Nr. niveluri:1; S. construita la sol:21 mp;
A1.3	-C3	construcții anexa	Din acte: 0 Masurata: 14	Fara acte	Nr. niveluri:1; S. construita la sol:14 mp;

Lungime Segmente

1) Valorile lungimilor segmentelor sunt obținute din proiecție în plan.

Punct început	X / Y	Punct sfârșit	X / Y	Lungime segment (** (m))
1	556.874,512 404.889,661	2	556.887,767 404.873,813	20.66

Punct început	X / Y	Punct sfârșit	X / Y	Lungime segment (** (m)
2	556.887,767 404.873,813	3	556.934,935 404.906,576	57.43
3	556.934,935 404.906,576	4	556.935,53 404.910,639	4.106
4	556.935,53 404.910,639	5	556.929,27 404.906,283	7.626
5	556.929,27 404.906,283	6	556.927,713 404.908,839	2.993
6	556.927,713 404.908,839	7	556.919,725 404.921,563	15.024
7	556.919,725 404.921,563	1	556.874,512 404.889,661	55.335

** Lungimile segmentelor sunt determinate în planul de proiecție Stereo 70 și sunt rotunjite la 1 milimetru.

*** Distanța dintre puncte este formată din segmente cumulate ce sunt mai mici decât valoarea 1 milimetru.

**DATE DESPRE IMOBILUL NR. 1564**

Oficiul de Cadastru și Publicitate Imobiliară PRAHOVA
Biroul de Cadastru și Publicitate Imobiliară Câmpina

A. Partea I. Descrierea imobilului

TEREN Intravilan

Nr. CF vechi:758

Nr. cadastral vechi:939/1

Adresa: Loc. Câmpina, Bdul Carol I, Nr. 252, Jud. Prahova

Nr. Crt	Nr cadastral Nr. topografic	Suprafața* (mp)	Observații / Referințe
A1	26253	163	Sector cadastral:13 Teren imprejmuit;

B. Partea II. Proprietari și acte

Inscrieri privitoare la dreptul de proprietate și alte drepturi reale		Referințe
1465 / 09/05/2001		
Contract De Vanzare-Cumparare nr. 689, din 20/04/2001 emis de BNP Asociați Lupu (; incheiere nr. 4010/24.11.2000 BCF Campina, c.v.c. aut.nr. 2997/20.11.2000 NP Ivan Mihaela);		
B1	Intabulare, drept de PROPRIETATEcumparare ca bun propriu, dobandit prin Conventie, cota actuala 1/2, cota initiala 1/2 1) STANESCU CRISTINEL MIHAIL <i>OBSERVATII: (provenita din conversia CF 758)</i>	A1
B2	Intabulare, drept de PROPRIETATEcumparare ca bun comun, dobandit prin Conventie, cota actuala 1/2, cota initiala 1/2 1) STANESCU IRINA ELENA 2) STANESCU STEFAN <i>OBSERVATII: (provenita din conversia CF 758)</i>	A1

C. Partea III. SARCINI .

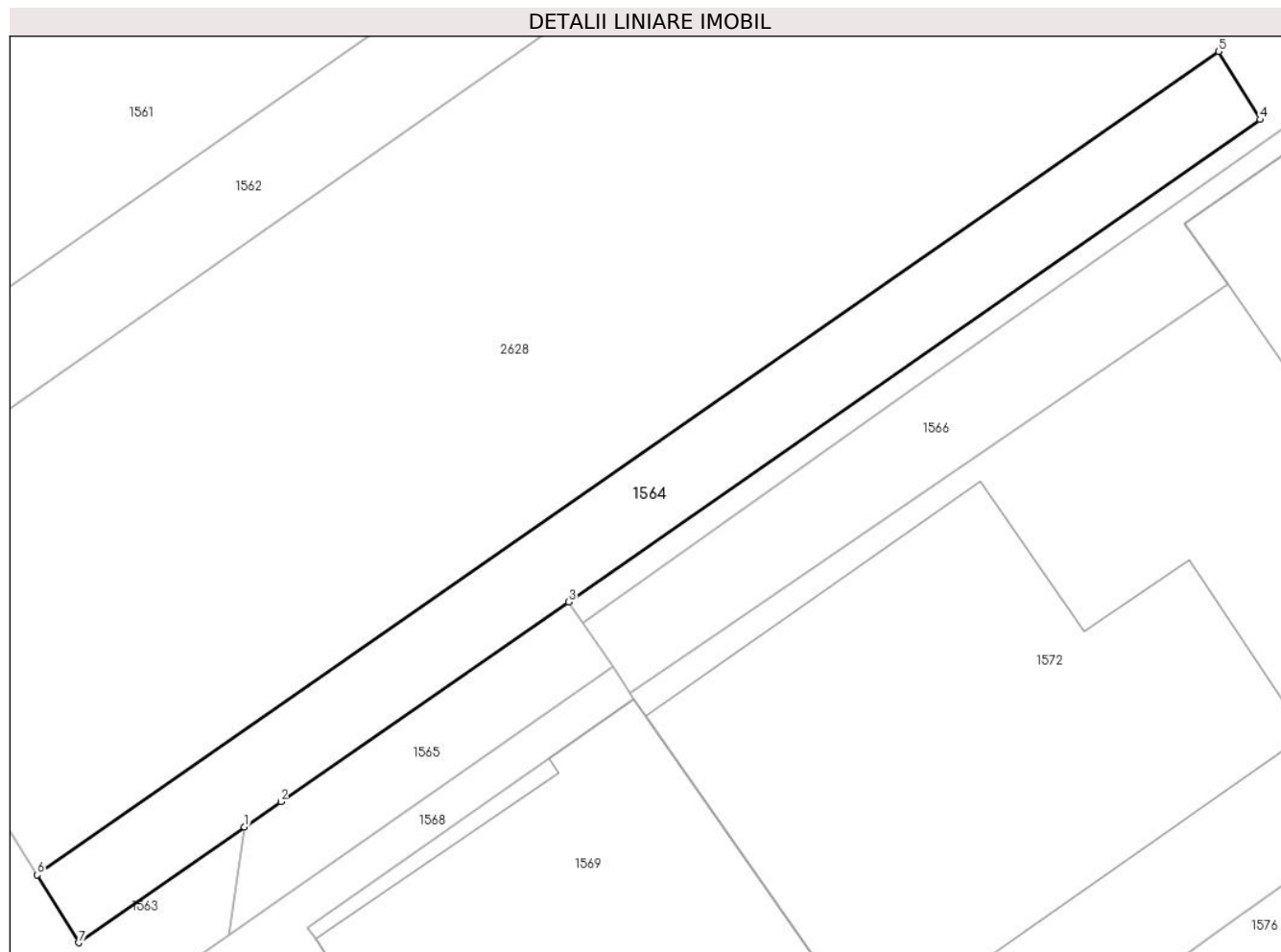
Inscrieri privind dezmembramintele dreptului de proprietate, drepturi reale de garanție și sarcini	Referințe
NU SUNT	

Anexa Nr. 1 La Partea I

Teren

Nr cadastral	Suprafața (mp)*	Observații / Referințe
26253	163	

* Suprafața este determinată în planul de proiecție Stereo 70.



Date referitoare la teren

Crt	Categorie folosință	Intravilan	Suprafața (mp)	Tarla	Parcelă	Nr. topo	Observații / Referințe
1	faneata	DA	163	72	4018	-	

Lungime Segmente

1) Valorile lungimilor segmentelor sunt obținute din proiecție în plan.

Punct început	X / Y	Punct sfârșit	X / Y	Lungime segment (** (m)
1	556.935,53 404.910,639	2	556.936,903 404.911,595	1.673
2	556.936,903 404.911,595	3	556.947,755 404.919,118	13.205
3	556.947,755 404.919,118	4	556.973,837 404.937,296	31.792
4	556.973,837 404.937,296	5	556.972,272 404.939,864	3.007
5	556.972,272 404.939,864	6	556.927,713 404.908,839	54.296

Punct început	X / Y	Punct sfârșit	X / Y	Lungime segment (** (m)
6	556.927,713 404.908,839	7	556.929,27 404.906,283	2.993
7	556.929,27 404.906,283	1	556.935,53 404.910,639	7.626

** Lungimile segmentelor sunt determinate în planul de proiecție Stereo 70 și sunt rotunjite la 1 milimetru.

*** Distanța dintre puncte este formată din segmente cumulate ce sunt mai mici decât valoarea 1 milimetru.

**DATE DESPRE IMOBILUL NR. 1565**

Oficiul de Cadastru și Publicitate Imobiliară PRAHOVA
Biroul de Cadastru și Publicitate Imobiliară Câmpina

A. Partea I. Descrierea imobilului

TEREN Intravilan

Nr. CF vechi:1697

Nr. cadastral vechi:940/1/1

Adresa: Loc. Câmpina, Bdul Carol I, Nr. 252, Jud. Prahova

Nr. Crt	Nr cadastral Nr. topografic	Suprafața* (mp)	Observații / Referințe
A1	25330	49	Sector cadastral:13 Teren imprejmuit;

B. Partea II. Proprietari și acte

Inscrieri privitoare la dreptul de proprietate și alte drepturi reale		Referințe
15834 / 20/09/2013		
Act Notarial nr. 2410, din 12/09/2013 emis de LUPU MARIA LUIZA;		
B2	Intabulare, drept de PROPRIETATEpartaj, dobandit prin Conventie, cota actuala 1/1, cota initiala 1/1 1) GOSLAN DIDINA	A1
29687 / 27/11/2019		
Act Notarial nr. 3421, din 26/11/2019 emis de NP Lupu Maria Luiza;		
B3	se noteaza interdictiile de instrainare, grevare, inchiriere, dezmembrare, comasare, restructurare, amenajare, construire si demolare 1) LIBRA INTERNET BANK SA, CIF:8119644	A1

C. Partea III. SARCINI

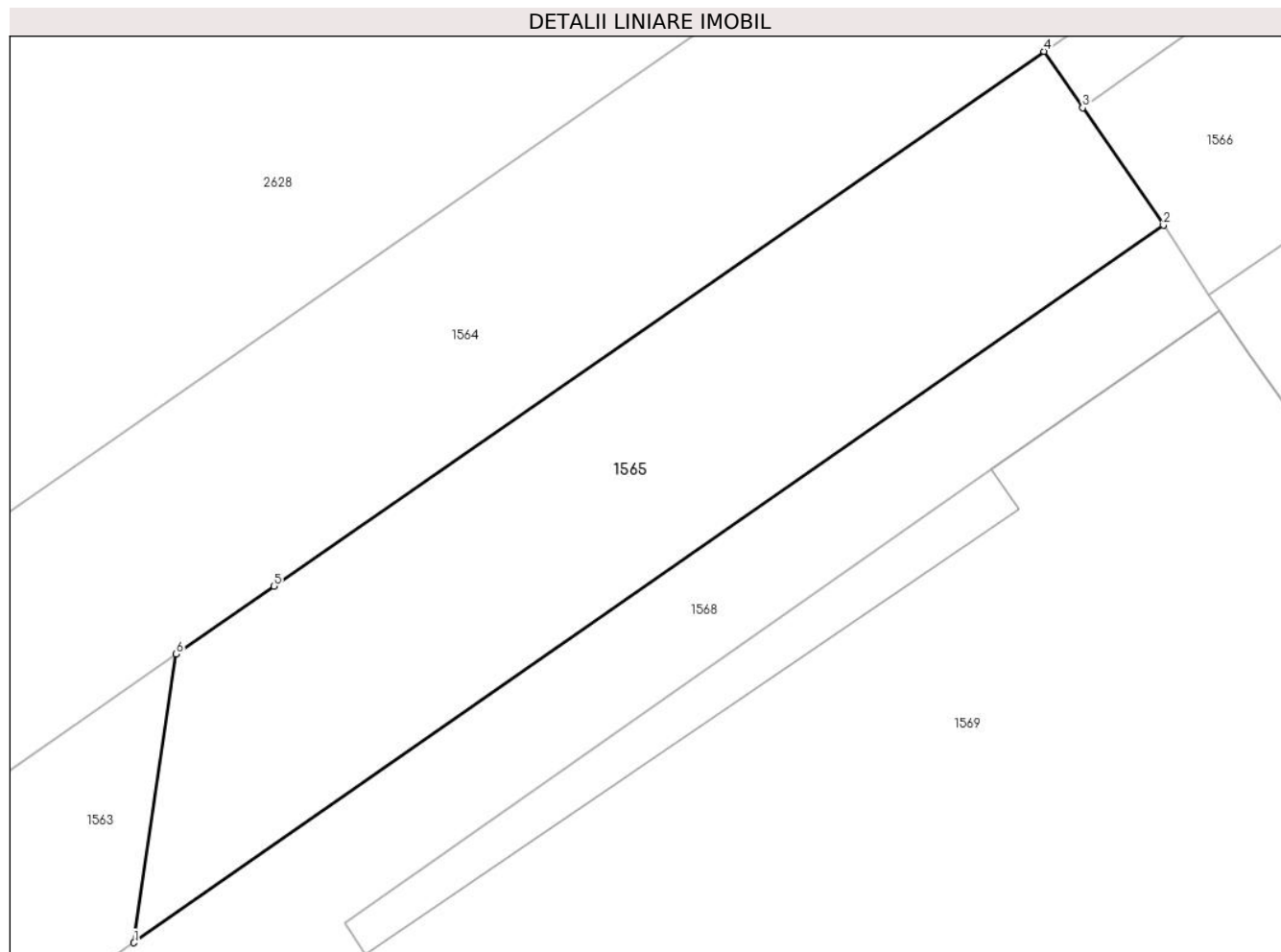
Inscrieri privind dezmembramintele dreptului de proprietate, drepturi reale de garanție și sarcini		Referințe
29687 / 27/11/2019		
Act Notarial nr. 3421, din 26/11/2019 emis de NP Lupu Maria Luiza;		
C1	Intabulare, drept de IPOTECA, Valoare:511000 LEI+ celelalte obligatii de plata aferente creditului 1) LIBRA INTERNET BANK SA, CIF:8119644	A1

Anexa Nr. 1 La Partea I

Teren

Nr cadastral	Suprafața (mp)*	Observații / Referințe
25330	49	

* Suprafața este determinată în planul de proiecție Stereo 70.



Date referitoare la teren

Crt	Categorie folosință	Intravilan	Suprafața (mp)	Tarla	Parcelă	Nr. topo	Observații / Referințe
1	faneata	DA	49	72	4018	-	

Lungime Segmente

1) Valorile lungimilor segmentelor sunt obținute din proiecție în plan.

Punct început	X / Y	Punct sfârșit	X / Y	Lungime segment (** (m)
1	556.934,935 404.906,576	2	556.949,435 404.916,672	17.669
2	556.949,435 404.916,672	3	556.948,298 404.918,327	2.008
3	556.948,298 404.918,327	4	556.947,755 404.919,118	0.959
4	556.947,755 404.919,118	5	556.936,903 404.911,595	13.205
5	556.936,903 404.911,595	6	556.935,53 404.910,639	1.673

Punct început	X / Y	Punct sfârșit	X / Y	Lungime segment (** (m)
6	556.935,53 404.910,639	1	556.934,935 404.906,576	4.106

** Lungimile segmentelor sunt determinate în planul de proiecție Stereo 70 și sunt rotunjite la 1 milimetru.

*** Distanța dintre puncte este formată din segmente cumulate ce sunt mai mici decât valoarea 1 milimetru.

**DATE DESPRE IMOBILUL NR. 1566**

Oficiul de Cadastru și Publicitate Imobiliară PRAHOVA
Biroul de Cadastru și Publicitate Imobiliară Câmpina

A. Partea I. Descrierea imobilului

TEREN Intravilan

Nr. CF vechi:1323

Nr. cadastral vechi:940/1/2

Adresa: Loc. Câmpina, Bdul Carol I, Nr. 252, Jud. Prahova

Nr. Crt	Nr cadastral Nr. topografic	Suprafața* (mp)	Observații / Referințe
A1	25208	99	Sector cadastral:13 Teren imprejmuit;

B. Partea II. Proprietari și acte

Inscrieri privitoare la dreptul de proprietate și alte drepturi reale		Referințe
27136 / 19/10/2018		
Act Notarial nr. 3130, din 17/10/2018 emis de NP Lupu Maria Luiza;		
B5	Intabulare, drept de PROPRIETATEpartaj, dobandit prin Conventie, cota actuala 1/1, cota initiala 1/1 1) IONESCU DARZEU NATALIA	A1
36864 / 16/09/2021		
Inscris Sub Semnatura Privata nr. Cerere receptie, din 16/09/2021 emis de SC Arhicad Geotop SRL si Ionescu Darzeu Natalia (; act administrativ nr Referat dosar nr.36864/16.09.2021 din 13.10.2021, emis de OCPI PH; act administrativ nr Nota inreg din 16.09.2021, emis de OCPI PH;act administrativ nr PAD nr.3274 din 23.05.2001, emis de OCPI PH;act administrativ nr Extras nr.12115 din 19.05.2020, emis de BCPI Campina);		
B6	se actualizeaza informatiile cadastrale in sensul modificarii limitei de proprietate a imobilului conform documentatiei tehnice avizate	A1

C. Partea III. SARCINI .

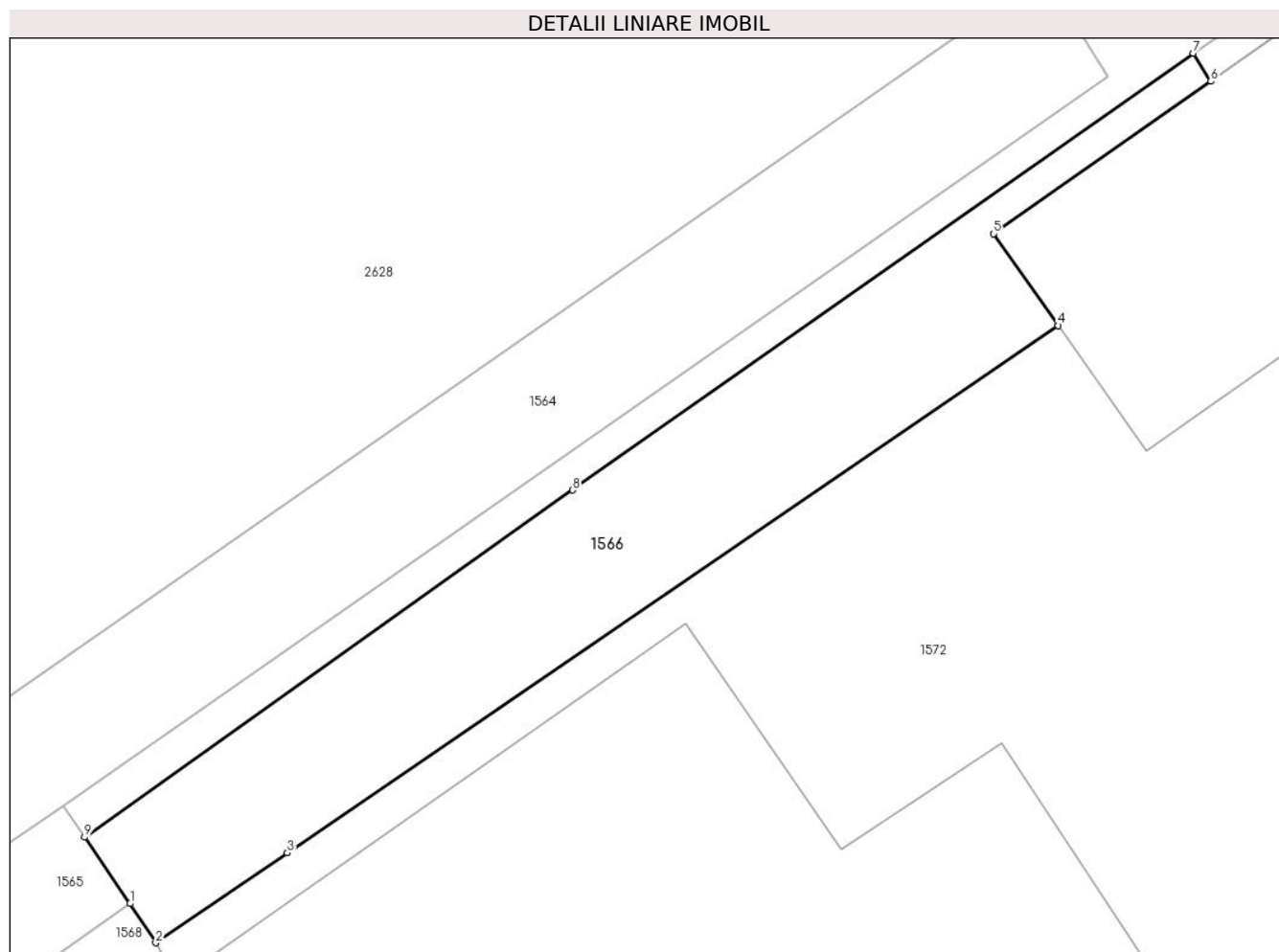
Inscrieri privind dezmembramintele dreptului de proprietate, drepturi reale de garanție și sarcini	Referințe
NU SUNT	

Anexa Nr. 1 La Partea I

Teren

Nr cadastral	Suprafața (mp)*	Observații / Referințe
25208	99	

* Suprafața este determinată în planul de proiecție Stereo 70.



Date referitoare la teren

Crt	Categorie folosință	Intravilan	Suprafața (mp)	Tarla	Parcelă	Nr. topo	Observații / Referințe
1	faneata	DA	99	72	4018	-	

Lungime Segmente

1) Valorile lungimilor segmentelor sunt obținute din proiecție în plan.

Punct început	X / Y	Punct sfârșit	X / Y	Lungime segment (** (m)
1	556.949,435 404.916,672	2	556.950,076 404.915,693	1.17
2	556.950,076 404.915,693	3	556.953,359 404.917,937	3.977
3	556.953,359 404.917,937	4	556.972,613 404.931,095	23.321
4	556.972,613 404.931,095	5	556.971,004 404.933,383	2.797
5	556.971,004 404.933,383	6	556.976,421 404.937,192	6.622

Punct început	X / Y	Punct sfârșit	X / Y	Lungime segment (** (m)
6	556.976,421 404.937,192	7	556.975,989 404.937,891	0.822
7	556.975,989 404.937,891	8	556.960,484 404.926,991	18.953
8	556.960,484 404.926,991	9	556.948,298 404.918,327	14.952
9	556.948,298 404.918,327	1	556.949,435 404.916,672	2.008

** Lungimile segmentelor sunt determinate în planul de proiecție Stereo 70 și sunt rotunjite la 1 milimetru.

*** Distanța dintre puncte este formată din segmente cumulate ce sunt mai mici decât valoarea 1 milimetru.

**DATE DESPRE IMOBILUL NR. 1567**

Oficiul de Cadastru și Publicitate Imobiliară PRAHOVA
Biroul de Cadastru și Publicitate Imobiliară Câmpina

A. Partea I. Descrierea imobilului

TEREN Intravilan

Nr. CF vechi:1323
Nr. cadastral vechi:1187

Adresa: Loc. Câmpina, Bdul Carol I, Nr. 252, Jud. Prahova

Nr. Crt	Nr cadastral Nr. topografic	Suprafața* (mp)	Observații / Referințe
A1	25209	274	Sector cadastral:13 Teren imprejmuit;

B. Partea II. Proprietari și acte

Inscrieri privitoare la dreptul de proprietate și alte drepturi reale		Referințe
27151 / 19/10/2018		
Act Notarial nr. 3130, din 17/10/2018 emis de NP Lupu Maria Luiza;		
B5	Intabulare, drept de PROPRIETATEpartaj, dobandit prin Conventie, cota actuala 1/1, cota initiala 1/1 1) IONESCU DARZEU NATALIA	A1
36920 / 16/09/2021		
Inscris Sub Semnatura Privata nr. Cerere receptie, din 16/09/2021 emis de SC Arhicad Geotop SRL si Ionescu Darzeu Natalia (; inscrist sub semnatura privata nr PAD din 09.09.2021, emis de SC Arhicad Geotop SRL;act administrativ nr Referat dosar nr.36920/16.09.2021 din 13.10.2021, emis de OCPI PH;inscrist sub semnatura privata nr op din 16.09.2021, emis de SC Arhicad Geotop SRL;act administrativ nr Nota inreg din 16.09.2021, emis de OCPI PH;act administrativ nr Extras nr.11974 din 18.05.2020, emis de BCPI Campina;act notarial nr Declaratie nr.1729 din 11.06.2021, emis de NP Mihaela Ivan);		
B6	se actualizeaza informatiile cadastrale in sensul modificarii limitei de proprietate a imobilului conform documentatiei tehnice avizate	A1

C. Partea III. SARCINI .

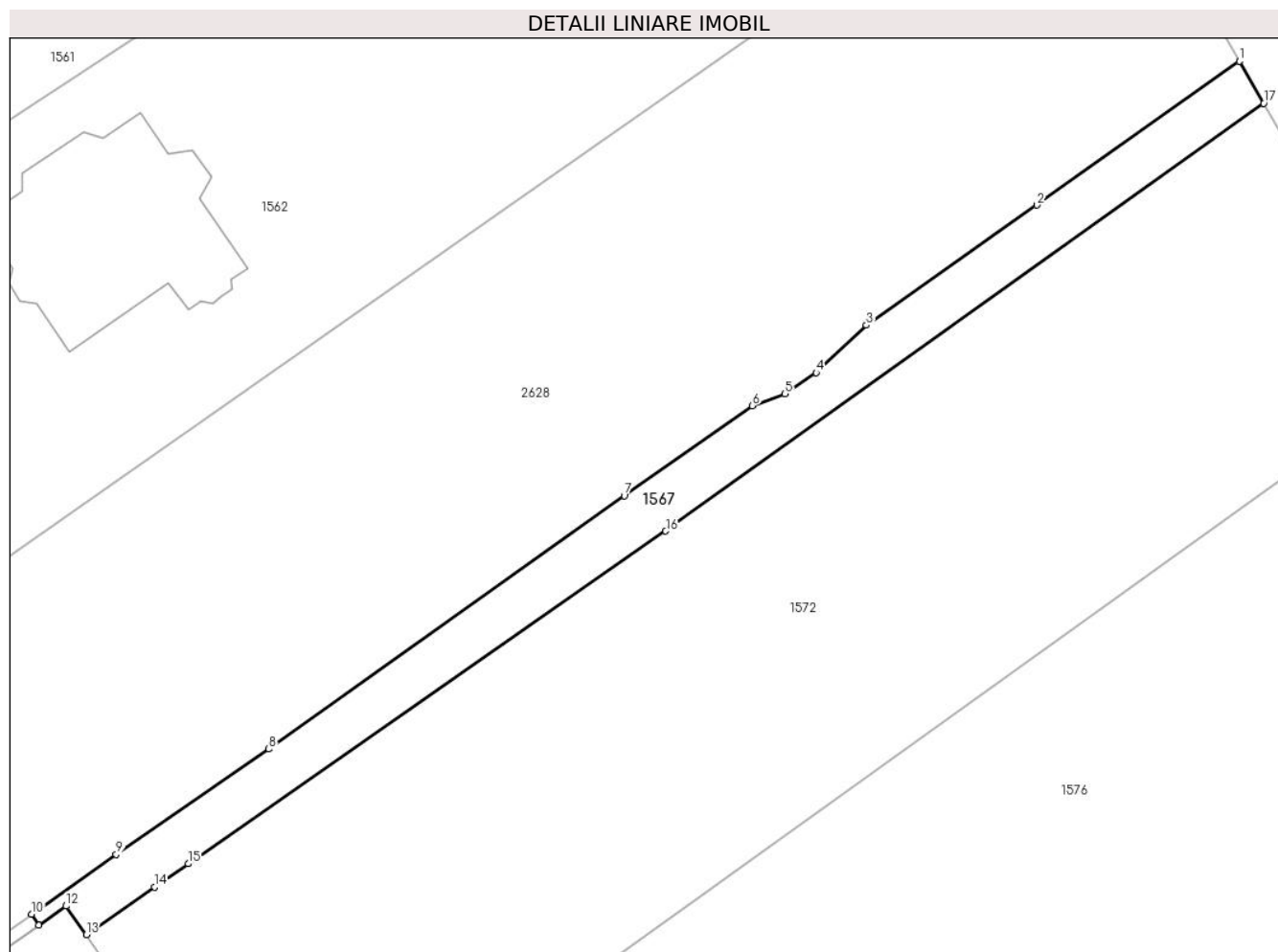
Inscrieri privind dezmembramintele dreptului de proprietate, drepturi reale de garanție și sarcini	Referințe
NU SUNT	

Anexa Nr. 1 La Partea I

Teren

Nr cadastral	Suprafața (mp)*	Observații / Referințe
25209	274	

* Suprafața este determinată în planul de proiecție Stereo 70.



Date referitoare la teren

Crt	Categorie folosință	Intra vilan	Suprafața (mp)	Tarla	Parcelă	Nr. topo	Observații / Referințe
1	livada	DA	274	72	4018	-	

Lungime Segmente

1) Valorile lungimilor segmentelor sunt obținute din proiecție în plan.

Punct început	X / Y	Punct sfârșit	X / Y	Lungime segment (** (m)
1	557.050,636 404.990,554	2	557.038,115 404.981,674	15.35
2	557.038,115 404.981,674	3	557.027,578 404.974,26	12.884
3	557.027,578 404.974,26	4	557.024,469 404.971,329	4.273
4	557.024,469 404.971,329	5	557.022,56 404.970,01	2.32
5	557.022,56 404.970,01	6	557.020,528 404.969,283	2.158

Punct început	X / Y	Punct sfârșit	X / Y	Lungime segment (** (m)
6	557.020,528 404.969,283	7	557.012,617 404.963,718	9.672
7	557.012,617 404.963,718	8	556.990,648 404.948,084	26.964
8	556.990,648 404.948,084	9	556.981,216 404.941,567	11.464
9	556.981,216 404.941,567	10	556.975,989 404.937,891	6.39
10	556.975,989 404.937,891	11	556.976,421 404.937,192	0.822
11	556.976,421 404.937,192	12	556.978,116 404.938,384	2.072
12	556.978,116 404.938,384	13	556.979,364 404.936,61	2.169
13	556.979,364 404.936,61	14	556.983,582 404.939,546	5.139
14	556.983,582 404.939,546	15	556.985,668 404.940,998	2.542
15	556.985,668 404.940,998	16	557.015,176 404.961,535	35.951
16	557.015,176 404.961,535	17	557.052,139 404.987,954	45.434
17	557.052,139 404.987,954	1	557.050,636 404.990,554	3.003

** Lungimile segmentelor sunt determinate în planul de proiecție Stereo 70 și sunt rotunjite la 1 milimetru.

*** Distanța dintre puncte este formată din segmente cumulate ce sunt mai mici decât valoarea 1 milimetru.

**DATE DESPRE IMOBILUL NR. 1568**

Oficiul de Cadastru și Publicitate Imobiliară PRAHOVA
Biroul de Cadastru și Publicitate Imobiliară Câmpina

A. Partea I. Descrierea imobilului

TEREN Intravilan

Nr. CF vechi:582

Nr. cadastral vechi:726/1

Adresa: Loc. Câmpina, Bdul Carol I, Nr. 252A, Jud. Prahova

Nr. Crt	Nr cadastral Nr. topografic	Suprafața* (mp)	Observații / Referințe
A1	25210	255	Sector cadastral:13 Teren imprejmuit;

B. Partea II. Proprietari și acte

Inscrieri privitoare la dreptul de proprietate și alte drepturi reale		Referințe
15835 / 20/09/2013		
Act Notarial nr. 2410, din 12/09/2013 emis de LUPU MARIA LUIZA (; act notarial nr. 117/01-10-2013 emis de LUPU MARIA LUIZA;);		
B3	Intabulare, drept de PROPRIETATEpartaj, dobandit prin Conventie, cota actuala 1/2, cota initiala 1/2 1) GOSLAN DIDINA	A1
27150 / 19/10/2018		
Act Notarial nr. 3130, din 17/10/2018 emis de NP Lupu Maria Luiza;		
B7	Intabulare, drept de PROPRIETATEpartaj, dobandit prin Conventie, cota actuala 1/2, cota initiala 1/2 1) IONESCU DARZEU NATALIA	A1
29685 / 27/11/2019		
Act Notarial nr. 3421, din 26/11/2019 emis de NP Lupu Maria Luiza;		
B8	se noteaza interdictiile de instrainare, grevare, inchiriere, dezmembrare, comasare, restructurare, amenajare, construire si demolare (asupra cotei de 1/2 din imobil proprietatea lui Goslan Didina) 1) LIBRA INTERNET BANK SA, CIF:8119644	A1

C. Partea III. SARCINI

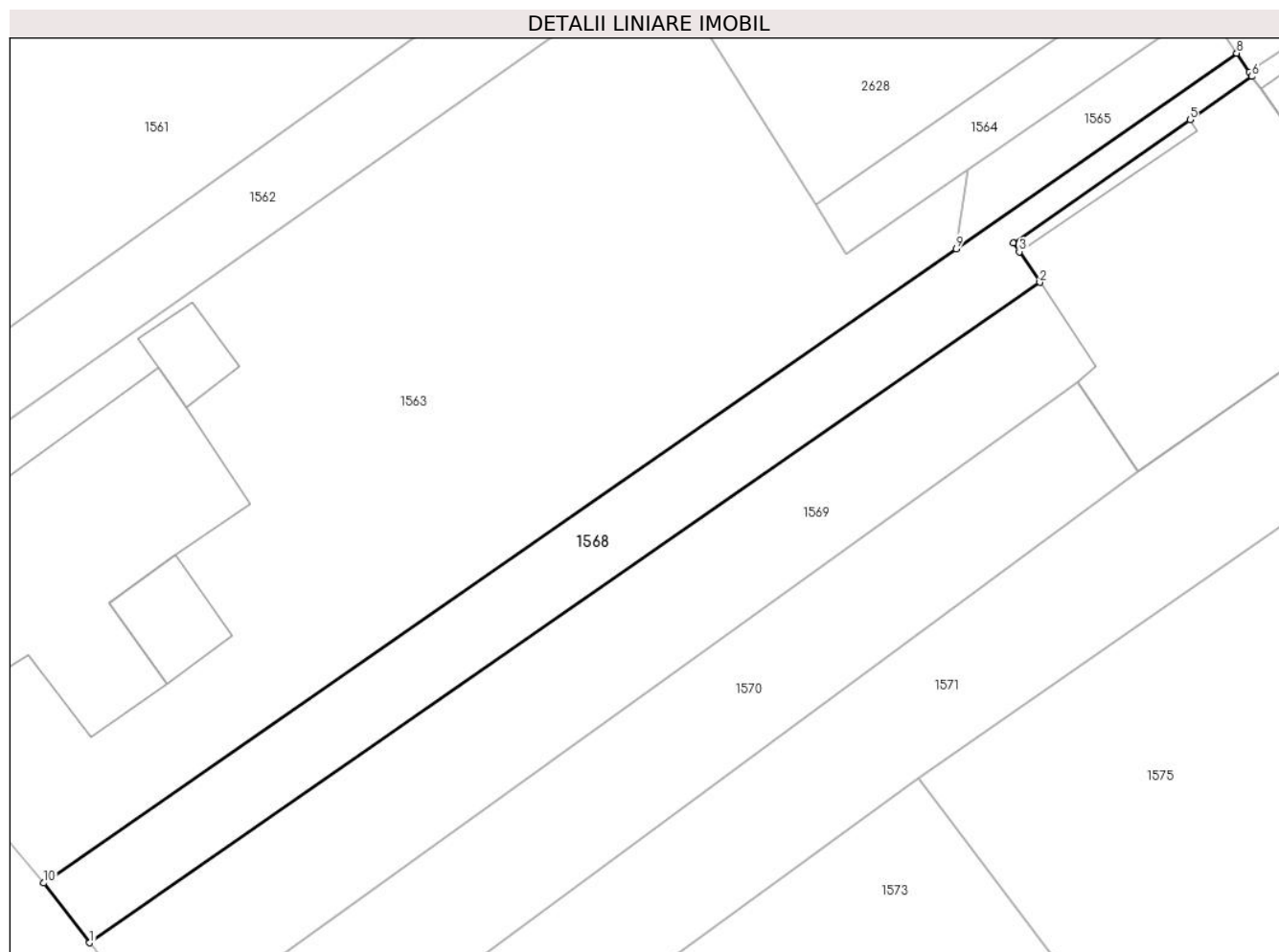
Inscrieri privind dezmembramintele dreptului de proprietate, drepturi reale de garanție și sarcini		Referințe
29685 / 27/11/2019		
Act Notarial nr. 3421, din 26/11/2019 emis de NP Lupu Maria Luiza;		
C1	Intabulare, drept de IPOTECA, Valoare:511000 LEI+ celelalte obligatii de plata aferente creditului (asupra cotei de 1/2 din imobil proprietatea lui Goslan Didina) 1) LIBRA INTERNET BANK SA, CIF:8119644	A1

Anexa Nr. 1 La Partea I

Teren

Nr cadastral	Suprafața (mp)*	Observații / Referințe
25210	255	

* Suprafața este determinată în planul de proiecție Stereo 70.



Date referitoare la teren

Crt	Categorie folosință	Intravilan	Suprafața (mp)	Tarla	Parcelă	Nr. topo	Observații / Referințe
1	drum	DA	255	72	4016,4018	-	

Lungime Segmente

1) Valorile lungimilor segmentelor sunt obținute din proiecție în plan.

Punct început	X / Y	Punct sfârșit	X / Y	Lungime segment (** (m)
1	556.890,157 404.870,731	2	556.939,261 404.904,839	59.788
2	556.939,261 404.904,839	3	556.938,199 404.906,419	1.904
3	556.938,199 404.906,419	4	556.937,903 404.906,86	0.531
4	556.937,903 404.906,86	5	556.947,017 404.913,234	11.122
5	556.947,017 404.913,234	6	556.950,22 404.915,474	3.909

Punct început	X / Y	Punct sfârșit	X / Y	Lungime segment (** (m)
6	556.950,22 404.915,474	7	556.950,076 404.915,693	0.262
7	556.950,076 404.915,693	8	556.949,435 404.916,672	1.17
8	556.949,435 404.916,672	9	556.934,935 404.906,576	17.669
9	556.934,935 404.906,576	10	556.887,767 404.873,813	57.43
10	556.887,767 404.873,813	1	556.890,157 404.870,731	3.9

** Lungimile segmentelor sunt determinate în planul de proiecție Stereo 70 și sunt rotunjite la 1 milimetru.

*** Distanța dintre puncte este formată din segmente cumulate ce sunt mai mici decât valoarea 1 milimetru.

**DATE DESPRE IMOBILUL NR. 1569**

Oficiul de Cadastru și Publicitate Imobiliară PRAHOVA
Biroul de Cadastru și Publicitate Imobiliară Câmpina

A. Partea I. Descrierea imobilului

TEREN Intravilan

Nr. CF vechi:1697
Nr. cadastral vechi:726/2

Adresa: Loc. Câmpina, Bdul Carol I, Nr. 250F, Jud. Prahova

Nr. Crt	Nr cadastral Nr. topografic	Suprafața* (mp)	Observații / Referințe
A1	24851	554	Sector cadastral:13 Teren imprejmuit;

Construcții

Crt	Nr cadastral Nr. topografic	Adresa	Observații / Referințe
A1.1	24851-C1	Loc. Câmpina, Bdul Carol I, Nr. 250F, Jud. Prahova	Nr. niveluri:3; S. construita la sol:202 mp; Beci-Su=27,99 mp ;parter-Su=164,09 mp ;-etaj-Su=182,55 mp

B. Partea II. Proprietari și acte

Inscrieri privitoare la dreptul de proprietate și alte drepturi reale		Referințe
15271 / 04/10/2012		
Act Administrativ nr. 181/18821, din 09/09/2012 emis de PRIMARIA MUN.CAMPINA;		
B2	se noteaza schimbarea adresei imobilului din Campina , Bdul Carol I , nr 252A ,jud Prahova in Campina , Bdul Carol I ,nr 250F ,jud Prahova	A1, A1.1
15832 / 20/09/2013		
Act Notarial nr. 2410, din 12/09/2013 emis de LUPU MARIA LUIZA;		
B3	Intabulare, drept de PROPRIETATEpartaj, dobandit prin Conventie, cota actuala 1/1, cota initiala 1/1 1) GOSLAN DIDINA	A1, A1.1
29688 / 27/11/2019		
Act Notarial nr. 3121, din 26/11/2019 emis de NP Lupu Maria Luiza;		
B4	se noteaza interdictiile de instrainare, grevare, inchiriere, dezmembrare, comasare, restructurare, amenajare, construire si demolare 1) LIBRA INTERNET BANK SA, CIF:8119644	A1, A1.1

C. Partea III. SARCINI

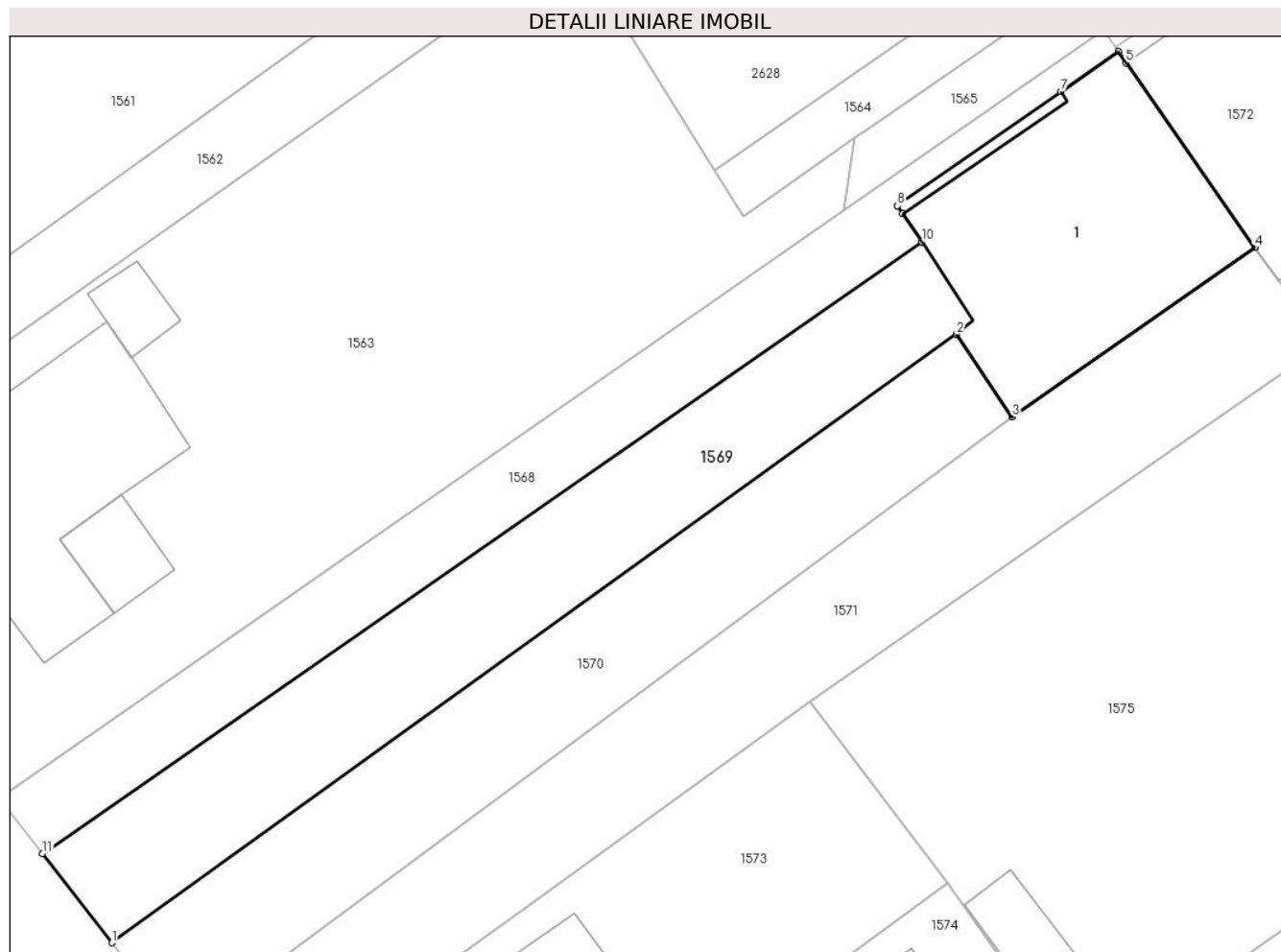
Inscrieri privind dezmembramintele dreptului de proprietate, drepturi reale de garanție și sarcini		Referințe
29688 / 27/11/2019		
Act Notarial nr. 3121, din 26/11/2019 emis de NP Lupu Maria Luiza;		
C1	Intabulare, drept de IPOTECA, Valoare:511000 LEI+ celelalte obligatii de plata aferente creditului 1) LIBRA INTERNET BANK SA, CIF:8119644	A1, A1.1

Anexa Nr. 1 La Partea I

Teren

Nr cadastral	Suprafața (mp)*	Observații / Referințe
24851	554	

* Suprafața este determinată în planul de proiecție Stereo 70.



Date referitoare la teren

Crt	Categorie folosință	Intra vilan	Suprafața (mp)	Tarla	Parcelă	Nr. topo	Observații / Referințe
1	curți constructii	DA	554	72	4016,4018	-	

Date referitoare la construcții

Crt	Număr	Destinație construcție	Supraf. (mp)	Situație juridică	Observații / Referințe
A1.1	24851-C1	construcții de locuințe	Din acte: 0 Masurata: 202	Cu acte	Nr. niveluri:3; S. construita la sol:202 mp; Beci-Su=27,99 mp ;parter-Su=164,09 mp ;-etaj-Su=182,55 mp

Lungime Segmente

1) Valorile lungimilor segmentelor sunt obținute din proiecție în plan.

Punct început	X / Y	Punct sfârșit	X / Y	Lungime segment (** (m)
1	556.894,016 404.865,751	2	556.941,192 404.899,697	58.12
2	556.941,192 404.899,697	3	556.944,309 404.895,084	5.567
3	556.944,309 404.895,084	4	556.957,853 404.904,535	16.515

Punct început	X / Y	Punct sfârșit	X / Y	Lungime segment (** (m)
4	556.957,853 404.904,535	5	556.950,671 404.914,827	12.55
5	556.950,671 404.914,827	6	556.950,22 404.915,474	0.789
6	556.950,22 404.915,474	7	556.947,017 404.913,234	3.909
7	556.947,017 404.913,234	8	556.937,903 404.906,86	11.122
8	556.937,903 404.906,86	9	556.938,199 404.906,419	0.531
9	556.938,199 404.906,419	10	556.939,261 404.904,839	1.904
10	556.939,261 404.904,839	11	556.890,157 404.870,731	59.788
11	556.890,157 404.870,731	1	556.894,016 404.865,751	6.3

** Lungimile segmentelor sunt determinate în planul de proiecție Stereo 70 și sunt rotunjite la 1 milimetru.

*** Distanța dintre puncte este formată din segmente cumulate ce sunt mai mici decât valoarea 1 milimetru.

**DATE DESPRE IMOBILUL NR. 1570**

Oficiul de Cadastru și Publicitate Imobiliară PRAHOVA
Biroul de Cadastru și Publicitate Imobiliară Câmpina

A. Partea I. Descrierea imobilului

TEREN Intravilan

Nr. CF vechi:1323
Nr. cadastral vechi:726/3

Adresa: Loc. Câmpina, Bdul Carol I, Nr. 252A, Jud. Prahova

Nr. Crt	Nr cadastral Nr. topografic	Suprafața* (mp)	Observații / Referințe
A1	24161	344	Sector cadastral:13 Teren imprejmuit;

B. Partea II. Proprietari și acte

Inscrieri privitoare la dreptul de proprietate și alte drepturi reale		Referințe
2316 / 21/01/2021		
Act Notarial nr. 173, din 20/01/2021 emis de NP Lupu Maria Luiza (; act notarial nr 3130 din 17.10.2018, emis de NP Lupu Maria Luiza);		
B5	Intabulare, drept de PROPRIETATEpartaj, dobandit prin Conventie, cota actuala 1/1, cota initiala 1/1 1) IONESCU DARZEU NATALIA	A1

C. Partea III. SARCINI

Inscrieri privind dezmembramintele dreptului de proprietate, drepturi reale de garanție și sarcini		Referințe
8731 / 06/06/2011		
Act Notarial nr. 1171, din 01/06/2011 emis de NP LUPU MARIA LUIZA;		
C1	Intabulare, drept de UZUFRACT VIAGER, cota actuala 1/1, cota initiala 1/1 1) IONESCU-DARZEU VLAD	A1
2316 / 21/01/2021		
Act Notarial nr. 173, din 20/01/2021 emis de NP Lupu Maria Luiza (; act notarial nr 3130 din 17.10.2018, emis de NP Lupu Maria Luiza);		
C2	se mentine inscrierea de sub C1	A1

Anexa Nr. 1 La Partea I

Teren

Nr cadastral	Suprafața (mp)*	Observații / Referințe
24161	344	

* Suprafața este determinată în planul de proiecție Stereo 70.

DETALII LINIARE IMOBIL



Date referitoare la teren

Crt	Categorie folosință	Intravilan	Suprafața (mp)	Tarla	Parcelă	Nr. topo	Observații / Referințe
1	curți constructii	DA	344	72	4016,4018	-	

Lungime Segmente

1) Valorile lungimilor segmentelor sunt obținute din proiecție în plan.

Punct început	X / Y	Punct sfârșit	X / Y	Lungime segment (** (m)
1	556.897,876 404.860,772	2	556.944,309 404.895,084	57.735
2	556.944,309 404.895,084	3	556.941,192 404.899,697	5.567
3	556.941,192 404.899,697	4	556.894,016 404.865,751	58.12
4	556.894,016 404.865,751	1	556.897,876 404.860,772	6.3

**** Lungimile segmentelor sunt determinate în planul de proiecție Stereo 70 și sunt rotunjite la 1 milimetru.**

***** Distanța dintre puncte este formată din segmente cumulate ce sunt mai mici decât valoarea 1 milimetru.**

**DATE DESPRE IMOBILUL NR. 1571**

Oficiul de Cadastru și Publicitate Imobiliară PRAHOVA
Biroul de Cadastru și Publicitate Imobiliară Câmpina

A. Partea I. Descrierea imobilului

TEREN Intravilan

Nr. CF vechi:582

Nr. cadastral vechi:726/4

Adresa: Loc. Câmpina, Bdul Carol I, Nr. 252A, Jud. Prahova

Nr. Crt	Nr cadastral Nr. topografic	Suprafața* (mp)	Observații / Referințe
A1	24160	453	Sector cadastral:13 Teren imprejmuit;

B. Partea II. Proprietari și acte

Inscrieri privitoare la dreptul de proprietate și alte drepturi reale		Referințe
2349 / 04/07/2000		
Contract De Vanzare-Cumparare nr. 1156, din 30/06/2000 emis de NP Lupu Maria Luiza;		
B2	Intabulare, drept de PROPRIETATE, dobandit prin Conventie, cota actuala 1/2, cota initiala 1/2 1) GOSLAN GHEORGHE 2) GOSLAN DIDINA <i>OBSERVATII: (provenita din conversia CF 582)</i>	A1
27133 / 19/10/2018		
Act Notarial nr. 3130, din 17/10/2018 emis de NP Lupu Maria Luiza;		
B6	Intabulare, drept de PROPRIETATEpartaj, dobandit prin Conventie, cota actuala 1/2, cota initiala 1/2 1) IONESCU DARZEU NATALIA	A1

C. Partea III. SARCINI

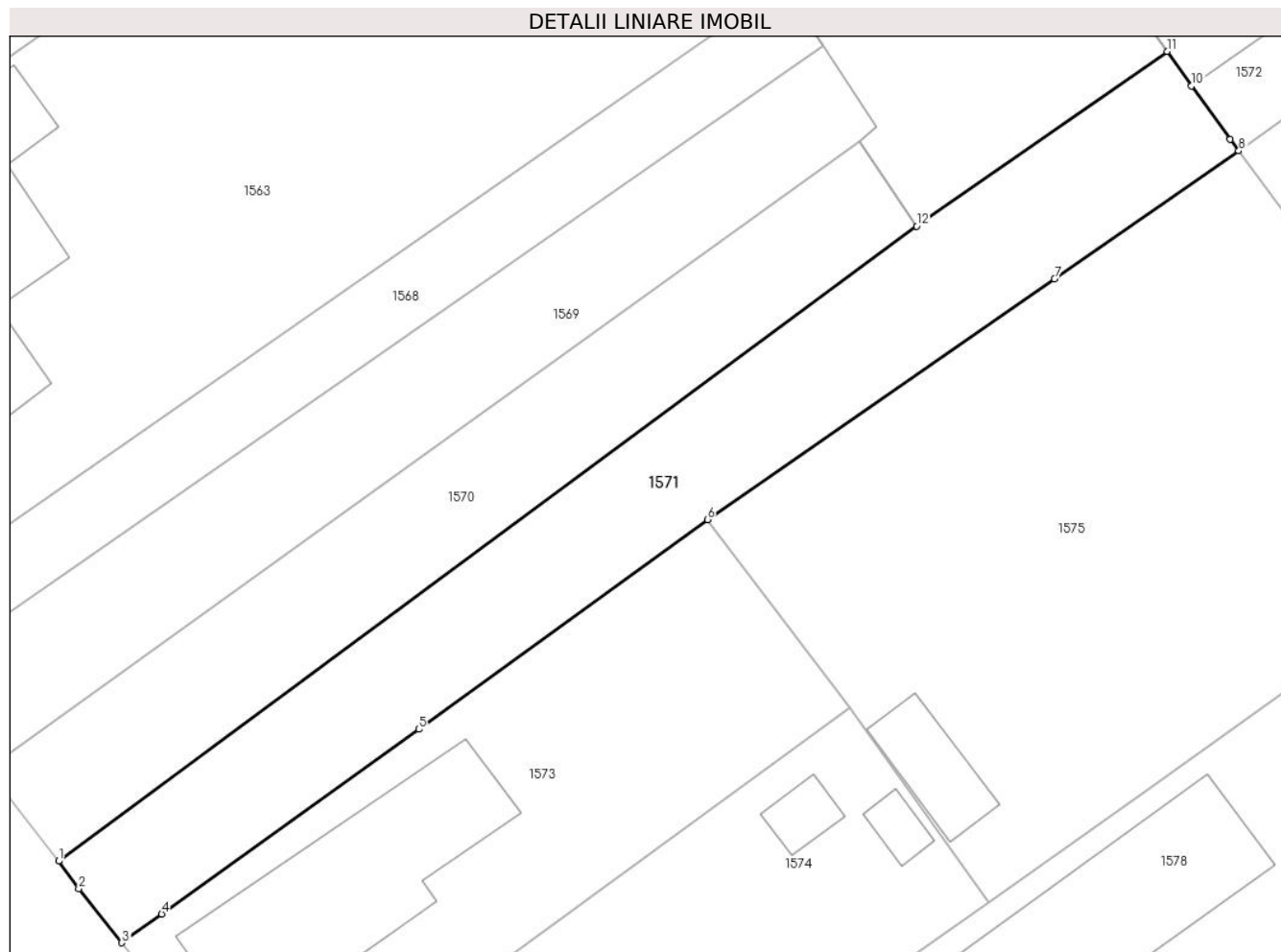
Inscrieri privind dezmembramintele dreptului de proprietate, drepturi reale de garanție și sarcini		Referințe
8730 / 06/06/2011		
Act Notarial nr. 1171, din 01/06/2011 emis de NP LUPU MARIA LUIZA;		
C1	Intabulare, drept de UZUFRACT VIAGERasupra cotei de 1/2 proprietatea lui Ionescu-Darzeu Natalia, cota actuala 1/1, cota initiala 1/1 1) IONESCU-DARZEU VLAD	A1
27133 / 19/10/2018		
Act Notarial nr. 3130, din 17/10/2018 emis de NP Lupu Maria Luiza;		
C2	se mentine dreptul de uzufruct viager in favoarea lui Ionescu-Darzeu Vlad de sub C1 , asupra cotei de 1/2 proprietatea lui Ionescu-Darzeu Natalia	A1

Anexa Nr. 1 La Partea I

Teren

Nr cadastral	Suprafața (mp)*	Observații / Referințe
24160	453	

* Suprafața este determinată în planul de proiecție Stereo 70.



Date referitoare la teren

Crt	Categorie folosință	Intravilan	Suprafața (mp)	Tarla	Parcelă	Nr. topo	Observații / Referințe
1	drum	DA	453	72	4016,4018	-	

Lungime Segmente

1) Valorile lungimilor segmentelor sunt obținute din proiecție în plan.

Punct început	X / Y	Punct sfârșit	X / Y	Lungime segment (** (m)
1	556.897,876 404.860,772	2	556.898,967 404.859,281	1.848
2	556.898,967 404.859,281	3	556.901,305 404.856,359	3.742
3	556.901,305 404.856,359	4	556.903,455 404.857,91	2.651
4	556.903,455 404.857,91	5	556.917,36 404.867,896	17.119
5	556.917,36 404.867,896	6	556.932,979 404.879,237	19.302

Punct început	X / Y	Punct sfârșit	X / Y	Lungime segment (** (m)
6	556.932,979 404.879,237	7	556.951,764 404.892,245	22.849
7	556.951,764 404.892,245	8	556.961,739 404.899,161	12.138
8	556.961,739 404.899,161	9	556.961,28 404.899,79	0.779
9	556.961,28 404.899,79	10	556.959,175 404.902,672	3.569
10	556.959,175 404.902,672	11	556.957,853 404.904,535	2.284
11	556.957,853 404.904,535	12	556.944,309 404.895,084	16.515
12	556.944,309 404.895,084	1	556.897,876 404.860,772	57.735

** Lungimile segmentelor sunt determinate în planul de proiecție Stereo 70 și sunt rotunjite la 1 milimetru.

*** Distanța dintre puncte este formată din segmente cumulate ce sunt mai mici decât valoarea 1 milimetru.

**DATE DESPRE IMOBILUL NR. 1572**

Oficiul de Cadastru și Publicitate Imobiliară PRAHOVA
Biroul de Cadastru și Publicitate Imobiliară Câmpina

A. Partea I. Descrierea imobilului

TEREN Intravilan

Nr. CF vechi:1323
Nr. cadastral vechi:726/5

Adresa: Loc. Câmpina, Bdul Carol I, Nr. 252A, Jud. Prahova

Nr. Crt	Nr cadastral Nr. topografic	Suprafața* (mp)	Observații / Referințe
A1	24164	Din acte: 2.460 Masurata: 2.475	Sector cadastral:13 Teren imprejmuit;

Construcții

Crt	Nr cadastral Nr. topografic	Adresa	Observații / Referințe
A1.1	24164-C1	Loc. Câmpina, Bdul Carol I, Nr. 252A, Jud. Prahova	Nr. niveluri:3; S. construita la sol:265 mp; Beci+P+E. Su beci = 27.99mp, Su parter = 201.72mp, Su etaj = 220.02 mp.
A1.2	24164-C2	Loc. Câmpina, Bdul Carol I, Nr. 252A, Jud. Prahova	Nr. niveluri:1; S. construita la sol:57 mp;

B. Partea II. Proprietari și acte

Inscrieri privitoare la dreptul de proprietate și alte drepturi reale		Referințe
27148 / 19/10/2018		
Act Notarial nr. 3130, din 17/10/2018 emis de NP Lupu Maria Luiza;		
B5	Intabulare, drept de PROPRIETATEpartaj, dobandit prin Conventie, cota actuala 1/1, cota initiala 1/1 1) IONESCU DARZEU NATALIA	A1, A1.1, A1.2
12442 / 22/05/2020		
Act Administrativ nr. 3552, din 03/10/2003 emis de BCPI CAMPINA;		
B6	se indreapta eroarea materiala strecurata la preluarea datelor din cartea funciara in sensul mentionarii constructiilor in partea grafica a cartii funciare	A1, A1.1, A1.2
39112 / 01/10/2021		
Act Notarial nr. Declaratie nr.1729, din 11/06/2021 emis de NP Mihaela Ivan (; act administrativ nr Plan nr. 3572 din 27.03.2003, emis de OCPI PH;act administrativ nr Nota de constatare nr.39997 din 29.09.2021, emis de Primaria Mun.Campina;act administrativ nr Extras nr.11975 din 18.05.2020, emis de BCPI Campina; act administrativ nr Adresa din 29.09.2021, emis de Primaria Mun.Campina;inscris sub semnatura privata nr Proces Verbal de vecinatate din 25.05.2021, emis de SC Arhicad Geotop SRL);		
B7	se actualizeaza informatiile cadastrale in sensul modificarii limitei si suprafetei imobilului conform documentatiei tehnice avizate	A1, A1.1, A1.2
B8	se actualizeaza informatiile cadastrale in sensul schimbarii categoriei de folosinta a imobilului din teren curti constructii de 889 mp si teren arabil de 1571 mp in teren curti constructii de 889 mp si teren faneata de 1586 mp conform documentatiei tehnice avizate	A1

C. Partea III. SARCINI

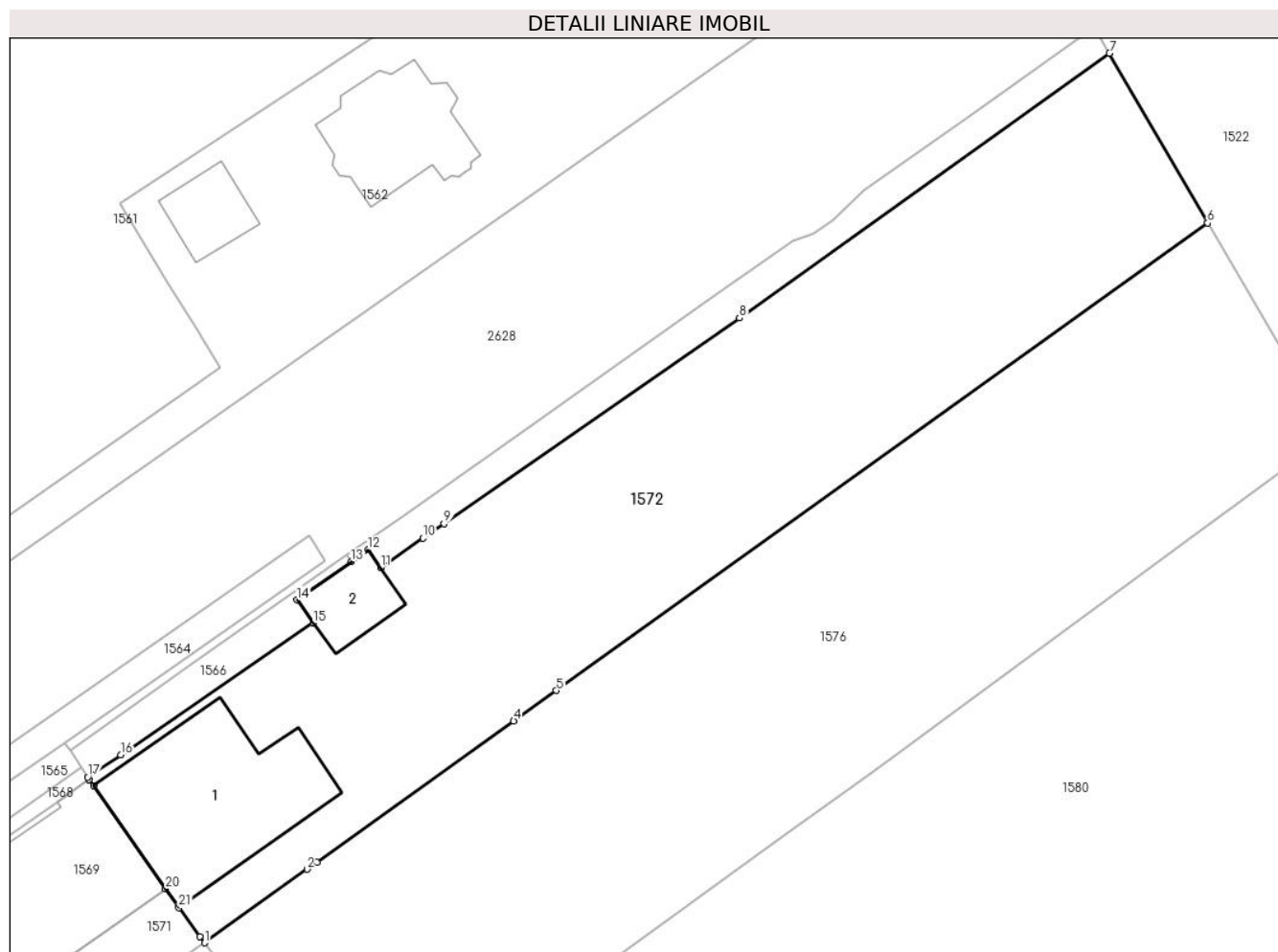
Inscrieri privind dezmembramintele dreptului de proprietate, drepturi reale de garanție și sarcini		Referințe
8732 / 06/06/2011		
Act Notarial nr. 1171, din 01/06/2011 emis de NP LUPU MARIA LUIZA;		
C1	Intabulare, drept de UZUFRACT VIAGER, cota actuala 1/1, cota initiala 1/1 1) IONESCU-DARZEU VLAD	A1, A1.1, A1.2
27148 / 19/10/2018		
Act Notarial nr. 3130, din 17/10/2018 emis de NP Lupu Maria Luiza;		
C2	se mentine dreptul de uzufruct viager inscris prin incheierea nr. 8732/2011, sub C1, in baza actului de partaj voluntar aut.nr. 3130/17.10.2018 incheiat la NP Lupu Maria-Luiza	A1, A1.1, A1.2

Anexa Nr. 1 La Partea I

Teren

Nr cadastral	Suprafața (mp)*	Observații / Referințe
24164	Din acte: 2.460 Masurata: 2.475	

* Suprafața este determinată în planul de proiecție Stereo 70.



Date referitoare la teren

Crt	Categorie folosință	Intra vilan	Suprafața (mp)	Tarla	Parcelă	Nr. topo	Observații / Referințe
1	curți construcții	DA	889	72	4018	-	
2	faneata	DA	1.586	72	4018	-	

Date referitoare la construcții

Crt	Număr	Destinație construcție	Supraf. (mp)	Situație juridică	Observații / Referințe
A1.1	24164-C1	construcții de locuințe	Din acte: 0 Masurata: 265	Cu acte	Nr. niveluri:3; S. construita la sol:265 mp; Beci+P+E. Su beci = 27.99mp, Su parter = 201.72mp, Su etaj = 220.02mp.
A1.2	24164-C2	construcții anexa	Din acte: 0 Masurata: 57	Cu acte	Nr. niveluri:1; S. construita la sol:57 mp;

Lungime Segmente

1) Valorile lungimilor segmentelor sunt obținute din proiecție în plan.

Punct început	X / Y	Punct sfârșit	X / Y	Lungime segment (** (m)
1	556.961,739 404.899,161	2	556.971,981 404.906,505	12.603
3	556.972,961 404.907,208	4	556.992,623 404.921,306	24.194
5	556.996,867 404.924,349	6	557.061,943 404.971,01	80.076
7	557.052,139 404.987,954	8	557.015,176 404.961,535	45.434
9	556.985,668 404.940,998	10	556.983,582 404.939,546	2.542
11	556.979,364 404.936,61	12	556.978,116 404.938,384	2.169
13	556.976,421 404.937,192	14	556.971,004 404.933,383	6.622
15	556.972,613 404.931,095	16	556.953,359 404.917,937	23.321
17	556.950,076 404.915,693	18	556.950,22 404.915,474	0.262
19	556.950,671 404.914,827	20	556.957,853 404.904,535	12.55
21	556.959,175 404.902,672	22	556.961,28 404.899,79	3.569

Punct început	X / Y	Punct sfârșit	X / Y	Lungime segment (** (m)
2	556.971,981 404.906,505	3	556.972,961 404.907,208	1.206
4	556.992,623 404.921,306	5	556.996,867 404.924,349	5.222
6	557.061,943 404.971,01	7	557.052,139 404.987,954	19.576
8	557.015,176 404.961,535	9	556.985,668 404.940,998	35.951
10	556.983,582 404.939,546	11	556.979,364 404.936,61	5.139
12	556.978,116 404.938,384	13	556.976,421 404.937,192	2.072
14	556.971,004 404.933,383	15	556.972,613 404.931,095	2.797
16	556.953,359 404.917,937	17	556.950,076 404.915,693	3.977
18	556.950,22 404.915,474	19	556.950,671 404.914,827	0.789
20	556.957,853 404.904,535	21	556.959,175 404.902,672	2.284
22	556.961,28 404.899,79	1	556.961,739 404.899,161	0.779

** Lungimile segmentelor sunt determinate în planul de proiecție Stereo 70 și sunt rotunjite la 1 milimetru.

*** Distanța dintre puncte este formată din segmente cumulate ce sunt mai mici decât valoarea 1 milimetru.

**DATE DESPRE IMOBILUL NR. 1573**

Oficiul de Cadastru și Publicitate Imobiliară PRAHOVA
Biroul de Cadastru și Publicitate Imobiliară Câmpina

A. Partea I. Descrierea imobilului

TEREN Intravilan

Nr. CF vechi:1569

Nr. cadastral vechi:1329/2/1

Adresa: Loc. Câmpina, Bdul Carol I, Nr. 250, Jud. Prahova

Nr. Crt	Nr cadastral Nr. topografic	Suprafața* (mp)	Observații / Referințe
A1	25154	499	Sector cadastral:13 Teren imprejmuit;

Construcții

Crt	Nr cadastral Nr. topografic	Adresa	Observații / Referințe
A1.1	25154-C1	Loc. Câmpina, Bdul Carol I, Nr. 250, Jud. Prahova	Nr. niveluri:1; S. construita la sol:106 mp; C1-locuinta-Sc=106,23 mp ;Su=81,87 mp si terasa in Su=14,52 mp

B. Partea II. Proprietari și acte

Inscrieri privitoare la dreptul de proprietate și alte drepturi reale	Referințe
21268 / 05/11/2014	
Act Notarial nr. 1656, din 24/10/2014 emis de GURAU ADRIANA LUCIA;	
B3	se noteaza actul de lichidare a regimului comunitatii legale aut.nr. 1656/24.10.2014 NP Gurau Adriana Lucia,
	A1, A1.1
34413 / 16/11/2015	
Act Notarial nr. 4725, din 13/11/2015 emis de NP POP MIHAELA CRISTINA;	
B5	Intabulare, drept de PROPRIETATEcumparare ca bun comun, dobandit prin Conventie, cota actuala 1/1, cota initiala 1/1
	A1, A1.1
	1) CSEH KAROL
	2) CSEH EUGENIA

C. Partea III. SARCINI .

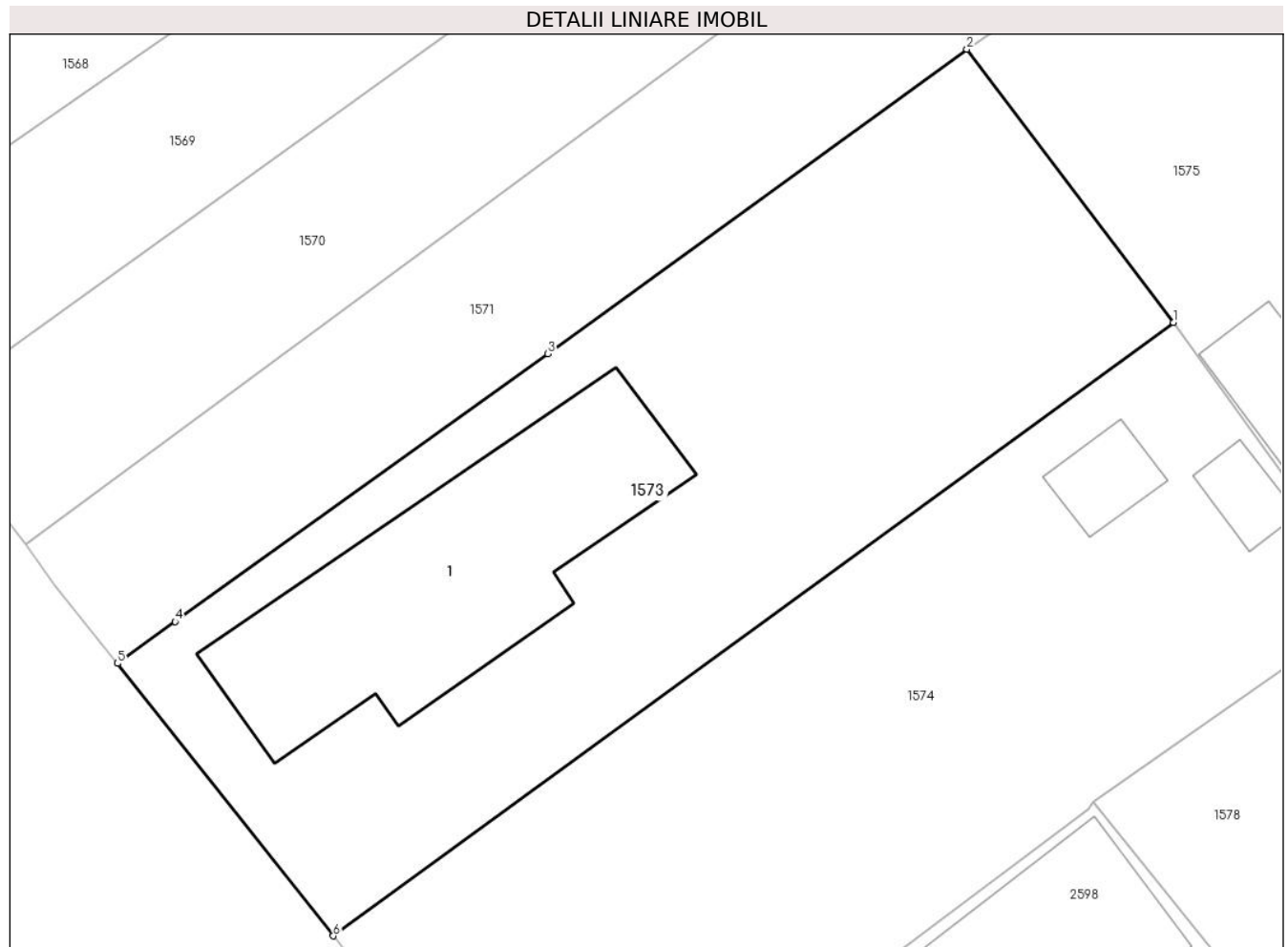
Inscrieri privind dezmembramintele dreptului de proprietate, drepturi reale de garanție și sarcini	Referințe
NU SUNT	

Anexa Nr. 1 La Partea I

Teren

Nr cadastral	Suprafața (mp)*	Observații / Referințe
25154	499	

* Suprafața este determinată în planul de proiecție Stereo 70.



Date referitoare la teren

Crt	Categorie folosință	Intravilan	Suprafața (mp)	Tarla	Parcelă	Nr. topo	Observații / Referințe
1	curți constructii	DA	499	72	4015,4013	-	

Date referitoare la construcții

Crt	Număr	Destinație construcție	Supraf. (mp)	Situație juridică	Observații / Referințe
A1.1	25154-C1	construcții de locuințe	Din acte: 0 Masurata: 106	Cu acte	Nr. niveluri:1; S. construita la sol:106 mp; C1-locuinta-Sc=106,23 mp ;Su=81,87 mp si terasa in Su=14,52 mp

Lungime Segmente

1) Valorile lungimilor segmentelor sunt obținute din proiecție în plan.

Punct început	X / Y	Punct sfârșit	X / Y	Lungime segment (** (m))
1	556.940,68 404.869,061	2	556.932,979 404.879,237	12.762
2	556.932,979 404.879,237	3	556.917,36 404.867,896	19.302
3	556.917,36 404.867,896	4	556.903,455 404.857,91	17.119

Punct început	X / Y	Punct sfârșit	X / Y	Lungime segment (** (m)
4	556.903,455 404.857,91	5	556.901,305 404.856,359	2.651
5	556.901,305 404.856,359	6	556.909,348 404.846,202	12.956
6	556.909,348 404.846,202	1	556.940,68 404.869,061	38.784

** Lungimile segmentelor sunt determinate în planul de proiecție Stereo 70 și sunt rotunjite la 1 milimetru.

*** Distanța dintre puncte este formată din segmente cumulate ce sunt mai mici decât valoarea 1 milimetru.

**DATE DESPRE IMOBILUL NR. 1574**

Oficiul de Cadastru și Publicitate Imobiliară PRAHOVA
Biroul de Cadastru și Publicitate Imobiliară Câmpina

A. Partea I. Descrierea imobilului

TEREN Intravilan

Nr. CF vechi:1309

Nr. cadastral vechi:1329/2/2

Adresa: Loc. Câmpina, Bdul Carol I, Nr. 250A, Jud. Prahova

Nr. Crt	Nr cadastral Nr. topografic	Suprafața* (mp)	Observații / Referințe
A1	26558	500	Sector cadastral:13 Teren imprejmuit;

B. Partea II. Proprietari și acte

Inscrieri privitoare la dreptul de proprietate și alte drepturi reale		Referințe
906 / 24/03/2003		
Partaj Voluntar nr. 759, din 21/03/2003 emis de NP Pop Mihai;		
B1	Intabulare, drept de PROPRIETATEpartaj, dobandit prin Conventie, cota actuala 1/1, cota initiala 1/1 1) PRUNESCU PAULA <i>OBSERVATII: (provenita din conversia CF 1309)</i>	A1

C. Partea III. SARCINI .

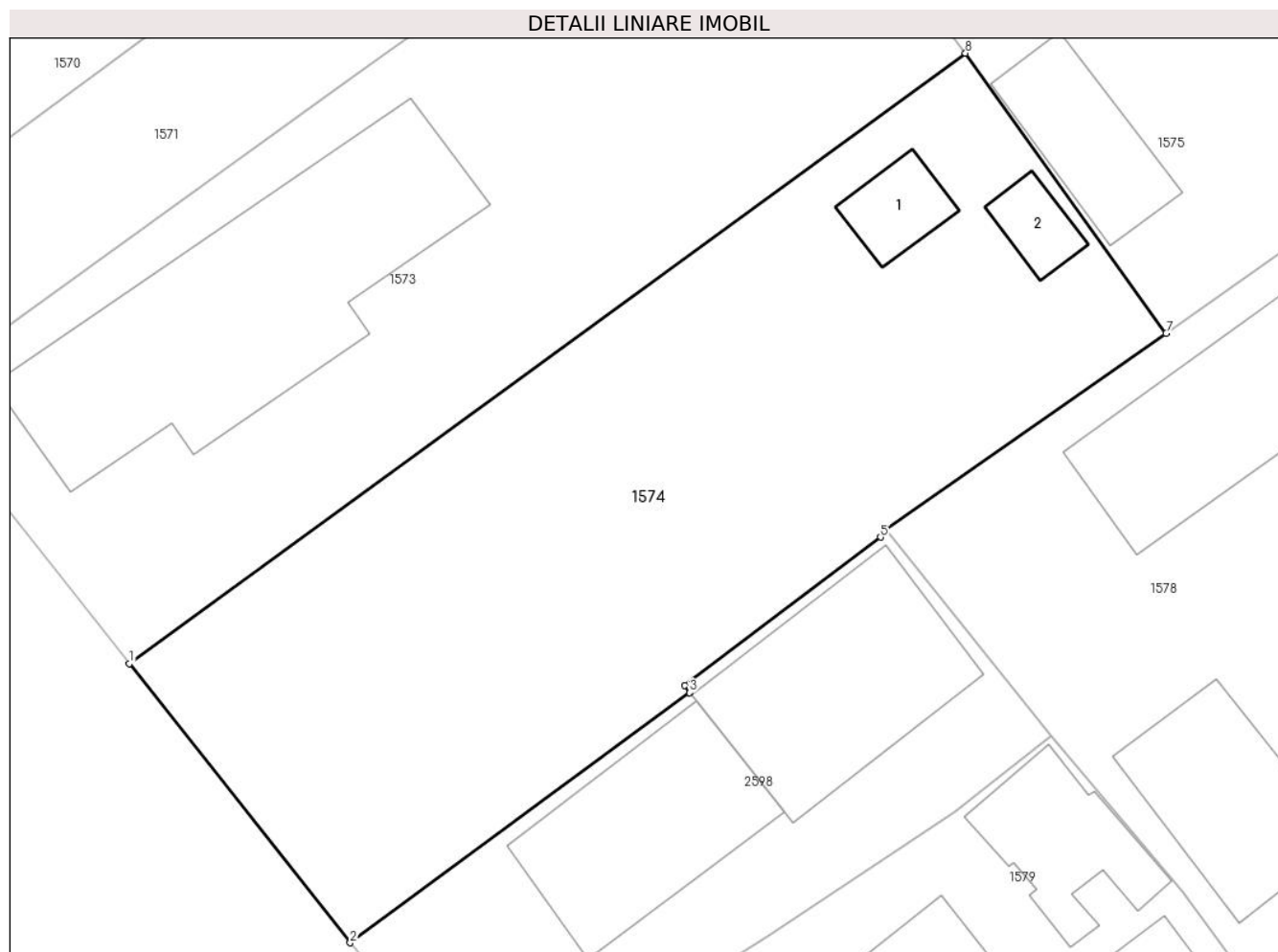
Inscrieri privind dezmembramintele dreptului de proprietate, drepturi reale de garanție și sarcini	Referințe
NU SUNT	

Anexa Nr. 1 La Partea I

Teren

Nr cadastral	Suprafața (mp)*	Observații / Referințe
26558	500	

* Suprafața este determinată în planul de proiecție Stereo 70.



Date referitoare la teren

Crt	Categorie folosință	Intra vilan	Suprafața (mp)	Tarla	Parcelă	Nr. topo	Observații / Referințe
1	curți constructii	DA	500	72	4014,4013	-	

Date referitoare la construcții

Crt	Număr	Destinație construcție	Supraf. (mp)	Situație juridică	Observații / Referințe
A1.1	26558-C1	constructii anexa	Din acte: 0 Masurata: 10	Fara acte	Nr. niveluri:1; S. construita la sol:10 mp;
A1.2	26558-C2	constructii anexa	Din acte: 0 Masurata: 8	Fara acte	Nr. niveluri:1; S. construita la sol:8 mp;

Lungime Segmente

1) Valorile lungimilor segmentelor sunt obținute din proiecție în plan.

Punct început	X / Y	Punct sfârșit	X / Y	Lungime segment (** (m)
1	556.909,348 404.846,202	2	556.917,628 404.835,752	13.333
2	556.917,628 404.835,752	3	556.930,338 404.845,112	15.785
3	556.930,338 404.845,112	4	556.930,158 404.845,392	0.333

Punct început	X / Y	Punct sfârșit	X / Y	Lungime segment (** (m)
4	556.930,158 404.845,392	5	556.937,498 404.850,942	9.202
5	556.937,498 404.850,942	6	556.937,698 404.851,212	0.336
6	556.937,698 404.851,212	7	556.948,198 404.858,572	12.823
7	556.948,198 404.858,572	8	556.940,68 404.869,061	12.905
8	556.940,68 404.869,061	1	556.909,348 404.846,202	38.784

** Lungimile segmentelor sunt determinate în planul de proiecție Stereo 70 și sunt rotunjite la 1 milimetru.

*** Distanța dintre puncte este formată din segmente cumulate ce sunt mai mici decât valoarea 1 milimetru.

**DATE DESPRE IMOBILUL NR. 1575**

Oficiul de Cadastru și Publicitate Imobiliară PRAHOVA
Biroul de Cadastru și Publicitate Imobiliară Câmpina

A. Partea I. Descrierea imobilului

TEREN Intravilan

Nr. CF vechi:1697

Nr. cadastral vechi:1329/1/1

Adresa: Loc. Câmpina, Bdul Carol I, Nr. 250C, Jud. Prahova

Nr. Crt	Nr cadastral Nr. topografic	Suprafața* (mp)	Observații / Referințe
A1	24983	887	Sector cadastral:13 Teren imprejmuit;

B. Partea II. Proprietari și acte

Inscrieri privitoare la dreptul de proprietate și alte drepturi reale		Referințe
4233 / 18/03/2013		
Act Administrativ nr. 4528, din 13/03/2013 emis de PRIMARIA MUN.CAMPINA;		
B2	se noteaza schimbarea categoriei de folosinta a imobilului din teren curti constructii in teren arabil,	A1
15833 / 20/09/2013		
Act Notarial nr. 2410, din 12/09/2013 emis de LUPU MARIA LUIZA;		
B3	Intabulare, drept de PROPRIETATEpartaj, dobandit prin Conventie, cota actuala 1/1, cota initiala 1/1 1) GOSLAN DIDINA	A1

C. Partea III. SARCINI .

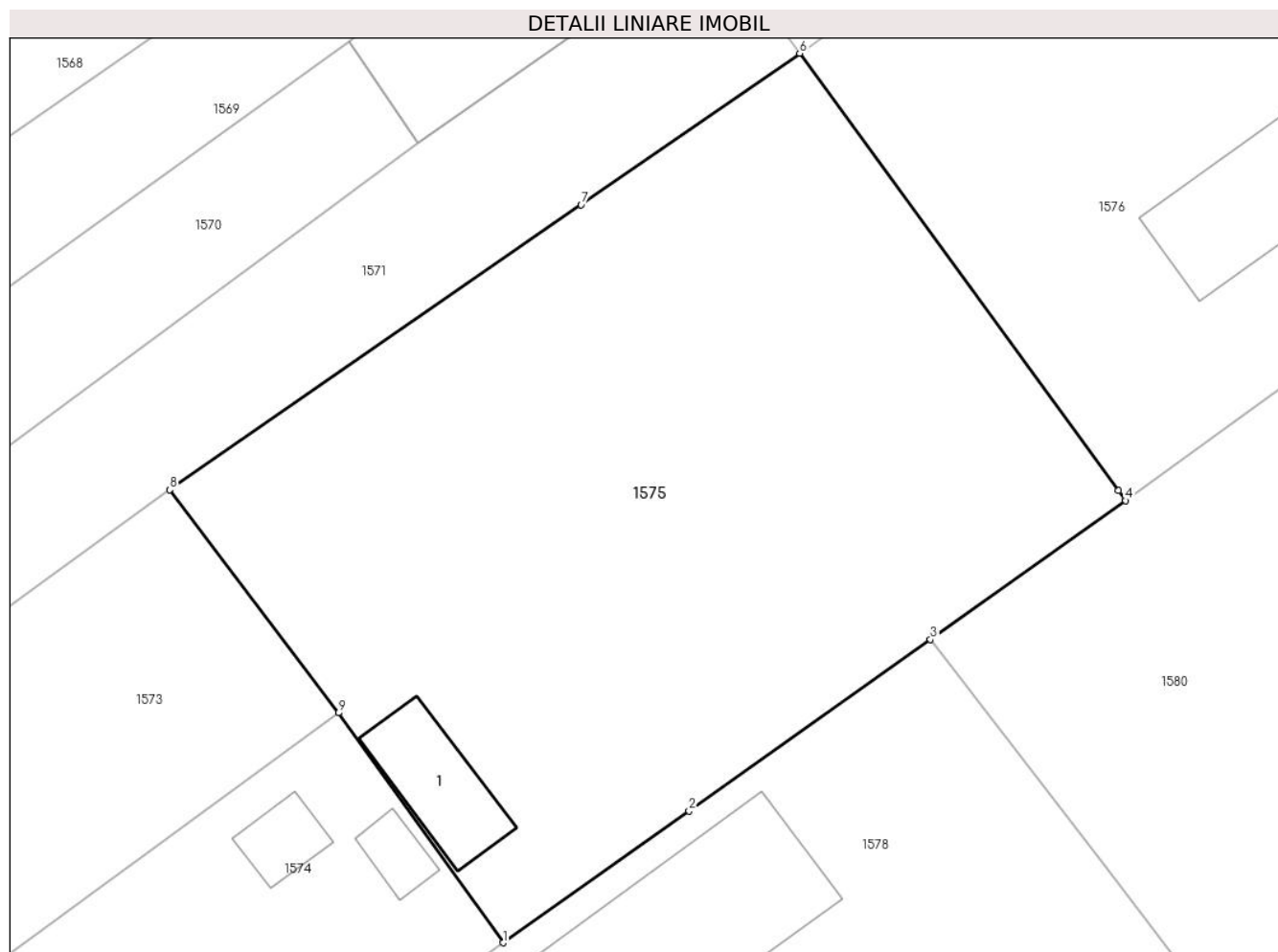
Inscrieri privind dezmembramintele dreptului de proprietate, drepturi reale de garanție și sarcini	Referințe
NU SUNT	

Anexa Nr. 1 La Partea I

Teren

Nr cadastral	Suprafața (mp)*	Observații / Referințe
24983	887	

* Suprafața este determinată în planul de proiecție Stereo 70.



Date referitoare la teren

Crt	Categorie folosință	Intra vilan	Suprafața (mp)	Tarla	Parcelă	Nr. topo	Observații / Referințe
1	curti constructii	DA	350	72	4013	-	
2	arabil	DA	537	72	4013	-	

Date referitoare la construcții

Crt	Număr	Destinație construcție	Supraf. (mp)	Situație juridică	Observații / Referințe
A1.1	24983-C1	construcții anexa	Din acte: 0 Masurata: 25	Fara acte	Nr. niveluri:1; S. construita la sol:25 mp;

Lungime Segmente

1) Valorile lungimilor segmentelor sunt obținute din proiecție în plan.

Punct început	X / Y	Punct sfârșit	X / Y	Lungime segment (** (m)
1	556.948,198 404.858,572	2	556.956,699 404.864,581	10.41
2	556.956,699 404.864,581	3	556.967,713 404.872,414	13.515
3	556.967,713 404.872,414	4	556.976,619 404.878,749	10.929

Punct început	X / Y	Punct sfârșit	X / Y	Lungime segment (** (m)
4	556.976,619 404.878,749	5	556.976,29 404.879,2	0.558
5	556.976,29 404.879,2	6	556.961,739 404.899,161	24.702
6	556.961,739 404.899,161	7	556.951,764 404.892,245	12.138
7	556.951,764 404.892,245	8	556.932,979 404.879,237	22.849
8	556.932,979 404.879,237	9	556.940,68 404.869,061	12.762
9	556.940,68 404.869,061	1	556.948,198 404.858,572	12.905

** Lungimile segmentelor sunt determinate în planul de proiecție Stereo 70 și sunt rotunjite la 1 milimetru.

*** Distanța dintre puncte este formată din segmente cumulate ce sunt mai mici decât valoarea 1 milimetru.

**DATE DESPRE IMOBILUL NR. 1576**

Oficiul de Cadastru și Publicitate Imobiliară PRAHOVA
Biroul de Cadastru și Publicitate Imobiliară Câmpina

A. Partea I. Descrierea imobilului

TEREN Intravilan

Nr. CF vechi:1323

Nr. cadastral vechi:1329/1/2

Adresa: Loc. Câmpina, Bdul Carol I, Nr. 250B, Jud. Prahova

Nr. Crt	Nr cadastral Nr. topografic	Suprafața* (mp)	Observații / Referințe
A1	24254	3.040	Sector cadastral:13 Teren imprejmuit;

B. Partea II. Proprietari și acte

Inscrieri privitoare la dreptul de proprietate și alte drepturi reale		Referințe
27135 / 19/10/2018		
Act Notarial nr. 3130, din 17/10/2018 emis de NP Lupu Maria Luiza;		
B5	Intabulare, drept de PROPRIETATEpartaj, dobandit prin Conventie, cota actuala 1/1, cota initiala 1/1 1) IONESCU DARZEU NATALIA	A1
39128 / 01/10/2021		
Act Administrativ nr. Adresa, din 30/09/2021 emis de Primaria Mun.Campina (; inscris sub semnatura privata nr op din 01.10.2021, emis de SC Arhicad Geotop SRL;act administrativ nr Nota inreg din 01.10.2021, emis de OCPI PH;inscris sub semnatura privata nr Cerere receptie din 30.09.2021, emis de SC Arhicad Geotop SRL si Ionescu Darzeu Natalia;act administrativ nr Pad nr.8983 din 23.07.2002, emis de OCPI PH;act administrativ nr CI din 29.06.2017, emis de SPCLEP Campina;act administrativ nr Nota de constatare nr.39997 din 29.09.2021, emis de Primaria Mun.Campina;inscris sub semnatura privata nr PAD din 30.09.2021, emis de SC Arhicad Geotop SRL;act administrativ nr Extras nr.11976 din 18.05.2020, emis de BCPI Campina);		
B6	se actualizeaza informatiile cadastrale in sensul schimbarii categoriei de folosinta a imobilului din teren curti constructii in teren faneata, conform documentatiei tehnice avizate	A1
B7	se repositioneaza imobilul, conform documentatiei tehnice avizate	A1

C. Partea III. SARCINI .

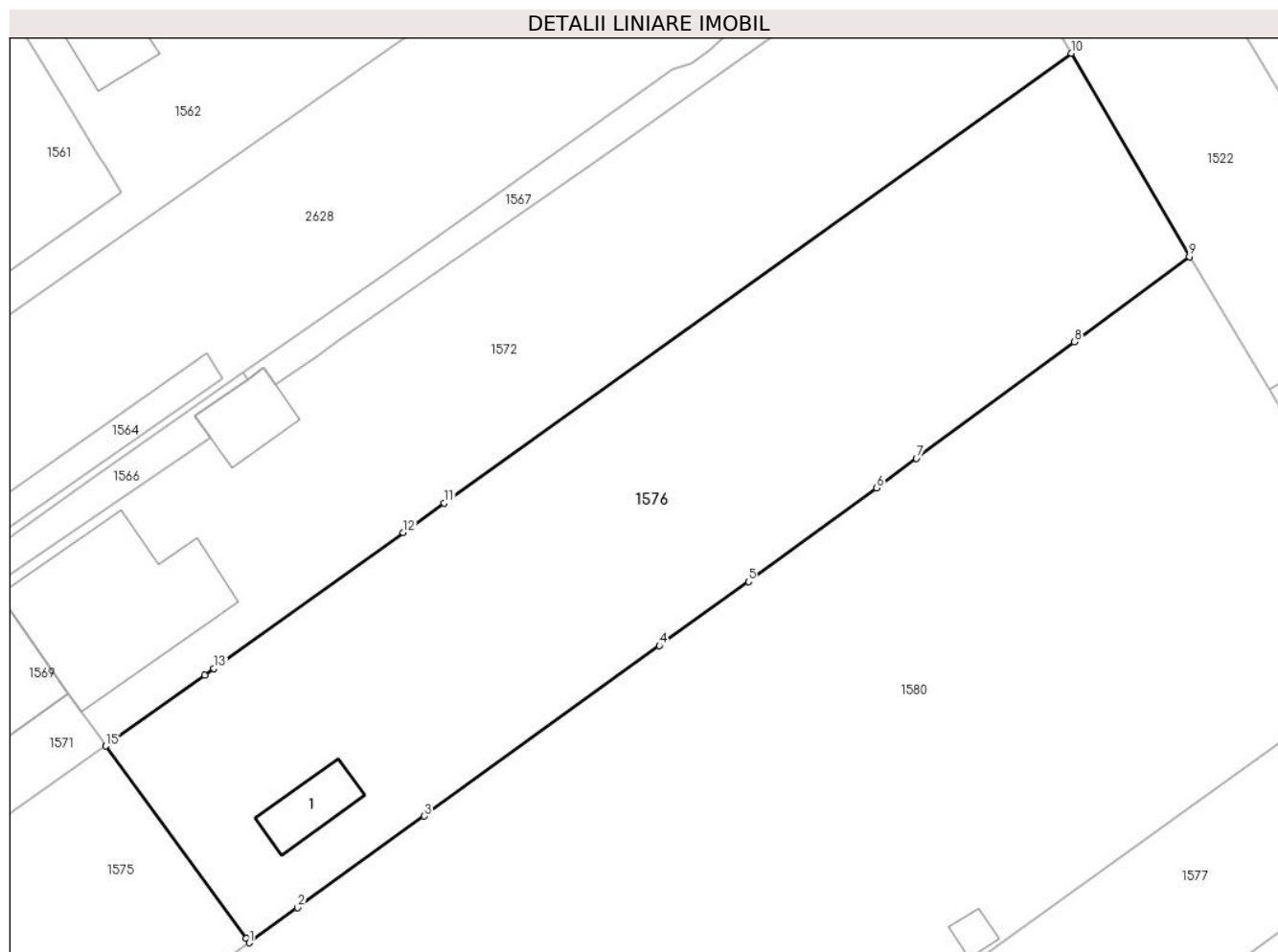
Inscrieri privind dezmembramintele dreptului de proprietate, drepturi reale de garanție și sarcini	Referințe
NU SUNT	

Anexa Nr. 1 La Partea I

Teren

Nr cadastral	Suprafața (mp)*	Observații / Referințe
24254	3.040	

* Suprafața este determinată în planul de proiecție Stereo 70.



Date referitoare la teren

Crt	Categorie folosință	Intravilan	Suprafața (mp)	Tarla	Parcelă	Nr. topo	Observații / Referințe
1	curți constructii	DA	246	72	4013	-	
2	faneata	DA	226	72	4013	-	
3	faneata	DA	2.568	72	4013	-	

Date referitoare la construcții

Crt	Număr	Destinație construcție	Supraf. (mp)	Situație juridică	Observații / Referințe
A1.1	24254-C1	constructii anexa	Din acte: 0 Masurata: 50	Fara acte	Nr. niveluri:1; S. construita la sol:50 mp;

Lungime Segmente

1) Valorile lungimilor segmentelor sunt obținute din proiecție în plan.

Punct început	X / Y	Punct sfârșit	X / Y	Lungime segment (** (m)
1	556.976,619 404.878,749	2	556.981,639 404.882,382	6.197
2	556.981,639 404.882,382	3	556.994,775 404.891,89	16.216

Punct început	X / Y	Punct sfârșit	X / Y	Lungime segment (** (m)
3	556.994,775 404.891,89	4	557.019,201 404.909,569	30.153
4	557.019,201 404.909,569	5	557.028,436 404.916,21	11.375
5	557.028,436 404.916,21	6	557.041,722 404.925,936	16.466
6	557.041,722 404.925,936	7	557.045,865 404.928,995	5.15
7	557.045,865 404.928,995	8	557.062,261 404.941,067	20.361
8	557.062,261 404.941,067	9	557.074,214 404.949,911	14.869
9	557.074,214 404.949,911	10	557.061,943 404.971,01	24.408
10	557.061,943 404.971,01	11	556.996,867 404.924,349	80.076
11	556.996,867 404.924,349	12	556.992,623 404.921,306	5.222
12	556.992,623 404.921,306	13	556.972,961 404.907,208	24.194
13	556.972,961 404.907,208	14	556.971,981 404.906,505	1.206
14	556.971,981 404.906,505	15	556.961,739 404.899,161	12.603
15	556.961,739 404.899,161	16	556.976,29 404.879,2	24.702
16	556.976,29 404.879,2	1	556.976,619 404.878,749	0.558

** Lungimile segmentelor sunt determinate în planul de proiecție Stereo 70 și sunt rotunjite la 1 milimetru.

*** Distanța dintre puncte este formată din segmente cumulate ce sunt mai mici decât valoarea 1 milimetru.

**DATE DESPRE IMOBILUL NR. 1577**

Oficiul de Cadastru și Publicitate Imobiliară PRAHOVA
Biroul de Cadastru și Publicitate Imobiliară Câmpina

A. Partea I. Descrierea imobilului

TEREN Intravilan

Nr. CF vechi:10896
Nr. cadastral vechi:11864

Adresa: Loc. Câmpina, Bdul Carol I, Nr. 242, Jud. Prahova

Nr. Crt	Nr cadastral Nr. topografic	Suprafața* (mp)	Observații / Referințe
A1	23190	Din acte: 2.400 Masurata: 2.757	Sector cadastral:13 Teren imprejmuit;

Construcții

Crt	Nr cadastral Nr. topografic	Adresa	Observații / Referințe
A1.1	23190-C1	Loc. Câmpina, Bdul Carol I, Nr. 242, Jud. Prahova	Nr. niveluri:1; S. construita la sol:38 mp;
A1.2	23190-C2	Loc. Câmpina, Bdul Carol I, Nr. 242, Jud. Prahova	Nr. niveluri:1; S. construita la sol:161 mp;

B. Partea II. Proprietari și acte

Inscrieri privitoare la dreptul de proprietate și alte drepturi reale		Referințe
14465 / 03/09/2009		
Registrul Cadastral al Imobilelor SFAT POP REG PLOIESTI (; certificat mostenitor nr.57/30.03.2000 emis de NP MUSAT MARGARIT;sentinta civila nr.4434/20.10.1992 emis de JUDECATORIA CAMPINA;);		
B1	Intabulare, drept de PROPRIETATE, dobandit prin Succesiune, cota actuala 1/1, cota initiala 1/1 1) CATARAMBOL MARIA 2) MITROFAN GABRIELA 3) CERACEANU MIHAELA IULIANA	A1, A1.1
Certificat Atestare nr. 8415, din 25/08/2009 emis de PRIMARIA CAMPINA (; certificat mostenitor nr.57/30.03.2000 emis de NP MUSAT MARGARIT;);		
B2	Intabulare, drept de PROPRIETATE, dobandit prin Construire, cota actuala 1/1, cota initiala 1/1 1) MITROFAN GABRIELA	A1.2

C. Partea III. SARCINI .

Inscrieri privind dezmembramintele dreptului de proprietate, drepturi reale de garanție și sarcini	Referințe
NU SUNT	

Anexa Nr. 1 La Partea I

Teren

Nr cadastral	Suprafața (mp)*	Observații / Referințe
23190	Din acte: 2.400 Masurata: 2.757	

* Suprafața este determinată în planul de proiecție Stereo 70.

DETALII LINIARE IMOBIL



Date referitoare la teren

Crt	Categorie folosință	Intra vilan	Suprafața (mp)	Tarla	Parcelă	Nr. topo	Observații / Referințe
1	curți constructii	DA	830	72	4003,4004,4 005,4006	-	
2	arabil	DA	1.927	72	4007	-	

Date referitoare la construcții

Crt	Număr	Destinație construcție	Supraf. (mp)	Situație juridică	Observații / Referințe
A1.1	23190-C1	constructii anexa	Din acte: 0 Masurata: 38	Cu acte	Nr. niveluri:1; S. construita la sol:38 mp;
A1.2	23190-C2	constructii de locuinte	Din acte: 0 Masurata: 161	Cu acte	Nr. niveluri:1; S. construita la sol:161 mp;

Lungime Segmente

1) Valorile lungimilor segmentelor sunt obținute din proiecție în plan.

Punct început	X / Y	Punct sfârșit	X / Y	Lungime segment (** (m)
1	556.951,017 404.793,221	2	556.952,956 404.791,104	2.871

Punct început	X / Y	Punct sfârșit	X / Y	Lungime segment (** (m)
2	556.952,956 404.791,104	3	556.956,53 404.786,242	6.034

Punct început	X / Y	Punct sfârșit	X / Y	Lungime segment (** (m)
3	556.956,53 404.786,242	4	556.960,075 404.789,264	4.658
5	556.962,108 404.790,997	6	556.977,79 404.803,083	19.799
7	556.979,518 404.804,338	8	556.992,985 404.814,12	16.645
9	556.995,515 404.815,971	10	556.997,035 404.817,082	1.883
11	557.003,035 404.821,421	12	557.011,363 404.828,129	10.694
13	557.012,218 404.828,834	14	557.016,56 404.831,828	5.274
15	557.033,731 404.844,483	16	557.045,127 404.852,328	13.835
17	557.064,286 404.866,021	18	557.085,646 404.881,442	26.345
19	557.105,976 404.896,048	20	557.098,641 404.908,487	14.441
21	557.097,853 404.909,825	22	557.054,635 404.878,692	53.264
23	557.006,869 404.844,283	24	556.991,42 404.832,746	19.281
25	556.975,053 404.820,523	26	556.968,221 404.807,761	14.476

Punct început	X / Y	Punct sfârșit	X / Y	Lungime segment (** (m)
4	556.960,075 404.789,264	5	556.962,108 404.790,997	2.671
6	556.977,79 404.803,083	7	556.979,518 404.804,338	2.136
8	556.992,985 404.814,12	9	556.995,515 404.815,971	3.135
10	556.997,035 404.817,082	11	557.003,035 404.821,421	7.405
12	557.011,363 404.828,129	13	557.012,218 404.828,834	1.108
14	557.016,56 404.831,828	15	557.033,731 404.844,483	21.331
16	557.045,127 404.852,328	17	557.064,286 404.866,021	23.549
18	557.085,646 404.881,442	19	557.105,976 404.896,048	25.033
20	557.098,641 404.908,487	21	557.097,853 404.909,825	1.553
22	557.054,635 404.878,692	23	557.006,869 404.844,283	58.869
24	556.991,42 404.832,746	25	556.975,053 404.820,523	20.427
26	556.968,221 404.807,761	1	556.951,017 404.793,221	22.525

** Lungimile segmentelor sunt determinate în planul de proiecție Stereo 70 și sunt rotunjite la 1 milimetru.

*** Distanța dintre puncte este formată din segmente cumulate ce sunt mai mici decât valoarea 1 milimetru.

**DATE DESPRE IMOBILUL NR. 1578**

Oficiul de Cadastru și Publicitate Imobiliară PRAHOVA
Biroul de Cadastru și Publicitate Imobiliară Câmpina

A. Partea I. Descrierea imobilului

TEREN Intravilan

Adresa: Loc. Câmpina, Bdul Carol I, Nr. 248A, Jud. Prahova

Nr. Crt	Nr cadastral Nr. topografic	Suprafața* (mp)	Observații / Referințe
A1		1.128	Sector cadastral:13 Teren imprejmuit;

B. Partea II. Proprietari și acte

Inscrieri privitoare la dreptul de proprietate și alte drepturi reale		Referințe
/		
Act Normativ nr. 7, din 13/03/1996 emis de PARLAMENTUL ROMANIEI (LEGE;);		
B1	Intabulare, drept de PROPRIETATE, dobandit prin Lege, cota actuala 1/1, cota initiala 1/1 1) NEIDENTIFICAT NEIDENTIFICAT	A1
B2	Se noteaza PROPRIETAR NEIDENTIFICAT - conform art.13, alin. 15 din Legea 7/1996	A1

C. Partea III. SARCINI .

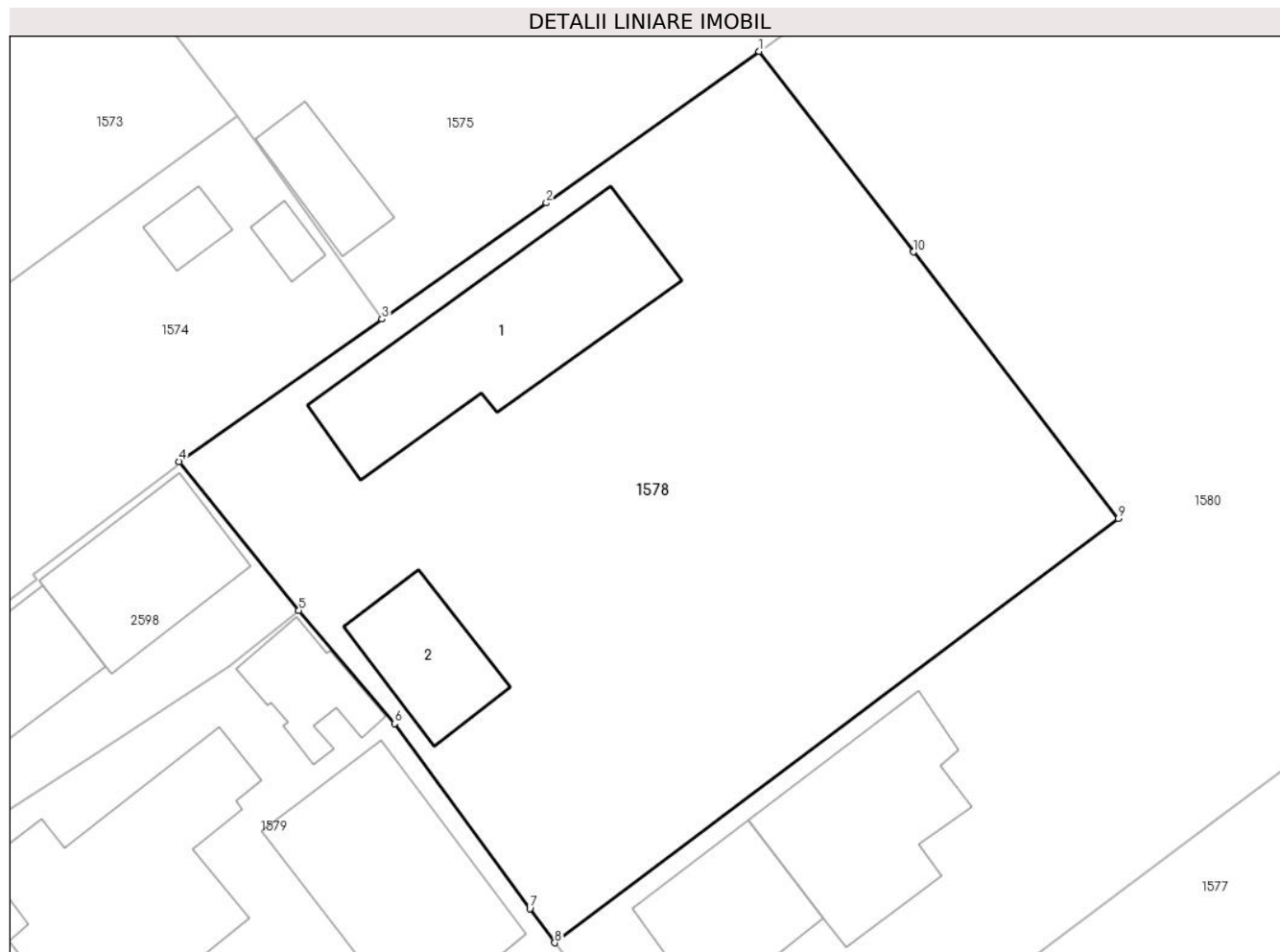
Inscrieri privind dezmembramintele dreptului de proprietate, drepturi reale de garanție și sarcini	Referințe
NU SUNT	

Anexa Nr. 1 La Partea I

Teren

Nr cadastral	Suprafața (mp)*	Observații / Referințe
	1.128	

* Suprafața este determinată în planul de proiecție Stereo 70.



Date referitoare la teren

Crt	Categorie folosință	Intra vilan	Suprafața (mp)	Tarla	Parcelă	Nr. topo	Observații / Referințe
1	curți constructii	DA	1.128	72	4008/1,4011	-	

Date referitoare la construcții

Crt	Număr	Destinație construcție	Supraf. (mp)	Situație juridică	Observații / Referințe
A1.1	-C1	construcții de locuințe	Din acte: 0 Masurata: 108	Fara acte	Nr. niveluri:1; S. construita la sol:108 mp;
A1.2	-C2	construcții de locuințe	Din acte: 0 Masurata: 38	Fara acte	Nr. niveluri:1; S. construita la sol:38 mp;

Lungime Segmente

1) Valorile lungimilor segmentelor sunt obținute din proiecție în plan.

Punct început	X / Y	Punct sfârșit	X / Y	Lungime segment (** (m)
1	556.967,713 404.872,414	2	556.956,699 404.864,581	13.515
2	556.956,699 404.864,581	3	556.948,198 404.858,572	10.41

Punct început	X / Y	Punct sfârșit	X / Y	Lungime segment (** (m)
3	556.948,198 404.858,572	4	556.937,698 404.851,212	12.823
4	556.937,698 404.851,212	5	556.943,898 404.843,513	9.885
5	556.943,898 404.843,513	6	556.948,841 404.837,67	7.653
6	556.948,841 404.837,67	7	556.955,845 404.828,095	11.863
7	556.955,845 404.828,095	8	556.957,137 404.826,341	2.178
8	556.957,137 404.826,341	9	556.986,298 404.848,266	36.484
9	556.986,298 404.848,266	10	556.975,69 404.862,05	17.393
10	556.975,69 404.862,05	1	556.967,713 404.872,414	13.078

** Lungimile segmentelor sunt determinate în planul de proiecție Stereo 70 și sunt rotunjite la 1 milimetru.

*** Distanța dintre puncte este formată din segmente cumulate ce sunt mai mici decât valoarea 1 milimetru.



DATE DESPRE IMOBILUL NR. 1579

Oficiul de Cadastru și Publicitate Imobiliară PRAHOVA
Biroul de Cadastru și Publicitate Imobiliară Câmpina

A. Partea I. Descrierea imobilului

TEREN Intravilan

Adresa: Loc. Câmpina, Bdul Carol I, Nr. 246, Jud. Prahova, DN 1 (Km 94+650)

Nr. Crt	Nr cadastral Nr. topografic	Suprafața* (mp)	Observații / Referințe
A1	29293	Din acte: 996 Masurata: 1.005	Sector cadastral:13 Teren imprejmuit;

Construcții

Crt	Nr cadastral Nr. topografic	Adresa	Observații / Referințe
A1.1	29293-C1	Loc. Câmpina, Bdul Carol I, Nr. 246, Jud. Prahova, DN 1 (Km 94+650)	Nr. niveluri:2; S. construita la sol:116 mp; P+M, sediu district, 6 camere, 1 bai, 2 bucatarii, 1 vestiar, acoperis tabla; Suprafata desfasurata 116mp + 60mp = 176 mp
A1.2	29293-C2	Loc. Câmpina, Bdul Carol I, Nr. 246, Jud. Prahova, DN 1 (Km 94+650)	Nr. niveluri:2; S. construita la sol:100 mp; Magazie - P+M, parter, parter(3 camere - magazine), mansarda (2 camere, 1 baie), acoperis tabla; Suprafata desfasurata 100 mp + 35 mp = 135 mp
A1.3	29293-C3	Loc. Câmpina, Bdul Carol I, Nr. 246, Jud. Prahova, DN 1 (Km 94+650)	Nr. niveluri:1; S. construita la sol:25 mp; S. construita desfasurata:25 mp; Magazie - 1 camera, cu planseu si acopris tabla;
A1.4	29293-C4	Loc. Câmpina, Bdul Carol I, Nr. 246, Jud. Prahova, DN 1 (Km 94+650)	Nr. niveluri:1; S. construita la sol:23 mp; S. construita desfasurata:23 mp; Magazie - 1 camera, cu planseu;

B. Partea II. Proprietari și acte

Inscrieri privitoare la dreptul de proprietate și alte drepturi reale	Referințe	
34682 / 01/09/2021		
Act Administrativ nr. 212, din 28/12/2020 emis de GUVERNUL ROMANIEI (; act administrativ nr 16054368 din 15.01.2004, emis de OFICIUL REGISTRULUI COMERTULUI DE PE LANGA TRIBUNALUL BUCURESTI;act normativ nr 43 din 28.08.1997, emis de GUVERNUL ROMANIEI;act administrativ nr 216680 din 26.08.2021, emis de CNAIR SA - Directia Regionala de Drumuri si Poduri Bucuresti;act normativ nr 55 din 14.09.2016, emis de GUVERNUL ROMANIEI;act normativ nr 1705 din 29.11.2006, emis de GUVERNUL ROMANIEI;act normativ nr 55 din 14.09.2016, emis de GUVERNUL ROMANIEI;act normativ nr 68 din 06.11.2019, emis de GUVERNUL ROMANIEI;act normativ nr 43 din 28.08.1997, emis de GUVERNUL ROMANIEI;act administrativ nr 36814 din 21.09.2018, emis de MINISTERUL TRANSPORTURILOR;act normativ nr 86 din 17.12.2014, emis de GUVERNUL ROMANIEI);		
B1	Intabulare, drept de PROPRIETATE, dobandit prin Lege, cota actuala 1/1, cota initiala 1/1 1) STATUL ROMAN , CIF:9999999999999	A1, A1.1, A1.2, A1.3, A1.4
B2	Intabulare, drept de ADMINISTRARE 1) MINISTERUL TRANSPORTURILOR , CIF:9999999999999	A1, A1.1, A1.2, A1.3, A1.4
B3	Intabulare, drept de CONCESIUNE, cota actuala 1/1, cota initiala 1/1 1) COMPANIA NATIONALA DE ADMINISTRARE A INFRASTRUCTURII RUTIERE SA , CIF:9999999999999	A1, A1.1, A1.2, A1.3, A1.4

C. Partea III. SARCINI .

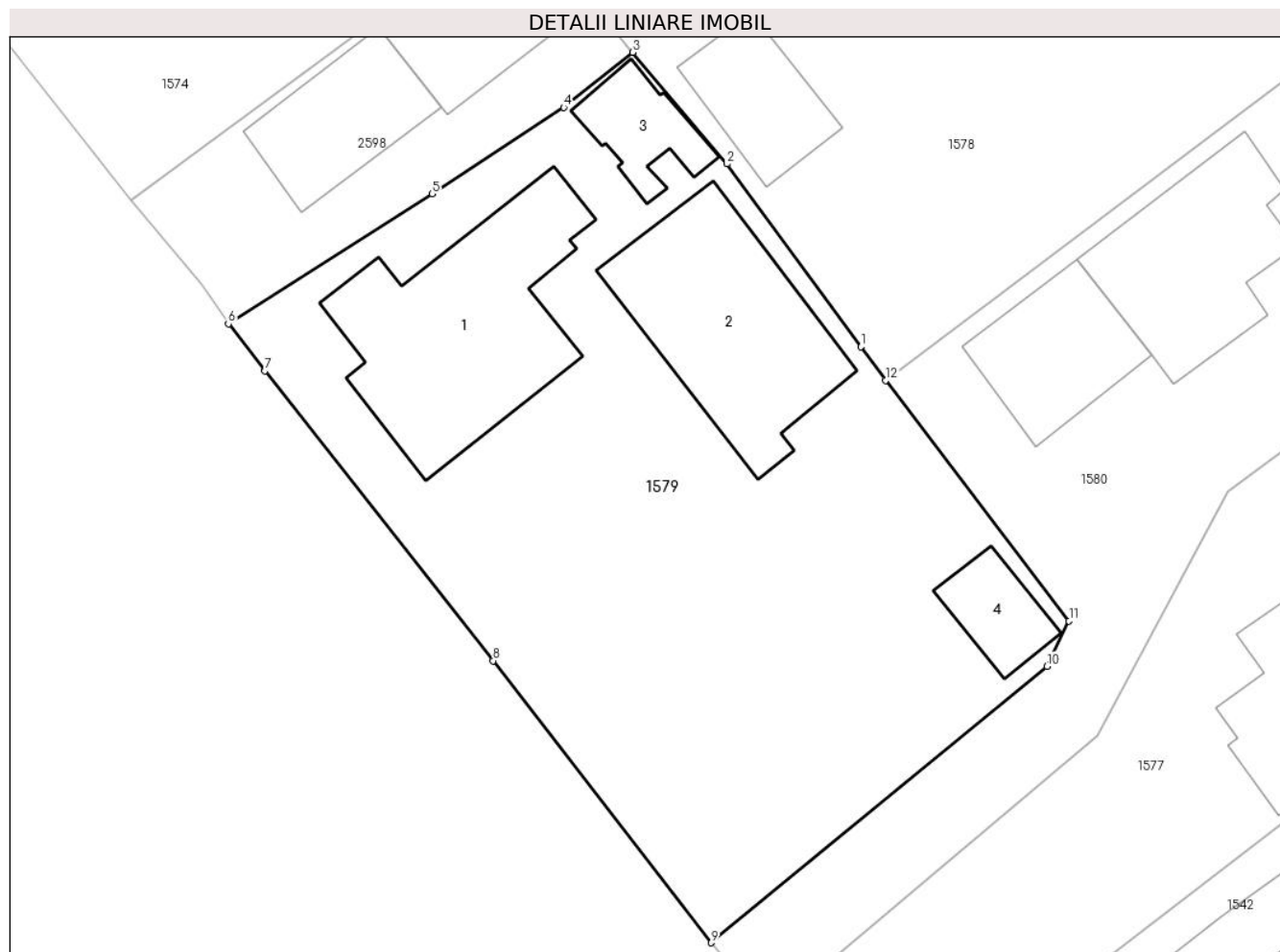
Inscrieri privind dezmembramintele dreptului de proprietate, drepturi reale de garanție și sarcini	Referințe
NU SUNT	

Anexa Nr. 1 La Partea I

Teren

Nr cadastral	Suprafața (mp)*	Observații / Referințe
29293	Din acte: 996 Masurata: 1.005	

* Suprafața este determinată în planul de proiecție Stereo 70.



Date referitoare la teren

Crt	Categorie folosință	Intra vilan	Suprafața (mp)	Tarla	Parcelă	Nr. topo	Observații / Referințe
1	curți constructii	DA	1.005	72	4008	-	

Date referitoare la construcții

Crt	Număr	Destinație construcție	Supraf. (mp)	Situație juridică	Observații / Referințe
A1.1	29293-C1	construcții de locuințe	116	Cu acte	Nr. niveluri:2; S. construita la sol:116 mp; P+M, sediu district, 6 camere, 1 bai, 2 bucatarii, 1 vestiar, acoperis tabla; Suprafata desfasurata 116mp + 60mp = 176 mp
A1.2	29293-C2	construcții anexa	100	Cu acte	Nr. niveluri:2; S. construita la sol:100 mp; Magazie - P+M, parter, parter(3 camere - magazie), mansarda (2 camere, 1 baie), acoperis tabla; Suprafata desfasurata 100 mp + 35 mp = 135 mp
A1.3	29293-C3	construcții anexa	25	Cu acte	Nr. niveluri:1; S. construita la sol:25 mp; S. construita desfasurata:25 mp; Magazie - 1 camera, cu planseu si acopris tabla;
A1.4	29293-C4	construcții anexa	23	Cu acte	Nr. niveluri:1; S. construita la sol:23 mp; S. construita desfasurata:23 mp; Magazie - 1 camera, cu planseu;

Lungime Segmente

1) Valorile lungimilor segmentelor sunt obținute din proiecție în plan.

Punct început	X / Y	Punct sfârșit	X / Y	Lungime segment (** (m)
1	556.955,845 404.828,095	2	556.948,841 404.837,67	11.863
2	556.948,841 404.837,67	3	556.943,898 404.843,513	7.653
3	556.943,898 404.843,513	4	556.940,283 404.840,636	4.62
4	556.940,283 404.840,636	5	556.933,387 404.836,106	8.251
5	556.933,387 404.836,106	6	556.922,719 404.829,295	12.657
6	556.922,719 404.829,295	7	556.924,638 404.826,84	3.116
7	556.924,638 404.826,84	8	556.936,588 404.811,658	19.321
8	556.936,588 404.811,658	9	556.948,011 404.796,892	18.669
9	556.948,011 404.796,892	10	556.965,601 404.811,365	22.779
10	556.965,601 404.811,365	11	556.966,748 404.813,738	2.636
11	556.966,748 404.813,738	12	556.957,137 404.826,341	15.85
12	556.957,137 404.826,341	1	556.955,845 404.828,095	2.178

** Lungimile segmentelor sunt determinate în planul de proiecție Stereo 70 și sunt rotunjite la 1 milimetru.

*** Distanța dintre puncte este formată din segmente cumulate ce sunt mai mici decât valoarea 1 milimetru.

**DATE DESPRE IMOBILUL NR. 1580**

Oficiul de Cadastru și Publicitate Imobiliară PRAHOVA
Biroul de Cadastru și Publicitate Imobiliară Câmpina

A. Partea I. Descrierea imobilului

TEREN Intravilan

Adresa: Loc. Câmpina, Nr. 242A, Jud. Prahova

Nr. Crt	Nr cadastral Nr. topografic	Suprafața* (mp)	Observații / Referințe
A1		6.618	Sector cadastral:13 Teren imprejmuit;

B. Partea II. Proprietari și acte

Inscrieri privitoare la dreptul de proprietate și alte drepturi reale		Referințe
/		
Act Normativ nr. 7, din 13/03/1996 emis de PARLAMENTUL ROMANIEI (LEGE;);		
B1	Intabulare, drept de PROPRIETATE, dobandit prin Lege, cota actuala 1/1, cota initiala 1/1 1) NEIDENTIFICAT NEIDENTIFICAT	A1
B2	Se noteaza PROPRIETAR NEIDENTIFICAT - conform art.13, alin. 15 din Legea 7/1996	A1

C. Partea III. SARCINI .

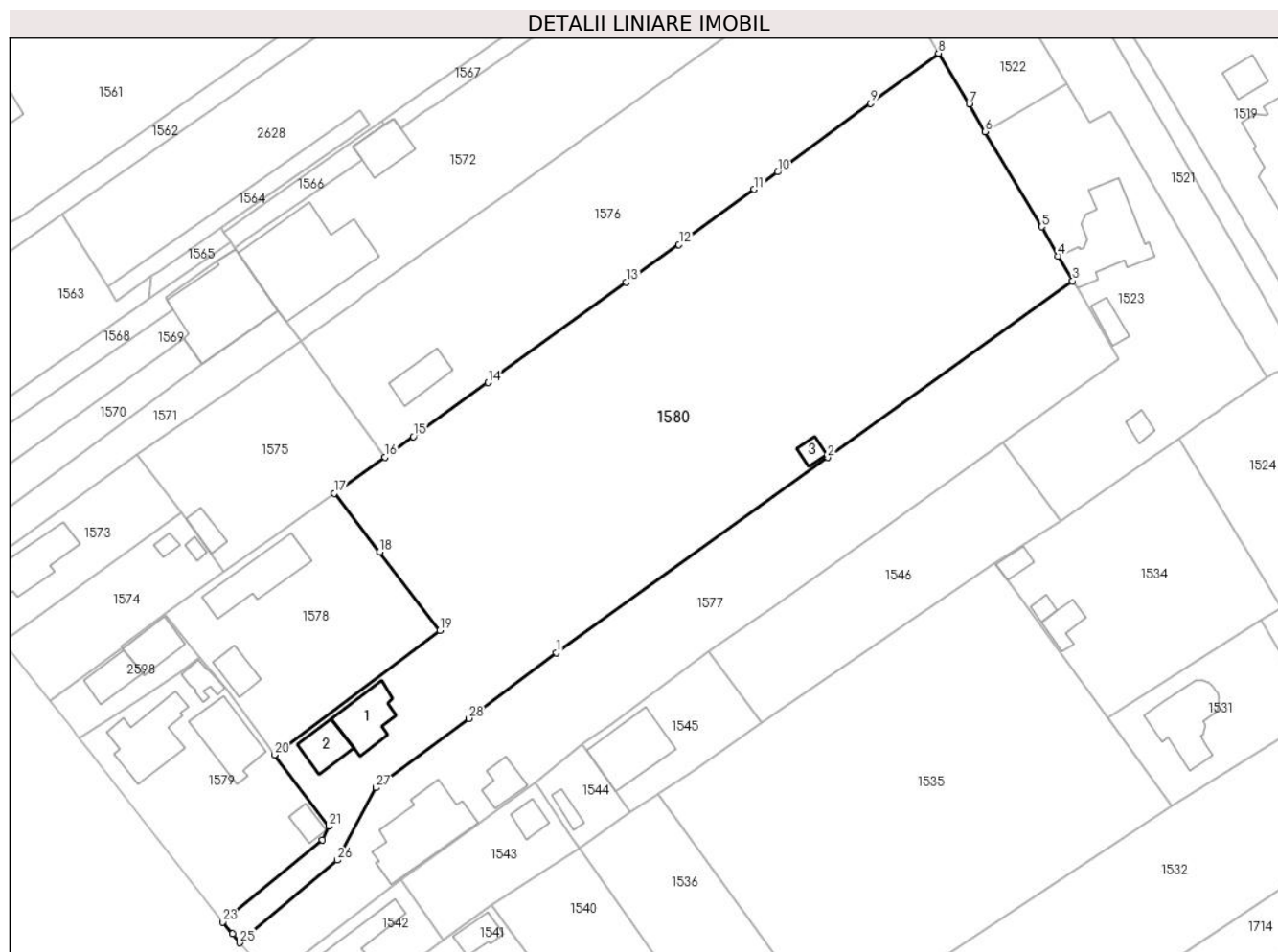
Inscrieri privind dezmembramintele dreptului de proprietate, drepturi reale de garanție și sarcini	Referințe
NU SUNT	

Anexa Nr. 1 La Partea I

Teren

Nr cadastral	Suprafața (mp)*	Observații / Referințe
	6.618	

* Suprafața este determinată în planul de proiecție Stereo 70.



Date referitoare la teren

Crt	Categorie folosință	Intravilan	Suprafața (mp)	Tarla	Parcelă	Nr. topo	Observații / Referințe
1	curți construcții	DA	4.651	72	4004,4005,4 006,4007,40 08/1, 4011,4012	-	
2	arabil	DA	433	72	4009,4010	-	
3	arabil	DA	389	72	4011,4012	-	
4	livada	DA	1.145	72	4010,4012	-	

Date referitoare la construcții

Crt	Număr	Destinație construcție	Supraf. (mp)	Situație juridică	Observații / Referințe
A1.1	-C1	construcții de locuințe	Din acte: 0 Masurata: 78	Fara acte	Nr. niveluri:3; S. construita la sol:78 mp;
A1.2	-C2	construcții de locuințe	Din acte: 0 Masurata: 49	Fara acte	Nr. niveluri:2; S. construita la sol:49 mp;
A1.3	-C3	construcții anexa	Din acte: 0 Masurata: 14	Fara acte	Nr. niveluri:1; S. construita la sol:14 mp;

Lungime Segmente

1) Valorile lungimilor segmentelor sunt obținute din proiecție în plan.

Punct început	X / Y	Punct sfârșit	X / Y	Lungime segment (** (m)
1	557.006,869 404.844,283	2	557.054,635 404.878,692	58.869
3	557.097,853 404.909,825	4	557.095,304 404.914,198	5.062
5	557.092,407 404.919,348	6	557.082,455 404.936,117	19.5
7	557.079,632 404.940,924	8	557.074,214 404.949,911	10.494
9	557.062,261 404.941,067	10	557.045,865 404.928,995	20.361
11	557.041,722 404.925,936	12	557.028,436 404.916,21	16.466
13	557.019,201 404.909,569	14	556.994,775 404.891,89	30.153
15	556.981,639 404.882,382	16	556.976,619 404.878,749	6.197
17	556.967,713 404.872,414	18	556.975,69 404.862,05	13.078
19	556.986,298 404.848,266	20	556.957,137 404.826,341	36.484
21	556.966,748 404.813,738	22	556.965,601 404.811,365	2.636
23	556.948,011 404.796,892	24	556.949,786 404.794,829	2.722
25	556.951,017 404.793,221	26	556.968,221 404.807,761	22.525
27	556.975,053 404.820,523	28	556.991,42 404.832,746	20.427

Punct început	X / Y	Punct sfârșit	X / Y	Lungime segment (** (m)
2	557.054,635 404.878,692	3	557.097,853 404.909,825	53.264
4	557.095,304 404.914,198	5	557.092,407 404.919,348	5.909
6	557.082,455 404.936,117	7	557.079,632 404.940,924	5.575
8	557.074,214 404.949,911	9	557.062,261 404.941,067	14.869
10	557.045,865 404.928,995	11	557.041,722 404.925,936	5.15
12	557.028,436 404.916,21	13	557.019,201 404.909,569	11.375
14	556.994,775 404.891,89	15	556.981,639 404.882,382	16.216
16	556.976,619 404.878,749	17	556.967,713 404.872,414	10.929
18	556.975,69 404.862,05	19	556.986,298 404.848,266	17.393
20	556.957,137 404.826,341	21	556.966,748 404.813,738	15.85
22	556.965,601 404.811,365	23	556.948,011 404.796,892	22.779
24	556.949,786 404.794,829	25	556.951,017 404.793,221	2.025
26	556.968,221 404.807,761	27	556.975,053 404.820,523	14.476
28	556.991,42 404.832,746	1	557.006,869 404.844,283	19.281

** Lungimile segmentelor sunt determinate în planul de proiecție Stereo 70 și sunt rotunjite la 1 milimetru.

*** Distanța dintre puncte este formată din segmente cumulate ce sunt mai mici decât valoarea 1 milimetru.

**DATE DESPRE IMOBILUL NR. 1581**

Oficiul de Cadastru și Publicitate Imobiliară PRAHOVA
Biroul de Cadastru și Publicitate Imobiliară Câmpina

A. Partea I. Descrierea imobilului

TEREN Intravilan

Adresa: Loc. Câmpina, Al Izlaz, Nr. 24, Jud. Prahova

Nr. Crt	Nr cadastral Nr. topografic	Suprafața* (mp)	Observații / Referințe
A1	28019	700	Sector cadastral:13 Teren imprejmuit;

B. Partea II. Proprietari și acte

Inscrieri privitoare la dreptul de proprietate și alte drepturi reale		Referințe
15392 / 08/06/2018		
Act Notarial nr. 1830, din 06/06/2018 emis de NP Ivan Mihaela;		
B7	Intabulare, drept de PROPRIETATEschimb, dobandit prin Conventie, cota actuala 1/1, cota initiala 1/1 1) RADULESCU-MICLEA RUXANDRA-MARIA	A1

C. Partea III. SARCINI .

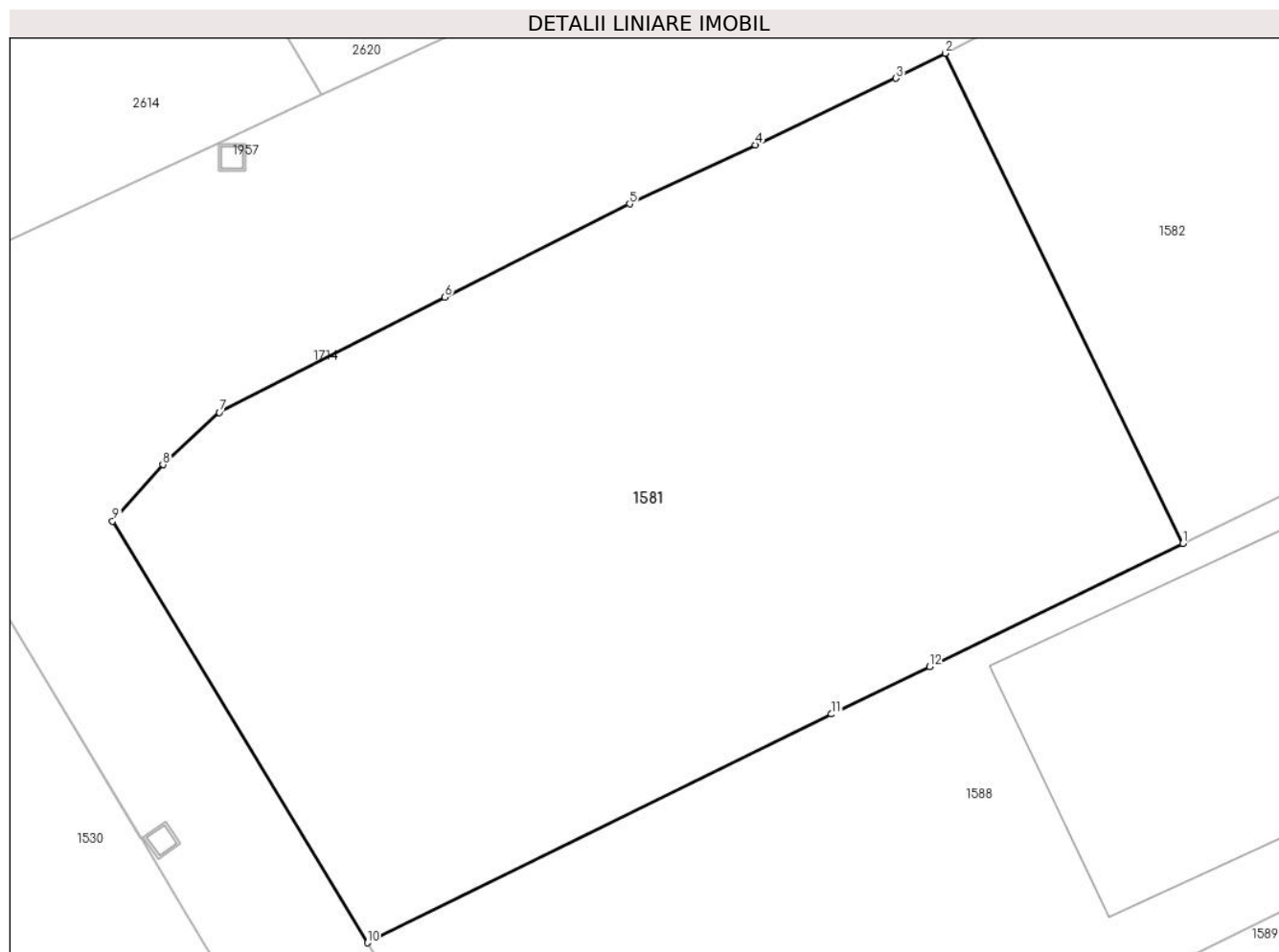
Inscrieri privind dezmembramintele dreptului de proprietate, drepturi reale de garanție și sarcini	Referințe
NU SUNT	

Anexa Nr. 1 La Partea I

Teren

Nr cadastral	Suprafața (mp)*	Observații / Referințe
28019	700	

* Suprafața este determinată în planul de proiecție Stereo 70.



Date referitoare la teren

Crt	Categorie folosință	Intravilan	Suprafața (mp)	Tarla	Parcelă	Nr. topo	Observații / Referințe
1	arabil	DA	700	72	3988	-	

Lungime Segmente

1) Valorile lungimilor segmentelor sunt obținute din proiecție în plan.

Punct început	X / Y	Punct sfârșit	X / Y	Lungime segment (** (m)
1	557.233,421 404.914,646	2	557.224,557 404.932,908	20.3
2	557.224,557 404.932,908	3	557.222,729 404.931,973	2.053
3	557.222,729 404.931,973	4	557.217,489 404.929,491	5.798
4	557.217,489 404.929,491	5	557.212,798 404.927,298	5.178
5	557.212,798 404.927,298	6	557.205,906 404.923,818	7.721

Punct început	X / Y	Punct sfârșit	X / Y	Lungime segment (** (m)
6	557.205,906 404.923,818	7	557.197,506 404.919,533	9.43
7	557.197,506 404.919,533	8	557.195,399 404.917,583	2.871
8	557.195,399 404.917,583	9	557.193,522 404.915,478	2.82
9	557.193,522 404.915,478	10	557.203,022 404.899,773	18.355
10	557.203,022 404.899,773	11	557.220,328 404.908,291	19.289
11	557.220,328 404.908,291	12	557.223,974 404.910,061	4.053
12	557.223,974 404.910,061	1	557.233,421 404.914,646	10.501

** Lungimile segmentelor sunt determinate în planul de proiecție Stereo 70 și sunt rotunjite la 1 milimetru.

*** Distanța dintre puncte este formată din segmente cumulate ce sunt mai mici decât valoarea 1 milimetru.



DATE DESPRE IMOBILUL NR. 1582

Oficiul de Cadastru și Publicitate Imobiliară PRAHOVA
Biroul de Cadastru și Publicitate Imobiliară Câmpina

A. Partea I. Descrierea imobilului

TEREN Intravilan

Adresa: Loc. Câmpina, Al Izlaz, Nr. 28, Jud. Prahova

Nr. Crt	Nr cadastral Nr. topografic	Suprafața* (mp)	Observații / Referințe
A1	29512	927	Sector cadastral:13 Teren imprejmuit;

B. Partea II. Proprietari și acte

Inscrieri privitoare la dreptul de proprietate și alte drepturi reale		Referințe
23833 / 08/06/2022		
Act Notarial nr. 1563, din 07/06/2022 emis de Ivan Mihaela;		
B1	Se infiinteaza cartea funciara 29512 a imobilului cu numarul cadastral 29512 / UAT Câmpina, rezultat din dezmembrarea imobilului cu numarul cadastral 28020 inscris in cartea funciara 28020;	A1
Act Notarial nr. 1829, din 06/06/2018 emis de Ivan Mihaela;		
B2	Se infiinteaza cartea funciara 28020 a imobilului cu numarul cadastral 28020/Câmpina, rezultat din dezmembrarea imobilului cu numarul cadastral 27951 inscris in cartea funciara 27951; <i>OBSERVATII: pozitie transcrisa din CF 28020/Câmpina, inscrisa prin incheierea nr. 15248 din 07/06/2018;</i>	A1
Certificat Mostenitor nr. 337, din 09/03/1995 emis de NP POP MIHAI;		
B3	Intabulare, drept de PROPRIETATE, dobandit prin Succesiune, cota actuala 1/1, cota initiala 1/1 1) MIHAI ELENA <i>OBSERVATII: pozitie transcrisa din CF 28020/Câmpina, inscrisa prin incheierea nr. 15248 din 07/06/2018; pozitie transcrisa din CF 27951/Câmpina, inscrisa prin incheierea nr. 5119 din 22/02/2018; pozitie transcrisa din CF 25419/Câmpina, inscrisa prin incheierea nr. 20481 din 27/11/2013;</i>	A1
Act Notarial nr. 1261, din 10/05/2022 emis de Ivan Mihaela;		
B4	se noteaza antecontractul de vanzare cumparare aut nr 1261 din 10.05.2022 emis de Ivan Mihaela cu termen de perfectare a contractului de vanzare în forma autentica pana la data de 10.06.2022 ptr teren de aproximativ 480 mp 1) MIHAI BOGDAN GEORGE <i>OBSERVATII: pozitie transcrisa din CF 28020/Câmpina, inscrisa prin incheierea nr. 19041 din 11/05/2022;</i>	A1

C. Partea III. SARCINI .

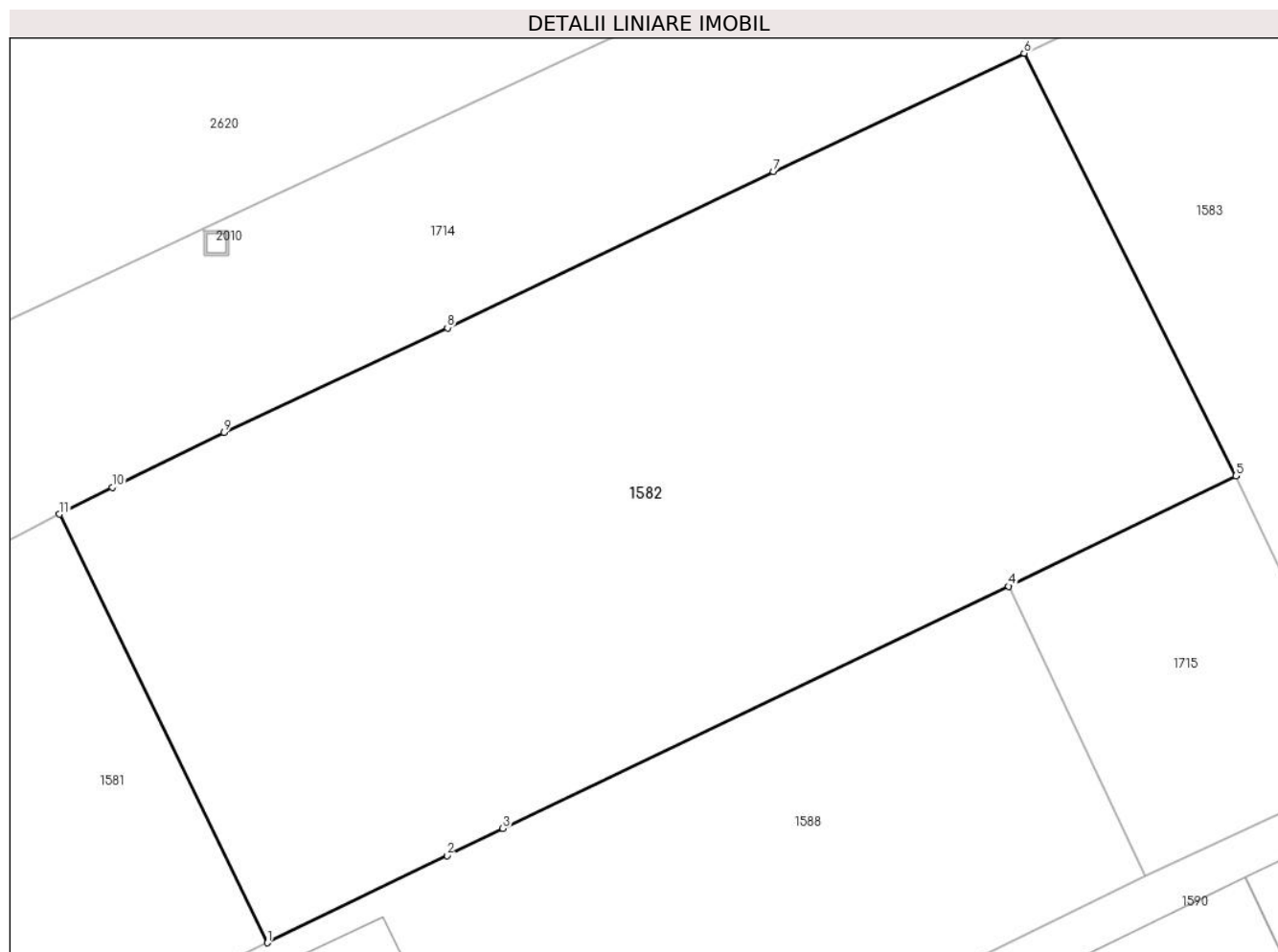
Inscrieri privind dezmembramintele dreptului de proprietate, drepturi reale de garanție și sarcini	Referințe
NU SUNT	

Anexa Nr. 1 La Partea I

Teren

Nr cadastral	Suprafața (mp)*	Observații / Referințe
29512	927	

* Suprafața este determinată în planul de proiecție Stereo 70.



Date referitoare la teren

Crt	Categorie folosință	Intra vilan	Suprafața (mp)	Tarla	Parcelă	Nr. topo	Observații / Referințe
1	arabil	DA	927	72	3988	-	

Lungime Segmente

1) Valorile lungimilor segmentelor sunt obținute din proiecție în plan.

Punct început	X / Y	Punct sfârșit	X / Y	Lungime segment (** (m)
1	557.233,421 404.914,646	2	557.241,084 404.918,365	8.518
2	557.241,084 404.918,365	3	557.243,463 404.919,52	2.645
3	557.243,463 404.919,52	4	557.265,036 404.929,835	23.912
4	557.265,036 404.929,835	5	557.274,73 404.934,545	10.778
5	557.274,73 404.934,545	6	557.265,701 404.952,553	20.145

Punct început	X / Y	Punct sfârșit	X / Y	Lungime segment (** (m)
6	557.265,701 404.952,553	7	557.255,01 404.947,501	11.825
7	557.255,01 404.947,501	8	557.241,105 404.940,852	15.413
8	557.241,105 404.940,852	9	557.231,577 404.936,399	10.517
9	557.231,577 404.936,399	10	557.226,808 404.934,058	5.313
10	557.226,808 404.934,058	11	557.224,557 404.932,908	2.528
11	557.224,557 404.932,908	1	557.233,421 404.914,646	20.3

** Lungimile segmentelor sunt determinate în planul de proiecție Stereo 70 și sunt rotunjite la 1 milimetru.

*** Distanța dintre puncte este formată din segmente cumulate ce sunt mai mici decât valoarea 1 milimetru.

**DATE DESPRE IMOBILUL NR. 1583**

Oficiul de Cadastru și Publicitate Imobiliară PRAHOVA
Biroul de Cadastru și Publicitate Imobiliară Câmpina

A. Partea I. Descrierea imobilului

TEREN Intravilan

Adresa: Loc. Câmpina, Al Izlaz, Nr. 30, Jud. Prahova

Nr. Crt	Nr cadastral Nr. topografic	Suprafața* (mp)	Observații / Referințe
A1	29643	897	Sector cadastral:13 Teren imprejmuit;

B. Partea II. Proprietari și acte

Inscrieri privitoare la dreptul de proprietate și alte drepturi reale		Referințe
47108 / 20/10/2022		
Act Notarial nr. 3057, din 19/10/2022 emis de Ivan Mihaela;		
B1	Se infiinteaza cf. 29643 a imobilului cu nr. cad. 29643/Câmpina ca urmare a alipirii urmatoarelor 3 imobile: ~- nr.cad.29105\cf.29105; ~- nr.cad.29322\cf.29322; ~- nr.cad.29511\cf.29511;	A1
Act Notarial nr. 1244, din 25/05/2021 emis de Musat Roxana Andreea;		
B2	Intabulare, drept de PROPRIETATEcumparare ca bun propriu, dobandit prin Conventie, cota actuala 1/1, cota initiala 1/1 1) MIHAI BOGDAN GEORGE <i>OBSERVATII: pozitie transcrisa din CF 29105/Câmpina, inscrisa prin incheierea nr. 21758 din 26/05/2021; act notarial nr 1564 din 07.06.2022, emis de Ivan Mihaela; act notarial nr 1288 din 02.06.2021, emis de Musat Roxana Andreea;</i>	A1

C. Partea III. SARCINI .

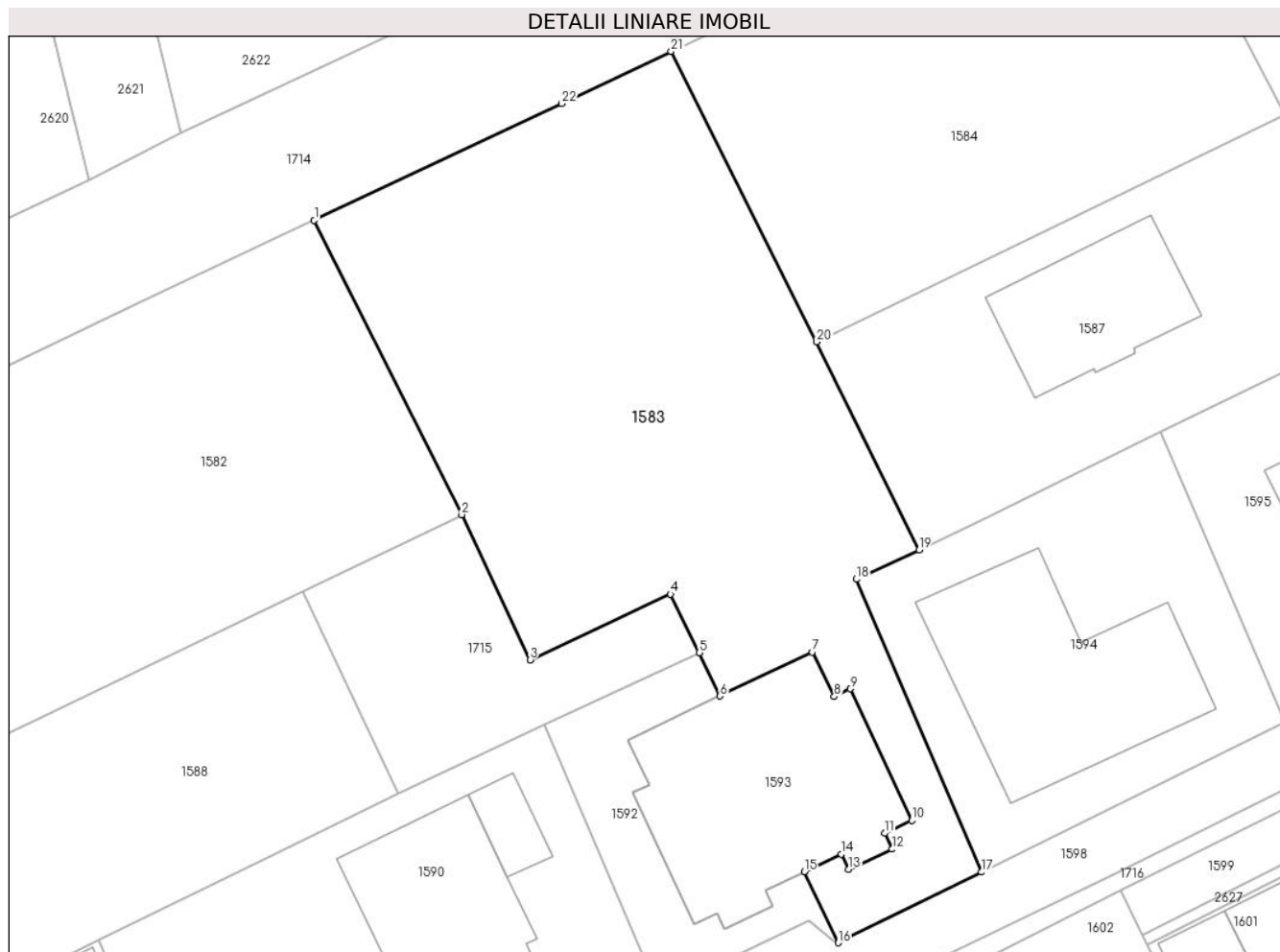
Inscrieri privind dezmembramintele dreptului de proprietate, drepturi reale de garanție și sarcini	Referințe
NU SUNT	

Anexa Nr. 1 La Partea I

Teren

Nr cadastral	Suprafața (mp)*	Observații / Referințe
29643	897	

* Suprafața este determinată în planul de proiecție Stereo 70.



Date referitoare la teren

Crt	Categorie folosință	Intravilan	Suprafața (mp)	Tarla	Parcelă	Nr. topo	Observații / Referințe
1	curți constructii	DA	112	72	3986	-	
2	arabil	DA	785	72	3987/1,3988	-	

Lungime Segmente

1) Valorile lungimilor segmentelor sunt obținute din proiecție în plan.

Punct început	X / Y	Punct sfârșit	X / Y	Lungime segment (** (m))
1	557.265,701 404.952,553	2	557.274,73 404.934,545	20.145
3	557.278,908 404.925,672	4	557.287,509 404.929,696	9.496
5	557.289,279 404.926,109	6	557.290,545 404.923,465	2.931
7	557.296,178 404.926,15	8	557.297,53 404.923,427	3.04

Punct început	X / Y	Punct sfârșit	X / Y	Lungime segment (** (m))
2	557.274,73 404.934,545	3	557.278,908 404.925,672	9.807
4	557.287,509 404.929,696	5	557.289,279 404.926,109	4.0
6	557.290,545 404.923,465	7	557.296,178 404.926,15	6.24
8	557.297,53 404.923,427	9	557.298,502 404.923,899	1.081

Punct început	X / Y	Punct sfârșit	X / Y	Lungime segment (** (m)
9	557.298,502 404.923,899	10	557.302,276 404.915,85	8.89
11	557.300,622 404.915,062	12	557.301,082 404.914,098	1.068
13	557.298,413 404.912,857	14	557.297,966 404.913,796	1.04
15	557.295,694 404.912,713	16	557.297,771 404.908,375	4.81
17	557.306,529 404.912,691	18	557.298,888 404.930,603	19.474
19	557.302,73 404.932,4	20	557.296,463 404.945,104	14.166
21	557.287,544 404.962,867	22	557.280,845 404.959,674	7.421

Punct început	X / Y	Punct sfârșit	X / Y	Lungime segment (** (m)
10	557.302,276 404.915,85	11	557.300,622 404.915,062	1.832
12	557.301,082 404.914,098	13	557.298,413 404.912,857	2.943
14	557.297,966 404.913,796	15	557.295,694 404.912,713	2.517
16	557.297,771 404.908,375	17	557.306,529 404.912,691	9.764
18	557.298,888 404.930,603	19	557.302,73 404.932,4	4.241
20	557.296,463 404.945,104	21	557.287,544 404.962,867	19.876
22	557.280,845 404.959,674	1	557.265,701 404.952,553	16.735

** Lungimile segmentelor sunt determinate în planul de proiecție Stereo 70 și sunt rotunjite la 1 milimetru.

*** Distanța dintre puncte este formată din segmente cumulate ce sunt mai mici decât valoarea 1 milimetru.

**DATE DESPRE IMOBILUL NR. 1584**

Oficiul de Cadastru și Publicitate Imobiliară PRAHOVA
Biroul de Cadastru și Publicitate Imobiliară Câmpina

A. Partea I. Descrierea imobilului

TEREN Intravilan

Adresa: Loc. Câmpina, Al Izlaz, Nr. 32, Jud. Prahova

Nr. Crt	Nr cadastral Nr. topografic	Suprafața* (mp)	Observații / Referințe
A1	29285	624	Sector cadastral:13 Teren neimprejmuit;

B. Partea II. Proprietari și acte

Inscrieri privitoare la dreptul de proprietate și alte drepturi reale		Referințe
42583 / 08/09/2023		
Act Notarial nr. 2482, din 07/09/2023 emis de Ivan Mihaela;		
B8	Intabulare, drept de PROPRIETATEcumpărare ca bun comun, dobandit prin Conventie, cota actuala 1/1, cota initiala 1/1 1) STAN BOGDAN 2) STAN SABINA-POMPILIA	A1

C. Partea III. SARCINI .

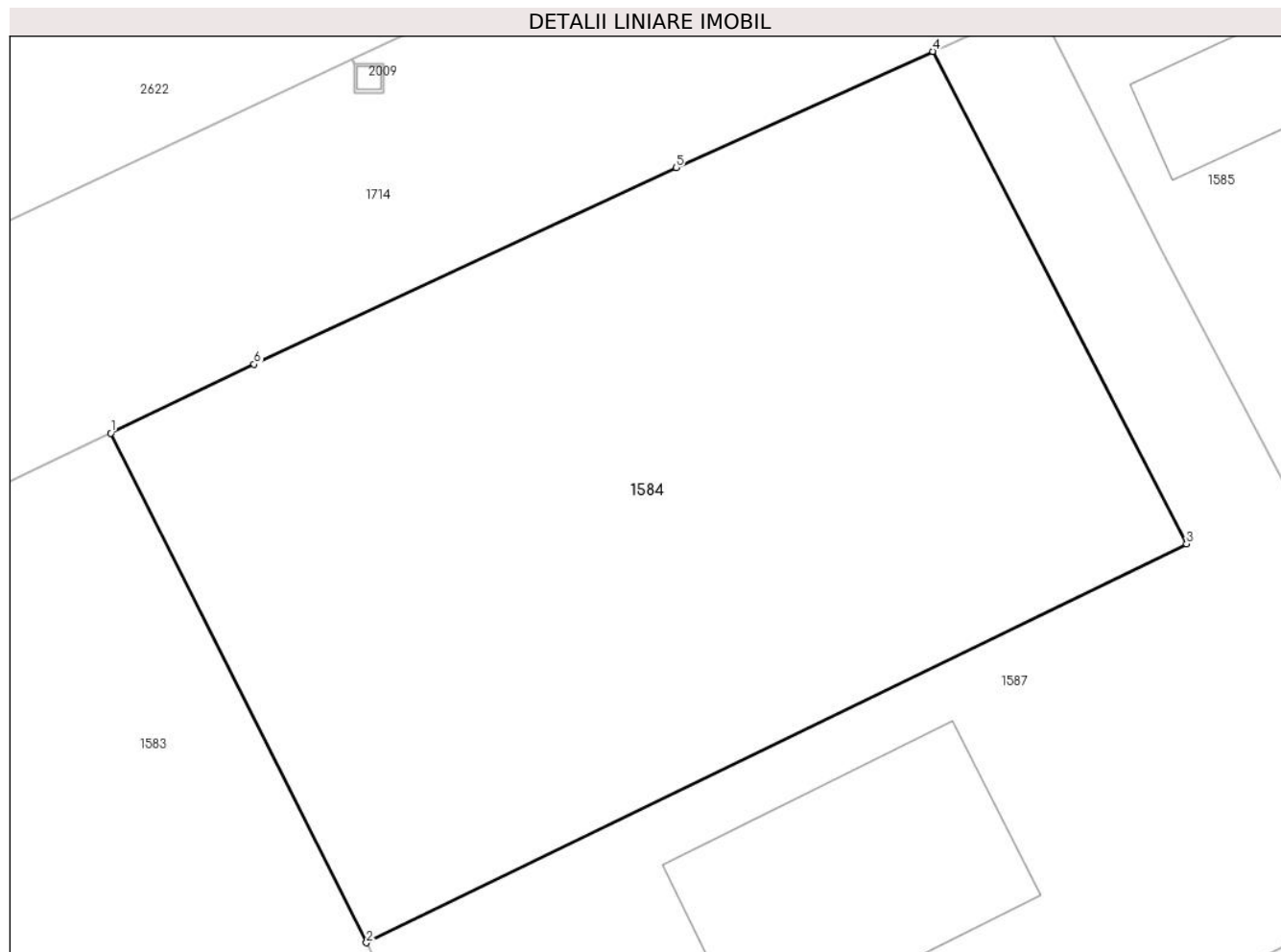
Inscrieri privind dezmembramintele dreptului de proprietate, drepturi reale de garanție și sarcini	Referințe
NU SUNT	

Anexa Nr. 1 La Partea I

Teren

Nr cadastral	Suprafața (mp)*	Observații / Referințe
29285	624	

* Suprafața este determinată în planul de proiecție Stereo 70.



Date referitoare la teren

Crt	Categorie folosință	Intravilan	Suprafața (mp)	Tarla	Parcelă	Nr. topo	Observații / Referințe
1	arabil	DA	624	72	3988	-	

Lungime Segmente

1) Valorile lungimilor segmentelor sunt obținute din proiecție în plan.

Punct început	X / Y	Punct sfârșit	X / Y	Lungime segment (** (m)
1	557.287,544 404.962,867	2	557.296,463 404.945,104	19.876
2	557.296,463 404.945,104	3	557.325,088 404.959,011	31.824
3	557.325,088 404.959,011	4	557.316,236 404.976,175	19.312
4	557.316,236 404.976,175	5	557.307,268 404.972,127	9.839
5	557.307,268 404.972,127	6	557.292,55 404.965,27	16.237

Punct început	X / Y	Punct sfârșit	X / Y	Lungime segment (** (m)
6	557.292,55 404.965,27	1	557.287,544 404.962,867	5.553

** Lungimile segmentelor sunt determinate în planul de proiecție Stereo 70 și sunt rotunjite la 1 milimetru.

*** Distanța dintre puncte este formată din segmente cumulate ce sunt mai mici decât valoarea 1 milimetru.

**DATE DESPRE IMOBILUL NR. 1585**

Oficiul de Cadastru și Publicitate Imobiliară PRAHOVA
Biroul de Cadastru și Publicitate Imobiliară Câmpina

A. Partea I. Descrierea imobilului

TEREN Intravilan

Adresa: Loc. Câmpina, Al Izlaz, Nr. 95, Jud. Prahova

Nr. Crt	Nr cadastral Nr. topografic	Suprafața* (mp)	Observații / Referințe
A1	25418	700	Sector cadastral:13 Teren imprejmuit;

B. Partea II. Proprietari și acte

Inscrieri privitoare la dreptul de proprietate și alte drepturi reale		Referințe
20481 / 27/11/2013		
Act Notarial nr. 5297, din 27/11/2013 emis de IVAN MIHAELA;		
B1	Se infiinteaza cartea funciara 25418 a imobilului cu numarul cadastral 25418/Câmpina, rezultat din dezmembrarea imobilului cu numarul cadastral 2626 (identificator electronic 20530) inscris in cartea funciara 6077 (identificator electronic 20530);	A1
Act Administrativ nr. 1888, din 21/11/2013 emis de OCPI PH;		
B3	se noteaza din oficiu propunerea dezmembrarii imobilului	A1
<i>OBSERVATII: pozitie transcrisa din CF 20530/Câmpina, inscrisa prin incheierea nr. 20031 din 21/11/2013;</i>		
20484 / 27/11/2013		
Act Notarial nr. 5300, din 26/11/2013 emis de IVAN MIHAELA;		
B4	Intabulare, drept de PROPRIETATEcumparare ca bun propriu, dobandit prin Conventie, cota actuala 1/1, cota initiala 1/1 1) TISEANU ANDREI-ALEXANDRU	A1
1854 / 27/01/2015		
Act Administrativ nr. 140/20927, din 02/10/2014 emis de PRIMARIA MUNICIPIULUI CAMPINA;		
B5	se noteaza certificatul de nomenclatura stradala nr. 140/20927/02.10.2014-Primaria Campina, cu privire la adresa imobilului,	A1
2765 / 06/02/2015		
Act Administrativ nr. Extras de carte funciara pentru informare nr.1854, din 27/01/2014 emis de B.C.P.I. CAMPINA;		
B6	se noteaza repositionarea imobilului	A1

C. Partea III. SARCINI .

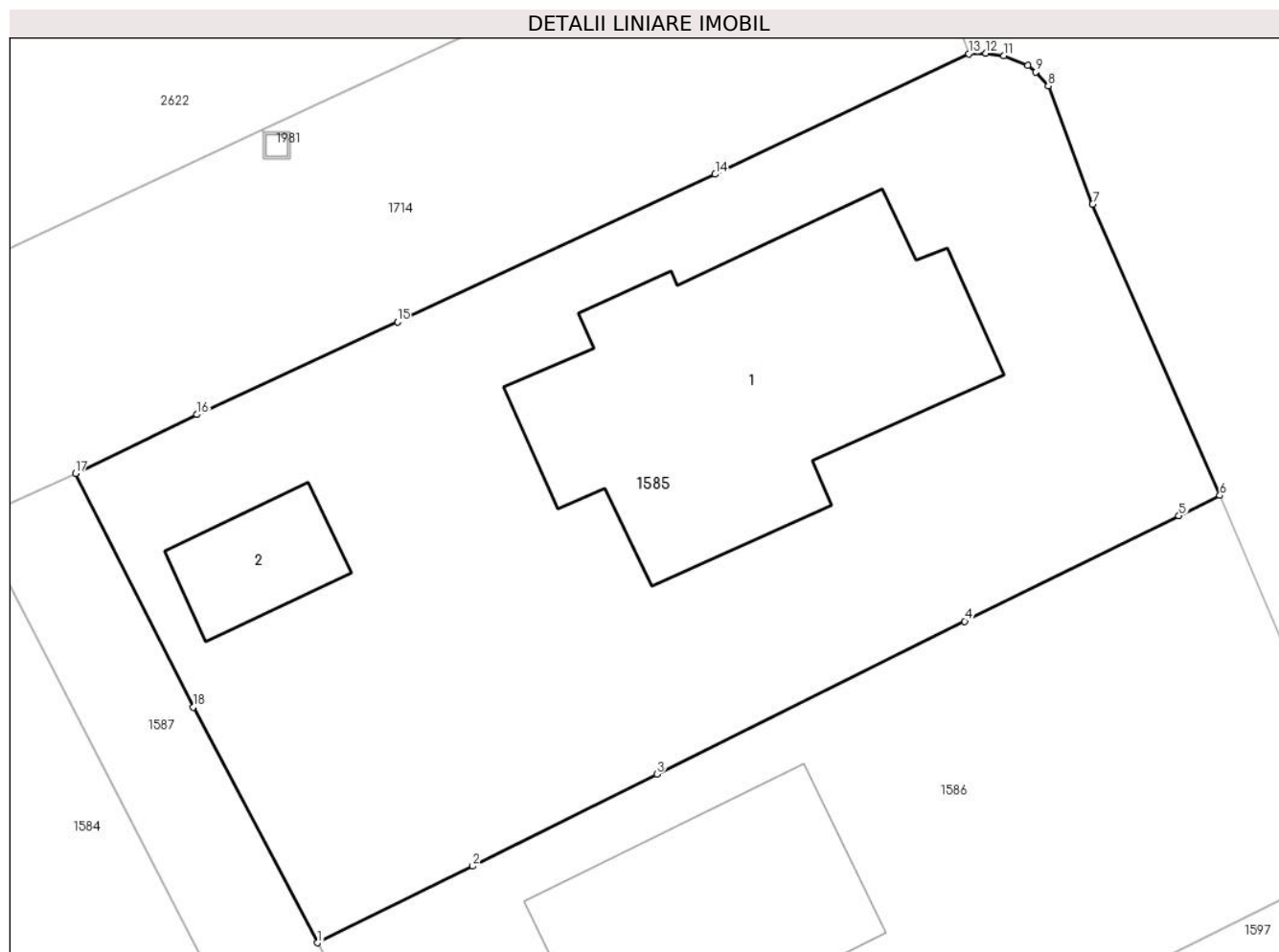
Inscrieri privind dezmembramintele dreptului de proprietate, drepturi reale de garanție și sarcini	Referințe
NU SUNT	

Anexa Nr. 1 La Partea I

Teren

Nr cadastral	Suprafața (mp)*	Observații / Referințe
25418	700	

* Suprafața este determinată în planul de proiecție Stereo 70.



Date referitoare la teren

Crt	Categorie folosință	Intra vilan	Suprafața (mp)	Tarla	Parcelă	Nr. topo	Observații / Referințe
1	curți constructii	DA	700	72	3988	-	

Date referitoare la construcții

Crt	Număr	Destinație construcție	Supraf. (mp)	Situație juridică	Observații / Referințe
A1.1	25418-C1	construcții de locuințe	Din acte: 0 Masurata: 137	Fara acte	Nr. niveluri:2; S. construita la sol:137 mp;
A1.2	25418-C2	construcții anexa	Din acte: 0 Masurata: 21	Fara acte	Nr. niveluri:1; S. construita la sol:21 mp;

Lungime Segmente

1) Valorile lungimilor segmentelor sunt obținute din proiecție în plan.

Punct început	X / Y	Punct sfârșit	X / Y	Lungime segment (** (m)
1	557.328,686 404.960,759	2	557.334,329 404.963,541	6.292
2	557.334,329 404.963,541	3	557.341,027 404.966,884	7.486

Punct început	X / Y	Punct sfârşit	X / Y	Lungime segment (** (m)
3	557.341,027 404.966,884	4	557.352,224 404.972,444	12.501
4	557.352,224 404.972,444	5	557.360,012 404.976,276	8.68
5	557.360,012 404.976,276	6	557.361,504 404.977,01	1.663
6	557.361,504 404.977,01	7	557.356,87 404.987,594	11.554
7	557.356,87 404.987,594	8	557.355,263 404.991,896	4.592
8	557.355,263 404.991,896	9	557.354,813 404.992,402	0.677
9	557.354,813 404.992,402	10	557.354,511 404.992,649	0.39
10	557.354,511 404.992,649	11	557.353,648 404.992,998	0.931
11	557.353,648 404.992,998	12	557.352,995 404.993,085	0.659
12	557.352,995 404.993,085	13	557.352,364 404.993,066	0.631
13	557.352,364 404.993,066	14	557.343,145 404.988,687	10.206
14	557.343,145 404.988,687	15	557.331,592 404.983,315	12.741
15	557.331,592 404.983,315	16	557.324,299 404.979,954	8.03
16	557.324,299 404.979,954	17	557.319,882 404.977,82	4.905
17	557.319,882 404.977,82	18	557.324,175 404.969,329	9.515
18	557.324,175 404.969,329	1	557.328,686 404.960,759	9.685

** Lungimile segmentelor sunt determinate în planul de proiecție Stereo 70 și sunt rotunjite la 1 milimetru.

*** Distanța dintre puncte este formată din segmente cumulate ce sunt mai mici decât valoarea 1 milimetru.

**DATE DESPRE IMOBILUL NR. 1586**

Oficiul de Cadastru și Publicitate Imobiliară PRAHOVA
Biroul de Cadastru și Publicitate Imobiliară Câmpina

A. Partea I. Descrierea imobilului

TEREN Intravilan

Adresa: Loc. Câmpina, Str Slt Erou Bogdan Vasile, Nr. 93, Jud. Prahova

Nr. Crt	Nr cadastral Nr. topografic	Suprafața* (mp)	Observații / Referințe
A1	29667	508	Sector cadastral:13 Teren imprejmuit;

Construcții

Crt	Nr cadastral Nr. topografic	Adresa	Observații / Referințe
A1.1	29667-C1	Loc. Câmpina, Str Slt Erou Bogdan Vasile, Nr. 93, Jud. Prahova	Nr. niveluri:2; S. construita la sol:78 mp; S. construita desfasurata:156 mp; Parter si etaj, an construire 2022. Sc. etaj = 78.00 mp.

B. Partea II. Proprietari și acte

Inscrieri privitoare la dreptul de proprietate și alte drepturi reale		Referințe
8053 / 17/01/2023		
Act Notarial nr. 76, din 16/01/2023 emis de Ivan Mihaela;		
B9	se radiaza antecontractul de vanzare cumparare aut nr. 3614 din 15.12.2022 emis de NP Ivan Mihaela, notat prin inch.56525/2022, de sub B8 in baza c.v.c aut. sub nr.76/16.01.2023-NP Mihaela Ivan	A1, A1.1
B10	Intabulare, drept de PROPRIETATEcumparare ca bun propriu, dobandit prin Conventie, cota actuala 1/1, cota initiala 1/1 1) MOTOROIU VLAD-RAZVAN	A1, A1.1
Act Notarial nr. 77, din 16/01/2023 emis de Ivan Mihaela;		
B11	se noteaza interdictiile de instrainare, grevare, dezmembrare, alipire, construire, demolare, restructurare si amenajare 1) BRD - GROUPE SOCIETE GENERALE S.A., CIF:361579	A1, A1.1

C. Partea III. SARCINI

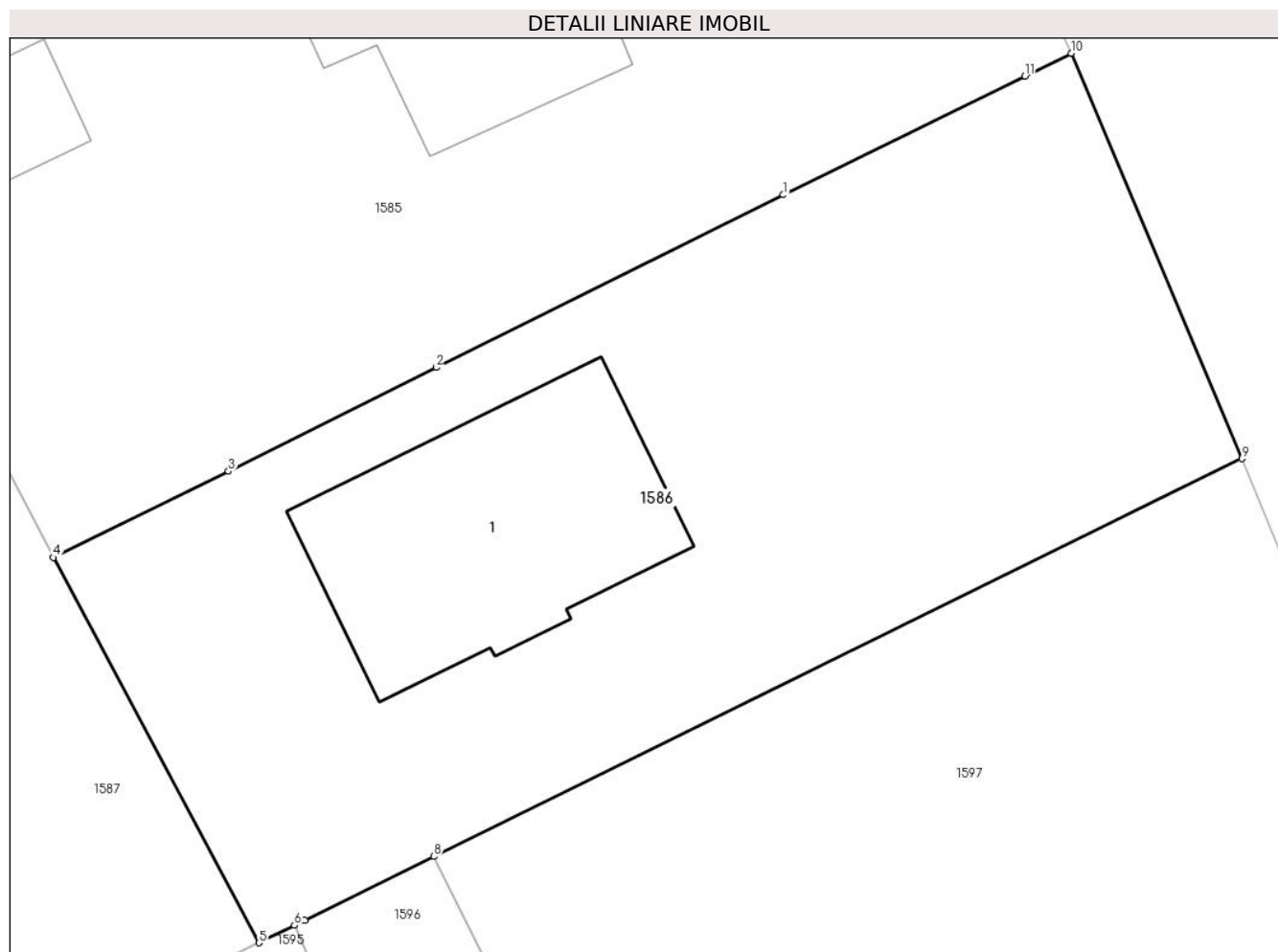
Inscrieri privind dezmembramintele dreptului de proprietate, drepturi reale de garanție și sarcini		Referințe
8053 / 17/01/2023		
Act Notarial nr. 77, din 16/01/2023 emis de Ivan Mihaela;		
C1	Intabulare, drept de IPOTECA, Valoare:790000 LEI+celelalte obligatii de plata aferente creditului 1) BRD - GROUPE SOCIETE GENERALE S.A., CIF:361579	A1, A1.1

Anexa Nr. 1 La Partea I

Teren

Nr cadastral	Suprafața (mp)*	Observații / Referințe
29667	508	

* Suprafața este determinată în planul de proiecție Stereo 70.



Date referitoare la teren

Crt	Categorie folosință	Intravilan	Suprafața (mp)	Tarla	Parcelă	Nr. topo	Observații / Referințe
1	curți constructii	DA	508	72	3987/1,3988	-	

Date referitoare la construcții

Crt	Număr	Destinație construcție	Supraf. (mp)	Situație juridică	Observații / Referințe
A1.1	29667-C1	construcții de locuințe	78	Cu acte	Nr. niveluri:2; S. construita la sol:78 mp; S. construita desfasurata:156 mp; Parter si etaj, an construire 2022. Sc. etaj = 78.00 mp.

Lungime Segmente

1) Valorile lungimilor segmentelor sunt obținute din proiecție în plan.

Punct început	X / Y	Punct sfârșit	X / Y	Lungime segment (** (m)
1	557.352,224 404.972,444	2	557.341,027 404.966,884	12.501
2	557.341,027 404.966,884	3	557.334,329 404.963,541	7.486
3	557.334,329 404.963,541	4	557.328,686 404.960,759	6.292

Punct început	X / Y	Punct sfârşit	X / Y	Lungime segment (** (m)
4	557.328,686 404.960,759	5	557.335,31 404.948,344	14.072
5	557.335,31 404.948,344	6	557.336,456 404.948,908	1.277
6	557.336,456 404.948,908	7	557.336,794 404.949,074	0.377
7	557.336,794 404.949,074	8	557.340,954 404.951,121	4.636
8	557.340,954 404.951,121	9	557.367,011 404.963,944	29.041
9	557.367,011 404.963,944	10	557.361,504 404.977,01	14.179
10	557.361,504 404.977,01	11	557.360,012 404.976,276	1.663
11	557.360,012 404.976,276	1	557.352,224 404.972,444	8.68

** Lungimile segmentelor sunt determinate în planul de proiecție Stereo 70 și sunt rotunjite la 1 milimetru.

*** Distanța dintre puncte este formată din segmente cumulate ce sunt mai mici decât valoarea 1 milimetru.

**DATE DESPRE IMOBILUL NR. 1587**

Oficiul de Cadastru și Publicitate Imobiliară PRAHOVA
Biroul de Cadastru și Publicitate Imobiliară Câmpina

A. Partea I. Descrierea imobilului

TEREN Intravilan

Adresa: Loc. Câmpina, Al Izlaz, Nr. 34, Jud. Prahova

Nr. Crt	Nr cadastral Nr. topografic	Suprafața* (mp)	Observații / Referințe
A1	29668	586	Sector cadastral:13 Teren imprejmuit;

Construcții

Crt	Nr cadastral Nr. topografic	Adresa	Observații / Referințe
A1.1	29668-C1	Loc. Câmpina, Al Izlaz, Nr. 34, Jud. Prahova	Nr. niveluri:2; S. construita la sol:78 mp; S. construita desfasurata:156 mp; Parter si etaj, an construire 2022. Sc. etaj = 78.00 mp.

B. Partea II. Proprietari și acte

Inscrieri privitoare la dreptul de proprietate și alte drepturi reale		Referințe
7507 / 13/01/2023		
Act Notarial nr. 54, din 12/01/2023 emis de Ivan Mihaela;		
B9	Intabulare, drept de PROPRIETATEcumparare, dobandit prin Conventie, cota actuala 1/1, cota initiala 1/1 1) DISTRISOL ENERGY SRL , CIF:45112071	A1, A1.1
10024 / 02/02/2023		
Act Notarial nr. 54, din 12/01/2023 emis de Ivan Mihaela;		
B10	se noteaza dreptul de trecere pentru accesul la utilitatile ce deservesc imobilul aflate pe terenul cu nr.cad. 29667	A1, A1.1

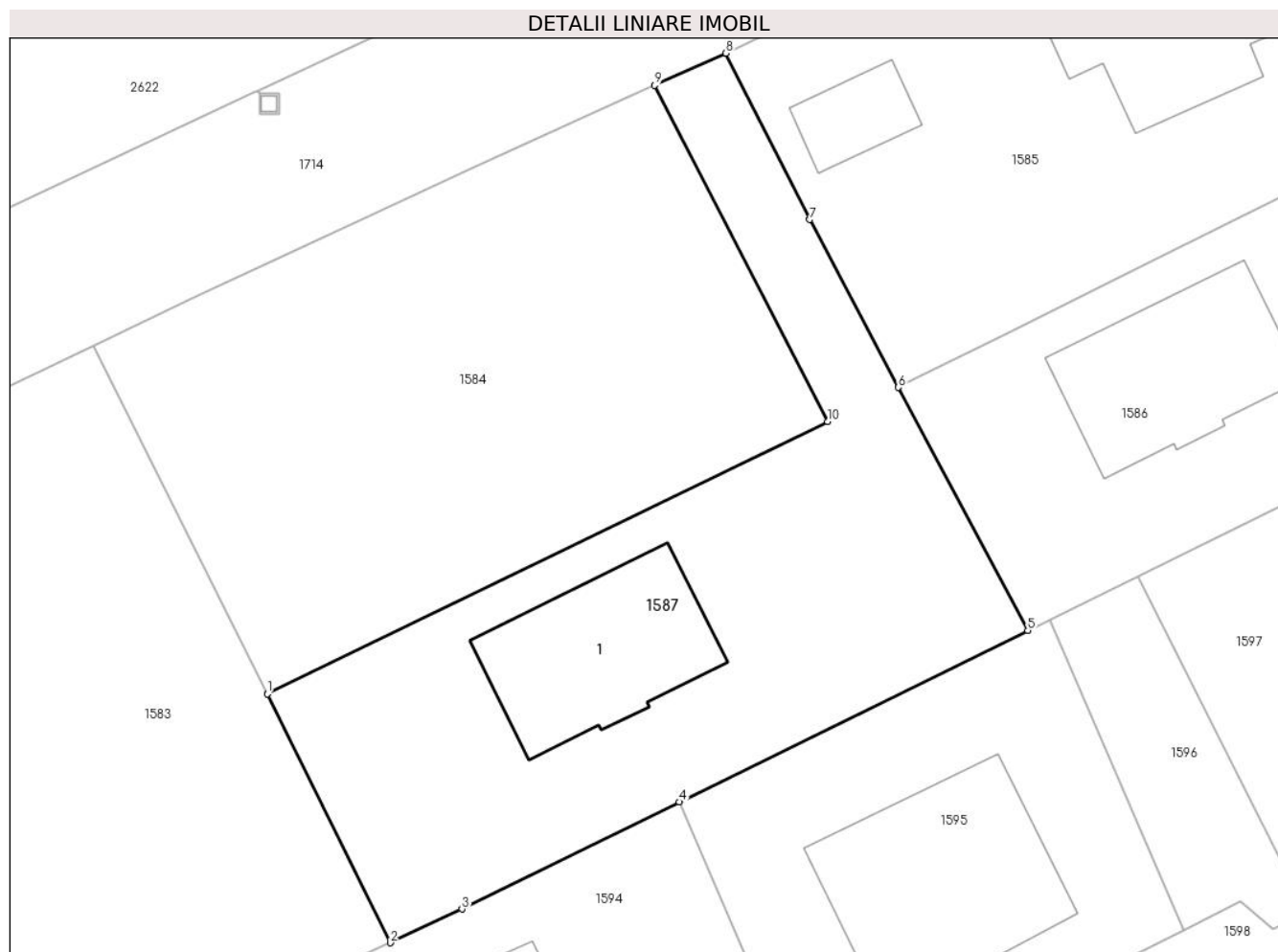
C. Partea III. SARCINI .

Inscrieri privind dezmembramintele dreptului de proprietate, drepturi reale de garanție și sarcini	Referințe
NU SUNT	

Teren

Nr cadastral	Suprafața (mp)*	Observații / Referințe
29668	586	

* Suprafața este determinată în planul de proiecție Stereo 70.



Date referitoare la teren

Crt	Categorie folosință	Intra vilan	Suprafața (mp)	Tarla	Parcelă	Nr. topo	Observații / Referințe
1	curți constructii	DA	586	72	3987/1,3988	-	

Date referitoare la construcții

Crt	Număr	Destinație construcție	Supraf. (mp)	Situație juridică	Observații / Referințe
A1.1	29668-C1	construcții de locuințe	78	Cu acte	Nr. niveluri:2; S. construita la sol:78 mp; S. construita desfasurata:156 mp; Parter si etaj, an construire 2022. Sc. etaj = 78.00 mp.

Lungime Segmente

1) Valorile lungimilor segmentelor sunt obținute din proiecție în plan.

Punct început	X / Y	Punct sfârșit	X / Y	Lungime segment (** (m)
1	557.296,463 404.945,104	2	557.302,73 404.932,4	14.166
2	557.302,73 404.932,4	3	557.306,402 404.934,117	4.054
3	557.306,402 404.934,117	4	557.317,512 404.939,585	12.383

Punct început	X / Y	Punct sfârșit	X / Y	Lungime segment (** (m)
4	557.317,512 404.939,585	5	557.335,31 404.948,344	19.837
5	557.335,31 404.948,344	6	557.328,686 404.960,759	14.072
6	557.328,686 404.960,759	7	557.324,175 404.969,329	9.685
7	557.324,175 404.969,329	8	557.319,882 404.977,82	9.515
8	557.319,882 404.977,82	9	557.316,236 404.976,175	4.0
9	557.316,236 404.976,175	10	557.325,088 404.959,011	19.312
10	557.325,088 404.959,011	1	557.296,463 404.945,104	31.824

** Lungimile segmentelor sunt determinate în planul de proiecție Stereo 70 și sunt rotunjite la 1 milimetru.

*** Distanța dintre puncte este formată din segmente cumulate ce sunt mai mici decât valoarea 1 milimetru.

**DATE DESPRE IMOBILUL NR. 1588**

Oficiul de Cadastru și Publicitate Imobiliară PRAHOVA
Biroul de Cadastru și Publicitate Imobiliară Câmpina

A. Partea I. Descrierea imobilului

TEREN Intravilan

Adresa: Loc. Câmpina, Al Izlaz, Nr. 22, Jud. Prahova

Nr. Crt	Nr cadastral Nr. topografic	Suprafața* (mp)	Observații / Referințe
A1	27688	945	Sector cadastral:13 Teren imprejmuit;

Construcții

Crt	Nr cadastral Nr. topografic	Adresa	Observații / Referințe
A1.1	27688-C1	Loc. Câmpina, Al Izlaz, Nr. 22, Jud. Prahova	Nr. niveluri:3; S. construita la sol:139 mp; S. construita desfasurata:347 mp; Sp+P+E, cu Sc Subsol = 69 mp, Sc Parter = 139 mp (+ Sc terasă 1 = 11.8 mp, Sc terasă 2 = 28.1 mp), Sc Etaj = 139 mp (+ Sc balcon 1 = 21.8 mp, Sc balcon 2 = 6.7 mp).

B. Partea II. Proprietari și acte

Inscrieri privitoare la dreptul de proprietate și alte drepturi reale		Referințe
51833 / 06/11/2023		
Act Notarial nr. 1701, din 03/11/2023 emis de NICA ROXANA ELENA;		
B11	Intabulare, drept de PROPRIETATEcumpărare ca bun propriu, dobandit prin Conventie, cota actuala 1/1, cota initiala 1/1 1) AMARIOAREI CLAUDIA ELENA	A1
B12	Intabulare, drept de PROPRIETATEcumpărare ca bun propriu, dobandit prin Conventie, cota actuala 1/1, cota initiala 1/1 1) AMARIOAREI CLAUDIA ELENA <i>OBSERVATII: Lucrările de construire au fost realizate în proporție de 90%.</i>	A1.1

C. Partea III. SARCINI .

Inscrieri privind dezmembramintele dreptului de proprietate, drepturi reale de garanție și sarcini	Referințe
NU SUNT	

Anexa Nr. 1 La Partea I**Teren**

Nr cadastral	Suprafața (mp)*	Observații / Referințe
27688	945	

* Suprafața este determinată în planul de proiecție Stereo 70.

DETALII LINIARE IMOBIL**Date referitoare la teren**

Crt	Categorie folosință	Intravilan	Suprafața (mp)	Tarla	Parcelă	Nr. topo	Observații / Referințe
1	curți constructii	DA	617	72	3987/1, 3987/2	-	
2	arabil	DA	328	72	3987/1, 3987/2	-	

Date referitoare la construcții

Crt	Număr	Destinație construcție	Supraf. (mp)	Situație juridică	Observații / Referințe
A1.1	27688-C1	construcții de locuințe	Din acte: 0 Masurata: 139	Cu acte	Nr. niveluri:3; S. construita la sol:139 mp; S. construita desfasurata:347 mp; Sp+P+E, cu Sc Subsol = 69 mp, Sc Parter = 139 mp (+ Sc terasă 1 = 11.8 mp, Sc terasă 2 = 28.1 mp), Sc Etaj = 139 mp (+ Sc balcon 1 = 21.8 mp, Sc balcon 2 = 6.7 mp).

Lungime Segmente

1) Valorile lungimilor segmentelor sunt obținute din proiecție în plan.

Punct început	X / Y	Punct sfârșit	X / Y	Lungime segment (** (m)
1	557.210,387 404.887,789	2	557.230,124 404.897,522	22.006

Punct început	X / Y	Punct sfârşit	X / Y	Lungime segment (** (m)
2	557.230,124 404.897,522	3	557.249,397 404.907,027	21.489
3	557.249,397 404.907,027	4	557.252,472 404.908,543	3.428
4	557.252,472 404.908,543	5	557.263,426 404.913,866	12.179
5	557.263,426 404.913,866	6	557.270,844 404.917,47	8.247
6	557.270,844 404.917,47	7	557.265,036 404.929,835	13.661
7	557.265,036 404.929,835	8	557.243,463 404.919,52	23.912
8	557.243,463 404.919,52	9	557.241,084 404.918,365	2.645
9	557.241,084 404.918,365	10	557.233,421 404.914,646	8.518
10	557.233,421 404.914,646	11	557.223,974 404.910,061	10.501
11	557.223,974 404.910,061	12	557.220,328 404.908,291	4.053
12	557.220,328 404.908,291	13	557.203,022 404.899,773	19.289
13	557.203,022 404.899,773	1	557.210,387 404.887,789	14.066

** Lungimile segmentelor sunt determinate în planul de proiecție Stereo 70 și sunt rotunjite la 1 milimetru.

*** Distanța dintre puncte este formată din segmente cumulate ce sunt mai mici decât valoarea 1 milimetru.



DATE DESPRE IMOBILUL NR. 1589

Oficiul de Cadastru și Publicitate Imobiliară PRAHOVA
Biroul de Cadastru și Publicitate Imobiliară Câmpina

A. Partea I. Descrierea imobilului

TEREN Intravilan

Adresa: Loc. Câmpina, Al Izlaz, Nr. 20, Jud. Prahova

Nr. Crt	Nr cadastral Nr. topografic	Suprafața* (mp)	Observații / Referințe
A1	25100	Din acte: 1.559 Masurata: 1.040	Sector cadastral:13 Teren imprejmuit;

B. Partea II. Proprietari și acte

Inscrieri privitoare la dreptul de proprietate și alte drepturi reale	Referințe
7147 / 30/04/2013	
Act Notarial nr. 1179, din 29/04/2013 emis de POP MIHAELA CRISTINA;	
B1	Se infiinteaza cartea funciara 25100 a imobilului cu numarul cadastral 25100/Câmpina, rezultat din alipirea urmatoarelor imobile:~-nr.cad.12406 (id electronic 23838) din cf.12267 (id electronic 23838) care se sisteaza;~-nr.cad.24517 din cf.24517 care se sisteaza;~-nr.cad.24195 din cf.24195 care se sisteaza;~-nr.cad.24949 din cf.24949 care se sisteaza;
Act Notarial nr. 3457, din 13/11/2012 emis de POP MIHAELA CRISTINA (; act notarial 558/07.03.2013 NP Pop Mihaela Cristina);	
B2	Intabulare, drept de PROPRIETATEpartaj, dobandit prin Conventie, cota actuala 1/1, cota initiala 1/1 1) SAVU ALEXANDRU CATALIN <i>OBSERVATII: pozitie transcrisa din CF 23838/Câmpina, incheierea nr. 17609din 14-11-2012</i>
Act Administrativ nr. 620, din 12/04/2013 emis de OCPI PH;	
B6	se noteaza din oficiu propunerea alipirii imobilului <i>OBSERVATII: pozitie transcrisa din CF 24517/Câmpina, incheierea nr. 6005din 12-04-2013</i>
B7	se noteaza din oficiu propunerea alipirii imobilului <i>OBSERVATII: pozitie transcrisa din CF 23838/Câmpina, incheierea nr. 6007din 12-04-2013</i>
B8	se noteaza din oficiu propunerea de alipire a imobilului <i>OBSERVATII: pozitie transcrisa din CF 24195/Câmpina, incheierea nr. 6008din 12-04-2013</i>
B9	se noteaza din oficiu propunerea de alipire a imobilului <i>OBSERVATII: pozitie transcrisa din CF 24949/Câmpina, incheierea nr. 6009din 12-04-2013</i>
2513 / 15/02/2017	
Act Administrativ nr. 7147, din 30/04/2013 emis de BCPI CAMPINA;	
B10	se repositioneaza imobilul, conform documentatiei tehnice avizate

C. Partea III. SARCINI .

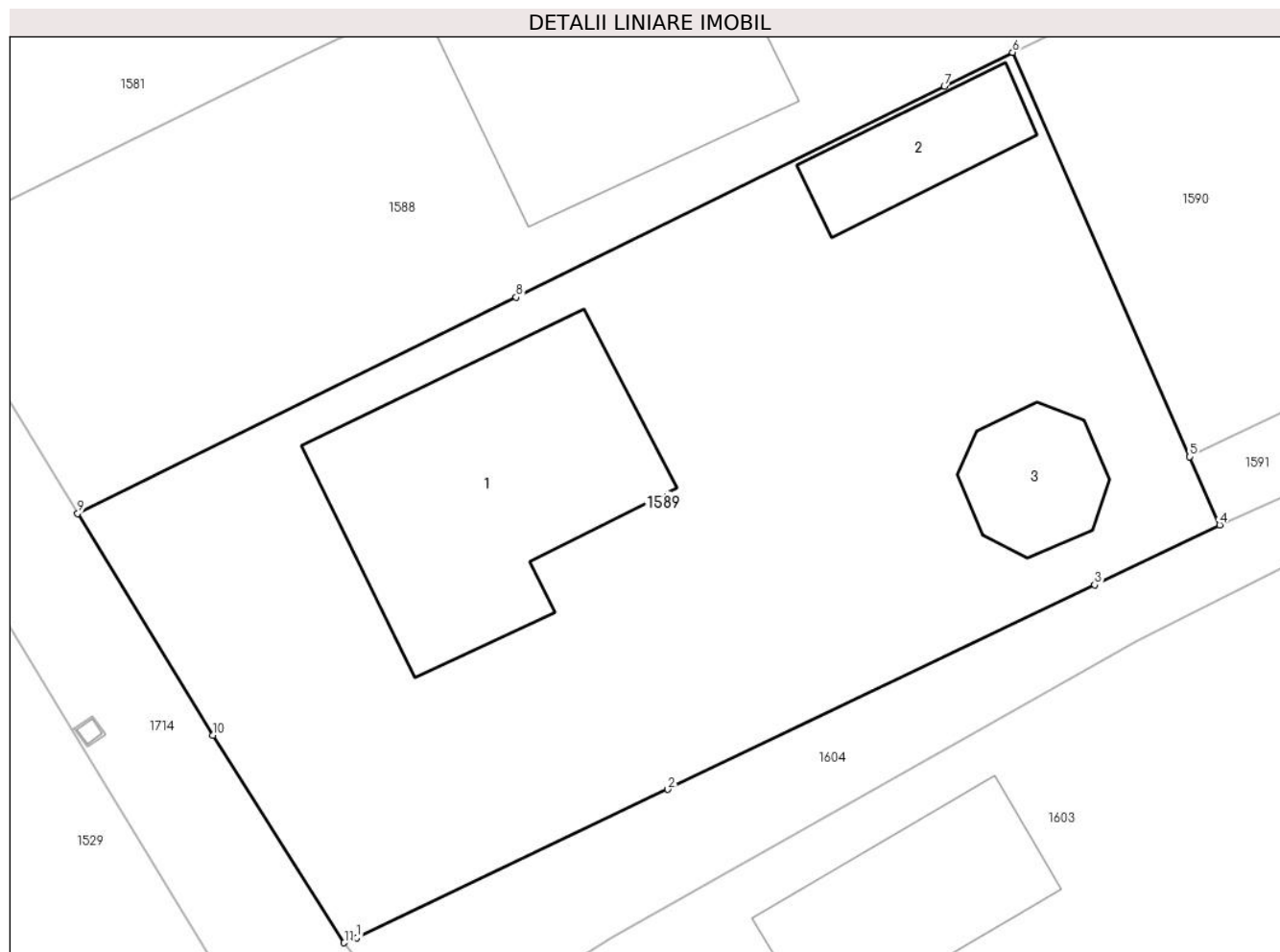
Inscrieri privind dezmembramintele dreptului de proprietate, drepturi reale de garanție și sarcini	Referințe
NU SUNT	

Anexa Nr. 1 La Partea I

Teren

Nr cadastral	Suprafața (mp)*	Observații / Referințe
25100	Din acte: 1.559 Masurata: 1.040	

* Suprafața este determinată în planul de proiecție Stereo 70.



Date referitoare la teren

Crt	Categorie folosință	Intra vilan	Suprafața (mp)	Tarla	Parcelă	Nr. topo	Observații / Referințe
1	curți constructii	DA	1.040	72	3986	-	

Date referitoare la construcții

Crt	Număr	Destinație construcție	Supraf. (mp)	Situație juridică	Observații / Referințe
A1.1	25100-C1	construcții de locuințe	Din acte: 0 Masurata: 147	Fara acte	Nr. niveluri:2; S. construita la sol:147 mp;
A1.2	25100-C2	construcții anexa	Din acte: 0 Masurata: 37	Fara acte	Nr. niveluri:1; S. construita la sol:37 mp;
A1.3	25100-C3	construcții anexa	Din acte: 0 Masurata: 34	Fara acte	Nr. niveluri:1; S. construita la sol:34 mp;

Lungime Segmente

1) Valorile lungimilor segmentelor sunt obținute din proiecție în plan.

Punct început	X / Y	Punct sfârșit	X / Y	Lungime segment (** (m)
1	557.222,944 404.868,691	2	557.236,947 404.875,369	15.514

Punct început	X / Y	Punct sfârşit	X / Y	Lungime segment (** (m)
2	557.236,947 404.875,369	3	557.256,168 404.884,572	21.311
3	557.256,168 404.884,572	4	557.261,788 404.887,275	6.236
4	557.261,788 404.887,275	5	557.260,447 404.890,337	3.343
5	557.260,447 404.890,337	6	557.252,472 404.908,543	19.876
6	557.252,472 404.908,543	7	557.249,397 404.907,027	3.428
7	557.249,397 404.907,027	8	557.230,124 404.897,522	21.489
8	557.230,124 404.897,522	9	557.210,387 404.887,789	22.006
9	557.210,387 404.887,789	10	557.216,476 404.877,802	11.697
10	557.216,476 404.877,802	11	557.222,376 404.868,46	11.049
11	557.222,376 404.868,46	1	557.222,944 404.868,691	0.613

** Lungimile segmentelor sunt determinate în planul de proiecție Stereo 70 și sunt rotunjite la 1 milimetru.

*** Distanța dintre puncte este formată din segmente cumulate ce sunt mai mici decât valoarea 1 milimetru.

**DATE DESPRE IMOBILUL NR. 1590**

Oficiul de Cadastru și Publicitate Imobiliară PRAHOVA
Biroul de Cadastru și Publicitate Imobiliară Câmpina

A. Partea I. Descrierea imobilului

TEREN Intravilan

Adresa: Loc. Câmpina, Str Er. Slt. Bogdan Vasile, Nr. 91E, Jud. Prahova

Nr. Crt	Nr cadastral Nr. topografic	Suprafața* (mp)	Observații / Referințe
A1	25015	Din acte: 2.437 Masurata: 600	Sector cadastral:13 Teren imprejmuit;

B. Partea II. Proprietari și acte

Inscrieri privitoare la dreptul de proprietate și alte drepturi reale		Referințe
6986 / 16/03/2015		
Act Notarial nr. 831, din 13/03/2015 emis de NP POP MIHAELA CRISTINA;		
B1	Se infiinteaza cartea funciara 25015 a imobilului cu numarul cadastral 25015/Câmpina, rezultat din dezmembrarea imobilului cu numarul cadastral 24196 inscris in cartea funciara 24196;	A1
Act Administrativ nr. 213, din 12/02/2013 emis de OCPI PH;		
B3	se noteaza din oficiu propunerea de dezmembrare a imobilului	A1
<i>OBSERVATII: pozitie transcrisa din CF 24196/Câmpina, inscrisa prin incheierea nr. 2087 din 12/02/2013;</i>		
6998 / 16/03/2015		
Act Notarial nr. 833, din 13/03/2015 emis de NP POP MIHAELA CRISTINA;		
B5	se radiaza promisiunea bilaterala de vanzare cumparare aut nr 2793/2014 NP Cutaru Eugenia si ipoteca legala inscrise prin incheierea nr 23978/2014 de sub B4 ,C1 in baza c.v.c. aut nr 833/13.03.2015 NP Pop Mihaela Cristina	A1
B6	Intabulare, drept de PROPRIETATEcumparare ca bun comun, dobandit prin Conventie, cota actuala 1/1, cota initiala 1/1	A1
1) FELEA EMIL 2) FELEA MONICA ELENA		
2534 / 15/02/2017		
Act Administrativ nr. 6998, din 16/03/2015 emis de BCPI CAMPINA;		
B7	se repositioneaza imobilul conform documentatiei tehnice avizate	A1
14264 / 29/05/2018		
Act Administrativ nr. 81, din 16/05/2018 emis de Primaria Campina;		
B8	se noteaza autorizatia de construire nr. 81/16.05.2018 emisa de Primaria Campina	A1
Act Notarial nr. 1682, din 25/05/2018 emis de Ivan Mihaela;		
B9	se noteaza faptul ca accesul la teren se realizeaza pe servitutea de trecere constituita pe terenul arabil in suprafata de 106 mp cu nr.cad. 26063 si pe cota de 21,34 % din terenul arabil in suprafata de 372 mp cu nr.cad. 26062	A1

C. Partea III. SARCINI

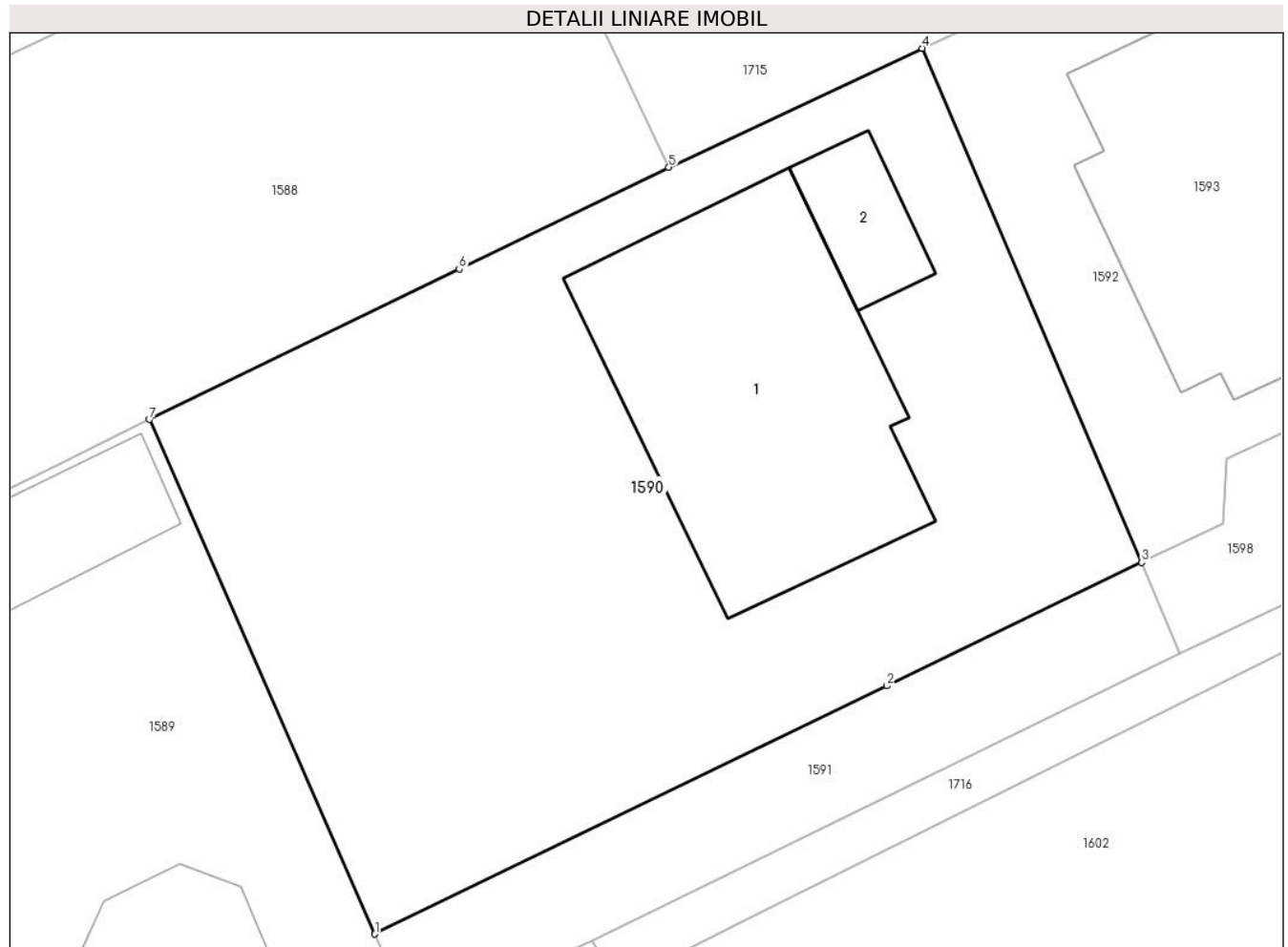
Inscrieri privind dezmembramintele dreptului de proprietate, drepturi reale de garanție și sarcini		Referințe
14264 / 29/05/2018		
Act Notarial nr. 1682, din 25/05/2018 emis de Ivan Mihaela;		
C2	Intabulare, drept de SUPERFICIEpe o perioada de 99 ani	A1
1) VARLAN STELA		

Anexa Nr. 1 La Partea I

Teren

Nr cadastral	Suprafața (mp)*	Observații / Referințe
25015	Din acte: 2.437 Masurata: 600	

* Suprafața este determinată în planul de proiecție Stereo 70.



Date referitoare la teren

Crt	Categorie folosință	Intra vilan	Suprafața (mp)	Tarla	Parcelă	Nr. topo	Observații / Referințe
1	curți constructii	DA	311	72	3986	-	
2	arabil	DA	289	72	3986	-	

Date referitoare la construcții

Crt	Număr	Destinație construcție	Supraf. (mp)	Situație juridică	Observații / Referințe
A1.1	25015-C1	construcții de locuințe	Din acte: 0 Masurata: 117	Fara acte	Nr. niveluri:2; S. construita la sol:117 mp;
A1.2	25015-C2	construcții anexa	Din acte: 0 Masurata: 17	Fara acte	Nr. niveluri:1; S. construita la sol:17 mp;

Lungime Segmente

1) Valorile lungimilor segmentelor sunt obținute din proiecție în plan.

Punct început	X / Y	Punct sfârșit	X / Y	Lungime segment (** (m)
1	557.260,447 404.890,337	2	557.278,557 404.899,12	20.127

Punct început	X / Y	Punct sfârșit	X / Y	Lungime segment (** (m)
2	557.278,557 404.899,12	3	557.287,561 404.903,487	10.007
3	557.287,561 404.903,487	4	557.279,802 404.921,678	19.777
4	557.279,802 404.921,678	5	557.270,844 404.917,47	9.897
5	557.270,844 404.917,47	6	557.263,426 404.913,866	8.247
6	557.263,426 404.913,866	7	557.252,472 404.908,543	12.179
7	557.252,472 404.908,543	1	557.260,447 404.890,337	19.876

** Lungimile segmentelor sunt determinate în planul de proiecție Stereo 70 și sunt rotunjite la 1 milimetru.

*** Distanța dintre puncte este formată din segmente cumulate ce sunt mai mici decât valoarea 1 milimetru.

**DATE DESPRE IMOBILUL NR. 1591**

Oficiul de Cadastru și Publicitate Imobiliară PRAHOVA
Biroul de Cadastru și Publicitate Imobiliară Câmpina

A. Partea I. Descrierea imobilului

TEREN Intravilan

Adresa: Loc. Câmpina, Str Slt. Erou Bogdan Vasile, Nr. 91, Jud. Prahova

Nr. Crt	Nr cadastral Nr. topografic	Suprafața* (mp)	Observații / Referințe
A1	26063	Din acte: 478 Masurata: 106	Sector cadastral:13 Teren imprejmuit;

B. Partea II. Proprietari și acte

Inscrieri privitoare la dreptul de proprietate și alte drepturi reale		Referințe
6985 / 16/03/2015		
Act Notarial nr. 830, din 13/03/2015 emis de NP POP MIHAELA CRISTINA;		
B1	Se infiinteaza cartea funciara 26063 a imobilului cu numarul cadastral 26063/Câmpina, rezultat din dezmembrarea imobilului cu numarul cadastral 24948 inscris in cartea funciara 24948;	A1
Act Administrativ nr. C1985, din 26/02/2015 emis de OCPI PH;		
B3	se noteaza referatul de admitere privind dezmembrarea imobilului	A1
<i>OBSERVATII: pozitie transcrisa din CF 24948/Câmpina, inscrisa prin incheierea nr. 5161 din 02/03/2015;</i>		
6999 / 16/03/2015		
Act Notarial nr. 833, din 13/03/2015 emis de NP POP MIHAELA CRISTINA;		
B4	Intabulare, drept de PROPRIETATEcumparare ca bun comun, dobandit prin Conventie, cota actuala 1/1, cota initiala 1/1 1) FELEA EMIL 2) FELEA MONICA ELENA	A1
2536 / 15/02/2017		
Act Administrativ nr. 6999, din 16/03/2015 emis de BCPI CAMPINA;		
B5	se repositioneaza imobilul, conform documentatiei tehnice avizate	A1

C. Partea III. SARCINI

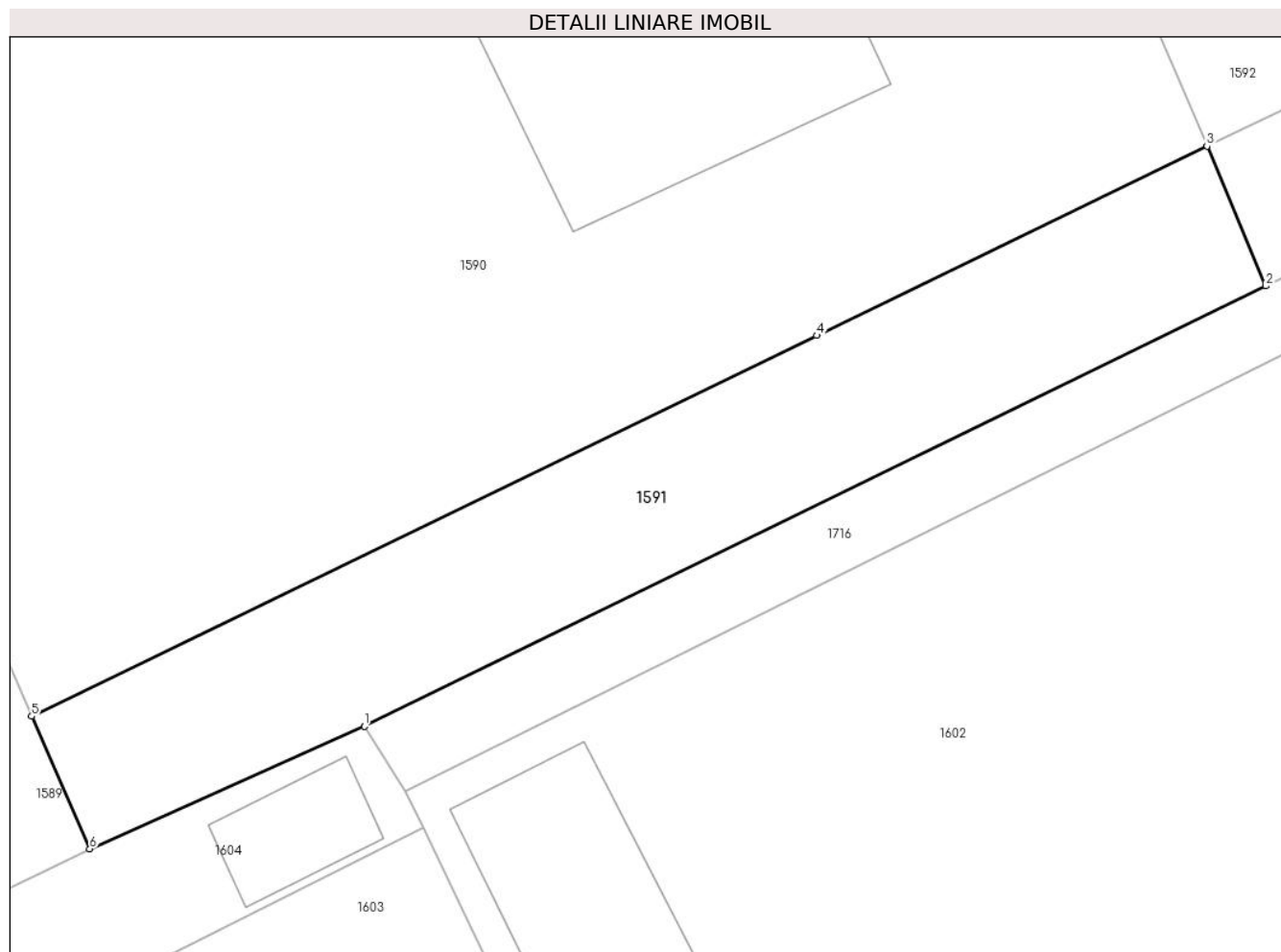
Inscrieri privind dezmembramintele dreptului de proprietate, drepturi reale de garanție și sarcini		Referințe
14265 / 29/05/2018		
Act Notarial nr. 1682, din 25/05/2018 emis de NP Ivan Mihaela;		
C1	se intabuleaza servitutea de trecere, pe o perioada nelimitata, pentru accesul la terenul de 600mp cu nr cadastral 25015	A1

Anexa Nr. 1 La Partea I

Teren

Nr cadastral	Suprafața (mp)*	Observații / Referințe
26063	Din acte: 478 Masurata: 106	

* Suprafața este determinată în planul de proiecție Stereo 70.



Date referitoare la teren

Crt	Categorie folosință	Intra vilan	Suprafața (mp)	Tarla	Parcelă	Nr. topo	Observații / Referințe
1	arabil	DA	106	72	3986	-	

Lungime Segmente

1) Valorile lungimilor segmentelor sunt obținute din proiecție în plan.

Punct început	X / Y	Punct sfârșit	X / Y	Lungime segment (** (m)
1	557.268,127 404.890,105	2	557.288,918 404.900,262	23.139
2	557.288,918 404.900,262	3	557.287,561 404.903,487	3.499
3	557.287,561 404.903,487	4	557.278,557 404.899,12	10.007
4	557.278,557 404.899,12	5	557.260,447 404.890,337	20.127
5	557.260,447 404.890,337	6	557.261,788 404.887,275	3.343

Punct început	X / Y	Punct sfârşit	X / Y	Lungime segment (** (m)
6	557.261,788 404.887,275	1	557.268,127 404.890,105	6.942

** Lungimile segmentelor sunt determinate în planul de proiecţie Stereo 70 şi sunt rotunjite la 1 milimetru.

*** Distanţa dintre puncte este formată din segmente cumulate ce sunt mai mici decât valoarea 1 milimetru.

**DATE DESPRE IMOBILUL NR. 1592**

Oficiul de Cadastru și Publicitate Imobiliară PRAHOVA
Biroul de Cadastru și Publicitate Imobiliară Câmpina

A. Partea I. Descrierea imobilului

TEREN Intravilan

Adresa: Loc. Câmpina, Str Slt Erou Bogdan Vasile, Nr. 91C, Jud. Prahova

Nr. Crt	Nr cadastral Nr. topografic	Suprafața* (mp)	Observații / Referințe
A1	29104	113	Sector cadastral:13 Teren imprejmuit;

B. Partea II. Proprietari și acte

Inscrieri privitoare la dreptul de proprietate și alte drepturi reale		Referințe
21754 / 26/05/2021		
Act Notarial nr. 1242, din 25/05/2021 emis de Musat Roxana Andreea;		
B8	se radiază promisiunea bilaterală de vânzare cumpărare aut nr 947/22.04.2021- NP Roxana Andreea Musat, notată prin inch. 17016/2021, de sub b7, în baza c.v.c aut. sub nr. 1242 din 25.05.2021 emis de NP Musat Roxana Andreea	A1
B9	Intabulare, drept de PROPRIETATE cumpărare ca bun comun, dobândit prin Convenție, cota actuală 1/1, cota inițială 1/1 1) SERBAN RAZVAN-LUCIAN 2) SERBAN MAGDALENA MIHAELA	A1

C. Partea III. SARCINI .

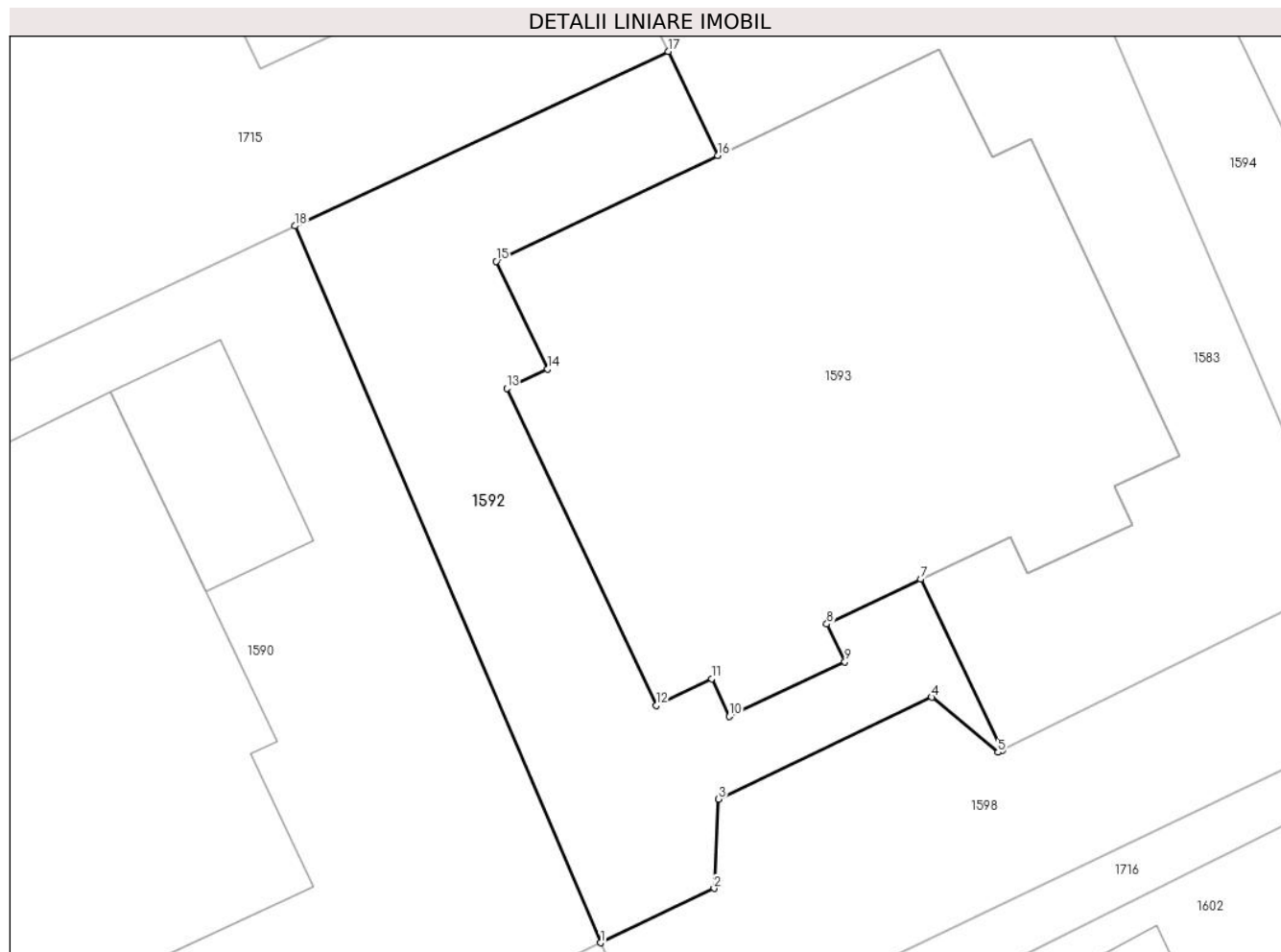
Inscrieri privind dezmembrămintele dreptului de proprietate, drepturi reale de garanție și sarcini	Referințe
NU SUNT	

Anexa Nr. 1 La Partea I

Teren

Nr cadastral	Suprafața (mp)*	Observații / Referințe
29104	113	

* Suprafața este determinată în planul de proiecție Stereo 70.



Date referitoare la teren

Crt	Categorie folosință	Intravilan	Suprafața (mp)	Tarla	Parcelă	Nr. topo	Observații / Referințe
1	curți constructii	DA	113	72	3986	-	

Lungime Segmente

1) Valorile lungimilor segmentelor sunt obținute din proiecție în plan.

Punct început	X / Y	Punct sfârșit	X / Y	Lungime segment (** (m)
1	557.287,561 404.903,487	2	557.290,449 404.904,865	3.2
2	557.290,449 404.904,865	3	557.290,566 404.907,135	2.273
3	557.290,566 404.907,135	4	557.295,981 404.909,719	6.0
4	557.295,981 404.909,719	5	557.297,664 404.908,322	2.187
5	557.297,664 404.908,322	6	557.297,771 404.908,375	0.119

Punct început	X / Y	Punct sfârșit	X / Y	Lungime segment (** (m)
6	557.297,771 404.908,375	7	557.295,694 404.912,713	4.81
7	557.295,694 404.912,713	8	557.293,313 404.911,579	2.637
8	557.293,313 404.911,579	9	557.293,77 404.910,621	1.061
9	557.293,77 404.910,621	10	557.290,837 404.909,232	3.245
10	557.290,837 404.909,232	11	557.290,384 404.910,183	1.053
11	557.290,384 404.910,183	12	557.288,983 404.909,516	1.552
12	557.288,983 404.909,516	13	557.285,181 404.917,557	8.895
13	557.285,181 404.917,557	14	557.286,223 404.918,049	1.152
14	557.286,223 404.918,049	15	557.284,912 404.920,781	3.03
15	557.284,912 404.920,781	16	557.290,545 404.923,465	6.24
16	557.290,545 404.923,465	17	557.289,279 404.926,109	2.931
17	557.289,279 404.926,109	18	557.279,802 404.921,678	10.462
18	557.279,802 404.921,678	1	557.287,561 404.903,487	19.777

** Lungimile segmentelor sunt determinate în planul de proiecție Stereo 70 și sunt rotunjite la 1 milimetru.

*** Distanța dintre puncte este formată din segmente cumulate ce sunt mai mici decât valoarea 1 milimetru.

**DATE DESPRE IMOBILUL NR. 1593**

Oficiul de Cadastru și Publicitate Imobiliară PRAHOVA
Biroul de Cadastru și Publicitate Imobiliară Câmpina

A. Partea I. Descrierea imobilului

TEREN Intravilan

Adresa: Loc. Câmpina, Str Slt Erou Bogdan Vasile, Nr. 91C, Jud. Prahova

Nr. Crt	Nr cadastral Nr. topografic	Suprafața* (mp)	Observații / Referințe
A1	29103	175	Sector cadastral:13 Teren imprejmuit;

Construcții

Crt	Nr cadastral Nr. topografic	Adresa	Observații / Referințe
A1.1	29103-C1	Loc. Câmpina, Str Slt Erou Bogdan Vasile, Nr. 91C, Jud. Prahova	Nr. niveluri:3; S. construita la sol:175 mp; Sc etaj = 180.00 mp, Sc subsol = 35.70 mp. Nr. unitati individuale = 2, anul construirii 2019. Fundatie beton, pereti caramida parter, lemn la etaj.

B. Partea II. Proprietari și acte

Inscrieri privitoare la dreptul de proprietate și alte drepturi reale		Referințe
21743 / 26/05/2021		
Act Notarial nr. 1242, din 25/05/2021 emis de Musat Roxana Andreea;		
B10	se radiaza promisiunea bilaterala de vanzare cumparare aut nr 947/22.04.2021- NP Roxana Andreea Musat de sub B8 in baza c.v.c. aut nr 1242 din 25.05.2021 emis de Musat Roxana Andreea	A1, A1.1
B11	Intabulare, drept de PROPRIETATEcumparare ca bun comun, dobandit prin Conventie, cota actuala 1/2, cota initiala 1/2 1) SERBAN RAZVAN-LUCIAN 2) SERBAN MAGDALENA MIHAELA	A1
B12	Intabulare, drept de PROPRIETATEcumparare ca bun comun ptr parte din constructia C1-cu stadiul fizic de executie de 50% respectiv camerele 1,2,3,4,5,6 de la parter, camerele 13,14,15,16,17,18,19 si balcon la etaj si camera de la subsol reprezentzentand apartamentul 1, dobandit prin Conventie, cota actuala 1/2, cota initiala 1/2 1) SERBAN RAZVAN-LUCIAN 2) SERBAN MAGDALENA MIHAELA	A1.1
Act Notarial nr. 1244, din 25/05/2021 emis de Musat Roxana Andreea;		
B13	se radiaza promisiunea bilaterala de vanzare cumparare aut nr 948/22.04.2021- NP Roxana Andreea Musat de sub B9 in baza c.v.c aut nr 1244 din 25.05.2021 emis de NP Musat Roxana Andreea	A1, A1.1
B14	Intabulare, drept de PROPRIETATEcumparare ca bun propriu, dobandit prin Conventie, cota actuala 1/2, cota initiala 1/2 1) MIHAI BOGDAN GEORGE	A1
B15	Intabulare, drept de PROPRIETATEcumparare ca bun propriu ptr parte din constructia C1-cu stadiul fizic de executie de 50% respectiv camerele 7,8,9,10,11,12 de la parter, camerele 21,22,23,24,25,26,27 si balcon la etaj si camera de la subsol reprezentzentand apartamentul 2, dobandit prin Conventie, cota actuala 1/2, cota initiala 1/2 1) MIHAI BOGDAN GEORGE	A1.1

C. Partea III. SARCINI .

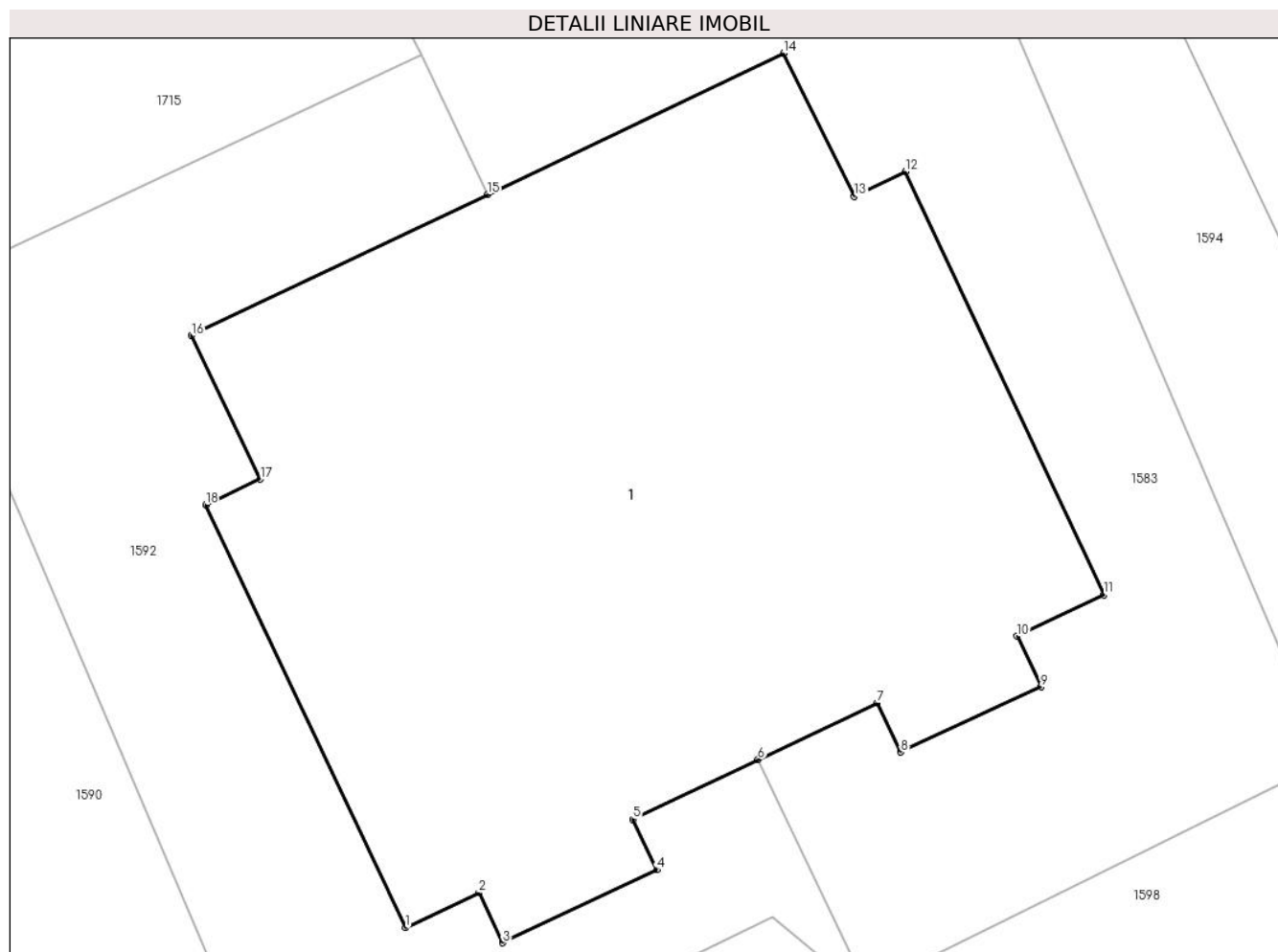
Inscrieri privind dezmembramintele dreptului de proprietate, drepturi reale de garanție și sarcini	Referințe
NU SUNT	

Anexa Nr. 1 La Partea I

Teren

Nr cadastral	Suprafața (mp)*	Observații / Referințe
29103	175	

* Suprafața este determinată în planul de proiecție Stereo 70.



Date referitoare la teren

Crt	Categorie folosință	Intra vilan	Suprafața (mp)	Tarla	Parcelă	Nr. topo	Observații / Referințe
1	curți constructii	DA	175	72	3986	-	

Date referitoare la construcții

Crt	Număr	Destinație construcție	Supraf. (mp)	Situație juridică	Observații / Referințe
A1.1	29103-C1	construcții de locuințe	Din acte: 0 Masurata: 175	Cu acte	Nr. niveluri:3; S. construita la sol:175 mp; Sc etaj = 180,00 mp, Sc subsol = 35,70 mp. Nr. unitati individuale = 2, anul construirii 2019. Fundatie beton, pereti caramida parter, lemn la etaj.

Lungime Segmente

1) Valorile lungimilor segmentelor sunt obținute din proiecție în plan.

Punct început	X / Y	Punct sfârșit	X / Y	Lungime segment (** (m)
1	557.288,983 404.909,516	2	557.290,384 404.910,183	1.552
2	557.290,384 404.910,183	3	557.290,837 404.909,232	1.053

Punct început	X / Y	Punct sfârșit	X / Y	Lungime segment (** (m)
3	557.290,837 404.909,232	4	557.293,77 404.910,621	3.245
4	557.293,77 404.910,621	5	557.293,313 404.911,579	1.061
5	557.293,313 404.911,579	6	557.295,694 404.912,713	2.637
6	557.295,694 404.912,713	7	557.297,966 404.913,796	2.517
7	557.297,966 404.913,796	8	557.298,413 404.912,857	1.04
8	557.298,413 404.912,857	9	557.301,082 404.914,098	2.943
9	557.301,082 404.914,098	10	557.300,622 404.915,062	1.068
10	557.300,622 404.915,062	11	557.302,276 404.915,85	1.832
11	557.302,276 404.915,85	12	557.298,502 404.923,899	8.89
12	557.298,502 404.923,899	13	557.297,53 404.923,427	1.081
13	557.297,53 404.923,427	14	557.296,178 404.926,15	3.04
14	557.296,178 404.926,15	15	557.290,545 404.923,465	6.24
15	557.290,545 404.923,465	16	557.284,912 404.920,781	6.24
16	557.284,912 404.920,781	17	557.286,223 404.918,049	3.03
17	557.286,223 404.918,049	18	557.285,181 404.917,557	1.152
18	557.285,181 404.917,557	1	557.288,983 404.909,516	8.895

** Lungimile segmentelor sunt determinate în planul de proiecție Stereo 70 și sunt rotunjite la 1 milimetru.

*** Distanța dintre puncte este formată din segmente cumulate ce sunt mai mici decât valoarea 1 milimetru.

**DATE DESPRE IMOBILUL NR. 1594**

Oficiul de Cadastru și Publicitate Imobiliară PRAHOVA
Biroul de Cadastru și Publicitate Imobiliară Câmpina

A. Partea I. Descrierea imobilului

TEREN Intravilan

Adresa: Loc. Câmpina, Str Slt. Erou Bogdan Vasile, Nr. 91D, Jud. Prahova

Nr. Crt	Nr cadastral Nr. topografic	Suprafața* (mp)	Observații / Referințe
A1	26872	400	Sector cadastral:13 Teren imprejmuit;

B. Partea II. Proprietari și acte

Inscrieri privitoare la dreptul de proprietate și alte drepturi reale		Referințe
16819 / 27/07/2017		
Act Notarial nr. 3551, din 26/07/2017 emis de NP Pop Mihaela Cristina;		
B7	se radiaza antecontractul de vanzare cumparare notat prin inch. 11393/2017, de sub B.6, in baza declaratiei aut sub nr 3551/26.07.2017-NP Pop Mihaela Cristina	A1
17515 / 07/08/2017		
Act Notarial nr. 3779, din 04/08/2017 emis de NP Pop Mihaela Cristina;		
B8	Intabulare, drept de PROPRIETATEcumparare, dobandit prin Conventie, cota actuala 1/2, cota initiala 1/1 1) PREDEANU ANA	A1
26694 / 01/07/2022		
Act Notarial nr. 327, din 16/06/2022 emis de Ivan Mihaela;		
B9	Intabulare, drept de PROPRIETATE, dobandit prin Succesiune, cota actuala 1/8, cota initiala 1/8 1) PREDEANU ANA	A1
B10	Intabulare, drept de PROPRIETATE, dobandit prin Succesiune, cota actuala 3/8, cota initiala 3/8 1) PREDEANU CALIN-MIHAI	A1

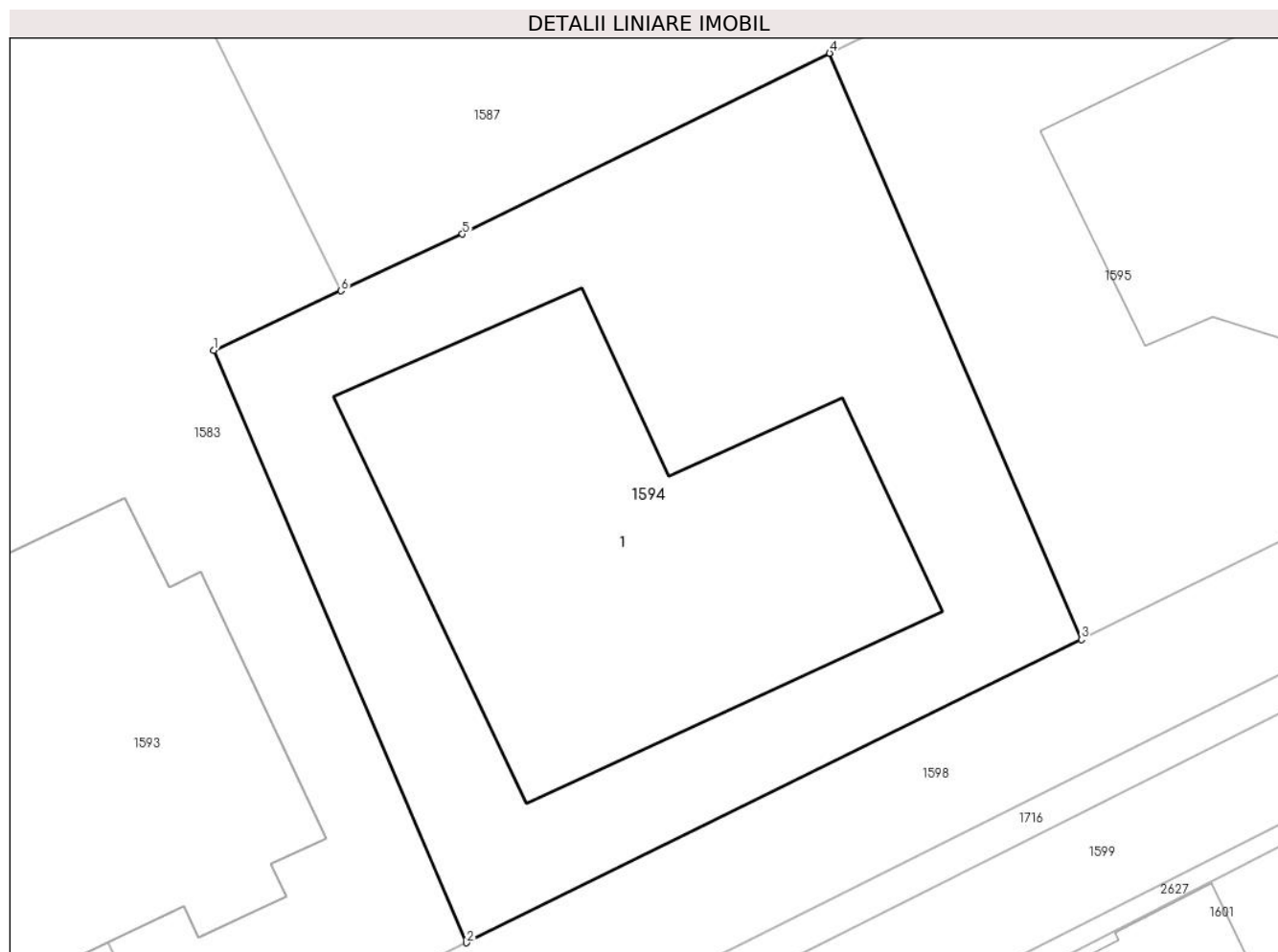
C. Partea III. SARCINI .

Inscrieri privind dezmembramintele dreptului de proprietate, drepturi reale de garanție și sarcini	Referințe
NU SUNT	

Teren

Nr cadastral	Suprafața (mp)*	Observații / Referințe
26872	400	

* Suprafața este determinată în planul de proiecție Stereo 70.



Date referitoare la teren

Crt	Categorie folosință	Intravilan	Suprafața (mp)	Tarla	Parcelă	Nr. topo	Observații / Referințe
1	curți constructii	DA	400	72	3986	-	

Date referitoare la construcții

Crt	Număr	Destinație construcție	Supraf. (mp)	Situație juridică	Observații / Referințe
A1.1	26872-C1	construcții de locuințe	Din acte: 0 Masurata: 152	Fara acte	Nr. niveluri:1; S. construita la sol:152 mp;

Lungime Segmente

1) Valorile lungimilor segmentelor sunt obținute din proiecție în plan.

Punct început	X / Y	Punct sfârșit	X / Y	Lungime segment (** (m))
1	557.298,888 404.930,603	2	557.306,529 404.912,691	19.474
2	557.306,529 404.912,691	3	557.325,128 404.921,857	20.735
3	557.325,128 404.921,857	4	557.317,512 404.939,585	19.295

Punct început	X / Y	Punct sfârșit	X / Y	Lungime segment (** (m)
4	557.317,512 404.939,585	5	557.306,402 404.934,117	12.383
5	557.306,402 404.934,117	6	557.302,73 404.932,4	4.054
6	557.302,73 404.932,4	1	557.298,888 404.930,603	4.241

** Lungimile segmentelor sunt determinate în planul de proiecție Stereo 70 și sunt rotunjite la 1 milimetru.

*** Distanța dintre puncte este formată din segmente cumulate ce sunt mai mici decât valoarea 1 milimetru.

**DATE DESPRE IMOBILUL NR. 1595**

Oficiul de Cadastru și Publicitate Imobiliară PRAHOVA
Biroul de Cadastru și Publicitate Imobiliară Câmpina

A. Partea I. Descrierea imobilului

TEREN Intravilan

Adresa: Loc. Câmpina, Str Slt Erou Bogdan Vasile, Nr. 91B, Jud. Prahova

Nr. Crt	Nr cadastral Nr. topografic	Suprafața* (mp)	Observații / Referințe
A1	28550	400	Sector cadastral:13 Teren imprejmuit;

B. Partea II. Proprietari și acte

Inscrieri privitoare la dreptul de proprietate și alte drepturi reale		Referințe
13407 / 03/06/2020		
Contract De Vânzare-Cumpărare nr. 2020, din 02/06/2020 emis de Pop Mihaela Cristina;		
B7	se radiază antecontractul de vânzare cumpărare aut nr 1255/10.03.2020 NP Pop Mihaela Cristina si actul additional autentificat sub nr 707 din 27.04.2020 emis de NP Mindruta Gabriela la acesta, in baza contractului de vânzare aut. nr. 2020 din 02.06.2020 NP Pop Mihaela Cristina	A1
B8	Intabulare, drept de PROPRIETATEcumpărare ca bun propriu, dobandit prin Conventie, cota actuala 1/1, cota initiala 1/1 1) STANCIU IOZEFINA	A1
7864 / 01/03/2021		
Act Administrativ nr. 5284, din 16/02/2021 emis de Primaria Mun.Campina (; in scris sub semnatura privata nr 25 din 25.02.2021, emis de PFA BIRIS DANIELA);		
B9	se actualizeaza informatiile cadastrale in sensul ca adresa actuala a imobilului este mun.Campina, Str Slt Erou Bogdan Vasile, Nr. 91B, Jud. Prahova, conform documentatiei tehnice avizate	A1
1706 / 18/01/2024		
Act Administrativ nr. 160, din 09/11/2023 emis de PRIMĂRIA MUNICIPIULUI CÂMPINA;		
B10	se notează autorizația de construire nr 160 din 09.11.2023 emisă de PRIMĂRIA MUNICIPIULUI CÂMPINA privind executarea lucrărilor de construire: continuare și terminare lucrări construire locuință, împrejmuire, organizare de șantier autorizate cu AC nr 80/23.04.2021 cu modificări de soluție	A1

C. Partea III. SARCINI .

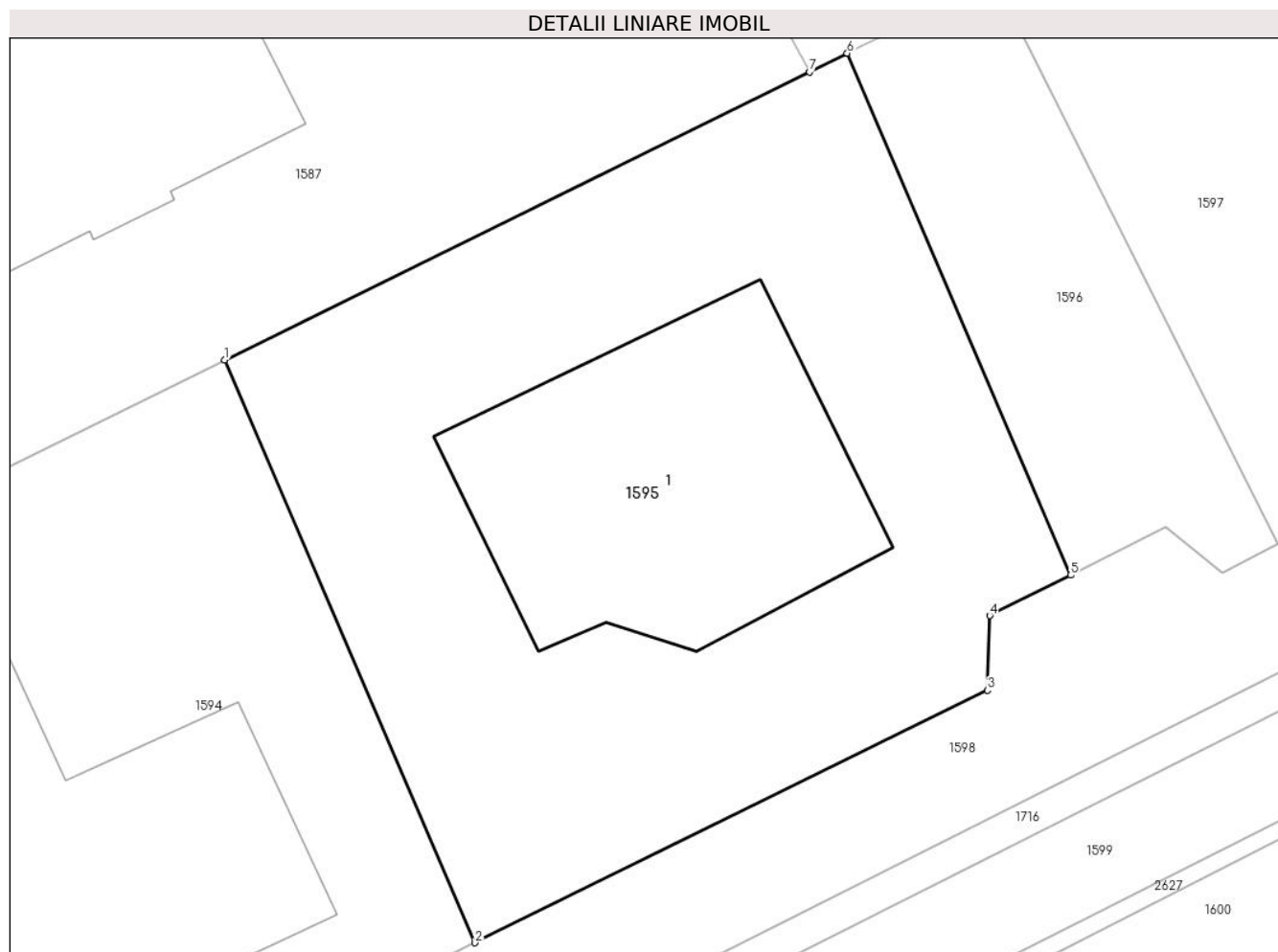
Inscrieri privind dezmembramintele dreptului de proprietate, drepturi reale de garanție și sarcini	Referințe
NU SUNT	

Anexa Nr. 1 La Partea I

Teren

Nr cadastral	Suprafața (mp)*	Observații / Referințe
28550	400	

* Suprafața este determinată în planul de proiecție Stereo 70.



Date referitoare la teren

Crt	Categorie folosință	Intra vilan	Suprafața (mp)	Tarla	Parcelă	Nr. topo	Observații / Referințe
1	curți constructii	DA	400	72	3986	-	

Date referitoare la construcții

Crt	Număr	Destinație construcție	Supraf. (mp)	Situație juridică	Observații / Referințe
A1.1	28550-C1	construcții de locuințe	Din acte: 0 Masurata: 96	Fara acte	Nr. niveluri:2; S. construita la sol:96 mp;

Lungime Segmente

1) Valorile lungimilor segmentelor sunt obținute din proiecție în plan.

Punct început	X / Y	Punct sfârșit	X / Y	Lungime segment (** (m)
1	557.317,512 404.939,585	2	557.325,128 404.921,857	19.295
2	557.325,128 404.921,857	3	557.340,72 404.929,54	17.382
3	557.340,72 404.929,54	4	557.340,794 404.931,805	2.266
4	557.340,794 404.931,805	5	557.343,252 404.933,038	2.75

Punct început	X / Y	Punct sfârșit	X / Y	Lungime segment (** (m)
5	557.343,252 404.933,038	6	557.336,456 404.948,908	17.264
6	557.336,456 404.948,908	7	557.335,31 404.948,344	1.277
7	557.335,31 404.948,344	1	557.317,512 404.939,585	19.837

** Lungimile segmentelor sunt determinate în planul de proiecție Stereo 70 și sunt rotunjite la 1 milimetru.

*** Distanța dintre puncte este formată din segmente cumulate ce sunt mai mici decât valoarea 1 milimetru.

**DATE DESPRE IMOBILUL NR. 1596**

Oficiul de Cadastru și Publicitate Imobiliară PRAHOVA
Biroul de Cadastru și Publicitate Imobiliară Câmpina

A. Partea I. Descrierea imobilului

TEREN Intravilan

Adresa: Loc. Câmpina, Str Slt. Erou Bogdan Vasile, Nr. 91A, Jud. Prahova

Nr. Crt	Nr cadastral Nr. topografic	Suprafața* (mp)	Observații / Referințe
A1	28606	100	Sector cadastral:13 Teren imprejmuit;

B. Partea II. Proprietari și acte

Inscrieri privitoare la dreptul de proprietate și alte drepturi reale		Referințe
19493 / 22/07/2020		
Contract De Vânzare-Cumpărare nr. 2915, din 22/07/2020 emis de NP Pop Mihaela Cristina;		
B7	se radiaza antecontractul de vanzare cumparare aut nr 2029/02.06.2020 NP Pop Mihaela Cristina de sub B5 in baza c.v.c aut nr 2915 din 22.07.2020 emis de NP Pop Mihaela Cristina	A1
B8	Intabulare, drept de PROPRIETATEcumparare ca bun propriu, dobandit prin Conventie, cota actuala 1/1, cota initiala 1/1 1) STANCIU IOZEFINA	A1

C. Partea III. SARCINI .

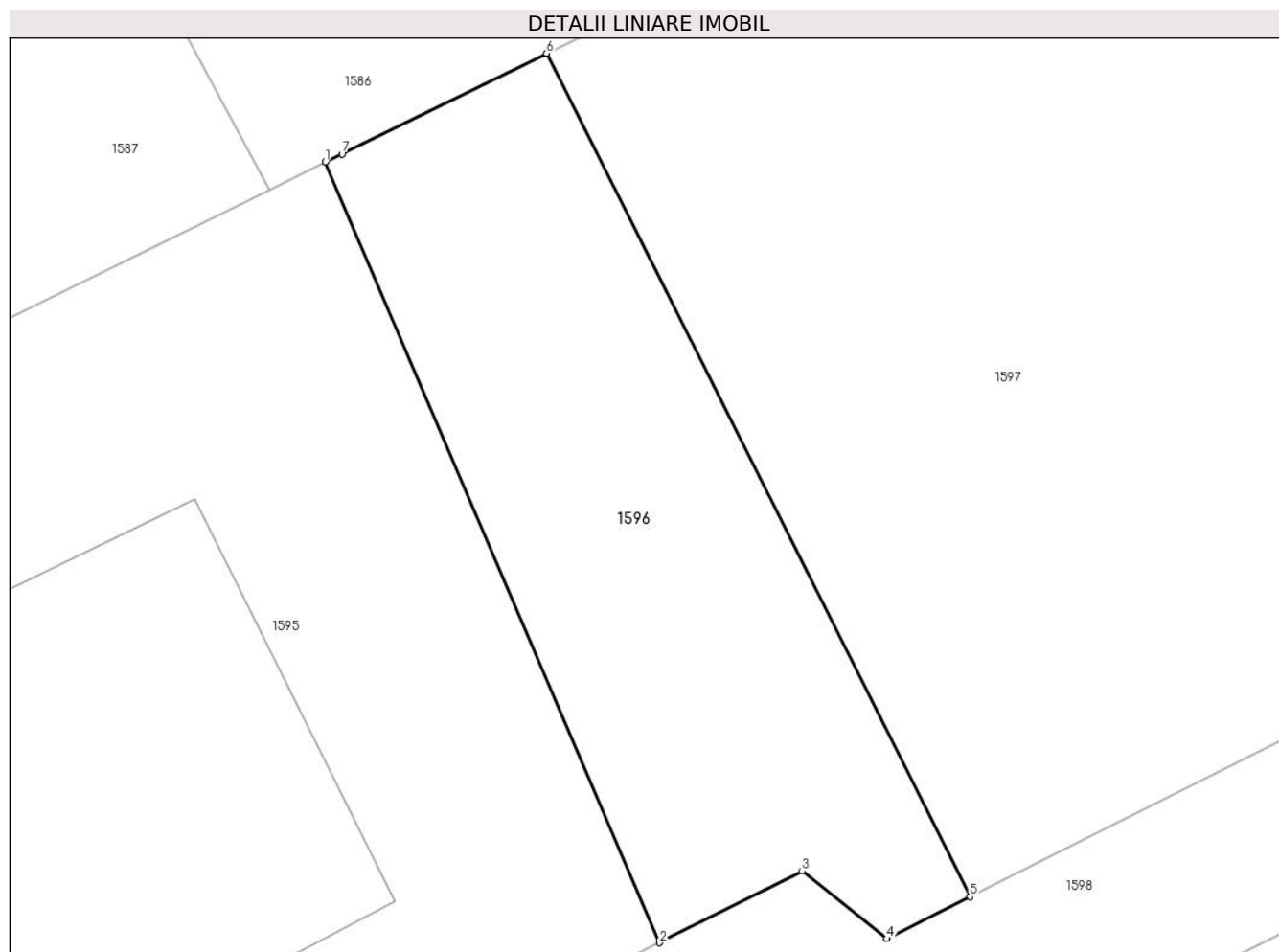
Inscrieri privind dezmembramintele dreptului de proprietate, drepturi reale de garanție și sarcini	Referințe
NU SUNT	

Anexa Nr. 1 La Partea I

Teren

Nr cadastral	Suprafața (mp)*	Observații / Referințe
28606	100	

* Suprafața este determinată în planul de proiecție Stereo 70.



Date referitoare la teren

Crt	Categorie folosință	Intravilan	Suprafața (mp)	Tarla	Parcelă	Nr. topo	Observații / Referințe
1	arabil	DA	100	72	3986	-	

Lungime Segmente

1) Valorile lungimilor segmentelor sunt obținute din proiecție în plan.

Punct început	X / Y	Punct sfârșit	X / Y	Lungime segment (** (m)
1	557.336,456 404.948,908	2	557.343,252 404.933,038	17.264
2	557.343,252 404.933,038	3	557.346,157 404.934,496	3.25
3	557.346,157 404.934,496	4	557.347,873 404.933,123	2.198
4	557.347,873 404.933,123	5	557.349,571 404.933,975	1.9
5	557.349,571 404.933,975	6	557.340,954 404.951,121	19.19

Punct început	X / Y	Punct sfârșit	X / Y	Lungime segment (** (m)
6	557.340,954 404.951,121	7	557.336,794 404.949,074	4.636
7	557.336,794 404.949,074	1	557.336,456 404.948,908	0.377

** Lungimile segmentelor sunt determinate în planul de proiecție Stereo 70 și sunt rotunjite la 1 milimetru.

*** Distanța dintre puncte este formată din segmente cumulate ce sunt mai mici decât valoarea 1 milimetru.

**DATE DESPRE IMOBILUL NR. 1597**

Oficiul de Cadastru și Publicitate Imobiliară PRAHOVA
Biroul de Cadastru și Publicitate Imobiliară Câmpina

A. Partea I. Descrierea imobilului

TEREN Intravilan

Adresa: Loc. Câmpina, Str Slt. Erou Bogdan Vasile, Nr. 91, Jud. Prahova

Nr. Crt	Nr cadastral Nr. topografic	Suprafața* (mp)	Observații / Referințe
A1	28607	540	Sector cadastral:13 Teren imprejmuit;

B. Partea II. Proprietari și acte

Inscrieri privitoare la dreptul de proprietate și alte drepturi reale		Referințe
19485 / 22/07/2020		
Act Notarial nr. 2914, din 22/07/2020 emis de Pop Mihaela Cristina;		
B1	Se infiinteaza cartea funciara 28607 a imobilului cu numarul cadastral 28607/Câmpina, rezultat din dezmembrarea imobilului cu numarul cadastral 28551 inscris in cartea funciara 28551;	A1
Contract De Vânzare-Cumpărare nr. 1449, din 14/03/2019 emis de NP Pop Mihaela Cristina;		
B3	Intabulare, drept de PROPRIETATEcumparare ca bun propriu, dobandit prin Conventie, cota actuala 1/1, cota initiala 1/1 1) MIHAILESCU CLAUDIU-PETRICI-VALENTIN <i>OBSERVATII: pozitie transcrisa din CF 28551/Câmpina, inscrisa prin incheierea nr. 13404 din 03/06/2020; pozitie transcrisa din CF 26871/Câmpina, inscrisa prin incheierea nr. 7352 din 18/03/2019;</i>	A1
Act Administrativ nr. 718, din 19/04/2019 emis de PRIMARIA MUNICIPIULUI BUCURESTI;		
B4	se noteaza schimbarea numelui proprietarului de sub B9 din Bursuc Claudiu Petrica Valentin in MIHAILESCU CLAUDIU PETRICA VALENTIN <i>OBSERVATII: pozitie transcrisa din CF 28551/Câmpina, inscrisa prin incheierea nr. 13404 din 03/06/2020; pozitie transcrisa din CF 26871/Câmpina, inscrisa prin incheierea nr. 7928 din 11/03/2020;</i>	A1

C. Partea III. SARCINI .

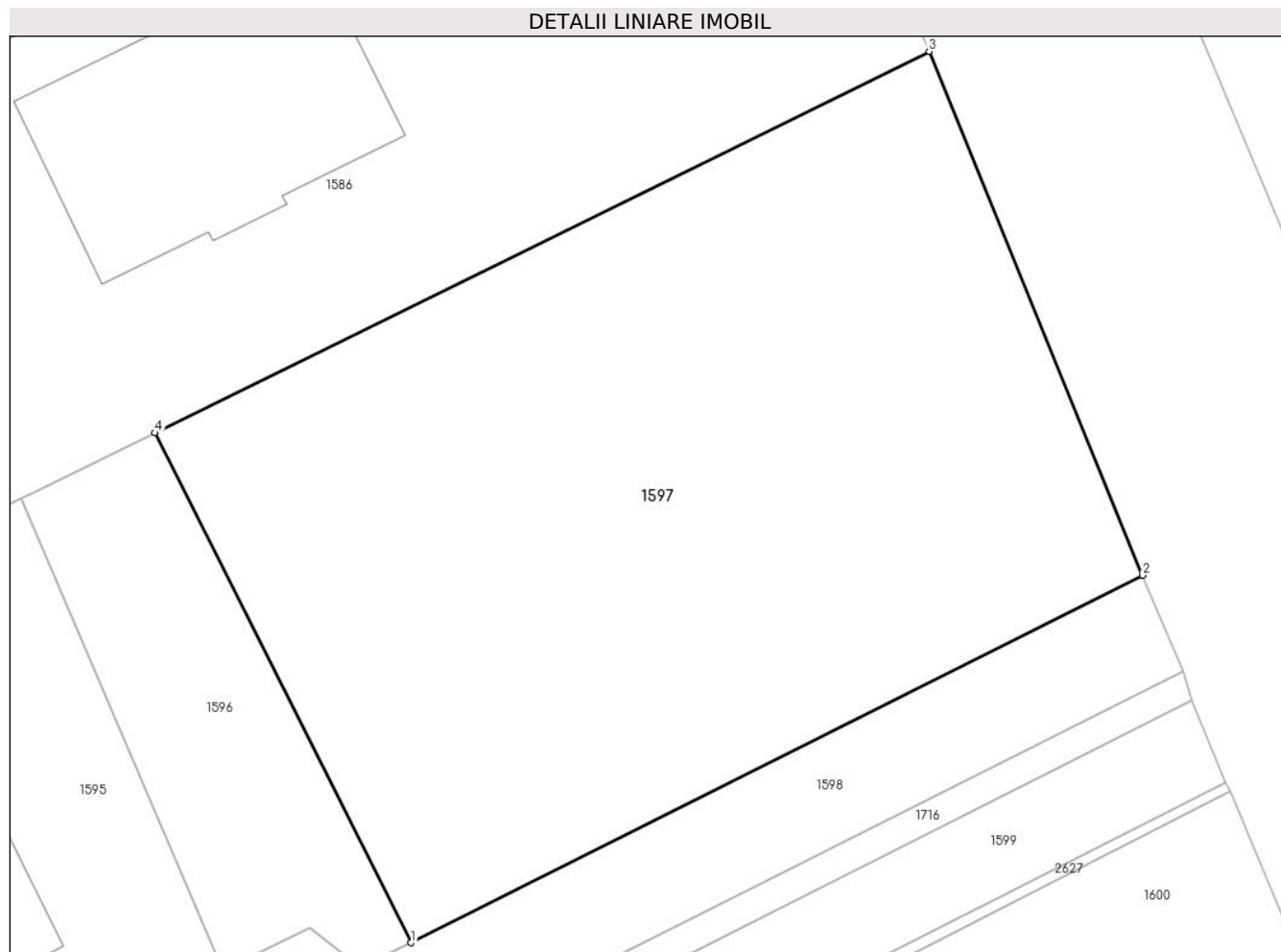
Inscrieri privind dezmembramintele dreptului de proprietate, drepturi reale de garanție și sarcini	Referințe
NU SUNT	

Anexa Nr. 1 La Partea I

Teren

Nr cadastral	Suprafața (mp)*	Observații / Referințe
28607	540	

* Suprafața este determinată în planul de proiecție Stereo 70.



Date referitoare la teren

Crt	Categorie folosință	Intra vilan	Suprafața (mp)	Tarla	Parcelă	Nr. topo	Observații / Referințe
1	arabil	DA	540	72	3986	-	

Lungime Segmente

1) Valorile lungimilor segmentelor sunt obținute din proiecție în plan.

Punct început	X / Y	Punct sfârșit	X / Y	Lungime segment (** (m)
1	557.349,571 404.933,975	2	557.374,191 404.946,332	27.547
2	557.374,191 404.946,332	3	557.367,011 404.963,944	19.019
3	557.367,011 404.963,944	4	557.340,954 404.951,121	29.041
4	557.340,954 404.951,121	1	557.349,571 404.933,975	19.19

** Lungimile segmentelor sunt determinate în planul de proiecție Stereo 70 și sunt rotunjite la 1 milimetru.

***** Distanţa dintre puncte este formată din segmente cumulate ce sunt mai mici decât valoarea 1 milimetru.**

**DATE DESPRE IMOBILUL NR. 1598**

Oficiul de Cadastru și Publicitate Imobiliară PRAHOVA
Biroul de Cadastru și Publicitate Imobiliară Câmpina

A. Partea I. Descrierea imobilului

TEREN Intravilan

Adresa: Loc. Câmpina, Str Er. Slt. Bogdan Vasile, Nr. 91, Jud. Prahova

Nr. Crt	Nr cadastral Nr. topografic	Suprafața* (mp)	Observații / Referințe
A1	26062	Din acte: 478 Masurata: 372	Sector cadastral:13 Teren imprejmuit;

B. Partea II. Proprietari și acte

Inscrieri privitoare la dreptul de proprietate și alte drepturi reale		Referințe
6985 / 16/03/2015		
Act Notarial nr. 830, din 13/03/2015 emis de NP POP MIHAELA CRISTINA;		
B1	Se infiinteaza cartea funciara 26062 a imobilului cu numarul cadastral 26062/Câmpina, rezultat din dezmembrarea imobilului cu numarul cadastral 24948 inscris in cartea funciara 24948;	A1
Act Administrativ nr. C1985, din 26/02/2015 emis de OCPI PH;		
B3	se noteaza referatul de admitere privind dezmembrarea imobilului	A1
<i>OBSERVATII: pozitie transcrisa din CF 24948/Câmpina, inscrisa prin incheierea nr. 5161 din 02/03/2015;</i>		
29319 / 24/09/2015		
Act Notarial nr. 3824, din 23/09/2015 emis de POP MIHAELA CRISTINA;		
B9	Intabulare, drept de PROPRIETATEpartaj, dobandit prin Conventie, cota actuala 79/372, cota initiala 1067/5000	A1
1) FELEA EMIL 2) FELEA MONICA ELENA, ptr. cota de 21,34 % din intregul teren in suprafata de 372 mp;		
2545 / 15/02/2017		
Act Administrativ nr. 12606, din 02/06/2016 emis de BCPI CAMPINA;		
B11	se repositioneaza imobilul conform documentatiei tehnice avizate	A1
16820 / 27/07/2017		
Act Notarial nr. 3551, din 26/07/2017 emis de NP Pop Mihaela Cristina;		
B14	se radiaza notarea antecontractului de vanzare cumparare nr. 11395/2017, de sub B13, in baza declaratiei aut.nr. 3551/26.07.2017 data la NP Pop Mihaela Cristina	A1
17517 / 07/08/2017		
Act Notarial nr. 3779, din 04/08/2017 emis de NP Pop Mihaela Cristina;		
B15	Intabulare, drept de PROPRIETATEcumparare ptr cota de 1/2 din cota de 17,866% reprezentand 66,70% indiviz din terenul in suprafata de 372 mp, dobandit prin Conventie, cota actuala 67/744, cota initiala 67/372	A1
1) PREDEANU ANA		
7351 / 18/03/2019		
Contract De Vânzare-Cumpărare nr. 1449, din 14/03/2019 emis de NP Pop Mihaela Cristina;		
B18	Intabulare, drept de PROPRIETATEcumparare ca bun propriu 102 mp indiviz din 372 mp, dobandit prin Conventie, cota actuala 86/372, cota initiala 166/372	A1
1) MIHAILESCU CLAUDIU-PETRICI-VALENTIN		
7915 / 11/03/2020		
Act Administrativ nr. 718, din 19/04/2019 emis de PRIMARIA MUNICIPIULUI BUCURESTI;		
B19	se noteaza schimbarea numelui proprietarului de sub B18 din BURSUC CLAUDIU-PETRICI-VALENTIN, in MIHAILESCU CLAUDIU-PETRICI-VALENTIN	A1
Act Notarial nr. 1255, din 10/03/2020 emis de Pop Mihaela Cristina;		
B20	se noteaza antecontractul de vanzare cumparare aut.nr. 1255/10.03.2020 NP Pop Mihaela Cristina, valabil pana la data de 04.05.2020 in favoarea promitentei vanzatoare STANCIU IOZEFINA (casatorita), asupra terenului in suprafata de 64 mp indiviz din 165,92 mp indiviz	A1

Inscrieri privitoare la dreptul de proprietate și alte drepturi reale		Referințe
B20	din 372 mp proprietatea promitentului vanzator MIHAILESCU CLAUDIU-PETRICĂ-VALENTIN	A1
10317 / 27/04/2020		
Act Notarial nr. 707, din 27/04/2020 emis de Mindruta Gabriela;		
B21	se noteaza actul aditional la antecontractul de vanzare cumparare aut. nr. 1255/10.03.2020 NP Pop Mihaela Cristina, aut. sub nr.707/27.04.2020-NP MINDRUTA GABRIELA, in sensul prelungirii termenului pana la data de 15.06.2020 in favoarea promitentei vanzatoare STANCIU IOZEFINA (casatorita), asupra terenului in suprafata de 64 mp indiviz din 165,92 mp indiviz din 372 mp proprietatea promitentului vanzator MIHAILESCU CLAUDIU-PETRICĂ-VALENTIN	A1
13405 / 03/06/2020		
Contract De Vânzare-Cumpărare nr. 2020, din 02/06/2020 emis de Pop Mihaela Cristina;		
B22	se radiaza antecontractul de vanzare cumparare aut.nr. 1255/10.03.2020 NP Pop Mihaela Cristina si actul aditional aut. sub nr.707/27.04.2020-NP MINDRUTA GABRIELA in baza c.v.c. aut nr 2020/02.06.2020 NP Pop Mihaela Cristina	A1
B23	Intabulare, drept de PROPRIETATEcumparare ca bun propriu pt teren in suprafata de 64 mp indiviz din 165,92 mp indiviz din 372 mp, dobandit prin Conventie, cota actuala 64/372, cota initiala 64/372 1) STANCIU IOZEFINA	A1
13415 / 03/06/2020		
Act Notarial nr. 2029, din 02/06/2020 emis de Pop Mihaela Cristina;		
B24	se noteaza antecontractul de vanzare cumparare aut.nr. 2029 din 02.06.2020 NP Pop Mihaela Cristina, valabil pana la data de 30.09.2020 in favoarea promitentei cumparatoare STANCIU IOZEFINA (casatorita), asupra terenului in suprafata de 16,01 mp indiviz din 165,92 mp indiviz din 372 mp, proprietatea promitentului vanzator MIHAILESCU CLAUDIU-PETRICĂ-VALENTIN	A1
19494 / 22/07/2020		
Contract De Vânzare-Cumpărare nr. 2915, din 22/07/2020 emis de Pop Mihaela Cristina;		
B25	Intabulare, drept de PROPRIETATEcumparare ca bun comun, ptr cota de 16,01 mp indiviz din 165,92 mp, indiviz din 372 mp intreg, dobandit prin Conventie, cota actuala 16/372, cota initiala 16/372 1) STANCIU IOZEFINA 2) STANCIU ION	A1
21750 / 26/05/2021		
Act Notarial nr. 1242, din 25/05/2021 emis de Musat Roxana Andreea;		
B28	se radiaza promisiunea bilaterala de vanzare cumparare aut nr 947/22.04.2021- NP Roxana Andreea Musat de sub B26 in baza c.v.c aut nr 1242 din 25.05.2021 emis de NP Musat Roxana Andreea	A1
B29	Intabulare, drept de PROPRIETATEcumparare ca bun comun pt teren in suprafata de 30 mp indiviz din 292,61 mp indiviz din 372 mp, dobandit prin Conventie, cota actuala 30/372, cota initiala 30/372 1) SERBAN RAZVAN-LUCIAN 2) SERBAN MAGDALENA MIHAELA	A1
Act Notarial nr. 1244, din 25/05/2021 emis de Musat Roxana Andreea;		
B30	se radiaza promisiunea bilaterala de vanzare cumparare aut nr 948 din 22.04.2021 emisa de NP Musat Roxana Andreea in baza c.v.c aut nr 1244 din 25.05.2021 emis de NP Musat Roxana Andreea	A1
B31	Intabulare, drept de PROPRIETATEcumparare ca bun propriu pt teren in suprafata de 30 mp indiviz din 292,61 mp indiviz din 372 mp, dobandit prin Conventie, cota actuala 30/372, cota initiala 30/372 1) MIHAI BOGDAN GEORGE	A1
26693 / 01/07/2022		
Act Notarial nr. 327, din 16/06/2022 emis de Ivan Mihaela;		
B32	Intabulare, drept de PROPRIETATEptr cota de 1/2 din cota de 17,866% reprezentand 66,70% indiviz din terenul in suprafata de 372 mp, dobandit prin Succesiune, cota actuala 67/744, cota initiala 67/744 1) PREDEANU ANA, ptr cota de 1/4; 2) PREDEANU CĂLIN-MIHAI, ptr cota de 3/4;	A1
12296 / 21/02/2023		
Act Notarial nr. 165, din 27/01/2023 emis de NP ROXANA ANDREEA MUSAT (; act administrativ nr 6580 din 13.02.2023, emis de PRIMARIA MUNICIPIULUI CAMPINA;act administrativ nr 305 din 04.08.2022, emis de PRIMARIA MUNICIPIULUI CAMPINA;act administrativ nr 7340 din 16.02.2023, emis de DIRECTIA ECONOMICA -		

Inscrieri privitoare la dreptul de proprietate și alte drepturi reale		Referințe
IMPOZITE SI TAXE LOCALE);		
B33	se actualizeaza informatiile cadastrale in sensul schimbarii categoriei de folosinta a imobilului si anume din teren arabil in suprafata de 372 mp in drum de acces.	A1

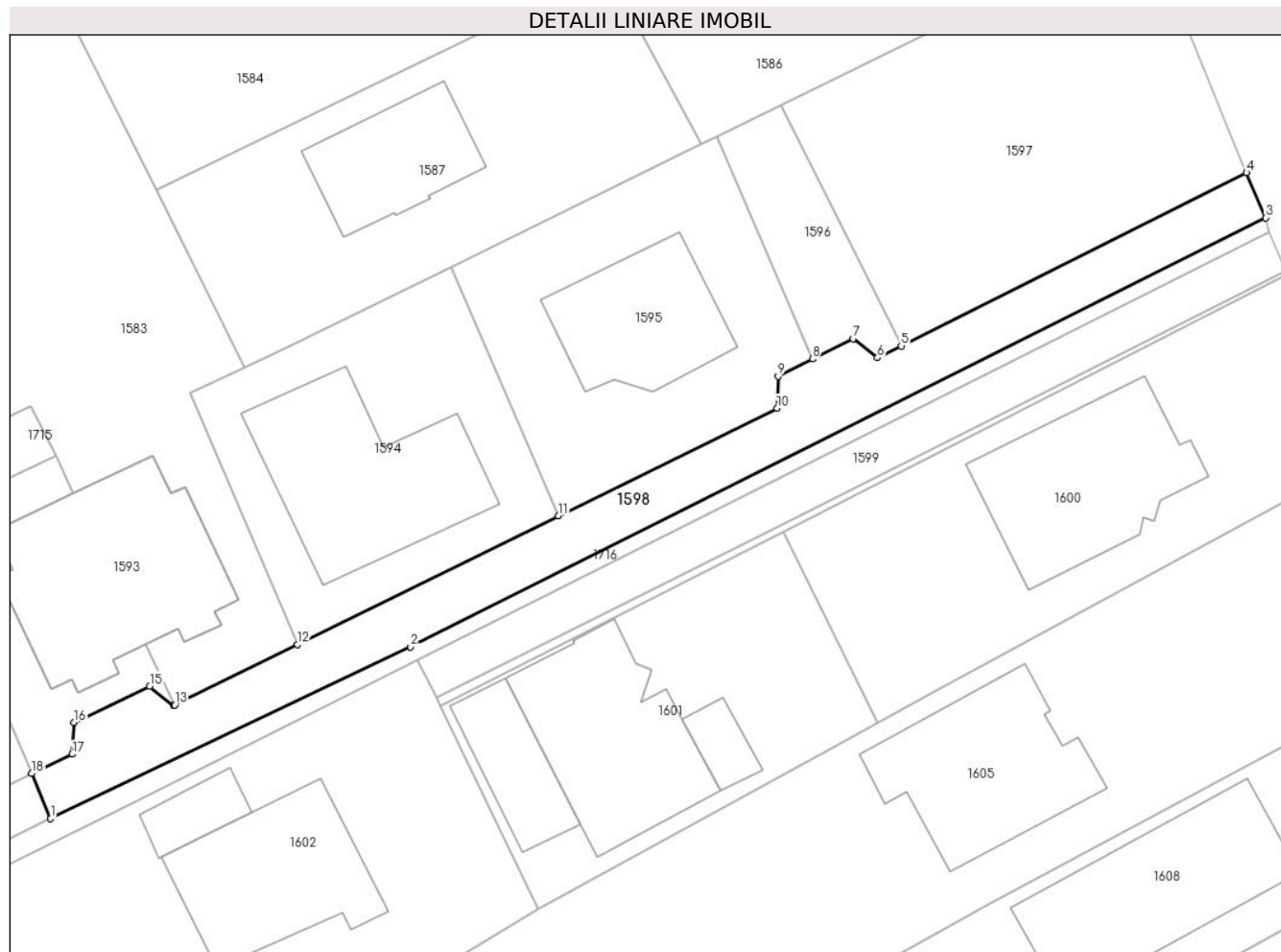
C. Partea III. SARCINI

Inscrieri privind dezmembramintele dreptului de proprietate, drepturi reale de garanție și sarcini		Referințe
14267 / 29/05/2018		
Act Notarial nr. 1682, din 25/05/2018 emis de NP Ivan Mihaela;		
C1	se intabuleaza servitutea de trecere, pe o perioada nelimitata, asupra cotei de 21,34% proprietatea lui Felea Monica Elena, pentru accesul la terenul de 600mp cu nr cadastral 25015	A1
30137 / 03/12/2019		
Act Notarial nr. 3228, din 28/11/2019 emis de ROSENBERG PAULA IOANA;		
C3	se radiaza ipoteca legala inscrisa prin incheierea nr. 27347 din 23.10.2018 sub C2, in baza declaratiei aut.nr. 3228/28.11.2019 NP Paula Ioana Rosenberg	A1

Teren

Nr cadastral	Suprafața (mp)*	Observații / Referințe
26062	Din acte: 478 Masurata: 372	

* Suprafața este determinată în planul de proiecție Stereo 70.



Date referitoare la teren

Crt	Categorie folosință	Intra vilan	Suprafața (mp)	Tarla	Parcelă	Nr. topo	Observații / Referințe
1	drum	DA	372	72	3986	-	

Lungime Segmente

1) Valorile lungimilor segmentelor sunt obținute din proiecție în plan.

Punct început	X / Y	Punct sfârșit	X / Y	Lungime segment (** (m)
1	557.288,918 404.900,262	2	557.314,591 404.912,509	28.445
2	557.314,591 404.912,509	3	557.375,566 404.943,113	68.224
3	557.375,566 404.943,113	4	557.374,191 404.946,332	3.5
4	557.374,191 404.946,332	5	557.349,571 404.933,975	27.547
5	557.349,571 404.933,975	6	557.347,873 404.933,123	1.9

Punct început	X / Y	Punct sfârșit	X / Y	Lungime segment (** (m)
6	557.347,873 404.933,123	7	557.346,157 404.934,496	2.198
7	557.346,157 404.934,496	8	557.343,252 404.933,038	3.25
8	557.343,252 404.933,038	9	557.340,794 404.931,805	2.75
9	557.340,794 404.931,805	10	557.340,72 404.929,54	2.266
10	557.340,72 404.929,54	11	557.325,128 404.921,857	17.382
11	557.325,128 404.921,857	12	557.306,529 404.912,691	20.735
12	557.306,529 404.912,691	13	557.297,771 404.908,375	9.764
13	557.297,771 404.908,375	14	557.297,664 404.908,322	0.119
14	557.297,664 404.908,322	15	557.295,981 404.909,719	2.187
15	557.295,981 404.909,719	16	557.290,566 404.907,135	6.0
16	557.290,566 404.907,135	17	557.290,449 404.904,865	2.273
17	557.290,449 404.904,865	18	557.287,561 404.903,487	3.2
18	557.287,561 404.903,487	1	557.288,918 404.900,262	3.499

** Lungimile segmentelor sunt determinate în planul de proiecție Stereo 70 și sunt rotunjite la 1 milimetru.

*** Distanța dintre puncte este formată din segmente cumulate ce sunt mai mici decât valoarea 1 milimetru.

**DATE DESPRE IMOBILUL NR. 1599**

Oficiul de Cadastru și Publicitate Imobiliară PRAHOVA
Biroul de Cadastru și Publicitate Imobiliară Câmpina

A. Partea I. Descrierea imobilului

Nr. CF vechi:1119(e:3415)

Nr. cadastral vechi:1489

TEREN Intravilan

Adresa: Loc. Câmpina, Str Slt Erou Bogdan Vasile, Jud. Prahova

Nr. Crt	Nr cadastral Nr. topografic	Suprafața* (mp)	Observații / Referințe
A1	20233	204	Sector cadastral:13 Teren imprejmuit;

B. Partea II. Proprietari și acte

Inscrieri privitoare la dreptul de proprietate și alte drepturi reale		Referințe
260 / 23/01/2004		
Contract De Vanzare-Cumparare nr. 371, din 22/01/2004 emis de NP Ivan Mihaela-Campina;		
B1	Intabulare, drept de PROPRIETATEcumparare ca bun comun, dobandit prin Conventie, cota actuala 1/4, cota initiala 1/4 1) POPOVICI CONSTANTIN 2) POPOVICI VIORICA- SOTI PENTRU COTA DE 1/2 DIN 1/2	A1
B2	Intabulare, drept de PROPRIETATEcumparare ca bun comun, dobandit prin Conventie, cota actuala 2/4, cota initiala 1/2 1) FRATILA DANIEL 2) FRATILA ANA ALINA <i>OBSERVATII: (provenita din conversia CF 1119(e:3415))</i>	A1
21443 / 14/12/2009		
Contract De Vanzare-Cumparare nr. 5274, din 11/12/2009 emis de NP Ivan Mihaela;		
B3	Intabulare, drept de PROPRIETATEcumparare ca bun comun, dobandit prin Conventie, cota actuala 1/4, cota initiala 1/4 1) SOFONEA RICA 2) SOFONEA GEORGETA MIHAELA <i>OBSERVATII: (provenita din conversia CF 1119(e:3415))</i>	A1
3421 / 27/02/2017		
Act Administrativ nr. 3151, din 23/02/2017 emis de BCPI CAMPINA;		
B4	se indreapta eroarae materiala strecurata la conversia cartii funciare in sensul ca ptr cota de 1/2 din imobil proprietari sunt Fratiala Daniel si Fratila Ana Alina si nu Sofonea Roca si Sofonea Georgeta Mihaela cum din eroare a fost scris	A1

C. Partea III. SARCINI

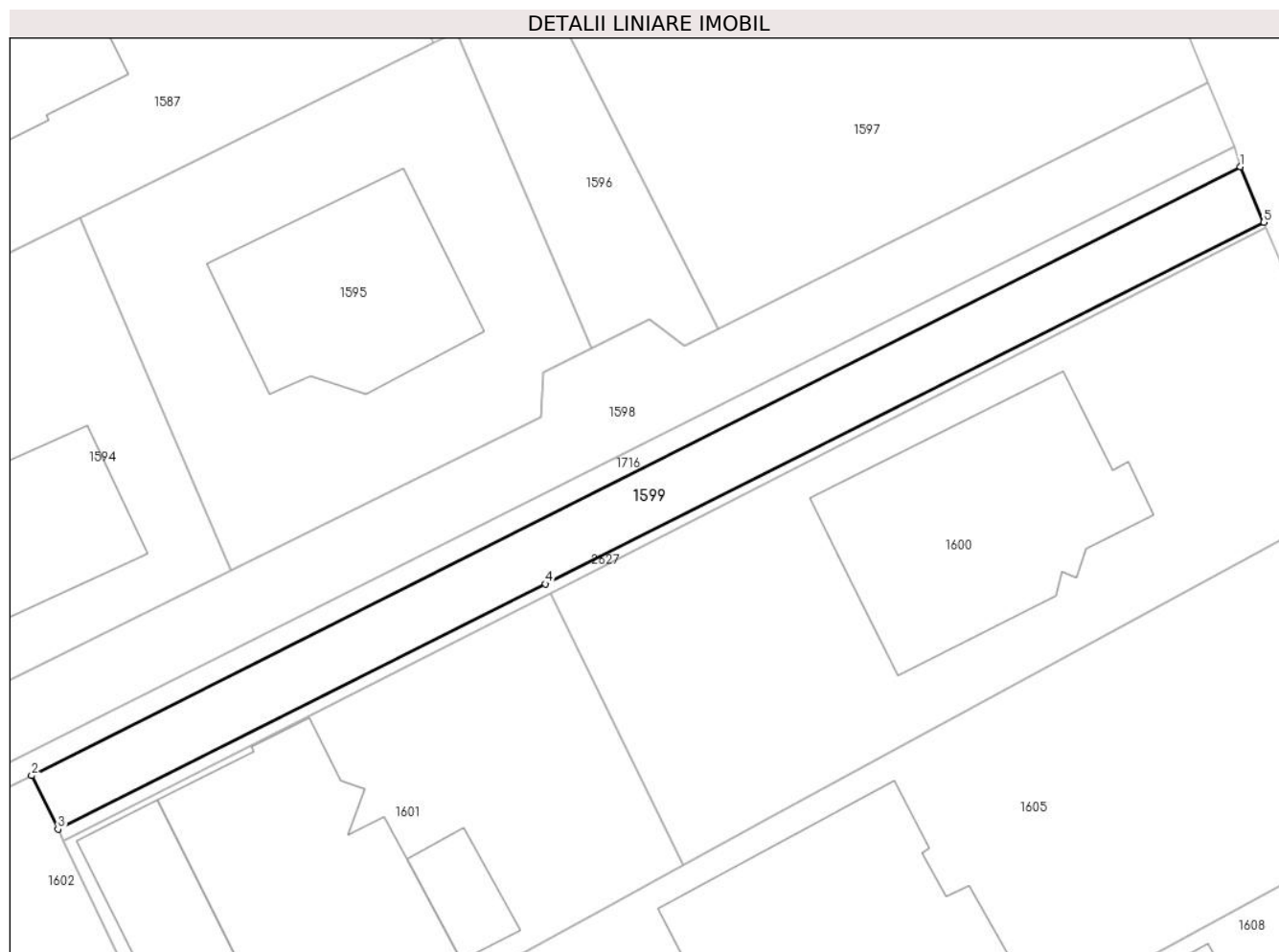
Inscrieri privind dezmembramintele dreptului de proprietate, drepturi reale de garanție și sarcini		Referințe
12035 / 06/11/2006		
Adresa nr. 664, din 26/10/2006 emis de BANCPOST SA;		
C2	se radiaza ipoteca inregistrata prin incheierea nr.964/26.03.2003 de sub C1, fiind ramasa fara obiect prin achitarea integrala a creditului.	A1

Anexa Nr. 1 La Partea I

Teren

Nr cadastral	Suprafața (mp)*	Observații / Referințe
20233	204	

* Suprafața este determinată în planul de proiecție Stereo 70.



Date referitoare la teren

Crt	Categorie folosință	Intra vilan	Suprafața (mp)	Tarla	Parcelă	Nr. topo	Observații / Referințe
1	drum	DA	204	72	3985	-	

Lungime Segmente

1) Valorile lungimilor segmentelor sunt obținute din proiecție în plan.

Punct început	X / Y	Punct sfârșit	X / Y	Lungime segment (** (m)
1	557.375,84 404.942,126	2	557.315,098 404.911,556	68.001
2	557.315,098 404.911,556	3	557.316,424 404.908,867	2.998
3	557.316,424 404.908,867	4	557.340,912 404.921,185	27.412
4	557.340,912 404.921,185	5	557.377,01 404.939,348	40.41
5	557.377,01 404.939,348	1	557.375,84 404.942,126	3.014

**** Lungimile segmentelor sunt determinate în planul de proiecție Stereo 70 și sunt rotunjite la 1 milimetru.**

***** Distanța dintre puncte este formată din segmente cumulate ce sunt mai mici decât valoarea 1 milimetru.**

**DATE DESPRE IMOBILUL NR. 1600**

Oficiul de Cadastru și Publicitate Imobiliară PRAHOVA
Biroul de Cadastru și Publicitate Imobiliară Câmpina

A. Partea I. Descrierea imobilului

Nr. CF vechi:11084
Nr. cadastral vechi:11929

TEREN Intravilan

Adresa: Loc. Câmpina, Str Slt. Erou Bogdan Vasile, Nr. 87, Jud. Prahova

Nr. Crt	Nr cadastral Nr. topografic	Suprafața* (mp)	Observații / Referințe
A1	23259	586	Sector cadastral:13 Teren imprejmuit;

Construcții

Crt	Nr cadastral Nr. topografic	Adresa	Observații / Referințe
A1.1	23259-C1	Loc. Câmpina, Str Slt. Erou Bogdan Vasile, Nr. 87, Jud. Prahova	Nr. niveluri:2; S. construita la sol:138 mp; PARTER CU SU=79.58 MP; SU TERASE=28.28 MP+2.66 MP; ETAJ CU SC=106.57 MP; SU=78.72 MP; SU BALCOANE=3.28 MP+1.54 MP

B. Partea II. Proprietari și acte

Inscrieri privitoare la dreptul de proprietate și alte drepturi reale		Referințe
18045 / 23/10/2009		
Act Dezmembrare nr. 4548, din 22/10/2009 emis de NP IVAN MIHAELA;		
B0	Se infiintează cartea funciara nr. 11084 a unitatii administrativ teritoriale Câmpina , care cuprinde imobilul cu numarul cadastral 11929 descris la PI/A+1, rezultat din dezmembrarea imobilului cu numarul cadastral 11928 / cu numar cadastral hartie 2396 din cartea funciara nr. 1789 a aceleiasi unitati administrativ teritoriale.	A1
Contract De Vanzare-Cumparare nr. 371, din 22/01/2004 emis de NP Ivan Mihaela;		
B1	Intabulare, drept de PROPRIETATEcumparare ca bun comun, dobandit prin Conventie, cota actuala 1/1, cota initiala 1/1 1) POPOVICI CONSTANTIN SORIN 2) POPOVICI VIORICA	A1
Adresa nr. 563, din 13/10/2009 emis de OCPI PRAHOVA;		
B6	se noteaza din oficiu propunerea de dezmembrare a imobilului de sub A1	A1
19442 / 12/11/2009		
Registrul Cadastral al Imobilelor PRIMARIA CAMPINA (; autorizatie construire nr.405/09.11.2009 emis de PRIMARIA CAMPINA;);		
B7	Intabulare, drept de PROPRIETATE, dobandit prin Construire, cota actuala 1/1, cota initiala 1/1 1) POPOVICI CONSTANTIN SORIN 2) POPOVICI VIORICA	A1.1
18045 / 23/10/2009		
Certificat Adresa Postala nr. 259/21174, din 28/09/2009 emis de PRIMARIA MUN.CAMPINA (; declaratie autentica nr.4101/28.09.2009 emis de NP DOBRE ANDREEA;);		
B8	se noteaza schimbarea numarului postal al imobilului din f.n. in nr. 87-87A, conform certificatului de nomenclatura stradala si adresa postala nr. 259/21174/28.09.2009 eliberat de Primaria mun. Campina si a declaratiei aut.nr. 4101/08.09.2009 data la NP Dobre Andreea	A1
Adeverinta nr. 21065, din 28/09/2009 emis de PRIMARIA MUN.CAMPINA (; declaratie autentica nr.4101/28.09.2009 emis de NP DOBRE ANDREEA;);		
B9	se noteaza schimbarea categorisirii de folosinta a imobilului din teren arabil in teren curti constructii, conform adeverintei nr. 21065/28.09.2009 eliberata de Primaria mun. Campina si a declaratiei aut.nr. 4101/28.09.2009 data la NP Dobre Andreea	A1
Alte Acte nr. 260, din 23/01/2004 emis de BCPI Campina;		
B10	se noteaza modificarea numarului cadastral din 2396 in 11928	A1

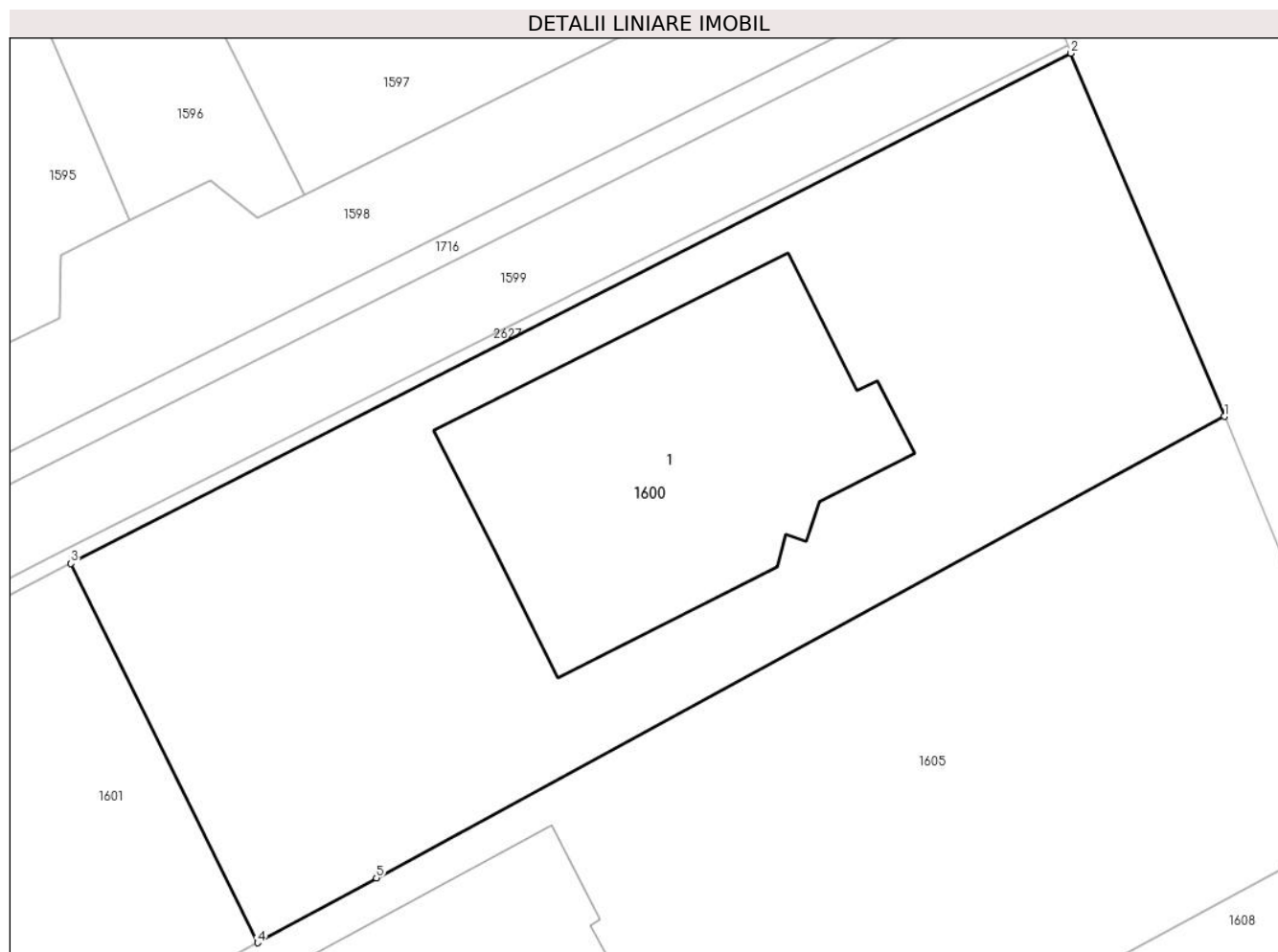
C. Partea III. SARCINI .

Inscrieri privind dezmembramintele dreptului de proprietate, drepturi reale de garanție și sarcini	Referințe
NU SUNT	

Teren

Nr cadastral	Suprafața (mp)*	Observații / Referințe
23259	586	

* Suprafața este determinată în planul de proiecție Stereo 70.



Date referitoare la teren

Crt	Categorie folosință	Intravilan	Suprafața (mp)	Tarla	Parcelă	Nr. topo	Observații / Referințe
1	curți constructii	DA	586	72	3985	-	

Date referitoare la construcții

Crt	Număr	Destinație construcție	Supraf. (mp)	Situație juridică	Observații / Referințe
A1.1	23259-C1	construcții de locuințe	Din acte: 0 Masurata: 138	Cu acte	Nr. niveluri:2; S. construita la sol:138 mp; PARTER CU SU=79.58 MP; SU TERASE=28.28 MP+2.66 MP; ETAJ CU SC=106.57 MP; SU=78.72 MP; SU BALCOANE=3.28 MP+1.54 MP

Lungime Segmente

1) Valorile lungimilor segmentelor sunt obținute din proiecție în plan.

Punct început	X / Y	Punct sfârșit	X / Y	Lungime segment (** (m))
1	557.382,654 404.925,993	2	557.377,134 404.939,055	14.18
2	557.377,134 404.939,055	3	557.341,145 404.920,711	40.394
3	557.341,145 404.920,711	4	557.347,858 404.907,067	15.206

Punct început	X / Y	Punct sfârșit	X / Y	Lungime segment (** (m)
4	557.347,858 404.907,067	5	557.352,137 404.909,402	4.875
5	557.352,137 404.909,402	1	557.382,654 404.925,993	34.735

** Lungimile segmentelor sunt determinate în planul de proiecție Stereo 70 și sunt rotunjite la 1 milimetru.

*** Distanța dintre puncte este formată din segmente cumulate ce sunt mai mici decât valoarea 1 milimetru.

**DATE DESPRE IMOBILUL NR. 1601**

Oficiul de Cadastru și Publicitate Imobiliară PRAHOVA
Biroul de Cadastru și Publicitate Imobiliară Câmpina

A. Partea I. Descrierea imobilului

TEREN Intravilan

Nr. CF vechi:11085
Nr. cadastral vechi:11930

Adresa: Loc. Câmpina, Str Slt. Erou Bogdan Vasile, Nr. 87A, Jud. Prahova

Nr. Crt	Nr cadastral Nr. topografic	Suprafața* (mp)	Observații / Referințe
A1	23260	428	Sector cadastral:13 Teren imprejmuit;

Construcții

Crt	Nr cadastral Nr. topografic	Adresa	Observații / Referințe
A1.1	23260-C1	Loc. Câmpina, Str Slt. Erou Bogdan Vasile, Nr. 87A, Jud. Prahova	Nr. niveluri:2; S. construita la sol:135 mp; Parter cu Su=71.93 mp; Su terase=36.98 mp+4.80 mp; Etaj cu Sc=100.52 mp; Su=69.96 mp; Su balcoane=7.75 mp+1.65 mp.
A1.2	23260-C2	Loc. Câmpina, Str Slt. Erou Bogdan Vasile, Nr. 87A, Jud. Prahova	Nr. niveluri:2; S. construita la sol:53 mp; Pivnita si garaj avand subsol cu destinatie de pivnita cu Sc=24.00 mp si parter cu destinatia de garaj cu Sc=53.00 mp

B. Partea II. Proprietari și acte

Inscrieri privitoare la dreptul de proprietate și alte drepturi reale	Referințe	
21442 / 14/12/2009		
Contract De Vanzare-Cumparare nr. 5274, din 11/12/2009 emis de NP IVAN MIHAELA;		
B9	Intabulare, drept de PROPRIETATEcumparare ca bun comun, dobandit prin Conventie, cota actuala 1/1, cota initiala 1/1 1) SOFONEA RICA 2) SOFONEA GEORGETA MIHAELA OBSERVATII: 130000 eur	A1, A1.1
79 / 05/01/2015		
Act Administrativ nr. Extras de Carte Funciara pentru informare nr.25010, din 17/12/2014 emis de B.C.P.I. CAMPINA (; act administrativ nr. Autorizatie de construire nr.15/28-01-2014 emis de Primaria Mun. Campina; act administrativ nr. P-V de receptie la terminarea lucrarilor nr.27284/15-12-2014 emis de Primaria Mun. Campina; act administrativ nr. Certificat de performanță energetică nr.1193/27-11-2014 emis de Inginer Auditor Energetic Mihailescu Cristina Ioana);		
B10	Intabulare, drept de PROPRIETATE, dobandit prin Construire, cota actuala 1/1, cota initiala 1/1 1) SOFONEA RICA 2) SOFONEA GEORGETA-MIHAELA	A1.1
B11	Intabulare, drept de PROPRIETATE, dobandit prin Construire, cota actuala 1/1, cota initiala 1/1 1) SOFONEA RICA 2) SOFONEA GEORGETA-MIHAELA	A1.2
B12	se noteaza actualizarea informatiilor cadastrale, in sensul ca locuinta C.1 este compusa din P+ E si pod	A1, A1.1, A1.2

C. Partea III. SARCINI .

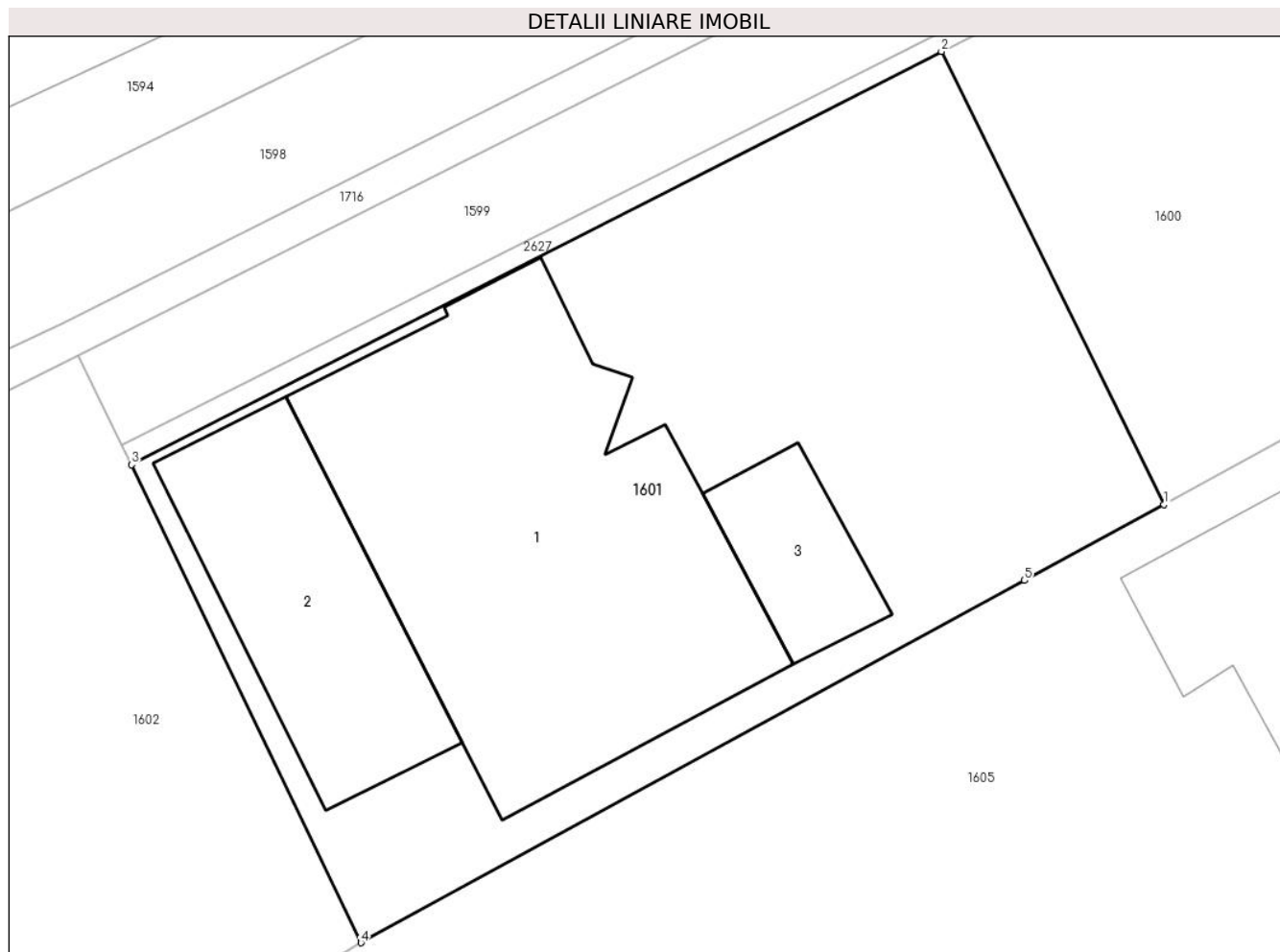
Inscrieri privind dezmembramintele dreptului de proprietate, drepturi reale de garanție și sarcini	Referințe
NU SUNT	

Anexa Nr. 1 La Partea I

Teren

Nr cadastral	Suprafața (mp)*	Observații / Referințe
23260	428	

* Suprafața este determinată în planul de proiecție Stereo 70.



Date referitoare la teren

Crt	Categorie folosință	Intra vilan	Suprafața (mp)	Tarla	Parcelă	Nr. topo	Observații / Referințe
1	curți constructii	DA	428	72	3985	-	

Date referitoare la construcții

Crt	Număr	Destinație construcție	Supraf. (mp)	Situație juridică	Observații / Referințe
A1.1	23260-C1	construcții de locuințe	Din acte: 0 Masurata: 135	Cu acte	Nr. niveluri:2; S. construita la sol:135 mp; Parter cu Su=71.93 mp; Su terase=36.98 mp+4.80 mp; Etaj cu Sc=100.52 mp; Su=69.96 mp; Su balcoane=7.75 mp+1.65 mp.
A1.2	23260-C2	construcții anexa	Din acte: 0 Masurata: 53	Cu acte	Nr. niveluri:2; S. construita la sol:53 mp; Pivnita si garaj avand subsol cu destinatie de pivnita cu Sc=24.00 mp si parter cu destinatia de garaj cu Sc=53.00 mp
A1.3	23260-C3	construcții anexa	Din acte: 0 Masurata: 19	Fara acte	Nr. niveluri:1; S. construita la sol:19 mp;

Lungime Segmente

1) Valorile lungimilor segmentelor sunt obținute din proiecție în plan.

Punct început	X / Y	Punct sfârșit	X / Y	Lungime segment (** (m)
---------------	-------	---------------	-------	-------------------------

Punct început	X / Y	Punct sfârșit	X / Y	Lungime segment (** (m)
1	557.347,858 404.907,067	2	557.341,145 404.920,711	15.206
2	557.341,145 404.920,711	3	557.316,716 404.908,259	27.419
3	557.316,716 404.908,259	4	557.323,638 404.893,862	15.975
4	557.323,638 404.893,862	5	557.343,648 404.904,772	22.791
5	557.343,648 404.904,772	1	557.347,858 404.907,067	4.795

** Lungimile segmentelor sunt determinate în planul de proiecție Stereo 70 și sunt rotunjite la 1 milimetru.

*** Distanța dintre puncte este formată din segmente cumulate ce sunt mai mici decât valoarea 1 milimetru.

**DATE DESPRE IMOBILUL NR. 1602**

Oficiul de Cadastru și Publicitate Imobiliară PRAHOVA
Biroul de Cadastru și Publicitate Imobiliară Câmpina

A. Partea I. Descrierea imobilului

TEREN Intravilan

Nr. CF vechi:1119(e:1119)

Nr. cadastral vechi:1488

Adresa: Loc. Câmpina, Str Slt. Erou Bogdan Vasile, Nr. 89, Jud. Prahova

Nr. Crt	Nr cadastral Nr. topografic	Suprafața* (mp)	Observații / Referințe
A1	20225	Din acte: 1.071 Masurata: 1.073	Sector cadastral:13 Teren imprejmuit;

B. Partea II. Proprietari și acte

Inscrieri privitoare la dreptul de proprietate și alte drepturi reale	Referințe
4006 / 27/11/2001	
Contract De Vanzare-Cumparare nr. 3869, din 26/11/2001 emis de NP Ivan Mihaela-Campina;	
B1	A1
Intabulare, drept de PROPRIETATEcumparare ca bun comun, dobandit prin Conventie, cota actuala 1/1, cota initiala 1/1	
1) FRATILA DANIEL	
2) FRATILA ANA-ALINA	

C. Partea III. SARCINI

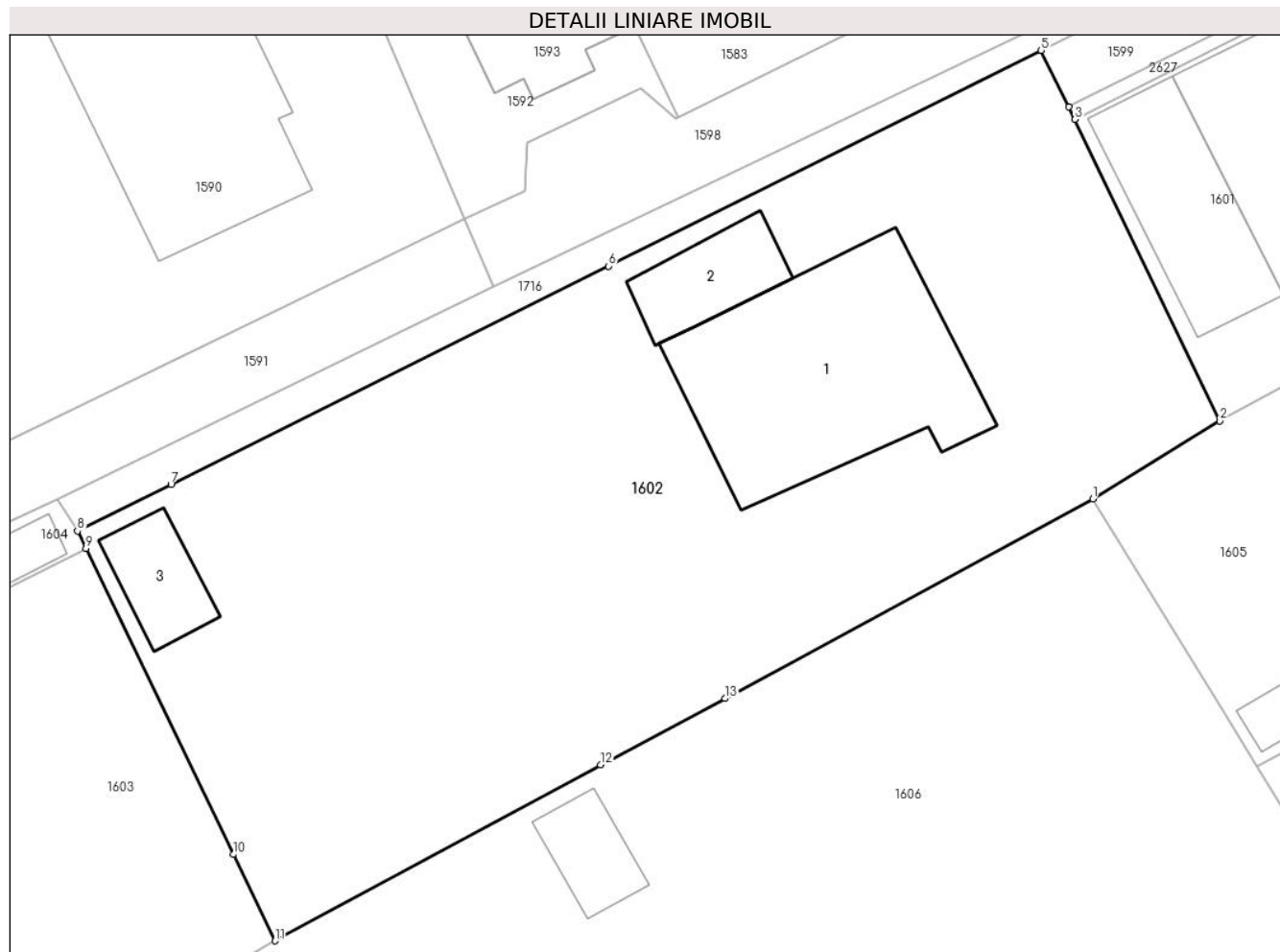
Inscrieri privind dezmembramintele dreptului de proprietate, drepturi reale de garanție și sarcini	Referințe
11849 / 01/11/2006	
Adresa nr. 664, din 26/10/2006 emis de BANCPOST SA AG CAMPINA;	
C2	A1
se radiaza ipoteca inregistrata prin incheierea nr. 964/26.03.2003 de sub C-1, fiind ramasa fara obiect prin achitarea integrala a creditului.	

Anexa Nr. 1 La Partea I

Teren

Nr cadastral	Suprafața (mp)*	Observații / Referințe
20225	Din acte: 1.071 Masurata: 1.073	

* Suprafața este determinată în planul de proiecție Stereo 70.



Date referitoare la teren

Crt	Categorie folosință	Intra vilan	Suprafața (mp)	Tarla	Parcelă	Nr. topo	Observații / Referințe
1	curți constructii	DA	734	72	3985	-	
2	livada	DA	339	72	3985	-	

Date referitoare la construcții

Crt	Număr	Destinație construcție	Supraf. (mp)	Situație juridică	Observații / Referințe
A1.1	20225-C1	construcții de locuințe	Din acte: 0 Masurata: 119	Fara acte	Nr. niveluri:2; S. construita la sol:119 mp;
A1.2	20225-C2	construcții anexa	Din acte: 0 Masurata: 25	Fara acte	Nr. niveluri:1; S. construita la sol:25 mp;
A1.3	20225-C3	construcții anexa	Din acte: 0 Masurata: 21	Fara acte	Nr. niveluri:1; S. construita la sol:21 mp;

Lungime Segmente

1) Valorile lungimilor segmentelor sunt obținute din proiecție în plan.

Punct început	X / Y	Punct sfârșit	X / Y	Lungime segment (** (m)
---------------	-------	---------------	-------	-------------------------

Punct început	X / Y	Punct sfârșit	X / Y	Lungime segment (** (m)
1	557.317,563 404.890,148	2	557.323,638 404.893,862	7.12
2	557.323,638 404.893,862	3	557.316,716 404.908,259	15.975
3	557.316,716 404.908,259	4	557.316,424 404.908,867	0.674
4	557.316,424 404.908,867	5	557.315,098 404.911,556	2.998
5	557.315,098 404.911,556	6	557.294,44 404.901,257	23.083
6	557.294,44 404.901,257	7	557.273,542 404.890,826	23.357
7	557.273,542 404.890,826	8	557.269,074 404.888,604	4.99
8	557.269,074 404.888,604	9	557.269,478 404.887,766	0.93
9	557.269,478 404.887,766	10	557.276,519 404.873,16	16.215
10	557.276,519 404.873,16	11	557.278,507 404.869,036	4.578
11	557.278,507 404.869,036	12	557.294,052 404.877,438	17.67
12	557.294,052 404.877,438	13	557.299,991 404.880,604	6.73
13	557.299,991 404.880,604	1	557.317,563 404.890,148	19.997

** Lungimile segmentelor sunt determinate în planul de proiecție Stereo 70 și sunt rotunjite la 1 milimetru.

*** Distanța dintre puncte este formată din segmente cumulate ce sunt mai mici decât valoarea 1 milimetru.

**DATE DESPRE IMOBILUL NR. 1603**

Oficiul de Cadastru și Publicitate Imobiliară PRAHOVA
Biroul de Cadastru și Publicitate Imobiliară Câmpina

A. Partea I. Descrierea imobilului

Nr. CF vechi:1273(e:1273)
Nr. cadastral vechi:1637

TEREN Intravilan

Adresa: Loc. Câmpina, Al Izlaz, Nr. 16A, Jud. Prahova

Nr. Crt	Nr cadastral Nr. topografic	Suprafața* (mp)	Observații / Referințe
A1	23423	Din acte: 1.000 Masurata: 1.004	Sector cadastral:13 Teren imprejmuit;

Construcții

Crt	Nr cadastral Nr. topografic	Adresa	Observații / Referințe
A1.1	23423-C1	Loc. Câmpina, Al Izlaz, Nr. 16A, Jud. Prahova	Nr. niveluri:2; S. construita la sol:75 mp; P+M+terasa acoperita, edificata in anul 2014 cu Sc la sol = 75.00mp.; Sc parter = 34.00mp, Sc tarasa acoperita parter = 41.00 mp; Sc mansarda = 33.29mp. + Sc terasa acoperita mansarda = 26.55mp.; Sc desf. (P+M+terasa acoperita) = 134.84 mp.

B. Partea II. Proprietari și acte

Inscrieri privitoare la dreptul de proprietate și alte drepturi reale		Referințe
1804 / 24/05/2002		
Contract De Vanzare-Cumparare nr. 3086, din 23/04/1993 emis de NSL CAMPINA (; act administrativ nr Extras de carte funciara nr. 26506 din 14.12.2016, emis de BCPI Campina);		
B1	Intabulare, drept de PROPRIETATEcumparare ca bun comun, dobandit prin Conventie, cota actuala 1/1, cota initiala 1/1 1) MOLDOVEANU PAUL 2) MOLDOVEANU LORENA STANELA	A1
26506 / 14/12/2016		
Act Administrativ nr. 1804, din 24/05/2002 emis de BCPI CAMPINA (; act administrativ nr Extras de carte funciara nr. 26506 din 14.12.2016, emis de BCPI Campina);		
B2	se indreapta din oficiu eroarea materiala strecurata in partea a -II- a a cartii funciare, in sensul ca numele corect al proprietarei de sub B1.2, este MOLDOVEANU LORENA STANELA si nu Moldoveanu Loredana Stanela, cum din eroare a fost scris	A1
B3	se indreapta din oficiu eroarea materiala strecurata in incheierea de intabulare a dreptului de proprietate nr. 1804/24.05.2002, in sensul ca numarul cadastral corect al imobilului este 1637, si nu 1437, cum din eroare a fost scris	A1
1939 / 07/02/2017		
Act Administrativ nr. Certificat de atestare a constructiei nr. 1416/2, din 16/01/2017 emis de Primaria Mun. Campina (; act administrativ nr Extras de carte funciara nr. 26506 din 14.12.2016, emis de BCPI Campina);		
B4	se repositioneaza imobilul, conform documentatiei tehnice avizate	A1
B5	Intabulare, drept de PROPRIETATE, dobandit prin Construire, cota actuala 1/1, cota initiala 1/1 1) MOLDOVEANU ELENA 2) MOLDOVEANU PAUL	A1.1
4178 / 08/03/2017		
Act Administrativ nr. 1416/2, din 10/03/2017 emis de PRIMARIA CAMPINA (; act administrativ nr CB 470841 din 11.11.2000, emis de PRIMARIA MUN.CAMPINA);		
B6	se noteaza certificatul de atestare a edificarii constructiei nr. 1416/2 din data de 10.03.2017 emis de Primaria Campina si certificatul de casatorie seria CB nr. 470841/11.11.2000 emis de Primaria Campina, in sensul ca locuinta C1 este proprietate numitilor MOLDOVEANU PAUL si MOLDOVEANU EENA	A1.1

C. Partea III. SARCINI

Inscrieri privind dezmembramintele dreptului de proprietate, drepturi reale de garanție și sarcini	Referințe

Inscrieri privind dezmembramintele dreptului de proprietate, drepturi reale de garanție și sarcini		Referințe
26506 / 14/12/2016		
Act Normativ nr. Codul Civil de la 1864, din 14/12/1864 emis de Parlamentul Romaniei (; act administrativ nr Extras de carte funciara nr. 26506 din 14.12.2016, emis de BCPI Campina);		
C2	se radiaza ipoteca inregistrata in RTI sub nr. 8314/25.09.1996 si transcrisa sub C1, in cartea funciara, in baza art. 1786 din Codul Civil de la 1864	A1
4178 / 08/03/2017		
Act Administrativ nr. 1416/2, din 10/03/2017 emis de PRIMARIA CAMPINA (; act administrativ nr CB 470841 din 11.11.2000, emis de PRIMARIA MUN.CAMPINA);		
C3	Intabulare, drept de SUPERFICIE 1) MOLDOVEANU ELENA	A1
55328 / 28/11/2023		
Act Administrativ nr. 1/2015, din 23/11/2023 emis de BEJ COSTOAIE MARCEL (; act administrativ nr Extras de carte funciara nr. 26506 din 14.12.2016, emis de BCPI Campina);		
C4	se notează urmărirea imobiliară (somație) pentru suma de 121.872,37 LEI reprezentând debit și cheltuieli de executare (suma de plată se va actualiza la data achitării integrale a debitului) in favoarea creditoarei KRUK ROMANIA SRL la cererea BEJ Costoaie Marcel asupra cotei proprietatea lui Moldoveanu Lorena Stanela	A1, A1.1

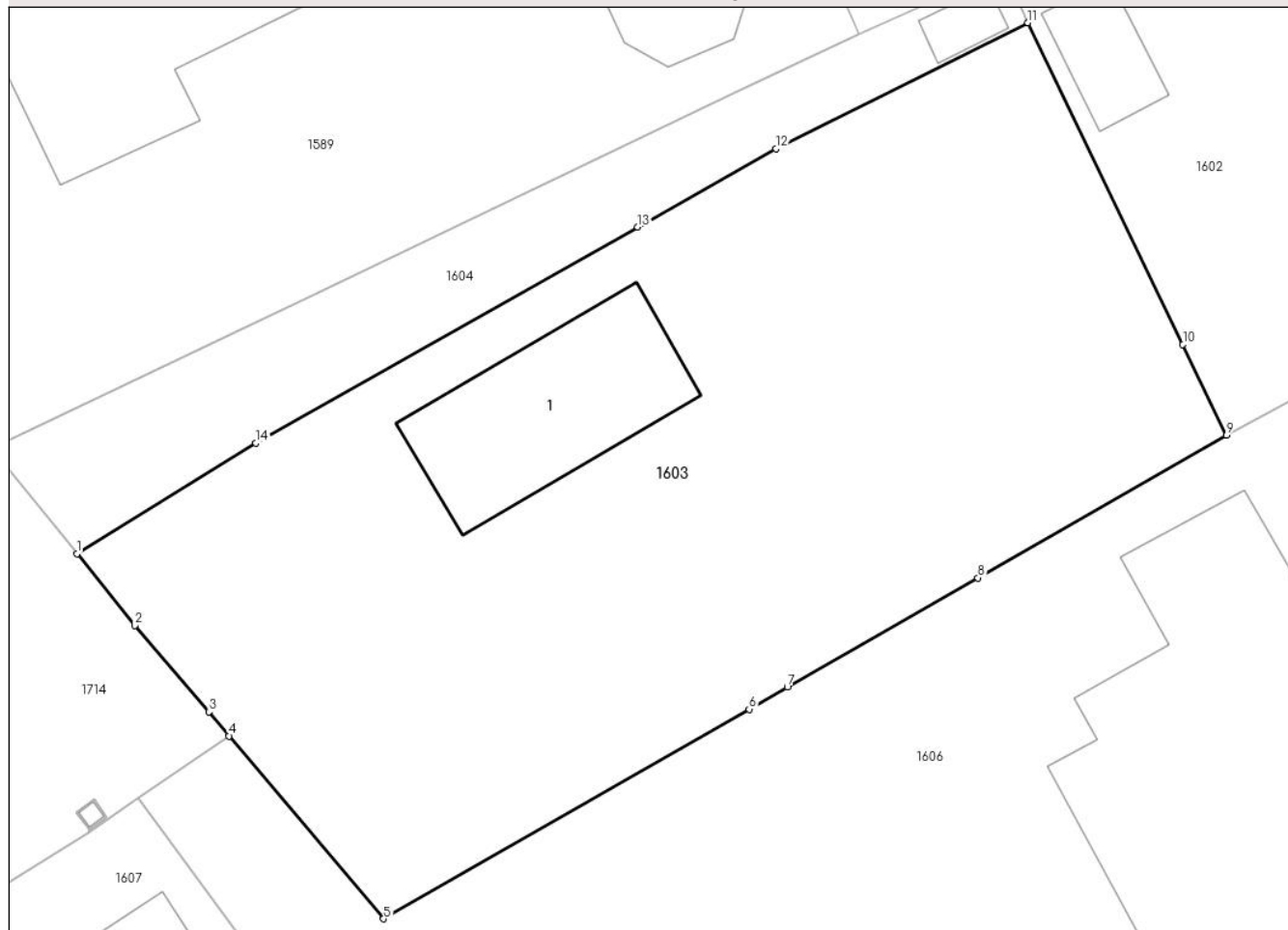
Anexa Nr. 1 La Partea I

Teren

Nr cadastral	Suprafața (mp)*	Observații / Referințe
23423	Din acte: 1.000 Masurata: 1.004	

* Suprafața este determinată în planul de proiecție Stereo 70.

DETALII LINIARE IMOBIL



Date referitoare la teren

Crt	Categorie folosință	Intravilan	Suprafața (mp)	Tarla	Parcelă	Nr. topo	Observații / Referințe
1	curți constructii	DA	1.004	72	3985	-	

Date referitoare la construcții

Crt	Număr	Destinație construcție	Supraf. (mp)	Situație juridică	Observații / Referințe
A1.1	23423-C1	construcții de locuințe	Din acte: 0 Masurata: 75	Cu acte	Nr. niveluri:2; S. construita la sol:75 mp; P+M+terasa acoperita, edificata in anul 2014 cu Sc la sol = 75.00mp.; Sc parter = 34.00mp; Sc terasa acoperita parter = 41.00mp; Sc mansarda = 33.29mp. + Sc terasa acoperita mansarda = 26.55mp.; Sc desf. (P+M+terasa acoperita) = 134.84mp.

Lungime Segmente

1) Valorile lungimilor segmentelor sunt obținute din proiecție în plan.

Punct început	X / Y	Punct sfârșit	X / Y	Lungime segment (** (m)
1	557.226,275 404.863,652	2	557.228,906 404.860,388	4.192

Punct început	X / Y	Punct sfârșit	X / Y	Lungime segment (** (m)
2	557.228,906 404.860,388	3	557.232,277 404.856,469	5.169
3	557.232,277 404.856,469	4	557.233,192 404.855,374	1.427
4	557.233,192 404.855,374	5	557.240,215 404.847,074	10.873
5	557.240,215 404.847,074	6	557.256,812 404.856,593	19.133
6	557.256,812 404.856,593	7	557.258,55 404.857,59	2.004
7	557.258,55 404.857,59	8	557.267,209 404.862,556	9.982
8	557.267,209 404.862,556	9	557.278,507 404.869,036	13.024
9	557.278,507 404.869,036	10	557.276,519 404.873,16	4.578
10	557.276,519 404.873,16	11	557.269,478 404.887,766	16.215
11	557.269,478 404.887,766	12	557.258,029 404.882,04	12.801
12	557.258,029 404.882,04	13	557.251,755 404.878,488	7.21
13	557.251,755 404.878,488	14	557.234,413 404.868,677	19.925
14	557.234,413 404.868,677	1	557.226,275 404.863,652	9.564

** Lungimile segmentelor sunt determinate în planul de proiecție Stereo 70 și sunt rotunjite la 1 milimetru.

*** Distanța dintre puncte este formată din segmente cumulate ce sunt mai mici decât valoarea 1 milimetru.

**DATE DESPRE IMOBILUL NR. 1604**

Oficiul de Cadastru și Publicitate Imobiliară PRAHOVA
Biroul de Cadastru și Publicitate Imobiliară Câmpina

A. Partea I. Descrierea imobilului

TEREN Intravilan

Nr. CF vechi:11501
Nr. cadastral vechi:12114

Adresa: Loc. Câmpina, Al Izlaz, Nr. 18, Jud. Prahova

Nr. Crt	Nr cadastral Nr. topografic	Suprafața* (mp)	Observații / Referințe
A1	23491	202	Sector cadastral:13 Teren imprejmuit;

Construcții

Crt	Nr cadastral Nr. topografic	Adresa	Observații / Referințe
A1.1	23491-C1	Loc. Câmpina, Al Izlaz, Nr. 18, Jud. Prahova	Nr. niveluri:1; S. construita la sol:7 mp; Edificata in anul 2014 cu Sc desf. (P) = 7.00mp.

B. Partea II. Proprietari și acte

Inscrieri privitoare la dreptul de proprietate și alte drepturi reale		Referințe
4581 / 25/03/2010		
Contract De Vanzare-Cumparare nr. 1112, din 24/03/2010 emis de NP VASILE SAVULESCU (; act administrativ nr Certificat de atestare a edificarii nr. 1415/3 din 16.01.2017, emis de Primaria Mun. Campina; act administrativ nr Extras de carte funciara nr. 26500 din 14.12.2016, emis de BCPI Campina);		
B2	Intabulare, drept de PROPRIETATEcumparare ca bun comun, dobandit prin Conventie, cota actuala 1/1, cota initiala 1/1 1) MOLDOVEANU PAUL 2) MOLDOVEANU ELENA	A1
1941 / 07/02/2017		
Act Administrativ nr. Certificat de nomenclatura stradala si adresa nr. 04/1225, din 12/01/2017 emis de Primaria Mun. Campina (; act administrativ nr Certificat de atestare a edificarii nr. 1415/3 din 16.01.2017, emis de Primaria Mun. Campina;act administrativ nr Extras de carte funciara nr. 26500 din 14.12.2016, emis de BCPI Campina);		
B3	se repositioneaza imobilul conform documentatiei tehnice avizate	A1
B4	se actualizeaza informatiile cadastrale in sensul ca adresa actuala a imobilului este Câmpina, Al Izlaz, Nr. 18	A1
B5	Intabulare, drept de PROPRIETATE, dobandit prin Construire, cota actuala 1/1, cota initiala 1/1 1) MOLDOVEANU PAUL 2) MOLDOVEANU ELENA	A1.1

C. Partea III. SARCINI .

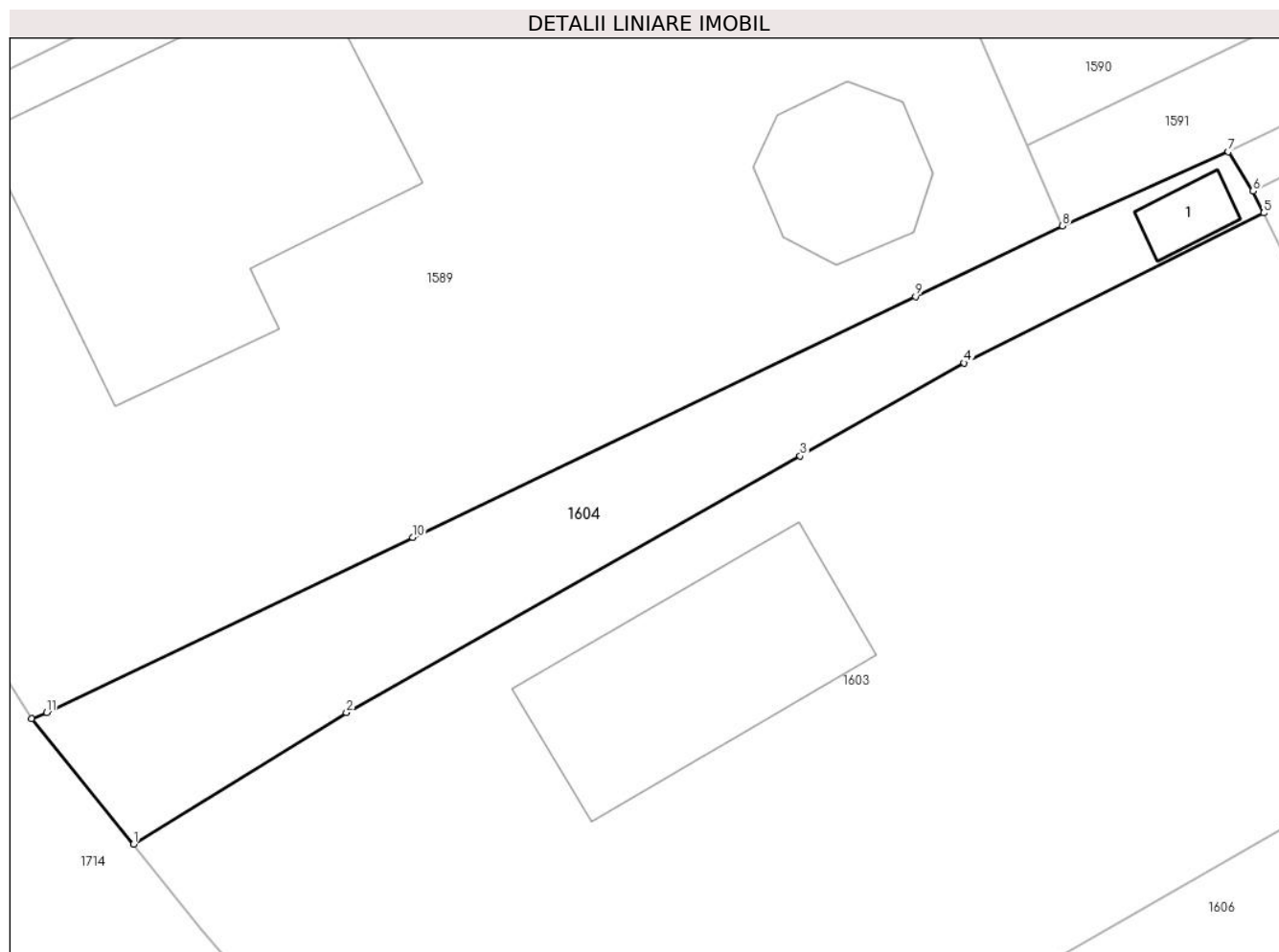
Inscrieri privind dezmembramintele dreptului de proprietate, drepturi reale de garanție și sarcini	Referințe
NU SUNT	

Anexa Nr. 1 La Partea I

Teren

Nr cadastral	Suprafața (mp)*	Observații / Referințe
23491	202	

* Suprafața este determinată în planul de proiecție Stereo 70.



Date referitoare la teren

Crt	Categorie folosință	Intravilan	Suprafața (mp)	Tarla	Parcelă	Nr. topo	Observații / Referințe
1	curți constructii	DA	202	72	3985,3986	-	

Date referitoare la construcții

Crt	Număr	Destinație construcție	Supraf. (mp)	Situație juridică	Observații / Referințe
A1.1	23491-C1	constructii anexa	Din acte: 0 Masurata: 7	Cu acte	Nr. niveluri:1; S. construita la sol:7 mp; Edificata in anul 2014 cu Sc desf. (P) = 7.00mp.

Lungime Segmente

1) Valorile lungimilor segmentelor sunt obținute din proiecție în plan.

Punct început	X / Y	Punct sfârșit	X / Y	Lungime segment (** (m)
1	557.226,275 404.863,652	2	557.234,413 404.868,677	9.564
2	557.234,413 404.868,677	3	557.251,755 404.878,488	19.925
3	557.251,755 404.878,488	4	557.258,029 404.882,04	7.21

Punct început	X / Y	Punct sfârșit	X / Y	Lungime segment (** (m)
4	557.258,029 404.882,04	5	557.269,478 404.887,766	12.801
5	557.269,478 404.887,766	6	557.269,074 404.888,604	0.93
6	557.269,074 404.888,604	7	557.268,127 404.890,105	1.775
7	557.268,127 404.890,105	8	557.261,788 404.887,275	6.942
8	557.261,788 404.887,275	9	557.256,168 404.884,572	6.236
9	557.256,168 404.884,572	10	557.236,947 404.875,369	21.311
10	557.236,947 404.875,369	11	557.222,944 404.868,691	15.514
11	557.222,944 404.868,691	12	557.222,376 404.868,46	0.613
12	557.222,376 404.868,46	1	557.226,275 404.863,652	6.19

** Lungimile segmentelor sunt determinate în planul de proiecție Stereo 70 și sunt rotunjite la 1 milimetru.

*** Distanța dintre puncte este formată din segmente cumulate ce sunt mai mici decât valoarea 1 milimetru.

**DATE DESPRE IMOBILUL NR. 1605**

Oficiul de Cadastru și Publicitate Imobiliară PRAHOVA
Biroul de Cadastru și Publicitate Imobiliară Câmpina

A. Partea I. Descrierea imobilului

TEREN Intravilan

Nr. CF vechi:1028
Nr. cadastral vechi:1315

Adresa: Loc. Câmpina, Str Slt. Erou Bogdan Vasile, Nr. 85, Jud. Prahova

Nr. Crt	Nr cadastral Nr. topografic	Suprafața* (mp)	Observații / Referințe
A1	26411	1.114	Sector cadastral:13 Teren imprejmuit;

B. Partea II. Proprietari și acte

Inscrieri privitoare la dreptul de proprietate și alte drepturi reale		Referințe
458 / 09/02/2004		
Contract De Vanzare-Cumparare nr. 195, din 15/01/2004 emis de BNP IVAN M-CAMPINA;		
B1	Intabulare, drept de PROPRIETATEcumparare, dobandit prin Conventie, cota actuala 1/2, cota initiala 1/1 1) BREBEANU MIHAI <i>OBSERVATII: (provenita din conversia CF 1028)</i>	A1
15726 / 14/04/2021		
Act Notarial nr. 180, din 01/04/2021 emis de Ivan Mihaela;		
B3	Intabulare, drept de PROPRIETATE, dobandit prin Succesiune, cota actuala 1/8, cota initiala 1/8 1) BREBEANU MIHAI	A1
B4	Intabulare, drept de PROPRIETATE, dobandit prin Succesiune, cota actuala 3/8, cota initiala 3/8 1) BREBEANU VLAD-PAUL	A1

C. Partea III. SARCINI

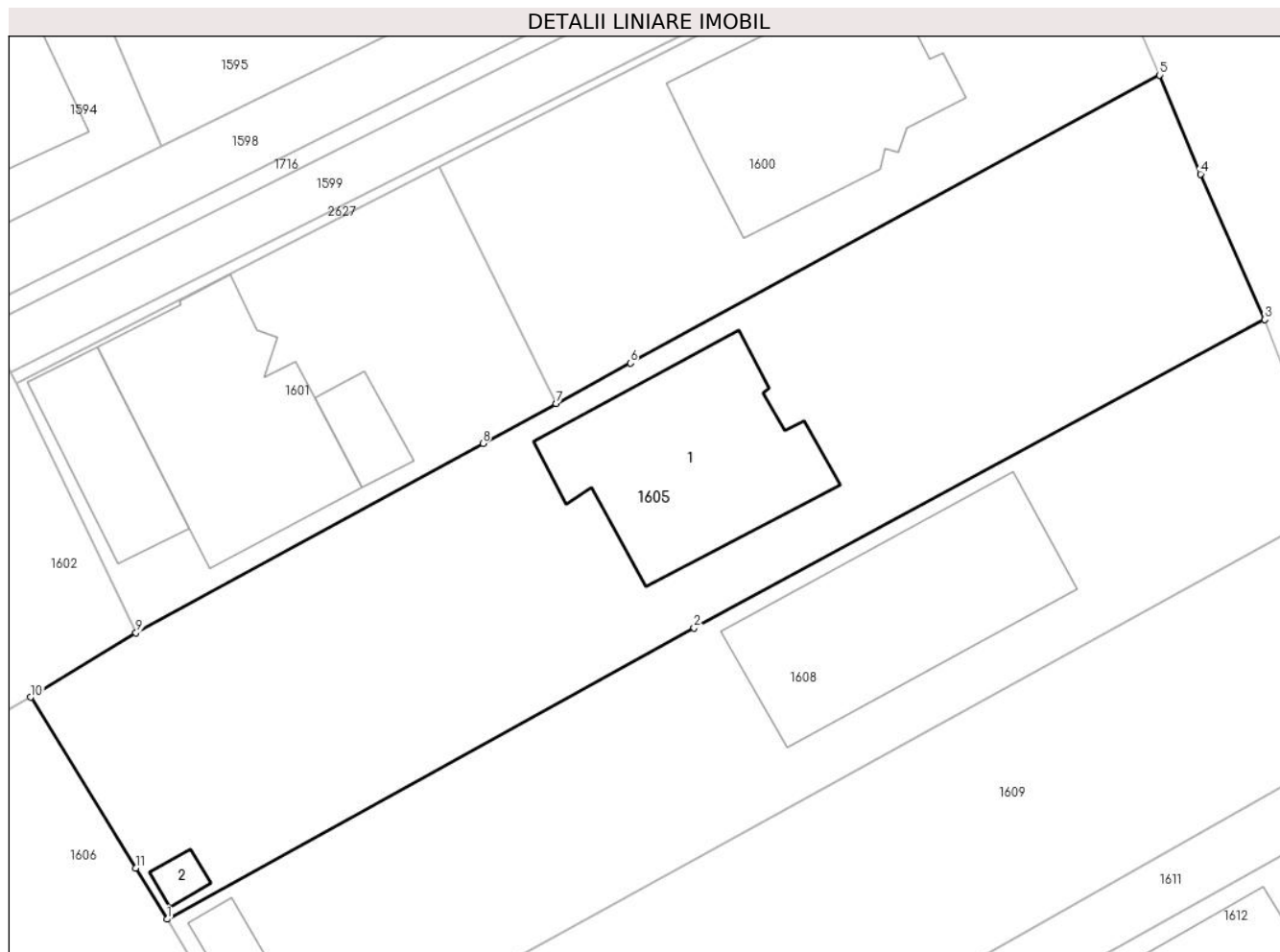
Inscrieri privind dezmembramintele dreptului de proprietate, drepturi reale de garanție și sarcini		Referințe
17392 / 27/04/2021		
Act Notarial nr. 1240, din 23/04/2021 emis de NP Ivan Mihaela;		
C2	se radiaza ipoteca inregistrata prin inch.4991/2006, de sub C1, precum si interdictiile aferente de sub B2, in baza declaratiei aut. sub nr. 1240/23.04.2021-NP Ivan Mihaela	A1

Anexa Nr. 1 La Partea I

Teren

Nr cadastral	Suprafața (mp)*	Observații / Referințe
26411	1.114	

* Suprafața este determinată în planul de proiecție Stereo 70.



Date referitoare la teren

Crt	Categorie folosință	Intravilan	Suprafața (mp)	Tarla	Parcelă	Nr. topo	Observații / Referințe
1	curți constructii	DA	700	72	3984	-	
2	arabil	DA	414	72	3984	-	

Date referitoare la construcții

Crt	Număr	Destinație construcție	Supraf. (mp)	Situație juridică	Observații / Referințe
A1.1	26411-C1	construcții de locuințe	Din acte: 0 Masurata: 133	Fara acte	Nr. niveluri:2; S. construita la sol:133 mp;
A1.2	26411-C2	construcții anexa	Din acte: 0 Masurata: 6	Fara acte	Nr. niveluri:1; S. construita la sol:6 mp; S. construita desfasurata:6 mp;

Lungime Segmente

1) Valorile lungimilor segmentelor sunt obținute din proiecție în plan.

Punct început	X / Y	Punct sfârșit	X / Y	Lungime segment (** (m)
1	557.325,432 404.877,365	2	557.355,828 404.894,137	34.716

Punct început	X / Y	Punct sfârșit	X / Y	Lungime segment (** (m)
2	557.355,828 404.894,137	3	557.388,73 404.911,909	37.395
3	557.388,73 404.911,909	4	557.385,027 404.920,286	9.159
4	557.385,027 404.920,286	5	557.382,654 404.925,993	6.181
5	557.382,654 404.925,993	6	557.352,137 404.909,402	34.735
6	557.352,137 404.909,402	7	557.347,858 404.907,067	4.875
7	557.347,858 404.907,067	8	557.343,648 404.904,772	4.795
8	557.343,648 404.904,772	9	557.323,638 404.893,862	22.791
9	557.323,638 404.893,862	10	557.317,563 404.890,148	7.12
10	557.317,563 404.890,148	11	557.323,615 404.880,317	11.544
11	557.323,615 404.880,317	1	557.325,432 404.877,365	3.466

** Lungimile segmentelor sunt determinate în planul de proiecție Stereo 70 și sunt rotunjite la 1 milimetru.

*** Distanța dintre puncte este formată din segmente cumulate ce sunt mai mici decât valoarea 1 milimetru.

**DATE DESPRE IMOBILUL NR. 1606**

Oficiul de Cadastru și Publicitate Imobiliară PRAHOVA
Biroul de Cadastru și Publicitate Imobiliară Câmpina

A. Partea I. Descrierea imobilului

TEREN Intravilan

Nr. CF vechi:89/III(e:89/III)

Nr. cadastral vechi:1223

Adresa: Loc. Câmpina, Al Izlaz, Nr. 16, Jud. Prahova

Nr. Crt	Nr cadastral Nr. topografic	Suprafața* (mp)	Observații / Referințe
A1	20263	Din acte: 2.444 Masurata: 2.563	Sector cadastral:13 Teren imprejmuit;

Construcții

Crt	Nr cadastral Nr. topografic	Adresa	Observații / Referințe
A1.1	20263-C1	Loc. Câmpina, Al Izlaz, Nr. 16, Jud. Prahova	Nr. niveluri:3; S. construita la sol:226 mp; S+P+E

B. Partea II. Proprietari și acte

Inscrieri privitoare la dreptul de proprietate și alte drepturi reale		Referințe
1920 / 08/06/2001		
Contract De Vanzare-Cumparare nr. 1511, din 04/05/2001 emis de NP Ivan Mihaela-Campina;		
B1	Intabulare, drept de PROPRIETATEcumparare ca bun comun, dobandit prin Conventie, cota actuala 1/1, cota initiala 1/1 1) MUSCALU GHEORGHE 2) MUSCALU MADALINA	A1, A1.1
3507 / 06/03/2009		
Alte Acte nr. 1920, din 08/06/2001 emis de BCF CAMPINA;		
B3	se indreapta eroarea materiala strecurata in partea I a cartii funciare in sensul ca suprafata masurata a imobilului este 2547 si nu 2444,50 mp, cum din eroare a fost trecuta	A1, A1.1
18907 / 05/11/2009		
Certificat Adresa Postala nr. 297/24193, din 05/11/2009 emis de PRIMARIA MUNICIPIULUI CAMPINA;		
B4	se noteaza schimbarea adresei imobilului de sub A1 din Campina , Aleea Islaz ,FN in Campina ,Aleea Islaz ,nr 16 conform certificatului de nomenclatura stradala nr 297/24193/05.11.2009 eliberat de Primaria Campina	A1, A1.1
17964 / 05/06/2015		
Act Administrativ nr. Incheiere nr. 18911, din 05/11/2009 emis de BCPI Campina (; adeverinta nr. 23767/28.10.2009 emisa de primaria mun. Campina, adresa nr. 719/08.05.2009 emisa de BCR SA -Sucursala Breaza);		
B5	se noteaza repositionarea imobilului	A1, A1.1
B6	se noteaza schimbarea categoriei de folosinta a imobilului, din teren curti constructii in suprafata de 2554 mp, in teren curti constructii in suprafata de 492 mp si teren faneata in suprafata de 2062 mp	A1, A1.1
32248 / 23/10/2015		
Act Administrativ nr. Extras de carte funciara nr. 17964, din 05/06/2015 emis de BCPI Campina;		
B7	se noteaza repositionarea imobilului, conform documentatiei tehnice avizate	A1, A1.1

C. Partea III. SARCINI

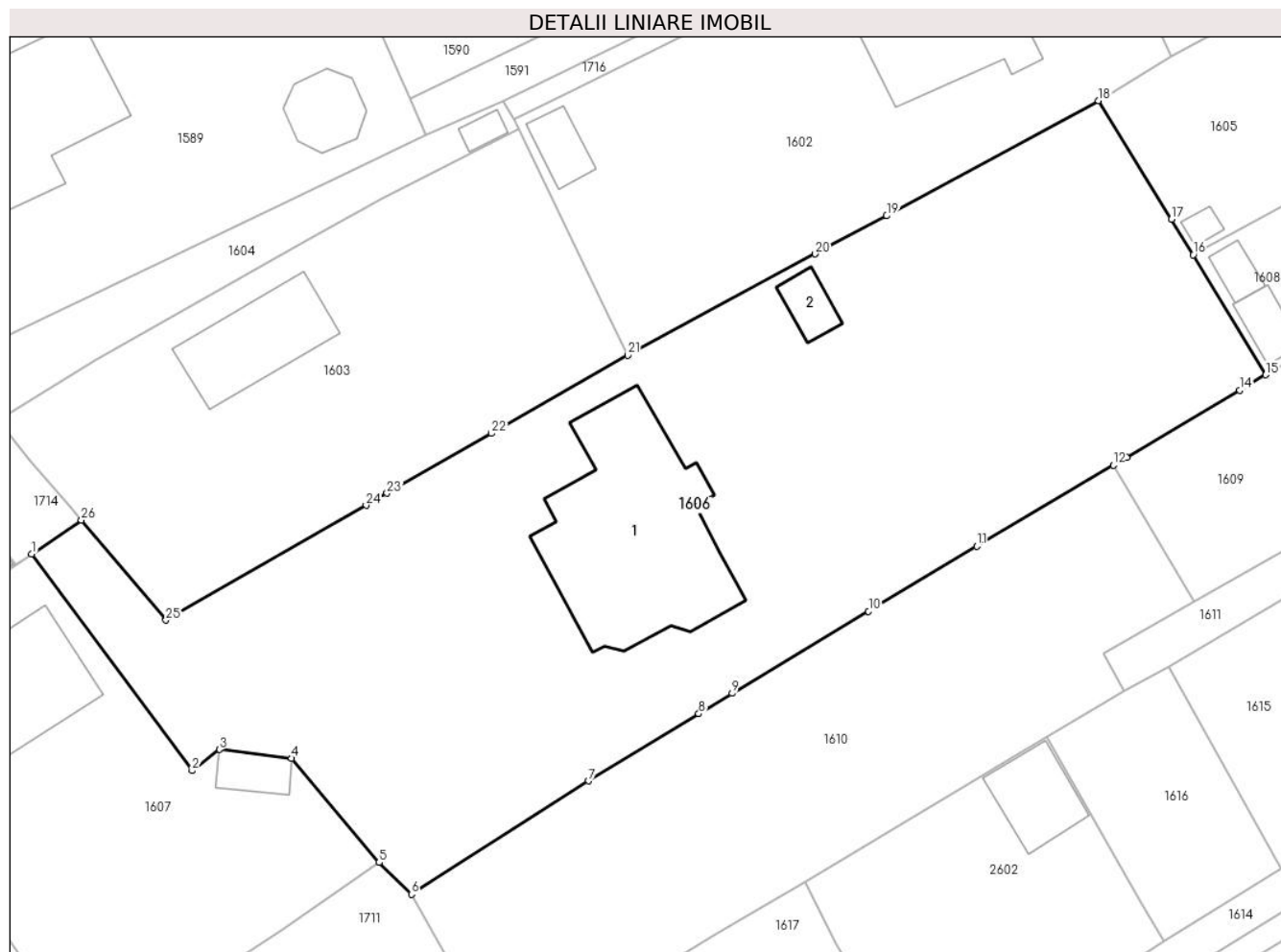
Inscrieri privind dezmembramintele dreptului de proprietate, drepturi reale de garanție și sarcini		Referințe
24826 / 20/12/2007		
Contract De Ipoteca nr. 6339, din 20/12/2007 emis de NP IVAN MIHAELA;		
C4	Intabulare, drept de IPOTECA, Valoare:150000 EUR+dobanzi aferente, alte costuri ,comisioane si cheltuieli de orice fel cu notarea interdictiilor de instrainare ,grevare prin dezmembraminte ,grevare cu sarcini de tipul ipotecilor si privilegiilor si interdictia cu privire la locatiunea bunurilor 1) BANCA COMERCIALA ROMANA SA, CIF:999999999999	A1, A1.1

Inscrieri privind dezmembramintele dreptului de proprietate, drepturi reale de garanție și sarcini	Referințe	
10685 / 16/04/2015		
Act Notarial nr. 1294, din 16/04/2015 emis de Ivan Mihaela;		
C6	se inscrie actul aditional nr 1 din data de 16.04.2015 aut nr 1294/16.04.2015 NP Mihaela Ivan la contractul de ipoteca autentificat sub nr 6339/20.12.2007 NP Mihaela Ivan in sensul intabularii dreptului de ipoteca pentru suma de 669.000 RON , rezultat in urma conversiei valutei creditului in valoare de 150.000 EUR , de sub C4	A1, A1.1
2301 / 03/02/2016		
Act Notarial nr. 374, din 02/02/2016 emis de NP Ivan Mihaela;		
C7	se noteaza mentinerea ipotecii inscrisa sub C4 in rangul prezentei notari, pentru garantarea obligatiei asumate prin contractul de ipoteca nr. 6339 din 20.12.2007 incheiat de NP Ivan Mihaela	A1, A1.1

Teren

Nr cadastral	Suprafața (mp)*	Observații / Referințe
20263	Din acte: 2.444 Masurata: 2.563	

* Suprafața este determinată în planul de proiecție Stereo 70.



Date referitoare la teren

Crt	Categorie folosință	Intra vilan	Suprafața (mp)	Tarla	Parcelă	Nr. topo	Observații / Referințe
1	curți constructii	DA	1.436	72	3984	-	
2	arabil	DA	364	72	3984	-	
3	livada	DA	132	72	3984	-	
4	livada	DA	306	72	3984	-	
5	faneata	DA	325	72	3984	-	

Date referitoare la construcții

Crt	Număr	Destinație construcție	Supraf. (mp)	Situație juridică	Observații / Referințe
A1.1	20263-C1	construcții de locuințe	Din acte: 0 Masurata: 226	Cu acte	Nr. niveluri:3; S. construita la sol:226 mp; S+P+E
A1.2	20263-C2	construcții anexa	Din acte: 0 Masurata: 18	Fara acte	Nr. niveluri:1; S. construita la sol:18 mp;

Lungime Segmente

1) Valorile lungimilor segmentelor sunt obținute din proiecție în plan.

Punct început	X / Y	Punct sfârșit	X / Y	Lungime segment (** (m)
1	557.229,068 404.852,55	2	557.242,372 404.834,579	22.36
3	557.244,652 404.836,348	4	557.250,639 404.835,609	6.032
5	557.257,897 404.826,969	6	557.260,564 404.824,32	3.759
7	557.275,276 404.833,741	8	557.284,399 404.839,307	10.687
9	557.287,167 404.840,996	10	557.298,483 404.847,808	13.208
11	557.307,475 404.853,192	12	557.318,793 404.859,908	13.161
13	557.319,897 404.860,563	14	557.329,273 404.866,127	10.903
15	557.331,434 404.867,409	16	557.325,432 404.877,365	11.625
17	557.323,615 404.880,317	18	557.317,563 404.890,148	11.544
19	557.299,991 404.880,604	20	557.294,052 404.877,438	6.73
21	557.278,507 404.869,036	22	557.267,209 404.862,556	13.024
23	557.258,55 404.857,59	24	557.256,812 404.856,593	2.004
25	557.240,215 404.847,074	26	557.233,192 404.855,374	10.873

Punct început	X / Y	Punct sfârșit	X / Y	Lungime segment (** (m)
2	557.242,372 404.834,579	3	557.244,652 404.836,348	2.886
4	557.250,639 404.835,609	5	557.257,897 404.826,969	11.284
6	557.260,564 404.824,32	7	557.275,276 404.833,741	17.47
8	557.284,399 404.839,307	9	557.287,167 404.840,996	3.243
10	557.298,483 404.847,808	11	557.307,475 404.853,192	10.481
12	557.318,793 404.859,908	13	557.319,897 404.860,563	1.284
14	557.329,273 404.866,127	15	557.331,434 404.867,409	2.513
16	557.325,432 404.877,365	17	557.323,615 404.880,317	3.466
18	557.317,563 404.890,148	19	557.299,991 404.880,604	19.997
20	557.294,052 404.877,438	21	557.278,507 404.869,036	17.67
22	557.267,209 404.862,556	23	557.258,55 404.857,59	9.982
24	557.256,812 404.856,593	25	557.240,215 404.847,074	19.133
26	557.233,192 404.855,374	1	557.229,068 404.852,55	4.998

** Lungimile segmentelor sunt determinate în planul de proiecție Stereo 70 și sunt rotunjite la 1 milimetru.

*** Distanța dintre puncte este formată din segmente cumulate ce sunt mai mici decât valoarea 1 milimetru.



DATE DESPRE IMOBILUL NR. 1607

Oficiul de Cadastru și Publicitate Imobiliară PRAHOVA
Biroul de Cadastru și Publicitate Imobiliară Câmpina

A. Partea I. Descrierea imobilului

TEREN Intravilan

Adresa: Loc. Câmpina, Al Izlaz, Nr. 14H, Jud. Prahova

Nr. Crt	Nr cadastral Nr. topografic	Suprafața* (mp)	Observații / Referințe
A1	25970	854	Sector cadastral:13 Teren imprejmuit;

Construcții

Crt	Nr cadastral Nr. topografic	Adresa	Observații / Referințe
A1.1	25970-C1	Loc. Câmpina, Al Izlaz, Nr. 14H, Jud. Prahova	Nr. niveluri:3; S. construita la sol:96 mp; Sc mansarda = 99.00 mp; Sc balcoane = 11.00mp; S terase = 20.00 mp; S subsol = 12.00 mp

B. Partea II. Proprietari și acte

Inscrieri privitoare la dreptul de proprietate și alte drepturi reale		Referințe
3377 / 12/02/2015		
Contract De Vanzare-Cumparare nr. 81, din 29/10/2010 emis de NP DRAGAN FLORENTINA VICTORIA (; Act notarial nr. 4656, din 22.10.2013, emis de IVAN MIHAELA);		
B1	Se infiinteaza cartea funciara 25970 a imobilului cu numarul cadastral 25970/Câmpina, rezultat din alipirea urmatoarelor imobile:~-nr.cad.10309 (id electronic 21104) din cf.7285 (id electronic 21104) care se sisteaza;~-nr.cad.10332 (id electronic 21157) din cf.7317 (id electronic 21157) care se sisteaza;~-nr.cad.10284 (id electronic 21065) din cf.7312 (id electronic 21065) care se sisteaza;	A1
Alte Acte nr. 2039, din 11/06/2002 emis de Jud Campina (; act administrativ nr 118/20693 din 27.08.2015, emis de Primaria Campina;act administrativ nr 5180 din 21.03.2017, emis de BCPI CAMPINA);		
B2	se noteaza modificarea numarului cadastral din1711 in 10286 dupa conversie <i>OBSERVATII: pozitie transcrisa din CF 21104/Câmpina, incheierea nr. 14431din 24-08-2007</i>	A1
Act Dezmembrare nr. 1521, din 23/08/2007 emis de NP FLORENTINA VICTORIA DRAGAN (; act administrativ nr 118/20693 din 27.08.2015, emis de Primaria Campina;act administrativ nr 5180 din 21.03.2017, emis de BCPI CAMPINA);		
B3	Se infiintează cartea funciara nr. 7317 a unitatii administrativ teritoriale Câmpina , care cuprinde imobilul cu numarul cadastral 10332 descris la PI/A+1, rezultat din dezmembrarea imobilului cu numarul cadastral 10301 / cu numar cadastral hartie 794 din cartea funciara nr. 6615 a aceleiasi unitati administrativ teritoriale. <i>OBSERVATII: pozitie transcrisa din CF 21157/Câmpina, incheierea nr. 14432din 24-08-2007</i>	A1
Contract De Vanzare-Cumparare nr. 81, din 29/01/2010 emis de NP DRAGAN FLORENTINA VICTORIA (; act administrativ nr 118/20693 din 27.08.2015, emis de Primaria Campina;act administrativ nr 5180 din 21.03.2017, emis de BCPI CAMPINA);		
B4	Intabulare, drept de PROPRIETATEcumparare ca bun comun, dobandit prin Conventie, cota actuala 1/1, cota initiala 1/1 1) OPRESCU VLADIMIR ALIN 2) OPRESCU ANA MARIA	A1
Act Administrativ nr. 18017, din 24/10/2013 emis de BCPI CAMPINA (; act administrativ nr 118/20693 din 27.08.2015, emis de Primaria Campina;act administrativ nr 5180 din 21.03.2017, emis de BCPI CAMPINA);		
B7	se noteaza repositionarea imobilului <i>OBSERVATII: pozitie transcrisa din CF 21104/Câmpina, incheierea nr. 18738din 09-10-2014</i>	A1
Act Administrativ nr. 18015, din 24/10/2013 emis de BCPI CAMPINA (; act administrativ nr 118/20693 din 27.08.2015, emis de Primaria Campina;act administrativ nr 5180 din 21.03.2017, emis de BCPI CAMPINA);		
B8	se noteaza repositionarea imobilului, <i>OBSERVATII: pozitie transcrisa din CF 21157/Câmpina, incheierea nr. 18739din 09-10-2014</i>	A1
Act Administrativ nr. 5407, din 27/03/2014 emis de BCPI CAMPINA (; act administrativ nr 118/20693 din 27.08.2015, emis de Primaria Campina;act administrativ nr 5180 din 21.03.2017, emis de BCPI CAMPINA);		
B9	se noteaza repositionarea imobilului	A1

Inscrieri privitoare la dreptul de proprietate și alte drepturi reale		Referințe
B9	se noteaza repositionarea imobilului <i>OBSERVATII: pozitie transcrisa din CF 21065/Cămpina, incheierea nr. 18740din 09-10-2014</i>	
Act Administrativ nr. C940, din 29/01/2015 emis de OCPI PH (; act administrativ nr 118/20693 din 27.08.2015, emis de Primaria Campina;act administrativ nr 5180 din 21.03.2017, emis de BCPI CAMPINA);		
B10	se noteaza referatul de admitere privind documentatia de alipire a imobilului <i>OBSERVATII: pozitie transcrisa din CF 21104/Cămpina, incheierea nr. 2136din 02-02-2015</i>	A1
B11	se noteaza referatul de admitere privind documentatia de alipire a imobilului <i>OBSERVATII: pozitie transcrisa din CF 21157/Cămpina, incheierea nr. 2136din 02-02-2015</i>	A1
B12	se noteaza referatul de admitere privind documentatia de alipire a imobilului <i>OBSERVATII: pozitie transcrisa din CF 21065/Cămpina, incheierea nr. 2136din 02-02-2015</i>	A1
5780 / 27/03/2017		
Act Administrativ nr. 6930/13, din 20/03/2017 emis de PRIMARIA MUN. CAMPINA (; act administrativ nr 118/20693 din 27.08.2015, emis de Primaria Campina;act administrativ nr 5180 din 21.03.2017, emis de BCPI CAMPINA);		
B13	se actualizeaza informatiile cadastrale in sensul ca adresa actuala a imobilului este mun Cămpina, Al Izlaz, Nr. 14H	A1
B14	Intabulare, drept de PROPRIETATE, dobandit prin Construire, cota actuala 1/1, cota initiala 1/1 1) OPRESCU ANA MARIA 2) OPRESCU VLADIMIR ALIN	A1.1

C. Partea III. SARCINI

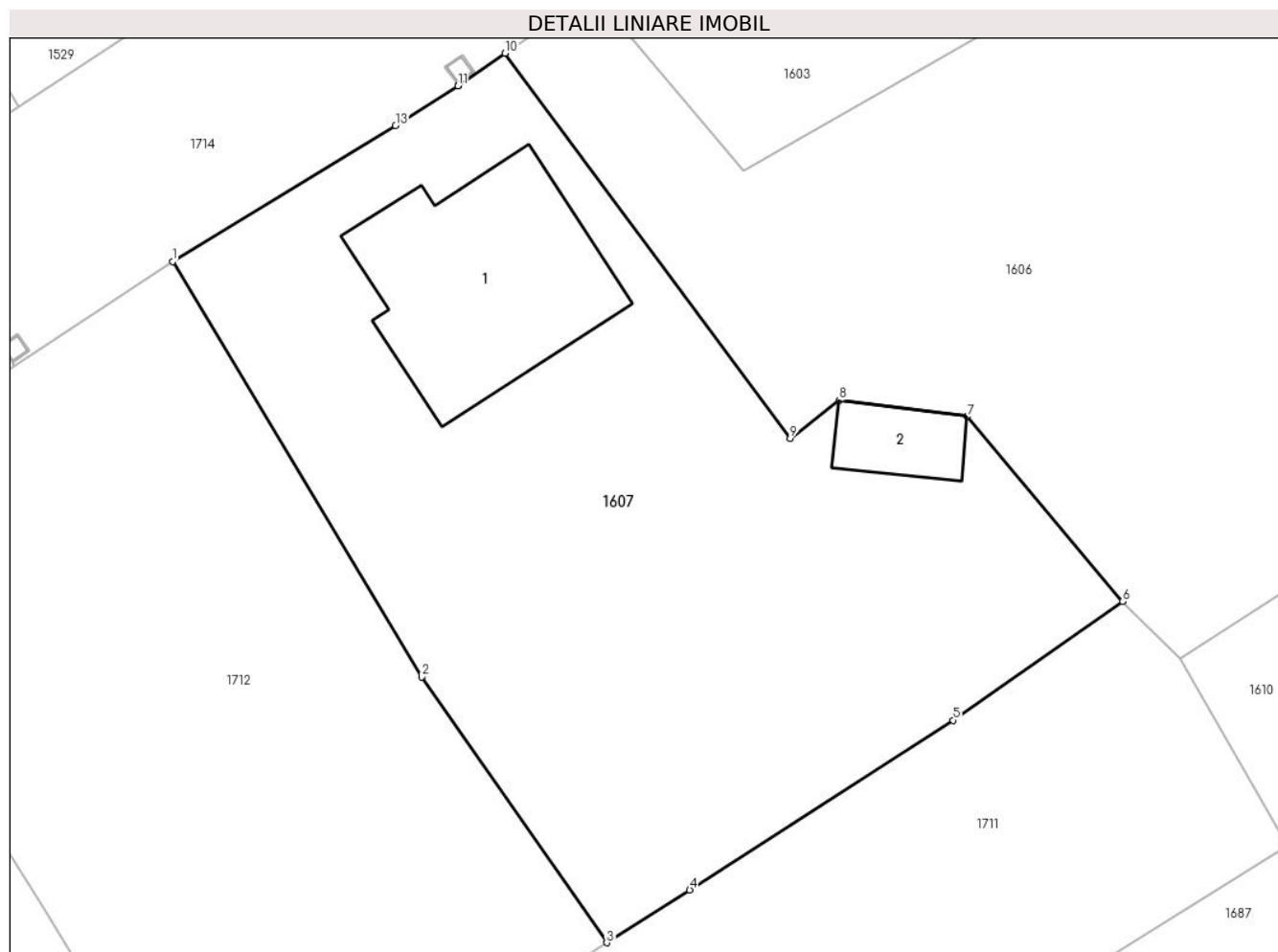
Inscrieri privind dezmembramintele dreptului de proprietate, drepturi reale de garanție și sarcini		Referințe
48596 / 13/10/2023		
Act Notarial nr. 342, din 12/10/2023 emis de Calin Mirela (; act administrativ nr 118/20693 din 27.08.2015, emis de Primaria Campina;act administrativ nr 5180 din 21.03.2017, emis de BCPI CAMPINA);		
C3	se radiaza ipoteca si interdicțiile aferente inscrise sub C1,2 și B15 in baza declarației aut nr 342 din 12.10.2023 emisă de NP Calin Mirela	A1, A1.1

Anexa Nr. 1 La Partea I

Teren

Nr cadastral	Suprafața (mp)*	Observații / Referințe
25970	854	

* Suprafața este determinată în planul de proiecție Stereo 70.



Date referitoare la teren

Crt	Categorie folosință	Intravilan	Suprafața (mp)	Tarla	Parcelă	Nr. topo	Observații / Referințe
1	curți constructii	DA	854	72	3973,3974,3 959,3960,39 61	-	

Date referitoare la construcții

Crt	Număr	Destinație construcție	Supraf. (mp)	Situație juridică	Observații / Referințe
A1.1	25970-C1	construcții de locuințe	Din acte: 0 Masurata: 96	Cu acte	Nr. niveluri:3; S. construita la sol:96 mp; Sc mansarda = 99.00 mp; Sc balcoane = 11.00 mp; S terase = 20.00 mp; S subsol = 12.00 mp
A1.2	25970-C2	construcții anexa	Din acte: 0 Masurata: 19	Fara acte	Nr. niveluri:1; S. construita la sol:19 mp;

Lungime Segmente

1) Valorile lungimilor segmentelor sunt obținute din proiecție în plan.

Punct început	X / Y	Punct sfârșit	X / Y	Lungime segment (** (m)
1	557.213,542 404.842,834	2	557.225,167 404.823,451	22.602
2	557.225,167 404.823,451	3	557.233,805 404.811,052	15.111

Punct început	X / Y	Punct sfârșit	X / Y	Lungime segment (** (m)
3	557.233,805 404.811,052	4	557.237,685 404.813,513	4.595
4	557.237,685 404.813,513	5	557.249,98 404.821,434	14.626
5	557.249,98 404.821,434	6	557.257,897 404.826,969	9.66
6	557.257,897 404.826,969	7	557.250,639 404.835,609	11.284
7	557.250,639 404.835,609	8	557.244,652 404.836,348	6.032
8	557.244,652 404.836,348	9	557.242,372 404.834,579	2.886
9	557.242,372 404.834,579	10	557.229,068 404.852,55	22.36
10	557.229,068 404.852,55	11	557.226,868 404.851,035	2.671
11	557.226,868 404.851,035	12	557.226,864 404.851,032	0.005
12	557.226,864 404.851,032	13	557.223,948 404.849,177	3.456
13	557.223,948 404.849,177	1	557.213,542 404.842,834	12.187

** Lungimile segmentelor sunt determinate în planul de proiecție Stereo 70 și sunt rotunjite la 1 milimetru.

*** Distanța dintre puncte este formată din segmente cumulate ce sunt mai mici decât valoarea 1 milimetru.

**DATE DESPRE IMOBILUL NR. 1608**

Oficiul de Cadastru și Publicitate Imobiliară PRAHOVA
Biroul de Cadastru și Publicitate Imobiliară Câmpina

A. Partea I. Descrierea imobilului

TEREN Intravilan

Nr. CF vechi:1025
Nr. cadastral vechi:1319

Adresa: Loc. Câmpina, Str Slt Erou Bogdan Vasile, Nr. 83, Jud. Prahova

Nr. Crt	Nr cadastral Nr. topografic	Suprafața* (mp)	Observații / Referințe
A1	26413	Din acte: 802 Masurata: 823	Sector cadastral:13 Teren imprejmuit;

Construcții

Crt	Nr cadastral Nr. topografic	Adresa	Observații / Referințe
A1.1	26413-C1	Loc. Câmpina, Str Slt Erou Bogdan Vasile, Nr. 83, Jud. Prahova	Nr. niveluri:2; S. construita la sol:147 mp; Parter, beci si mansarda. S. construita beci = 21 mp; S. construita mansarda = 97 mp; Anul construirii 2008. Fundatie beton, pereti din caramida, invelitoare tabla.

B. Partea II. Proprietari și acte

Inscrieri privitoare la dreptul de proprietate și alte drepturi reale		Referințe
2785 / 22/08/2001		
Contract De Vanzare-Cumparare nr. 2556, din 21/08/2001 emis de BNP SAVULESCU V-CAMPINA;		
B1	Intabulare, drept de PROPRIETATEcumparare ca bun comun, dobandit prin Conventie, cota actuala 1/1, cota initiala 1/1 1) IZVORANU GHEORGHE 2) IZVORANU VIORICA OBSERVATII: (provenita din conversia CF 1025)	A1
31630 / 19/10/2015		
Act Administrativ nr. 9925, din 08/04/2015 emis de BCPI CAMPINA;		
B2	se indreapta din oficiu eroarea materiala strecurata la converia cartii funciare, in sensul ca numele corect al proprietarilor este IZVORANU GHEORGHE si IZVORANU VIORICA, si nu IZVOREANU GHEORGHE si IZVOREANU VIORICA, cum din eroare a fost scris	A1
32781 / 29/10/2015		
Act Administrativ nr. 31573, din 16/10/2015 emis de BCPI Campina (; act administrativ nr. 148/16-05-2005 emis de Primaria Municipiului Campina; act administrativ nr. 8910/24-04-2008 emis de Primaria Municipiului Campina; certificat nr. 28244/19.11.2015 emis de Primaria mun. Campina);		
B3	se noteaza actualizarea informatiilor cadastrale, in sensul modificarii suprafetei imobilului si schimbarea categoriei de folosinta a acestuia, din teren arabil, in teren curti constructii	A1
B4	se noteaza adresa actuala a imobilului, si anume: municipiul Campina, str. Slt. Erou Bogdan Vasile, nr. 83	A1
B5	Intabulare, drept de PROPRIETATE, dobandit prin Construire, cota actuala 1/1, cota initiala 1/1 1) IZVORANU GHEORGHE 2) IZVORANU VIORICA	A1.1

C. Partea III. SARCINI .

Inscrieri privind dezmembramintele dreptului de proprietate, drepturi reale de garanție și sarcini	Referințe
NU SUNT	

Anexa Nr. 1 La Partea I

Teren

Nr cadastral	Suprafața (mp)*	Observații / Referințe
26413	Din acte: 802 Masurata: 823	

* Suprafața este determinată în planul de proiecție Stereo 70.

DETALII LINIARE IMOBIL



Date referitoare la teren

Crt	Categorie folosință	Intra vilan	Suprafața (mp)	Tarla	Parcelă	Nr. topo	Observații / Referințe
1	curți constructii	DA	823	72	3984	-	

Date referitoare la construcții

Crt	Număr	Destinație construcție	Supraf. (mp)	Situație juridică	Observații / Referințe
A1.1	26413-C1	construcții de locuințe	Din acte: 0 Masurata: 147	Cu acte	Nr. niveluri:2; S. construita la sol:147 mp; Parter, beci si mansarda. S. construita beci = 21 mp; S. construita mansarda = 97 mp; Anul construirii 2008. Fundatie beton, pereti din caramida, invelitoare tabla.
A1.2	26413-C2	construcții anexa	Din acte: 0 Masurata: 19	Fara acte	Nr. niveluri:1; S. construita la sol:19 mp;
A1.3	26413-C3	construcții anexa	Din acte: 0 Masurata: 13	Fara acte	Nr. niveluri:1; S. construita la sol:13 mp;

Lungime Segmente

1) Valorile lungimilor segmentelor sunt obținute din proiecție în plan.

Punct început	X / Y	Punct sfârșit	X / Y	Lungime segment (** (m)
1	557.331,434 404.867,409	2	557.392,838 404.901,178	70.077
2	557.392,838 404.901,178	3	557.391,852 404.903,618	2.632
3	557.391,852 404.903,618	4	557.388,73 404.911,909	8.859
4	557.388,73 404.911,909	5	557.355,828 404.894,137	37.395
5	557.355,828 404.894,137	6	557.325,432 404.877,365	34.716
6	557.325,432 404.877,365	1	557.331,434 404.867,409	11.625

** Lungimile segmentelor sunt determinate în planul de proiecție Stereo 70 și sunt rotunjite la 1 milimetru.

*** Distanța dintre puncte este formată din segmente cumulate ce sunt mai mici decât valoarea 1 milimetru.

**DATE DESPRE IMOBILUL NR. 1609**

Oficiul de Cadastru și Publicitate Imobiliară PRAHOVA
Biroul de Cadastru și Publicitate Imobiliară Câmpina

A. Partea I. Descrierea imobilului

TEREN Intravilan

Adresa: Loc. Câmpina, Str Slt Erou Bogdan Vasile, Nr. 81, Jud. Prahova

Nr. Crt	Nr cadastral Nr. topografic	Suprafața* (mp)	Observații / Referințe
A1	27586	1.090	Sector cadastral:13 Teren imprejmuit;

B. Partea II. Proprietari și acte

Inscrieri privitoare la dreptul de proprietate și alte drepturi reale		Referințe
24603 / 14/11/2016		
Hotarare Judecatoreasca nr. 229, din 21/01/2016 emis de JUDECATORIA CAMPINA (; SENTINTA CIVILA);		
B1	Se infiinteaza cartea funciara 27586 a imobilului cu numarul cadastral 27586/Câmpina, rezultat din dezmembrarea imobilului cu numarul cadastral 26986 inscris in cartea funciara 26986;	A1
25268 / 23/11/2016		
Hotarare Judecatoreasca nr. 229, din 21/01/2016 emis de JUDECATORIA CAMPINA;		
B5	Intabulare, drept de PROPRIETATEpartaj, dobandit prin Hotarare Judecatoreasca, cota actuala 1/1, cota initiala 1/1 1) ILIESCU ELENA	A1

C. Partea III. SARCINI .

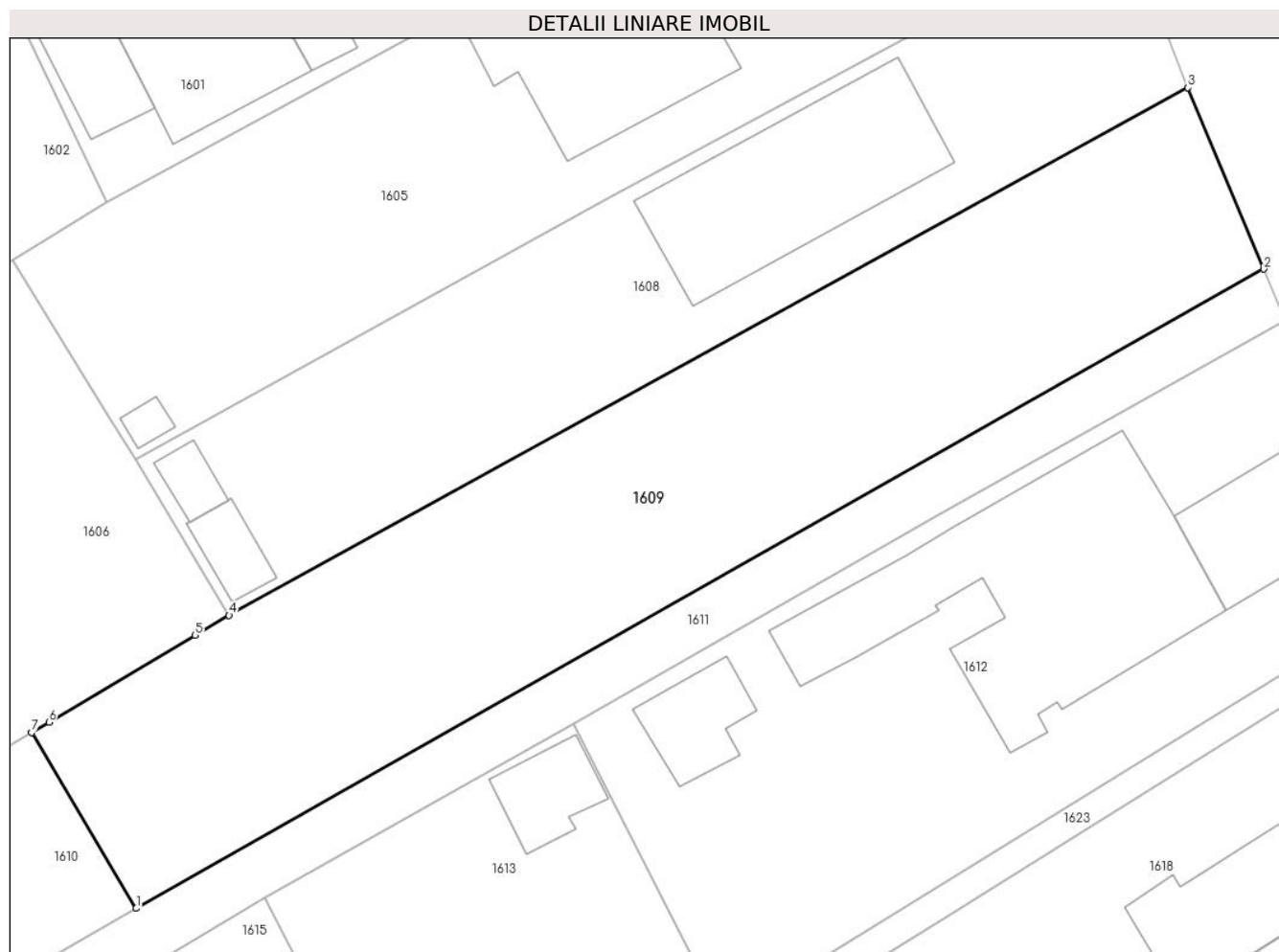
Inscrieri privind dezmembramintele dreptului de proprietate, drepturi reale de garanție și sarcini	Referințe
NU SUNT	

Anexa Nr. 1 La Partea I

Teren

Nr cadastral	Suprafața (mp)*	Observații / Referințe
27586	1.090	

* Suprafața este determinată în planul de proiecție Stereo 70.



Date referitoare la teren

Crt	Categorie folosință	Intravilan	Suprafața (mp)	Tarla	Parcelă	Nr. topo	Observații / Referințe
1	arabil	DA	1.090	72	3937	-	

Lungime Segmente

1) Valorile lungimilor segmentelor sunt obținute din proiecție în plan.

Punct început	X / Y	Punct sfârșit	X / Y	Lungime segment (** (m)
1	557.325,493 404.848,661	2	557.397,688 404.889,569	82.979
2	557.397,688 404.889,569	3	557.392,838 404.901,178	12.581
3	557.392,838 404.901,178	4	557.331,434 404.867,409	70.077
4	557.331,434 404.867,409	5	557.329,273 404.866,127	2.513
5	557.329,273 404.866,127	6	557.319,897 404.860,563	10.903

Punct început	X / Y	Punct sfârșit	X / Y	Lungime segment (** (m)
6	557.319,897 404.860,563	7	557.318,793 404.859,908	1.284
7	557.318,793 404.859,908	1	557.325,493 404.848,661	13.091

** Lungimile segmentelor sunt determinate în planul de proiecție Stereo 70 și sunt rotunjite la 1 milimetru.

*** Distanța dintre puncte este formată din segmente cumulate ce sunt mai mici decât valoarea 1 milimetru.

**DATE DESPRE IMOBILUL NR. 1610**

Oficiul de Cadastru și Publicitate Imobiliară PRAHOVA
Biroul de Cadastru și Publicitate Imobiliară Câmpina

A. Partea I. Descrierea imobilului

TEREN Intravilan

Adresa: Loc. Câmpina, Str Slt Erou Bogdan Vasile, Nr. 81B, Jud. Prahova

Nr. Crt	Nr cadastral Nr. topografic	Suprafața* (mp)	Observații / Referințe
A1	27587	Din acte: 1.090 Masurata: 1.092	Sector cadastral:13 Teren imprejmuit;

B. Partea II. Proprietari și acte

Inscrieri privitoare la dreptul de proprietate și alte drepturi reale		Referințe
5934 / 02/03/2018		
Act Notarial nr. 450, din 01/03/2018 emis de NP Musat Roxana Andreea;		
B7	se radiaza promisiunea bilaterala de vanzare cumparare notata prin inch.1556/2018, de sub B6, in baza declaratiei-conventie aut sub nr 450/01.03.2018-NP Roxana Andreea Musat	A1
Act Notarial nr. 451, din 01/03/2018 emis de NP Musat Roxana Andreea;		
B8	Intabulare, drept de PROPRIETATEcumparare ca bun propriu, dobandit prin Conventie, cota actuala 1/1, cota initiala 1/1 1) IORDACHE RAZVAN ALEXANDRU	A1
13911 / 04/06/2019		
Act Administrativ nr. Certificat de nomenclatura stradal si adresa nr.90/11905, din 23/05/2019 emis de Primaria Mun. Campina (; act administrativ nr Extras de Carte Funciara nr.5934 din 02.03.2018, emis de BCPI Campina;act administrativ nr PAD nr.22849 din 27.10.2016, emis de OCPI Prahova);		
B9	se repositioneaza imobilul conform documentatiei tehnice avizate	A1
B10	se actualizeaza informatiile cadastrale, conform documentatiei tehnice avizate in sensul ca actuala adresa a imobilului este urmatoarea: Campina, str. Slt.Erou Bogdan Vasile, nr. 81 B	A1

C. Partea III. SARCINI .

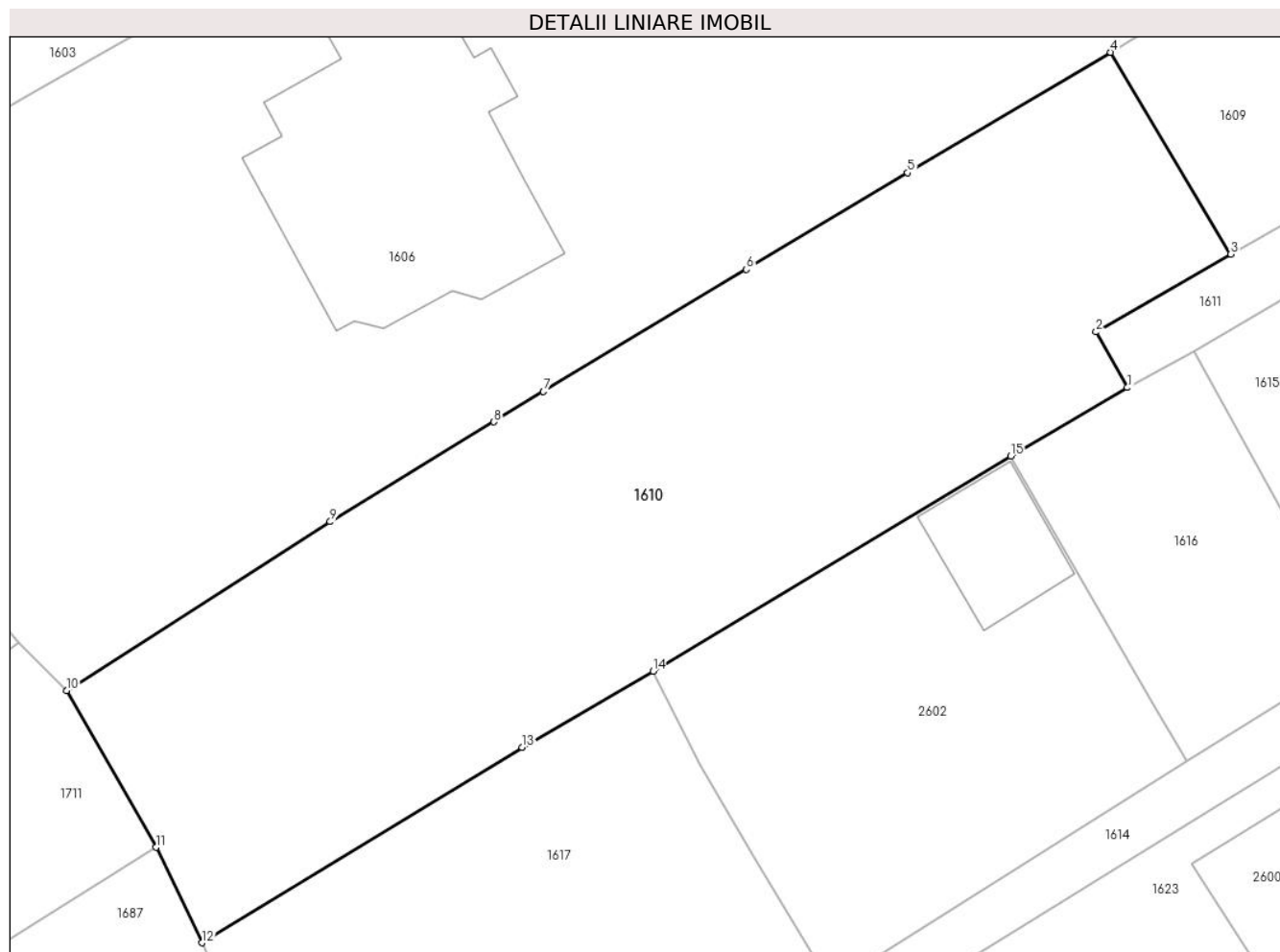
Inscrieri privind dezmembramintele dreptului de proprietate, drepturi reale de garanție și sarcini	Referințe
NU SUNT	

Anexa Nr. 1 La Partea I

Teren

Nr cadastral	Suprafața (mp)*	Observații / Referințe
27587	Din acte: 1.090 Masurata: 1.092	

* Suprafața este determinată în planul de proiecție Stereo 70.



Date referitoare la teren

Crt	Categorie folosință	Intra vilan	Suprafața (mp)	Tarla	Parcelă	Nr. topo	Observații / Referințe
1	arabil	DA	1.092	72	3937	-	

Lungime Segmente

1) Valorile lungimilor segmentelor sunt obținute din proiecție în plan.

Punct început	X / Y	Punct sfârșit	X / Y	Lungime segment (** (m)
1	557.319,724 404.841,22	2	557.317,974 404.844,322	3.562
2	557.317,974 404.844,322	3	557.325,493 404.848,661	8.681
3	557.325,493 404.848,661	4	557.318,793 404.859,908	13.091
4	557.318,793 404.859,908	5	557.307,475 404.853,192	13.161
5	557.307,475 404.853,192	6	557.298,483 404.847,808	10.481

Punct început	X / Y	Punct sfârşit	X / Y	Lungime segment (** (m)
6	557.298,483 404.847,808	7	557.287,167 404.840,996	13.208
7	557.287,167 404.840,996	8	557.284,399 404.839,307	3.243
8	557.284,399 404.839,307	9	557.275,276 404.833,741	10.687
9	557.275,276 404.833,741	10	557.260,564 404.824,32	17.47
10	557.260,564 404.824,32	11	557.265,565 404.815,589	10.062
11	557.265,565 404.815,589	12	557.268,126 404.810,267	5.906
12	557.268,126 404.810,267	13	557.285,981 404.821,156	20.913
13	557.285,981 404.821,156	14	557.293,267 404.825,399	8.431
14	557.293,267 404.825,399	15	557.313,225 404.837,409	23.293
15	557.313,225 404.837,409	1	557.319,724 404.841,22	7.534

** Lungimile segmentelor sunt determinate în planul de proiecție Stereo 70 și sunt rotunjite la 1 milimetru.

*** Distanța dintre puncte este formată din segmente cumulate ce sunt mai mici decât valoarea 1 milimetru.

**DATE DESPRE IMOBILUL NR. 1611**

Oficiul de Cadastru și Publicitate Imobiliară PRAHOVA
Biroul de Cadastru și Publicitate Imobiliară Câmpina

A. Partea I. Descrierea imobilului

TEREN Intravilan

Adresa: Loc. Câmpina, Str Slt Erou Bogdan Vasile, Nr. FN, Jud. Prahova, T72, A3937

Nr. Crt	Nr cadastral Nr. topografic	Suprafața* (mp)	Observații / Referințe
A1	27588	319	Sector cadastral:13 Teren imprejmuit;

B. Partea II. Proprietari și acte

Inscrieri privitoare la dreptul de proprietate și alte drepturi reale		Referințe
26169 / 09/12/2016		
Act Administrativ nr. 25269, din 23/11/2016 emis de BCPI CAMPINA;		
B6	se indreapta eroarea materiala strecurata in incheierea 25269/2016-BCPI Campina, in senul ca proprietari ai imobilului sunt: RADU RALUCA ELENA, ptr cota de 1/2 si ILIESCU ELENA, ptr cota de 1/2 si nu doar Radu Raluca Elena ptr intreaga cota cum din eroare s-a in scris	A1
B7	Intabulare, drept de PROPRIETATE, dobandit prin Hotarare Judecatoreasca, cota actuala 1/2, cota initiala 1/2 1) ILIESCU ELENA	A1
5948 / 02/03/2018		
Act Notarial nr. 450, din 01/03/2018 emis de NP Musat Roxana Andreea;		
B9	se radiaza promisiunea bilaterala de vanzare cumparare notata prin inch. 1599/2018, de sub B8, in baza declaratiei-conventie aut. sub nr. 450/01.03.2018-NP Roxana Andreea Musat, asupra cotei de 1/2 din imobil proprietatea promitentei vanzatoare RADU RALUCA ELENA	A1
Act Notarial nr. 451, din 01/03/2018 emis de NP Musat Roxana Andreea;		
B10	Intabulare, drept de PROPRIETATEcumparare ca bun propriu, dobandit prin Conventie, cota actuala 1/2, cota initiala 1/2 1) IORDACHE RAZVAN ALEXANDRU	A1

C. Partea III. SARCINI .

Inscrieri privind dezmembramintele dreptului de proprietate, drepturi reale de garanție și sarcini	Referințe
NU SUNT	

Teren

Nr cadastral	Suprafața (mp)*	Observații / Referințe
27588	319	

* Suprafața este determinată în planul de proiecție Stereo 70.



Date referitoare la teren

Crt	Categorie folosință	Intravilan	Suprafața (mp)	Tarla	Parcelă	Nr. topo	Observații / Referințe
1	arabil	DA	319	72	3937	-	

Lungime Segmente

1) Valorile lungimilor segmentelor sunt obținute din proiecție în plan.

Punct început	X / Y	Punct sfârșit	X / Y	Lungime segment (** (m)
1	557.319,724 404.841,22	2	557.323,413 404.843,233	4.202
2	557.323,413 404.843,233	3	557.333,737 404.849,314	11.982
3	557.333,737 404.849,314	4	557.347,333 404.857,018	15.627
4	557.347,333 404.857,018	5	557.353,464 404.860,493	7.047
5	557.353,464 404.860,493	6	557.377,161 404.874,011	27.282

Punct început	X / Y	Punct sfârșit	X / Y	Lungime segment (** (m)
6	557.377,161 404.874,011	7	557.399,02 404.886,302	25.078
7	557.399,02 404.886,302	8	557.397,688 404.889,569	3.528
8	557.397,688 404.889,569	9	557.325,493 404.848,661	82.979
9	557.325,493 404.848,661	10	557.317,974 404.844,322	8.681
10	557.317,974 404.844,322	1	557.319,724 404.841,22	3.562

** Lungimile segmentelor sunt determinate în planul de proiecție Stereo 70 și sunt rotunjite la 1 milimetru.

*** Distanța dintre puncte este formată din segmente cumulate ce sunt mai mici decât valoarea 1 milimetru.

**DATE DESPRE IMOBILUL NR. 1612**

Oficiul de Cadastru și Publicitate Imobiliară PRAHOVA
Biroul de Cadastru și Publicitate Imobiliară Câmpina

A. Partea I. Descrierea imobilului

TEREN Intravilan

Nr. CF vechi:10211
Nr. cadastral vechi:11580

Adresa: Loc. Câmpina, Str Slt Erou Bogdan Vasile, Nr. 79, Jud. Prahova

Nr. Crt	Nr cadastral Nr. topografic	Suprafața* (mp)	Observații / Referințe
A1	22858	Din acte: 1.029 Masurata: 1.046	Sector cadastral:13 Teren imprejmuit; Constructia C1 inscrista in CF 22858-C1;

B. Partea II. Proprietari și acte

Inscrieri privitoare la dreptul de proprietate și alte drepturi reale	Referințe
2088 / 12/02/2009	
Sentinta Civila nr. 386, din 02/03/2005 emis de JUD CAMPINA;	
B1	se deschide carte funciara colectiva
	A1
21629 / 16/12/2009	
Partaj Voluntar nr. 5325, din 15/12/2009 emis de NP Vasile Savulescu;	
B3	Intabulare, drept de PROPRIETATEpartaj, dobandit prin Conventie, cota actuala 164/1029, cota initiala 164/1029
	1) BOCANU GHEORGHE IOAN DRAGOS , ptr teren de 163,5 mp indiviz din 252 mp indiviz din 1010 mp; <i>OBSERVATII: (provenita din conversia CF 10211)</i>
	A1
21637 / 16/12/2009	
Partaj Voluntar nr. 5325, din 15/12/2009 emis de NP Vasile Savulescu;	
B4	Intabulare, drept de PROPRIETATE, dobandit prin Conventie, cota actuala 88/1029, cota initiala 88/1029
	1) BOCANU CRISTIAN-ALEXANDRU , ptr teren de 88,5 mp indiviz din 252 mp indiviz din 1010 mp; <i>OBSERVATII: (provenita din conversia CF 10211)</i>
	A1
30637 / 07/10/2015	
Act Administrativ nr. 2088, din 19/03/2009 emis de BCPI Campina;	
B5	se noteaza repositionarea imobilului, conform documentatiei tehnice avizate
	A1

C. Partea III. SARCINI .

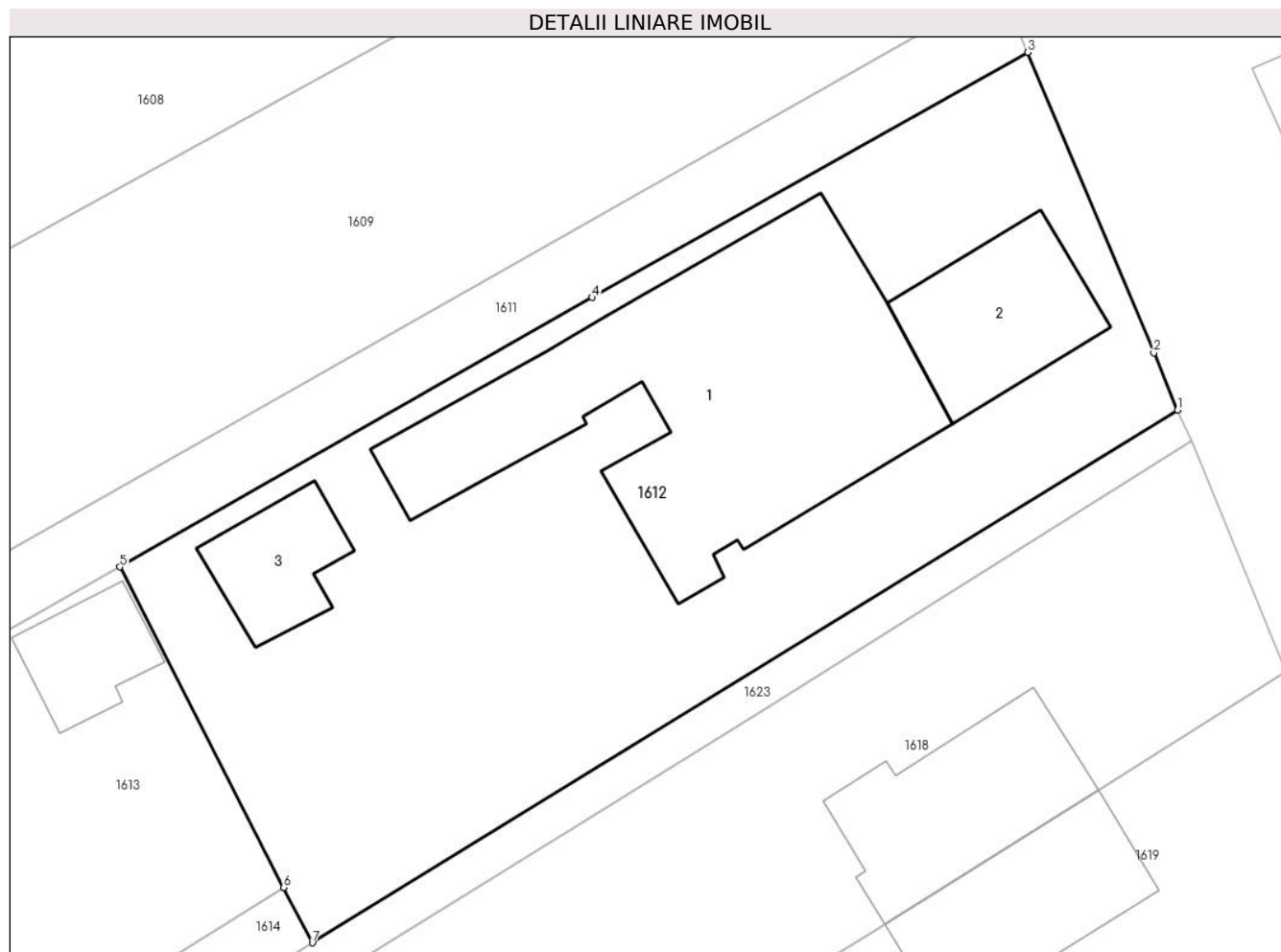
Inscrieri privind dezmembramintele dreptului de proprietate, drepturi reale de garanție și sarcini	Referințe
NU SUNT	

Anexa Nr. 1 La Partea I

Teren

Nr cadastral	Suprafața (mp)*	Observații / Referințe
22858	Din acte: 1.029 Masurata: 1.046	

* Suprafața este determinată în planul de proiecție Stereo 70.



Date referitoare la teren

Crt	Categorie folosință	Intra vilan	Suprafața (mp)	Tarla	Parcelă	Nr. topo	Observații / Referințe
1	curți constructii	DA	1.046	72	3935,3936	-	S = 252.5 mp indiviz din 1010 mp.

Date referitoare la construcții

Crt	Număr	Destinație construcție	Supraf. (mp)	Situație juridică	Observații / Referințe
*A1.1	22858-C1	construcții de locuințe	252	Cu acte în CF propriu	Nr. niveluri:1; S. construita la sol:252 mp; Locuinta, parter. Fundatie beton, pereti din caramida, invelitoare tabla. Carte funciara colectiva
A1.2	22858-C2	construcții de locuințe	Din acte: 0 Masurata: 63	Fara acte	Nr. niveluri:1; S. construita la sol:63 mp; S. construita desfasurata:63 mp; Fundatie beton, pereti din caramida, invelitoare tabla
A1.3	22858-C3	construcții de locuințe	Din acte: 0 Masurata: 36	Fara acte	Nr. niveluri:1; S. construita la sol:36 mp; Fundatie beton, pereti din caramida, invelitoare tabla.

* Aceasta construcție este înscrisă într-o carte funciara proprie

Lungime Segmente

1) Valorile lungimilor segmentelor sunt obținute din proiecție în plan.

Punct început	X / Y	Punct sfârșit	X / Y	Lungime segment (** (m)
1	557.406,532 404.868,359	2	557.405,338 404.871,23	3.109
2	557.405,338 404.871,23	3	557.399,02 404.886,302	16.343
3	557.399,02 404.886,302	4	557.377,161 404.874,011	25.078
4	557.377,161 404.874,011	5	557.353,464 404.860,493	27.282
5	557.353,464 404.860,493	6	557.361,683 404.844,413	18.059
6	557.361,683 404.844,413	7	557.363,129 404.841,645	3.123
7	557.363,129 404.841,645	1	557.406,532 404.868,359	50.965

** Lungimile segmentelor sunt determinate în planul de proiecție Stereo 70 și sunt rotunjite la 1 milimetru.

*** Distanța dintre puncte este formată din segmente cumulate ce sunt mai mici decât valoarea 1 milimetru.

**DATE DESPRE IMOBILUL NR. 1613**

Oficiul de Cadastru și Publicitate Imobiliară PRAHOVA
Biroul de Cadastru și Publicitate Imobiliară Câmpina

A. Partea I. Descrierea imobilului

TEREN Intravilan

Adresa: Loc. Câmpina, Str Slt Erou Bogdan Vasile, Nr. 79A, Jud. Prahova

Nr. Crt	Nr cadastral Nr. topografic	Suprafața* (mp)	Observații / Referințe
A1		418	Sector cadastral:13 Teren imprejmuit;

B. Partea II. Proprietari și acte

Inscrieri privitoare la dreptul de proprietate și alte drepturi reale		Referințe
/		
Act Normativ nr. 7, din 13/03/1996 emis de PARLAMENTUL ROMANIEI (LEGE;);		
B1	Intabulare, drept de PROPRIETATE, dobandit prin Lege, cota actuala 1/1, cota initiala 1/1 1) NEIDENTIFICAT NEIDENTIFICAT	A1
B2	Se noteaza PROPRIETAR NEIDENTIFICAT - conform art.13, alin. 15 din Legea 7/1996	A1

C. Partea III. SARCINI .

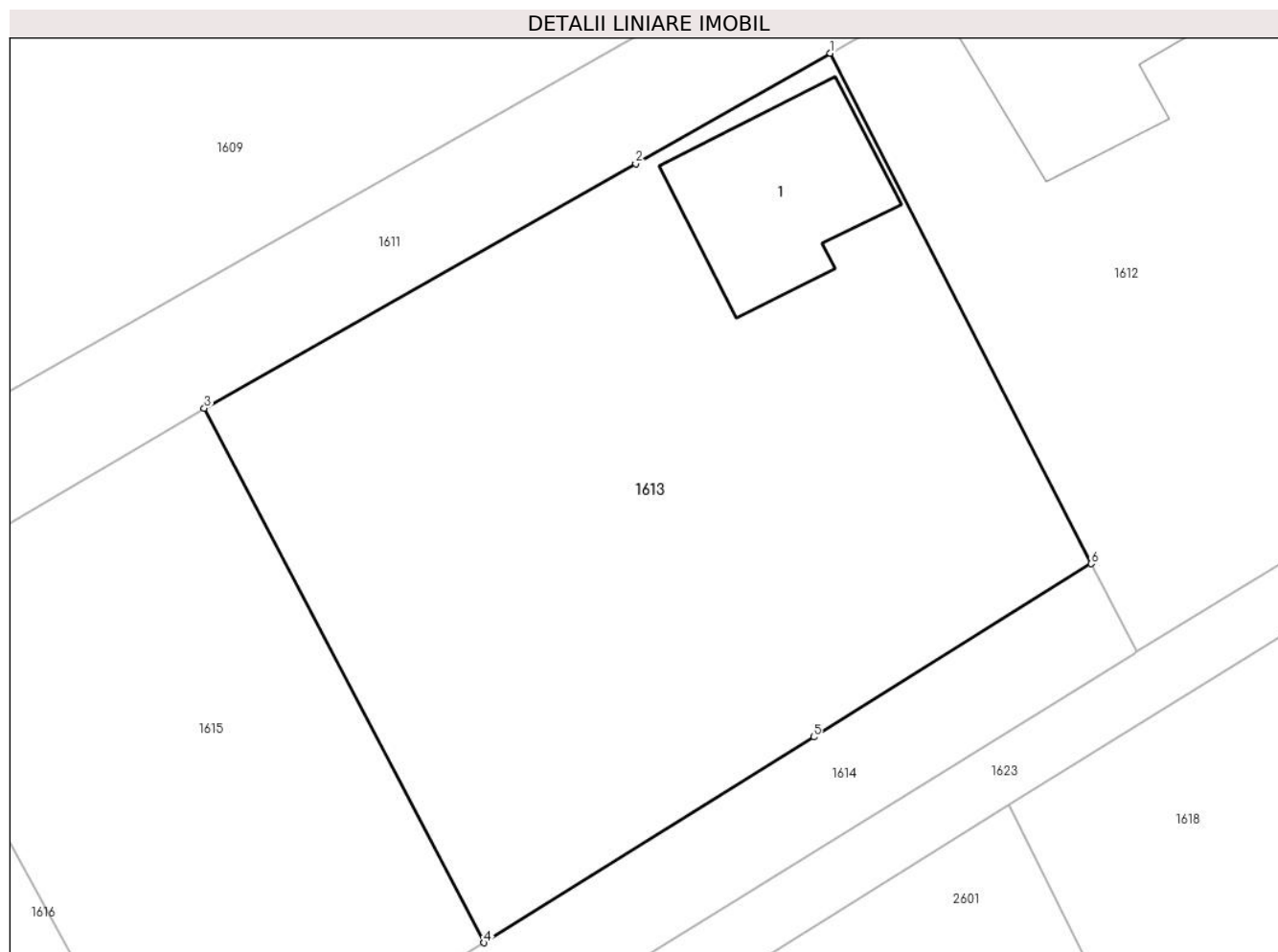
Inscrieri privind dezmembramintele dreptului de proprietate, drepturi reale de garanție și sarcini	Referințe
NU SUNT	

Anexa Nr. 1 La Partea I

Teren

Nr cadastral	Suprafața (mp)*	Observații / Referințe
	418	

* Suprafața este determinată în planul de proiecție Stereo 70.



Date referitoare la teren

Crt	Categorie folosință	Intravilan	Suprafața (mp)	Tarla	Parcelă	Nr. topo	Observații / Referințe
1	curți constructii	DA	145	72	3936	-	
2	arabil	DA	273	72	3936	-	

Date referitoare la construcții

Crt	Număr	Destinație construcție	Supraf. (mp)	Situație juridică	Observații / Referințe
A1.1	-C1	construcții anexa	Din acte: 0 Masurata: 31	Fara acte	Nr. niveluri:1; S. construita la sol:31 mp;

Lungime Segmente

1) Valorile lungimilor segmentelor sunt obținute din proiecție în plan.

Punct început	X / Y	Punct sfârșit	X / Y	Lungime segment (** (m)
1	557.353,464 404.860,493	2	557.347,333 404.857,018	7.047
2	557.347,333 404.857,018	3	557.333,737 404.849,314	15.627
3	557.333,737 404.849,314	4	557.342,554 404.832,476	19.007

Punct început	X / Y	Punct sfârșit	X / Y	Lungime segment (** (m)
4	557.342,554 404.832,476	5	557.352,94 404.838,958	12.243
5	557.352,94 404.838,958	6	557.361,683 404.844,413	10.305
6	557.361,683 404.844,413	1	557.353,464 404.860,493	18.059

** Lungimile segmentelor sunt determinate în planul de proiecție Stereo 70 și sunt rotunjite la 1 milimetru.

*** Distanța dintre puncte este formată din segmente cumulate ce sunt mai mici decât valoarea 1 milimetru.

**DATE DESPRE IMOBILUL NR. 1614**

Oficiul de Cadastru și Publicitate Imobiliară PRAHOVA
Biroul de Cadastru și Publicitate Imobiliară Câmpina

A. Partea I. Descrierea imobilului

TEREN Intravilan

Nr. CF vechi:10137
Nr. cadastral vechi:11547

Adresa: Loc. Câmpina, Str Slt Erou Bogdan Vasile, Nr. 27, Jud. Prahova

Nr. Crt	Nr cadastral Nr. topografic	Suprafața* (mp)	Observații / Referințe
A1	22820	Din acte: 205 Masurata: 207	Sector cadastral:13 Teren imprejmuit;

B. Partea II. Proprietari și acte

Inscrieri privitoare la dreptul de proprietate și alte drepturi reale		Referințe
2087 / 12/02/2009		
Decizie nr. 960, din 23/12/2005 emis de TRIB PRAHOVA;		
B1	Intabulare, drept de PROPRIETATE, dobandit prin Conventie, cota actuala 6/8, cota initiala 6/8 1) DRAGOMIRESCU ELENA 2) CICEALA ANA 3) NITA GEORGETA	A1
21638 / 16/12/2009		
Partaj Judiciar nr. 5325, din 15/12/2009 emis de NP VASILE SAVULESCU;		
B7	Intabulare, drept de PROPRIETATEpartaj, dobandit prin Conventie, cota actuala 1/8, cota initiala 1/8 1) BOCANU CRISTIAN ALEXANDRU	A1
30641 / 07/10/2015		
Act Administrativ nr. 2087, din 19/02/2009 emis de OCPI Prahova;		
B8	se noteaza repositionarea imobilului, conform documentatiei tehnice avizate	A1
5660 / 27/03/2017		
Act Notarial nr. 1009, din 24/03/2017 emis de Ivan Mihaela;		
B9	Intabulare, drept de PROPRIETATE, dobandit prin Conventie, cota actuala 1/8, cota initiala 1/8 1) CICEALA HORIA-RAZVAN 2) CICEALA FLOAREA	A1

C. Partea III. SARCINI .

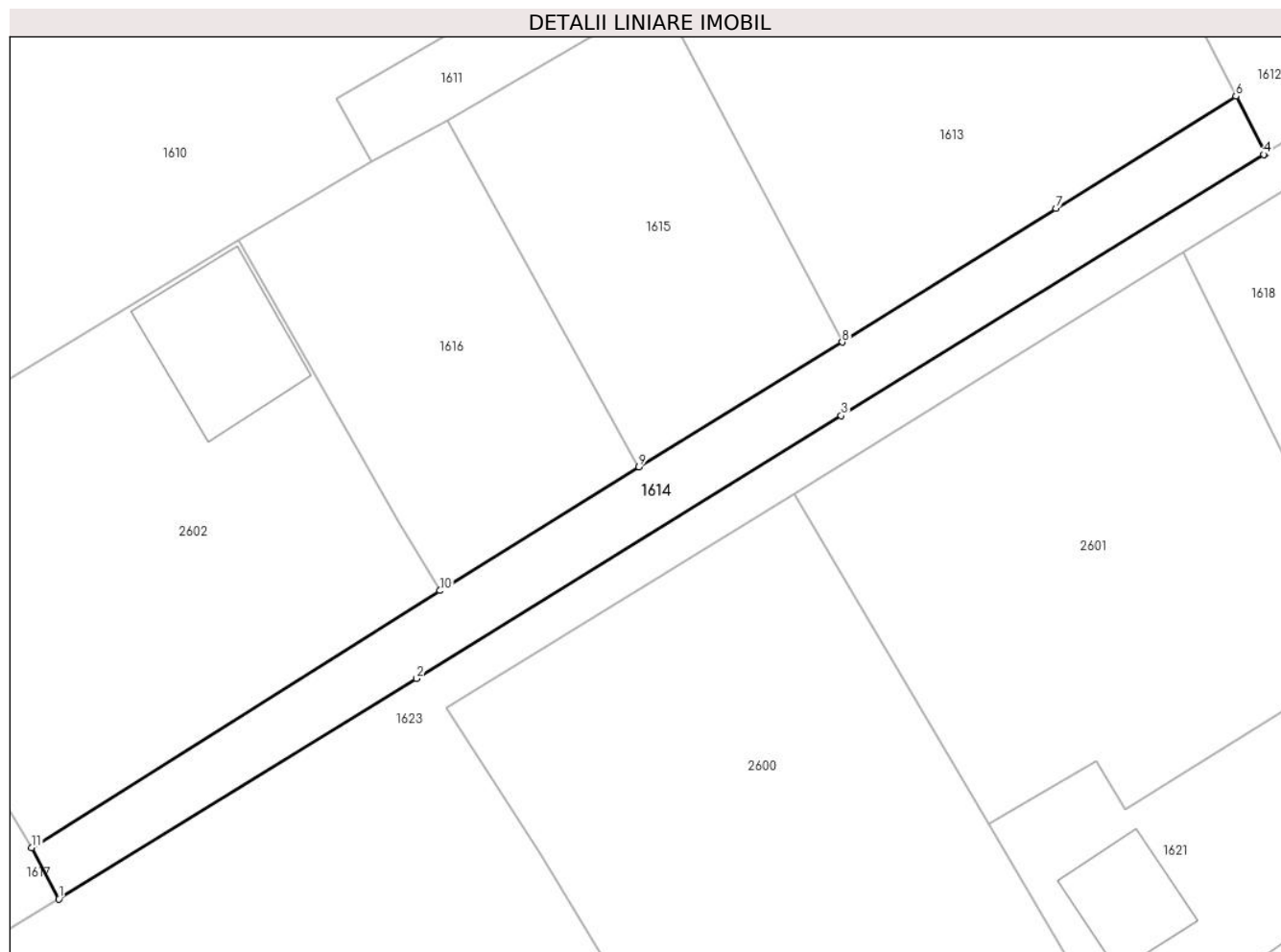
Inscrieri privind dezmembramintele dreptului de proprietate, drepturi reale de garanție și sarcini	Referințe
NU SUNT	

Anexa Nr. 1 La Partea I

Teren

Nr cadastral	Suprafața (mp)*	Observații / Referințe
22820	Din acte: 205 Masurata: 207	

* Suprafața este determinată în planul de proiecție Stereo 70.



Date referitoare la teren

Crt	Categorie folosință	Intra vilan	Suprafața (mp)	Tarla	Parcelă	Nr. topo	Observații / Referințe
1	drum	DA	207	72	3935,3936	-	

Lungime Segmente

1) Valorile lungimilor segmentelor sunt obținute din proiecție în plan.

Punct început	X / Y	Punct sfârșit	X / Y	Lungime segment (** (m)
1	557.304,509 404.805,439	2	557.321,892 404.816,136	20.411
2	557.321,892 404.816,136	3	557.342,507 404.828,902	24.248
3	557.342,507 404.828,902	4	557.363,038 404.841,589	24.135
4	557.363,038 404.841,589	5	557.363,129 404.841,645	0.107
5	557.363,129 404.841,645	6	557.361,683 404.844,413	3.123

Punct început	X / Y	Punct sfârșit	X / Y	Lungime segment (** (m)
6	557.361,683 404.844,413	7	557.352,94 404.838,958	10.305
7	557.352,94 404.838,958	8	557.342,554 404.832,476	12.243
8	557.342,554 404.832,476	9	557.332,691 404.826,421	11.573
9	557.332,691 404.826,421	10	557.323,027 404.820,409	11.381
10	557.323,027 404.820,409	11	557.303,194 404.807,915	23.44
11	557.303,194 404.807,915	1	557.304,509 404.805,439	2.804

** Lungimile segmentelor sunt determinate în planul de proiecție Stereo 70 și sunt rotunjite la 1 milimetru.

*** Distanța dintre puncte este formată din segmente cumulate ce sunt mai mici decât valoarea 1 milimetru.

**DATE DESPRE IMOBILUL NR. 1615**

Oficiul de Cadastru și Publicitate Imobiliară PRAHOVA
Biroul de Cadastru și Publicitate Imobiliară Câmpina

A. Partea I. Descrierea imobilului

TEREN Intravilan

Nr. CF vechi:11259
Nr. cadastral vechi:11758

Adresa: Loc. Câmpina, Str Slt Erou Bogdan Vasile, Nr. 79B, Jud. Prahova

Nr. Crt	Nr cadastral Nr. topografic	Suprafața* (mp)	Observații / Referințe
A1	23084	225	Sector cadastral:13 Teren imprejmuit;

B. Partea II. Proprietari și acte

Inscrieri privitoare la dreptul de proprietate și alte drepturi reale		Referințe
21634 / 16/12/2009		
Act Notarial nr. 5323, din 15/12/2009 emis de NP VASILE SAVULESCU;		
B3	Intabulare, drept de PROPRIETATEpartaj, dobandit prin Conventie, cota actuala 1/1, cota initiala 1/1 1) BOCANU GHEORGHE IOAN DRAGOS	A1
30639 / 07/10/2015		
Act Administrativ nr. 21627, din 17/12/2009 emis de OCPI Prahova;		
B4	se noteaza repositionarea imobilului conform documentatiei tehnice avizate	A1

C. Partea III. SARCINI .

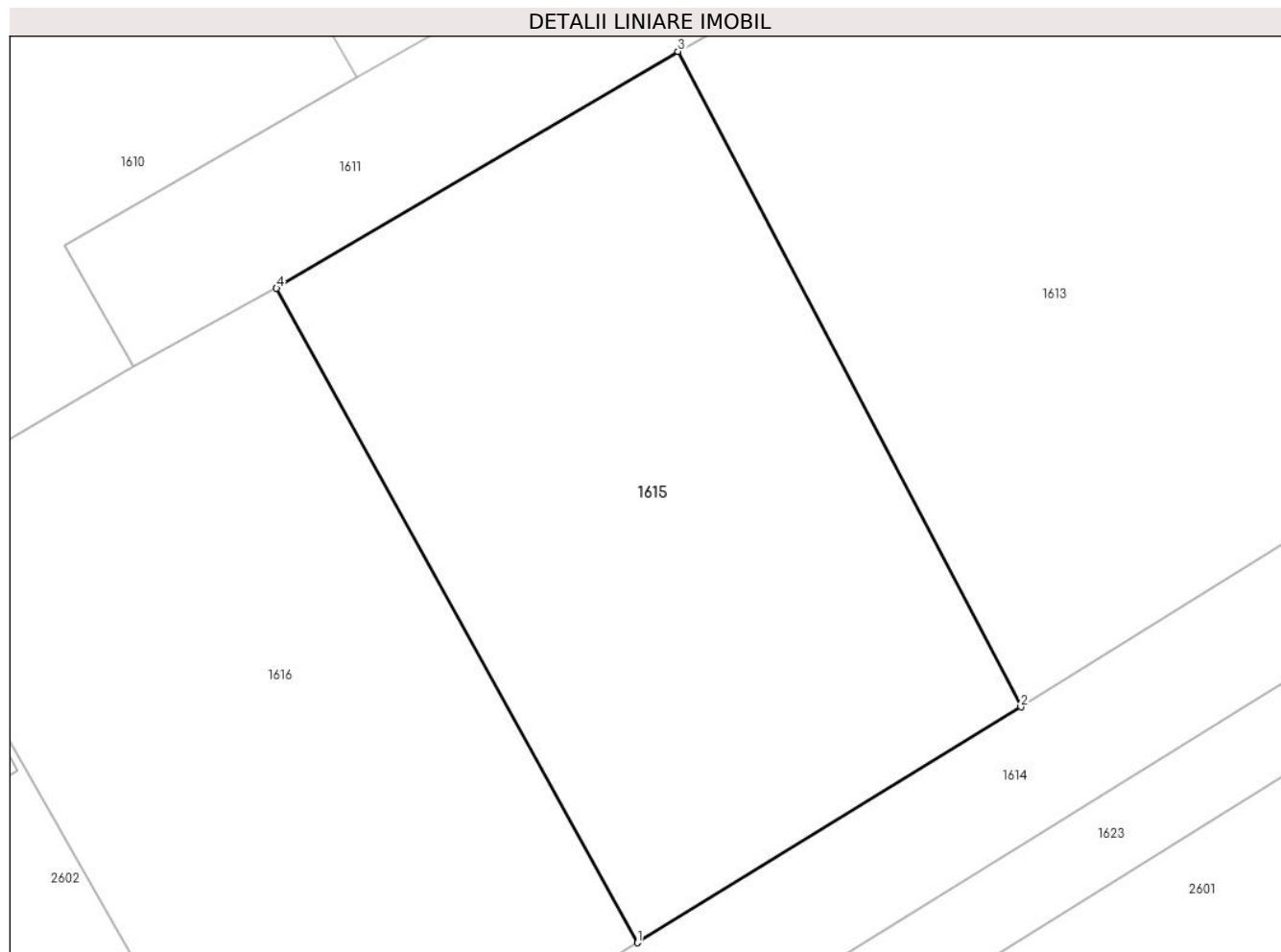
Inscrieri privind dezmembramintele dreptului de proprietate, drepturi reale de garanție și sarcini	Referințe
NU SUNT	

Anexa Nr. 1 La Partea I

Teren

Nr cadastral	Suprafața (mp)*	Observații / Referințe
23084	225	

* Suprafața este determinată în planul de proiecție Stereo 70.



Date referitoare la teren

Crt	Categorie folosință	Intra vilan	Suprafața (mp)	Tarla	Parcelă	Nr. topo	Observații / Referințe
1	faneata	DA	225	72	3935,3936	-	

Lungime Segmente

1) Valorile lungimilor segmentelor sunt obținute din proiecție în plan.

Punct început	X / Y	Punct sfârșit	X / Y	Lungime segment (** (m)
1	557.332,691 404.826,421	2	557.342,554 404.832,476	11.573
2	557.342,554 404.832,476	3	557.333,737 404.849,314	19.007
3	557.333,737 404.849,314	4	557.323,413 404.843,233	11.982
4	557.323,413 404.843,233	1	557.332,691 404.826,421	19.202

** Lungimile segmentelor sunt determinate în planul de proiecție Stereo 70 și sunt rotunjite la 1 milimetru.

***** Distanţa dintre puncte este formată din segmente cumulate ce sunt mai mici decât valoarea 1 milimetru.**

**DATE DESPRE IMOBILUL NR. 1616**

Oficiul de Cadastru și Publicitate Imobiliară PRAHOVA
Biroul de Cadastru și Publicitate Imobiliară Câmpina

A. Partea I. Descrierea imobilului

TEREN Intravilan

Nr. CF vechi:11258
Nr. cadastral vechi:11757

Adresa: Loc. Câmpina, Str Slt Erou Bogdan Vasile, Nr. 79C, Jud. Prahova

Nr. Crt	Nr cadastral Nr. topografic	Suprafața* (mp)	Observații / Referințe
A1	23083	225	Sector cadastral:13 Teren imprejmuit;

B. Partea II. Proprietari și acte

Inscrieri privitoare la dreptul de proprietate și alte drepturi reale	Referințe
5657 / 27/03/2017	
Act Notarial nr. 1009, din 24/03/2017 emis de NP Ivan Mihaela;	
B5	A1
Intabulare, drept de PROPRIETATEcumparare ca bun comun, dobandit prin Conventie, cota actuala 1/1, cota initiala 1/1	
1) CICEALA HORIA-RAZVAN	
2) CICEALA FLOAREA	

C. Partea III. SARCINI .

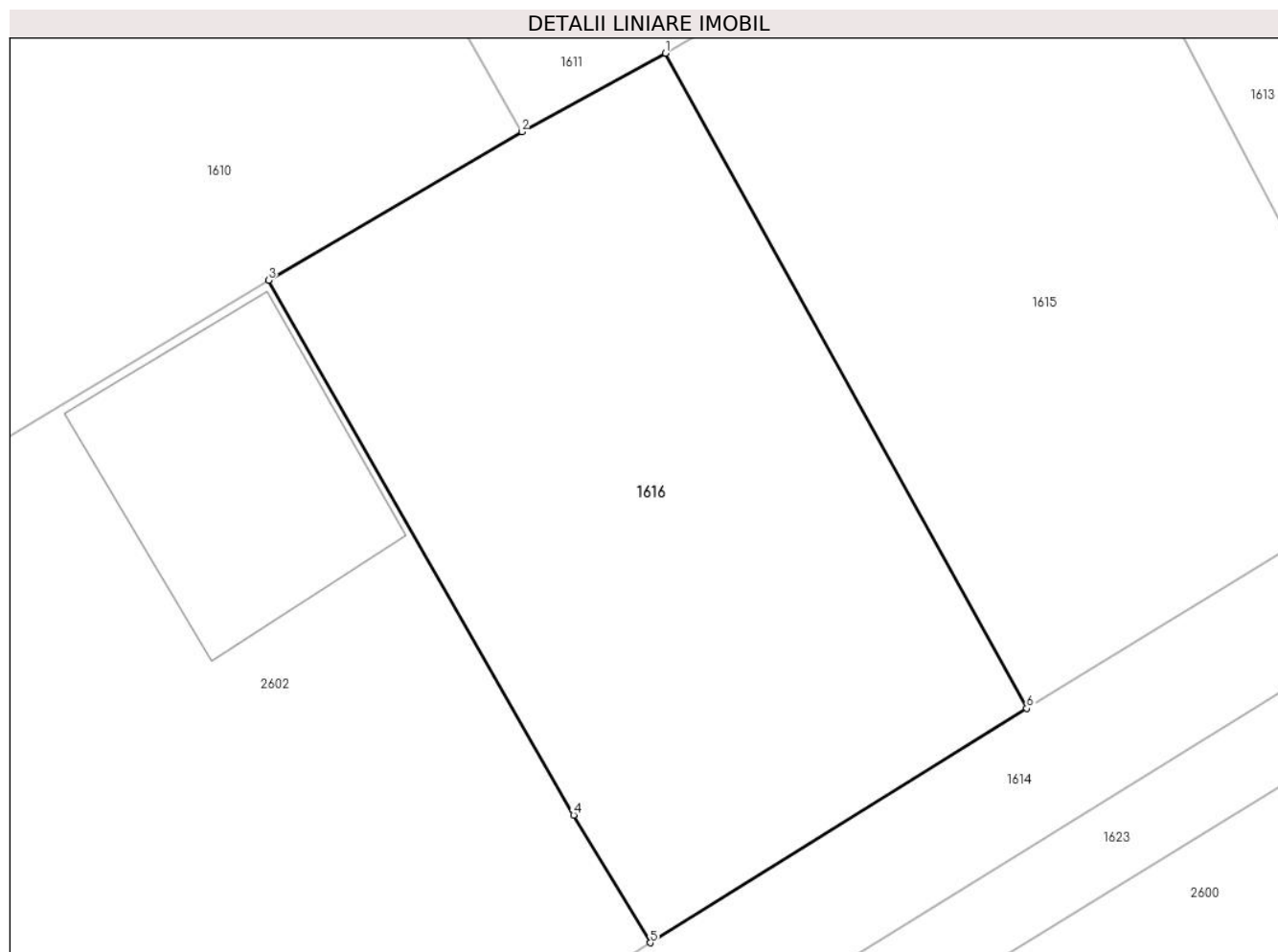
Inscrieri privind dezmembramintele dreptului de proprietate, drepturi reale de garanție și sarcini	Referințe
NU SUNT	

Anexa Nr. 1 La Partea I

Teren

Nr cadastral	Suprafața (mp)*	Observații / Referințe
23083	225	

* Suprafața este determinată în planul de proiecție Stereo 70.



Date referitoare la teren

Crt	Categorie folosință	Intravilan	Suprafața (mp)	Tarla	Parcelă	Nr. topo	Observații / Referințe
1	faneata	DA	225	72	3935,3936	-	

Lungime Segmente

1) Valorile lungimilor segmentelor sunt obținute din proiecție în plan.

Punct început	X / Y	Punct sfârșit	X / Y	Lungime segment (** (m)
1	557.323,413 404.843,233	2	557.319,724 404.841,22	4.202
2	557.319,724 404.841,22	3	557.313,225 404.837,409	7.534
3	557.313,225 404.837,409	4	557.321,054 404.823,686	15.799
4	557.321,054 404.823,686	5	557.323,027 404.820,409	3.825
5	557.323,027 404.820,409	6	557.332,691 404.826,421	11.381

Punct început	X / Y	Punct sfârșit	X / Y	Lungime segment (** (m)
6	557.332,691 404.826,421	1	557.323,413 404.843,233	19.202

** Lungimile segmentelor sunt determinate în planul de proiecție Stereo 70 și sunt rotunjite la 1 milimetru.

*** Distanța dintre puncte este formată din segmente cumulate ce sunt mai mici decât valoarea 1 milimetru.

**DATE DESPRE IMOBILUL NR. 1617**

Oficiul de Cadastru și Publicitate Imobiliară PRAHOVA
Biroul de Cadastru și Publicitate Imobiliară Câmpina

A. Partea I. Descrierea imobilului

TEREN Intravilan

Adresa: Loc. Câmpina, Jud. Prahova

Nr. Crt	Nr cadastral Nr. topografic	Suprafața* (mp)	Observații / Referințe
A1		678	Sector cadastral:13 Teren imprejmuit;

B. Partea II. Proprietari și acte

Inscrieri privitoare la dreptul de proprietate și alte drepturi reale		Referințe
/		
Act Normativ nr. 7, din 13/03/1996 emis de PARLAMENTUL ROMANIEI (LEGE;);		
B1	Intabulare, drept de PROPRIETATE, dobandit prin Lege, cota actuala 1/1, cota initiala 1/1 1) NEIDENTIFICAT NEIDENTIFICAT	A1
B2	Se noteaza PROPRIETAR NEIDENTIFICAT - conform art.13, alin. 15 din Legea 7/1996	A1

C. Partea III. SARCINI .

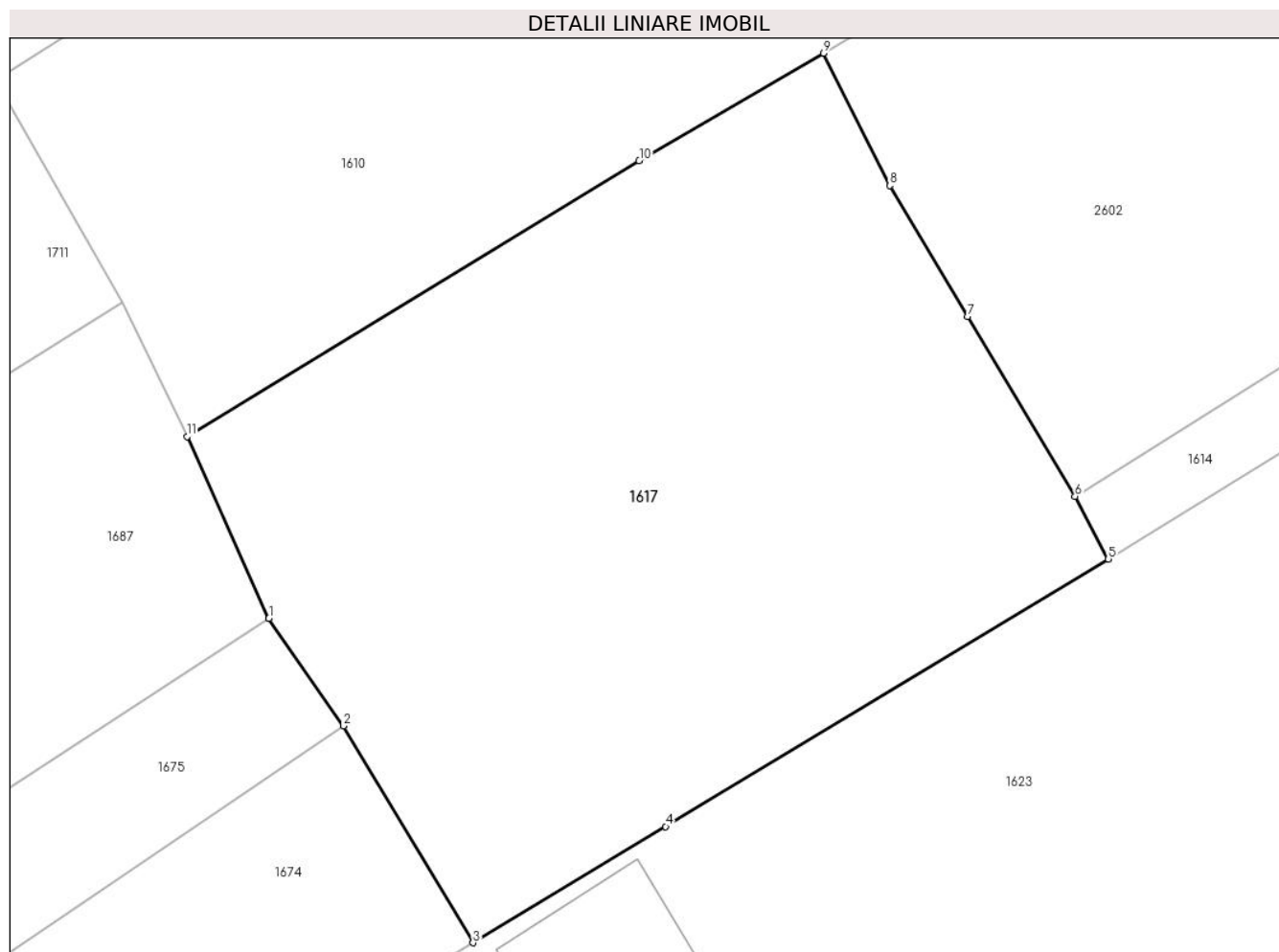
Inscrieri privind dezmembramintele dreptului de proprietate, drepturi reale de garanție și sarcini	Referințe
NU SUNT	

Anexa Nr. 1 La Partea I

Teren

Nr cadastral	Suprafața (mp)*	Observații / Referințe
	678	

* Suprafața este determinată în planul de proiecție Stereo 70.



Date referitoare la teren

Crt	Categorie folosință	Intravilan	Suprafața (mp)	Tarla	Parcelă	Nr. topo	Observații / Referințe
1	arabil	DA	678	72	3936	-	

Lungime Segmente

1) Valorile lungimilor segmentelor sunt obținute din proiecție în plan.

Punct început	X / Y	Punct sfârșit	X / Y	Lungime segment (** (m)
1	557.271,357 404.803,096	2	557.274,301 404.798,85	5.167
2	557.274,301 404.798,85	3	557.279,422 404.790,296	9.97
3	557.279,422 404.790,296	4	557.287,023 404.794,884	8.878
4	557.287,023 404.794,884	5	557.304,509 404.805,439	20.425
5	557.304,509 404.805,439	6	557.303,194 404.807,915	2.804

Punct început	X / Y	Punct sfârșit	X / Y	Lungime segment (** (m)
6	557.303,194 404.807,915	7	557.298,955 404.815,009	8.264
7	557.298,955 404.815,009	8	557.295,869 404.820,175	6.018
8	557.295,869 404.820,175	9	557.293,267 404.825,399	5.836
9	557.293,267 404.825,399	10	557.285,981 404.821,156	8.431
10	557.285,981 404.821,156	11	557.268,126 404.810,267	20.913
11	557.268,126 404.810,267	1	557.271,357 404.803,096	7.865

** Lungimile segmentelor sunt determinate în planul de proiecție Stereo 70 și sunt rotunjite la 1 milimetru.

*** Distanța dintre puncte este formată din segmente cumulate ce sunt mai mici decât valoarea 1 milimetru.

**DATE DESPRE IMOBILUL NR. 1618**

Oficiul de Cadastru și Publicitate Imobiliară PRAHOVA
Biroul de Cadastru și Publicitate Imobiliară Câmpina

A. Partea I. Descrierea imobilului

TEREN Intravilan

Adresa: Loc. Câmpina, Str Slt Erou Bogdan Vasile, Nr. 77, Jud. Prahova

Nr. Crt	Nr cadastral Nr. topografic	Suprafața* (mp)	Observații / Referințe
A1		689	Sector cadastral:13 Teren imprejmuit;

B. Partea II. Proprietari și acte

Inscrieri privitoare la dreptul de proprietate și alte drepturi reale		Referințe
/		
Act Normativ nr. 7, din 13/03/1996 emis de PARLAMENTUL ROMANIEI (LEGE;);		
B1	Intabulare, drept de PROPRIETATE, dobandit prin Lege, cota actuala 1/1, cota initiala 1/1 1) NEIDENTIFICAT NEIDENTIFICAT	A1
B2	Se noteaza PROPRIETAR NEIDENTIFICAT - conform art.13, alin. 15 din Legea 7/1996	A1

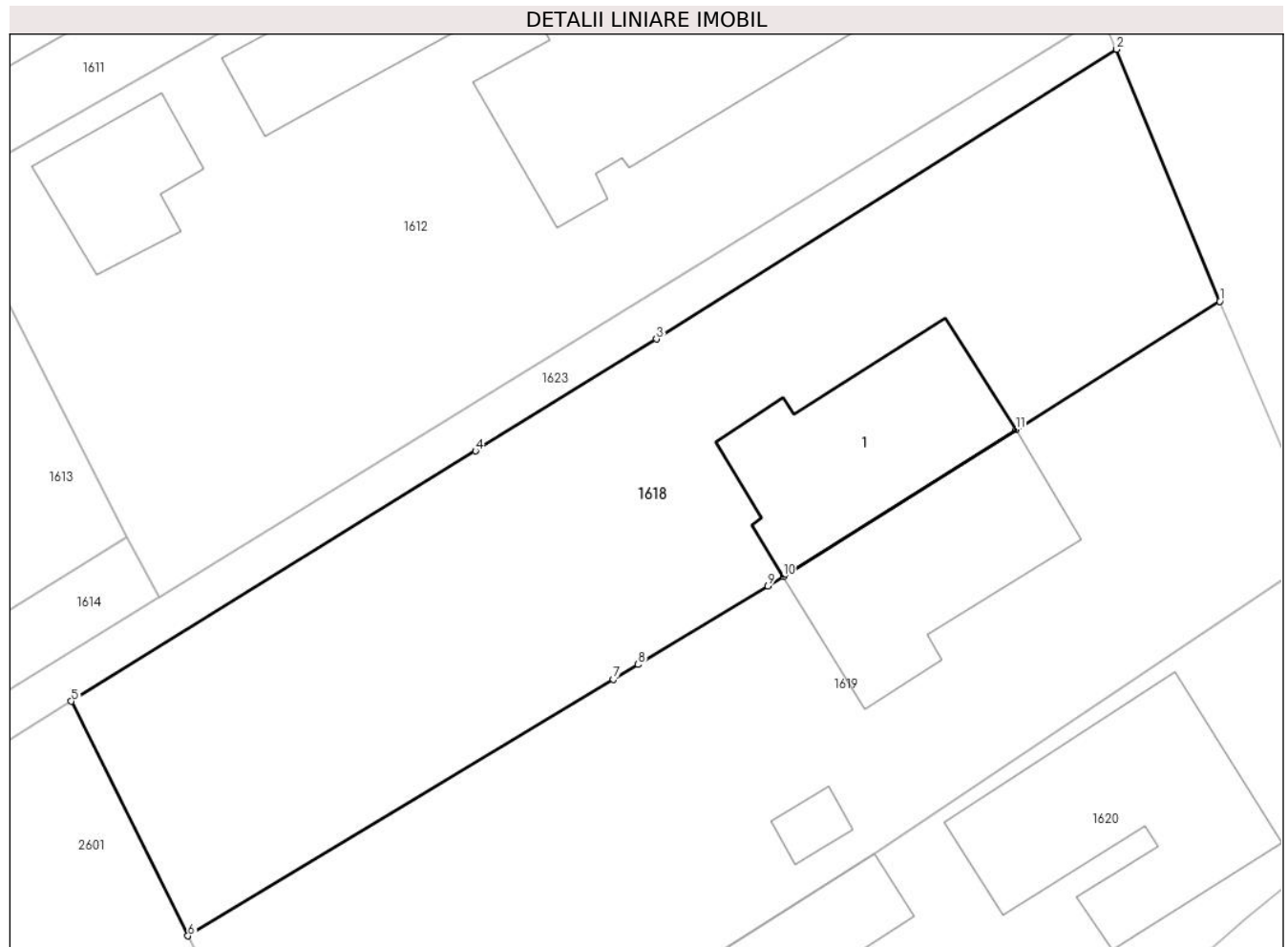
C. Partea III. SARCINI .

Inscrieri privind dezmembramintele dreptului de proprietate, drepturi reale de garanție și sarcini	Referințe
NU SUNT	

Teren

Nr cadastral	Suprafața (mp)*	Observații / Referințe
	689	

* Suprafața este determinată în planul de proiecție Stereo 70.



Date referitoare la teren

Crt	Categorie folosință	Intravilan	Suprafața (mp)	Tarla	Parcelă	Nr. topo	Observații / Referințe
1	curți constructii	DA	418	72	3932	-	
2	arabil	DA	271	72	3933,3934	-	

Date referitoare la construcții

Crt	Număr	Destinație construcție	Supraf. (mp)	Situație juridică	Observații / Referințe
A1.1	-C1	construcții de locuințe	Din acte: 0 Masurata: 78	Fara acte	Nr. niveluri:1; S. construita la sol:78 mp;

Lungime Segmente

1) Valorile lungimilor segmentelor sunt obținute din proiecție în plan.

Punct început	X / Y	Punct sfârșit	X / Y	Lungime segment (** (m)
1	557.411,963 404.855,236	2	557.407,224 404.866,824	12.52
2	557.407,224 404.866,824	3	557.386,042 404.853,499	25.025
3	557.386,042 404.853,499	4	557.377,713 404.848,347	9.794

Punct început	X / Y	Punct sfârșit	X / Y	Lungime segment (** (m)
4	557.377,713 404.848,347	5	557.359,106 404.836,837	21.879
5	557.359,106 404.836,837	6	557.364,479 404.826,047	12.054
6	557.364,479 404.826,047	7	557.384,056 404.837,844	22.857
7	557.384,056 404.837,844	8	557.385,189 404.838,527	1.323
8	557.385,189 404.838,527	9	557.391,175 404.842,133	6.988
9	557.391,175 404.842,133	10	557.391,871 404.842,572	0.823
10	557.391,871 404.842,572	11	557.402,583 404.849,324	12.662
11	557.402,583 404.849,324	1	557.411,963 404.855,236	11.088

** Lungimile segmentelor sunt determinate în planul de proiecție Stereo 70 și sunt rotunjite la 1 milimetru.

*** Distanța dintre puncte este formată din segmente cumulate ce sunt mai mici decât valoarea 1 milimetru.

**DATE DESPRE IMOBILUL NR. 1619**

Oficiul de Cadastru și Publicitate Imobiliară PRAHOVA
Biroul de Cadastru și Publicitate Imobiliară Câmpina

A. Partea I. Descrierea imobilului

TEREN Intravilan

Adresa: Loc. Câmpina, Str Slt Erou Bogdan Vasile, Nr. 75, Jud. Prahova

Nr. Crt	Nr cadastral Nr. topografic	Suprafața* (mp)	Observații / Referințe
A1		714	Sector cadastral:13 Teren imprejmuit;

B. Partea II. Proprietari și acte

Inscrieri privitoare la dreptul de proprietate și alte drepturi reale		Referințe
/		
Act Normativ nr. 7, din 13/03/1996 emis de PARLAMENTUL ROMANIEI (LEGE;);		
B1	Intabulare, drept de PROPRIETATE, dobandit prin Lege, cota actuala 1/1, cota initiala 1/1 1) NEIDENTIFICAT NEIDENTIFICAT	A1
B2	Se noteaza PROPRIETAR NEIDENTIFICAT - conform art.13, alin. 15 din Legea 7/1996	A1

C. Partea III. SARCINI .

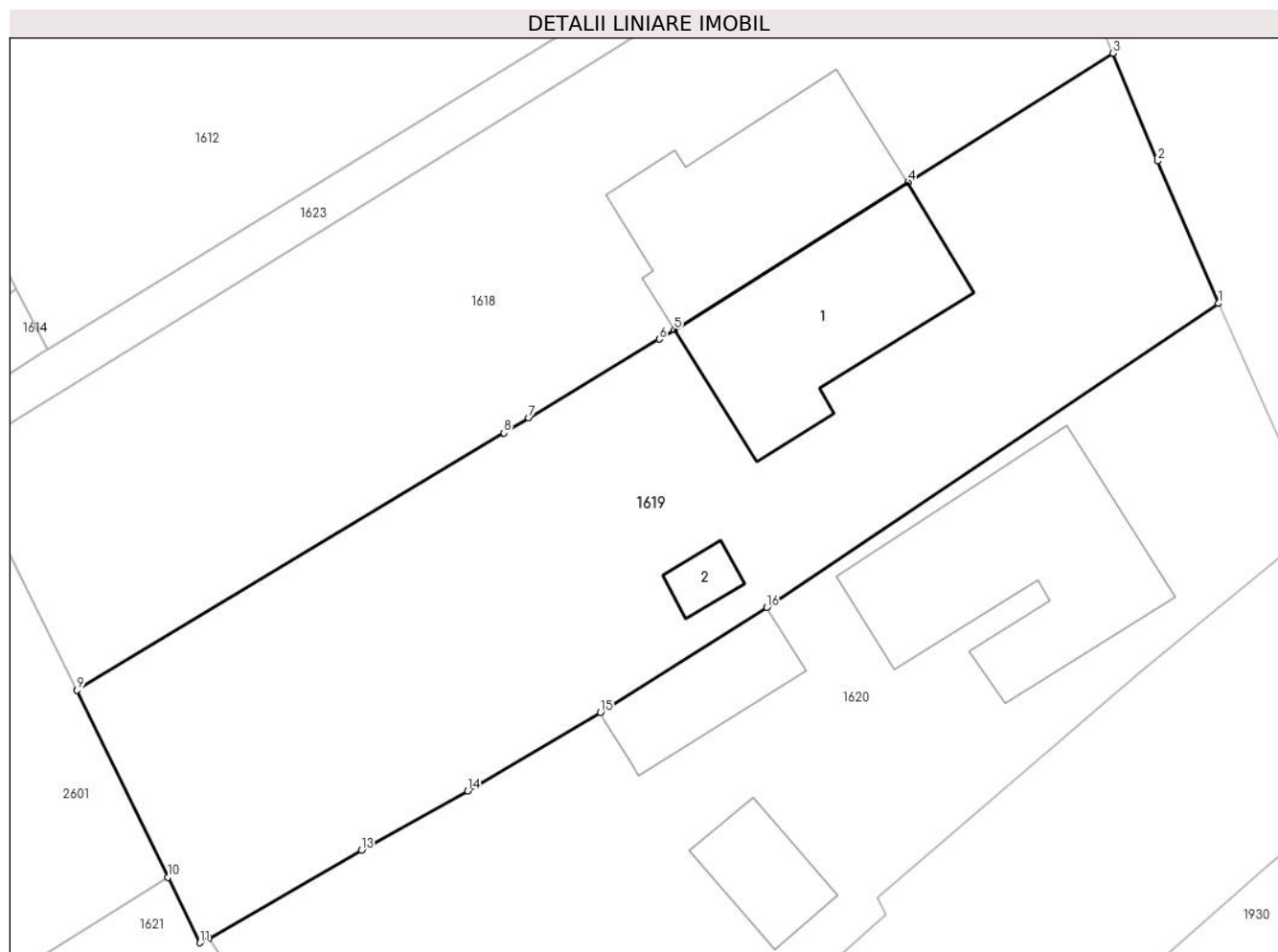
Inscrieri privind dezmembramintele dreptului de proprietate, drepturi reale de garanție și sarcini	Referințe
NU SUNT	

Anexa Nr. 1 La Partea I

Teren

Nr cadastral	Suprafața (mp)*	Observații / Referințe
	714	

* Suprafața este determinată în planul de proiecție Stereo 70.



Date referitoare la teren

Crt	Categorie folosință	Intravilan	Suprafața (mp)	Tarla	Parcelă	Nr. topo	Observații / Referințe
1	curți constructii	DA	411	72	3929	-	
2	arabil	DA	303	72	3928	-	

Date referitoare la construcții

Crt	Număr	Destinație construcție	Supraf. (mp)	Situație juridică	Observații / Referințe
A1.1	-C1	construcții de locuințe	Din acte: 0 Masurata: 79	Fara acte	Nr. niveluri:1; S. construita la sol:79 mp;
A1.2	-C2	construcții anexa	Din acte: 0 Masurata: 7	Fara acte	Nr. niveluri:1; S. construita la sol:7 mp;

Lungime Segmente

1) Valorile lungimilor segmentelor sunt obținute din proiecție în plan.

Punct început	X / Y	Punct sfârșit	X / Y	Lungime segment (** (m)
1	557.416,806 404.843,772	2	557.414,036 404.850,296	7.088
2	557.414,036 404.850,296	3	557.411,963 404.855,236	5.357

Punct început	X / Y	Punct sfârșit	X / Y	Lungime segment (** (m)
3	557.411,963 404.855,236	4	557.402,583 404.849,324	11.088
4	557.402,583 404.849,324	5	557.391,871 404.842,572	12.662
5	557.391,871 404.842,572	6	557.391,175 404.842,133	0.823
6	557.391,175 404.842,133	7	557.385,189 404.838,527	6.988
7	557.385,189 404.838,527	8	557.384,056 404.837,844	1.323
8	557.384,056 404.837,844	9	557.364,479 404.826,047	22.857
9	557.364,479 404.826,047	10	557.368,644 404.817,483	9.523
10	557.368,644 404.817,483	11	557.370,104 404.814,479	3.34
11	557.370,104 404.814,479	12	557.370,527 404.814,691	0.473
12	557.370,527 404.814,691	13	557.377,512 404.818,714	8.061
13	557.377,512 404.818,714	14	557.382,39 404.821,43	5.583
14	557.382,39 404.821,43	15	557.388,478 404.825,031	7.073
15	557.388,478 404.825,031	16	557.396,098 404.829,847	9.014
16	557.396,098 404.829,847	1	557.416,806 404.843,772	24.954

** Lungimile segmentelor sunt determinate în planul de proiecție Stereo 70 și sunt rotunjite la 1 milimetru.

*** Distanța dintre puncte este formată din segmente cumulate ce sunt mai mici decât valoarea 1 milimetru.

**DATE DESPRE IMOBILUL NR. 1620**

Oficiul de Cadastru și Publicitate Imobiliară PRAHOVA
Biroul de Cadastru și Publicitate Imobiliară Câmpina

A. Partea I. Descrierea imobilului

TEREN Intravilan

Adresa: Loc. Câmpina, Str Dunarea, Nr. 27A, Jud. Prahova

Nr. Crt	Nr cadastral Nr. topografic	Suprafața* (mp)	Observații / Referințe
A1		Din acte: 680 Masurata: 791	Sector cadastral:13 Teren imprejmuit;

Construcții

Crt	Nr cadastral Nr. topografic	Adresa	Observații / Referințe
A1.1	-C1	Loc. Câmpina, Str Dunarea, Nr. 27A, Jud. Prahova	Nr. niveluri:1; S. construita la sol:98 mp;
A1.2	-C2	Loc. Câmpina, Str Dunarea, Nr. 27A, Jud. Prahova	Nr. niveluri:1; S. construita la sol:31 mp;
A1.3	-C3	Loc. Câmpina, Str Dunarea, Nr. 27A, Jud. Prahova	Nr. niveluri:1; S. construita la sol:23 mp;

B. Partea II. Proprietari și acte

Inscrieri privitoare la dreptul de proprietate și alte drepturi reale	Referințe
/	
Act Notarial nr. 1885, din 16/03/1993 emis de NOTARIATUL DE STAT LOCAL CIMPINA (ACT DE PARTAJ VOLUNTAR;);	
B1	A1, A1.1, A1.2, A1.3
Intabulare, drept de PROPRIETATE, dobandit prin lesire Din Indiviziune, cota actuala 1/1, cota initiala 1/1 1) VELICU I. VIOREL	

C. Partea III. SARCINI .

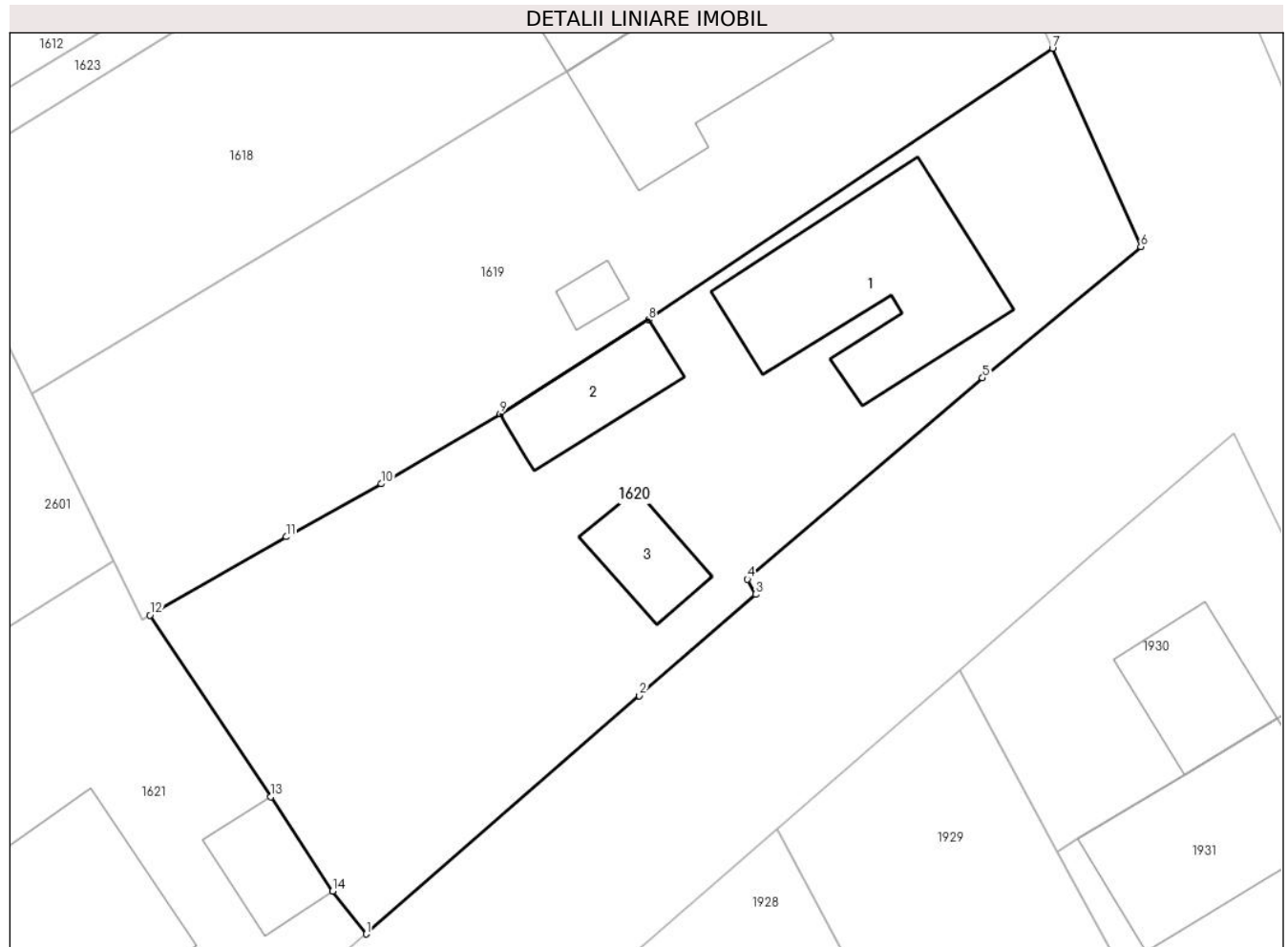
Inscrieri privind dezmembramintele dreptului de proprietate, drepturi reale de garanție și sarcini	Referințe
NU SUNT	

Anexa Nr. 1 La Partea I

Teren

Nr cadastral	Suprafața (mp)*	Observații / Referințe
	Din acte: 680 Masurata: 791	

* Suprafața este determinată în planul de proiecție Stereo 70.



Date referitoare la teren

Crt	Categorie folosință	Intra vilan	Suprafața (mp)	Tarla	Parcelă	Nr. topo	Observații / Referințe
1	curți constructii	DA	531	72	3869,3868	-	
2	arabil	DA	260	72	3869,3868	-	

Date referitoare la construcții

Crt	Număr	Destinație construcție	Supraf. (mp)	Situație juridică	Observații / Referințe
A1.1	-C1	construcții de locuințe	Din acte: 0 Masurata: 98	Cu acte	Nr. niveluri:1; S. construita la sol:98 mp;
A1.2	-C2	construcții de locuințe	Din acte: 0 Masurata: 31	Cu acte	Nr. niveluri:1; S. construita la sol:31 mp;
A1.3	-C3	construcții anexa	Din acte: 0 Masurata: 23	Cu acte	Nr. niveluri:1; S. construita la sol:23 mp;

Lungime Segmente

1) Valorile lungimilor segmentelor sunt obținute din proiecție în plan.

Punct început	X / Y	Punct sfârșit	X / Y	Lungime segment (** (m))
1	557.381,613 404.798,339	2	557.395,626 404.810,567	18.598

Punct început	X / Y	Punct sfârșit	X / Y	Lungime segment (** (m)
2	557.395,626 404.810,567	3	557.401,581 404.815,764	7.904
3	557.401,581 404.815,764	4	557.401,165 404.816,538	0.879
4	557.401,165 404.816,538	5	557.413,22 404.826,87	15.877
5	557.413,22 404.826,87	6	557.421,343 404.833,595	10.546
6	557.421,343 404.833,595	7	557.416,806 404.843,772	11.143
7	557.416,806 404.843,772	8	557.396,098 404.829,847	24.954
8	557.396,098 404.829,847	9	557.388,478 404.825,031	9.014
9	557.388,478 404.825,031	10	557.382,39 404.821,43	7.073
10	557.382,39 404.821,43	11	557.377,512 404.818,714	5.583
11	557.377,512 404.818,714	12	557.370,527 404.814,691	8.061
12	557.370,527 404.814,691	13	557.376,719 404.805,377	11.184
13	557.376,719 404.805,377	14	557.379,894 404.800,536	5.789
14	557.379,894 404.800,536	1	557.381,613 404.798,339	2.79

** Lungimile segmentelor sunt determinate în planul de proiecție Stereo 70 și sunt rotunjite la 1 milimetru.

*** Distanța dintre puncte este formată din segmente cumulate ce sunt mai mici decât valoarea 1 milimetru.

**DATE DESPRE IMOBILUL NR. 1621**

Oficiul de Cadastru și Publicitate Imobiliară PRAHOVA
Biroul de Cadastru și Publicitate Imobiliară Câmpina

A. Partea I. Descrierea imobilului

TEREN Intravilan

Adresa: Loc. Câmpina, Str Dunarea, Nr. 27, Jud. Prahova

Nr. Crt	Nr cadastral Nr. topografic	Suprafața* (mp)	Observații / Referințe
A1		Din acte: 446 Masurata: 547	Sector cadastral:13 Teren imprejmuit;

Construcții

Crt	Nr cadastral Nr. topografic	Adresa	Observații / Referințe
A1.1	-C1	Loc. Câmpina, Str Dunarea, Nr. 27, Jud. Prahova	Nr. niveluri:1; S. construita la sol:105 mp;
A1.2	-C2	Loc. Câmpina, Str Dunarea, Nr. 27, Jud. Prahova	Nr. niveluri:1; S. construita la sol:24 mp;
A1.3	-C3	Loc. Câmpina, Str Dunarea, Nr. 27, Jud. Prahova	Nr. niveluri:1; S. construita la sol:24 mp;

B. Partea II. Proprietari și acte

Inscrieri privitoare la dreptul de proprietate și alte drepturi reale	Referințe
/	
Act Notarial nr. 1885, din 16/03/1993 emis de NOTARIATUL DE STAT LOCAL CIMPINA (ACT DE PARTAJ VOLUNTAR;);	
B1	A1, A1.1, A1.2, A1.3
Intabulare, drept de PROPRIETATE, dobandit prin lesire Din Indiviziune, cota actuala 1/1, cota initiala 1/1 1) DRAGUSIN I. LUCIEA	

C. Partea III. SARCINI .

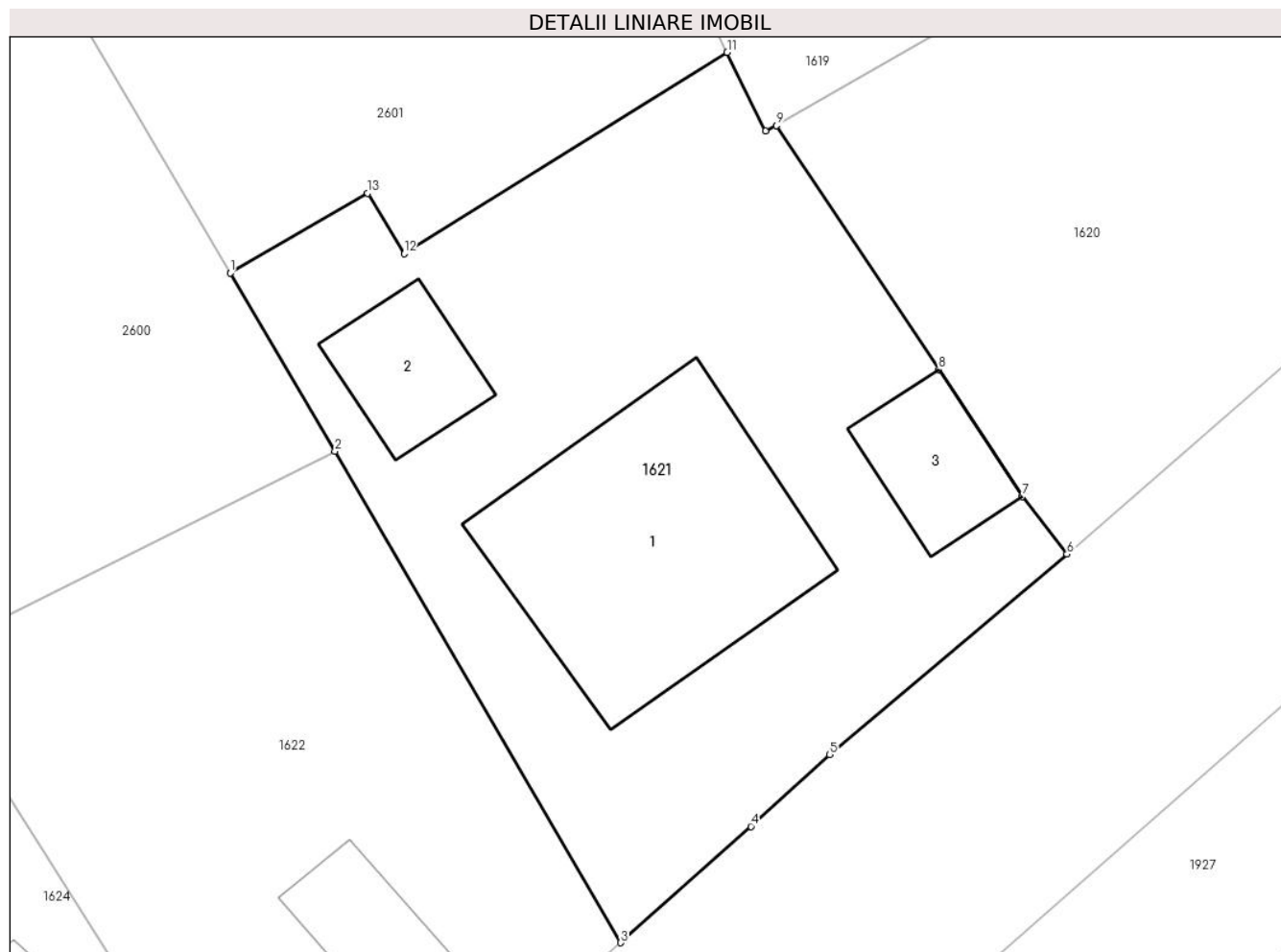
Inscrieri privind dezmembramintele dreptului de proprietate, drepturi reale de garanție și sarcini	Referințe
NU SUNT	

Anexa Nr. 1 La Partea I

Teren

Nr cadastral	Suprafața (mp)*	Observații / Referințe
	Din acte: 446 Masurata: 547	

* Suprafața este determinată în planul de proiecție Stereo 70.



Date referitoare la teren

Crt	Categorie folosință	Intra vilan	Suprafața (mp)	Tarla	Parcelă	Nr. topo	Observații / Referințe
1	curți constructii	DA	547	72	3869,3870	-	

Date referitoare la construcții

Crt	Număr	Destinație construcție	Supraf. (mp)	Situație juridică	Observații / Referințe
A1.1	-C1	construcții de locuințe	Din acte: 0 Masurata: 105	Cu acte	Nr. niveluri:1; S. construita la sol:105 mp;
A1.2	-C2	construcții de locuințe	Din acte: 0 Masurata: 24	Cu acte	Nr. niveluri:1; S. construita la sol:24 mp;
A1.3	-C3	construcții anexa	Din acte: 0 Masurata: 24	Cu acte	Nr. niveluri:1; S. construita la sol:24 mp;

Lungime Segmente

1) Valorile lungimilor segmentelor sunt obținute din proiecție în plan.

Punct început	X / Y	Punct sfârșit	X / Y	Lungime segment (** (m)
1	557.349,682 404.809,059	2	557.353,676 404.802,26	7.885

Punct început	X / Y	Punct sfârşit	X / Y	Lungime segment (** (m)
2	557.353,676 404.802,26	3	557.364,578 404.783,509	21.69
3	557.364,578 404.783,509	4	557.369,549 404.787,949	6.665
4	557.369,549 404.787,949	5	557.372,552 404.790,691	4.067
5	557.372,552 404.790,691	6	557.381,613 404.798,339	11.857
6	557.381,613 404.798,339	7	557.379,894 404.800,536	2.79
7	557.379,894 404.800,536	8	557.376,719 404.805,377	5.789
8	557.376,719 404.805,377	9	557.370,527 404.814,691	11.184
9	557.370,527 404.814,691	10	557.370,104 404.814,479	0.473
10	557.370,104 404.814,479	11	557.368,644 404.817,483	3.34
11	557.368,644 404.817,483	12	557.356,315 404.809,797	14.529
12	557.356,315 404.809,797	13	557.354,926 404.812,113	2.701
13	557.354,926 404.812,113	1	557.349,682 404.809,059	6.068

** Lungimile segmentelor sunt determinate în planul de proiecţie Stereo 70 şi sunt rotunjite la 1 milimetru.

*** Distanţa dintre puncte este formată din segmente cumulate ce sunt mai mici decât valoarea 1 milimetru.

**DATE DESPRE IMOBILUL NR. 1622**

Oficiul de Cadastru și Publicitate Imobiliară PRAHOVA
Biroul de Cadastru și Publicitate Imobiliară Câmpina

A. Partea I. Descrierea imobilului

TEREN Intravilan

Adresa: Loc. Câmpina, Str Dunarea, Nr. 27B, Jud. Prahova

Nr. Crt	Nr cadastral Nr. topografic	Suprafața* (mp)	Observații / Referințe
A1		Din acte: 378 Masurata: 411	Sector cadastral:13 Teren imprejmuit;

Construcții

Crt	Nr cadastral Nr. topografic	Adresa	Observații / Referințe
A1.1	-C1	Loc. Câmpina, Str Dunarea, Nr. 27B, Jud. Prahova	Nr. niveluri:1; S. construita la sol:26 mp;

B. Partea II. Proprietari și acte

Inscrieri privitoare la dreptul de proprietate și alte drepturi reale		Referințe
/		
Act Notarial nr. 1885, din 16/03/1993 emis de NOTARIATUL DE STAT LOCAL CIMPINA (ACT DE PARTAJ VOLUNTAR;);		
B1	Intabulare, drept de PROPRIETATE, dobandit prin lesire Din Indiviziune, cota actuala 1/1, cota initiala 1/1 1) GHEORGHIU CONSTANTA	A1, A1.1

C. Partea III. SARCINI .

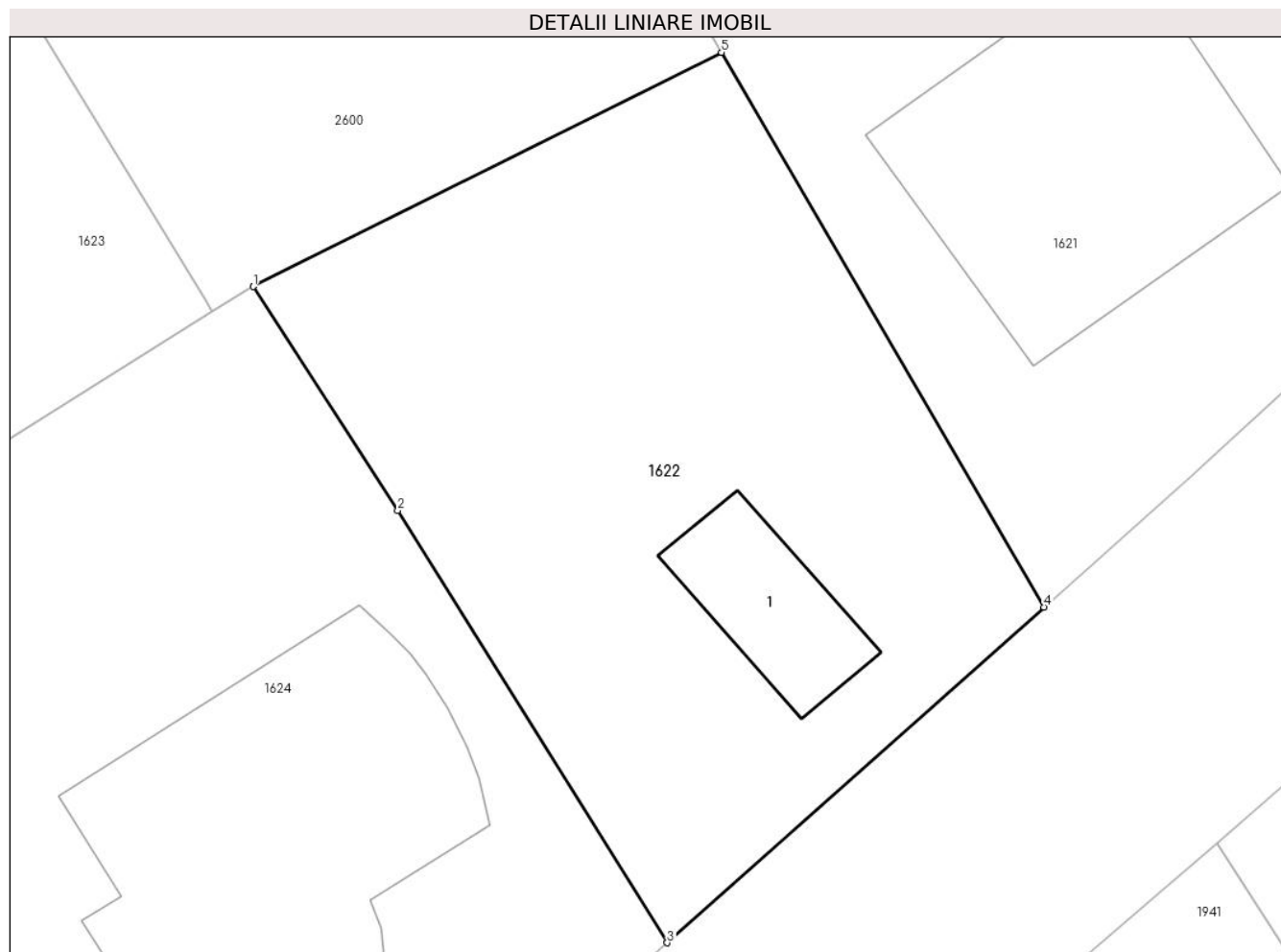
Inscrieri privind dezmembramintele dreptului de proprietate, drepturi reale de garanție și sarcini	Referințe
NU SUNT	

Anexa Nr. 1 La Partea I

Teren

Nr cadastral	Suprafața (mp)*	Observații / Referințe
	Din acte: 378 Masurata: 411	

* Suprafața este determinată în planul de proiecție Stereo 70.



Date referitoare la teren

Crt	Categorie folosință	Intra vilan	Suprafața (mp)	Tarla	Parcelă	Nr. topo	Observații / Referințe
1	curți constructii	DA	411	72	3870	-	

Date referitoare la construcții

Crt	Număr	Destinație construcție	Supraf. (mp)	Situație juridică	Observații / Referințe
A1.1	-C1	constructii anexa	Din acte: 0 Masurata: 26	Cu acte	Nr. niveluri:1; S. construita la sol:26 mp;

Lungime Segmente

1) Valorile lungimilor segmentelor sunt obținute din proiecție în plan.

Punct început	X / Y	Punct sfârșit	X / Y	Lungime segment (** (m)
1	557.337,848 404.794,348	2	557.342,735 404.786,776	9.012
2	557.342,735 404.786,776	3	557.351,842 404.772,167	17.215
3	557.351,842 404.772,167	4	557.364,578 404.783,509	17.054

Punct început	X / Y	Punct sfârșit	X / Y	Lungime segment (** (m)
4	557.364,578 404.783,509	5	557.353,676 404.802,26	21.69
5	557.353,676 404.802,26	1	557.337,848 404.794,348	17.695

** Lungimile segmentelor sunt determinate în planul de proiecție Stereo 70 și sunt rotunjite la 1 milimetru.

*** Distanța dintre puncte este formată din segmente cumulate ce sunt mai mici decât valoarea 1 milimetru.

**DATE DESPRE IMOBILUL NR. 1623**

Oficiul de Cadastru și Publicitate Imobiliară PRAHOVA
Biroul de Cadastru și Publicitate Imobiliară Câmpina

A. Partea I. Descrierea imobilului

TEREN Intravilan

Nr. CF vechi:2408(e:2408)

Nr. cadastral vechi:3069

Adresa: Loc. Câmpina, Str Slt Erou Bogdan Vasile, Nr. 77C, Jud. Prahova

Nr. Crt	Nr cadastral Nr. topografic	Suprafața* (mp)	Observații / Referințe
A1	21119	2.435	Sector cadastral:13 Teren imprejmuit;

B. Partea II. Proprietari și acte

Inscrieri privitoare la dreptul de proprietate și alte drepturi reale		Referințe
5729 / 10/08/2005		
Contract De Vanzare-Cumparare nr. 2167, din 09/08/2005 emis de NP MUSAT MARGARIT;		
B1	Intabulare, drept de PROPRIETATEcumparare ca bun comun, dobandit prin Conventie, cota actuala 1/1, cota initiala 1/1 1) ENE BOGDAN CONSTANTIN 2) ENE DANA IULIA	A1
55503 / 29/11/2023		
Act Administrativ nr. C 10335, din 28/11/2023 emis de OCPI PRAHOVA;		
B2	se noteaza respingerea documentatiei de alipire a imobilului in baza referatului de respingere nr C 10335 din 28.11.2023 emis de OCPI PRAHOVA	A1

C. Partea III. SARCINI .

Inscrieri privind dezmembramintele dreptului de proprietate, drepturi reale de garanție și sarcini	Referințe
NU SUNT	

Teren

Nr cadastral	Suprafața (mp)*	Observații / Referințe
21119	2.435	

* Suprafața este determinată în planul de proiecție Stereo 70.



Date referitoare la teren

Crt	Categorie folosință	Intravilan	Suprafața (mp)	Tarla	Parcelă	Nr. topo	Observații / Referințe
1	curti constructii	DA	179	72	3925	-	
2	faneata	DA	2.256	72	3925,3926,3934	-	

Date referitoare la construcții

Crt	Număr	Destinație construcție	Supraf. (mp)	Situație juridică	Observații / Referințe
A1.1	21119-C1	construcții anexa	Din acte: 0 Masurata: 34	Fara acte	Nr. niveluri:1; S. construita la sol:34 mp;

Lungime Segmente

1) Valorile lungimilor segmentelor sunt obținute din proiecție în plan.

Punct început	X / Y	Punct sfârșit	X / Y	Lungime segment (** (m)
1	557.261,925 404.758,62	2	557.268,144 404.749,565	10.985
3	557.281,26 404.758,021	4	557.297,964 404.769,108	20.049
5	557.308,909 404.776,727	6	557.315,81 404.780,761	7.994

Punct început	X / Y	Punct sfârșit	X / Y	Lungime segment (** (m)
2	557.268,144 404.749,565	3	557.281,26 404.758,021	15.606
4	557.297,964 404.769,108	5	557.308,909 404.776,727	13.336
6	557.315,81 404.780,761	7	557.321,325 404.783,985	6.388

Punct început	X / Y	Punct sfârșit	X / Y	Lungime segment (** (m)
7	557.321,325 404.783,985	8	557.328,33 404.788,398	8.279
9	557.336,467 404.793,501	10	557.336,245 404.793,859	0.421
11	557.327,906 404.807,591	12	557.323,314 404.814,686	8.451
13	557.340,254 404.825,079	14	557.359,106 404.836,837	22.218
15	557.377,713 404.848,347	16	557.386,042 404.853,499	9.794
17	557.407,224 404.866,824	18	557.406,532 404.868,359	1.684
19	557.363,129 404.841,645	20	557.363,038 404.841,589	0.107
21	557.342,507 404.828,902	22	557.321,892 404.816,136	24.248
23	557.304,509 404.805,439	24	557.287,023 404.794,884	20.425
25	557.279,422 404.790,296	26	557.278,188 404.789,539	1.448
27	557.267,274 404.782,135	28	557.252,608 404.772,186	17.722
29	557.260,81 404.760,243	1	557.261,925 404.758,62	1.969

Punct început	X / Y	Punct sfârșit	X / Y	Lungime segment (** (m)
8	557.328,33 404.788,398	9	557.336,467 404.793,501	9.605
10	557.336,245 404.793,859	11	557.327,906 404.807,591	16.066
12	557.323,314 404.814,686	13	557.340,254 404.825,079	19.874
14	557.359,106 404.836,837	15	557.377,713 404.848,347	21.879
16	557.386,042 404.853,499	17	557.407,224 404.866,824	25.025
18	557.406,532 404.868,359	19	557.363,129 404.841,645	50.965
20	557.363,038 404.841,589	21	557.342,507 404.828,902	24.135
22	557.321,892 404.816,136	23	557.304,509 404.805,439	20.411
24	557.287,023 404.794,884	25	557.279,422 404.790,296	8.878
26	557.278,188 404.789,539	27	557.267,274 404.782,135	13.188
28	557.252,608 404.772,186	29	557.260,81 404.760,243	14.488

** Lungimile segmentelor sunt determinate în planul de proiecție Stereo 70 și sunt rotunjite la 1 milimetru.

*** Distanța dintre puncte este formată din segmente cumulate ce sunt mai mici decât valoarea 1 milimetru.

**DATE DESPRE IMOBILUL NR. 1624**

Oficiul de Cadastru și Publicitate Imobiliară PRAHOVA
Biroul de Cadastru și Publicitate Imobiliară Câmpina

A. Partea I. Descrierea imobilului

TEREN Intravilan

Adresa: Loc. Câmpina, Str Dunarea, Nr. 25, Jud. Prahova

Nr. Crt	Nr cadastral Nr. topografic	Suprafața* (mp)	Observații / Referințe
A1	25424	540	Sector cadastral:13 Teren imprejmuit;

Construcții

Crt	Nr cadastral Nr. topografic	Adresa	Observații / Referințe
A1.1	25424-C1	Loc. Câmpina, Str Dunarea, Nr. 25, Jud. Prahova	Nr. niveluri:2; S. construita la sol:131 mp; P+1E; Sc parter =131.00 mp; Sc etaj = 125.00 mp; Sc balcoane= 19.00 mp
A1.2	25424-C2	Loc. Câmpina, Str Dunarea, Nr. 25, Jud. Prahova	Nr. niveluri:1; S. construita la sol:17 mp; Chiosc gradina

B. Partea II. Proprietari și acte

Inscrieri privitoare la dreptul de proprietate și alte drepturi reale		Referințe
20996 / 04/12/2013		
Act Notarial nr. 5358, din 29/11/2013 emis de IVAN MIHAELA;		
B1	Se infiinteaza cartea funciara 25424 a imobilului cu numarul cadastral 25424/Câmpina, rezultat din dezmembrarea imobilului cu numarul cadastral 1342 (identificator electronic 23892) in scris in cartea funciara 1201(e:1201) (identificator electronic 23892);	A1
33747 / 25/08/2021		
Act Notarial nr. 2522, din 24/08/2021 emis de Ivan Mihaela;		
B14	se radiaza antecontractul de vanzare cumparare aut sub nr.201/21.01.2020 si actele aditionale la acesta de sub B10,11,12,13 si ipoteca legala de sub C1, in baza contractului de vanzare aut.nr. 2522 din 24.08.2021 NP Ivan Mihaela	A1, A1.1, A1.2
B15	Intabulare, drept de PROPRIETATEcumparare ca bun comun, dobandit prin Conventie, cota actuala 1/1, cota initiala 1/1 1) CALARASU FLORIN 2) CALARASU ROXANA ELENA	A1, A1.1, A1.2

C. Partea III. SARCINI .

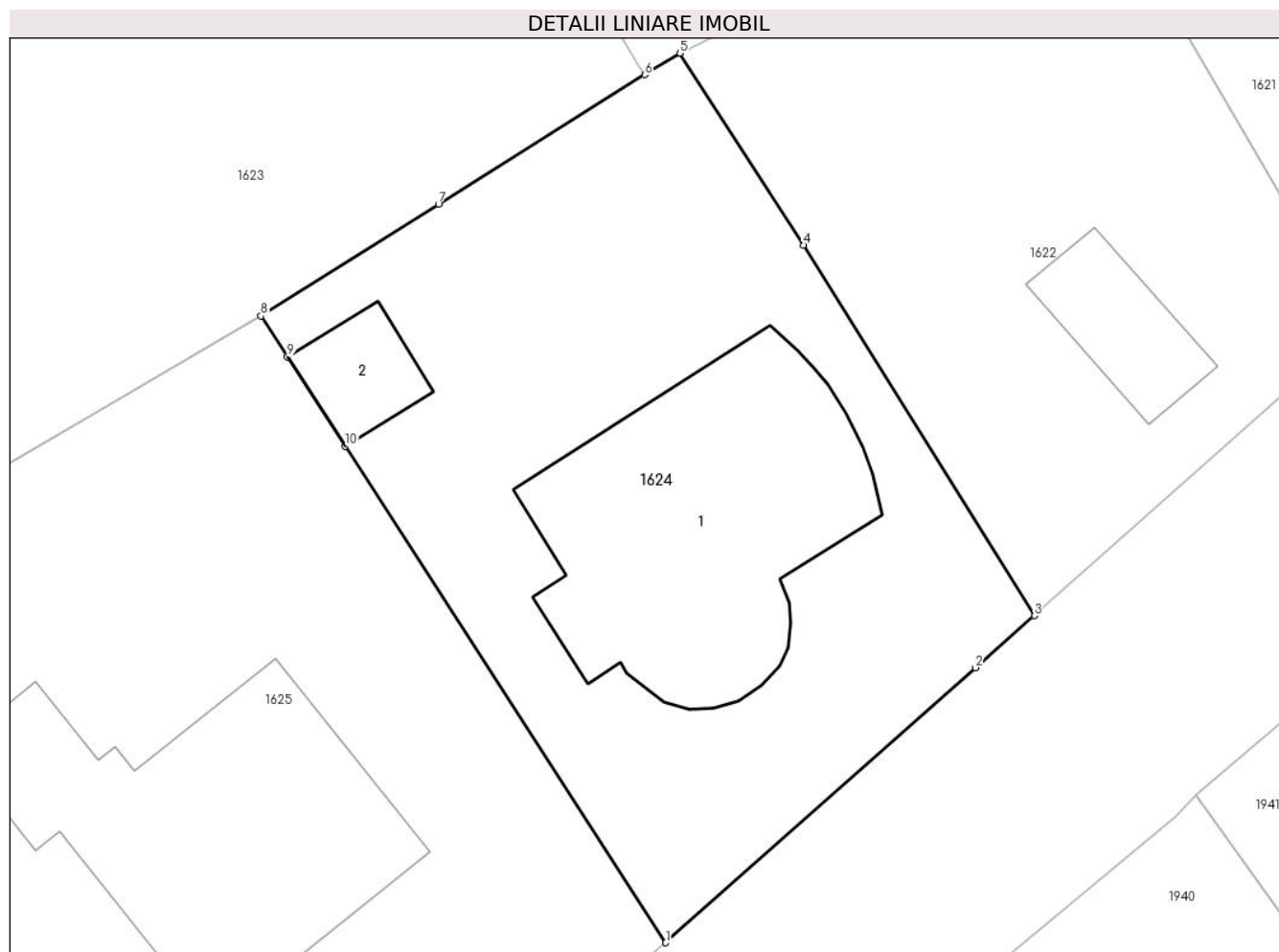
Inscrieri privind dezmembramintele dreptului de proprietate, drepturi reale de garanție și sarcini	Referințe
NU SUNT	

Anexa Nr. 1 La Partea I

Teren

Nr cadastral	Suprafața (mp)*	Observații / Referințe
25424	540	

* Suprafața este determinată în planul de proiecție Stereo 70.



Date referitoare la teren

Crt	Categorie folosință	Intravilan	Suprafața (mp)	Tarla	Parcelă	Nr. topo	Observații / Referințe
1	curți constructii	DA	540	72	3871	-	

Date referitoare la construcții

Crt	Număr	Destinație construcție	Supraf. (mp)	Situație juridică	Observații / Referințe
A1.1	25424-C1	construcții de locuințe	Din acte: 0 Masurata: 131	Cu acte	Nr. niveluri:2; S. construita la sol:131 mp; P+1E; Sc parter =131.00 mp; Sc etaj = 125.00 mp; Sc balcoane= 19.00 mp
A1.2	25424-C2	construcții anexa	Din acte: 0 Masurata: 17	Cu acte	Nr. niveluri:1; S. construita la sol:17 mp; Chiosc gradina

Lungime Segmente

1) Valorile lungimilor segmentelor sunt obținute din proiecție în plan.

Punct început	X / Y	Punct sfârșit	X / Y	Lungime segment (** (m)
1	557.337,297 404.759,269	2	557.349,507 404.770,114	16.331

Punct început	X / Y	Punct sfârșit	X / Y	Lungime segment (** (m)
2	557.349,507 404.770,114	3	557.351,842 404.772,167	3.109
3	557.351,842 404.772,167	4	557.342,735 404.786,776	17.215
4	557.342,735 404.786,776	5	557.337,848 404.794,348	9.012
5	557.337,848 404.794,348	6	557.336,467 404.793,501	1.62
6	557.336,467 404.793,501	7	557.328,33 404.788,398	9.605
7	557.328,33 404.788,398	8	557.321,325 404.783,985	8.279
8	557.321,325 404.783,985	9	557.322,367 404.782,372	1.92
9	557.322,367 404.782,372	10	557.324,643 404.778,85	4.193
10	557.324,643 404.778,85	1	557.337,297 404.759,269	23.314

** Lungimile segmentelor sunt determinate în planul de proiecție Stereo 70 și sunt rotunjite la 1 milimetru.

*** Distanța dintre puncte este formată din segmente cumulate ce sunt mai mici decât valoarea 1 milimetru.



DATE DESPRE IMOBILUL NR. 1625

Oficiul de Cadastru și Publicitate Imobiliară PRAHOVA
Biroul de Cadastru și Publicitate Imobiliară Câmpina

A. Partea I. Descrierea imobilului

TEREN Intravilan

Adresa: Loc. Câmpina, Str Dunarea, Nr. 23A, Jud. Prahova

Nr. Crt	Nr cadastral Nr. topografic	Suprafața* (mp)	Observații / Referințe
A1	25423	Din acte: 783 Masurata: 797	Sector cadastral:13 Teren imprejmuit;

Construcții

Crt	Nr cadastral Nr. topografic	Adresa	Observații / Referințe
A1.1	25423-C1	Loc. Câmpina, Str Dunarea, Nr. 23A, Jud. Prahova	Nr. niveluri:2; S. construita la sol:129 mp; S. construita desfasurata:129 mp; sd=263 mp regim inaltime: P+E

B. Partea II. Proprietari și acte

Inscrieri privitoare la dreptul de proprietate și alte drepturi reale		Referințe
20996 / 04/12/2013		
Act Notarial nr. 5358, din 29/11/2013 emis de IVAN MIHAELA;		
B1	Se infiinteaza cartea funciara 25423 a imobilului cu numarul cadastral 25423/Câmpina, rezultat din dezmembrarea imobilului cu numarul cadastral 1342 (identificator electronic 23892) in scris in cartea funciara 1201(e:1201) (identificator electronic 23892);	A1, A1.1
Certificat Mostenitor nr. 161, din 15/12/2010 emis de NP ROXANA ADREEA MUSAT;		
B2	Intabulare, drept de PROPRIETATE, dobandit prin Succesiune, cota actuala 3/4, cota initiala 3/4 1) BARBU ADRIANA	A1, A1.1
Act Notarial nr. 123, din 12/09/2013 emis de MUSAT ROXANA ANDREEA;		
B3	Intabulare, drept de PROPRIETATE, dobandit prin Succesiune, cota actuala 1/4, cota initiala 1/4 1) BARBU ADRIANA	A1, A1.1
Act Administrativ nr. 1904, din 26/11/2013 emis de OCPI PH;		
B4	se noteaza din oficiu propunerea de dezmembrare a imobilului <i>OBSERVATII: pozitie transcrisa din CF 23892/Câmpina, in scrisa prin incheierea nr. 20462 din 26/11/2013;</i>	A1, A1.1
Act Administrativ nr. 167/23539/2013, din 03/12/2013 emis de PRIMARIA MUN.CAMPINA;		
B5	se noteaza schimbarea adresei imobilului din Campina , str Dunarea, nr 23 , jud Prahova in Campina , str Dunarea, nr 23A , jud Prahova <i>OBSERVATII: pozitie transcrisa din CF 23892/Câmpina, in scrisa prin incheierea nr. 20995 din 04/12/2013;</i>	A1, A1.1

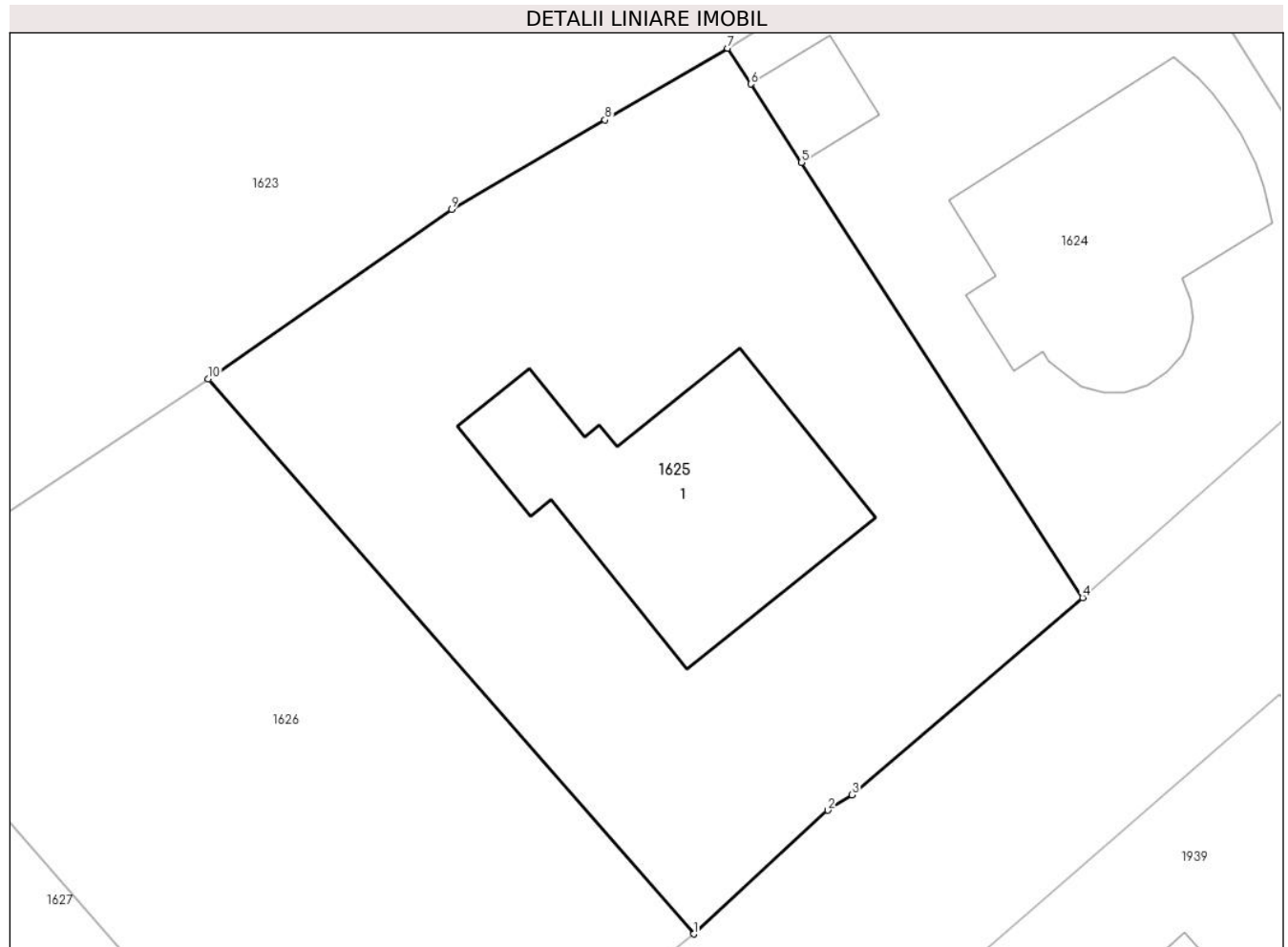
C. Partea III. SARCINI .

Inscrieri privind dezmembramintele dreptului de proprietate, drepturi reale de garanție și sarcini	Referințe
NU SUNT	

Teren

Nr cadastral	Suprafața (mp)*	Observații / Referințe
25423	Din acte: 783 Masurata: 797	

* Suprafața este determinată în planul de proiecție Stereo 70.



Date referitoare la teren

Crt	Categorie folosință	Intravilan	Suprafața (mp)	Tarla	Parcelă	Nr. topo	Observații / Referințe
1	curți constructii	DA	797	72	3872	-	

Date referitoare la construcții

Crt	Număr	Destinație construcție	Supraf. (mp)	Situație juridică	Observații / Referințe
A1.1	25423-C1	construcții de locuințe	129	Cu acte	Nr. niveluri:2; S. construita la sol:129 mp; S. construita desfasurata:129 mp; sd=263 mp regim inaltime: P+E

Lungime Segmente

1) Valorile lungimilor segmentelor sunt obținute din proiecție în plan.

Punct început	X / Y	Punct sfârșit	X / Y	Lungime segment (** (m)
1	557.319,802 404.744,138	2	557.325,83 404.749,705	8.205
2	557.325,83 404.749,705	3	557.326,928 404.750,403	1.301
3	557.326,928 404.750,403	4	557.337,297 404.759,269	13.643

Punct început	X / Y	Punct sfârșit	X / Y	Lungime segment (** (m)
4	557.337,297 404.759,269	5	557.324,643 404.778,85	23.314
5	557.324,643 404.778,85	6	557.322,367 404.782,372	4.193
6	557.322,367 404.782,372	7	557.321,325 404.783,985	1.92
7	557.321,325 404.783,985	8	557.315,81 404.780,761	6.388
8	557.315,81 404.780,761	9	557.308,909 404.776,727	7.994
9	557.308,909 404.776,727	10	557.297,964 404.769,108	13.336
10	557.297,964 404.769,108	1	557.319,802 404.744,138	33.172

** Lungimile segmentelor sunt determinate în planul de proiecție Stereo 70 și sunt rotunjite la 1 milimetru.

*** Distanța dintre puncte este formată din segmente cumulate ce sunt mai mici decât valoarea 1 milimetru.

**DATE DESPRE IMOBILUL NR. 1626**

Oficiul de Cadastru și Publicitate Imobiliară PRAHOVA
Biroul de Cadastru și Publicitate Imobiliară Câmpina

A. Partea I. Descrierea imobilului

TEREN Intravilan

Nr. CF vechi:8637

Nr. cadastral vechi:10840

Adresa: Loc. Câmpina, Str Dunarea, Nr. 23, Jud. Prahova

Nr. Crt	Nr cadastral Nr. topografic	Suprafața* (mp)	Observații / Referințe
A1	21970	Din acte: 673 Masurata: 679	Sector cadastral:13 Teren imprejmuit;

B. Partea II. Proprietari și acte

Inscrieri privitoare la dreptul de proprietate și alte drepturi reale		Referințe
7674 / 11/04/2008		
Contract De Vanzare-Cumparare nr. 1749, din 10/04/2008 emis de NP IVAN MIHAELA;		
B2	Intabulare, drept de PROPRIETATE, cumparare ca bun comun, dobandit prin Conventie, cota actuala 1/1, cota initiala 1/1 1) ENE BOGDAN CONSTANTIN 2) ENE DANA IULIA	A1
19588 / 15/11/2013		
Act Administrativ nr. 18954, din 07/11/2013 emis de OCPI PH;		
B3	se noteaza repositionarea imobilului	A1
55503 / 29/11/2023		
Act Administrativ nr. C 10335, din 28/11/2023 emis de OCPI PRAHOVA;		
B4	se noteaza respingerea documentatiei de alipire a imobilului in baza referatului de respingere nr C 10335 din 28.11.2023 emis de OCPI PRAHOVA	A1

C. Partea III. SARCINI .

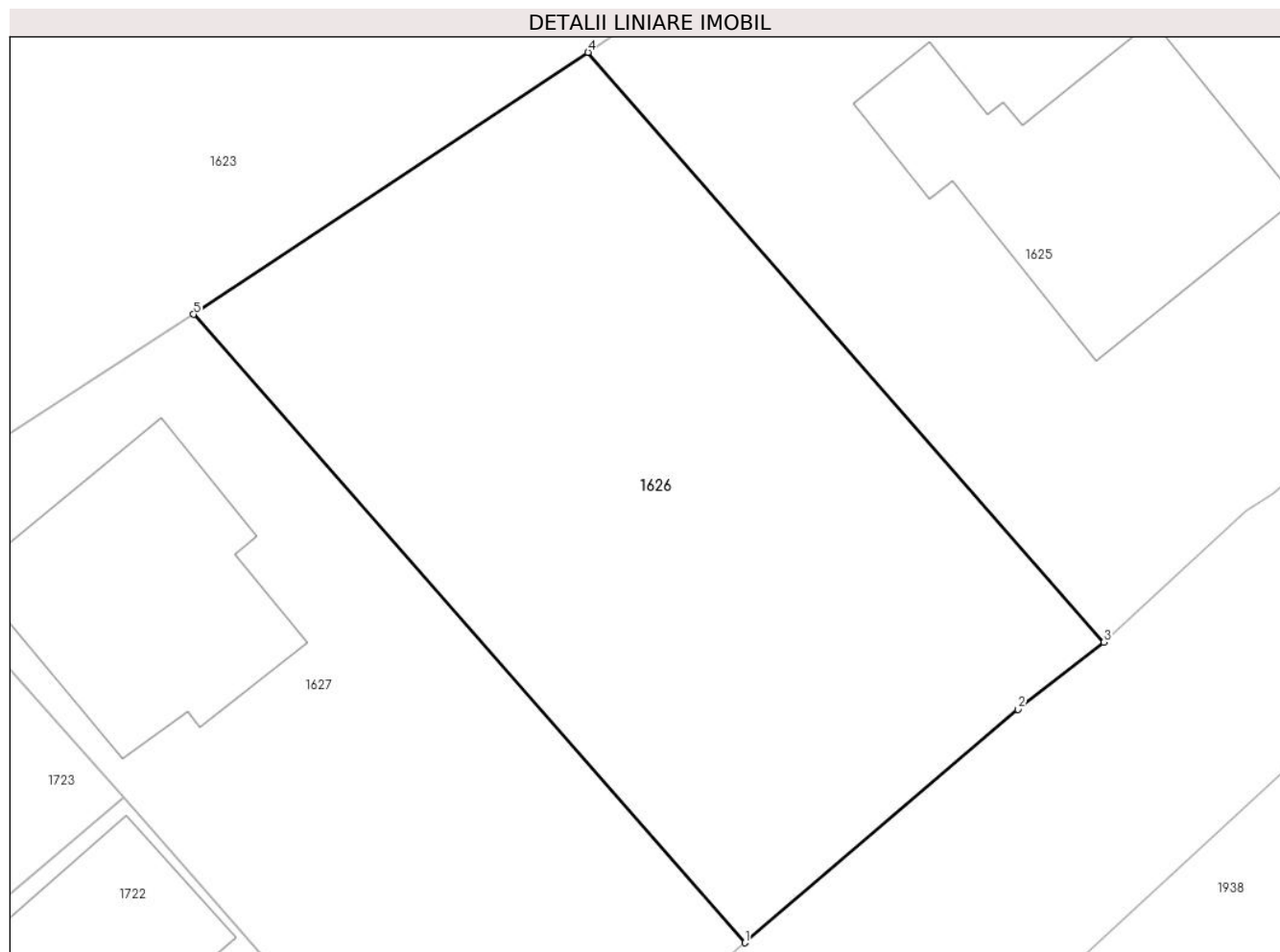
Inscrieri privind dezmembramintele dreptului de proprietate, drepturi reale de garanție și sarcini	Referințe
NU SUNT	

Anexa Nr. 1 La Partea I

Teren

Nr cadastral	Suprafața (mp)*	Observații / Referințe
21970	Din acte: 673 Masurata: 679	

* Suprafața este determinată în planul de proiecție Stereo 70.



Date referitoare la teren

Crt	Categorie folosință	Intra vilan	Suprafața (mp)	Tarla	Parcelă	Nr. topo	Observații / Referințe
1	curți constructii	DA	679	72	3873	-	

Lungime Segmente

1) Valorile lungimilor segmentelor sunt obținute din proiecție în plan.

Punct început	X / Y	Punct sfârșit	X / Y	Lungime segment (** (m)
1	557.304,603 404.731,416	2	557.316,165 404.741,292	15.206
2	557.316,165 404.741,292	3	557.319,802 404.744,138	4.618
3	557.319,802 404.744,138	4	557.297,964 404.769,108	33.172
4	557.297,964 404.769,108	5	557.281,26 404.758,021	20.049
5	557.281,26 404.758,021	1	557.304,603 404.731,416	35.394

**** Lungimile segmentelor sunt determinate în planul de proiecție Stereo 70 și sunt rotunjite la 1 milimetru.**

***** Distanța dintre puncte este formată din segmente cumulate ce sunt mai mici decât valoarea 1 milimetru.**

**DATE DESPRE IMOBILUL NR. 1627**

Oficiul de Cadastru și Publicitate Imobiliară PRAHOVA
Biroul de Cadastru și Publicitate Imobiliară Câmpina

A. Partea I. Descrierea imobilului

TEREN Intravilan

Nr. CF vechi:8636

Nr. cadastral vechi:10839

Adresa: Loc. Câmpina, Str Dunarea, Nr. 23, Jud. Prahova

Nr. Crt	Nr cadastral Nr. topografic	Suprafața* (mp)	Observații / Referințe
A1	21969	Din acte: 553 Masurata: 565	Sector cadastral:13 Teren imprejmuit;

B. Partea II. Proprietari și acte

Inscrieri privitoare la dreptul de proprietate și alte drepturi reale	Referințe
7672 / 11/04/2008	
Act Dezmembrare nr. 1748, din 10/04/2008 emis de NP IVAN MIHAELA;	
B0	Se infiintează cartea funciara nr. 8636 a unitatii administrativ teritoriale Câmpina , care cuprinde imobilul cu numarul cadastral 10839 descris la PI/A+1, rezultat din dezmembrarea imobilului cu numarul cadastral 10804 din cartea funciara nr. 8389 a aceleiasi unitati administrativ teritoriale.
Certificat Mostenitor nr. 6, din 15/01/2008 emis de NP IVAN MIHAELA;	
B1	Intabulare, drept de PROPRIETATEmostenire, dobandit prin Succesiune, cota actuala 1/1, cota initiala 1/1 1) CHIMIR MIRELA (FOSTA POPA)
19587 / 15/11/2013	
Act Administrativ nr. 18955, din 07/11/2013 emis de OCPI PH;	
B2	se noteaza repositionarea imobilului

C. Partea III. SARCINI .

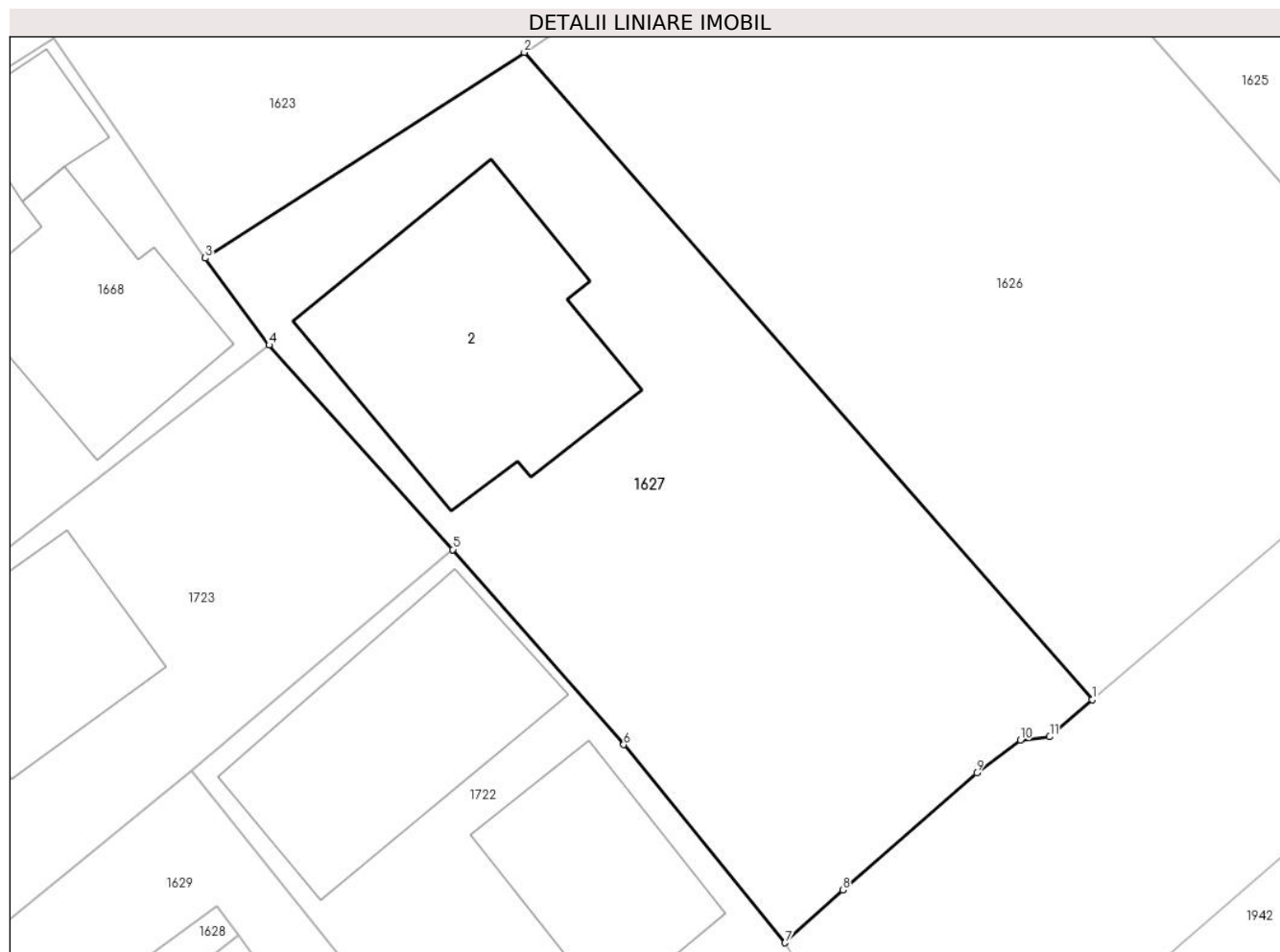
Inscrieri privind dezmembramintele dreptului de proprietate, drepturi reale de garanție și sarcini	Referințe
NU SUNT	

Anexa Nr. 1 La Partea I

Teren

Nr cadastral	Suprafața (mp)*	Observații / Referințe
21969	Din acte: 553 Masurata: 565	

* Suprafața este determinată în planul de proiecție Stereo 70.



Date referitoare la teren

Crt	Categorie folosință	Intra vilan	Suprafața (mp)	Tarla	Parcelă	Nr. topo	Observații / Referințe
1	curți constructii	DA	565	72	3874,3875	-	

Date referitoare la construcții

Crt	Număr	Destinație construcție	Supraf. (mp)	Situație juridică	Observații / Referințe
A1.2	21969-C2	construcții de locuințe	Din acte: 0 Masurata: 108	Fara acte	Nr. niveluri:2; S. construita la sol:108 mp;

Lungime Segmente

1) Valorile lungimilor segmentelor sunt obținute din proiecție în plan.

Punct început	X / Y	Punct sfârșit	X / Y	Lungime segment (** (m)
1	557.304,603 404.731,416	2	557.281,26 404.758,021	35.394
2	557.281,26 404.758,021	3	557.268,144 404.749,565	15.606
3	557.268,144 404.749,565	4	557.270,772 404.745,986	4.44

Punct început	X / Y	Punct sfârșit	X / Y	Lungime segment (** (m)
4	557.270,772 404.745,986	5	557.278,323 404.737,583	11.297
5	557.278,323 404.737,583	6	557.285,348 404.729,565	10.66
6	557.285,348 404.729,565	7	557.291,985 404.721,421	10.506
7	557.291,985 404.721,421	8	557.294,347 404.723,588	3.205
8	557.294,347 404.723,588	9	557.299,862 404.728,405	7.322
9	557.299,862 404.728,405	10	557.301,647 404.729,743	2.231
10	557.301,647 404.729,743	11	557.302,857 404.729,888	1.219
11	557.302,857 404.729,888	1	557.304,603 404.731,416	2.32

** Lungimile segmentelor sunt determinate în planul de proiecție Stereo 70 și sunt rotunjite la 1 milimetru.

*** Distanța dintre puncte este formată din segmente cumulate ce sunt mai mici decât valoarea 1 milimetru.

**DATE DESPRE IMOBILUL NR. 1628**

Oficiul de Cadastru și Publicitate Imobiliară PRAHOVA
Biroul de Cadastru și Publicitate Imobiliară Câmpina

A. Partea I. Descrierea imobilului

TEREN Intravilan

Nr. CF vechi:601
Nr. cadastral vechi:747

Adresa: Loc. Câmpina, Str Dunarea, Nr. 21, Jud. Prahova

Nr. Crt	Nr cadastral Nr. topografic	Suprafața* (mp)	Observații / Referințe
A1	26186	48	Sector cadastral:13 Teren imprejmuit;

B. Partea II. Proprietari și acte

Inscrieri privitoare la dreptul de proprietate și alte drepturi reale		Referințe
2504 / 20/07/2000		
Contract De Vanzare-Cumparare nr. 1723, din 17/07/2000 emis de NP Mihaela Ivan;		
B1	Intabulare, drept de PROPRIETATEcumparare, dobandit prin Conventie, cota actuala 1/2, cota initiala 1/1 1) MANOLACHE AURELIA <i>OBSERVATII: (provenita din conversia CF 601)</i>	A1
6280 / 31/03/2017		
Act Notarial nr. 66, din 02/03/2017 emis de Ivan Mihaela;		
B2	Intabulare, drept de PROPRIETATE, dobandit prin Succesiune, cota actuala 1/2, cota initiala 1/2 1) MANOLACHE LIVIU	A1

C. Partea III. SARCINI .

Inscrieri privind dezmembramintele dreptului de proprietate, drepturi reale de garanție și sarcini	Referințe
NU SUNT	

Anexa Nr. 1 La Partea I

Teren

Nr cadastral	Suprafața (mp)*	Observații / Referințe
26186	48	

* Suprafața este determinată în planul de proiecție Stereo 70.

DETALII LINIARE IMOBIL



Date referitoare la teren

Crt	Categorie folosință	Intravilan	Suprafața (mp)	Tarla	Parcelă	Nr. topo	Observații / Referințe
1	curți constructii	DA	48	72	3879	-	

Lungime Segmente

1) Valorile lungimilor segmentelor sunt obținute din proiecție în plan.

Punct început	X / Y	Punct sfârșit	X / Y	Lungime segment (** (m)
1	557.252,636 404.709,131	2	557.255,203 404.710,726	3.022
2	557.255,203 404.710,726	3	557.269,509 404.721,748	18.06
3	557.269,509 404.721,748	4	557.268,618 404.722,939	1.487
4	557.268,618 404.722,939	5	557.246,702 404.707,008	27.094
5	557.246,702 404.707,008	6	557.247,837 404.705,504	1.884

Punct început	X / Y	Punct sfârșit	X / Y	Lungime segment (** (m)
6	557.247,837 404.705,504	1	557.252,636 404.709,131	6.015

** Lungimile segmentelor sunt determinate în planul de proiecție Stereo 70 și sunt rotunjite la 1 milimetru.

*** Distanța dintre puncte este formată din segmente cumulate ce sunt mai mici decât valoarea 1 milimetru.

**DATE DESPRE IMOBILUL NR. 1629**

Oficiul de Cadastru și Publicitate Imobiliară PRAHOVA
Biroul de Cadastru și Publicitate Imobiliară Câmpina

A. Partea I. Descrierea imobilului

TEREN Intravilan

Adresa: Loc. Câmpina, Str Zimbrului, Nr. 21, Jud. Prahova

Nr. Crt	Nr cadastral Nr. topografic	Suprafața* (mp)	Observații / Referințe
A1		Din acte: 600 Masurata: 421	Sector cadastral:13 Teren imprejmuit;

Construcții

Crt	Nr cadastral Nr. topografic	Adresa	Observații / Referințe
A1.1	-C1	Loc. Câmpina, Str Zimbrului, Nr. 21, Jud. Prahova	Nr. niveluri:1; S. construita la sol:129 mp;
A1.2	-C2	Loc. Câmpina, Str Zimbrului, Nr. 21, Jud. Prahova	Nr. niveluri:1; S. construita la sol:26 mp;

B. Partea II. Proprietari și acte

Inscrieri privitoare la dreptul de proprietate și alte drepturi reale		Referințe
/		
Act Notarial nr. 702, din 08/08/1983 emis de NOTARIATUL DE STAT LOCAL CIMPINA (CERTIFICAT DE MOSTENITOR;);		
B1	Intabulare, drept de PROPRIETATE, dobandit prin Succesiune, cota actuala 3/8, cota initiala 3/8 1) STOICA I. MARIANA	A1
Act Notarial nr. 206, din 25/06/2000 emis de BN ICAN MIHAELA - SAVULESCU VASILE (CERTIFICAT DE MOSTENITOR;);		
B2	Intabulare, drept de PROPRIETATE, dobandit prin Succesiune, cota actuala 5/8, cota initiala 5/8 1) STOICA I. MARIANA	A1
B3	Intabulare, drept de PROPRIETATE, dobandit prin Succesiune, cota actuala 1/1, cota initiala 1/1 1) STOICA I. MARIANA	A1.2
Act Notarial nr. 206, din 28/06/2000 emis de BN IVAN MIHAELA - SAVULESCU VASILE (CERTIFICAT DE MOSTENITOR; AUTORIZATIE DE CONSTRUIRE 8641/30.07.2003 EMIS DE PRIMARIA MUNICIPIULUI CAMPINA);		
B4	Intabulare, drept de PROPRIETATE, dobandit prin Succesiune, cota actuala 1/1, cota initiala 1/1 1) STOICA I. MARIANA	A1.1

C. Partea III. SARCINI .

Inscrieri privind dezmembramintele dreptului de proprietate, drepturi reale de garanție și sarcini	Referințe
NU SUNT	

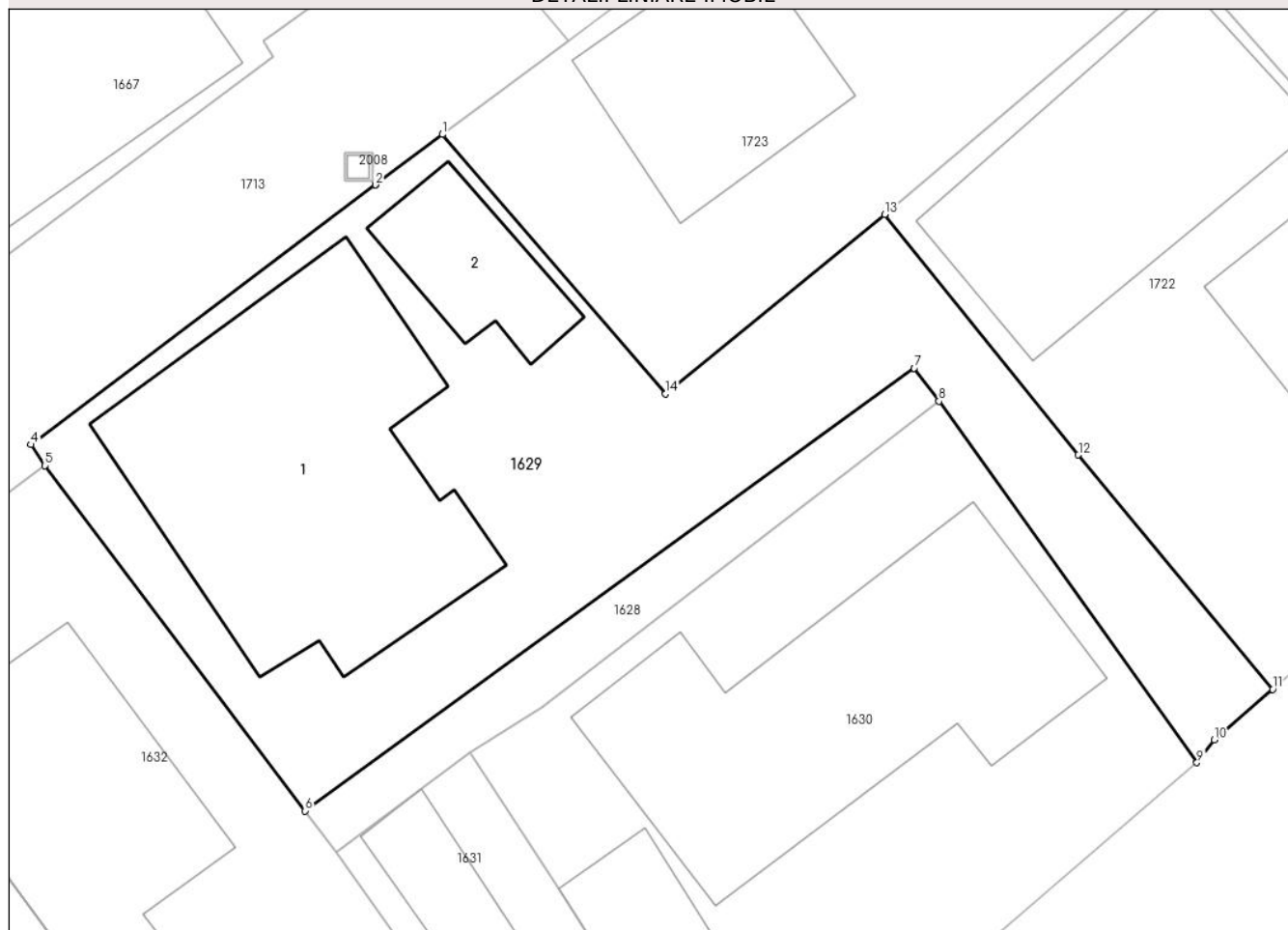
Anexa Nr. 1 La Partea I

Teren

Nr cadastral	Suprafața (mp)*	Observații / Referințe
	Din acte: 600 Masurata: 421	

* Suprafața este determinată în planul de proiecție Stereo 70.

DETALII LINIARE IMOBIL



Date referitoare la teren

Crt	Categorie folosință	Intra vilan	Suprafața (mp)	Tarla	Parcelă	Nr. topo	Observații / Referințe
1	curți constructii	DA	421	72	3879	-	

Date referitoare la construcții

Crt	Număr	Destinație construcție	Supraf. (mp)	Situație juridică	Observații / Referințe
A1.1	-C1	construcții de locuințe	Din acte: 0 Masurata: 129	Cu acte	Nr. niveluri:1; S. construita la sol:129 mp;
A1.2	-C2	construcții de locuințe	Din acte: 0 Masurata: 26	Cu acte	Nr. niveluri:1; S. construita la sol:26 mp;

Lungime Segmente

1) Valorile lungimilor segmentelor sunt obținute din proiecție în plan.

Punct început	X / Y	Punct sfârșit	X / Y	Lungime segment (** (m)
1	557.251,644 404.731,345	2	557.249,235 404.729,53	3.016
2	557.249,235 404.729,53	3	557.249,231 404.729,527	0.005

Punct început	X / Y	Punct sfârșit	X / Y	Lungime segment (** (m)
3	557.249,231 404.729,527	4	557.236,83 404.720,186	15.525
4	557.236,83 404.720,186	5	557.237,334 404.719,434	0.905
5	557.237,334 404.719,434	6	557.246,702 404.707,008	15.562
6	557.246,702 404.707,008	7	557.268,618 404.722,939	27.094
7	557.268,618 404.722,939	8	557.269,509 404.721,748	1.487
8	557.269,509 404.721,748	9	557.278,793 404.708,741	15.98
9	557.278,793 404.708,741	10	557.279,415 404.709,569	1.036
10	557.279,415 404.709,569	11	557.281,519 404.711,385	2.779
11	557.281,519 404.711,385	12	557.274,525 404.719,814	10.953
12	557.274,525 404.719,814	13	557.267,56 404.728,47	11.11
13	557.267,56 404.728,47	14	557.259,672 404.722,019	10.19
14	557.259,672 404.722,019	1	557.251,644 404.731,345	12.305

** Lungimile segmentelor sunt determinate în planul de proiecție Stereo 70 și sunt rotunjite la 1 milimetru.

*** Distanța dintre puncte este formată din segmente cumulate ce sunt mai mici decât valoarea 1 milimetru.

**DATE DESPRE IMOBILUL NR. 1630**

Oficiul de Cadastru și Publicitate Imobiliară PRAHOVA
Biroul de Cadastru și Publicitate Imobiliară Câmpina

A. Partea I. Descrierea imobilului

TEREN Intravilan

Adresa: Loc. Câmpina, Str Dunarea, Nr. 17, Jud. Prahova

Nr. Crt	Nr cadastral Nr. topografic	Suprafața* (mp)	Observații / Referințe
A1		356	Sector cadastral:13 Teren imprejmuit;

B. Partea II. Proprietari și acte

Inscrieri privitoare la dreptul de proprietate și alte drepturi reale		Referințe
/		
Act Normativ nr. 7, din 13/03/1996 emis de PARLAMENTUL ROMANIEI (LEGE;);		
B1	Intabulare, drept de PROPRIETATE, dobandit prin Lege, cota actuala 1/1, cota initiala 1/1 1) NEIDENTIFICAT NEIDENTIFICAT	A1
B2	Se noteaza PROPRIETAR NEIDENTIFICAT - conform art.13, alin. 15 din Legea 7/1996	A1

C. Partea III. SARCINI .

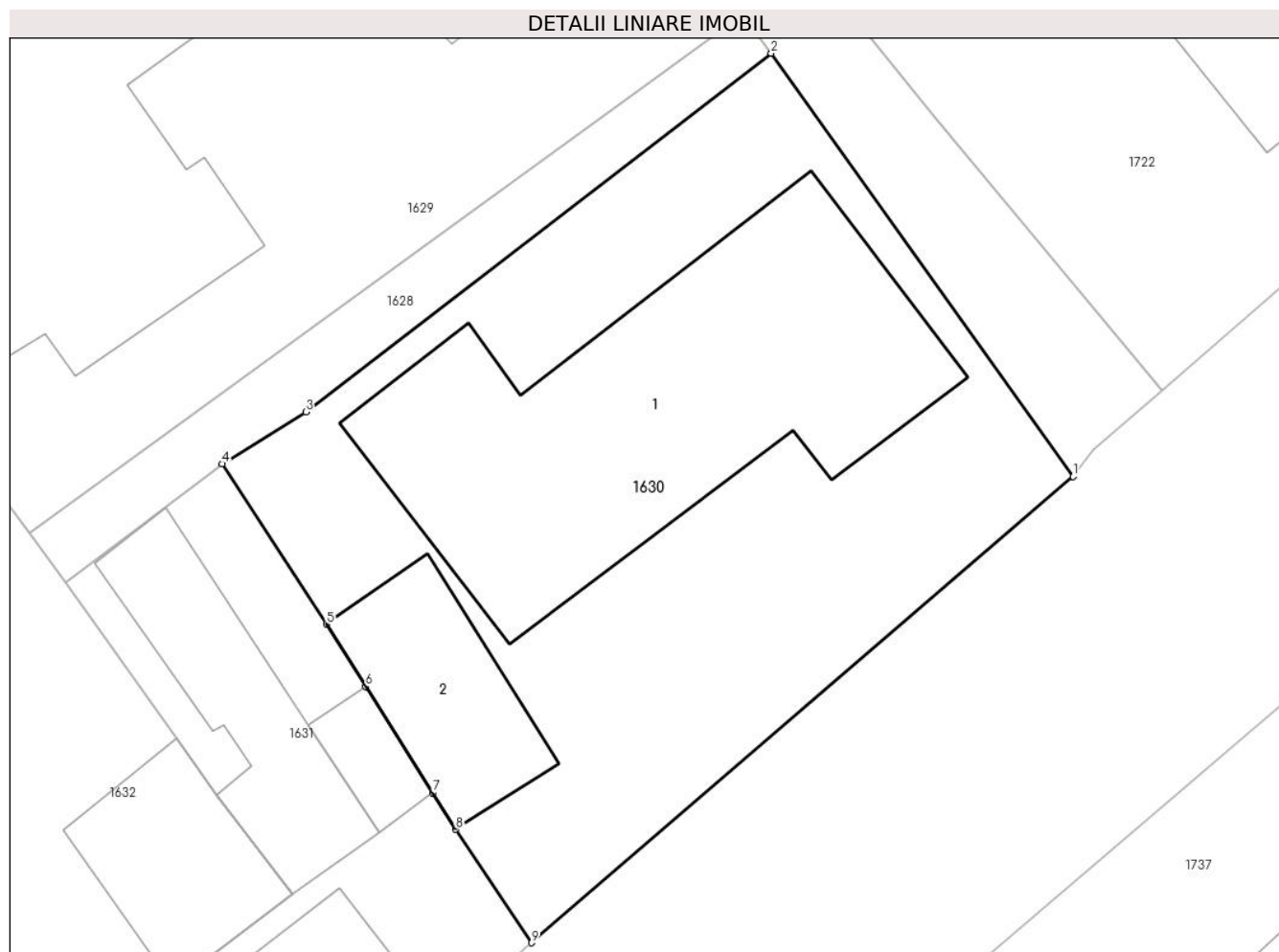
Inscrieri privind dezmembramintele dreptului de proprietate, drepturi reale de garanție și sarcini	Referințe
NU SUNT	

Anexa Nr. 1 La Partea I

Teren

Nr cadastral	Suprafața (mp)*	Observații / Referințe
	356	

* Suprafața este determinată în planul de proiecție Stereo 70.



Date referitoare la teren

Crt	Categorie folosință	Intravilan	Suprafața (mp)	Tarla	Parcelă	Nr. topo	Observații / Referințe
1	curți constructii	DA	356	72	3880	-	

Date referitoare la construcții

Crt	Număr	Destinație construcție	Supraf. (mp)	Situație juridică	Observații / Referințe
A1.1	-C1	construcții de locuințe	Din acte: 0 Masurata: 120	Fara acte	Nr. niveluri:1; S. construita la sol:120 mp;
A1.2	-C2	construcții anexa	Din acte: 0 Masurata: 29	Fara acte	Nr. niveluri:1; S. construita la sol:29 mp;

Lungime Segmente

1) Valorile lungimilor segmentelor sunt obținute din proiecție în plan.

Punct început	X / Y	Punct sfârșit	X / Y	Lungime segment (** (m)
1	557.278,793 404.708,741	2	557.269,509 404.721,748	15.98
2	557.269,509 404.721,748	3	557.255,203 404.710,726	18.06

Punct început	X / Y	Punct sfârșit	X / Y	Lungime segment (** (m)
3	557.255,203 404.710,726	4	557.252,636 404.709,131	3.022
4	557.252,636 404.709,131	5	557.255,841 404.704,209	5.874
5	557.255,841 404.704,209	6	557.257,051 404.702,288	2.27
6	557.257,051 404.702,288	7	557.259,104 404.699,03	3.851
7	557.259,104 404.699,03	8	557.259,814 404.697,903	1.332
8	557.259,814 404.697,903	9	557.262,141 404.694,419	4.19
9	557.262,141 404.694,419	1	557.278,793 404.708,741	21.964

** Lungimile segmentelor sunt determinate în planul de proiecție Stereo 70 și sunt rotunjite la 1 milimetru.

*** Distanța dintre puncte este formată din segmente cumulate ce sunt mai mici decât valoarea 1 milimetru.

**DATE DESPRE IMOBILUL NR. 1631**

Oficiul de Cadastru și Publicitate Imobiliară PRAHOVA
Biroul de Cadastru și Publicitate Imobiliară Câmpina

A. Partea I. Descrierea imobilului

TEREN Intravilan

Adresa: Loc. Câmpina, Str Dunarea, Nr. 15, Jud. Prahova

Nr. Crt	Nr cadastral Nr. topografic	Suprafața* (mp)	Observații / Referințe
A1		Din acte: 130 Masurata: 191	Sector cadastral:13 Teren imprejmuit;

B. Partea II. Proprietari și acte

Inscrieri privitoare la dreptul de proprietate și alte drepturi reale		Referințe
/		
Act Administrativ nr. 80385, din 30/08/1999 emis de CJSIPT PRAHOVA (TITLU DE PROPRIETATE;);		
B1	Intabulare, drept de PROPRIETATE, dobandit prin Constituire, cota actuala 1/1, cota initiala 1/1 1) MANEA GHEORGHE	A1

C. Partea III. SARCINI .

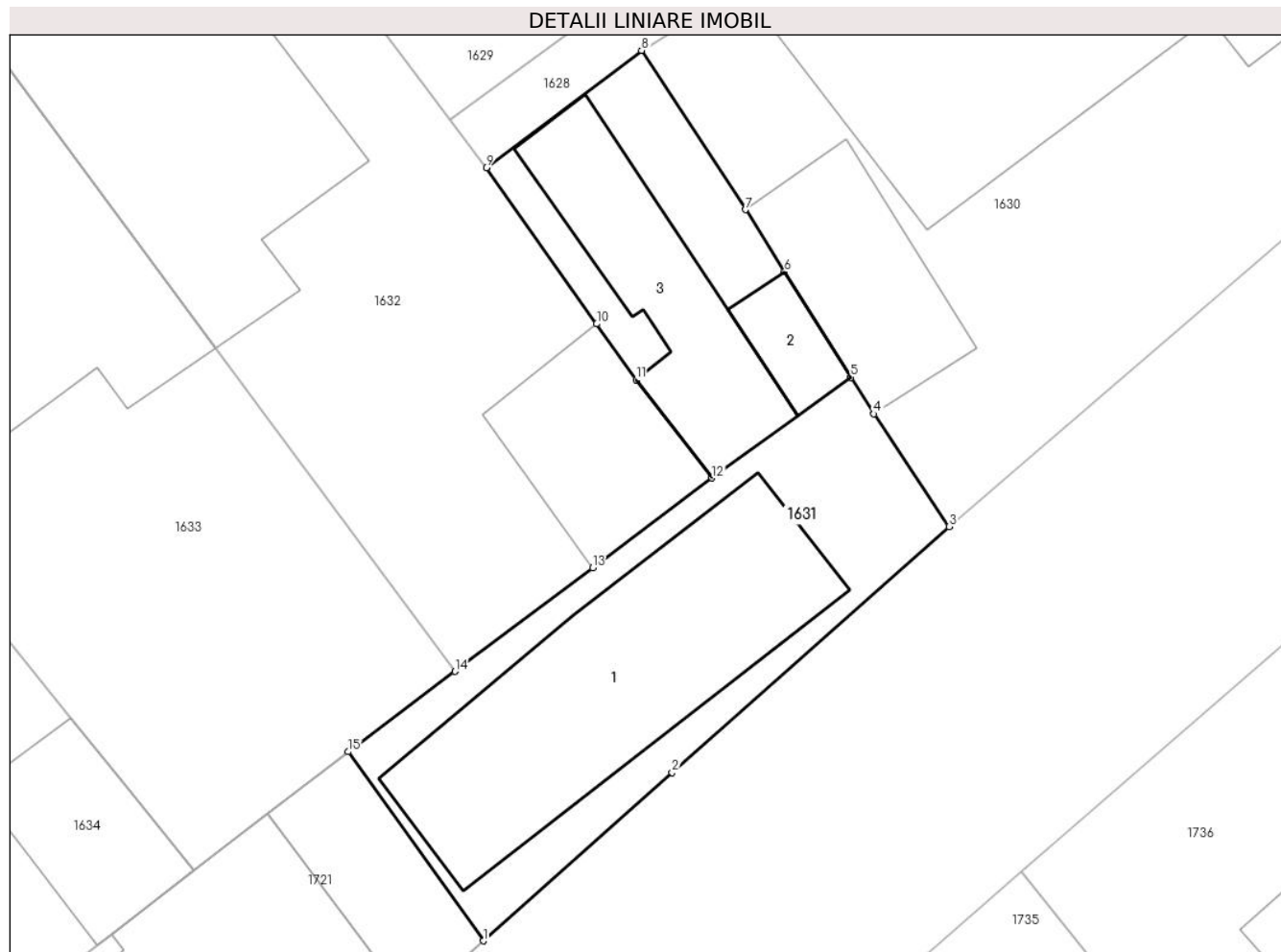
Inscrieri privind dezmembramintele dreptului de proprietate, drepturi reale de garanție și sarcini	Referințe
NU SUNT	

Anexa Nr. 1 La Partea I

Teren

Nr cadastral	Suprafața (mp)*	Observații / Referințe
	Din acte: 130 Masurata: 191	

* Suprafața este determinată în planul de proiecție Stereo 70.



Date referitoare la teren

Crt	Categorie folosință	Intra vilan	Suprafața (mp)	Tarla	Parcelă	Nr. topo	Observații / Referințe
1	curți constructii	DA	191	72	3881	-	

Date referitoare la construcții

Crt	Număr	Destinație construcție	Supraf. (mp)	Situație juridică	Observații / Referințe
A1.1	-C1	construcții de locuințe	Din acte: 0 Masurata: 69	Fara acte	Nr. niveluri:2; S. construita la sol:69 mp;
A1.2	-C2	construcții anexa	Din acte: 0 Masurata: 8	Fara acte	Nr. niveluri:1; S. construita la sol:8 mp;
A1.3	-C3	construcții anexa	Din acte: 0 Masurata: 34	Fara acte	Nr. niveluri:1; S. construita la sol:34 mp;

Lungime Segmente

1) Valorile lungimilor segmentelor sunt obținute din proiecție în plan.

Punct început	X / Y	Punct sfârșit	X / Y	Lungime segment (** (m)
1	557.247,743 404.681,62	2	557.253,581 404.686,82	7.818

Punct început	X / Y	Punct sfârşit	X / Y	Lungime segment (** (m)
2	557.253,581 404.686,82	3	557.262,141 404.694,419	11.446
3	557.262,141 404.694,419	4	557.259,814 404.697,903	4.19
4	557.259,814 404.697,903	5	557.259,104 404.699,03	1.332
5	557.259,104 404.699,03	6	557.257,051 404.702,288	3.851
6	557.257,051 404.702,288	7	557.255,841 404.704,209	2.27
7	557.255,841 404.704,209	8	557.252,636 404.709,131	5.874
8	557.252,636 404.709,131	9	557.247,837 404.705,504	6.015
9	557.247,837 404.705,504	10	557.251,245 404.700,683	5.904
10	557.251,245 404.700,683	11	557.252,464 404.698,96	2.111
11	557.252,464 404.698,96	12	557.254,81 404.695,921	3.839
12	557.254,81 404.695,921	13	557.251,121 404.693,145	4.617
13	557.251,121 404.693,145	14	557.246,863 404.689,942	5.328
14	557.246,863 404.689,942	15	557.243,567 404.687,462	4.125
15	557.243,567 404.687,462	1	557.247,743 404.681,62	7.181

** Lungimile segmentelor sunt determinate în planul de proiecție Stereo 70 și sunt rotunjite la 1 milimetru.

*** Distanța dintre puncte este formată din segmente cumulate ce sunt mai mici decât valoarea 1 milimetru.

**DATE DESPRE IMOBILUL NR. 1632**

Oficiul de Cadastru și Publicitate Imobiliară PRAHOVA
Biroul de Cadastru și Publicitate Imobiliară Câmpina

A. Partea I. Descrierea imobilului

TEREN Intravilan

Adresa: Loc. Câmpina, Str Zimbrului, Nr. 12, Jud. Prahova

Nr. Crt	Nr cadastral Nr. topografic	Suprafața* (mp)	Observații / Referințe
A1		Din acte: 250 Masurata: 292	Sector cadastral:13 Teren imprejmuit;

B. Partea II. Proprietari și acte

Inscrieri privitoare la dreptul de proprietate și alte drepturi reale		Referințe
/		
Act Administrativ nr. 84115, din 12/10/1999 emis de CJSDPAT PRAHOVA (TITLU DE PROPRIETATE;);		
B1	Intabulare, drept de PROPRIETATE, dobandit prin Constituire, cota actuala 250/292, cota initiala 250/292 1) BARBULESCU PAUL 2) BARBULESCU STELIANA	A1
Act Normativ nr. 7, din 13/03/1996 emis de PARLAMENTUL ROMANIEI (LEGE;);		
B2	Intabulare, drept de PROPRIETATE, dobandit prin Lege, cota actuala 42/292, cota initiala 42/292 1) NEIDENTIFICAT NEIDENTIFICAT	A1
B3	Se noteaza Proprietarul Neidentificat	A1

C. Partea III. SARCINI .

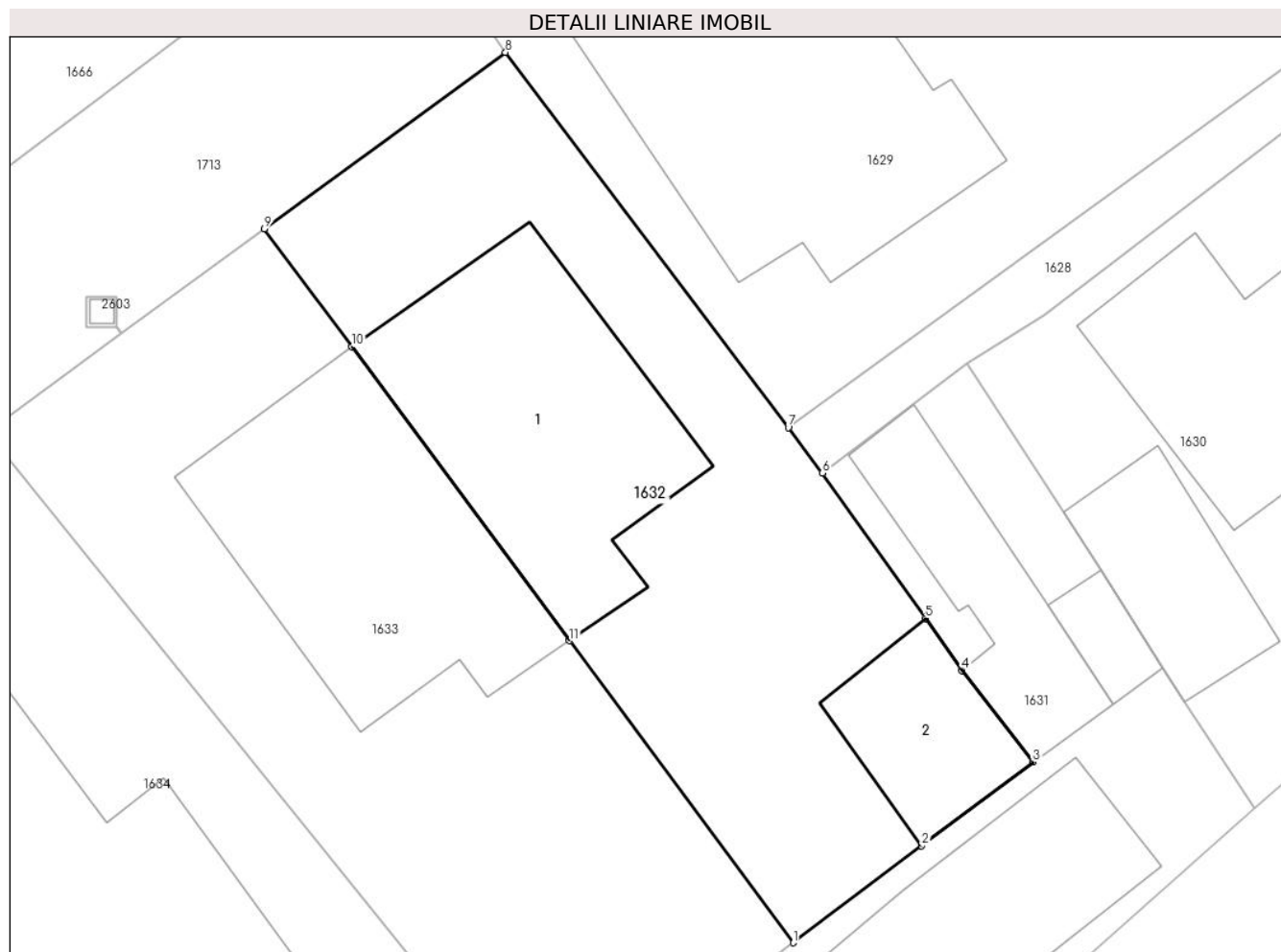
Inscrieri privind dezmembramintele dreptului de proprietate, drepturi reale de garanție și sarcini	Referințe
NU SUNT	

Anexa Nr. 1 La Partea I

Teren

Nr cadastral	Suprafața (mp)*	Observații / Referințe
	Din acte: 250 Masurata: 292	

* Suprafața este determinată în planul de proiecție Stereo 70.



Date referitoare la teren

Crt	Categorie folosință	Intra vilan	Suprafața (mp)	Tarla	Parcelă	Nr. topo	Observații / Referințe
1	curți constructii	DA	292	72	3883	-	

Date referitoare la construcții

Crt	Număr	Destinație construcție	Supraf. (mp)	Situație juridică	Observații / Referințe
A1.1	-C1	construcții de locuințe	Din acte: 0 Masurata: 80	Fara acte	Nr. niveluri:2; S. construita la sol:80 mp;
A1.2	-C2	construcții anexa	Din acte: 0 Masurata: 27	Fara acte	Nr. niveluri:1; S. construita la sol:27 mp;

Lungime Segmente

1) Valorile lungimilor segmentelor sunt obținute din proiecție în plan.

Punct început	X / Y	Punct sfârșit	X / Y	Lungime segment (** (m)
1	557.246,863 404.689,942	2	557.251,121 404.693,145	5.328
2	557.251,121 404.693,145	3	557.254,81 404.695,921	4.617

Punct început	X / Y	Punct sfârșit	X / Y	Lungime segment (** (m)
3	557.254,81 404.695,921	4	557.252,464 404.698,96	3.839
4	557.252,464 404.698,96	5	557.251,245 404.700,683	2.111
5	557.251,245 404.700,683	6	557.247,837 404.705,504	5.904
6	557.247,837 404.705,504	7	557.246,702 404.707,008	1.884
7	557.246,702 404.707,008	8	557.237,334 404.719,434	15.562
8	557.237,334 404.719,434	9	557.229,349 404.713,589	9.896
9	557.229,349 404.713,589	10	557.232,244 404.709,68	4.864
10	557.232,244 404.709,68	11	557.239,454 404.699,945	12.114
11	557.239,454 404.699,945	1	557.246,863 404.689,942	12.448

** Lungimile segmentelor sunt determinate în planul de proiecție Stereo 70 și sunt rotunjite la 1 milimetru.

*** Distanța dintre puncte este formată din segmente cumulate ce sunt mai mici decât valoarea 1 milimetru.

**DATE DESPRE IMOBILUL NR. 1633**

Oficiul de Cadastru și Publicitate Imobiliară PRAHOVA
Biroul de Cadastru și Publicitate Imobiliară Câmpina

A. Partea I. Descrierea imobilului

TEREN Intravilan

Adresa: Loc. Câmpina, Str Zimbrului, Nr. 10, Jud. Prahova

Nr. Crt	Nr cadastral Nr. topografic	Suprafața* (mp)	Observații / Referințe
A1		Din acte: 250 Masurata: 318	Sector cadastral:13 Teren imprejmuit;

B. Partea II. Proprietari și acte

Inscrieri privitoare la dreptul de proprietate și alte drepturi reale		Referințe
/		
Act Administrativ nr. 84113, din 12/10/1999 emis de CJSDPAT PRAHOVA (TITLU DE PROPRIETATE;);		
B1	Intabulare, drept de PROPRIETATE, dobandit prin Constituire, cota actuala 250/318, cota initiala 250/318 1) NEDELCU ION	A1
Act Normativ nr. 7, din 13/03/1996 emis de PARLAMENTUL ROMANIEI (LEGE;);		
B2	Intabulare, drept de PROPRIETATE, dobandit prin Lege, cota actuala 68/318, cota initiala 68/318 1) NEIDENTIFICAT NEIDENTIFICAT	A1
Act Normativ nr. 7, din 13/03/1996 emis de PARLAMENTUL ROMÂNIEI (LEGE;);		
B3	Se noteaza Proprietarul Neidentificat conform art. 41 alin.1 indice 1 din Legea 7/1996 pentru B2.	A1

C. Partea III. SARCINI .

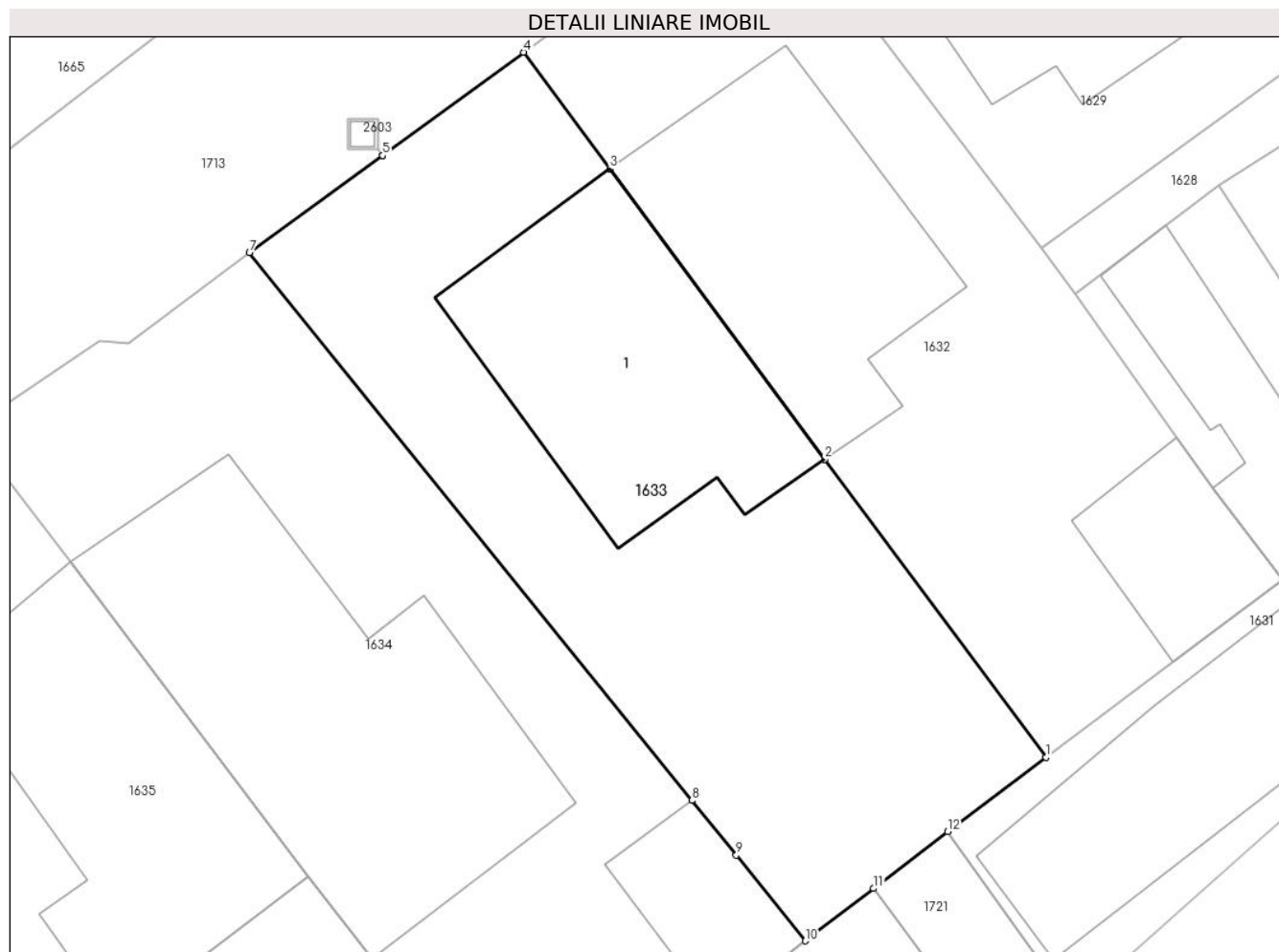
Inscrieri privind dezmembramintele dreptului de proprietate, drepturi reale de garanție și sarcini	Referințe
NU SUNT	

Anexa Nr. 1 La Partea I

Teren

Nr cadastral	Suprafața (mp)*	Observații / Referințe
	Din acte: 250 Masurata: 318	

* Suprafața este determinată în planul de proiecție Stereo 70.



Date referitoare la teren

Crt	Categorie folosință	Intra vilan	Suprafața (mp)	Tarla	Parcelă	Nr. topo	Observații / Referințe
1	curți constructii	DA	318	72	3884	-	

Date referitoare la construcții

Crt	Număr	Destinație construcție	Supraf. (mp)	Situație juridică	Observații / Referințe
A1.1	-C1	construcții de locuințe	Din acte: 0 Masurata: 82	Fara acte	Nr. niveluri:1; S. construita la sol:82 mp;

Lungime Segmente

1) Valorile lungimilor segmentelor sunt obținute din proiecție în plan.

Punct început	X / Y	Punct sfârșit	X / Y	Lungime segment (** (m)
1	557.246,863 404.689,942	2	557.239,454 404.699,945	12.448
2	557.239,454 404.699,945	3	557.232,244 404.709,68	12.114
3	557.232,244 404.709,68	4	557.229,349 404.713,589	4.864

Punct început	X / Y	Punct sfârșit	X / Y	Lungime segment (** (m)
4	557.229,349 404.713,589	5	557.224,623 404.710,129	5.857
5	557.224,623 404.710,129	6	557.224,619 404.710,126	0.005
6	557.224,619 404.710,126	7	557.220,162 404.706,864	5.523
7	557.220,162 404.706,864	8	557.234,996 404.688,505	23.603
8	557.234,996 404.688,505	9	557.236,482 404.686,666	2.364
9	557.236,482 404.686,666	10	557.238,803 404.683,794	3.693
10	557.238,803 404.683,794	11	557.241,082 404.685,551	2.878
11	557.241,082 404.685,551	12	557.243,567 404.687,462	3.135
12	557.243,567 404.687,462	1	557.246,863 404.689,942	4.125

** Lungimile segmentelor sunt determinate în planul de proiecție Stereo 70 și sunt rotunjite la 1 milimetru.

*** Distanța dintre puncte este formată din segmente cumulate ce sunt mai mici decât valoarea 1 milimetru.

**DATE DESPRE IMOBILUL NR. 1634**

Oficiul de Cadastru și Publicitate Imobiliară PRAHOVA
Biroul de Cadastru și Publicitate Imobiliară Câmpina

A. Partea I. Descrierea imobilului

TEREN Intravilan

Adresa: Loc. Câmpina, Str Zimbrului, Nr. 8, Jud. Prahova

Nr. Crt	Nr cadastral Nr. topografic	Suprafața* (mp)	Observații / Referințe
A1		Din acte: 250 Masurata: 345	Sector cadastral:13 Teren imprejmuit;

B. Partea II. Proprietari și acte

Inscrieri privitoare la dreptul de proprietate și alte drepturi reale		Referințe
/		
Act Administrativ nr. 84118, din 12/10/1999 emis de CJSDPAT PRAHOVA (TITLU DE PROPRIETATE;);		
B1	Intabulare, drept de PROPRIETATE, dobandit prin Constituire, cota actuala 250/345, cota initiala 250/345 1) LIXANDRU VASILE	A1
Act Normativ nr. 7, din 13/03/1996 emis de PARLAMENTUL ROMANIEI (LEGE;);		
B2	Intabulare, drept de PROPRIETATE, dobandit prin Lege, cota actuala 95/345, cota initiala 95/345 1) NEIDENTIFICAT NEIDENTIFICAT	A1
Act Normativ nr. 7, din 13/03/1996 emis de PARLAMENTUL ROMÂNIEI (LEGE;);		
B3	Se noteaza Proprietarul Neidentificat conform art. 41 alin.1 indice 1 din Legea 7/1996 pentru B2.	A1

C. Partea III. SARCINI .

Inscrieri privind dezmembramintele dreptului de proprietate, drepturi reale de garanție și sarcini	Referințe
NU SUNT	

Anexa Nr. 1 La Partea I

Teren

Nr cadastral	Suprafața (mp)*	Observații / Referințe
	Din acte: 250 Masurata: 345	

* Suprafața este determinată în planul de proiecție Stereo 70.



Date referitoare la teren

Crt	Categorie folosință	Intra vilan	Suprafața (mp)	Tarla	Parcelă	Nr. topo	Observații / Referințe
1	curți constructii	DA	345	72	3885	-	

Date referitoare la construcții

Crt	Număr	Destinație construcție	Supraf. (mp)	Situație juridică	Observații / Referințe
A1.1	-C1	construcții de locuințe	Din acte: 0 Masurata: 126	Fara acte	Nr. niveluri:1; S. construita la sol:126 mp;
A1.2	-C2	construcții anexa	Din acte: 0 Masurata: 23	Fara acte	Nr. niveluri:1; S. construita la sol:23 mp;

Lungime Segmente

1) Valorile lungimilor segmentelor sunt obținute din proiecție în plan.

Punct început	X / Y	Punct sfârșit	X / Y	Lungime segment (** (m)
1	557.229,581 404.676,729	2	557.229,921 404.676,981	0.423
2	557.229,921 404.676,981	3	557.235,797 404.681,474	7.397

Punct început	X / Y	Punct sfârşit	X / Y	Lungime segment (** (m)
3	557.235,797 404.681,474	4	557.236,247 404.681,823	0.569
4	557.236,247 404.681,823	5	557.238,803 404.683,794	3.228
5	557.238,803 404.683,794	6	557.236,482 404.686,666	3.693
6	557.236,482 404.686,666	7	557.234,996 404.688,505	2.364
7	557.234,996 404.688,505	8	557.220,162 404.706,864	23.603
8	557.220,162 404.706,864	9	557.216,106 404.703,828	5.066
9	557.216,106 404.703,828	10	557.215,148 404.703,889	0.96
10	557.215,148 404.703,889	11	557.210,899 404.701,06	5.105
11	557.210,899 404.701,06	12	557.210,747 404.700,958	0.183
12	557.210,747 404.700,958	13	557.214,181 404.696,501	5.626
13	557.214,181 404.696,501	14	557.222,133 404.685,97	13.196
14	557.222,133 404.685,97	15	557.224,262 404.683,192	3.5
15	557.224,262 404.683,192	1	557.229,581 404.676,729	8.37

** Lungimile segmentelor sunt determinate în planul de proiecţie Stereo 70 şi sunt rotunjite la 1 milimetru.

*** Distanţa dintre puncte este formată din segmente cumulate ce sunt mai mici decât valoarea 1 milimetru.

**DATE DESPRE IMOBILUL NR. 1635**

Oficiul de Cadastru și Publicitate Imobiliară PRAHOVA
Biroul de Cadastru și Publicitate Imobiliară Câmpina

A. Partea I. Descrierea imobilului

TEREN Intravilan

Adresa: Loc. Câmpina, Str Zimbrului, Nr. 6, Jud. Prahova

Nr. Crt	Nr cadastral Nr. topografic	Suprafața* (mp)	Observații / Referințe
A1		269	Sector cadastral:13 Teren imprejmuit;

B. Partea II. Proprietari și acte

Inscrieri privitoare la dreptul de proprietate și alte drepturi reale		Referințe
/		
Act Normativ nr. 7, din 13/03/1996 emis de PARLAMENTUL ROMANIEI (LEGE;);		
B1	Intabulare, drept de PROPRIETATE, dobandit prin Lege, cota actuala 1/1, cota initiala 1/1 1) NEIDENTIFICAT NEIDENTIFICAT	A1
B2	Se noteaza PROPRIETAR NEIDENTIFICAT - conform art.13, alin. 15 din Legea 7/1996	A1

C. Partea III. SARCINI .

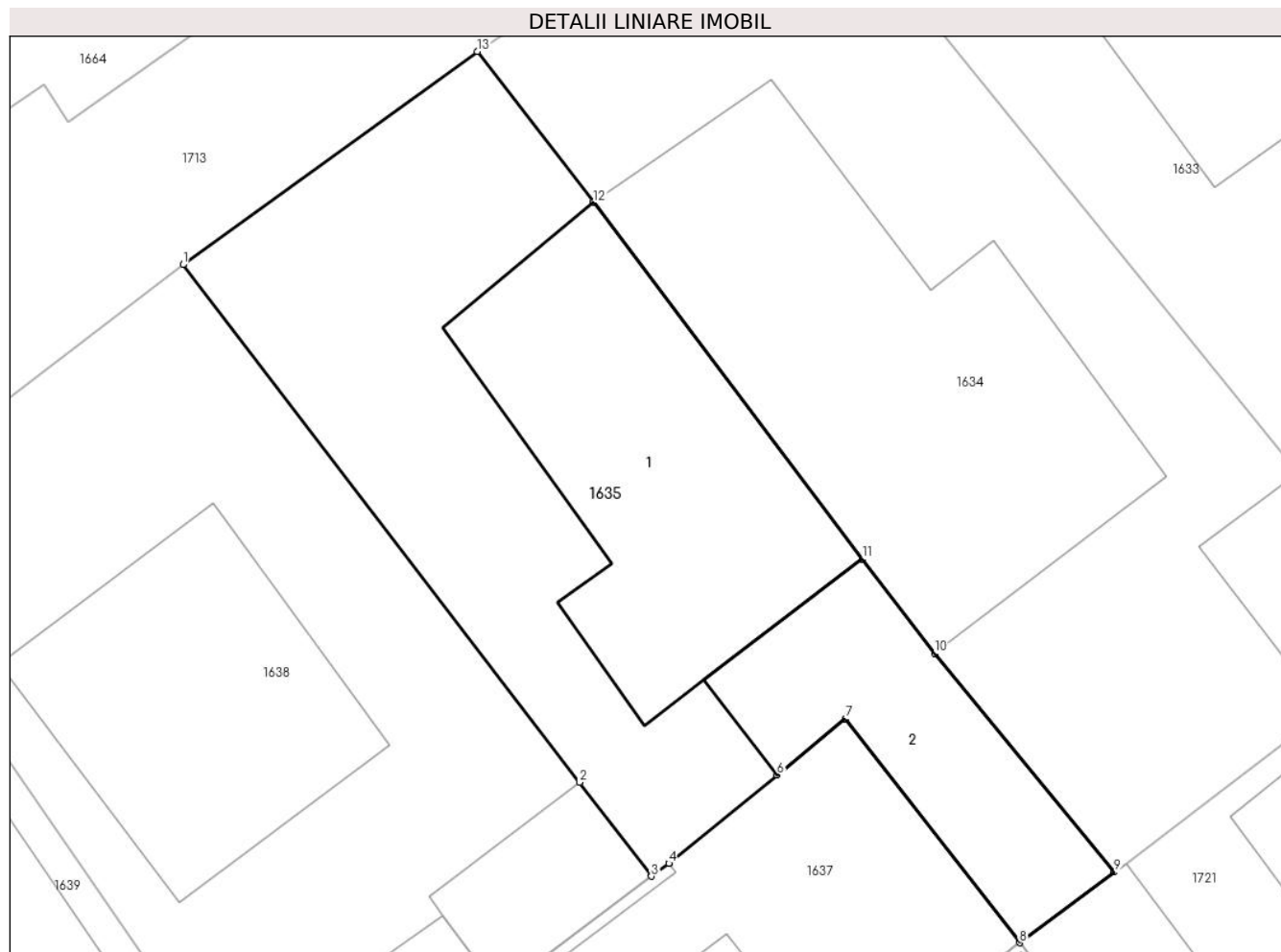
Inscrieri privind dezmembramintele dreptului de proprietate, drepturi reale de garanție și sarcini	Referințe
NU SUNT	

Anexa Nr. 1 La Partea I

Teren

Nr cadastral	Suprafața (mp)*	Observații / Referințe
	269	

* Suprafața este determinată în planul de proiecție Stereo 70.



Date referitoare la teren

Crt	Categorie folosință	Intravilan	Suprafața (mp)	Tarla	Parcelă	Nr. topo	Observații / Referințe
1	curți constructii	DA	269	72	3886	-	

Date referitoare la construcții

Crt	Număr	Destinație construcție	Supraf. (mp)	Situație juridică	Observații / Referințe
A1.1	-C1	construcții de locuințe	Din acte: 0 Masurata: 86	Fara acte	Nr. niveluri:1; S. construita la sol:86 mp;
A1.2	-C2	construcții anexa	Din acte: 0 Masurata: 49	Fara acte	Nr. niveluri:1; S. construita la sol:49 mp;

Lungime Segmente

1) Valorile lungimilor segmentelor sunt obținute din proiecție în plan.

Punct început	X / Y	Punct sfârșit	X / Y	Lungime segment (** (m)
1	557.202,052 404.694,664	2	557.213,77 404.679,379	19.26
2	557.213,77 404.679,379	3	557.215,898 404.676,604	3.497
3	557.215,898 404.676,604	4	557.216,411 404.676,987	0.64

Punct început	X / Y	Punct sfârșit	X / Y	Lungime segment (** (m)
4	557.216,411 404.676,987	5	557.216,412 404.676,987	0.001
5	557.216,412 404.676,987	6	557.219,609 404.679,599	4.128
6	557.219,609 404.679,599	7	557.221,636 404.681,254	2.617
7	557.221,636 404.681,254	8	557.226,779 404.674,644	8.375
8	557.226,779 404.674,644	9	557.229,581 404.676,729	3.493
9	557.229,581 404.676,729	10	557.224,262 404.683,192	8.37
10	557.224,262 404.683,192	11	557.222,133 404.685,97	3.5
11	557.222,133 404.685,97	12	557.214,181 404.696,501	13.196
12	557.214,181 404.696,501	13	557.210,747 404.700,958	5.626
13	557.210,747 404.700,958	1	557.202,052 404.694,664	10.734

** Lungimile segmentelor sunt determinate în planul de proiecție Stereo 70 și sunt rotunjite la 1 milimetru.

*** Distanța dintre puncte este formată din segmente cumulate ce sunt mai mici decât valoarea 1 milimetru.

**DATE DESPRE IMOBILUL NR. 1636**

Oficiul de Cadastru și Publicitate Imobiliară PRAHOVA
Biroul de Cadastru și Publicitate Imobiliară Câmpina

A. Partea I. Descrierea imobilului

TEREN Intravilan

Nr. CF vechi:2060
Nr. cadastral vechi:2747

Adresa: Loc. Câmpina, Str Dunarea, Nr. 11, Jud. Prahova

Nr. Crt	Nr cadastral Nr. topografic	Suprafața* (mp)	Observații / Referințe
A1	27174	152	Sector cadastral:13 Teren imprejmuit;

Construcții

Crt	Nr cadastral Nr. topografic	Adresa	Observații / Referințe
A1.1	27174-C1	Loc. Câmpina, Str Dunarea, Nr. 11, Jud. Prahova	Nr. niveluri:1; S. construita la sol:35 mp; Su=27,69 mp

B. Partea II. Proprietari și acte

Inscrieri privitoare la dreptul de proprietate și alte drepturi reale		Referințe
4630 / 04/11/2004		
Contract De Vanzare-Cumparare nr. 5303, din 30/09/2004 emis de BNP IVAN MIHAELA - SAVULESCU VASILE (; certificat de mostenitor nr. 515 din 16.02.2002 emis de BNP IVAN MIHAELA - SAVULESCU VASILE);		
B1	Intabulare, drept de PROPRIETATEmostenire, dobandit prin Succesiune, cota actuala 3/16, cota initiala 3/16 1) STIRBU NICULAE LAURENTIU <i>OBSERVATII: (provenita din conversia CF 2060)</i>	A1, A1.1
B2	Intabulare, drept de PROPRIETATEcumparare ca bun comun, dobandit prin Conventie, cota actuala 13/16, cota initiala 13/16 1) STIRBU NICULAE LAURENTIU 2) STIRBU MARIA , soti; <i>OBSERVATII: (provenita din conversia CF 2060)</i>	A1, A1.1

C. Partea III. SARCINI

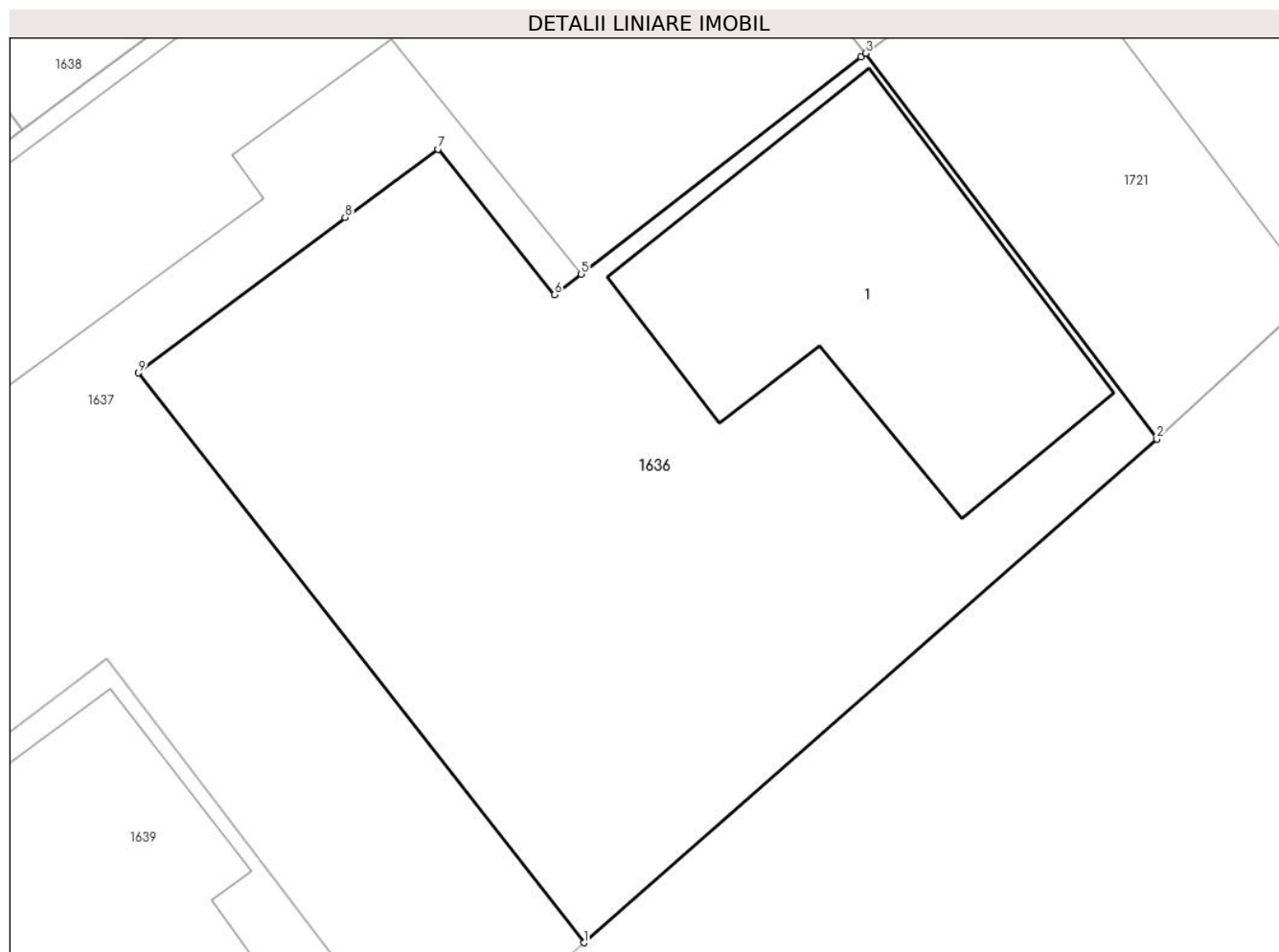
Inscrieri privind dezmembramintele dreptului de proprietate, drepturi reale de garanție și sarcini		Referințe
4630 / 04/11/2004		
Contract De Vanzare-Cumparare nr. 5303, din 30/09/2004 emis de BNP IVAN MIHAELA - SAVULESCU VASILE;		
C1	Intabulare, drept de HABITATIE 1) STIRBU ELENA <i>OBSERVATII: (provenita din conversia CF 2060)</i>	A1, A1.1

Anexa Nr. 1 La Partea I

Teren

Nr cadastral	Suprafața (mp)*	Observații / Referințe
27174	152	

* Suprafața este determinată în planul de proiecție Stereo 70.



Date referitoare la teren

Crt	Categorie folosință	Intra vilan	Suprafața (mp)	Tarla	Parcelă	Nr. topo	Observații / Referințe
1	curți constructii	DA	152	72	3889,3890	-	

Date referitoare la construcții

Crt	Număr	Destinație construcție	Supraf. (mp)	Situație juridică	Observații / Referințe
A1.1	27174-C1	construcții de locuințe	Din acte: 0 Masurata: 35	Cu acte	Nr. niveluri:1; S. construita la sol:35 mp; Su=27,69 mp

Lungime Segmente

1) Valorile lungimilor segmentelor sunt obținute din proiecție în plan.

Punct început	X / Y	Punct sfârșit	X / Y	Lungime segment (** (m)
1	557.221,647 404.658,441	2	557.232,089 404.667,618	13.902
2	557.232,089 404.667,618	3	557.226,779 404.674,644	8.807
3	557.226,779 404.674,644	4	557.226,691 404.674,577	0.111
4	557.226,691 404.674,577	5	557.221,596 404.670,622	6.45

Punct început	X / Y	Punct sfârșit	X / Y	Lungime segment (** (m)
5	557.221,596 404.670,622	6	557.221,11 404.670,245	0.615
6	557.221,11 404.670,245	7	557.218,985 404.672,898	3.399
7	557.218,985 404.672,898	8	557.217,292 404.671,655	2.1
8	557.217,292 404.671,655	9	557.213,529 404.668,819	4.712
9	557.213,529 404.668,819	1	557.221,647 404.658,441	13.176

** Lungimile segmentelor sunt determinate în planul de proiecție Stereo 70 și sunt rotunjite la 1 milimetru.

*** Distanța dintre puncte este formată din segmente cumulate ce sunt mai mici decât valoarea 1 milimetru.

**DATE DESPRE IMOBILUL NR. 1637**

Oficiul de Cadastru și Publicitate Imobiliară PRAHOVA
Biroul de Cadastru și Publicitate Imobiliară Câmpina

A. Partea I. Descrierea imobilului

TEREN Intravilan

Nr. CF vechi:2056
Nr. cadastral vechi:2748

Adresa: Loc. Câmpina, Str Dunarea, Nr. 11A, Jud. Prahova

Nr. Crt	Nr cadastral Nr. topografic	Suprafața* (mp)	Observații / Referințe
A1	27139	Din acte: 189 Masurata: 191	Sector cadastral:13 Teren neimprejmuit;

Construcții

Crt	Nr cadastral Nr. topografic	Adresa	Observații / Referințe
A1.1	27139-C1	Loc. Câmpina, Str Dunarea, Nr. 11A, Jud. Prahova	Nr. niveluri:3; S. construita la sol:82 mp; P+E; la parter - Sc=82,20 mp, Su=64,02 mp, la etaj - Sc=30,58 mp, Su=23,47 mp; impreuna cu beci cu Su=11,06 mp

B. Partea II. Proprietari și acte

Inscrieri privitoare la dreptul de proprietate și alte drepturi reale		Referințe
4629 / 04/11/2004		
Autorizatie Pentru Constructie De Lucrari nr. 137, din 20/09/1973 emis de CONSILIUL POPULAR CAMPINA (; adeverinta nr. 3292 din 14.04.1993 emisa de CONSILIUL LOCAL CAMPINA);		
B1	Intabulare, drept de PROPRIETATE, dobandit prin Construire, cota actuala 1/1, cota initiala 1/1 1) STIRBU NICULAE LAURENTIU <i>OBSERVATII: (provenita din conversia CF 2056)</i>	A1, A1.1

C. Partea III. SARCINI .

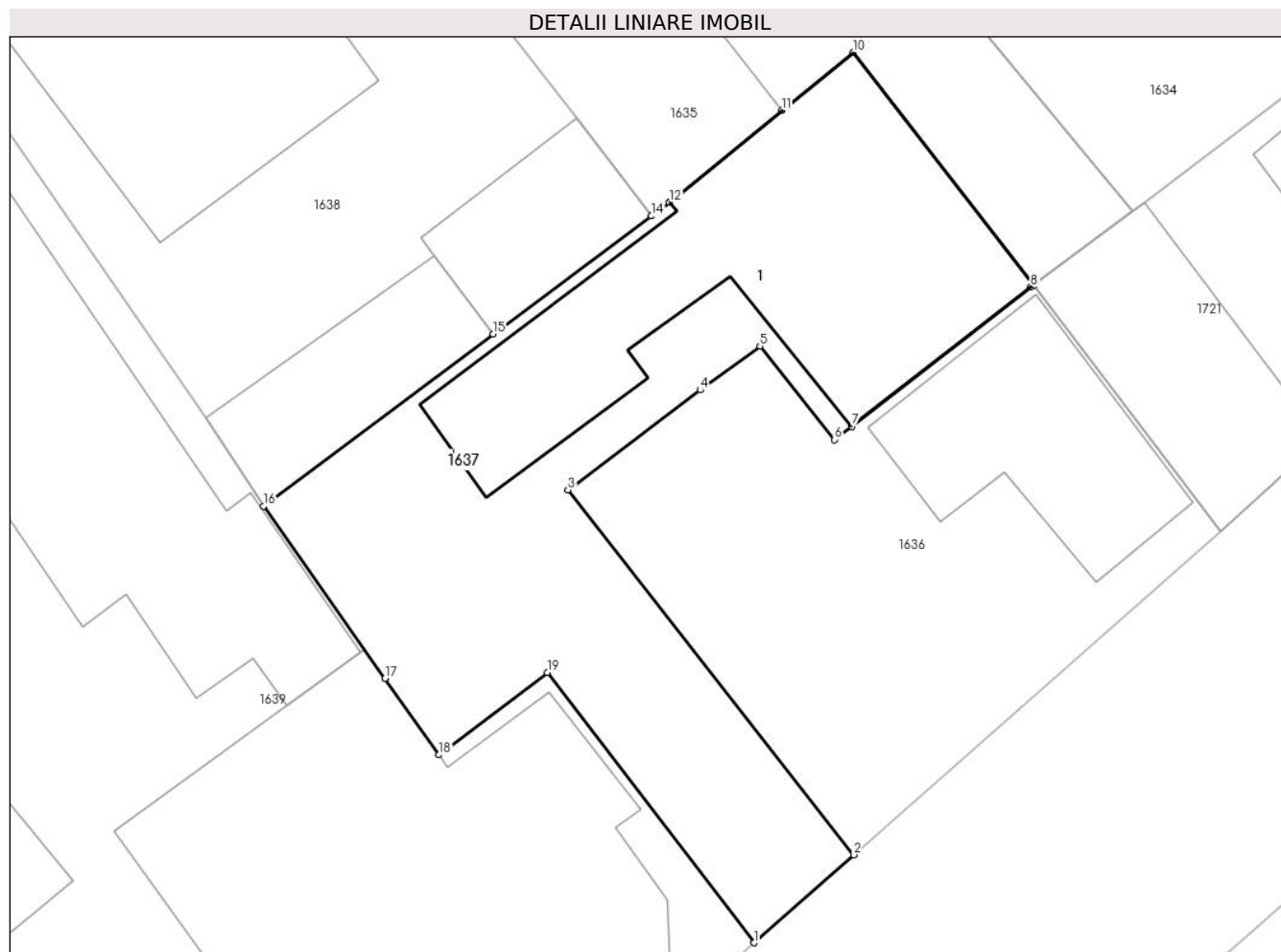
Inscrieri privind dezmembramintele dreptului de proprietate, drepturi reale de garanție și sarcini	Referințe
NU SUNT	

Anexa Nr. 1 La Partea I

Teren

Nr cadastral	Suprafața (mp)*	Observații / Referințe
27139	Din acte: 189 Masurata: 191	

* Suprafața este determinată în planul de proiecție Stereo 70.



Date referitoare la teren

Crt	Categorie folosință	Intra vilan	Suprafața (mp)	Tarla	Parcelă	Nr. topo	Observații / Referințe
1	curți constructii	DA	191	72	3889	-	

Date referitoare la construcții

Crt	Număr	Destinație construcție	Supraf. (mp)	Situație juridică	Observații / Referințe
A1.1	27139-C1	construcții de locuințe	Din acte: 0 Masurata: 82	Cu acte	Nr. niveluri:3; S. construita la sol:82 mp; P+E; la parter - Sc=82,20 mp, Su=64,02 mp, la etaj - Sc=30,58 mp, Su=23,47 mp; impreuna cu beci cu Su=11,06 mp

Lungime Segmente

1) Valorile lungimilor segmentelor sunt obținute din proiecție în plan.

Punct început	X / Y	Punct sfârșit	X / Y	Lungime segment (** (m)
1	557.218,817 404.655,938	2	557.221,647 404.658,441	3.778
2	557.221,647 404.658,441	3	557.213,529 404.668,819	13.176

Punct început	X / Y	Punct sfârșit	X / Y	Lungime segment (** (m)
3	557.213,529 404.668,819	4	557.217,292 404.671,655	4.712
4	557.217,292 404.671,655	5	557.218,985 404.672,898	2.1
5	557.218,985 404.672,898	6	557.221,11 404.670,245	3.399
6	557.221,11 404.670,245	7	557.221,596 404.670,622	0.615
7	557.221,596 404.670,622	8	557.226,691 404.674,577	6.45
8	557.226,691 404.674,577	9	557.226,779 404.674,644	0.111
9	557.226,779 404.674,644	10	557.221,636 404.681,254	8.375
10	557.221,636 404.681,254	11	557.219,609 404.679,599	2.617
11	557.219,609 404.679,599	12	557.216,412 404.676,987	4.128
12	557.216,412 404.676,987	13	557.216,411 404.676,987	0.001
13	557.216,411 404.676,987	14	557.215,898 404.676,604	0.64
14	557.215,898 404.676,604	15	557.211,403 404.673,243	5.613
15	557.211,403 404.673,243	16	557.204,868 404.668,355	8.161
16	557.204,868 404.668,355	17	557.208,325 404.663,456	5.996
17	557.208,325 404.663,456	18	557.209,862 404.661,278	2.666
18	557.209,862 404.661,278	19	557.212,938 404.663,626	3.87
19	557.212,938 404.663,626	1	557.218,817 404.655,938	9.678

** Lungimile segmentelor sunt determinate în planul de proiecție Stereo 70 și sunt rotunjite la 1 milimetru.

*** Distanța dintre puncte este formată din segmente cumulate ce sunt mai mici decât valoarea 1 milimetru.

**DATE DESPRE IMOBILUL NR. 1638**

Oficiul de Cadastru și Publicitate Imobiliară PRAHOVA
Biroul de Cadastru și Publicitate Imobiliară Câmpina

A. Partea I. Descrierea imobilului

TEREN Intravilan

Adresa: Loc. Câmpina, Str Zimbrului, Nr. 4, Jud. Prahova

Nr. Crt	Nr cadastral Nr. topografic	Suprafața* (mp)	Observații / Referințe
A1		Din acte: 250 Masurata: 298	Sector cadastral:13 Teren imprejmuit;

B. Partea II. Proprietari și acte

Inscrieri privitoare la dreptul de proprietate și alte drepturi reale		Referințe
/		
Act Administrativ nr. 84121, din 12/10/1999 emis de CJSDPAT PRAHOVA (TITLU DE PROPRIETATE;);		
B1	Intabulare, drept de PROPRIETATE, dobandit prin Constituire, cota actuala 250/298, cota initiala 250/298 1) BARANGA GHEORGHE	A1
Act Normativ nr. 7, din 13/03/1996 emis de PARLAMENTUL ROMÂNIEI (LEGE;);		
B2	Intabulare, drept de PROPRIETATE, dobandit prin Lege, cota actuala 48/298, cota initiala 48/298 1) NEIDENTIFICAT NEIDENTIFICAT	A1
B3	Se noteaza Proprietarul Neidentificat conform art. 41 alin.1 indice 1 din Legea 7/1996 pentru B2.	A1

C. Partea III. SARCINI .

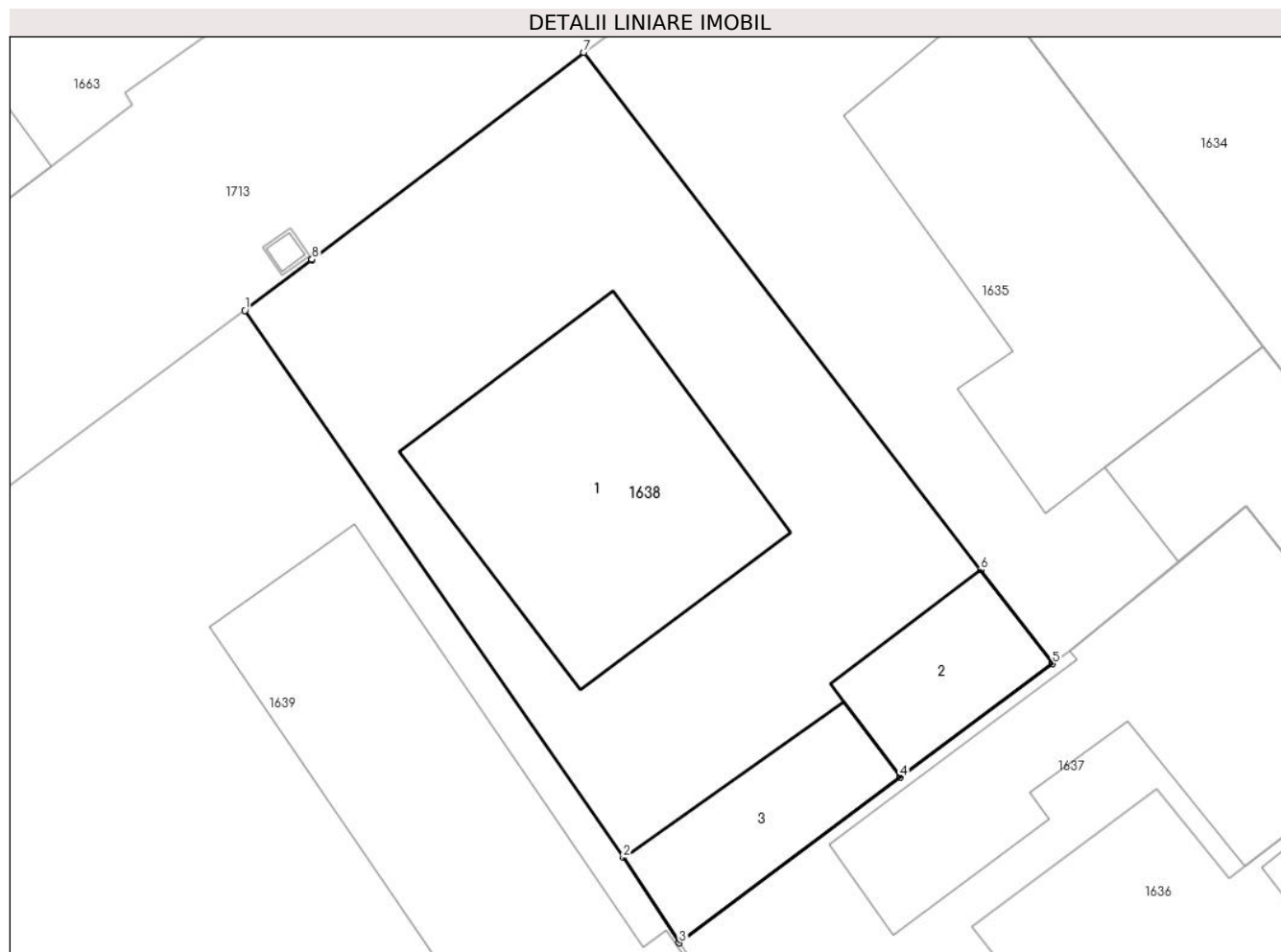
Inscrieri privind dezmembramintele dreptului de proprietate, drepturi reale de garanție și sarcini	Referințe
NU SUNT	

Anexa Nr. 1 La Partea I

Teren

Nr cadastral	Suprafața (mp)*	Observații / Referințe
	Din acte: 250 Masurata: 298	

* Suprafața este determinată în planul de proiecție Stereo 70.



Date referitoare la teren

Crt	Categorie folosință	Intra vilan	Suprafața (mp)	Tarla	Parcelă	Nr. topo	Observații / Referințe
1	curți constructii	DA	298	72	3888	-	

Date referitoare la construcții

Crt	Număr	Destinație construcție	Supraf. (mp)	Situație juridică	Observații / Referințe
A1.1	-C1	construcții de locuințe	Din acte: 0 Masurata: 69	Fara acte	Nr. niveluri:1; S. construita la sol:69 mp;
A1.2	-C2	construcții anexa	Din acte: 0 Masurata: 19	Fara acte	Nr. niveluri:1; S. construita la sol:19 mp;
A1.3	-C3	construcții anexa	Din acte: 0 Masurata: 23	Fara acte	Nr. niveluri:1; S. construita la sol:23 mp;

Lungime Segmente

1) Valorile lungimilor segmentelor sunt obținute din proiecție în plan.

Punct început	X / Y	Punct sfârșit	X / Y	Lungime segment (** (m)
1	557.192,04 404.687,038	2	557.203,225 404.670,869	19.661

Punct început	X / Y	Punct sfârșit	X / Y	Lungime segment (** (m)
2	557.203,225 404.670,869	3	557.204,868 404.668,355	3.003
3	557.204,868 404.668,355	4	557.211,403 404.673,243	8.161
4	557.211,403 404.673,243	5	557.215,898 404.676,604	5.613
5	557.215,898 404.676,604	6	557.213,77 404.679,379	3.497
6	557.213,77 404.679,379	7	557.202,052 404.694,664	19.26
7	557.202,052 404.694,664	8	557.194,02 404.688,546	10.097
8	557.194,02 404.688,546	9	557.194,016 404.688,543	0.005
9	557.194,016 404.688,543	1	557.192,04 404.687,038	2.484

** Lungimile segmentelor sunt determinate în planul de proiecție Stereo 70 și sunt rotunjite la 1 milimetru.

*** Distanța dintre puncte este formată din segmente cumulate ce sunt mai mici decât valoarea 1 milimetru.

**DATE DESPRE IMOBILUL NR. 1639**

Oficiul de Cadastru și Publicitate Imobiliară PRAHOVA
Biroul de Cadastru și Publicitate Imobiliară Câmpina

A. Partea I. Descrierea imobilului

TEREN Intravilan

Nr. CF vechi:6097
Nr. cadastral vechi:10064

Adresa: Loc. Câmpina, Str Zimbrului, Nr. 9, Jud. Prahova

Nr. Crt	Nr cadastral Nr. topografic	Suprafața* (mp)	Observații / Referințe
A1	20495	Din acte: 963 Masurata: 964	Sector cadastral:13 Teren imprejmuit;

Construcții

Crt	Nr cadastral Nr. topografic	Adresa	Observații / Referințe
A1.1	20495-C1	Loc. Câmpina, Str Zimbrului, Nr. 9, Jud. Prahova	Nr. niveluri:1; S. construita la sol:134 mp;
A1.2	20495-C2	Loc. Câmpina, Str Zimbrului, Nr. 9, Jud. Prahova	Nr. niveluri:1; S. construita la sol:102 mp;
A1.3	20495-C3	Loc. Câmpina, Str Zimbrului, Nr. 9, Jud. Prahova	Nr. niveluri:1; S. construita la sol:25 mp;

B. Partea II. Proprietari și acte

Inscrieri privitoare la dreptul de proprietate și alte drepturi reale		Referințe
14469 / 14/12/2006		
Contract De Vanzare-Cumparare nr. 7867, din 21/10/1994 emis de NOT DE STAT CAMPINA (; autorizatie construire nr.78/14.04.2005 emis de PRIMARIA CAMPINA;);		
B1	Intabulare, drept de PROPRIETATEcumparare ca bun comun si construire, dobandit prin Conventie, cota actuala 1/1, cota initiala 1/1 1) URSULEANU CONSTANTIN 2) URSULEANU GEORGETA-MARICICA	A1, A1.1, A1.3
14524 / 04/09/2009		
Alte Acte nr. 14469, din 14/12/2006 emis de BCF Campina;		
B3	se indreapta eroarea materiala strecurata in incheierea de inscriere a dreptului de proprietate nr. 14469/2006, in sensul ca proprietar pentru extinderea locuintei C1 este SC PRODTEXTIL C&G SRL si nu numai Ursuleanu Constantin si Ursuleanu Georgeta Maricica, cum din eroare au fost inscrisi	A1.1
B4	Intabulare, drept de PROPRIETATEpr.extindere C1, dobandit prin Construire, cota actuala 1/1, cota initiala 1/1 1) SC PRODTEXTIL C&G SRL, CIF:6976620	A1.1
15316 / 18/09/2009		
Contract De Vanzare-Cumparare nr. 2283, din 16/09/2009 emis de NP Pop Mihai;		
B5	Intabulare, drept de PROPRIETATEcumparare ca bun comun, dobandit prin Conventie, cota actuala 1/1, cota initiala 1/1 1) URSULEANU CONSTANTIN 2) URSULEANU GEORGETA MARICICA	A1.2
24540 / 23/07/2015		
Act Administrativ nr. 15316, din 18/09/2009 emis de BCPI Campina;		
B6	se noteaza repozitionarea imobilului	A1, A1.1, A1.2, A1.3
16607 / 27/07/2016		
Act Administrativ nr. 24540, din 23/07/2015 emis de B.C.P.I. CAMPINA (; act administrativ nr. 162/19-08-2013 emis de PRIMARIA MUN. CAMPINA; act administrativ nr. 17470/12-08-2014 emis de PRIMARIA MUN. CAMPINA;);		
B7	se actualizeaza informatiile cadastrale, in sensul extinderii constructiei C.1, conform documentatiei tehnice avizate	A1.1
B8	se actualizeaza informatiile cadastrale, conform documentatiei tehnice avizate	A1, A1.1, A1.2, A1.3

C. Partea III. SARCINI .

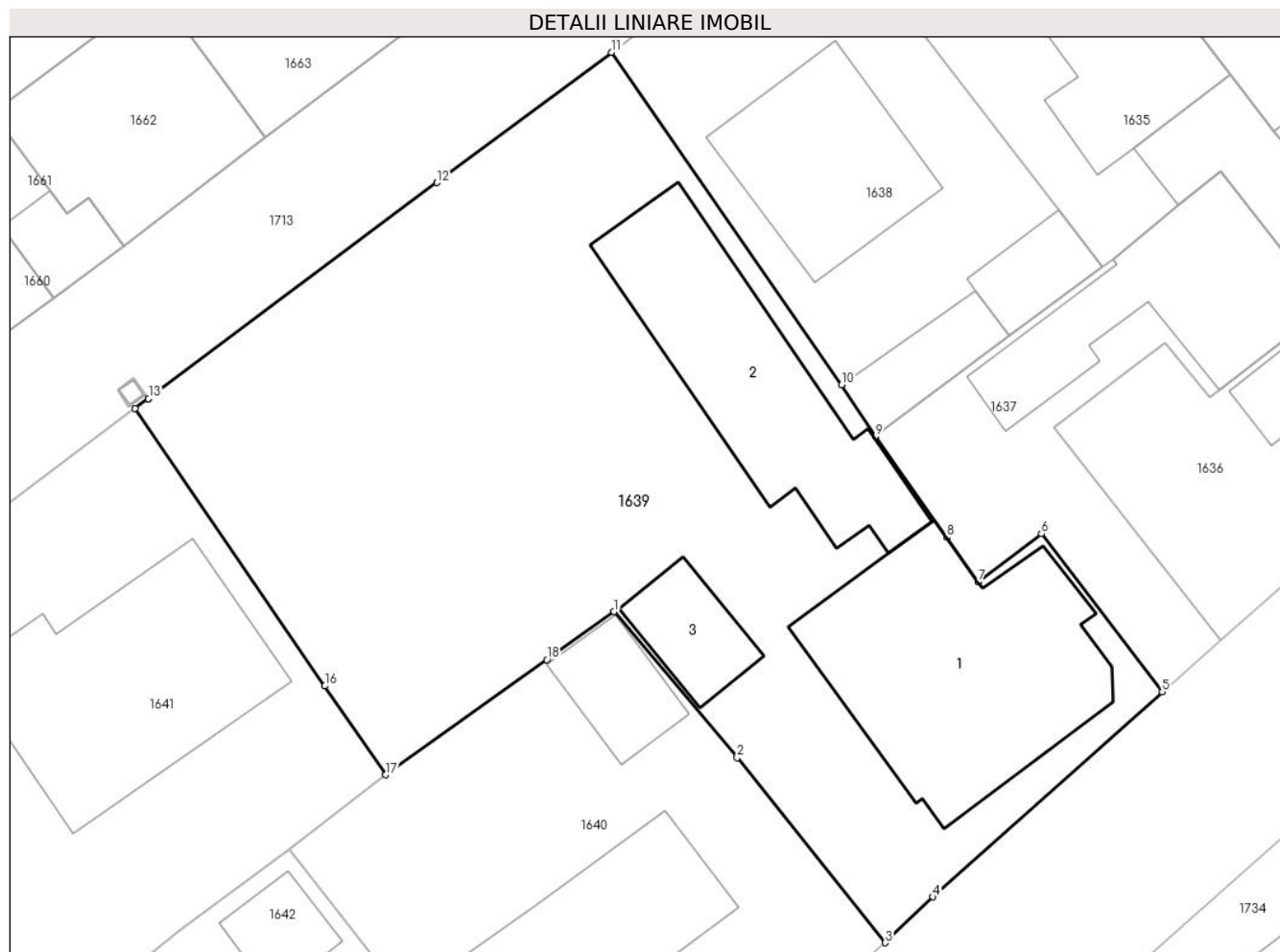
Inscrieri privind dezmembramintele dreptului de proprietate, drepturi reale de garanție și sarcini	Referințe
NU SUNT	

Anexa Nr. 1 La Partea I

Teren

Nr cadastral	Suprafața (mp)*	Observații / Referințe
20495	Din acte: 963 Masurata: 964	

* Suprafața este determinată în planul de proiecție Stereo 70.



Date referitoare la teren

Crt	Categorie folosință	Intra vilan	Suprafața (mp)	Tarla	Parcelă	Nr. topo	Observații / Referințe
1	curți constructii	DA	964	72	3891,3903	-	

Date referitoare la construcții

Crt	Număr	Destinație construcție	Supraf. (mp)	Situație juridică	Observații / Referințe
A1.1	20495-C1	construcții de locuințe	Din acte: 0 Masurata: 134	Cu acte	Nr. niveluri:1; S. construita la sol:134 mp;
A1.2	20495-C2	construcții anexa	Din acte: 0 Masurata: 102	Cu acte	Nr. niveluri:1; S. construita la sol:102 mp;
A1.3	20495-C3	construcții anexa	Din acte: 0 Masurata: 25	Cu acte	Nr. niveluri:1; S. construita la sol:25 mp;

Lungime Segmente

1) Valorile lungimilor segmentelor sunt obținute din proiecție în plan.

Punct început	X / Y	Punct sfârșit	X / Y	Lungime segment (** (m)
---------------	-------	---------------	-------	-------------------------

Punct început	X / Y	Punct sfârșit	X / Y	Lungime segment (** (m)
1	557.192,152 404.659,836	2	557.198,139 404.652,73	9.292
2	557.198,139 404.652,73	3	557.205,349 404.643,733	11.53
3	557.205,349 404.643,733	4	557.207,659 404.645,963	3.211
4	557.207,659 404.645,963	5	557.218,817 404.655,938	14.967
5	557.218,817 404.655,938	6	557.212,938 404.663,626	9.678
6	557.212,938 404.663,626	7	557.209,862 404.661,278	3.87
7	557.209,862 404.661,278	8	557.208,325 404.663,456	2.666
8	557.208,325 404.663,456	9	557.204,868 404.668,355	5.996
9	557.204,868 404.668,355	10	557.203,225 404.670,869	3.003
10	557.203,225 404.670,869	11	557.192,04 404.687,038	19.661
11	557.192,04 404.687,038	12	557.183,53 404.680,708	10.606
12	557.183,53 404.680,708	13	557.169,506 404.670,198	17.525
13	557.169,506 404.670,198	14	557.169,502 404.670,195	0.005
14	557.169,502 404.670,195	15	557.168,857 404.669,713	0.805
15	557.168,857 404.669,713	16	557.178,084 404.656,22	16.346
16	557.178,084 404.656,22	17	557.181,04 404.651,899	5.235
17	557.181,04 404.651,899	18	557.188,884 404.657,502	9.64
18	557.188,884 404.657,502	1	557.192,152 404.659,836	4.016

** Lungimile segmentelor sunt determinate în planul de proiecție Stereo 70 și sunt rotunjite la 1 milimetru.

*** Distanța dintre puncte este formată din segmente cumulate ce sunt mai mici decât valoarea 1 milimetru.

**DATE DESPRE IMOBILUL NR. 1640**

Oficiul de Cadastru și Publicitate Imobiliară PRAHOVA
Biroul de Cadastru și Publicitate Imobiliară Câmpina

A. Partea I. Descrierea imobilului

TEREN Intravilan

Adresa: Loc. Câmpina, Str Dunarea, Nr. 7, Jud. Prahova

Nr. Crt	Nr cadastral Nr. topografic	Suprafața* (mp)	Observații / Referințe
A1	28039	429	Sector cadastral:13 Teren imprejmuit;

Construcții

Crt	Nr cadastral Nr. topografic	Adresa	Observații / Referințe
A1.1	28039-C1	Loc. Câmpina, Str Dunarea, Nr. 7, Jud. Prahova	Nr. niveluri:3; S. construita la sol:91 mp; D+P+Em cu Sc la sol= 91.00mp. Sc demisol = 70.00 mp; Sc parter = 91.00 mp + S terasa = 10.00mp + S polata deschisa = 11.00mp; Sc etaj mansardat = 28.00 mp + pod neamenajat.
A1.2	28039-C2	Loc. Câmpina, Str Dunarea, Nr. 7, Jud. Prahova	Nr. niveluri:1; S. construita la sol:25 mp; Garaj

B. Partea II. Proprietari și acte

Inscrieri privitoare la dreptul de proprietate și alte drepturi reale	Referințe
7534 / 20/03/2019	
Act Notarial nr. 919, din 19/03/2019 emis de NP Ivan Mihaela;	
B15	Intabulare, drept de PROPRIETATE cumparare, dobandit prin Conventie, cota actuala 1/2, cota initiala 1/1 1) STROESCU DOINA-RODICA
	A1, A1.1, A1.2
17660 / 08/07/2020	
Act Notarial nr. 54, din 01/07/2020 emis de NP DIDEA IONEL;	
B16	Intabulare, drept de PROPRIETATE, dobandit prin Succesiune, cota actuala 1/8, cota initiala 1/8 1) STROESCU DOINA-RODICA
	A1, A1.1, A1.2
B17	Intabulare, drept de PROPRIETATE, dobandit prin Succesiune, cota actuala 3/8, cota initiala 3/8 1) STROESCU ANDREI
	A1, A1.1, A1.2

C. Partea III. SARCINI .

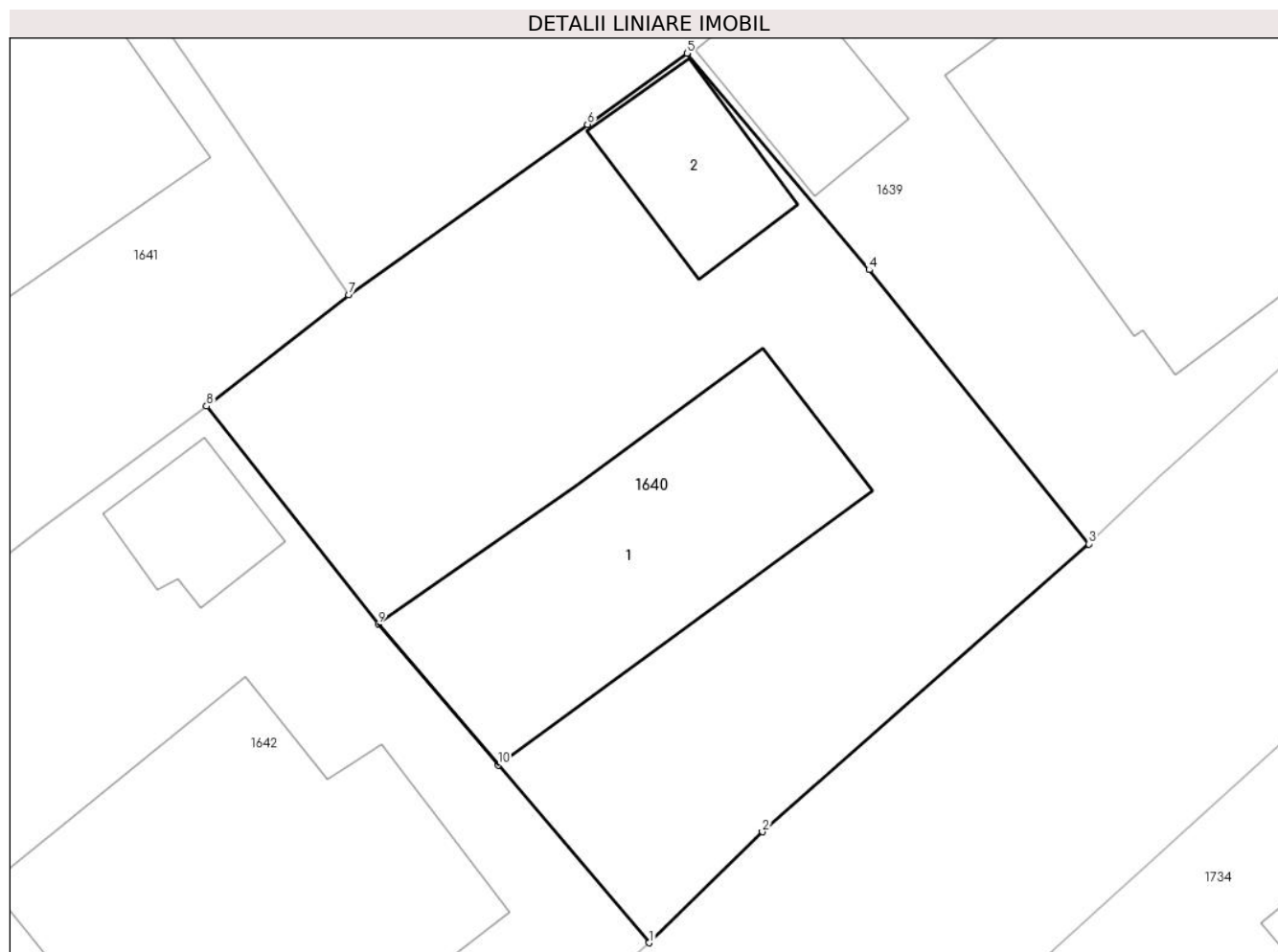
Inscrieri privind dezmembramintele dreptului de proprietate, drepturi reale de garanție și sarcini	Referințe
NU SUNT	

Anexa Nr. 1 La Partea I

Teren

Nr cadastral	Suprafața (mp)*	Observații / Referințe
28039	429	

* Suprafața este determinată în planul de proiecție Stereo 70.



Date referitoare la teren

Crt	Categorie folosință	Intra vilan	Suprafața (mp)	Tarla	Parcelă	Nr. topo	Observații / Referințe
1	curți constructii	DA	429	72	3892,3898	-	

Date referitoare la construcții

Crt	Număr	Destinație construcție	Supraf. (mp)	Situație juridică	Observații / Referințe
A1.1	28039-C1	construcții de locuințe	Din acte: 0 Masurata: 91	Cu acte	Nr. niveluri:3; S. construita la sol:91 mp; D+P+Em cu Sc la sol= 91.00mp. Sc demisol = 70.00 mp; Sc parter = 91.00 mp + S terasa = 10.00mp + S polata deschisa = 11.00mp; Sc etaj mansardat = 28.00 mp + pod neamenajat.
A1.2	28039-C2	construcții anexa	Din acte: 0 Masurata: 25	Cu acte	Nr. niveluri:1; S. construita la sol:25 mp; Garaj

Lungime Segmente

1) Valorile lungimilor segmentelor sunt obținute din proiecție în plan.

Punct început	X / Y	Punct sfârșit	X / Y	Lungime segment (** (m))
1	557.190,91 404.630,644	2	557.194,629 404.634,288	5.207

Punct început	X / Y	Punct sfârșit	X / Y	Lungime segment (** (m)
2	557.194,629 404.634,288	3	557.205,349 404.643,733	14.287
3	557.205,349 404.643,733	4	557.198,139 404.652,73	11.53
4	557.198,139 404.652,73	5	557.192,152 404.659,836	9.292
5	557.192,152 404.659,836	6	557.188,884 404.657,502	4.016
6	557.188,884 404.657,502	7	557.181,04 404.651,899	9.64
7	557.181,04 404.651,899	8	557.176,373 404.648,253	5.922
8	557.176,373 404.648,253	9	557.182,012 404.641,101	9.108
9	557.182,012 404.641,101	10	557.185,951 404.636,477	6.074
10	557.185,951 404.636,477	1	557.190,91 404.630,644	7.656

** Lungimile segmentelor sunt determinate în planul de proiecție Stereo 70 și sunt rotunjite la 1 milimetru.

*** Distanța dintre puncte este formată din segmente cumulate ce sunt mai mici decât valoarea 1 milimetru.

**DATE DESPRE IMOBILUL NR. 1641**

Oficiul de Cadastru și Publicitate Imobiliară PRAHOVA
Biroul de Cadastru și Publicitate Imobiliară Câmpina

A. Partea I. Descrierea imobilului

Nr. CF vechi:424/IV(e:424/IV)
Nr. cadastral vechi:896

TEREN Intravilan

Adresa: Loc. Câmpina, Str Zimbrului, Nr. 2B, Jud. Prahova

Nr. Crt	Nr cadastral Nr. topografic	Suprafața* (mp)	Observații / Referințe
A1	21476	Din acte: 464 Masurata: 458	Sector cadastral:13 Teren imprejmuit;

Construcții

Crt	Nr cadastral Nr. topografic	Adresa	Observații / Referințe
A1.1	21476-C1	Loc. Câmpina, Str Zimbrului, Nr. 2B, Jud. Prahova	Nr. niveluri:3; S. construita la sol:115 mp; S+P+M, S CONSTR. DESF.=223.00 MP

B. Partea II. Proprietari și acte

Inscrieri privitoare la dreptul de proprietate și alte drepturi reale		Referințe
5100 / 02/12/2004		
Contract De Vanzare-Cumparare nr. 2880, din 30/10/2003 emis de NP Pop (; autorizatie construire nr. 316/04.07.2002 emis de Primaria Campina);		
B1	Intabulare, drept de PROPRIETATEcumparare ca bun comun, dobandit prin Conventie, cota actuala 1/1, cota initiala 1/1 1) CATANA HORIA 2) CATANA ELENA	A1, A1.1
24041 / 08/12/2014		
Act Notarial nr. 1118, din 05/12/2014 emis de Calin Mirela;		
B2	se noteaza interdictiile de instrainare , grevare , dezmembrare , alipire ,construire si demolare in favoarea RAIFFEISEN BANK SA	A1, A1.1
22226 / 03/07/2015		
Act Administrativ nr. 20603, din 24/06/2015 emis de BCPI CAMPINA (; act administrativ nr. 316/04-07-2002 emis de PRIMARIA MUN. CAMPINA; act administrativ nr. 11928/05-07-2005 emis de PRIMARIA MUN. CAMPINA; act notarial nr. 1530/24-06-2015 emis de NP ROXANA ANDREEA MUSAT; act administrativ nr. 1134/25-05-2015 emis de RAIFFEISEN BANK SA);		
B3	se noteaza actualizarea informatiilor cadastrale, in sensul modificarii limitei de proprietate si suprafetei imobilului	A1, A1.1
B4	Intabulare, drept de PROPRIETATE, dobandit prin Construire, cota actuala 1/1, cota initiala 1/1 1) CATANA HORIA 2) CATANA ELENA	A1.1

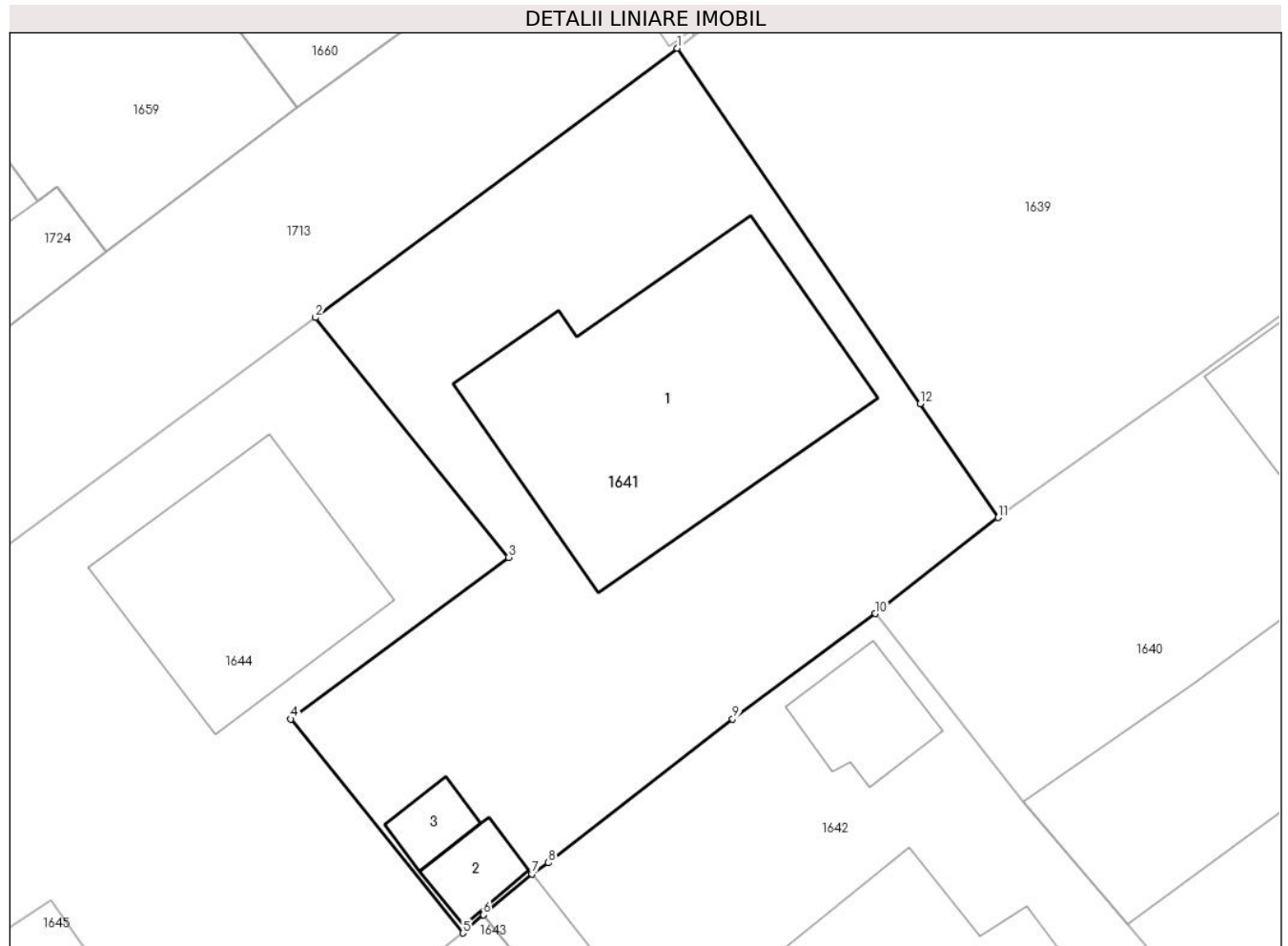
C. Partea III. SARCINI

Inscrieri privind dezmembramintele dreptului de proprietate, drepturi reale de garanție și sarcini		Referințe
19485 / 17/10/2014		
Act Notarial nr. 950, din 16/10/2014 emis de NP CALIN MIRELA;		
C2	se radiaza ipoteca si interdictiile aferente de sub C1 in baza declaratiei aut nr 950/16.10.2014 NP Calin Mirela	A1, A1.1
24041 / 08/12/2014		
Act Notarial nr. 1118, din 05/12/2014 emis de Calin Mirela;		
C3	Intabulare, drept de IPOTECA, Valoare:50384.6 EUR+ celelalte obligatii de plata aferente creditului 1) RAIFFEISEN BANK S.A., CIF:361820	A1, A1.1

Teren

Nr cadastral	Suprafața (mp)*	Observații / Referințe
21476	Din acte: 464 Masurata: 458	

* Suprafața este determinată în planul de proiecție Stereo 70.



Date referitoare la teren

Crt	Categorie folosință	Intra vilan	Suprafața (mp)	Tarla	Parcelă	Nr. topo	Observații / Referințe
1	curți constructii	DA	458	72	3903	-	

Date referitoare la construcții

Crt	Număr	Destinație construcție	Supraf. (mp)	Situație juridică	Observații / Referințe
A1.1	21476-C1	construcții de locuințe	Din acte: 0 Masurata: 115	Cu acte	Nr. niveluri:3; S. construita la sol:115 mp; S+P+M, S CONSTR. DESF.=223.00 MP
A1.2	21476-C2	construcții anexa	Din acte: 0 Masurata: 9	Fara acte	Nr. niveluri:1; S. construita la sol:9 mp;
A1.3	21476-C3	construcții anexa	Din acte: 0 Masurata: 6	Fara acte	Nr. niveluri:1; S. construita la sol:6 mp;

Lungime Segmente

1) Valorile lungimilor segmentelor sunt obținute din proiecție în plan.

Punct început	X / Y	Punct sfârșit	X / Y	Lungime segment (** (m))
1	557.168,857 404.669,713	2	557.155,124 404.659,487	17.122

Punct început	X / Y	Punct sfârșit	X / Y	Lungime segment (** (m)
2	557.155,124 404.659,487	3	557.162,444 404.650,385	11.68
3	557.162,444 404.650,385	4	557.154,189 404.644,255	10.282
4	557.154,189 404.644,255	5	557.160,722 404.636,131	10.425
5	557.160,722 404.636,131	6	557.161,506 404.636,82	1.044
6	557.161,506 404.636,82	7	557.163,341 404.638,377	2.407
7	557.163,341 404.638,377	8	557.163,963 404.638,797	0.751
8	557.163,963 404.638,797	9	557.170,963 404.644,253	8.875
9	557.170,963 404.644,253	10	557.176,373 404.648,253	6.728
10	557.176,373 404.648,253	11	557.181,04 404.651,899	5.922
11	557.181,04 404.651,899	12	557.178,084 404.656,22	5.235
12	557.178,084 404.656,22	1	557.168,857 404.669,713	16.346

** Lungimile segmentelor sunt determinate în planul de proiecție Stereo 70 și sunt rotunjite la 1 milimetru.

*** Distanța dintre puncte este formată din segmente cumulate ce sunt mai mici decât valoarea 1 milimetru.

**DATE DESPRE IMOBILUL NR. 1642**

Oficiul de Cadastru și Publicitate Imobiliară PRAHOVA
Biroul de Cadastru și Publicitate Imobiliară Câmpina

A. Partea I. Descrierea imobilului

TEREN Intravilan

Adresa: Loc. Câmpina, Str Dunarea, Nr. 5, Jud. Prahova

Nr. Crt	Nr cadastral Nr. topografic	Suprafața* (mp)	Observații / Referințe
A1		440	Sector cadastral:13 Teren imprejmuit;

B. Partea II. Proprietari și acte

Inscrieri privitoare la dreptul de proprietate și alte drepturi reale		Referințe
/		
Act Normativ nr. 7, din 13/03/1996 emis de PARLAMENTUL ROMANIEI (LEGE;);		
B1	Intabulare, drept de PROPRIETATE, dobandit prin Lege, cota actuala 1/1, cota initiala 1/1 1) NEIDENTIFICAT NEIDENTIFICAT	A1
B2	Se noteaza PROPRIETAR NEIDENTIFICAT - conform art.13, alin. 15 din Legea 7/1996	A1

C. Partea III. SARCINI .

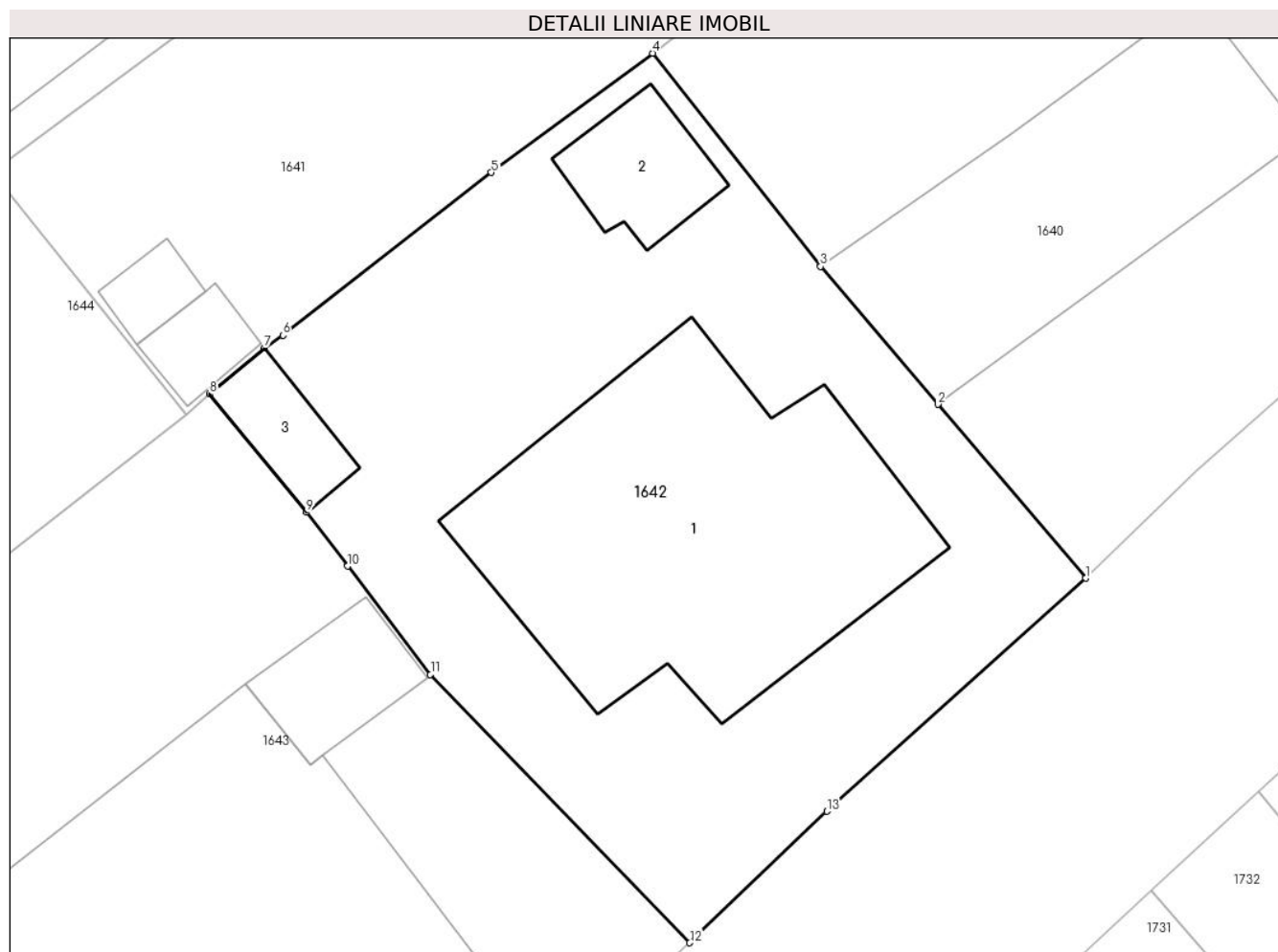
Inscrieri privind dezmembramintele dreptului de proprietate, drepturi reale de garanție și sarcini	Referințe
NU SUNT	

Anexa Nr. 1 La Partea I

Teren

Nr cadastral	Suprafața (mp)*	Observații / Referințe
	440	

* Suprafața este determinată în planul de proiecție Stereo 70.



Date referitoare la teren

Crt	Categorie folosință	Intra vilan	Suprafața (mp)	Tarla	Parcelă	Nr. topo	Observații / Referințe
1	curți constructii	DA	440	72	3893,3898	-	

Date referitoare la construcții

Crt	Număr	Destinație construcție	Supraf. (mp)	Situație juridică	Observații / Referințe
A1.1	-C1	construcții de locuințe	Din acte: 0 Masurata: 128	Fara acte	Nr. niveluri:1; S. construita la sol:128 mp;
A1.2	-C2	construcții anexa	Din acte: 0 Masurata: 18	Fara acte	Nr. niveluri:1; S. construita la sol:18 mp;
A1.3	-C3	construcții anexa	Din acte: 0 Masurata: 12	Fara acte	Nr. niveluri:1; S. construita la sol:12 mp;

Lungime Segmente

1) Valorile lungimilor segmentelor sunt obținute din proiecție în plan.

Punct început	X / Y	Punct sfârșit	X / Y	Lungime segment (** (m))
1	557.190,91 404.630,644	2	557.185,951 404.636,477	7.656

Punct început	X / Y	Punct sfârșit	X / Y	Lungime segment (** (m)
2	557.185,951 404.636,477	3	557.182,012 404.641,101	6.074
3	557.182,012 404.641,101	4	557.176,373 404.648,253	9.108
4	557.176,373 404.648,253	5	557.170,963 404.644,253	6.728
5	557.170,963 404.644,253	6	557.163,963 404.638,797	8.875
6	557.163,963 404.638,797	7	557.163,341 404.638,377	0.751
7	557.163,341 404.638,377	8	557.161,506 404.636,82	2.407
8	557.161,506 404.636,82	9	557.164,753 404.632,854	5.126
9	557.164,753 404.632,854	10	557.166,135 404.631,049	2.273
10	557.166,135 404.631,049	11	557.168,919 404.627,415	4.578
11	557.168,919 404.627,415	12	557.177,622 404.618,42	12.516
12	557.177,622 404.618,42	13	557.182,224 404.622,828	6.373
13	557.182,224 404.622,828	1	557.190,91 404.630,644	11.685

** Lungimile segmentelor sunt determinate în planul de proiecție Stereo 70 și sunt rotunjite la 1 milimetru.

*** Distanța dintre puncte este formată din segmente cumulate ce sunt mai mici decât valoarea 1 milimetru.

**DATE DESPRE IMOBILUL NR. 1643**

Oficiul de Cadastru și Publicitate Imobiliară PRAHOVA
Biroul de Cadastru și Publicitate Imobiliară Câmpina

A. Partea I. Descrierea imobilului

TEREN Intravilan

Adresa: Loc. Câmpina, Str Dunarea, Nr. 3, Jud. Prahova

Nr. Crt	Nr cadastral Nr. topografic	Suprafața* (mp)	Observații / Referințe
A1		848	Sector cadastral:13 Teren imprejmuit;

B. Partea II. Proprietari și acte

Inscrieri privitoare la dreptul de proprietate și alte drepturi reale		Referințe
/		
Act Normativ nr. 7, din 13/03/1996 emis de PARLAMENTUL ROMANIEI (LEGE;);		
B1	Intabulare, drept de PROPRIETATE, dobandit prin Lege, cota actuala 1/1, cota initiala 1/1 1) NEIDENTIFICAT NEIDENTIFICAT	A1
B2	Se noteaza PROPRIETAR NEIDENTIFICAT - conform art.13, alin. 15 din Legea 7/1996	A1

C. Partea III. SARCINI .

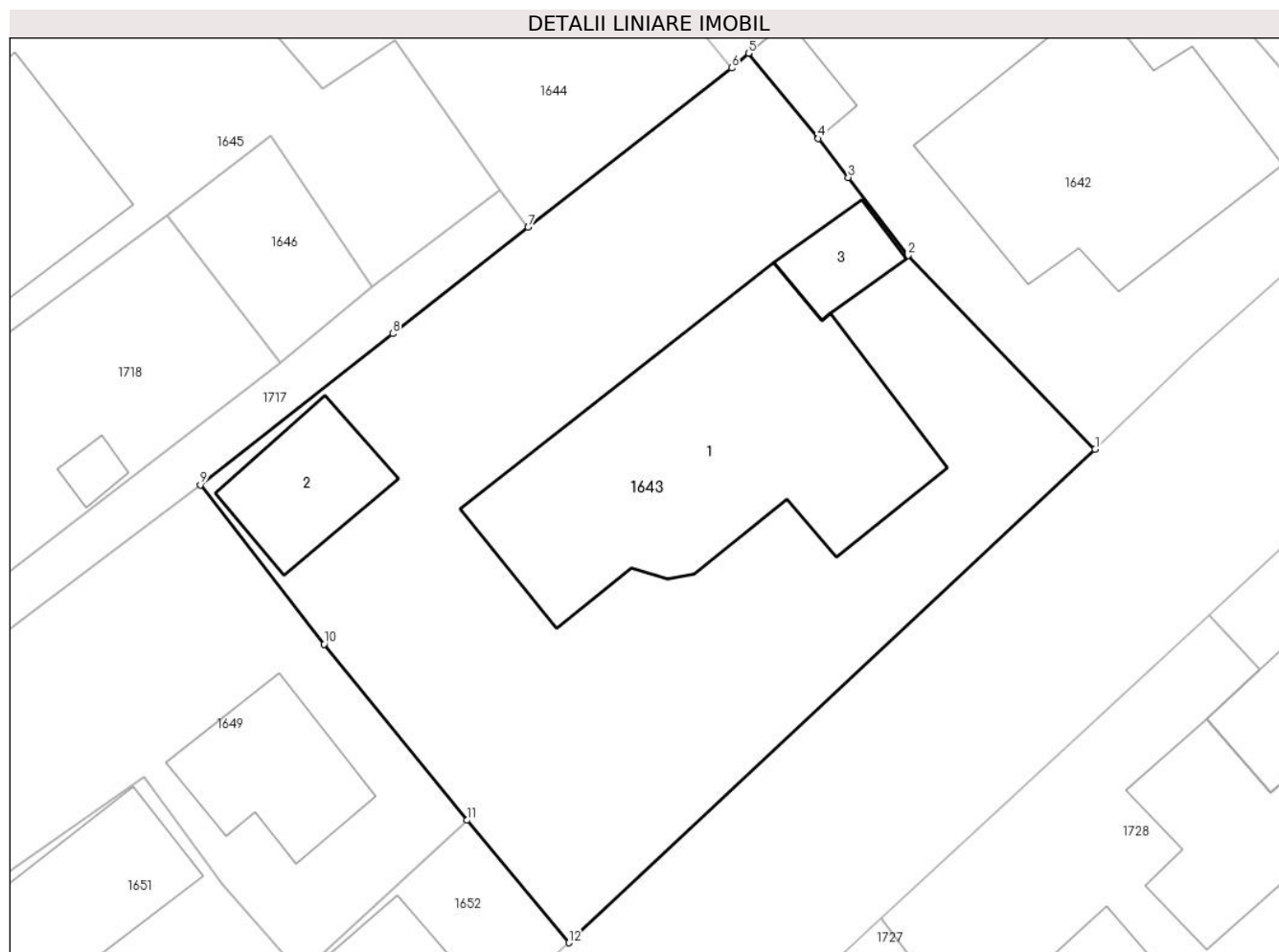
Inscrieri privind dezmembramintele dreptului de proprietate, drepturi reale de garanție și sarcini	Referințe
NU SUNT	

Anexa Nr. 1 La Partea I

Teren

Nr cadastral	Suprafața (mp)*	Observații / Referințe
	848	

* Suprafața este determinată în planul de proiecție Stereo 70.



Date referitoare la teren

Crt	Categorie folosință	Intra vilan	Suprafața (mp)	Tarla	Parcelă	Nr. topo	Observații / Referințe
1	curți constructii	DA	700	72	3894,3895,3898	-	
2	arabil	DA	148	72	3898	-	

Date referitoare la construcții

Crt	Număr	Destinație construcție	Supraf. (mp)	Situație juridică	Observații / Referințe
A1.1	-C1	construcții de locuințe	Din acte: 0 Masurata: 184	Fara acte	Nr. niveluri:2; S. construita la sol:184 mp;
A1.2	-C2	construcții anexa	Din acte: 0 Masurata: 35	Fara acte	Nr. niveluri:1; S. construita la sol:35 mp;
A1.3	-C3	construcții anexa	Din acte: 0 Masurata: 17	Fara acte	Nr. niveluri:1; S. construita la sol:17 mp;

Lungime Segmente

1) Valorile lungimilor segmentelor sunt obținute din proiecție în plan.

Punct început	X / Y	Punct sfârșit	X / Y	Lungime segment (** (m)
---------------	-------	---------------	-------	-------------------------

Punct început	X / Y	Punct sfârșit	X / Y	Lungime segment (** (m)
1	557.177,622 404.618,42	2	557.168,919 404.627,415	12.516
2	557.168,919 404.627,415	3	557.166,135 404.631,049	4.578
3	557.166,135 404.631,049	4	557.164,753 404.632,854	2.273
4	557.164,753 404.632,854	5	557.161,506 404.636,82	5.126
5	557.161,506 404.636,82	6	557.160,722 404.636,131	1.044
6	557.160,722 404.636,131	7	557.151,256 404.628,726	12.018
7	557.151,256 404.628,726	8	557.144,962 404.623,786	8.001
8	557.144,962 404.623,786	9	557.136,011 404.616,761	11.379
9	557.136,011 404.616,761	10	557.141,763 404.609,353	9.379
10	557.141,763 404.609,353	11	557.148,416 404.601,174	10.543
11	557.148,416 404.601,174	12	557.153,159 404.595,484	7.408
12	557.153,159 404.595,484	1	557.177,622 404.618,42	33.534

** Lungimile segmentelor sunt determinate în planul de proiecție Stereo 70 și sunt rotunjite la 1 milimetru.

*** Distanța dintre puncte este formată din segmente cumulate ce sunt mai mici decât valoarea 1 milimetru.



DATE DESPRE IMOBILUL NR. 1644

Oficiul de Cadastru și Publicitate Imobiliară PRAHOVA
Biroul de Cadastru și Publicitate Imobiliară Câmpina

A. Partea I. Descrierea imobilului

TEREN Intravilan

Adresa: Loc. Câmpina, Str Zimbrului, Nr. 2A, Jud. Prahova

Nr. Crt	Nr cadastral Nr. topografic	Suprafața* (mp)	Observații / Referințe
A1	29515	428	Sector cadastral:13 Teren imprejmuit;

B. Partea II. Proprietari și acte

Inscrieri privitoare la dreptul de proprietate și alte drepturi reale		Referințe
25219 / 21/06/2022		
Act Notarial nr. 1663, din 16/06/2022 emis de np vasile savulescu;		
B1	Se infiinteaza cf. 29515 a imobilului cu nr. cad. 29515/Câmpina ca urmare a alipirii urmatoarelor 2 imobile: -- nr.cad.20736\cf.20736; -- nr.cad.27848\cf.27848;	A1
Act Administrativ nr. 220, din 21/09/2015 emis de Primaria Mun.Campina;		
B2	se noteaza autorizatia de construire nr. 220/21.09.2015 emisa de Primaria municipiului Campina <i>OBSERVATII: pozitie transcrisa din CF 20736/Câmpina, inscrisa prin incheierea nr. 5632 din 09/03/2016;</i>	A1
Act Notarial nr. 862, din 08/03/2016 emis de NP Savulescu Vasile;		
B3	Intabulare, drept de PROPRIETATEcumparare ca bun propriu, dobandit prin Conventie, cota actuala 1/1, cota initiala 1/1 1) ZAMFIRESCU GHEORGHE ADRIAN , impreuna cu beneficiul autorizatiei de construire nr. 220/21.09.2015; <i>OBSERVATII: pozitie transcrisa din CF 20736/Câmpina, inscrisa prin incheierea nr. 5632 din 09/03/2016; act notarial nr 600 din 04.03.2022, emis de NP VASILE SAVULESCU 7. Intabulare, drept de PROPRIETATE, cumparare ca bun propriu, doband</i>	A1
Act Administrativ nr. PAD nr. 22565, din 09/07/2015 emis de OCPI PH (; inscris sub semnatura privata nr Cerere de receptie din 05.04.2022, emis de SC Arhicad Geotop SRL);		
B4	se repositioneaza imobilul conform documentatiei tehnice avizate <i>OBSERVATII: pozitie transcrisa din CF 20736/Câmpina, inscrisa prin incheierea nr. 13853 din 05/04/2022;</i>	A1
Act Administrativ nr. PAD nr cad 20736, din 05/04/2022 emis de OCPI PH;		
B5	se indreapta eroarea materiala strecurata pe PAD cu nr. cad. 20736 in sensul ca a fost trecuta gresit categoria de folosinta a imobilului curti constructii la rubrica date referitoare la teren, corect fiind faneata. <i>OBSERVATII: pozitie transcrisa din CF 20736/Câmpina, inscrisa prin incheierea nr. 14534 din 11/04/2022;</i>	A1

C. Partea III. SARCINI

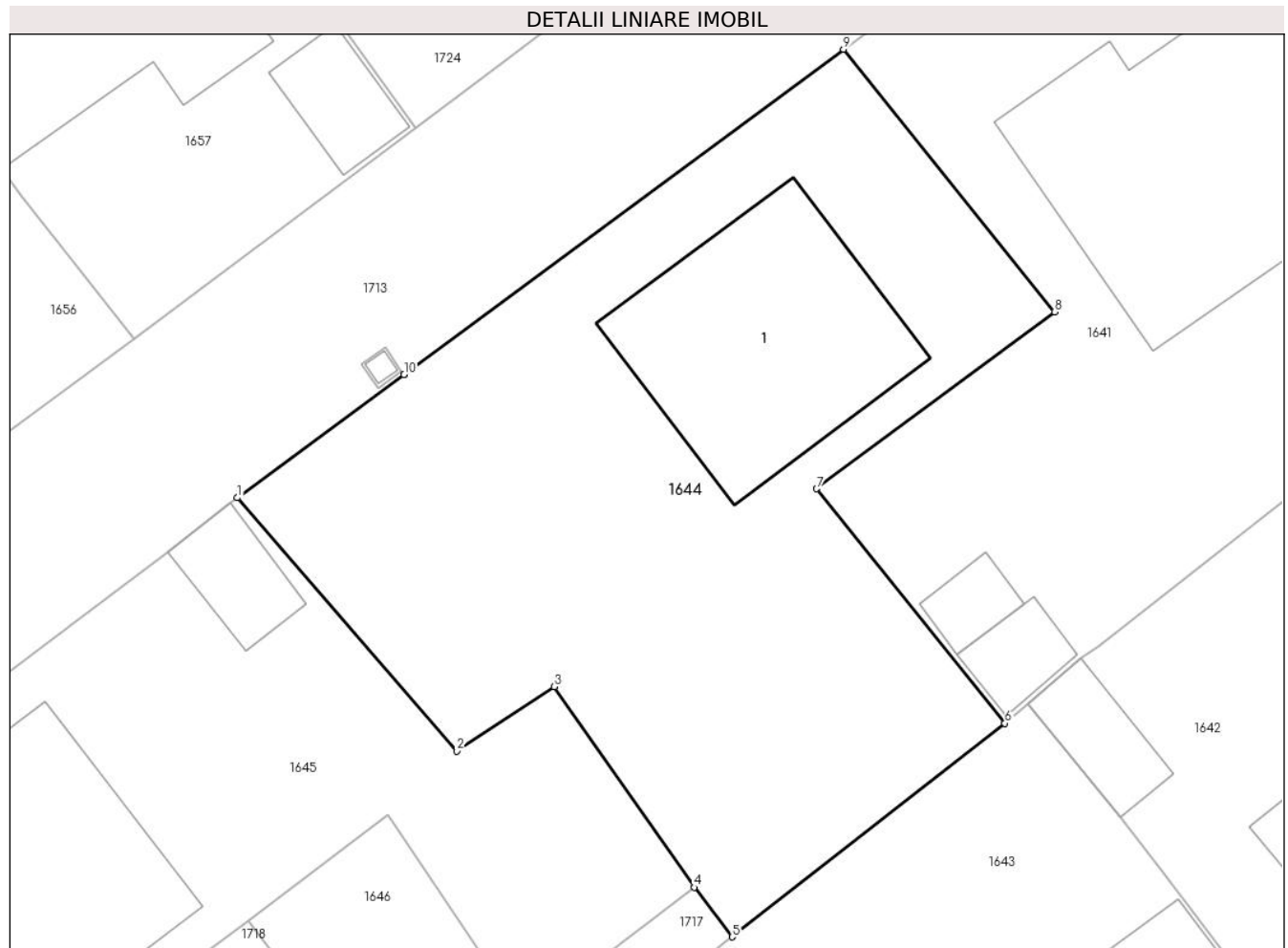
Inscrieri privind dezmembramintele dreptului de proprietate, drepturi reale de garanție și sarcini		Referințe
53857 / 29/11/2022		
Somatie nr. 354/2022, din 25/11/2022 emis de BEJ MUSAT IOAN (; act administrativ nr 354/2022 din 26.10.2022, emis de BEJ MUSAT IOAN;act administrativ nr 2966 din 19.10.2022, emis de JUDECATORIA CAMPINA;hotarare judecatoreasca nr 3008 din 20.05.2022, emis de JUDECATORIA CLUJ-NAPOCA);		
C1	se noteaza urmarirea imobiliara (somatie) pentru suma de 45.604,31 LEI reprezentand debit si cheltuieli de executare (suma de plata se va actualiza la data achitarii integrale a debitului) in favoarea creditoarei FOOD POINT DISTRIBUTION SRL la cererea EJ Musat Ioan	A1

Anexa Nr. 1 La Partea I

Teren

Nr cadastral	Suprafața (mp)*	Observații / Referințe
29515	428	

* Suprafața este determinată în planul de proiecție Stereo 70.



Date referitoare la teren

Crt	Categorie folosință	Intra vilan	Suprafața (mp)	Tarla	Parcelă	Nr. topo	Observații / Referințe
1	curți constructii	DA	304	72	3900,3903	-	
2	faneata	DA	124	72	3900,3903	-	

Date referitoare la construcții

Crt	Număr	Destinație construcție	Supraf. (mp)	Situație juridică	Observații / Referințe
A1.1	29515-C1	construcții de locuințe	Din acte: 0 Masurata: 67	Fara acte	Nr. niveluri:2; S. construita la sol:67 mp;

Lungime Segmente

1) Valorile lungimilor segmentelor sunt obținute din proiecție în plan.

Punct început	X / Y	Punct sfârșit	X / Y	Lungime segment (** (m)
1	557.134,087 404.643,943	2	557.141,712 404.635,165	11.627
2	557.141,712 404.635,165	3	557.145,083 404.637,394	4.041
3	557.145,083 404.637,394	4	557.149,936 404.630,44	8.48

Punct început	X / Y	Punct sfârșit	X / Y	Lungime segment (** (m)
4	557.149,936 404.630,44	5	557.151,256 404.628,726	2.163
5	557.151,256 404.628,726	6	557.160,722 404.636,131	12.018
6	557.160,722 404.636,131	7	557.154,189 404.644,255	10.425
7	557.154,189 404.644,255	8	557.162,444 404.650,385	10.282
8	557.162,444 404.650,385	9	557.155,124 404.659,487	11.68
9	557.155,124 404.659,487	10	557.139,872 404.648,218	18.963
10	557.139,872 404.648,218	11	557.139,868 404.648,214	0.006
11	557.139,868 404.648,214	1	557.134,087 404.643,943	7.188

** Lungimile segmentelor sunt determinate în planul de proiecție Stereo 70 și sunt rotunjite la 1 milimetru.

*** Distanța dintre puncte este formată din segmente cumulate ce sunt mai mici decât valoarea 1 milimetru.

**DATE DESPRE IMOBILUL NR. 1645**

Oficiul de Cadastru și Publicitate Imobiliară PRAHOVA
Biroul de Cadastru și Publicitate Imobiliară Câmpina

A. Partea I. Descrierea imobilului

TEREN Intravilan

Adresa: Loc. Câmpina, Str Zimbrului, Nr. 2, Jud. Prahova

Nr. Crt	Nr cadastral Nr. topografic	Suprafața* (mp)	Observații / Referințe
A1	26959	375	Sector cadastral:13 Teren imprejmuit;

Construcții

Crt	Nr cadastral Nr. topografic	Adresa	Observații / Referințe
A1.1	26959-C1	Loc. Câmpina, Str Zimbrului, Nr. 2, Jud. Prahova	Nr. niveluri:2; S. construita la sol:107 mp; P+E; Sc desfasurata=214 mp

B. Partea II. Proprietari și acte

Inscrieri privitoare la dreptul de proprietate și alte drepturi reale		Referințe
32369 / 26/10/2015		
Act Notarial nr. 2820, din 23/10/2015 emis de NP MUSAT ROXANA ANDREEA;		
B1	Se infiinteaza cartea funciara 26959 a imobilului cu numarul cadastral 26959/Câmpina, rezultat din alipirea urmatoarelor imobile:~-nr.cad.708 (id electronic 26594) din cf.1364 (id electronic 26594) care se sisteaza;~-nr.cad.11657 (id electronic 22949) din cf.10372 (id electronic 22949) care se sisteaza;	A1
Contract De Vanzare-Cumparare nr. 1285, din 27/04/1990 emis de NOTARIAT DE STAT LOCAL CAMPINA (; Contract de vanzare-cumparare nr. 2919, din 19.11.2004, emis de NP Musat Margarit , contract de schimb nr.3368/12.06.1991 emis de NOT DE STAT LOCAL CAMPINA;autorizatie construire nr. 110/1991/30.12.1899 emis de Primaria Campina);		
B3	Intabulare, drept de PROPRIETATEcumparare ca bun comun, schimb si construire, dobandit prin Conventie, cota actuala 1/1, cota initiala 1/1 1) IONITA ISAIIA 2) IONITA CONSTANTA OBSERVATII: pozitie transcrisa din CF 22949/Câmpina/Câmpina, incheierea nr. 5654din 09-04-2009	A1, A1.1
Act Administrativ nr. Incheiere nr. 5654, din 09/04/2009 emis de BCPI Campina (; act notarial nr. Declaratie nr. 2474/29-06-2015 emis de NP Savulescu Vasile - Ivan Mihaela);		
B4	se noteaza actualizarea informatiilor cadastrale, in sensul modificarii limitei de proprietate si suprafetei imobilului OBSERVATII: pozitie transcrisa din CF 22949/Câmpina, incheierea nr. 22561din 07-07-2015	A1, A1.1
Act Administrativ nr. 123/20760, din 27/08/2015 emis de PRIMARIA CAMPINA;		
B5	se noteaza certificatul de nomenclatura stradala si adresa nr 123/20760/27.08.2015 eliberat de Primaria Campina OBSERVATII: pozitie transcrisa din CF 26594/Câmpina, incheierea nr. 27769din 01-09-2015	A1
Act Administrativ nr. C8855, din 09/10/2015 emis de OCPI PH;		
B6	se noteaza din oficiu referatul de admitere privind alipirea imobilului OBSERVATII: pozitie transcrisa din CF 22949/Câmpina, incheierea nr. 31095din 13-10-2015	A1, A1.1
B7	se noteaza din oficiu referatul de admitere privind alipirea imobilului OBSERVATII: pozitie transcrisa din CF 26594/Câmpina, incheierea nr. 31095din 13-10-2015	A1

C. Partea III. SARCINI .

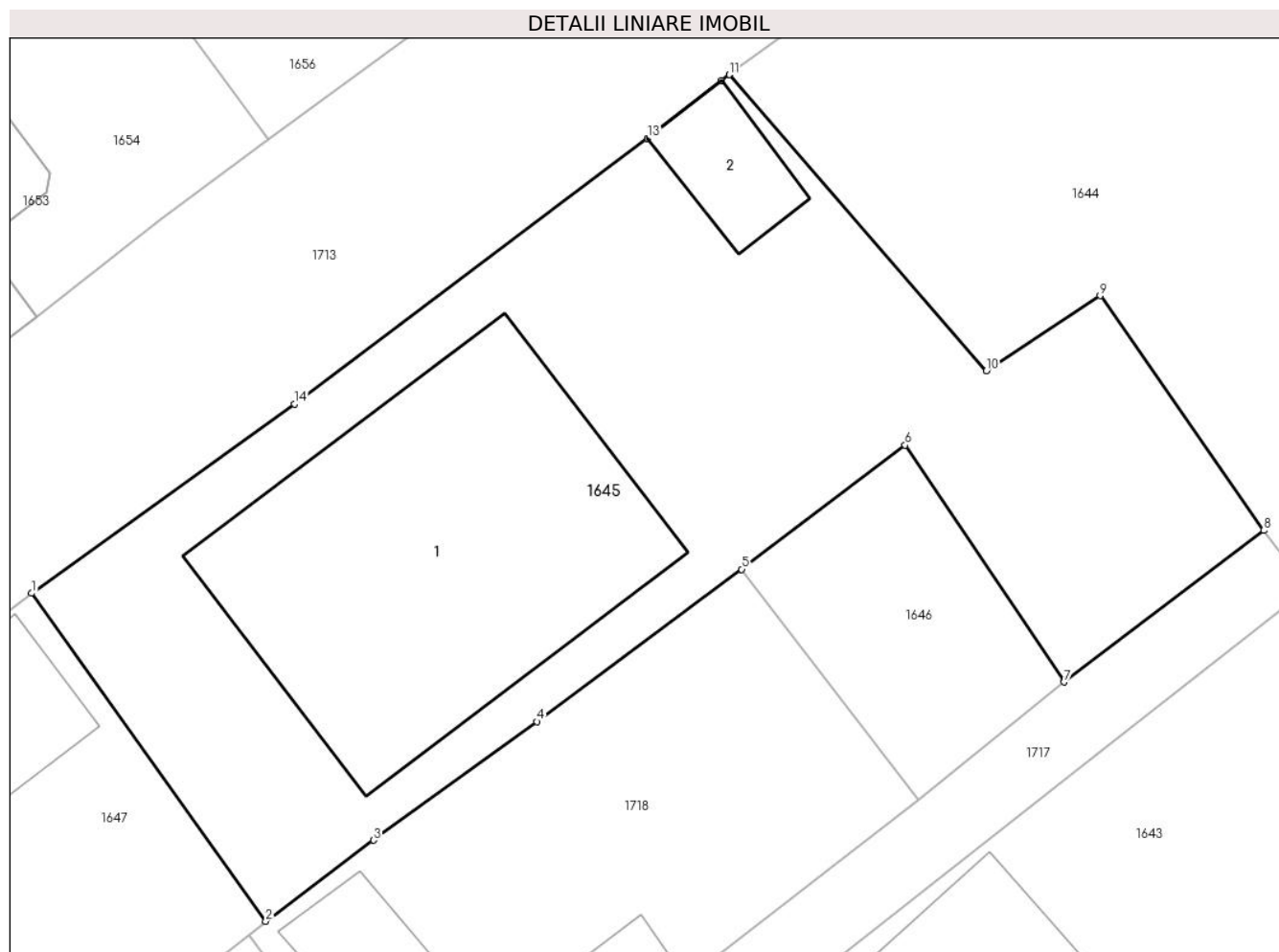
Inscrieri privind dezmembramintele dreptului de proprietate, drepturi reale de garanție și sarcini	Referințe
NU SUNT	

Anexa Nr. 1 La Partea I

Teren

Nr cadastral	Suprafața (mp)*	Observații / Referințe
26959	375	

* Suprafața este determinată în planul de proiecție Stereo 70.



Date referitoare la teren

Crt	Categorie folosință	Intra vilan	Suprafața (mp)	Tarla	Parcelă	Nr. topo	Observații / Referințe
1	curți constructii	DA	375	72	3900,3903	-	

Date referitoare la construcții

Crt	Număr	Destinație construcție	Supraf. (mp)	Situație juridică	Observații / Referințe
A1.1	26959-C1	construcții de locuințe	107	Cu acte	Nr. niveluri:2; S. construita la sol:107 mp; P+E; Sc desfasurata=214 mp
A1.2	26959-C2	construcții anexa	Din acte: 0 Masurata: 12	Fara acte	Nr. niveluri:1; S. construita la sol:12 mp;

Lungime Segmente

1) Valorile lungimilor segmentelor sunt obținute din proiecție în plan.

Punct început	X / Y	Punct sfârșit	X / Y	Lungime segment (** (m)
1	557.113,393 404.628,577	2	557.120,335 404.618,855	11.946
2	557.120,335 404.618,855	3	557.123,53 404.621,257	3.997
3	557.123,53 404.621,257	4	557.128,379 404.624,772	5.989

Punct început	X / Y	Punct sfârșit	X / Y	Lungime segment (** (m)
4	557.128,379 404.624,772	5	557.134,45 404.629,286	7.565
5	557.134,45 404.629,286	6	557.139,302 404.632,966	6.09
6	557.139,302 404.632,966	7	557.144,019 404.625,947	8.457
7	557.144,019 404.625,947	8	557.149,936 404.630,44	7.43
8	557.149,936 404.630,44	9	557.145,083 404.637,394	8.48
9	557.145,083 404.637,394	10	557.141,712 404.635,165	4.041
10	557.141,712 404.635,165	11	557.134,087 404.643,943	11.627
11	557.134,087 404.643,943	12	557.133,851 404.643,765	0.296
12	557.133,851 404.643,765	13	557.131,663 404.642,056	2.776
13	557.131,663 404.642,056	14	557.121,188 404.634,184	13.103
14	557.121,188 404.634,184	1	557.113,393 404.628,577	9.602

** Lungimile segmentelor sunt determinate în planul de proiecție Stereo 70 și sunt rotunjite la 1 milimetru.

*** Distanța dintre puncte este formată din segmente cumulate ce sunt mai mici decât valoarea 1 milimetru.

**DATE DESPRE IMOBILUL NR. 1646**

Oficiul de Cadastru și Publicitate Imobiliară PRAHOVA
Biroul de Cadastru și Publicitate Imobiliară Câmpina

A. Partea I. Descrierea imobilului

TEREN Intravilan

Adresa: Loc. Câmpina, Bdul Carol I, Nr. 212C, Jud. Prahova

Nr. Crt	Nr cadastral Nr. topografic	Suprafața* (mp)	Observații / Referințe
A1	27799	50	Sector cadastral:13 Teren imprejmuit;

B. Partea II. Proprietari și acte

Inscrieri privitoare la dreptul de proprietate și alte drepturi reale		Referințe
19217 / 25/08/2017		
Act Notarial nr. 2866, din 21/08/2017 emis de NP Ivan Mihaela;		
B8	se radiază antecontractul de vânzare cumpărare aut nr 2283/2017 NP Mihaela Ivan de sub B5 în baza c.v.c. aut nr 2866/21.08.2017 NP Mihaela Ivan	A1
B9	Intabulare, drept de PROPRIETATE cumpărare ca bun comun, dobândit prin Convenție, cota actuală 1/1, cota inițială 1/1 1) IONITA ISAIIA 2) IONITA CONSTANTA	A1

C. Partea III. SARCINI .

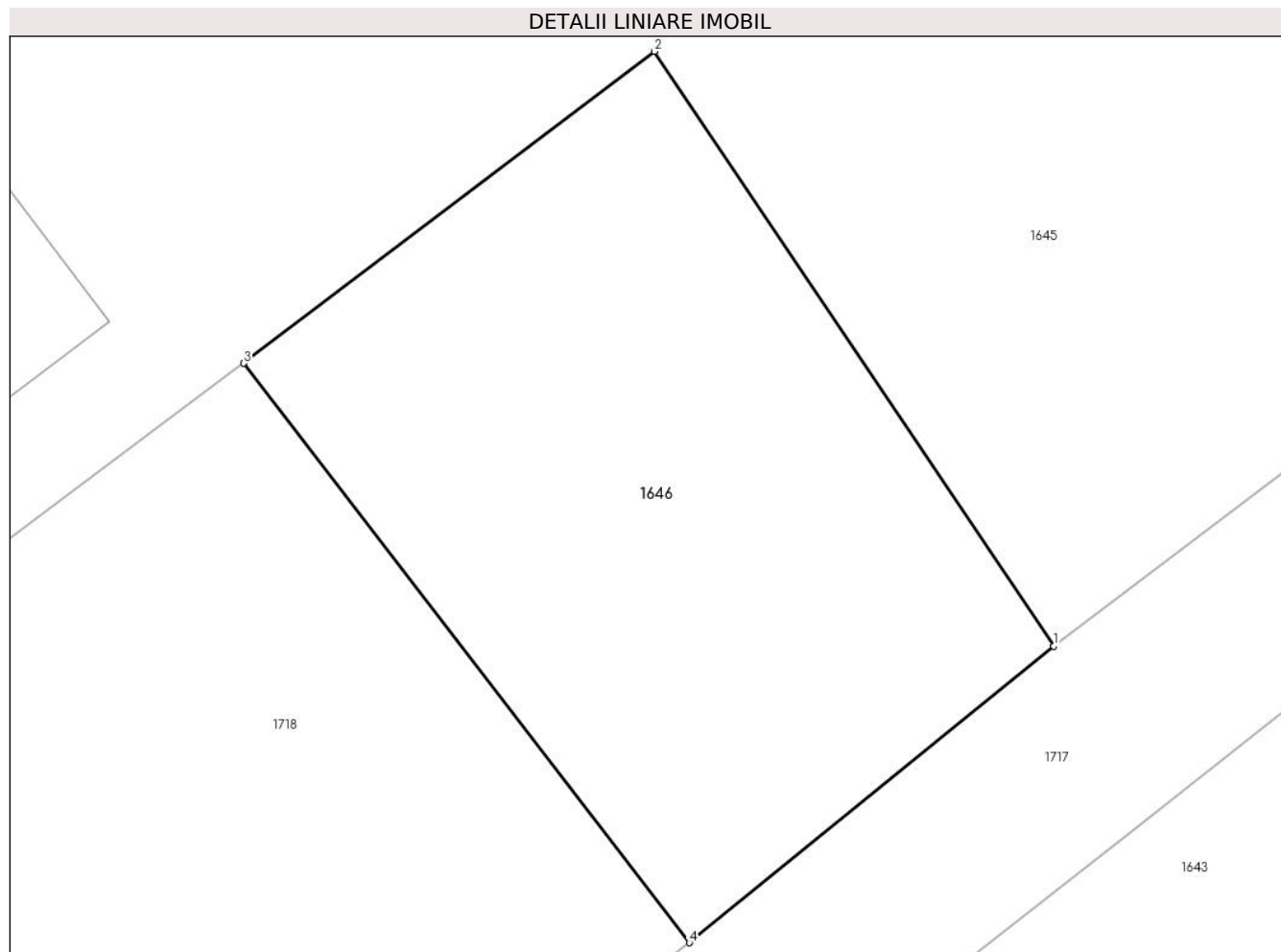
Inscrieri privind dezmembramintele dreptului de proprietate, drepturi reale de garanție și sarcini	Referințe
NU SUNT	

Anexa Nr. 1 La Partea I

Teren

Nr cadastral	Suprafața (mp)*	Observații / Referințe
27799	50	

* Suprafața este determinată în planul de proiecție Stereo 70.



Date referitoare la teren

Crt	Categorie folosință	Intravilan	Suprafața (mp)	Tarla	Parcelă	Nr. topo	Observații / Referințe
1	curți constructii	DA	50	72	3901, 3900	-	

Lungime Segmente

1) Valorile lungimilor segmentelor sunt obținute din proiecție în plan.

Punct început	X / Y	Punct sfârșit	X / Y	Lungime segment (** (m)
1	557.144,019 404.625,947	2	557.139,302 404.632,966	8.457
2	557.139,302 404.632,966	3	557.134,45 404.629,286	6.09
3	557.134,45 404.629,286	4	557.139,713 404.622,447	8.63
4	557.139,713 404.622,447	1	557.144,019 404.625,947	5.549

**** Lungimile segmentelor sunt determinate în planul de proiecție Stereo 70 și sunt rotunjite la 1 milimetru.**

***** Distanța dintre puncte este formată din segmente cumulate ce sunt mai mici decât valoarea 1 milimetru.**

**DATE DESPRE IMOBILUL NR. 1647**

Oficiul de Cadastru și Publicitate Imobiliară PRAHOVA
Biroul de Cadastru și Publicitate Imobiliară Câmpina

A. Partea I. Descrierea imobilului

TEREN Intravilan

Nr. CF vechi:1169
Nr. cadastral vechi:1504

Adresa: Loc. Câmpina, Str Zimbrului, Nr. 214D, Jud. Prahova

Nr. Crt	Nr cadastral Nr. topografic	Suprafața* (mp)	Observații / Referințe
A1	26493	Din acte: 287 Masurata: 294	Sector cadastral:13 Teren imprejmuit;

Construcții

Crt	Nr cadastral Nr. topografic	Adresa	Observații / Referințe
A1.1	26493-C1	Loc. Câmpina, Str Zimbrului, Nr. 214D, Jud. Prahova	Nr. niveluri:1; S. construita la sol:77 mp; Su- 59,46 mp

B. Partea II. Proprietari și acte

Inscrieri privitoare la dreptul de proprietate și alte drepturi reale		Referințe
258 / 22/01/2002		
Contract De Vanzare-Cumparare nr. 2055, din 17/12/2001 emis de NP David Ella;		
B1	Intabulare, drept de PROPRIETATEcumparare ca bun comun, dobandit prin Conventie, cota actuala 1/1, cota initiala 1/1 1) PREDA VASILE 2) PREDA ANA <i>OBSERVATII: (provenita din conversia CF 1169)</i>	A1, A1.1

C. Partea III. SARCINI .

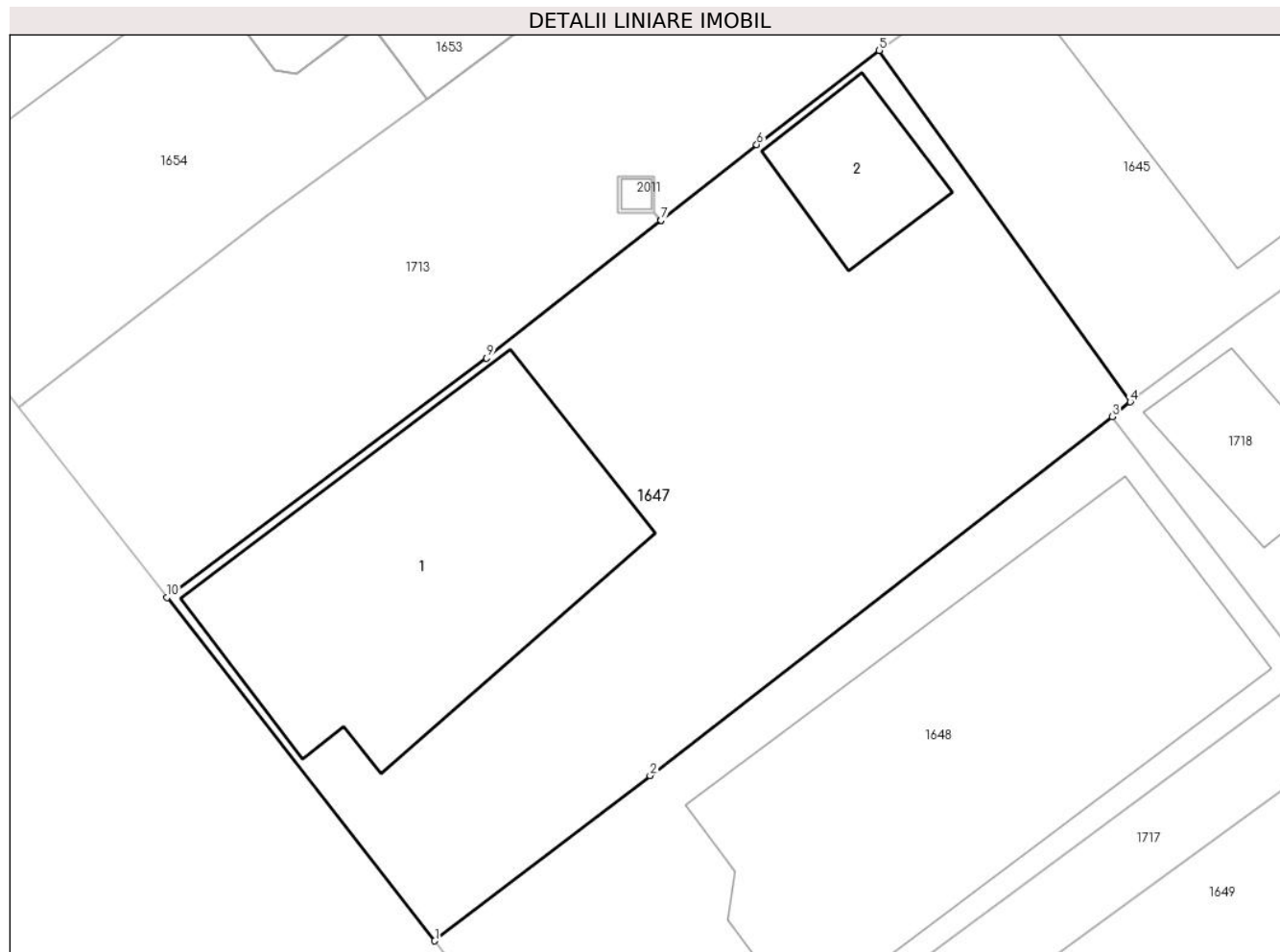
Inscrieri privind dezmembramintele dreptului de proprietate, drepturi reale de garanție și sarcini	Referințe
NU SUNT	

Anexa Nr. 1 La Partea I

Teren

Nr cadastral	Suprafața (mp)*	Observații / Referințe
26493	Din acte: 287 Masurata: 294	

* Suprafața este determinată în planul de proiecție Stereo 70.



Date referitoare la teren

Crt	Categorie folosință	Intra vilan	Suprafața (mp)	Tarla	Parcelă	Nr. topo	Observații / Referințe
1	curți constructii	DA	294	72	3902	-	

Date referitoare la construcții

Crt	Număr	Destinație construcție	Supraf. (mp)	Situație juridică	Observații / Referințe
A1.1	26493-C1	construcții de locuințe	Din acte: 0 Masurata: 77	Cu acte	Nr. niveluri:1; S. construita la sol:77 mp; Su-59,46 mp
A1.2	26493-C2	construcții anexa	Din acte: 0 Masurata: 15	Fara acte	Nr. niveluri:1; S. construita la sol:15 mp;

Lungime Segmente

1) Valorile lungimilor segmentelor sunt obținute din proiecție în plan.

Punct început	X / Y	Punct sfârșit	X / Y	Lungime segment (** (m)
1	557.101,09 404.603,945	2	557.107,049 404.608,519	7.512
2	557.107,049 404.608,519	3	557.119,841 404.618,446	16.192

Punct început	X / Y	Punct sfârșit	X / Y	Lungime segment (** (m)
3	557.119,841 404.618,446	4	557.120,335 404.618,855	0.641
4	557.120,335 404.618,855	5	557.113,393 404.628,577	11.946
5	557.113,393 404.628,577	6	557.109,998 404.625,973	4.279
6	557.109,998 404.625,973	7	557.107,345 404.623,875	3.382
7	557.107,345 404.623,875	8	557.107,341 404.623,872	0.005
8	557.107,341 404.623,872	9	557.102,526 404.620,065	6.138
9	557.102,526 404.620,065	10	557.093,684 404.613,442	11.047
10	557.093,684 404.613,442	1	557.101,09 404.603,945	12.043

** Lungimile segmentelor sunt determinate în planul de proiecție Stereo 70 și sunt rotunjite la 1 milimetru.

*** Distanța dintre puncte este formată din segmente cumulate ce sunt mai mici decât valoarea 1 milimetru.

**DATE DESPRE IMOBILUL NR. 1648**

Oficiul de Cadastru și Publicitate Imobiliară PRAHOVA
Biroul de Cadastru și Publicitate Imobiliară Câmpina

A. Partea I. Descrierea imobilului

TEREN Intravilan

Nr. CF vechi:1329(e:1329)

Nr. cadastral vechi:1734

Adresa: Loc. Câmpina, Bdul Carol I, Nr. 212A, Jud. Prahova

Nr. Crt	Nr cadastral Nr. topografic	Suprafața* (mp)	Observații / Referințe
A1	23240	Din acte: 203 Masurata: 205	Sector cadastral:13 Teren imprejmuit;

Construcții

Crt	Nr cadastral Nr. topografic	Adresa	Observații / Referințe
A1.1	23240-C1	Loc. Câmpina, Bdul Carol I, Nr. 212A, Jud. Prahova	Nr. niveluri:2; S. construita la sol:105 mp; P+E cu Sc P = 105.00mp, Sc etaj = 87.00mp, Sc desf. = 192.00mp

B. Partea II. Proprietari și acte

Inscrieri privitoare la dreptul de proprietate și alte drepturi reale		Referințe
9386 / 16/12/2005		
Contract De Vanzare-Cumparare nr. 2425, din 14/12/2005 emis de NP Barbu Floarea-Ploiesti;		
B2	Intabulare, drept de PROPRIETATEcumparare ca bun propriu, dobandit prin Conventie, cota actuala 1/1, cota initiala 1/1 1) MUHA-CALOINESCU CARMEN-ELISABETA	A1
20720 / 23/09/2016		
Act Administrativ nr. Certificat de atestare a edificarii nr. 21843/51, din 05/09/2016 emis de Primaria mun. Campina (; act administrativ nr Extras de carte funciara nr. 18545 din 29.08.2016, emis de BCPI Campina;act administrativ nr Certificat de casatorie nr. 738 din 11.06.2014, emis de Primaria mun. Bucuresti, Sector 2;act administrativ nr 183/21844 din 30.08.2016, emis de Primaria mun.Campina;act administrativ nr Adeverinta nr. 21565 din 05.09.2016, emis de Primaria mun. Campina);		
B3	se repositioneaza imobilul, conform documentatiei tehnice avizate	A1
B4	se actualizeaza informatiile cadastrale, conform documentatiei tehnice avizate, in sensul ca adresa actuala a imobilului, este: Campina, B-dul Carol I, nr. 212A, tarla 72, parcela Cc3901	A1
B5	se noteaza schimbarea numelui proprietarei de sub B2.1, din RUDEANU CARMEN-ELISABETA, in MUHA-CALOINESCU CARMEN-ELISABETA	A1
B6	Intabulare, drept de PROPRIETATE, dobandit prin Construire, cota actuala 1/1, cota initiala 1/1 1) MUHA-CALOINESCU CARMEN-ELISABETA	A1.1

C. Partea III. SARCINI .

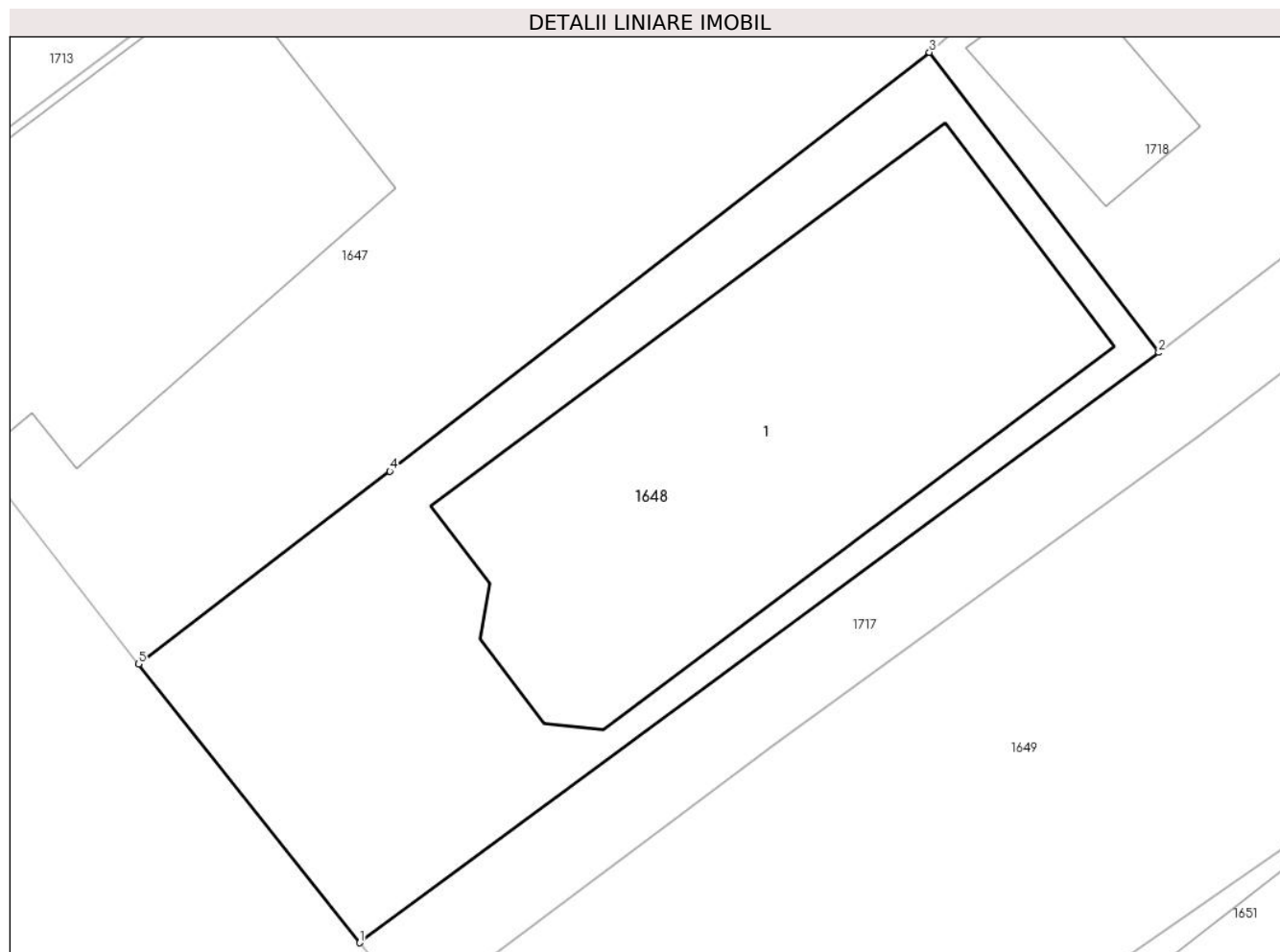
Inscrieri privind dezmembramintele dreptului de proprietate, drepturi reale de garanție și sarcini	Referințe
NU SUNT	

Anexa Nr. 1 La Partea I

Teren

Nr cadastral	Suprafața (mp)*	Observații / Referințe
23240	Din acte: 203 Masurata: 205	

* Suprafața este determinată în planul de proiecție Stereo 70.



Date referitoare la teren

Crt	Categorie folosință	Intravilan	Suprafața (mp)	Tarla	Parcelă	Nr. topo	Observații / Referințe
1	curți constructii	DA	205	72	3901	-	

Date referitoare la construcții

Crt	Număr	Destinație construcție	Supraf. (mp)	Situație juridică	Observații / Referințe
A1.1	23240-C1	construcții de locuințe	Din acte: 0 Masurata: 105	Cu acte	Nr. niveluri:2; S. construita la sol:105 mp; P+E cu Sc P = 105.00mp, Sc etaj = 87.00mp, Sc desf. = 192.00mp

Lungime Segmente

1) Valorile lungimilor segmentelor sunt obținute din proiecție în plan.

Punct început	X / Y	Punct sfârșit	X / Y	Lungime segment (** (m)
1	557.106,336 404.597,338	2	557.125,281 404.611,331	23.552
2	557.125,281 404.611,331	3	557.119,841 404.618,446	8.956
3	557.119,841 404.618,446	4	557.107,049 404.608,519	16.192

Punct început	X / Y	Punct sfârșit	X / Y	Lungime segment (** (m)
4	557.107,049 404.608,519	5	557.101,09 404.603,945	7.512
5	557.101,09 404.603,945	1	557.106,336 404.597,338	8.436

** Lungimile segmentelor sunt determinate în planul de proiecție Stereo 70 și sunt rotunjite la 1 milimetru.

*** Distanța dintre puncte este formată din segmente cumulate ce sunt mai mici decât valoarea 1 milimetru.

**DATE DESPRE IMOBILUL NR. 1649**

Oficiul de Cadastru și Publicitate Imobiliară PRAHOVA
Biroul de Cadastru și Publicitate Imobiliară Câmpina

A. Partea I. Descrierea imobilului

TEREN Intravilan

Nr. CF vechi:7846

Nr. cadastral vechi:10608

Adresa: Loc. Câmpina, Bdul Carol I, Nr. 214 C, Jud. Prahova

Nr. Crt	Nr cadastral Nr. topografic	Suprafața* (mp)	Observații / Referințe
A1	21650	Din acte: 446 Masurata: 441	Sector cadastral:13 Teren imprejmuit;

Construcții

Crt	Nr cadastral Nr. topografic	Adresa	Observații / Referințe
A1.1	21650-C1	Loc. Câmpina, Bdul Carol I, Nr. 214 C, Jud. Prahova	Nr. niveluri:1; S. construita la sol:44 mp;

B. Partea II. Proprietari și acte

Inscrieri privitoare la dreptul de proprietate și alte drepturi reale		Referințe
22152 / 23/11/2007		
Sentinta Civila nr. 438, din 31/01/1994 emis de JUDECATORIA CAMPINA;		
B1	Intabulare, drept de PROPRIETATE, dobandit prin Conventie, cota actuala 1/1, cota initiala 1/1 1) FLOREA ELENA	A1, A1.1
20515 / 12/09/2017		
Act Administrativ nr. 22152, din 23/11/2007 emis de BCPI Campina;		
B2	se repositioneaza imobilul conform documentatiei tehnice avizate	A1, A1.1

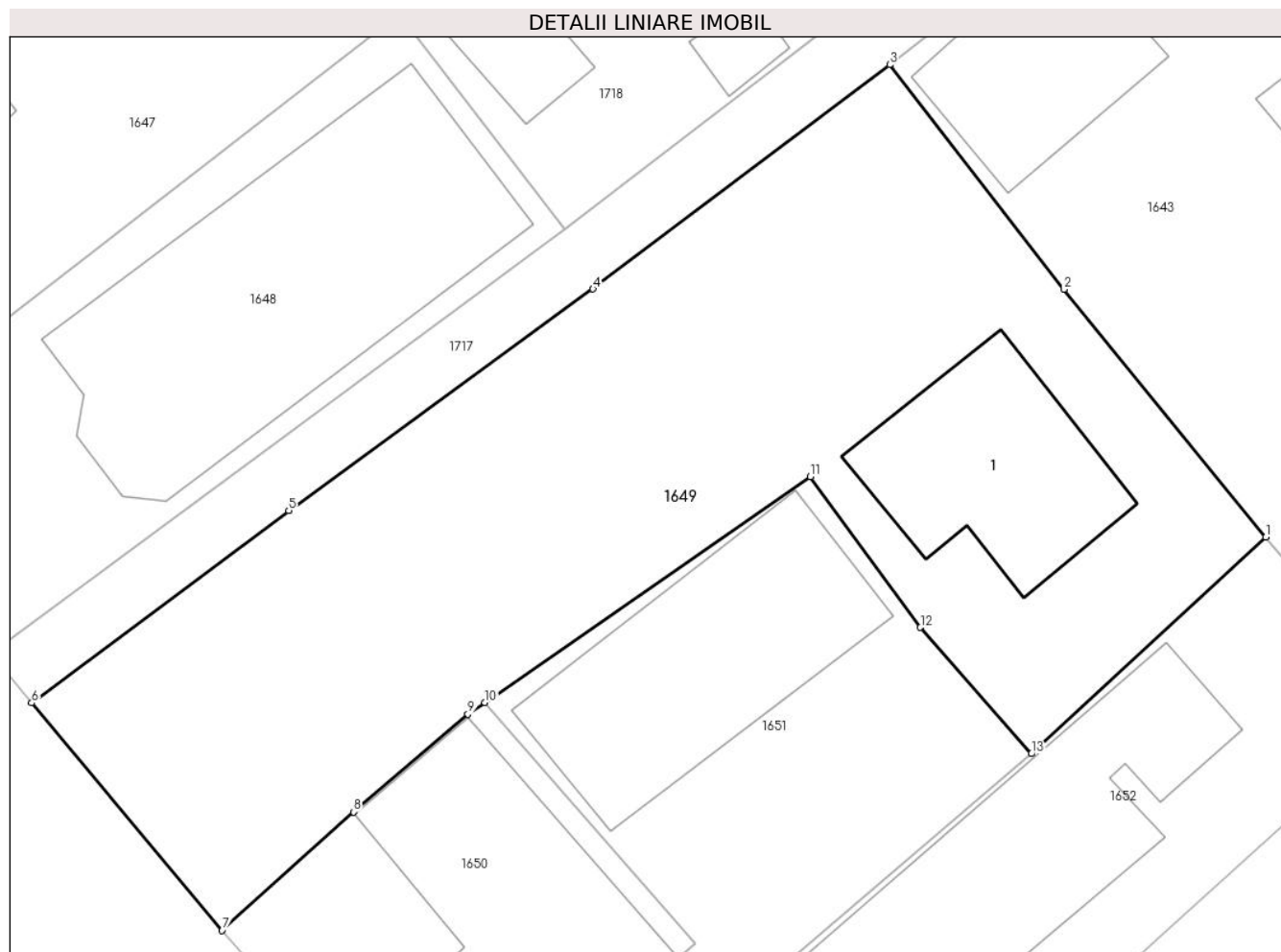
C. Partea III. SARCINI .

Inscrieri privind dezmembramintele dreptului de proprietate, drepturi reale de garanție și sarcini	Referințe
NU SUNT	

Anexa Nr. 1 La Partea I**Teren**

Nr cadastral	Suprafața (mp)*	Observații / Referințe
21650	Din acte: 446 Masurata: 441	

* Suprafața este determinată în planul de proiecție Stereo 70.

**Date referitoare la teren**

Crt	Categorie folosință	Intra vilan	Suprafața (mp)	Tarla	Parcelă	Nr. topo	Observații / Referințe
1	curți constructii	DA	441	72	3897,3898	-	

Date referitoare la construcții

Crt	Număr	Destinație construcție	Supraf. (mp)	Situație juridică	Observații / Referințe
A1.1	21650-C1	construcții de locuințe	Din acte: 0 Masurata: 44	Cu acte	Nr. niveluri:1; S. construita la sol:44 mp;

Lungime Segmente

1) Valorile lungimilor segmentelor sunt obținute din proiecție în plan.

Punct început	X / Y	Punct sfârșit	X / Y	Lungime segment (** (m)
1	557.148,416 404.601,174	2	557.141,763 404.609,353	10.543
2	557.141,763 404.609,353	3	557.136,011 404.616,761	9.379
3	557.136,011 404.616,761	4	557.126,221 404.609,363	12.271

Punct început	X / Y	Punct sfârșit	X / Y	Lungime segment (** (m)
4	557.126,221 404.609,363	5	557.116,182 404.602,049	12.421
5	557.116,182 404.602,049	6	557.107,7 404.595,707	10.591
6	557.107,7 404.595,707	7	557.113,979 404.588,2	9.787
7	557.113,979 404.588,2	8	557.118,324 404.592,111	5.846
8	557.118,324 404.592,111	9	557.122,093 404.595,331	4.957
9	557.122,093 404.595,331	10	557.122,657 404.595,722	0.686
10	557.122,657 404.595,722	11	557.133,394 404.603,168	13.066
11	557.133,394 404.603,168	12	557.137,025 404.598,2	6.153
12	557.137,025 404.598,2	13	557.140,683 404.594,028	5.549
13	557.140,683 404.594,028	1	557.148,416 404.601,174	10.529

** Lungimile segmentelor sunt determinate în planul de proiecție Stereo 70 și sunt rotunjite la 1 milimetru.

*** Distanța dintre puncte este formată din segmente cumulate ce sunt mai mici decât valoarea 1 milimetru.

**DATE DESPRE IMOBILUL NR. 1650**

Oficiul de Cadastru și Publicitate Imobiliară PRAHOVA
Biroul de Cadastru și Publicitate Imobiliară Câmpina

A. Partea I. Descrierea imobilului

TEREN Intravilan

Adresa: Loc. Câmpina, Bdul Carol I, Nr. 214, Jud. Prahova

Nr. Crt	Nr cadastral Nr. topografic	Suprafața* (mp)	Observații / Referințe
A1	27838	120	Sector cadastral:13 Teren imprejmuit;

Construcții

Crt	Nr cadastral Nr. topografic	Adresa	Observații / Referințe
A1.1	27838-C1	Loc. Câmpina, Bdul Carol I, Nr. 214, Jud. Prahova	Nr. niveluri:1; S. construita la sol:57 mp; S. construita desfasurata:57 mp;

B. Partea II. Proprietari și acte

Inscrieri privitoare la dreptul de proprietate și alte drepturi reale		Referințe
24354 / 24/10/2017		
Act Notarial nr. 2992, din 23/10/2017 emis de NP Musat Roxana Andreea;		
B3	Intabulare, drept de PROPRIETATEcumparare ca bun propriu, dobandit prin Conventie, cota actuala 1/1, cota initiala 1/1 1) DAVIDESCU MIHAI-CRISTIAN	A1, A1.1

C. Partea III. SARCINI .

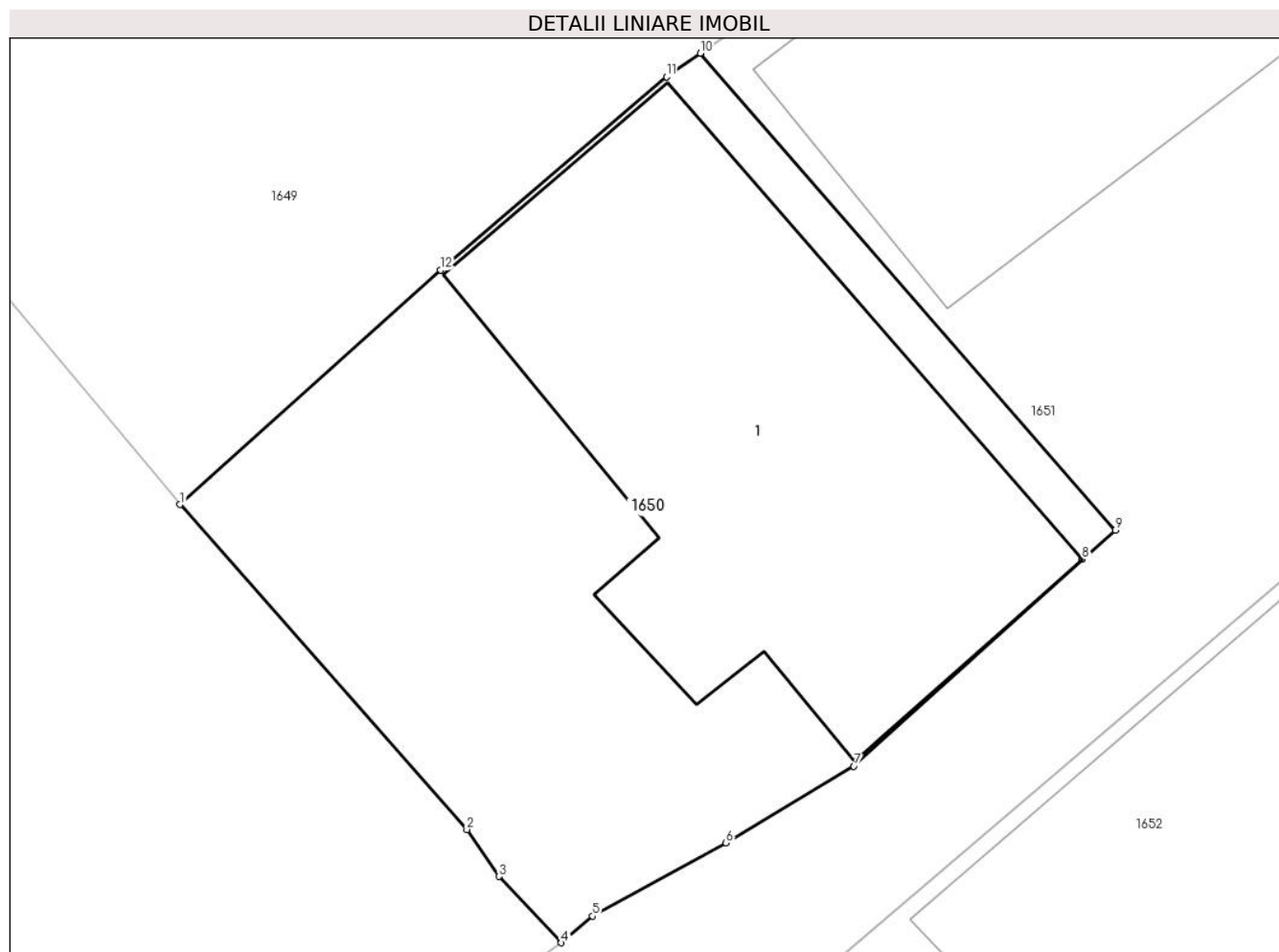
Inscrieri privind dezmembramintele dreptului de proprietate, drepturi reale de garanție și sarcini	Referințe
NU SUNT	

Anexa Nr. 1 La Partea I

Teren

Nr cadastral	Suprafața (mp)*	Observații / Referințe
27838	120	

* Suprafața este determinată în planul de proiecție Stereo 70.



Date referitoare la teren

Crt	Categorie folosință	Intra vilan	Suprafața (mp)	Tarla	Parcelă	Nr. topo	Observații / Referințe
1	curți constructii	DA	120	72	3897	-	

Date referitoare la construcții

Crt	Număr	Destinație construcție	Supraf. (mp)	Situație juridică	Observații / Referințe
A1.1	27838-C1	construcții de locuințe	Din acte: 0 Masurata: 57	Cu acte	Nr. niveluri:1; S. construita la sol:57 mp; S. construita desfasurata:57 mp;

Lungime Segmente

1) Valorile lungimilor segmentelor sunt obținute din proiecție în plan.

Punct început	X / Y	Punct sfârșit	X / Y	Lungime segment (** (m)
1	557.113,979 404.588,2	2	557.118,762 404.582,781	7.228
2	557.118,762 404.582,781	3	557.119,298 404.581,998	0.949
3	557.119,298 404.581,998	4	557.120,34 404.580,894	1.518
4	557.120,34 404.580,894	5	557.120,859 404.581,338	0.683

Punct început	X / Y	Punct sfârşit	X / Y	Lungime segment (** (m)
5	557.120,859 404.581,338	6	557.123,086 404.582,557	2.539
6	557.123,086 404.582,557	7	557.125,219 404.583,838	2.488
7	557.125,219 404.583,838	8	557.129,026 404.587,287	5.137
8	557.129,026 404.587,287	9	557.129,58 404.587,769	0.734
9	557.129,58 404.587,769	10	557.122,657 404.595,722	10.544
10	557.122,657 404.595,722	11	557.122,093 404.595,331	0.686
11	557.122,093 404.595,331	12	557.118,324 404.592,111	4.957
12	557.118,324 404.592,111	1	557.113,979 404.588,2	5.846

** Lungimile segmentelor sunt determinate în planul de proiecție Stereo 70 și sunt rotunjite la 1 milimetru.

*** Distanța dintre puncte este formată din segmente cumulate ce sunt mai mici decât valoarea 1 milimetru.

**DATE DESPRE IMOBILUL NR. 1651**

Oficiul de Cadastru și Publicitate Imobiliară PRAHOVA
Biroul de Cadastru și Publicitate Imobiliară Câmpina

A. Partea I. Descrierea imobilului

TEREN Intravilan

Adresa: Loc. Câmpina, Bdul Carol I, Nr. 214A, Jud. Prahova

Nr. Crt	Nr cadastral Nr. topografic	Suprafața* (mp)	Observații / Referințe
A1		186	Sector cadastral:13 Teren imprejmuit;

B. Partea II. Proprietari și acte

Inscrieri privitoare la dreptul de proprietate și alte drepturi reale		Referințe
/		
Act Normativ nr. 7, din 13/03/1996 emis de PARLAMENTUL ROMANIEI (LEGE;);		
B1	Intabulare, drept de PROPRIETATE, dobandit prin Lege, cota actuala 1/1, cota initiala 1/1 1) NEIDENTIFICAT NEIDENTIFICAT	A1
B2	Se noteaza PROPRIETAR NEIDENTIFICAT - conform art.13, alin. 15 din Legea 7/1996	A1

C. Partea III. SARCINI .

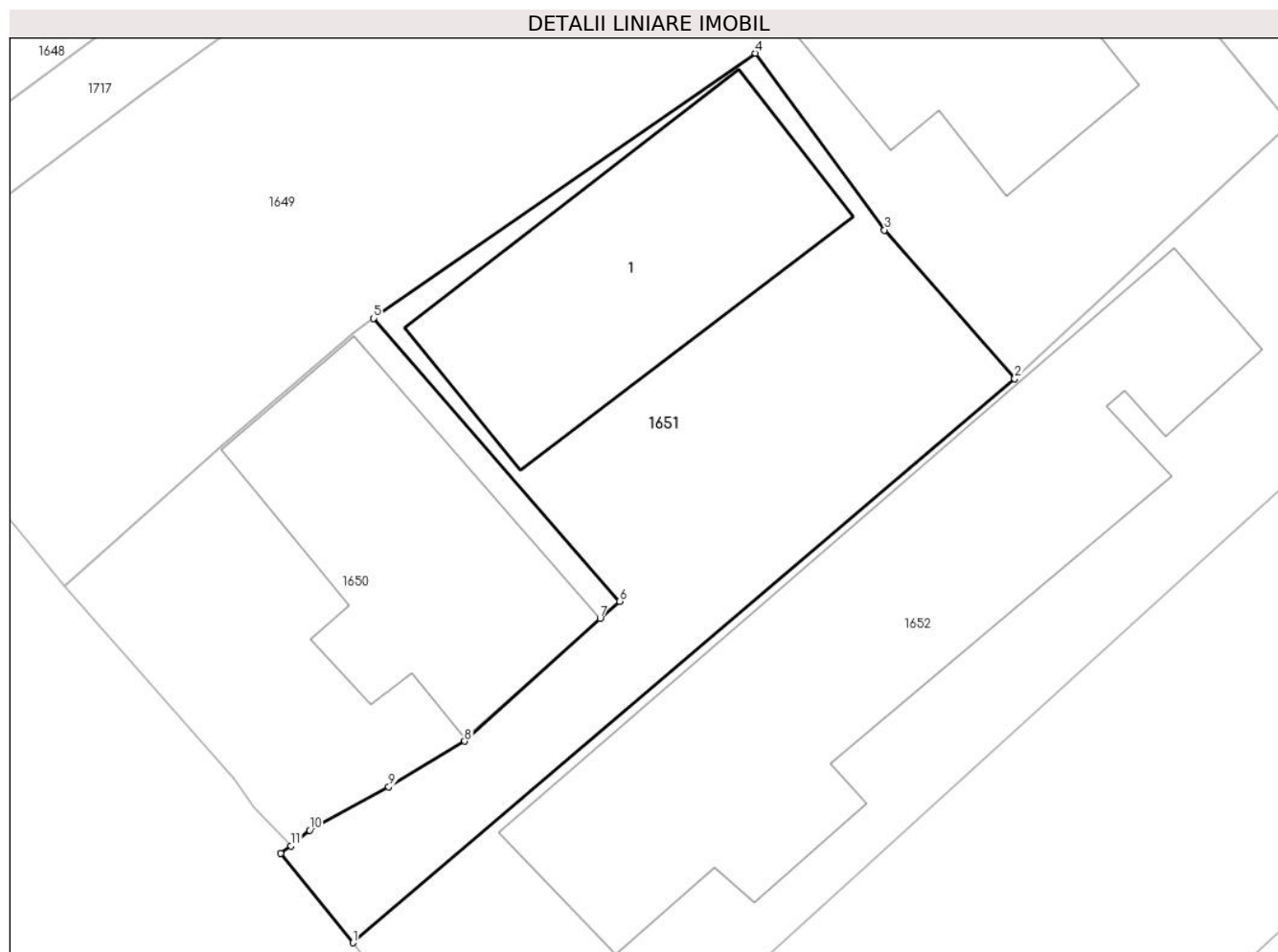
Inscrieri privind dezmembramintele dreptului de proprietate, drepturi reale de garanție și sarcini	Referințe
NU SUNT	

Anexa Nr. 1 La Partea I

Teren

Nr cadastral	Suprafața (mp)*	Observații / Referințe
	186	

* Suprafața este determinată în planul de proiecție Stereo 70.



Date referitoare la teren

Crt	Categorie folosință	Intra vilan	Suprafața (mp)	Tarla	Parcelă	Nr. topo	Observații / Referințe
1	curți constructii	DA	186	72	3897	-	

Date referitoare la construcții

Crt	Număr	Destinație construcție	Supraf. (mp)	Situație juridică	Observații / Referințe
A1.1	-C1	construcții de locuințe	Din acte: 0 Masurata: 61	Fara acte	Nr. niveluri:1; S. construita la sol:61 mp;

Lungime Segmente

1) Valorile lungimilor segmentelor sunt obținute din proiecție în plan.

Punct început	X / Y	Punct sfârșit	X / Y	Lungime segment (** (m)
1	557.122,073 404.578,175	2	557.140,683 404.594,028	24.447
2	557.140,683 404.594,028	3	557.137,025 404.598,2	5.549
3	557.137,025 404.598,2	4	557.133,394 404.603,168	6.153
4	557.133,394 404.603,168	5	557.122,657 404.595,722	13.066

Punct început	X / Y	Punct sfârșit	X / Y	Lungime segment (** (m)
5	557.122,657 404.595,722	6	557.129,58 404.587,769	10.544
6	557.129,58 404.587,769	7	557.129,026 404.587,287	0.734
7	557.129,026 404.587,287	8	557.125,219 404.583,838	5.137
8	557.125,219 404.583,838	9	557.123,086 404.582,557	2.488
9	557.123,086 404.582,557	10	557.120,859 404.581,338	2.539
10	557.120,859 404.581,338	11	557.120,34 404.580,894	0.683
11	557.120,34 404.580,894	12	557.120,043 404.580,685	0.363
12	557.120,043 404.580,685	1	557.122,073 404.578,175	3.228

** Lungimile segmentelor sunt determinate în planul de proiecție Stereo 70 și sunt rotunjite la 1 milimetru.

*** Distanța dintre puncte este formată din segmente cumulate ce sunt mai mici decât valoarea 1 milimetru.

**DATE DESPRE IMOBILUL NR. 1652**

Oficiul de Cadastru și Publicitate Imobiliară PRAHOVA
Biroul de Cadastru și Publicitate Imobiliară Câmpina

A. Partea I. Descrierea imobilului

TEREN Intravilan

Adresa: Loc. Câmpina, Str Dunarea, Nr. 1, Jud. Prahova

Nr. Crt	Nr cadastral Nr. topografic	Suprafața* (mp)	Observații / Referințe
A1		267	Sector cadastral:13 Teren imprejmuit;

B. Partea II. Proprietari și acte

Inscrieri privitoare la dreptul de proprietate și alte drepturi reale		Referințe
/		
Act Normativ nr. 7, din 13/03/1996 emis de PARLAMENTUL ROMANIEI (LEGE;);		
B1	Intabulare, drept de PROPRIETATE, dobandit prin Lege, cota actuala 1/1, cota initiala 1/1 1) NEIDENTIFICAT NEIDENTIFICAT	A1
B2	Se noteaza PROPRIETAR NEIDENTIFICAT - conform art.13, alin. 15 din Legea 7/1996	A1

C. Partea III. SARCINI .

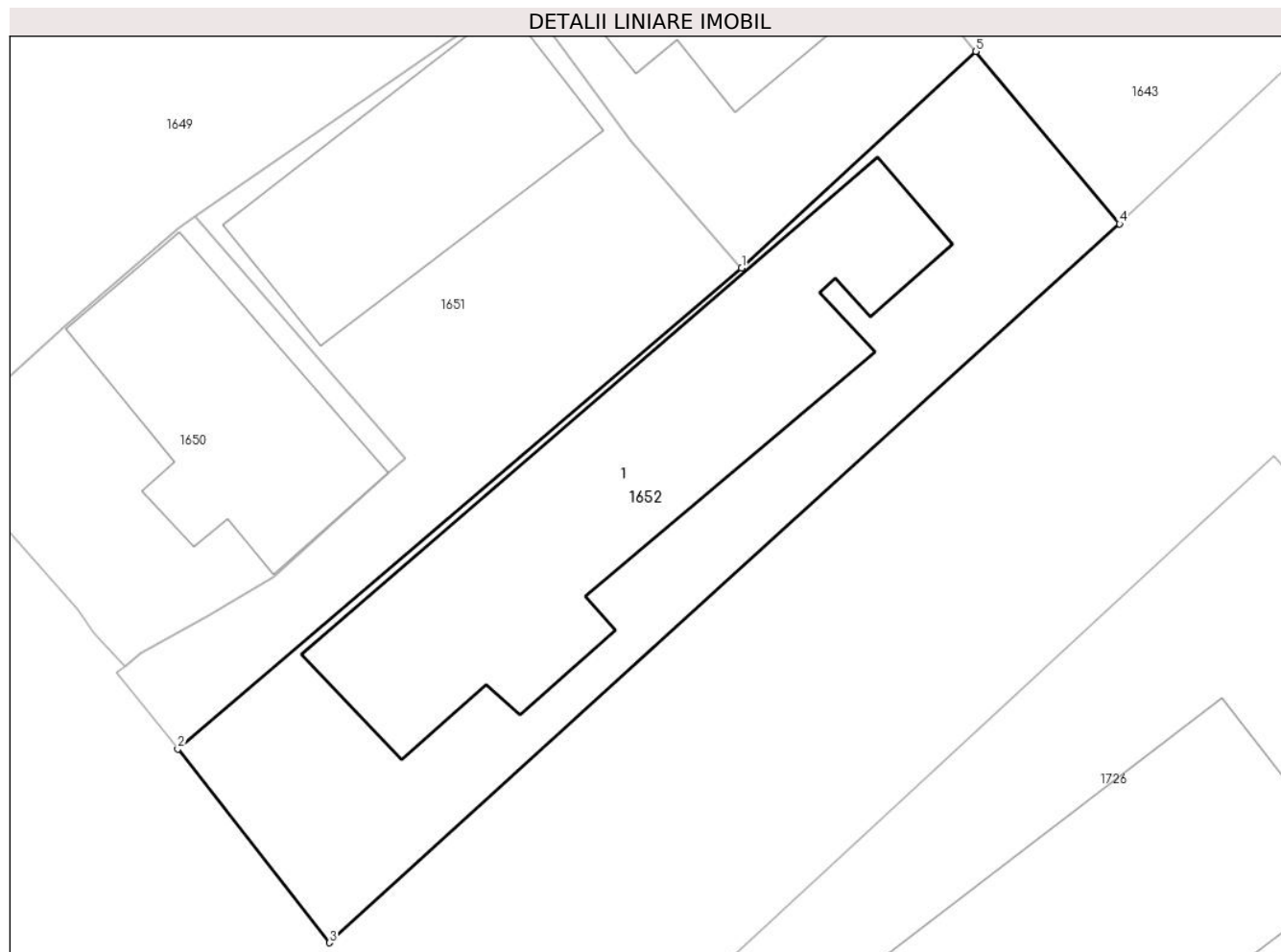
Inscrieri privind dezmembramintele dreptului de proprietate, drepturi reale de garanție și sarcini	Referințe
NU SUNT	

Anexa Nr. 1 La Partea I

Teren

Nr cadastral	Suprafața (mp)*	Observații / Referințe
	267	

* Suprafața este determinată în planul de proiecție Stereo 70.



Date referitoare la teren

Crt	Categorie folosință	Intravilan	Suprafața (mp)	Tarla	Parcelă	Nr. topo	Observații / Referințe
1	curți constructii	DA	267	72	3896	-	

Date referitoare la construcții

Crt	Număr	Destinație construcție	Supraf. (mp)	Situație juridică	Observații / Referințe
A1.1	-C1	construcții de locuințe	Din acte: 0 Masurata: 119	Fara acte	Nr. niveluri:1; S. construita la sol:119 mp;

Lungime Segmente

1) Valorile lungimilor segmentelor sunt obținute din proiecție în plan.

Punct început	X / Y	Punct sfârșit	X / Y	Lungime segment (** (m)
1	557.140,683 404.594,028	2	557.122,073 404.578,175	24.447
2	557.122,073 404.578,175	3	557.127,079 404.571,789	8.114
3	557.127,079 404.571,789	4	557.153,159 404.595,484	35.237

Punct început	X / Y	Punct sfârșit	X / Y	Lungime segment (** (m)
4	557.153,159 404.595,484	5	557.148,416 404.601,174	7.408
5	557.148,416 404.601,174	1	557.140,683 404.594,028	10.529

** Lungimile segmentelor sunt determinate în planul de proiecție Stereo 70 și sunt rotunjite la 1 milimetru.

*** Distanța dintre puncte este formată din segmente cumulate ce sunt mai mici decât valoarea 1 milimetru.

**DATE DESPRE IMOBILUL NR. 1653**

Oficiul de Cadastru și Publicitate Imobiliară PRAHOVA
Biroul de Cadastru și Publicitate Imobiliară Câmpina

A. Partea I. Descrierea imobilului

TEREN Intravilan

Nr. CF vechi:321(e:321)

Nr. cadastral vechi:282

Adresa: Loc. Câmpina, Str Zimbrului, Nr. 1, Jud. Prahova

Nr. Crt	Nr cadastral Nr. topografic	Suprafața* (mp)	Observații / Referințe
A1	21545	196	Sector cadastral:13 Teren imprejmuit; Constructia C1 inscrista in CF 21545-C1;

B. Partea II. Proprietari și acte

Inscrieri privitoare la dreptul de proprietate și alte drepturi reale		Referințe
142 / 11/01/2000		
Act Administrativ nr. fn, din 11/01/2000 (; Contract de Vanzare);		
B1	Intabulare, drept de PROPRIETATE, dobandit prin Lege, cota actuala 166/196, cota initiala 1/1 1) BLOC LOCUINTE , CIF:9999999999999 <i>OBSERVATII: (provenita din conversia CF 321(e:321))</i>	A1
19855 / 14/09/2016		
Act Notarial nr. 3713, din 28/10/1999 emis de Ivan Mihaela (; Contract de Vanzare);		
B3	se indreapta eroarea materiala strecurata in incheierea 142/2000-BCPI Campina, in sensul ca terenul aferent ap 1 este de 29,67 mp indiviz din intreg, si cu 15,38 mp indiviz din intreg, cum din eroare a fost scris	A1
Act Notarial nr. 305, din 01/09/2016 emis de Ivan Mihaela (; Certificat de Mostenitor);		
B4	Intabulare, drept de PROPRIETATE, dobandit prin Succesiune, cota actuala 30/196, cota initiala 30/196 1) GHERGHELAS MINA 2) GHERGHELAS CATALIN VIOREL	A1

C. Partea III. SARCINI .

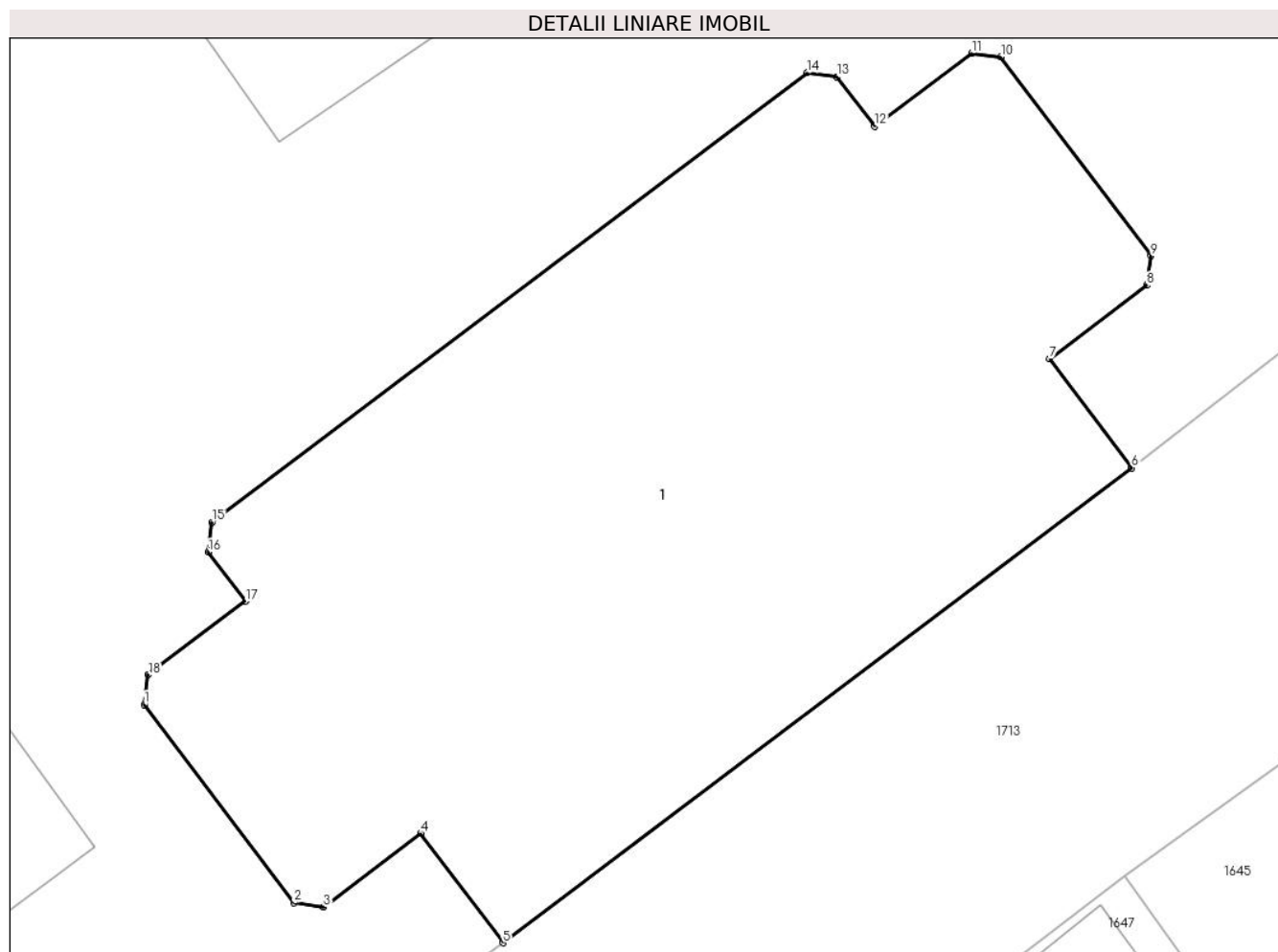
Inscrieri privind dezmembramintele dreptului de proprietate, drepturi reale de garanție și sarcini	Referințe
NU SUNT	

Anexa Nr. 1 La Partea I

Teren

Nr cadastral	Suprafața (mp)*	Observații / Referințe
21545	196	

* Suprafața este determinată în planul de proiecție Stereo 70.



Date referitoare la teren

Crt	Categorie folosință	Intravilan	Suprafața (mp)	Tarla	Parcelă	Nr. topo	Observații / Referințe
1	curți constructii	DA	196	72	3906	-	

Lungime Segmente

1) Valorile lungimilor segmentelor sunt obținute din proiecție în plan.

Punct început	X / Y	Punct sfârșit	X / Y	Lungime segment (** (m)
1	557.093,672 404.632,016	2	557.096,679 404.628,03	4.993
2	557.096,679 404.628,03	3	557.097,274 404.627,943	0.601
3	557.097,274 404.627,943	4	557.099,231 404.629,424	2.454
4	557.099,231 404.629,424	5	557.100,887 404.627,226	2.752
5	557.100,887 404.627,226	6	557.113,538 404.636,774	15.85

Punct început	X / Y	Punct sfârșit	X / Y	Lungime segment (** (m)
6	557.113,538 404.636,774	7	557.111,882 404.638,972	2.752
7	557.111,882 404.638,972	8	557.113,838 404.640,442	2.447
8	557.113,838 404.640,442	9	557.113,925 404.641,038	0.602
9	557.113,925 404.641,038	10	557.110,909 404.645,034	5.006
10	557.110,909 404.645,034	11	557.110,323 404.645,111	0.591
11	557.110,323 404.645,111	12	557.108,367 404.643,641	2.447
12	557.108,367 404.643,641	13	557.107,608 404.644,64	1.255
13	557.107,608 404.644,64	14	557.107,012 404.644,717	0.601
14	557.107,012 404.644,717	15	557.095,033 404.635,678	15.007
15	557.095,033 404.635,678	16	557.094,956 404.635,082	0.601
16	557.094,956 404.635,082	17	557.095,706 404.634,093	1.241
17	557.095,706 404.634,093	18	557.093,749 404.632,612	2.454
18	557.093,749 404.632,612	1	557.093,672 404.632,016	0.601

** Lungimile segmentelor sunt determinate în planul de proiecție Stereo 70 și sunt rotunjite la 1 milimetru.

*** Distanța dintre puncte este formată din segmente cumulate ce sunt mai mici decât valoarea 1 milimetru.

**DATE DESPRE IMOBILUL NR. 1654**

Oficiul de Cadastru și Publicitate Imobiliară PRAHOVA
Biroul de Cadastru și Publicitate Imobiliară Câmpina

A. Partea I. Descrierea imobilului

TEREN Intravilan

Adresa: Loc. Câmpina, Str Zimbrului, Nr. 216, Jud. Prahova

Nr. Crt	Nr cadastral Nr. topografic	Suprafața* (mp)	Observații / Referințe
A1		860	Sector cadastral:13 Teren imprejmuit;

B. Partea II. Proprietari și acte

Inscrieri privitoare la dreptul de proprietate și alte drepturi reale		Referințe
/		
Act Normativ nr. 7, din 13/03/1996 emis de PARLAMENTUL ROMANIEI (LEGE;);		
B1	Intabulare, drept de PROPRIETATE, dobandit prin Lege, cota actuala 1/1, cota initiala 1/1 1) NEIDENTIFICAT NEIDENTIFICAT	A1
B2	Se noteaza PROPRIETAR NEIDENTIFICAT - conform art.13, alin. 15 din Legea 7/1996	A1

C. Partea III. SARCINI .

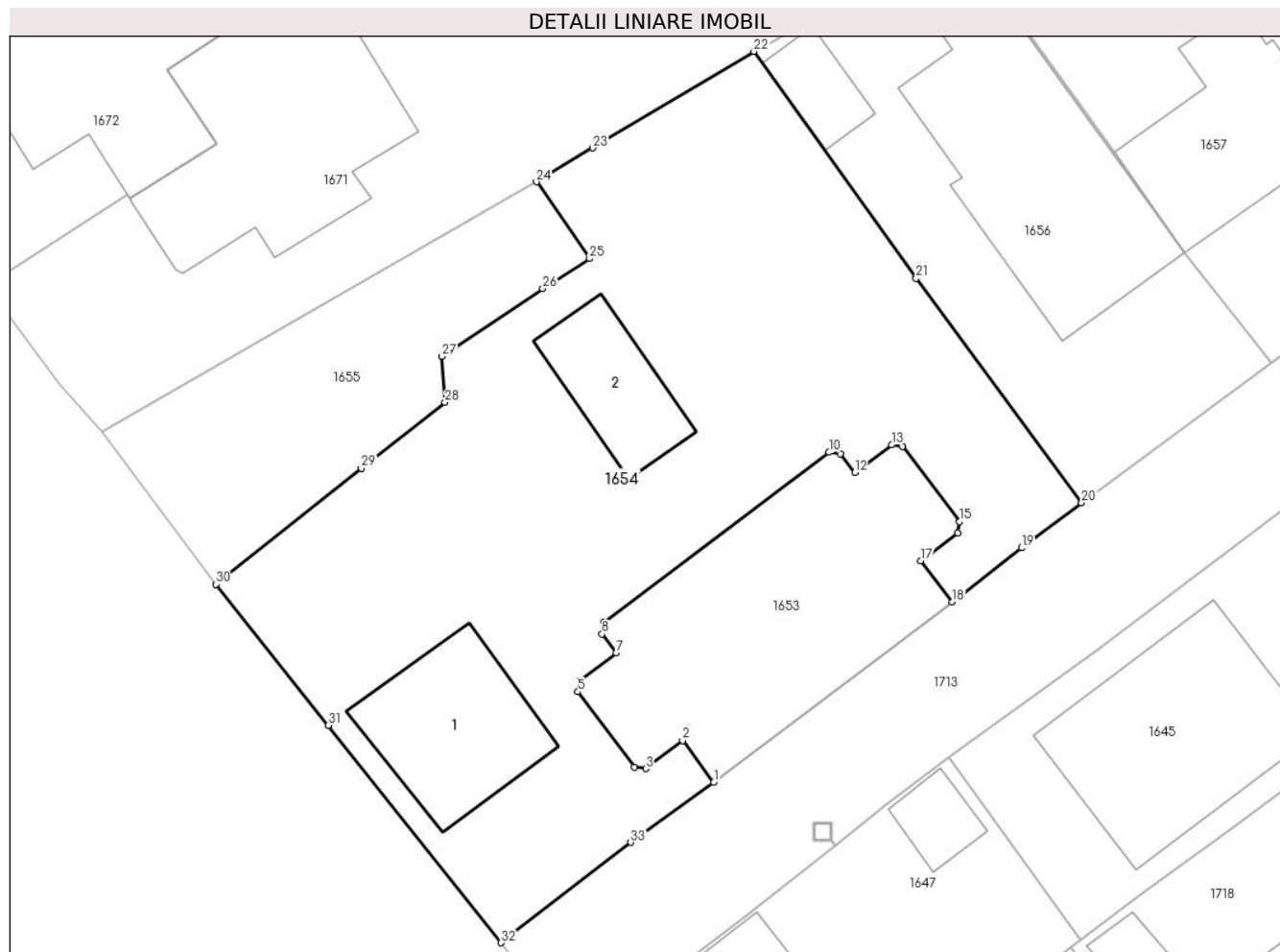
Inscrieri privind dezmembramintele dreptului de proprietate, drepturi reale de garanție și sarcini	Referințe
NU SUNT	

Anexa Nr. 1 La Partea I

Teren

Nr cadastral	Suprafața (mp)*	Observații / Referințe
	860	

* Suprafața este determinată în planul de proiecție Stereo 70.



Date referitoare la teren

Crt	Categorie folosință	Intravilan	Suprafața (mp)	Tarla	Parcelă	Nr. topo	Observații / Referințe
1	curți constructii	DA	463	72	3906	-	
2	arabil	DA	304	72	3907	-	
3	arabil	DA	93	72	3906	-	

Date referitoare la construcții

Crt	Număr	Destinație construcție	Supraf. (mp)	Situație juridică	Observații / Referințe
A1.1	-C1	construcții de locuințe	Din acte: 0 Masurata: 64	Fara acte	Nr. niveluri:1; S. construita la sol:64 mp;
A1.2	-C2	construcții de locuințe	Din acte: 0 Masurata: 39	Fara acte	Nr. niveluri:1; S. construita la sol:39 mp;

Lungime Segmente

1) Valorile lungimilor segmentelor sunt obținute din proiecție în plan.

Punct început	X / Y	Punct sfârșit	X / Y	Lungime segment (** (m))	Punct început	X / Y	Punct sfârșit	X / Y	Lungime segment (** (m))
1	557.100,887 404.627,226	2	557.099,231 404.629,424	2.752	2	557.099,231 404.629,424	3	557.097,274 404.627,943	2.454

Punct început	X / Y	Punct sfârșit	X / Y	Lungime segment (** (m)
3	557.097,274 404.627,943	4	557.096,679 404.628,03	0.601
5	557.093,672 404.632,016	6	557.093,749 404.632,612	0.601
7	557.095,706 404.634,093	8	557.094,956 404.635,082	1.241
9	557.095,033 404.635,678	10	557.107,012 404.644,717	15.007
11	557.107,608 404.644,64	12	557.108,367 404.643,641	1.255
13	557.110,323 404.645,111	14	557.110,909 404.645,034	0.591
15	557.113,925 404.641,038	16	557.113,838 404.640,442	0.602
17	557.111,882 404.638,972	18	557.113,538 404.636,774	2.752
19	557.117,223 404.639,65	20	557.120,411 404.642,033	3.98
21	557.111,632 404.653,939	22	557.103,02 404.665,977	14.801
23	557.094,457 404.660,854	24	557.091,465 404.659,063	3.487
25	557.094,293 404.654,99	26	557.091,804 404.653,397	2.955
27	557.086,459 404.649,799	28	557.086,618 404.647,365	2.439
29	557.082,174 404.643,867	30	557.074,447 404.637,719	9.874
31	557.080,415 404.630,229	32	557.089,594 404.618,708	14.73
33	557.096,475 404.624,024	1	557.100,887 404.627,226	5.451

Punct început	X / Y	Punct sfârșit	X / Y	Lungime segment (** (m)
4	557.096,679 404.628,03	5	557.093,672 404.632,016	4.993
6	557.093,749 404.632,612	7	557.095,706 404.634,093	2.454
8	557.094,956 404.635,082	9	557.095,033 404.635,678	0.601
10	557.107,012 404.644,717	11	557.107,608 404.644,64	0.601
12	557.108,367 404.643,641	13	557.110,323 404.645,111	2.447
14	557.110,909 404.645,034	15	557.113,925 404.641,038	5.006
16	557.113,838 404.640,442	17	557.111,882 404.638,972	2.447
18	557.113,538 404.636,774	19	557.117,223 404.639,65	4.674
20	557.120,411 404.642,033	21	557.111,632 404.653,939	14.793
22	557.103,02 404.665,977	23	557.094,457 404.660,854	9.978
24	557.091,465 404.659,063	25	557.094,293 404.654,99	4.959
26	557.091,804 404.653,397	27	557.086,459 404.649,799	6.443
28	557.086,618 404.647,365	29	557.082,174 404.643,867	5.656
30	557.074,447 404.637,719	31	557.080,415 404.630,229	9.577
32	557.089,594 404.618,708	33	557.096,475 404.624,024	8.695

** Lungimile segmentelor sunt determinate în planul de proiecție Stereo 70 și sunt rotunjite la 1 milimetru.

*** Distanța dintre puncte este formată din segmente cumulate ce sunt mai mici decât valoarea 1 milimetru.

**DATE DESPRE IMOBILUL NR. 1655**

Oficiul de Cadastru și Publicitate Imobiliară PRAHOVA
Biroul de Cadastru și Publicitate Imobiliară Câmpina

A. Partea I. Descrierea imobilului

TEREN Intravilan

Adresa: Loc. Câmpina, Bdul Carol I, Nr. 218, Jud. Prahova

Nr. Crt	Nr cadastral Nr. topografic	Suprafața* (mp)	Observații / Referințe
A1		197	Sector cadastral:13 Teren imprejmuit;

B. Partea II. Proprietari și acte

Inscrieri privitoare la dreptul de proprietate și alte drepturi reale		Referințe
/		
Act Normativ nr. 7, din 13/03/1996 emis de PARLAMENTUL ROMANIEI (LEGE;);		
B1	Intabulare, drept de PROPRIETATE, dobandit prin Lege, cota actuala 1/1, cota initiala 1/1 1) NEIDENTIFICAT NEIDENTIFICAT	A1
B2	Se noteaza PROPRIETAR NEIDENTIFICAT - conform art.13, alin. 15 din Legea 7/1996	A1

C. Partea III. SARCINI .

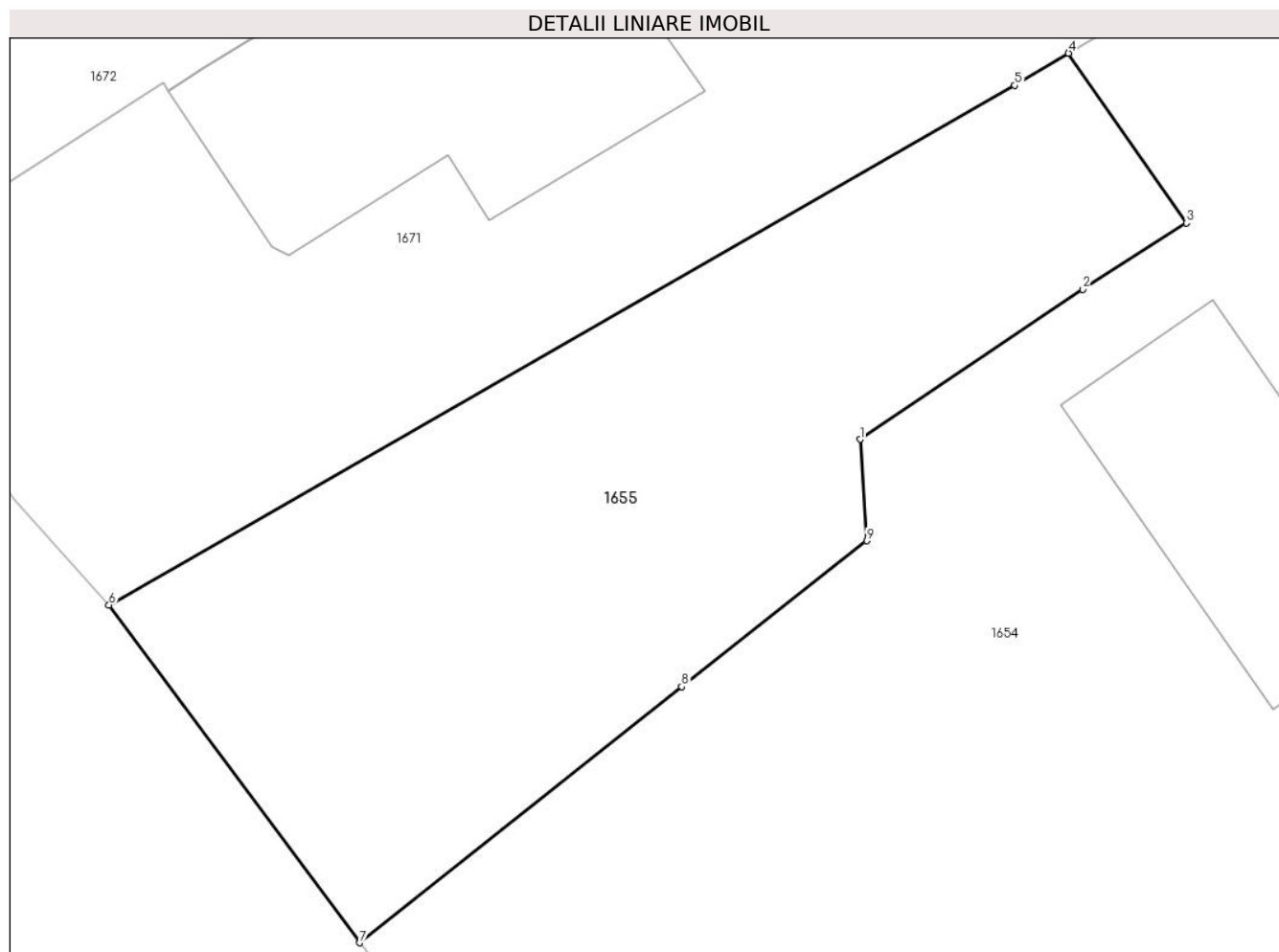
Inscrieri privind dezmembramintele dreptului de proprietate, drepturi reale de garanție și sarcini	Referințe
NU SUNT	

Anexa Nr. 1 La Partea I

Teren

Nr cadastral	Suprafața (mp)*	Observații / Referințe
	197	

* Suprafața este determinată în planul de proiecție Stereo 70.



Date referitoare la teren

Crt	Categorie folosință	Intravilan	Suprafața (mp)	Tarla	Parcelă	Nr. topo	Observații / Referințe
1	arabil	DA	197	72	3905	-	

Lungime Segmente

1) Valorile lungimilor segmentelor sunt obținute din proiecție în plan.

Punct început	X / Y	Punct sfârșit	X / Y	Lungime segment (** (m)
1	557.086,459 404.649,799	2	557.091,804 404.653,397	6.443
2	557.091,804 404.653,397	3	557.094,293 404.654,99	2.955
3	557.094,293 404.654,99	4	557.091,465 404.659,063	4.959
4	557.091,465 404.659,063	5	557.090,175 404.658,291	1.503
5	557.090,175 404.658,291	6	557.068,424 404.645,821	25.072

Punct început	X / Y	Punct sfârșit	X / Y	Lungime segment (** (m)
6	557.068,424 404.645,821	7	557.074,447 404.637,719	10.095
7	557.074,447 404.637,719	8	557.082,174 404.643,867	9.874
8	557.082,174 404.643,867	9	557.086,618 404.647,365	5.656
9	557.086,618 404.647,365	1	557.086,459 404.649,799	2.439

** Lungimile segmentelor sunt determinate în planul de proiecție Stereo 70 și sunt rotunjite la 1 milimetru.

*** Distanța dintre puncte este formată din segmente cumulate ce sunt mai mici decât valoarea 1 milimetru.

**DATE DESPRE IMOBILUL NR. 1656**

Oficiul de Cadastru și Publicitate Imobiliară PRAHOVA
Biroul de Cadastru și Publicitate Imobiliară Câmpina

A. Partea I. Descrierea imobilului

TEREN Intravilan

Adresa: Loc. Câmpina, Str Zimbrului, Nr. 1A, Jud. Prahova

Nr. Crt	Nr cadastral Nr. topografic	Suprafața* (mp)	Observații / Referințe
A1	24476	Din acte: 359 Masurata: 358	Sector cadastral:13 Teren imprejmuit;

Construcții

Crt	Nr cadastral Nr. topografic	Adresa	Observații / Referințe
A1.1	24476-C1	Loc. Câmpina, Str Zimbrului, Nr. 1A, Jud. Prahova	Nr. niveluri:2; S. construita la sol:129 mp; S. construita desfasurata:212 mp; P + M; SUPR. CONSTR. DESF. =212MP. S. CONSTR. MANSARDA = 83.25 MP S. CONSTR. BALCOANE MANSARDA = 5.14 MP
A1.2	24476-C2	Loc. Câmpina, Str Zimbrului, Nr. 1A, Jud. Prahova	Nr. niveluri:1; S. construita la sol:19 mp; S. construita desfasurata:19 mp;

B. Partea II. Proprietari și acte

Inscrieri privitoare la dreptul de proprietate și alte drepturi reale		Referințe
18479 / 16/11/2011		
Act Administrativ nr. 179, din 22/05/1971 emis de CONSILIUL POPULAR AL ORASULUI CAMPINA (; act normativ nr. 84123/12-10-1999 emis de COMISIA JUDETEANA PENTRU STABILIREA DREPTULUI DE P; act administrativ nr. 32/20-08-1971 emis de CONSILIUL POPULAR AL ORASULUI CAMPINA;);		
B1	Intabulare, drept de PROPRIETATE, dobandit prin Constituire, cota actuala 200/359, cota initiala 200/359 1) BUNEA ION	A1
B2	Intabulare, drept de PROPRIETATE, dobandit prin Construire, cota actuala 1/1, cota initiala 1/1 1) BUNEA ION	A1.1, A1.2
8910 / 03/04/2018		
Act Administrativ nr. 18479, din 17/11/2011 emis de BCPI CAMPINA;		
B3	se repositioneaza imobilul conform documentatiei tehnice avizate	A1, A1.1, A1.2

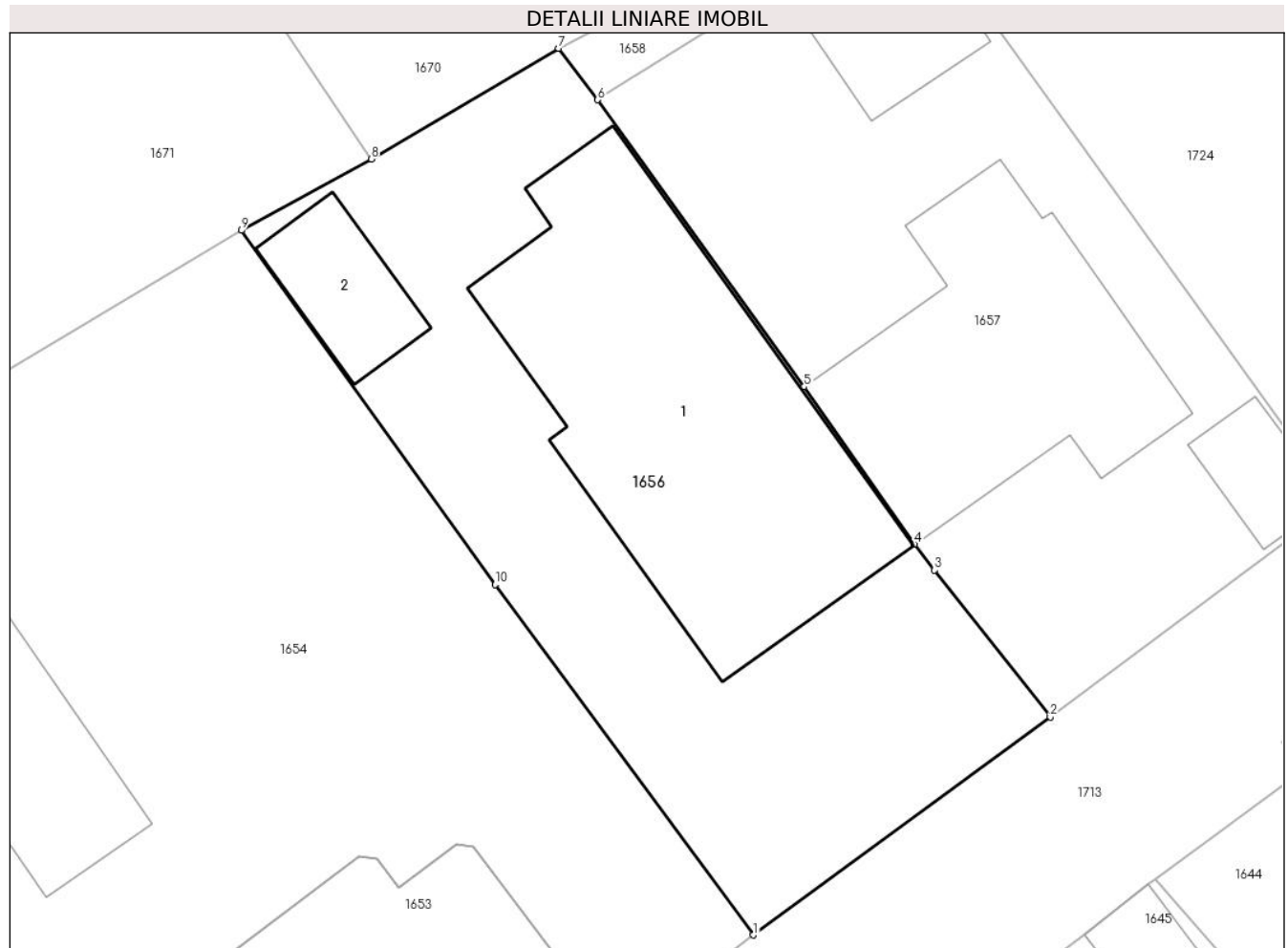
C. Partea III. SARCINI .

Inscrieri privind dezmembramintele dreptului de proprietate, drepturi reale de garanție și sarcini	Referințe
NU SUNT	

Teren

Nr cadastral	Suprafața (mp)*	Observații / Referințe
24476	Din acte: 359 Masurata: 358	

* Suprafața este determinată în planul de proiecție Stereo 70.



Date referitoare la teren

Crt	Categorie folosință	Intra vilan	Suprafața (mp)	Tarla	Parcelă	Nr. topo	Observații / Referințe
1	curți constructii	DA	358	72	3908	-	

Date referitoare la construcții

Crt	Număr	Destinație construcție	Supraf. (mp)	Situație juridică	Observații / Referințe
A1.1	24476-C1	construcții de locuințe	129	Cu acte	Nr. niveluri:2; S. construita la sol:129 mp; S. construita desfasurata:212 mp; P + M; SUPR. CONSTR. DESF.=212MP. S. CONSTR. MANSARDA = 83.25 MP S. CONSTR. BALCOANE MANSARDA = 5.14 MP
A1.2	24476-C2	construcții anexa	19	Cu acte	Nr. niveluri:1; S. construita la sol:19 mp; S. construita desfasurata:19 mp;

Lungime Segmente

1) Valorile lungimilor segmentelor sunt obținute din proiecție în plan.

Punct început	X / Y	Punct sfârșit	X / Y	Lungime segment (** (m)
1	557.120,411 404.642,033	2	557.130,505 404.649,44	12.52

Punct început	X / Y	Punct sfârșit	X / Y	Lungime segment (** (m)
2	557.130,505 404.649,44	3	557.126,57 404.654,432	6.356
3	557.126,57 404.654,432	4	557.125,898 404.655,318	1.112
4	557.125,898 404.655,318	5	557.122,134 404.660,658	6.533
5	557.122,134 404.660,658	6	557.115,125 404.670,413	12.012
6	557.115,125 404.670,413	7	557.113,794 404.672,164	2.199
7	557.113,794 404.672,164	8	557.107,428 404.668,403	7.394
8	557.107,428 404.668,403	9	557.103,02 404.665,977	5.031
9	557.103,02 404.665,977	10	557.111,632 404.653,939	14.801
10	557.111,632 404.653,939	1	557.120,411 404.642,033	14.793

** Lungimile segmentelor sunt determinate în planul de proiecție Stereo 70 și sunt rotunjite la 1 milimetru.

*** Distanța dintre puncte este formată din segmente cumulate ce sunt mai mici decât valoarea 1 milimetru.

**DATE DESPRE IMOBILUL NR. 1657**

Oficiul de Cadastru și Publicitate Imobiliară PRAHOVA
Biroul de Cadastru și Publicitate Imobiliară Câmpina

A. Partea I. Descrierea imobilului

TEREN Intravilan

Nr. CF vechi:10820
Nr. cadastral vechi:11818

Adresa: Loc. Câmpina, Str Zimbrului, Nr. 3, Jud. Prahova

Nr. Crt	Nr cadastral Nr. topografic	Suprafața* (mp)	Observații / Referințe
A1	23135	318	Sector cadastral:13 Teren imprejmuit;

Construcții

Crt	Nr cadastral Nr. topografic	Adresa	Observații / Referințe
A1.1	23135-C1	Loc. Câmpina, Str Zimbrului, Nr. 3, Jud. Prahova	Nr. niveluri:3; S. construita la sol:84 mp; SU PARTER=65.02MP.; SU ETAJ = 58.70MP.; SU ETAJ+BALCON=62.60MP.; SU BECI=9.63MP.; S CONSTRUITA PARTER+ETAJ+BECI = 177.86 MP

B. Partea II. Proprietari și acte

Inscrieri privitoare la dreptul de proprietate și alte drepturi reale		Referințe
19987 / 21/12/2012		
Act Notarial nr. 6140, din 20/12/2012 emis de SAVULESCU VASILE;		
B8	se radiaza antecontractul de vanzare cumparare aut nr 5741/2012 NP Vasile Savulescu ,interdictiile de instrainare si grevare si ipoteca legala inscrise prin incheierea nr 18296/2012 de sub B4,5 ,C1,2 in baza c.v.c. aut nr 6140/20.12.2012 NP Vasile Savulescu	A1, A1.1
30457 / 06/10/2015		
Act Notarial nr. 3985, din 05/10/2015 emis de Ivan Mihaela;		
B14	se radiaza notarea antecontractului de vanzare cumparare, ipoteca legala si interdictiile aferente de sub B12, 13, C2, in baza contractului de vanzare cu garantare ipotecara aut.nr. 3985/05.10.2015 NP Ivan Mihaela	A1, A1.1
B15	Intabulare, drept de PROPRIETATEcumparare ca bun comun, dobandit prin Conventie, cota actuala 1/1, cota initiala 1/1 1) TOCITU NICOLAE SORIN 2) TOCITU ELENA CRENGUTA	A1, A1.1
8566 / 30/03/2018		
Act Administrativ nr. 30457, din 06/10/2015 emis de BCPI Campina;		
B16	se repositioneaza imobilul conform documentatiei tehnice avizate	A1, A1.1

C. Partea III. SARCINI

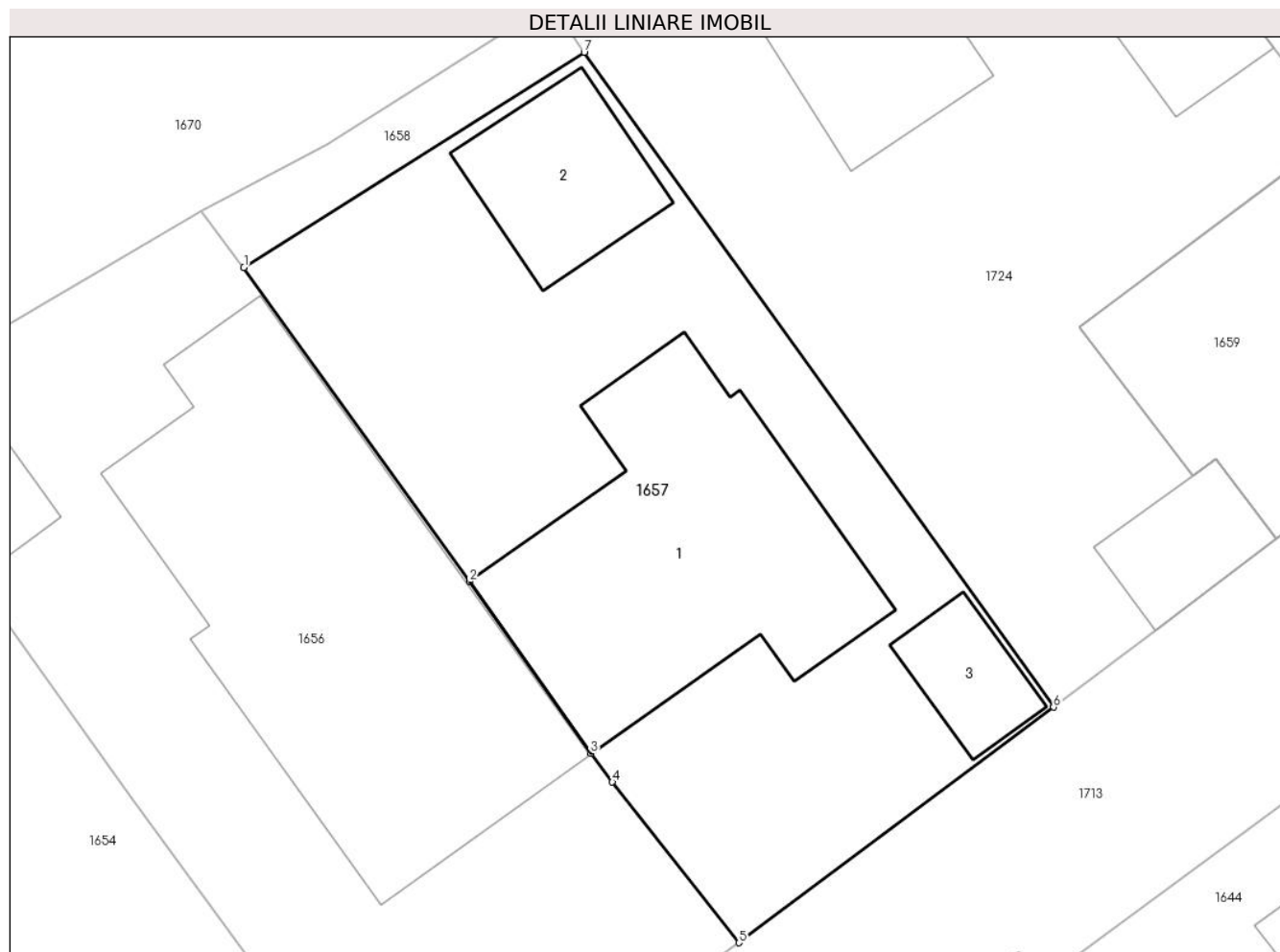
Inscrieri privind dezmembramintele dreptului de proprietate, drepturi reale de garanție și sarcini		Referințe
31269 / 14/10/2015		
Act Notarial nr. 3985, din 05/10/2015 emis de NP Ivan Mihaela;		
C5	se radiaza ipoteca legala inscrise prin incheierea nr. 30457/06.10.2015, de sub C3, in baza contractului de vanzare cu garantie ipotecara aut.nr. 3985/05.10.2015 si a ordinului de plata din data de 09.10.2015, in baza art. 885 Cod Civil	A1, A1.1
6981 / 12/01/2023		
Act Notarial nr. 63, din 11/01/2023 emis de NICA ROXANA ELENA;		
C6	se radiaza ipoteca si interdictiile aferente inscrise sub C4 in baza declaratiei aut nr 63 din 11.01.2023 emisa de NP NICA ROXANA ELENA	A1, A1.1

Anexa Nr. 1 La Partea I

Teren

Nr cadastral	Suprafața (mp)*	Observații / Referințe
23135	318	

* Suprafața este determinată în planul de proiecție Stereo 70.



Date referitoare la teren

Crt	Categorie folosință	Intra vilan	Suprafața (mp)	Tarla	Parcelă	Nr. topo	Observații / Referințe
1	curți constructii	DA	318	72	3909	-	

Date referitoare la construcții

Crt	Număr	Destinație construcție	Supraf. (mp)	Situație juridică	Observații / Referințe
A1.1	23135-C1	construcții de locuințe	Din acte: 0 Masurata: 84	Cu acte	Nr. niveluri:3; S. construita la sol:84 mp; SU PARTER=65.02MP.; SU ETAJ = 58.70MP.; SU ETAJ+BALCON=62.60MP.; SU BECI=9.63MP.; S CONSTRUITA PARTER+ETAJ+BECI = 177.86 MP
A1.2	23135-C2	construcții anexa	Din acte: 0 Masurata: 25	Fara acte	Nr. niveluri:1; S. construita la sol:25 mp;
A1.3	23135-C3	construcții anexa	Din acte: 0 Masurata: 13	Fara acte	Nr. niveluri:1; S. construita la sol:13 mp;

Lungime Segmente

1) Valorile lungimilor segmentelor sunt obținute din proiecție în plan.

Punct început	X / Y	Punct sfârșit	X / Y	Lungime segment (** (m)
1	557.115,125 404.670,413	2	557.122,134 404.660,658	12.012

Punct început	X / Y	Punct sfârșit	X / Y	Lungime segment (** (m)
2	557.122,134 404.660,658	3	557.125,898 404.655,318	6.533
3	557.125,898 404.655,318	4	557.126,57 404.654,432	1.112
4	557.126,57 404.654,432	5	557.130,505 404.649,44	6.356
5	557.130,505 404.649,44	6	557.140,272 404.656,758	12.204
6	557.140,272 404.656,758	7	557.125,693 404.677,092	25.02
7	557.125,693 404.677,092	1	557.115,125 404.670,413	12.502

** Lungimile segmentelor sunt determinate în planul de proiecție Stereo 70 și sunt rotunjite la 1 milimetru.

*** Distanța dintre puncte este formată din segmente cumulate ce sunt mai mici decât valoarea 1 milimetru.

**DATE DESPRE IMOBILUL NR. 1658**

Oficiul de Cadastru și Publicitate Imobiliară PRAHOVA
Biroul de Cadastru și Publicitate Imobiliară Câmpina

A. Partea I. Descrierea imobilului

TEREN Intravilan

Nr. CF vechi:10622
Nr. cadastral vechi:11723

Adresa: Loc. Câmpina, Str Zimbrului, Nr. 3, Jud. Prahova

Nr. Crt	Nr cadastral Nr. topografic	Suprafața* (mp)	Observații / Referințe
A1	23042	24	Sector cadastral:13 Teren imprejmuit;

B. Partea II. Proprietari și acte

Inscrieri privitoare la dreptul de proprietate și alte drepturi reale		Referințe
7735 / 19/05/2009		
Hotarare nr. 40, din 26/03/2009 emis de CONS LOCAL CAMPINA;		
B1	Intabulare, drept de PROPRIETATE, dobandit prin Lege, cota actuala 1/1, cota initiala 1/1 1) MUNICIPIUL CAMPINA- DOMENIU PRIVAT, CIF:999999999999	A1
8548 / 30/03/2018		
Act Administrativ nr. 7735, din 19/05/2009 emis de BCPI Campina;		
B2	se repositioneaza imobilul conform documentatiei tehnice avizate	A1

C. Partea III. SARCINI .

Inscrieri privind dezmembramintele dreptului de proprietate, drepturi reale de garanție și sarcini	Referințe
NU SUNT	

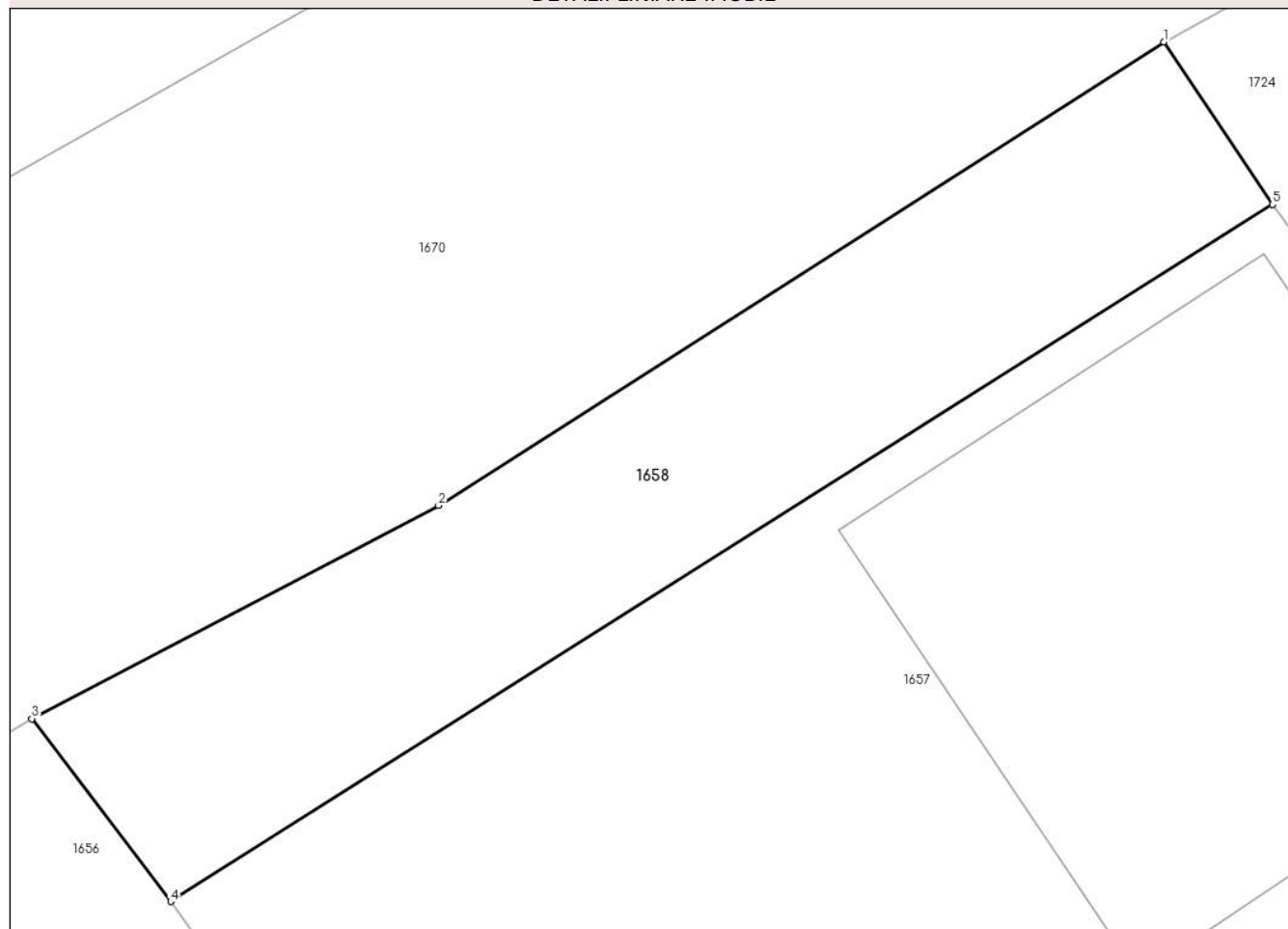
Anexa Nr. 1 La Partea I

Teren

Nr cadastral	Suprafața (mp)*	Observații / Referințe
23042	24	

* Suprafața este determinată în planul de proiecție Stereo 70.

DETALII LINIARE IMOBIL



Date referitoare la teren

Crt	Categorie folosință	Intravilan	Suprafața (mp)	Tarla	Parcelă	Nr. topo	Observații / Referințe
1	curți constructii	DA	24	72	3909	-	

Lungime Segmente

1) Valorile lungimilor segmentelor sunt obținute din proiecție în plan.

Punct început	X / Y	Punct sfârșit	X / Y	Lungime segment (** (m)
1	557.124,652 404.678,648	2	557.117,695 404.674,208	8.253
2	557.117,695 404.674,208	3	557.113,794 404.672,164	4.404
3	557.113,794 404.672,164	4	557.115,125 404.670,413	2.199
4	557.115,125 404.670,413	5	557.125,693 404.677,092	12.502
5	557.125,693 404.677,092	1	557.124,652 404.678,648	1.872

**** Lungimile segmentelor sunt determinate în planul de proiecție Stereo 70 și sunt rotunjite la 1 milimetru.**

***** Distanța dintre puncte este formată din segmente cumulate ce sunt mai mici decât valoarea 1 milimetru.**

**DATE DESPRE IMOBILUL NR. 1659**

Oficiul de Cadastru și Publicitate Imobiliară PRAHOVA
Biroul de Cadastru și Publicitate Imobiliară Câmpina

A. Partea I. Descrierea imobilului

TEREN Intravilan

Adresa: Loc. Câmpina, Str Zimbrului, Nr. 3, Jud. Prahova

Nr. Crt	Nr cadastral Nr. topografic	Suprafața* (mp)	Observații / Referințe
A1	27693	Din acte: 87 Masurata: 86	Sector cadastral:13 Teren imprejmuit; Constructia C1 inscrisa in CF 27693-C1;

B. Partea II. Proprietari și acte

Inscrieri privitoare la dreptul de proprietate și alte drepturi reale		Referințe
18856 / 09/07/2018		
Act Notarial nr. 256, din 02/07/2018 emis de NP Ivan Mihaela;		
B3	Intabulare, drept de PROPRIETATEptr cota de teren de 33,12 mp indiviz din 86 mp, dobandit prin Succesiune, cota actuala 33/86, cota initiala 33/86 1) SONEA MARIUS-OCTAVIAN	A1
2472 / 21/01/2022		
Act Notarial nr. 7, din 20/01/2022 emis de Musat Roxana Andreea;		
B6	Intabulare, drept de PROPRIETATEpentru terenul in suprafata de 54,35 mp indiviz din 86 mp, dobandit prin Succesiune, cota actuala 54/86, cota initiala 54/86 1) VARTIC CATALIN ALIN	A1

C. Partea III. SARCINI .

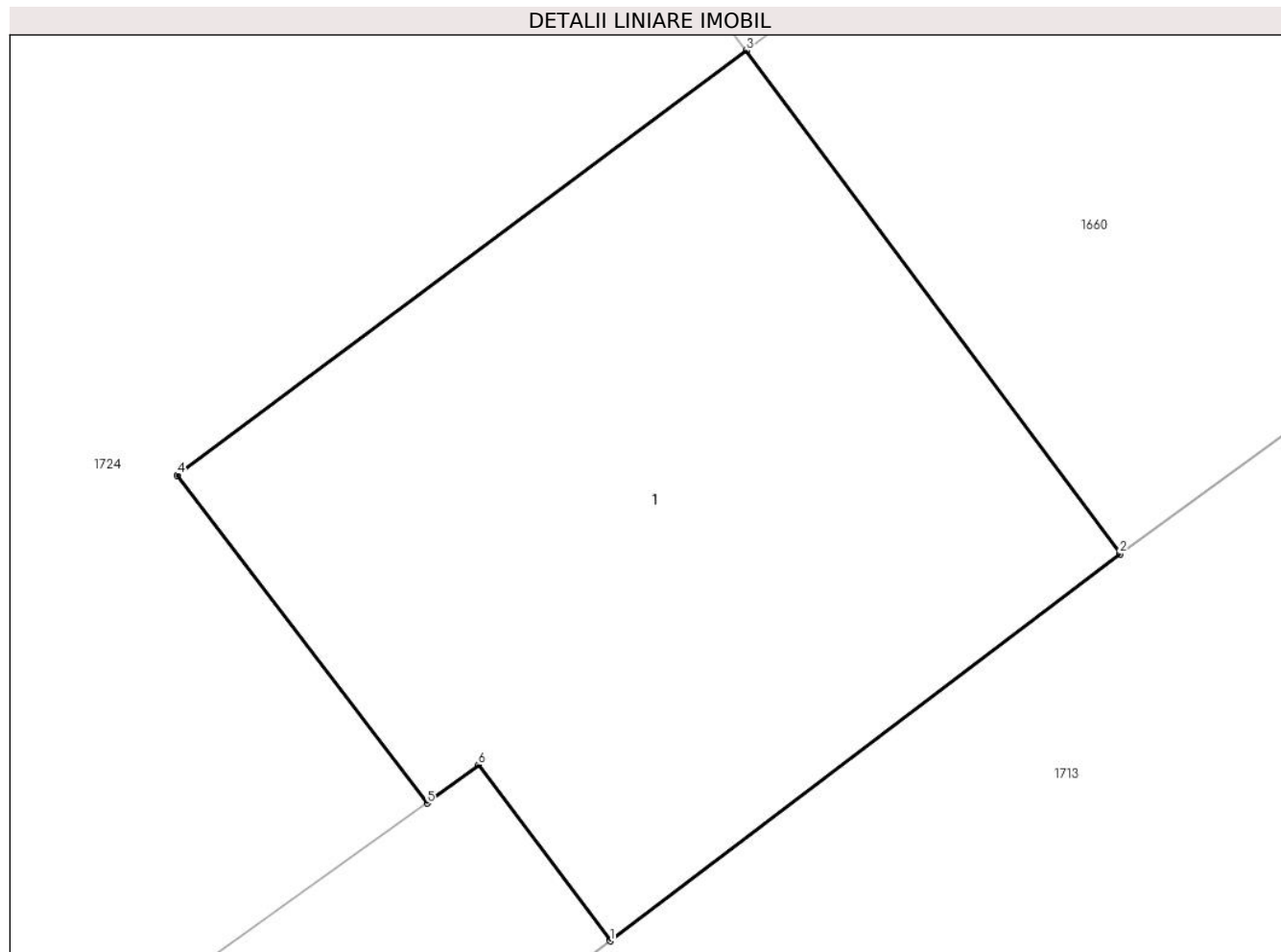
Inscrieri privind dezmembramintele dreptului de proprietate, drepturi reale de garanție și sarcini	Referințe
NU SUNT	

Anexa Nr. 1 La Partea I

Teren

Nr cadastral	Suprafața (mp)*	Observații / Referințe
27693	Din acte: 87 Masurata: 86	

* Suprafața este determinată în planul de proiecție Stereo 70.



Date referitoare la teren

Crt	Categorie folosință	Intravilan	Suprafața (mp)	Tarla	Parcelă	Nr. topo	Observații / Referințe
1	curți constructii	DA	86	72	3910	-	

Lungime Segmente

1) Valorile lungimilor segmentelor sunt obținute din proiecție în plan.

Punct început	X / Y	Punct sfârșit	X / Y	Lungime segment (** (m)
1	557.147,191 404.661,98	2	557.154,408 404.667,458	9.061
2	557.154,408 404.667,458	3	557.149,114 404.674,583	8.876
3	557.149,114 404.674,583	4	557.141,066 404.668,569	10.047
4	557.141,066 404.668,569	5	557.144,599 404.663,928	5.833
5	557.144,599 404.663,928	6	557.145,329 404.664,47	0.909

Punct început	X / Y	Punct sfârșit	X / Y	Lungime segment (** (m)
6	557.145,329 404.664,47	1	557.147,191 404.661,98	3.109

** Lungimile segmentelor sunt determinate în planul de proiecție Stereo 70 și sunt rotunjite la 1 milimetru.

*** Distanța dintre puncte este formată din segmente cumulate ce sunt mai mici decât valoarea 1 milimetru.

**DATE DESPRE IMOBILUL NR. 1660**

Oficiul de Cadastru și Publicitate Imobiliară PRAHOVA
Biroul de Cadastru și Publicitate Imobiliară Câmpina

A. Partea I. Descrierea imobilului

TEREN Intravilan

Adresa: Loc. Câmpina, Str Zimbrului, Nr. 3B, Jud. Prahova

Nr. Crt	Nr cadastral Nr. topografic	Suprafața* (mp)	Observații / Referințe
A1		312	Sector cadastral:13 Teren imprejmuit;

B. Partea II. Proprietari și acte

Inscrieri privitoare la dreptul de proprietate și alte drepturi reale		Referințe
/		
Act Normativ nr. 7, din 13/03/1996 emis de PARLAMENTUL ROMANIEI (LEGE;);		
B1	Intabulare, drept de PROPRIETATE, dobandit prin Lege, cota actuala 1/1, cota initiala 1/1 1) NEIDENTIFICAT NEIDENTIFICAT	A1
B2	Se noteaza PROPRIETAR NEIDENTIFICAT - conform art.13, alin. 15 din Legea 7/1996	A1

C. Partea III. SARCINI .

Inscrieri privind dezmembramintele dreptului de proprietate, drepturi reale de garanție și sarcini	Referințe
NU SUNT	

Anexa Nr. 1 La Partea I

Teren

Nr cadastral	Suprafața (mp)*	Observații / Referințe
	312	

* Suprafața este determinată în planul de proiecție Stereo 70.



Date referitoare la teren

Crt	Categorie folosință	Intravilan	Suprafața (mp)	Tarla	Parcelă	Nr. topo	Observații / Referințe
1	curți constructii	DA	312	72	3910	-	

Date referitoare la construcții

Crt	Număr	Destinație construcție	Supraf. (mp)	Situație juridică	Observații / Referințe
A1.1	-C1	construcții de locuințe	Din acte: 0 Masurata: 86	Fara acte	Nr. niveluri:2; S. construita la sol:86 mp;
A1.2	-C2	construcții anexa	Din acte: 0 Masurata: 6	Fara acte	Nr. niveluri:1; S. construita la sol:6 mp;
A1.3	-C3	construcții anexa	Din acte: 0 Masurata: 17	Fara acte	Nr. niveluri:1; S. construita la sol:17 mp;

Lungime Segmente

1) Valorile lungimilor segmentelor sunt obținute din proiecție în plan.

Punct început	X / Y	Punct sfârșit	X / Y	Lungime segment (** (m)
1	557.164,909 404.675,099	2	557.162,393 404.678,581	4.296
2	557.162,393 404.678,581	3	557.154,702 404.689,088	13.021

Punct început	X / Y	Punct sfârșit	X / Y	Lungime segment (** (m)
3	557.154,702 404.689,088	4	557.151,559 404.693,891	5.74
4	557.151,559 404.693,891	5	557.139,988 404.687,379	13.278
5	557.139,988 404.687,379	6	557.141,201 404.685,545	2.199
6	557.141,201 404.685,545	7	557.142,666 404.683,399	2.598
7	557.142,666 404.683,399	8	557.144,306 404.681,109	2.817
8	557.144,306 404.681,109	9	557.147,117 404.677,222	4.797
9	557.147,117 404.677,222	10	557.149,114 404.674,583	3.309
10	557.149,114 404.674,583	11	557.154,408 404.667,458	8.876
11	557.154,408 404.667,458	12	557.161,476 404.672,601	8.741
12	557.161,476 404.672,601	1	557.164,909 404.675,099	4.246

** Lungimile segmentelor sunt determinate în planul de proiecție Stereo 70 și sunt rotunjite la 1 milimetru.

*** Distanța dintre puncte este formată din segmente cumulate ce sunt mai mici decât valoarea 1 milimetru.

**DATE DESPRE IMOBILUL NR. 1661**

Oficiul de Cadastru și Publicitate Imobiliară PRAHOVA
Biroul de Cadastru și Publicitate Imobiliară Câmpina

A. Partea I. Descrierea imobilului

TEREN Intravilan

Adresa: Loc. Câmpina, Str Zimbrului, Nr. 5B, Jud. Prahova

Nr. Crt	Nr cadastral Nr. topografic	Suprafața* (mp)	Observații / Referințe
A1		199	Sector cadastral:13 Teren imprejmuit;

B. Partea II. Proprietari și acte

Inscrieri privitoare la dreptul de proprietate și alte drepturi reale		Referințe
/		
Act Normativ nr. 7, din 13/03/1996 emis de PARLAMENTUL ROMANIEI (LEGE;);		
B1	Intabulare, drept de PROPRIETATE, dobandit prin Lege, cota actuala 1/1, cota initiala 1/1 1) NEIDENTIFICAT NEIDENTIFICAT	A1
B2	Se noteaza PROPRIETAR NEIDENTIFICAT - conform art.13, alin. 15 din Legea 7/1996	A1

C. Partea III. SARCINI .

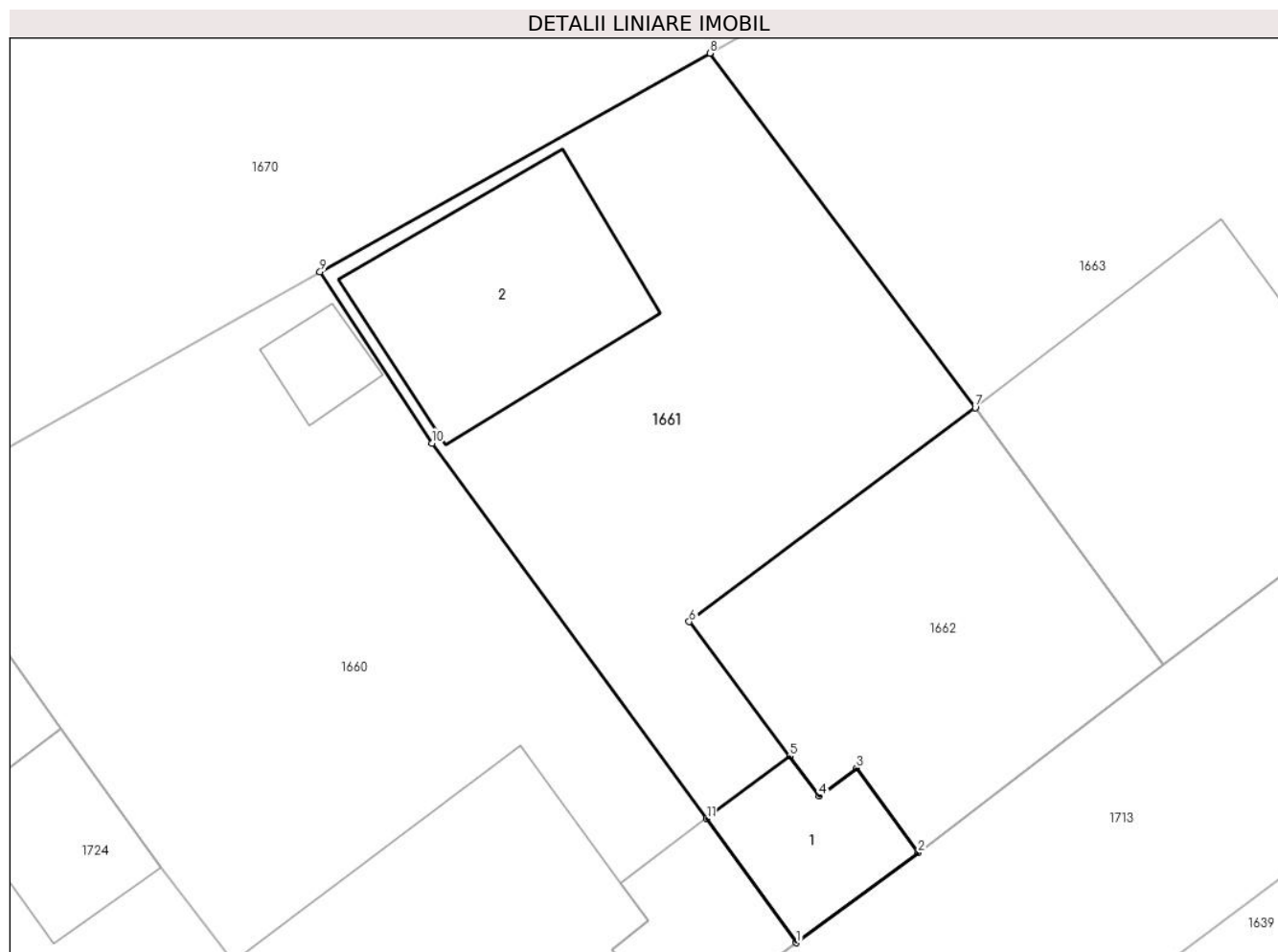
Inscrieri privind dezmembramintele dreptului de proprietate, drepturi reale de garanție și sarcini	Referințe
NU SUNT	

Anexa Nr. 1 La Partea I

Teren

Nr cadastral	Suprafața (mp)*	Observații / Referințe
	199	

* Suprafața este determinată în planul de proiecție Stereo 70.



Date referitoare la teren

Crt	Categorie folosință	Intra vilan	Suprafața (mp)	Tarla	Parcelă	Nr. topo	Observații / Referințe
1	curți constructii	DA	199	72	3911	-	

Date referitoare la construcții

Crt	Număr	Destinație construcție	Supraf. (mp)	Situație juridică	Observații / Referințe
A1.1	-C1	constructii anexa	Din acte: 0 Masurata: 16	Fara acte	Nr. niveluri:1; S. construita la sol:16 mp;
A1.2	-C2	constructii anexa	Din acte: 0 Masurata: 39	Fara acte	Nr. niveluri:1; S. construita la sol:39 mp;

Lungime Segmente

1) Valorile lungimilor segmentelor sunt obținute din proiecție în plan.

Punct început	X / Y	Punct sfârșit	X / Y	Lungime segment (** (m)
1	557.164,909 404.675,099	2	557.168,317 404.677,619	4.238
2	557.168,317 404.677,619	3	557.166,592 404.679,992	2.934
3	557.166,592 404.679,992	4	557.165,551 404.679,202	1.307

Punct început	X / Y	Punct sfârşit	X / Y	Lungime segment (** (m)
4	557.165,551 404.679,202	5	557.164,713 404.680,326	1.402
5	557.164,713 404.680,326	6	557.161,905 404.684,092	4.698
6	557.161,905 404.684,092	7	557.169,919 404.690,08	10.004
7	557.169,919 404.690,08	8	557.162,48 404.700,008	12.406
8	557.162,48 404.700,008	9	557.151,559 404.693,891	12.517
9	557.151,559 404.693,891	10	557.154,702 404.689,088	5.74
10	557.154,702 404.689,088	11	557.162,393 404.678,581	13.021
11	557.162,393 404.678,581	1	557.164,909 404.675,099	4.296

** Lungimile segmentelor sunt determinate în planul de proiecție Stereo 70 și sunt rotunjite la 1 milimetru.

*** Distanța dintre puncte este formată din segmente cumulate ce sunt mai mici decât valoarea 1 milimetru.

**DATE DESPRE IMOBILUL NR. 1662**

Oficiul de Cadastru și Publicitate Imobiliară PRAHOVA
Biroul de Cadastru și Publicitate Imobiliară Câmpina

A. Partea I. Descrierea imobilului

TEREN Intravilan

Adresa: Loc. Câmpina, Str Zimbrului, Nr. 5, Jud. Prahova, T 72 ; CC 3911 partial

Nr. Crt	Nr cadastral Nr. topografic	Suprafața* (mp)	Observații / Referințe
A1	29648	Din acte: 88 Masurata: 86	Sector cadastral:13 Teren imprejmuit; Constructia C1 inscrisa in CF 29648-C1; T 72 ; CC 3911 partial

B. Partea II. Proprietari și acte

Inscrieri privitoare la dreptul de proprietate și alte drepturi reale	Referințe
51977 / 16/11/2022	
Act Notarial nr. 5710, din 15/11/2022 emis de Pop Mihaela Cristina (; act administrativ nr 1181 din 23.01.2024, emis de SC CONTI SA;act administrativ nr 51452 din 30.05.1995, emis de SC CONTI SA;act administrativ nr 51452 din 16.06.1995, emis de SC CONTI SA);	
B3	A1
Intabulare, drept de PROPRIETATEpentru cota de teren de 53,66 mp indiviz din intreg aferenta ap 1 cu nr cadastral 29648-C1-U1, dobandit prin Conventie, cota actuala 54/88, cota initiala 54/86	
1) MARIN FLORENTINA	
2581 / 25/01/2024	
Act Administrativ nr. 2732, din 19/01/2024 emis de Directia Economica-Campina (; act administrativ nr 1181 din 23.01.2024, emis de SC CONTI SA;act administrativ nr 51452 din 30.05.1995, emis de SC CONTI SA;act administrativ nr 51452 din 16.06.1995, emis de SC CONTI SA);	
B4	A1
Intabulare, drept de PROPRIETATEpentru cota de teren de 34,06 mp indiviz din intreg aferenta ap cu nr cadastral 29648-C1-U2, dobandit prin Conventie, cota actuala 34/88, cota initiala 34/88	
1) MARIN AURELIA	

C. Partea III. SARCINI .

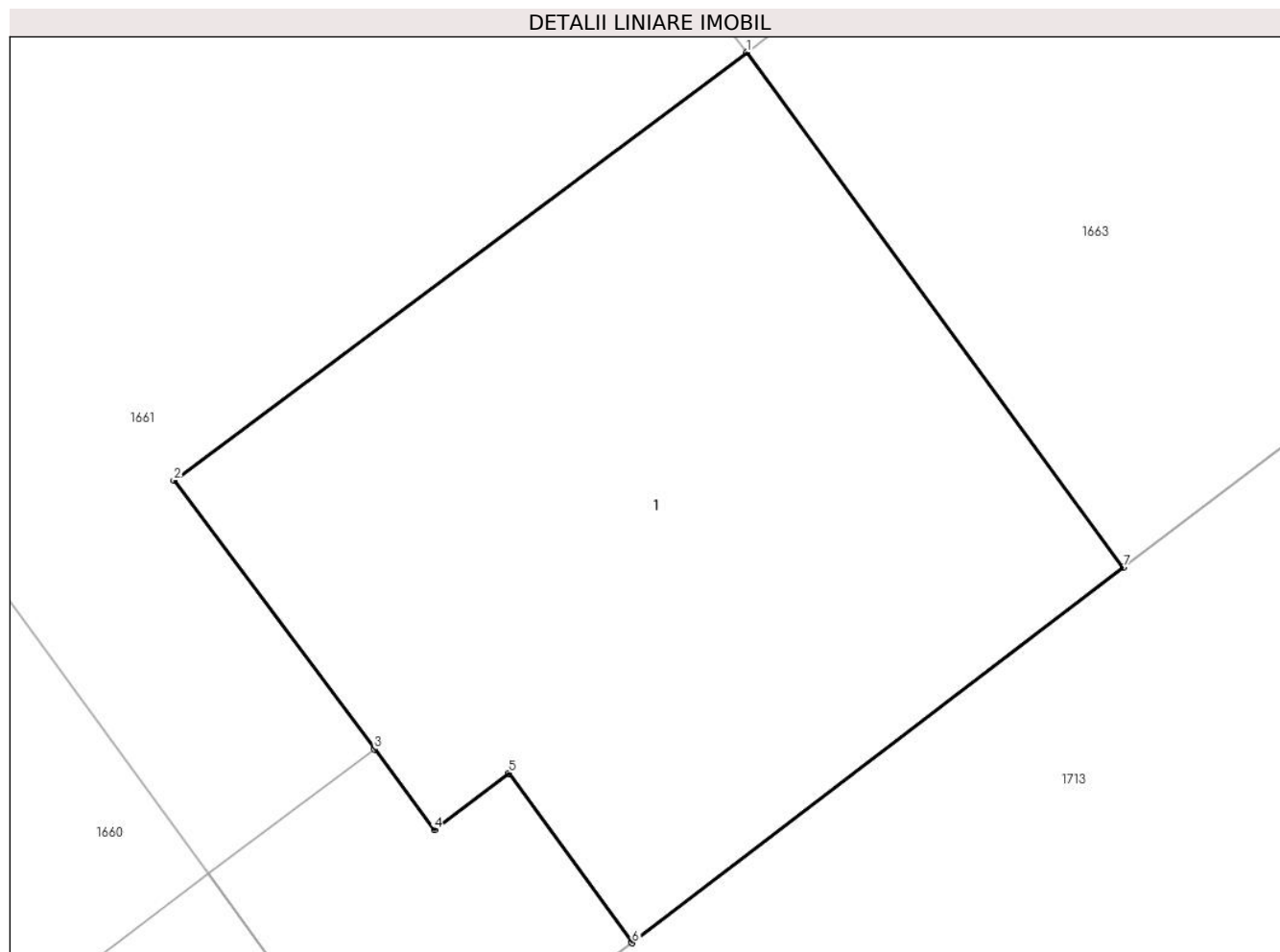
Inscrieri privind dezmembramintele dreptului de proprietate, drepturi reale de garanție și sarcini	Referințe
NU SUNT	

Anexa Nr. 1 La Partea I

Teren

Nr cadastral	Suprafața (mp)*	Observații / Referințe
29648	Din acte: 88 Masurata: 86	T 72 ; CC 3911 partial

* Suprafața este determinată în planul de proiecție Stereo 70.



Date referitoare la teren

Crt	Categorie folosință	Intra vilan	Suprafața (mp)	Tarla	Parcelă	Nr. topo	Observații / Referințe
1	curți constructii	DA	86	72	3911	-	

Lungime Segmente

1) Valorile lungimilor segmentelor sunt obținute din proiecție în plan.

Punct început	X / Y	Punct sfârșit	X / Y	Lungime segment (** (m)
1	557.169,919 404.690,08	2	557.161,905 404.684,092	10.004
2	557.161,905 404.684,092	3	557.164,713 404.680,326	4.698
3	557.164,713 404.680,326	4	557.165,551 404.679,202	1.402
4	557.165,551 404.679,202	5	557.166,592 404.679,992	1.307
5	557.166,592 404.679,992	6	557.168,317 404.677,619	2.934

Punct început	X / Y	Punct sfârșit	X / Y	Lungime segment (** (m)
6	557.168,317 404.677,619	7	557.175,193 404.682,874	8.654
7	557.175,193 404.682,874	1	557.169,919 404.690,08	8.93

** Lungimile segmentelor sunt determinate în planul de proiecție Stereo 70 și sunt rotunjite la 1 milimetru.

*** Distanța dintre puncte este formată din segmente cumulate ce sunt mai mici decât valoarea 1 milimetru.

**DATE DESPRE IMOBILUL NR. 1663**

Oficiul de Cadastru și Publicitate Imobiliară PRAHOVA
Biroul de Cadastru și Publicitate Imobiliară Câmpina

A. Partea I. Descrierea imobilului

TEREN Intravilan

Adresa: Loc. Câmpina, Str Zimbrului, Nr. 5A, Jud. Prahova

Nr. Crt	Nr cadastral Nr. topografic	Suprafața* (mp)	Observații / Referințe
A1		403	Sector cadastral:13 Teren imprejmuit;

B. Partea II. Proprietari și acte

Inscrieri privitoare la dreptul de proprietate și alte drepturi reale		Referințe
/		
Act Normativ nr. 7, din 13/03/1996 emis de PARLAMENTUL ROMANIEI (LEGE;);		
B1	Intabulare, drept de PROPRIETATE, dobandit prin Lege, cota actuala 1/1, cota initiala 1/1 1) NEIDENTIFICAT NEIDENTIFICAT	A1
B2	Se noteaza PROPRIETAR NEIDENTIFICAT - conform art.13, alin. 15 din Legea 7/1996	A1

C. Partea III. SARCINI .

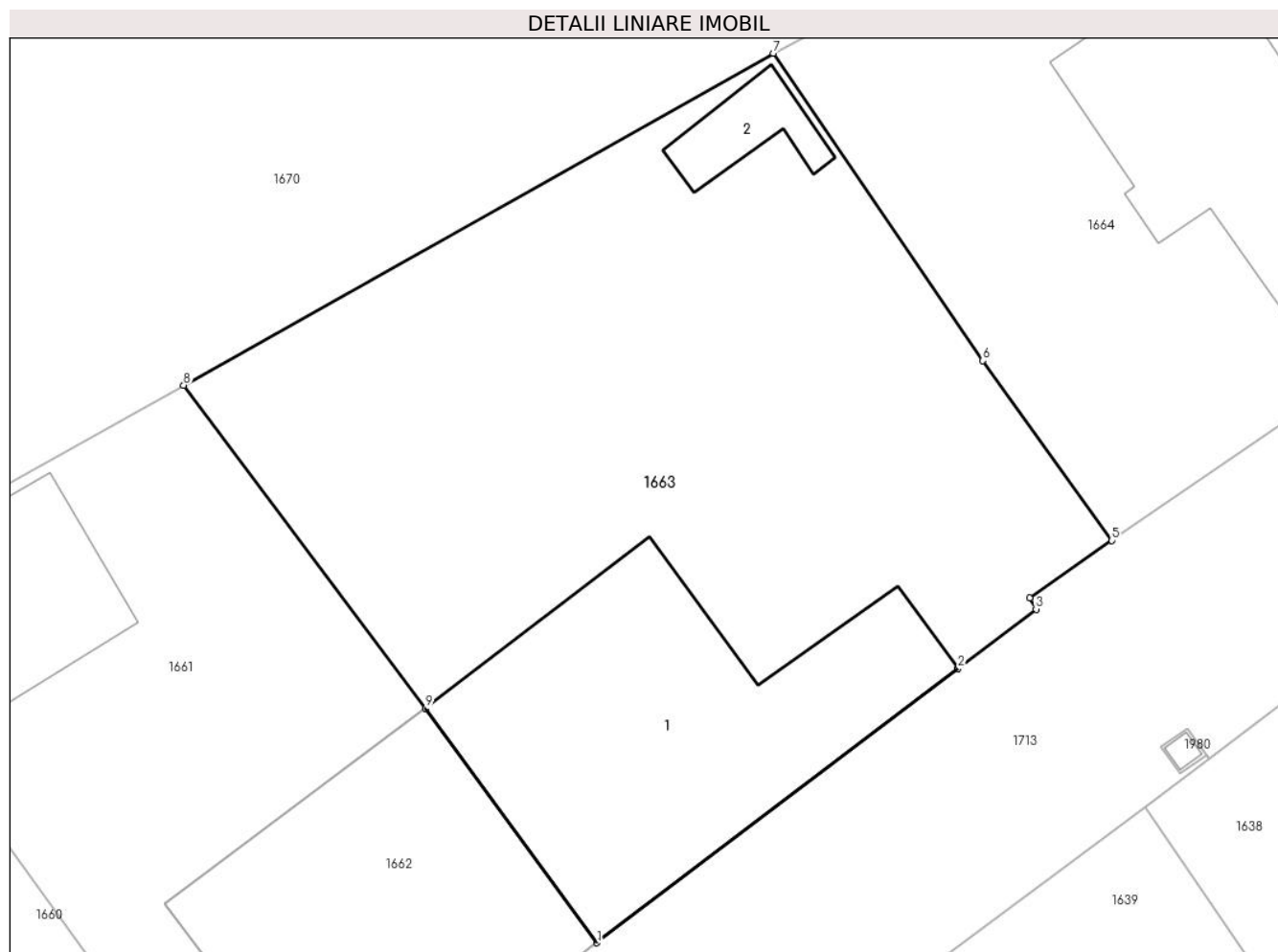
Inscrieri privind dezmembramintele dreptului de proprietate, drepturi reale de garanție și sarcini	Referințe
NU SUNT	

Anexa Nr. 1 La Partea I

Teren

Nr cadastral	Suprafața (mp)*	Observații / Referințe
	403	

* Suprafața este determinată în planul de proiecție Stereo 70.



Date referitoare la teren

Crt	Categorie folosință	Intra vilan	Suprafața (mp)	Tarla	Parcelă	Nr. topo	Observații / Referințe
1	curți constructii	DA	403	72	3911	-	

Date referitoare la construcții

Crt	Număr	Destinație construcție	Supraf. (mp)	Situație juridică	Observații / Referințe
A1.1	-C1	construcții de locuințe	Din acte: 0 Masurata: 95	Fara acte	Nr. niveluri:3; S. construita la sol:95 mp;
A1.2	-C2	construcții anexa	Din acte: 0 Masurata: 9	Fara acte	Nr. niveluri:1; S. construita la sol:9 mp;

Lungime Segmente

1) Valorile lungimilor segmentelor sunt obținute din proiecție în plan.

Punct început	X / Y	Punct sfârșit	X / Y	Lungime segment (** (m)
1	557.175,193 404.682,874	2	557.186,302 404.691,301	13.944
2	557.186,302 404.691,301	3	557.188,705 404.693,13	3.02
3	557.188,705 404.693,13	4	557.188,505 404.693,468	0.393

Punct început	X / Y	Punct sfârșit	X / Y	Lungime segment (** (m)
4	557.188,505 404.693,468	5	557.191,027 404.695,242	3.083
5	557.191,027 404.695,242	6	557.187,066 404.700,766	6.797
6	557.187,066 404.700,766	7	557.180,619 404.710,217	11.441
7	557.180,619 404.710,217	8	557.162,48 404.700,008	20.815
8	557.162,48 404.700,008	9	557.169,919 404.690,08	12.406
9	557.169,919 404.690,08	1	557.175,193 404.682,874	8.93

** Lungimile segmentelor sunt determinate în planul de proiecție Stereo 70 și sunt rotunjite la 1 milimetru.

*** Distanța dintre puncte este formată din segmente cumulate ce sunt mai mici decât valoarea 1 milimetru.

**DATE DESPRE IMOBILUL NR. 1664**

Oficiul de Cadastru și Publicitate Imobiliară PRAHOVA
Biroul de Cadastru și Publicitate Imobiliară Câmpina

A. Partea I. Descrierea imobilului

TEREN Intravilan

Nr. CF vechi:696(e:696)

Nr. cadastral vechi:863

Adresa: Loc. Câmpina, Str Zimbrului, Nr. 7, Jud. Prahova

Nr. Crt	Nr cadastral Nr. topografic	Suprafața* (mp)	Observații / Referințe
A1	20562	Din acte: 296 Masurata: 293	Sector cadastral:13 Teren imprejmuit;

Construcții

Crt	Nr cadastral Nr. topografic	Adresa	Observații / Referințe
A1.1	20562-C1	Loc. Câmpina, Str Zimbrului, Nr. 7, Jud. Prahova	Nr. niveluri:2; S. construita la sol:97 mp;

B. Partea II. Proprietari și acte

Inscrieri privitoare la dreptul de proprietate și alte drepturi reale		Referințe
1025 / 14/02/2006		
Contract De Vanzare-Cumparare nr. 586, din 13/02/2006 emis de NP Savulescu V_Campina;		
B2	Intabulare, drept de PROPRIETATEcumparare ca bun comun, dobandit prin Conventie, cota actuala 1/1, cota initiala 1/1 1) STOICA NINEL 2) STOICA VERONICA-DOINITA	A1, A1.1

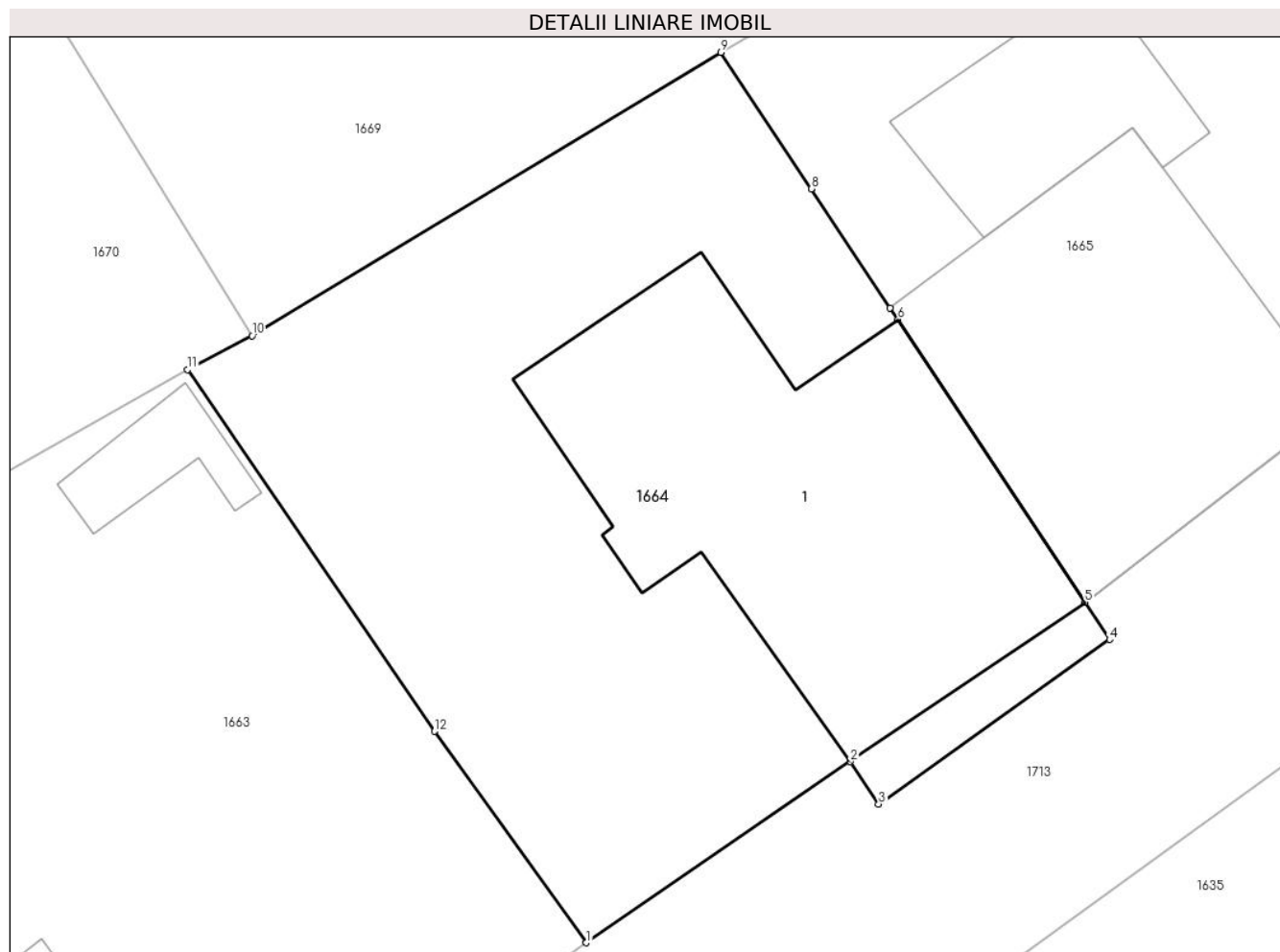
C. Partea III. SARCINI

Inscrieri privind dezmembramintele dreptului de proprietate, drepturi reale de garanție și sarcini		Referințe
1025 / 14/02/2006		
Contract De Vanzare-Cumparare nr. 586, din 13/02/2006 emis de NP Savulescu V_Campina;		
C1	Intabulare, drept de UZUFRACT 1) STOICA SAFTA 2) STOICA DUMITRU	A1, A1.1
1940 / 16/02/2007		
Contract De Ipoteca nr. 668, din 15/02/2007 emis de NP VASILE SAVULESCU;		
C3	Intabulare, drept de IPOTECA, Valoare:6630 EURplus dobanzi, comisioane si alte costuri aferente precum si notarea interdictiilor de instrainare, dezmembrare, grevare cu sarcini si servituti 1) RAIFFEISEN BANK SA BUCURESTI - PRIN AGENTIA CAROL CAMPINA, CIF:999999999999	A1, A1.1

Teren

Nr cadastral	Suprafața (mp)*	Observații / Referințe
20562	Din acte: 296 Masurata: 293	

* Suprafața este determinată în planul de proiecție Stereo 70.



Date referitoare la teren

Crt	Categorie folosință	Intra vilan	Suprafața (mp)	Tarla	Parcelă	Nr. topo	Observații / Referințe
1	curți constructii	DA	293	72	3912	-	

Date referitoare la construcții

Crt	Număr	Destinație construcție	Supraf. (mp)	Situație juridică	Observații / Referințe
A1.1	20562-C1	construcții de locuințe	97	Cu acte	Nr. niveluri:2; S. construita la sol:97 mp;

Lungime Segmente

1) Valorile lungimilor segmentelor sunt obținute din proiecție în plan.

Punct început	X / Y	Punct sfârșit	X / Y	Lungime segment (** (m)
1	557.191,027 404.695,242	2	557.197,93 404.699,974	8.369
2	557.197,93 404.699,974	3	557.198,67 404.698,867	1.332
3	557.198,67 404.698,867	4	557.204,702 404.703,167	7.408

Punct început	X / Y	Punct sfârșit	X / Y	Lungime segment (** (m)
4	557.204,702 404.703,167	5	557.204,057 404.704,14	1.167
5	557.204,057 404.704,14	6	557.199,174 404.711,521	8.85
6	557.199,174 404.711,521	7	557.198,967 404.711,825	0.368
7	557.198,967 404.711,825	8	557.196,907 404.714,936	3.731
8	557.196,907 404.714,936	9	557.194,545 404.718,502	4.277
9	557.194,545 404.718,502	10	557.182,299 404.711,098	14.31
10	557.182,299 404.711,098	11	557.180,619 404.710,217	1.897
11	557.180,619 404.710,217	12	557.187,066 404.700,766	11.441
12	557.187,066 404.700,766	1	557.191,027 404.695,242	6.797

** Lungimile segmentelor sunt determinate în planul de proiecție Stereo 70 și sunt rotunjite la 1 milimetru.

*** Distanța dintre puncte este formată din segmente cumulate ce sunt mai mici decât valoarea 1 milimetru.

**DATE DESPRE IMOBILUL NR. 1665**

Oficiul de Cadastru și Publicitate Imobiliară PRAHOVA
Biroul de Cadastru și Publicitate Imobiliară Câmpina

A. Partea I. Descrierea imobilului

TEREN Intravilan

Adresa: Loc. Câmpina, Str Zimbrului, Nr. 9, Jud. Prahova

Nr. Crt	Nr cadastral Nr. topografic	Suprafața* (mp)	Observații / Referințe
A1		268	Sector cadastral:13 Teren imprejmuit;

B. Partea II. Proprietari și acte

Inscrieri privitoare la dreptul de proprietate și alte drepturi reale		Referințe
/		
Act Normativ nr. 7, din 13/03/1996 emis de PARLAMENTUL ROMANIEI (LEGE;);		
B1	Intabulare, drept de PROPRIETATE, dobandit prin Lege, cota actuala 1/1, cota initiala 1/1 1) NEIDENTIFICAT NEIDENTIFICAT	A1
B2	Se noteaza PROPRIETAR NEIDENTIFICAT - conform art.13, alin. 15 din Legea 7/1996	A1

C. Partea III. SARCINI .

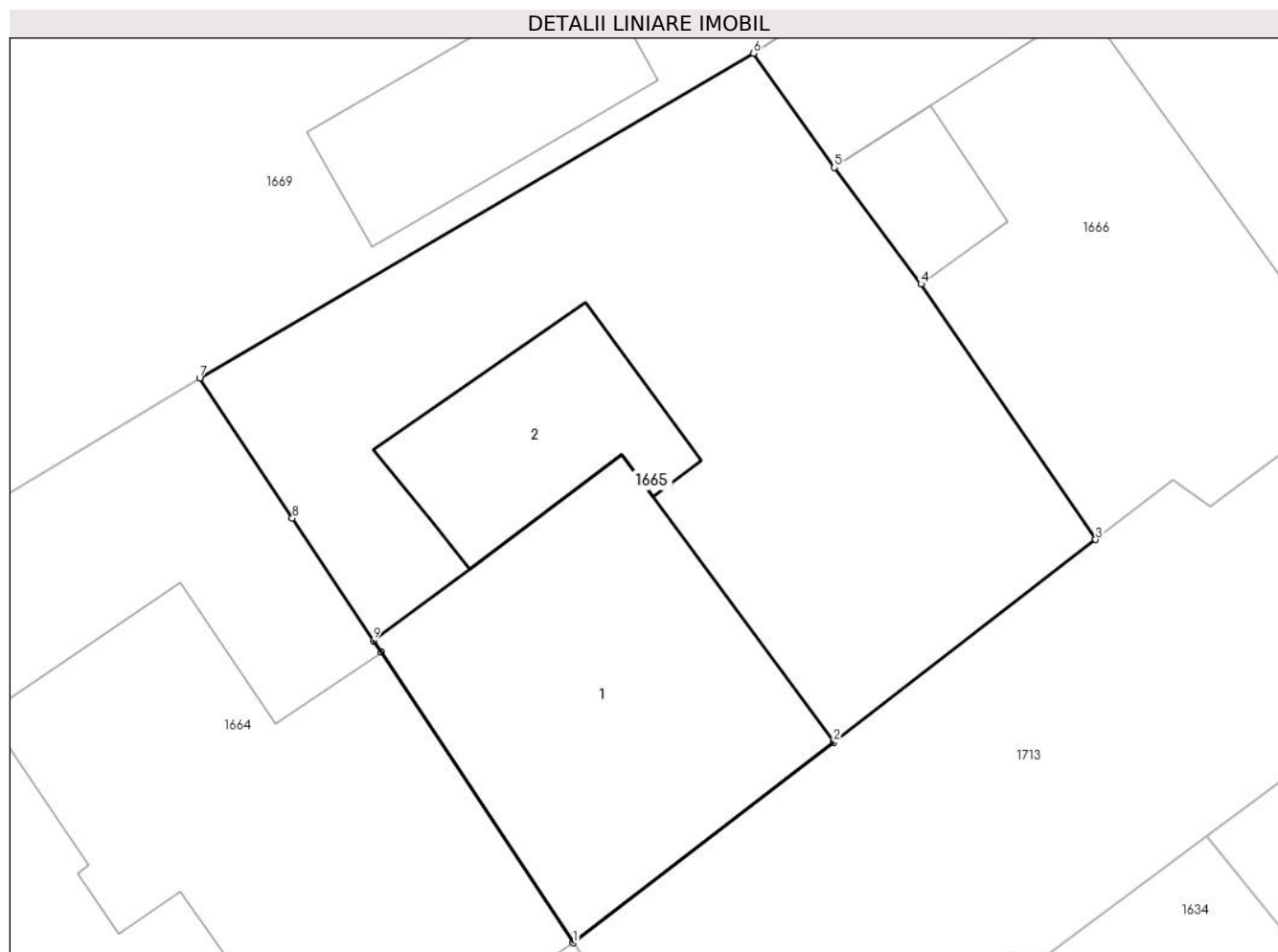
Inscrieri privind dezmembramintele dreptului de proprietate, drepturi reale de garanție și sarcini	Referințe
NU SUNT	

Anexa Nr. 1 La Partea I

Teren

Nr cadastral	Suprafața (mp)*	Observații / Referințe
	268	

* Suprafața este determinată în planul de proiecție Stereo 70.



Date referitoare la teren

Crt	Categorie folosință	Intravilan	Suprafața (mp)	Tarla	Parcelă	Nr. topo	Observații / Referințe
1	curți constructii	DA	268	72	3912	-	

Date referitoare la construcții

Crt	Număr	Destinație construcție	Supraf. (mp)	Situație juridică	Observații / Referințe
A1.1	-C1	construcții de locuințe	Din acte: 0 Masurata: 74	Fara acte	Nr. niveluri:2; S. construita la sol:74 mp;
A1.2	-C2	construcții anexa	Din acte: 0 Masurata: 26	Fara acte	Nr. niveluri:1; S. construita la sol:26 mp;

Lungime Segmente

1) Valorile lungimilor segmentelor sunt obținute din proiecție în plan.

Punct început	X / Y	Punct sfârșit	X / Y	Lungime segment (** (m)
1	557.204,057 404.704,14	2	557.210,681 404.709,247	8.364
2	557.210,681 404.709,247	3	557.217,35 404.714,395	8.425
3	557.217,35 404.714,395	4	557.212,907 404.720,892	7.871

Punct început	X / Y	Punct sfârșit	X / Y	Lungime segment (** (m)
4	557.212,907 404.720,892	5	557.210,705 404.723,856	3.692
5	557.210,705 404.723,856	6	557.208,646 404.726,762	3.562
6	557.208,646 404.726,762	7	557.194,545 404.718,502	16.342
7	557.194,545 404.718,502	8	557.196,907 404.714,936	4.277
8	557.196,907 404.714,936	9	557.198,967 404.711,825	3.731
9	557.198,967 404.711,825	10	557.199,174 404.711,521	0.368
10	557.199,174 404.711,521	1	557.204,057 404.704,14	8.85

** Lungimile segmentelor sunt determinate în planul de proiecție Stereo 70 și sunt rotunjite la 1 milimetru.

*** Distanța dintre puncte este formată din segmente cumulate ce sunt mai mici decât valoarea 1 milimetru.

**DATE DESPRE IMOBILUL NR. 1666**

Oficiul de Cadastru și Publicitate Imobiliară PRAHOVA
Biroul de Cadastru și Publicitate Imobiliară Câmpina

A. Partea I. Descrierea imobilului

TEREN Intravilan

Adresa: Loc. Câmpina, Str Zimbrului, Nr. 11, Jud. Prahova

Nr. Crt	Nr cadastral Nr. topografic	Suprafața* (mp)	Observații / Referințe
A1		292	Sector cadastral:13 Teren imprejmuit;

B. Partea II. Proprietari și acte

Inscrieri privitoare la dreptul de proprietate și alte drepturi reale		Referințe
/		
Act Normativ nr. 7, din 13/03/1996 emis de PARLAMENTUL ROMANIEI (LEGE;);		
B1	Intabulare, drept de PROPRIETATE, dobandit prin Lege, cota actuala 1/1, cota initiala 1/1 1) NEIDENTIFICAT NEIDENTIFICAT	A1
B2	Se noteaza PROPRIETAR NEIDENTIFICAT - conform art.13, alin. 15 din Legea 7/1996	A1

C. Partea III. SARCINI .

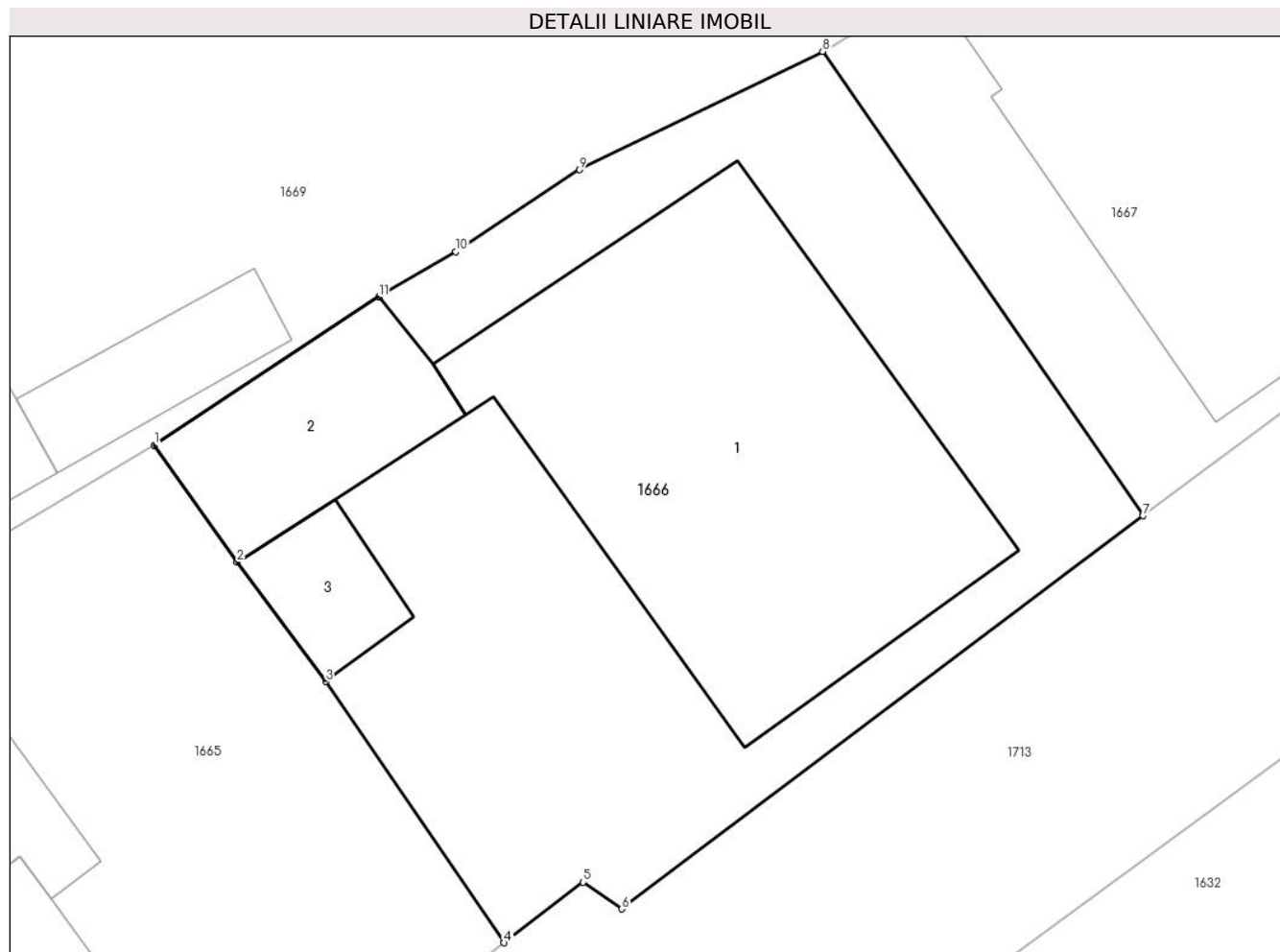
Inscrieri privind dezmembramintele dreptului de proprietate, drepturi reale de garanție și sarcini	Referințe
NU SUNT	

Anexa Nr. 1 La Partea I

Teren

Nr cadastral	Suprafața (mp)*	Observații / Referințe
	292	

* Suprafața este determinată în planul de proiecție Stereo 70.



Date referitoare la teren

Crt	Categorie folosință	Intravilan	Suprafața (mp)	Tarla	Parcelă	Nr. topo	Observații / Referințe
1	curți constructii	DA	292	72	3913	-	

Date referitoare la construcții

Crt	Număr	Destinație construcție	Supraf. (mp)	Situație juridică	Observații / Referințe
A1.1	-C1	construcții de locuințe	Din acte: 0 Masurata: 102	Fara acte	Nr. niveluri:1; S. construita la sol:102 mp;
A1.2	-C2	construcții anexa	Din acte: 0 Masurata: 24	Fara acte	Nr. niveluri:1; S. construita la sol:24 mp;
A1.3	-C3	construcții anexa	Din acte: 0 Masurata: 10	Fara acte	Nr. niveluri:1; S. construita la sol:10 mp;

Lungime Segmente

1) Valorile lungimilor segmentelor sunt obținute din proiecție în plan.

Punct început	X / Y	Punct sfârșit	X / Y	Lungime segment (** (m))
1	557.208,646 404.726,762	2	557.210,705 404.723,856	3.562

Punct început	X / Y	Punct sfârşit	X / Y	Lungime segment (** (m)
2	557.210,705 404.723,856	3	557.212,907 404.720,892	3.692
3	557.212,907 404.720,892	4	557.217,35 404.714,395	7.871
4	557.217,35 404.714,395	5	557.219,317 404.715,9	2.477
5	557.219,317 404.715,9	6	557.220,278 404.715,236	1.168
6	557.220,278 404.715,236	7	557.233,249 404.725,01	16.241
7	557.233,249 404.725,01	8	557.225,278 404.736,554	14.029
8	557.225,278 404.736,554	9	557.219,229 404.733,615	6.725
9	557.219,229 404.733,615	10	557.216,147 404.731,578	3.694
10	557.216,147 404.731,578	11	557.214,229 404.730,453	2.224
11	557.214,229 404.730,453	1	557.208,646 404.726,762	6.693

** Lungimile segmentelor sunt determinate în planul de proiecție Stereo 70 și sunt rotunjite la 1 milimetru.

*** Distanța dintre puncte este formată din segmente cumulate ce sunt mai mici decât valoarea 1 milimetru.

**DATE DESPRE IMOBILUL NR. 1667**

Oficiul de Cadastru și Publicitate Imobiliară PRAHOVA
Biroul de Cadastru și Publicitate Imobiliară Câmpina

A. Partea I. Descrierea imobilului

TEREN Intravilan

Adresa: Loc. Câmpina, Str Zimbrului, Nr. 13, Jud. Prahova

Nr. Crt	Nr cadastral Nr. topografic	Suprafața* (mp)	Observații / Referințe
A1	25825	Din acte: 309 Masurata: 307	Sector cadastral:13 Teren imprejmuit;

Construcții

Crt	Nr cadastral Nr. topografic	Adresa	Observații / Referințe
A1.1	25825-C1	Loc. Câmpina, Str Zimbrului, Nr. 13, Jud. Prahova	Nr. niveluri:3; S. construita la sol:132 mp; Beci cu Sc=12.00 mp; parter cu Sc=132.00 mp; Etaj cu Sc=132.000 mp si pod

B. Partea II. Proprietari și acte

Inscrieri privitoare la dreptul de proprietate și alte drepturi reale		Referințe
15827 / 09/09/2014		
Act Administrativ nr. 84116, din 12/10/1999 emis de CJSDPAT PRAHOVA (; act normativ nr. Hotarare nr. 69/24-04-2014 emis de Consiliul Local al Mun. Campina; act administrativ nr. Autorizatie pentru executare de lucrari nr.27/10-04-1973 emis de Consiliul Popular al orasului Campina - Comitetul Executiv; act notarial nr. Certificat de mostenitor nr.79/27-04-1999 emis de B.N.P. POP MIHAI;);		
B1	Intabulare, drept de PROPRIETATE, dobandit prin Lege, cota actuala 109/309, cota initiala 109/309 1) MUNICIPIUL CAMPINA-DOMENIUL PRIVAT , CIF:2843272	A1
B2	Intabulare, drept de PROPRIETATE, dobandit prin Succesiune, cota actuala 200/309, cota initiala 200/309 1) LUCESCU CRISTIAN 2) LUCESCU SILVIU 3) DUMITRESCU MIRELA , in indiviziune;	A1
B3	Intabulare, drept de PROPRIETATE, dobandit prin Construire, cota actuala 2/4, cota initiala 1/2 1) LUCESCU CRISTIAN	A1.1
B4	Intabulare, drept de PROPRIETATE, dobandit prin Succesiune, cota actuala 1/4, cota initiala 1/4 1) LUCESCU SILVIU	A1.1
B5	Intabulare, drept de PROPRIETATE, dobandit prin Succesiune, cota actuala 1/4, cota initiala 1/4 1) DUMITRESCU MIRELA	A1.1

C. Partea III. SARCINI .

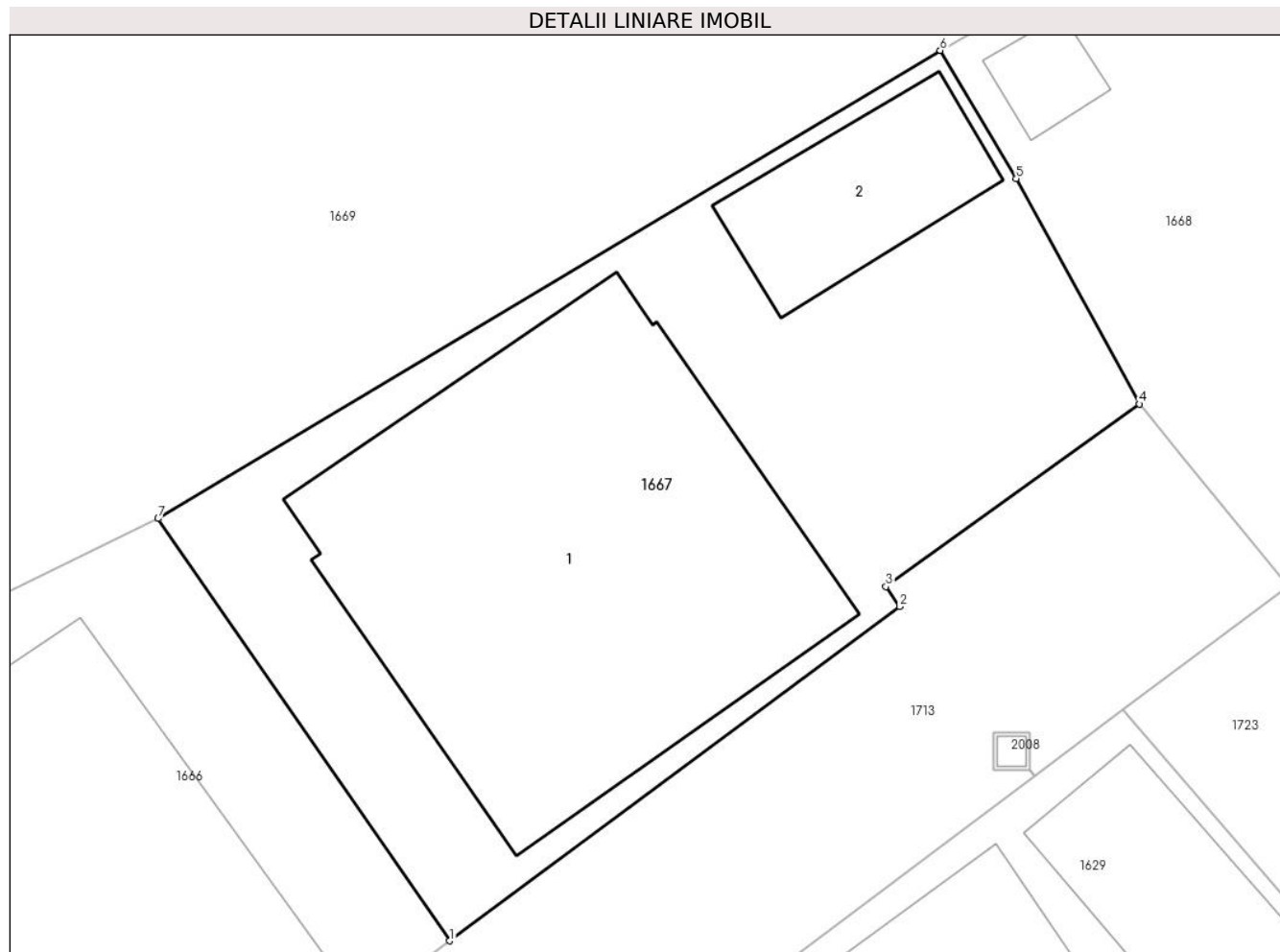
Inscrieri privind dezmembramintele dreptului de proprietate, drepturi reale de garanție și sarcini	Referințe
NU SUNT	

Anexa Nr. 1 La Partea I

Teren

Nr cadastral	Suprafața (mp)*	Observații / Referințe
25825	Din acte: 309 Masurata: 307	

* Suprafața este determinată în planul de proiecție Stereo 70.



Date referitoare la teren

Crt	Categorie folosință	Intra vilan	Suprafața (mp)	Tarla	Parcelă	Nr. topo	Observații / Referințe
1	curți constructii	DA	307	72	3914	-	

Date referitoare la construcții

Crt	Număr	Destinație construcție	Supraf. (mp)	Situație juridică	Observații / Referințe
A1.1	25825-C1	construcții de locuințe	Din acte: 0 Masurata: 132	Cu acte	Nr. niveluri:3; S. construita la sol:132 mp; Beci cu Sc=12.00 mp; parter cu Sc=132.00 mp; Etaj cu Sc=132.000 mp si pod
A1.2	25825-C2	construcții anexa	Din acte: 0 Masurata: 25	Fara acte	Nr. niveluri:1; S. construita la sol:25 mp;

Lungime Segmente

1) Valorile lungimilor segmentelor sunt obținute din proiecție în plan.

Punct început	X / Y	Punct sfârșit	X / Y	Lungime segment (** (m)
1	557.233,249 404.725,01	2	557.245,553 404.734,149	15.327
2	557.245,553 404.734,149	3	557.245,177 404.734,695	0.663

Punct început	X / Y	Punct sfârșit	X / Y	Lungime segment (** (m)
3	557.245,177 404.734,695	4	557.252,104 404.739,687	8.538
4	557.252,104 404.739,687	5	557.248,742 404.745,847	7.018
5	557.248,742 404.745,847	6	557.246,662 404.749,352	4.076
6	557.246,662 404.749,352	7	557.225,278 404.736,554	24.921
7	557.225,278 404.736,554	1	557.233,249 404.725,01	14.029

** Lungimile segmentelor sunt determinate în planul de proiecție Stereo 70 și sunt rotunjite la 1 milimetru.

*** Distanța dintre puncte este formată din segmente cumulate ce sunt mai mici decât valoarea 1 milimetru.

**DATE DESPRE IMOBILUL NR. 1668**

Oficiul de Cadastru și Publicitate Imobiliară PRAHOVA
Biroul de Cadastru și Publicitate Imobiliară Câmpina

A. Partea I. Descrierea imobilului

TEREN Intravilan

Adresa: Loc. Câmpina, Str Zimbrului, Nr. 15, Jud. Prahova

Nr. Crt	Nr cadastral Nr. topografic	Suprafața* (mp)	Observații / Referințe
A1		Din acte: 100 Masurata: 302	Sector cadastral:13 Teren imprejmuit;

B. Partea II. Proprietari și acte

Inscrieri privitoare la dreptul de proprietate și alte drepturi reale		Referințe
/		
Act Administrativ nr. 84111, din 12/10/1999 emis de CJSDPAT PRAHOVA (TITLU DE PROPRIETATE;);		
B1	Intabulare, drept de PROPRIETATE, dobandit prin Constituire, cota actuala 100/302, cota initiala 100/302 1) MARGARITOIU SIA	A1
Act Normativ nr. 7, din 13/03/1996 emis de PARLAMENTUL ROMÂNIEI (LEGE;);		
B2	Intabulare, drept de PROPRIETATE, dobandit prin Lege, cota actuala 202/302, cota initiala 202/302 1) MARGARITOIU SIA	A1
Act Normativ nr. 7, din 13/03/1996 emis de PARLAMENTUL ROMANIEI (LEGE;);		
B3	Se noteaza Proprietarul Neidentificat conform art. 41 alin.1 indice 1 din Legea 7/1996 pentru B2.	A1

C. Partea III. SARCINI .

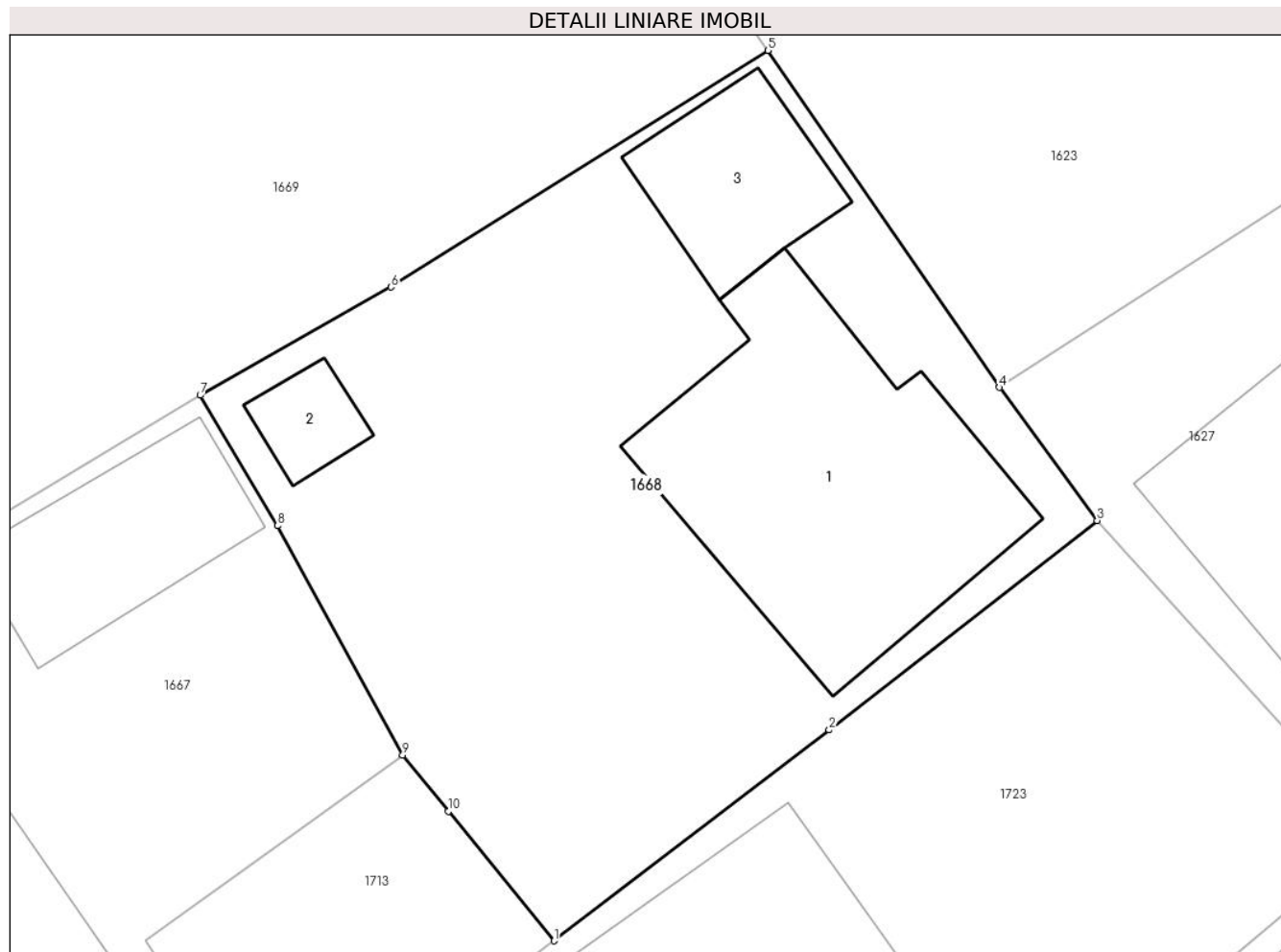
Inscrieri privind dezmembramintele dreptului de proprietate, drepturi reale de garanție și sarcini	Referințe
NU SUNT	

Anexa Nr. 1 La Partea I

Teren

Nr cadastral	Suprafața (mp)*	Observații / Referințe
	Din acte: 100 Masurata: 302	

* Suprafața este determinată în planul de proiecție Stereo 70.



Date referitoare la teren

Crt	Categorie folosință	Intravilan	Suprafața (mp)	Tarla	Parcelă	Nr. topo	Observații / Referințe
1	curți constructii	DA	302	72	3916	-	

Date referitoare la construcții

Crt	Număr	Destinație construcție	Supraf. (mp)	Situație juridică	Observații / Referințe
A1.1	-C1	construcții de locuințe	Din acte: 0 Masurata: 66	Fara acte	Nr. niveluri:2; S. construita la sol:66 mp;
A1.2	-C2	construcții anexa	Din acte: 0 Masurata: 6	Fara acte	Nr. niveluri:1; S. construita la sol:6 mp;
A1.3	-C3	construcții anexa	Din acte: 0 Masurata: 20	Fara acte	Nr. niveluri:1; S. construita la sol:20 mp;

Lungime Segmente

1) Valorile lungimilor segmentelor sunt obținute din proiecție în plan.

Punct început	X / Y	Punct sfârșit	X / Y	Lungime segment (** (m)
1	557.256,169 404.734,691	2	557.263,57 404.740,358	9.321

Punct început	X / Y	Punct sfârșit	X / Y	Lungime segment (** (m)
2	557.263,57 404.740,358	3	557.270,772 404.745,986	9.14
3	557.270,772 404.745,986	4	557.268,144 404.749,565	4.44
4	557.268,144 404.749,565	5	557.261,925 404.758,62	10.985
5	557.261,925 404.758,62	6	557.251,79 404.752,263	11.964
6	557.251,79 404.752,263	7	557.246,662 404.749,352	5.897
7	557.246,662 404.749,352	8	557.248,742 404.745,847	4.076
8	557.248,742 404.745,847	9	557.252,104 404.739,687	7.018
9	557.252,104 404.739,687	10	557.253,337 404.738,174	1.952
10	557.253,337 404.738,174	1	557.256,169 404.734,691	4.489

** Lungimile segmentelor sunt determinate în planul de proiecție Stereo 70 și sunt rotunjite la 1 milimetru.

*** Distanța dintre puncte este formată din segmente cumulate ce sunt mai mici decât valoarea 1 milimetru.

**DATE DESPRE IMOBILUL NR. 1669**

Oficiul de Cadastru și Publicitate Imobiliară PRAHOVA
Biroul de Cadastru și Publicitate Imobiliară Câmpina

A. Partea I. Descrierea imobilului

Nr. CF vechi:2488(e:2488)

Nr. cadastral vechi:3095

TEREN Intravilan

Adresa: Loc. Câmpina, Bdul Carol I, Nr. 220B, Jud. Prahova

Nr. Crt	Nr cadastral Nr. topografic	Suprafața* (mp)	Observații / Referințe
A1	20998	Din acte: 1.459 Masurata: 1.478	Sector cadastral:13 Teren imprejmuit;

B. Partea II. Proprietari și acte

Inscrieri privitoare la dreptul de proprietate și alte drepturi reale		Referințe
7217 / 06/10/2005		
Contract De Vanzare-Cumparare nr. 4752, din 05/10/2005 emis de NP MIHAI POP;		
B1	Intabulare, drept de PROPRIETATEcumparare ca bun comun, dobandit prin Conventie, cota actuala 1/1, cota initiala 1/1 1) STOICA NINEL 2) STOICA DOINITA	A1
16159 / 28/06/2019		
Act Administrativ nr. 9400, din 07/07/2005 emis de OCPI PRAHOVA;		
B2	se repositioneaza imobilul conform documentatiei tehnice avizate	A1

C. Partea III. SARCINI .

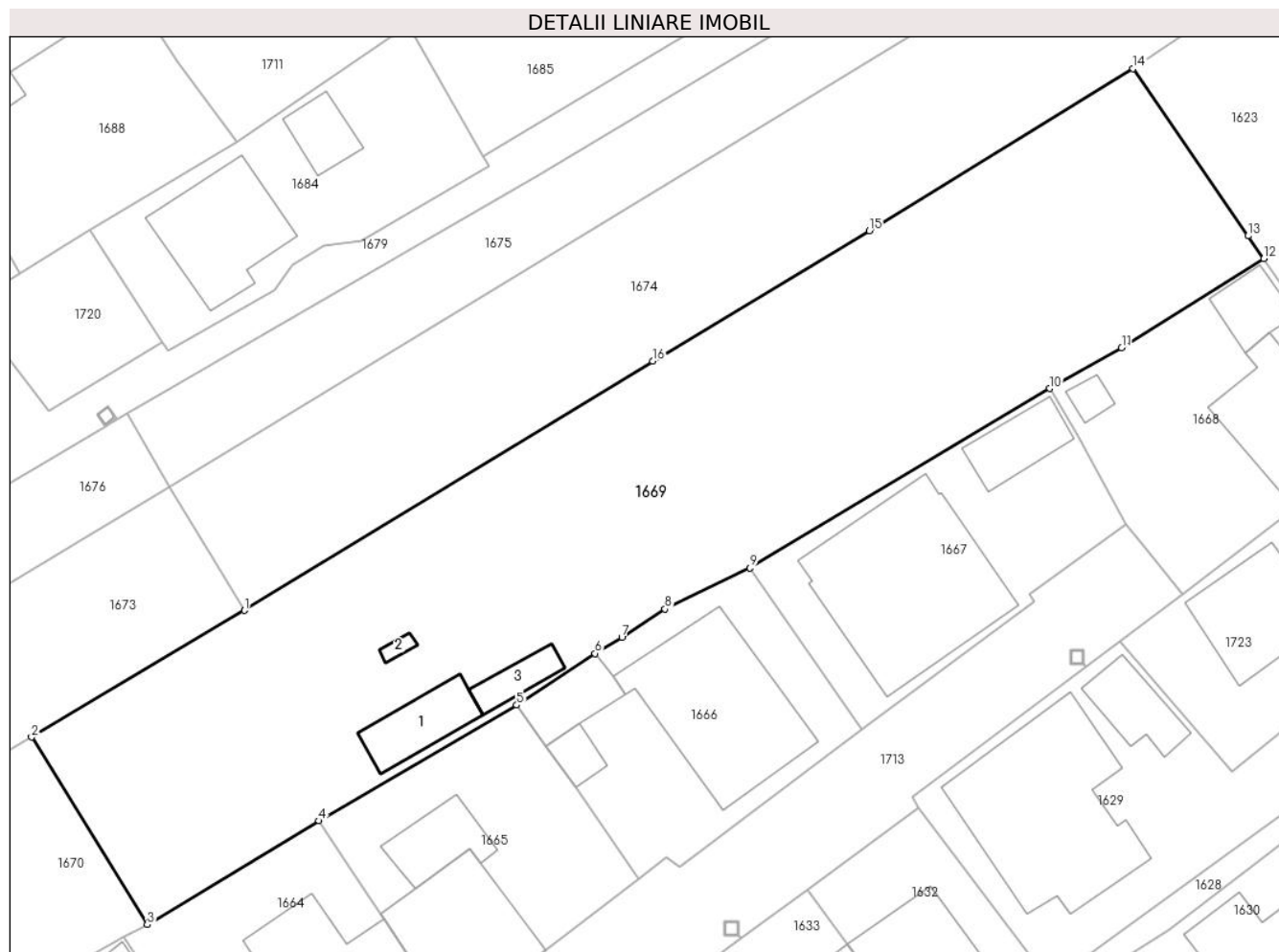
Inscrieri privind dezmembramintele dreptului de proprietate, drepturi reale de garanție și sarcini	Referințe
NU SUNT	

Anexa Nr. 1 La Partea I

Teren

Nr cadastral	Suprafața (mp)*	Observații / Referințe
20998	Din acte: 1.459 Masurata: 1.478	

* Suprafața este determinată în planul de proiecție Stereo 70.



Date referitoare la teren

Crt	Categorie folosință	Intravilan	Suprafața (mp)	Tarla	Parcelă	Nr. topo	Observații / Referințe
1	curți constructii	DA	699	72	3917	-	
2	faneata	DA	779	72	3917	-	

Date referitoare la construcții

Crt	Număr	Destinație construcție	Supraf. (mp)	Situație juridică	Observații / Referințe
A1.1	20998-C1	constructii anexa	Din acte: 0 Masurata: 28	Fara acte	Nr. niveluri:1; S. construita la sol:28 mp;
A1.2	20998-C2	constructii anexa	Din acte: 0 Masurata: 3	Fara acte	Nr. niveluri:1; S. construita la sol:3 mp;
A1.3	20998-C3	constructii anexa	Din acte: 0 Masurata: 14	Fara acte	Nr. niveluri:1; S. construita la sol:14 mp;

Lungime Segmente

1) Valorile lungimilor segmentelor sunt obținute din proiecție în plan.

Punct început	X / Y	Punct sfârșit	X / Y	Lungime segment (** (m))
1	557.189,219 404.733,513	2	557.174,05 404.724,476	17.657

Punct început	X / Y	Punct sfârșit	X / Y	Lungime segment (** (m)
2	557.174,05 404.724,476	3	557.182,299 404.711,098	15.717
3	557.182,299 404.711,098	4	557.194,545 404.718,502	14.31
4	557.194,545 404.718,502	5	557.208,646 404.726,762	16.342
5	557.208,646 404.726,762	6	557.214,229 404.730,453	6.693
6	557.214,229 404.730,453	7	557.216,147 404.731,578	2.224
7	557.216,147 404.731,578	8	557.219,229 404.733,615	3.694
8	557.219,229 404.733,615	9	557.225,278 404.736,554	6.725
9	557.225,278 404.736,554	10	557.246,662 404.749,352	24.921
10	557.246,662 404.749,352	11	557.251,79 404.752,263	5.897
11	557.251,79 404.752,263	12	557.261,925 404.758,62	11.964
12	557.261,925 404.758,62	13	557.260,81 404.760,243	1.969
13	557.260,81 404.760,243	14	557.252,608 404.772,186	14.488
14	557.252,608 404.772,186	15	557.233,805 404.760,608	22.082
15	557.233,805 404.760,608	16	557.218,354 404.751,307	18.034
16	557.218,354 404.751,307	1	557.189,219 404.733,513	34.139

** Lungimile segmentelor sunt determinate în planul de proiecție Stereo 70 și sunt rotunjite la 1 milimetru.

*** Distanța dintre puncte este formată din segmente cumulate ce sunt mai mici decât valoarea 1 milimetru.

**DATE DESPRE IMOBILUL NR. 1670**

Oficiul de Cadastru și Publicitate Imobiliară PRAHOVA
Biroul de Cadastru și Publicitate Imobiliară Câmpina

A. Partea I. Descrierea imobilului

TEREN Intravilan

Nr. CF vechi:6581

Nr. cadastral vechi:10235

Adresa: Loc. Câmpina, Cartier Campina, Bdul Carol I, Nr. 220 A, Jud. Prahova

Nr. Crt	Nr cadastral Nr. topografic	Suprafața* (mp)	Observații / Referințe
A1	20967	Din acte: 1.305 Masurata: 1.314	Sector cadastral:13 Teren imprejmuit;

B. Partea II. Proprietari și acte

Inscrieri privitoare la dreptul de proprietate și alte drepturi reale	Referințe
17912 / 03/10/2007	
Contract De Vanzare-Cumparare nr. 4821, din 02/10/2007 emis de NP IVAN MIHAELA;	
B4	Intabulare, drept de PROPRIETATEcumparare ca bun propriu, dobandit prin Conventie, cota actuala 1/1, cota initiala 1/1 1) CHIVULESCU ROXANA-CIRESICA
8569 / 30/03/2018	
Act Administrativ nr. 9542, din 19/06/2009 emis de OCPI PRAHOVA;	
B5	se repositioneaza imobilul conform documentatiei tehnice avizate

C. Partea III. SARCINI .

Inscrieri privind dezmembramintele dreptului de proprietate, drepturi reale de garanție și sarcini	Referințe
NU SUNT	

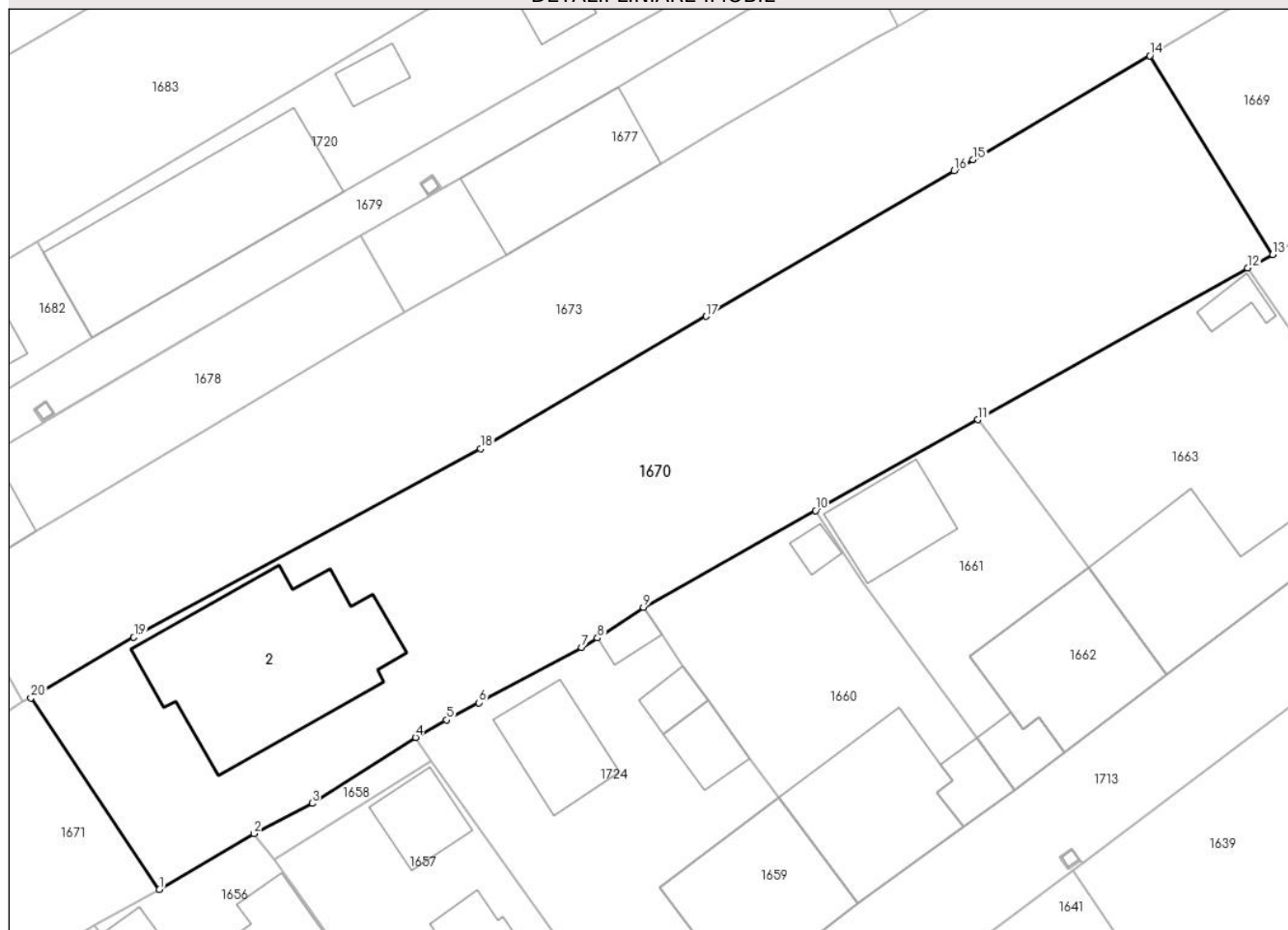
Anexa Nr. 1 La Partea I

Teren

Nr cadastral	Suprafața (mp)*	Observații / Referințe
20967	Din acte: 1.305 Masurata: 1.314	

* Suprafața este determinată în planul de proiecție Stereo 70.

DETALII LINIARE IMOBIL



Date referitoare la teren

Crt	Categorie folosință	Intra vilan	Suprafața (mp)	Tarla	Parcelă	Nr. topo	Observații / Referințe
1	curți constructii	DA	510	72	3919,3918,3 917	-	
2	arabil	DA	804	72	3919,3918,3 917	-	

Date referitoare la construcții

Crt	Număr	Destinație construcție	Supraf. (mp)	Situație juridică	Observații / Referințe
A1.2	20967-C2	construcții de locuințe	Din acte: 0 Masurata: 144	Fara acte	Nr. niveluri:3; S. construita la sol:144 mp; S totala utila parter = 120.10 mp ; S totala utila etaj = 81.93 mp ; S utila subsol = 62.47 mp

Lungime Segmente

1) Valorile lungimilor segmentelor sunt obținute din proiecție în plan.

Punct început	X / Y	Punct sfârșit	X / Y	Lungime segment (** (m)
1	557.107,428 404.668,403	2	557.113,794 404.672,164	7.394
2	557.113,794 404.672,164	3	557.117,695 404.674,208	4.404

Punct început	X / Y	Punct sfârșit	X / Y	Lungime segment (** (m)
3	557.117,695 404.674,208	4	557.124,652 404.678,648	8.253
4	557.124,652 404.678,648	5	557.126,741 404.679,812	2.391
5	557.126,741 404.679,812	6	557.128,915 404.680,978	2.467
6	557.128,915 404.680,978	7	557.135,83 404.684,689	7.848
7	557.135,83 404.684,689	8	557.136,889 404.685,327	1.236
8	557.136,889 404.685,327	9	557.139,988 404.687,379	3.717
9	557.139,988 404.687,379	10	557.151,559 404.693,891	13.278
10	557.151,559 404.693,891	11	557.162,48 404.700,008	12.517
11	557.162,48 404.700,008	12	557.180,619 404.710,217	20.815
12	557.180,619 404.710,217	13	557.182,299 404.711,098	1.897
13	557.182,299 404.711,098	14	557.174,05 404.724,476	15.717
14	557.174,05 404.724,476	15	557.162,149 404.717,492	13.799
15	557.162,149 404.717,492	16	557.160,885 404.716,75	1.466
16	557.160,885 404.716,75	17	557.144,204 404.706,961	19.341
17	557.144,204 404.706,961	18	557.129,028 404.698,054	17.597
18	557.129,028 404.698,054	19	557.105,713 404.685,379	26.538
19	557.105,713 404.685,379	20	557.098,786 404.681,293	8.042
20	557.098,786 404.681,293	1	557.107,428 404.668,403	15.519

** Lungimile segmentelor sunt determinate în planul de proiecție Stereo 70 și sunt rotunjite la 1 milimetru.

*** Distanța dintre puncte este formată din segmente cumulate ce sunt mai mici decât valoarea 1 milimetru.

**DATE DESPRE IMOBILUL NR. 1671**

Oficiul de Cadastru și Publicitate Imobiliară PRAHOVA
Biroul de Cadastru și Publicitate Imobiliară Câmpina

A. Partea I. Descrierea imobilului

Nr. CF vechi:2440(e:2440)

Nr. cadastral vechi:3096

TEREN Intravilan

Adresa: Loc. Câmpina, Bdul Carol I, Nr. 220, Jud. Prahova

Nr. Crt	Nr cadastral Nr. topografic	Suprafața* (mp)	Observații / Referințe
A1	21561	Din acte: 600 Masurata: 622	Sector cadastral:13 Teren imprejmuit;

Construcții

Crt	Nr cadastral Nr. topografic	Adresa	Observații / Referințe
A1.1	21561-C1	Loc. Câmpina, Bdul Carol I, Nr. 220, Jud. Prahova	Nr. niveluri:1; S. construita la sol:125 mp; Su=81,14 mp

B. Partea II. Proprietari și acte

Inscrieri privitoare la dreptul de proprietate și alte drepturi reale		Referințe
14034 / 04/07/2008		
Contract De Vanzare-Cumparare nr. 3313, din 03/07/2008 emis de NP SAVULESCU VASILE;		
B7	Intabulare, drept de PROPRIETATEcumparare ca bun comun, dobandit prin Conventie, cota actuala 1/1, cota initiala 1/1 1) CARJALIU MARIA 2) CARJALIU CONSTANTIN	A1, A1.1

C. Partea III. SARCINI

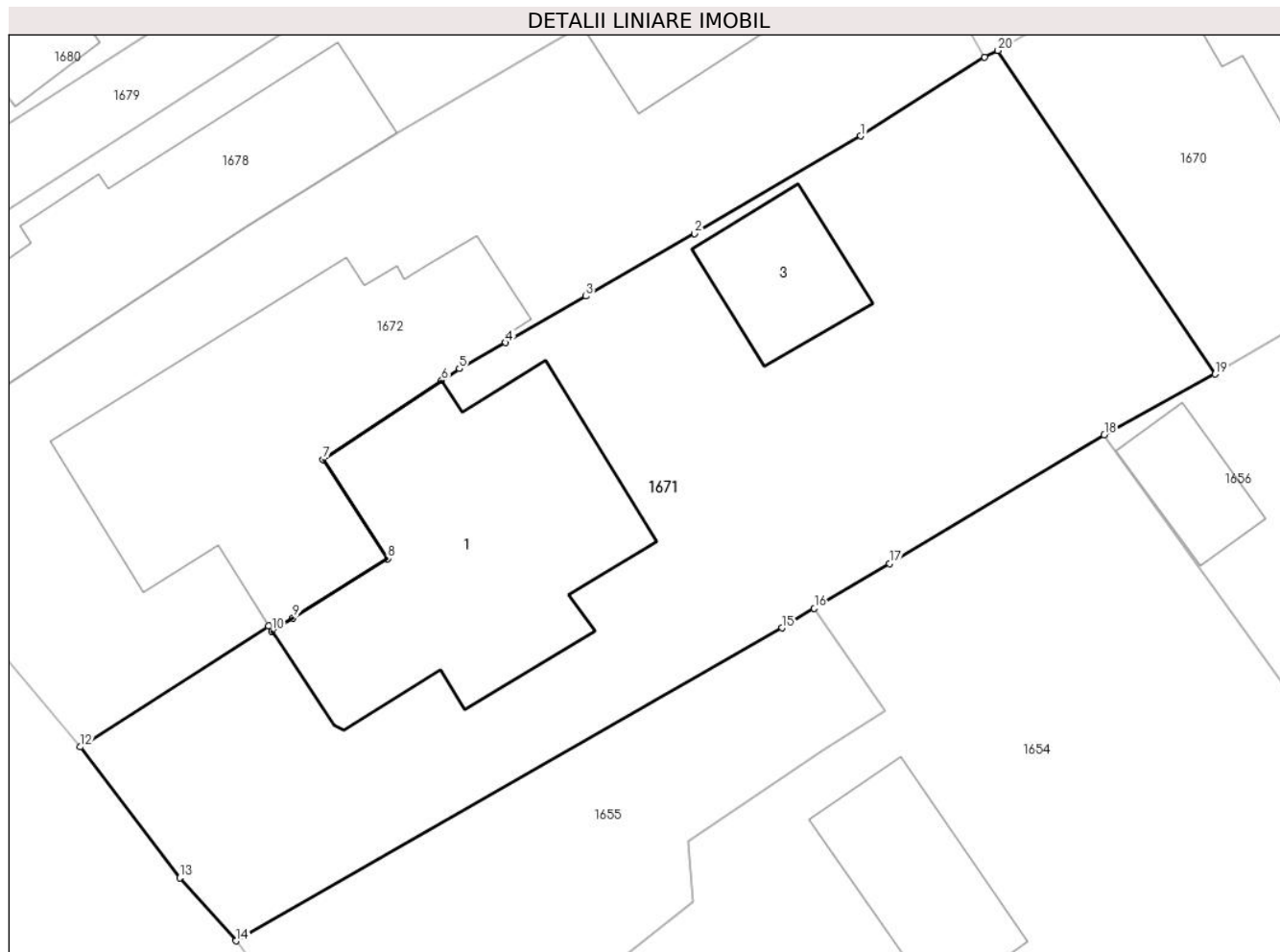
Inscrieri privind dezmembramintele dreptului de proprietate, drepturi reale de garanție și sarcini		Referințe
20750 / 06/11/2007		
Contract De Vanzare-Cumparare nr. 5521, din 05/11/2007 emis de NP IVAN MIHAELA;		
C1	Intabulare, drept de SERVITUTEde trecere pietonala si cu orice mijloc de transport pe latura dinspre sud a terenulu 1) CHIVULESCU ROXANA-CIRESICA	A1

Anexa Nr. 1 La Partea I

Teren

Nr cadastral	Suprafața (mp)*	Observații / Referințe
21561	Din acte: 600 Masurata: 622	

* Suprafața este determinată în planul de proiecție Stereo 70.



Date referitoare la teren

Crt	Categorie folosință	Intravilan	Suprafața (mp)	Tarla	Parcelă	Nr. topo	Observații / Referințe
1	curți constructii	DA	622	72	3920	-	

Date referitoare la construcții

Crt	Număr	Destinație construcție	Supraf. (mp)	Situație juridică	Observații / Referințe
A1.1	21561-C1	construcții de locuințe	Din acte: 0 Masurata: 125	Cu acte	Nr. niveluri:1; S. construita la sol:125 mp; Su=81,14 mp
A1.3	21561-C3	construcții anexa	Din acte: 0 Masurata: 28	Fara acte	Nr. niveluri:1; S. construita la sol:28 mp;

Lungime Segmente

1) Valorile lungimilor segmentelor sunt obținute din proiecție în plan.

Punct început	X / Y	Punct sfârșit	X / Y	Lungime segment (** (m)
1	557.093,313 404.677,882	2	557.086,7 404.673,994	7.671
3	557.082,367 404.671,503	4	557.079,169 404.669,653	3.695

Punct început	X / Y	Punct sfârșit	X / Y	Lungime segment (** (m)
2	557.086,7 404.673,994	3	557.082,367 404.671,503	4.998
4	557.079,169 404.669,653	5	557.077,32 404.668,619	2.118

Punct început	X / Y	Punct sfârșit	X / Y	Lungime segment (** (m)
5	557.077,32 404.668,619	6	557.076,619 404.668,151	0.843
7	557.071,9 404.664,998	8	557.074,471 404.661,052	4.71
9	557.070,698 404.658,692	10	557.069,851 404.658,162	0.999
11	557.069,721 404.658,37	12	557.062,228 404.653,549	8.91
13	557.066,18 404.648,335	14	557.068,424 404.645,821	3.37
15	557.090,175 404.658,291	16	557.091,465 404.659,063	1.503
17	557.094,457 404.660,854	18	557.103,02 404.665,977	9.978
19	557.107,428 404.668,403	20	557.098,786 404.681,293	15.519
21	557.098,255 404.681,025	1	557.093,313 404.677,882	5.857

Punct început	X / Y	Punct sfârșit	X / Y	Lungime segment (** (m)
6	557.076,619 404.668,151	7	557.071,9 404.664,998	5.675
8	557.074,471 404.661,052	9	557.070,698 404.658,692	4.45
10	557.069,851 404.658,162	11	557.069,721 404.658,37	0.245
12	557.062,228 404.653,549	13	557.066,18 404.648,335	6.542
14	557.068,424 404.645,821	15	557.090,175 404.658,291	25.072
16	557.091,465 404.659,063	17	557.094,457 404.660,854	3.487
18	557.103,02 404.665,977	19	557.107,428 404.668,403	5.031
20	557.098,786 404.681,293	21	557.098,255 404.681,025	0.595

** Lungimile segmentelor sunt determinate în planul de proiecție Stereo 70 și sunt rotunjite la 1 milimetru.

*** Distanța dintre puncte este formată din segmente cumulate ce sunt mai mici decât valoarea 1 milimetru.

**DATE DESPRE IMOBILUL NR. 1672**

Oficiul de Cadastru și Publicitate Imobiliară PRAHOVA
Biroul de Cadastru și Publicitate Imobiliară Câmpina

A. Partea I. Descrierea imobilului

TEREN Intravilan

Adresa: Loc. Câmpina, Bdul Carol I, Nr. 222, Jud. Prahova

Nr. Crt	Nr cadastral Nr. topografic	Suprafața* (mp)	Observații / Referințe
A1	28348	502	Sector cadastral:13 Teren imprejmuit;

Construcții

Crt	Nr cadastral Nr. topografic	Adresa	Observații / Referințe
A1.1	28348-C1	Loc. Câmpina, Bdul Carol I, Nr. 222, Jud. Prahova	Nr. niveluri:2; S. construita la sol:137 mp; S+P; SC BECI = 22.60 MP .
A1.2	28348-C2	Loc. Câmpina, Bdul Carol I, Nr. 222, Jud. Prahova	Nr. niveluri:1; S. construita la sol:26 mp; S. construita desfasurata:26 mp;

B. Partea II. Proprietari și acte

Inscrieri privitoare la dreptul de proprietate și alte drepturi reale		Referințe
24260 / 20/08/2020		
Contract De Vânzare-Cumpărare nr. 858, din 19/08/2020 emis de NP NICA ROXANA ELENA;		
B7	se radiază promisiunea bilaterală de vânzare cumpărare aut. nr.520 din 11.06.2020 NP Nica Roxana Elena de sub B6 în baza c.v.c aut nr 858/19.08.2020 nP Nica Roxana Elena	A1, A1.1, A1.2
B8	Intabulare, drept de PROPRIETATE cumpărare ca bun comun, dobândit prin Convenție, cota actuală 1/1, cota inițială 1/1 1) PIELE EMIL 2) PIELE ELENA MAGDALENA	A1, A1.1, A1.2
Act Notarial nr. 859, din 19/08/2020 emis de NP NICA ROXANA ELENA;		
B9	se notează interdicțiile de instrainare, grevare, schimb, închiriere, dezmembrare, alipire, demolare, construire, restructurare și amenajare 1) BANCA ROMANEASCA SA, CIF:4829576	A1, A1.1, A1.2

C. Partea III. SARCINI

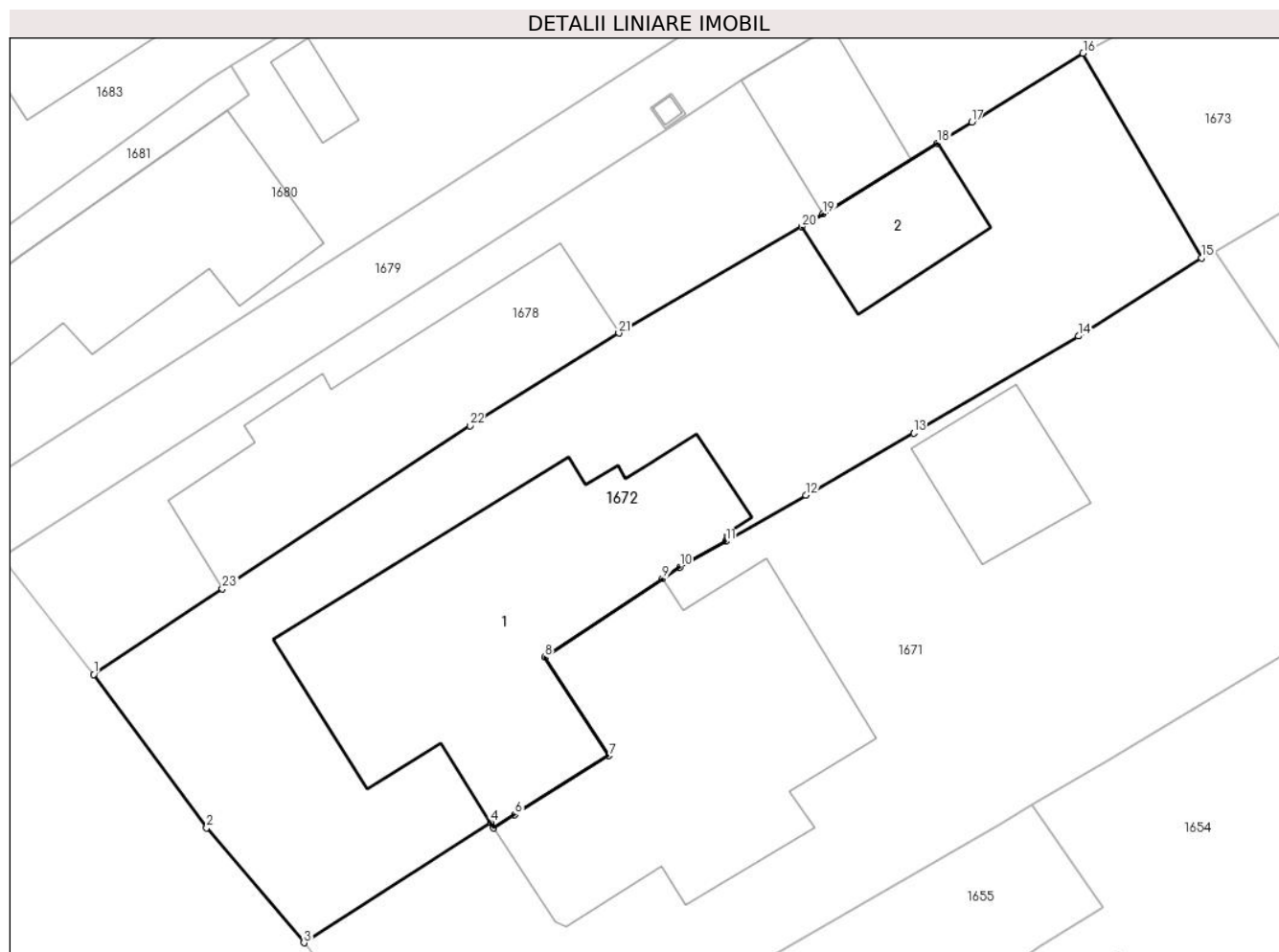
Inscrieri privind dezmembrările dreptului de proprietate, drepturi reale de garanție și sarcini		Referințe
24260 / 20/08/2020		
Act Notarial nr. 859, din 19/08/2020 emis de NP NICA ROXANA ELENA;		
C1	Intabulare, drept de IPOTECA, Valoare:305000 LEI+celelalte obligatii de plata aferente creditului 1) BANCA ROMANEASCA SA, CIF:4829576	A1, A1.1, A1.2

Anexa Nr. 1 La Partea I

Teren

Nr cadastral	Suprafața (mp)*	Observații / Referințe
28348	502	

* Suprafața este determinată în planul de proiecție Stereo 70.



Date referitoare la teren

Crt	Categorie folosință	Intra vilan	Suprafața (mp)	Tarla	Parcelă	Nr. topo	Observații / Referințe
1	curți constructii	DA	502	72	3921	-	

Date referitoare la construcții

Crt	Număr	Destinație construcție	Supraf. (mp)	Situație juridică	Observații / Referințe
A1.1	28348-C1	construcții de locuințe	Din acte: 0 Masurata: 137	Cu acte	Nr. niveluri:2; S. construita la sol:137 mp; S+P; SC BECI = 22.60 MP .
A1.2	28348-C2	construcții anexa	26	Cu acte	Nr. niveluri:1; S. construita la sol:26 mp; S. construita desfasurata:26 mp;

Lungime Segmente

1) Valorile lungimilor segmentelor sunt obținute din proiecție în plan.

Punct început	X / Y	Punct sfârșit	X / Y	Lungime segment (** (m)	Punct început	X / Y	Punct sfârșit	X / Y	Lungime segment (** (m)
1	557.053,793 404.664,312	2	557.058,325 404.658,161	7.64	2	557.058,325 404.658,161	3	557.062,228 404.653,549	6.042
3	557.062,228 404.653,549	4	557.069,721 404.658,37	8.91	4	557.069,721 404.658,37	5	557.069,851 404.658,162	0.245

Punct început	X / Y	Punct sfârșit	X / Y	Lungime segment (** (m)
5	557.069,851 404.658,162	6	557.070,698 404.658,692	0.999
7	557.074,471 404.661,052	8	557.071,9 404.664,998	4.71
9	557.076,619 404.668,151	10	557.077,32 404.668,619	0.843
11	557.079,169 404.669,653	12	557.082,367 404.671,503	3.695
13	557.086,7 404.673,994	14	557.093,313 404.677,882	7.671
15	557.098,255 404.681,025	16	557.093,499 404.689,229	9.483
17	557.089,033 404.686,473	18	557.087,655 404.685,623	1.619
19	557.083,061 404.682,789	20	557.082,214 404.682,266	0.995
21	557.074,863 404.678,007	22	557.068,886 404.674,291	7.038
23	557.058,949 404.667,754	1	557.053,793 404.664,312	6.199

Punct început	X / Y	Punct sfârșit	X / Y	Lungime segment (** (m)
6	557.070,698 404.658,692	7	557.074,471 404.661,052	4.45
8	557.071,9 404.664,998	9	557.076,619 404.668,151	5.675
10	557.077,32 404.668,619	11	557.079,169 404.669,653	2.118
12	557.082,367 404.671,503	13	557.086,7 404.673,994	4.998
14	557.093,313 404.677,882	15	557.098,255 404.681,025	5.857
16	557.093,499 404.689,229	17	557.089,033 404.686,473	5.248
18	557.087,655 404.685,623	19	557.083,061 404.682,789	5.398
20	557.082,214 404.682,266	21	557.074,863 404.678,007	8.496
22	557.068,886 404.674,291	23	557.058,949 404.667,754	11.894

** Lungimile segmentelor sunt determinate în planul de proiecție Stereo 70 și sunt rotunjite la 1 milimetru.

*** Distanța dintre puncte este formată din segmente cumulate ce sunt mai mici decât valoarea 1 milimetru.

**DATE DESPRE IMOBILUL NR. 1673**

Oficiul de Cadastru și Publicitate Imobiliară PRAHOVA
Biroul de Cadastru și Publicitate Imobiliară Câmpina

A. Partea I. Descrierea imobilului

TEREN Intravilan

Adresa: Loc. Câmpina, Bdul Carol I, Nr. 222A, Jud. Prahova

Nr. Crt	Nr cadastral Nr. topografic	Suprafața* (mp)	Observații / Referințe
A1	28349	1.070	Sector cadastral:13 Teren imprejmuit;

B. Partea II. Proprietari și acte

Inscrieri privitoare la dreptul de proprietate și alte drepturi reale		Referințe
21811 / 06/09/2019		
Act Notarial nr. 1087, din 06/09/2019 emis de NP NICA ROXANA ELENA;		
B4	Intabulare, drept de PROPRIETATEcumparare ca bun comun, dobandit prin Conventie, cota actuala 1/1, cota initiala 1/1 1) STOICA NINEL 2) STOICA DOINITA VERONICA	A1

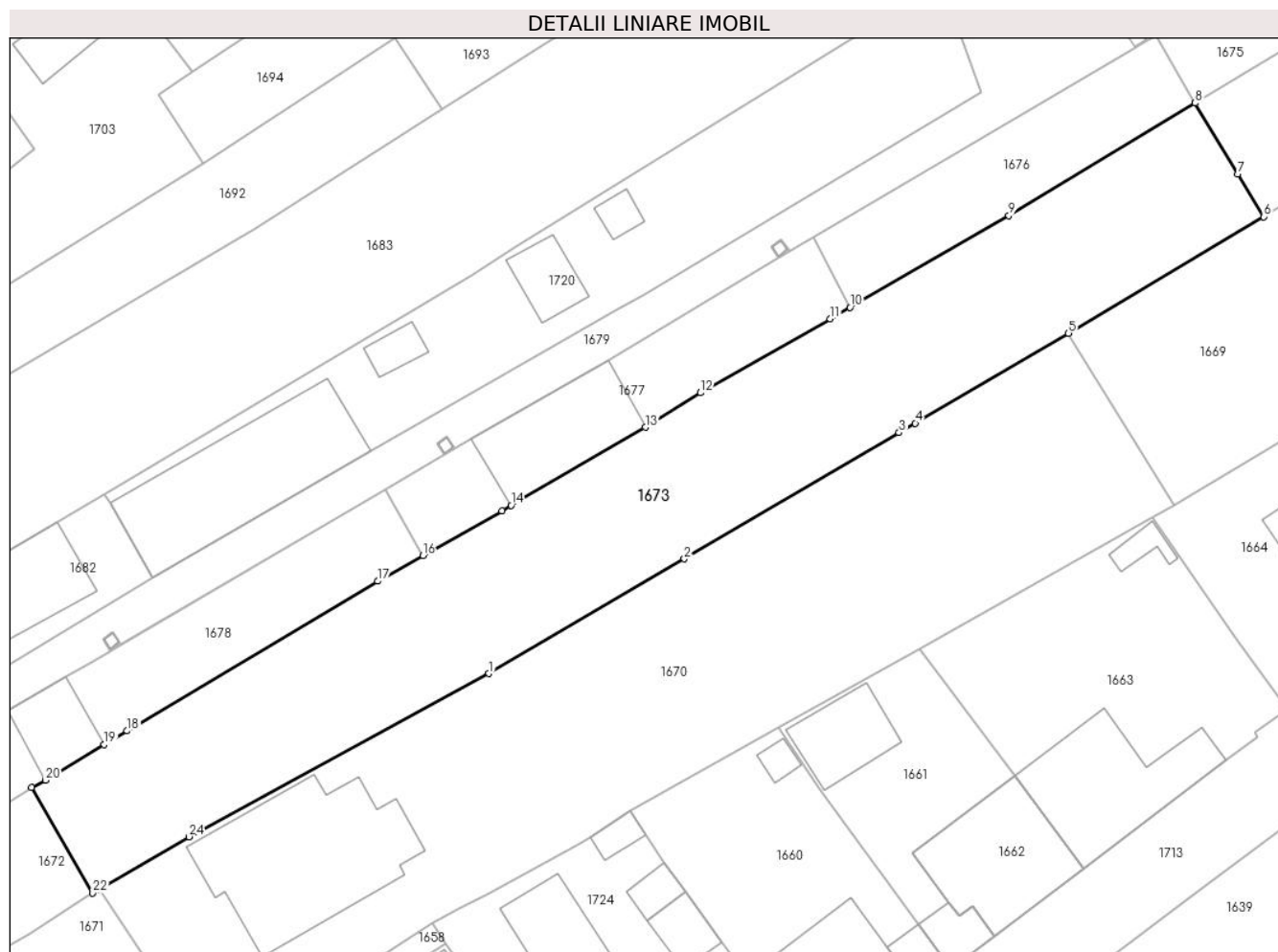
C. Partea III. SARCINI .

Inscrieri privind dezmembramintele dreptului de proprietate, drepturi reale de garanție și sarcini	Referințe
NU SUNT	

Teren

Nr cadastral	Suprafața (mp)*	Observații / Referințe
28349	1.070	

* Suprafața este determinată în planul de proiecție Stereo 70.



Date referitoare la teren

Crt	Categorie folosință	Intravilan	Suprafața (mp)	Tarla	Parcelă	Nr. topo	Observații / Referințe
1	curți constructii	DA	338	72	3921	-	
2	arabil	DA	732	72	3922, 3923, 3924	-	

Lungime Segmente

1) Valorile lungimilor segmentelor sunt obținute din proiecție în plan.

Punct început	X / Y	Punct sfârșit	X / Y	Lungime segment (** (m)
1	557.129,028 404.698,054	2	557.144,204 404.706,961	17.597
3	557.160,885 404.716,75	4	557.162,149 404.717,492	1.466
5	557.174,05 404.724,476	6	557.189,219 404.733,513	17.657
7	557.187,21 404.736,843	8	557.183,895 404.742,338	6.417

Punct început	X / Y	Punct sfârșit	X / Y	Lungime segment (** (m)
2	557.144,204 404.706,961	3	557.160,885 404.716,75	19.341
4	557.162,149 404.717,492	5	557.174,05 404.724,476	13.799
6	557.189,219 404.733,513	7	557.187,21 404.736,843	3.889
8	557.183,895 404.742,338	9	557.169,419 404.733,61	16.904

Punct început	X / Y	Punct sfârșit	X / Y	Lungime segment (** (m)
9	557.169,419 404.733,61	10	557.157,085 404.726,476	14.249
11	557.155,547 404.725,599	12	557.145,456 404.719,845	11.616
13	557.141,175 404.717,175	14	557.130,757 404.711,115	12.052
15	557.130,033 404.710,694	16	557.123,887 404.707,211	7.064
17	557.120,38 404.705,223	18	557.100,919 404.693,6	22.668
19	557.099,14 404.692,537	20	557.094,565 404.689,776	5.344
21	557.093,499 404.689,229	22	557.098,255 404.681,025	9.483
23	557.098,786 404.681,293	24	557.105,713 404.685,379	8.042

Punct început	X / Y	Punct sfârșit	X / Y	Lungime segment (** (m)
10	557.157,085 404.726,476	11	557.155,547 404.725,599	1.77
12	557.145,456 404.719,845	13	557.141,175 404.717,175	5.045
14	557.130,757 404.711,115	15	557.130,033 404.710,694	0.838
16	557.123,887 404.707,211	17	557.120,38 404.705,223	4.031
18	557.100,919 404.693,6	19	557.099,14 404.692,537	2.072
20	557.094,565 404.689,776	21	557.093,499 404.689,229	1.198
22	557.098,255 404.681,025	23	557.098,786 404.681,293	0.595
24	557.105,713 404.685,379	1	557.129,028 404.698,054	26.538

** Lungimile segmentelor sunt determinate în planul de proiecție Stereo 70 și sunt rotunjite la 1 milimetru.

*** Distanța dintre puncte este formată din segmente cumulate ce sunt mai mici decât valoarea 1 milimetru.

**DATE DESPRE IMOBILUL NR. 1674**

Oficiul de Cadastru și Publicitate Imobiliară PRAHOVA
Biroul de Cadastru și Publicitate Imobiliară Câmpina

A. Partea I. Descrierea imobilului

TEREN Intravilan

Nr. CF vechi:3140(e:3140)

Nr. cadastral vechi:3564

Adresa: Loc. Câmpina, Bdul Dunarea, Nr. 23D, Jud. Prahova

Nr. Crt	Nr cadastral Nr. topografic	Suprafața* (mp)	Observații / Referințe
A1	20018	1.088	Sector cadastral:13 Teren imprejmuit;

B. Partea II. Proprietari și acte

Inscrieri privitoare la dreptul de proprietate și alte drepturi reale		Referințe
9182 / 30/08/2006		
Contract De Vanzare-Cumparare nr. 2727, din 29/08/2006 emis de BNP MIHAELA IVAN;		
B1	Intabulare, drept de PROPRIETATEcumparare ca bun comun, dobandit prin Conventie, cota actuala 1/1, cota initiala 1/1 1) ENE BOGDAN- CONSTANTIN 2) ENE DANA- IULIA	A1
16164 / 28/06/2019		
Act Administrativ nr. 15846, din 27/06/2019 emis de BCPI CAMPINA;		
B2	se repositioneaza imobilul, conform documentatiei tehnice avizate	A1

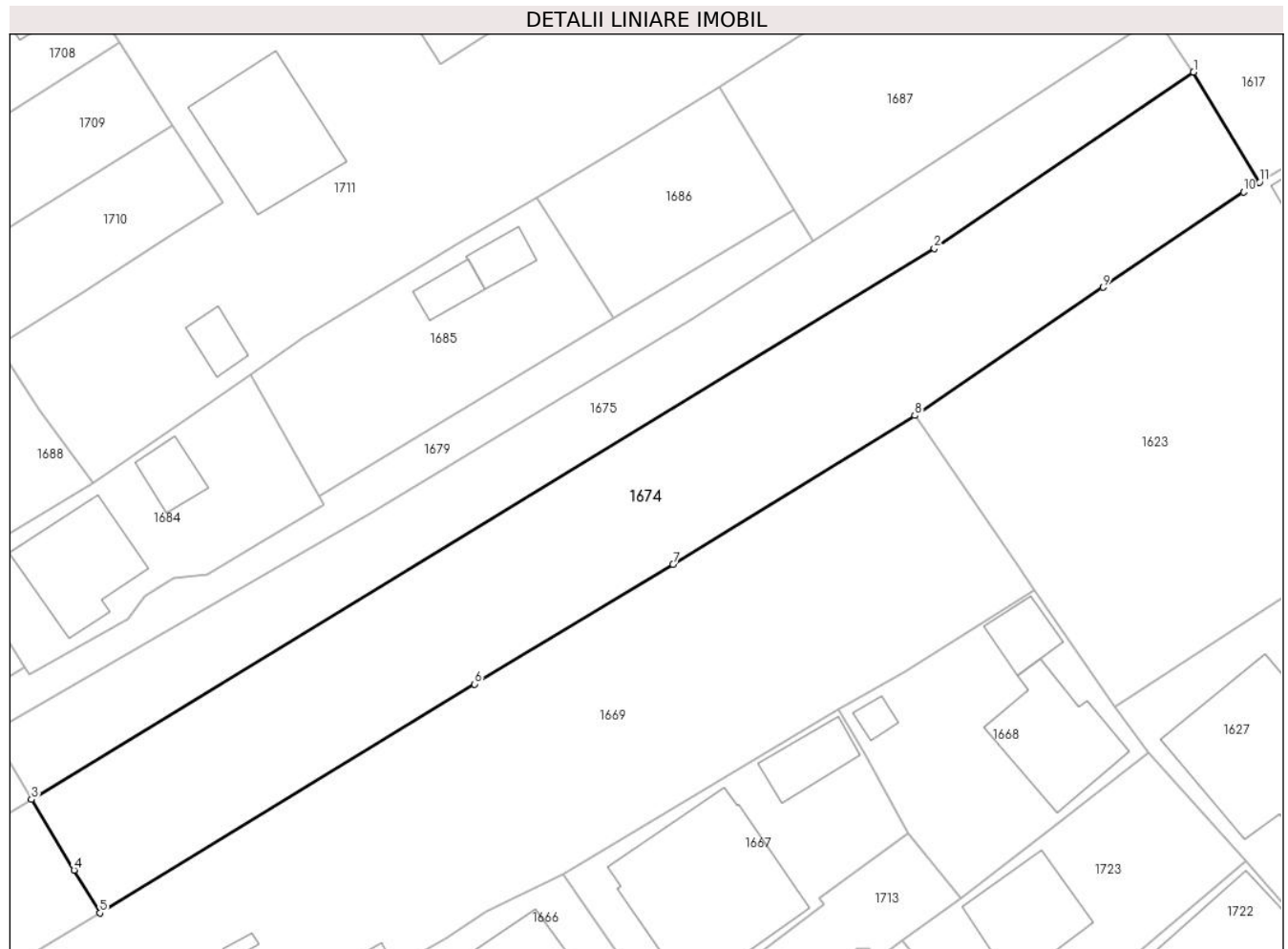
C. Partea III. SARCINI .

Inscrieri privind dezmembramintele dreptului de proprietate, drepturi reale de garanție și sarcini	Referințe
NU SUNT	

Teren

Nr cadastral	Suprafața (mp)*	Observații / Referințe
20018	1.088	

* Suprafața este determinată în planul de proiecție Stereo 70.



Date referitoare la teren

Crt	Categorie folosință	Intravilan	Suprafața (mp)	Tarla	Parcelă	Nr. topo	Observații / Referințe
1	arabil	DA	1.088	72	3924	-	

Lungime Segmente

1) Valorile lungimilor segmentelor sunt obținute din proiecție în plan.

Punct început	X / Y	Punct sfârșit	X / Y	Lungime segment (** (m)
1	557.274,301 404.798,85	2	557.254,122 404.785,168	24.38
2	557.254,122 404.785,168	3	557.183,895 404.742,338	82.257
3	557.183,895 404.742,338	4	557.187,21 404.736,843	6.417
4	557.187,21 404.736,843	5	557.189,219 404.733,513	3.889
5	557.189,219 404.733,513	6	557.218,354 404.751,307	34.139

Punct început	X / Y	Punct sfârșit	X / Y	Lungime segment (** (m)
6	557.218,354 404.751,307	7	557.233,805 404.760,608	18.034
7	557.233,805 404.760,608	8	557.252,608 404.772,186	22.082
8	557.252,608 404.772,186	9	557.267,274 404.782,135	17.722
9	557.267,274 404.782,135	10	557.278,188 404.789,539	13.188
10	557.278,188 404.789,539	11	557.279,422 404.790,296	1.448
11	557.279,422 404.790,296	1	557.274,301 404.798,85	9.97

** Lungimile segmentelor sunt determinate în planul de proiecție Stereo 70 și sunt rotunjite la 1 milimetru.

*** Distanța dintre puncte este formată din segmente cumulate ce sunt mai mici decât valoarea 1 milimetru.

**DATE DESPRE IMOBILUL NR. 1675**

Oficiul de Cadastru și Publicitate Imobiliară PRAHOVA
Biroul de Cadastru și Publicitate Imobiliară Câmpina

A. Partea I. Descrierea imobilului

TEREN Intravilan

Nr. CF vechi:3139(e:3139)

Nr. cadastral vechi:3563

Adresa: Loc. Câmpina, Bdul Carol I, Nr. 224C, Jud. Prahova

Nr. Crt	Nr cadastral Nr. topografic	Suprafața* (mp)	Observații / Referințe
A1	20022	Din acte: 625 Masurata: 576	Sector cadastral:13 Teren imprejmuit;

B. Partea II. Proprietari și acte

Inscrieri privitoare la dreptul de proprietate și alte drepturi reale	Referințe
9181 / 30/08/2006	
Contract De Vanzare-Cumparare nr. 2726, din 29/08/2006 emis de BNP MIHAELA IVAN;	
B1	A1
Intabulare, drept de PROPRIETATEcumparare ca bun comun i, dobandit prin Conventie, cota actuala 1/1, cota initiala 1/1	
1) ENE BOGDAN CONSTANTIN	
2) ENE DANA IULIA	

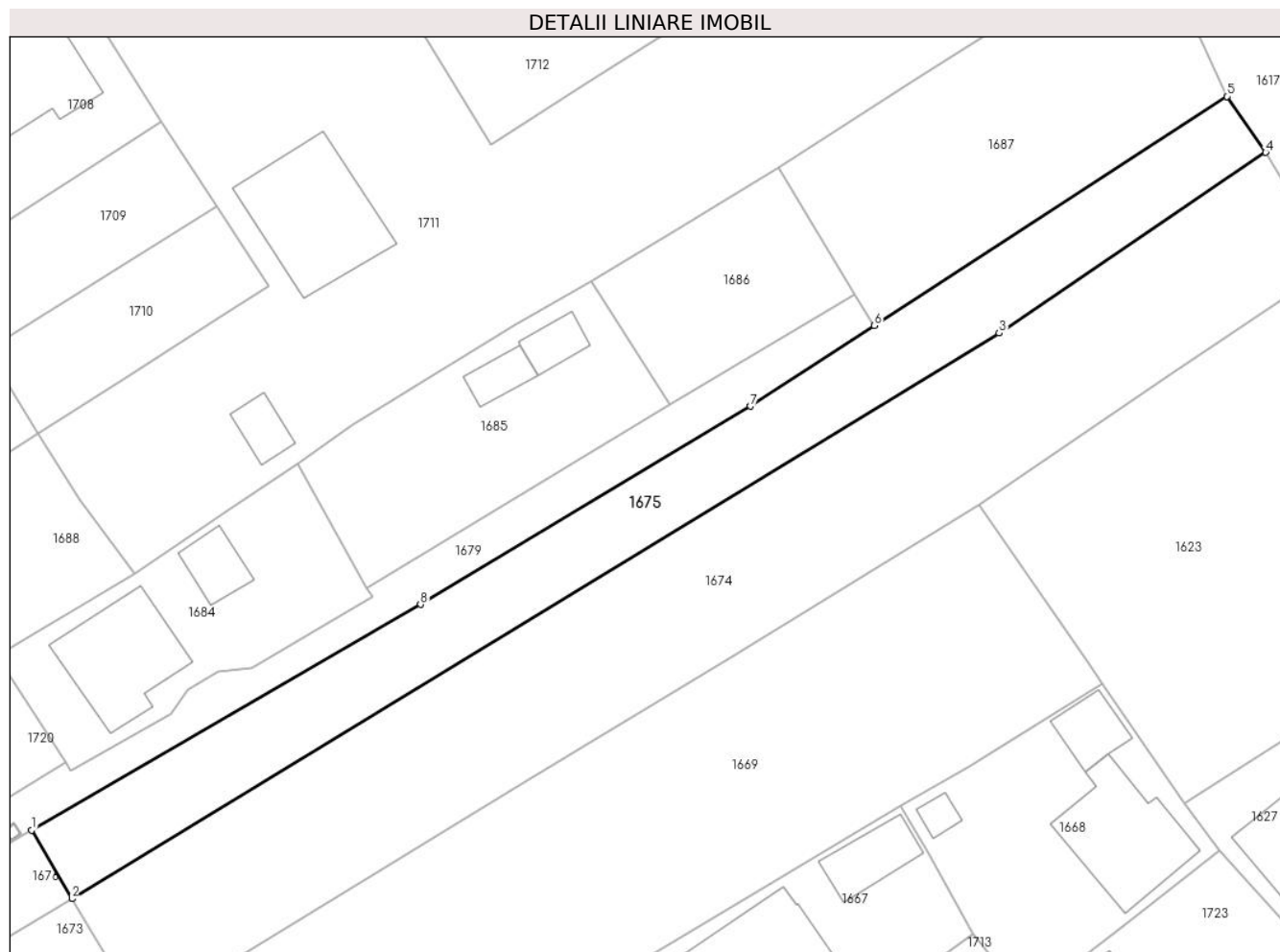
C. Partea III. SARCINI .

Inscrieri privind dezmembramintele dreptului de proprietate, drepturi reale de garanție și sarcini	Referințe
NU SUNT	

Teren

Nr cadastral	Suprafața (mp)*	Observații / Referințe
20022	Din acte: 625 Masurata: 576	

* Suprafața este determinată în planul de proiecție Stereo 70.



Date referitoare la teren

Crt	Categorie folosință	Intra vilan	Suprafața (mp)	Tarla	Parcelă	Nr. topo	Observații / Referințe
1	arabil	DA	576	72	3938	-	

Lungime Segmente

1) Valorile lungimilor segmentelor sunt obținute din proiecție în plan.

Punct început	X / Y	Punct sfârșit	X / Y	Lungime segment (** (m)
1	557.180,846 404.747,541	2	557.183,895 404.742,338	6.031
2	557.183,895 404.742,338	3	557.254,122 404.785,168	82.257
3	557.254,122 404.785,168	4	557.274,301 404.798,85	24.38
4	557.274,301 404.798,85	5	557.271,357 404.803,096	5.167
5	557.271,357 404.803,096	6	557.244,674 404.785,73	31.836

Punct început	X / Y	Punct sfârșit	X / Y	Lungime segment (** (m)
6	557.244,674 404.785,73	7	557.235,273 404.779,641	11.201
7	557.235,273 404.779,641	8	557.210,303 404.764,626	29.137
8	557.210,303 404.764,626	1	557.180,846 404.747,541	34.053

** Lungimile segmentelor sunt determinate în planul de proiecție Stereo 70 și sunt rotunjite la 1 milimetru.

*** Distanța dintre puncte este formată din segmente cumulate ce sunt mai mici decât valoarea 1 milimetru.

**DATE DESPRE IMOBILUL NR. 1676**

Oficiul de Cadastru și Publicitate Imobiliară PRAHOVA
Biroul de Cadastru și Publicitate Imobiliară Câmpina

A. Partea I. Descrierea imobilului

TEREN Intravilan

Adresa: Loc. Câmpina, Str Zimbrului, Nr. 224B, Jud. Prahova

Nr. Crt	Nr cadastral Nr. topografic	Suprafața* (mp)	Observații / Referințe
A1		191	Sector cadastral:13 Teren neimprejmut;

B. Partea II. Proprietari și acte

Inscrieri privitoare la dreptul de proprietate și alte drepturi reale		Referințe
/		
Act Normativ nr. 7, din 13/03/1996 emis de PARLAMENTUL ROMANIEI (LEGE;);		
B1	Intabulare, drept de PROPRIETATE, dobandit prin Lege, cota actuala 1/1, cota initiala 1/1 1) NEIDENTIFICAT NEIDENTIFICAT	A1
B2	Se noteaza PROPRIETAR NEIDENTIFICAT - conform art.13, alin. 15 din Legea 7/1996	A1

C. Partea III. SARCINI .

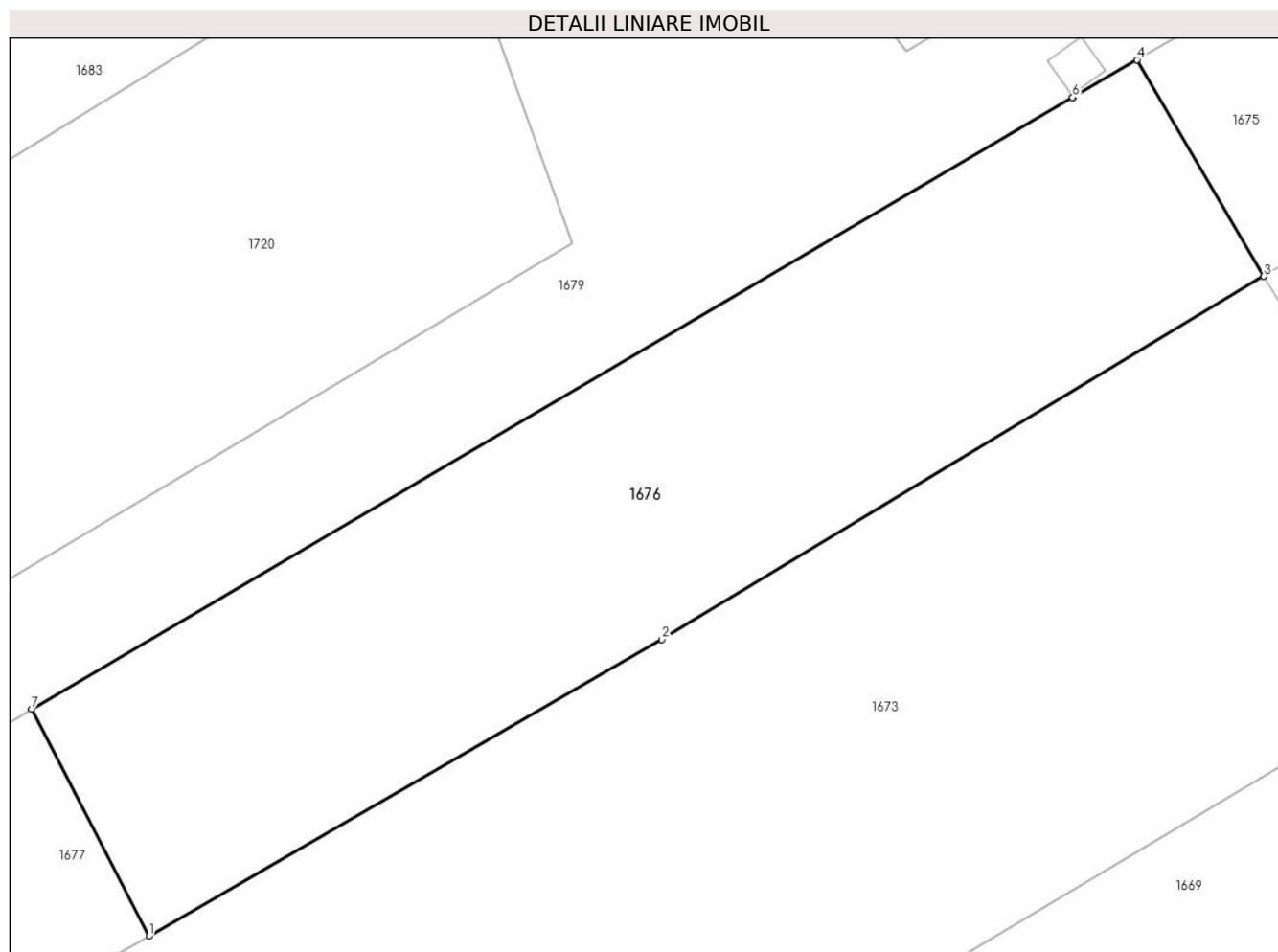
Inscrieri privind dezmembramintele dreptului de proprietate, drepturi reale de garanție și sarcini	Referințe
NU SUNT	

Anexa Nr. 1 La Partea I

Teren

Nr cadastral	Suprafața (mp)*	Observații / Referințe
	191	

* Suprafața este determinată în planul de proiecție Stereo 70.



Date referitoare la teren

Crt	Categorie folosință	Intravilan	Suprafața (mp)	Tarla	Parcelă	Nr. topo	Observații / Referințe
1	arabil	DA	191	72	3938	-	

Lungime Segmente

1) Valorile lungimilor segmentelor sunt obținute din proiecție în plan.

Punct început	X / Y	Punct sfârșit	X / Y	Lungime segment (** (m)
1	557.157,085 404.726,476	2	557.169,419 404.733,61	14.249
2	557.169,419 404.733,61	3	557.183,895 404.742,338	16.904
3	557.183,895 404.742,338	4	557.180,846 404.747,541	6.031
4	557.180,846 404.747,541	5	557.179,305 404.746,636	1.787
5	557.179,305 404.746,636	6	557.179,301 404.746,634	0.004

Punct început	X / Y	Punct sfârșit	X / Y	Lungime segment (** (m)
6	557.179,301 404.746,634	7	557.154,261 404.731,933	29.037
7	557.154,261 404.731,933	1	557.157,085 404.726,476	6.144

** Lungimile segmentelor sunt determinate în planul de proiecție Stereo 70 și sunt rotunjite la 1 milimetru.

*** Distanța dintre puncte este formată din segmente cumulate ce sunt mai mici decât valoarea 1 milimetru.

**DATE DESPRE IMOBILUL NR. 1677**

Oficiul de Cadastru și Publicitate Imobiliară PRAHOVA
Biroul de Cadastru și Publicitate Imobiliară Câmpina

A. Partea I. Descrierea imobilului

TEREN Intravilan

Adresa: Loc. Câmpina, Bdul Carol I, Nr. 224A, Jud. Prahova

Nr. Crt	Nr cadastral Nr. topografic	Suprafața* (mp)	Observații / Referințe
A1		229	Sector cadastral:13 Teren imprejmuit;

B. Partea II. Proprietari și acte

Inscrieri privitoare la dreptul de proprietate și alte drepturi reale		Referințe
/		
Act Normativ nr. 7, din 13/03/1996 emis de PARLAMENTUL ROMANIEI (LEGE;);		
B1	Intabulare, drept de PROPRIETATE, dobandit prin Lege, cota actuala 1/1, cota initiala 1/1 1) NEIDENTIFICAT NEIDENTIFICAT	A1
B2	Se noteaza PROPRIETAR NEIDENTIFICAT - conform art.13, alin. 15 din Legea 7/1996	A1

C. Partea III. SARCINI .

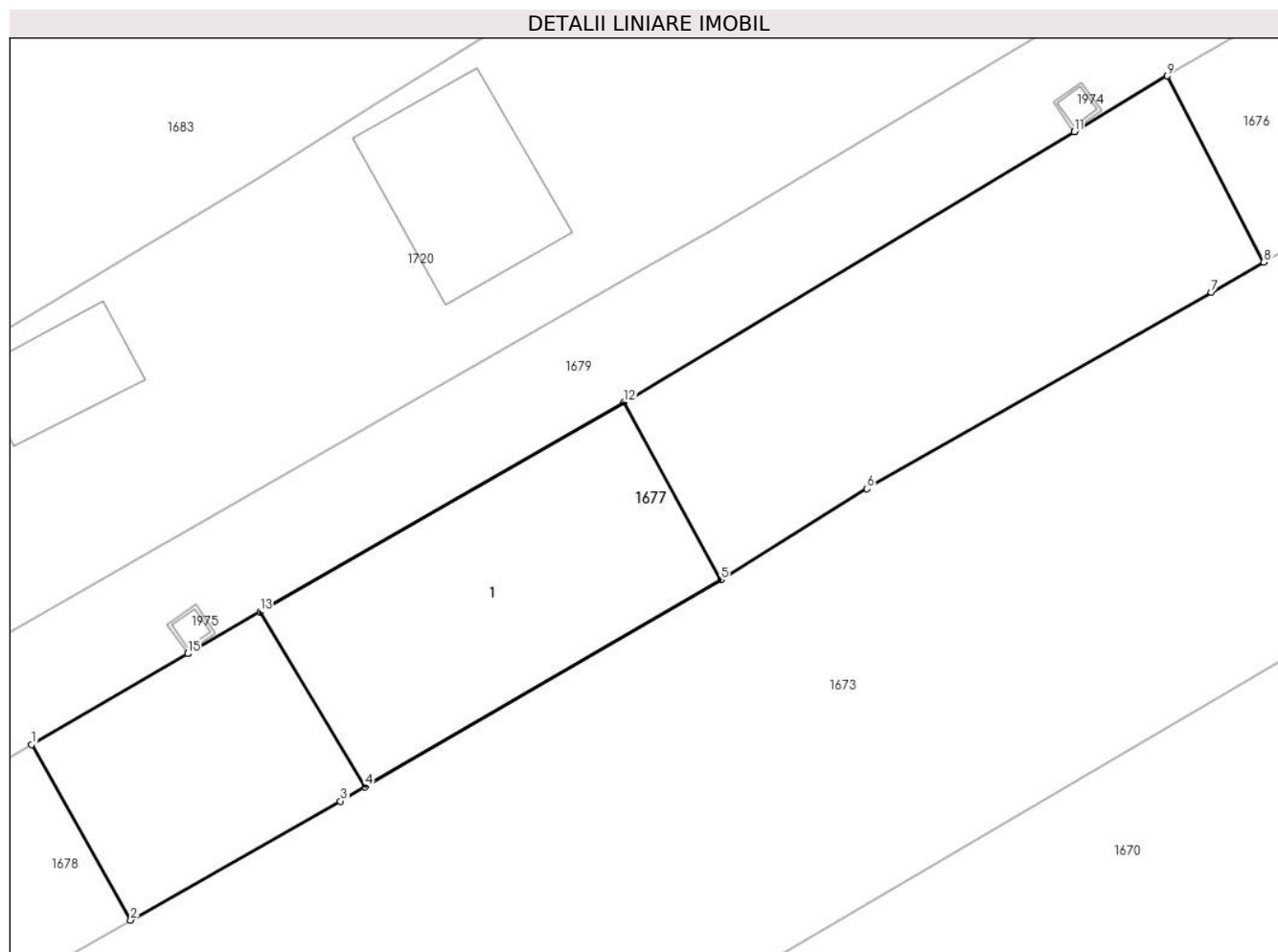
Inscrieri privind dezmembramintele dreptului de proprietate, drepturi reale de garanție și sarcini	Referințe
NU SUNT	

Anexa Nr. 1 La Partea I

Teren

Nr cadastral	Suprafața (mp)*	Observații / Referințe
	229	

* Suprafața este determinată în planul de proiecție Stereo 70.



Date referitoare la teren

Crt	Categorie folosință	Intra vilan	Suprafața (mp)	Tarla	Parcelă	Nr. topo	Observații / Referințe
1	curți constructii	DA	119	72	3938	-	
2	arabil	DA	110	72	3938	-	

Date referitoare la construcții

Crt	Număr	Destinație construcție	Supraf. (mp)	Situație juridică	Observații / Referințe
A1.1	-C1	construcții de locuințe	Din acte: 0 Masurata: 73	Fara acte	Nr. niveluri:1; S. construita la sol:73 mp;

Lungime Segmente

1) Valorile lungimilor segmentelor sunt obținute din proiecție în plan.

Punct început	X / Y	Punct sfârșit	X / Y	Lungime segment (** (m)
1	557.120,98 404.712,352	2	557.123,887 404.707,211	5.906
2	557.123,887 404.707,211	3	557.130,033 404.710,694	7.064
3	557.130,033 404.710,694	4	557.130,757 404.711,115	0.838

Punct început	X / Y	Punct sfârșit	X / Y	Lungime segment (** (m)
4	557.130,757 404.711,115	5	557.141,175 404.717,175	12.052
5	557.141,175 404.717,175	6	557.145,456 404.719,845	5.045
6	557.145,456 404.719,845	7	557.155,547 404.725,599	11.616
7	557.155,547 404.725,599	8	557.157,085 404.726,476	1.77
8	557.157,085 404.726,476	9	557.154,261 404.731,933	6.144
9	557.154,261 404.731,933	10	557.151,532 404.730,296	3.182
10	557.151,532 404.730,296	11	557.151,528 404.730,293	0.005
11	557.151,528 404.730,293	12	557.138,33 404.722,376	15.39
12	557.138,33 404.722,376	13	557.127,67 404.716,244	12.298
13	557.127,67 404.716,244	14	557.125,56 404.715,016	2.441
14	557.125,56 404.715,016	15	557.125,555 404.715,014	0.005
15	557.125,555 404.715,014	1	557.120,98 404.712,352	5.293

** Lungimile segmentelor sunt determinate în planul de proiecție Stereo 70 și sunt rotunjite la 1 milimetru.

*** Distanța dintre puncte este formată din segmente cumulate ce sunt mai mici decât valoarea 1 milimetru.

**DATE DESPRE IMOBILUL NR. 1678**

Oficiul de Cadastru și Publicitate Imobiliară PRAHOVA
Biroul de Cadastru și Publicitate Imobiliară Câmpina

A. Partea I. Descrierea imobilului

TEREN Intravilan

Adresa: Loc. Câmpina, Bdul Carol I, Nr. 284V, Jud. Prahova

Nr. Crt	Nr cadastral Nr. topografic	Suprafața* (mp)	Observații / Referințe
A1		493	Sector cadastral:13 Teren imprejmuit;

B. Partea II. Proprietari și acte

Inscrieri privitoare la dreptul de proprietate și alte drepturi reale		Referințe
/		
Act Normativ nr. 7, din 13/03/1996 emis de PARLAMENTUL ROMANIEI (LEGE;);		
B1	Intabulare, drept de PROPRIETATE, dobandit prin Lege, cota actuala 1/1, cota initiala 1/1 1) NEIDENTIFICAT NEIDENTIFICAT	A1
B2	Se noteaza PROPRIETAR NEIDENTIFICAT - conform art.13, alin. 15 din Legea 7/1996	A1

C. Partea III. SARCINI .

Inscrieri privind dezmembramintele dreptului de proprietate, drepturi reale de garanție și sarcini	Referințe
NU SUNT	

Anexa Nr. 1 La Partea I

Teren

Nr cadastral	Suprafața (mp)*	Observații / Referințe
	493	

* Suprafața este determinată în planul de proiecție Stereo 70.



Date referitoare la teren

Crt	Categorie folosință	Intravilan	Suprafața (mp)	Tarla	Parcelă	Nr. topo	Observații / Referințe
1	curți constructii	DA	335	72	3939,3940	-	
2	arabil	DA	158	72	3939	-	

Date referitoare la construcții

Crt	Număr	Destinație construcție	Supraf. (mp)	Situație juridică	Observații / Referințe
A1.1	-C1	construcții de locuințe	Din acte: 0 Masurata: 83	Fara acte	Nr. niveluri:1; S. construita la sol:83 mp;
A1.2	-C2	construcții anexa	Din acte: 0 Masurata: 26	Fara acte	Nr. niveluri:1; S. construita la sol:26 mp;
A1.3	-C3	construcții anexa	Din acte: 0 Masurata: 32	Fara acte	Nr. niveluri:1; S. construita la sol:32 mp;

Lungime Segmente

1) Valorile lungimilor segmentelor sunt obținute din proiecție în plan.

Punct început	X / Y	Punct sfârșit	X / Y	Lungime segment (** (m))
1	557.120,98 404.712,352	2	557.099,619 404.699,811	24.77

Punct început	X / Y	Punct sfârșit	X / Y	Lungime segment (** (m))
2	557.099,619 404.699,811	3	557.099,614 404.699,808	0.006

Punct început	X / Y	Punct sfârșit	X / Y	Lungime segment (** (m)
3	557.099,614 404.699,808	4	557.097,836 404.698,764	2.062
5	557.096,153 404.697,777	6	557.091,682 404.695,21	5.156
7	557.083,813 404.690,579	8	557.079,792 404.688,123	4.712
9	557.076,757 404.686,172	10	557.076,753 404.686,169	0.005
11	557.050,09 404.669,031	12	557.053,793 404.664,312	5.998
13	557.058,949 404.667,754	14	557.068,886 404.674,291	11.894
15	557.074,863 404.678,007	16	557.082,214 404.682,266	8.496
17	557.083,061 404.682,789	18	557.087,655 404.685,623	5.398
19	557.089,033 404.686,473	20	557.093,499 404.689,229	5.248
21	557.094,565 404.689,776	22	557.099,14 404.692,537	5.344
23	557.100,919 404.693,6	24	557.120,38 404.705,223	22.668
25	557.123,887 404.707,211	1	557.120,98 404.712,352	5.906

Punct început	X / Y	Punct sfârșit	X / Y	Lungime segment (** (m)
4	557.097,836 404.698,764	5	557.096,153 404.697,777	1.951
6	557.091,682 404.695,21	7	557.083,813 404.690,579	9.131
8	557.079,792 404.688,123	9	557.076,757 404.686,172	3.608
10	557.076,753 404.686,169	11	557.050,09 404.669,031	31.696
12	557.053,793 404.664,312	13	557.058,949 404.667,754	6.199
14	557.068,886 404.674,291	15	557.074,863 404.678,007	7.038
16	557.082,214 404.682,266	17	557.083,061 404.682,789	0.995
18	557.087,655 404.685,623	19	557.089,033 404.686,473	1.619
20	557.093,499 404.689,229	21	557.094,565 404.689,776	1.198
22	557.099,14 404.692,537	23	557.100,919 404.693,6	2.072
24	557.120,38 404.705,223	25	557.123,887 404.707,211	4.031

** Lungimile segmentelor sunt determinate în planul de proiecție Stereo 70 și sunt rotunjite la 1 milimetru.

*** Distanța dintre puncte este formată din segmente cumulate ce sunt mai mici decât valoarea 1 milimetru.

**DATE DESPRE IMOBILUL NR. 1679**

Oficiul de Cadastru și Publicitate Imobiliară PRAHOVA
Biroul de Cadastru și Publicitate Imobiliară Câmpina

A. Partea I. Descrierea imobilului

TEREN Intravilan

Adresa: Loc. Câmpina, Bdul Carol I, Jud. Prahova

Nr. Crt	Nr cadastral Nr. topografic	Suprafața* (mp)	Observații / Referințe
A1		722	Sector cadastral:13 Teren imprejmuit;

B. Partea II. Proprietari și acte

Inscrieri privitoare la dreptul de proprietate și alte drepturi reale		Referințe
/		
Act Normativ nr. 7, din 13/03/1996 emis de PARLAMENTUL ROMANIEI (LEGE;);		
B1	Intabulare, drept de PROPRIETATE, dobandit prin Lege, cota actuala 1/1, cota initiala 1/1 1) NEIDENTIFICAT NEIDENTIFICAT	A1
B2	Se noteaza PROPRIETAR NEIDENTIFICAT - conform art.13, alin. 15 din Legea 7/1996	A1

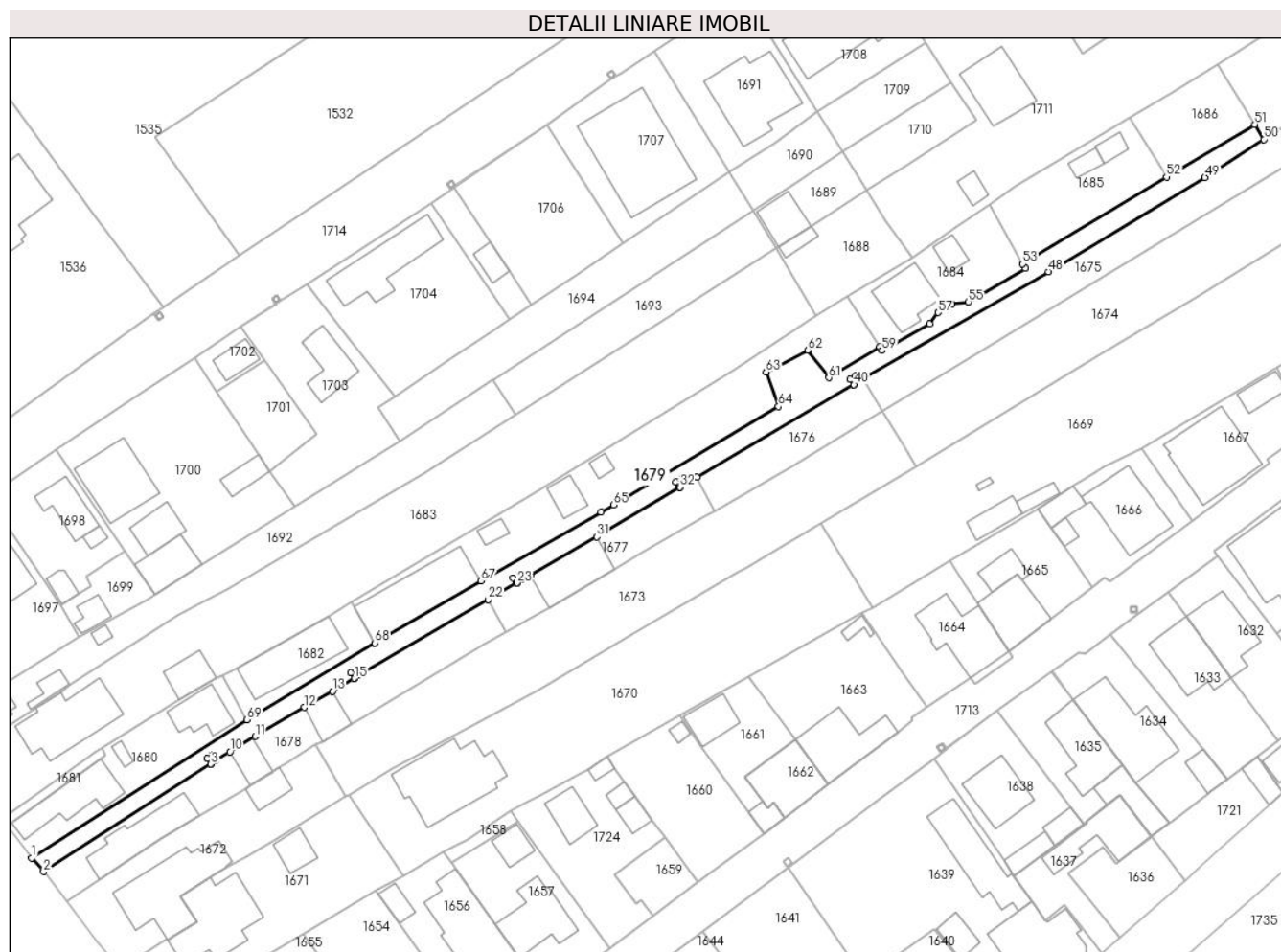
C. Partea III. SARCINI .

Inscrieri privind dezmembramintele dreptului de proprietate, drepturi reale de garanție și sarcini	Referințe
NU SUNT	

Teren

Nr cadastral	Suprafața (mp)*	Observații / Referințe
	722	

* Suprafața este determinată în planul de proiecție Stereo 70.



Date referitoare la teren

Crt	Categorie folosință	Intravilan	Suprafața (mp)	Tarla	Parcelă	Nr. topo	Observații / Referințe
1	drum	DA	722	72	3942,3943,3 944,3946,39 47,3948,394 9,3950	-	

Lungime Segmente

1) Valorile lungimilor segmentelor sunt obținute din proiecție în plan.

Punct început	X / Y	Punct sfârșit	X / Y	Lungime segment	Punct început	X / Y	Punct sfârșit	X / Y	Lungime segment	Punct început	X / Y	Punct sfârșit	X / Y	Lungime segment
1	557.048,157 404.671,211	2	557.050,09 404.669,031	2.914	2	557.050,09 404.669,031	3	557.076,753 404.686,169	31.696	3	557.076,753 404.686,169	4	557.076,725 404.686,222	0.06
4	557.076,725 404.686,222	5	557.076,149 404.687,04	1.0	5	557.076,149 404.687,04	6	557.076,967 404.687,616	1.0	6	557.076,967 404.687,616	7	557.077,544 404.686,798	1.001
7	557.077,544 404.686,798	8	557.076,729 404.686,225	0.996	8	557.076,729 404.686,225	9	557.076,757 404.686,172	0.06	9	557.076,757 404.686,172	10	557.079,792 404.688,123	3.608
10	557.079,792 404.688,123	11	557.083,813 404.690,579	4.712	11	557.083,813 404.690,579	12	557.091,682 404.695,21	9.131	12	557.091,682 404.695,21	13	557.096,153 404.697,777	5.156

Punct început	X / Y	Punct sfârșit	X / Y	Lungime segment	Punct început	X / Y	Punct sfârșit	X / Y	Lungime segment	Punct început	X / Y	Punct sfârșit	X / Y	Lungime segment
13	557.096,153 404.697,777	14	557.097,836 404.698,764	1.951	14	557.097,836 404.698,764	15	557.099,614 404.699,808	2.062	15	557.099,614 404.699,808	16	557.099,582 404.699,873	0.072
16	557.099,582 404.699,873	17	557.099,005 404.700,691	1.001	17	557.099,005 404.700,691	18	557.099,823 404.701,267	1.0	18	557.099,823 404.701,267	19	557.100,4 404.700,449	1.001
19	557.100,4 404.700,449	20	557.099,586 404.699,876	0.995	20	557.099,586 404.699,876	21	557.099,619 404.699,811	0.073	21	557.099,619 404.699,811	22	557.120,98 404.712,352	24.77
22	557.120,98 404.712,352	23	557.125,555 404.715,014	5.293	23	557.125,555 404.715,014	24	557.125,54 404.715,05	0.039	24	557.125,54 404.715,05	25	557.124,964 404.715,868	1.0
25	557.124,964 404.715,868	26	557.125,782 404.716,444	1.0	26	557.125,782 404.716,444	27	557.126,358 404.715,626	1.0	27	557.126,358 404.715,626	28	557.125,544 404.715,053	0.995
28	557.125,544 404.715,053	29	557.125,56 404.715,016	0.04	29	557.125,56 404.715,016	30	557.127,67 404.716,244	2.441	30	557.127,67 404.716,244	31	557.138,33 404.722,376	12.29 8
31	557.138,33 404.722,376	32	557.151,528 404.730,293	15.39	32	557.151,528 404.730,293	33	557.151,508 404.730,336	0.047	33	557.151,508 404.730,336	34	557.150,932 404.731,154	1.0
34	557.150,932 404.731,154	35	557.151,75 404.731,731	1.001	35	557.151,75 404.731,731	36	557.152,326 404.730,912	1.001	36	557.152,326 404.730,912	37	557.151,512 404.730,339	0.995
37	557.151,512 404.730,339	38	557.151,532 404.730,296	0.047	38	557.151,532 404.730,296	39	557.154,261 404.731,933	3.182	39	557.154,261 404.731,933	40	557.179,301 404.746,634	29.03 7
40	557.179,301 404.746,634	41	557.179,273 404.746,691	0.064	41	557.179,273 404.746,691	42	557.178,696 404.747,51	1.002	42	557.178,696 404.747,51	43	557.179,515 404.748,086	1.001
43	557.179,515 404.748,086	44	557.180,091 404.747,268	1.0	44	557.180,091 404.747,268	45	557.179,277 404.746,694	0.996	45	557.179,277 404.746,694	46	557.179,305 404.746,636	0.064
46	557.179,305 404.746,636	47	557.180,846 404.747,541	1.787	47	557.180,846 404.747,541	48	557.210,303 404.764,626	34.05 3	48	557.210,303 404.764,626	49	557.235,273 404.779,641	29.13 7
49	557.235,273 404.779,641	50	557.244,674 404.785,73	11.20 1	50	557.244,674 404.785,73	51	557.243,211 404.788,122	2.804	51	557.243,211 404.788,122	52	557.229,157 404.779,742	16.36 3
52	557.229,157 404.779,742	53	557.206,228 404.765,867	26.8	53	557.206,228 404.765,867	54	557.206,634 404.765,21	0.772	54	557.206,634 404.765,21	55	557.197,56 404.759,844	10.54 2
55	557.197,56 404.759,844	56	557.194,915 404.759,523	2.664	56	557.194,915 404.759,523	57	557.192,692 404.758,147	2.614	57	557.192,692 404.758,147	58	557.191,363 404.756,368	2.221
58	557.191,363 404.756,368	59	557.183,766 404.752,071	8.728	59	557.183,766 404.752,071	60	557.183,402 404.752,655	0.688	60	557.183,402 404.752,655	61	557.175,311 404.747,747	9.463
61	557.175,311 404.747,747	62	557.171,913 404.752,151	5.563	62	557.171,913 404.752,151	63	557.165,289 404.748,645	7.495	63	557.165,289 404.748,645	64	557.167,27 404.743,142	5.849
64	557.167,27 404.743,142	65	557.140,997 404.727,466	30.59 4	65	557.140,997 404.727,466	66	557.138,963 404.726,317	2.336	66	557.138,963 404.726,317	67	557.119,843 404.715,361	22.03 7
67	557.119,843 404.715,361	68	557.102,896 404.705,479	19.61 8	68	557.102,896 404.705,479	69	557.082,483 404.693,238	23.80 2	69	557.082,483 404.693,238	1	557.048,157 404.671,211	40.78 6

** Lungimile segmentelor sunt determinate în planul de proiecție Stereo 70 și sunt rotunjite la 1 milimetru.

*** Distanța dintre puncte este formată din segmente cumulate ce sunt mai mici decât valoarea 1 milimetru.



DATE DESPRE IMOBILUL NR. 1680

Oficiul de Cadastru și Publicitate Imobiliară PRAHOVA
Biroul de Cadastru și Publicitate Imobiliară Câmpina

A. Partea I. Descrierea imobilului

TEREN Intravilan

Adresa: Loc. Câmpina, Bdul Carol I, Nr. 226A,226, Jud. Prahova

Nr. Crt	Nr cadastral Nr. topografic	Suprafața* (mp)	Observații / Referințe
A1		Din acte: 200 Masurata: 320	Sector cadastral:13 Teren imprejmuit;

Construcții

Crt	Nr cadastral Nr. topografic	Adresa	Observații / Referințe
A1.1	-C1	Loc. Câmpina, Bdul Carol I, Nr. 226A, 226, Jud. Prahova	Nr. niveluri:1; S. construita la sol:81 mp; An construire 1956
A1.2	-C2	Loc. Câmpina, Bdul Carol I, Nr. 226A, 226, Jud. Prahova	Nr. niveluri:1; S. construita la sol:48 mp; An construire 1975

B. Partea II. Proprietari și acte

Inscrieri privitoare la dreptul de proprietate și alte drepturi reale		Referințe
/		
Act Normativ nr. 7, din 13/03/1996 emis de PARLAMENTUL ROMANIEI (LEGE;);		
B1	Intabulare, drept de PROPRIETATE, dobandit prin Lege, cota actuala 13/16, cota initiala 13/16 1) NEIDENTIFICAT NEIDENTIFICAT <i>OBSERVATII: Se noteaza Proprietar neidentificat, conform art.41, alin. 1 indice 1 din legea 7/1996</i>	A1
Act Notarial nr. 30, din 02/02/2010 emis de BN IVAN MIHAELA - SAVULESCU VASILE (CERTIFICAT DE MOSTENITOR;);		
B2	Intabulare, drept de PROPRIETATE, dobandit prin Succesiune, cota actuala 3/16, cota initiala 3/16 1) SOLOMON IOANA-ANDREEA	A1
B3	Intabulare, drept de PROPRIETATE, dobandit prin Succesiune, cota actuala 3/32, cota initiala 3/32 1) SOLOMON IOANA-ANDREEA	A1.1
B4	Intabulare, drept de PROPRIETATE, dobandit prin Succesiune, cota actuala 1/2, cota initiala 1/2 1) SOLOMON IOANA-ANDREEA	A1.2
Act Normativ nr. 7, din 13/03/1996 emis de PARLAMENTUL ROMANIEI (LEGE;);		
B5	Intabulare, drept de PROPRIETATE, dobandit prin Lege, cota actuala 29/32, cota initiala 29/32 1) NEIDENTIFICAT NEIDENTIFICAT <i>OBSERVATII: Se noteaza Proprietar neidentificat, conform art.41, alin. 1 indice 1 din legea 7/1996</i>	A1.1
Act Administrativ nr. 54367, din 18/12/2023 emis de PRIMARIA COMUNEI CÂMPINA (ADEVERINTA;);		
B6	Intabulare, drept de PROPRIETATE, dobandit prin Construire, cota actuala 1/2, cota initiala 1/2 1) SOLOMON MAGDA	A1.2

C. Partea III. SARCINI .

Inscrieri privind dezmembramintele dreptului de proprietate, drepturi reale de garanție și sarcini	Referințe
NU SUNT	

Anexa Nr. 1 La Partea I**Teren**

Nr cadastral	Suprafața (mp)*	Observații / Referințe
	Din acte: 200 Masurata: 320	

* Suprafața este determinată în planul de proiecție Stereo 70.

DETALII LINIARE IMOBIL**Date referitoare la teren**

Crt	Categorie folosință	Intra vilan	Suprafața (mp)	Tarla	Parcelă	Nr. topo	Observații / Referințe
1	curți constructii	DA	320	72	3941	-	

Date referitoare la construcții

Crt	Număr	Destinație construcție	Supraf. (mp)	Situație juridică	Observații / Referințe
A1.1	-C1	construcții de locuințe	Din acte: 0 Masurata: 81	Cu acte	Nr. niveluri:1; S. construita la sol:81 mp; An construire 1956
A1.2	-C2	construcții de locuințe	Din acte: 20 Masurata: 48	Cu acte	Nr. niveluri:1; S. construita la sol:48 mp; An construire 1975
A1.3	-C3	construcții anexa	Din acte: 0 Masurata: 7	Fara acte	Nr. niveluri:1; S. construita la sol:7 mp;

Lungime Segmente

1) Valorile lungimilor segmentelor sunt obținute din proiecție în plan.

Punct început	X / Y	Punct sfârșit	X / Y	Lungime segment (** (m)
1	557.048,157 404.671,211	2	557.082,483 404.693,238	40.786

Punct început	X / Y	Punct sfârșit	X / Y	Lungime segment (** (m)
2	557.082,483 404.693,238	3	557.078,53 404.700,259	8.057
3	557.078,53 404.700,259	4	557.077,634 404.699,834	0.992
4	557.077,634 404.699,834	5	557.071,764 404.696,4	6.801
5	557.071,764 404.696,4	6	557.059,28 404.688,723	14.656
6	557.059,28 404.688,723	7	557.060,014 404.687,555	1.379
7	557.060,014 404.687,555	8	557.059,168 404.686,958	1.035
8	557.059,168 404.686,958	9	557.050,892 404.681,12	10.128
9	557.050,892 404.681,12	10	557.044,932 404.676,728	7.403
10	557.044,932 404.676,728	11	557.044,282 404.676,25	0.807
11	557.044,282 404.676,25	1	557.048,157 404.671,211	6.357

** Lungimile segmentelor sunt determinate în planul de proiecție Stereo 70 și sunt rotunjite la 1 milimetru.

*** Distanța dintre puncte este formată din segmente cumulate ce sunt mai mici decât valoarea 1 milimetru.

**DATE DESPRE IMOBILUL NR. 1681**

Oficiul de Cadastru și Publicitate Imobiliară PRAHOVA
Biroul de Cadastru și Publicitate Imobiliară Câmpina

A. Partea I. Descrierea imobilului

TEREN Intravilan

Nr. CF vechi:518

Nr. cadastral vechi:491

Adresa: Loc. Câmpina, Str Carol I, Nr. 226, Jud. Prahova

Nr. Crt	Nr cadastral Nr. topografic	Suprafața* (mp)	Observații / Referințe
A1	25697	26	Sector cadastral:13 Teren imprejmuit;

B. Partea II. Proprietari și acte

Inscrieri privitoare la dreptul de proprietate și alte drepturi reale		Referințe
1806 / 19/05/2000		
Contract De Vanzare-Cumparare nr. 2177, din 19/05/2000 emis de BNP POP M-CAMPINA;		
B1	Intabulare, drept de PROPRIETATEcumparare ca bun propriu, dobandit prin Conventie, cota actuala 1/1, cota initiala 1/1 1) NICULAE MARIA <i>OBSERVATII: (provenita din conversia CF 518)</i>	A1

C. Partea III. SARCINI .

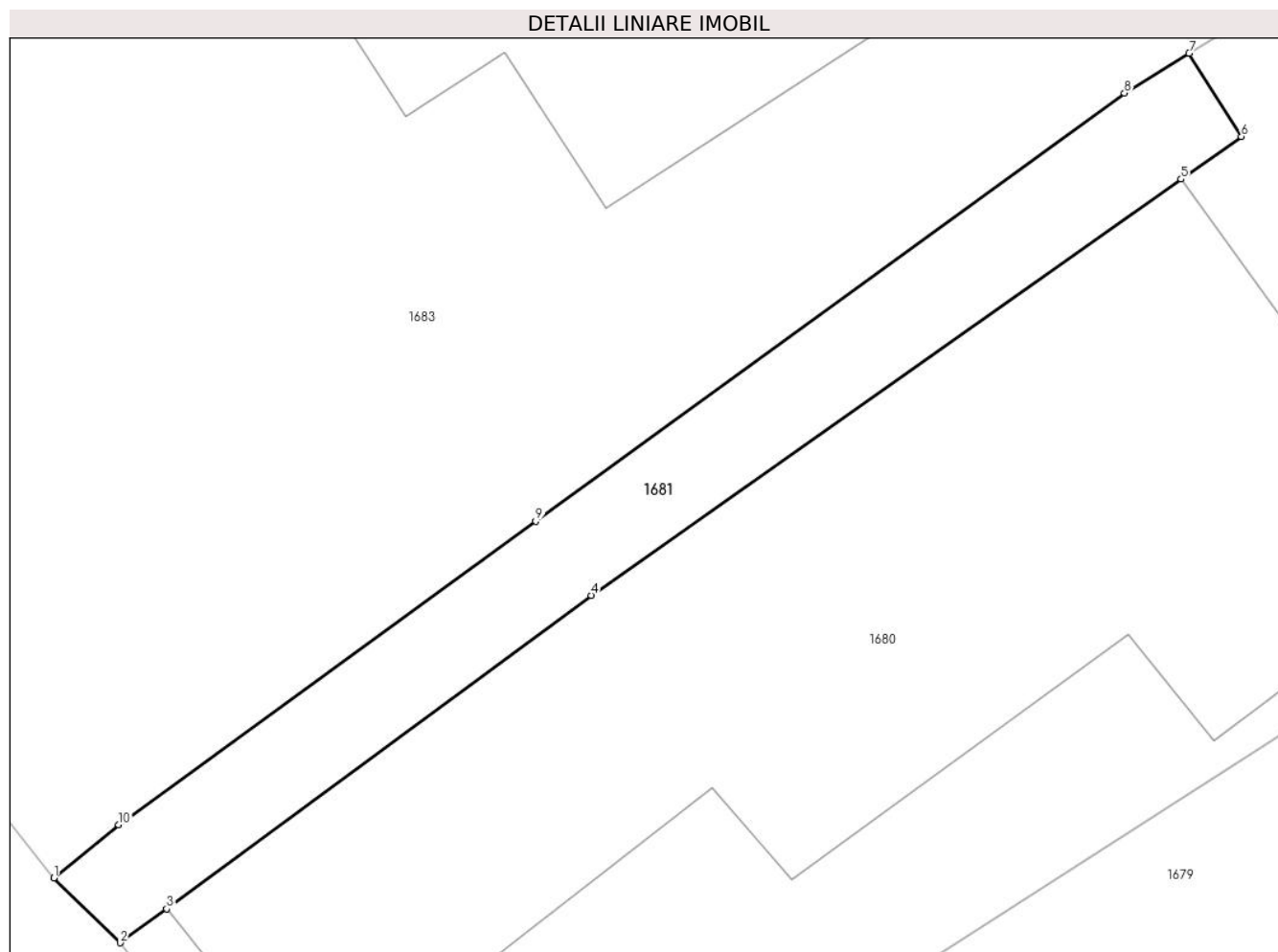
Inscrieri privind dezmembramintele dreptului de proprietate, drepturi reale de garanție și sarcini	Referințe
NU SUNT	

Anexa Nr. 1 La Partea I

Teren

Nr cadastral	Suprafața (mp)*	Observații / Referințe
25697	26	

* Suprafața este determinată în planul de proiecție Stereo 70.



Date referitoare la teren

Crt	Categorie folosință	Intravilan	Suprafața (mp)	Tarla	Parcelă	Nr. topo	Observații / Referințe
1	curți constructii	DA	26	72	3941	-	

Lungime Segmente

1) Valorile lungimilor segmentelor sunt obținute din proiecție în plan.

Punct început	X / Y	Punct sfârșit	X / Y	Lungime segment (** (m)
1	557.043,351 404.677,159	2	557.044,282 404.676,25	1.301
2	557.044,282 404.676,25	3	557.044,932 404.676,728	0.807
3	557.044,932 404.676,728	4	557.050,892 404.681,12	7.403
4	557.050,892 404.681,12	5	557.059,168 404.686,958	10.128
5	557.059,168 404.686,958	6	557.060,014 404.687,555	1.035

Punct început	X / Y	Punct sfârșit	X / Y	Lungime segment (** (m)
6	557.060,014 404.687,555	7	557.059,28 404.688,723	1.379
7	557.059,28 404.688,723	8	557.058,374 404.688,166	1.064
8	557.058,374 404.688,166	9	557.050,112 404.682,16	10.214
9	557.050,112 404.682,16	10	557.044,26 404.677,905	7.235
10	557.044,26 404.677,905	1	557.043,351 404.677,159	1.176

** Lungimile segmentelor sunt determinate în planul de proiecție Stereo 70 și sunt rotunjite la 1 milimetru.

*** Distanța dintre puncte este formată din segmente cumulate ce sunt mai mici decât valoarea 1 milimetru.

**DATE DESPRE IMOBILUL NR. 1682**

Oficiul de Cadastru și Publicitate Imobiliară PRAHOVA
Biroul de Cadastru și Publicitate Imobiliară Câmpina

A. Partea I. Descrierea imobilului

TEREN Intravilan

Adresa: Loc. Câmpina, Str Carol I, Nr. 226B, Jud. Prahova

Nr. Crt	Nr cadastral Nr. topografic	Suprafața* (mp)	Observații / Referințe
A1		183	Sector cadastral:13 Teren neimprejmuț;

B. Partea II. Proprietari și acte

Inscrieri privitoare la dreptul de proprietate și alte drepturi reale		Referințe
/		
Act Normativ nr. 7, din 13/03/1996 emis de PARLAMENTUL ROMANIEI (LEGE;);		
B1	Intabulare, drept de PROPRIETATE, dobândit prin Lege, cota actuala 1/1, cota initiala 1/1 1) NEIDENTIFICAT NEIDENTIFICAT	A1
B2	Se noteaza PROPRIETAR NEIDENTIFICAT - conform art.13, alin. 15 din Legea 7/1996	A1

C. Partea III. SARCINI .

Inscrieri privind dezmembramintele dreptului de proprietate, drepturi reale de garanție și sarcini	Referințe
NU SUNT	

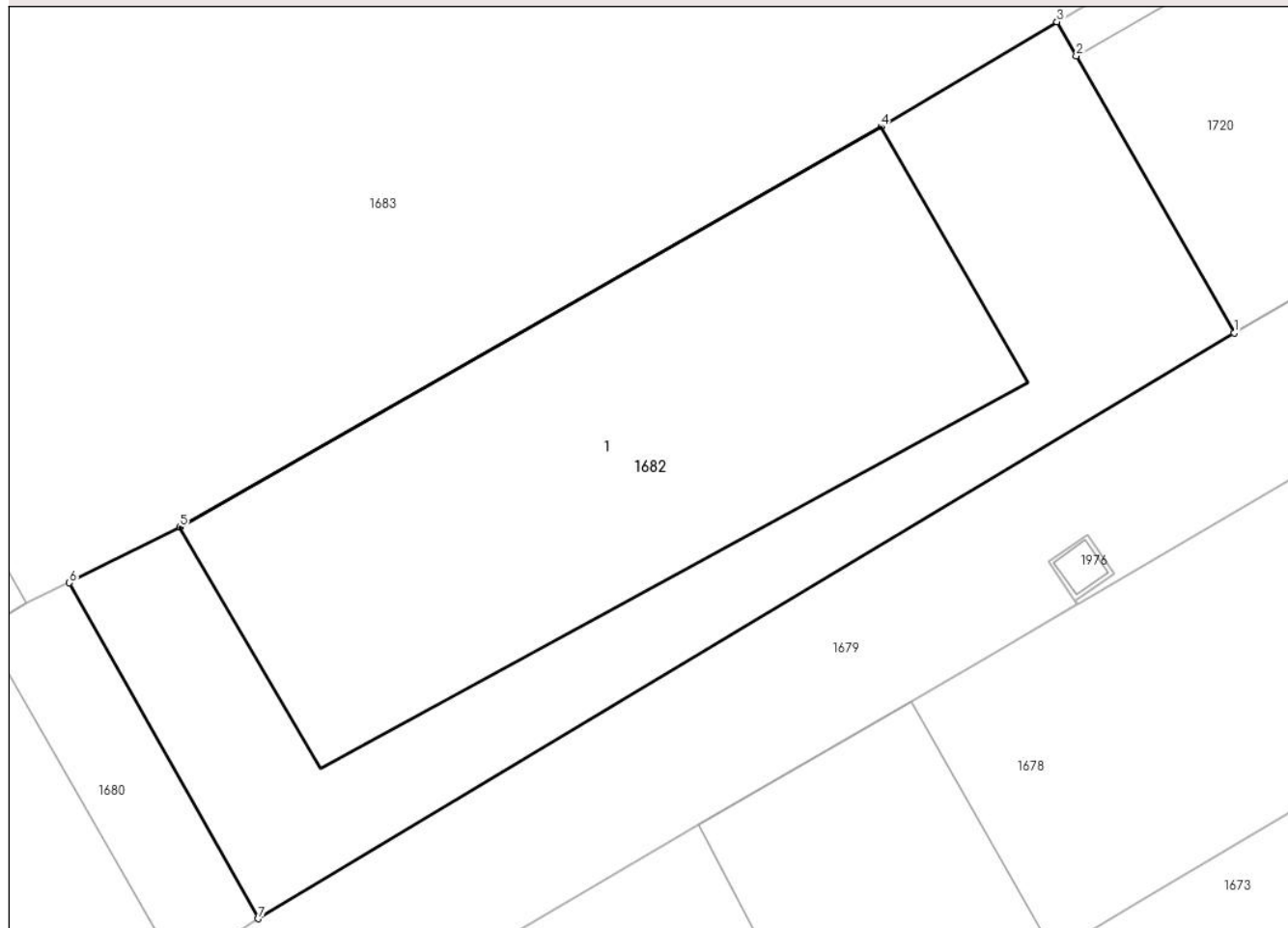
Anexa Nr. 1 La Partea I

Teren

Nr cadastral	Suprafața (mp)*	Observații / Referințe
	183	

* Suprafața este determinată în planul de proiecție Stereo 70.

DETALII LINIARE IMOBIL



Date referitoare la teren

Crt	Categorie folosință	Intra vilan	Suprafața (mp)	Tarla	Parcelă	Nr. topo	Observații / Referințe
1	curți constructii	DA	183	72	3943	-	

Date referitoare la construcții

Crt	Număr	Destinație construcție	Supraf. (mp)	Situație juridică	Observații / Referințe
A1.1	-C1	construcții de locuințe	Din acte: 0 Masurata: 101	Fara acte	Nr. niveluri:1; S. construita la sol:101 mp;

Lungime Segmente

1) Valorile lungimilor segmentelor sunt obținute din proiecție în plan.

Punct început	X / Y	Punct sfârșit	X / Y	Lungime segment (** (m)
1	557.102,896 404.705,479	2	557.099,595 404.711,271	6.667
2	557.099,595 404.711,271	3	557.099,19 404.711,981	0.817
3	557.099,19 404.711,981	4	557.095,508 404.709,787	4.286

Punct început	X / Y	Punct sfârșit	X / Y	Lungime segment (** (m)
4	557.095,508 404.709,787	5	557.080,836 404.701,421	16.89
5	557.080,836 404.701,421	6	557.078,53 404.700,259	2.582
6	557.078,53 404.700,259	7	557.082,483 404.693,238	8.057
7	557.082,483 404.693,238	1	557.102,896 404.705,479	23.802

** Lungimile segmentelor sunt determinate în planul de proiecție Stereo 70 și sunt rotunjite la 1 milimetru.

*** Distanța dintre puncte este formată din segmente cumulate ce sunt mai mici decât valoarea 1 milimetru.

**DATE DESPRE IMOBILUL NR. 1683**

Oficiul de Cadastru și Publicitate Imobiliară PRAHOVA
Biroul de Cadastru și Publicitate Imobiliară Câmpina

A. Partea I. Descrierea imobilului

TEREN Intravilan

Adresa: Loc. Câmpina, Bdul Carol I, Nr. 228A, Jud. Prahova

Nr. Crt	Nr cadastral Nr. topografic	Suprafața* (mp)	Observații / Referințe
A1	28622	1.831	Sector cadastral:13 Teren imprejmuit;

Construcții

Crt	Nr cadastral Nr. topografic	Adresa	Observații / Referințe
A1.1	28622-C1	Loc. Câmpina, Bdul Carol I, Nr. 228A, Jud. Prahova	Nr. niveluri:2; S. construita la sol:113 mp; S.c.desf. = 128.92 mp, din care: 16.00 mp pivnita; Caracteristici constructive: Fundatie piatra; Pereti caramida; Planseu lemn; Invelitoare tabla; Instalatii electrice, apa, gaze; Stare buna; An constr. 1945
A1.2	28622-C2	Loc. Câmpina, Bdul Carol I, Nr. 228A, Jud. Prahova	Nr. niveluri:1; S. construita la sol:35 mp; Garaj; Caracteristici constructive: Fundatie piatra; Pereti lemn; Planseu lemn; Invelitoare carton; Instalatii electrice; Stare buna; An construire 1970

B. Partea II. Proprietari și acte

Inscrieri privitoare la dreptul de proprietate și alte drepturi reale		Referințe
28955 / 19/07/2022		
Act Notarial nr. 24, din 15/07/2022 emis de Bordeianu IOANA-ADRIANA;		
B6	Intabulare, drept de PROPRIETATE, dobandit prin Succesiune, cota actuala 1/2, cota initiala 1/2 1) STEF MIHAELA-IOANA	A1, A1.1, A1.2
B7	Intabulare, drept de PROPRIETATE, dobandit prin Succesiune, cota actuala 1/2, cota initiala 1/2 1) STEF LILIANA-CASANDRA	A1, A1.1, A1.2

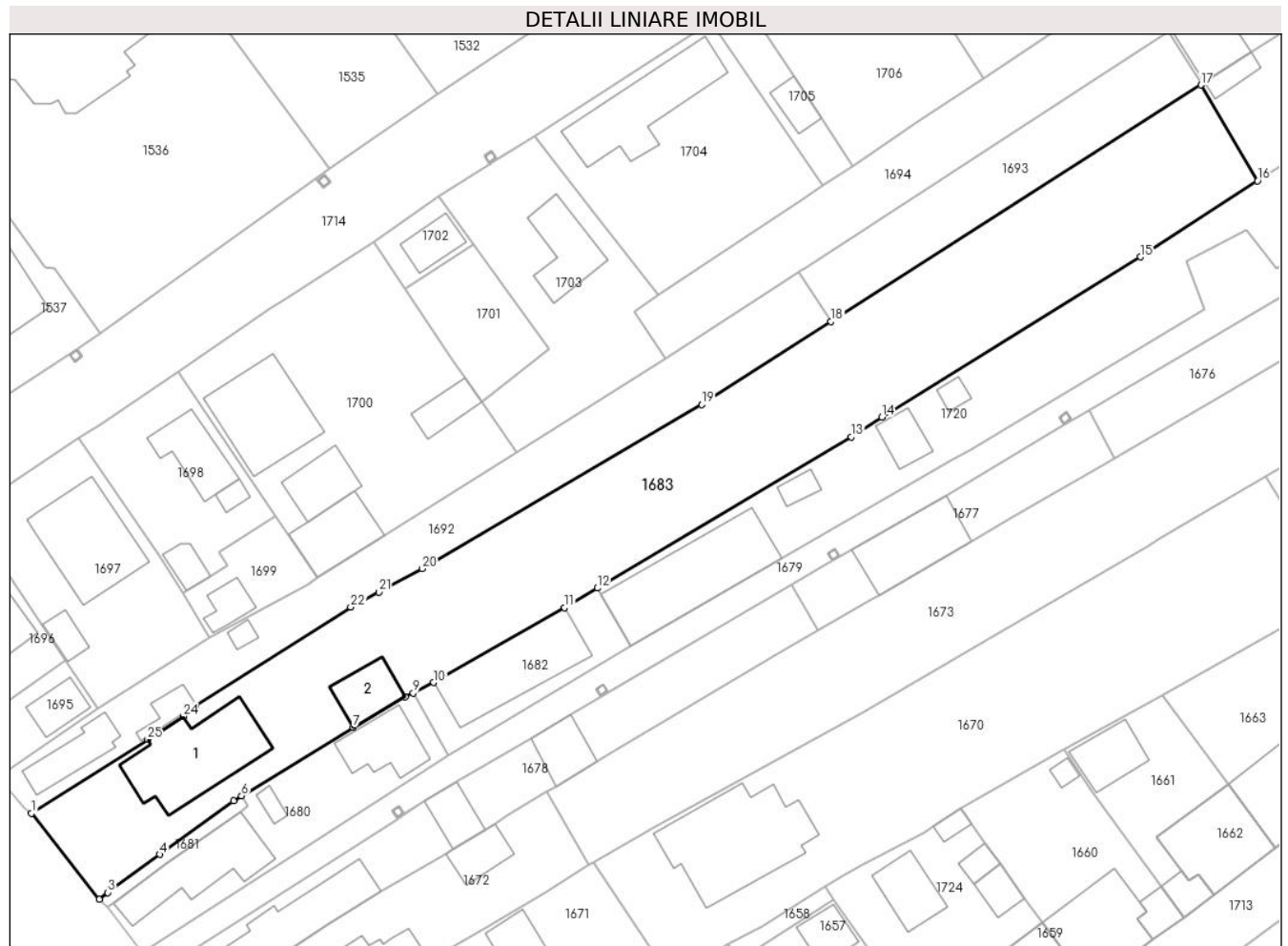
C. Partea III. SARCINI .

Inscrieri privind dezmembramintele dreptului de proprietate, drepturi reale de garanție și sarcini	Referințe
NU SUNT	

Teren

Nr cadastral	Suprafața (mp)*	Observații / Referințe
28622	1.831	

* Suprafața este determinată în planul de proiecție Stereo 70.



Date referitoare la teren

Crt	Categorie folosință	Intravilan	Suprafața (mp)	Tarla	Parcelă	Nr. topo	Observații / Referințe
1	curți construcții	DA	525	72	3956	-	
2	livada	DA	1.306	72	3951,3952,3954,3955	-	

Date referitoare la construcții

Crt	Număr	Destinație construcție	Supraf. (mp)	Situație juridică	Observații / Referințe
A1.1	28622-C1	construcții de locuințe	Din acte: 0 Masurata: 113	Cu acte	Nr. niveluri:2; S. construita la sol:113 mp; S.c. desf. = 128.92 mp, din care: 16.00 mp pivnita; Caracteristici constructive: Fundatie piatra; Pereti caramida; Planseu lemn; Invelitoare tabla; Instalatii electrica, apa, gaze; Stare buna; An constr. 1945
A1.2	28622-C2	construcții anexa	Din acte: 0 Masurata: 35	Cu acte	Nr. niveluri:1; S. construita la sol:35 mp; Garaj; Caracteristici constructive: Fundatie piatra; Pereti lemn; Planseu lemn; Invelitoare carton; Instalatii electrica; Stare buna; An construire 1970

Lungime Segmente

1) Valorile lungimilor segmentelor sunt obținute din proiecție în plan.

Punct început	X / Y	Punct sfârșit	X / Y	Lungime segment (** (m)
1	557.035,724 404.686,756	2	557.043,351 404.677,159	12.259
3	557.044,26 404.677,905	4	557.050,112 404.682,16	7.235
5	557.058,374 404.688,166	6	557.059,28 404.688,723	1.064
7	557.071,764 404.696,4	8	557.077,634 404.699,834	6.801
9	557.078,53 404.700,259	10	557.080,836 404.701,421	2.582
11	557.095,508 404.709,787	12	557.099,19 404.711,981	4.286
13	557.127,641 404.728,933	14	557.131,082 404.731,137	4.086
15	557.160,079 404.749,068	16	557.173,202 404.757,603	15.654
17	557.166,846 404.768,326	18	557.125,379 404.741,849	49.199
19	557.110,863 404.732,539	20	557.079,537 404.714,166	36.316
21	557.074,672 404.711,553	22	557.071,53 404.709,866	3.566
23	557.054,101 404.698,757	24	557.052,733 404.697,627	1.774
25	557.048,748 404.695,042	1	557.035,724 404.686,756	15.436

Punct început	X / Y	Punct sfârșit	X / Y	Lungime segment (** (m)
2	557.043,351 404.677,159	3	557.044,26 404.677,905	1.176
4	557.050,112 404.682,16	5	557.058,374 404.688,166	10.214
6	557.059,28 404.688,723	7	557.071,764 404.696,4	14.656
8	557.077,634 404.699,834	9	557.078,53 404.700,259	0.992
10	557.080,836 404.701,421	11	557.095,508 404.709,787	16.89
12	557.099,19 404.711,981	13	557.127,641 404.728,933	33.118
14	557.131,082 404.731,137	15	557.160,079 404.749,068	34.093
16	557.173,202 404.757,603	17	557.166,846 404.768,326	12.465
18	557.125,379 404.741,849	19	557.110,863 404.732,539	17.245
20	557.079,537 404.714,166	21	557.074,672 404.711,553	5.522
22	557.071,53 404.709,866	23	557.054,101 404.698,757	20.668
24	557.052,733 404.697,627	25	557.048,748 404.695,042	4.75

** Lungimile segmentelor sunt determinate în planul de proiecție Stereo 70 și sunt rotunjite la 1 milimetru.

*** Distanța dintre puncte este formată din segmente cumulate ce sunt mai mici decât valoarea 1 milimetru.

**DATE DESPRE IMOBILUL NR. 1684**

Oficiul de Cadastru și Publicitate Imobiliară PRAHOVA
Biroul de Cadastru și Publicitate Imobiliară Câmpina

A. Partea I. Descrierea imobilului

TEREN Intravilan

Adresa: Loc. Câmpina, Bdul Carol I, Nr. 226D, Jud. Prahova

Nr. Crt	Nr cadastral Nr. topografic	Suprafața* (mp)	Observații / Referințe
A1		283	Sector cadastral:13 Teren imprejmuit;

B. Partea II. Proprietari și acte

Inscrieri privitoare la dreptul de proprietate și alte drepturi reale		Referințe
/		
Act Normativ nr. 7, din 13/03/1996 emis de PARLAMENTUL ROMANIEI (LEGE;);		
B1	Intabulare, drept de PROPRIETATE, dobandit prin Lege, cota actuala 1/1, cota initiala 1/1 1) NEIDENTIFICAT NEIDENTIFICAT	A1
B2	Se noteaza PROPRIETAR NEIDENTIFICAT - conform art.13, alin. 15 din Legea 7/1996	A1

C. Partea III. SARCINI .

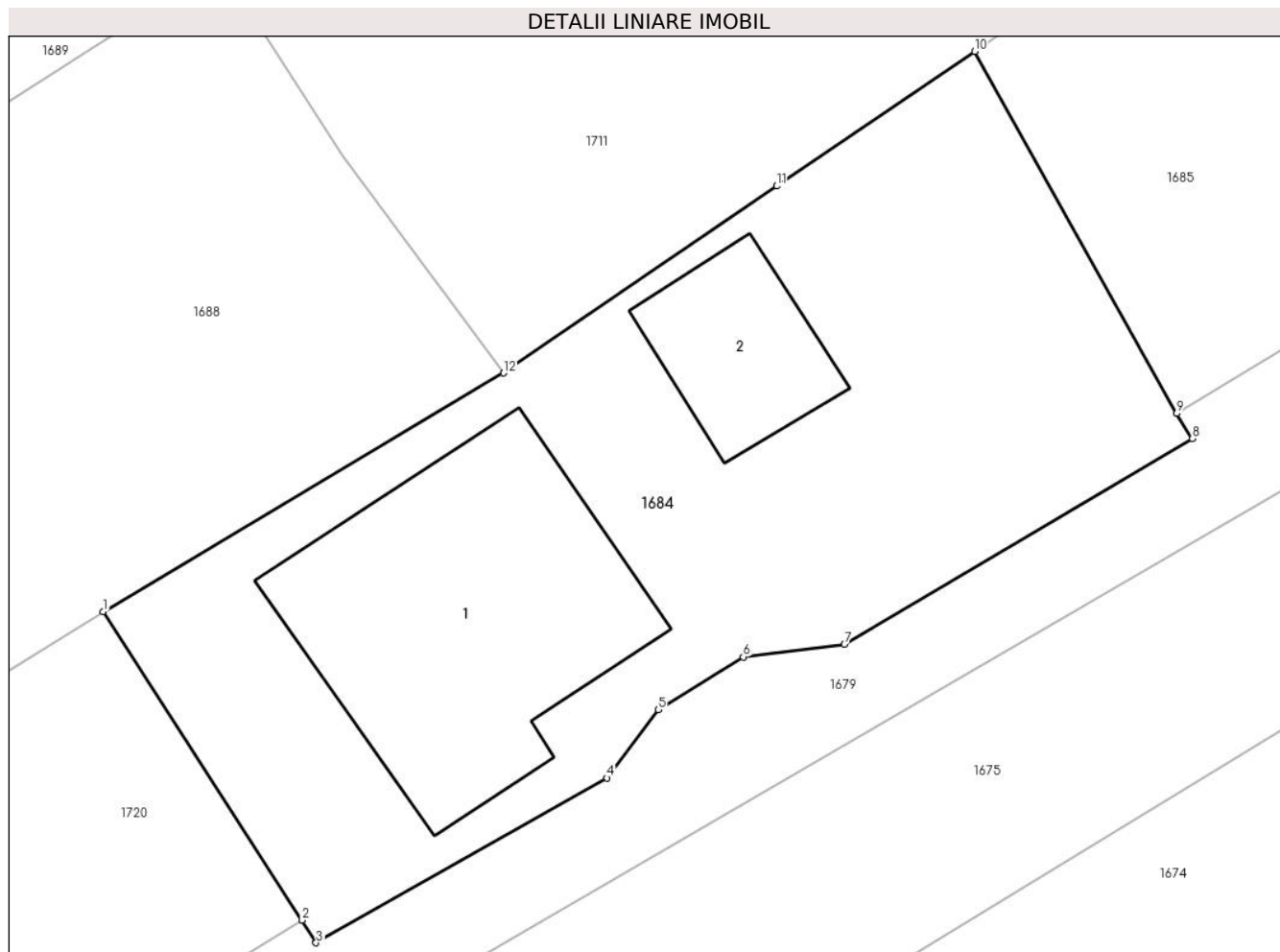
Inscrieri privind dezmembramintele dreptului de proprietate, drepturi reale de garanție și sarcini	Referințe
NU SUNT	

Anexa Nr. 1 La Partea I

Teren

Nr cadastral	Suprafața (mp)*	Observații / Referințe
	283	

* Suprafața este determinată în planul de proiecție Stereo 70.



Date referitoare la teren

Crt	Categorie folosință	Intravilan	Suprafața (mp)	Tarla	Parcelă	Nr. topo	Observații / Referințe
1	curți constructii	DA	283	72	3948	-	

Date referitoare la construcții

Crt	Număr	Destinație construcție	Supraf. (mp)	Situație juridică	Observații / Referințe
A1.1	-C1	construcții de locuințe	Din acte: 0 Masurata: 62	Fara acte	Nr. niveluri:2; S. construita la sol:62 mp;
A1.2	-C2	construcții anexa	Din acte: 0 Masurata: 18	Fara acte	Nr. niveluri:1; S. construita la sol:18 mp;

Lungime Segmente

1) Valorile lungimilor segmentelor sunt obținute din proiecție în plan.

Punct început	X / Y	Punct sfârșit	X / Y	Lungime segment (** (m)
1	557.178,208 404.760,699	2	557.183,402 404.752,655	9.575
2	557.183,402 404.752,655	3	557.183,766 404.752,071	0.688
3	557.183,766 404.752,071	4	557.191,363 404.756,368	8.728

Punct început	X / Y	Punct sfârșit	X / Y	Lungime segment (** (m)
4	557.191,363 404.756,368	5	557.192,692 404.758,147	2.221
5	557.192,692 404.758,147	6	557.194,915 404.759,523	2.614
6	557.194,915 404.759,523	7	557.197,56 404.759,844	2.664
7	557.197,56 404.759,844	8	557.206,634 404.765,21	10.542
8	557.206,634 404.765,21	9	557.206,228 404.765,867	0.772
9	557.206,228 404.765,867	10	557.200,951 404.775,307	10.815
10	557.200,951 404.775,307	11	557.195,783 404.771,799	6.246
11	557.195,783 404.771,799	12	557.188,658 404.766,923	8.634
12	557.188,658 404.766,923	1	557.178,208 404.760,699	12.163

** Lungimile segmentelor sunt determinate în planul de proiecție Stereo 70 și sunt rotunjite la 1 milimetru.

*** Distanța dintre puncte este formată din segmente cumulate ce sunt mai mici decât valoarea 1 milimetru.

**DATE DESPRE IMOBILUL NR. 1685**

Oficiul de Cadastru și Publicitate Imobiliară PRAHOVA
Biroul de Cadastru și Publicitate Imobiliară Câmpina

A. Partea I. Descrierea imobilului

TEREN Intravilan

Adresa: Loc. Câmpina, Str Carol I, Nr. 226E, Jud. Prahova

Nr. Crt	Nr cadastral Nr. topografic	Suprafața* (mp)	Observații / Referințe
A1		295	Sector cadastral:13 Teren imprejmuit;

B. Partea II. Proprietari și acte

Inscrieri privitoare la dreptul de proprietate și alte drepturi reale		Referințe
/		
Act Normativ nr. 7, din 13/03/1996 emis de PARLAMENTUL ROMANIEI (LEGE;);		
B1	Intabulare, drept de PROPRIETATE, dobandit prin Lege, cota actuala 1/1, cota initiala 1/1 1) NEIDENTIFICAT NEIDENTIFICAT	A1
B2	Se noteaza PROPRIETAR NEIDENTIFICAT - conform art.13, alin. 15 din Legea 7/1996	A1

C. Partea III. SARCINI .

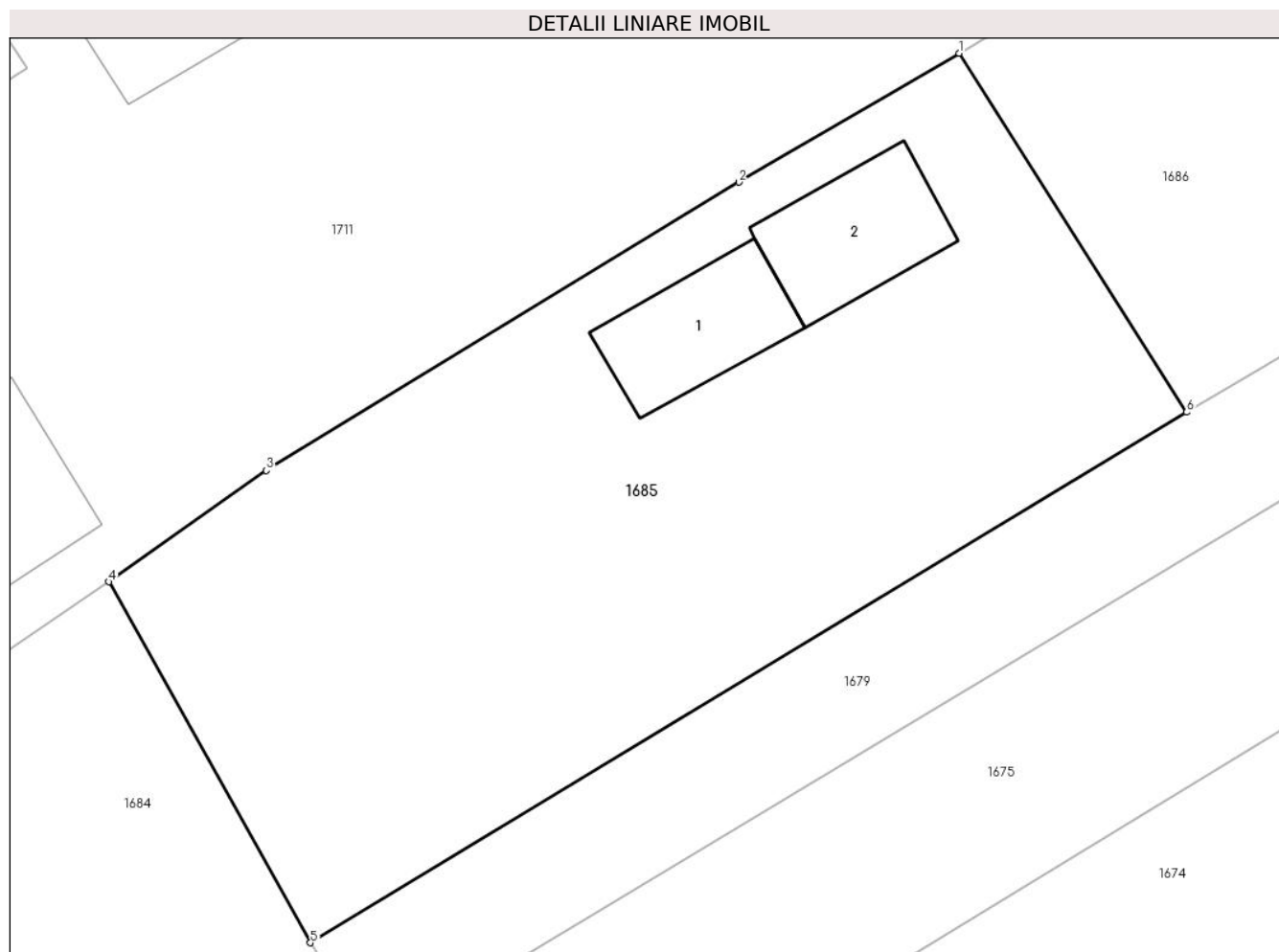
Inscrieri privind dezmembramintele dreptului de proprietate, drepturi reale de garanție și sarcini	Referințe
NU SUNT	

Anexa Nr. 1 La Partea I

Teren

Nr cadastral	Suprafața (mp)*	Observații / Referințe
	295	

* Suprafața este determinată în planul de proiecție Stereo 70.



Date referitoare la teren

Crt	Categorie folosință	Intra vilan	Suprafața (mp)	Tarla	Parcelă	Nr. topo	Observații / Referințe
1	curți constructii	DA	295	72	3948	-	

Date referitoare la construcții

Crt	Număr	Destinație construcție	Supraf. (mp)	Situație juridică	Observații / Referințe
A1.1	-C1	constructii anexa	Din acte: 0 Masurata: 13	Fara acte	Nr. niveluri:1; S. construita la sol:13 mp;
A1.2	-C2	constructii anexa	Din acte: 0 Masurata: 14	Fara acte	Nr. niveluri:1; S. construita la sol:14 mp;

Lungime Segmente

1) Valorile lungimilor segmentelor sunt obținute din proiecție în plan.

Punct început	X / Y	Punct sfârșit	X / Y	Lungime segment (** (m)
1	557.223,203 404.789,13	2	557.217,44 404.785,761	6.676
2	557.217,44 404.785,761	3	557.205,074 404.778,215	14.487
3	557.205,074 404.778,215	4	557.200,951 404.775,307	5.045

Punct început	X / Y	Punct sfârșit	X / Y	Lungime segment (** (m)
4	557.200,951 404.775,307	5	557.206,228 404.765,867	10.815
5	557.206,228 404.765,867	6	557.229,157 404.779,742	26.8
6	557.229,157 404.779,742	1	557.223,203 404.789,13	11.117

** Lungimile segmentelor sunt determinate în planul de proiecție Stereo 70 și sunt rotunjite la 1 milimetru.

*** Distanța dintre puncte este formată din segmente cumulate ce sunt mai mici decât valoarea 1 milimetru.

**DATE DESPRE IMOBILUL NR. 1686**

Oficiul de Cadastru și Publicitate Imobiliară PRAHOVA
Biroul de Cadastru și Publicitate Imobiliară Câmpina

A. Partea I. Descrierea imobilului

TEREN Intravilan

Adresa: Loc. Câmpina, Str Carol I, Nr. 226F, Jud. Prahova

Nr. Crt	Nr cadastral Nr. topografic	Suprafața* (mp)	Observații / Referințe
A1		183	Sector cadastral:13 Teren imprejmuit;

B. Partea II. Proprietari și acte

Inscrieri privitoare la dreptul de proprietate și alte drepturi reale		Referințe
/		
Act Normativ nr. 7, din 13/03/1996 emis de PARLAMENTUL ROMANIEI (LEGE;);		
B1	Intabulare, drept de PROPRIETATE, dobandit prin Lege, cota actuala 1/1, cota initiala 1/1 1) NEIDENTIFICAT NEIDENTIFICAT	A1
B2	Se noteaza PROPRIETAR NEIDENTIFICAT - conform art.13, alin. 15 din Legea 7/1996	A1

C. Partea III. SARCINI .

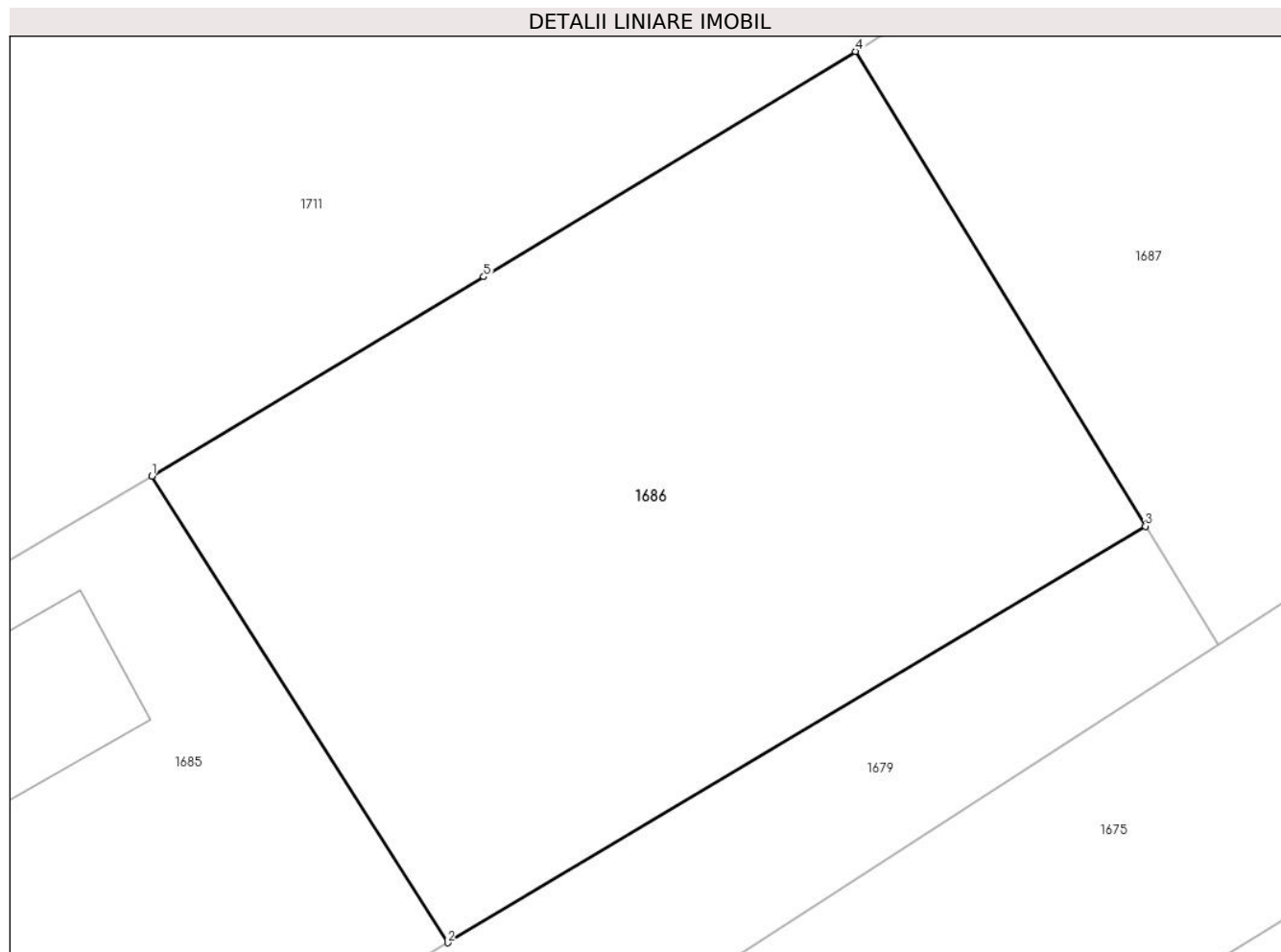
Inscrieri privind dezmembramintele dreptului de proprietate, drepturi reale de garanție și sarcini	Referințe
NU SUNT	

Anexa Nr. 1 La Partea I

Teren

Nr cadastral	Suprafața (mp)*	Observații / Referințe
	183	

* Suprafața este determinată în planul de proiecție Stereo 70.



Date referitoare la teren

Crt	Categorie folosință	Intravilan	Suprafața (mp)	Tarla	Parcelă	Nr. topo	Observații / Referințe
1	arabil	DA	183	72	3950	-	

Lungime Segmente

1) Valorile lungimilor segmentelor sunt obținute din proiecție în plan.

Punct început	X / Y	Punct sfârșit	X / Y	Lungime segment (** (m)
1	557.223,203 404.789,13	2	557.229,157 404.779,742	11.117
2	557.229,157 404.779,742	3	557.243,211 404.788,122	16.363
3	557.243,211 404.788,122	4	557.237,369 404.797,673	11.196
4	557.237,369 404.797,673	5	557.229,882 404.793,141	8.752
5	557.229,882 404.793,141	1	557.223,203 404.789,13	7.791

**** Lungimile segmentelor sunt determinate în planul de proiecție Stereo 70 și sunt rotunjite la 1 milimetru.**

***** Distanța dintre puncte este formată din segmente cumulate ce sunt mai mici decât valoarea 1 milimetru.**

**DATE DESPRE IMOBILUL NR. 1687**

Oficiul de Cadastru și Publicitate Imobiliară PRAHOVA
Biroul de Cadastru și Publicitate Imobiliară Câmpina

A. Partea I. Descrierea imobilului

TEREN Intravilan

Adresa: Loc. Câmpina, Str Carol I, Nr. 226G, Jud. Prahova

Nr. Crt	Nr cadastral Nr. topografic	Suprafața* (mp)	Observații / Referințe
A1		453	Sector cadastral:13 Teren imprejmuit;

B. Partea II. Proprietari și acte

Inscrieri privitoare la dreptul de proprietate și alte drepturi reale		Referințe
/		
Act Normativ nr. 7, din 13/03/1996 emis de PARLAMENTUL ROMANIEI (LEGE;);		
B1	Intabulare, drept de PROPRIETATE, dobandit prin Lege, cota actuala 1/1, cota initiala 1/1 1) NEIDENTIFICAT NEIDENTIFICAT	A1
B2	Se noteaza PROPRIETAR NEIDENTIFICAT - conform art.13, alin. 15 din Legea 7/1996	A1

C. Partea III. SARCINI .

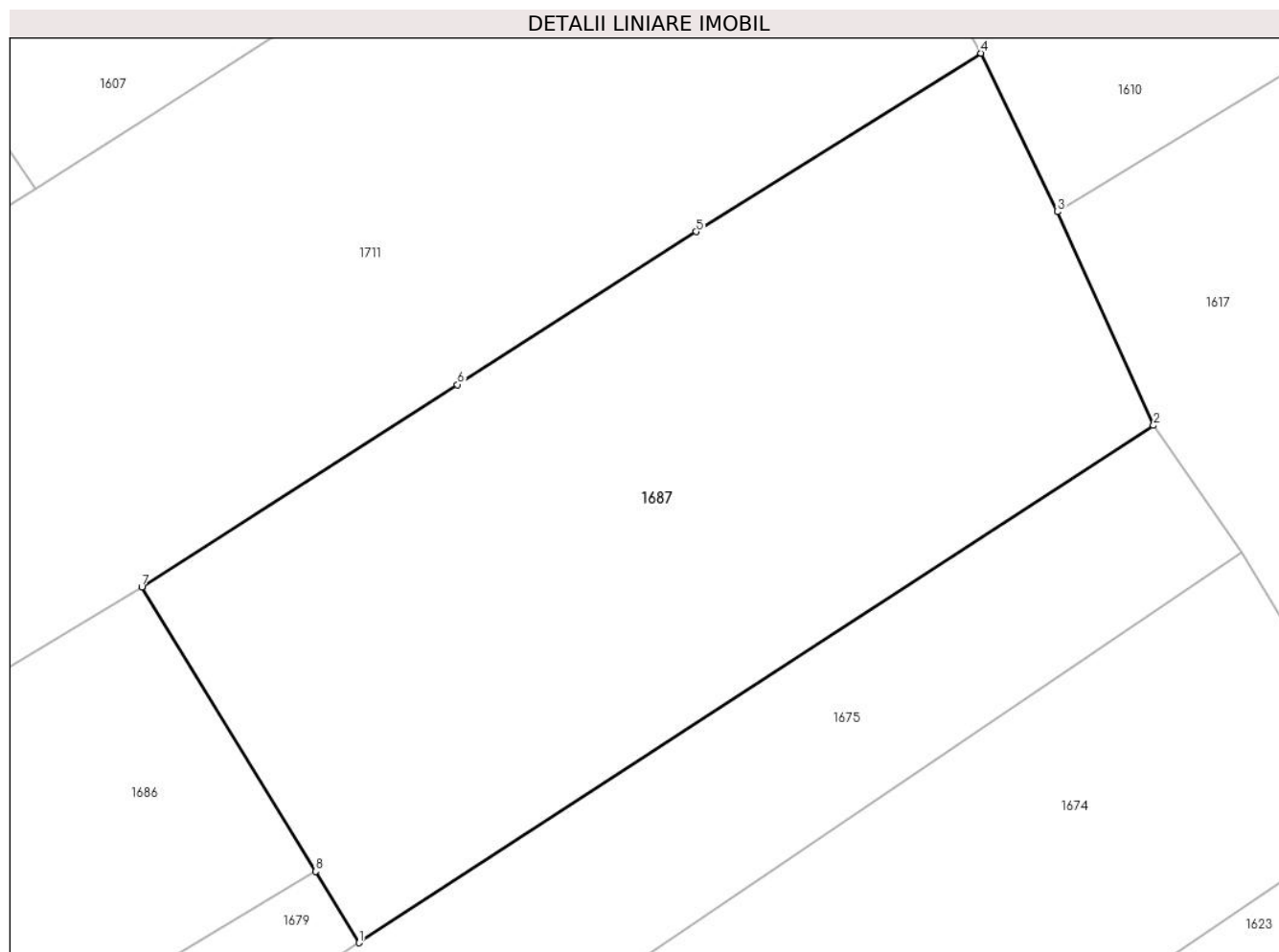
Inscrieri privind dezmembramintele dreptului de proprietate, drepturi reale de garanție și sarcini	Referințe
NU SUNT	

Anexa Nr. 1 La Partea I

Teren

Nr cadastral	Suprafața (mp)*	Observații / Referințe
	453	

* Suprafața este determinată în planul de proiecție Stereo 70.



Date referitoare la teren

Crt	Categorie folosință	Intravilan	Suprafața (mp)	Tarla	Parcelă	Nr. topo	Observații / Referințe
1	arabil	DA	453	72	3950	-	

Lungime Segmente

1) Valorile lungimilor segmentelor sunt obținute din proiecție în plan.

Punct început	X / Y	Punct sfârșit	X / Y	Lungime segment (** (m)
1	557.244,674 404.785,73	2	557.271,357 404.803,096	31.836
2	557.271,357 404.803,096	3	557.268,126 404.810,267	7.865
3	557.268,126 404.810,267	4	557.265,565 404.815,589	5.906
4	557.265,565 404.815,589	5	557.255,993 404.809,599	11.292
5	557.255,993 404.809,599	6	557.247,973 404.804,467	9.521

Punct început	X / Y	Punct sfârșit	X / Y	Lungime segment (** (m)
6	557.247,973 404.804,467	7	557.237,369 404.797,673	12.594
7	557.237,369 404.797,673	8	557.243,211 404.788,122	11.196
8	557.243,211 404.788,122	1	557.244,674 404.785,73	2.804

** Lungimile segmentelor sunt determinate în planul de proiecție Stereo 70 și sunt rotunjite la 1 milimetru.

*** Distanța dintre puncte este formată din segmente cumulate ce sunt mai mici decât valoarea 1 milimetru.

**DATE DESPRE IMOBILUL NR. 1688**

Oficiul de Cadastru și Publicitate Imobiliară PRAHOVA
Biroul de Cadastru și Publicitate Imobiliară Câmpina

A. Partea I. Descrierea imobilului

TEREN Intravilan

Adresa: Loc. Câmpina, Bdul Carol I, Nr. 232G, Jud. Prahova

Nr. Crt	Nr cadastral Nr. topografic	Suprafața* (mp)	Observații / Referințe
A1	28623	221	Sector cadastral:13 Teren imprejmuit;

B. Partea II. Proprietari și acte

Inscrieri privitoare la dreptul de proprietate și alte drepturi reale		Referințe
26776 / 10/09/2020		
Contract De Vânzare-Cumpărare nr. 270, din 10/09/2020 emis de Banuta Georgeta;		
B6	Intabulare, drept de PROPRIETATEcumparare ca bun comun, dobandit prin Conventie, cota actuala 1/1, cota initiala 1/1 1) CHITU STEFAN DRAGOS 2) CHITU GABRIELA-CĂTĂLINA	A1

C. Partea III. SARCINI .

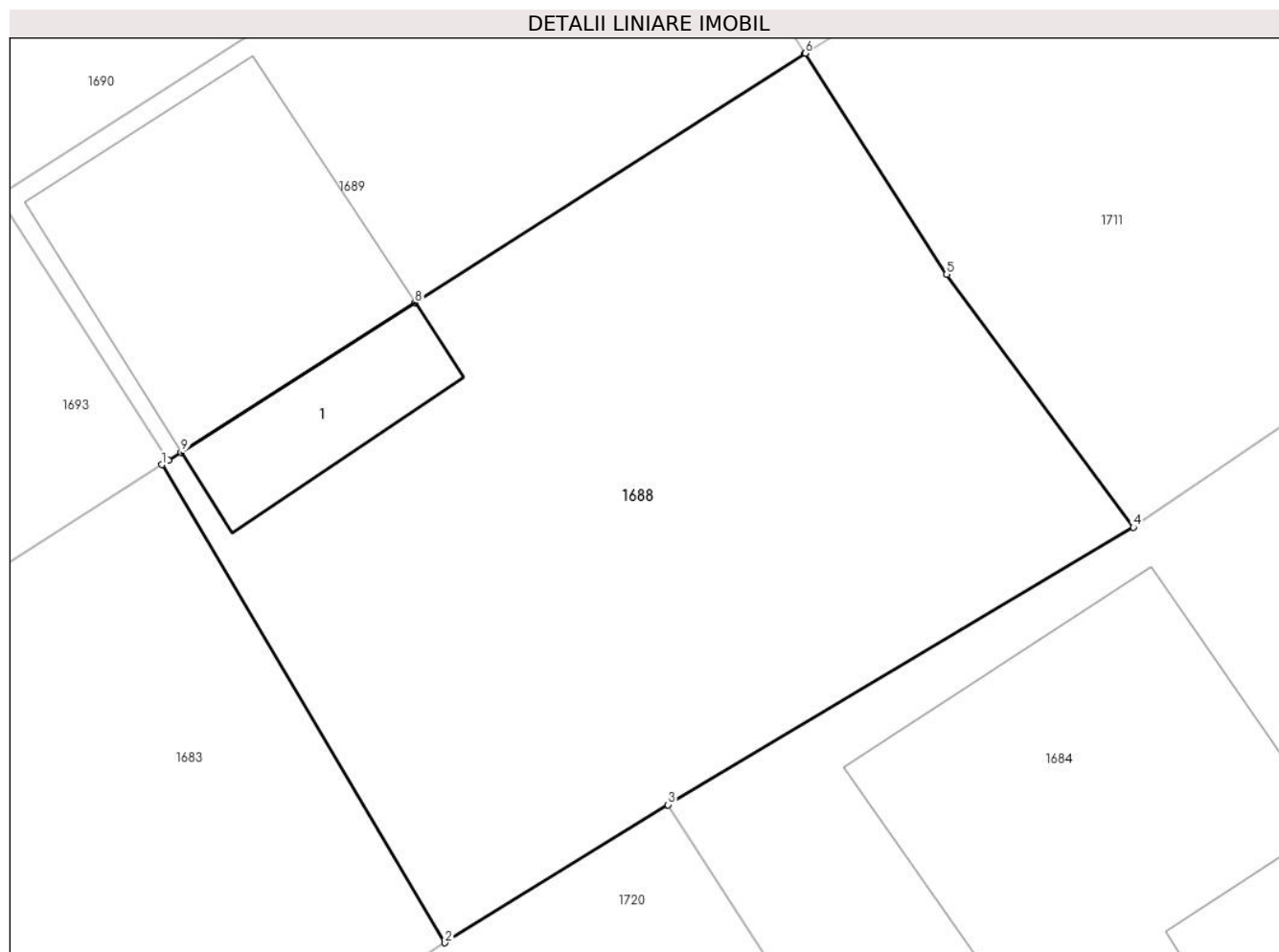
Inscrieri privind dezmembramintele dreptului de proprietate, drepturi reale de garanție și sarcini	Referințe
NU SUNT	

Anexa Nr. 1 La Partea I

Teren

Nr cadastral	Suprafața (mp)*	Observații / Referințe
28623	221	

* Suprafața este determinată în planul de proiecție Stereo 70.



Date referitoare la teren

Crt	Categorie folosință	Intra vilan	Suprafața (mp)	Tarla	Parcelă	Nr. topo	Observații / Referințe
1	livada	DA	221	72	3952	-	

Date referitoare la construcții

Crt	Număr	Destinație construcție	Supraf. (mp)	Situație juridică	Observații / Referințe
A1.1	28623-C1	construcții anexa	Din acte: 0 Masurata: 13	Fara acte	Nr. niveluri:1; S. construita la sol:13 mp;

Lungime Segmente

1) Valorile lungimilor segmentelor sunt obținute din proiecție în plan.

Punct început	X / Y	Punct sfârșit	X / Y	Lungime segment (** (m)
1	557.166,846 404.768,326	2	557.173,202 404.757,603	12.465
2	557.173,202 404.757,603	3	557.178,208 404.760,699	5.886
3	557.178,208 404.760,699	4	557.188,658 404.766,923	12.163
4	557.188,658 404.766,923	5	557.184,464 404.772,597	7.056

Punct început	X / Y	Punct sfârșit	X / Y	Lungime segment (** (m)
5	557.184,464 404.772,597	6	557.181,286 404.777,556	5.89
6	557.181,286 404.777,556	7	557.181,284 404.777,559	0.004
7	557.181,284 404.777,559	8	557.172,528 404.771,96	10.393
8	557.172,528 404.771,96	9	557.167,279 404.768,603	6.231
9	557.167,279 404.768,603	10	557.166,998 404.768,424	0.333
10	557.166,998 404.768,424	1	557.166,846 404.768,326	0.181

** Lungimile segmentelor sunt determinate în planul de proiecție Stereo 70 și sunt rotunjite la 1 milimetru.

*** Distanța dintre puncte este formată din segmente cumulate ce sunt mai mici decât valoarea 1 milimetru.

**DATE DESPRE IMOBILUL NR. 1689**

Oficiul de Cadastru și Publicitate Imobiliară PRAHOVA
Biroul de Cadastru și Publicitate Imobiliară Câmpina

A. Partea I. Descrierea imobilului

TEREN Intravilan

Adresa: Loc. Câmpina, Al Carol I, Nr. 232D, Jud. Prahova

Nr. Crt	Nr cadastral Nr. topografic	Suprafața* (mp)	Observații / Referințe
A1	24216	Din acte: 121 Masurata: 122	Sector cadastral:13 Teren imprejmuit;

B. Partea II. Proprietari și acte

Inscrieri privitoare la dreptul de proprietate și alte drepturi reale		Referințe
11106 / 13/07/2011		
Act Notarial nr. ACT DE DEZMEMBRARE 943, din 12/07/2011 emis de NP DRAGAN FLORENTINA VICTORIA;		
B1	Se infiinteaza cartea funciara 24216 a imobilului cu numarul cadastral 24216/Câmpina, rezultat din dezmembrarea imobilului cu numarul cadastral 24139 inscris in cartea funciara 24139;	A1
Act Administrativ nr. 898, din 29/06/2011 emis de OCPI PRAHOVA;		
B3	se noteaza din oficiu propunerea de dezmembrare ptr imobilul de sub A1	A1
OBSERVATII: pozitie transcrisa din CF 24139/Câmpina, inscrisa prin incheierea nr. 10138 din 29/06/2011;		
11128 / 13/07/2011		
Act Notarial nr. ACT ADITONAL LA C.V.C 944, din 12/07/2011 emis de NP DRAGAN FLORENTINA VICTORIA;		
B4	Intabulare, drept de PROPRIETATEcumparare ca bun propriu, dobandit prin Conventie, cota actuala 1/1, cota initiala 1/1 1) CHITU STEFAN DRAGOS	A1
18707 / 09/10/2014		
Act Administrativ nr. 18707, din 09/10/2014 emis de OCPI PH BCPI CAMPINA (; act administrativ nr. 16489/15-09-2014 emis de OCPI PH SRVICIUL CADASTRU);		
B5	se respinge cererea cu privire la repositionarea imobilului ptr motivele aratate	A1
21871 / 12/11/2014		
Act Administrativ nr. 16489, din 15/09/2014 emis de OCPI PH SERVICIUL CADASTRU;		
B6	se noteaza repositionarea imobilului	A1

C. Partea III. SARCINI .

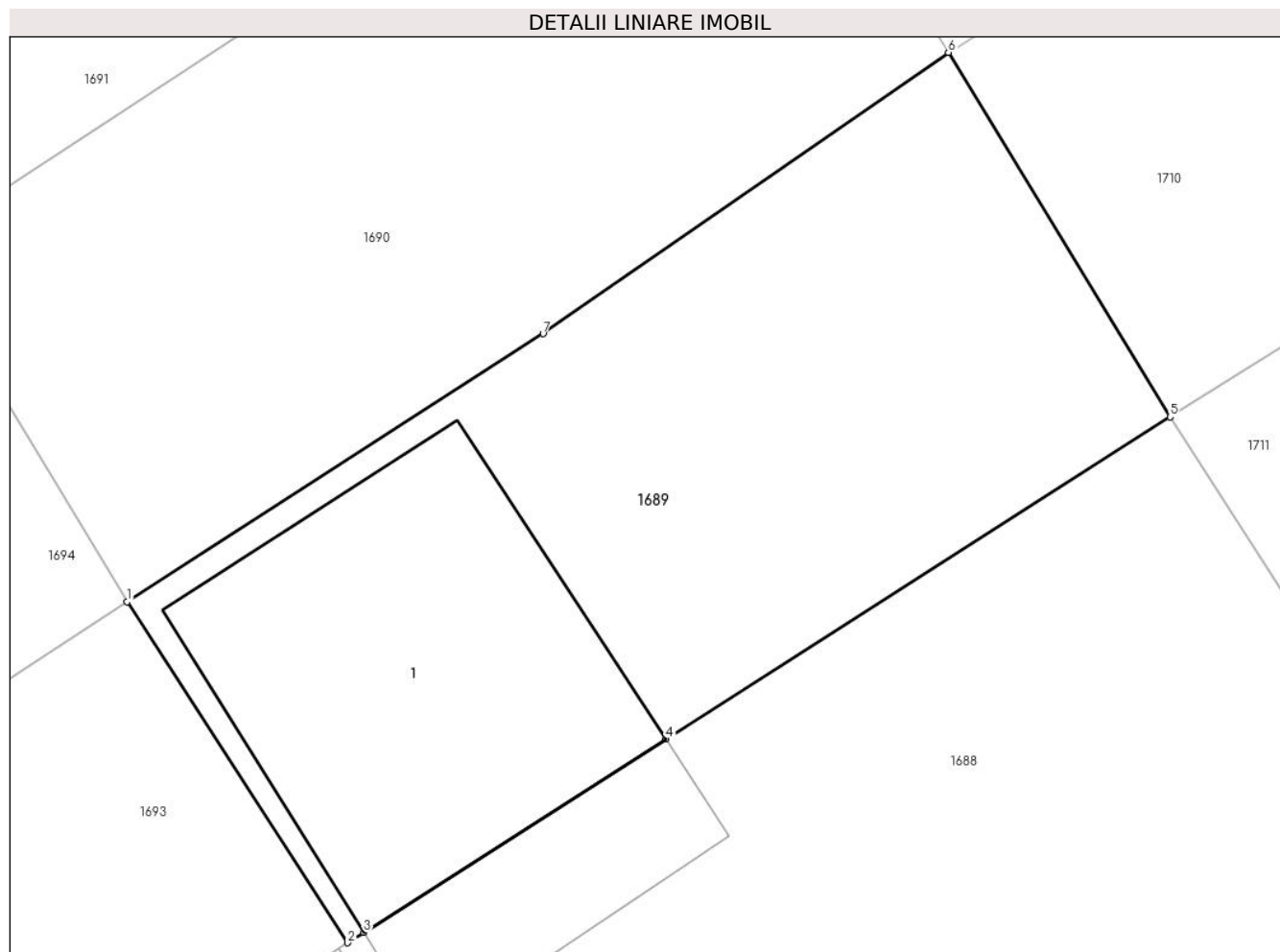
Inscrieri privind dezmembramintele dreptului de proprietate, drepturi reale de garanție și sarcini	Referințe
NU SUNT	

Anexa Nr. 1 La Partea I

Teren

Nr cadastral	Suprafața (mp)*	Observații / Referințe
24216	Din acte: 121 Masurata: 122	

* Suprafața este determinată în planul de proiecție Stereo 70.



Date referitoare la teren

Crt	Categorie folosință	Intra vilan	Suprafața (mp)	Tarla	Parcelă	Nr. topo	Observații / Referințe
1	curți constructii	DA	122	72	3959,3960	-	

Date referitoare la construcții

Crt	Număr	Destinație construcție	Supraf. (mp)	Situație juridică	Observații / Referințe
A1.1	24216-C1	construcții de locuințe	Din acte: 0 Masurata: 41	Fara acte	Nr. niveluri:1; S. construita la sol:41 mp;

Lungime Segmente

1) Valorile lungimilor segmentelor sunt obținute din proiecție în plan.

Punct început	X / Y	Punct sfârșit	X / Y	Lungime segment (** (m)
1	557.163,17 404.774,349	2	557.166,998 404.768,424	7.054
2	557.166,998 404.768,424	3	557.167,279 404.768,603	0.333
3	557.167,279 404.768,603	4	557.172,528 404.771,96	6.231

Punct început	X / Y	Punct sfârșit	X / Y	Lungime segment (** (m)
4	557.172,528 404.771,96	5	557.181,284 404.777,559	10.393
5	557.181,284 404.777,559	6	557.177,433 404.783,891	7.411
6	557.177,433 404.783,891	7	557.170,391 404.779,005	8.571
7	557.170,391 404.779,005	1	557.163,17 404.774,349	8.592

** Lungimile segmentelor sunt determinate în planul de proiecție Stereo 70 și sunt rotunjite la 1 milimetru.

*** Distanța dintre puncte este formată din segmente cumulate ce sunt mai mici decât valoarea 1 milimetru.

**DATE DESPRE IMOBILUL NR. 1690**

Oficiul de Cadastru și Publicitate Imobiliară PRAHOVA
Biroul de Cadastru și Publicitate Imobiliară Câmpina

A. Partea I. Descrierea imobilului

TEREN Intravilan

Nr. CF vechi:10039
Nr. cadastral vechi:11489

Adresa: Loc. Câmpina, Bdul Carol I, Nr. 232C, Jud. Prahova

Nr. Crt	Nr cadastral Nr. topografic	Suprafața* (mp)	Observații / Referințe
A1	22747	124	Sector cadastral:13 Teren imprejmuit;

B. Partea II. Proprietari și acte

Inscrieri privitoare la dreptul de proprietate și alte drepturi reale		Referințe
1082 / 27/01/2009		
Act Dezmembrare nr. 108, din 26/01/2009 emis de NP DRAGAN FLORENTINA VICTORIA;		
B0	Se infiintează cartea funciara nr. 10039 a unitatii administrativ teritoriale Câmpina , care cuprinde imobilul cu numarul cadastral 11489 descris la PI/A+1, rezultat din dezmembrarea imobilului cu numarul cadastral 10328 din cartea funciara nr. 7313 a aceleiasi unitati administrativ teritoriale.	A1
Alte Acte nr. 2835, din 21/08/2000 emis de BCF Campina;		
B3	se noteaza modificarea numarului cadastral din 794 in 10301 dupa conversie	A1
7560 / 19/05/2011		
Act Notarial nr. C.V.C 654, din 18/05/2011 emis de NP DRAGAN FLORENTINA VICTORIA;		
B4	Intabulare, drept de PROPRIETATEcumparare ca bun propriu, dobandit prin Conventie, cota actuala 1/1, cota initiala 1/1 1) CHITU STEFAN DRAGOS	A1
9917 / 24/06/2011		
Act Administrativ nr. 89/10050, din 24/05/2011 emis de PRIMARIA CAMPINA;		
B5	se noteaza schimbarea adresei imobilului din B-dul Carol I, nr. 292, in Aleea Izlaz nr. 14A,	A1
18704 / 09/10/2014		
Act Administrativ nr. 18704, din 09/10/2014 emis de OCPI PH BCPI CAMPINA (; act administrativ nr. 16489/15-09-2014 emis de OCPI PH SERVICIUL CADASTRU;);		
B6	se respinge cererea cu privire la repositionarea imobilului ptr motivele aratate	A1
21867 / 12/11/2014		
Act Administrativ nr. 16489, din 15/09/2014 emis de OCPI PH SERVICIUL CADASTRU;		
B7	se noteaza repositionarea imobilului	A1

C. Partea III. SARCINI .

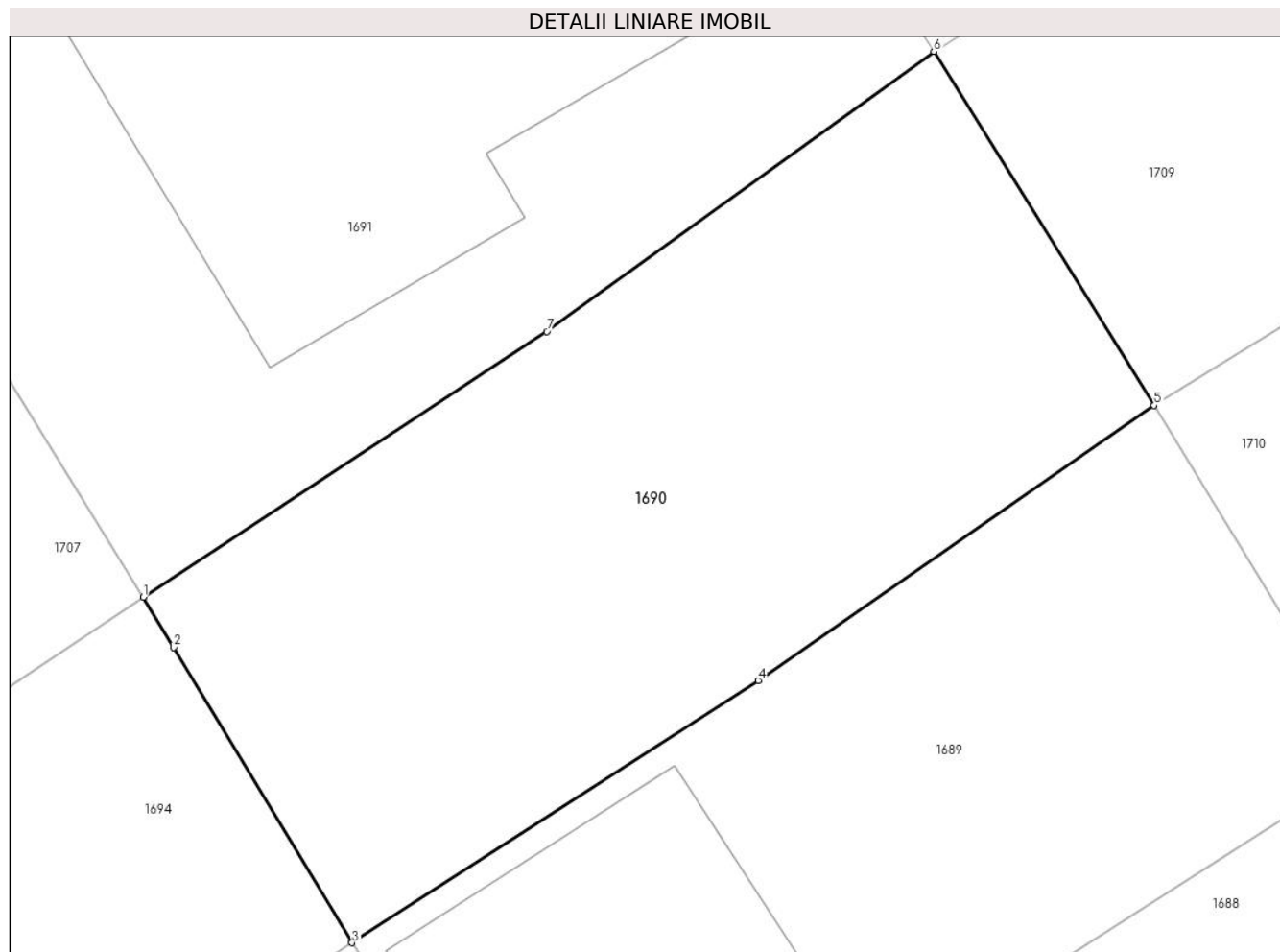
Inscrieri privind dezmembramintele dreptului de proprietate, drepturi reale de garanție și sarcini	Referințe
NU SUNT	

Anexa Nr. 1 La Partea I

Teren

Nr cadastral	Suprafața (mp)*	Observații / Referințe
22747	124	

* Suprafața este determinată în planul de proiecție Stereo 70.



Date referitoare la teren

Crt	Categorie folosință	Intravilan	Suprafața (mp)	Tarla	Parcelă	Nr. topo	Observații / Referințe
1	arabil	DA	124	72	3961	-	

Lungime Segmente

1) Valorile lungimilor segmentelor sunt obținute din proiecție în plan.

Punct început	X / Y	Punct sfârșit	X / Y	Lungime segment (** (m)
1	557.159,455 404.780,488	2	557.159,996 404.779,594	1.045
2	557.159,996 404.779,594	3	557.163,17 404.774,349	6.131
3	557.163,17 404.774,349	4	557.170,391 404.779,005	8.592
4	557.170,391 404.779,005	5	557.177,433 404.783,891	8.571
5	557.177,433 404.783,891	6	557.173,514 404.790,18	7.41

Punct început	X / Y	Punct sfârșit	X / Y	Lungime segment (** (m)
6	557.173,514 404.790,18	7	557.166,632 404.785,204	8.492
7	557.166,632 404.785,204	1	557.159,455 404.780,488	8.588

** Lungimile segmentelor sunt determinate în planul de proiecție Stereo 70 și sunt rotunjite la 1 milimetru.

*** Distanța dintre puncte este formată din segmente cumulate ce sunt mai mici decât valoarea 1 milimetru.

**DATE DESPRE IMOBILUL NR. 1691**

Oficiul de Cadastru și Publicitate Imobiliară PRAHOVA
Biroul de Cadastru și Publicitate Imobiliară Câmpina

A. Partea I. Descrierea imobilului

TEREN Intravilan

Nr. CF vechi:7308

Nr. cadastral vechi:10280

Adresa: Loc. Câmpina, Al Izlaz, Nr. 14A, Jud. Prahova

Nr. Crt	Nr cadastral Nr. topografic	Suprafața* (mp)	Observații / Referințe
A1	21061	Din acte: 383 Masurata: 386	Sector cadastral:13 Teren imprejmuit;

B. Partea II. Proprietari și acte

Inscrieri privitoare la dreptul de proprietate și alte drepturi reale	Referințe
14430 / 24/08/2007	
Act Dezmembrare nr. 1521, din 23/08/2007 emis de NP FLORENTINA VICTORIA DRAGAN;	
B0	Se infiintează cartea funciara nr. 7308 a unitatii administrativ teritoriale Câmpina , care cuprinde imobilul cu numarul cadastral 10280 descris la PI/A+1, rezultat din dezmembrarea imobilului cu numarul cadastral 10113 / cu numar cadastral hartie 603 din cartea funciara nr. 3713 a aceleiasi unitati administrativ teritoriale.
	A1
Autorizatie Desfiintare nr. 22, din 20/12/2000 emis de PRIMARIA CAMPINA;	
B6	se radiaza constructia C1 in baza autorizatiei de desfiintare nr. 22/20.12.2000 eliberata de Primaria mun.Campina proprietatea lui JARCA NICULAIE si JARCA MITITA
	A1
7558 / 19/05/2011	
Act Notarial nr. C.V.C 654, din 18/05/2011 emis de NP DRAGAN FLORENTINA VICTORIA;	
B8	Intabulare, drept de PROPRIETATEcumparare ca bun propriu, dobandit prin Conventie, cota actuala 1/1, cota initiala 1/1 1) CHITU STEFAN DRAGOS
	A1
11052 / 12/07/2011	
Act Administrativ nr. CERTIFICAT 124/13438, din 08/07/2011 emis de PRIMARIA MUN CAMPINA;	
B9	se noteaza schimbarea adresei imobilului din Campina , str Islaz ,nr 14 in Campina , str Islaz nr 14A
	A1
18702 / 09/10/2014	
Act Administrativ nr. 16489, din 15/09/2014 emis de OCPI PH SERVICIUL CADASTRU (; act administrativ nr. 18702/09-10-2014 emis de OCPI PH BCPI CAMPINA;);	
B10	se respinge cererea cu privire la repositionarea imobilului ptr motivele aratate
	A1
21865 / 12/11/2014	
Act Administrativ nr. 16489, din 15/09/2014 emis de OCPI PH SERVICIUL CADASTRU;	
B11	se noteaza repositionarea imobilului
	A1
17704 / 17/08/2016	
Act Administrativ nr. 16356, din 25/07/2016 emis de BCPI CAMPINA (; INCHEIERE);	
B13	se indreapta din oficiu eroarea materiala strecurata in incheierea nr 16356/2016 in sensul ca din eroare a fost notata deschiderea procedurii insolventei ,in prezenta carte funciara ,sub B12 aceasta trebuind notata in CF 21061/Poiana Campina
	A1

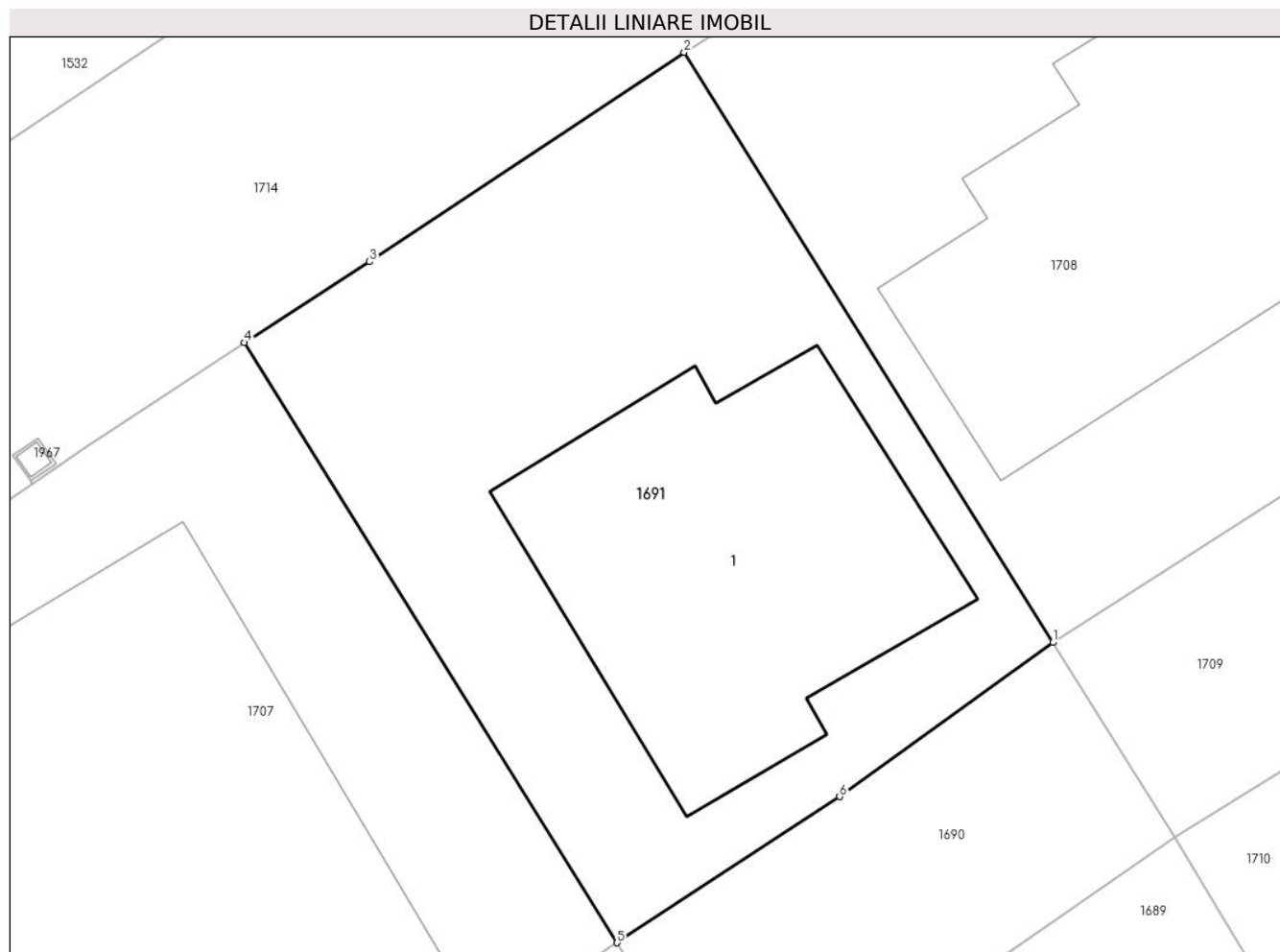
C. Partea III. SARCINI .

Inscrieri privind dezmembramintele dreptului de proprietate, drepturi reale de garanție și sarcini	Referințe
NU SUNT	

Teren

Nr cadastral	Suprafața (mp)*	Observații / Referințe
21061	Din acte: 383 Masurata: 386	

* Suprafața este determinată în planul de proiecție Stereo 70.



Date referitoare la teren

Crt	Categorie folosință	Intra vilan	Suprafața (mp)	Tarla	Parcelă	Nr. topo	Observații / Referințe
1	curți constructii	DA	386	72	3972,3973,3974	-	

Date referitoare la construcții

Crt	Număr	Destinație construcție	Supraf. (mp)	Situație juridică	Observații / Referințe
A1.1	21061-C1	construcții de locuințe	Din acte: 0 Masurata: 129	Fara acte	Nr. niveluri:2; S. construita la sol:129 mp;

Lungime Segmente

1) Valorile lungimilor segmentelor sunt obținute din proiecție în plan.

Punct început	X / Y	Punct sfârșit	X / Y	Lungime segment (** (m)
1	557.173,514 404.790,18	2	557.161,615 404.809,221	22.453
2	557.161,615 404.809,221	3	557.151,464 404.802,467	12.193
3	557.151,464 404.802,467	4	557.147,428 404.799,855	4.807

Punct început	X / Y	Punct sfârșit	X / Y	Lungime segment (** (m)
4	557.147,428 404.799,855	5	557.159,455 404.780,488	22.798
5	557.159,455 404.780,488	6	557.166,632 404.785,204	8.588
6	557.166,632 404.785,204	1	557.173,514 404.790,18	8.492

** Lungimile segmentelor sunt determinate în planul de proiecție Stereo 70 și sunt rotunjite la 1 milimetru.

*** Distanța dintre puncte este formată din segmente cumulate ce sunt mai mici decât valoarea 1 milimetru.

**DATE DESPRE IMOBILUL NR. 1692**

Oficiul de Cadastru și Publicitate Imobiliară PRAHOVA
Biroul de Cadastru și Publicitate Imobiliară Câmpina

A. Partea I. Descrierea imobilului

TEREN Intravilan

Adresa: Loc. Câmpina, Bdul Carol I, Nr. 232, Jud. Prahova

Nr. Crt	Nr cadastral Nr. topografic	Suprafața* (mp)	Observații / Referințe
A1		Din acte: 550 Masurata: 616	Sector cadastral:13 Teren imprejmuit;

B. Partea II. Proprietari și acte

Inscrieri privitoare la dreptul de proprietate și alte drepturi reale		Referințe
/		
Act Administrativ nr. 114347, din 03/03/2005 emis de CJSDPAT PRAHOVA (TITLU DE PROPRIETATE;);		
B1	Intabulare, drept de PROPRIETATE, dobandit prin Constituire, cota actuala 1/1, cota initiala 1/1 1) SORODOC ILIE 2) SORODOC FLOAREA	A1

C. Partea III. SARCINI .

Inscrieri privind dezmembramintele dreptului de proprietate, drepturi reale de garanție și sarcini	Referințe
NU SUNT	

Teren

Nr cadastral	Suprafața (mp)*	Observații / Referințe
	Din acte: 550 Masurata: 616	

* Suprafața este determinată în planul de proiecție Stereo 70.



Date referitoare la teren

Crt	Categorie folosință	Intra vilan	Suprafața (mp)	Tarla	Parcelă	Nr. topo	Observații / Referințe
1	curți constructii	DA	236	72	3957	-	
2	arabil	DA	380	72	3958	-	

Date referitoare la construcții

Crt	Număr	Destinație construcție	Supraf. (mp)	Situație juridică	Observații / Referințe
A1.1	-C1	construcții de locuințe	Din acte: 0 Masurata: 38	Fara acte	Nr. niveluri:1; S. construita la sol:38 mp;
A1.2	-C2	construcții anexa	Din acte: 0 Masurata: 15	Fara acte	Nr. niveluri:1; S. construita la sol:15 mp;
A1.3	-C3	construcții anexa	Din acte: 0 Masurata: 6	Fara acte	Nr. niveluri:1; S. construita la sol:6 mp;

Lungime Segmente

1) Valorile lungimilor segmentelor sunt obținute din proiecție în plan.

Punct început	X / Y	Punct sfârșit	X / Y	Lungime segment (** (m))
1	557.032,0 404.690,829	2	557.035,003 404.687,36	4.588

Punct început	X / Y	Punct sfârșit	X / Y	Lungime segment (** (m)
2	557.035,003 404.687,36	3	557.035,724 404.686,756	0.941
3	557.035,724 404.686,756	4	557.048,748 404.695,042	15.436
4	557.048,748 404.695,042	5	557.052,733 404.697,627	4.75
5	557.052,733 404.697,627	6	557.054,101 404.698,757	1.774
6	557.054,101 404.698,757	7	557.071,53 404.709,866	20.668
7	557.071,53 404.709,866	8	557.074,672 404.711,553	3.566
8	557.074,672 404.711,553	9	557.079,537 404.714,166	5.522
9	557.079,537 404.714,166	10	557.110,863 404.732,539	36.316
10	557.110,863 404.732,539	11	557.125,379 404.741,849	17.245
11	557.125,379 404.741,849	12	557.121,693 404.747,369	6.638
12	557.121,693 404.747,369	13	557.106,788 404.737,692	17.771
13	557.106,788 404.737,692	14	557.090,103 404.727,196	19.712
14	557.090,103 404.727,196	15	557.075,27 404.717,899	17.506
15	557.075,27 404.717,899	16	557.067,747 404.713,13	8.907
16	557.067,747 404.713,13	17	557.066,651 404.712,43	1.3
17	557.066,651 404.712,43	18	557.055,736 404.706,514	12.415
18	557.055,736 404.706,514	19	557.043,186 404.698,559	14.859
19	557.043,186 404.698,559	1	557.032,0 404.690,829	13.597

** Lungimile segmentelor sunt determinate în planul de proiecție Stereo 70 și sunt rotunjite la 1 milimetru.

*** Distanța dintre puncte este formată din segmente cumulate ce sunt mai mici decât valoarea 1 milimetru.

**DATE DESPRE IMOBILUL NR. 1693**

Oficiul de Cadastru și Publicitate Imobiliară PRAHOVA
Biroul de Cadastru și Publicitate Imobiliară Câmpina

A. Partea I. Descrierea imobilului

TEREN Intravilan

Adresa: Loc. Câmpina, Al Carol I, Nr. 232B, Jud. Prahova

Nr. Crt	Nr cadastral Nr. topografic	Suprafața* (mp)	Observații / Referințe
A1	24217	338	Sector cadastral:13 Teren imprejmuit;

B. Partea II. Proprietari și acte

Inscrieri privitoare la dreptul de proprietate și alte drepturi reale		Referințe
4180 / 03/02/2022		
Act Notarial nr. 254, din 02/02/2022 emis de Ivan Mihaela;		
B8	se radiaza promisiunea bilaterala de vanzare cumparare aut nr 1782 din 13.12.2021 emisa de NP Dragan Florentina Victoria, de sub B7, in baza c.v.c aut. sub nr.254/02.02.2022-NP Ivan Mihaela	A1
B9	Intabulare, drept de PROPRIETATEcumparare ca bun comun, dobandit prin Conventie, cota actuala 1/1, cota initiala 1/1 1) GEORGESCU MARIA 2) GEORGESCU GRIGORE	A1

C. Partea III. SARCINI

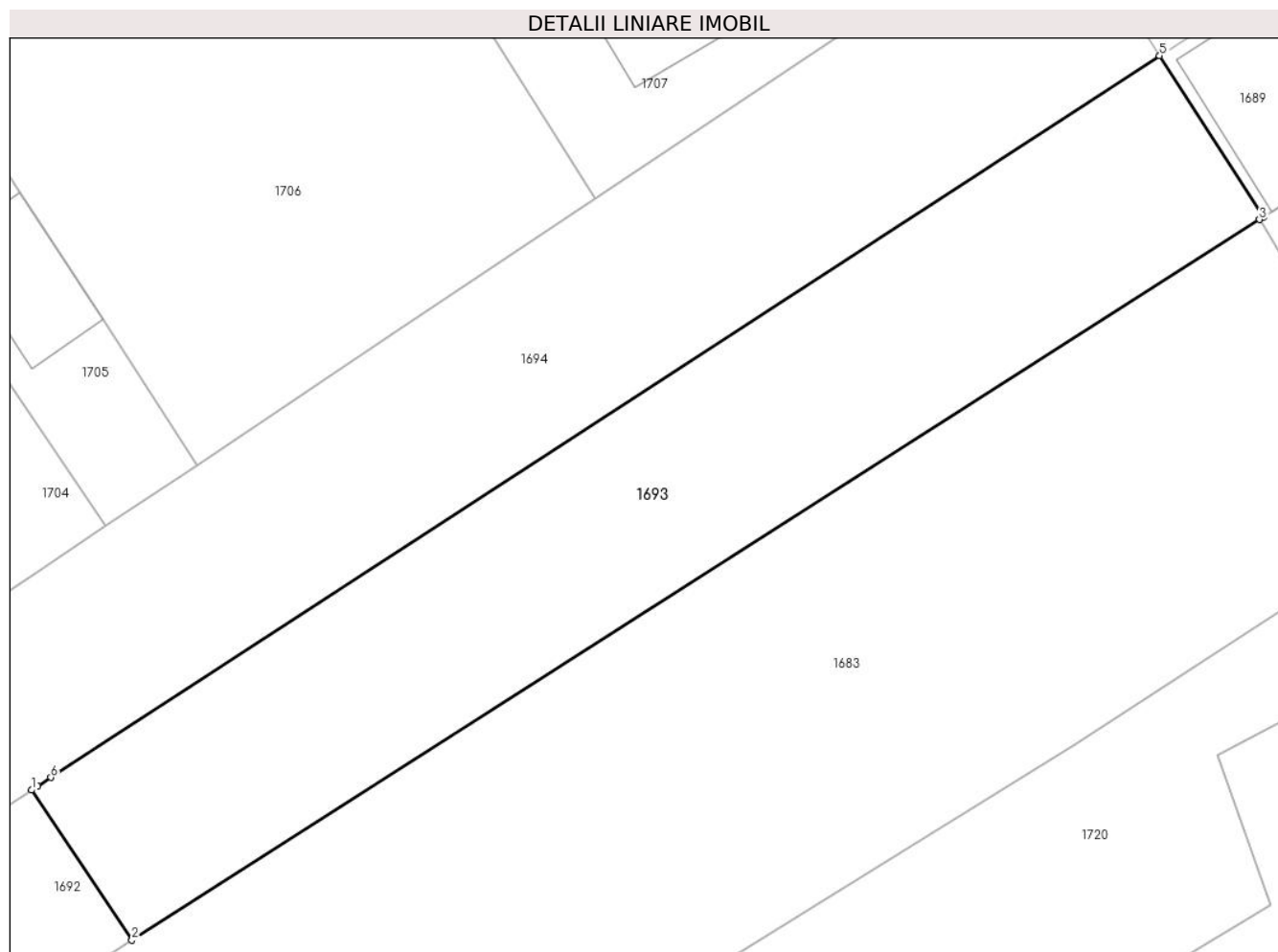
Inscrieri privind dezmembramintele dreptului de proprietate, drepturi reale de garanție și sarcini		Referințe
9015 / 15/04/2016		
Act Administrativ nr. 83358, din 11/04/2016 emis de ANAF CAMPINA;		
C2	se radiaza ipoteca legala de sub C.1, in scrisa prin incheierea 17044/29.05.2015, in baza adresei 83358/11.04.2016-M.F.P. - A.N.A.F. - D.G.R.F.P.PLOIESTI- ADMINISTRATIA JUDETEANA A FINANTELOR PUBLICE PRAHOVA- SERVICIUL FISCAL MUNICIPAL CAMPINA	A1

Anexa Nr. 1 La Partea I

Teren

Nr cadastral	Suprafața (mp)*	Observații / Referințe
24217	338	

* Suprafața este determinată în planul de proiecție Stereo 70.



Date referitoare la teren

Crt	Categorie folosință	Intra vilan	Suprafața (mp)	Tarla	Parcelă	Nr. topo	Observații / Referințe
1	arabil	DA	338	72	3959,3960	-	

Lungime Segmente

1) Valorile lungimilor segmentelor sunt obținute din proiecție în plan.

Punct început	X / Y	Punct sfârșit	X / Y	Lungime segment (** (m)
1	557.121,693 404.747,369	2	557.125,379 404.741,849	6.638
2	557.125,379 404.741,849	3	557.166,846 404.768,326	49.199
3	557.166,846 404.768,326	4	557.166,998 404.768,424	0.181
4	557.166,998 404.768,424	5	557.163,17 404.774,349	7.054
5	557.163,17 404.774,349	6	557.122,403 404.747,831	48.633

Punct început	X / Y	Punct sfârșit	X / Y	Lungime segment (** (m)
6	557.122,403 404.747,831	7	557.121,913 404.747,512	0.585
7	557.121,913 404.747,512	1	557.121,693 404.747,369	0.262

** Lungimile segmentelor sunt determinate în planul de proiecție Stereo 70 și sunt rotunjite la 1 milimetru.

*** Distanța dintre puncte este formată din segmente cumulate ce sunt mai mici decât valoarea 1 milimetru.

**DATE DESPRE IMOBILUL NR. 1694**

Oficiul de Cadastru și Publicitate Imobiliară PRAHOVA
Biroul de Cadastru și Publicitate Imobiliară Câmpina

A. Partea I. Descrierea imobilului

TEREN Intravilan

Nr. CF vechi:10038
Nr. cadastral vechi:11488

Adresa: Loc. Câmpina, Bdul Carol I, Nr. 232A, Jud. Prahova

Nr. Crt	Nr cadastral Nr. topografic	Suprafața* (mp)	Observații / Referințe
A1	22746	Din acte: 454 Masurata: 455	Sector cadastral:13 Teren imprejmuit;

B. Partea II. Proprietari și acte

Inscrieri privitoare la dreptul de proprietate și alte drepturi reale		Referințe
4175 / 03/02/2022		
Act Notarial nr. 254, din 02/02/2022 emis de Ivan Mihaela;		
B8	Intabulare, drept de PROPRIETATEcumparare ca bun comun, dobandit prin Conventie, cota actuala 1/1, cota initiala 1/1 1) GEORGESCU GRIGORE 2) GEORGESCU MARIA	A1

C. Partea III. SARCINI

Inscrieri privind dezmembramintele dreptului de proprietate, drepturi reale de garanție și sarcini		Referințe
9013 / 15/04/2016		
Act Administrativ nr. 83359, din 11/04/2016 emis de ANAF CAMPINA;		
C2	se radiaza ipoteca legala de sub C.1, inscrista prin incheierea 17043/29.05.2015, in baza adresei 83359/11.04.2016-M.F.P. - A.N.A.F. - D.G.R.F.P.PLOIESTI- ADMINISTRATIA JUDETEANA A FINANTELOR PUBLICE PRAHOVA- SERVICIUL FISCAL MUNICIPAL CAMPINA	A1

Anexa Nr. 1 La Partea I

Teren

Nr cadastral	Suprafața (mp)*	Observații / Referințe
22746	Din acte: 454 Masurata: 455	

* Suprafața este determinată în planul de proiecție Stereo 70.



Date referitoare la teren

Crt	Categorie folosință	Intra vilan	Suprafața (mp)	Tarla	Parcelă	Nr. topo	Observații / Referințe
1	arabil	DA	455	72	3961	-	

Lungime Segmente

1) Valorile lungimilor segmentelor sunt obținute din proiecție în plan.

Punct început	X / Y	Punct sfârșit	X / Y	Lungime segment (** (m)
1	557.106,788 404.737,692	2	557.121,693 404.747,369	17.771
2	557.121,693 404.747,369	3	557.121,913 404.747,512	0.262
3	557.121,913 404.747,512	4	557.122,403 404.747,831	0.585
4	557.122,403 404.747,831	5	557.163,17 404.774,349	48.633
5	557.163,17 404.774,349	6	557.159,996 404.779,594	6.131

Punct început	X / Y	Punct sfârșit	X / Y	Lungime segment (** (m)
6	557.159,996 404.779,594	7	557.159,455 404.780,488	1.045
7	557.159,455 404.780,488	8	557.142,425 404.769,107	20.483
8	557.142,425 404.769,107	9	557.135,084 404.764,234	8.811
9	557.135,084 404.764,234	10	557.127,765 404.759,294	8.83
10	557.127,765 404.759,294	11	557.124,423 404.757,06	4.02
11	557.124,423 404.757,06	12	557.121,913 404.755,387	3.016
12	557.121,913 404.755,387	13	557.115,22 404.750,927	8.043
13	557.115,22 404.750,927	14	557.106,026 404.744,764	11.069
14	557.106,026 404.744,764	15	557.103,355 404.742,979	3.213
15	557.103,355 404.742,979	1	557.106,788 404.737,692	6.304

** Lungimile segmentelor sunt determinate în planul de proiecție Stereo 70 și sunt rotunjite la 1 milimetru.

*** Distanța dintre puncte este formată din segmente cumulate ce sunt mai mici decât valoarea 1 milimetru.

**DATE DESPRE IMOBILUL NR. 1695**

Oficiul de Cadastru și Publicitate Imobiliară PRAHOVA
Biroul de Cadastru și Publicitate Imobiliară Câmpina

A. Partea I. Descrierea imobilului

Nr. CF vechi:2211(e:7367)
Nr. cadastral vechi:2875

TEREN Intravilan

Adresa: Loc. Câmpina, Bdul Carol I, Nr. 230, Jud. Prahova

Nr. Crt	Nr cadastral Nr. topografic	Suprafața* (mp)	Observații / Referințe
A1	21396	89	Sector cadastral:13 Teren imprejmuit;

Construcții

Crt	Nr cadastral Nr. topografic	Adresa	Observații / Referințe
A1.1	21396-C1	Loc. Câmpina, Bdul Carol I, Nr. 230, Jud. Prahova	Nr. niveluri:1; S. construita la sol:24 mp;

B. Partea II. Proprietari și acte

Inscrieri privitoare la dreptul de proprietate și alte drepturi reale		Referințe
6802 / 09/05/2011		
Act Notarial nr. c.v.c 1852, din 06/05/2011 emis de NP IVAN MIHAELA;		
B2	Intabulare, drept de PROPRIETATEcumparare ca bun propriu, dobandit prin Conventie, cota actuala 1/1, cota initiala 1/1 1) SAVOAI A MARIUS MIHAIL	A1, A1.1

C. Partea III. SARCINI

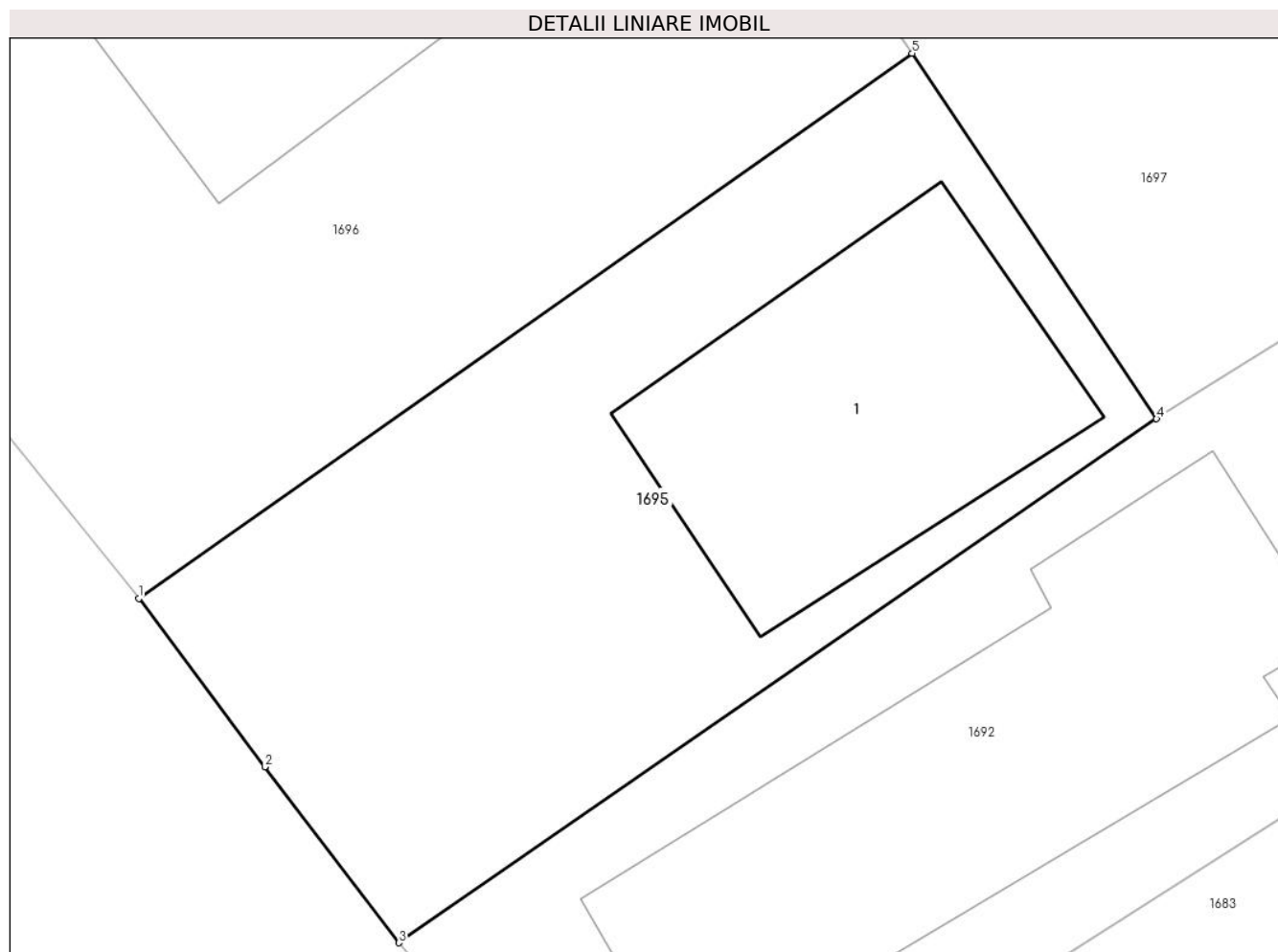
Inscrieri privind dezmembramintele dreptului de proprietate, drepturi reale de garanție și sarcini		Referințe
6802 / 09/05/2011		
Act Notarial nr. c.v.c 1852, din 06/05/2011 emis de NP IVAN MIHAELA;		
C2	se noteaza obligatia de intretinere si ingrijire in favoarea lui Savoai a Mihail Laurentiu si Savoai a Adriana Elena	A1, A1.1
8657 / 29/05/2013		
Act Notarial nr. 2245, din 24/05/2013 emis de IVAN MIHAELA;		
C3	se radiaza privilegiul de sub C1, in baza declaratiei aut. nr. 2245/24.05.2013 NP Ivan Mihaela	A1, A1.1
17807 / 17/08/2016		
Act Notarial nr. 2906, din 08/08/2016 emis de Ivan Mihaela (; Declaratie);		
C4	se respinge cererea cu privire la radierea privilegiului pentru restul de pret intrucat acesta a fost radiat prin incheierea nr 8657/29.05.2013 emisa de BCPI Campina	A1, A1.1

Anexa Nr. 1 La Partea I

Teren

Nr cadastral	Suprafața (mp)*	Observații / Referințe
21396	89	

* Suprafața este determinată în planul de proiecție Stereo 70.



Date referitoare la teren

Crt	Categorie folosință	Intra vilan	Suprafața (mp)	Tarla	Parcelă	Nr. topo	Observații / Referințe
1	curți constructii	DA	89	72	3961	-	

Date referitoare la construcții

Crt	Număr	Destinație construcție	Supraf. (mp)	Situație juridică	Observații / Referințe
A1.1	21396-C1	constructii anexa	Din acte: 0 Masurata: 24	Cu acte	Nr. niveluri:1; S. construita la sol:24 mp;

Lungime Segmente

1) Valorile lungimilor segmentelor sunt obținute din proiecție în plan.

Punct început	X / Y	Punct sfârșit	X / Y	Lungime segment (** (m)
1	557.028,159 404.695,908	2	557.030,02 404.693,424	3.104
2	557.030,02 404.693,424	3	557.032,0 404.690,829	3.264
3	557.032,0 404.690,829	4	557.043,186 404.698,559	13.597
4	557.043,186 404.698,559	5	557.039,576 404.703,951	6.489

Punct început	X / Y	Punct sfârșit	X / Y	Lungime segment (** (m)
5	557.039,576 404.703,951	1	557.028,159 404.695,908	13.966

** Lungimile segmentelor sunt determinate în planul de proiecție Stereo 70 și sunt rotunjite la 1 milimetru.

*** Distanța dintre puncte este formată din segmente cumulate ce sunt mai mici decât valoarea 1 milimetru.

**DATE DESPRE IMOBILUL NR. 1696**

Oficiul de Cadastru și Publicitate Imobiliară PRAHOVA
Biroul de Cadastru și Publicitate Imobiliară Câmpina

A. Partea I. Descrierea imobilului

TEREN Intravilan

Nr. CF vechi:2211
Nr. cadastral vechi:2751

Adresa: Loc. Câmpina, Al Izlaz, Nr. 230A, Jud. Prahova

Nr. Crt	Nr cadastral Nr. topografic	Suprafața* (mp)	Observații / Referințe
A1	24113	299	Sector cadastral:13 Teren imprejmuit;

Construcții

Crt	Nr cadastral Nr. topografic	Adresa	Observații / Referințe
A1.1	24113-C1	Loc. Câmpina, Al Izlaz, Nr. 230A, Jud. Prahova	Nr. niveluri:2; S. construita la sol:128 mp; PARTER Sc= 127,56 mp, su- 108,90 mp cu nr.cadastral 2751/C1;-;A si ETAJ Su- 102,72 mp cu nr. cadastral 2751/C1;-;B

B. Partea II. Proprietari și acte

Inscrieri privitoare la dreptul de proprietate și alte drepturi reale		Referințe
6800 / 09/05/2011		
Act Notarial nr. declaratie aut nr 3027, din 11/09/2007 emis de NP Pop Mihai (; Contract de Donatie);		
B3	se indreapta eroarea materiala strecurata la conversia cartii funciare in sensul proprietari ai imobilului de sub A1 sunt SAVOAI A ADRIANA ELENA si SAVOAI A MIHAIL LAURENTIU in baza c.v.c. aut nr 5179/22. 12.1998 NP Pop Mihai si a c.v.c. aut nr 1102/2005 NP Pop Mihai	A1, A1.1
6801 / 09/05/2011		
Act Notarial nr. 1852, din 06/05/2011 emis de NP IVAN MIHAELA (; Contract de Donatie);		
B4	Intabulare, drept de PROPRIETATEcumparare ca bun propriu , pentru 1/2 din teren, etajul locuintei, podul mansardat si 1/2 din holul de la parterul locuintei, pivnita, dobandit prin Conventie, cota actuala 1/2, cota initiala 1/2 1) SAVOAI A MARIUS MIHAIL	A1, A1.1
17802 / 17/08/2016		
Act Administrativ nr. 2248, din 01/04/2005 emis de BCPI CAMPINA (; Contract de Donatie);		
B5	se indreapta eroarea materiala strecurata la conversia cartii funciare in sensul proprietari ai imobilului de sub A1 sunt SAVOAI A ADRIANA ELENA si SAVOAI A MIHAIL LAURENTIU in baza c.v.c. aut nr 5179/22. 12.1998 NP Pop Mihai si a c.v.c. aut nr 1102/2005 NP Pop Mihai	A1, A1.1
Act Notarial nr. 2907, din 08/08/2016 emis de NP Ivan Mihaela (; Contract de Donatie);		
B6	Intabulare, drept de PROPRIETATEdonatie, dobandit prin Conventie, cota actuala 1/2, cota initiala 1/2 1) SAVOAI A MARIUS MIHAIL	A1
B7	Intabulare, drept de PROPRIETATEdonatie, dobandit prin Conventie, cota actuala 1/2, cota initiala 1/2 1) SAVOAI A MARIUS MIHAIL, ptr nuda proprietate din cota de 1/2 din holul de la parterul locuintei , parterul locuintei si pivnita;	A1.1
Act Administrativ nr. 2248, din 01/04/2005 emis de BCPI CAMPINA (; Contract de Donatie);		
B8	se noteaza dreptul de intoarcere conventionala a imobilului ce face obiectul prezentului contract de donatie , in patrimoniul donatorilor Savoia Mihail-Laurentiu si Savoia Adriana-Elena , in caz de predeces atat al donatarului Savoia Marius Mihail , cat si a descendentilor sai, in conformitate cu prvederile art 1016 Cod Civil	A1, A1.1
B9	se noteaza interdictia temporara de instrainare si grevare a imobilului in favoarea dinatorilor ISavoia Mihail-Laurentiu si Savoia Adriana-Elena i temeiul art 902 alin 2 pct 8 Cod Civil	A1, A1.1

C. Partea III. SARCINI

Inscrieri privind dezmembramintele dreptului de proprietate, drepturi reale de garanție și sarcini	Referințe
2248 / 01/04/2005	

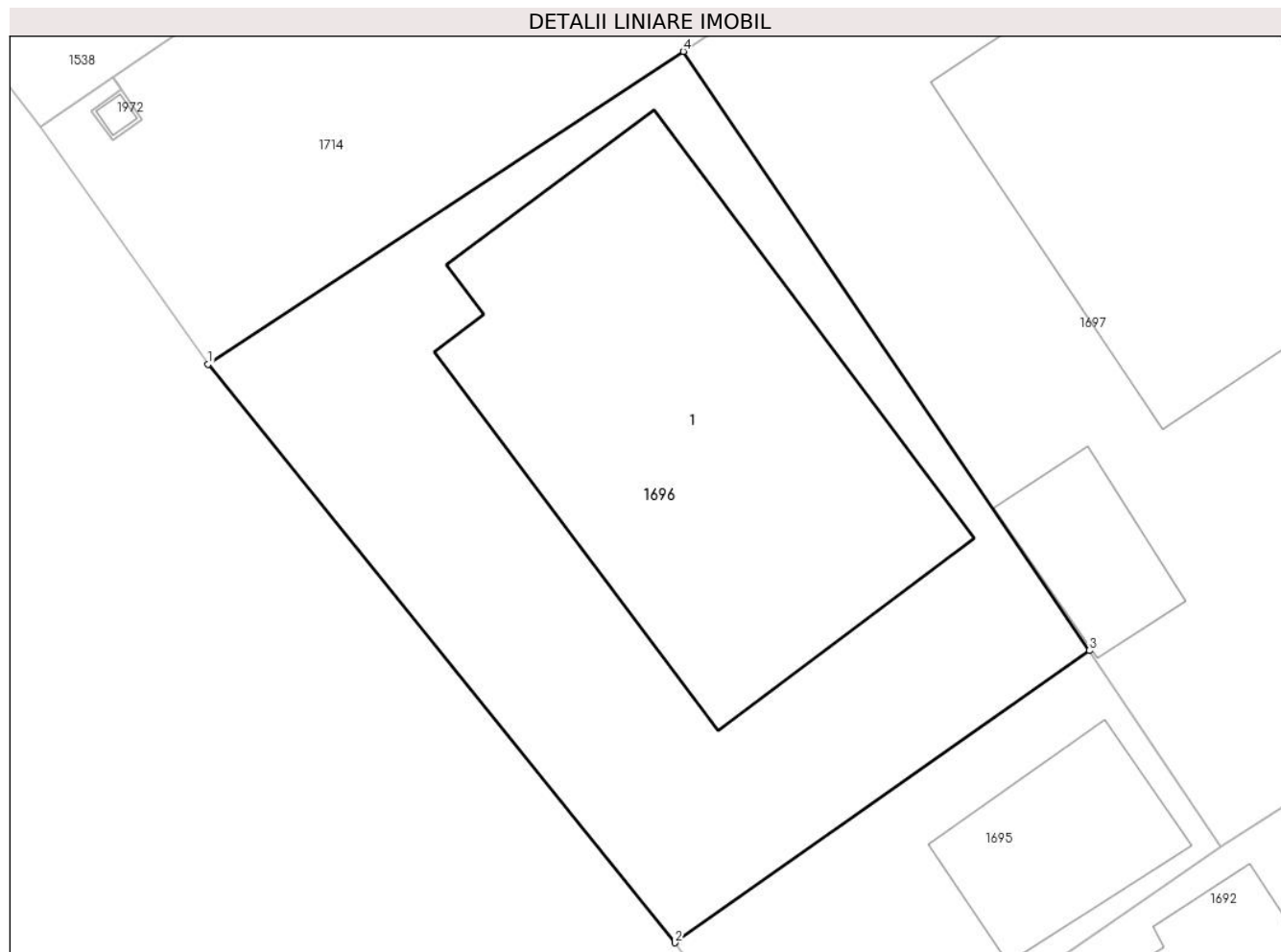
Inscrieri privind dezmembramintele dreptului de proprietate, drepturi reale de garanție și sarcini		Referințe
Contract De Vanzare-Cumparare nr. 2640, din 02/09/1997 emis de NP Pop Mihai (; CVC nr. 1102/2005 NP Pop Mihai);		
C1	se noteaza privilegiul vanzatorului pentru suma de 101.000.000 lei in favoarea SC SAVOAI A & CO SNC CAMPINA <i>OBSERVATII: (provenita din conversia CF 2211)</i>	A1, A1.1
6800 / 09/05/2011		
Act Notarial nr. declaratie aut nr 3027, din 11/09/2007 emis de NP Pop Mihaela Cristina (; Contract de Donatie);		
C2	se indreapta eroarea materiala strecurata la conversia cartii funciare in sensul ca privilegiul vanzatorului inscris prin incheierea nr 2248/2005 a fost radiat prin incheierea 16544/2007 in baza declaratiei aut nr 3027/11.09.2007 NP Pop Mihaela Cristina	A1, A1.1
6801 / 09/05/2011		
Act Notarial nr. 1852, din 06/05/2011 emis de NP IVAN MIHAELA (; Contract de Donatie);		
C3	se noteaza obligatia de intretinere si ingrijire in favoarea lui SAVOAI A MIHAIL LAURENTIU	A1, A1.1
C4	se noteaza obligatia de intretinere si ingrijire in favoarea lui SAVOAI A ADRIANA ELENA,	A1, A1.1
C5	Intabulare, drept de HABITATIE 1) SAVOAI A MIHAIL LAURENTIU 2) SAVOAI A ADRIANA ELENA	A1, A1.1
8658 / 29/05/2013		
Act Notarial nr. 2245, din 24/05/2013 emis de IVAN MIHAELA (; Contract de Donatie);		
C7	se radiaza privilegiul vanzatorului de sub C6, in baza declaratiei aut.nr. 2245/24.05.2013 NP Ivan Mihaela,	A1, A1.1
17802 / 17/08/2016		
Act Notarial nr. 2907, din 08/08/2016 emis de NP Ivan Mihaela (; Contract de Donatie);		
C8	Intabulare, drept de HABITATIE 1) SAVOAI A ADRIANA ELENA 2) SAVOAI A MIHAIL LAURENTIU	A1.1
C9	se mentin obligatia de intretinere si ingrijire si dreptul de habitatie de sub C3,C4,C5	A1, A1.1
Act Notarial nr. 2906, din 08/08/2016 emis de NP Ivan Mihaela (; Declaratie);		
C10	se respinge capatul de cerere cu privire la radierea privilegiului vanzatorului intrucat acesta a fost radiat prin incheierea nr 8658/29.05.2013 emisa de BCPI campina	A1, A1.1

Anexa Nr. 1 La Partea I

Teren

Nr cadastral	Suprafața (mp)*	Observații / Referințe
24113	299	

* Suprafața este determinată în planul de proiecție Stereo 70.



Date referitoare la teren

Crt	Categorie folosință	Intravilan	Suprafața (mp)	Tarla	Parcelă	Nr. topo	Observații / Referințe
1	curți constructii	DA	299	72	3962	-	

Date referitoare la construcții

Crt	Număr	Destinație construcție	Supraf. (mp)	Situație juridică	Observații / Referințe
A1.1	24113-C1	construcții de locuințe	Din acte: 0 Masurata: 128	Cu acte	Nr. niveluri:2; S. construita la sol:128 mp; PARTER Sc= 127,56 mp, su- 108,90 mp cu nr. cadastral 2751/C1;-:A si ETAJ Su- 102,72 mp cu nr. cadastral 2751/C1;-:B

Lungime Segmente

1) Valorile lungimilor segmentelor sunt obținute din proiecție în plan.

Punct început	X / Y	Punct sfârșit	X / Y	Lungime segment (** (m)
1	557.015,296 404.711,829	2	557.028,159 404.695,908	20.468
2	557.028,159 404.695,908	3	557.039,576 404.703,951	13.966
3	557.039,576 404.703,951	4	557.028,393 404.720,443	19.926

Punct început	X / Y	Punct sfârșit	X / Y	Lungime segment (** (m)
4	557.028,393 404.720,443	1	557.015,296 404.711,829	15.676

** Lungimile segmentelor sunt determinate în planul de proiecție Stereo 70 și sunt rotunjite la 1 milimetru.

*** Distanța dintre puncte este formată din segmente cumulate ce sunt mai mici decât valoarea 1 milimetru.

**DATE DESPRE IMOBILUL NR. 1697**

Oficiul de Cadastru și Publicitate Imobiliară PRAHOVA
Biroul de Cadastru și Publicitate Imobiliară Câmpina

A. Partea I. Descrierea imobilului

TEREN Intravilan

Adresa: Loc. Câmpina, Al Izlaz, Nr. 2, Jud. Prahova

Nr. Crt	Nr cadastral Nr. topografic	Suprafața* (mp)	Observații / Referințe
A1	29851	Din acte: 404 Masurata: 402	Sector cadastral:13 Teren imprejmuit;

Construcții

Crt	Nr cadastral Nr. topografic	Adresa	Observații / Referințe
A1.1	29851-C1	Loc. Câmpina, Al Izlaz, Nr. 2, Jud. Prahova	Nr. niveluri:2; S. construita la sol:101 mp; S. construita desfasurata:101 mp; Edif. in 1970.
A1.2	29851-C2	Loc. Câmpina, Al Izlaz, Nr. 2, Jud. Prahova	Nr. niveluri:1; S. construita la sol:15 mp; S. construita desfasurata:15 mp; Garaj,edif. in 1994.

B. Partea II. Proprietari și acte

Inscrieri privitoare la dreptul de proprietate și alte drepturi reale		Referințe
27634 / 30/05/2023		
Act Notarial nr. 415, din 03/11/2009 emis de BIROUL NOTARIAL IVAN MIHAELA-SAVULESCU VASILE (; act administrativ nr 22900 din 24.05.2023, emis de PRIMARIA ORASULUI CAMPINA;act notarial nr 69 din 28.06.2023, emis de NOTAR PUBLIC MIHAELA IVAN;inscris sub semnatura privata nr 224 din 30.05.2023, emis de DRAGUSIN MUGUREL-COSTIN;act administrativ nr 84114 din 12.10.1999, emis de COMISIA JUDETEANA PENTRU STABILIREA DREPTULUI DE PROPRIETATE ASUPRA TERENURILOR);		
B1	Intabulare, drept de PROPRIETATEconstituire si construire, dobandit prin Hotarare Judecatoreasca, cota actuala 1/2, cota initiala 1/2 1) BALAN MARIA	A1, A1.1, A1.2
B2	Intabulare, drept de PROPRIETATE, dobandit prin Succesiune, cota actuala 1/2, cota initiala 1/2 1) BALAN GABRIEL	A1, A1.1, A1.2

C. Partea III. SARCINI .

Inscrieri privind dezmembramintele dreptului de proprietate, drepturi reale de garanție și sarcini	Referințe
NU SUNT	

Anexa Nr. 1 La Partea I

Teren

Nr cadastral	Suprafața (mp)*	Observații / Referințe
29851	Din acte: 404 Masurata: 402	

* Suprafața este determinată în planul de proiecție Stereo 70.



Date referitoare la teren

Crt	Categorie folosință	Intra vilan	Suprafața (mp)	Tarla	Parcelă	Nr. topo	Observații / Referințe
1	curți constructii	DA	402	72	3963	-	

Date referitoare la construcții

Crt	Număr	Destinație construcție	Supraf. (mp)	Situație juridică	Observații / Referințe
A1.1	29851-C1	construcții de locuințe	101	Cu acte	Nr. niveluri:2; S. construita la sol:101 mp; S. construita desfasurata:101 mp; Edif. in 1970.
A1.2	29851-C2	construcții anexa	15	Cu acte	Nr. niveluri:1; S. construita la sol:15 mp; S. construita desfasurata:15 mp; Garaj,edif. in 1994.

Lungime Segmente

1) Valorile lungimilor segmentelor sunt obținute din proiecție în plan.

Punct început	X / Y	Punct sfârșit	X / Y	Lungime segment (** (m))
1	557.028,393 404.720,443	2	557.039,576 404.703,951	19.926
2	557.039,576 404.703,951	3	557.043,186 404.698,559	6.489

Punct început	X / Y	Punct sfârșit	X / Y	Lungime segment (** (m)
3	557.043,186 404.698,559	4	557.055,736 404.706,514	14.859
4	557.055,736 404.706,514	5	557.052,729 404.711,472	5.799
5	557.052,729 404.711,472	6	557.050,101 404.715,448	4.766
6	557.050,101 404.715,448	7	557.040,998 404.728,854	16.204
7	557.040,998 404.728,854	1	557.028,393 404.720,443	15.154

** Lungimile segmentelor sunt determinate în planul de proiecție Stereo 70 și sunt rotunjite la 1 milimetru.

*** Distanța dintre puncte este formată din segmente cumulate ce sunt mai mici decât valoarea 1 milimetru.

**DATE DESPRE IMOBILUL NR. 1698**

Oficiul de Cadastru și Publicitate Imobiliară PRAHOVA
Biroul de Cadastru și Publicitate Imobiliară Câmpina

A. Partea I. Descrierea imobilului

TEREN Intravilan

Nr. CF vechi:3553
Nr. cadastral vechi:3613

Adresa: Loc. Câmpina, Al Izlaz, Nr. 4, Jud. Prahova

Nr. Crt	Nr cadastral Nr. topografic	Suprafața* (mp)	Observații / Referințe
A1	24827	268	Sector cadastral:13 Teren imprejmuit; Constructia C1 inscrisa in CF 24827-C1; Constructia C2 inscrisa in CF 24827-C2;

Construcții

Crt	Nr cadastral Nr. topografic	Adresa	Observații / Referințe
A1.3	24827-C3	Loc. Câmpina, Al Izlaz, Nr. 4, Jud. Prahova	Nr. niveluri:1; S. construita la sol:15 mp; C3-bucatarie de vara-Sc=14,84 mp

B. Partea II. Proprietari și acte

Inscrieri privitoare la dreptul de proprietate și alte drepturi reale		Referințe
14419 / 19/09/2012		
Act Normativ nr. 145, din 07/10/2004 emis de CJ PRAHOVA (; act administrativ nr. 120/09-08-1976 emis de CONSILIUL POPULAR CAMPINA;);		
B4	Intabulare, drept de PROPRIETATE pentru terenul de 98 mp indiviz din intreg, aferent imob. cu nr.cad. 24827-C1-U2, dobandit prin Constituire, cota actuala 49/134, cota initiala 98/268 1) AMARIOAREI CONSTANTIN	A1
11687 / 23/04/2015		
Act Notarial nr. CONTRACT DE VANZARE CUMPARARE AUT. NR. 575, din 23/04/2015 emis de Dobra Doina-Elena (; act administrativ nr. 120/09-08-1976 emis de CONSILIUL POPULAR CAMPINA;);		
B8	Intabulare, drept de PROPRIETATE cumparare ca bun propriu, ptr.cota de teren aferent imob. cu nr. cad. 3613/C1;-;B, dobandit prin Conventie, cota actuala 25/134, cota initiala 50/268 1) DINU ANDREEA CATALINA , ptr. nuda proprietate din cota de teren de 1/2 indiviz din 100 mp indiviz din 268 mp;	A1
16051 / 17/07/2017		
Act Notarial nr. 543, din 17/07/2017 emis de NICA ROXANA ELENA (; act administrativ nr. 120/09-08-1976 emis de CONSILIUL POPULAR CAMPINA;);		
B9	Intabulare, drept de PROPRIETATE cumparare ca bun propriu, dobandit prin Conventie, cota actuala 50/268, cota initiala 50/268 1) AMARIOAREI FLORIN , pentru dreptul indiviz de 1/2 din terenul din 100 mp indiviz din 268 mp;	A1
B10	Intabulare, drept de PROPRIETATE cumparare ca bun propriu, dobandit prin Conventie, cota actuala 1/1, cota initiala 1/1 1) AMARIOAREI FLORIN	A1.3
21047 / 01/08/2018		
Act Notarial nr. 2001, din 31/07/2018 emis de NP Meirosu Mihai Gabriel (; act administrativ nr. 120/09-08-1976 emis de CONSILIUL POPULAR CAMPINA;);		
B11	Intabulare, drept de PROPRIETATE cumparare, ptr. terenul in cota de 1/2 indiviz din 100 mp indiviz din 268 mp, aferent imob.cu nr.cad. 3613/C1;-;A si 3613/C2;-;A, dobandit prin Conventie, cota actuala 50/268, cota initiala 50/268 1) SANDU CLAUDIU IONUT	A1

C. Partea III. SARCINI

Inscrieri privind dezmembramintele dreptului de proprietate, drepturi reale de garanție și sarcini		Referințe
11687 / 23/04/2015		
Act Notarial nr. CONTRACT DE VANZARE CUMPARARE AUT. NR. 575, din 23/04/2015 emis de Dobra Doina-Elena (; act administrativ nr. 120/09-08-1976 emis de CONSILIUL POPULAR CAMPINA;);		
C2	Intabulare, drept de UZUFRACT VIAGER asupra cotei de teren de 1/2 indiviz din 100 mp indiviz din 268 mp, propr.lui DINU ANDREEA CATALINA, cota actuala 1/1, cota initiala 1/1 1) DINU ELEONORA CARMEN	A1

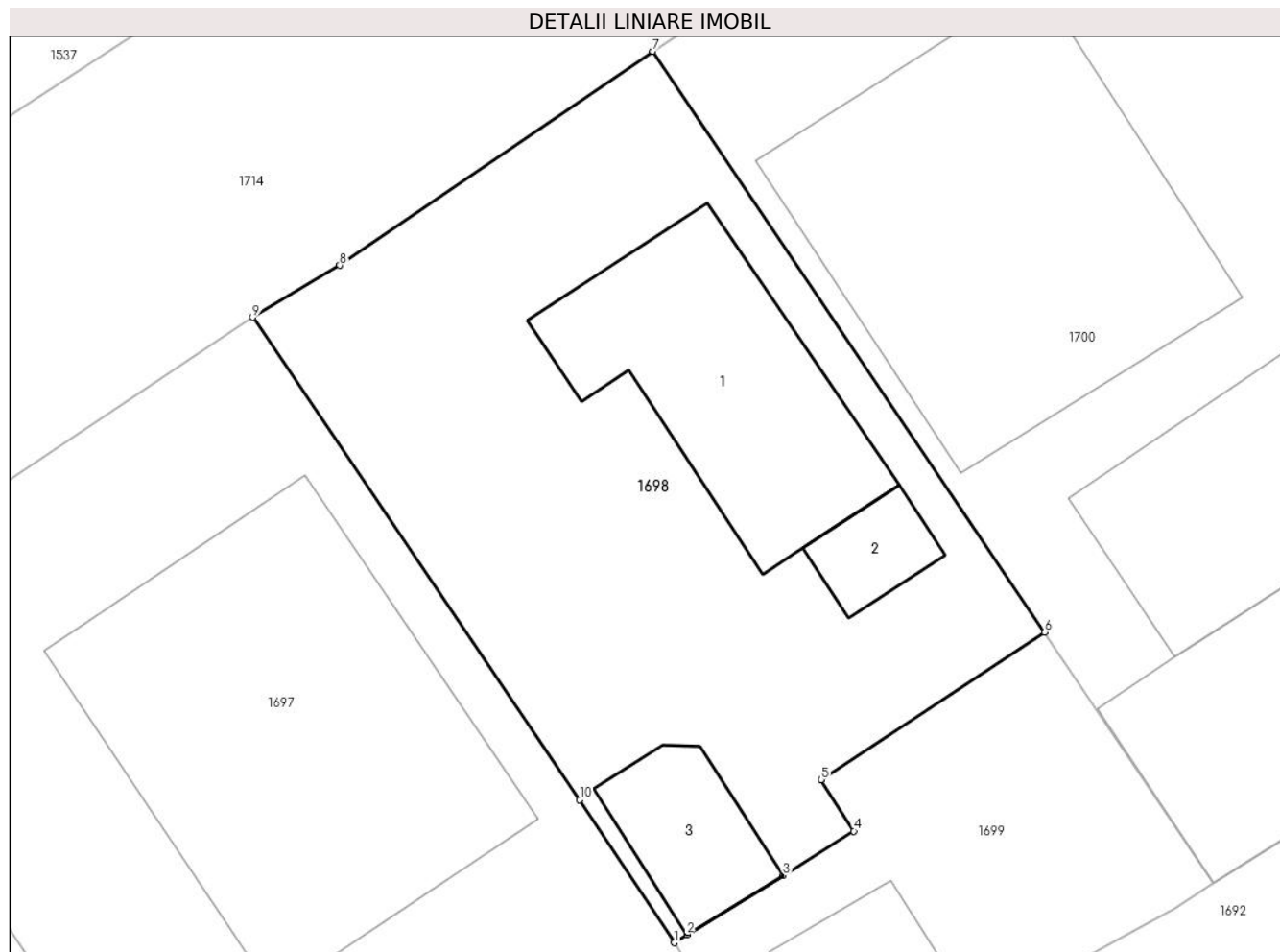
Inscrieri privind dezmembramintele dreptului de proprietate, drepturi reale de garanție și sarcini	Referințe
15718 / 20/05/2015	
Act Notarial nr. CONTRACT DE VANZARE CUMPARARE AUT. NR. 575, din 23/04/2015 emis de Dobra Doina-Elena (; act administrativ nr. 120/09-08-1976 emis de CONSILIUL POPULAR CAMPINA;);	
C3 se indreapta eroarea materiala strecurata in incheierea 11687/23.04.2015-Bcpi Campina, in sensul ca s-a omis a se intabula dreptul de uzufruct viager asupra cotei de 1/2 indiviz din 100 mp indiviz din 268 mp, prop lui Dinu Andreea Catalina, in favoarea lui NASTASESCU GHEORGHE DAN	A1
21047 / 01/08/2018	
Act Notarial nr. 2001, din 31/07/2018 emis de NP Meirosu Mihai Gabriel (; act administrativ nr. 120/09-08-1976 emis de CONSILIUL POPULAR CAMPINA;);	
C4 se radiaza toate sarcinile in baza art 53 din Legea 85/2006	A1, A1.3

Anexa Nr. 1 La Partea I

Teren

Nr cadastral	Suprafața (mp)*	Observații / Referințe
24827	268	

* Suprafața este determinată în planul de proiecție Stereo 70.



Date referitoare la teren

Crt	Categorie folosință	Intravilan	Suprafața (mp)	Tarla	Parcelă	Nr. topo	Observații / Referințe
1	curți constructii	DA	268	72	3964	-	

Date referitoare la construcții

Crt	Număr	Destinație construcție	Supraf. (mp)	Situație juridică	Observații / Referințe
*A1.1	24827-C1	construcții de locuințe	Din acte: 0 Masurata: 46	Cu acte în CF propriu	Nr. niveluri:3; S. construita la sol:46 mp;
*A1.2	24827-C2	construcții anexa	Din acte: 0 Masurata: 7	Cu acte în CF propriu	Nr. niveluri:1; S. construita la sol:7 mp; C2-centrala termica-Sc=7,73 mp
A1.3	24827-C3	construcții anexa	Din acte: 0 Masurata: 15	Cu acte	Nr. niveluri:1; S. construita la sol:15 mp; C3-bucatarie de vara-Sc=14,84 mp

* Aceasta construcție este înscrisă într-o carte funciara proprie

Lungime Segmente

1) Valorile lungimilor segmentelor sunt obținute din proiecție în plan.

Punct început	X / Y	Punct sfârșit	X / Y	Lungime segment (** (m)
---------------	-------	---------------	-------	-------------------------

Punct început	X / Y	Punct sfârşit	X / Y	Lungime segment (** (m)
1	557.052,729 404.711,472	2	557.053,077 404.711,702	0.417
2	557.053,077 404.711,702	3	557.055,758 404.713,338	3.141
3	557.055,758 404.713,338	4	557.057,726 404.714,575	2.324
4	557.057,726 404.714,575	5	557.056,812 404.716,003	1.695
5	557.056,812 404.716,003	6	557.063,037 404.720,101	7.453
6	557.063,037 404.720,101	7	557.052,135 404.736,247	19.482
7	557.052,135 404.736,247	8	557.043,421 404.730,3	10.55
8	557.043,421 404.730,3	9	557.040,998 404.728,854	2.822
9	557.040,998 404.728,854	10	557.050,101 404.715,448	16.204
10	557.050,101 404.715,448	1	557.052,729 404.711,472	4.766

** Lungimile segmentelor sunt determinate în planul de proiecţie Stereo 70 şi sunt rotunjite la 1 milimetru.

*** Distanţa dintre puncte este formată din segmente cumulate ce sunt mai mici decât valoarea 1 milimetru.

**DATE DESPRE IMOBILUL NR. 1699**

Oficiul de Cadastru și Publicitate Imobiliară PRAHOVA
Biroul de Cadastru și Publicitate Imobiliară Câmpina

A. Partea I. Descrierea imobilului

TEREN Intravilan

Nr. CF vechi:10728
Nr. cadastral vechi:11776

Adresa: Loc. Câmpina, Al Izlaz, Nr. 4A, Jud. Prahova

Nr. Crt	Nr cadastral Nr. topografic	Suprafața* (mp)	Observații / Referințe
A1	23100	97	Sector cadastral:13 Teren imprejmuit;

Construcții

Crt	Nr cadastral Nr. topografic	Adresa	Observații / Referințe
A1.1	23100-C1	Loc. Câmpina, Al Izlaz, Nr. 4A, Jud. Prahova	Nr. niveluri:1; S. construita la sol:19 mp; Garaj si cotet porci si pasari

B. Partea II. Proprietari și acte

Inscrieri privitoare la dreptul de proprietate și alte drepturi reale		Referințe
16050 / 17/07/2017		
Act Notarial nr. 543, din 17/07/2017 emis de NICA ROXANA ELENA;		
B4	Intabulare, drept de PROPRIETATEcumparare ca bun propriu, dobandit prin Conventie, cota actuala 1/1, cota initiala 1/1 1) AMARIOAREI FLORIN	A1, A1.1

C. Partea III. SARCINI .

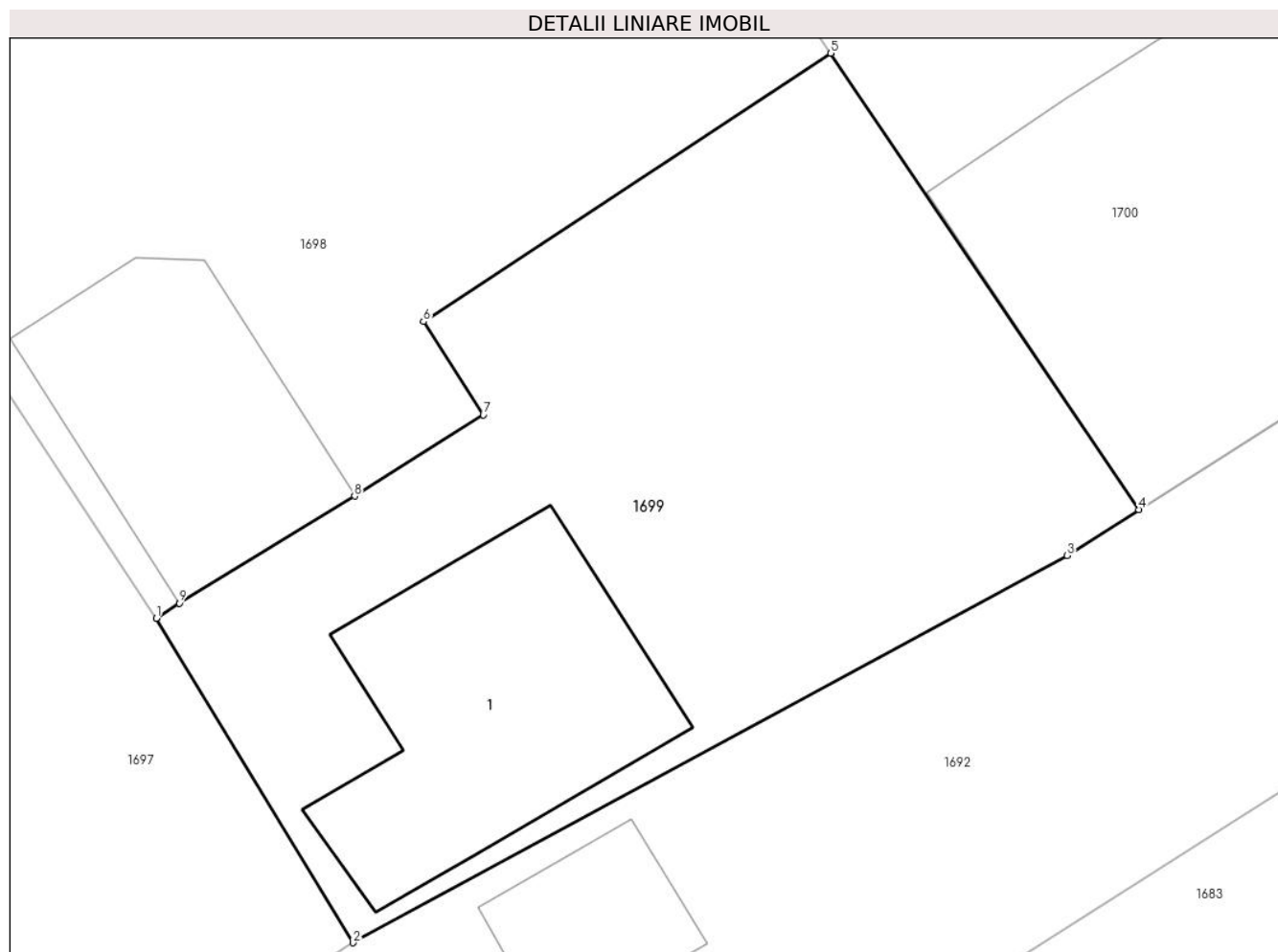
Inscrieri privind dezmembramintele dreptului de proprietate, drepturi reale de garanție și sarcini	Referințe
NU SUNT	

Anexa Nr. 1 La Partea I

Teren

Nr cadastral	Suprafața (mp)*	Observații / Referințe
23100	97	

* Suprafața este determinată în planul de proiecție Stereo 70.



Date referitoare la teren

Crt	Categorie folosință	Intra vilan	Suprafața (mp)	Tarla	Parcelă	Nr. topo	Observații / Referințe
1	curți constructii	DA	97	72	3964	-	

Date referitoare la construcții

Crt	Număr	Destinație construcție	Supraf. (mp)	Situație juridică	Observații / Referințe
A1.1	23100-C1	constructii anexa	Din acte: 0 Masurata: 19	Cu acte	Nr. niveluri:1; S. construita la sol:19 mp; Garaj si cotet porci si pasari

Lungime Segmente

1) Valorile lungimilor segmentelor sunt obținute din proiecție în plan.

Punct început	X / Y	Punct sfârșit	X / Y	Lungime segment (** (m)
1	557.052,729 404.711,472	2	557.055,736 404.706,514	5.799
2	557.055,736 404.706,514	3	557.066,651 404.712,43	12.415
3	557.066,651 404.712,43	4	557.067,747 404.713,13	1.3
4	557.067,747 404.713,13	5	557.063,037 404.720,101	8.413

Punct început	X / Y	Punct sfârșit	X / Y	Lungime segment (** (m)
5	557.063,037 404.720,101	6	557.056,812 404.716,003	7.453
6	557.056,812 404.716,003	7	557.057,726 404.714,575	1.695
7	557.057,726 404.714,575	8	557.055,758 404.713,338	2.324
8	557.055,758 404.713,338	9	557.053,077 404.711,702	3.141
9	557.053,077 404.711,702	1	557.052,729 404.711,472	0.417

** Lungimile segmentelor sunt determinate în planul de proiecție Stereo 70 și sunt rotunjite la 1 milimetru.

*** Distanța dintre puncte este formată din segmente cumulate ce sunt mai mici decât valoarea 1 milimetru.

**DATE DESPRE IMOBILUL NR. 1700**

Oficiul de Cadastru și Publicitate Imobiliară PRAHOVA
Biroul de Cadastru și Publicitate Imobiliară Câmpina

A. Partea I. Descrierea imobilului

TEREN Intravilan

Adresa: Loc. Câmpina, Al Izlaz, Nr. 6, Jud. Prahova

Nr. Crt	Nr cadastral Nr. topografic	Suprafața* (mp)	Observații / Referințe
A1		744	Sector cadastral:13 Teren imprejmuit;

B. Partea II. Proprietari și acte

Inscrieri privitoare la dreptul de proprietate și alte drepturi reale		Referințe
/		
Act Normativ nr. 7, din 13/03/1996 emis de PARLAMENTUL ROMANIEI (LEGE;);		
B1	Intabulare, drept de PROPRIETATE, dobandit prin Lege, cota actuala 1/1, cota initiala 1/1 1) NEIDENTIFICAT NEIDENTIFICAT	A1
B2	Se noteaza PROPRIETAR NEIDENTIFICAT - conform art.13, alin. 15 din Legea 7/1996	A1

C. Partea III. SARCINI .

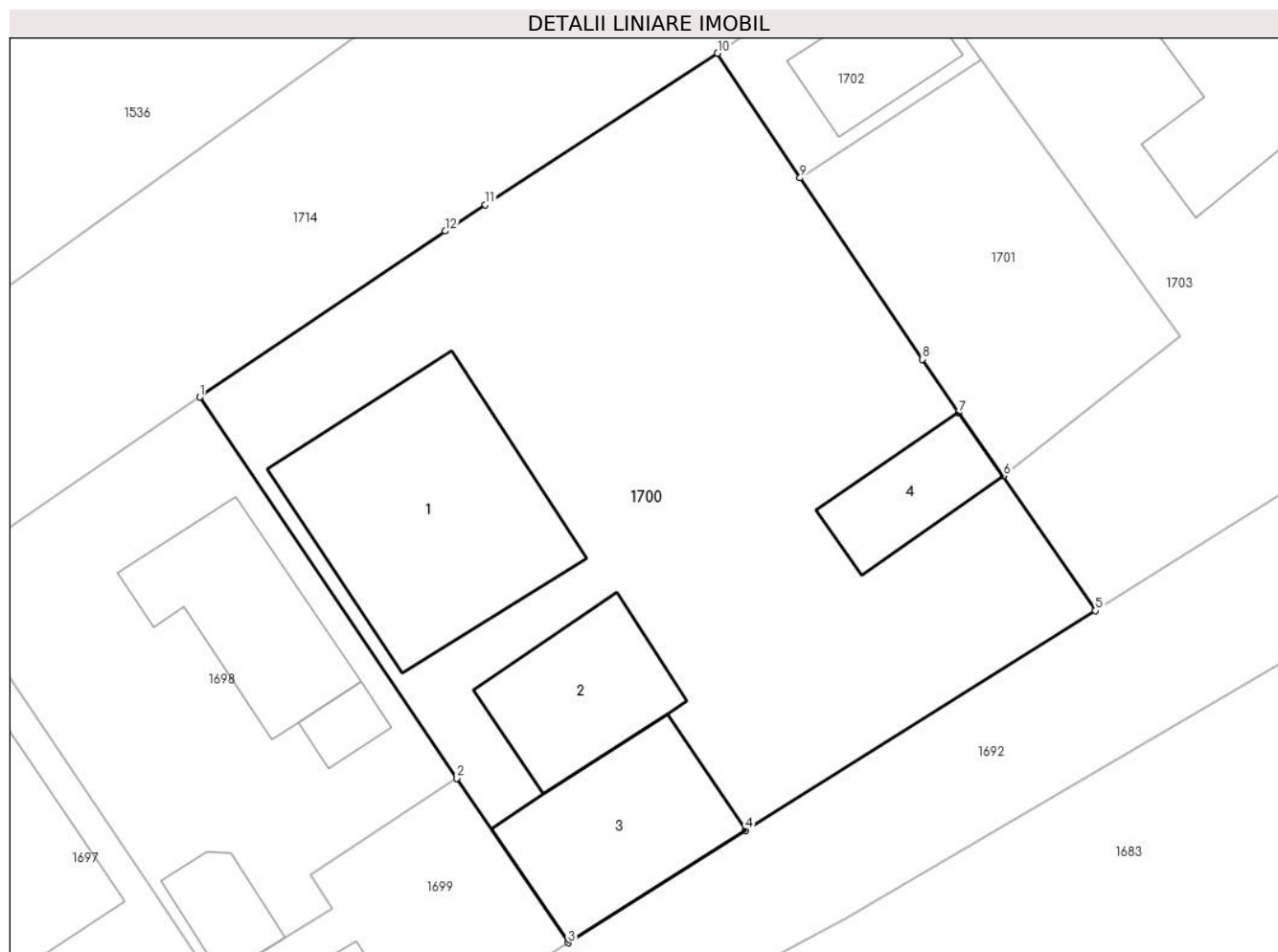
Inscrieri privind dezmembramintele dreptului de proprietate, drepturi reale de garanție și sarcini	Referințe
NU SUNT	

Anexa Nr. 1 La Partea I

Teren

Nr cadastral	Suprafața (mp)*	Observații / Referințe
	744	

* Suprafața este determinată în planul de proiecție Stereo 70.



Date referitoare la teren

Crt	Categorie folosință	Intravilan	Suprafața (mp)	Tarla	Parcelă	Nr. topo	Observații / Referințe
1	curți construcții	DA	558	72	3965	-	
2	arabil	DA	186	72	3965,3966	-	

Date referitoare la construcții

Crt	Număr	Destinație construcție	Supraf. (mp)	Situație juridică	Observații / Referințe
A1.1	-C1	construcții de locuințe	Din acte: 0 Masurata: 97	Fara acte	Nr. niveluri:1; S. construita la sol:97 mp;
A1.2	-C2	construcții de locuințe	Din acte: 0 Masurata: 39	Fara acte	Nr. niveluri:1; S. construita la sol:39 mp;
A1.3	-C3	construcții anexa	Din acte: 0 Masurata: 53	Fara acte	Nr. niveluri:1; S. construita la sol:53 mp;
A1.4	-C4	construcții anexa	Din acte: 0 Masurata: 24	Fara acte	Nr. niveluri:1; S. construita la sol:24 mp;

Lungime Segmente

1) Valorile lungimilor segmentelor sunt obținute din proiecție în plan.

Punct început	X / Y	Punct sfârșit	X / Y	Lungime segment (** (m)
---------------	-------	---------------	-------	-------------------------

Punct început	X / Y	Punct sfârşit	X / Y	Lungime segment (** (m)
1	557.052,135 404.736,247	2	557.063,037 404.720,101	19.482
2	557.063,037 404.720,101	3	557.067,747 404.713,13	8.413
3	557.067,747 404.713,13	4	557.075,27 404.717,899	8.907
4	557.075,27 404.717,899	5	557.090,103 404.727,196	17.506
5	557.090,103 404.727,196	6	557.086,2 404.732,902	6.913
6	557.086,2 404.732,902	7	557.084,297 404.735,58	3.285
7	557.084,297 404.735,58	8	557.082,765 404.737,851	2.739
8	557.082,765 404.737,851	9	557.077,585 404.745,529	9.262
9	557.077,585 404.745,529	10	557.074,084 404.750,809	6.335
10	557.074,084 404.750,809	11	557.064,241 404.744,392	11.75
11	557.064,241 404.744,392	12	557.062,538 404.743,281	2.033
12	557.062,538 404.743,281	1	557.052,135 404.736,247	12.558

** Lungimile segmentelor sunt determinate în planul de proiecţie Stereo 70 şi sunt rotunjite la 1 milimetru.

*** Distanţa dintre puncte este formată din segmente cumulate ce sunt mai mici decât valoarea 1 milimetru.

**DATE DESPRE IMOBILUL NR. 1701**

Oficiul de Cadastru și Publicitate Imobiliară PRAHOVA
Biroul de Cadastru și Publicitate Imobiliară Câmpina

A. Partea I. Descrierea imobilului

TEREN Intravilan

Adresa: Loc. Câmpina, Al Izlaz, Nr. 8A, Jud. Prahova

Nr. Crt	Nr cadastral Nr. topografic	Suprafața* (mp)	Observații / Referințe
A1	25755	139	Sector cadastral:13 Teren imprejmuit;

B. Partea II. Proprietari și acte

Inscrieri privitoare la dreptul de proprietate și alte drepturi reale	Referințe
12449 / 24/07/2014	
Act Administrativ nr. Hotarare nr. 94, din 26/06/2014 emis de Consiliul Local al Mun. Campina (; act administrativ nr. Adeverinta nr. 14578/04-07-2014 emis de Primaria Mun. Campina;);	
B1	A1
Intabulare, drept de PROPRIETATE, dobandit prin Lege, cota actuala 1/1, cota initiala 1/1	
1) MUNICIPIUL CAMPINA-DOMENIUL PRIVAT, CIF:2843272	

C. Partea III. SARCINI .

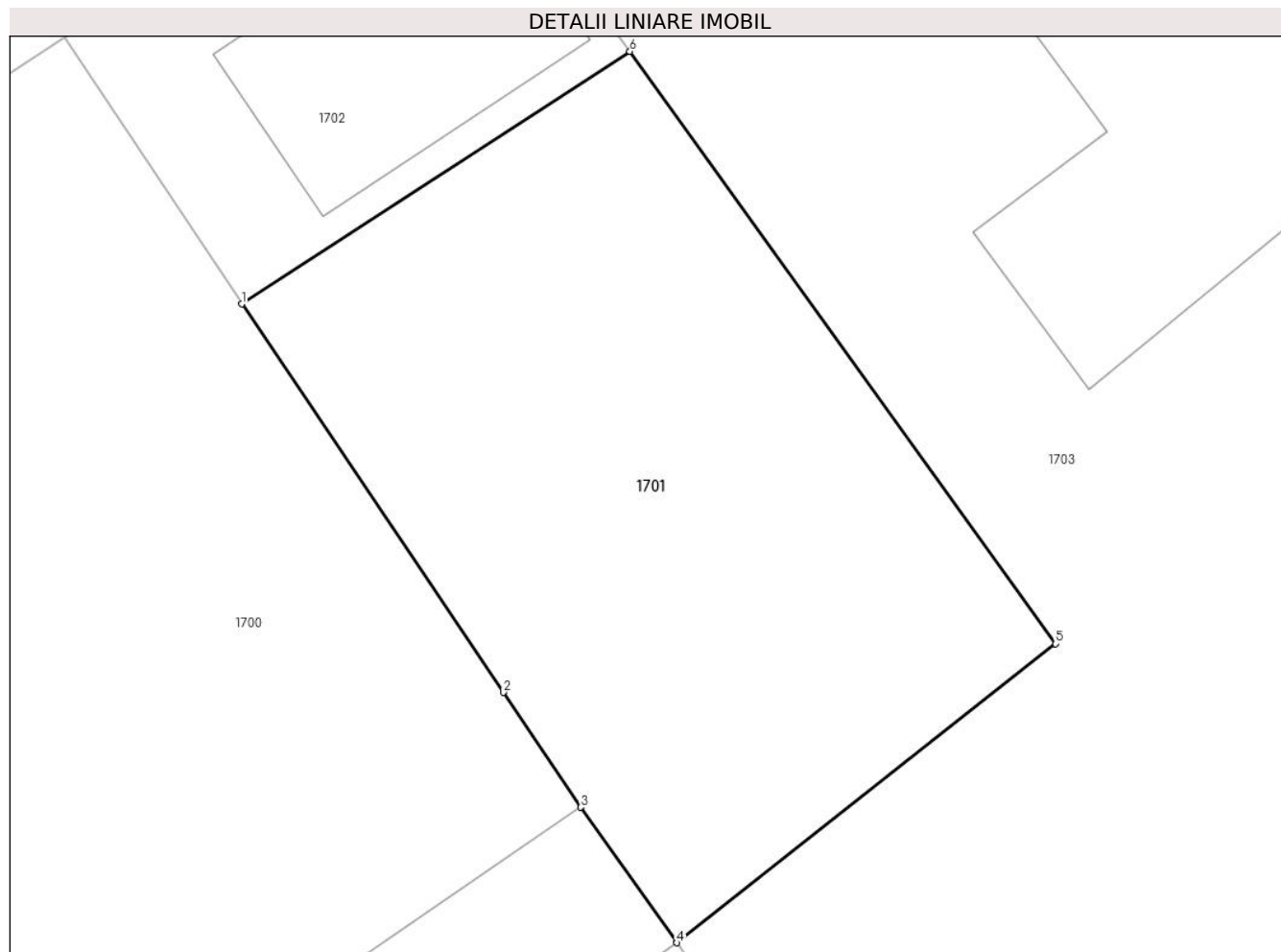
Inscrieri privind dezmembramintele dreptului de proprietate, drepturi reale de garanție și sarcini	Referințe
NU SUNT	

Anexa Nr. 1 La Partea I

Teren

Nr cadastral	Suprafața (mp)*	Observații / Referințe
25755	139	

* Suprafața este determinată în planul de proiecție Stereo 70.



Date referitoare la teren

Crt	Categorie folosință	Intravilan	Suprafața (mp)	Tarla	Parcelă	Nr. topo	Observații / Referințe
1	curți constructii	DA	139	72	3966	-	

Lungime Segmente

1) Valorile lungimilor segmentelor sunt obținute din proiecție în plan.

Punct început	X / Y	Punct sfârșit	X / Y	Lungime segment (** (m)
1	557.077,585 404.745,529	2	557.082,765 404.737,851	9.262
2	557.082,765 404.737,851	3	557.084,297 404.735,58	2.739
3	557.084,297 404.735,58	4	557.086,2 404.732,902	3.285
4	557.086,2 404.732,902	5	557.093,699 404.738,81	9.547
5	557.093,699 404.738,81	6	557.085,27 404.750,522	14.43

Punct început	X / Y	Punct sfârşit	X / Y	Lungime segment (** (m)
6	557.085,27 404.750,522	1	557.077,585 404.745,529	9.165

** Lungimile segmentelor sunt determinate în planul de proiecţie Stereo 70 şi sunt rotunjite la 1 milimetru.

*** Distanţa dintre puncte este formată din segmente cumulate ce sunt mai mici decât valoarea 1 milimetru.

**DATE DESPRE IMOBILUL NR. 1702**

Oficiul de Cadastru și Publicitate Imobiliară PRAHOVA
Biroul de Cadastru și Publicitate Imobiliară Câmpina

A. Partea I. Descrierea imobilului

TEREN Intravilan

Adresa: Loc. Câmpina, Al Izlaz, Nr. 8, Jud. Prahova

Nr. Crt	Nr cadastral Nr. topografic	Suprafața* (mp)	Observații / Referințe
A1		58	Sector cadastral:13 Teren imprejmuit;

B. Partea II. Proprietari și acte

Inscrieri privitoare la dreptul de proprietate și alte drepturi reale		Referințe
/		
Act Normativ nr. 7, din 13/03/1996 emis de PARLAMENTUL ROMANIEI (LEGE;);		
B1	Intabulare, drept de PROPRIETATE, dobandit prin Lege, cota actuala 1/1, cota initiala 1/1 1) NEIDENTIFICAT NEIDENTIFICAT	A1
B2	Se noteaza PROPRIETAR NEIDENTIFICAT - conform art.13, alin. 15 din Legea 7/1996	A1

C. Partea III. SARCINI .

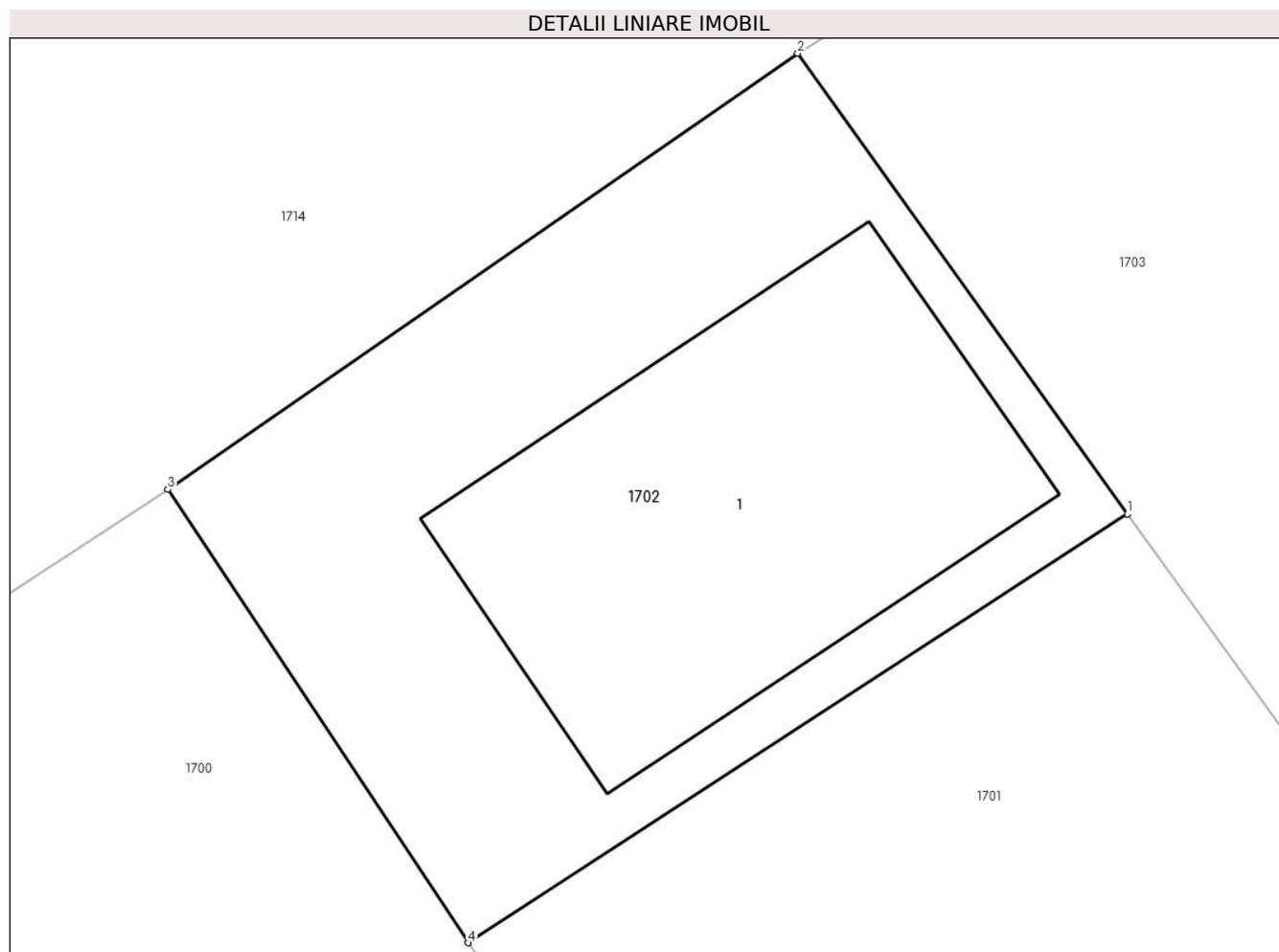
Inscrieri privind dezmembramintele dreptului de proprietate, drepturi reale de garanție și sarcini	Referințe
NU SUNT	

Anexa Nr. 1 La Partea I

Teren

Nr cadastral	Suprafața (mp)*	Observații / Referințe
	58	

* Suprafața este determinată în planul de proiecție Stereo 70.



Date referitoare la teren

Crt	Categorie folosință	Intra vilan	Suprafața (mp)	Tarla	Parcelă	Nr. topo	Observații / Referințe
1	curți constructii	DA	58	72	3966	-	

Date referitoare la construcții

Crt	Număr	Destinație construcție	Supraf. (mp)	Situație juridică	Observații / Referințe
A1.1	-C1	construcții administrative și social culturale	Din acte: 0 Masurata: 24	Fara acte	Nr. niveluri:1; S. construita la sol:24 mp;

Lungime Segmente

1) Valorile lungimilor segmentelor sunt obținute din proiecție în plan.

Punct început	X / Y	Punct sfârșit	X / Y	Lungime segment (** (m))
1	557.085,27 404.750,522	2	557.081,425 404.755,889	6.602
2	557.081,425 404.755,889	3	557.074,084 404.750,809	8.927
3	557.074,084 404.750,809	4	557.077,585 404.745,529	6.335

Punct început	X / Y	Punct sfârșit	X / Y	Lungime segment (** (m)
4	557.077,585 404.745,529	1	557.085,27 404.750,522	9.165

** Lungimile segmentelor sunt determinate în planul de proiecție Stereo 70 și sunt rotunjite la 1 milimetru.

*** Distanța dintre puncte este formată din segmente cumulate ce sunt mai mici decât valoarea 1 milimetru.

**DATE DESPRE IMOBILUL NR. 1703**

Oficiul de Cadastru și Publicitate Imobiliară PRAHOVA
Biroul de Cadastru și Publicitate Imobiliară Câmpina

A. Partea I. Descrierea imobilului

TEREN Intravilan

Adresa: Loc. Câmpina, Al Izlaz, Nr. 10, Jud. Prahova

Nr. Crt	Nr cadastral Nr. topografic	Suprafața* (mp)	Observații / Referințe
A1		Din acte: 200 Masurata: 431	Sector cadastral:13 Teren imprejmuit;

B. Partea II. Proprietari și acte

Inscrieri privitoare la dreptul de proprietate și alte drepturi reale		Referințe
/		
Act Administrativ nr. 84119, din 12/10/1999 emis de CJSDPAT PRAHOVA (TITLU DE PROPRIETATE;);		
B1	Intabulare, drept de PROPRIETATE, dobandit prin Constituire, cota actuala 200/431, cota initiala 200/431 1) RADUCANU ION 2) RADUCANU IOANA	A1
Act Normativ nr. 7, din 13/03/1996 emis de PARLAMENTUL ROMANIEI (LEGE;);		
B2	Intabulare, drept de PROPRIETATE, dobandit prin Lege, cota actuala 231/431, cota initiala 231/431 1) NEIDENTIFICAT NEIDENTIFICAT	A1
B3	Se noteaza Proprietarul Neidentificat conform art. 41 alin.1 indice 1 din Legea 7/1996 pentru B2.	A1

C. Partea III. SARCINI .

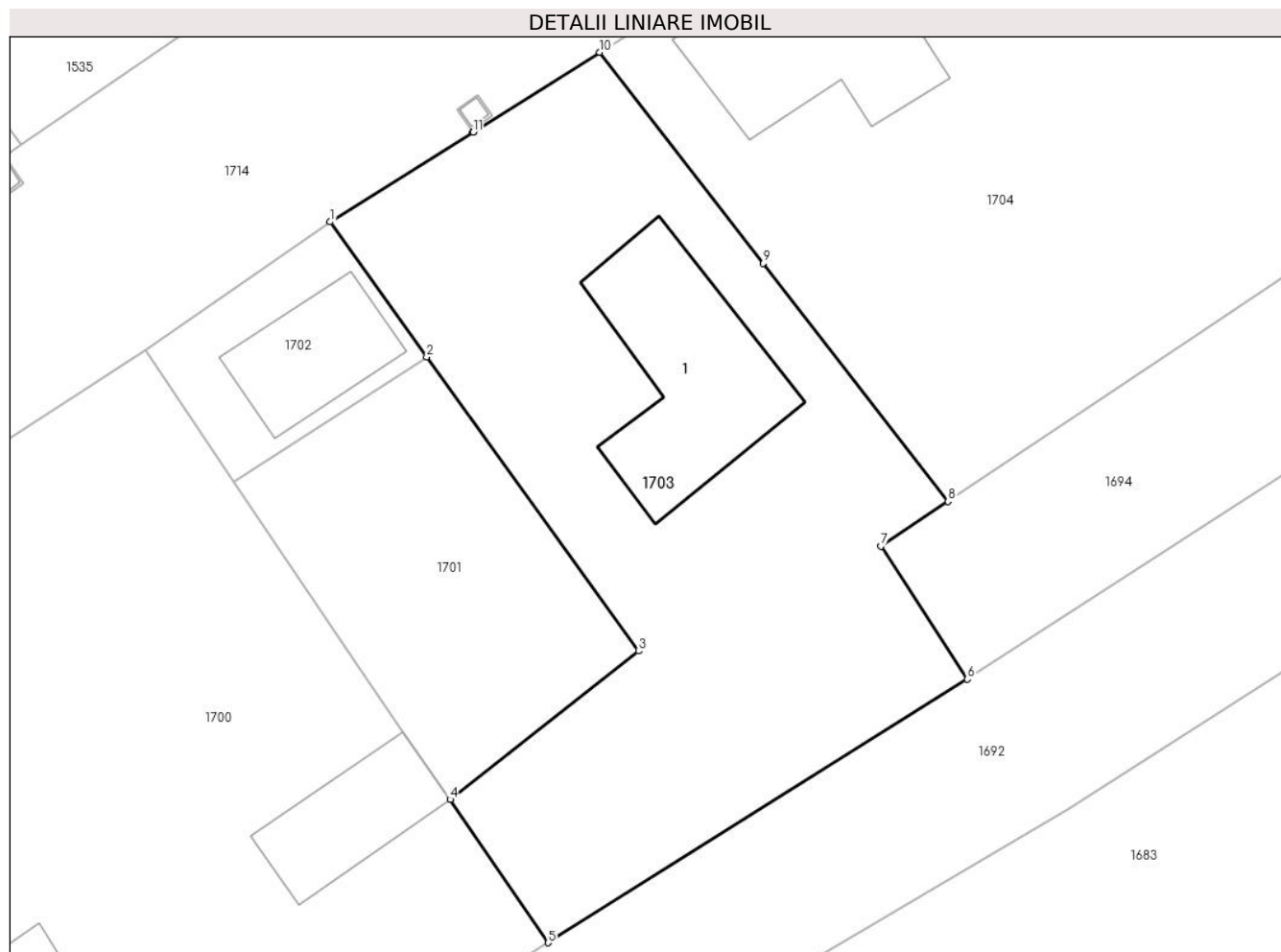
Inscrieri privind dezmembramintele dreptului de proprietate, drepturi reale de garanție și sarcini	Referințe
NU SUNT	

Anexa Nr. 1 La Partea I

Teren

Nr cadastral	Suprafața (mp)*	Observații / Referințe
	Din acte: 200 Masurata: 431	

* Suprafața este determinată în planul de proiecție Stereo 70.



Date referitoare la teren

Crt	Categorie folosință	Intra vilan	Suprafața (mp)	Tarla	Parcelă	Nr. topo	Observații / Referințe
1	curți constructii	DA	431	72	3961,3967	-	

Date referitoare la construcții

Crt	Număr	Destinație construcție	Supraf. (mp)	Situație juridică	Observații / Referințe
A1.1	-C1	construcții de locuințe	Din acte: 0 Masurata: 52	Fara acte	Nr. niveluri:1; S. construita la sol:52 mp;

Lungime Segmente

1) Valorile lungimilor segmentelor sunt obținute din proiecție în plan.

Punct început	X / Y	Punct sfârșit	X / Y	Lungime segment (** (m)
1	557.081,425 404.755,889	2	557.085,27 404.750,522	6.602
2	557.085,27 404.750,522	3	557.093,699 404.738,81	14.43
3	557.093,699 404.738,81	4	557.086,2 404.732,902	9.547

Punct început	X / Y	Punct sfârșit	X / Y	Lungime segment (** (m)
4	557.086,2 404.732,902	5	557.090,103 404.727,196	6.913
5	557.090,103 404.727,196	6	557.106,788 404.737,692	19.712
6	557.106,788 404.737,692	7	557.103,355 404.742,979	6.304
7	557.103,355 404.742,979	8	557.106,026 404.744,764	3.213
8	557.106,026 404.744,764	9	557.098,671 404.754,244	11.999
9	557.098,671 404.754,244	10	557.092,157 404.762,639	10.626
10	557.092,157 404.762,639	11	557.087,112 404.759,466	5.96
11	557.087,112 404.759,466	12	557.087,108 404.759,463	0.005
12	557.087,108 404.759,463	1	557.081,425 404.755,889	6.713

** Lungimile segmentelor sunt determinate în planul de proiecție Stereo 70 și sunt rotunjite la 1 milimetru.

*** Distanța dintre puncte este formată din segmente cumulate ce sunt mai mici decât valoarea 1 milimetru.

**DATE DESPRE IMOBILUL NR. 1704**

Oficiul de Cadastru și Publicitate Imobiliară PRAHOVA
Biroul de Cadastru și Publicitate Imobiliară Câmpina

A. Partea I. Descrierea imobilului

TEREN Intravilan

Adresa: Loc. Câmpina, Al Izlaz, Nr. 12, Jud. Prahova

Nr. Crt	Nr cadastral Nr. topografic	Suprafața* (mp)	Observații / Referințe
A1		511	Sector cadastral:13 Teren imprejmuit;

B. Partea II. Proprietari și acte

Inscrieri privitoare la dreptul de proprietate și alte drepturi reale		Referințe
/		
Act Normativ nr. 7, din 13/03/1996 emis de PARLAMENTUL ROMANIEI (LEGE;);		
B1	Intabulare, drept de PROPRIETATE, dobandit prin Lege, cota actuala 1/1, cota initiala 1/1 1) NEIDENTIFICAT NEIDENTIFICAT	A1
B2	Se noteaza PROPRIETAR NEIDENTIFICAT - conform art.13, alin. 15 din Legea 7/1996	A1

C. Partea III. SARCINI .

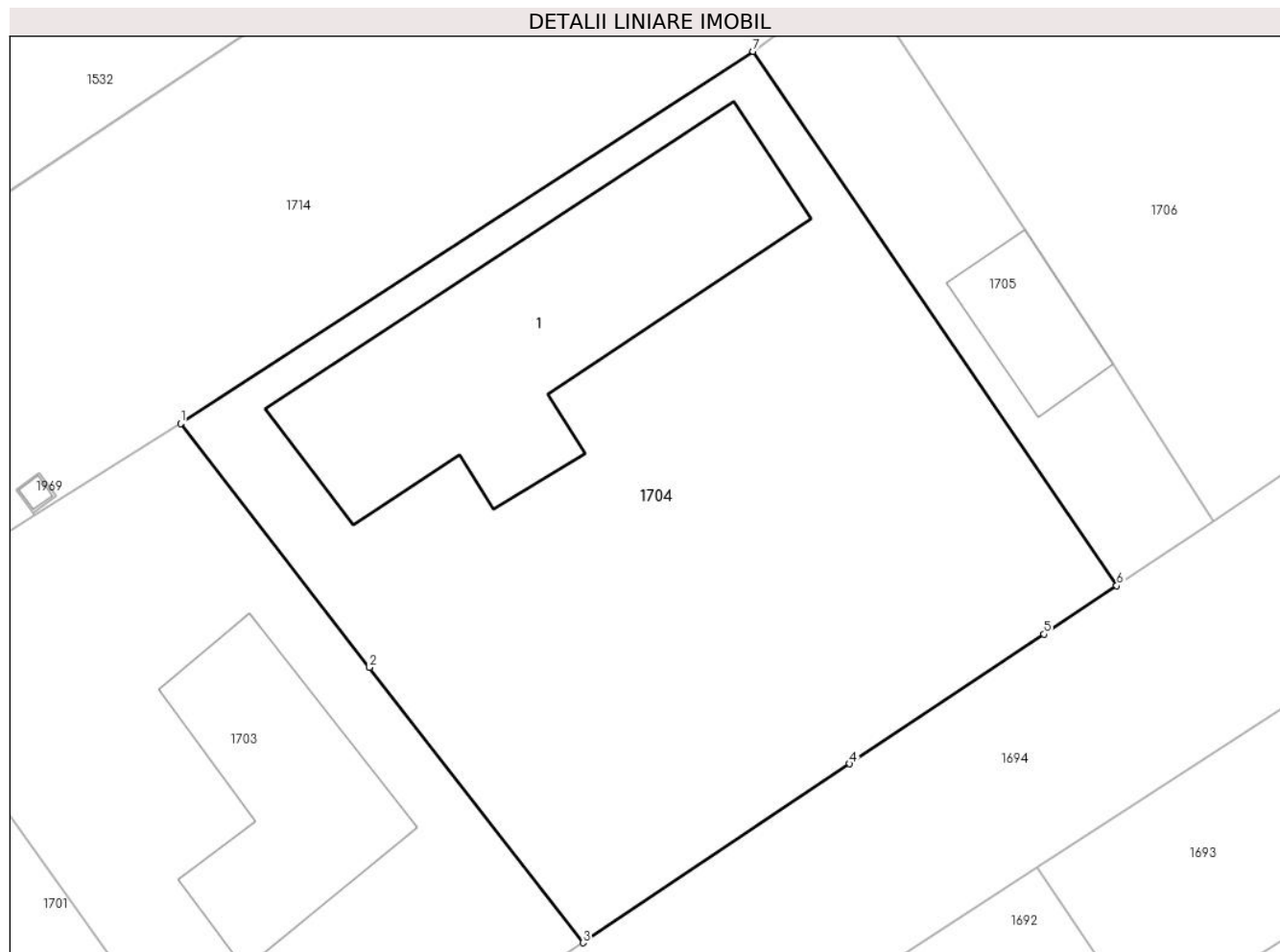
Inscrieri privind dezmembramintele dreptului de proprietate, drepturi reale de garanție și sarcini	Referințe
NU SUNT	

Anexa Nr. 1 La Partea I

Teren

Nr cadastral	Suprafața (mp)*	Observații / Referințe
	511	

* Suprafața este determinată în planul de proiecție Stereo 70.



Date referitoare la teren

Crt	Categorie folosință	Intravilan	Suprafața (mp)	Tarla	Parcelă	Nr. topo	Observații / Referințe
1	curți constructii	DA	284	72	3969	-	
2	arabil	DA	227	72	3968	-	

Date referitoare la construcții

Crt	Număr	Destinație construcție	Supraf. (mp)	Situație juridică	Observații / Referințe
A1.1	-C1	construcții de locuințe	Din acte: 0 Masurata: 103	Fara acte	Nr. niveluri:1; S. construita la sol:103 mp;

Lungime Segmente

1) Valorile lungimilor segmentelor sunt obținute din proiecție în plan.

Punct început	X / Y	Punct sfârșit	X / Y	Lungime segment (** (m)
1	557.092,157 404.762,639	2	557.098,671 404.754,244	10.626
2	557.098,671 404.754,244	3	557.106,026 404.744,764	11.999

Punct început	X / Y	Punct sfârșit	X / Y	Lungime segment (** (m)
3	557.106,026 404.744,764	4	557.115,22 404.750,927	11.069
4	557.115,22 404.750,927	5	557.121,913 404.755,387	8.043
5	557.121,913 404.755,387	6	557.124,423 404.757,06	3.016
6	557.124,423 404.757,06	7	557.111,891 404.775,45	22.254
7	557.111,891 404.775,45	1	557.092,157 404.762,639	23.528

** Lungimile segmentelor sunt determinate în planul de proiecție Stereo 70 și sunt rotunjite la 1 milimetru.

*** Distanța dintre puncte este formată din segmente cumulate ce sunt mai mici decât valoarea 1 milimetru.

**DATE DESPRE IMOBILUL NR. 1705**

Oficiul de Cadastru și Publicitate Imobiliară PRAHOVA
Biroul de Cadastru și Publicitate Imobiliară Câmpina

A. Partea I. Descrierea imobilului

TEREN Intravilan

Nr. CF vechi:548(e:7437)

Nr. cadastral vechi:1121

Adresa: Loc. Câmpina, Al Izlaz, Nr. 12A, Jud. Prahova

Nr. Crt	Nr cadastral Nr. topografic	Suprafața* (mp)	Observații / Referințe
A1	21447	95	Sector cadastral:13 Teren imprejmuit;

B. Partea II. Proprietari și acte

Inscrieri privitoare la dreptul de proprietate și alte drepturi reale		Referințe
4173 / 03/02/2022		
Act Notarial nr. 253, din 02/02/2022 emis de Ivan Mihaela;		
B5	Intabulare, drept de PROPRIETATEcumparare ca bun comun, dobandit prin Conventie, cota actuala 1/1, cota initiala 1/1 1) GEORGESCU GRIGORE 2) GEORGESCU MARIA	A1

C. Partea III. SARCINI

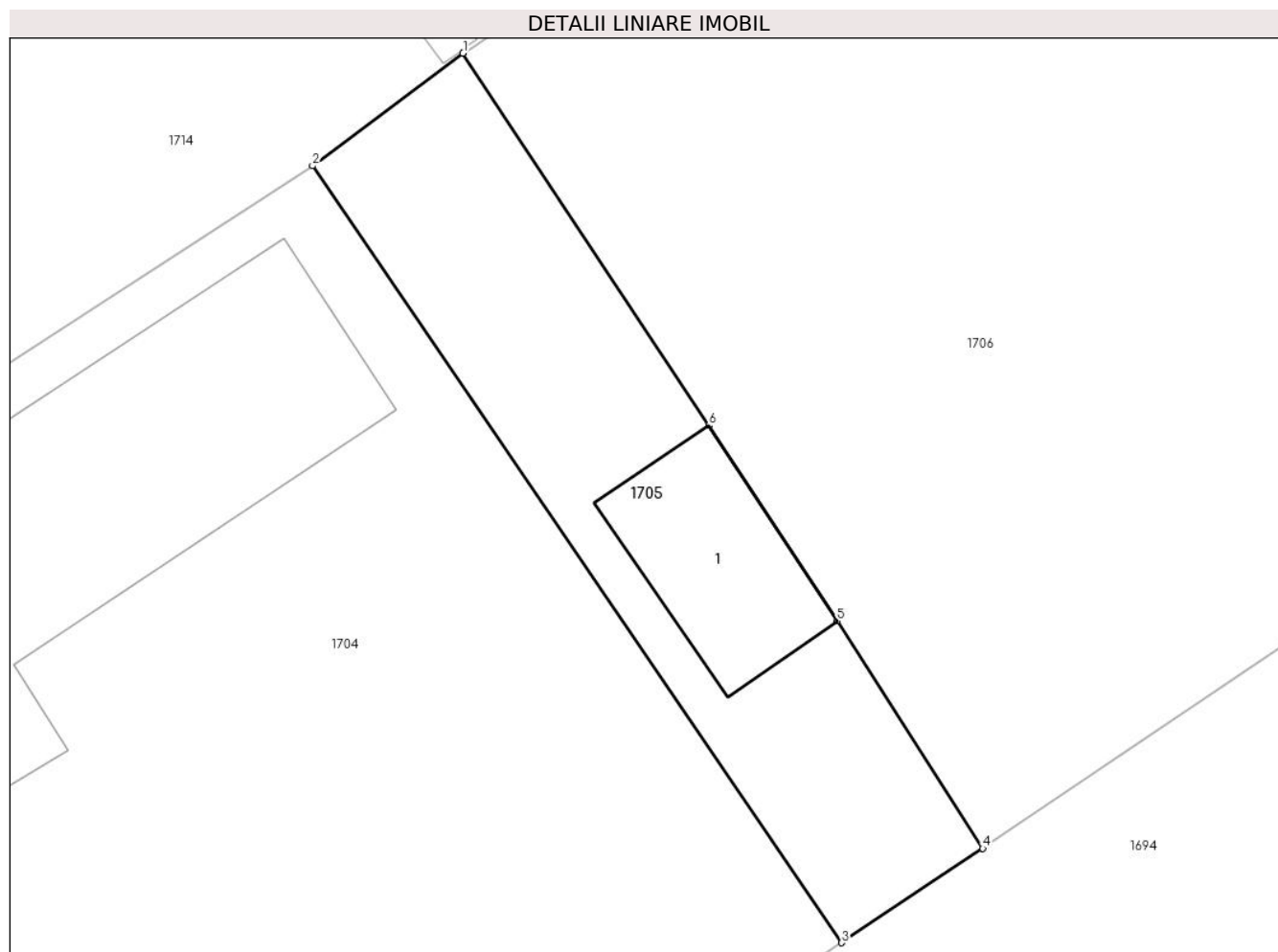
Inscrieri privind dezmembramintele dreptului de proprietate, drepturi reale de garanție și sarcini		Referințe
3096 / 07/02/2019		
Act Notarial nr. 500, din 06/02/2019 emis de NP Sandu Aurelian Viorel;		
C6	se radiaza toate sarcinile de sub C1,2,3,4,5, in baza contractului de vanzare aut.nr. 500/06. 02.2019 NP Sandu Aurelian Viorel, conform disp.art. 53 din Legea nr. 85/2006	A1

Anexa Nr. 1 La Partea I

Teren

Nr cadastral	Suprafața (mp)*	Observații / Referințe
21447	95	

* Suprafața este determinată în planul de proiecție Stereo 70.



Date referitoare la teren

Crt	Categorie folosință	Intra vilan	Suprafața (mp)	Tarla	Parcelă	Nr. topo	Observații / Referințe
1	curți constructii	DA	95	72	3969	-	

Date referitoare la construcții

Crt	Număr	Destinație construcție	Supraf. (mp)	Situație juridică	Observații / Referințe
A1.1	21447-C1	constructii anexa	Din acte: 0 Masurata: 18	Fara acte	Nr. niveluri:1; S. construita la sol:18 mp;

Lungime Segmente

1) Valorile lungimilor segmentelor sunt obținute din proiecție în plan.

Punct început	X / Y	Punct sfârșit	X / Y	Lungime segment (** (m)
1	557.115,454 404.778,114	2	557.111,891 404.775,45	4.449
2	557.111,891 404.775,45	3	557.124,423 404.757,06	22.254
3	557.124,423 404.757,06	4	557.127,765 404.759,294	4.02
4	557.127,765 404.759,294	5	557.124,317 404.764,673	6.389

Punct început	X / Y	Punct sfârșit	X / Y	Lungime segment (** (m)
5	557.124,317 404.764,673	6	557.121,275 404.769,304	5.541
6	557.121,275 404.769,304	1	557.115,454 404.778,114	10.559

** Lungimile segmentelor sunt determinate în planul de proiecție Stereo 70 și sunt rotunjite la 1 milimetru.

*** Distanța dintre puncte este formată din segmente cumulate ce sunt mai mici decât valoarea 1 milimetru.

**DATE DESPRE IMOBILUL NR. 1706**

Oficiul de Cadastru și Publicitate Imobiliară PRAHOVA
Biroul de Cadastru și Publicitate Imobiliară Câmpina

A. Partea I. Descrierea imobilului

TEREN Intravilan

Adresa: Loc. Câmpina, Al Izlaz, Nr. 12B, Jud. Prahova

Nr. Crt	Nr cadastral Nr. topografic	Suprafața* (mp)	Observații / Referințe
A1		399	Sector cadastral:13 Teren imprejmuit;

B. Partea II. Proprietari și acte

Inscrieri privitoare la dreptul de proprietate și alte drepturi reale		Referințe
/		
Act Normativ nr. 7, din 13/03/1996 emis de PARLAMENTUL ROMANIEI (LEGE;);		
B1	Intabulare, drept de PROPRIETATE, dobandit prin Lege, cota actuala 1/1, cota initiala 1/1 1) NEIDENTIFICAT NEIDENTIFICAT	A1
B2	Se noteaza PROPRIETAR NEIDENTIFICAT - conform art.13, alin. 15 din Legea 7/1996	A1

C. Partea III. SARCINI .

Inscrieri privind dezmembramintele dreptului de proprietate, drepturi reale de garanție și sarcini	Referințe
NU SUNT	

Anexa Nr. 1 La Partea I

Teren

Nr cadastral	Suprafața (mp)*	Observații / Referințe
	399	

* Suprafața este determinată în planul de proiecție Stereo 70.



Date referitoare la teren

Crt	Categorie folosință	Intravilan	Suprafața (mp)	Tarla	Parcelă	Nr. topo	Observații / Referințe
1	curți constructii	DA	399	72	3970	-	

Lungime Segmente

1) Valorile lungimilor segmentelor sunt obținute din proiecție în plan.

Punct început	X / Y	Punct sfârșit	X / Y	Lungime segment (** (m)
1	557.115,454 404.778,114	2	557.121,275 404.769,304	10.559
2	557.121,275 404.769,304	3	557.124,317 404.764,673	5.541
3	557.124,317 404.764,673	4	557.127,765 404.759,294	6.389
4	557.127,765 404.759,294	5	557.135,084 404.764,234	8.83
5	557.135,084 404.764,234	6	557.142,425 404.769,107	8.811

Punct început	X / Y	Punct sfârșit	X / Y	Lungime segment (** (m)
6	557.142,425 404.769,107	7	557.130,379 404.788,113	22.502
7	557.130,379 404.788,113	8	557.115,458 404.778,117	17.96
8	557.115,458 404.778,117	1	557.115,454 404.778,114	0.005

** Lungimile segmentelor sunt determinate în planul de proiecție Stereo 70 și sunt rotunjite la 1 milimetru.

*** Distanța dintre puncte este formată din segmente cumulate ce sunt mai mici decât valoarea 1 milimetru.

**DATE DESPRE IMOBILUL NR. 1707**

Oficiul de Cadastru și Publicitate Imobiliară PRAHOVA
Biroul de Cadastru și Publicitate Imobiliară Câmpina

A. Partea I. Descrierea imobilului

TEREN Intravilan

Nr. CF vechi:7307

Nr. cadastral vechi:10279

Adresa: Loc. Câmpina, Al Izlaz, Nr. 14, Jud. Prahova

Nr. Crt	Nr cadastral Nr. topografic	Suprafața* (mp)	Observații / Referințe
A1	21060	Din acte: 453 Masurata: 468	Sector cadastral:13 Teren imprejmuit;

Construcții

Crt	Nr cadastral Nr. topografic	Adresa	Observații / Referințe
A1.1	21060-C1	Loc. Câmpina, Al Izlaz, Nr. 14, Jud. Prahova	Nr. niveluri:3; S. construita la sol:207 mp; S+P+E;PARTER Su=166.49 mp;SUBSOL Su=23.3 mp ; ETAJ Su=129.58

B. Partea II. Proprietari și acte

Inscrieri privitoare la dreptul de proprietate și alte drepturi reale		Referințe
4170 / 03/02/2022		
Act Notarial nr. 253, din 02/02/2022 emis de Ivan Mihaela;		
B13	Intabulare, drept de PROPRIETATEcumparare ca bun comun, dobandit prin Conventie, cota actuala 1/1, cota initiala 1/1 1) GEORGESCU GRIGORE 2) GEORGESCU MARIA	A1, A1.1

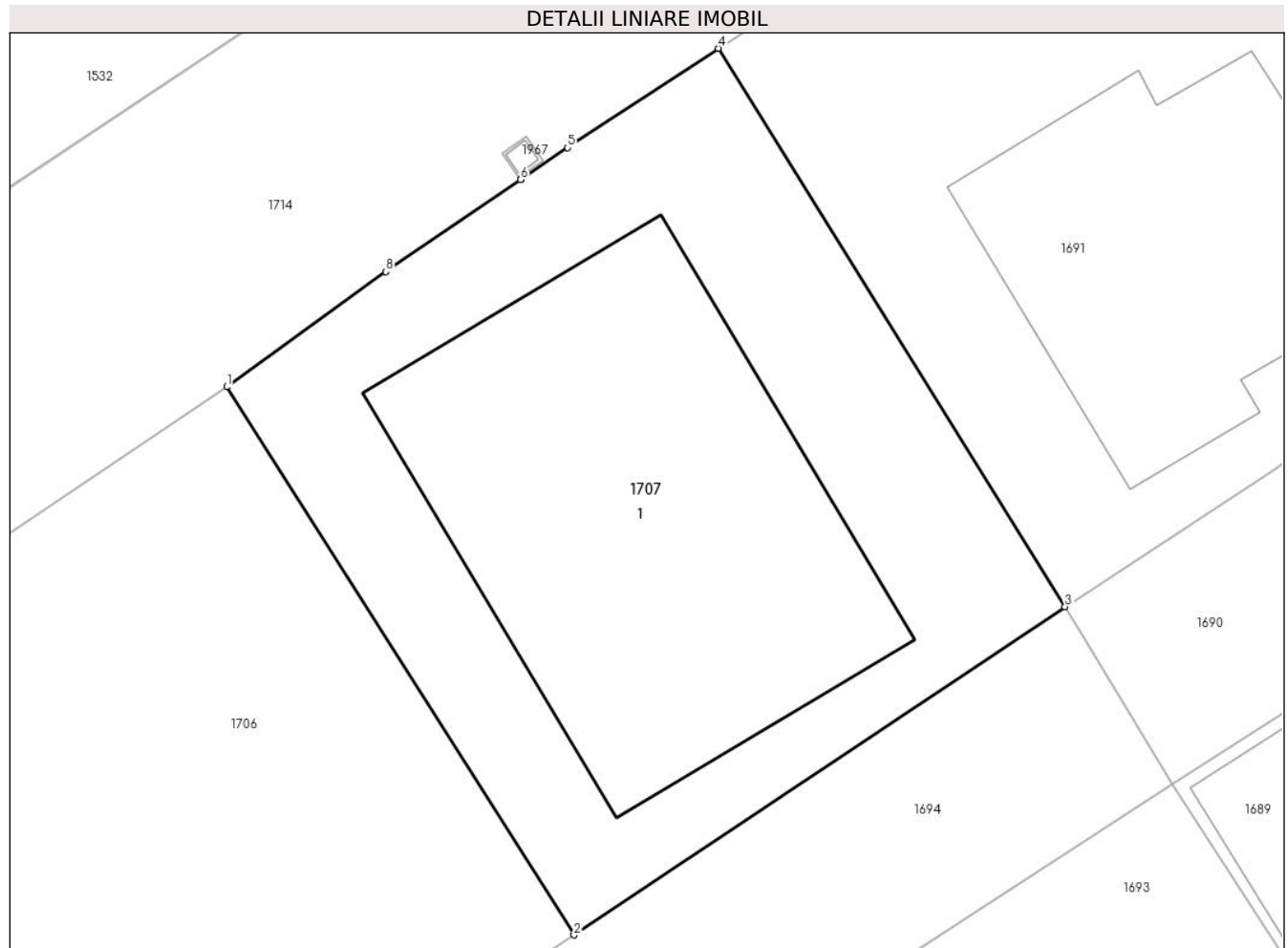
C. Partea III. SARCINI

Inscrieri privind dezmembramintele dreptului de proprietate, drepturi reale de garanție și sarcini		Referințe
3095 / 07/02/2019		
Act Notarial nr. 500, din 06/02/2019 emis de NP Sandu Aurelian Viorel;		
C6	se radiaza toate sarcinile de sub C1,2,3,4,5, in baza contractului de vanzare aut.nr. 500/06.02.2019 NP Sandu Aurelian Viorel, conform disp.art. 53 din Legea nr. 85/2006	A1, A1.1

Teren

Nr cadastral	Suprafața (mp)*	Observații / Referințe
21060	Din acte: 453 Masurata: 468	

* Suprafața este determinată în planul de proiecție Stereo 70.



Date referitoare la teren

Crt	Categorie folosință	Intra vilan	Suprafața (mp)	Tarla	Parcelă	Nr. topo	Observații / Referințe
1	curți constructii	DA	468	72	3972,3973,3 974	-	

Date referitoare la construcții

Crt	Număr	Destinație construcție	Supraf. (mp)	Situație juridică	Observații / Referințe
A1.1	21060-C1	construcții de locuințe	207	Cu acte	Nr. niveluri:3; S. construita la sol:207 mp; S+P+E;PARTER Su=166.49 mp;SUBSOL Su=23.3 mp ; ETA] Su=129.58

Lungime Segmente

1) Valorile lungimilor segmentelor sunt obținute din proiecție în plan.

Punct început	X / Y	Punct sfârșit	X / Y	Lungime segment (** (m)
1	557.130,379 404.788,113	2	557.142,425 404.769,107	22.502
2	557.142,425 404.769,107	3	557.159,455 404.780,488	20.483
3	557.159,455 404.780,488	4	557.147,428 404.799,855	22.798

Punct început	X / Y	Punct sfârşit	X / Y	Lungime segment (** (m)
4	557.147,428 404.799,855	5	557.142,2 404.796,411	6.26
5	557.142,2 404.796,411	6	557.140,568 404.795,298	1.975
6	557.140,568 404.795,298	7	557.140,564 404.795,295	0.005
7	557.140,564 404.795,295	8	557.135,896 404.792,112	5.65
8	557.135,896 404.792,112	1	557.130,379 404.788,113	6.814

** Lungimile segmentelor sunt determinate în planul de proiecție Stereo 70 și sunt rotunjite la 1 milimetru.

*** Distanța dintre puncte este formată din segmente cumulate ce sunt mai mici decât valoarea 1 milimetru.

**DATE DESPRE IMOBILUL NR. 1708**

Oficiul de Cadastru și Publicitate Imobiliară PRAHOVA
Biroul de Cadastru și Publicitate Imobiliară Câmpina

A. Partea I. Descrierea imobilului

TEREN Intravilan

Nr. CF vechi:7309

Nr. cadastral vechi:10281

Adresa: Loc. Câmpina, Al Izlaz, Nr. 14B, Jud. Prahova

Nr. Crt	Nr cadastral Nr. topografic	Suprafața* (mp)	Observații / Referințe
A1	21062	458	Sector cadastral:13 Teren imprejmuit;

Construcții

Crt	Nr cadastral Nr. topografic	Adresa	Observații / Referințe
A1.1	21062-C1	Loc. Câmpina, Al Izlaz, Nr. 14B, Jud. Prahova	Nr. niveluri:2; S. construita la sol:155 mp; P+M - S. utila totala = 196 mp - S. utila terase si balcoane = 32.00 mp

B. Partea II. Proprietari și acte

Inscrieri privitoare la dreptul de proprietate și alte drepturi reale		Referințe
5288 / 02/04/2010		
Contract De Vanzare-Cumparare nr. 788, din 01/04/2010 emis de NP ROXANA ANDREEA MUSAT;		
B9	Intabulare, drept de PROPRIETATE, cumparare ca bun propriu, dobandit prin Conventie, cota actuala 1/1, cota initiala 1/1 1) COMANOIU ADRIAN <i>OBSERVATII: 60.000 euro</i>	A1
6606 / 04/05/2011		
Act Administrativ nr. 5288, din 02/04/2010 emis de B.C.P.I. CAMPINA (; act administrativ nr. 150/07-06-2010 emis de PRIMARIA MUNICIPIULUI CAMPINA; act normativ nr. 401/11-01-2011 emis de PRIMARIA MUNICIPIULUI CAMPINA;);		
B10	Intabulare, drept de PROPRIETATE, dobandit prin Construire, cota actuala 1/1, cota initiala 1/1 1) COMANOIU ADRIAN	A1.1
B11	se noteaza actualizarea informatiilor cadastrale, in sensul schimbarii numarului postal al imobilului din nr. 14 in nr. 14B,	A1, A1.1
18490 / 07/10/2014		
Act Administrativ nr. 6606, din 04/05/2011 emis de BCPI CAMPINA;		
B12	se noteaza repositionarea imobilului,	A1, A1.1

C. Partea III. SARCINI .

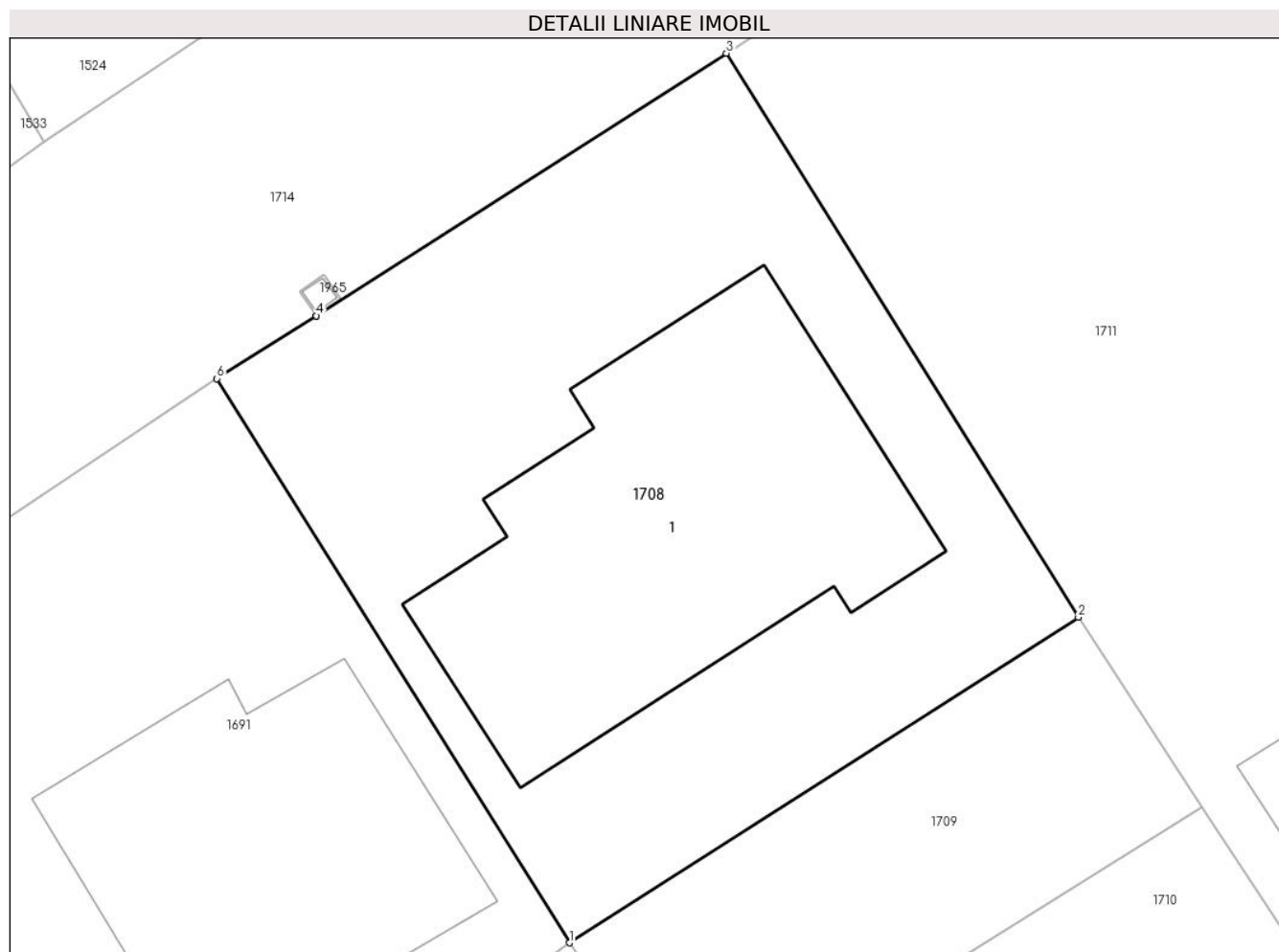
Inscrieri privind dezmembramintele dreptului de proprietate, drepturi reale de garanție și sarcini	Referințe
NU SUNT	

Anexa Nr. 1 La Partea I

Teren

Nr cadastral	Suprafața (mp)*	Observații / Referințe
21062	458	

* Suprafața este determinată în planul de proiecție Stereo 70.



Date referitoare la teren

Crt	Categorie folosință	Intra vilan	Suprafața (mp)	Tarla	Parcelă	Nr. topo	Observații / Referințe
1	curți constructii	DA	458	72	3972, 3973, 3974	-	

Date referitoare la construcții

Crt	Număr	Destinație construcție	Supraf. (mp)	Situație juridică	Observații / Referințe
A1.1	21062-C1	construcții de locuințe	Din acte: 0 Masurata: 155	Cu acte	Nr. niveluri: 2; S. construita la sol: 155 mp; P+M - S. utila totala = 196 mp - S. utila terase si balcoane = 32.00 mp

Lungime Segmente

1) Valorile lungimilor segmentelor sunt obținute din proiecție în plan.

Punct început	X / Y	Punct sfârșit	X / Y	Lungime segment (** (m)
1	557.173,514 404.790,18	2	557.190,702 404.801,168	20.4
2	557.190,702 404.801,168	3	557.178,813 404.820,202	22.442
3	557.178,813 404.820,202	4	557.164,971 404.811,342	16.435

Punct început	X / Y	Punct sfârșit	X / Y	Lungime segment (** (m)
4	557.164,971 404.811,342	5	557.164,967 404.811,339	0.005
5	557.164,967 404.811,339	6	557.161,615 404.809,221	3.965
6	557.161,615 404.809,221	1	557.173,514 404.790,18	22.453

** Lungimile segmentelor sunt determinate în planul de proiecție Stereo 70 și sunt rotunjite la 1 milimetru.

*** Distanța dintre puncte este formată din segmente cumulate ce sunt mai mici decât valoarea 1 milimetru.

**DATE DESPRE IMOBILUL NR. 1709**

Oficiul de Cadastru și Publicitate Imobiliară PRAHOVA
Biroul de Cadastru și Publicitate Imobiliară Câmpina

A. Partea I. Descrierea imobilului

TEREN Intravilan

Nr. CF vechi:7314

Nr. cadastral vechi:10329

Adresa: Loc. Câmpina, Bdul Carol I, Nr. 232E, Jud. Prahova

Nr. Crt	Nr cadastral Nr. topografic	Suprafața* (mp)	Observații / Referințe
A1	21154	154	Sector cadastral:13 Teren imprejmuit;

B. Partea II. Proprietari și acte

Inscrieri privitoare la dreptul de proprietate și alte drepturi reale		Referințe
5290 / 02/04/2010		
Contract De Vanzare-Cumparare nr. 788, din 01/04/2010 emis de NP ROXANA ANDREEA MUSAT;		
B4	Intabulare, drept de PROPRIETATE, cumparare ca bun propriu, dobandit prin Conventie, cota actuala 1/1, cota initiala 1/1 1) COMANOIU ADRIAN <i>OBSERVATII: 60000 euro</i>	A1
18703 / 09/10/2014		
Act Administrativ nr. 16489, din 15/09/2014 emis de OCPI PH SERVICIUL CADASTRU (; act administrativ nr. 18703/09-10-2014 emis de OCPI PH BCPI CAMPINA;);		
B5	se respinge cererea cu privire la repositionarea imobilului, ptr motivele aratate	A1
21866 / 12/11/2014		
Act Administrativ nr. 16489, din 15/09/2014 emis de OCPI PH SERVICIUL CADASTRU;		
B6	se noteaza repositionarea imobilului	A1

C. Partea III. SARCINI .

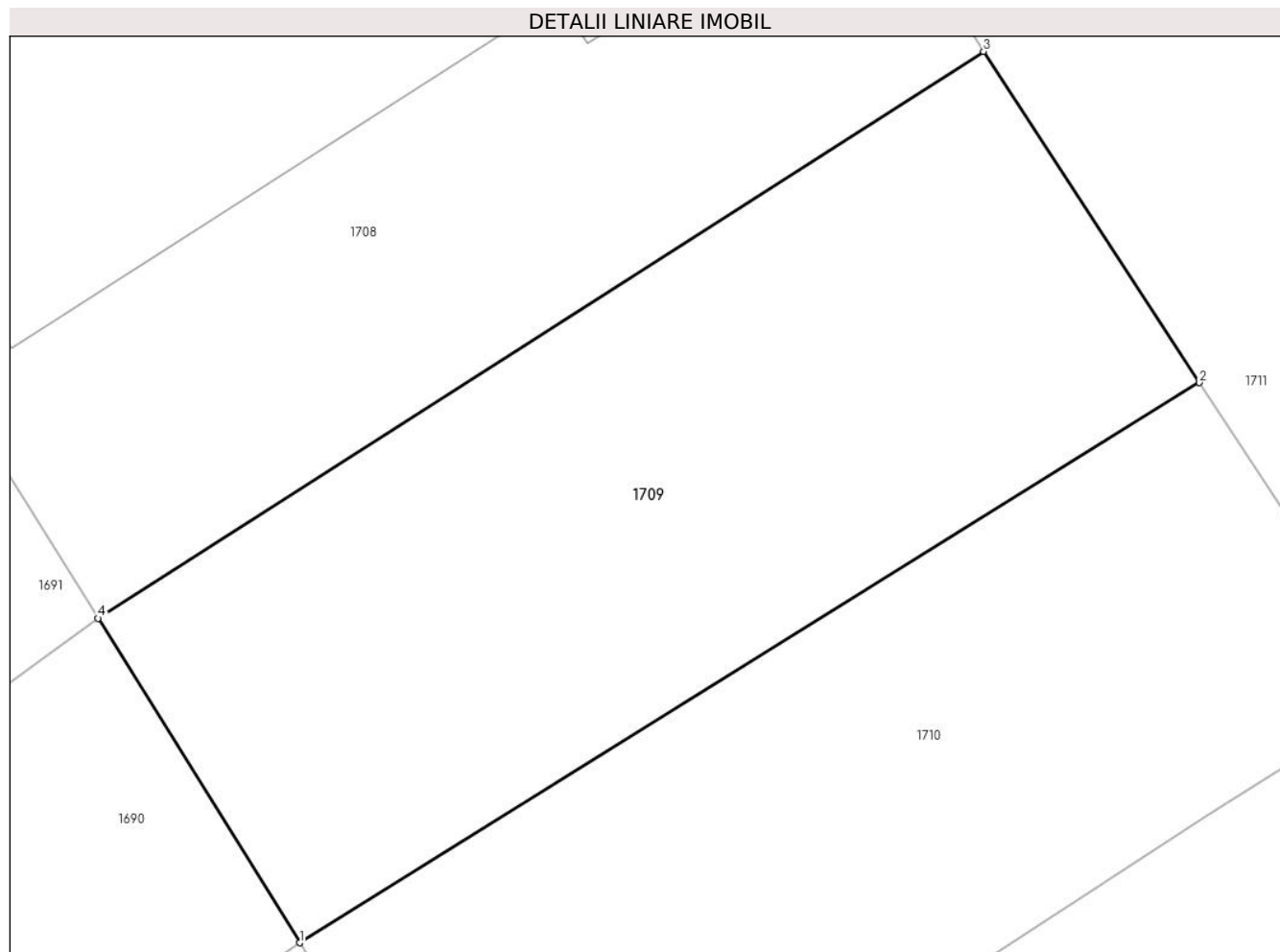
Inscrieri privind dezmembramintele dreptului de proprietate, drepturi reale de garanție și sarcini	Referințe
NU SUNT	

Anexa Nr. 1 La Partea I

Teren

Nr cadastral	Suprafața (mp)*	Observații / Referințe
21154	154	

* Suprafața este determinată în planul de proiecție Stereo 70.



Date referitoare la teren

Crt	Categorie folosință	Intra vilan	Suprafața (mp)	Tarla	Parcelă	Nr. topo	Observații / Referințe
1	arabil	DA	154	72	3961	-	

Lungime Segmente

1) Valorile lungimilor segmentelor sunt obținute din proiecție în plan.

Punct început	X / Y	Punct sfârșit	X / Y	Lungime segment (** (m)
1	557.177,433 404.783,891	2	557.194,894 404.794,749	20.562
2	557.194,894 404.794,749	3	557.190,702 404.801,168	7.667
3	557.190,702 404.801,168	4	557.173,514 404.790,18	20.4
4	557.173,514 404.790,18	1	557.177,433 404.783,891	7.41

** Lungimile segmentelor sunt determinate în planul de proiecție Stereo 70 și sunt rotunjite la 1 milimetru.

***** Distanţa dintre puncte este formată din segmente cumulate ce sunt mai mici decât valoarea 1 milimetru.**

**DATE DESPRE IMOBILUL NR. 1710**

Oficiul de Cadastru și Publicitate Imobiliară PRAHOVA
Biroul de Cadastru și Publicitate Imobiliară Câmpina

A. Partea I. Descrierea imobilului

TEREN Intravilan

Nr. CF vechi:7288

Nr. cadastral vechi:10312

Adresa: Loc. Câmpina, Bdul Carol I, Nr. 232F, Jud. Prahova

Nr. Crt	Nr cadastral Nr. topografic	Suprafața* (mp)	Observații / Referințe
A1	21107	Din acte: 150 Masurata: 151	Sector cadastral:13 Teren imprejmuit;

B. Partea II. Proprietari și acte

Inscrieri privitoare la dreptul de proprietate și alte drepturi reale	Referințe
5294 / 02/04/2010	
Contract De Vanzare-Cumparare nr. 788, din 01/04/2010 emis de NP ROXANA ANDREEA MUSAT;	
B4	Intabulare, drept de PROPRIETATE, cumparare ca bun propriu, dobandit prin Conventie, cota actuala 1/1, cota initiala 1/1
	1) COMANOIU ADRIAN <i>OBSERVATII: 60000 EUR</i>
18706 / 09/10/2014	
Act Administrativ nr. 16489, din 15/09/2014 emis de OCPI PH SERVICIUL CADASTRU (; act administrativ nr. 18706/09-10-2014 emis de OCPI PH BCPI CAMPINA;);	
B5	se respinge cererea cu privire la repositionarea imobilului, ptr motivele aratate
21869 / 12/11/2014	
Act Administrativ nr. 16489, din 15/09/2014 emis de OCPI PH SERVICIUL CADASTRU;	
B6	se noteaza repositionarea imobilului

C. Partea III. SARCINI .

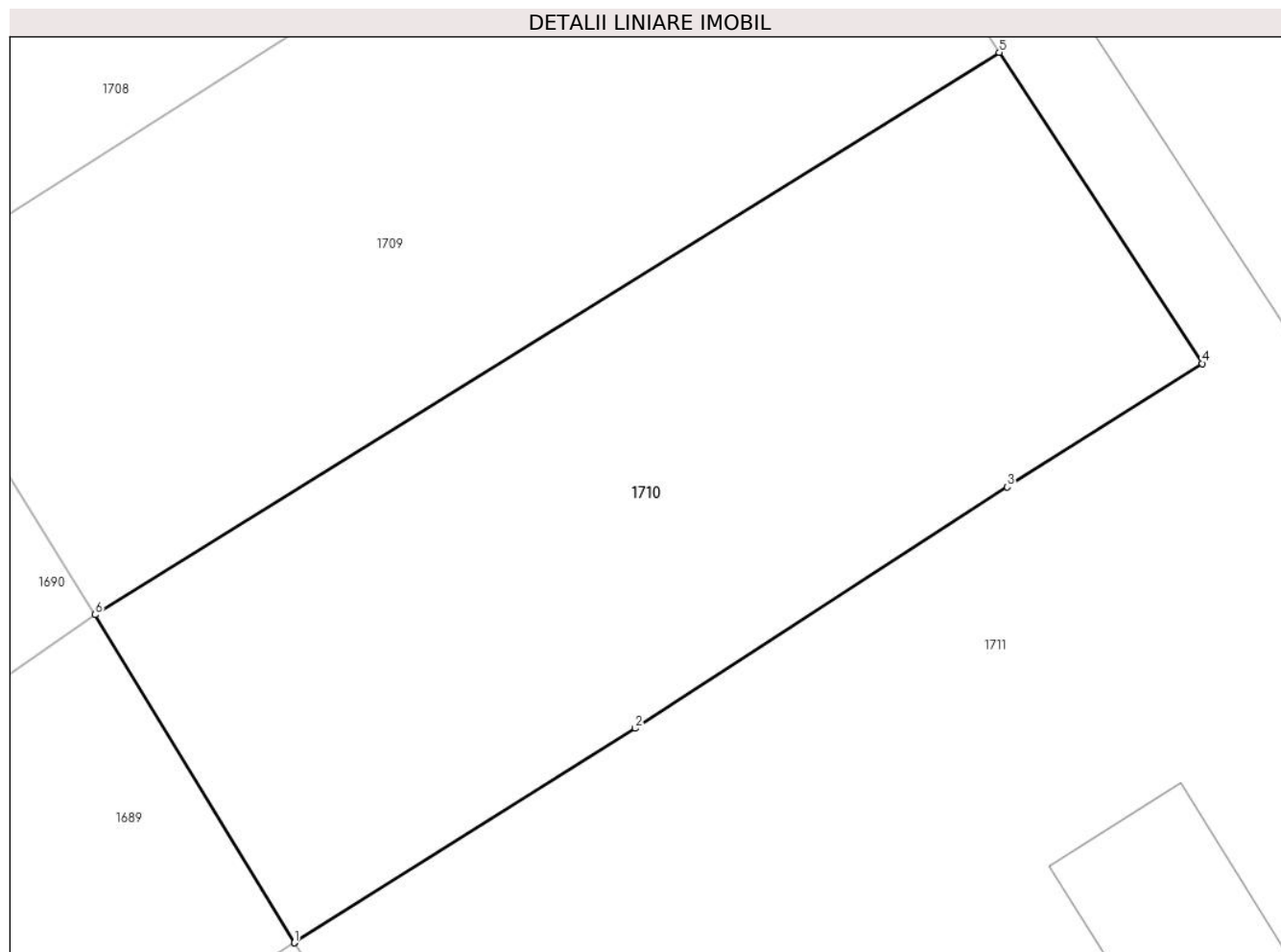
Inscrieri privind dezmembramintele dreptului de proprietate, drepturi reale de garanție și sarcini	Referințe
NU SUNT	

Anexa Nr. 1 La Partea I

Teren

Nr cadastral	Suprafaţa (mp)*	Observații / Referințe
21107	Din acte: 150 Masurata: 151	

* Suprafața este determinată în planul de proiecție Stereo 70.



Date referitoare la teren

Crt	Categorie folosință	Intra vilan	Suprafața (mp)	Tarla	Parcelă	Nr. topo	Observații / Referințe
1	arabil	DA	151	72	3959,3961	-	

Lungime Segmente

1) Valorile lungimilor segmentelor sunt obținute din proiecție în plan.

Punct început	X / Y	Punct sfârșit	X / Y	Lungime segment (** (m)
1	557.181,286 404.777,556	2	557.187,862 404.781,696	7.771
2	557.187,862 404.781,696	3	557.195,047 404.786,357	8.564
3	557.195,047 404.786,357	4	557.198,816 404.788,741	4.46
4	557.198,816 404.788,741	5	557.194,894 404.794,749	7.175
5	557.194,894 404.794,749	6	557.177,433 404.783,891	20.562

Punct început	X / Y	Punct sfârșit	X / Y	Lungime segment (** (m)
6	557.177,433 404.783,891	7	557.181,284 404.777,559	7.411
7	557.181,284 404.777,559	1	557.181,286 404.777,556	0.004

** Lungimile segmentelor sunt determinate în planul de proiecție Stereo 70 și sunt rotunjite la 1 milimetru.

*** Distanța dintre puncte este formată din segmente cumulate ce sunt mai mici decât valoarea 1 milimetru.



DATE DESPRE IMOBILUL NR. 1711

Oficiul de Cadastru și Publicitate Imobiliară PRAHOVA
Biroul de Cadastru și Publicitate Imobiliară Câmpina

A. Partea I. Descrierea imobilului

TEREN Intravilan

Adresa: Loc. Câmpina, Al Izlaz, Nr. 14C, Jud. Prahova

Nr. Crt	Nr cadastral Nr. topografic	Suprafața* (mp)	Observații / Referințe
A1	25295	Din acte: 1.966 Masurata: 1.938	Sector cadastral:13 Teren imprejmuit;

B. Partea II. Proprietari și acte

Inscrieri privitoare la dreptul de proprietate și alte drepturi reale	Referințe
17216 / 15/10/2013	
Act Notarial nr. 2813, din 14/10/2013 emis de NP MUSAT ROXANA ANDREEA;	
B1	Se infiinteaza cartea funciara 25295 a imobilului cu numarul cadastral 25295/Câmpina, rezultat din alipirea urmatoarelor imobile:~-nr.cad.10311 (id electronic 21106) din cf.7287 (id electronic 21106) care se sisteaza;~-nr.cad.10330 (id electronic 21155) din cf.7315 (id electronic 21155) care se sisteaza;~-nr.cad.10282 (id electronic 21063) din cf.7310 (id electronic 21063) care se sisteaza;~-nr.cad.25058 din cf.25058 care se sisteaza;
Act Notarial nr. 526, din 07/03/2013 emis de MUSAT ROXANA ANDREEA (; Contract de vanzare-cumparare nr. 3201, din 05.11.2010, emis de NP ROXANA ANDREEA MUSAT ; Contract de vanzare-cumparare nr. 416, din 09.02.2011, emis de NP ROXANA ANDREEA MUSAT ; Act notarial nr. 3569, din 10.11.2011, emis de NP MUSAT ROXANA ANDREEA);	
B5	Intabulare, drept de PROPRIETATEcumparare ca bun propriu, dobandit prin Conventie, cota actuala 1/1, cota initiala 1/1 1) COMANOIU ADRIAN <i>OBSERVATII: pozitie transcrisa din CF 25058/Câmpina, incheierea nr. 3720din 08-03-2013</i>
Act Administrativ nr. 80, din 17/06/2013 emis de Primaria Campi na;	
B6	se noteaza schimbarea adresei imobilului din Campina , Bdul Carol I , nr 228, jud Prahova in Campina , Aleea Izlaz , nr 14C, jud Prahova <i>OBSERVATII: pozitie transcrisa din CF 25058/Câmpina, incheierea nr. 9987din 18-06-2013</i>
Act Administrativ nr. 80/10781, din 17/06/2013 emis de Primaria Campina;	
B7	se noteaza schimbarea numarului postal al imobilului, din nr. 14 in nr. 14 C, <i>OBSERVATII: pozitie transcrisa din CF 21063/Câmpina, incheierea nr. 9989din 18-06-2013</i>
Act Administrativ nr. 80, din 17/06/2013 emis de Primaria Campina;	
B8	se noteaza schimbarea adresei imobilului din Campina , Bdul Carol I , nr 292 , jud Prahova in Campina ,Aleea Izlaz , nr 14C , jud Prahova <i>OBSERVATII: pozitie transcrisa din CF 21155/Câmpina, incheierea nr. 9991din 18-06-2013</i>
Act Administrativ nr. 80/10781, din 17/06/2013 emis de Primaria mun.Campina;	
B9	se noteaza schimbarea adresei imobilului, din mun. Campina, B-dul Carol I, nr. 286, in mun. Campina, Aleea Izlaz, nr. 14 C, <i>OBSERVATII: pozitie transcrisa din CF 21106/Câmpina, incheierea nr. 9993din 18-06-2013</i>
Act Administrativ nr. 1401, din 23/08/2013 emis de OCPI PH;	
B10	se noteaza din oficiu propunerea alipirii imobilului, <i>OBSERVATII: pozitie transcrisa din CF 25058/Câmpina, incheierea nr. 14132din 23-08-2013</i>
B11	se noteaza din oficiu propunerea de alipire a imobilului <i>OBSERVATII: pozitie transcrisa din CF 21106/Câmpina, incheierea nr. 14133din 23-08-2013</i>
B12	se noteaza din oficiu propunerea alipirii imobilului, <i>OBSERVATII: pozitie transcrisa din CF 21155/Câmpina, incheierea nr. 14134din 23-08-2013</i>
B13	se noteaza din oficiu propunerea de alipire a imobilului

Inscrieri privitoare la dreptul de proprietate și alte drepturi reale		Referințe
OBSERVATII: pozitie transcrisa din CF 21063/Câmpina, incheierea nr. 14135din 23-08-2013		
12640 / 28/07/2014		
Act Administrativ nr. 12298, din 22/07/2014 emis de BCPI CAMPINA (; act notarial nr. 2642/21-07-2014 emis de NP MIHAELA IVAN;);		
B14	se respinge cererea cu privire la actualizarea informatiilor cadastrale ptr motivele aratate	A1
16489 / 15/09/2014		
Act Administrativ nr. 12298, din 22/07/2014 emis de BCPI CAMPINA (; act notarial nr. 2642/21-07-2014 emis de NP MIHAELA IVAN; incheiere nr. 12640/28.07.2014 BCPI Campina);		
B15	se noteaza actualizarea informatiilor cadastrale, in sensul modificarii limitei de proprietate si suprafetei imobilului,	A1
32271 / 23/10/2015		
Act Administrativ nr. 16489, din 15/09/2014 emis de BCPI Campina;		
B16	se noteaza repositionarea imobilului conform documentatiei tehnice avizate	A1

C. Partea III. SARCINI .

Inscrieri privind dezmembramintele dreptului de proprietate, drepturi reale de garanție și sarcini	Referințe
NU SUNT	

Anexa Nr. 1 La Partea I**Teren**

Nr cadastral	Suprafața (mp)*	Observații / Referințe
25295	Din acte: 1.966 Masurata: 1.938	

* Suprafața este determinată în planul de proiecție Stereo 70.

**Date referitoare la teren**

Crt	Categorie folosință	Intra vilan	Suprafața (mp)	Tarla	Parcelă	Nr. topo	Observații / Referințe
1	curți constructii	DA	1.062	72	3974,3960,3 961,3952	-	
2	arabil	DA	557	72	3961,3960	-	
3	livada	DA	319	72	3974	-	

Date referitoare la construcții

Crt	Număr	Destinație construcție	Supraf. (mp)	Situație juridică	Observații / Referințe
A1.2	25295-C2	constructii anexa	Din acte: 0 Masurata: 82	Fara acte	Nr. niveluri:1; S. construita la sol:82 mp;
A1.3	25295-C3	constructii anexa	Din acte: 0 Masurata: 14	Fara acte	Nr. niveluri:1; S. construita la sol:14 mp;

Lungime Segmente

1) Valorile lungimilor segmentelor sunt obținute din proiecție în plan.

Punct început	X / Y	Punct sfârșit	X / Y	Lungime segment (** (m)	Punct început	X / Y	Punct sfârșit	X / Y	Lungime segment (** (m)
1	557.181,286 404.777,556	2	557.184,464 404.772,597	5.89	2	557.184,464 404.772,597	3	557.188,658 404.766,923	7.056

Punct început	X / Y	Punct sfârșit	X / Y	Lungime segment (** (m)
3	557.188,658 404.766,923	4	557.195,783 404.771,799	8.634
5	557.200,951 404.775,307	6	557.205,074 404.778,215	5.045
7	557.217,44 404.785,761	8	557.223,203 404.789,13	6.676
9	557.229,882 404.793,141	10	557.237,369 404.797,673	8.752
11	557.247,973 404.804,467	12	557.255,993 404.809,599	9.521
13	557.265,565 404.815,589	14	557.260,564 404.824,32	10.062
15	557.257,897 404.826,969	16	557.249,98 404.821,434	9.66
17	557.237,685 404.813,513	18	557.233,805 404.811,052	4.595
19	557.223,356 404.804,413	20	557.215,674 404.799,482	9.128
21	557.207,523 404.812,65	22	557.202,352 404.820,813	9.663
23	557.197,182 404.829,053	24	557.195,787 404.831,382	2.715
25	557.185,455 404.824,548	26	557.185,451 404.824,545	0.005
27	557.183,753 404.823,434	28	557.178,813 404.820,202	5.903
29	557.190,702 404.801,168	30	557.194,894 404.794,749	7.667
31	557.198,816 404.788,741	32	557.195,047 404.786,357	4.46
33	557.187,862 404.781,696	1	557.181,286 404.777,556	7.771

Punct început	X / Y	Punct sfârșit	X / Y	Lungime segment (** (m)
4	557.195,783 404.771,799	5	557.200,951 404.775,307	6.246
6	557.205,074 404.778,215	7	557.217,44 404.785,761	14.487
8	557.223,203 404.789,13	9	557.229,882 404.793,141	7.791
10	557.237,369 404.797,673	11	557.247,973 404.804,467	12.594
12	557.255,993 404.809,599	13	557.265,565 404.815,589	11.292
14	557.260,564 404.824,32	15	557.257,897 404.826,969	3.759
16	557.249,98 404.821,434	17	557.237,685 404.813,513	14.626
18	557.233,805 404.811,052	19	557.223,356 404.804,413	12.38
20	557.215,674 404.799,482	21	557.207,523 404.812,65	15.487
22	557.202,352 404.820,813	23	557.197,182 404.829,053	9.728
24	557.195,787 404.831,382	25	557.185,455 404.824,548	12.388
26	557.185,451 404.824,545	27	557.183,753 404.823,434	2.029
28	557.178,813 404.820,202	29	557.190,702 404.801,168	22.442
30	557.194,894 404.794,749	31	557.198,816 404.788,741	7.175
32	557.195,047 404.786,357	33	557.187,862 404.781,696	8.564

** Lungimile segmentelor sunt determinate în planul de proiecție Stereo 70 și sunt rotunjite la 1 milimetru.

*** Distanța dintre puncte este formată din segmente cumulate ce sunt mai mici decât valoarea 1 milimetru.

**DATE DESPRE IMOBILUL NR. 1712**

Oficiul de Cadastru și Publicitate Imobiliară PRAHOVA
Biroul de Cadastru și Publicitate Imobiliară Câmpina

A. Partea I. Descrierea imobilului

TEREN Intravilan

Adresa: Loc. Câmpina, Al Izlaz, Nr. 14F, Jud. Prahova

Nr. Crt	Nr cadastral Nr. topografic	Suprafața* (mp)	Observații / Referințe
A1	27896	789	Sector cadastral:13 Teren imprejmuit;

B. Partea II. Proprietari și acte

Inscrieri privitoare la dreptul de proprietate și alte drepturi reale		Referințe
22000 / 14/08/2018		
Act Notarial nr. 2748, din 13/08/2018 emis de Ivan Mihaela;		
B1	Se infiinteaza cf. 27896 a imobilului cu nr. cad. 27896/Câmpina ca urmare a alipirii urmatoarelor 3 imobile: -- nr.cad.21064\cf.21064; -- nr.cad.21105\cf.21105; -- nr.cad.21156\cf.21156;	A1
Act Notarial nr. 296, din 01/02/2017 emis de NP Ivan Mihaela;		
B2	Intabulare, drept de PROPRIETATEcumparare ca bun comun, dobandit prin Conventie, cota actuala 1/1, cota initiala 1/1 1) IACOB CATALIN CONSTANTIN 2) IACOB CĂTĂLINA-GEORGIANA <i>OBSERVATII: pozitie transcrisa din CF 21064/Câmpina, inscrisa prin incheierea nr. 1581 din 02/02/2017;</i>	A1

C. Partea III. SARCINI .

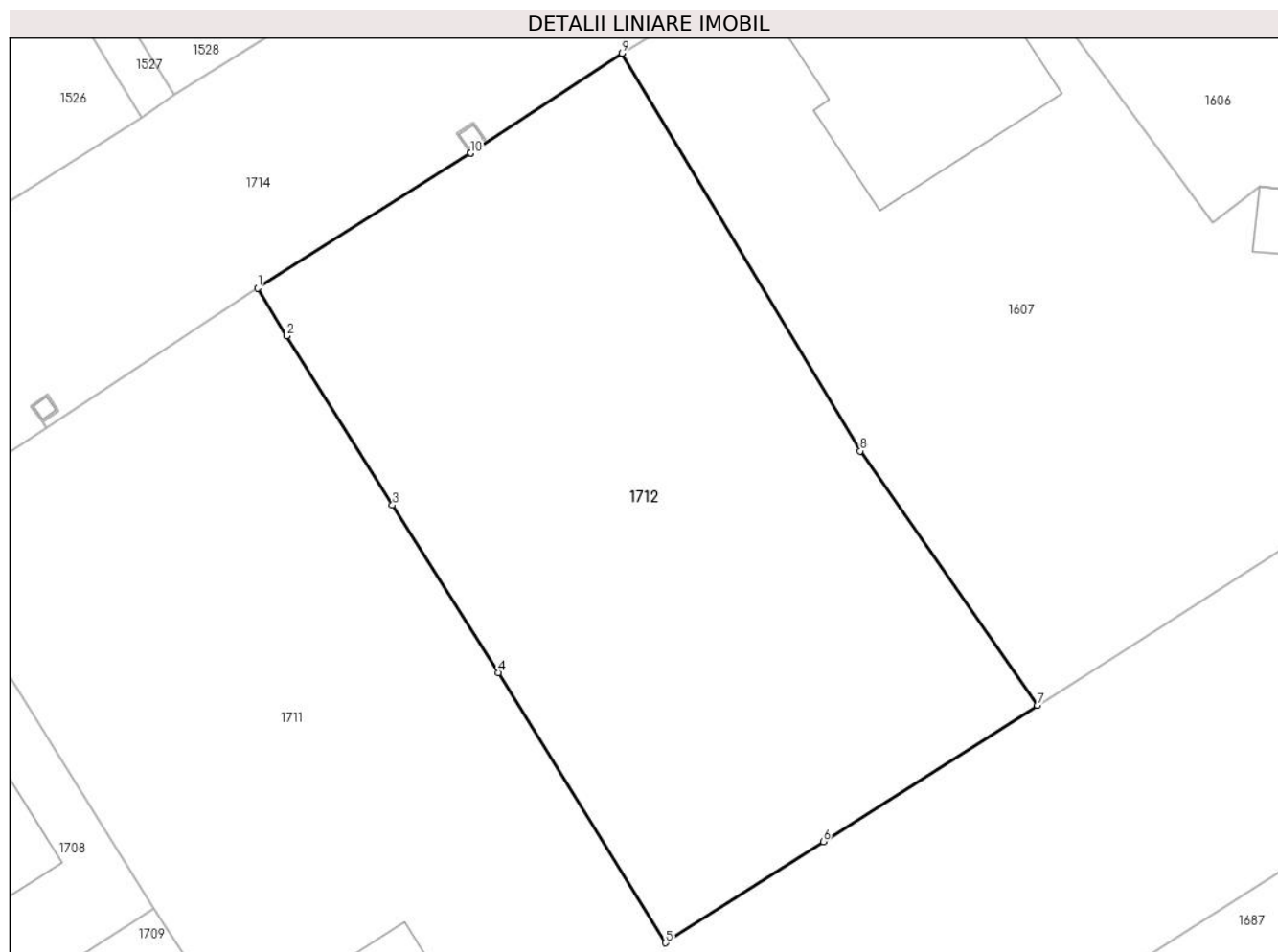
Inscrieri privind dezmembramintele dreptului de proprietate, drepturi reale de garanție și sarcini	Referințe
NU SUNT	

Anexa Nr. 1 La Partea I

Teren

Nr cadastral	Suprafața (mp)*	Observații / Referințe
27896	789	

* Suprafața este determinată în planul de proiecție Stereo 70.



Date referitoare la teren

Crt	Categorie folosință	Intravilan	Suprafața (mp)	Tarla	Parcelă	Nr. topo	Observații / Referințe
1	curți constructii	DA	789	72	3972,3973,3974	-	

Lungime Segmente

1) Valorile lungimilor segmentelor sunt obținute din proiecție în plan.

Punct început	X / Y	Punct sfârșit	X / Y	Lungime segment (** (m)
1	557.195,787 404.831,382	2	557.197,182 404.829,053	2.715
2	557.197,182 404.829,053	3	557.202,352 404.820,813	9.728
3	557.202,352 404.820,813	4	557.207,523 404.812,65	9.663
4	557.207,523 404.812,65	5	557.215,674 404.799,482	15.487
5	557.215,674 404.799,482	6	557.223,356 404.804,413	9.128

Punct început	X / Y	Punct sfârșit	X / Y	Lungime segment (** (m)
6	557.223,356 404.804,413	7	557.233,805 404.811,052	12.38
7	557.233,805 404.811,052	8	557.225,167 404.823,451	15.111
8	557.225,167 404.823,451	9	557.213,542 404.842,834	22.602
9	557.213,542 404.842,834	10	557.206,149 404.837,961	8.855
10	557.206,149 404.837,961	11	557.206,145 404.837,958	0.005
11	557.206,145 404.837,958	1	557.195,787 404.831,382	12.269

** Lungimile segmentelor sunt determinate în planul de proiecție Stereo 70 și sunt rotunjite la 1 milimetru.

*** Distanța dintre puncte este formată din segmente cumulate ce sunt mai mici decât valoarea 1 milimetru.

**DATE DESPRE IMOBILUL NR. 1713**

Oficiul de Cadastru și Publicitate Imobiliară PRAHOVA
Biroul de Cadastru și Publicitate Imobiliară Câmpina

A. Partea I. Descrierea imobilului

TEREN Intravilan

Adresa: Loc. Câmpina, Str Zimbrului, Jud. Prahova

Nr. Crt	Nr cadastral Nr. topografic	Suprafața* (mp)	Observații / Referințe
A1		1.342	Sector cadastral:13 Teren neimprejmut;

B. Partea II. Proprietari și acte

Inscrieri privitoare la dreptul de proprietate și alte drepturi reale	Referințe
/	
Act Normativ nr. 1604, din 16/12/2009 emis de GUVERNUL ROMANIEI (; MONITORUL OFICIAL AL ROMANIEI NR 17 DIN 11.01.2010, HOTARAREA NR. 1604 DIN 16.12.2009 PENTRU MODIFICAREA SI COMPLETAREA HG NR. 1359/2001 PRIVIND ATESTAREA DOMENIULUI PUBLIC AL JUDETULUI PRAHOVA PRECUM SI A MUNICIPIILOR, ORASELOR SI COMUNELOR DIN JUDETUL PRAHOVA, ANEXA NR 1, POZITIA NR 1.3.7.2, HOTARARE PENTRU MODIFICAREA SI COMPLETAREA ANEXEI LA H.C.L. NR 99/30.07.2009 PRIVIND INSUSIREA INVENTARULUI BUNURILOR CARE ALCATUIEST DOMENIUL PUBLIC AL MUNICIPIULUI CAMPINA, CAP. I, LIT. A, POZ. 2 SI POZ. 72 SI CAP. III, LIT. D, POZ 15 NR 86 DIN 25.06.2020 EMIS DE CONSILIUL LOCAL AL MUNICIPIULUI CAMPINA);	
B1	Intabulare, drept de PROPRIETATE, domeniul public, dobandit prin Lege, cota actuala 1/1, cota initiala 1/1 1) MUNICIPIUL CÂMPINA , CIF:2843272
	A1

C. Partea III. SARCINI .

Inscrieri privind dezmembramintele dreptului de proprietate, drepturi reale de garanție și sarcini	Referințe
NU SUNT	

Teren

Nr cadastral	Suprafața (mp)*	Observații / Referințe
	1.342	

* Suprafața este determinată în planul de proiecție Stereo 70.



Date referitoare la teren

Crt	Categorie folosință	Intravilan	Suprafața (mp)	Tarla	Parcelă	Nr. topo	Observații / Referințe
1	drum	DA	1.342	72	3904	-	

Lungime Segmente

1) Valorile lungimilor segmentelor sunt obținute din proiecție în plan.

Punct început	X / Y	Punct sfârșit	X / Y	Lungime segment	Punct început	X / Y	Punct sfârșit	X / Y	Lungime segment	Punct început	X / Y	Punct sfârșit	X / Y	Lungime segment
1	557.093,684 404.613,442	2	557.102,526 404.620,065	11.047	2	557.102,526 404.620,065	3	557.107,341 404.623,872	6.138	3	557.107,341 404.623,872	4	557.107,167 404.624,094	0.282
4	557.107,167 404.624,094	5	557.106,171 404.624,094	0.996	5	557.106,171 404.624,094	6	557.106,171 404.625,095	1.001	6	557.106,171 404.625,095	7	557.107,172 404.625,095	1.001
7	557.107,172 404.625,095	8	557.107,172 404.624,094	1.001	8	557.107,172 404.624,094	9	557.107,345 404.623,875	0.279	9	557.107,345 404.623,875	10	557.109,998 404.625,973	3.382
10	557.109,998 404.625,973	11	557.113,393 404.628,577	4.279	11	557.113,393 404.628,577	12	557.121,188 404.634,184	9.602	12	557.121,188 404.634,184	13	557.131,663 404.642,056	13.103
13	557.131,663 404.642,056	14	557.133,851 404.643,765	2.776	14	557.133,851 404.643,765	15	557.134,087 404.643,943	0.296	15	557.134,087 404.643,943	16	557.139,868 404.648,214	7.188
16	557.139,868 404.648,214	17	557.139,782 404.648,331	0.145	17	557.139,782 404.648,331	18	557.138,967 404.647,757	0.997	18	557.138,967 404.647,757	19	557.138,391 404.648,575	1.0

Punct început	X / Y	Punct sfârșit	X / Y	Lungime segment	Punct început	X / Y	Punct sfârșit	X / Y	Lungime segment	Punct început	X / Y	Punct sfârșit	X / Y	Lungime segment
19	557.138,391 404.648,575	20	557.139,209 404.649,152	1.001	20	557.139,209 404.649,152	21	557.139,786 404.648,334	1.001	21	557.139,786 404.648,334	22	557.139,872 404.648,218	0.144
22	557.139,872 404.648,218	23	557.155,124 404.659,487	18.96 3	23	557.155,124 404.659,487	24	557.168,857 404.669,713	17.12 2	24	557.168,857 404.669,713	25	557.169,502 404.670,195	0.805
25	557.169,502 404.670,195	26	557.169,373 404.670,368	0.216	26	557.169,373 404.670,368	27	557.168,559 404.669,794	0.996	27	557.168,559 404.669,794	28	557.167,982 404.670,612	1.001
28	557.167,982 404.670,612	29	557.168,8 404.671,189	1.001	29	557.168,8 404.671,189	30	557.169,377 404.670,371	1.001	30	557.169,377 404.670,371	31	557.169,506 404.670,198	0.216
31	557.169,506 404.670,198	32	557.183,53 404.680,708	17.52 5	32	557.183,53 404.680,708	33	557.192,04 404.687,038	10.60 6	33	557.192,04 404.687,038	34	557.194,016 404.688,543	2.484
34	557.194,016 404.688,543	35	557.193,942 404.688,641	0.123	35	557.193,942 404.688,641	36	557.193,128 404.688,067	0.996	36	557.193,128 404.688,067	37	557.192,551 404.688,886	1.002
37	557.192,551 404.688,886	38	557.193,369 404.689,462	1.0	38	557.193,369 404.689,462	39	557.193,946 404.688,644	1.001	39	557.193,946 404.688,644	40	557.194,02 404.688,546	0.123
40	557.194,02 404.688,546	41	557.202,052 404.694,664	10.09 7	41	557.202,052 404.694,664	42	557.210,747 404.700,958	10.73 4	42	557.210,747 404.700,958	43	557.210,899 404.701,06	0.183
43	557.210,899 404.701,06	44	557.215,148 404.703,889	5.105	44	557.215,148 404.703,889	45	557.216,106 404.703,828	0.96	45	557.216,106 404.703,828	46	557.220,162 404.706,864	5.066
46	557.220,162 404.706,864	47	557.224,619 404.710,126	5.523	47	557.224,619 404.710,126	48	557.224,46 404.710,345	0.271	48	557.224,46 404.710,345	49	557.223,464 404.710,345	0.996
49	557.223,464 404.710,345	50	557.223,464 404.711,346	1.001	50	557.223,464 404.711,346	51	557.224,465 404.711,346	1.001	51	557.224,465 404.711,346	52	557.224,465 404.710,345	1.001
52	557.224,465 404.710,345	53	557.224,623 404.710,129	0.268	53	557.224,623 404.710,129	54	557.229,349 404.713,589	5.857	54	557.229,349 404.713,589	55	557.237,334 404.719,434	9.896
55	557.237,334 404.719,434	56	557.236,83 404.720,186	0.905	56	557.236,83 404.720,186	57	557.249,231 404.729,527	15.52 5	57	557.249,231 404.729,527	58	557.249,111 404.729,688	0.201
58	557.249,111 404.729,688	59	557.248,115 404.729,688	0.996	59	557.248,115 404.729,688	60	557.248,115 404.730,689	1.001	60	557.248,115 404.730,689	61	557.249,116 404.730,689	1.001
61	557.249,116 404.730,689	62	557.249,116 404.729,688	1.001	62	557.249,116 404.729,688	63	557.249,235 404.729,53	0.198	63	557.249,235 404.729,53	64	557.251,644 404.731,345	3.016
64	557.251,644 404.731,345	65	557.256,169 404.734,691	5.628	65	557.256,169 404.734,691	66	557.253,337 404.738,174	4.489	66	557.253,337 404.738,174	67	557.252,104 404.739,687	1.952
67	557.252,104 404.739,687	68	557.245,177 404.734,695	8.538	68	557.245,177 404.734,695	69	557.245,553 404.734,149	0.663	69	557.245,553 404.734,149	70	557.233,249 404.725,01	15.32 7
70	557.233,249 404.725,01	71	557.220,278 404.715,236	16.24 1	71	557.220,278 404.715,236	72	557.219,317 404.715,9	1.168	72	557.219,317 404.715,9	73	557.217,35 404.714,395	2.477
73	557.217,35 404.714,395	74	557.210,681 404.709,247	8.425	74	557.210,681 404.709,247	75	557.204,057 404.704,14	8.364	75	557.204,057 404.704,14	76	557.204,702 404.703,167	1.167
76	557.204,702 404.703,167	77	557.198,67 404.698,867	7.408	77	557.198,67 404.698,867	78	557.197,93 404.699,974	1.332	78	557.197,93 404.699,974	79	557.191,027 404.695,242	8.369
79	557.191,027 404.695,242	80	557.188,505 404.693,468	3.083	80	557.188,505 404.693,468	81	557.188,705 404.693,13	0.393	81	557.188,705 404.693,13	82	557.186,302 404.691,301	3.02
82	557.186,302 404.691,301	83	557.175,193 404.682,874	13.94 4	83	557.175,193 404.682,874	84	557.168,317 404.677,619	8.654	84	557.168,317 404.677,619	85	557.164,909 404.675,099	4.238
85	557.164,909 404.675,099	86	557.161,476 404.672,601	4.246	86	557.161,476 404.672,601	87	557.154,408 404.667,458	8.741	87	557.154,408 404.667,458	88	557.147,191 404.661,98	9.061
88	557.147,191 404.661,98	89	557.143,426 404.659,138	4.717	89	557.143,426 404.659,138	90	557.140,272 404.656,758	3.951	90	557.140,272 404.656,758	91	557.130,505 404.649,44	12.20 4
91	557.130,505 404.649,44	92	557.120,411 404.642,033	12.52	92	557.120,411 404.642,033	93	557.117,223 404.639,65	3.98	93	557.117,223 404.639,65	94	557.113,538 404.636,774	4.674
94	557.113,538 404.636,774	95	557.100,887 404.627,226	15.85	95	557.100,887 404.627,226	96	557.096,475 404.624,024	5.451	96	557.096,475 404.624,024	97	557.089,594 404.618,708	8.695
97	557.089,594 404.618,708	1	557.093,684 404.613,442	6.668										

** Lungimile segmentelor sunt determinate în planul de proiecție Stereo 70 și sunt rotunjite la 1 milimetru.

*** Distanța dintre puncte este formată din segmente cumulate ce sunt mai mici decât valoarea 1 milimetru.

**DATE DESPRE IMOBILUL NR. 1714**

Oficiul de Cadastru și Publicitate Imobiliară PRAHOVA
Biroul de Cadastru și Publicitate Imobiliară Câmpina

A. Partea I. Descrierea imobilului

TEREN Intravilan

Adresa: Loc. Câmpina, Al Izlaz, Jud. Prahova

Nr. Crt	Nr cadastral Nr. topografic	Suprafața* (mp)	Observații / Referințe
A1		4.613	Sector cadastral:13 Teren neimprejmuit;

B. Partea II. Proprietari și acte

Inscrieri privitoare la dreptul de proprietate și alte drepturi reale	Referințe
/	
Act Normativ nr. 1604, din 16/12/2009 emis de GUVERNUL ROMANIEI (; MONITORUL OFICIAL AL ROMANIEI NR 17 DIN 11.01.2010, HOTARAREA NR. 1604 DIN 16.12.2009 PENTRU MODIFICAREA SI COMPLETAREA HG NR. 1359/2001 PRIVIND ATESTAREA DOMENIULUI PUBLIC AL JUDETULUI PRAHOVA PRECUM SI A MUNICIPIILOR, ORASELOR SI COMUNELOR DIN JUDETUL PRAHOVA, ANEXA NR 1, POZITIA NR 1.3.7.2, 1.3.7.4, HOTARARE PENTRU MODIFICAREA SI COMPLETAREA ANEXEI LA H.C.L. NR 99/30.07.2009 PRIVIND INSUSIREA INVENTARULUI BUNURILOR CARE ALCATUIEST DOMENIUL PUBLIC AL MUNICIPIULUI CAMPINA, CAP. I, LIT. A, POZ. 2 SI POZ. 72 SI CAP. III, LIT. D, POZ 15 NR 86 DIN 25.06.2020 EMIS DE CONSILIUL LOCAL AL MUNICIPIULUI CAMPINA);	
B1	Intabulare, drept de PROPRIETATE, domeniul public, dobandit prin Lege, cota actuala 1/1, cota initiala 1/1 1) MUNICIPIUL CÂMPINA , CIF:2843272
	A1

C. Partea III. SARCINI .

Inscrieri privind dezmembramintele dreptului de proprietate, drepturi reale de garanție și sarcini	Referințe
NU SUNT	

Punct început	X / Y	Punct sfârșit	X / Y	Lungime segment	Punct început	X / Y	Punct sfârșit	X / Y	Lungime segment	Punct început	X / Y	Punct sfârșit	X / Y	Lungime segment
19	557.115,454 404.778,114	20	557.115,411 404.778,175	0.075	20	557.115,411 404.778,175	21	557.114,975 404.777,868	0.533	21	557.114,975 404.777,868	22	557.114,398 404.778,686	1.001
22	557.114,398 404.778,686	23	557.115,216 404.779,263	1.001	23	557.115,216 404.779,263	24	557.115,793 404.778,445	1.001	24	557.115,793 404.778,445	25	557.115,415 404.778,178	0.463
25	557.115,415 404.778,178	26	557.115,458 404.778,117	0.075	26	557.115,458 404.778,117	27	557.130,379 404.788,113	17.96	27	557.130,379 404.788,113	28	557.135,896 404.792,112	6.814
28	557.135,896 404.792,112	29	557.140,564 404.795,295	5.65	29	557.140,564 404.795,295	30	557.140,51 404.795,384	0.104	30	557.140,51 404.795,384	31	557.139,934 404.796,202	1.0
31	557.139,934 404.796,202	32	557.140,752 404.796,779	1.001	32	557.140,752 404.796,779	33	557.141,329 404.795,96	1.002	33	557.141,329 404.795,96	34	557.140,514 404.795,387	0.996
34	557.140,514 404.795,387	35	557.140,568 404.795,298	0.104	35	557.140,568 404.795,298	36	557.142,2 404.796,411	1.975	36	557.142,2 404.796,411	37	557.147,428 404.799,855	6.26
37	557.147,428 404.799,855	38	557.151,464 404.802,467	4.807	38	557.151,464 404.802,467	39	557.161,615 404.809,221	12.19 3	39	557.161,615 404.809,221	40	557.164,967 404.811,339	3.965
40	557.164,967 404.811,339	41	557.164,39 404.812,157	1.001	41	557.164,39 404.812,157	42	557.165,208 404.812,734	1.001	42	557.165,208 404.812,734	43	557.165,785 404.811,915	1.002
43	557.165,785 404.811,915	44	557.164,971 404.811,342	0.995	44	557.164,971 404.811,342	45	557.178,813 404.820,202	16.43 5	45	557.178,813 404.820,202	46	557.183,753 404.823,434	5.903
46	557.183,753 404.823,434	47	557.185,451 404.824,545	2.029	47	557.185,451 404.824,545	48	557.185,266 404.824,837	0.346	48	557.185,266 404.824,837	49	557.184,689 404.825,655	1.001
49	557.184,689 404.825,655	50	557.185,508 404.826,232	1.002	50	557.185,508 404.826,232	51	557.186,084 404.825,414	1.0	51	557.186,084 404.825,414	52	557.185,27 404.824,84	0.996
52	557.185,27 404.824,84	53	557.185,455 404.824,548	0.346	53	557.185,455 404.824,548	54	557.195,787 404.831,382	12.38 8	54	557.195,787 404.831,382	55	557.206,145 404.837,958	12.26 9
55	557.206,145 404.837,958	56	557.206,069 404.838,083	0.146	56	557.206,069 404.838,083	57	557.205,493 404.838,902	1.001	57	557.205,493 404.838,902	58	557.206,311 404.839,478	1.0
58	557.206,311 404.839,478	59	557.206,887 404.838,66	1.0	59	557.206,887 404.838,66	60	557.206,073 404.838,086	0.996	60	557.206,073 404.838,086	61	557.206,149 404.837,961	0.146
61	557.206,149 404.837,961	62	557.213,542 404.842,834	8.855	62	557.213,542 404.842,834	63	557.223,948 404.849,177	12.18 7	63	557.223,948 404.849,177	64	557.226,864 404.851,032	3.456
64	557.226,864 404.851,032	65	557.226,827 404.851,1	0.077	65	557.226,827 404.851,1	66	557.226,251 404.851,918	1.0	66	557.226,251 404.851,918	67	557.227,069 404.852,495	1.001
67	557.227,069 404.852,495	68	557.227,646 404.851,677	1.001	68	557.227,646 404.851,677	69	557.226,831 404.851,103	0.997	69	557.226,831 404.851,103	70	557.226,868 404.851,035	0.077
70	557.226,868 404.851,035	71	557.229,068 404.852,55	2.671	71	557.229,068 404.852,55	72	557.233,192 404.855,374	4.998	72	557.233,192 404.855,374	73	557.232,277 404.856,469	1.427
73	557.232,277 404.856,469	74	557.228,906 404.860,388	5.169	74	557.228,906 404.860,388	75	557.226,275 404.863,652	4.192	75	557.226,275 404.863,652	76	557.222,376 404.868,46	6.19
76	557.222,376 404.868,46	77	557.216,476 404.877,802	11.04 9	77	557.216,476 404.877,802	78	557.210,387 404.887,789	11.69 7	78	557.210,387 404.887,789	79	557.203,022 404.899,773	14.06 6
79	557.203,022 404.899,773	80	557.193,522 404.915,478	18.35 5	80	557.193,522 404.915,478	81	557.195,399 404.917,583	2.82	81	557.195,399 404.917,583	82	557.197,506 404.919,533	2.871
82	557.197,506 404.919,533	83	557.205,906 404.923,818	9.43	83	557.205,906 404.923,818	84	557.212,798 404.927,298	7.721	84	557.212,798 404.927,298	85	557.217,489 404.929,491	5.178
85	557.217,489 404.929,491	86	557.222,729 404.931,973	5.798	86	557.222,729 404.931,973	87	557.224,557 404.932,908	2.053	87	557.224,557 404.932,908	88	557.226,808 404.934,058	2.528
88	557.226,808 404.934,058	89	557.231,577 404.936,399	5.313	89	557.231,577 404.936,399	90	557.241,105 404.940,852	10.51 7	90	557.241,105 404.940,852	91	557.255,01 404.947,501	15.41 3
91	557.255,01 404.947,501	92	557.265,701 404.952,553	11.82 5	92	557.265,701 404.952,553	93	557.280,845 404.959,674	16.73 5	93	557.280,845 404.959,674	94	557.287,544 404.962,867	7.421
94	557.287,544 404.962,867	95	557.292,55 404.965,27	5.553	95	557.292,55 404.965,27	96	557.307,268 404.972,127	16.23 7	96	557.307,268 404.972,127	97	557.316,236 404.976,175	9.839
97	557.316,236 404.976,175	98	557.319,882 404.977,82	4.0	98	557.319,882 404.977,82	99	557.324,299 404.979,954	4.905	99	557.324,299 404.979,954	100	557.331,592 404.983,315	8.03
100	557.331,592 404.983,315	101	557.343,145 404.988,687	12.74 1	101	557.343,145 404.988,687	102	557.352,364 404.993,066	10.20 6	102	557.352,364 404.993,066	103	557.349,464 405.000,965	8.415
103	557.349,464 405.000,965	104	557.326,68 404.990,292	25.16	104	557.326,68 404.990,292	105	557.326,706 404.990,235	0.063	105	557.326,706 404.990,235	106	557.327,702 404.990,235	0.996
106	557.327,702 404.990,235	107	557.327,702 404.989,234	1.001	107	557.327,702 404.989,234	108	557.326,701 404.989,234	1.001	108	557.326,701 404.989,234	109	557.326,701 404.990,235	1.001
109	557.326,701 404.990,235	110	557.326,675 404.990,29	0.061	110	557.326,675 404.990,29	111	557.295,977 404.975,91	33.89 9	111	557.295,977 404.975,91	112	557.296,054 404.975,744	0.183
112	557.296,054 404.975,744	113	557.297,05 404.975,744	0.996	113	557.297,05 404.975,744	114	557.297,05 404.974,743	1.001	114	557.297,05 404.974,743	115	557.296,049 404.974,743	1.001
115	557.296,049 404.974,743	116	557.296,049 404.975,744	1.001	116	557.296,049 404.975,744	117	557.295,972 404.975,908	0.181	117	557.295,972 404.975,908	118	557.295,787 404.975,821	0.204

Punct început	X / Y	Punct sfârșit	X / Y	Lungime segment	Punct început	X / Y	Punct sfârșit	X / Y	Lungime segment	Punct început	X / Y	Punct sfârșit	X / Y	Lungime segment
118	557.295,787 404.975,821	119	557.257,538 404.957,904	42.237	119	557.257,538 404.957,904	120	557.251,913 404.955,027	6.318	120	557.251,913 404.955,027	121	557.230,69 404.945,094	23.432
121	557.230,69 404.945,094	122	557.230,752 404.944,96	0.148	122	557.230,752 404.944,96	123	557.231,748 404.944,96	0.996	123	557.231,748 404.943,959	124	557.231,748 404.943,959	1.001
124	557.231,748 404.943,959	125	557.230,747 404.943,959	1.001	125	557.230,747 404.943,959	126	557.230,747 404.944,96	1.001	126	557.230,747 404.944,96	127	557.230,685 404.945,092	0.146
127	557.230,685 404.945,092	128	557.230,581 404.945,043	0.115	128	557.230,581 404.945,043	129	557.201,329 404.931,352	32.297	129	557.201,329 404.931,352	130	557.197,477 404.929,563	4.247
130	557.197,477 404.929,563	131	557.197,495 404.929,523	0.044	131	557.197,495 404.929,523	132	557.198,491 404.929,523	0.996	132	557.198,491 404.928,522	133	557.198,491 404.928,522	1.001
133	557.198,491 404.928,522	134	557.197,49 404.928,522	1.001	134	557.197,49 404.928,522	135	557.197,49 404.929,523	1.001	135	557.197,49 404.929,523	136	557.197,473 404.929,56	0.041
136	557.197,473 404.929,56	137	557.189,421 404.925,82	8.878	137	557.189,421 404.925,82	138	557.185,482 404.929,514	5.4	138	557.185,482 404.929,514	139	557.185,451 404.929,483	0.044
139	557.185,451 404.929,483	140	557.185,451 404.928,487	0.996	140	557.185,451 404.928,487	141	557.184,45 404.928,487	1.001	141	557.184,45 404.928,487	142	557.184,45 404.929,488	1.001
142	557.184,45 404.929,488	143	557.185,451 404.929,488	1.001	143	557.185,451 404.929,488	144	557.185,479 404.929,517	0.04	144	557.185,479 404.929,517	145	557.184,886 404.930,073	0.813
145	557.184,886 404.930,073	146	557.179,593 404.926,839	6.203	146	557.179,593 404.926,839	147	557.174,663 404.923,077	6.201	147	557.174,663 404.923,077	148	557.158,073 404.913,537	19.137
148	557.158,073 404.913,537	149	557.141,057 404.903,685	19.662	149	557.141,057 404.903,685	150	557.140,783 404.903,648	0.276	150	557.140,783 404.903,648	151	557.136,65 404.905,725	4.626
151	557.136,65 404.905,725	152	557.140,844 404.898,415	8.428	152	557.140,844 404.898,415	153	557.150,729 404.904,086	11.396	153	557.150,729 404.904,086	154	557.150,979 404.904,245	0.296
154	557.150,979 404.904,245	155	557.152,39 404.905,309	1.767	155	557.152,39 404.905,309	156	557.156,084 404.907,525	4.308	156	557.156,084 404.907,525	157	557.160,247 404.910,129	4.91
157	557.160,247 404.910,129	158	557.171,759 404.917,17	13.495	158	557.171,759 404.917,17	159	557.182,689 404.923,332	12.547	159	557.182,689 404.923,332	160	557.194,587 404.903,658	22.992
160	557.194,587 404.903,658	161	557.194,672 404.903,703	0.096	161	557.194,672 404.903,703	162	557.195,49 404.904,279	1.0	162	557.195,49 404.904,279	163	557.196,067 404.903,461	1.001
163	557.196,067 404.903,461	164	557.195,248 404.902,884	1.002	164	557.195,248 404.902,884	165	557.194,675 404.903,699	0.996	165	557.194,675 404.903,699	166	557.194,59 404.903,653	0.097
166	557.194,59 404.903,653	167	557.196,238 404.900,928	3.185	167	557.196,238 404.900,928	168	557.203,704 404.888,584	14.426	168	557.203,704 404.888,584	169	557.210,138 404.878,039	12.353
169	557.210,138 404.878,039	170	557.210,24 404.878,095	0.116	170	557.210,24 404.878,095	171	557.211,058 404.878,671	1.0	171	557.211,058 404.878,671	172	557.211,635 404.877,853	1.001
172	557.211,635 404.877,853	173	557.210,817 404.877,277	1.0	173	557.210,817 404.877,277	174	557.210,243 404.878,091	0.996	174	557.210,243 404.878,091	175	557.210,141 404.878,034	0.117
175	557.210,141 404.878,034	176	557.220,759 404.860,632	20.386	176	557.220,759 404.860,632	177	557.220,466 404.859,379	1.287	177	557.220,466 404.859,379	178	557.206,371 404.850,033	16.912
178	557.206,371 404.850,033	179	557.191,695 404.840,791	17.344	179	557.191,695 404.840,791	180	557.190,112 404.839,719	1.912	180	557.190,112 404.839,719	181	557.178,733 404.832,513	13.469
181	557.178,733 404.832,513	182	557.177,74 404.831,819	1.211	182	557.177,74 404.831,819	183	557.176,744 404.831,204	1.171	183	557.176,744 404.831,204	184	557.155,767 404.817,222	25.21
184	557.155,767 404.817,222	185	557.152,535 404.814,865	4.0	185	557.152,535 404.814,865	186	557.152,558 404.814,832	0.04	186	557.152,558 404.814,832	187	557.152,715 404.814,943	0.192
187	557.152,715 404.814,943	188	557.153,292 404.814,124	1.002	188	557.153,292 404.814,124	189	557.152,474 404.813,548	1.0	189	557.152,474 404.813,548	190	557.151,897 404.814,366	1.001
190	557.151,897 404.814,366	191	557.152,554 404.814,829	0.804	191	557.152,554 404.814,829	192	557.152,531 404.814,862	0.04	192	557.152,531 404.814,862	193	557.081,277 404.767,328	85.654
193	557.081,277 404.767,328	194	557.069,108 404.758,944	14.778	194	557.069,108 404.758,944	195	557.067,641 404.757,947	1.774	195	557.067,641 404.757,947	196	557.067,841 404.757,669	0.342
196	557.067,841 404.757,669	197	557.068,655 404.758,243	0.996	197	557.068,655 404.758,243	198	557.069,232 404.757,425	1.001	198	557.069,232 404.757,425	199	557.068,414 404.756,848	1.001
199	557.068,414 404.756,848	200	557.067,837 404.757,666	1.001	200	557.067,837 404.757,666	201	557.067,637 404.757,944	0.342	201	557.067,637 404.757,944	202	557.043,429 404.740,517	29.828
202	557.043,429 404.740,517	203	557.040,815 404.738,762	3.148	203	557.040,815 404.738,762	204	557.040,835 404.738,723	0.044	204	557.040,835 404.738,723	205	557.041,412 404.737,905	1.001
205	557.041,412 404.737,905	206	557.040,593 404.737,328	1.002	206	557.040,593 404.737,328	207	557.040,017 404.738,147	1.001	207	557.040,017 404.738,147	208	557.040,831 404.738,72	0.995
208	557.040,831 404.738,72	209	557.040,811 404.738,759	0.044	209	557.040,811 404.738,759	210	557.030,235 404.731,844	12.636	210	557.030,235 404.731,844	211	557.012,676 404.719,733	21.331
211	557.012,676 404.719,733	212	557.012,902 404.719,39	0.411	212	557.012,902 404.719,39	213	557.013,479 404.718,572	1.001	213	557.013,479 404.718,572	214	557.012,66 404.717,995	1.002
214	557.012,66 404.717,995	215	557.012,084 404.718,813	1.0	215	557.012,084 404.718,813	216	557.012,898 404.719,387	0.996	216	557.012,898 404.719,387	217	557.012,671 404.719,73	0.411

Punct început	X / Y	Punct sfârşit	X / Y	Lungime segment	Punct început	X / Y	Punct sfârşit	X / Y	Lungime segment
217	557.012,671 404.719,73	218	557.010,665 404.718,367	2.425	218	557.010,665 404.718,367	1	557.015,296 404.711,829	8.012

** Lungimile segmentelor sunt determinate în planul de proiecție Stereo 70 și sunt rotunjite la 1 milimetru.

*** Distanța dintre puncte este formată din segmente cumulate ce sunt mai mici decât valoarea 1 milimetru.

**DATE DESPRE IMOBILUL NR. 1715**

Oficiul de Cadastru și Publicitate Imobiliară PRAHOVA
Biroul de Cadastru și Publicitate Imobiliară Câmpina

A. Partea I. Descrierea imobilului

TEREN Intravilan

Adresa: Loc. Câmpina, Str Slt Erou Bogdan Vasile, Nr. 91F, Jud. Prahova

Nr. Crt	Nr cadastral Nr. topografic	Suprafața* (mp)	Observații / Referințe
A1	29323	186	Sector cadastral:13 Teren imprejmuit;

B. Partea II. Proprietari și acte

Inscrieri privitoare la dreptul de proprietate și alte drepturi reale		Referințe
40983 / 14/10/2021		
Act Notarial nr. 2504, din 13/10/2021 emis de Musat Roxana Andreea;		
B1	Se infiinteaza cartea funciara 29323 a imobilului cu numarul cadastral 29323 / UAT Câmpina, rezultat din dezmembrarea imobilului cu numarul cadastral 29194 inscris in cartea funciara 29194;	A1
Act Notarial nr. 1288, din 02/06/2021 emis de Musat Roxana Andreea;		
B2	Intabulare, drept de PROPRIETATEcumparare ca bun comun, dobandit prin Conventie, cota actuala 1/1, cota initiala 1/1	A1
	1) SERBAN RAZVAN-LUCIAN 2) SERBAN MAGDALENA MIHAELA <i>OBSERVATII: pozitie transcrisa din CF 29194/Câmpina, inscrisa prin incheierea nr. 22710 din 03/06/2021;</i>	

C. Partea III. SARCINI .

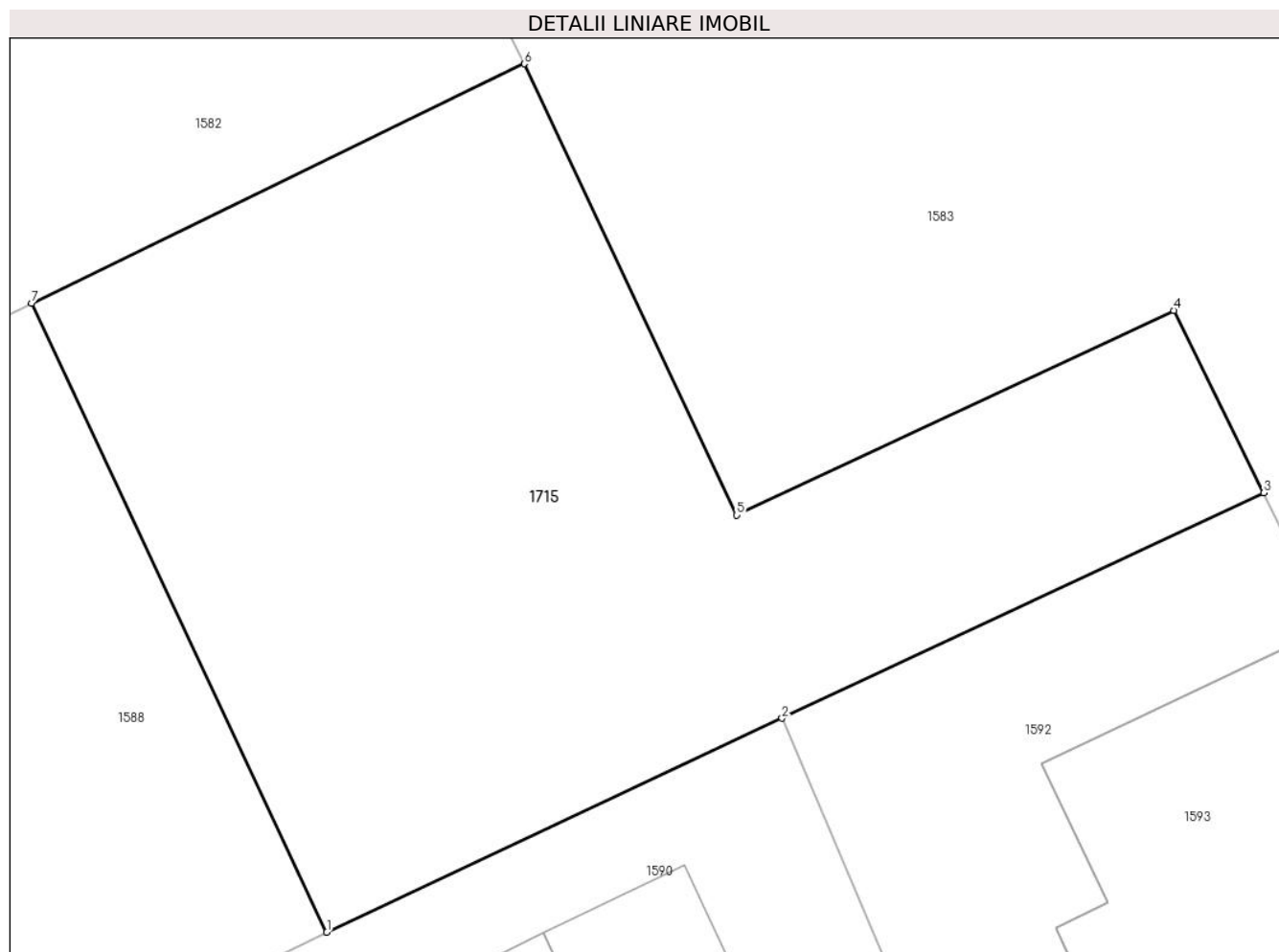
Inscrieri privind dezmembramintele dreptului de proprietate, drepturi reale de garanție și sarcini	Referințe
NU SUNT	

Anexa Nr. 1 La Partea I

Teren

Nr cadastral	Suprafața (mp)*	Observații / Referințe
29323	186	

* Suprafața este determinată în planul de proiecție Stereo 70.



Date referitoare la teren

Crt	Categorie folosință	Intravilan	Suprafața (mp)	Tarla	Parcelă	Nr. topo	Observații / Referințe
1	arabil	DA	186	72	3987/1	-	

Lungime Segmente

1) Valorile lungimilor segmentelor sunt obținute din proiecție în plan.

Punct început	X / Y	Punct sfârșit	X / Y	Lungime segment (** (m)
1	557.270,844 404.917,47	2	557.279,802 404.921,678	9.897
2	557.279,802 404.921,678	3	557.289,279 404.926,109	10.462
3	557.289,279 404.926,109	4	557.287,509 404.929,696	4.0
4	557.287,509 404.929,696	5	557.278,908 404.925,672	9.496
5	557.278,908 404.925,672	6	557.274,73 404.934,545	9.807

Punct început	X / Y	Punct sfârșit	X / Y	Lungime segment (** (m)
6	557.274,73 404.934,545	7	557.265,036 404.929,835	10.778
7	557.265,036 404.929,835	1	557.270,844 404.917,47	13.661

** Lungimile segmentelor sunt determinate în planul de proiecție Stereo 70 și sunt rotunjite la 1 milimetru.

*** Distanța dintre puncte este formată din segmente cumulate ce sunt mai mici decât valoarea 1 milimetru.

**DATE DESPRE IMOBILUL NR. 1716**

Oficiul de Cadastru și Publicitate Imobiliară PRAHOVA
Biroul de Cadastru și Publicitate Imobiliară Câmpina

A. Partea I. Descrierea imobilului

TEREN Intravilan

Adresa: Loc. Câmpina, Al Zimbrului, Jud. Prahova

Nr. Crt	Nr cadastral Nr. topografic	Suprafața* (mp)	Observații / Referințe
A1		147	Sector cadastral:13 Teren imprejmuit;

B. Partea II. Proprietari și acte

Inscrieri privitoare la dreptul de proprietate și alte drepturi reale	Referințe
/	
Act Normativ nr. 7, din 13/03/1996 emis de PARLAMENTUL ROMANIEI (LEGE; Adeverinta nr. 54367/18.12.2023, emisa de Primaria Municipiului Campina);	
B1	A1
Inscrierea provizorie, drept de PROPRIETATE, dobandit prin Lege, cota actuala 1/1, cota initiala 1/1	
1) MUNICIPIUL CÂMPINA , CIF:2843272, DOMENIU PUBLIC	

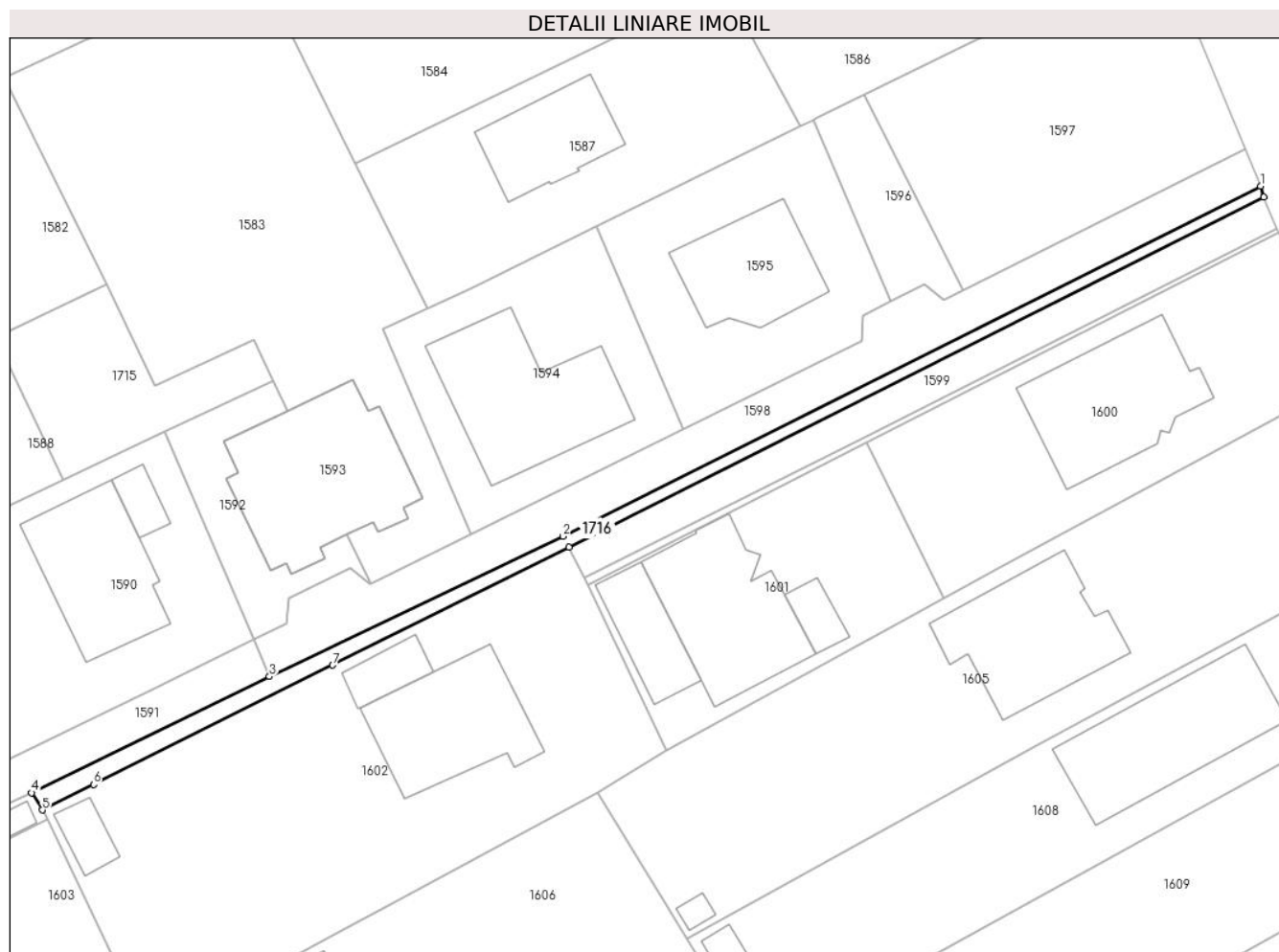
C. Partea III. SARCINI .

Inscrieri privind dezmembramintele dreptului de proprietate, drepturi reale de garanție și sarcini	Referințe
NU SUNT	

Teren

Nr cadastral	Suprafața (mp)*	Observații / Referințe
	147	

* Suprafața este determinată în planul de proiecție Stereo 70.



Date referitoare la teren

Crt	Categorie folosință	Intra vilan	Suprafața (mp)	Tarla	Parcelă	Nr. topo	Observații / Referințe
1	drum	DA	147	72	3986	-	

Lungime Segmente

1) Valorile lungimilor segmentelor sunt obținute din proiecție în plan.

Punct început	X / Y	Punct sfârșit	X / Y	Lungime segment (** (m)
1	557.375,566 404.943,113	2	557.314,591 404.912,509	68.224
2	557.314,591 404.912,509	3	557.288,918 404.900,262	28.445
3	557.288,918 404.900,262	4	557.268,127 404.890,105	23.139
4	557.268,127 404.890,105	5	557.269,074 404.888,604	1.775
5	557.269,074 404.888,604	6	557.273,542 404.890,826	4.99

Punct început	X / Y	Punct sfârșit	X / Y	Lungime segment (** (m)
6	557.273,542 404.890,826	7	557.294,44 404.901,257	23.357
7	557.294,44 404.901,257	8	557.315,098 404.911,556	23.083
8	557.315,098 404.911,556	9	557.375,84 404.942,126	68.001
9	557.375,84 404.942,126	1	557.375,566 404.943,113	1.024

** Lungimile segmentelor sunt determinate în planul de proiecție Stereo 70 și sunt rotunjite la 1 milimetru.

*** Distanța dintre puncte este formată din segmente cumulate ce sunt mai mici decât valoarea 1 milimetru.

**DATE DESPRE IMOBILUL NR. 1717**

Oficiul de Cadastru și Publicitate Imobiliară PRAHOVA
Biroul de Cadastru și Publicitate Imobiliară Câmpina

A. Partea I. Descrierea imobilului

TEREN Intravilan

Nr. CF vechi:1354(e:1354)

Nr. cadastral vechi:709

Adresa: Loc. Câmpina, Bdul Carol I, Nr. 212A, Jud. Prahova

Nr. Crt	Nr cadastral Nr. topografic	Suprafața* (mp)	Observații / Referințe
A1	23243	Din acte: 109 Masurata: 118	Sector cadastral:13 Teren imprejmuit;

B. Partea II. Proprietari și acte

Inscrieri privitoare la dreptul de proprietate și alte drepturi reale	Referințe
4717 / 10/11/2004	
Certificat Mostenitor nr. 76, din 06/10/2004 emis de NP Meirosu Carmen (; - sentinta civila nr. 5207/26-OCT-94 emis de Judecatoria Campina ; - partaj voluntar nr. 1054/20-JUL-00 emis de NP Laslo Cristina Carmen);	
B6	Intabulare, drept de PROPRIETATE, dobandit prin Succesiune, cota actuala 46/109, cota initiala 109/109
	1) UDREA STEFAN CONSTANTIN , ptr teren de 15,34 mp indiviz din intreg; 2) COSTACHESCU CONSTANTA 3) COSTACHESCU STEFAN , soti ptr teren de 30,86 mp;
9386 / 16/12/2005	
Contract De Vanzare-Cumparare nr. 2425, din 14/12/2005 emis de NP Barbu Floarea;	
B7	Intabulare, drept de PROPRIETATEcumparare ca bun propriu, dobandit prin Conventie, cota actuala 36/109, cota initiala 36/109
	1) MUHA-CALOINESCU CARMEN-ELISABETA , pentru suprafata de 36,62 mp indiviz din intreg; <i>OBSERVATII: (provenita din conversia CF 1354(e:1354))</i>
19215 / 25/08/2017	
Act Notarial nr. 2865, din 21/08/2017 emis de NP Ivan Mihaela (; act notarial nr 2866 din 21.08.2017, emis de NP Ivan Mihaela);	
B10	se indreapta eroarea materiala in sensul stabilirii suprafetei de teren detinute din drumul de acces in suprafata de 109,40 mp astfel: Udrea Stefan Constantin 15,34 mp indiviz din intreg, Costachescu Constantin si Costachescu Stefan detin cota de 30,86 mp indiviz din intreg, Rudeanu Carmen Elisabeta detine cota de 36,62 mp indiviz din intreg si Olteanu Luminita detine cota de 26,58 mp indiviz din intreg
B11	Intabulare, drept de PROPRIETATE, dobandit prin Conventie, cota actuala 27/109, cota initiala 27/109
	1) PETRESCU ION , ptr cota de 3/4 din 1/3; 2) IONITA ISAIIA 3) IONITA CONSTANTA , soti ptr cota de 1/4 din 1/3;
20257 / 07/09/2017	
Act Administrativ nr. CG 82819, din 06/11/2014 emis de CONSILIUL LOCAL BUCURESTI 2;	
B12	se noteaza schimbarea numelui proprietarei de sub B7, din Rudeanu Carmen Elisabeta in MUHA CALOINESCU CARMEN ELISABETA

C. Partea III. SARCINI .

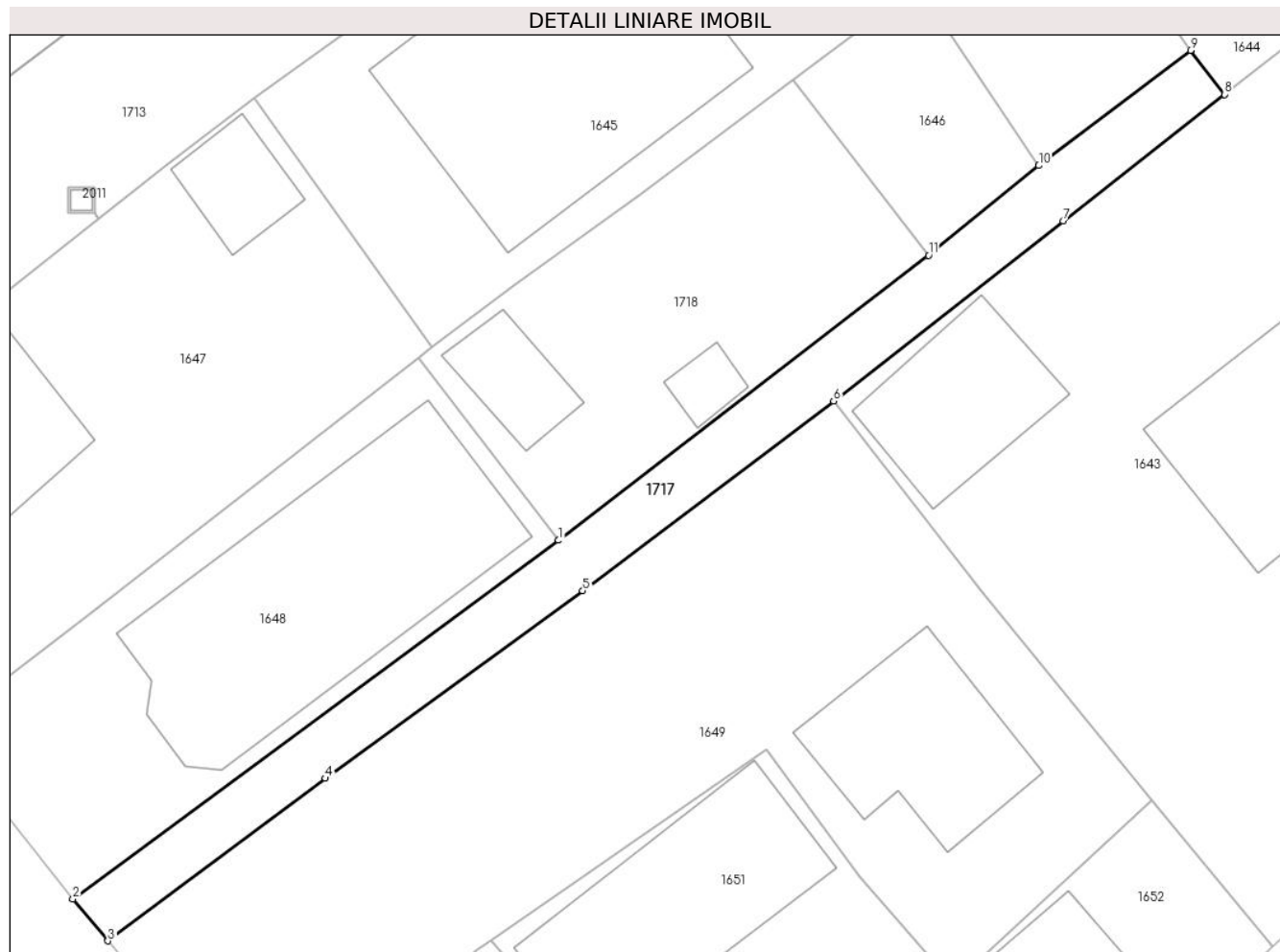
Inscrieri privind dezmembramintele dreptului de proprietate, drepturi reale de garanție și sarcini	Referințe
NU SUNT	

Anexa Nr. 1 La Partea I

Teren

Nr cadastral	Suprafața (mp)*	Observații / Referințe
23243	Din acte: 109 Masurata: 118	

* Suprafața este determinată în planul de proiecție Stereo 70.



Date referitoare la teren

Crt	Categorie folosință	Intra vilan	Suprafața (mp)	Tarla	Parcelă	Nr. topo	Observații / Referințe
1	drum	DA	118	72	3901,3900	-	

Lungime Segmente

1) Valorile lungimilor segmentelor sunt obținute din proiecție în plan.

Punct început	X / Y	Punct sfârșit	X / Y	Lungime segment (** (m)
1	557.125,281 404.611,331	2	557.106,336 404.597,338	23.552
2	557.106,336 404.597,338	3	557.107,7 404.595,707	2.126
3	557.107,7 404.595,707	4	557.116,182 404.602,049	10.591
4	557.116,182 404.602,049	5	557.126,221 404.609,363	12.421
5	557.126,221 404.609,363	6	557.136,011 404.616,761	12.271

Punct început	X / Y	Punct sfârșit	X / Y	Lungime segment (** (m)
6	557.136,011 404.616,761	7	557.144,962 404.623,786	11.379
7	557.144,962 404.623,786	8	557.151,256 404.628,726	8.001
8	557.151,256 404.628,726	9	557.149,936 404.630,44	2.163
9	557.149,936 404.630,44	10	557.144,019 404.625,947	7.43
10	557.144,019 404.625,947	11	557.139,713 404.622,447	5.549
11	557.139,713 404.622,447	1	557.125,281 404.611,331	18.217

** Lungimile segmentelor sunt determinate în planul de proiecție Stereo 70 și sunt rotunjite la 1 milimetru.

*** Distanța dintre puncte este formată din segmente cumulate ce sunt mai mici decât valoarea 1 milimetru.

**DATE DESPRE IMOBILUL NR. 1718**

Oficiul de Cadastru și Publicitate Imobiliară PRAHOVA
Biroul de Cadastru și Publicitate Imobiliară Câmpina

A. Partea I. Descrierea imobilului

TEREN Intravilan

Adresa: Loc. Câmpina, Bdul Carol I, Nr. 212B, Jud. Prahova

Nr. Crt	Nr cadastral Nr. topografic	Suprafața* (mp)	Observații / Referințe
A1	27800	160	Sector cadastral:13 Teren imprejmuit;

Construcții

Crt	Nr cadastral Nr. topografic	Adresa	Observații / Referințe
A1.1	27800-C1	Loc. Câmpina, Bdul Carol I, Nr. 212B, Jud. Prahova	Nr. niveluri:1; S. construita la sol:15 mp; S. construita desfasurata:15 mp;
A1.2	27800-C2	Loc. Câmpina, Bdul Carol I, Nr. 212B, Jud. Prahova	Nr. niveluri:1; S. construita la sol:6 mp; S. construita desfasurata:6 mp;

B. Partea II. Proprietari și acte

Inscrieri privitoare la dreptul de proprietate și alte drepturi reale	Referințe	
19219 / 25/08/2017		
Act Notarial nr. 2865, din 21/08/2017 emis de NP Ivan Mihaela;		
B8	se radiaza antecontractul de vanzare cumparare aut nr 2284/2017 NP Mihaela Ivan de sub B6 in baza c.v.c aut nr 2865/21.08.2017 NP Mihaela Ivan	A1, A1.1, A1.2
B9	Intabulare, drept de PROPRIETATEcumparare ca bun propriu, dobandit prin Conventie, cota actuala 1/1, cota initiala 1/1 1) PETRESCU ION	A1, A1.1, A1.2

C. Partea III. SARCINI .

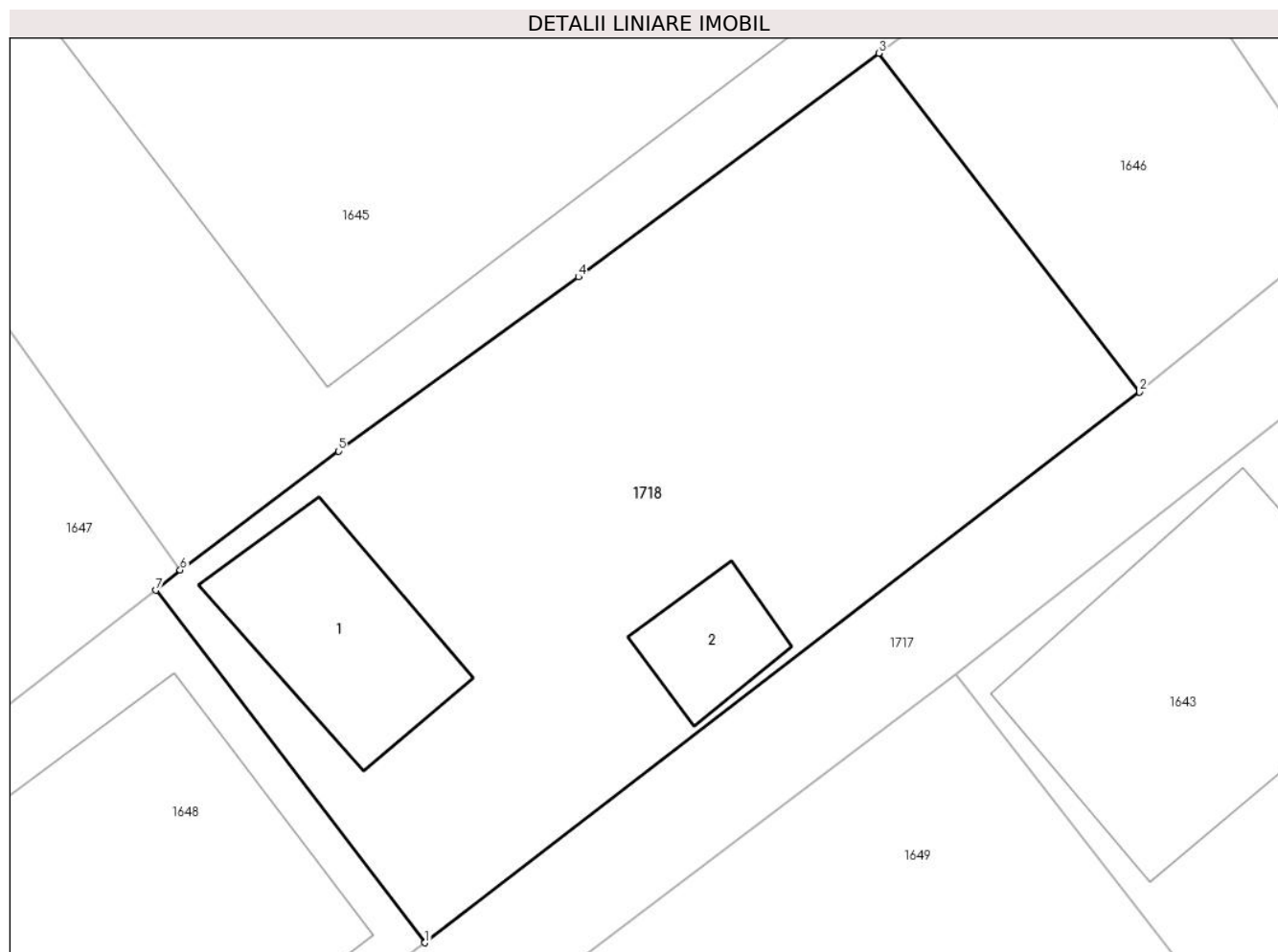
Inscrieri privind dezmembramintele dreptului de proprietate, drepturi reale de garanție și sarcini	Referințe
NU SUNT	

Anexa Nr. 1 La Partea I

Teren

Nr cadastral	Suprafața (mp)*	Observații / Referințe
27800	160	

* Suprafața este determinată în planul de proiecție Stereo 70.



Date referitoare la teren

Crt	Categorie folosință	Intravilan	Suprafața (mp)	Tarla	Parcelă	Nr. topo	Observații / Referințe
1	curți constructii	DA	160	72	3901, 3900	-	

Date referitoare la construcții

Crt	Număr	Destinație construcție	Supraf. (mp)	Situație juridică	Observații / Referințe
A1.1	27800-C1	constructii anexa	Din acte: 0 Masurata: 15	Cu acte	Nr. niveluri:1; S. construita la sol:15 mp; S. construita desfasurata:15 mp;
A1.2	27800-C2	constructii anexa	Din acte: 0 Masurata: 6	Cu acte	Nr. niveluri:1; S. construita la sol:6 mp; S. construita desfasurata:6 mp;

Lungime Segmente

1) Valorile lungimilor segmentelor sunt obținute din proiecție în plan.

Punct început	X / Y	Punct sfârșit	X / Y	Lungime segment (** (m)
1	557.125,281 404.611,331	2	557.139,713 404.622,447	18.217
2	557.139,713 404.622,447	3	557.134,45 404.629,286	8.63
3	557.134,45 404.629,286	4	557.128,379 404.624,772	7.565

Punct început	X / Y	Punct sfârșit	X / Y	Lungime segment (** (m)
4	557.128,379 404.624,772	5	557.123,53 404.621,257	5.989
5	557.123,53 404.621,257	6	557.120,335 404.618,855	3.997
6	557.120,335 404.618,855	7	557.119,841 404.618,446	0.641
7	557.119,841 404.618,446	1	557.125,281 404.611,331	8.956

** Lungimile segmentelor sunt determinate în planul de proiecție Stereo 70 și sunt rotunjite la 1 milimetru.

*** Distanța dintre puncte este formată din segmente cumulate ce sunt mai mici decât valoarea 1 milimetru.

**DATE DESPRE IMOBILUL NR. 1720**

Oficiul de Cadastru și Publicitate Imobiliară PRAHOVA
Biroul de Cadastru și Publicitate Imobiliară Câmpina

A. Partea I. Descrierea imobilului

TEREN Intravilan

Adresa: Loc. Câmpina, Bdul Carol I, Nr. 226C, Jud. Prahova

Nr. Crt	Nr cadastral Nr. topografic	Suprafața* (mp)	Observații / Referințe
A1		730	Sector cadastral:13 Teren imprejmuit;

B. Partea II. Proprietari și acte

Inscrieri privitoare la dreptul de proprietate și alte drepturi reale		Referințe
/		
Act Normativ nr. 7, din 13/03/1996 emis de PARLAMENTUL ROMANIEI (LEGE;);		
B1	Intabulare, drept de PROPRIETATE, dobandit prin Lege, cota actuala 1/1, cota initiala 1/1 1) NEIDENTIFICAT NEIDENTIFICAT	A1
B2	Se noteaza PROPRIETAR NEIDENTIFICAT - conform art.13, alin. 15 din Legea 7/1996	A1

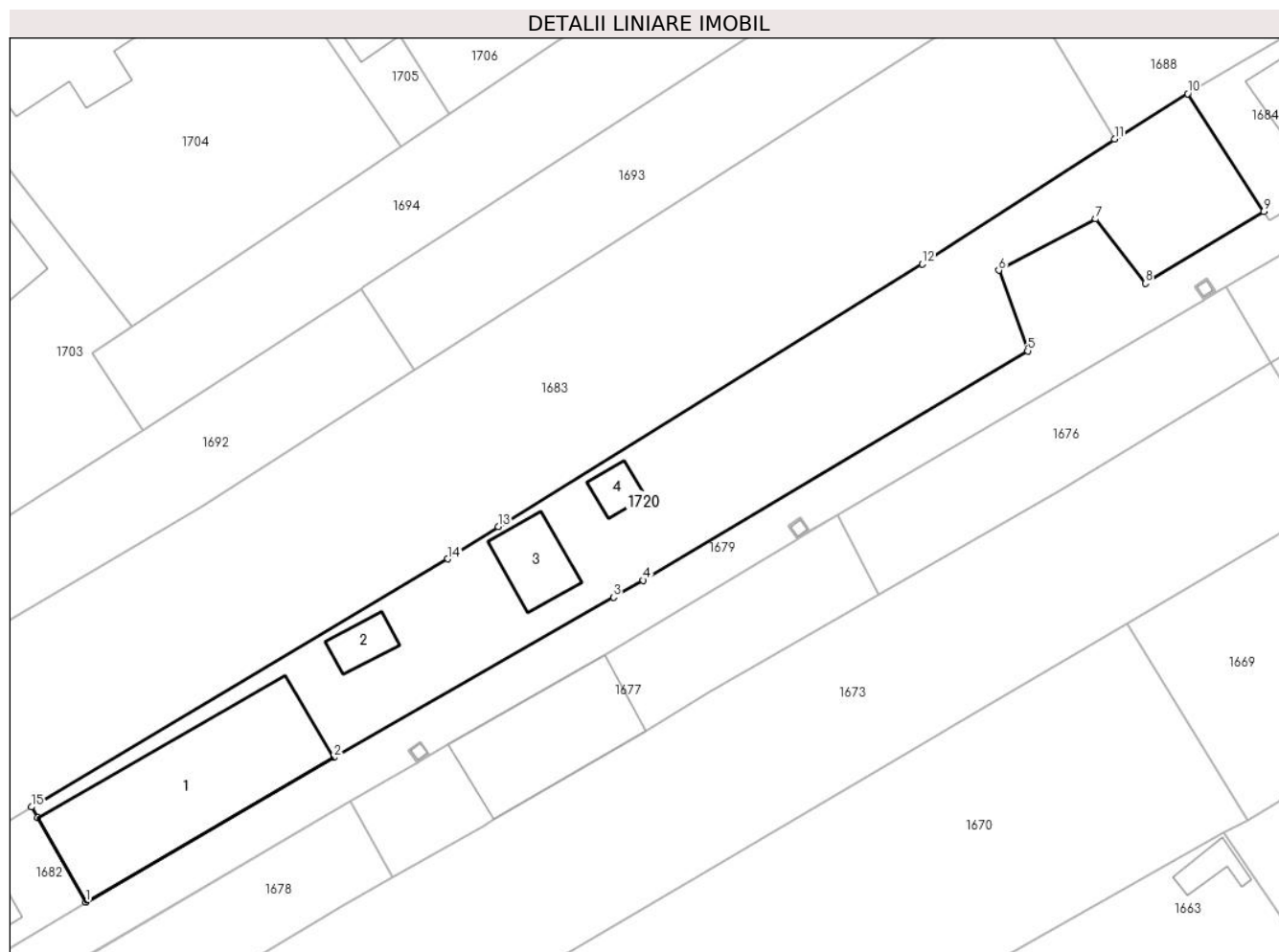
C. Partea III. SARCINI .

Inscrieri privind dezmembramintele dreptului de proprietate, drepturi reale de garanție și sarcini	Referințe
NU SUNT	

Teren

Nr cadastral	Suprafața (mp)*	Observații / Referințe
	730	

* Suprafața este determinată în planul de proiecție Stereo 70.



Date referitoare la teren

Crt	Categorie folosință	Intravilan	Suprafața (mp)	Tarla	Parcelă	Nr. topo	Observații / Referințe
1	curți constructii	DA	730	72	3944,3946	-	

Date referitoare la construcții

Crt	Număr	Destinație construcție	Supraf. (mp)	Situație juridică	Observații / Referințe
A1.1	-C1	construcții de locuințe	Din acte: 0 Masurata: 129	Fara acte	Nr. niveluri:1; S. construita la sol:129 mp;
A1.2	-C2	construcții anexa	Din acte: 0 Masurata: 11	Fara acte	Nr. niveluri:1; S. construita la sol:11 mp;
A1.3	-C3	construcții anexa	Din acte: 0 Masurata: 23	Fara acte	Nr. niveluri:1; S. construita la sol:23 mp;
A1.4	-C4	construcții anexa	Din acte: 0 Masurata: 8	Fara acte	Nr. niveluri:1; S. construita la sol:8 mp;

Lungime Segmente

1) Valorile lungimilor segmentelor sunt obținute din proiecție în plan.

Punct început	X / Y	Punct sfârșit	X / Y	Lungime segment (** (m)

Punct început	X / Y	Punct sfârșit	X / Y	Lungime segment (** (m)
1	557.102,896 404.705,479	2	557.119,843 404.715,361	19.618
2	557.119,843 404.715,361	3	557.138,963 404.726,317	22.037
3	557.138,963 404.726,317	4	557.140,997 404.727,466	2.336
4	557.140,997 404.727,466	5	557.167,27 404.743,142	30.594
5	557.167,27 404.743,142	6	557.165,289 404.748,645	5.849
6	557.165,289 404.748,645	7	557.171,913 404.752,151	7.495
7	557.171,913 404.752,151	8	557.175,311 404.747,747	5.563
8	557.175,311 404.747,747	9	557.183,402 404.752,655	9.463
9	557.183,402 404.752,655	10	557.178,208 404.760,699	9.575
10	557.178,208 404.760,699	11	557.173,202 404.757,603	5.886
11	557.173,202 404.757,603	12	557.160,079 404.749,068	15.654
12	557.160,079 404.749,068	13	557.131,082 404.731,137	34.093
13	557.131,082 404.731,137	14	557.127,641 404.728,933	4.086
14	557.127,641 404.728,933	15	557.099,19 404.711,981	33.118
15	557.099,19 404.711,981	16	557.099,595 404.711,271	0.817
16	557.099,595 404.711,271	1	557.102,896 404.705,479	6.667

** Lungimile segmentelor sunt determinate în planul de proiecție Stereo 70 și sunt rotunjite la 1 milimetru.

*** Distanța dintre puncte este formată din segmente cumulate ce sunt mai mici decât valoarea 1 milimetru.

**DATE DESPRE IMOBILUL NR. 1721**

Oficiul de Cadastru și Publicitate Imobiliară PRAHOVA
Biroul de Cadastru și Publicitate Imobiliară Câmpina

A. Partea I. Descrierea imobilului

TEREN Intravilan

Adresa: Loc. Câmpina, Str Dunarea, Nr. 13, Jud. Prahova

Nr. Crt	Nr cadastral Nr. topografic	Suprafața* (mp)	Observații / Referințe
A1		Din acte: 175 Masurata: 166	Sector cadastral:13 Teren imprejmuit;

Construcții

Crt	Nr cadastral Nr. topografic	Adresa	Observații / Referințe
A1.1	-C1	Loc. Câmpina, Str Dunarea, Nr. 13, Jud. Prahova	Nr. niveluri:2; S. construita la sol:71 mp;
A1.2	-C2	Loc. Câmpina, Str Dunarea, Nr. 13, Jud. Prahova	Nr. niveluri:1; S. construita la sol:34 mp;

B. Partea II. Proprietari și acte

Inscrieri privitoare la dreptul de proprietate și alte drepturi reale		Referințe
/		
Act Notarial nr. 7029, din 18/11/1991 emis de NOTARIATUL DE STAT LOCAL CIMPINA (CONTRACT DE VANZARE-CUMPARARE;);		
B1	Intabulare, drept de PROPRIETATE, dobandit prin Conventie, cota actuala 1/1, cota initiala 1/1 1) MOLDOVEANU STELIAN 2) MOLDOVEANU ELENA	A1
Act Administrativ nr. 112, din 26/05/1995 emis de PRIMARIA MUNICIPIULUI CAMPINA (AUTORIZATIE DE CONSTRUCTIE;);		
B2	Intabulare, drept de PROPRIETATE, dobandit prin Construire, cota actuala 1/1, cota initiala 1/1 1) MOLDOVEANU STELIAN	A1.1
Act Administrativ nr. 202, din 20/06/2000 emis de PRIMARIA MUNICIPIULUI CAMPINA (AUTORIZATIE DE CONSTRUCTIE;);		
B3	Intabulare, drept de PROPRIETATE, dobandit prin Construire, cota actuala 1/1, cota initiala 1/1 1) MOLDOVEANU STELIAN	A1.2

C. Partea III. SARCINI .

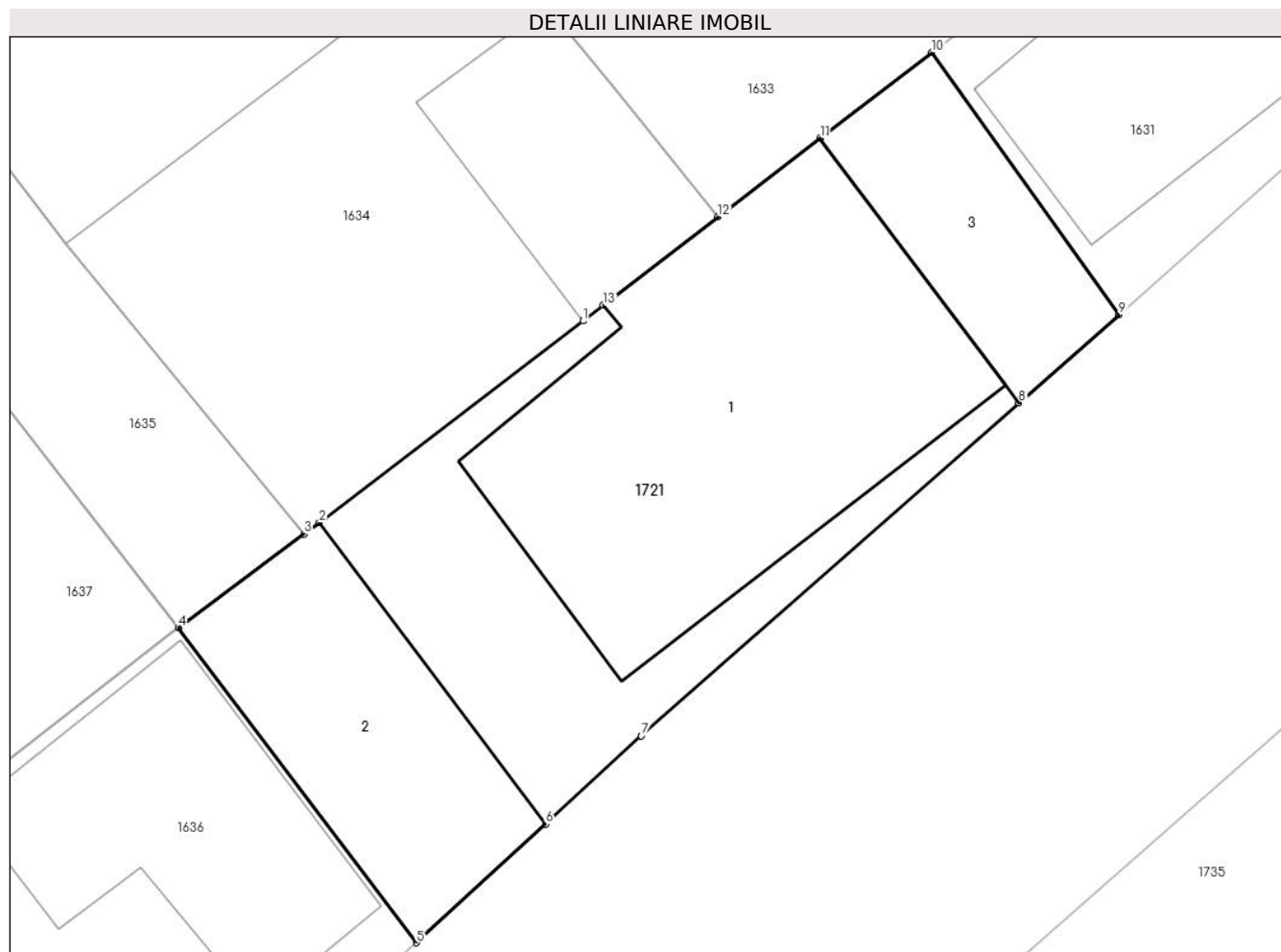
Inscrieri privind dezmembramintele dreptului de proprietate, drepturi reale de garanție și sarcini	Referințe
NU SUNT	

Anexa Nr. 1 La Partea I

Teren

Nr cadastral	Suprafața (mp)*	Observații / Referințe
	Din acte: 175 Masurata: 166	

* Suprafața este determinată în planul de proiecție Stereo 70.



Date referitoare la teren

Crt	Categorie folosință	Intra vilan	Suprafața (mp)	Tarla	Parcelă	Nr. topo	Observații / Referințe
1	curți constructii	DA	166	72	3882	-	

Date referitoare la construcții

Crt	Număr	Destinație construcție	Supraf. (mp)	Situație juridică	Observații / Referințe
A1.1	-C1	construcții de locuințe	Din acte: 0 Masurata: 71	Cu acte	Nr. niveluri:2; S. construita la sol:71 mp;
A1.2	-C2	construcții de locuințe	Din acte: 0 Masurata: 34	Cu acte	Nr. niveluri:1; S. construita la sol:34 mp;
A1.3	-C3	construcții anexa	Din acte: 0 Masurata: 22	Fara acte	Nr. niveluri:1; S. construita la sol:22 mp;

Lungime Segmente

1) Valorile lungimilor segmentelor sunt obținute din proiecție în plan.

Punct început	X / Y	Punct sfârșit	X / Y	Lungime segment (** (m)
1	557.235,797 404.681,474	2	557.229,921 404.676,981	7.397

Punct început	X / Y	Punct sfârșit	X / Y	Lungime segment (** (m)
2	557.229,921 404.676,981	3	557.229,581 404.676,729	0.423
3	557.229,581 404.676,729	4	557.226,779 404.674,644	3.493
4	557.226,779 404.674,644	5	557.232,089 404.667,618	8.807
5	557.232,089 404.667,618	6	557.234,965 404.670,267	3.91
6	557.234,965 404.670,267	7	557.237,098 404.672,23	2.899
7	557.237,098 404.672,23	8	557.245,513 404.679,652	11.22
8	557.245,513 404.679,652	9	557.247,743 404.681,62	2.974
9	557.247,743 404.681,62	10	557.243,567 404.687,462	7.181
10	557.243,567 404.687,462	11	557.241,082 404.685,551	3.135
11	557.241,082 404.685,551	12	557.238,803 404.683,794	2.878
12	557.238,803 404.683,794	13	557.236,247 404.681,823	3.228
13	557.236,247 404.681,823	1	557.235,797 404.681,474	0.569

** Lungimile segmentelor sunt determinate în planul de proiecție Stereo 70 și sunt rotunjite la 1 milimetru.

*** Distanța dintre puncte este formată din segmente cumulate ce sunt mai mici decât valoarea 1 milimetru.

**DATE DESPRE IMOBILUL NR. 1722**

Oficiul de Cadastru și Publicitate Imobiliară PRAHOVA
Biroul de Cadastru și Publicitate Imobiliară Câmpina

A. Partea I. Descrierea imobilului

TEREN Intravilan

Nr. CF vechi:629(e:629)
Nr. cadastral vechi:584(e:11004)

Adresa: Loc. Câmpina, Str Dunarea, Nr. 19A, Jud. Prahova

Nr. Crt	Nr cadastral Nr. topografic	Suprafața* (mp)	Observații / Referințe
A1	22092	317	Sector cadastral:13 Teren imprejmuit;

Construcții

Crt	Nr cadastral Nr. topografic	Adresa	Observații / Referințe
A1.3	22092-C3	Loc. Câmpina, Str Dunarea, Nr. 19A, Jud. Prahova	Nr. niveluri:1; S. construita la sol:89 mp;
A1.4	22092-C4	Loc. Câmpina, Str Dunarea, Nr. 19A, Jud. Prahova	Nr. niveluri:1; S. construita la sol:56 mp; S. construita desfasurata:56 mp;

B. Partea II. Proprietari și acte

Inscrieri privitoare la dreptul de proprietate și alte drepturi reale		Referințe
11325 / 02/06/2008		
Contract De Vanzare-Cumparare nr. 2600, din 30/05/2008 emis de NP VASILE SAVULESCU;		
B5	Intabulare, drept de PROPRIETATEcumparare ca bun propriu, dobandit prin Conventie, cota actuala 1/1, cota initiala 1/1 1) POPA ANDREIA	A1, A1.3, A1.4

C. Partea III. SARCINI

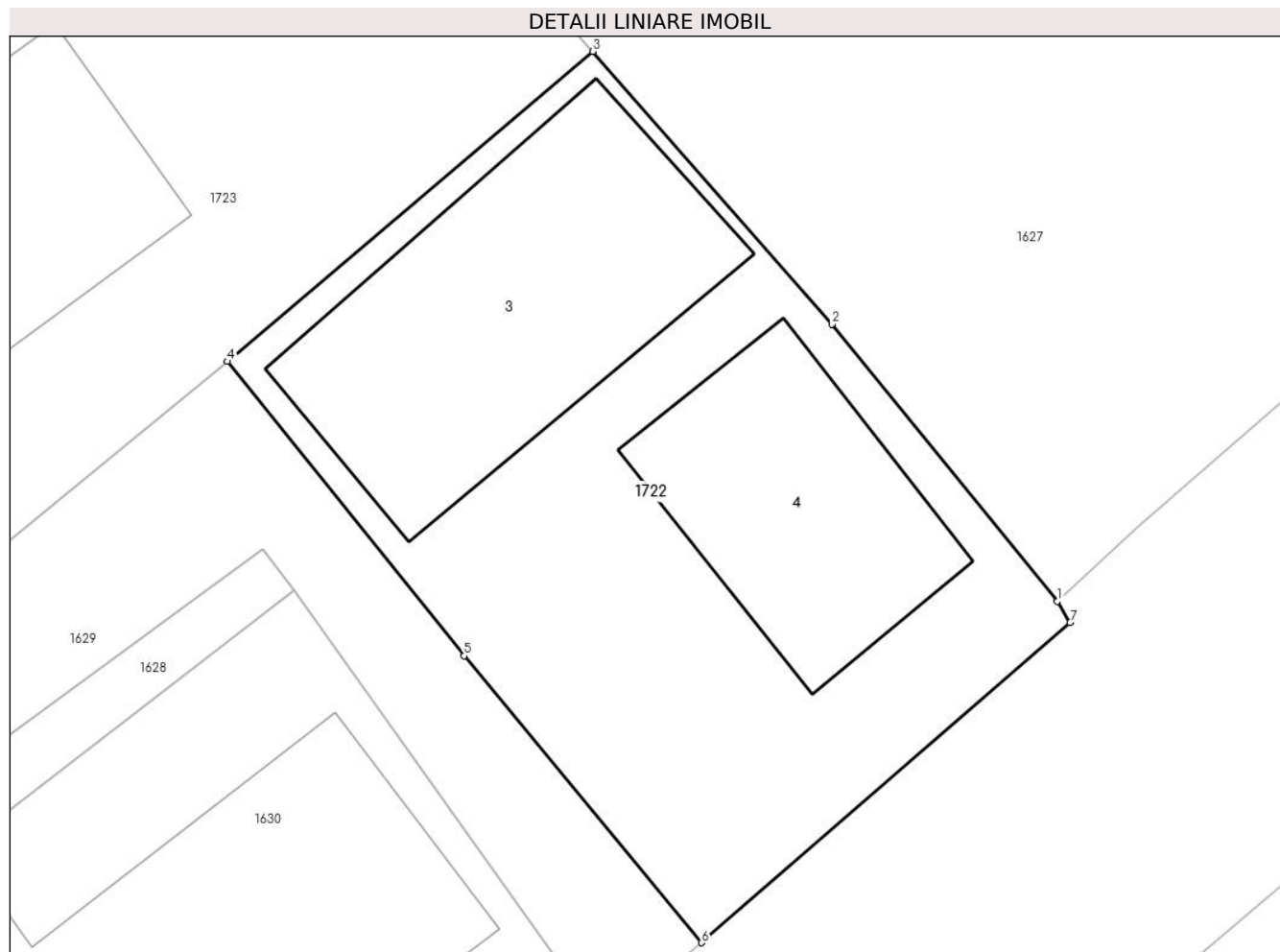
Inscrieri privind dezmembramintele dreptului de proprietate, drepturi reale de garanție și sarcini		Referințe
11325 / 02/06/2008		
Contract De Vanzare-Cumparare nr. 2600, din 30/05/2008 emis de NP VASILE SAVULESCU;		
C1	Intabulare, drept de UZUFRUCT VIAGER, cota actuala 1/1, cota initiala 1/1 1) PASCU ION 2) PASCU VASILICA	A1, A1.3, A1.4

Anexa Nr. 1 La Partea I

Teren

Nr cadastral	Suprafața (mp)*	Observații / Referințe
22092	317	

* Suprafața este determinată în planul de proiecție Stereo 70.



Date referitoare la teren

Crt	Categorie folosință	Intravilan	Suprafața (mp)	Tarla	Parcelă	Nr. topo	Observații / Referințe
1	curți constructii	DA	317	72	3876	-	

Date referitoare la construcții

Crt	Număr	Destinație construcție	Supraf. (mp)	Situație juridică	Observații / Referințe
A1.3	22092-C3	construcții de locuințe	Din acte: 0 Masurata: 89	Cu acte	Nr. niveluri:1; S. construita la sol:89 mp;
A1.4	22092-C4	construcții anexa	Din acte: 0 Masurata: 56	Cu acte	Nr. niveluri:1; S. construita la sol:56 mp; S. construita desfasurata:56 mp;

Lungime Segmente

1) Valorile lungimilor segmentelor sunt obținute din proiecție în plan.

Punct început	X / Y	Punct sfârșit	X / Y	Lungime segment (** (m)
1	557.291,985 404.721,421	2	557.285,348 404.729,565	10.506
2	557.285,348 404.729,565	3	557.278,323 404.737,583	10.66
3	557.278,323 404.737,583	4	557.267,56 404.728,47	14.103

Punct început	X / Y	Punct sfârșit	X / Y	Lungime segment (** (m)
4	557.267,56 404.728,47	5	557.274,525 404.719,814	11.11
5	557.274,525 404.719,814	6	557.281,519 404.711,385	10.953
6	557.281,519 404.711,385	7	557.292,357 404.720,796	14.354
7	557.292,357 404.720,796	1	557.291,985 404.721,421	0.727

** Lungimile segmentelor sunt determinate în planul de proiecție Stereo 70 și sunt rotunjite la 1 milimetru.

*** Distanța dintre puncte este formată din segmente cumulate ce sunt mai mici decât valoarea 1 milimetru.

**DATE DESPRE IMOBILUL NR. 1723**

Oficiul de Cadastru și Publicitate Imobiliară PRAHOVA
Biroul de Cadastru și Publicitate Imobiliară Câmpina

A. Partea I. Descrierea imobilului

TEREN Intravilan

Adresa: Loc. Câmpina, Str Zimbrului, Jud. Prahova

Nr. Crt	Nr cadastral Nr. topografic	Suprafața* (mp)	Observații / Referințe
A1		285	Sector cadastral:13 Teren imprejmuit;

B. Partea II. Proprietari și acte

Inscrieri privitoare la dreptul de proprietate și alte drepturi reale		Referințe
/		
Act Normativ nr. 7, din 13/03/1996 emis de PARLAMENTUL ROMANIEI (LEGE;);		
B1	Intabulare, drept de PROPRIETATE, dobandit prin Lege, cota actuala 1/1, cota initiala 1/1 1) NEIDENTIFICAT NEIDENTIFICAT	A1
B2	Se noteaza PROPRIETAR NEIDENTIFICAT - conform art.13, alin. 15 din Legea 7/1996	A1

C. Partea III. SARCINI .

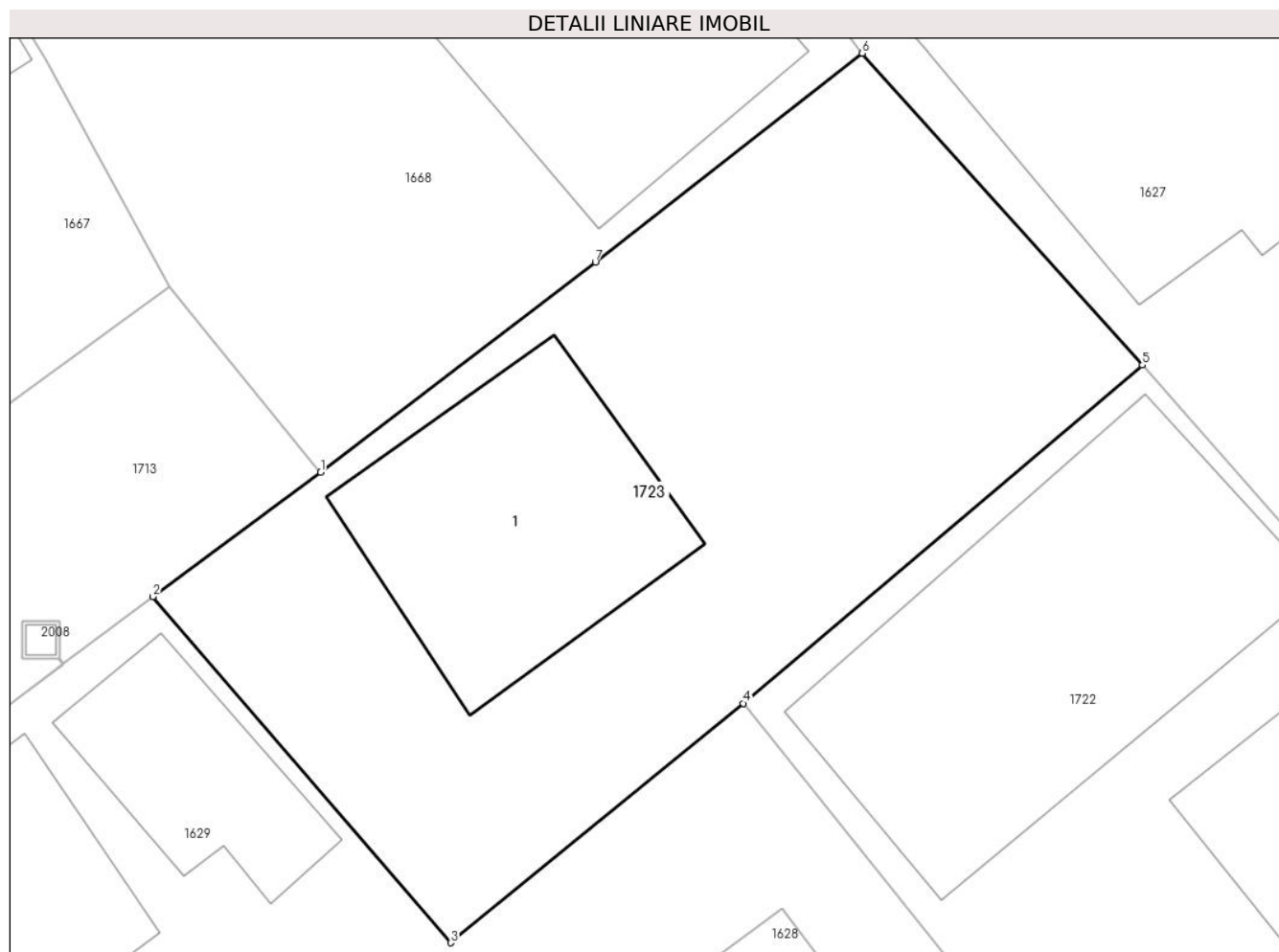
Inscrieri privind dezmembramintele dreptului de proprietate, drepturi reale de garanție și sarcini	Referințe
NU SUNT	

Anexa Nr. 1 La Partea I

Teren

Nr cadastral	Suprafața (mp)*	Observații / Referințe
	285	

* Suprafața este determinată în planul de proiecție Stereo 70.



Date referitoare la teren

Crt	Categorie folosință	Intravilan	Suprafața (mp)	Tarla	Parcelă	Nr. topo	Observații / Referințe
1	curți constructii	DA	285	72	3879	-	

Date referitoare la construcții

Crt	Număr	Destinație construcție	Supraf. (mp)	Situație juridică	Observații / Referințe
A1.1	-C1	construcții de locuințe	Din acte: 0 Masurata: 54	Fara acte	Nr. niveluri:1; S. construita la sol:54 mp;

Lungime Segmente

1) Valorile lungimilor segmentelor sunt obținute din proiecție în plan.

Punct început	X / Y	Punct sfârșit	X / Y	Lungime segment (** (m)
1	557.256,169 404.734,691	2	557.251,644 404.731,345	5.628
2	557.251,644 404.731,345	3	557.259,672 404.722,019	12.305
3	557.259,672 404.722,019	4	557.267,56 404.728,47	10.19
4	557.267,56 404.728,47	5	557.278,323 404.737,583	14.103

Punct început	X / Y	Punct sfârșit	X / Y	Lungime segment (** (m)
5	557.278,323 404.737,583	6	557.270,772 404.745,986	11.297
6	557.270,772 404.745,986	7	557.263,57 404.740,358	9.14
7	557.263,57 404.740,358	1	557.256,169 404.734,691	9.321

** Lungimile segmentelor sunt determinate în planul de proiecție Stereo 70 și sunt rotunjite la 1 milimetru.

*** Distanța dintre puncte este formată din segmente cumulate ce sunt mai mici decât valoarea 1 milimetru.

**DATE DESPRE IMOBILUL NR. 1724**

Oficiul de Cadastru și Publicitate Imobiliară PRAHOVA
Biroul de Cadastru și Publicitate Imobiliară Câmpina

A. Partea I. Descrierea imobilului

TEREN Intravilan

Adresa: Loc. Câmpina, Str Zimbrului, Nr. 3C, Jud. Prahova

Nr. Crt	Nr cadastral Nr. topografic	Suprafața* (mp)	Observații / Referințe
A1	27989	363	Sector cadastral:13 Teren imprejmuit;

B. Partea II. Proprietari și acte

Inscrieri privitoare la dreptul de proprietate și alte drepturi reale		Referințe
4195 / 14/02/2018		
Act Administrativ nr. 80, din 25/05/2017 emis de CONILIUL LOCAL AL MUN. CAMPINA (; act administrativ nr 15329 din 20.06.2017, emis de PRIMARIA MUNICIPIULUI CAMPINA;act administrativ nr 86104 din 09.03.2000, emis de COMISIA JUDETEANA PENTRU STABILIREA DREPTULUI DE PROPRIETATE);		
B1	Intabulare, drept de PROPRIETATE, dobandit prin Lege, cota actuala 219/363, cota initiala 219/363 1) MUNICIPIUL CAMPINA-DOMENIUL PRIVAT , CIF:2843272, ptr teren de 219 mp indiviz din 363 mp	A1
18859 / 09/07/2018		
Act Notarial nr. 256, din 02/07/2018 emis de NP Ivan Mihaela;		
B3	Intabulare, drept de PROPRIETATE, dobandit prin Succesiune, cota actuala 144/363, cota initiala 144/363 1) SONEA MARIUS-OCTAVIAN , ptr teren de 144 mp indiviz din 363 mp;	A1

C. Partea III. SARCINI .

Inscrieri privind dezmembramintele dreptului de proprietate, drepturi reale de garanție și sarcini	Referințe
NU SUNT	

Anexa Nr. 1 La Partea I

Teren

Nr cadastral	Suprafața (mp)*	Observații / Referințe
27989	363	

* Suprafața este determinată în planul de proiecție Stereo 70.



Date referitoare la teren

Crt	Categorie folosință	Intravilan	Suprafața (mp)	Tarla	Parcelă	Nr. topo	Observații / Referințe
1	curți constructii	DA	363	72	3911	-	

Date referitoare la construcții

Crt	Număr	Destinație construcție	Supraf. (mp)	Situație juridică	Observații / Referințe
A1.1	27989-C1	construcții de locuințe	Din acte: 0 Masurata: 15	Fara acte	Nr. niveluri:1; S. construita la sol:15 mp;
A1.2	27989-C2	construcții anexa	Din acte: 0 Masurata: 18	Fara acte	Nr. niveluri:1; S. construita la sol:18 mp;
A1.3	27989-C3	construcții anexa	Din acte: 0 Masurata: 11	Fara acte	Nr. niveluri:1; S. construita la sol:11 mp;
A1.4	27989-C4	construcții anexa	Din acte: 0 Masurata: 39	Fara acte	Nr. niveluri:1; S. construita la sol:39 mp;
A1.5	27989-C5	construcții anexa	Din acte: 0 Masurata: 8	Fara acte	Nr. niveluri:1; S. construita la sol:8 mp;

Lungime Segmente

1) Valorile lungimilor segmentelor sunt obținute din proiecție în plan.

Punct început	X / Y	Punct sfârșit	X / Y	Lungime segment (** (m)
1	557.140,272 404.656,758	2	557.143,426 404.659,138	3.951
2	557.143,426 404.659,138	3	557.147,191 404.661,98	4.717
3	557.147,191 404.661,98	4	557.145,329 404.664,47	3.109
4	557.145,329 404.664,47	5	557.144,599 404.663,928	0.909
5	557.144,599 404.663,928	6	557.141,066 404.668,569	5.833
6	557.141,066 404.668,569	7	557.149,114 404.674,583	10.047
7	557.149,114 404.674,583	8	557.147,117 404.677,222	3.309
8	557.147,117 404.677,222	9	557.144,306 404.681,109	4.797
9	557.144,306 404.681,109	10	557.142,666 404.683,399	2.817
10	557.142,666 404.683,399	11	557.141,201 404.685,545	2.598
11	557.141,201 404.685,545	12	557.139,988 404.687,379	2.199
12	557.139,988 404.687,379	13	557.136,889 404.685,327	3.717
13	557.136,889 404.685,327	14	557.135,83 404.684,689	1.236
14	557.135,83 404.684,689	15	557.128,915 404.680,978	7.848
15	557.128,915 404.680,978	16	557.126,741 404.679,812	2.467
16	557.126,741 404.679,812	17	557.124,652 404.678,648	2.391
17	557.124,652 404.678,648	18	557.125,693 404.677,092	1.872
18	557.125,693 404.677,092	1	557.140,272 404.656,758	25.02

** Lungimile segmentelor sunt determinate în planul de proiecție Stereo 70 și sunt rotunjite la 1 milimetru.

*** Distanța dintre puncte este formată din segmente cumulate ce sunt mai mici decât valoarea 1 milimetru.

**DATE DESPRE IMOBILUL NR. 1726**

Oficiul de Cadastru și Publicitate Imobiliară PRAHOVA
Biroul de Cadastru și Publicitate Imobiliară Câmpina

A. Partea I. Descrierea imobilului

TEREN Intravilan

Adresa: Loc. Câmpina, Bdul Carol I, Nr. 212 BIS, Jud. Prahova

Nr. Crt	Nr cadastral Nr. topografic	Suprafața* (mp)	Observații / Referințe
A1		1.227	Sector cadastral:14 Teren imprejmuit;

B. Partea II. Proprietari și acte

Inscrieri privitoare la dreptul de proprietate și alte drepturi reale		Referințe
/		
Act Normativ nr. 7, din 13/03/1996 emis de PARLAMENTUL ROMANIEI (LEGE;);		
B1	Intabulare, drept de PROPRIETATE, dobandit prin Lege, cota actuala 1/1, cota initiala 1/1 1) NEIDENTIFICAT NEIDENTIFICAT	A1
B2	Se noteaza PROPRIETAR NEIDENTIFICAT - conform art.13, alin. 15 din Legea 7/1996	A1

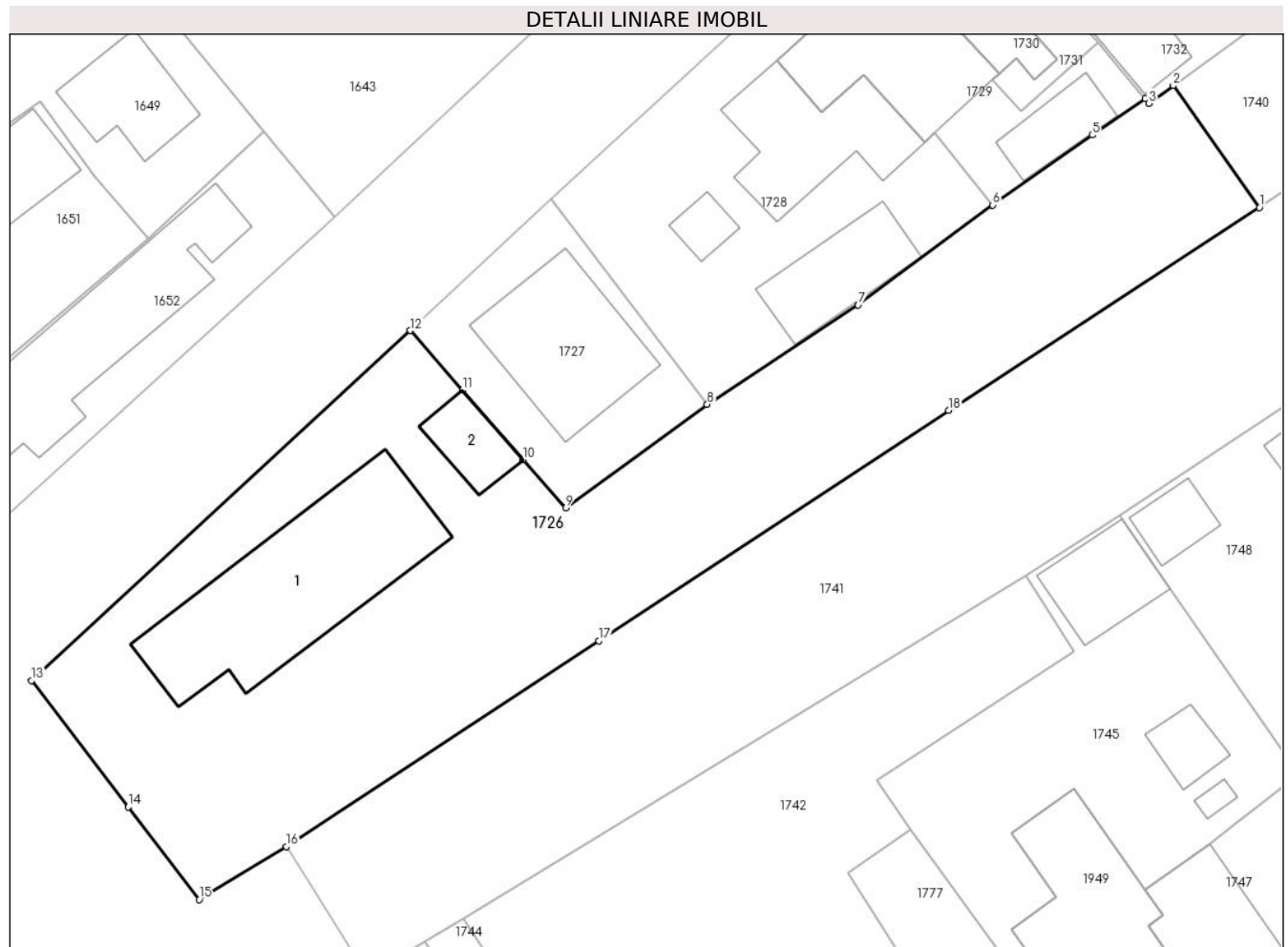
C. Partea III. SARCINI .

Inscrieri privind dezmembramintele dreptului de proprietate, drepturi reale de garanție și sarcini	Referințe
NU SUNT	

Teren

Nr cadastral	Suprafața (mp)*	Observații / Referințe
	1.227	

* Suprafața este determinată în planul de proiecție Stereo 70.



Date referitoare la teren

Crt	Categorie folosință	Intravilan	Suprafața (mp)	Tarla	Parcelă	Nr. topo	Observații / Referințe
1	curți constructii	DA	462	70	3809	-	
2	livada	DA	263	70	3807	-	
3	arabil	DA	502	70	3808	-	

Date referitoare la construcții

Crt	Număr	Destinație construcție	Supraf. (mp)	Situație juridică	Observații / Referințe
A1.1	-C1	construcții de locuințe	Din acte: 0 Masurata: 149	Fara acte	Nr. niveluri:1; S. construita la sol:149 mp;
A1.2	-C2	construcții anexa	Din acte: 0 Masurata: 23	Fara acte	Nr. niveluri:1; S. construita la sol:23 mp;

Lungime Segmente

1) Valorile lungimilor segmentelor sunt obținute din proiecție în plan.

Punct început	X / Y	Punct sfârșit	X / Y	Lungime segment (** (m))
1	557.215,16 404.596,089	2	557.209,388 404.604,254	9,999

Punct început	X / Y	Punct sfârșit	X / Y	Lungime segment (** (m)
2	557.209,388 404.604,254	3	557.207,748 404.603,071	2.022
3	557.207,748 404.603,071	4	557.207,495 404.603,374	0.395
4	557.207,495 404.603,374	5	557.203,937 404.600,941	4.31
5	557.203,937 404.600,941	6	557.197,284 404.596,257	8.136
6	557.197,284 404.596,257	7	557.188,256 404.589,565	11.238
7	557.188,256 404.589,565	8	557.178,141 404.582,902	12.112
8	557.178,141 404.582,902	9	557.168,638 404.575,955	11.771
9	557.168,638 404.575,955	10	557.165,804 404.579,196	4.305
10	557.165,804 404.579,196	11	557.161,729 404.583,855	6.19
11	557.161,729 404.583,855	12	557.158,241 404.587,843	5.298
12	557.158,241 404.587,843	13	557.132,834 404.564,396	34.573
13	557.132,834 404.564,396	14	557.139,309 404.555,945	10.646
14	557.139,309 404.555,945	15	557.144,069 404.549,732	7.827
15	557.144,069 404.549,732	16	557.149,919 404.553,283	6.843
16	557.149,919 404.553,283	17	557.170,863 404.567,068	25.073
17	557.170,863 404.567,068	18	557.194,316 404.582,504	28.077
18	557.194,316 404.582,504	1	557.215,16 404.596,089	24.88

** Lungimile segmentelor sunt determinate în planul de proiecție Stereo 70 și sunt rotunjite la 1 milimetru.

*** Distanța dintre puncte este formată din segmente cumulate ce sunt mai mici decât valoarea 1 milimetru.

**DATE DESPRE IMOBILUL NR. 1727**

Oficiul de Cadastru și Publicitate Imobiliară PRAHOVA
Biroul de Cadastru și Publicitate Imobiliară Câmpina

A. Partea I. Descrierea imobilului

TEREN Intravilan

Adresa: Loc. Câmpina, Str Dunarea, Nr. 2, Jud. Prahova

Nr. Crt	Nr cadastral Nr. topografic	Suprafața* (mp)	Observații / Referințe
A1		203	Sector cadastral:14 Teren imprejmuit;

B. Partea II. Proprietari și acte

Inscrieri privitoare la dreptul de proprietate și alte drepturi reale		Referințe
/		
Act Normativ nr. 7, din 13/03/1996 emis de PARLAMENTUL ROMANIEI (LEGE;);		
B1	Intabulare, drept de PROPRIETATE, dobandit prin Lege, cota actuala 1/1, cota initiala 1/1 1) NEIDENTIFICAT NEIDENTIFICAT	A1
B2	Se noteaza PROPRIETAR NEIDENTIFICAT - conform art.13, alin. 15 din Legea 7/1996	A1

C. Partea III. SARCINI .

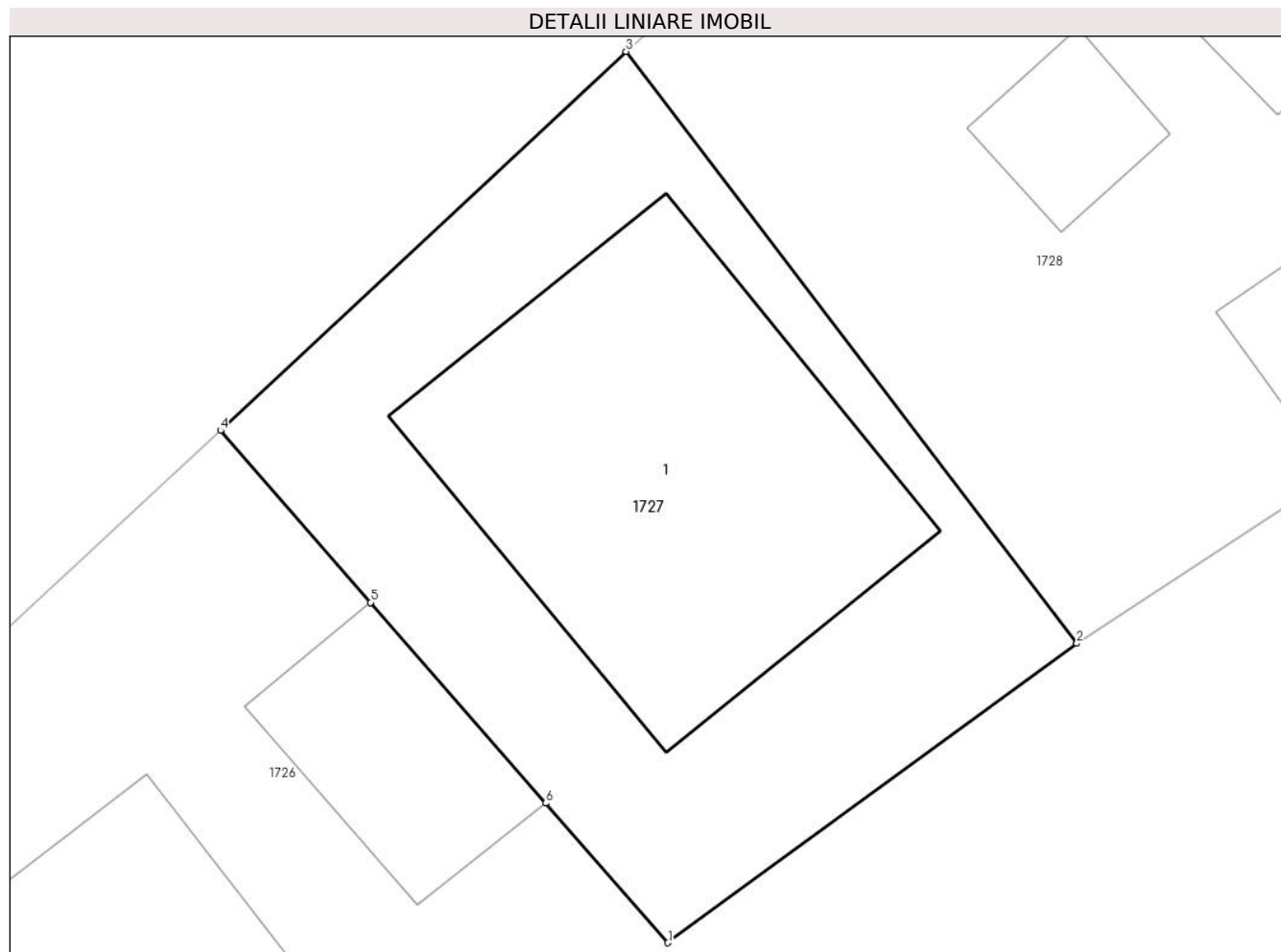
Inscrieri privind dezmembramintele dreptului de proprietate, drepturi reale de garanție și sarcini	Referințe
NU SUNT	

Anexa Nr. 1 La Partea I

Teren

Nr cadastral	Suprafața (mp)*	Observații / Referințe
	203	

* Suprafața este determinată în planul de proiecție Stereo 70.



Date referitoare la teren

Crt	Categorie folosință	Intra vilan	Suprafața (mp)	Tarla	Parcelă	Nr. topo	Observații / Referințe
1	curți constructii	DA	203	70	3811	-	

Date referitoare la construcții

Crt	Număr	Destinație construcție	Supraf. (mp)	Situație juridică	Observații / Referințe
A1.1	-C1	construcții de locuințe	Din acte: 0 Masurata: 83	Fara acte	Nr. niveluri:3; S. construita la sol:83 mp; S. construita desfasurata:83 mp; P+1+M

Lungime Segmente

1) Valorile lungimilor segmentelor sunt obținute din proiecție în plan.

Punct început	X / Y	Punct sfârșit	X / Y	Lungime segment (** (m)
1	557.168,638 404.575,955	2	557.178,141 404.582,902	11.771
2	557.178,141 404.582,902	3	557.167,667 404.596,641	17.276
3	557.167,667 404.596,641	4	557.158,241 404.587,843	12.894
4	557.158,241 404.587,843	5	557.161,729 404.583,855	5.298

Punct început	X / Y	Punct sfârșit	X / Y	Lungime segment (** (m)
5	557.161,729 404.583,855	6	557.165,804 404.579,196	6.19
6	557.165,804 404.579,196	1	557.168,638 404.575,955	4.305

** Lungimile segmentelor sunt determinate în planul de proiecție Stereo 70 și sunt rotunjite la 1 milimetru.

*** Distanța dintre puncte este formată din segmente cumulate ce sunt mai mici decât valoarea 1 milimetru.

**DATE DESPRE IMOBILUL NR. 1728**

Oficiul de Cadastru și Publicitate Imobiliară PRAHOVA
Biroul de Cadastru și Publicitate Imobiliară Câmpina

A. Partea I. Descrierea imobilului

TEREN Intravilan

Nr. CF vechi:3
Nr. cadastral vechi:13

Adresa: Loc. Câmpina, Str Dunarea, Nr. 2B, Jud. Prahova

Nr. Crt	Nr cadastral Nr. topografic	Suprafața* (mp)	Observații / Referințe
A1	26005	401	Sector cadastral:14 Teren imprejmuit;

Construcții

Crt	Nr cadastral Nr. topografic	Adresa	Observații / Referințe
A1.1	26005-C1	Loc. Câmpina, Str Dunarea, Nr. 2B, Jud. Prahova	Nr. niveluri:1; S. construita la sol:72 mp;

B. Partea II. Proprietari și acte

Inscrieri privitoare la dreptul de proprietate și alte drepturi reale		Referințe
31 / 21/07/1999		
Contract De Vanzare-Cumparare nr. 2273, din 21/07/1999 emis de NP Pop Mihai;		
B1	Intabulare, drept de PROPRIETATEcumparare ca bun comun, dobandit prin Conventie, cota actuala 1/1, cota initiala 1/1 1) PASCU TANIA MIHAELA 2) PASCU MARIAN <i>OBSERVATII: (provenita din conversia CF 3)</i>	A1, A1.1

C. Partea III. SARCINI

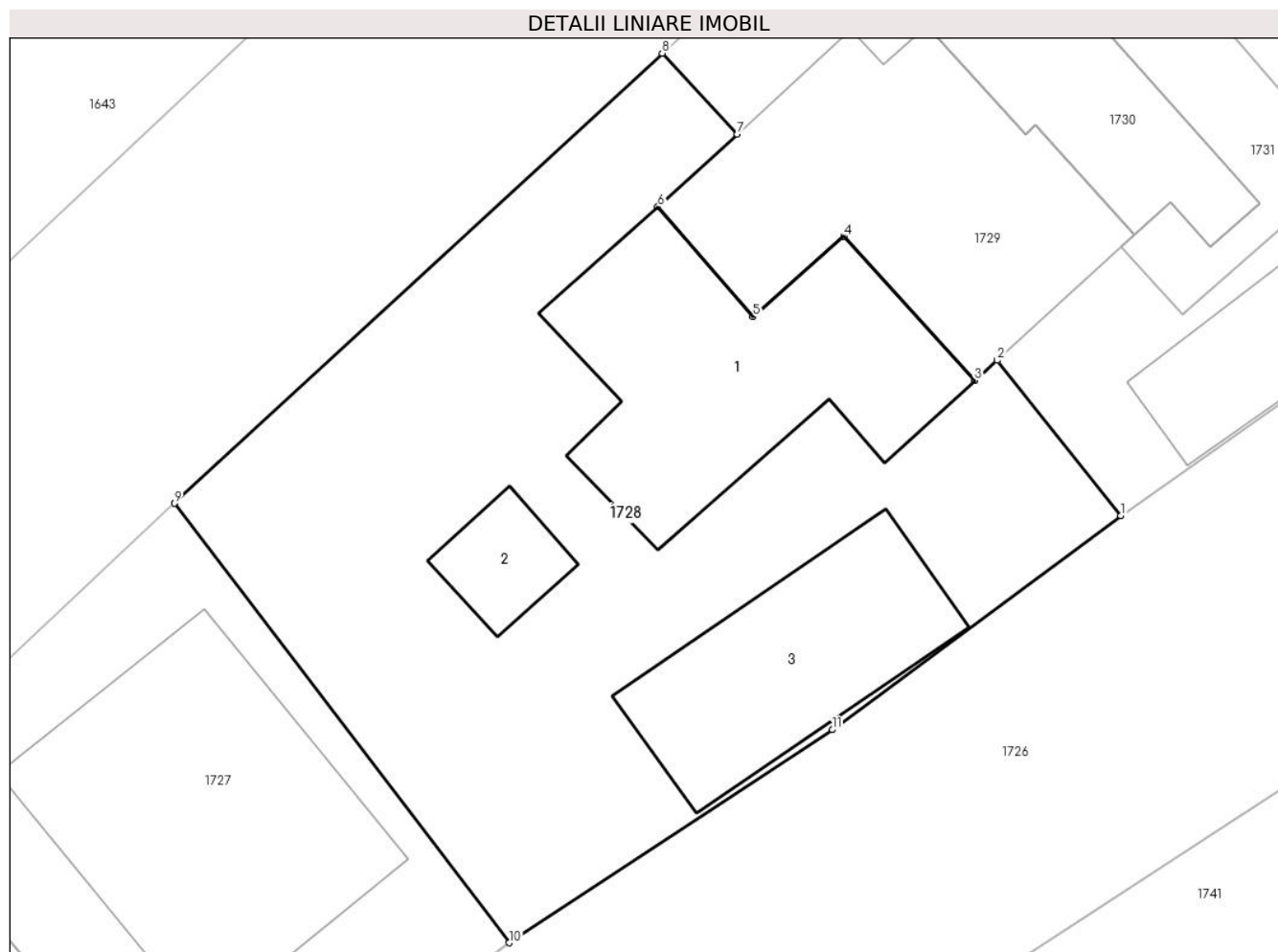
Inscrieri privind dezmembramintele dreptului de proprietate, drepturi reale de garanție și sarcini		Referințe
31 / 21/07/1999		
Contract De Vanzare-Cumparare nr. 2273, din 21/07/1999 emis de NP Pop Mihai;		
C1	se inscrie privilegiul vanzatorului ptr restul de pret in suma de 50 milioane lei in favoarea lui Enache Elena <i>OBSERVATII: (provenita din conversia CF 3)</i>	A1, A1.1
40 / 23/07/1999		
Contract De Ipoteca nr. 2296, din 23/07/1999 emis de NP Pop Mihai;		
C2	Intabulare, drept de IPOTECA, Valoare:50000000 LEI 1) CEC SA SUC JUD PRAHOVA, CIF:9999999999999 <i>OBSERVATII: (provenita din conversia CF 3)</i>	A1, A1.1

Anexa Nr. 1 La Partea I

Teren

Nr cadastral	Suprafața (mp)*	Observații / Referințe
26005	401	

* Suprafața este determinată în planul de proiecție Stereo 70.



Date referitoare la teren

Crt	Categorie folosință	Intra vilan	Suprafața (mp)	Tarla	Parcelă	Nr. topo	Observații / Referințe
1	curți constructii	DA	401	70	3812	-	

Date referitoare la construcții

Crt	Număr	Destinație construcție	Supraf. (mp)	Situație juridică	Observații / Referințe
A1.1	26005-C1	construcții de locuințe	72	Cu acte	Nr. niveluri:1; S. construita la sol:72 mp;
A1.2	26005-C2	construcții anexa	Din acte: 0 Masurata: 11	Fara acte	Nr. niveluri:1; S. construita la sol:11 mp;
A1.3	26005-C3	construcții anexa	Din acte: 0 Masurata: 47	Fara acte	Nr. niveluri:1; S. construita la sol:47 mp;

Lungime Segmente

1) Valorile lungimilor segmentelor sunt obținute din proiecție în plan.

Punct început	X / Y	Punct sfârșit	X / Y	Lungime segment (** (m)
1	557.197,284 404.596,257	2	557.193,414 404.601,113	6.209
2	557.193,414 404.601,113	3	557.192,706 404.600,48	0.95

Punct început	X / Y	Punct sfârșit	X / Y	Lungime segment (** (m)
3	557.192,706 404.600,48	4	557.188,612 404.604,982	6.085
4	557.188,612 404.604,982	5	557.185,772 404.602,475	3.788
5	557.185,772 404.602,475	6	557.182,796 404.605,909	4.544
6	557.182,796 404.605,909	7	557.185,283 404.608,181	3.369
7	557.185,283 404.608,181	8	557.182,93 404.610,714	3.457
8	557.182,93 404.610,714	9	557.167,667 404.596,641	20.761
9	557.167,667 404.596,641	10	557.178,141 404.582,902	17.276
10	557.178,141 404.582,902	11	557.188,256 404.589,565	12.112
11	557.188,256 404.589,565	1	557.197,284 404.596,257	11.238

** Lungimile segmentelor sunt determinate în planul de proiecție Stereo 70 și sunt rotunjite la 1 milimetru.

*** Distanța dintre puncte este formată din segmente cumulate ce sunt mai mici decât valoarea 1 milimetru.

**DATE DESPRE IMOBILUL NR. 1729**

Oficiul de Cadastru și Publicitate Imobiliară PRAHOVA
Biroul de Cadastru și Publicitate Imobiliară Câmpina

A. Partea I. Descrierea imobilului

TEREN Intravilan

Adresa: Loc. Câmpina, Str Dunarea, Nr. 2D, Jud. Prahova

Nr. Crt	Nr cadastral Nr. topografic	Suprafața* (mp)	Observații / Referințe
A1	27681	176	Sector cadastral:14 Teren imprejmuit;

Construcții

Crt	Nr cadastral Nr. topografic	Adresa	Observații / Referințe
A1.1	27681-C1	Loc. Câmpina, Str Dunarea, Nr. 2D, Jud. Prahova	Nr. niveluri:1; S. construita la sol:84 mp; S. construita desfasurata:84 mp;

B. Partea II. Proprietari și acte

Inscrieri privitoare la dreptul de proprietate și alte drepturi reale		Referințe
6981 / 07/04/2017		
Act Notarial nr. 1182, din 06/04/2017 emis de Ivan Mihaela;		
B4	Intabulare, drept de PROPRIETATEcumparare ca bun comun, dobandit prin Conventie, cota actuala 1/1, cota initiala 1/1 1) GÎLCĂ ELENA-ANCA 2) GÎLCĂ RĂZVAN-MARIAN	A1, A1.1

C. Partea III. SARCINI

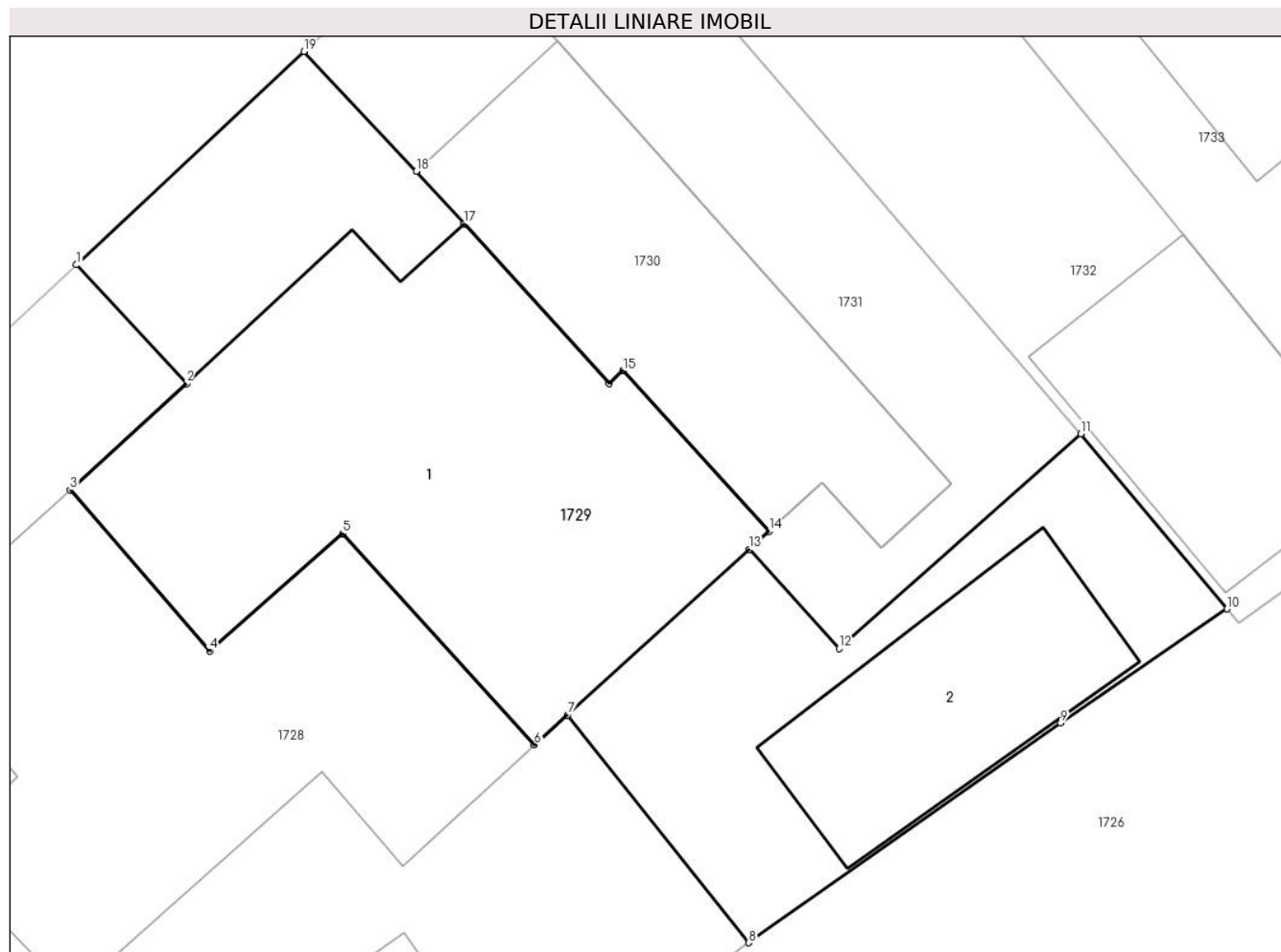
Inscrieri privind dezmembramintele dreptului de proprietate, drepturi reale de garanție și sarcini		Referințe
6981 / 07/04/2017		
Act Notarial nr. 1182, din 06/04/2017 emis de Ivan Mihaela;		
C1	Intabulare, drept de HABITATIEasupra camerei de langa baie 1) DRAGUS MARIA	A1.1

Anexa Nr. 1 La Partea I

Teren

Nr cadastral	Suprafața (mp)*	Observații / Referințe
27681	176	

* Suprafața este determinată în planul de proiecție Stereo 70.



Date referitoare la teren

Crt	Categorie folosință	Intra vilan	Suprafața (mp)	Tarla	Parcelă	Nr. topo	Observații / Referințe
1	curți constructii	DA	176	70	3813	-	

Date referitoare la construcții

Crt	Număr	Destinație construcție	Supraf. (mp)	Situație juridică	Observații / Referințe
A1.1	27681-C1	construcții de locuințe	Din acte: 0 Masurata: 84	Cu acte	Nr. niveluri:1; S. construita la sol:84 mp; S. construita desfasurata:84 mp;
A1.2	27681-C2	construcții anexa	Din acte: 0 Masurata: 26	Fara acte	Nr. niveluri:1; S. construita la sol:26 mp;

Lungime Segmente

1) Valorile lungimilor segmentelor sunt obținute din proiecție în plan.

Punct început	X / Y	Punct sfârșit	X / Y	Lungime segment (** (m)
1	557.182,93 404.610,714	2	557.185,283 404.608,181	3.457
2	557.185,283 404.608,181	3	557.182,796 404.605,909	3.369
3	557.182,796 404.605,909	4	557.185,772 404.602,475	4.544

Punct început	X / Y	Punct sfârşit	X / Y	Lungime segment (** (m)
4	557.185,772 404.602,475	5	557.188,612 404.604,982	3.788
5	557.188,612 404.604,982	6	557.192,706 404.600,48	6.085
6	557.192,706 404.600,48	7	557.193,414 404.601,113	0.95
7	557.193,414 404.601,113	8	557.197,284 404.596,257	6.209
8	557.197,284 404.596,257	9	557.203,937 404.600,941	8.136
9	557.203,937 404.600,941	10	557.207,495 404.603,374	4.31
10	557.207,495 404.603,374	11	557.204,373 404.607,108	4.867
11	557.204,373 404.607,108	12	557.199,211 404.602,528	6.901
12	557.199,211 404.602,528	13	557.197,287 404.604,644	2.86
13	557.197,287 404.604,644	14	557.197,713 404.605,033	0.577
14	557.197,713 404.605,033	15	557.194,597 404.608,459	4.631
15	557.194,597 404.608,459	16	557.194,295 404.608,185	0.408
16	557.194,295 404.608,185	17	557.191,201 404.611,588	4.599
17	557.191,201 404.611,588	18	557.190,183 404.612,708	1.514
18	557.190,183 404.612,708	19	557.187,783 404.615,263	3.505
19	557.187,783 404.615,263	1	557.182,93 404.610,714	6.652

** Lungimile segmentelor sunt determinate în planul de proiecţie Stereo 70 şi sunt rotunjite la 1 milimetru.

*** Distanţa dintre puncte este formată din segmente cumulate ce sunt mai mici decât valoarea 1 milimetru.

**DATE DESPRE IMOBILUL NR. 1730**

Oficiul de Cadastru și Publicitate Imobiliară PRAHOVA
Biroul de Cadastru și Publicitate Imobiliară Câmpina

A. Partea I. Descrierea imobilului

TEREN Intravilan

Adresa: Loc. Câmpina, Str Dunarea, Nr. 2A, Jud. Prahova

Nr. Crt	Nr cadastral Nr. topografic	Suprafața* (mp)	Observații / Referințe
A1	27649	60	Sector cadastral:14 Teren imprejmuit;

Construcții

Crt	Nr cadastral Nr. topografic	Adresa	Observații / Referințe
A1.1	27649-C1	Loc. Câmpina, Str Dunarea, Nr. 2A, Jud. Prahova	Nr. niveluri:2; S. construita la sol:45 mp; Sc mansarda = 41.65 mp, Su beci= 8.51 mp

B. Partea II. Proprietari și acte

Inscrieri privitoare la dreptul de proprietate și alte drepturi reale		Referințe
417 / 11/01/2017		
Hotarare Judecatoreasca nr. 1264, din 03/05/2007 emis de JUDECATORIA CAMPINA;		
B1	Intabulare, drept de PROPRIETATE, dobandit prin Hotarare Judecatoreasca, cota actuala 1/1, cota initiala 1/1 1) DRAGUS CONSTANTIN 2) DRAGUS GABRIELA	A1, A1.1

C. Partea III. SARCINI .

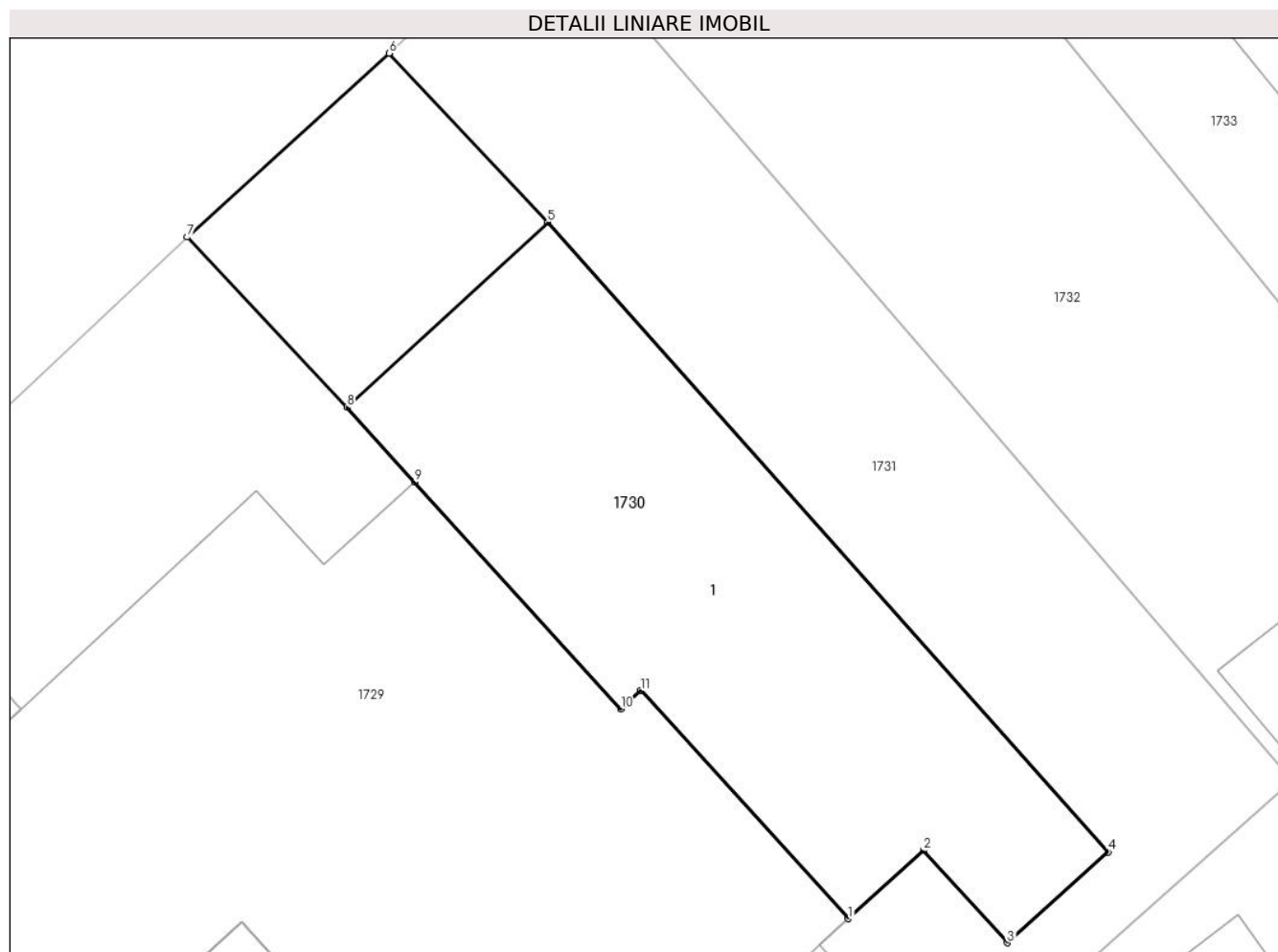
Inscrieri privind dezmembramintele dreptului de proprietate, drepturi reale de garanție și sarcini	Referințe
NU SUNT	

Anexa Nr. 1 La Partea I

Teren

Nr cadastral	Suprafața (mp)*	Observații / Referințe
27649	60	

* Suprafața este determinată în planul de proiecție Stereo 70.



Date referitoare la teren

Crt	Categorie folosință	Intravilan	Suprafața (mp)	Tarla	Parcelă	Nr. topo	Observații / Referințe
1	curți constructii	DA	60	70	3813	-	

Date referitoare la construcții

Crt	Număr	Destinație construcție	Supraf. (mp)	Situație juridică	Observații / Referințe
A1.1	27649-C1	construcții de locuințe	Din acte: 0 Masurata: 45	Cu acte	Nr. niveluri: 2; S. construita la sol: 45 mp; Sc mansarda = 41.65 mp, Su beci = 8.51 mp

Lungime Segmente

1) Valorile lungimilor segmentelor sunt obținute din proiecție în plan.

Punct început	X / Y	Punct sfârșit	X / Y	Lungime segment (** (m)
1	557.197,713 404.605,033	2	557.198,84 404.606,058	1.523
2	557.198,84 404.606,058	3	557.200,099 404.604,673	1.872
3	557.200,099 404.604,673	4	557.201,616 404.606,037	2.04
4	557.201,616 404.606,037	5	557.193,198 404.615,486	12.655

Punct început	X / Y	Punct sfârșit	X / Y	Lungime segment (** (m)
5	557.193,198 404.615,486	6	557.190,815 404.618,022	3.48
6	557.190,815 404.618,022	7	557.187,783 404.615,263	4.099
7	557.187,783 404.615,263	8	557.190,183 404.612,708	3.505
8	557.190,183 404.612,708	9	557.191,201 404.611,588	1.514
9	557.191,201 404.611,588	10	557.194,295 404.608,185	4.599
10	557.194,295 404.608,185	11	557.194,597 404.608,459	0.408
11	557.194,597 404.608,459	1	557.197,713 404.605,033	4.631

** Lungimile segmentelor sunt determinate în planul de proiecție Stereo 70 și sunt rotunjite la 1 milimetru.

*** Distanța dintre puncte este formată din segmente cumulate ce sunt mai mici decât valoarea 1 milimetru.

**DATE DESPRE IMOBILUL NR. 1731**

Oficiul de Cadastru și Publicitate Imobiliară PRAHOVA
Biroul de Cadastru și Publicitate Imobiliară Câmpina

A. Partea I. Descrierea imobilului

TEREN Intravilan

Adresa: Loc. Câmpina, Str Dunarea, Nr. 2C, Jud. Prahova

Nr. Crt	Nr cadastral Nr. topografic	Suprafața* (mp)	Observații / Referințe
A1	27680	59	Sector cadastral:14 Teren imprejmuit;

B. Partea II. Proprietari și acte

Inscrieri privitoare la dreptul de proprietate și alte drepturi reale		Referințe
5499 / 24/03/2017		
Act Notarial nr. 969, din 22/03/2017 emis de NP Ivan Mihaela;		
B4	Intabulare, drept de PROPRIETATEcumpaarre ca bun comun, dobandit prin Conventie, cota actuala 1/2, cota initiala 1/1 1) DRAGUS CONSTANTIN 2) DRAGUS GABRIELA	A1
6984 / 07/04/2017		
Act Administrativ nr. 5499, din 24/03/2017 emis de BCPI Campina;		
B5	se indreapta eroarea materiala strecurata in incheierea nr 5499/2017 in sensul ca Dragus Constantin si Dragus Gabriela cumpara cota de 1/2 din imobil si nu cota de 1/1 cum din eroare a fost scris	A1
Act Notarial nr. 1182, din 06/04/2017 emis de Ivan Mihaela;		
B6	Intabulare, drept de PROPRIETATEcumparare ca bun comun, dobandit prin Conventie, cota actuala 1/2, cota initiala 1/2 1) GÎLCĂ ELENA-ANCA 2) GÎLCĂ RĂZVAN-MARIAN	A1

C. Partea III. SARCINI .

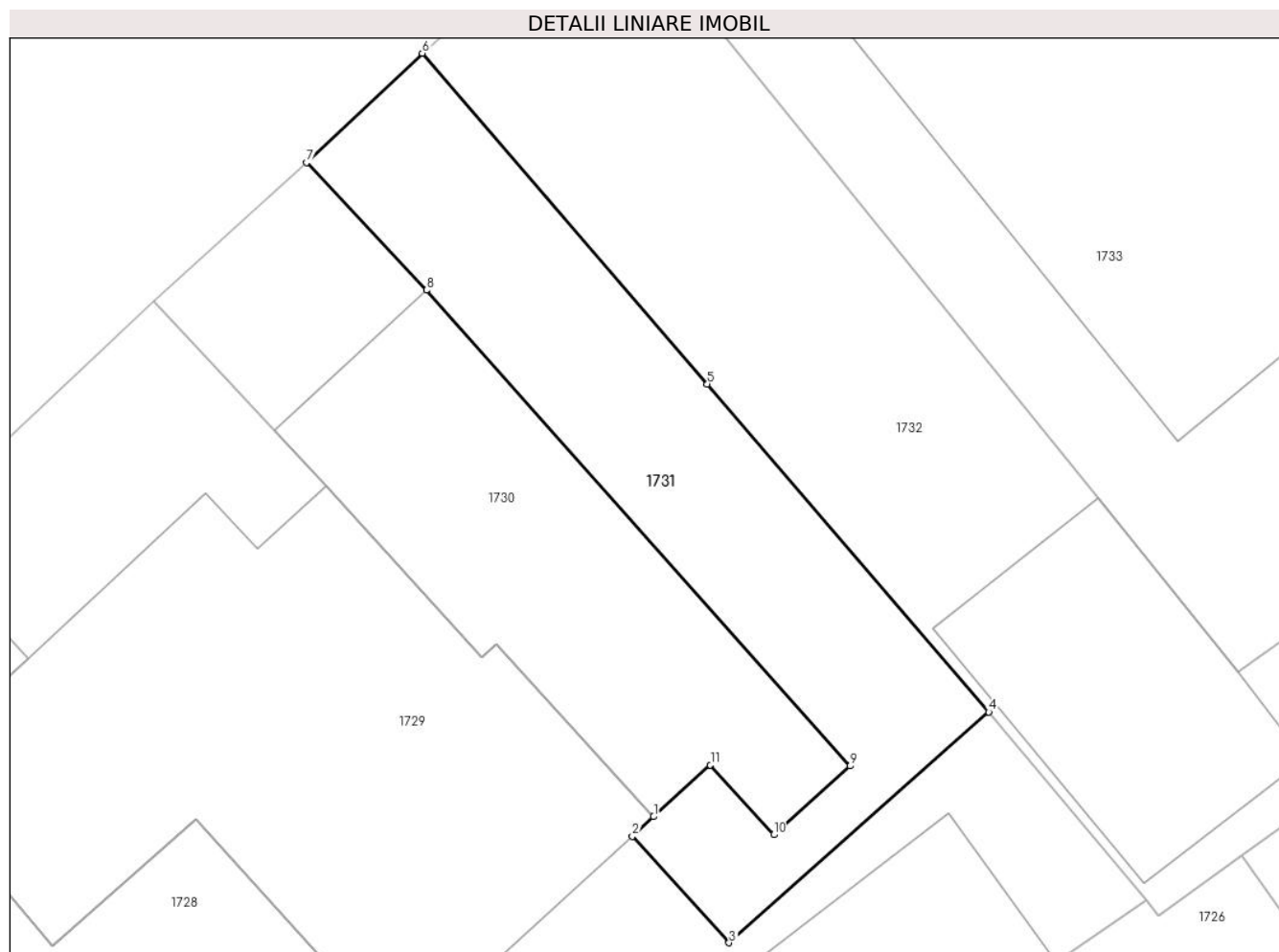
Inscrieri privind dezmembramintele dreptului de proprietate, drepturi reale de garanție și sarcini	Referințe
NU SUNT	

Anexa Nr. 1 La Partea I

Teren

Nr cadastral	Suprafața (mp)*	Observații / Referințe
27680	59	

* Suprafața este determinată în planul de proiecție Stereo 70.



Date referitoare la teren

Crt	Categorie folosință	Intravilan	Suprafața (mp)	Tarla	Parcelă	Nr. topo	Observații / Referințe
1	curți constructii	DA	59	70	3813	-	

Lungime Segmente

1) Valorile lungimilor segmentelor sunt obținute din proiecție în plan.

Punct început	X / Y	Punct sfârșit	X / Y	Lungime segment (** (m)
1	557.197,713 404.605,033	2	557.197,287 404.604,644	0.577
2	557.197,287 404.604,644	3	557.199,211 404.602,528	2.86
3	557.199,211 404.602,528	4	557.204,373 404.607,108	6.901
4	557.204,373 404.607,108	5	557.198,778 404.613,625	8.589
5	557.198,778 404.613,625	6	557.193,115 404.620,191	8.671

Punct început	X / Y	Punct sfârșit	X / Y	Lungime segment (** (m)
6	557.193,115 404.620,191	7	557.190,815 404.618,022	3.161
7	557.190,815 404.618,022	8	557.193,198 404.615,486	3.48
8	557.193,198 404.615,486	9	557.201,616 404.606,037	12.655
9	557.201,616 404.606,037	10	557.200,099 404.604,673	2.04
10	557.200,099 404.604,673	11	557.198,84 404.606,058	1.872
11	557.198,84 404.606,058	1	557.197,713 404.605,033	1.523

** Lungimile segmentelor sunt determinate în planul de proiecție Stereo 70 și sunt rotunjite la 1 milimetru.

*** Distanța dintre puncte este formată din segmente cumulate ce sunt mai mici decât valoarea 1 milimetru.

**DATE DESPRE IMOBILUL NR. 1732**

Oficiul de Cadastru și Publicitate Imobiliară PRAHOVA
Biroul de Cadastru și Publicitate Imobiliară Câmpina

A. Partea I. Descrierea imobilului

TEREN Intravilan

Adresa: Loc. Câmpina, Str Dunarea, Nr. 4, Jud. Prahova

Nr. Crt	Nr cadastral Nr. topografic	Suprafața* (mp)	Observații / Referințe
A1	28041	121	Sector cadastral:14 Teren imprejmuit;

B. Partea II. Proprietari și acte

Inscrieri privitoare la dreptul de proprietate și alte drepturi reale		Referințe
19139 / 11/07/2018		
Act Notarial nr. 2287, din 10/07/2018 emis de NP Savulescu Vasile;		
B5	Intabulare, drept de PROPRIETATEpartaj, dobandit prin Conventie, cota actuala 1/1, cota initiala 1/1 1) DRAGUS LAURENTIU NICOLAE 2) DRAGUS OLIMPIA	A1
27745 / 25/10/2018		
Act Administrativ nr. C10595, din 24/10/2018 emis de OCPI PRAHOVA;		
B6	se noteaza referatul de admitere privind documentatia de alipire a imobilului	A1

C. Partea III. SARCINI .

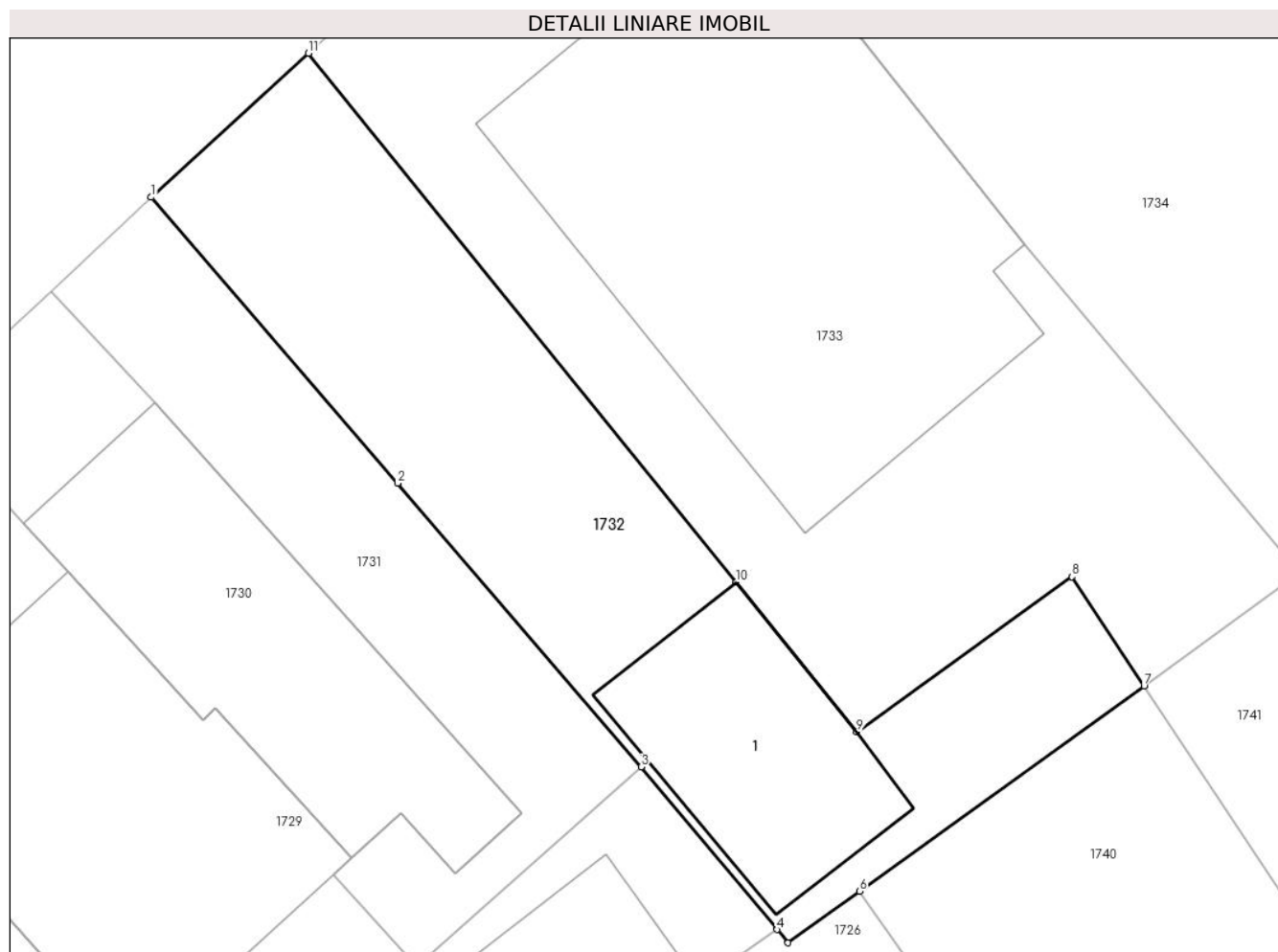
Inscrieri privind dezmembramintele dreptului de proprietate, drepturi reale de garanție și sarcini	Referințe
NU SUNT	

Anexa Nr. 1 La Partea I

Teren

Nr cadastral	Suprafața (mp)*	Observații / Referințe
28041	121	

* Suprafața este determinată în planul de proiecție Stereo 70.



Date referitoare la teren

Crt	Categorie folosință	Intra vilan	Suprafața (mp)	Tarla	Parcelă	Nr. topo	Observații / Referințe
1	curți constructii	DA	121	70	3814	-	

Date referitoare la construcții

Crt	Număr	Destinație construcție	Supraf. (mp)	Situație juridică	Observații / Referințe
A1.1	28041-C1	constructii anexa	Din acte: 0 Masurata: 27	Fara acte	Nr. niveluri:1; S. construita la sol:27 mp;

Lungime Segmente

1) Valorile lungimilor segmentelor sunt obținute din proiecție în plan.

Punct început	X / Y	Punct sfârșit	X / Y	Lungime segment (** (m)
1	557.193,115 404.620,191	2	557.198,778 404.613,625	8.671
2	557.198,778 404.613,625	3	557.204,373 404.607,108	8.589
3	557.204,373 404.607,108	4	557.207,495 404.603,374	4.867
4	557.207,495 404.603,374	5	557.207,748 404.603,071	0.395

Punct început	X / Y	Punct sfârșit	X / Y	Lungime segment (** (m)
5	557.207,748 404.603,071	6	557.209,388 404.604,254	2.022
6	557.209,388 404.604,254	7	557.215,926 404.608,972	8.063
7	557.215,926 404.608,972	8	557.214,269 404.611,477	3.003
8	557.214,269 404.611,477	9	557.209,326 404.607,91	6.096
9	557.209,326 404.607,91	10	557.206,547 404.611,349	4.421
10	557.206,547 404.611,349	11	557.196,728 404.623,496	15.619
11	557.196,728 404.623,496	1	557.193,115 404.620,191	4.897

** Lungimile segmentelor sunt determinate în planul de proiecție Stereo 70 și sunt rotunjite la 1 milimetru.

*** Distanța dintre puncte este formată din segmente cumulate ce sunt mai mici decât valoarea 1 milimetru.

**DATE DESPRE IMOBILUL NR. 1733**

Oficiul de Cadastru și Publicitate Imobiliară PRAHOVA
Biroul de Cadastru și Publicitate Imobiliară Câmpina

A. Partea I. Descrierea imobilului

TEREN Intravilan

Adresa: Loc. Câmpina, Str Dunarea, Nr. 4A, Jud. Prahova

Nr. Crt	Nr cadastral Nr. topografic	Suprafața* (mp)	Observații / Referințe
A1	28042	221	Sector cadastral:14 Teren imprejmuit;

Construcții

Crt	Nr cadastral Nr. topografic	Adresa	Observații / Referințe
A1.1	28042-C1	Loc. Câmpina, Str Dunarea, Nr. 4A, Jud. Prahova	Nr. niveluri:2; S. construita la sol:96 mp; anul construirii 1960 fundatii beton , pereti caramida , invelitoare tabla nu detine certificat de performanta energetica

B. Partea II. Proprietari și acte

Inscrieri privitoare la dreptul de proprietate și alte drepturi reale		Referințe
19140 / 11/07/2018		
Act Notarial nr. 2287, din 10/07/2018 emis de NP Savulescu Vasile;		
B5	Intabulare, drept de PROPRIETATEpartaj, dobandit prin Conventie, cota actuala 1/1, cota initiala 1/1 1) DRAGUS FLORIN	A1, A1.1

C. Partea III. SARCINI .

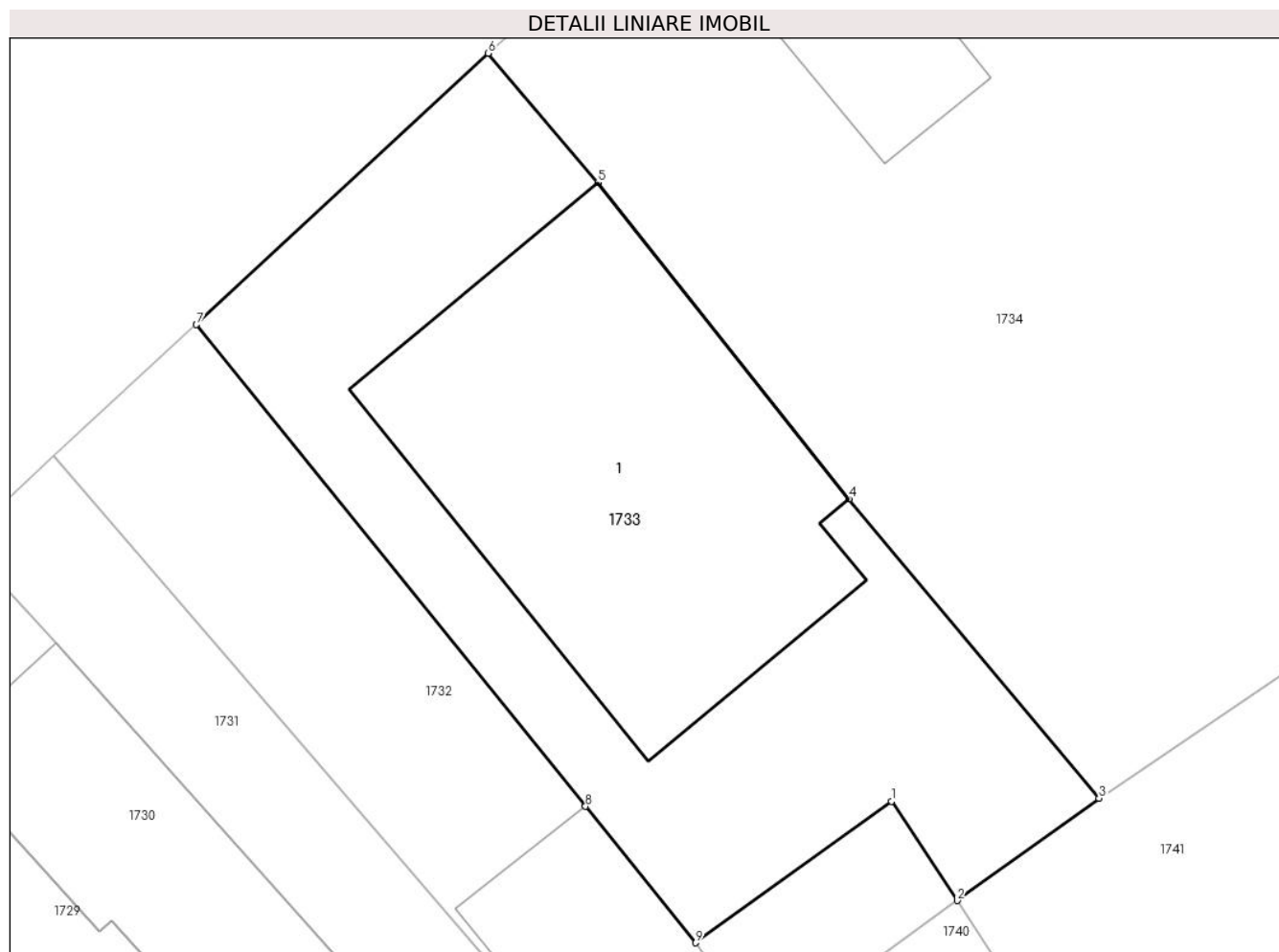
Inscrieri privind dezmembramintele dreptului de proprietate, drepturi reale de garanție și sarcini	Referințe
NU SUNT	

Anexa Nr. 1 La Partea I

Teren

Nr cadastral	Suprafața (mp)*	Observații / Referințe
28042	221	

* Suprafața este determinată în planul de proiecție Stereo 70.



Date referitoare la teren

Crt	Categorie folosință	Intra vilan	Suprafața (mp)	Tarla	Parcelă	Nr. topo	Observații / Referințe
1	curți constructii	DA	221	70	3814	-	

Date referitoare la construcții

Crt	Număr	Destinație construcție	Supraf. (mp)	Situație juridică	Observații / Referințe
A1.1	28042-C1	construcții de locuințe	Din acte: 0 Masurata: 96	Cu acte	Nr. niveluri:2; S. construita la sol:96 mp; anul construirii 1960 fundatii beton , pereti caramida , invelitoare tabla nu detine certificat de performanta energetica

Lungime Segmente

1) Valorile lungimilor segmentelor sunt obținute din proiecție în plan.

Punct început	X / Y	Punct sfârșit	X / Y	Lungime segment (** (m)
1	557.214,269 404.611,477	2	557.215,926 404.608,972	3.003
2	557.215,926 404.608,972	3	557.219,504 404.611,555	4.413

Punct început	X / Y	Punct sfârșit	X / Y	Lungime segment (** (m)
3	557.219,504 404.611,555	4	557.213,195 404.619,102	9.837
4	557.213,195 404.619,102	5	557.206,86 404.627,082	10.189
5	557.206,86 404.627,082	6	557.204,096 404.630,339	4.272
6	557.204,096 404.630,339	7	557.196,728 404.623,496	10.056
7	557.196,728 404.623,496	8	557.206,547 404.611,349	15.619
8	557.206,547 404.611,349	9	557.209,326 404.607,91	4.421
9	557.209,326 404.607,91	1	557.214,269 404.611,477	6.096

** Lungimile segmentelor sunt determinate în planul de proiecție Stereo 70 și sunt rotunjite la 1 milimetru.

*** Distanța dintre puncte este formată din segmente cumulate ce sunt mai mici decât valoarea 1 milimetru.

**DATE DESPRE IMOBILUL NR. 1734**

Oficiul de Cadastru și Publicitate Imobiliară PRAHOVA
Biroul de Cadastru și Publicitate Imobiliară Câmpina

A. Partea I. Descrierea imobilului

TEREN Intravilan

Adresa: Loc. Câmpina, Str Dunărea, Nr. 6, Jud. Prahova

Nr. Crt	Nr cadastral Nr. topografic	Suprafața* (mp)	Observații / Referințe
A1	29720	Din acte: 950 Masurata: 928	Sector cadastral:14 Teren imprejmuit;

Construcții

Crt	Nr cadastral Nr. topografic	Adresa	Observații / Referințe
A1.1	29720-C1	Loc. Câmpina, Str Dunărea, Nr. 6, Jud. Prahova	Nr. niveluri:2; S. construita la sol:198 mp; S. construita desfasurata:217 mp; Beci+P; Sc beci =19.00 mp ; Sc parter = 198.00 mp (din care Sc= 22.00 mp - Garaj)
A1.2	29720-C2	Loc. Câmpina, Str Dunărea, Nr. 6, Jud. Prahova	Nr. niveluri:1; S. construita la sol:17 mp; S. construita desfasurata:17 mp; Garaj

B. Partea II. Proprietari și acte

Inscrieri privitoare la dreptul de proprietate și alte drepturi reale		Referințe
10442 / 07/02/2023		
Act Administrativ nr. 56617, din 16/12/2022 emis de BCPI Campina;		
B3	se indreapta eroarea materiala strecurata in incheierea nr 56617 din 16.12.2022 emisa de BCPI Campina in sensul ca proprietar pentru teren este numai DUMITRU NICOLAE in exclusivitate	A1, A1.1, A1.2
Act Notarial nr. 560, din 06/02/2023 emis de Pop Mihaela Cristina;		
B4	Intabulare, drept de PROPRIETATEcumparare ca bun propriu, dobandit prin Conventie, cota actuala 1/1, cota initiala 1/1 1) DUMITRU OCTAVIAN	A1
B5	Intabulare, drept de PROPRIETATEcumparare ca bun propriu, dobandit prin Conventie, cota actuala 5/8, cota initiala 5/8 1) DUMITRU OCTAVIAN	A1.1, A1.2
B6	Intabulare, drept de PROPRIETATE, dobandit prin Succesiune, cota actuala 3/8, cota initiala 3/8 1) DUMITRU AURELIAN , reinscris de sub B2; <i>OBSERVATII: act notarial nr 219 din 24.10.2016 emis de NP Pop Mihaela-Cristina</i>	A1.1, A1.2
19371 / 06/04/2023		
Act Administrativ nr. 10442, din 07/02/2023 emis de BCPI CAMPINA;		
B7	se indreapta eroarea materiala strecurata in incheierea nr 10442 din 07.02.2023 emisa de BCPI CAMPINA in sensul ca proprietar pentru cota de 3/8 din constructii, sub B6 este DUMITRU AURELIAN, reinscris de sub B2 si nu Dumitru Octavian cum din eroare a fost scris	A1.1, A1.2

C. Partea III. SARCINI .

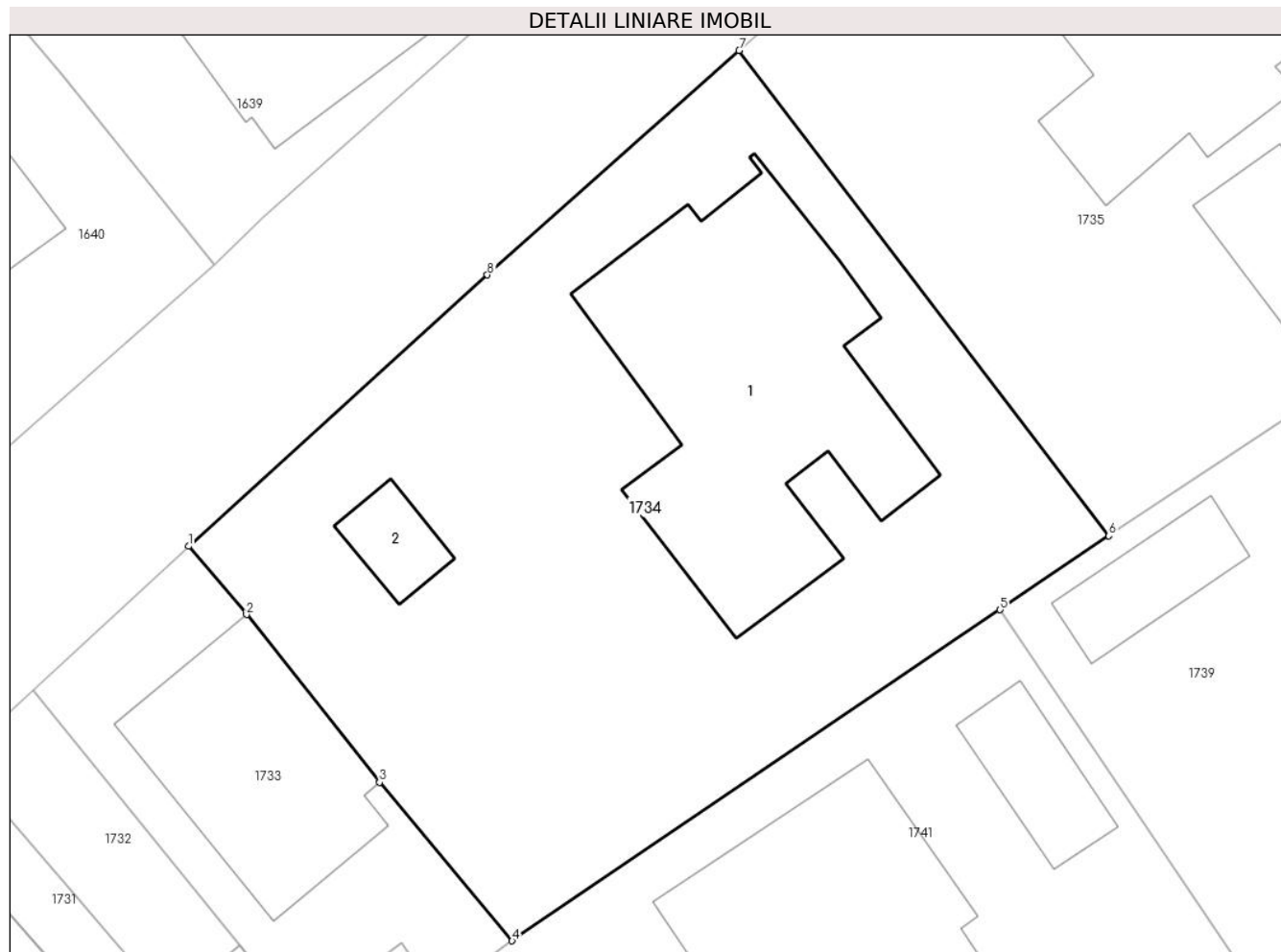
Inscrieri privind dezmembramintele dreptului de proprietate, drepturi reale de garanție și sarcini	Referințe
NU SUNT	

Anexa Nr. 1 La Partea I

Teren

Nr cadastral	Suprafața (mp)*	Observații / Referințe
29720	Din acte: 950 Masurata: 928	

* Suprafața este determinată în planul de proiecție Stereo 70.



Date referitoare la teren

Crt	Categorie folosință	Intra vilan	Suprafața (mp)	Tarla	Parcelă	Nr. topo	Observații / Referințe
1	curți constructii	DA	928	70	3815;3816	-	

Date referitoare la construcții

Crt	Număr	Destinație construcție	Supraf. (mp)	Situație juridică	Observații / Referințe
A1.1	29720-C1	construcții de locuințe	Din acte: 0 Masurata: 198	Cu acte	Nr. niveluri:2; S. construita la sol:198 mp; S. construita desfasurata:217 mp; Beci+P; Sc beci =19.00 mp ; Sc parter = 198.00 mp (din care Sc= 22.00 mp - Garaj)
A1.2	29720-C2	construcții anexa	Din acte: 0 Masurata: 17	Cu acte	Nr. niveluri:1; S. construita la sol:17 mp; S. construita desfasurata:17 mp; Garaj

Lungime Segmente

1) Valorile lungimilor segmentelor sunt obținute din proiecție în plan.

Punct început	X / Y	Punct sfârșit	X / Y	Lungime segment (** (m)
1	557.204,096 404.630,339	2	557.206,86 404.627,082	4.272

Punct început	X / Y	Punct sfârșit	X / Y	Lungime segment (** (m)
2	557.206,86 404.627,082	3	557.213,195 404.619,102	10.189
3	557.213,195 404.619,102	4	557.219,504 404.611,555	9.837
4	557.219,504 404.611,555	5	557.242,738 404.627,316	28.075
5	557.242,738 404.627,316	6	557.247,916 404.630,829	6.257
6	557.247,916 404.630,829	7	557.230,313 404.653,938	29.05
7	557.230,313 404.653,938	8	557.218,326 404.643,25	16.06
8	557.218,326 404.643,25	1	557.204,096 404.630,339	19.214

** Lungimile segmentelor sunt determinate în planul de proiecție Stereo 70 și sunt rotunjite la 1 milimetru.

*** Distanța dintre puncte este formată din segmente cumulate ce sunt mai mici decât valoarea 1 milimetru.

**DATE DESPRE IMOBILUL NR. 1735**

Oficiul de Cadastru și Publicitate Imobiliară PRAHOVA
Biroul de Cadastru și Publicitate Imobiliară Câmpina

A. Partea I. Descrierea imobilului

TEREN Intravilan

Adresa: Loc. Câmpina, Str Dunarea, Nr. 8, Jud. Prahova

Nr. Crt	Nr cadastral Nr. topografic	Suprafața* (mp)	Observații / Referințe
A1		1.447	Sector cadastral:14 Teren imprejmuit;

B. Partea II. Proprietari și acte

Inscrieri privitoare la dreptul de proprietate și alte drepturi reale		Referințe
/		
Act Normativ nr. 7, din 13/03/1996 emis de PARLAMENTUL ROMANIEI (LEGE;);		
B1	Intabulare, drept de PROPRIETATE, dobandit prin Lege, cota actuala 1/1, cota initiala 1/1 1) NEIDENTIFICAT NEIDENTIFICAT	A1
B2	Se noteaza PROPRIETAR NEIDENTIFICAT - conform art.13, alin. 15 din Legea 7/1996	A1

C. Partea III. SARCINI .

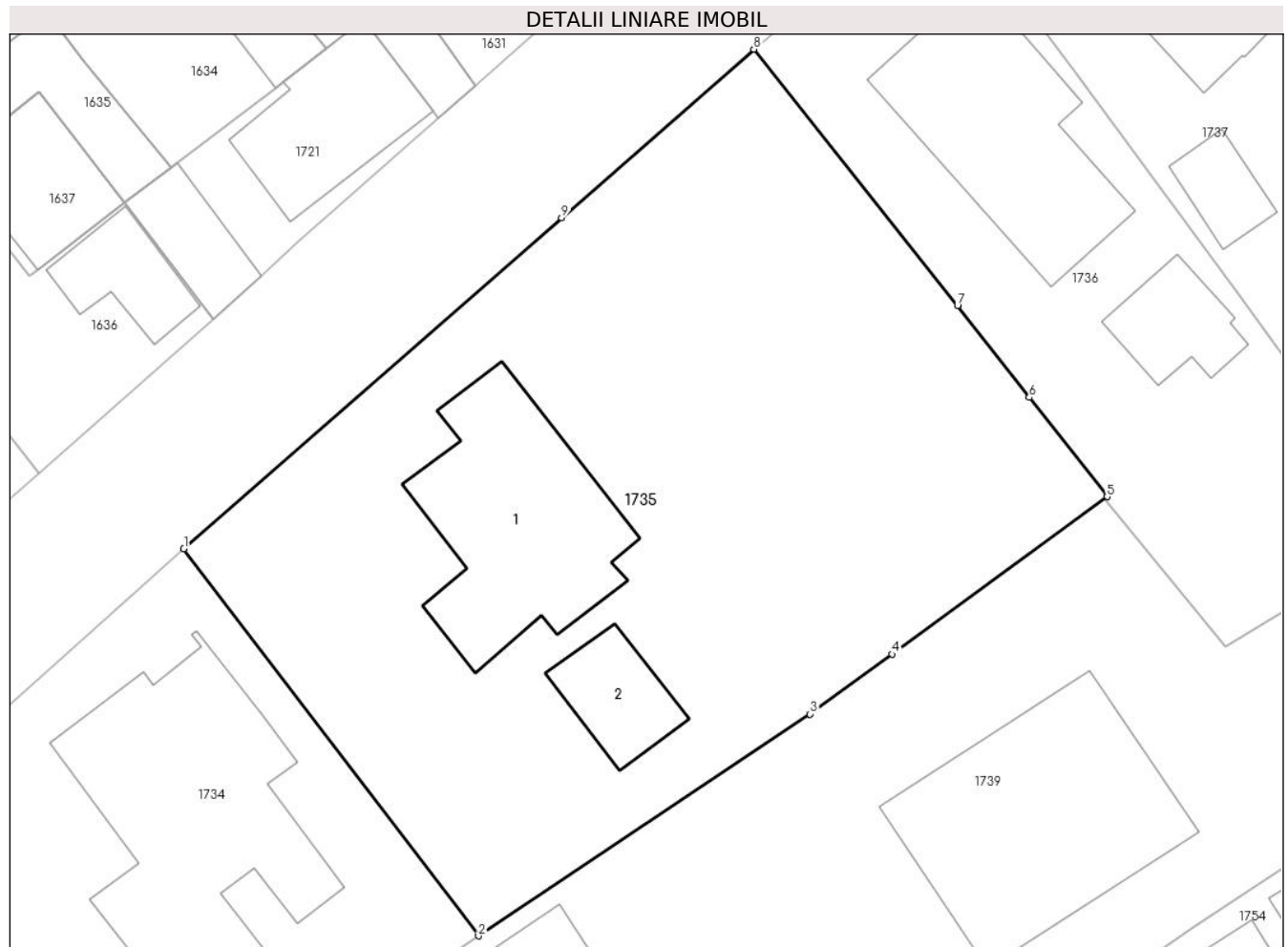
Inscrieri privind dezmembramintele dreptului de proprietate, drepturi reale de garanție și sarcini	Referințe
NU SUNT	

Anexa Nr. 1 La Partea I

Teren

Nr cadastral	Suprafața (mp)*	Observații / Referințe
	1.447	

* Suprafața este determinată în planul de proiecție Stereo 70.



Date referitoare la teren

Crt	Categorie folosință	Intravilan	Suprafața (mp)	Tarla	Parcelă	Nr. topo	Observații / Referințe
1	curți constructii	DA	962	70	3817, 3818	-	
2	arabil	DA	485	70	3819	-	

Date referitoare la construcții

Crt	Număr	Destinație construcție	Supraf. (mp)	Situație juridică	Observații / Referințe
A1.1	-C1	construcții de locuințe	Din acte: 0 Masurata: 140	Fara acte	Nr. niveluri:2; S. construita la sol:140 mp; S. construita desfasurata:140 mp;
A1.2	-C2	construcții anexa	Din acte: 0 Masurata: 37	Fara acte	Nr. niveluri:1; S. construita la sol:37 mp; S. construita desfasurata:37 mp;

Lungime Segmente

1) Valorile lungimilor segmentelor sunt obținute din proiecție în plan.

Punct început	X / Y	Punct sfârșit	X / Y	Lungime segment (** (m)
1	557.230,313 404.653,938	2	557.247,916 404.630,829	29.05

Punct început	X / Y	Punct sfârșit	X / Y	Lungime segment (** (m)
2	557.247,916 404.630,829	3	557.267,744 404.644,072	23.844
3	557.267,744 404.644,072	4	557.272,632 404.647,648	6.056
4	557.272,632 404.647,648	5	557.285,49 404.657,055	15.932
5	557.285,49 404.657,055	6	557.280,846 404.662,98	7.528
6	557.280,846 404.662,98	7	557.276,551 404.668,459	6.962
7	557.276,551 404.668,459	8	557.264,373 404.683,774	19.567
8	557.264,373 404.683,774	9	557.252,893 404.673,717	15.262
9	557.252,893 404.673,717	1	557.230,313 404.653,938	30.018

** Lungimile segmentelor sunt determinate în planul de proiecție Stereo 70 și sunt rotunjite la 1 milimetru.

*** Distanța dintre puncte este formată din segmente cumulate ce sunt mai mici decât valoarea 1 milimetru.

**DATE DESPRE IMOBILUL NR. 1736**

Oficiul de Cadastru și Publicitate Imobiliară PRAHOVA
Biroul de Cadastru și Publicitate Imobiliară Câmpina

A. Partea I. Descrierea imobilului

TEREN Intravilan

Adresa: Loc. Câmpina, Str Dunarea, Nr. 12, Jud. Prahova

Nr. Crt	Nr cadastral Nr. topografic	Suprafața* (mp)	Observații / Referințe
A1	25870	645	Sector cadastral:14 Teren imprejmuit;

Construcții

Crt	Nr cadastral Nr. topografic	Adresa	Observații / Referințe
A1.1	25870-C1	Loc. Câmpina, Str Dunarea, Nr. 12, Jud. Prahova	Nr. niveluri:3; S. construita la sol:131 mp; S construita desfasurata - locuinta - beci+parter+mansarda = 266.00 mp.
A1.2	25870-C2	Loc. Câmpina, Str Dunarea, Nr. 12, Jud. Prahova	Nr. niveluri:1; S. construita la sol:36 mp; S. construita desfasurata:36 mp;

B. Partea II. Proprietari și acte

Inscrieri privitoare la dreptul de proprietate și alte drepturi reale		Referințe
18817 / 10/10/2014		
Act Administrativ nr. Ordin nr. 264, din 29/08/2014 emis de Prefectura Prahova (; act notarial nr. Contract de vanzare cumparare nr. 2493/24-06-1987 emis de Notariatul de Stat; act administrativ nr. Adeverinta nr. 21966/10-10-2014 emis de Primaria Mun. Campina; incheiere nr. 16892/18.09.2014 BCPI Campina);		
B1	Intabulare, drept de PROPRIETATEatribuire și cumparare ca bun comun, dobandit prin Conventie, cota actuala 1/1, cota initiala 1/1 1) PAPUC VICTOR GHEORGHE 2) PAPUC RODICA MARIANA	A1, A1.1, A1.2

C. Partea III. SARCINI .

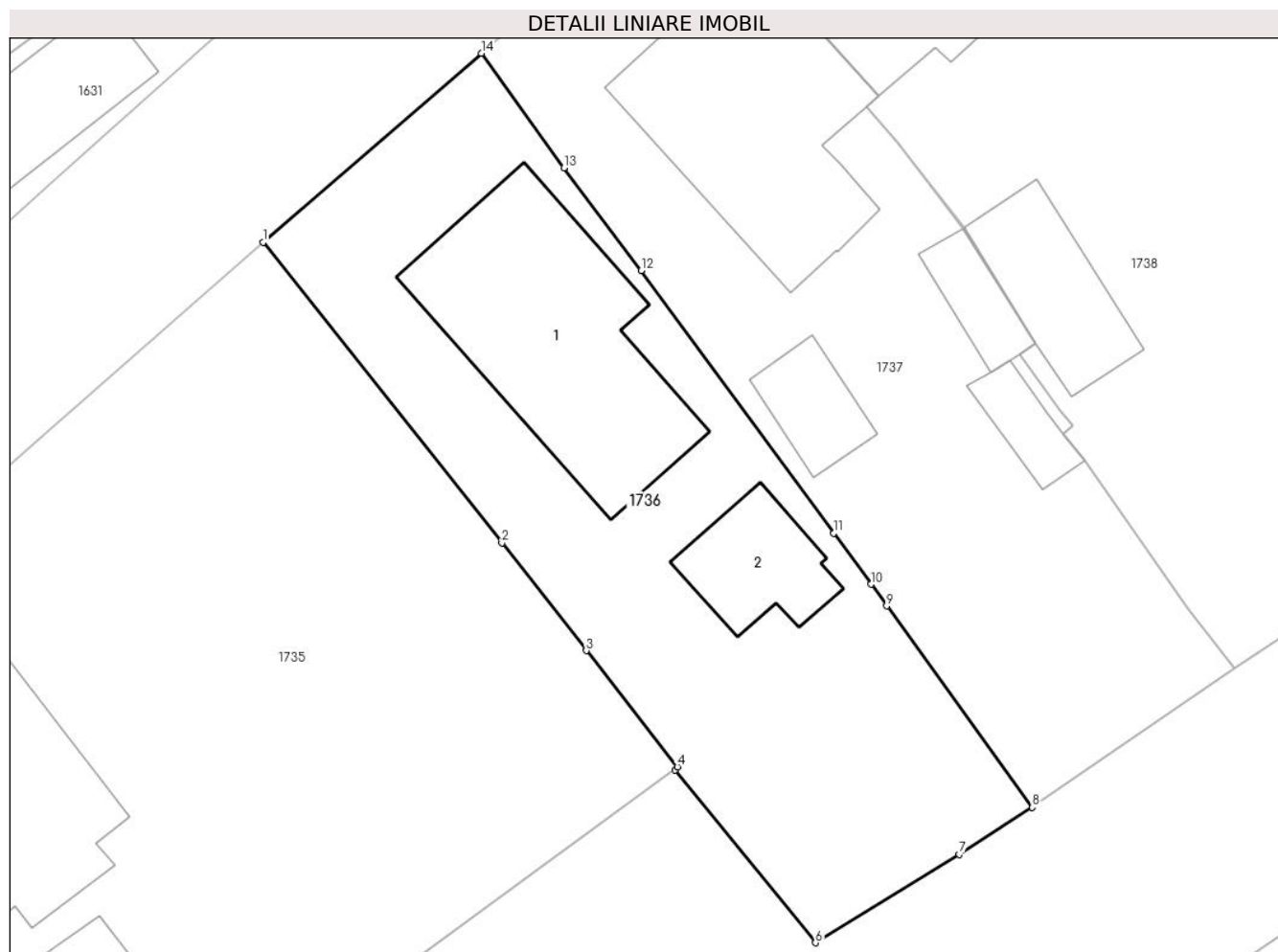
Inscrieri privind dezmembramintele dreptului de proprietate, drepturi reale de garanție și sarcini	Referințe
NU SUNT	

Anexa Nr. 1 La Partea I

Teren

Nr cadastral	Suprafața (mp)*	Observații / Referințe
25870	645	

* Suprafața este determinată în planul de proiecție Stereo 70.



Date referitoare la teren

Crt	Categorie folosință	Intravilan	Suprafața (mp)	Tarla	Parcelă	Nr. topo	Observații / Referințe
1	curți constructii	DA	430	70	3820	-	
2	livada	DA	215	70	3821	-	

Date referitoare la construcții

Crt	Număr	Destinație construcție	Supraf. (mp)	Situație juridică	Observații / Referințe
A1.1	25870-C1	construcții de locuințe	Din acte: 0 Masurata: 131	Cu acte	Nr. niveluri:3; S. construita la sol:131 mp; S construita desfasurata - locuinta - beci+parter+mansarda = 266.00mp.
A1.2	25870-C2	construcții anexa	Din acte: 0 Masurata: 36	Cu acte	Nr. niveluri:1; S. construita la sol:36 mp; S. construita desfasurata:36 mp;

Lungime Segmente

1) Valorile lungimilor segmentelor sunt obținute din proiecție în plan.

Punct început	X / Y	Punct sfârșit	X / Y	Lungime segment (** (m)
1	557.264,373 404.683,774	2	557.276,551 404.668,459	19.567

Punct început	X / Y	Punct sfârșit	X / Y	Lungime segment (** (m)
2	557.276,551 404.668,459	3	557.280,846 404.662,98	6.962
3	557.280,846 404.662,98	4	557.285,49 404.657,055	7.528
4	557.285,49 404.657,055	5	557.285,385 404.656,905	0.183
5	557.285,385 404.656,905	6	557.292,531 404.648,096	11.343
6	557.292,531 404.648,096	7	557.299,875 404.652,593	8.611
7	557.299,875 404.652,593	8	557.303,589 404.654,992	4.421
8	557.303,589 404.654,992	9	557.296,161 404.665,254	12.668
9	557.296,161 404.665,254	10	557.295,362 404.666,358	1.363
10	557.295,362 404.666,358	11	557.293,473 404.668,968	3.222
11	557.293,473 404.668,968	12	557.283,648 404.682,339	16.593
12	557.283,648 404.682,339	13	557.279,715 404.687,576	6.549
13	557.279,715 404.687,576	14	557.275,498 404.693,412	7.2
14	557.275,498 404.693,412	1	557.264,373 404.683,774	14.719

** Lungimile segmentelor sunt determinate în planul de proiecție Stereo 70 și sunt rotunjite la 1 milimetru.

*** Distanța dintre puncte este formată din segmente cumulate ce sunt mai mici decât valoarea 1 milimetru.

**DATE DESPRE IMOBILUL NR. 1737**

Oficiul de Cadastru și Publicitate Imobiliară PRAHOVA
Biroul de Cadastru și Publicitate Imobiliară Câmpina

A. Partea I. Descrierea imobilului

TEREN Intravilan

Adresa: Loc. Câmpina, Str Dunarea, Nr. 14, Jud. Prahova

Nr. Crt	Nr cadastral Nr. topografic	Suprafața* (mp)	Observații / Referințe
A1	28486	Din acte: 637 Masurata: 659	Sector cadastral:14 Teren imprejmuit;

Construcții

Crt	Nr cadastral Nr. topografic	Adresa	Observații / Referințe
A1.1	28486-C1	Loc. Câmpina, Str Dunarea, Nr. 14, Jud. Prahova	Nr. niveluri:2; S. construita la sol:126 mp; P+E Sc parter = 126.00mp (din care Sc terasa acoperita = 10.00mp) Sc parte din parter = 75.00 mp, Sc parte din parter = 51.00 mp, Sc etaj = 64.78 mp + Sc balcoane = 1.97+11.21mp,
A1.2	28486-C2	Loc. Câmpina, Str Dunarea, Nr. 14, Jud. Prahova	Nr. niveluri:1; S. construita la sol:23 mp; Anexa - garaj (P) cu Sc parter = 23.00 mp.
A1.3	28486-C3	Loc. Câmpina, Str Dunarea, Nr. 14, Jud. Prahova	Nr. niveluri:2; S. construita la sol:19 mp; Anexa - magazie (Beci+P) cu Sc beci = 10.00mp, Sc parter = 19.00mp. Sc desf. Anexa - magazie (Beci+P) = 29.00mp.

B. Partea II. Proprietari și acte

Inscrieri privitoare la dreptul de proprietate și alte drepturi reale		Referințe
2476 / 31/01/2020		
Act Notarial nr. 242, din 31/01/2020 emis de NP Musat Roxana Andreea;		
B7	Intabulare, drept de PROPRIETATE, dobandit prin Conventie, cota actuala 1/2, cota initiala 1/2 1) GRIGORE COSTIN	A1
B8	Intabulare, drept de PROPRIETATE donatie, dobandit prin Conventie, cota actuala 1/2, cota initiala 1/2 1) GRIGORE COSTIN , pentru parte din constructia C1 respectiv ptr.cota de 1/2 - parte din parter sc- 75 mp si parte din parter sc =51 mp,si etajul locuintei Sc= 64,78 mp +sc balcoane - 1,97 +11,21 mp;	A1.1
B9	Intabulare, drept de PROPRIETATE donatie, dobandit prin Conventie, cota actuala 1/1, cota initiala 1/1 1) GRIGORE COSTIN	A1.2
B10	Intabulare, drept de PROPRIETATE donatie, dobandit prin Conventie, cota actuala 1/2, cota initiala 1/2 1) GRIGORE COSTIN	A1.3
B11	se noteaza interdictia de instrainare asupra imobilului	A1, A1.1, A1.2, A1.3
2479 / 31/01/2020		
Act Notarial nr. 243, din 31/01/2020 emis de Musat Roxana Andreea;		
B12	Intabulare, drept de PROPRIETATE donatie, dobandit prin Conventie, cota actuala 1/2, cota initiala 1/2 1) Brinzea Mihaela	A1
B13	Intabulare, drept de PROPRIETATE donatie pentru cota de 1/2 din suprafata de 75 mp din parterul locuintei C1 in suprafata construita de 126 mp, dobandit prin Conventie, cota actuala 38/126, cota initiala 38/126 1) Brinzea Mihaela	A1.1
B14	Intabulare, drept de PROPRIETATE donatie pentru cota indiviza de 1/2 din anexa C3, dobandit prin Conventie, cota actuala 1/2, cota initiala 1/2 1) Brinzea Mihaela	A1.3

C. Partea III. SARCINI

Inscrieri privind dezmembramintele dreptului de proprietate, drepturi reale de garanție și sarcini	Referințe
2476 / 31/01/2020	

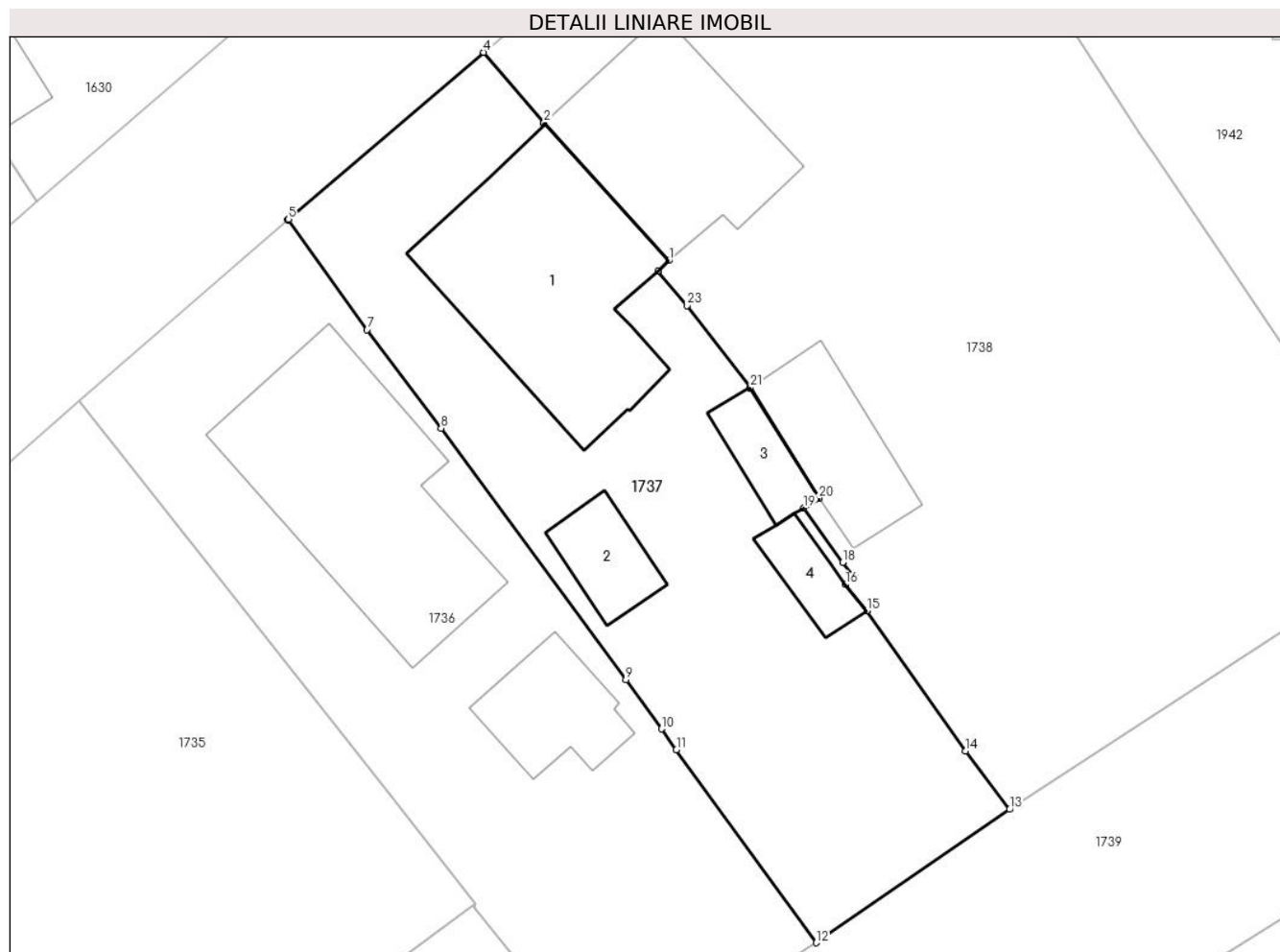
Inscrieri privind dezmembramintele dreptului de proprietate, drepturi reale de garanție și sarcini		Referințe
Act Notarial nr. 242, din 31/01/2020 emis de NP Musat Roxana Andreea;		
C3	Intabulare, drept de UZUFRACT VIAGERasupra cotei proprietatea lui Grigore Costin, cota actuala 1/1, cota initiala 1/1 1) GRIGORE MIRCEA-FLORIAN 2) GRIGORE MARIA	A1, A1.1, A1.2, A1.3
2479 / 31/01/2020		
Act Notarial nr. 243, din 31/01/2020 emis de Musat Roxana Andreea;		
C4	Intabulare, drept de UZUFRACT VIAGERasupra cotei din imobil proprietatea lui Brinzea Mihaela, cota actuala 1/2, cota initiala 1/2 1) BRINZEA MARIA-NICULINA	A1, A1.1, A1.3

Anexa Nr. 1 La Partea I

Teren

Nr cadastral	Suprafața (mp)*	Observații / Referințe
28486	Din acte: 637 Masurata: 659	

* Suprafața este determinată în planul de proiecție Stereo 70.



Date referitoare la teren

Crt	Categorie folosință	Intravilan	Suprafața (mp)	Tarla	Parcelă	Nr. topo	Observații / Referințe
1	curți constructii	DA	337	70	3822, 3823	-	
2	arabil	DA	44	70	3822, 3823	-	
3	arabil	DA	278	70	3822, 3823	-	

Date referitoare la construcții

Crt	Număr	Destinație construcție	Supraf. (mp)	Situație juridică	Observații / Referințe
A1.1	28486-C1	construcții de locuințe	Din acte: 0 Masurata: 126	Cu acte	Nr. niveluri:2; S. construita la sol:126 mp; P+E Sc parter = 126.00mp (din care Sc terasa acoperita = 10.00mp) Sc parte din parter = 75.00 mp, Sc parte din parter = 51.00 mp, Sc etaj = 64.78 mp + Sc balcoane = 1.97+11.21mp,
A1.2	28486-C2	construcții anexa	Din acte: 0 Masurata: 23	Cu acte	Nr. niveluri:1; S. construita la sol:23 mp; Anexa - garaj (P) cu Sc parter = 23.00 mp.
A1.3	28486-C3	construcții anexa	Din acte: 0 Masurata: 19	Cu acte	Nr. niveluri:2; S. construita la sol:19 mp; Anexa - magazie (Beci+P) cu Sc beci = 10.00mp, Sc parter = 19.00mp. Sc desf. Anexa - magazie (Beci+P) = 29.00mp.
A1.4	28486-C4	construcții anexa	Din acte: 0 Masurata: 16	Fara acte	Nr. niveluri:1; S. construita la sol:16 mp;

Lungime Segmente

1) Valorile lungimilor segmentelor sunt obținute din proiecție în plan.

Punct început	X / Y	Punct sfârșit	X / Y	Lungime segment (** (m)
1	557.295,753 404.691,252	2	557.289,118 404.698,605	9.904
3	557.289,067 404.698,557	4	557.285,914 404.702,324	4.912
5	557.275,538 404.693,45	6	557.275,498 404.693,412	0.055
7	557.279,715 404.687,576	8	557.283,648 404.682,339	6.549
9	557.293,473 404.668,968	10	557.295,362 404.666,358	3.222
11	557.296,161 404.665,254	12	557.303,589 404.654,992	12.668
13	557.313,871 404.662,084	14	557.311,518 404.665,178	3.887
15	557.306,28 404.672,637	16	557.305,146 404.674,036	1.801
17	557.305,638 404.674,434	18	557.305,003 404.675,217	1.008
19	557.302,933 404.678,103	20	557.303,746 404.678,62	0.963
21	557.300,093 404.684,514	22	557.300,055 404.684,49	0.045
23	557.296,724 404.688,864	24	557.295,171 404.690,703	2.407

Punct început	X / Y	Punct sfârșit	X / Y	Lungime segment (** (m)
2	557.289,118 404.698,605	3	557.289,067 404.698,557	0.07
4	557.285,914 404.702,324	5	557.275,538 404.693,45	13.653
6	557.275,498 404.693,412	7	557.279,715 404.687,576	7.2
8	557.283,648 404.682,339	9	557.293,473 404.668,968	16.593
10	557.295,362 404.666,358	11	557.296,161 404.665,254	1.363
12	557.303,589 404.654,992	13	557.313,871 404.662,084	12.491
14	557.311,518 404.665,178	15	557.306,28 404.672,637	9.114
16	557.305,146 404.674,036	17	557.305,638 404.674,434	0.633
18	557.305,003 404.675,217	19	557.302,933 404.678,103	3.552
20	557.303,746 404.678,62	21	557.300,093 404.684,514	6.934
22	557.300,055 404.684,49	23	557.296,724 404.688,864	5.498
24	557.295,171 404.690,703	1	557.295,753 404.691,252	0.8

** Lungimile segmentelor sunt determinate în planul de proiecție Stereo 70 și sunt rotunjite la 1 milimetru.

*** Distanța dintre puncte este formată din segmente cumulate ce sunt mai mici decât valoarea 1 milimetru.

**DATE DESPRE IMOBILUL NR. 1738**

Oficiul de Cadastru și Publicitate Imobiliară PRAHOVA
Biroul de Cadastru și Publicitate Imobiliară Câmpina

A. Partea I. Descrierea imobilului

TEREN Intravilan

Adresa: Loc. Câmpina, Al Luminii, Nr. 16, Jud. Prahova

Nr. Crt	Nr cadastral Nr. topografic	Suprafața* (mp)	Observații / Referințe
A1		1.300	Sector cadastral:14 Teren imprejmuit;

B. Partea II. Proprietari și acte

Inscrieri privitoare la dreptul de proprietate și alte drepturi reale		Referințe
/		
Act Normativ nr. 7, din 13/03/1996 emis de PARLAMENTUL ROMANIEI (LEGE;);		
B1	Intabulare, drept de PROPRIETATE, dobandit prin Lege, cota actuala 1/1, cota initiala 1/1 1) NEIDENTIFICAT NEIDENTIFICAT	A1
B2	Se noteaza PROPRIETAR NEIDENTIFICAT - conform art.13, alin. 15 din Legea 7/1996	A1

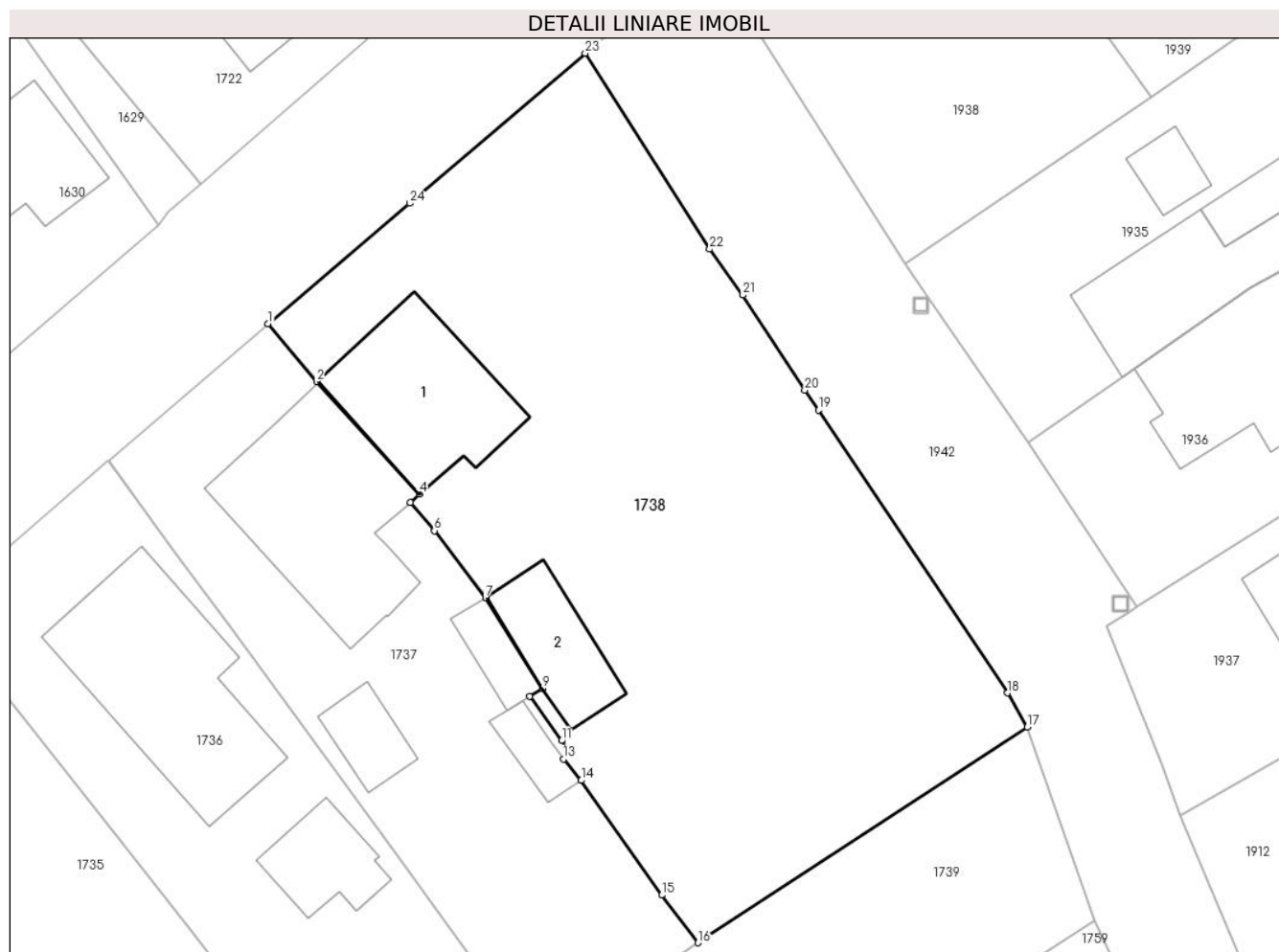
C. Partea III. SARCINI .

Inscrieri privind dezmembramintele dreptului de proprietate, drepturi reale de garanție și sarcini	Referințe
NU SUNT	

Teren

Nr cadastral	Suprafața (mp)*	Observații / Referințe
	1.300	

* Suprafața este determinată în planul de proiecție Stereo 70.



Date referitoare la teren

Crt	Categorie folosință	Intravilan	Suprafața (mp)	Tarla	Parcelă	Nr. topo	Observații / Referințe
1	curți constructii	DA	597	70	3825	-	
2	vie	DA	126	70	3826	-	
3	livada	DA	577	70	3825	-	

Date referitoare la construcții

Crt	Număr	Destinație construcție	Supraf. (mp)	Situație juridică	Observații / Referințe
A1.1	-C1	construcții de locuințe	Din acte: 0 Masurata: 92	Fara acte	Nr. niveluri:1; S. construita la sol:92 mp;
A1.2	-C2	construcții anexa	Din acte: 0 Masurata: 46	Fara acte	Nr. niveluri:1; S. construita la sol:46 mp;

Lungime Segmente

1) Valorile lungimilor segmentelor sunt obținute din proiecție în plan.

Punct început	X / Y	Punct sfârșit	X / Y	Lungime segment (** (m))	Punct început	X / Y	Punct sfârșit	X / Y	Lungime segment (** (m))
1	557.285,914 404.702,324	2	557.289,067 404.698,557	4.912	2	557.289,067 404.698,557	3	557.289,118 404.698,605	0.07

Punct început	X / Y	Punct sfârșit	X / Y	Lungime segment (** (m))
3	557.289,118 404.698,605	4	557.295,753 404.691,252	9.904
5	557.295,171 404.690,703	6	557.296,724 404.688,864	2.407
7	557.300,055 404.684,49	8	557.300,093 404.684,514	0.045
9	557.303,746 404.678,62	10	557.302,933 404.678,103	0.963
11	557.305,003 404.675,217	12	557.305,638 404.674,434	1.008
13	557.305,146 404.674,036	14	557.306,28 404.672,637	1.801
15	557.311,518 404.665,178	16	557.313,871 404.662,084	3.887
17	557.335,282 404.676,094	18	557.333,992 404.678,319	2.572
19	557.321,703 404.696,714	20	557.320,81 404.697,997	1.563
21	557.316,789 404.704,175	22	557.314,632 404.707,162	3.684
23	557.306,538 404.719,891	24	557.295,125 404.710,144	15.009

Punct început	X / Y	Punct sfârșit	X / Y	Lungime segment (** (m))
4	557.295,753 404.691,252	5	557.295,171 404.690,703	0.8
6	557.296,724 404.688,864	7	557.300,055 404.684,49	5.498
8	557.300,093 404.684,514	9	557.303,746 404.678,62	6.934
10	557.302,933 404.678,103	11	557.305,003 404.675,217	3.552
12	557.305,638 404.674,434	13	557.305,146 404.674,036	0.633
14	557.306,28 404.672,637	15	557.311,518 404.665,178	9.114
16	557.313,871 404.662,084	17	557.335,282 404.676,094	25.587
18	557.333,992 404.678,319	19	557.321,703 404.696,714	22.122
20	557.320,81 404.697,997	21	557.316,789 404.704,175	7.371
22	557.314,632 404.707,162	23	557.306,538 404.719,891	15.084
24	557.295,125 404.710,144	1	557.285,914 404.702,324	12.083

** Lungimile segmentelor sunt determinate în planul de proiecție Stereo 70 și sunt rotunjite la 1 milimetru.

*** Distanța dintre puncte este formată din segmente cumulate ce sunt mai mici decât valoarea 1 milimetru.

**DATE DESPRE IMOBILUL NR. 1739**

Oficiul de Cadastru și Publicitate Imobiliară PRAHOVA
Biroul de Cadastru și Publicitate Imobiliară Câmpina

A. Partea I. Descrierea imobilului

TEREN Intravilan

Adresa: Loc. Câmpina, Al Luminii, Nr. 2A, Jud. Prahova

Nr. Crt	Nr cadastral Nr. topografic	Suprafața* (mp)	Observații / Referințe
A1		1.864	Sector cadastral:14 Teren imprejmuit;

B. Partea II. Proprietari și acte

Inscrieri privitoare la dreptul de proprietate și alte drepturi reale		Referințe
/		
Act Normativ nr. 7, din 13/03/1996 emis de PARLAMENTUL ROMANIEI (LEGE;);		
B1	Intabulare, drept de PROPRIETATE, dobandit prin Lege, cota actuala 1/1, cota initiala 1/1 1) NEIDENTIFICAT NEIDENTIFICAT	A1
B2	Se noteaza PROPRIETAR NEIDENTIFICAT - conform art.13, alin. 15 din Legea 7/1996	A1

C. Partea III. SARCINI .

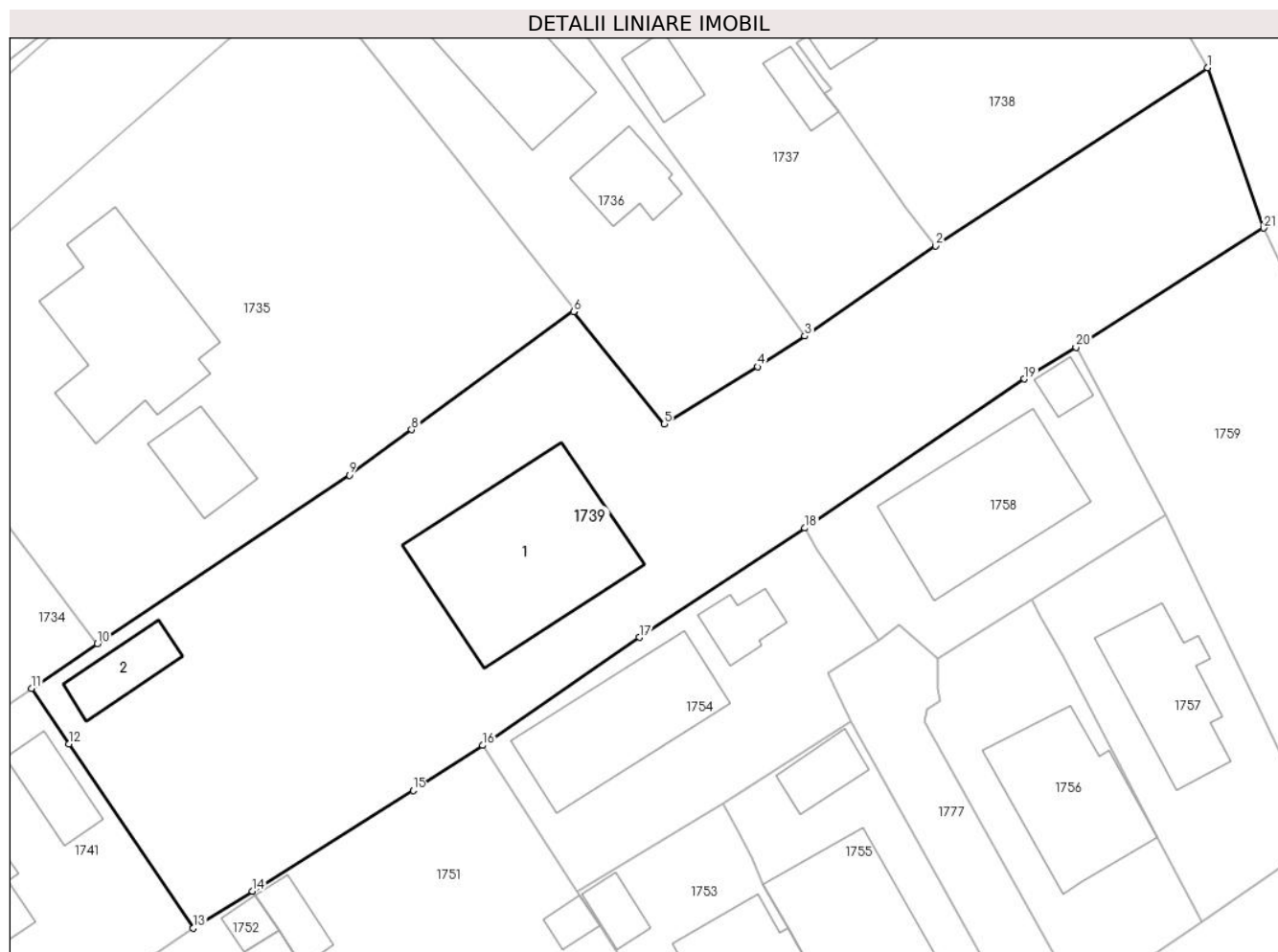
Inscrieri privind dezmembramintele dreptului de proprietate, drepturi reale de garanție și sarcini	Referințe
NU SUNT	

Anexa Nr. 1 La Partea I

Teren

Nr cadastral	Suprafața (mp)*	Observații / Referințe
	1.864	

* Suprafața este determinată în planul de proiecție Stereo 70.



Date referitoare la teren

Crt	Categorie folosință	Intravilan	Suprafața (mp)	Tarla	Parcelă	Nr. topo	Observații / Referințe
1	curți constructii	DA	1.509	70	3808, 3806	-	
2	livada	DA	355	70	3808, 3806	-	

Date referitoare la construcții

Crt	Număr	Destinație construcție	Supraf. (mp)	Situație juridică	Observații / Referințe
A1.1	-C1	construcții de locuințe	Din acte: 0 Masurata: 174	Fara acte	Nr. niveluri:4; S. construita la sol:174 mp; S+P+1+M
A1.2	-C2	construcții anexa	Din acte: 0 Masurata: 31	Fara acte	Nr. niveluri:1; S. construita la sol:31 mp;

Lungime Segmente

1) Valorile lungimilor segmentelor sunt obținute din proiecție în plan.

Punct început	X / Y	Punct sfârșit	X / Y	Lungime segment (** (m))	Punct început	X / Y	Punct sfârșit	X / Y	Lungime segment (** (m))
1	557.335,282 404.676,094	2	557.313,871 404.662,084	25.587	2	557.313,871 404.662,084	3	557.303,589 404.654,992	12.491

Punct început	X / Y	Punct sfârșit	X / Y	Lungime segment (** (m)
3	557.303,589 404.654,992	4	557.299,875 404.652,593	4.421
5	557.292,531 404.648,096	6	557.285,385 404.656,905	11.343
7	557.285,49 404.657,055	8	557.272,632 404.647,648	15.932
9	557.267,744 404.644,072	10	557.247,916 404.630,829	23.844
11	557.242,738 404.627,316	12	557.245,692 404.622,932	5.286
13	557.255,454 404.608,444	14	557.260,113 404.611,361	5.497
15	557.272,753 404.619,276	16	557.278,233 404.622,821	6.527
17	557.290,554 404.631,311	18	557.303,593 404.639,902	15.615
19	557.320,843 404.651,634	20	557.324,908 404.654,118	4.764
21	557.339,683 404.663,494	1	557.335,282 404.676,094	13.346

Punct început	X / Y	Punct sfârșit	X / Y	Lungime segment (** (m)
4	557.299,875 404.652,593	5	557.292,531 404.648,096	8.611
6	557.285,385 404.656,905	7	557.285,49 404.657,055	0.183
8	557.272,632 404.647,648	9	557.267,744 404.644,072	6.056
10	557.247,916 404.630,829	11	557.242,738 404.627,316	6.257
12	557.245,692 404.622,932	13	557.255,454 404.608,444	17.47
14	557.260,113 404.611,361	15	557.272,753 404.619,276	14.914
16	557.278,233 404.622,821	17	557.290,554 404.631,311	14.963
18	557.303,593 404.639,902	19	557.320,843 404.651,634	20.862
20	557.324,908 404.654,118	21	557.339,683 404.663,494	17.499

** Lungimile segmentelor sunt determinate în planul de proiecție Stereo 70 și sunt rotunjite la 1 milimetru.

*** Distanța dintre puncte este formată din segmente cumulate ce sunt mai mici decât valoarea 1 milimetru.

**DATE DESPRE IMOBILUL NR. 1740**

Oficiul de Cadastru și Publicitate Imobiliară PRAHOVA
Biroul de Cadastru și Publicitate Imobiliară Câmpina

A. Partea I. Descrierea imobilului

TEREN Intravilan

Adresa: Loc. Câmpina, Bdul Carol I, Nr. 212, Jud. Prahova

Nr. Crt	Nr cadastral Nr. topografic	Suprafața* (mp)	Observații / Referințe
A1	24503	80	Sector cadastral:14 Teren imprejmuit;

B. Partea II. Proprietari și acte

Inscrieri privitoare la dreptul de proprietate și alte drepturi reale		Referințe
19060 / 11/07/2018		
Act Notarial nr. 2288, din 09/07/2018 emis de NOTAR PUBLIC VASILE SAVULESCU;		
B4	Intabulare, drept de PROPRIETATEcumparare ca bun comun, dobandit prin Conventie, cota actuala 1/1, cota initiala 1/1 1) DRAGUS LAURENTIU NICOLAE 2) DRAGUS OLIMPIA	A1
27745 / 25/10/2018		
Act Administrativ nr. C10595, din 24/10/2018 emis de OCPI PRAHOVA;		
B5	se noteaza referatul de admitere privind documentatia de alipire a imobilului	A1

C. Partea III. SARCINI .

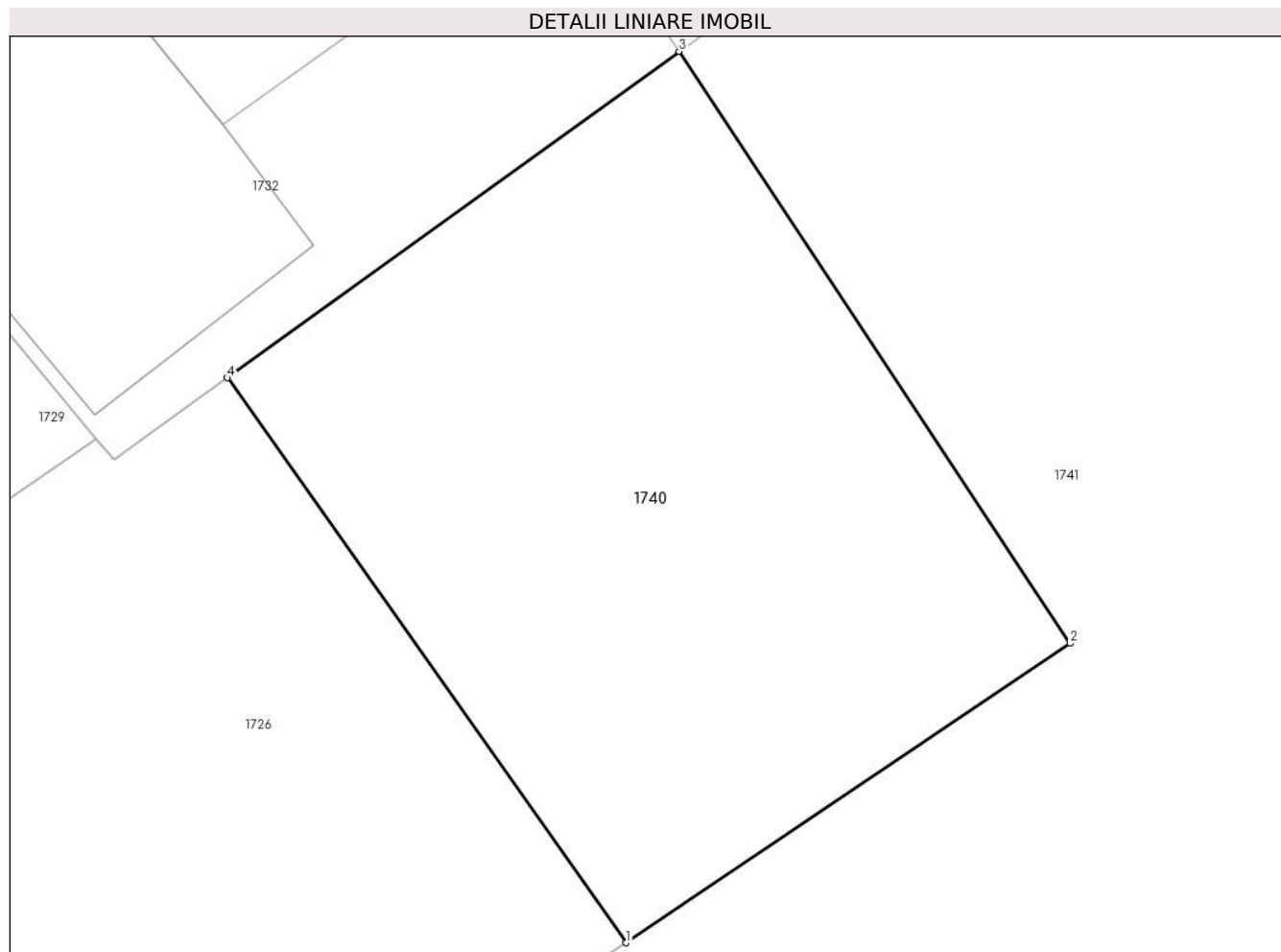
Inscrieri privind dezmembramintele dreptului de proprietate, drepturi reale de garanție și sarcini	Referințe
NU SUNT	

Anexa Nr. 1 La Partea I

Teren

Nr cadastral	Suprafața (mp)*	Observații / Referințe
24503	80	

* Suprafața este determinată în planul de proiecție Stereo 70.



Date referitoare la teren

Crt	Categorie folosință	Intra vilan	Suprafața (mp)	Tarla	Parcelă	Nr. topo	Observații / Referințe
1	arabil	DA	80	70	3808	-	

Lungime Segmente

1) Valorile lungimilor segmentelor sunt obținute din proiecție în plan.

Punct început	X / Y	Punct sfârșit	X / Y	Lungime segment (** (m)
1	557.215,16 404.596,089	2	557.221,588 404.600,415	7.748
2	557.221,588 404.600,415	3	557.215,926 404.608,972	10.261
3	557.215,926 404.608,972	4	557.209,388 404.604,254	8.063
4	557.209,388 404.604,254	1	557.215,16 404.596,089	9.999

** Lungimile segmentelor sunt determinate în planul de proiecție Stereo 70 și sunt rotunjite la 1 milimetru.

***** Distanţa dintre puncte este formată din segmente cumulate ce sunt mai mici decât valoarea 1 milimetru.**

**DATE DESPRE IMOBILUL NR. 1741**

Oficiul de Cadastru și Publicitate Imobiliară PRAHOVA
Biroul de Cadastru și Publicitate Imobiliară Câmpina

A. Partea I. Descrierea imobilului

TEREN Intravilan

Nr. CF vechi:1658

Nr. cadastral vechi:298/1

Adresa: Loc. Câmpina, Str Carol I, Nr. 212, Jud. Prahova

Nr. Crt	Nr cadastral Nr. topografic	Suprafața* (mp)	Observații / Referințe
A1	27154	1.729	Sector cadastral:14 Teren imprejmuit;

B. Partea II. Proprietari și acte

Inscrieri privitoare la dreptul de proprietate și alte drepturi reale		Referințe
10847 / 25/04/2018		
Act Notarial nr. 132, din 23/04/2018 emis de N P VASILE SAVULESCU;		
B2	Intabulare, drept de PROPRIETATE, dobandit prin Succesiune, cota actuala 2/8, cota initiala 2/8 1) ILEANA GEORGIANA CRISTINA	A1
B3	Intabulare, drept de PROPRIETATE, dobandit prin Succesiune, cota actuala 3/8, cota initiala 3/8 1) ILEANA MATEO-GABRIEL	A1
B4	Intabulare, drept de PROPRIETATE, dobandit prin Succesiune, cota actuala 3/8, cota initiala 3/8 1) ILEANA LUCA-MIHAIL	A1

C. Partea III. SARCINI .

Inscrieri privind dezmembramintele dreptului de proprietate, drepturi reale de garanție și sarcini	Referințe
NU SUNT	

Teren

Nr cadastral	Suprafața (mp)*	Observații / Referințe
27154	1.729	

* Suprafața este determinată în planul de proiecție Stereo 70.



Date referitoare la teren

Crt	Categorie folosință	Intravilan	Suprafața (mp)	Tarla	Parcelă	Nr. topo	Observații / Referințe
1	curți constructii	DA	737	70	3806	-	
2	faneata	DA	992	70	3808	-	

Date referitoare la construcții

Crt	Număr	Destinație construcție	Supraf. (mp)	Situație juridică	Observații / Referințe
A1.1	27154-C1	construcții de locuințe	Din acte: 0 Masurata: 151	Fara acte	Nr. niveluri:2; S. construita la sol:151 mp;
A1.2	27154-C2	construcții anexa	Din acte: 0 Masurata: 31	Fara acte	Nr. niveluri:1; S. construita la sol:31 mp;

Lungime Segmente

1) Valorile lungimilor segmentelor sunt obținute din proiecție în plan.

Punct început	X / Y	Punct sfârșit	X / Y	Lungime segment (** (m)
1	557.149,919 404.553,283	2	557.155,353 404.544,684	10.172

Punct început	X / Y	Punct sfârșit	X / Y	Lungime segment (** (m)
2	557.155,353 404.544,684	3	557.159,209 404.546,906	4.45
3	557.159,209 404.546,906	4	557.161,764 404.548,484	3.003
4	557.161,764 404.548,484	5	557.199,479 404.571,406	44.134
5	557.199,479 404.571,406	6	557.205,779 404.575,498	7.512
6	557.205,779 404.575,498	7	557.227,517 404.589,907	26.08
7	557.227,517 404.589,907	8	557.228,34 404.590,443	0.982
8	557.228,34 404.590,443	9	557.242,133 404.599,419	16.456
9	557.242,133 404.599,419	10	557.255,454 404.608,444	16.09
10	557.255,454 404.608,444	11	557.245,692 404.622,932	17.47
11	557.245,692 404.622,932	12	557.242,738 404.627,316	5.286
12	557.242,738 404.627,316	13	557.219,504 404.611,555	28.075
13	557.219,504 404.611,555	14	557.215,926 404.608,972	4.413
14	557.215,926 404.608,972	15	557.221,588 404.600,415	10.261
15	557.221,588 404.600,415	16	557.215,16 404.596,089	7.748
16	557.215,16 404.596,089	17	557.194,316 404.582,504	24.88
17	557.194,316 404.582,504	18	557.170,863 404.567,068	28.077
18	557.170,863 404.567,068	1	557.149,919 404.553,283	25.073

** Lungimile segmentelor sunt determinate în planul de proiecție Stereo 70 și sunt rotunjite la 1 milimetru.

*** Distanța dintre puncte este formată din segmente cumulate ce sunt mai mici decât valoarea 1 milimetru.

**DATE DESPRE IMOBILUL NR. 1742**

Oficiul de Cadastru și Publicitate Imobiliară PRAHOVA
Biroul de Cadastru și Publicitate Imobiliară Câmpina

A. Partea I. Descrierea imobilului

TEREN Intravilan

Adresa: Loc. Câmpina, Al Panduri, Nr. 1, Jud. Prahova

Nr. Crt	Nr cadastral Nr. topografic	Suprafața* (mp)	Observații / Referințe
A1	26550	Din acte: 1.308 Masurata: 1.360	Sector cadastral:14 Teren imprejmuit;

B. Partea II. Proprietari și acte

Inscrieri privitoare la dreptul de proprietate și alte drepturi reale	Referințe
10646 / 16/04/2015	
Act Administrativ nr. Hotarare nr. 99, din 30/07/2009 emis de Consiliul Local al Mun. Campina (; act administrativ nr. Adeverinta nr. 9468/09-04-2015 emis de Primaria Mun. Campina;);	
B1	A1
Intabulare, drept de PROPRIETATE, dobandit prin Lege, cota actuala 1/1, cota initiala 1/1 1) MUNICIPIUL CAMPINA - DOMENIUL PUBLIC, CIF:2843272	

C. Partea III. SARCINI .

Inscrieri privind dezmembramintele dreptului de proprietate, drepturi reale de garanție și sarcini	Referințe
NU SUNT	

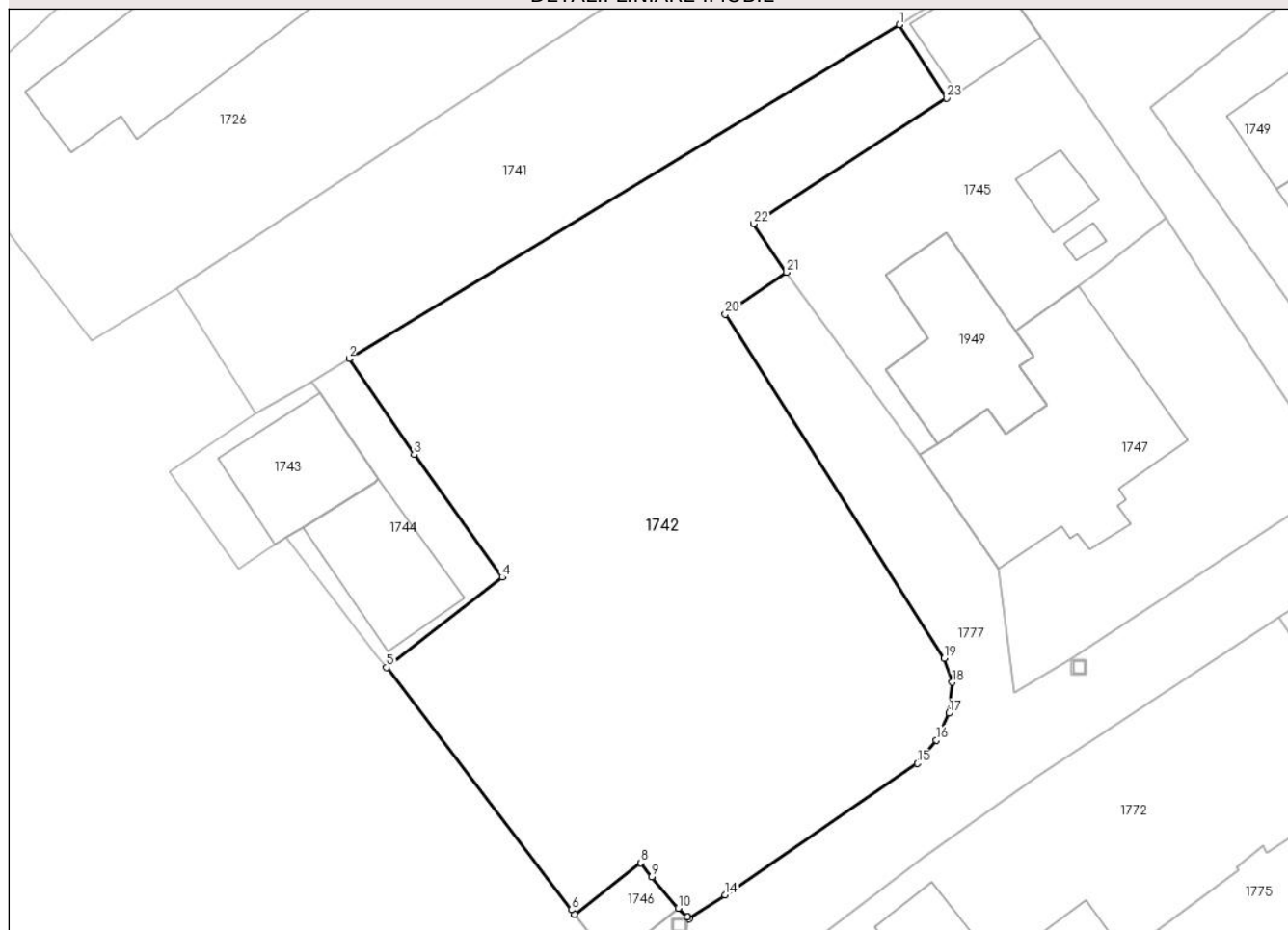
Anexa Nr. 1 La Partea I

Teren

Nr cadastral	Suprafața (mp)*	Observații / Referințe
26550	Din acte: 1.308 Masurata: 1.360	

* Suprafața este determinată în planul de proiecție Stereo 70.

DETALII LINIARE IMOBIL



Date referitoare la teren

Crt	Categorie folosință	Intra vilan	Suprafața (mp)	Tarla	Parcelă	Nr. topo	Observații / Referințe
1	curți constructii	DA	1.360	70	3802, 3805	-	

Lungime Segmente

1) Valorile lungimilor segmentelor sunt obținute din proiecție în plan.

Punct început	X / Y	Punct sfârșit	X / Y	Lungime segment (** (m)
1	557.199,479 404.571,406	2	557.161,764 404.548,484	44.134
3	557.166,215 404.541,904	4	557.172,257 404.533,492	10.357
5	557.164,335 404.527,301	6	557.176,995 404.510,661	20.908
7	557.177,229 404.510,359	8	557.181,739 404.513,892	5.729
9	557.182,526 404.512,942	10	557.184,325 404.510,769	2.821

Punct început	X / Y	Punct sfârșit	X / Y	Lungime segment (** (m)
2	557.161,764 404.548,484	3	557.166,215 404.541,904	7.944
4	557.172,257 404.533,492	5	557.164,335 404.527,301	10.054
6	557.176,995 404.510,661	7	557.177,229 404.510,359	0.382
8	557.181,739 404.513,892	9	557.182,526 404.512,942	1.234
10	557.184,325 404.510,769	11	557.184,957 404.510,171	0.87

Punct început	X / Y	Punct sfârșit	X / Y	Lungime segment (** (m)
11	557.184,957 404.510,171	12	557.184,961 404.510,168	0.005
13	557.185,091 404.510,045	14	557.187,548 404.511,693	2.959
15	557.200,726 404.520,716	16	557.202,036 404.522,316	2.068
17	557.202,89 404.524,157	18	557.203,127 404.526,277	2.133
19	557.202,581 404.527,93	20	557.187,562 404.551,532	27.975
21	557.191,768 404.554,413	22	557.189,509 404.557,736	4.018
23	557.202,732 404.566,379	1	557.199,479 404.571,406	5.988

Punct început	X / Y	Punct sfârșit	X / Y	Lungime segment (** (m)
12	557.184,961 404.510,168	13	557.185,091 404.510,045	0.179
14	557.187,548 404.511,693	15	557.200,726 404.520,716	15.971
16	557.202,036 404.522,316	17	557.202,89 404.524,157	2.029
18	557.203,127 404.526,277	19	557.202,581 404.527,93	1.741
20	557.187,562 404.551,532	21	557.191,768 404.554,413	5.098
22	557.189,509 404.557,736	23	557.202,732 404.566,379	15.797

** Lungimile segmentelor sunt determinate în planul de proiecție Stereo 70 și sunt rotunjite la 1 milimetru.

*** Distanța dintre puncte este formată din segmente cumulate ce sunt mai mici decât valoarea 1 milimetru.

**DATE DESPRE IMOBILUL NR. 1743**

Oficiul de Cadastru și Publicitate Imobiliară PRAHOVA
Biroul de Cadastru și Publicitate Imobiliară Câmpina

A. Partea I. Descrierea imobilului

TEREN Intravilan

Nr. CF vechi:2571(e:2571)

Nr. cadastral vechi:3289

Adresa: Loc. Câmpina, Bdul Carol I, Nr. 210, Jud. Prahova

Nr. Crt	Nr cadastral Nr. topografic	Suprafața* (mp)	Observații / Referințe
A1	20847	Din acte: 92 Masurata: 94	Sector cadastral:14 Teren imprejmuit;

B. Partea II. Proprietari și acte

Inscrieri privitoare la dreptul de proprietate și alte drepturi reale	Referințe
9225 / 13/12/2005	
Contract De Vanzare-Cumparare nr. 6664, din 12/12/2005 emis de NP Ivan;	
B1	A1
Intabulare, drept de PROPRIETATEcumparare ca bun propriu, dobandit prin Conventie, cota actuala 1/1, cota initiala 1/1 1) SCLIDCOMSRL, CIF:9999999999999	
22729 / 08/07/2015	
Act Administrativ nr. Extras de carte funciara nr. 24222, din 10/12/2014 emis de BCPI Campina;	
B2	A1
se noteaza repozitionarea imobilului	

C. Partea III. SARCINI .

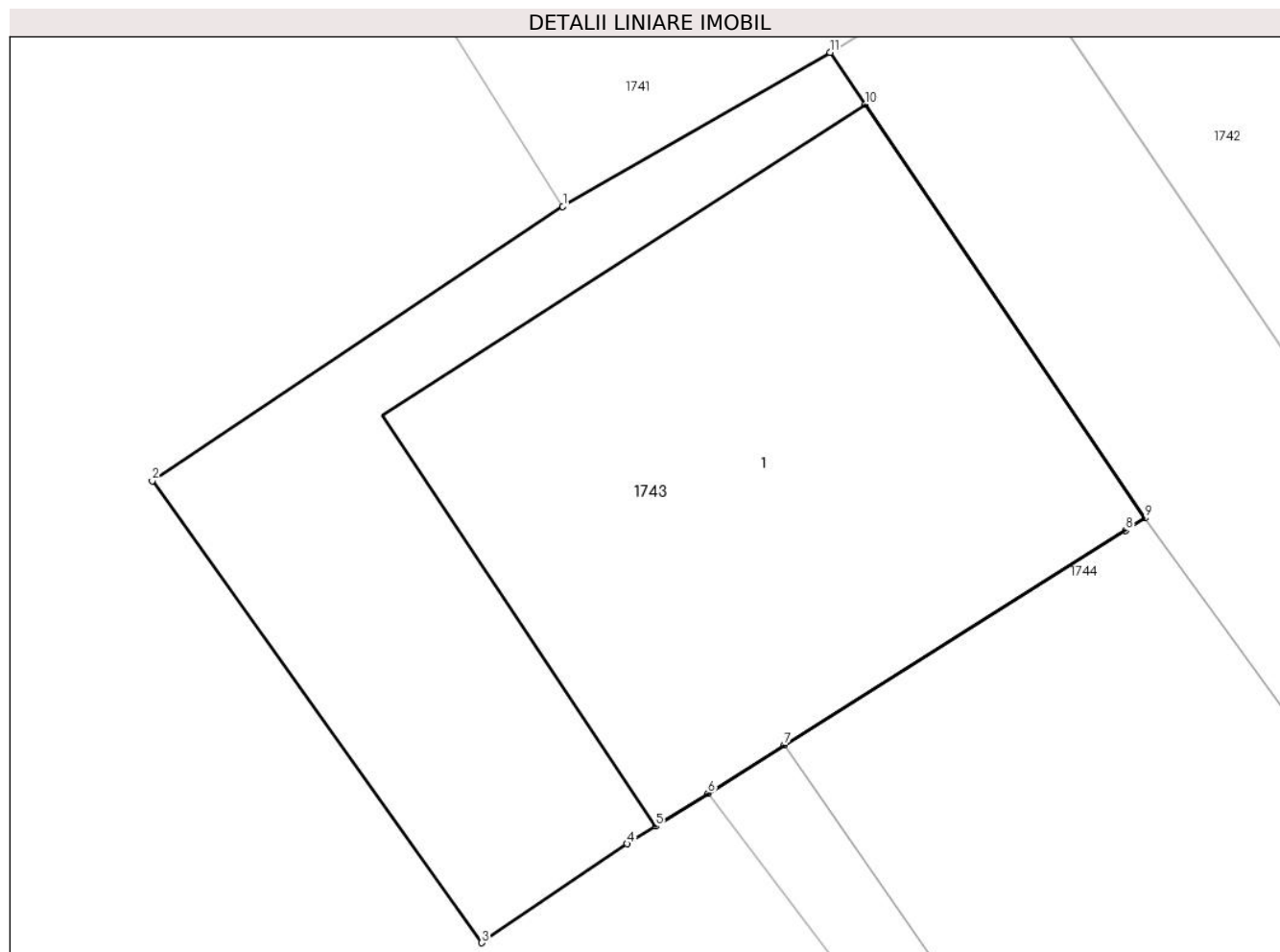
Inscrieri privind dezmembramintele dreptului de proprietate, drepturi reale de garanție și sarcini	Referințe
NU SUNT	

Anexa Nr. 1 La Partea I

Teren

Nr cadastral	Suprafața (mp)*	Observații / Referințe
20847	Din acte: 92 Masurata: 94	

* Suprafața este determinată în planul de proiecție Stereo 70.



Date referitoare la teren

Crt	Categorie folosință	Intravilan	Suprafața (mp)	Tarla	Parcelă	Nr. topo	Observații / Referințe
1	curți constructii	DA	94	70	3802	-	

Date referitoare la construcții

Crt	Număr	Destinație construcție	Supraf. (mp)	Situație juridică	Observații / Referințe
A1.1	20847-C1	construcții de locuințe	Din acte: 0 Masurata: 60	Fara acte	Nr. niveluri:2; S. construita la sol:60 mp;

Lungime Segmente

1) Valorile lungimilor segmentelor sunt obținute din proiecție în plan.

Punct început	X / Y	Punct sfârșit	X / Y	Lungime segment (** (m)
1	557.155,353 404.544,684	2	557.149,428 404.540,728	7.124
2	557.149,428 404.540,728	3	557.154,183 404.534,062	8.188
3	557.154,183 404.534,062	4	557.156,284 404.535,49	2.54

Punct început	X / Y	Punct sfârșit	X / Y	Lungime segment (** (m)
4	557.156,284 404.535,49	5	557.156,689 404.535,744	0.478
5	557.156,689 404.535,744	6	557.157,447 404.536,221	0.896
6	557.157,447 404.536,221	7	557.158,55 404.536,915	1.303
7	557.158,55 404.536,915	8	557.163,471 404.540,01	5.813
8	557.163,471 404.540,01	9	557.163,754 404.540,188	0.334
9	557.163,754 404.540,188	10	557.159,715 404.546,158	7.208
10	557.159,715 404.546,158	11	557.159,209 404.546,906	0.903
11	557.159,209 404.546,906	1	557.155,353 404.544,684	4.45

** Lungimile segmentelor sunt determinate în planul de proiecție Stereo 70 și sunt rotunjite la 1 milimetru.

*** Distanța dintre puncte este formată din segmente cumulate ce sunt mai mici decât valoarea 1 milimetru.

**DATE DESPRE IMOBILUL NR. 1744**

Oficiul de Cadastru și Publicitate Imobiliară PRAHOVA
Biroul de Cadastru și Publicitate Imobiliară Câmpina

A. Partea I. Descrierea imobilului

TEREN Intravilan

Adresa: Loc. Câmpina, Bdul Carol I, Nr. 210A, Jud. Prahova

Nr. Crt	Nr cadastral Nr. topografic	Suprafața* (mp)	Observații / Referințe
A1	25764	135	Sector cadastral:14 Teren imprejmuit;

B. Partea II. Proprietari și acte

Inscrieri privitoare la dreptul de proprietate și alte drepturi reale		Referințe
12929 / 31/07/2014		
Act Administrativ nr. Hotarare nr. 117, din 29/08/2013 emis de Consiliul Local al Mun. Campina (; act administrativ nr. Adeverinta nr. 16395/29-07-2014 emis de Primaria Mun. Campina;);		
B1	Intabulare, drept de PROPRIETATE, dobandit prin Lege, cota actuala 1/1, cota initiala 1/1 1) MUNICIPIUL CAMPINA-DOMENIUL PRIVAT, CIF:2843272	A1

C. Partea III. SARCINI

Inscrieri privind dezmembramintele dreptului de proprietate, drepturi reale de garanție și sarcini		Referințe
19691 / 21/10/2014		
Act Notarial nr. 4066, din 20/10/2014 emis de SAVULESCU VASILE;		
C1	Intabulare, drept de SUPERFICIEcu titlu oneros , pe o perioada de 49 de ani 1) SOCIETATEALIDCOMSRL, CIF:9993625	A1

Anexa Nr. 1 La Partea I

Teren

Nr cadastral	Suprafața (mp)*	Observații / Referințe
25764	135	

* Suprafața este determinată în planul de proiecție Stereo 70.



Date referitoare la teren

Crt	Categorie folosință	Intra vilan	Suprafața (mp)	Tarla	Parcelă	Nr. topo	Observații / Referințe
1	curți constructii	DA	135	70	3802, 3805	-	

Date referitoare la construcții

Crt	Număr	Destinație construcție	Supraf. (mp)	Situație juridică	Observații / Referințe
A1.1	25764-C1	construcții de locuințe	Din acte: 0 Masurata: 64	Fara acte	Nr. niveluri:2; S. construita la sol:64 mp;

Lungime Segmente

1) Valorile lungimilor segmentelor sunt obținute din proiecție în plan.

Punct început	X / Y	Punct sfârșit	X / Y	Lungime segment (** (m)
1	557.159,209 404.546,906	2	557.159,715 404.546,158	0.903
2	557.159,715 404.546,158	3	557.163,754 404.540,188	7.208
3	557.163,754 404.540,188	4	557.163,471 404.540,01	0.334
4	557.163,471 404.540,01	5	557.158,55 404.536,915	5.813

Punct început	X / Y	Punct sfârșit	X / Y	Lungime segment (** (m)
5	557.158,55 404.536,915	6	557.157,447 404.536,221	1.303
6	557.157,447 404.536,221	7	557.161,01 404.531,533	5.888
7	557.161,01 404.531,533	8	557.163,682 404.528,06	4.382
8	557.163,682 404.528,06	9	557.164,335 404.527,301	1.001
9	557.164,335 404.527,301	10	557.172,257 404.533,492	10.054
10	557.172,257 404.533,492	11	557.166,215 404.541,904	10.357
11	557.166,215 404.541,904	12	557.161,764 404.548,484	7.944
12	557.161,764 404.548,484	1	557.159,209 404.546,906	3.003

** Lungimile segmentelor sunt determinate în planul de proiecție Stereo 70 și sunt rotunjite la 1 milimetru.

*** Distanța dintre puncte este formată din segmente cumulate ce sunt mai mici decât valoarea 1 milimetru.

**DATE DESPRE IMOBILUL NR. 1745**

Oficiul de Cadastru și Publicitate Imobiliară PRAHOVA
Biroul de Cadastru și Publicitate Imobiliară Câmpina

A. Partea I. Descrierea imobilului

TEREN Intravilan

Adresa: Loc. Câmpina, Al Panduri, Nr. 1B, Jud. Prahova

Nr. Crt	Nr cadastral Nr. topografic	Suprafața* (mp)	Observații / Referințe
A1		368	Sector cadastral:14 Teren imprejmuit;

B. Partea II. Proprietari și acte

Inscrieri privitoare la dreptul de proprietate și alte drepturi reale		Referințe
/		
Act Normativ nr. 7, din 13/03/1996 emis de PARLAMENTUL ROMANIEI (LEGE;);		
B1	Intabulare, drept de PROPRIETATE, dobandit prin Lege, cota actuala 1/1, cota initiala 1/1 1) NEIDENTIFICAT NEIDENTIFICAT	A1
B2	Se noteaza PROPRIETAR NEIDENTIFICAT - conform art.13, alin. 15 din Legea 7/1996	A1

C. Partea III. SARCINI .

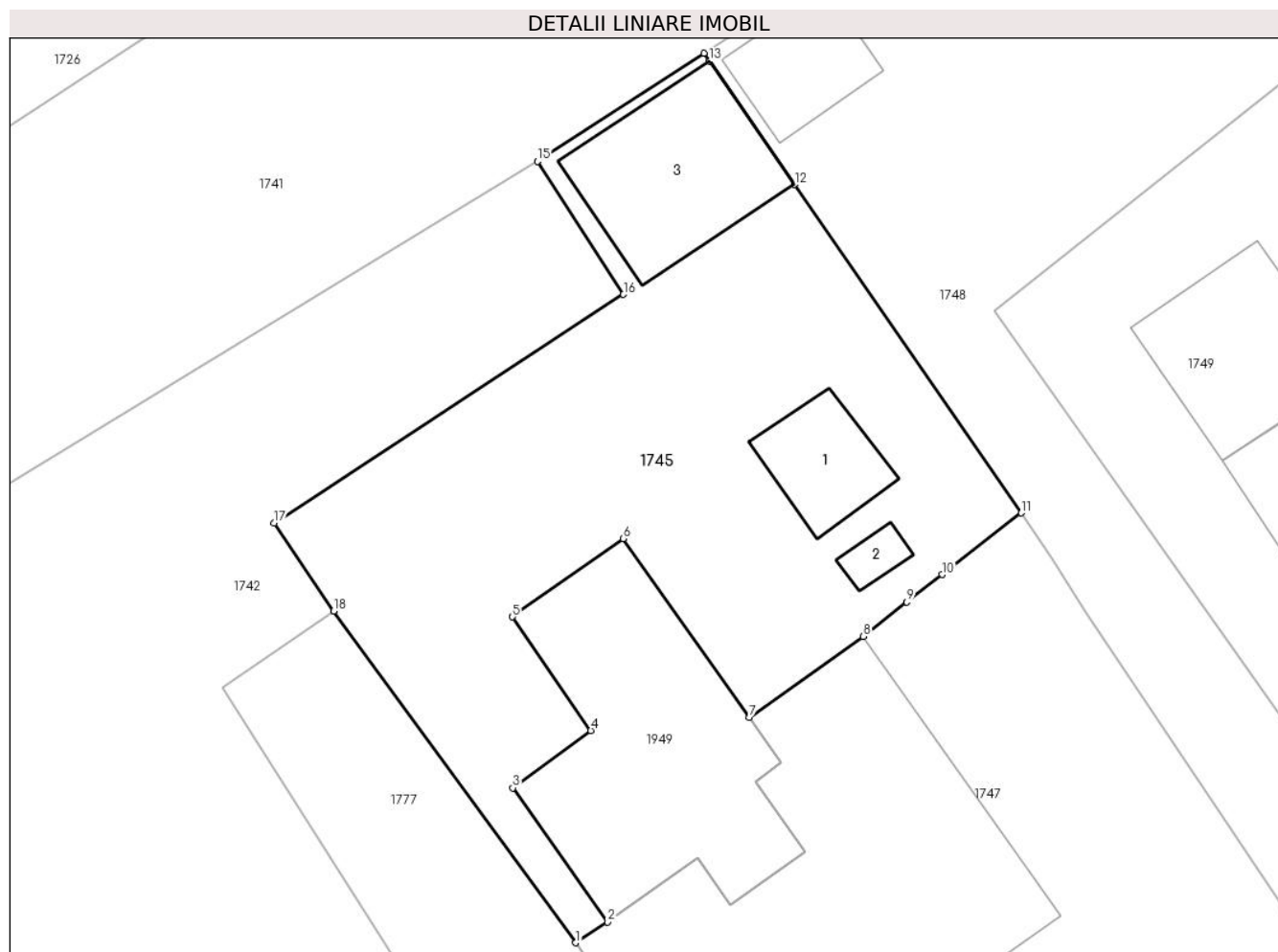
Inscrieri privind dezmembramintele dreptului de proprietate, drepturi reale de garanție și sarcini	Referințe
NU SUNT	

Anexa Nr. 1 La Partea I

Teren

Nr cadastral	Suprafața (mp)*	Observații / Referințe
	368	

* Suprafața este determinată în planul de proiecție Stereo 70.



Date referitoare la teren

Crt	Categorie folosință	Intra vilan	Suprafața (mp)	Tarla	Parcelă	Nr. topo	Observații / Referințe
1	curți constructii	DA	368	70	3802	-	

Date referitoare la construcții

Crt	Număr	Destinație construcție	Supraf. (mp)	Situație juridică	Observații / Referințe
A1.1	-C1	constructii anexa	Din acte: 0 Masurata: 17	Fara acte	Nr. niveluri:1; S. construita la sol:17 mp;
A1.2	-C2	constructii anexa	Din acte: 0 Masurata: 4	Fara acte	Nr. niveluri:1; S. construita la sol:4 mp;
A1.3	-C3	constructii anexa	Din acte: 0 Masurata: 39	Fara acte	Nr. niveluri:1; S. construita la sol:39 mp;

Lungime Segmente

1) Valorile lungimilor segmentelor sunt obținute din proiecție în plan.

Punct început	X / Y	Punct sfârșit	X / Y	Lungime segment (** (m)
1	557.200,92 404.541,872	2	557.202,127 404.542,661	1.442
2	557.202,127 404.542,661	3	557.198,542 404.547,73	6.209

Punct început	X / Y	Punct sfârşit	X / Y	Lungime segment (** (m)
3	557.198,542 404.547,73	4	557.201,495 404.549,894	3.661
4	557.201,495 404.549,894	5	557.198,533 404.554,192	5.22
5	557.198,533 404.554,192	6	557.202,716 404.557,15	5.123
6	557.202,716 404.557,15	7	557.207,491 404.550,397	8.271
7	557.207,491 404.550,397	8	557.211,81 404.553,451	5.29
8	557.211,81 404.553,451	9	557.213,448 404.554,752	2.092
9	557.213,448 404.554,752	10	557.214,787 404.555,792	1.695
10	557.214,787 404.555,792	11	557.217,782 404.558,118	3.792
11	557.217,782 404.558,118	12	557.209,207 404.570,535	15.09
12	557.209,207 404.570,535	13	557.205,988 404.575,196	5.665
13	557.205,988 404.575,196	14	557.205,779 404.575,498	0.367
14	557.205,779 404.575,498	15	557.199,479 404.571,406	7.512
15	557.199,479 404.571,406	16	557.202,732 404.566,379	5.988
16	557.202,732 404.566,379	17	557.189,509 404.557,736	15.797
17	557.189,509 404.557,736	18	557.191,768 404.554,413	4.018
18	557.191,768 404.554,413	1	557.200,92 404.541,872	15.525

** Lungimile segmentelor sunt determinate în planul de proiecție Stereo 70 și sunt rotunjite la 1 milimetru.

*** Distanța dintre puncte este formată din segmente cumulate ce sunt mai mici decât valoarea 1 milimetru.

**DATE DESPRE IMOBILUL NR. 1746**

Oficiul de Cadastru și Publicitate Imobiliară PRAHOVA
Biroul de Cadastru și Publicitate Imobiliară Câmpina

A. Partea I. Descrierea imobilului

Nr. CF vechi:2481(e:2481)

Nr. cadastral vechi:3197

TEREN Intravilan

Adresa: Loc. Câmpina, Bdul Carol I, Nr. 266, Jud. Prahova

Nr. Crt	Nr cadastral Nr. topografic	Suprafața* (mp)	Observații / Referințe
A1	22384	23	Sector cadastral:14 Teren imprejmuit; Teren delimitat de constructie (Magazin-Chiosc - P). Accesul la teren se realizeaza pe imobilul situat partea sudica (trepte acces - S = 7 mp), conform Contract de inchiriere nr.5465/02.03.2020.

Construcții

Crt	Nr cadastral Nr. topografic	Adresa	Observații / Referințe
A1.1	22384-C1	Loc. Câmpina, Bdul Carol I, Nr. 266, Jud. Prahova	Nr. niveluri:1; S. construita la sol:23 mp; Magazin-Chiosc, Sc = 23.00 mp. An construire: 2004; Fundatie: beton; Pereti: caramida, Acoperis: carton de azbociment.

B. Partea II. Proprietari și acte

Inscrieri privitoare la dreptul de proprietate și alte drepturi reale		Referințe
19804 / 23/07/2020		
Act Notarial nr. 1965, din 22/07/2020 emis de Ivan Mihaela;		
B4	Intabulare, drept de PROPRIETATE bun propriu, dobandit prin Conventie, cota actuala 1/1, cota initiala 1/1 1) MIHAI BOGDAN GEORGE	A1, A1.1

C. Partea III. SARCINI .

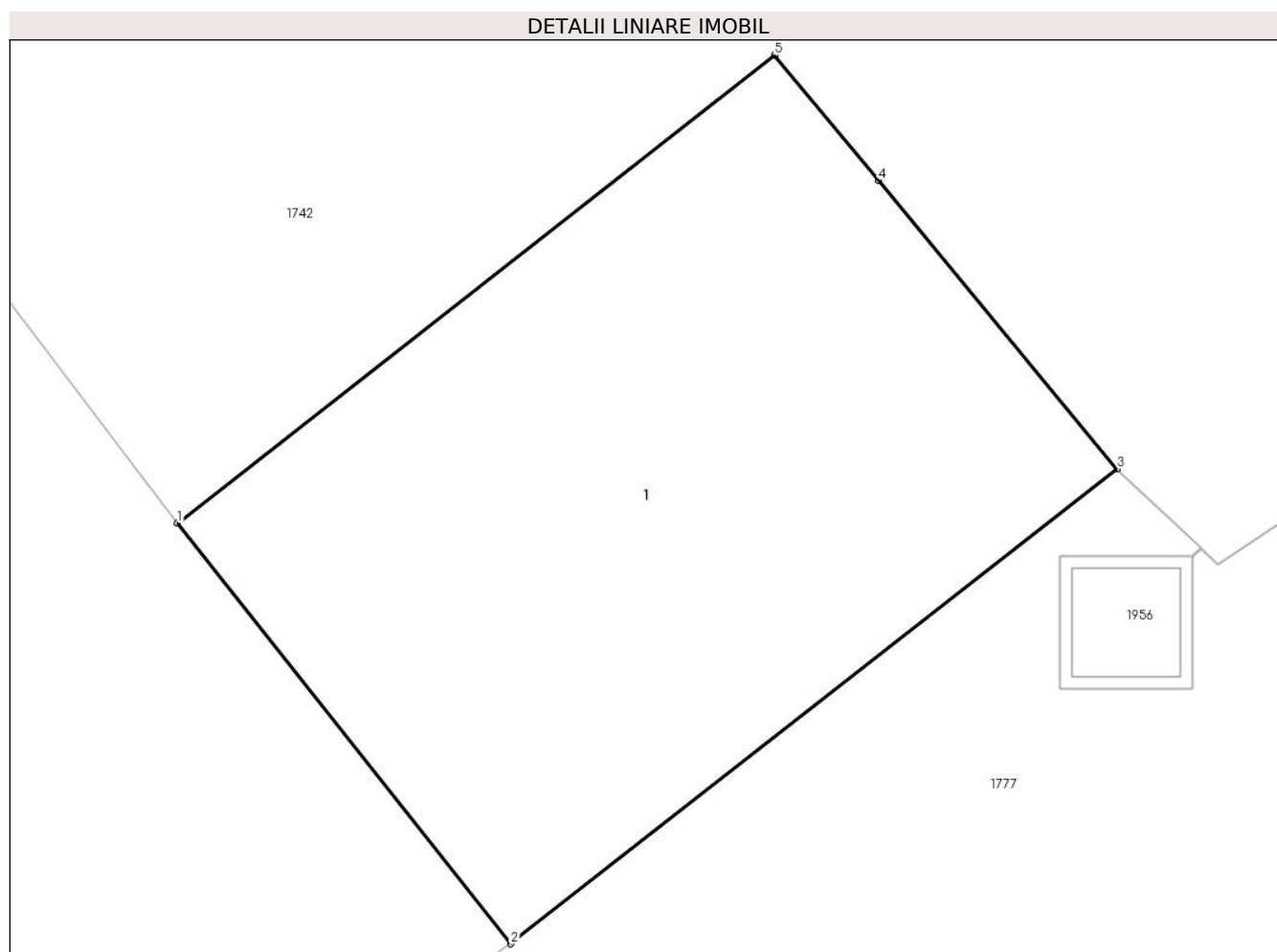
Inscrieri privind dezmembramintele dreptului de proprietate, drepturi reale de garanție și sarcini	Referințe
NU SUNT	

Anexa Nr. 1 La Partea I

Teren

Nr cadastral	Suprafața (mp)*	Observații / Referințe
22384	23	Teren delimitat de construcție (Magazin-Chiosc - P). Accesul la teren se realizează pe imobilul situat partea sudică (trepte acces - S = 7 mp), conform Contract de închiriere nr.5465/02.03.2020.

* Suprafața este determinată în planul de proiecție Stereo 70.



Date referitoare la teren

Crt	Categorie folosință	Intra vilan	Suprafața (mp)	Tarla	Parcelă	Nr. topo	Observații / Referințe
1	curți constructii	DA	23	70	3804	-	

Date referitoare la construcții

Crt	Număr	Destinație construcție	Supraf. (mp)	Situație juridică	Observații / Referințe
A1.1	22384-C1	construcții administrative și social culturale	Din acte: 0 Masurata: 23	Cu acte	Nr. niveluri:1; S. construita la sol:23 mp; Magazin-Chiosc, Sc = 23.00 mp. An construire: 2004; Fundatie: beton; Pereti: caramida, Acoperis: carton de azbociment.

Lungime Segmente

1) Valorile lungimilor segmentelor sunt obținute din proiecție în plan.

Punct început	X / Y	Punct sfârșit	X / Y	Lungime segment (** (m)
1	557.177,229 404.510,359	2	557.179,747 404.507,182	4.054
2	557.179,747 404.507,182	3	557.184,325 404.510,769	5.816

Punct început	X / Y	Punct sfârșit	X / Y	Lungime segment (** (m)
3	557.184,325 404.510,769	4	557.182,526 404.512,942	2.821
4	557.182,526 404.512,942	5	557.181,739 404.513,892	1.234
5	557.181,739 404.513,892	1	557.177,229 404.510,359	5.729

** Lungimile segmentelor sunt determinate în planul de proiecție Stereo 70 și sunt rotunjite la 1 milimetru.

*** Distanța dintre puncte este formată din segmente cumulate ce sunt mai mici decât valoarea 1 milimetru.

**DATE DESPRE IMOBILUL NR. 1747**

Oficiul de Cadastru și Publicitate Imobiliară PRAHOVA
Biroul de Cadastru și Publicitate Imobiliară Câmpina

A. Partea I. Descrierea imobilului

TEREN Intravilan

Adresa: Loc. Câmpina, Al Panduri, Nr. 1A, Jud. Prahova

Nr. Crt	Nr cadastral Nr. topografic	Suprafața* (mp)	Observații / Referințe
A1	29429	Din acte: 437 Masurata: 456	Sector cadastral:14 Teren imprejmuit;

Construcții

Crt	Nr cadastral Nr. topografic	Adresa	Observații / Referințe
A1.1	29429-C1	Loc. Câmpina, Al Panduri, Nr. 1A, Jud. Prahova	Nr. niveluri:1; S. construita la sol:171 mp; Corp atelier scoala, anul constructiei 1920.

B. Partea II. Proprietari și acte

Inscrieri privitoare la dreptul de proprietate și alte drepturi reale	Referințe
5913 / 14/02/2022	
Act Normativ nr. 1604, din 11/01/2010 emis de Guvernul Romaniei (; act administrativ nr 4704 din 03.02.2022, emis de Primaria Municipiului Campina;act administrativ nr 4705 din 03.02.2022, emis de Primaria Municipiului Campina);	
B1	A1, A1.1
Intabulare, drept de PROPRIETATE, dobandit prin Lege, cota actuala 1/1, cota initiala 1/1 1) MUNICIPIUL CAMPINA , CIF:2843272, domeniul public	

C. Partea III. SARCINI .

Inscrieri privind dezmembramintele dreptului de proprietate, drepturi reale de garanție și sarcini	Referințe
NU SUNT	

Anexa Nr. 1 La Partea I

Teren

Nr cadastral	Suprafața (mp)*	Observații / Referințe
29429	Din acte: 437 Masurata: 456	

* Suprafața este determinată în planul de proiecție Stereo 70.



Date referitoare la teren

Crt	Categorie folosință	Intra vilan	Suprafața (mp)	Tarla	Parcelă	Nr. topo	Observații / Referințe
1	curți constructii	DA	456	70	3802	-	

Date referitoare la construcții

Crt	Număr	Destinație construcție	Supraf. (mp)	Situație juridică	Observații / Referințe
A1.1	29429-C1	construcții administrative și social culturale	Din acte: 162 Masurata: 171	Cu acte	Nr. niveluri:1; S. construita la sol:171 mp; Corp atelier scoala, anul constructiei 1920.

Lungime Segmente

1) Valorile lungimilor segmentelor sunt obținute din proiecție în plan.

Punct început	X / Y	Punct sfârșit	X / Y	Lungime segment (** (m)
1	557.207,344 404.525,601	2	557.211,263 404.527,936	4.562
2	557.211,263 404.527,936	3	557.211,267 404.527,939	0.005
3	557.211,267 404.527,939	4	557.229,74 404.540,095	22.114

Punct început	X / Y	Punct sfârșit	X / Y	Lungime segment (** (m)
4	557.229,74 404.540,095	5	557.220,241 404.554,37	17.147
5	557.220,241 404.554,37	6	557.218,89 404.556,429	2.463
6	557.218,89 404.556,429	7	557.217,782 404.558,118	2.02
7	557.217,782 404.558,118	8	557.214,787 404.555,792	3.792
8	557.214,787 404.555,792	9	557.213,448 404.554,752	1.695
9	557.213,448 404.554,752	10	557.211,81 404.553,451	2.092
10	557.211,81 404.553,451	11	557.207,491 404.550,397	5.29
11	557.207,491 404.550,397	12	557.208,709 404.548,675	2.109
12	557.208,709 404.548,675	13	557.207,707 404.547,967	1.227
13	557.207,707 404.547,967	14	557.209,59 404.545,305	3.261
14	557.209,59 404.545,305	15	557.206,781 404.543,319	3.44
15	557.206,781 404.543,319	16	557.205,539 404.545,074	2.15
16	557.205,539 404.545,074	17	557.202,127 404.542,661	4.179
17	557.202,127 404.542,661	18	557.200,92 404.541,872	1.442
18	557.200,92 404.541,872	19	557.206,267 404.534,03	9.491
19	557.206,267 404.534,03	1	557.207,344 404.525,601	8.498

** Lungimile segmentelor sunt determinate în planul de proiecție Stereo 70 și sunt rotunjite la 1 milimetru.

*** Distanța dintre puncte este formată din segmente cumulate ce sunt mai mici decât valoarea 1 milimetru.

**DATE DESPRE IMOBILUL NR. 1748**

Oficiul de Cadastru și Publicitate Imobiliară PRAHOVA
Biroul de Cadastru și Publicitate Imobiliară Câmpina

A. Partea I. Descrierea imobilului

TEREN Intravilan

Nr. CF vechi:656

Nr. cadastral vechi:336

Adresa: Loc. Câmpina, Al Panduri, Nr. 3B, Jud. Prahova

Nr. Crt	Nr cadastral Nr. topografic	Suprafața* (mp)	Observații / Referințe
A1	26212	450	Sector cadastral:14 Teren imprejmuit;

Construcții

Crt	Nr cadastral Nr. topografic	Adresa	Observații / Referințe
A1.1	26212-C1	Loc. Câmpina, Al Panduri, Nr. 3B, Jud. Prahova	Nr. niveluri:1; S. construita la sol:55 mp;
A1.2	26212-C2	Loc. Câmpina, Al Panduri, Nr. 3B, Jud. Prahova	Nr. niveluri:1; S. construita la sol:18 mp; C2-anexa-Sc=17,50 mp
A1.3	26212-C3	Loc. Câmpina, Al Panduri, Nr. 3B, Jud. Prahova	Nr. niveluri:1; S. construita la sol:18 mp; C3-anexa-Sc=18,48 mp

B. Partea II. Proprietari și acte

Inscrieri privitoare la dreptul de proprietate și alte drepturi reale	Referințe
3008 / 05/09/2000	
Contract De Vanzare-Cumparare nr. 4273, din 09/12/1999 emis de NP Musat M;	
B1	A1, A1.1, A1.2, A1.3
Intabulare, drept de PROPRIETATEcumparare ca bun comun, dobandit prin Conventie, cota actuala 1/1, cota initiala 1/1	
1) SECAREANU PETRE	
2) SECAREANU DORINA	
OBSERVATII: (provenita din conversia CF 656)	

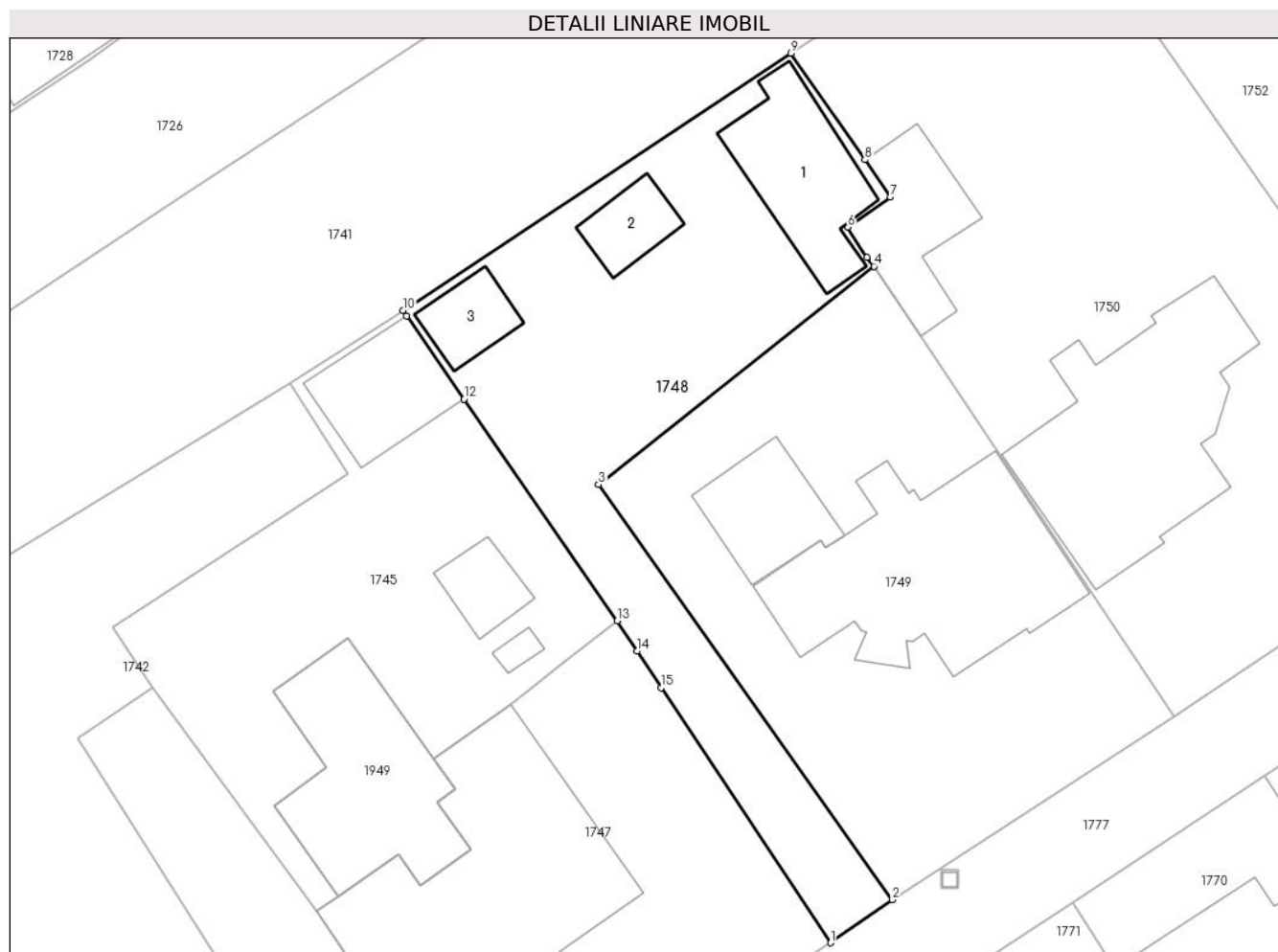
C. Partea III. SARCINI .

Inscrieri privind dezmembramintele dreptului de proprietate, drepturi reale de garanție și sarcini	Referințe
NU SUNT	

Teren

Nr cadastral	Suprafața (mp)*	Observații / Referințe
26212	450	

* Suprafața este determinată în planul de proiecție Stereo 70.



Date referitoare la teren

Crt	Categorie folosință	Intra vilan	Suprafața (mp)	Tarla	Parcelă	Nr. topo	Observații / Referințe
1	curți constructii	DA	450	70	3801/2	-	

Date referitoare la construcții

Crt	Număr	Destinație construcție	Supraf. (mp)	Situație juridică	Observații / Referințe
A1.1	26212-C1	construcții de locuințe	Din acte: 73 Masurata: 55	Cu acte	Nr. niveluri:1; S. construita la sol:55 mp;
A1.2	26212-C2	construcții anexa	18	Cu acte	Nr. niveluri:1; S. construita la sol:18 mp; C2-anexa-Sc=17,50 mp
A1.3	26212-C3	construcții anexa	18	Cu acte	Nr. niveluri:1; S. construita la sol:18 mp; C3-anexa-Sc=18,48 mp

Lungime Segmente

1) Valorile lungimilor segmentelor sunt obținute din proiecție în plan.

Punct început	X / Y	Punct sfârșit	X / Y	Lungime segment (** (m)
1	557.229,74 404.540,095	2	557.233,212 404.542,496	4.221
2	557.233,212 404.542,496	3	557.216,747 404.565,749	28.492

Punct început	X / Y	Punct sfârșit	X / Y	Lungime segment (** (m)
3	557.216,747 404.565,749	4	557.232,169 404.577,979	19.683
4	557.232,169 404.577,979	5	557.231,784 404.578,481	0.633
5	557.231,784 404.578,481	6	557.230,697 404.580,163	2.003
6	557.230,697 404.580,163	7	557.233,099 404.581,857	2.939
7	557.233,099 404.581,857	8	557.231,663 404.583,939	2.529
8	557.231,663 404.583,939	9	557.227,517 404.589,907	7.267
9	557.227,517 404.589,907	10	557.205,779 404.575,498	26.08
10	557.205,779 404.575,498	11	557.205,988 404.575,196	0.367
11	557.205,988 404.575,196	12	557.209,207 404.570,535	5.665
12	557.209,207 404.570,535	13	557.217,782 404.558,118	15.09
13	557.217,782 404.558,118	14	557.218,89 404.556,429	2.02
14	557.218,89 404.556,429	15	557.220,241 404.554,37	2.463
15	557.220,241 404.554,37	1	557.229,74 404.540,095	17.147

** Lungimile segmentelor sunt determinate în planul de proiecție Stereo 70 și sunt rotunjite la 1 milimetru.

*** Distanța dintre puncte este formată din segmente cumulate ce sunt mai mici decât valoarea 1 milimetru.

**DATE DESPRE IMOBILUL NR. 1749**

Oficiul de Cadastru și Publicitate Imobiliară PRAHOVA
Biroul de Cadastru și Publicitate Imobiliară Câmpina

A. Partea I. Descrierea imobilului

TEREN Intravilan

Nr. CF vechi:9882

Nr. cadastral vechi:11462

Adresa: Loc. Câmpina, Al Panduri, Nr. 3, Jud. Prahova

Nr. Crt	Nr cadastral Nr. topografic	Suprafața* (mp)	Observații / Referințe
A1	22699	Din acte: 532 Masurata: 566	Sector cadastral:14 Teren imprejmuit;

Construcții

Crt	Nr cadastral Nr. topografic	Adresa	Observații / Referințe
A1.1	22699-C1	Loc. Câmpina, Al Panduri, Nr. 3, Jud. Prahova	Nr. niveluri:2; S. construita la sol:132 mp; S U BECI = 18.08MP.

B. Partea II. Proprietari și acte

Inscrieri privitoare la dreptul de proprietate și alte drepturi reale		Referințe
25363 / 09/12/2008		
Contract De Vanzare-Cumparare nr. 51330, din 26/04/1995 emis de SC CONTI SA (; titlu proprietate nr. 114335/08.02.2005 emis de COM JUD PTR APLICARE;);		
B1	Intabulare, drept de PROPRIETATEcumparare ca bun comun, dobandit prin Conventie, cota actuala 1/1, cota initiala 1/1 1) TOMA VALERIU ADRIAN 2) TOMA VIORICA	A1, A1.1

C. Partea III. SARCINI .

Inscrieri privind dezmembramintele dreptului de proprietate, drepturi reale de garanție și sarcini	Referințe
NU SUNT	

Anexa Nr. 1 La Partea I

Teren

Nr cadastral	Suprafața (mp)*	Observații / Referințe
22699	Din acte: 532 Masurata: 566	

* Suprafața este determinată în planul de proiecție Stereo 70.



Date referitoare la teren

Crt	Categorie folosință	Intra vilan	Suprafața (mp)	Tarla	Parcelă	Nr. topo	Observații / Referințe
1	curți constructii	DA	566	70	3801/2	-	

Date referitoare la construcții

Crt	Număr	Destinație construcție	Supraf. (mp)	Situație juridică	Observații / Referințe
A1.1	22699-C1	construcții de locuințe	Din acte: 0 Masurata: 132	Cu acte	Nr. niveluri:2; S. construita la sol:132 mp; S U BECI = 18.08MP.
A1.2	22699-C2	construcții de locuințe	Din acte: 0 Masurata: 37	Fara acte	Nr. niveluri:2; S. construita la sol:37 mp;

Lungime Segmente

1) Valorile lungimilor segmentelor sunt obținute din proiecție în plan.

Punct început	X / Y	Punct sfârșit	X / Y	Lungime segment (** (m)
1	557.232,169 404.577,979	2	557.216,747 404.565,749	19.683
2	557.216,747 404.565,749	3	557.233,212 404.542,496	28.492

Punct început	X / Y	Punct sfârșit	X / Y	Lungime segment (** (m)
3	557.233,212 404.542,496	4	557.235,87 404.544,222	3.169
4	557.235,87 404.544,222	5	557.235,875 404.544,225	0.006
5	557.235,875 404.544,225	6	557.249,024 404.552,765	15.679
6	557.249,024 404.552,765	7	557.244,396 404.559,688	8.327
7	557.244,396 404.559,688	8	557.239,258 404.567,375	9.246
8	557.239,258 404.567,375	9	557.234,782 404.574,07	8.053
9	557.234,782 404.574,07	1	557.232,169 404.577,979	4.702

** Lungimile segmentelor sunt determinate în planul de proiecție Stereo 70 și sunt rotunjite la 1 milimetru.

*** Distanța dintre puncte este formată din segmente cumulate ce sunt mai mici decât valoarea 1 milimetru.

**DATE DESPRE IMOBILUL NR. 1750**

Oficiul de Cadastru și Publicitate Imobiliară PRAHOVA
Biroul de Cadastru și Publicitate Imobiliară Câmpina

A. Partea I. Descrierea imobilului

TEREN Intravilan

Nr. CF vechi:2820
Nr. cadastral vechi:2847

Adresa: Loc. Câmpina, Al Panduri, Nr. 3A, Jud. Prahova

Nr. Crt	Nr cadastral Nr. topografic	Suprafața* (mp)	Observații / Referințe
A1	26040	851	Sector cadastral:14 Teren imprejmuit;

Construcții

Crt	Nr cadastral Nr. topografic	Adresa	Observații / Referințe
A1.1	26040-C1	Loc. Câmpina, Al Panduri, Nr. 3A, Jud. Prahova	Nr. niveluri:1; S. construita la sol:128 mp;

B. Partea II. Proprietari și acte

Inscrieri privitoare la dreptul de proprietate și alte drepturi reale		Referințe
3022 / 20/04/2006		
Contract De Vanzare-Cumparare nr. 1079, din 19/04/2006 emis de NP POP M-CAMPINA;		
B1	Intabulare, drept de PROPRIETATEcumparare ca bun comun, dobandit prin Conventie, cota actuala 1/2, cota initiala 1/2 1) VOINEA NICOLETA MIHAELA 2) VOINEA MARIAN <i>OBSERVATII: (provenita din conversia CF 2820)</i>	A1, A1.1
B2	Intabulare, drept de PROPRIETATEcumparare ca bun propriu, dobandit prin Conventie, cota actuala 1/2, cota initiala 1/2 1) RACIANU ANISOARA CRISTINA <i>OBSERVATII: (provenita din conversia CF 2820)</i>	A1, A1.1

C. Partea III. SARCINI

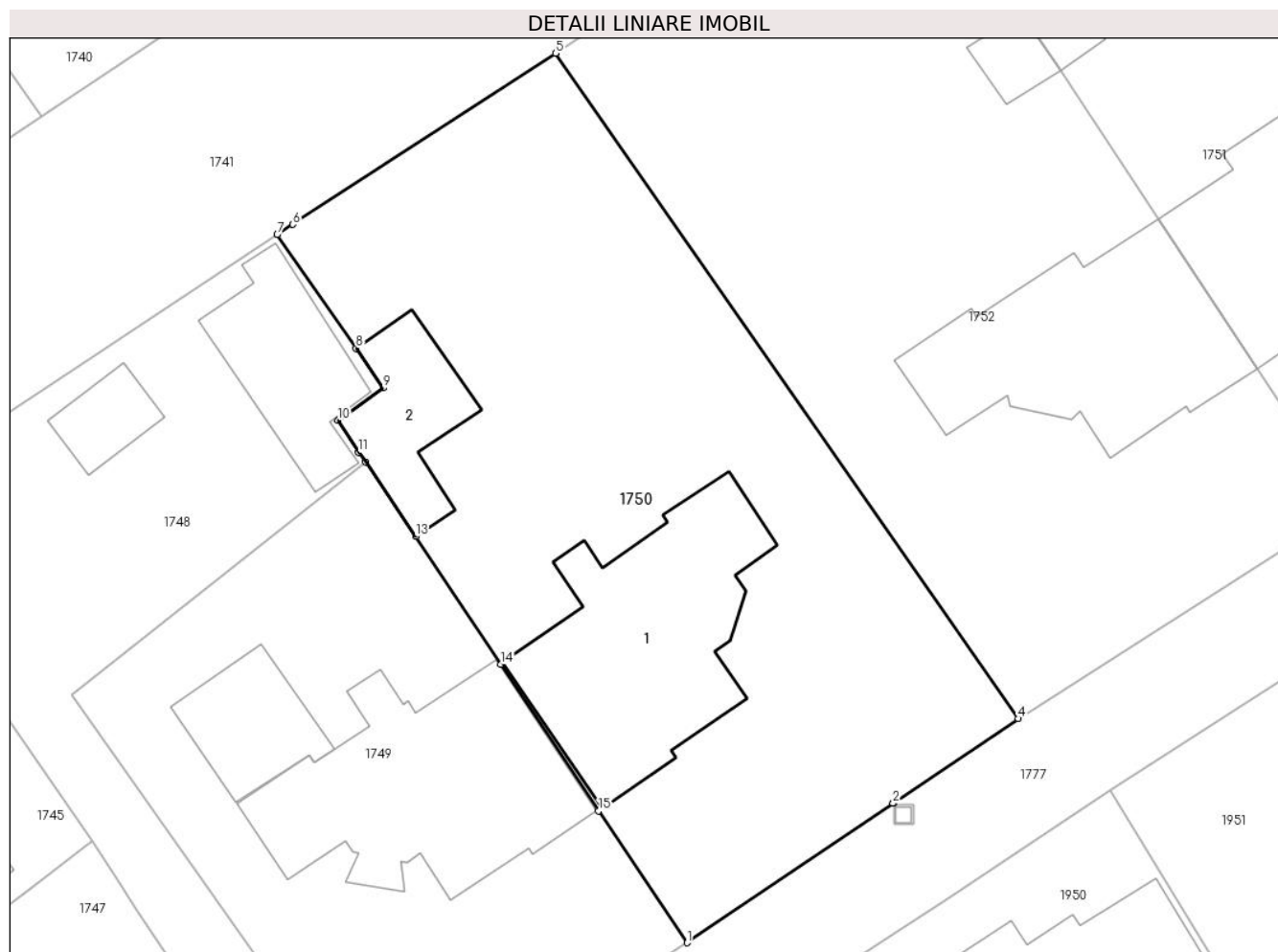
Inscrieri privind dezmembramintele dreptului de proprietate, drepturi reale de garanție și sarcini		Referințe
3022 / 20/04/2006		
Contract De Vanzare-Cumparare nr. 1079, din 19/04/2006 emis de NP POP M-CAMPINA;		
C1	Intabulare, drept de UZUFRACT VIAGER, cota actuala 1/1, cota initiala 1/1 1) CIOABA MARIA <i>OBSERVATII: (provenita din conversia CF 2820)</i>	A1, A1.1

Anexa Nr. 1 La Partea I

Teren

Nr cadastral	Suprafața (mp)*	Observații / Referințe
26040	851	

* Suprafața este determinată în planul de proiecție Stereo 70.



Date referitoare la teren

Crt	Categorie folosință	Intravilan	Suprafața (mp)	Tarla	Parcelă	Nr. topo	Observații / Referințe
1	curți constructii	DA	851	70	3801/1	-	

Date referitoare la construcții

Crt	Număr	Destinație construcție	Supraf. (mp)	Situație juridică	Observații / Referințe
A1.1	26040-C1	construcții de locuințe	Din acte: 0 Masurata: 128	Cu acte	Nr. niveluri:1; S. construita la sol:128 mp;
A1.2	26040-C2	construcții anexa	Din acte: 0 Masurata: 43	Fara acte	Nr. niveluri:1; S. construita la sol:43 mp;

Lungime Segmente

1) Valorile lungimilor segmentelor sunt obținute din proiecție în plan.

Punct început	X / Y	Punct sfârșit	X / Y	Lungime segment (** (m)
1	557.249,024 404.552,765	2	557.259,845 404.560,077	13.06
2	557.259,845 404.560,077	3	557.259,849 404.560,08	0.005

Punct început	X / Y	Punct sfârșit	X / Y	Lungime segment (** (m)
3	557.259,849 404.560,08	4	557.266,414 404.564,516	7.923
4	557.266,414 404.564,516	5	557.242,133 404.599,419	42.518
5	557.242,133 404.599,419	6	557.228,34 404.590,443	16.456
6	557.228,34 404.590,443	7	557.227,517 404.589,907	0.982
7	557.227,517 404.589,907	8	557.231,663 404.583,939	7.267
8	557.231,663 404.583,939	9	557.233,099 404.581,857	2.529
9	557.233,099 404.581,857	10	557.230,697 404.580,163	2.939
10	557.230,697 404.580,163	11	557.231,784 404.578,481	2.003
11	557.231,784 404.578,481	12	557.232,169 404.577,979	0.633
12	557.232,169 404.577,979	13	557.234,782 404.574,07	4.702
13	557.234,782 404.574,07	14	557.239,258 404.567,375	8.053
14	557.239,258 404.567,375	15	557.244,396 404.559,688	9.246
15	557.244,396 404.559,688	1	557.249,024 404.552,765	8.327

** Lungimile segmentelor sunt determinate în planul de proiecție Stereo 70 și sunt rotunjite la 1 milimetru.

*** Distanța dintre puncte este formată din segmente cumulate ce sunt mai mici decât valoarea 1 milimetru.

**DATE DESPRE IMOBILUL NR. 1751**

Oficiul de Cadastru și Publicitate Imobiliară PRAHOVA
Biroul de Cadastru și Publicitate Imobiliară Câmpina

A. Partea I. Descrierea imobilului

TEREN Intravilan

Adresa: Loc. Câmpina, Al Panduri, Nr. 5A, Jud. Prahova

Nr. Crt	Nr cadastral Nr. topografic	Suprafața* (mp)	Observații / Referințe
A1		Din acte: 740 Masurata: 908	Sector cadastral:14 Teren imprejmuit;

Construcții

Crt	Nr cadastral Nr. topografic	Adresa	Observații / Referințe
A1.1	-C1	Loc. Câmpina, Al Panduri, Nr. 5A, Jud. Prahova	Nr. niveluri:1; S. construita la sol:121 mp;
A1.2	-C2	Loc. Câmpina, Al Panduri, Nr. 5A, Jud. Prahova	Nr. niveluri:1; S. construita la sol:11 mp;
A1.3	-C3	Loc. Câmpina, Al Panduri, Nr. 5A, Jud. Prahova	Nr. niveluri:1; S. construita la sol:20 mp;
A1.4	-C4	Loc. Câmpina, Al Panduri, Nr. 5A, Jud. Prahova	Nr. niveluri:1; S. construita la sol:10 mp;

B. Partea II. Proprietari și acte

Inscrieri privitoare la dreptul de proprietate și alte drepturi reale		Referințe
/		
Act Administrativ nr. 114356, din 11/04/2005 emis de CJSDPAT PRAHOVA (TITLU DE PROPRIETATE;);		
B1	Intabulare, drept de PROPRIETATE, dobandit prin Constituire, cota actuala 1/1, cota initiala 1/1 1) STANCIU AURELIA 2) STANCIU CRISAN-MIRCEA	A1
Act Administrativ nr. 4, din 10/05/1995 emis de R.A.G.C.L. (CONTRACT DE VANZARE-CUMPARARE;);		
B2	Intabulare, drept de PROPRIETATE, dobandit prin Conventie, cota actuala 1/1, cota initiala 1/1 1) STANCIU AURELIA 2) STANCIU CRISAN-MIRCEA	A1.1, A1.2, A1.3, A1.4

C. Partea III. SARCINI .

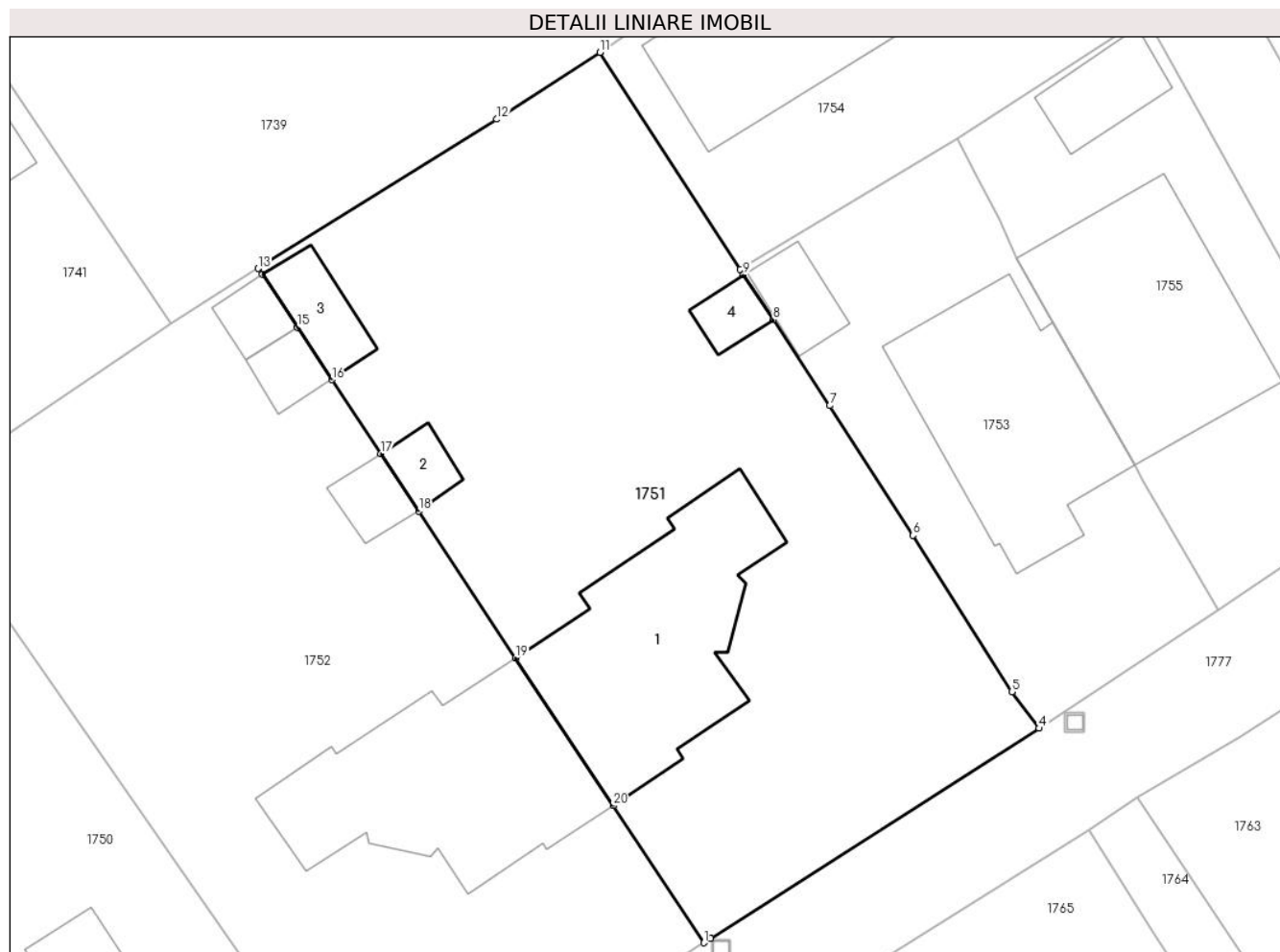
Inscrieri privind dezmembramintele dreptului de proprietate, drepturi reale de garanție și sarcini	Referințe
NU SUNT	

Anexa Nr. 1 La Partea I

Teren

Nr cadastral	Suprafața (mp)*	Observații / Referințe
	Din acte: 740 Masurata: 908	

* Suprafața este determinată în planul de proiecție Stereo 70.



Date referitoare la teren

Crt	Categorie folosință	Intra vilan	Suprafața (mp)	Tarla	Parcelă	Nr. topo	Observații / Referințe
1	curți constructii	DA	908	70	3800/1	-	

Date referitoare la construcții

Crt	Număr	Destinație construcție	Supraf. (mp)	Situație juridică	Observații / Referințe
A1.1	-C1	construcții de locuințe	Din acte: 92 Masurata: 121	Cu acte	Nr. niveluri:1; S. construita la sol:121 mp;
A1.2	-C2	construcții anexa	Din acte: 0 Masurata: 11	Cu acte	Nr. niveluri:1; S. construita la sol:11 mp;
A1.3	-C3	construcții anexa	Din acte: 0 Masurata: 20	Cu acte	Nr. niveluri:1; S. construita la sol:20 mp;
A1.4	-C4	construcții anexa	Din acte: 0 Masurata: 10	Cu acte	Nr. niveluri:1; S. construita la sol:10 mp;

Lungime Segmente

1) Valorile lungimilor segmentelor sunt obținute din proiecție în plan.

Punct început	X / Y	Punct sfârșit	X / Y	Lungime segment (** (m)
---------------	-------	---------------	-------	-------------------------

Punct început	X / Y	Punct sfârșit	X / Y	Lungime segment (** (m)
1	557.283,745 404.575,606	2	557.284,106 404.575,837	0.429
2	557.284,106 404.575,837	3	557.284,11 404.575,84	0.005
3	557.284,11 404.575,84	4	557.301,519 404.586,978	20.667
4	557.301,519 404.586,978	5	557.300,082 404.588,918	2.414
5	557.300,082 404.588,918	6	557.294,839 404.597,216	9.816
6	557.294,839 404.597,216	7	557.290,426 404.604,087	8.166
7	557.290,426 404.604,087	8	557.287,423 404.608,636	5.451
8	557.287,423 404.608,636	9	557.285,839 404.611,037	2.876
9	557.285,839 404.611,037	10	557.285,658 404.611,311	0.328
10	557.285,658 404.611,311	11	557.278,233 404.622,821	13.697
11	557.278,233 404.622,821	12	557.272,753 404.619,276	6.527
12	557.272,753 404.619,276	13	557.260,113 404.611,361	14.914
13	557.260,113 404.611,361	14	557.260,323 404.611,044	0.38
14	557.260,323 404.611,044	15	557.262,173 404.608,245	3.355
15	557.262,173 404.608,245	16	557.264,011 404.605,464	3.333
16	557.264,011 404.605,464	17	557.266,604 404.601,541	4.703
17	557.266,604 404.601,541	18	557.268,619 404.598,492	3.655
18	557.268,619 404.598,492	19	557.273,758 404.590,716	9.321
19	557.273,758 404.590,716	20	557.278,939 404.582,877	9.396
20	557.278,939 404.582,877	1	557.283,745 404.575,606	8.716

** Lungimile segmentelor sunt determinate în planul de proiecție Stereo 70 și sunt rotunjite la 1 milimetru.

*** Distanța dintre puncte este formată din segmente cumulate ce sunt mai mici decât valoarea 1 milimetru.

**DATE DESPRE IMOBILUL NR. 1752**

Oficiul de Cadastru și Publicitate Imobiliară PRAHOVA
Biroul de Cadastru și Publicitate Imobiliară Câmpina

A. Partea I. Descrierea imobilului

TEREN Intravilan

Adresa: Loc. Câmpina, Al Panduri, Nr. 5, Jud. Prahova

Nr. Crt	Nr cadastral Nr. topografic	Suprafața* (mp)	Observații / Referințe
A1		Din acte: 733 Masurata: 901	Sector cadastral:14 Teren imprejmuit;

B. Partea II. Proprietari și acte

Inscrieri privitoare la dreptul de proprietate și alte drepturi reale		Referințe
/		
Act Administrativ nr. 114336, din 09/02/2005 emis de CJSDPAT PRAHOVA (TITLU DE PROPRIETATE;);		
B1	Intabulare, drept de PROPRIETATE, dobandit prin Constituire, cota actuala 733/901, cota initiala 733/901 1) TOMA ION 2) TOMA ADRIANA-DOINA-GABRIELA	A1
Act Normativ nr. 7, din 13/03/1996 emis de PARLAMENTUL ROMANIEI (LEGE;);		
B2	Intabulare, drept de PROPRIETATE, dobandit prin Lege, cota actuala 1/1, cota initiala 1/1 1) NEIDENTIFICAT NEIDENTIFICAT	A1
B3	Se noteaza Proprietarul Neidentificat conform art. 41 alin.1 indice 1 din Legea 7/1996 pentru B2.	A1

C. Partea III. SARCINI .

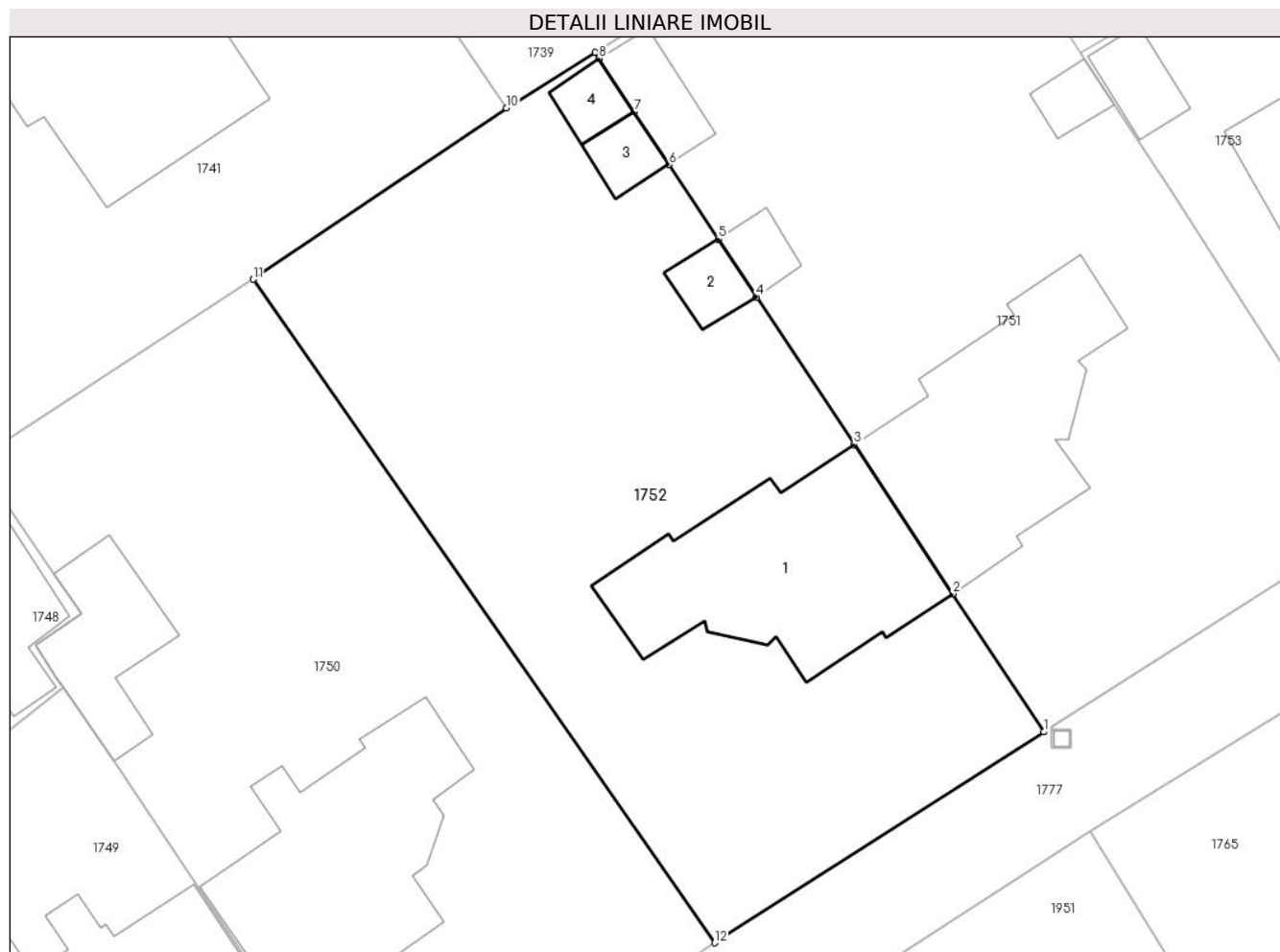
Inscrieri privind dezmembramintele dreptului de proprietate, drepturi reale de garanție și sarcini	Referințe
NU SUNT	

Anexa Nr. 1 La Partea I

Teren

Nr cadastral	Suprafața (mp)*	Observații / Referințe
	Din acte: 733 Masurata: 901	

* Suprafața este determinată în planul de proiecție Stereo 70.



Date referitoare la teren

Crt	Categorie folosință	Intra vilan	Suprafața (mp)	Tarla	Parcelă	Nr. topo	Observații / Referințe
1	curți constructii	DA	901	70	3800/2	-	

Date referitoare la construcții

Crt	Număr	Destinație construcție	Supraf. (mp)	Situație juridică	Observații / Referințe
A1.1	-C1	construcții de locuințe	Din acte: 0 Masurata: 123	Fara acte	Nr. niveluri:1; S. construita la sol:123 mp;
A1.2	-C2	construcții anexa	Din acte: 0 Masurata: 12	Fara acte	Nr. niveluri:1; S. construita la sol:12 mp;
A1.3	-C3	construcții anexa	Din acte: 0 Masurata: 11	Fara acte	Nr. niveluri:1; S. construita la sol:11 mp;
A1.4	-C4	construcții anexa	Din acte: 0 Masurata: 11	Fara acte	Nr. niveluri:1; S. construita la sol:11 mp;

Lungime Segmente

1) Valorile lungimilor segmentelor sunt obținute din proiecție în plan.

Punct început	X / Y	Punct sfârșit	X / Y	Lungime segment (** (m)
---------------	-------	---------------	-------	-------------------------

Punct început	X / Y	Punct sfârșit	X / Y	Lungime segment (** (m)
1	557.283,745 404.575,606	2	557.278,939 404.582,877	8.716
2	557.278,939 404.582,877	3	557.273,758 404.590,716	9.396
3	557.273,758 404.590,716	4	557.268,619 404.598,492	9.321
4	557.268,619 404.598,492	5	557.266,604 404.601,541	3.655
5	557.266,604 404.601,541	6	557.264,011 404.605,464	4.703
6	557.264,011 404.605,464	7	557.262,173 404.608,245	3.333
7	557.262,173 404.608,245	8	557.260,323 404.611,044	3.355
8	557.260,323 404.611,044	9	557.260,113 404.611,361	0.38
9	557.260,113 404.611,361	10	557.255,454 404.608,444	5.497
10	557.255,454 404.608,444	11	557.242,133 404.599,419	16.09
11	557.242,133 404.599,419	12	557.266,414 404.564,516	42.518
12	557.266,414 404.564,516	1	557.283,745 404.575,606	20.576

** Lungimile segmentelor sunt determinate în planul de proiecție Stereo 70 și sunt rotunjite la 1 milimetru.

*** Distanța dintre puncte este formată din segmente cumulate ce sunt mai mici decât valoarea 1 milimetru.

**DATE DESPRE IMOBILUL NR. 1753**

Oficiul de Cadastru și Publicitate Imobiliară PRAHOVA
Biroul de Cadastru și Publicitate Imobiliară Câmpina

A. Partea I. Descrierea imobilului

TEREN Intravilan

Adresa: Loc. Câmpina, Str Panduri, Nr. 7, Jud. Prahova

Nr. Crt	Nr cadastral Nr. topografic	Suprafața* (mp)	Observații / Referințe
A1	26369	Din acte: 345 Masurata: 353	Sector cadastral:14 Teren imprejmuit;

Construcții

Crt	Nr cadastral Nr. topografic	Adresa	Observații / Referințe
A1.1	26369-C1	Loc. Câmpina, Str Panduri, Nr. 7, Jud. Prahova	Nr. niveluri:2; S. construita la sol:108 mp; S GARAJ (SUBSOL) = 22.04 MP ; SU BECI = 11.70 MP

B. Partea II. Proprietari și acte

Inscrieri privitoare la dreptul de proprietate și alte drepturi reale		Referințe
13980 / 11/05/2015		
Act Notarial nr. 1599, din 08/05/2015 emis de Ivan Mihaela;		
B2	Intabulare, drept de PROPRIETATE donatie, dobandit prin Conventie, cota actuala 200/353, cota initiala 200/353 1) STOIAN DORIA CRISTINA , ptr. nuda proprietate , ptr. terenul in suprafata de 200 mp indiviz din 353 mp;	A1
B3	Intabulare, drept de PROPRIETATE donatie, dobandit prin Conventie, cota actuala 1/1, cota initiala 1/1 1) STOIAN DORIA CRISTINA , ptr. nuda proprietate;	A1.1
B4	Intabulare, drept de PROPRIETATE, dobandit prin Succesiune, cota actuala 153/353, cota initiala 153/353 1) STOIAN SOFIA , reinscrisa ptr. restul de teren in suprafata de 153 mp indiviz din 353 mp; <i>OBSERVATII: Act notarial nr. 132, din 21.05.2001, emis de BNP POP MIHAI, act administrativ nr. 80327/23-06-1999 emis de COMISIA JUD PT STABILIREA DR DE PROPR, incheiere 8569 / 30.03.2015 BCPI Campina</i>	A1
B5	se noteaza interdictia de instrainare si grevare, in favoarea lui STOIAN SOFIA , asupra cotei din imobil proprietatea lui Stoian Doria Cristina	A1, A1.1

C. Partea III. SARCINI

Inscrieri privind dezmembramintele dreptului de proprietate, drepturi reale de garanție și sarcini		Referințe
13980 / 11/05/2015		
Act Notarial nr. 1599, din 08/05/2015 emis de Ivan Mihaela;		
C1	Intabulare, drept de UZUFRACT VIAGER, cota actuala 1/1, cota initiala 1/1 1) STOIAN SOFIA	A1, A1.1
C2	Intabulare, drept de HABITATIE 1) STOIAN TIBERIU 2) STOIAN PETRUTA	A1, A1.1

Anexa Nr. 1 La Partea I

Teren

Nr cadastral	Suprafața (mp)*	Observații / Referințe
26369	Din acte: 345 Masurata: 353	

* Suprafața este determinată în planul de proiecție Stereo 70.



Date referitoare la teren

Crt	Categorie folosință	Intra vilan	Suprafața (mp)	Tarla	Parcelă	Nr. topo	Observații / Referințe
1	curți constructii	DA	353	70	3799	-	200.00 MP INDIVIZ DIN 353.00 MP

Date referitoare la construcții

Crt	Număr	Destinație construcție	Supraf. (mp)	Situație juridică	Observații / Referințe
A1.1	26369-C1	construcții de locuințe	Din acte: 0 Masurata: 108	Cu acte	Nr. niveluri:2; S. construita la sol:108 mp; S GARAJ (SUBSOL) = 22.04 MP ; SU BECI = 11.70 MP
A1.2	26369-C2	construcții anexa	Din acte: 0 Masurata: 16	Fara acte	Nr. niveluri:1; S. construita la sol:16 mp;

Lungime Segmente

1) Valorile lungimilor segmentelor sunt obținute din proiecție în plan.

Punct început	X / Y	Punct sfârșit	X / Y	Lungime segment (** (m)
1	557.301,519 404.586,978	2	557.302,866 404.587,866	1.613
2	557.302,866 404.587,866	3	557.302,87 404.587,869	0.005

Punct început	X / Y	Punct sfârșit	X / Y	Lungime segment (** (m)
3	557.302,87 404.587,869	4	557.310,998 404.593,224	9.733
4	557.310,998 404.593,224	5	557.307,019 404.600,167	8.002
5	557.307,019 404.600,167	6	557.306,592 404.600,912	0.859
6	557.306,592 404.600,912	7	557.302,239 404.608,494	8.743
7	557.302,239 404.608,494	8	557.300,32 404.611,919	3.926
8	557.300,32 404.611,919	9	557.299,433 404.613,964	2.229
9	557.299,433 404.613,964	10	557.298,284 404.616,138	2.459
10	557.298,284 404.616,138	11	557.297,157 404.618,221	2.368
11	557.297,157 404.618,221	12	557.285,658 404.611,311	13.415
12	557.285,658 404.611,311	13	557.285,839 404.611,037	0.328
13	557.285,839 404.611,037	14	557.287,423 404.608,636	2.876
14	557.287,423 404.608,636	15	557.290,426 404.604,087	5.451
15	557.290,426 404.604,087	16	557.294,839 404.597,216	8.166
16	557.294,839 404.597,216	17	557.300,082 404.588,918	9.816
17	557.300,082 404.588,918	1	557.301,519 404.586,978	2.414

** Lungimile segmentelor sunt determinate în planul de proiecție Stereo 70 și sunt rotunjite la 1 milimetru.

*** Distanța dintre puncte este formată din segmente cumulate ce sunt mai mici decât valoarea 1 milimetru.

**DATE DESPRE IMOBILUL NR. 1754**

Oficiul de Cadastru și Publicitate Imobiliară PRAHOVA
Biroul de Cadastru și Publicitate Imobiliară Câmpina

A. Partea I. Descrierea imobilului

TEREN Intravilan

Nr. CF vechi:3637(e:3637)

Nr. cadastral vechi:3627

Adresa: Loc. Câmpina, Str Panduri, Nr. 7A, Jud. Prahova

Nr. Crt	Nr cadastral Nr. topografic	Suprafața* (mp)	Observații / Referințe
A1	21293	Din acte: 425 Masurata: 419	Sector cadastral:14 Teren imprejmuit;

Construcții

Crt	Nr cadastral Nr. topografic	Adresa	Observații / Referințe
A1.1	21293-C1	Loc. Câmpina, Str Panduri, Nr. 7A, Jud. Prahova	Nr. niveluri:1; S. construita la sol:108 mp; Prispa SU=4,69 mp., SU=81,38 mp.
A1.2	21293-C2	Loc. Câmpina, Str Panduri, Nr. 7A, Jud. Prahova	Nr. niveluri:1; S. construita la sol:22 mp; SU=20,10 mp

B. Partea II. Proprietari și acte

Inscrieri privitoare la dreptul de proprietate și alte drepturi reale	Referințe	
27531 / 09/07/2021		
Act Notarial nr. 2073, din 08/07/2021 emis de Ivan Mihaela;		
B13	se radiaza antecontractul de vanzare cumparare aut. nr 1883 din 24.06.2021 NP Ivan Mihaela de sub B12 in baza c.v.c aut nr 2073 din 08.07.2021 emis de NP Ivan Mihaela	A1, A1.1, A1.2
B14	Intabulare, drept de PROPRIETATEcumparare ca bun propriu, dobandit prin Conventie, cota actuala 1/1, cota initiala 1/1 1) MĂRCULESCU LUMINIȚA	A1, A1.1, A1.2
Act Notarial nr. 2074, din 08/07/2021 emis de Ivan Mihaela;		
B15	se noteaza interdictiile de instrainare, grevare, dezmembrare, alipire, construire, demolare 1) RAIFFEISEN BANK SA, CIF:361820	A1, A1.1, A1.2

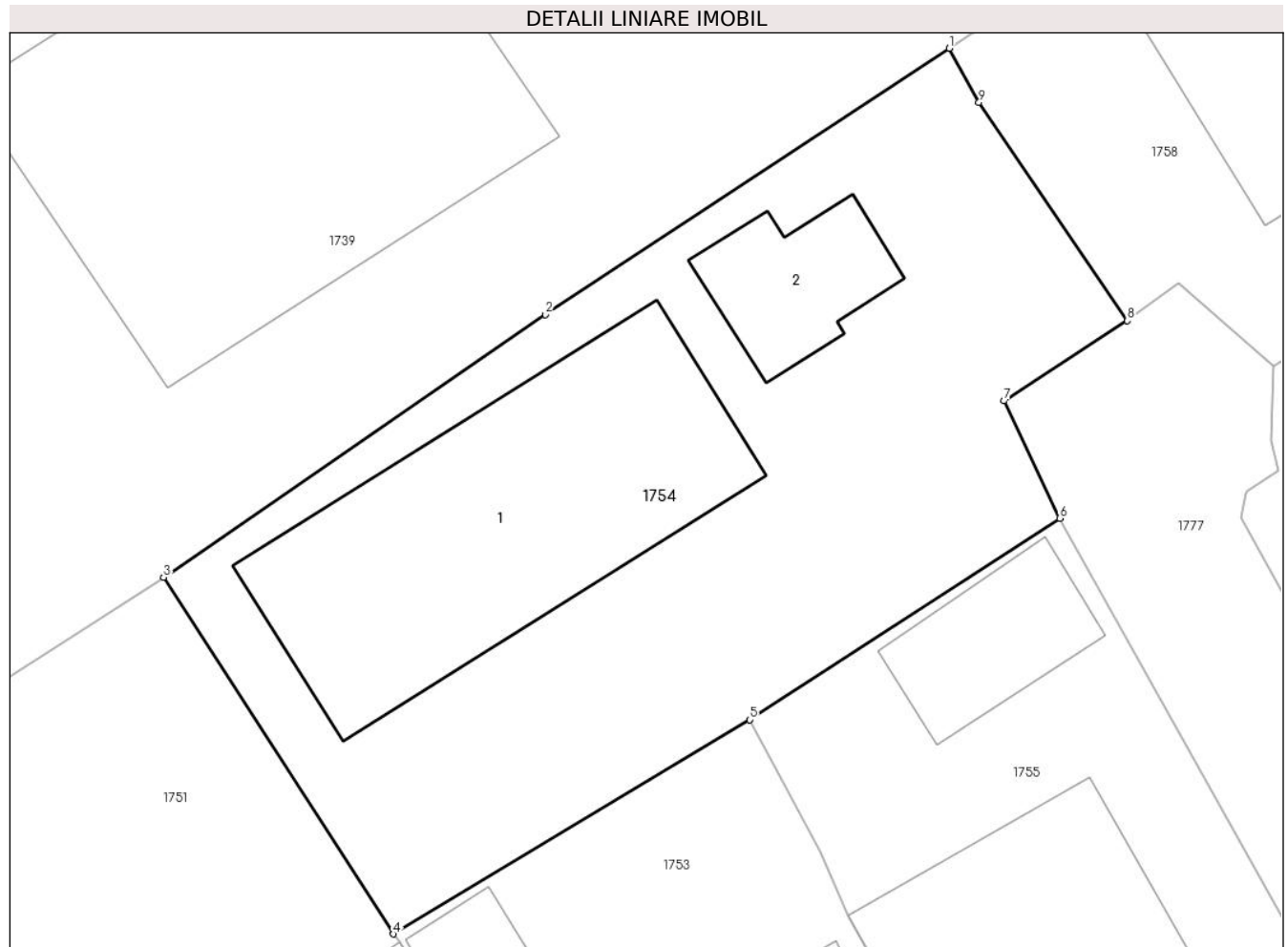
C. Partea III. SARCINI

Inscrieri privind dezmembramintele dreptului de proprietate, drepturi reale de garanție și sarcini	Referințe	
12735 / 03/06/2016		
Act Administrativ nr. DC/834443, din 26/05/2016 emis de PRIMARIA CAMPINA (; act administrativ nr. DC/834435/17-05-2016 emis de PRIMARIA CAMPINA.);		
C2	se radiaza dreptul de uzufruct viager inscris in favoarea lui Sarateanu Florin Romulus si Sarateanu Maria, intrucat acestia au decedat	A1, A1.1, A1.2
26623 / 09/09/2020		
Act Administrativ nr. 07, din 05/08/2020 emis de EJ TANASE LAURA IOANA;		
C12	se radiaza toate sarcinile in baza actului de adjudecare nr 07 din 05.08.2020 emis de EJ TANASE LAURA IOANA	A1, A1.1, A1.2
27531 / 09/07/2021		
Act Notarial nr. 2074, din 08/07/2021 emis de Ivan Mihaela;		
C13	Intabulare, drept de IPOTECA, Valoare:319800 LEI+celelalte obligatii de plata aferente creditului 1) RAIFFEISEN BANK SA, CIF:361820	A1, A1.1, A1.2

Teren

Nr cadastral	Suprafața (mp)*	Observații / Referințe
21293	Din acte: 425 Masurata: 419	

* Suprafața este determinată în planul de proiecție Stereo 70.



Date referitoare la teren

Crt	Categorie folosință	Intra vilan	Suprafața (mp)	Tarla	Parcelă	Nr. topo	Observații / Referințe
1	curți constructii	DA	419	70	3797	-	

Date referitoare la construcții

Crt	Număr	Destinație construcție	Supraf. (mp)	Situație juridică	Observații / Referințe
A1.1	21293-C1	construcții de locuințe	108	Cu acte	Nr. niveluri:1; S. construita la sol:108 mp; Prisca SU=4,69 mp., SU=81,38 mp.
A1.2	21293-C2	construcții anexa	22	Cu acte	Nr. niveluri:1; S. construita la sol:22 mp; SU=20,10 mp

Lungime Segmente

1) Valorile lungimilor segmentelor sunt obținute din proiecție în plan.

Punct început	X / Y	Punct sfârșit	X / Y	Lungime segment (** (m)
1	557.303,593 404.639,902	2	557.290,554 404.631,311	15.615
2	557.290,554 404.631,311	3	557.278,233 404.622,821	14.963

Punct început	X / Y	Punct sfârșit	X / Y	Lungime segment (** (m)
3	557.278,233 404.622,821	4	557.285,658 404.611,311	13.697
4	557.285,658 404.611,311	5	557.297,157 404.618,221	13.415
5	557.297,157 404.618,221	6	557.307,155 404.624,732	11.931
6	557.307,155 404.624,732	7	557.305,368 404.628,518	4.187
7	557.305,368 404.628,518	8	557.309,342 404.631,109	4.744
8	557.309,342 404.631,109	9	557.304,551 404.638,158	8.523
9	557.304,551 404.638,158	1	557.303,593 404.639,902	1.99

** Lungimile segmentelor sunt determinate în planul de proiecție Stereo 70 și sunt rotunjite la 1 milimetru.

*** Distanța dintre puncte este formată din segmente cumulate ce sunt mai mici decât valoarea 1 milimetru.

**DATE DESPRE IMOBILUL NR. 1755**

Oficiul de Cadastru și Publicitate Imobiliară PRAHOVA
Biroul de Cadastru și Publicitate Imobiliară Câmpina

A. Partea I. Descrierea imobilului

TEREN Intravilan

Adresa: Loc. Câmpina, Al Panduri, Nr. 9, Jud. Prahova

Nr. Crt	Nr cadastral Nr. topografic	Suprafața* (mp)	Observații / Referințe
A1		Din acte: 345 Masurata: 344	Sector cadastral:14 Teren imprejmuit;

B. Partea II. Proprietari și acte

Inscrieri privitoare la dreptul de proprietate și alte drepturi reale		Referințe
/		
Act Administrativ nr. 80365, din 24/06/1999 emis de CJSDPAT PRAHOVA (TITLU DE PROPRIETATE;);		
B1	Intabulare, drept de PROPRIETATE, dobandit prin Constituire, cota actuala 200/345, cota initiala 200/345 1) CACIULA ION	A1
Act Normativ nr. 7, din 13/03/1996 emis de PARLAMENTUL ROMANIEI (LEGE;);		
B2	Intabulare, drept de PROPRIETATE, dobandit prin Lege, cota actuala 145/345, cota initiala 145/345 1) NEIDENTIFICAT NEIDENTIFICAT	A1
B3	Se noteaza Proprietarul Neidentificat conform art. 41 alin.1 indice 1 din Legea 7/1996 pentru B2.	A1

C. Partea III. SARCINI .

Inscrieri privind dezmembramintele dreptului de proprietate, drepturi reale de garanție și sarcini	Referințe
NU SUNT	

Anexa Nr. 1 La Partea I

Teren

Nr cadastral	Suprafața (mp)*	Observații / Referințe
	Din acte: 345 Masurata: 344	

* Suprafața este determinată în planul de proiecție Stereo 70.



Date referitoare la teren

Crt	Categorie folosință	Intra vilan	Suprafața (mp)	Tarla	Parcelă	Nr. topo	Observații / Referințe
1	curți constructii	DA	344	70	3798	-	

Date referitoare la construcții

Crt	Număr	Destinație construcție	Supraf. (mp)	Situație juridică	Observații / Referințe
A1.1	-C1	construcții de locuințe	Din acte: 0 Masurata: 114	Fara acte	Nr. niveluri:2; S. construita la sol:114 mp;
A1.2	-C2	construcții anexa	Din acte: 0 Masurata: 24	Fara acte	Nr. niveluri:1; S. construita la sol:24 mp;

Lungime Segmente

1) Valorile lungimilor segmentelor sunt obținute din proiecție în plan.

Punct început	X / Y	Punct sfârșit	X / Y	Lungime segment (** (m)
1	557.310,998 404.593,224	2	557.315,969 404.596,639	6.031
2	557.315,969 404.596,639	3	557.321,052 404.599,775	5.973

Punct început	X / Y	Punct sfârșit	X / Y	Lungime segment (** (m)
3	557.321,052 404.599,775	4	557.317,442 404.606,259	7.421
4	557.317,442 404.606,259	5	557.307,155 404.624,732	21.144
5	557.307,155 404.624,732	6	557.297,157 404.618,221	11.931
6	557.297,157 404.618,221	7	557.298,284 404.616,138	2.368
7	557.298,284 404.616,138	8	557.299,433 404.613,964	2.459
8	557.299,433 404.613,964	9	557.300,32 404.611,919	2.229
9	557.300,32 404.611,919	10	557.302,239 404.608,494	3.926
10	557.302,239 404.608,494	11	557.306,592 404.600,912	8.743
11	557.306,592 404.600,912	12	557.307,019 404.600,167	0.859
12	557.307,019 404.600,167	1	557.310,998 404.593,224	8.002

** Lungimile segmentelor sunt determinate în planul de proiecție Stereo 70 și sunt rotunjite la 1 milimetru.

*** Distanța dintre puncte este formată din segmente cumulate ce sunt mai mici decât valoarea 1 milimetru.

**DATE DESPRE IMOBILUL NR. 1756**

Oficiul de Cadastru și Publicitate Imobiliară PRAHOVA
Biroul de Cadastru și Publicitate Imobiliară Câmpina

A. Partea I. Descrierea imobilului

TEREN Intravilan

Adresa: Loc. Câmpina, Al Panduri, Nr. 15, Jud. Prahova

Nr. Crt	Nr cadastral Nr. topografic	Suprafața* (mp)	Observații / Referințe
A1	25517	331	Sector cadastral:14 Teren imprejmuit;

Construcții

Crt	Nr cadastral Nr. topografic	Adresa	Observații / Referințe
A1.1	25517-C1	Loc. Câmpina, Al Panduri, Nr. 15, Jud. Prahova	Nr. niveluri:2; S. construita la sol:105 mp; S. construita desfasurata:105 mp; D+P

B. Partea II. Proprietari și acte

Inscrieri privitoare la dreptul de proprietate și alte drepturi reale		Referințe
1392 / 24/01/2014		
Act Administrativ nr. 17065, din 09/10/2013 emis de PRIMARIA CAMPINA (; act administrativ nr. 46/22-11-1971 emis de PRIMARIA CAMPINA; act administrativ nr. 80364/24-06-1999 emis de PRIMARIA CAMPINA; act notarial nr. 274/23-07-2013 emis de NOTAR PUBLIC IVAN MIHAELA; act administrativ nr. 75278/23-10-2013 emis de PRIMARIA CAMPINA;);		
B3	Intabulare, drept de PROPRIETATEmostenire pentru teren de 200 mp indiviz din 314 mp, dobandit prin Succesiune, cota actuala 3/16, cota initiala 3/16 1) CIOROBA ELENA	A1
B6	Intabulare, drept de PROPRIETATEmostenire, dobandit prin Succesiune, cota actuala 3/16, cota initiala 3/16 1) CIOROBA ELENA	A1.1
565 / 12/01/2015		
Act Notarial nr. 194, din 31/12/2014 emis de NP TONEATA MARIA;		
B7	Intabulare, drept de PROPRIETATE, dobandit prin Succesiune, cota actuala 3/32, cota initiala 3/32 1) CIOROBA TEODORA FLORINA	A1, A1.1
B8	Intabulare, drept de PROPRIETATE, dobandit prin Succesiune, cota actuala 3/32, cota initiala 3/32 1) CIOROBA LEONARD CONSTANTIN	A1, A1.1
40351 / 27/11/2020		
Act Notarial nr. 3455, din 26/11/2020 emis de Ivan Mihaela;		
B9	Intabulare, drept de PROPRIETATEpentru teren de 200 mp indiviz din 314 mp, dobandit prin Conventie, cota actuala 10/16, cota initiala 10/16 1) CIOROBA ELENA	A1
B10	Intabulare, drept de PROPRIETATE, dobandit prin Conventie, cota actuala 10/16, cota initiala 10/16 1) CIOROBA ELENA	A1.1

C. Partea III. SARCINI

Inscrieri privind dezmembramintele dreptului de proprietate, drepturi reale de garanție și sarcini		Referințe
40351 / 27/11/2020		
Act Notarial nr. 3455, din 26/11/2020 emis de Ivan Mihaela;		
C1	Intabulare, drept de IPOTECA LEGALA, Valoare:0 reprezentand contraprestatie obligatie de intretinere si ingrijire, cota actuala 10/16, cota initiala 10/16 1) CIOROBA FLOAREA	A1, A1.1
C2	Intabulare, drept de HABITATIE, cota actuala 10/16, cota initiala 10/16 1) CIOROBA FLOAREA	A1, A1.1

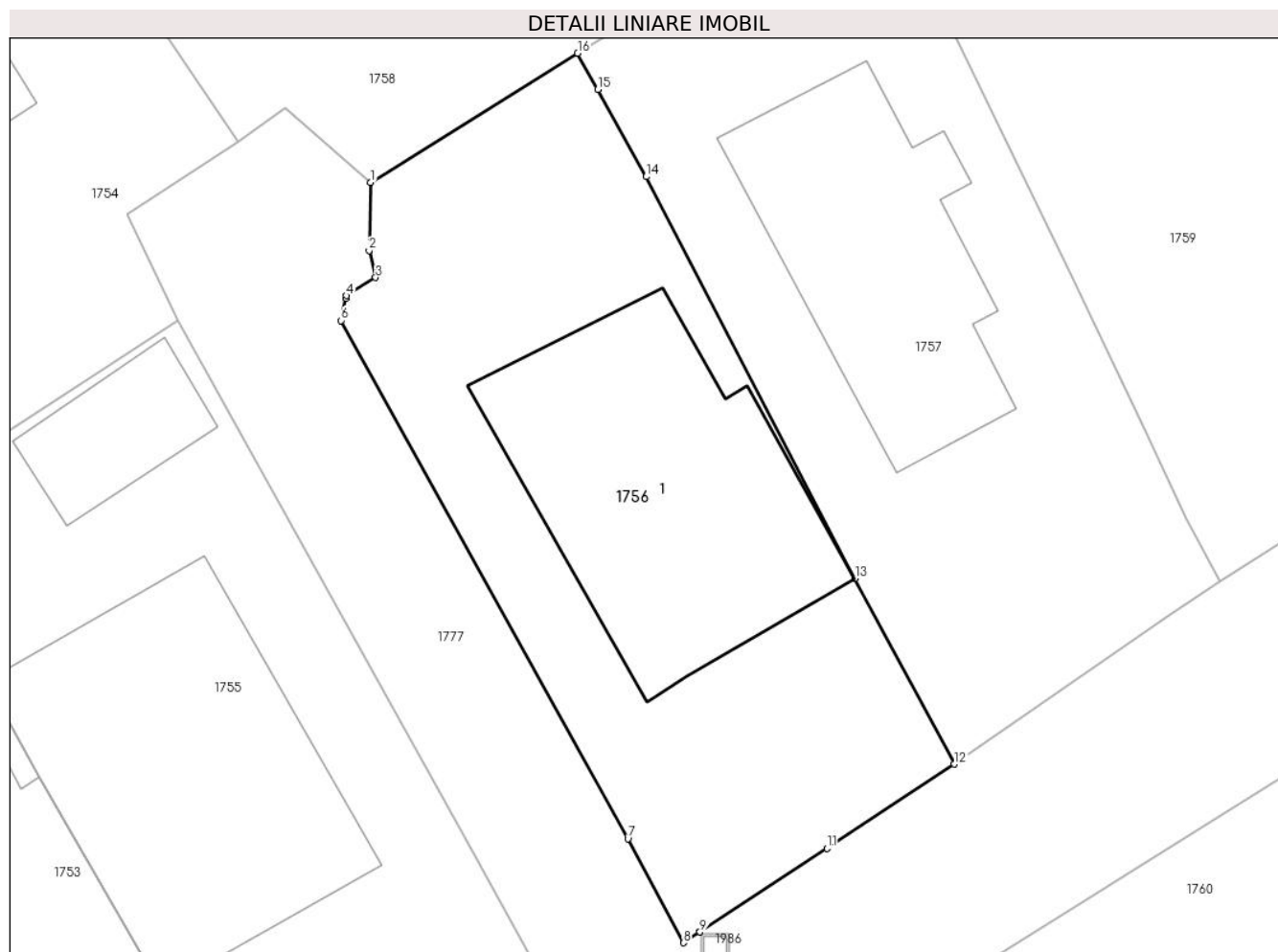
Inscrieri privind dezmembramintele dreptului de proprietate, drepturi reale de garanție și sarcini	Referințe
--	-----------

Anexa Nr. 1 La Partea I

Teren

Nr cadastral	Suprafața (mp)*	Observații / Referințe
25517	331	

* Suprafața este determinată în planul de proiecție Stereo 70.



Date referitoare la teren

Crt	Categorie folosință	Intra vilan	Suprafața (mp)	Tarla	Parcelă	Nr. topo	Observații / Referințe
1	curți constructii	DA	331	70	3795	-	

Date referitoare la construcții

Crt	Număr	Destinație construcție	Supraf. (mp)	Situație juridică	Observații / Referințe
A1.1	25517-C1	construcții de locuințe	Din acte: 94 Masurata: 105	Cu acte	Nr. niveluri:2; S. construita la sol:105 mp; S. construita desfasurata:105 mp; D+P

Lungime Segmente

1) Valorile lungimilor segmentelor sunt obținute din proiecție în plan.

Punct început	X / Y	Punct sfârșit	X / Y	Lungime segment (** (m)
1	557.314,046 404.629,658	2	557.313,993 404.627,235	2.424
2	557.313,993 404.627,235	3	557.314,227 404.626,273	0.99
3	557.314,227 404.626,273	4	557.313,187 404.625,624	1.226

Punct început	X / Y	Punct sfârșit	X / Y	Lungime segment (** (m)
4	557.313,187 404.625,624	5	557.313,174 404.625,53	0.095
5	557.313,174 404.625,53	6	557.312,998 404.624,736	0.813
6	557.312,998 404.624,736	7	557.323,221 404.606,274	21.103
7	557.323,221 404.606,274	8	557.325,196 404.602,574	4.194
8	557.325,196 404.602,574	9	557.325,789 404.602,957	0.706
9	557.325,789 404.602,957	10	557.325,794 404.602,96	0.006
10	557.325,794 404.602,96	11	557.330,326 404.605,934	5.421
11	557.330,326 404.605,934	12	557.334,851 404.608,938	5.431
12	557.334,851 404.608,938	13	557.331,32 404.615,556	7.501
13	557.331,32 404.615,556	14	557.323,869 404.629,863	16.131
14	557.323,869 404.629,863	15	557.322,142 404.632,975	3.559
15	557.322,142 404.632,975	16	557.321,428 404.634,262	1.472
16	557.321,428 404.634,262	1	557.314,046 404.629,658	8.7

** Lungimile segmentelor sunt determinate în planul de proiecție Stereo 70 și sunt rotunjite la 1 milimetru.

*** Distanța dintre puncte este formată din segmente cumulate ce sunt mai mici decât valoarea 1 milimetru.

**DATE DESPRE IMOBILUL NR. 1757**

Oficiul de Cadastru și Publicitate Imobiliară PRAHOVA
Biroul de Cadastru și Publicitate Imobiliară Câmpina

A. Partea I. Descrierea imobilului

TEREN Intravilan

Nr. CF vechi:2855(e:2855)

Nr. cadastral vechi:3467

Adresa: Loc. Câmpina, Al Panduri, Nr. 17, Jud. Prahova

Nr. Crt	Nr cadastral Nr. topografic	Suprafața* (mp)	Observații / Referințe
A1	21616	Din acte: 334 Masurata: 337	Sector cadastral:14 Teren imprejmuit;

Construcții

Crt	Nr cadastral Nr. topografic	Adresa	Observații / Referințe
A1.1	21616-C1	Loc. Câmpina, Al Panduri, Nr. 17, Jud. Prahova	Nr. niveluri:2; S. construita la sol:79 mp; S. construita desfasurata:139 mp; P+E, cu Sc Parter = 79 mp (din care S terasă 1 = 16.70 mp și S terasă 2 = 2.70 mp), Sc Etaj = 60 mp.

B. Partea II. Proprietari și acte

Inscrieri privitoare la dreptul de proprietate și alte drepturi reale		Referințe
56024 / 05/12/2023		
Act Notarial nr. 3355, din 29/11/2023 emis de Ivan Mihaela;		
B11	se radiază antecontractul de vanzare cumpărare aut nr.3217/15.11.2023 - NP Mihaela Ivan de sub B9 în baza c.v.c aut nr 3355 din 29.11.2023 emis de Ivan Mihaela	A1, A1.1
B12	Intabulare, drept de PROPRIETATEcumpărare ca bun propriu, dobandit prin Conventie, cota actuala 1/1, cota initiala 1/1 1) LUPUȘORU VIRGINIA	A1, A1.1

C. Partea III. SARCINI

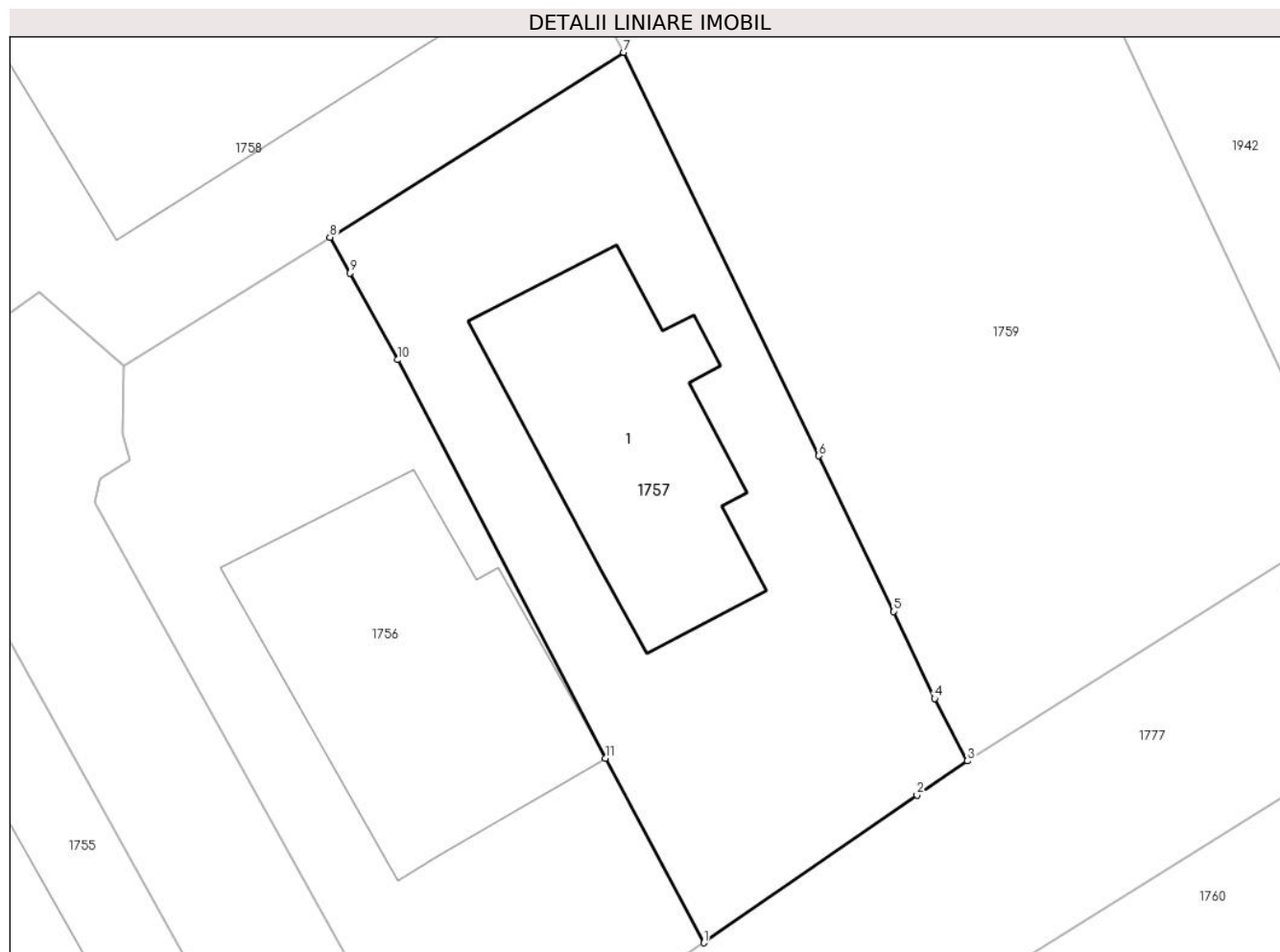
Inscrieri privind dezmembramintele dreptului de proprietate, drepturi reale de garanție și sarcini		Referințe
60407 / 19/12/2023		
Act Notarial nr. 3473, din 14/12/2023 emis de Ivan Mihaela;		
C2	se radiază ipoteca legală înscrisa sub C1 în baza declarației aut nr 3473 din 14.12.2023 emisă de Ivan Mihaela	A1, A1.1

Anexa Nr. 1 La Partea I

Teren

Nr cadastral	Suprafața (mp)*	Observații / Referințe
21616	Din acte: 334 Masurata: 337	

* Suprafața este determinată în planul de proiecție Stereo 70.



Date referitoare la teren

Crt	Categorie folosință	Intra vilan	Suprafața (mp)	Tarla	Parcelă	Nr. topo	Observații / Referințe
1	curți constructii	DA	337	70	3794	-	

Date referitoare la construcții

Crt	Număr	Destinație construcție	Supraf. (mp)	Situație juridică	Observații / Referințe
A1.1	21616-C1	construcții de locuințe	Din acte: 0 Masurata: 79	Cu acte	Nr. niveluri:2; S. construita la sol:79 mp; S. construita desfasurata:139 mp; P+E, cu Sc Parter = 79 mp (din care S terasă 1 = 16.70 mp și S terasă 2 = 2.70 mp), Sc Etaj = 60 mp.

Lungime Segmente

1) Valorile lungimilor segmentelor sunt obținute din proiecție în plan.

Punct început	X / Y	Punct sfârșit	X / Y	Lungime segment (** (m)
1	557.334,851 404.608,938	2	557.342,501 404.614,244	9.31
2	557.342,501 404.614,244	3	557.344,313 404.615,469	2.187

Punct început	X / Y	Punct sfârșit	X / Y	Lungime segment (** (m)
3	557.344,313 404.615,469	4	557.343,13 404.617,703	2.528
4	557.343,13 404.617,703	5	557.341,666 404.620,825	3.448
5	557.341,666 404.620,825	6	557.338,978 404.626,414	6.202
6	557.338,978 404.626,414	7	557.331,975 404.640,896	16.086
7	557.331,975 404.640,896	8	557.321,428 404.634,262	12.46
8	557.321,428 404.634,262	9	557.322,142 404.632,975	1.472
9	557.322,142 404.632,975	10	557.323,869 404.629,863	3.559
10	557.323,869 404.629,863	11	557.331,32 404.615,556	16.131
11	557.331,32 404.615,556	1	557.334,851 404.608,938	7.501

** Lungimile segmentelor sunt determinate în planul de proiecție Stereo 70 și sunt rotunjite la 1 milimetru.

*** Distanța dintre puncte este formată din segmente cumulate ce sunt mai mici decât valoarea 1 milimetru.

**DATE DESPRE IMOBILUL NR. 1758**

Oficiul de Cadastru și Publicitate Imobiliară PRAHOVA
Biroul de Cadastru și Publicitate Imobiliară Câmpina

A. Partea I. Descrierea imobilului

TEREN Intravilan

Adresa: Loc. Câmpina, Al Panduri, Nr. 13, Jud. Prahova

Nr. Crt	Nr cadastral Nr. topografic	Suprafața* (mp)	Observații / Referințe
A1		Din acte: 200 Masurata: 358	Sector cadastral:14 Teren imprejmuit;

B. Partea II. Proprietari și acte

Inscrieri privitoare la dreptul de proprietate și alte drepturi reale		Referințe
/		
Act Administrativ nr. 80328, din 23/06/1999 emis de CJSDPAT PRAHOVA (TITLU DE PROPRIETATE;);		
B1	Intabulare, drept de PROPRIETATE, dobandit prin Constituire, cota actuala 200/358, cota initiala 200/358 1) MUSAT GHEORGHE	A1
Act Normativ nr. 7, din 13/03/1996 emis de PARLAMENTUL ROMANIEI (LEGE;);		
B2	Intabulare, drept de PROPRIETATE, dobandit prin Lege, cota actuala 158/358, cota initiala 158/358 1) NEIDENTIFICAT NEIDENTIFICAT	A1
Act Normativ nr. 7, din 13/03/1996 emis de PARLAMENTUL ROMÂNIEI (LEGE;);		
B3	Se noteaza Proprietarul Neidentificat conform art. 41 alin.1 indice 1 din Legea 7/1996 pentru B2.	A1

C. Partea III. SARCINI .

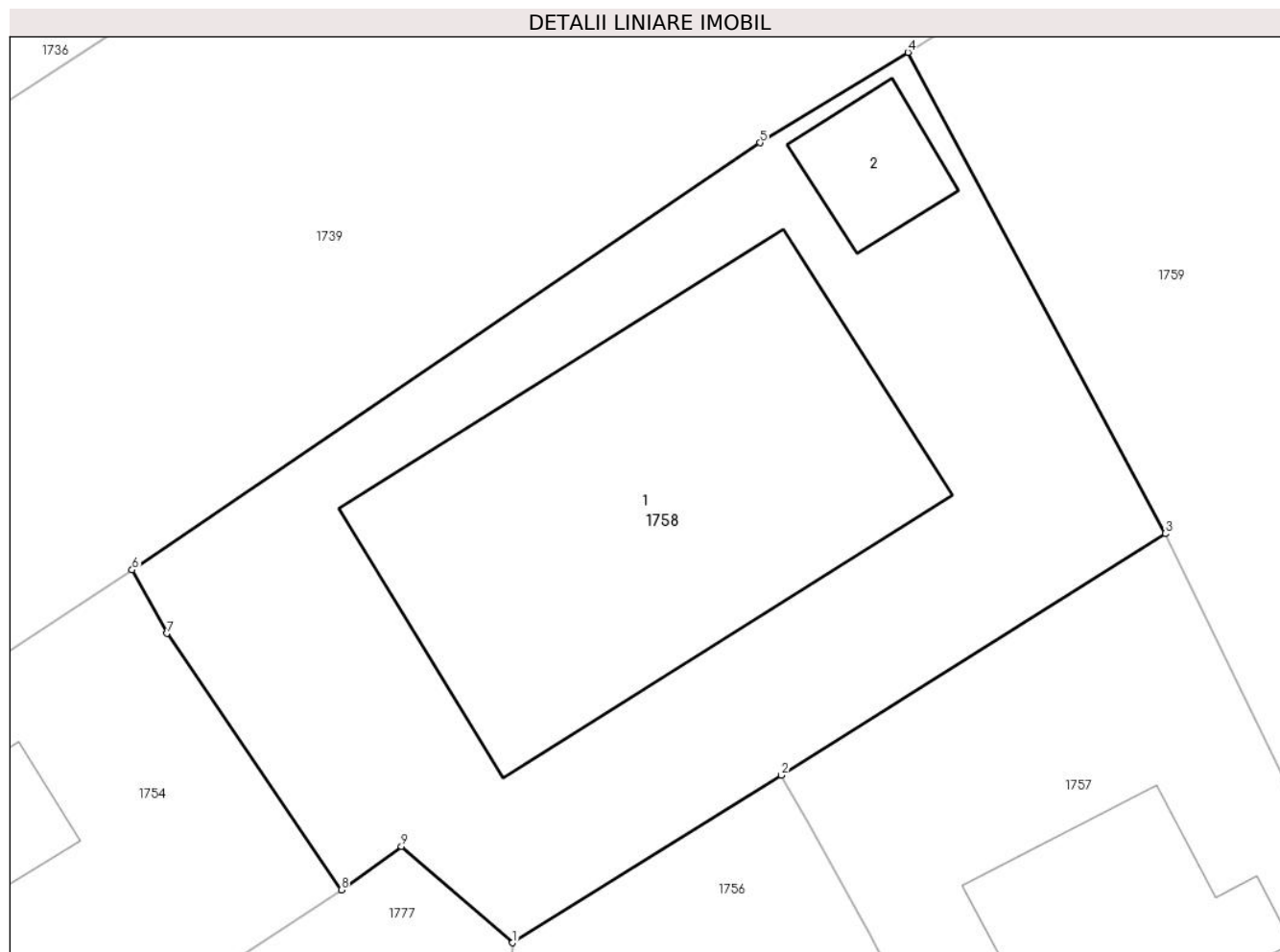
Inscrieri privind dezmembramintele dreptului de proprietate, drepturi reale de garanție și sarcini	Referințe
NU SUNT	

Anexa Nr. 1 La Partea I

Teren

Nr cadastral	Suprafața (mp)*	Observații / Referințe
	Din acte: 200 Masurata: 358	

* Suprafața este determinată în planul de proiecție Stereo 70.



Date referitoare la teren

Crt	Categorie folosință	Intra vilan	Suprafața (mp)	Tarla	Parcelă	Nr. topo	Observații / Referințe
1	curți constructii	DA	358	70	3796	-	

Date referitoare la construcții

Crt	Număr	Destinație construcție	Supraf. (mp)	Situație juridică	Observații / Referințe
A1.1	-C1	construcții de locuințe	Din acte: 0 Masurata: 126	Fara acte	Nr. niveluri:2; S. construita la sol:126 mp;
A1.2	-C2	construcții anexa	Din acte: 0 Masurata: 12	Fara acte	Nr. niveluri:1; S. construita la sol:12 mp;

Lungime Segmente

1) Valorile lungimilor segmentelor sunt obținute din proiecție în plan.

Punct început	X / Y	Punct sfârșit	X / Y	Lungime segment (** (m)
1	557.314,046 404.629,658	2	557.321,428 404.634,262	8.7
2	557.321,428 404.634,262	3	557.331,975 404.640,896	12.46

Punct început	X / Y	Punct sfârșit	X / Y	Lungime segment (** (m)
3	557.331,975 404.640,896	4	557.324,908 404.654,118	14.992
4	557.324,908 404.654,118	5	557.320,843 404.651,634	4.764
5	557.320,843 404.651,634	6	557.303,593 404.639,902	20.862
6	557.303,593 404.639,902	7	557.304,551 404.638,158	1.99
7	557.304,551 404.638,158	8	557.309,342 404.631,109	8.523
8	557.309,342 404.631,109	9	557.310,992 404.632,304	2.037
9	557.310,992 404.632,304	1	557.314,046 404.629,658	4.041

** Lungimile segmentelor sunt determinate în planul de proiecție Stereo 70 și sunt rotunjite la 1 milimetru.

*** Distanța dintre puncte este formată din segmente cumulate ce sunt mai mici decât valoarea 1 milimetru.

**DATE DESPRE IMOBILUL NR. 1759**

Oficiul de Cadastru și Publicitate Imobiliară PRAHOVA
Biroul de Cadastru și Publicitate Imobiliară Câmpina

A. Partea I. Descrierea imobilului

TEREN Intravilan

Adresa: Loc. Câmpina, Al Luminii, Nr. 19, Jud. Prahova

Nr. Crt	Nr cadastral Nr. topografic	Suprafața* (mp)	Observații / Referințe
A1		718	Sector cadastral:14 Teren neimprejmuț;

B. Partea II. Proprietari și acte

Inscrieri privitoare la dreptul de proprietate și alte drepturi reale		Referințe
/		
Act Normativ nr. 7, din 13/03/1996 emis de PARLAMENTUL ROMANIEI (LEGE;);		
B1	Intabulare, drept de PROPRIETATE, dobândit prin Lege, cota actuala 1/1, cota initiala 1/1 1) NEIDENTIFICAT NEIDENTIFICAT	A1
B2	Se noteaza PROPRIETAR NEIDENTIFICAT - conform art.13, alin. 15 din Legea 7/1996	A1

C. Partea III. SARCINI .

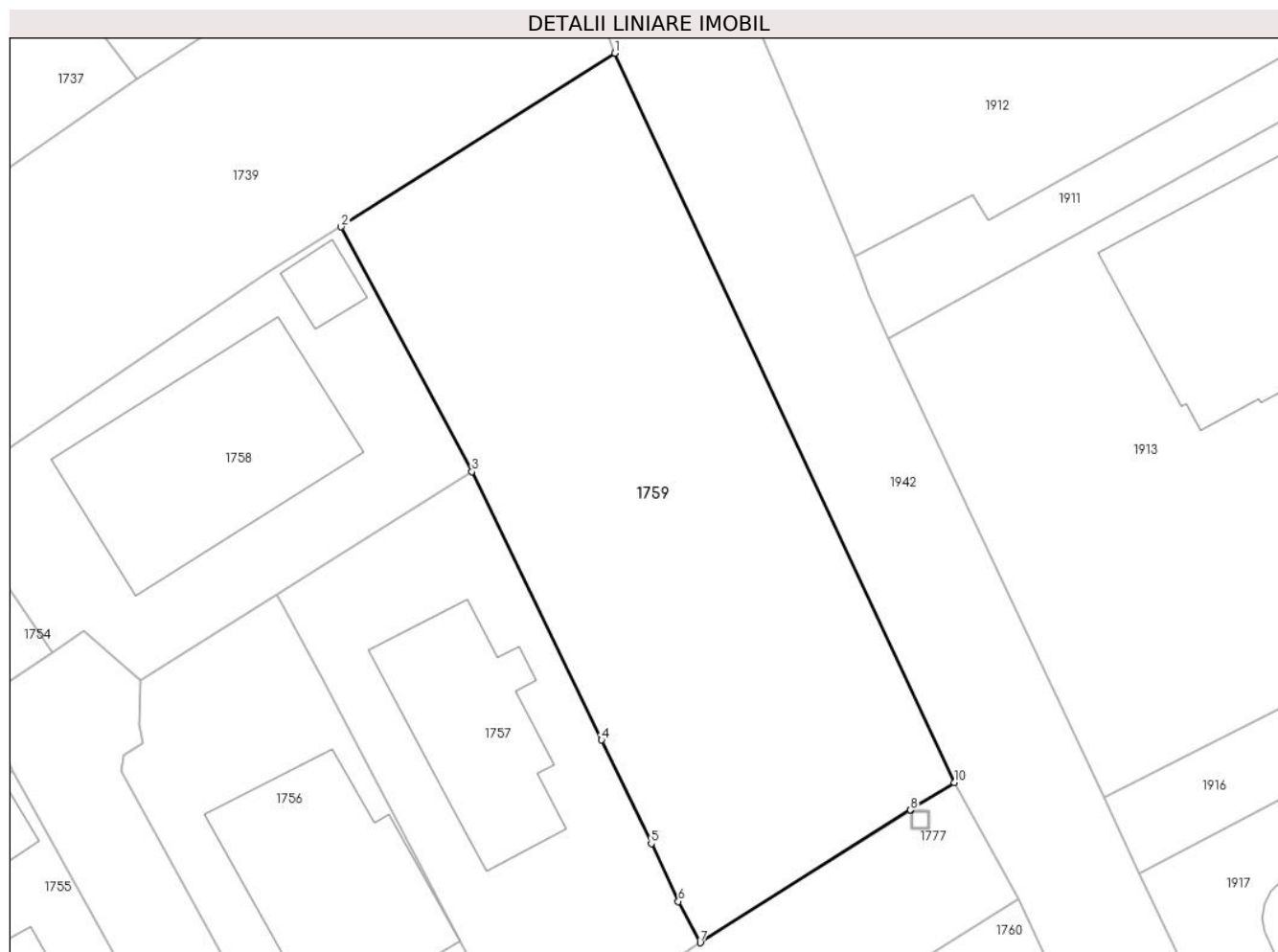
Inscrieri privind dezmembramintele dreptului de proprietate, drepturi reale de garanție și sarcini	Referințe
NU SUNT	

Anexa Nr. 1 La Partea I

Teren

Nr cadastral	Suprafața (mp)*	Observații / Referințe
	718	

* Suprafața este determinată în planul de proiecție Stereo 70.



Date referitoare la teren

Crt	Categorie folosință	Intra vilan	Suprafața (mp)	Tarla	Parcelă	Nr. topo	Observații / Referințe
1	arabil	DA	718	70	3793	-	

Lungime Segmente

1) Valorile lungimilor segmentelor sunt obținute din proiecție în plan.

Punct început	X / Y	Punct sfârșit	X / Y	Lungime segment (** (m)
1	557.339,683 404.663,494	2	557.324,908 404.654,118	17.499
2	557.324,908 404.654,118	3	557.331,975 404.640,896	14.992
3	557.331,975 404.640,896	4	557.338,978 404.626,414	16.086
4	557.338,978 404.626,414	5	557.341,666 404.620,825	6.202
5	557.341,666 404.620,825	6	557.343,13 404.617,703	3.448

Punct început	X / Y	Punct sfârșit	X / Y	Lungime segment (** (m)
6	557.343,13 404.617,703	7	557.344,313 404.615,469	2.528
7	557.344,313 404.615,469	8	557.355,676 404.622,637	13.435
8	557.355,676 404.622,637	9	557.355,68 404.622,64	0.005
9	557.355,68 404.622,64	10	557.358,032 404.624,123	2.781
10	557.358,032 404.624,123	1	557.339,683 404.663,494	43.437

** Lungimile segmentelor sunt determinate în planul de proiecție Stereo 70 și sunt rotunjite la 1 milimetru.

*** Distanța dintre puncte este formată din segmente cumulate ce sunt mai mici decât valoarea 1 milimetru.

**DATE DESPRE IMOBILUL NR. 1760**

Oficiul de Cadastru și Publicitate Imobiliară PRAHOVA
Biroul de Cadastru și Publicitate Imobiliară Câmpina

A. Partea I. Descrierea imobilului

TEREN Intravilan

Nr. CF vechi:10004
Nr. cadastral vechi:11495

Adresa: Loc. Câmpina, Al Luminii, Nr. 2A, Jud. Prahova

Nr. Crt	Nr cadastral Nr. topografic	Suprafața* (mp)	Observații / Referințe
A1	22753	Din acte: 460 Masurata: 485	Sector cadastral:14 Teren neimprejmuit;

B. Partea II. Proprietari și acte

Inscrieri privitoare la dreptul de proprietate și alte drepturi reale	Referințe
25894 / 10/08/2015	
Act Notarial nr. 3106, din 07/08/2015 emis de Savulescu Vasile;	
B2	A1
Intabulare, drept de PROPRIETATE donatie, dobandit prin Conventie, cota actuala 1/1, cota initiala 1/1 1) STAHLHOFEN CARMEN ALEXANDRINA	

C. Partea III. SARCINI .

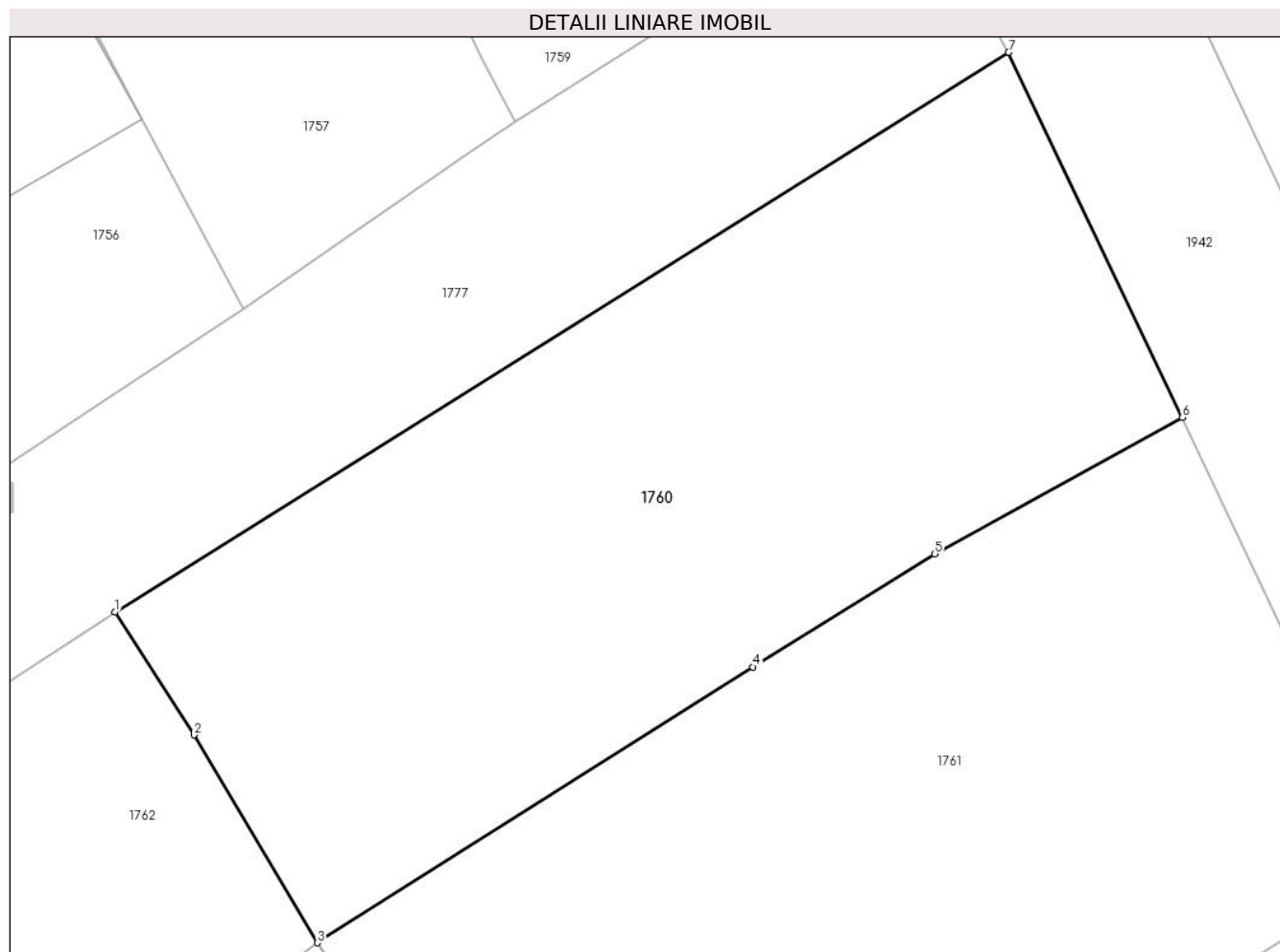
Inscrieri privind dezmembramintele dreptului de proprietate, drepturi reale de garanție și sarcini	Referințe
NU SUNT	

Anexa Nr. 1 La Partea I

Teren

Nr cadastral	Suprafața (mp)*	Observații / Referințe
22753	Din acte: 460 Masurata: 485	

* Suprafața este determinată în planul de proiecție Stereo 70.



Date referitoare la teren

Crt	Categorie folosință	Intra vilan	Suprafața (mp)	Tarla	Parcelă	Nr. topo	Observații / Referințe
1	arabil	DA	485	69	3791	-	

Lungime Segmente

1) Valorile lungimilor segmentelor sunt obținute din proiecție în plan.

Punct început	X / Y	Punct sfârșit	X / Y	Lungime segment (** (m)
1	557.330,399 404.598,4	2	557.333,136 404.594,114	5.085
2	557.333,136 404.594,114	3	557.337,43 404.586,888	8.406
3	557.337,43 404.586,888	4	557.352,581 404.596,488	17.936
4	557.352,581 404.596,488	5	557.358,916 404.600,419	7.456
5	557.358,916 404.600,419	6	557.367,522 404.605,16	9.825

Punct început	X / Y	Punct sfârșit	X / Y	Lungime segment (** (m)
6	557.367,522 404.605,16	7	557.361,486 404.617,865	14.066
7	557.361,486 404.617,865	1	557.330,399 404.598,4	36.678

** Lungimile segmentelor sunt determinate în planul de proiecție Stereo 70 și sunt rotunjite la 1 milimetru.

*** Distanța dintre puncte este formată din segmente cumulate ce sunt mai mici decât valoarea 1 milimetru.

**DATE DESPRE IMOBILUL NR. 1761**

Oficiul de Cadastru și Publicitate Imobiliară PRAHOVA
Biroul de Cadastru și Publicitate Imobiliară Câmpina

A. Partea I. Descrierea imobilului

TEREN Intravilan

Adresa: Loc. Câmpina, Al Luminii, Nr. 11, Jud. Prahova

Nr. Crt	Nr cadastral Nr. topografic	Suprafața* (mp)	Observații / Referințe
A1	27737	Din acte: 595 Masurata: 608	Sector cadastral:14 Teren imprejmuit;

B. Partea II. Proprietari și acte

Inscrieri privitoare la dreptul de proprietate și alte drepturi reale		Referințe
587 / 09/01/2019		
Act Notarial nr. 25, din 08/01/2019 emis de Ivan Mihaela;		
B5	Intabulare, drept de PROPRIETATEcumparare ca bun comun, dobandit prin Conventie, cota actuala 1/1, cota initiala 1/1 1) ALDEA ILEANA 2) ALDEA MARIUS VASILE	A1

C. Partea III. SARCINI

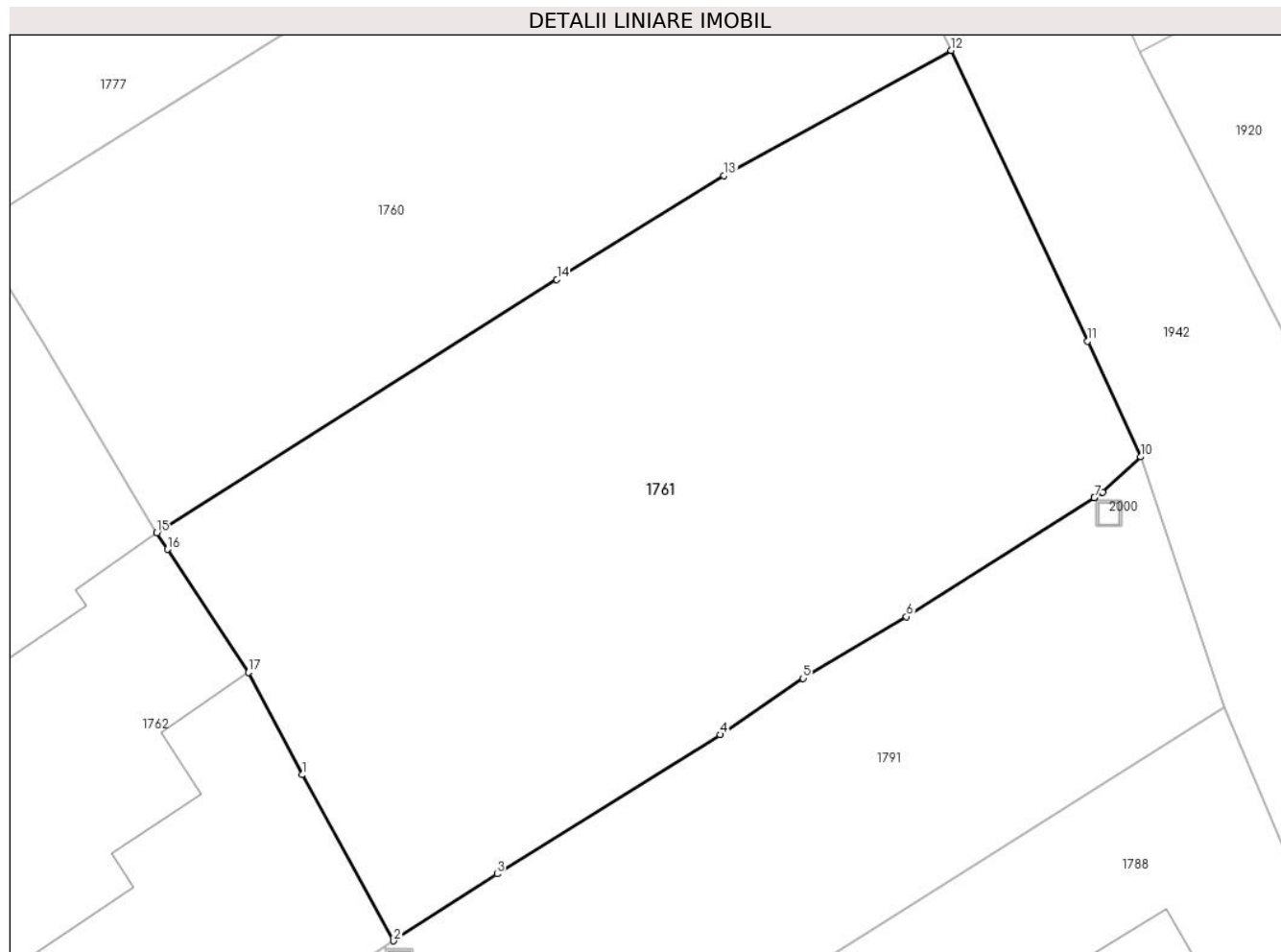
Inscrieri privind dezmembramintele dreptului de proprietate, drepturi reale de garanție și sarcini		Referințe
19438 / 16/07/2018		
Act Notarial nr. 2341, din 13/07/2018 emis de NP VASILE SAVULESCU;		
C2	se radiaza ipoteca legala conform cvc aut 2341/13.07.2018 NPSavulescu Vasile	A1

Anexa Nr. 1 La Partea I

Teren

Nr cadastral	Suprafața (mp)*	Observații / Referințe
27737	Din acte: 595 Masurata: 608	

* Suprafața este determinată în planul de proiecție Stereo 70.



Date referitoare la teren

Crt	Categorie folosință	Intra vilan	Suprafața (mp)	Tarla	Parcelă	Nr. topo	Observații / Referințe
1	curți constructii	DA	608	69	3762, 3763, 3764	-	

Lungime Segmente

1) Valorile lungimilor segmentelor sunt obținute din proiecție în plan.

Punct început	X / Y	Punct sfârșit	X / Y	Lungime segment (** (m)
1	557.342,935 404.577,727	2	557.346,406 404.571,439	7.182
2	557.346,406 404.571,439	3	557.350,322 404.573,973	4.664
3	557.350,322 404.573,973	4	557.358,768 404.579,249	9.958
4	557.358,768 404.579,249	5	557.361,914 404.581,382	3.801
5	557.361,914 404.581,382	6	557.365,825 404.583,722	4.558

Punct început	X / Y	Punct sfârșit	X / Y	Lungime segment (** (m)
6	557.365,825 404.583,722	7	557.372,937 404.588,228	8.419
7	557.372,937 404.588,228	8	557.372,942 404.588,231	0.006
8	557.372,942 404.588,231	9	557.373,254 404.588,429	0.37
9	557.373,254 404.588,429	10	557.374,694 404.589,768	1.966
10	557.374,694 404.589,768	11	557.372,692 404.594,149	4.817
11	557.372,692 404.594,149	12	557.367,522 404.605,16	12.164
12	557.367,522 404.605,16	13	557.358,916 404.600,419	9.825
13	557.358,916 404.600,419	14	557.352,581 404.596,488	7.456
14	557.352,581 404.596,488	15	557.337,43 404.586,888	17.936
15	557.337,43 404.586,888	16	557.337,839 404.586,266	0.744
16	557.337,839 404.586,266	17	557.340,895 404.581,606	5.573
17	557.340,895 404.581,606	1	557.342,935 404.577,727	4.383

** Lungimile segmentelor sunt determinate în planul de proiecție Stereo 70 și sunt rotunjite la 1 milimetru.

*** Distanța dintre puncte este formată din segmente cumulate ce sunt mai mici decât valoarea 1 milimetru.

**DATE DESPRE IMOBILUL NR. 1762**

Oficiul de Cadastru și Publicitate Imobiliară PRAHOVA
Biroul de Cadastru și Publicitate Imobiliară Câmpina

A. Partea I. Descrierea imobilului

TEREN Intravilan

Adresa: Loc. Câmpina, Al Liliacului, Nr. 9A, Jud. Prahova

Nr. Crt	Nr cadastral Nr. topografic	Suprafața* (mp)	Observații / Referințe
A1	29053	460	Sector cadastral:14 Teren imprejmuit;

Construcții

Crt	Nr cadastral Nr. topografic	Adresa	Observații / Referințe
A1.1	29053-C1	Loc. Câmpina, Al Liliacului, Nr. 9A, Jud. Prahova	Nr. niveluri:1; S. construita la sol:123 mp; Anul de construire este 1969, fundatie din beton, pereti din caramida si acoperis din tabla.
A1.2	29053-C2	Loc. Câmpina, Al Liliacului, Nr. 9A, Jud. Prahova	Nr. niveluri:1; S. construita la sol:16 mp; Bucatarie de vara. Anul de construire este 1956, fundatie din beton, pereti din caramida si acoperis din tabla.

B. Partea II. Proprietari și acte

Inscrieri privitoare la dreptul de proprietate și alte drepturi reale		Referințe
44481 / 23/12/2020		
Act Notarial nr. 3724, din 22/12/2020 emis de Ivan Mihaela;		
B4	Intabulare, drept de PROPRIETATEcumparare ca bun propriu, dobandit prin Conventie, cota actuala 225/460, cota initiala 225/460 1) BRATU EDWARD	A1
B5	Intabulare, drept de PROPRIETATE, dobandit prin Conventie, cota actuala 235/460, cota initiala 235/460 1) BRATU EDWARD	A1
B6	Intabulare, drept de PROPRIETATEcumparare ca bun propriu, dobandit prin Conventie, cota actuala 1/1, cota initiala 1/1 1) BRATU EDWARD	A1.1, A1.2

C. Partea III. SARCINI

Inscrieri privind dezmembramintele dreptului de proprietate, drepturi reale de garanție și sarcini		Referințe
44481 / 23/12/2020		
Act Notarial nr. 3724, din 22/12/2020 emis de Ivan Mihaela;		
C1	Intabulare, drept de IPOTECA LEGALA, Valoare:0 reprezentand contraprestatia obligatiei de intretinere si ingrijire, cota actuala 1/1, cota initiala 1/1 1) BACIU VERGINIA	A1, A1.1, A1.2
C2	Intabulare, drept de UZUFRACT VIAGER, cota actuala 1/1, cota initiala 1/1 1) BACIU VERGINIA	A1, A1.1, A1.2

Anexa Nr. 1 La Partea I

Teren

Nr cadastral	Suprafața (mp)*	Observații / Referințe
29053	460	

* Suprafața este determinată în planul de proiecție Stereo 70.



Date referitoare la teren

Crt	Categorie folosință	Intravilan	Suprafața (mp)	Tarla	Parcelă	Nr. topo	Observații / Referințe
1	curți construcții	DA	460	69	3791, 3765	-	Se intabuleaza teren in suprafata de 225.00mp si se inscrie drept de posesie pe teren in suprafata de 235.00mp.

Date referitoare la construcții

Crt	Număr	Destinație construcție	Supraf. (mp)	Situație juridică	Observații / Referințe
A1.1	29053-C1	construcții de locuințe	Din acte: 0 Masurata: 123	Cu acte	Nr. niveluri:1; S. construita la sol:123 mp; Anul de construire este 1969, fundatie din beton, pereti din caramida si acoperis din tabla.
A1.2	29053-C2	construcții anexa	Din acte: 0 Masurata: 16	Cu acte	Nr. niveluri:1; S. construita la sol:16 mp; Bucatarie de vara. Anul de construire este 1956, fundatie din beton, pereti din caramida si acoperis din tabla.

Lungime Segmente

1) Valorile lungimilor segmentelor sunt obținute din proiecție în plan.

Punct început	X / Y	Punct sfârșit	X / Y	Lungime segment (** (m)
1	557.342,935 404.577,727	2	557.340,895 404.581,606	4.383

Punct început	X / Y	Punct sfârșit	X / Y	Lungime segment (** (m)
2	557.340,895 404.581,606	3	557.337,839 404.586,266	5.573
3	557.337,839 404.586,266	4	557.337,43 404.586,888	0.744
4	557.337,43 404.586,888	5	557.333,136 404.594,114	8.406
5	557.333,136 404.594,114	6	557.330,399 404.598,4	5.085
6	557.330,399 404.598,4	7	557.317,468 404.589,965	15.439
7	557.317,468 404.589,965	8	557.319,203 404.587,431	3.071
8	557.319,203 404.587,431	9	557.319,942 404.586,352	1.308
9	557.319,942 404.586,352	10	557.325,207 404.578,589	9.38
10	557.325,207 404.578,589	11	557.325,589 404.578,039	0.67
11	557.325,589 404.578,039	12	557.331,22 404.569,92	9.881
12	557.331,22 404.569,92	13	557.331,24 404.569,888	0.038
13	557.331,24 404.569,888	14	557.335,026 404.563,849	7.128
14	557.335,026 404.563,849	15	557.339,635 404.566,992	5.579
15	557.339,635 404.566,992	16	557.346,068 404.571,217	7.696
16	557.346,068 404.571,217	17	557.346,073 404.571,22	0.006
17	557.346,073 404.571,22	18	557.346,406 404.571,439	0.399
18	557.346,406 404.571,439	1	557.342,935 404.577,727	7.182

** Lungimile segmentelor sunt determinate în planul de proiecție Stereo 70 și sunt rotunjite la 1 milimetru.

*** Distanța dintre puncte este formată din segmente cumulate ce sunt mai mici decât valoarea 1 milimetru.

**DATE DESPRE IMOBILUL NR. 1763**

Oficiul de Cadastru și Publicitate Imobiliară PRAHOVA
Biroul de Cadastru și Publicitate Imobiliară Câmpina

A. Partea I. Descrierea imobilului

TEREN Intravilan

Nr. CF vechi:10029
Nr. cadastral vechi:11506

Adresa: Loc. Câmpina, Al Liliacului, Nr. 9, Jud. Prahova

Nr. Crt	Nr cadastral Nr. topografic	Suprafața* (mp)	Observații / Referințe
A1	22767	Din acte: 404 Masurata: 400	Sector cadastral:14 Teren imprejmuit;

Construcții

Crt	Nr cadastral Nr. topografic	Adresa	Observații / Referințe
A1.1	22767-C1	Loc. Câmpina, Al Liliacului, Nr. 9, Jud. Prahova	Nr. niveluri:2; S. construita la sol:82 mp; S. construita desfasurata:164 mp;

B. Partea II. Proprietari și acte

Inscrieri privitoare la dreptul de proprietate și alte drepturi reale		Referințe
26466 / 30/12/2008		
Contract De Vanzare-Cumparare nr. 9345, din 09/12/1994 emis de NOT DE STAT LOCAL CAMPINA;		
B1	Intabulare, drept de PROPRIETATEcumparare, dobandit prin Conventie, cota actuala 1/2, cota initiala 1/2 1) NICOLESCU MARCELA	A1, A1.1
Certificat Mostenitor nr. 336, din 03/06/2008 emis de NP IVAN MIHAELA;		
B2	Intabulare, drept de PROPRIETATE, dobandit prin Succesiune, cota actuala 1/2, cota initiala 1/2 1) BURLACU CAMELIA-ESPANIA	A1, A1.1
38465 / 13/11/2020		
Inscris Sub Semnatura Privata nr. 06, din 13/11/2020 emis de PFA Irimescu Aurica (; inscrist sub semnatura privata nr 03 din 13.11.2020, emis de PFA Irimescu Aurica;inscrist sub semnatura privata nr 04 din 13.11.2020, emis de PFA Irimescu Aurica);		
B3	se repositioneaza imobilul, conform documentatiei tehnice avizate	A1, A1.1

C. Partea III. SARCINI .

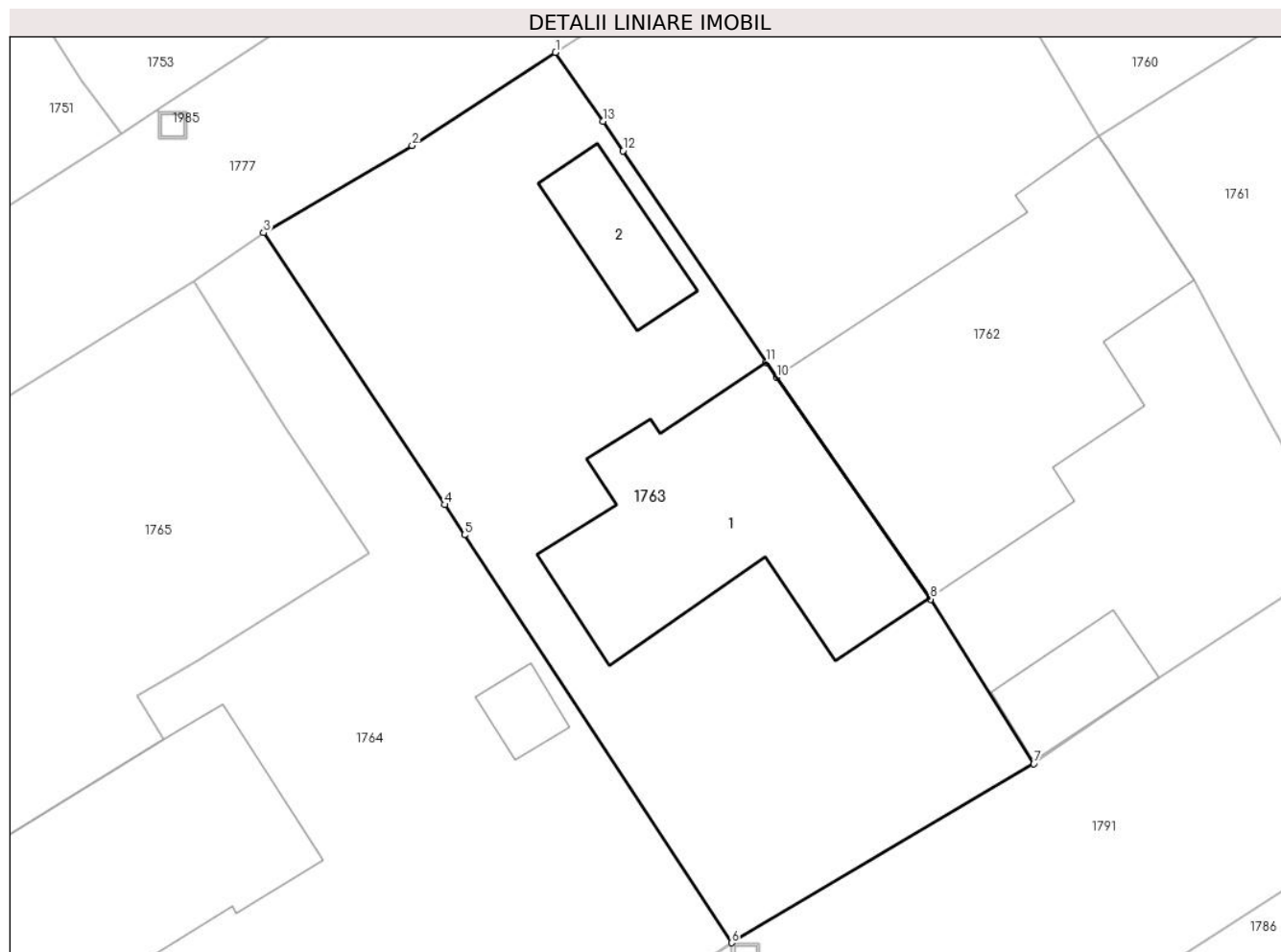
Inscrieri privind dezmembramintele dreptului de proprietate, drepturi reale de garanție și sarcini	Referințe
NU SUNT	

Anexa Nr. 1 La Partea I

Teren

Nr cadastral	Suprafața (mp)*	Observații / Referințe
22767	Din acte: 404 Masurata: 400	

* Suprafața este determinată în planul de proiecție Stereo 70.



Date referitoare la teren

Crt	Categorie folosință	Intra vilan	Suprafața (mp)	Tarla	Parcelă	Nr. topo	Observații / Referințe
1	curți constructii	DA	271	69	3791, 3765	-	
2	arabil	DA	129	69	3766, 3791	-	

Date referitoare la construcții

Crt	Număr	Destinație construcție	Supraf. (mp)	Situație juridică	Observații / Referințe
A1.1	22767-C1	construcții de locuințe	Din acte: 0 Masurata: 82	Cu acte	Nr. niveluri:2; S. construita la sol:82 mp; S. construita desfasurata:164 mp;
A1.2	22767-C2	construcții anexa	Din acte: 0 Masurata: 17	Fara acte	Nr. niveluri:1; S. construita la sol:17 mp;

Lungime Segmente

1) Valorile lungimilor segmentelor sunt obținute din proiecție în plan.

Punct început	X / Y	Punct sfârșit	X / Y	Lungime segment (** (m)
1	557.317,468 404.589,965	2	557.312,206 404.586,544	6.276
2	557.312,206 404.586,544	3	557.306,75 404.583,345	6.325

Punct început	X / Y	Punct sfârșit	X / Y	Lungime segment (** (m)
3	557.306,75 404.583,345	4	557.313,397 404.573,36	11.995
4	557.313,397 404.573,36	5	557.314,124 404.572,249	1.328
5	557.314,124 404.572,249	6	557.323,928 404.557,274	17.899
6	557.323,928 404.557,274	7	557.335,026 404.563,849	12.899
7	557.335,026 404.563,849	8	557.331,24 404.569,888	7.128
8	557.331,24 404.569,888	9	557.331,22 404.569,92	0.038
9	557.331,22 404.569,92	10	557.325,589 404.578,039	9.881
10	557.325,589 404.578,039	11	557.325,207 404.578,589	0.67
11	557.325,207 404.578,589	12	557.319,942 404.586,352	9.38
12	557.319,942 404.586,352	13	557.319,203 404.587,431	1.308
13	557.319,203 404.587,431	1	557.317,468 404.589,965	3.071

** Lungimile segmentelor sunt determinate în planul de proiecție Stereo 70 și sunt rotunjite la 1 milimetru.

*** Distanța dintre puncte este formată din segmente cumulate ce sunt mai mici decât valoarea 1 milimetru.

**DATE DESPRE IMOBILUL NR. 1764**

Oficiul de Cadastru și Publicitate Imobiliară PRAHOVA
Biroul de Cadastru și Publicitate Imobiliară Câmpina

A. Partea I. Descrierea imobilului

TEREN Intravilan

Adresa: Loc. Câmpina, Al Liliacului, Nr. 7, Jud. Prahova

Nr. Crt	Nr cadastral Nr. topografic	Suprafața* (mp)	Observații / Referințe
A1		Din acte: 444 Masurata: 506	Sector cadastral:14 Teren imprejmuit;

Construcții

Crt	Nr cadastral Nr. topografic	Adresa	Observații / Referințe
A1.1	-C1	Loc. Câmpina, Al Liliacului, Nr. 7, Jud. Prahova	Nr. niveluri:1; S. construita la sol:78 mp;
A1.2	-C2	Loc. Câmpina, Al Liliacului, Nr. 7, Jud. Prahova	Nr. niveluri:1; S. construita la sol:6 mp; MAGAZIE

B. Partea II. Proprietari și acte

Inscrieri privitoare la dreptul de proprietate și alte drepturi reale		Referințe
/		
Act Notarial nr. 54, din 14/02/2013 emis de BN IVAN MIHAELA - SAVULESCU VASILE (CERTIFICAT DE MOSTENITOR;);		
B1	Intabulare, drept de PROPRIETATE, dobandit prin Succesiune, cota actuala 3/8, cota initiala 3/8 1) PANGHE ELENA-DOINA	A1, A1.1, A1.2
Act Notarial nr. 321, din 03/12/2019 emis de BIN POP MIHAELA CRISTINA (CERTIFICAT DE MOSTENITOR;);		
B2	Intabulare, drept de PROPRIETATE, dobandit prin Succesiune, cota actuala 5/8, cota initiala 5/8 1) PANGHE ELENA-DOINA	A1, A1.1, A1.2

C. Partea III. SARCINI .

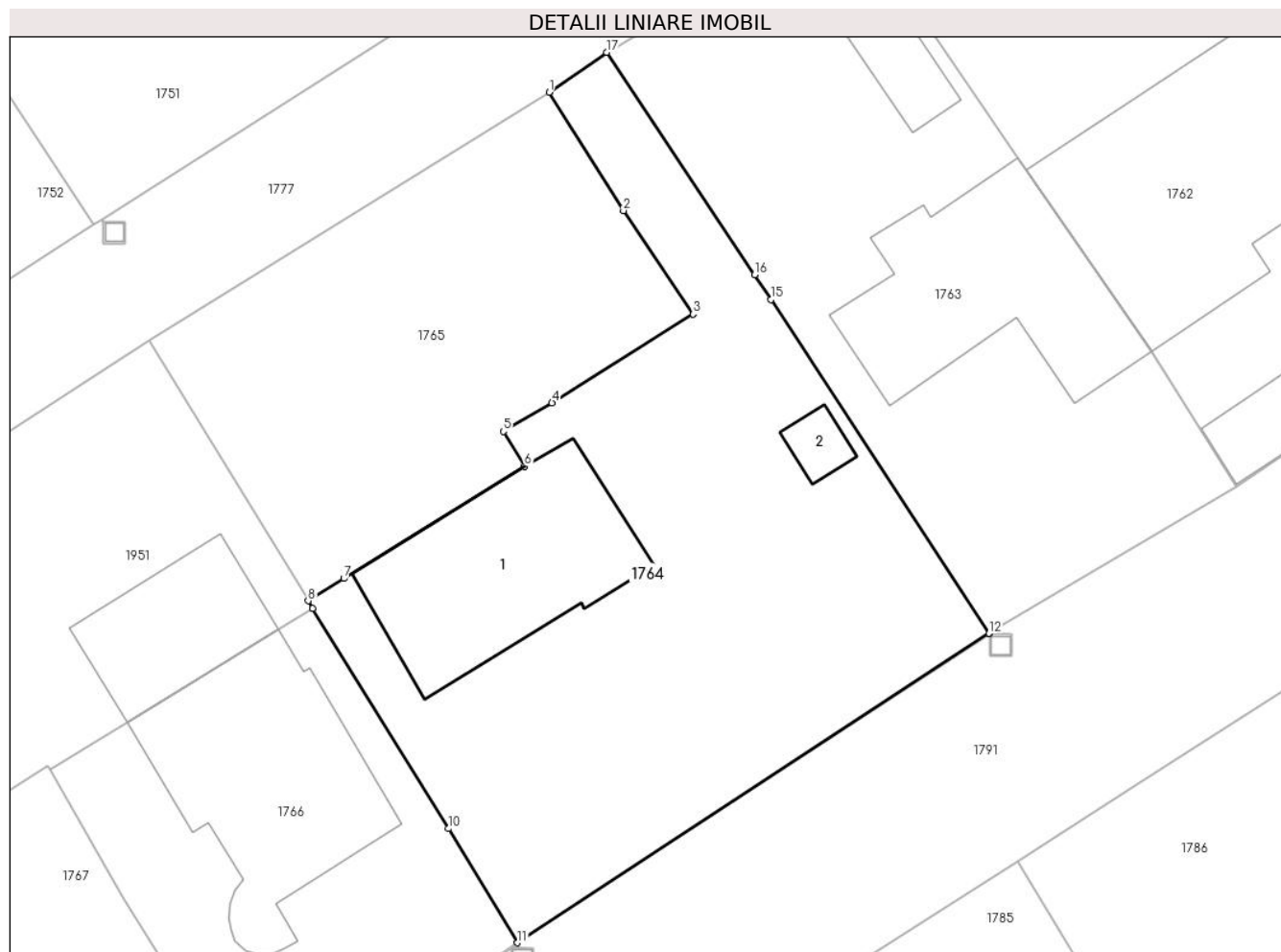
Inscrieri privind dezmembramintele dreptului de proprietate, drepturi reale de garanție și sarcini	Referințe
NU SUNT	

Anexa Nr. 1 La Partea I

Teren

Nr cadastral	Suprafața (mp)*	Observații / Referințe
	Din acte: 444 Masurata: 506	

* Suprafața este determinată în planul de proiecție Stereo 70.



Date referitoare la teren

Crt	Categorie folosință	Intra vilan	Suprafața (mp)	Tarla	Parcelă	Nr. topo	Observații / Referințe
1	curți constructii	DA	506	69	3767, 3768, 3791	-	

Date referitoare la construcții

Crt	Număr	Destinație construcție	Supraf. (mp)	Situație juridică	Observații / Referințe
A1.1	-C1	construcții de locuințe	Din acte: 0 Masurata: 78	Cu acte	Nr. niveluri:1; S. construita la sol:78 mp;
A1.2	-C2	construcții anexa	Din acte: 0 Masurata: 6	Cu acte	Nr. niveluri:1; S. construita la sol:6 mp; MAGAZIE

Lungime Segmente

1) Valorile lungimilor segmentelor sunt obținute din proiecție în plan.

Punct început	X / Y	Punct sfârșit	X / Y	Lungime segment (** (m)
1	557.304,172 404.581,557	2	557.307,509 404.576,243	6.275
2	557.307,509 404.576,243	3	557.310,636 404.571,595	5.602

Punct început	X / Y	Punct sfârșit	X / Y	Lungime segment (** (m)
3	557.310,636 404.571,595	4	557.304,301 404.567,621	7.478
4	557.304,301 404.567,621	5	557.302,121 404.566,33	2.534
5	557.302,121 404.566,33	6	557.303,074 404.564,764	1.833
6	557.303,074 404.564,764	7	557.294,96 404.559,728	9.55
7	557.294,96 404.559,728	8	557.293,358 404.558,731	1.887
8	557.293,358 404.558,731	9	557.293,56 404.558,395	0.392
9	557.293,56 404.558,395	10	557.299,663 404.548,506	11.621
10	557.299,663 404.548,506	11	557.302,759 404.543,38	5.988
11	557.302,759 404.543,38	12	557.323,919 404.557,268	25.311
12	557.323,919 404.557,268	13	557.323,923 404.557,271	0.005
13	557.323,923 404.557,271	14	557.323,928 404.557,274	0.006
14	557.323,928 404.557,274	15	557.314,124 404.572,249	17.899
15	557.314,124 404.572,249	16	557.313,397 404.573,36	1.328
16	557.313,397 404.573,36	17	557.306,75 404.583,345	11.995
17	557.306,75 404.583,345	1	557.304,172 404.581,557	3.137

** Lungimile segmentelor sunt determinate în planul de proiecție Stereo 70 și sunt rotunjite la 1 milimetru.

*** Distanța dintre puncte este formată din segmente cumulate ce sunt mai mici decât valoarea 1 milimetru.

**DATE DESPRE IMOBILUL NR. 1765**

Oficiul de Cadastru și Publicitate Imobiliară PRAHOVA
Biroul de Cadastru și Publicitate Imobiliară Câmpina

A. Partea I. Descrierea imobilului

TEREN Intravilan

Nr. CF vechi:342(e:342)

Nr. cadastral vechi:426

Adresa: Loc. Câmpina, Str Panduri, Nr. 2B, Jud. Prahova

Nr. Crt	Nr cadastral Nr. topografic	Suprafața* (mp)	Observații / Referințe
A1	22408	273	Sector cadastral:14 Teren imprejmuit;

B. Partea II. Proprietari și acte

Inscrieri privitoare la dreptul de proprietate și alte drepturi reale	Referințe
2054 / 10/02/2010	
Contract De Vanzare-Cumparare nr. 454, din 09/02/2010 emis de NP ANA MARIA SAVULESCU;	
B2	A1
Intabulare, drept de PROPRIETATEcumparare ca bun comun, dobandit prin Conventie, cota actuala 1/1, cota initiala 1/1	
1) DIACONU ELENA ATENA	
2) DIACONU CRISTIAN	

C. Partea III. SARCINI .

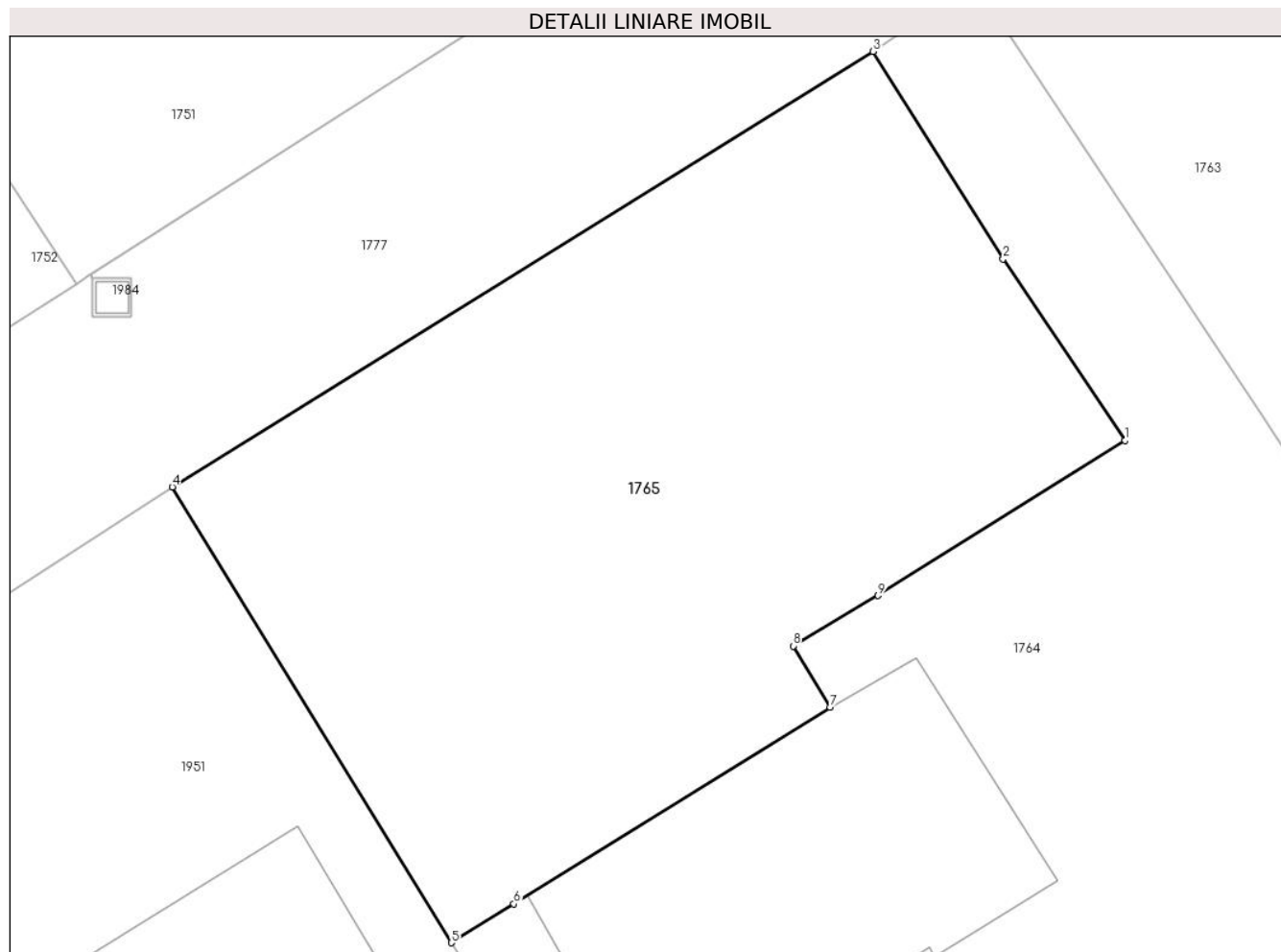
Inscrieri privind dezmembramintele dreptului de proprietate, drepturi reale de garanție și sarcini	Referințe
NU SUNT	

Anexa Nr. 1 La Partea I

Teren

Nr cadastral	Suprafața (mp)*	Observații / Referințe
22408	273	

* Suprafața este determinată în planul de proiecție Stereo 70.



Date referitoare la teren

Crt	Categorie folosință	Intravilan	Suprafața (mp)	Tarla	Parcelă	Nr. topo	Observații / Referințe
1	curți constructii	DA	273	69	3791	-	

Lungime Segmente

1) Valorile lungimilor segmentelor sunt obținute din proiecție în plan.

Punct început	X / Y	Punct sfârșit	X / Y	Lungime segment (** (m)
1	557.310,636 404.571,595	2	557.307,509 404.576,243	5.602
2	557.307,509 404.576,243	3	557.304,172 404.581,557	6.275
3	557.304,172 404.581,557	4	557.286,201 404.570,403	21.151
4	557.286,201 404.570,403	5	557.293,358 404.558,731	13.692
5	557.293,358 404.558,731	6	557.294,96 404.559,728	1.887

Punct început	X / Y	Punct sfârșit	X / Y	Lungime segment (** (m)
6	557.294,96 404.559,728	7	557.303,074 404.564,764	9.55
7	557.303,074 404.564,764	8	557.302,121 404.566,33	1.833
8	557.302,121 404.566,33	9	557.304,301 404.567,621	2.534
9	557.304,301 404.567,621	1	557.310,636 404.571,595	7.478

** Lungimile segmentelor sunt determinate în planul de proiecție Stereo 70 și sunt rotunjite la 1 milimetru.

*** Distanța dintre puncte este formată din segmente cumulate ce sunt mai mici decât valoarea 1 milimetru.

**DATE DESPRE IMOBILUL NR. 1766**

Oficiul de Cadastru și Publicitate Imobiliară PRAHOVA
Biroul de Cadastru și Publicitate Imobiliară Câmpina

A. Partea I. Descrierea imobilului

TEREN Intravilan

Nr. CF vechi:2610
Nr. cadastral vechi:3331

Adresa: Loc. Câmpina, Al Liliacului, Nr. 5, Jud. Prahova

Nr. Crt	Nr cadastral Nr. topografic	Suprafața* (mp)	Observații / Referințe
A1	27381	Din acte: 252 Masurata: 250	Sector cadastral:14 Teren imprejmuit; teren cu suprafata de 250 mp, conform acte 252 mp

Construcții

Crt	Nr cadastral Nr. topografic	Adresa	Observații / Referințe
A1.1	27381-C1	Loc. Câmpina, Al Liliacului, Nr. 5, Jud. Prahova	Nr. niveluri:2; S. construita la sol:87 mp; P+E

B. Partea II. Proprietari și acte

Inscrieri privitoare la dreptul de proprietate și alte drepturi reale		Referințe
78 / 09/01/2006		
Act Notarial nr. 1578/1976, din 01/01/1976 emis de NOTARIATUL DE STAT LOCAL CAMPINA (CONTRACT DE VANZARE-CUMPARARE; titlul de proprietate nr.80360/1999 emis de COMISIA JUDETEANA PENTRU STABILIREA DREPTULUI DE PROPRIETATE ASUPRA TERENURILOR PRAHOVA. LIPSA DATA CONVENTIONALA: ZI, LUNA);		
B1	Intabulare, drept de PROPRIETATEcumparare ca bun comun si constituire, dobandit prin Constituire, cota actuala 1/1, cota initiala 1/1 1) PAUN ION 2) PAUN PETRA <i>OBSERVATII: (provenita din conversia CF 2610)</i>	A1, A1.1

C. Partea III. SARCINI .

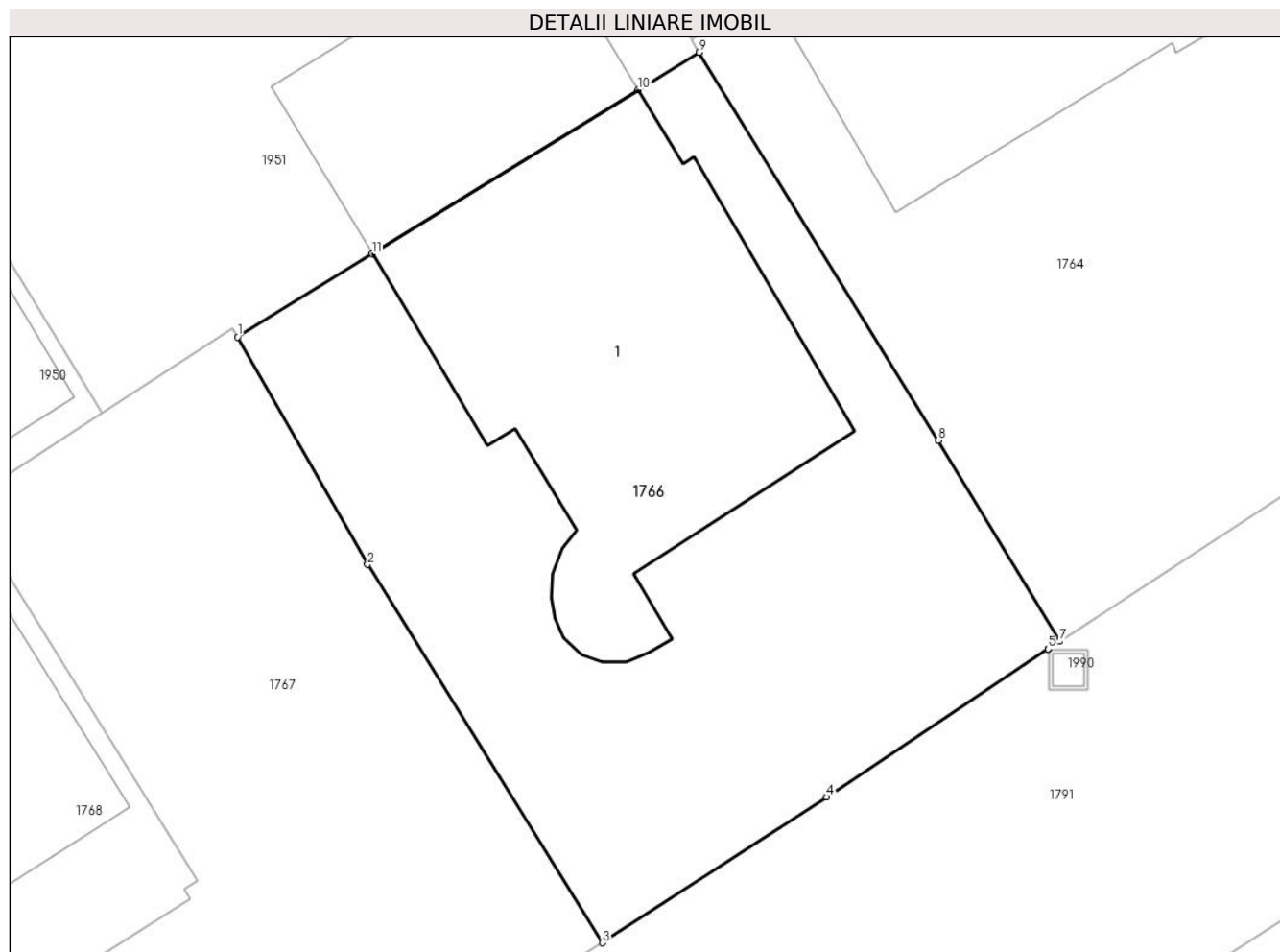
Inscrieri privind dezmembramintele dreptului de proprietate, drepturi reale de garanție și sarcini	Referințe
NU SUNT	

Anexa Nr. 1 La Partea I

Teren

Nr cadastral	Suprafața (mp)*	Observații / Referințe
27381	Din acte: 252 Masurata: 250	teren cu suprafata de 250 mp, conform acte 252 mp

* Suprafața este determinată în planul de proiecție Stereo 70.



Date referitoare la teren

Crt	Categorie folosință	Intra vilan	Suprafața (mp)	Tarla	Parcelă	Nr. topo	Observații / Referințe
1	curți constructii	DA	250	69	3769	-	

Date referitoare la construcții

Crt	Număr	Destinație construcție	Supraf. (mp)	Situație juridică	Observații / Referințe
A1.1	27381-C1	construcții de locuințe	Din acte: 0 Masurata: 87	Cu acte	Nr. niveluri:2; S. construita la sol:87 mp; P+E

Lungime Segmente

1) Valorile lungimilor segmentelor sunt obținute din proiecție în plan.

Punct început	X / Y	Punct sfârșit	X / Y	Lungime segment (** (m)
1	557.281,788 404.551,139	2	557.285,106 404.545,336	6.685
2	557.285,106 404.545,336	3	557.291,091 404.535,693	11.349
3	557.291,091 404.535,693	4	557.296,813 404.539,41	6.823

Punct început	X / Y	Punct sfârșit	X / Y	Lungime segment (** (m)
4	557.296,813 404.539,41	5	557.302,459 404.543,182	6.79
5	557.302,459 404.543,182	6	557.302,463 404.543,185	0.005
6	557.302,463 404.543,185	7	557.302,759 404.543,38	0.354
7	557.302,759 404.543,38	8	557.299,663 404.548,506	5.988
8	557.299,663 404.548,506	9	557.293,56 404.558,395	11.621
9	557.293,56 404.558,395	10	557.292,004 404.557,437	1.827
10	557.292,004 404.557,437	11	557.285,221 404.553,255	7.969
11	557.285,221 404.553,255	1	557.281,788 404.551,139	4.033

** Lungimile segmentelor sunt determinate în planul de proiecție Stereo 70 și sunt rotunjite la 1 milimetru.

*** Distanța dintre puncte este formată din segmente cumulate ce sunt mai mici decât valoarea 1 milimetru.

**DATE DESPRE IMOBILUL NR. 1767**

Oficiul de Cadastru și Publicitate Imobiliară PRAHOVA
Biroul de Cadastru și Publicitate Imobiliară Câmpina

A. Partea I. Descrierea imobilului

TEREN Intravilan

Adresa: Loc. Câmpina, Str Liliacului, Nr. 3, Jud. Prahova

Nr. Crt	Nr cadastral Nr. topografic	Suprafața* (mp)	Observații / Referințe
A1	26902	201	Sector cadastral:14 Teren imprejmuit;

B. Partea II. Proprietari și acte

Inscrieri privitoare la dreptul de proprietate și alte drepturi reale		Referințe
28516 / 14/09/2015		
Act Notarial nr. 2379, din 11/09/2015 emis de NP MUSAT ROXANA ANDREEA;		
B1	Se infiinteaza cartea funciara 26902 a imobilului cu numarul cadastral 26902/Câmpina, rezultat din dezmembrarea imobilului cu numarul cadastral 26863 inscris in cartea funciara 26863;	A1
Act Administrativ nr. C6024, din 16/07/2015 emis de OCPI PH;		
B5	se noteaza referatul de admitere privind propunerea dezmembrarii imobilului <i>OBSERVATII: pozitie transcrisa din CF 26863/Câmpina, inscrisa prin incheierea nr. 23970 din 17/07/2015;</i>	A1
8065 / 04/04/2016		
Act Notarial nr. 704, din 01/04/2016 emis de NP MUSAT ROXANA ANDREEA;		
B7	Intabulare, drept de PROPRIETATE donatie, dobandit prin Conventie, cota actuala 1/1, cota initiala 1/1 1) FNICHIU ANA ALICE	A1

C. Partea III. SARCINI

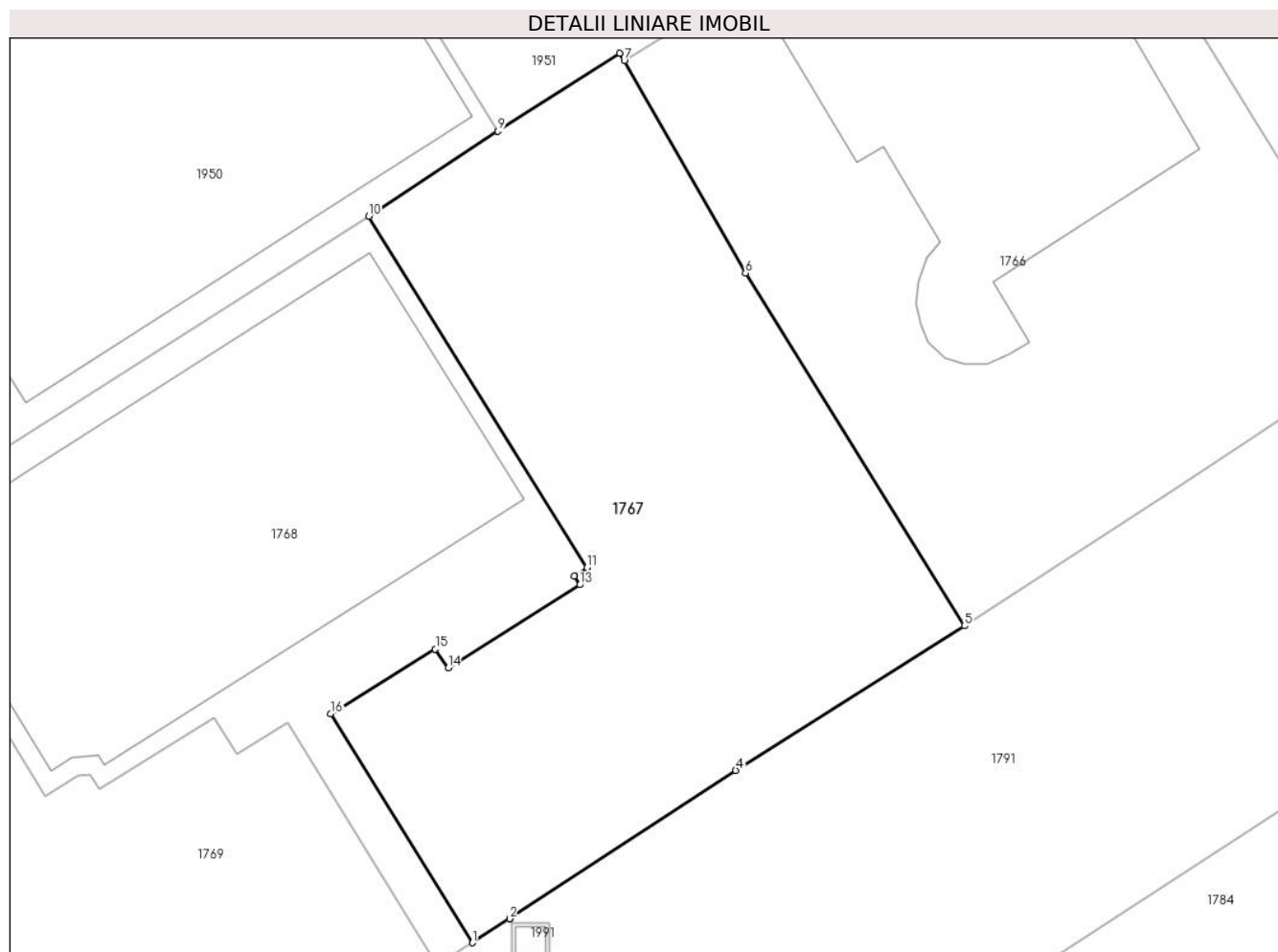
Inscrieri privind dezmembramintele dreptului de proprietate, drepturi reale de garanție și sarcini		Referințe
8065 / 04/04/2016		
Act Notarial nr. 704, din 01/04/2016 emis de NP MUSAT ROXANA ANDREEA;		
C1	Intabulare, drept de UZUFRACT VIAGER, cota actuala 1/1, cota initiala 1/1 1) ZAHARIA FLORENTA	A1

Anexa Nr. 1 La Partea I

Teren

Nr cadastral	Suprafața (mp)*	Observații / Referințe
26902	201	

* Suprafața este determinată în planul de proiecție Stereo 70.



Date referitoare la teren

Crt	Categorie folosință	Intravilan	Suprafața (mp)	Tarla	Parcelă	Nr. topo	Observații / Referințe
1	curți constructii	DA	201	69	3780, 3781	-	

Lungime Segmente

1) Valorile lungimilor segmentelor sunt obținute din proiecție în plan.

Punct început	X / Y	Punct sfârșit	X / Y	Lungime segment (** (m)
1	557.277,634 404.527,032	2	557.278,653 404.527,688	1.212
2	557.278,653 404.527,688	3	557.278,657 404.527,691	0.005
3	557.278,657 404.527,691	4	557.284,836 404.531,744	7.39
4	557.284,836 404.531,744	5	557.291,091 404.535,693	7.397
5	557.291,091 404.535,693	6	557.285,106 404.545,336	11.349

Punct început	X / Y	Punct sfârșit	X / Y	Lungime segment (** (m)
6	557.285,106 404.545,336	7	557.281,788 404.551,139	6.685
7	557.281,788 404.551,139	8	557.281,663 404.551,346	0.242
8	557.281,663 404.551,346	9	557.278,33 404.549,214	3.957
9	557.278,33 404.549,214	10	557.274,796 404.546,89	4.23
10	557.274,796 404.546,89	11	557.280,767 404.537,286	11.309
11	557.280,767 404.537,286	12	557.280,418 404.537,06	0.416
12	557.280,418 404.537,06	13	557.280,575 404.536,814	0.292
13	557.280,575 404.536,814	14	557.276,971 404.534,543	4.26
14	557.276,971 404.534,543	15	557.276,62 404.535,059	0.624
15	557.276,62 404.535,059	16	557.273,765 404.533,295	3.356
16	557.273,765 404.533,295	1	557.277,634 404.527,032	7.362

** Lungimile segmentelor sunt determinate în planul de proiecție Stereo 70 și sunt rotunjite la 1 milimetru.

*** Distanța dintre puncte este formată din segmente cumulate ce sunt mai mici decât valoarea 1 milimetru.



DATE DESPRE IMOBILUL NR. 1768

Oficiul de Cadastru și Publicitate Imobiliară PRAHOVA
Biroul de Cadastru și Publicitate Imobiliară Câmpina

A. Partea I. Descrierea imobilului

TEREN Intravilan

Adresa: Loc. Câmpina, Str Liliacului, Nr. 3D, Jud. Prahova

Nr. Crt	Nr cadastral Nr. topografic	Suprafața* (mp)	Observații / Referințe
A1	26901	183	Sector cadastral:14 Teren imprejmuit; Constructia C1 inregistrata in CF 26901-C1;

B. Partea II. Proprietari și acte

Inscrieri privitoare la dreptul de proprietate și alte drepturi reale		Referințe
28516 / 14/09/2015		
Act Notarial nr. 2379, din 11/09/2015 emis de NP MUSAT ROXANA ANDREEA;		
B1	Se infiinteaza cartea funciara 26901 a imobilului cu numarul cadastral 26901/Câmpina, rezultat din dezmembrarea imobilului cu numarul cadastral 26863 inregistrat in cartea funciara 26863;	A1
Act Administrativ nr. C6024, din 16/07/2015 emis de OCPI PH;		
B5	se noteaza referatul de admitere privind propunerea dezmembrării imobilului <i>OBSERVATII: pozitie transcrisa din CF 26863/Câmpina, inregistrata prin incheierea nr. 23970 din 17/07/2015;</i>	A1
28517 / 14/09/2015		
Act Notarial nr. 2379, din 11/09/2015 emis de NP MUSAT ROXANA ANDREEA;		
B7	Intabulare, drept de PROPRIETATEpartaj, dobandit prin Conventie, cota actuala 1/2, cota initiala 1/2 1) ZAHARIA MARIAN 2) ZAHARIA CAMELIA LILIANA	A1
8064 / 04/04/2016		
Act Notarial nr. 704, din 01/04/2016 emis de NP MUSAT ROXANA ANDREEA;		
B8	Intabulare, drept de PROPRIETATEdonatie, ptr cota de teren in cota de 1/2 (91,50 mp) indiviz din intreg, aferent ap cu nr cad 26901-C1-U2,, dobandit prin Conventie, cota actuala 1/2, cota initiala 1/2 1) FNICHIU ANA ALICE	A1

C. Partea III. SARCINI

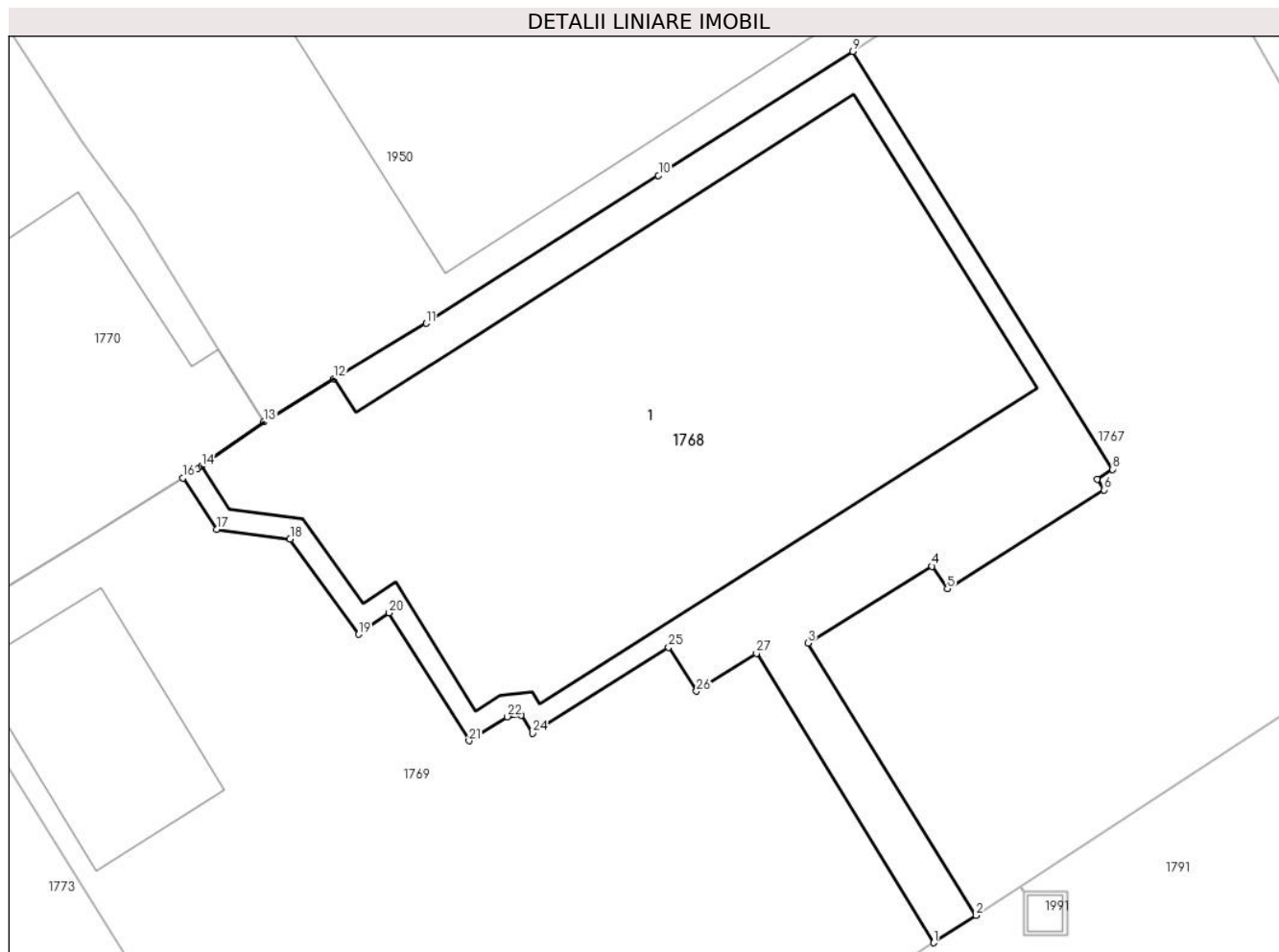
Inscrieri privind dezmembramintele dreptului de proprietate, drepturi reale de garanție și sarcini		Referințe
8064 / 04/04/2016		
Act Notarial nr. 704, din 01/04/2016 emis de NP MUSAT ROXANA ANDREEA;		
C1	Intabulare, drept de UZUFRACT VIAGERptr cota de teren in cota de 1/2 (91,50 mp) indiviz din intreg, aferent ap cu nr cad 26901-C1-U2,, cota actuala 1/1, cota initiala 1/1 1) ZAHARIA FLORENTA	A1

Anexa Nr. 1 La Partea I

Teren

Nr cadastral	Suprafața (mp)*	Observații / Referințe
26901	183	

* Suprafața este determinată în planul de proiecție Stereo 70.



Date referitoare la teren

Crt	Categorie folosință	Intra vilan	Suprafața (mp)	Tarla	Parcelă	Nr. topo	Observații / Referințe
1	curți constructii	DA	183	69	3780, 3781	-	

Lungime Segmente

1) Valorile lungimilor segmentelor sunt obținute din proiecție în plan.

Punct început	X / Y	Punct sfârșit	X / Y	Lungime segment (** (m)
1	557.276,659 404.526,405	2	557.277,634 404.527,032	1.159
3	557.273,765 404.533,295	4	557.276,62 404.535,059	3.356
5	557.276,971 404.534,543	6	557.280,575 404.536,814	4.26
7	557.280,418 404.537,06	8	557.280,767 404.537,286	0.416
9	557.274,796 404.546,89	10	557.270,324 404.544,04	5.303

Punct început	X / Y	Punct sfârșit	X / Y	Lungime segment (** (m)
2	557.277,634 404.527,032	3	557.273,765 404.533,295	7.362
4	557.276,62 404.535,059	5	557.276,971 404.534,543	0.624
6	557.280,575 404.536,814	7	557.280,418 404.537,06	0.292
8	557.280,767 404.537,286	9	557.274,796 404.546,89	11.309
10	557.270,324 404.544,04	11	557.264,976 404.540,642	6.336

Punct început	X / Y	Punct sfârșit	X / Y	Lungime segment (** (m)
11	557.264,976 404.540,642	12	557.262,857 404.539,37	2.471
13	557.261,237 404.538,372	14	557.259,805 404.537,358	1.755
15	557.259,71 404.537,291	16	557.259,384 404.537,087	0.385
17	557.260,163 404.535,908	18	557.261,847 404.535,682	1.699
19	557.263,426 404.533,493	20	557.264,125 404.533,987	0.856
21	557.265,964 404.531,045	22	557.266,848 404.531,598	1.043
23	557.267,158 404.531,633	24	557.267,428 404.531,221	0.493
25	557.270,56 404.533,196	26	557.271,196 404.532,187	1.193
27	557.272,58 404.533,06	1	557.276,659 404.526,405	7.806

Punct început	X / Y	Punct sfârșit	X / Y	Lungime segment (** (m)
12	557.262,857 404.539,37	13	557.261,237 404.538,372	1.903
14	557.259,805 404.537,358	15	557.259,71 404.537,291	0.116
16	557.259,384 404.537,087	17	557.260,163 404.535,908	1.413
18	557.261,847 404.535,682	19	557.263,426 404.533,493	2.699
20	557.264,125 404.533,987	21	557.265,964 404.531,045	3.469
22	557.266,848 404.531,598	23	557.267,158 404.531,633	0.312
24	557.267,428 404.531,221	25	557.270,56 404.533,196	3.703
26	557.271,196 404.532,187	27	557.272,58 404.533,06	1.636

** Lungimile segmentelor sunt determinate în planul de proiecție Stereo 70 și sunt rotunjite la 1 milimetru.

*** Distanța dintre puncte este formată din segmente cumulate ce sunt mai mici decât valoarea 1 milimetru.

**DATE DESPRE IMOBILUL NR. 1769**

Oficiul de Cadastru și Publicitate Imobiliară PRAHOVA
Biroul de Cadastru și Publicitate Imobiliară Câmpina

A. Partea I. Descrierea imobilului

TEREN Intravilan

Adresa: Loc. Câmpina, Str Liliacului, Nr. 3C, Jud. Prahova

Nr. Crt	Nr cadastral Nr. topografic	Suprafața* (mp)	Observații / Referințe
A1	26903	222	Sector cadastral:14 Teren imprejmuit;

Construcții

Crt	Nr cadastral Nr. topografic	Adresa	Observații / Referințe
A1.2	26903-C2	Loc. Câmpina, Str Liliacului, Nr. 3C, Jud. Prahova	Nr. niveluri:1; S. construita la sol:19 mp; Garaj

B. Partea II. Proprietari și acte

Inscrieri privitoare la dreptul de proprietate și alte drepturi reale		Referințe
28516 / 14/09/2015		
Act Notarial nr. 2379, din 11/09/2015 emis de NP MUSAT ROXANA ANDREEA;		
B1	Se infiinteaza cartea funciara 26903 a imobilului cu numarul cadastral 26903/Câmpina, rezultat din dezmembrarea imobilului cu numarul cadastral 26863 inscris in cartea funciara 26863;	A1, A1.2
Act Administrativ nr. C6024, din 16/07/2015 emis de OCPI PH;		
B5	se noteaza referatul de admitere privind propunerea dezmembrarii imobilului <i>OBSERVATII: pozitie transcrisa din CF 26863/Câmpina, inscrisa prin incheierea nr. 23970 din 17/07/2015;</i>	A1, A1.2
28518 / 14/09/2015		
Act Notarial nr. 2379, din 11/09/2015 emis de NP MUSAT ROXANA ANDREEA;		
B6	Intabulare, drept de PROPRIETATEpartaj, dobandit prin Conventie, cota actuala 1/1, cota initiala 1/1 1) ZAHARIA MARIAN 2) ZAHARIA CAMELIA LILIANA	A1, A1.2

C. Partea III. SARCINI .

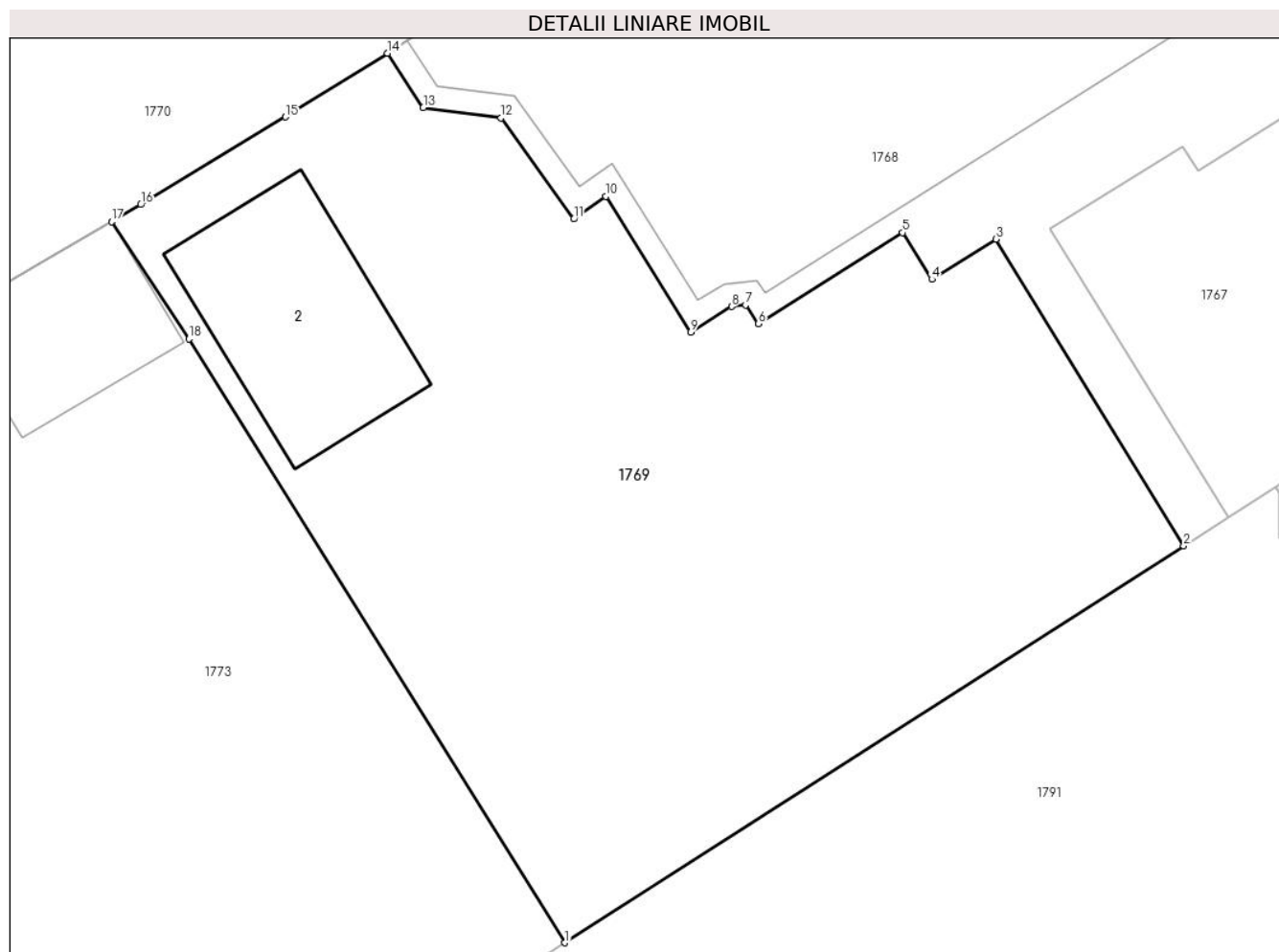
Inscrieri privind dezmembramintele dreptului de proprietate, drepturi reale de garanție și sarcini	Referințe
NU SUNT	

Anexa Nr. 1 La Partea I

Teren

Nr cadastral	Suprafața (mp)*	Observații / Referințe
26903	222	

* Suprafața este determinată în planul de proiecție Stereo 70.



Date referitoare la teren

Crt	Categorie folosință	Intravilan	Suprafața (mp)	Tarla	Parcelă	Nr. topo	Observații / Referințe
1	curți constructii	DA	222	69	3780, 3781	-	

Date referitoare la construcții

Crt	Număr	Destinație construcție	Supraf. (mp)	Situație juridică	Observații / Referințe
A1.2	26903-C2	constructii anexa	Din acte: 0 Masurata: 19	Cu acte	Nr. niveluri:1; S. construita la sol:19 mp; Garaj

Lungime Segmente

1) Valorile lungimilor segmentelor sunt obținute din proiecție în plan.

Punct început	X / Y	Punct sfârșit	X / Y	Lungime segment (** (m)
1	557.263,234 404.517,806	2	557.276,659 404.526,405	15.943
2	557.276,659 404.526,405	3	557.272,58 404.533,06	7.806
3	557.272,58 404.533,06	4	557.271,196 404.532,187	1.636
4	557.271,196 404.532,187	5	557.270,56 404.533,196	1.193

Punct început	X / Y	Punct sfârșit	X / Y	Lungime segment (** (m)
5	557.270,56 404.533,196	6	557.267,428 404.531,221	3.703
6	557.267,428 404.531,221	7	557.267,158 404.531,633	0.493
7	557.267,158 404.531,633	8	557.266,848 404.531,598	0.312
8	557.266,848 404.531,598	9	557.265,964 404.531,045	1.043
9	557.265,964 404.531,045	10	557.264,125 404.533,987	3.469
10	557.264,125 404.533,987	11	557.263,426 404.533,493	0.856
11	557.263,426 404.533,493	12	557.261,847 404.535,682	2.699
12	557.261,847 404.535,682	13	557.260,163 404.535,908	1.699
13	557.260,163 404.535,908	14	557.259,384 404.537,087	1.413
14	557.259,384 404.537,087	15	557.257,176 404.535,707	2.604
15	557.257,176 404.535,707	16	557.254,035 404.533,807	3.671
16	557.254,035 404.533,807	17	557.253,4 404.533,438	0.734
17	557.253,4 404.533,438	18	557.255,078 404.530,893	3.048
18	557.255,078 404.530,893	1	557.263,234 404.517,806	15.42

** Lungimile segmentelor sunt determinate în planul de proiecție Stereo 70 și sunt rotunjite la 1 milimetru.

*** Distanța dintre puncte este formată din segmente cumulate ce sunt mai mici decât valoarea 1 milimetru.

**DATE DESPRE IMOBILUL NR. 1770**

Oficiul de Cadastru și Publicitate Imobiliară PRAHOVA
Biroul de Cadastru și Publicitate Imobiliară Câmpina

A. Partea I. Descrierea imobilului

TEREN Intravilan

Nr. CF vechi:318

Nr. cadastral vechi:362

Adresa: Loc. Câmpina, Al Panduri, Nr. 6, Jud. Prahova

Nr. Crt	Nr cadastral Nr. topografic	Suprafața* (mp)	Observații / Referințe
A1	25659	169	Sector cadastral:14 Teren imprejmuit;

Construcții

Crt	Nr cadastral Nr. topografic	Adresa	Observații / Referințe
A1.1	25659-C1	Loc. Câmpina, Al Panduri, Nr. 6, Jud. Prahova	Nr. niveluri:2; S. construita la sol:94 mp; S. construita desfasurata:167 mp; P+E- An constr 2000

B. Partea II. Proprietari și acte

Inscrieri privitoare la dreptul de proprietate și alte drepturi reale		Referințe
122 / 10/01/2000		
Contract De Vanzare-Cumparare nr. 4056, din 30/12/1999 emis de NP Pop Mihai;		
B1	Intabulare, drept de PROPRIETATEcumparare ca bun comun, dobandit prin Conventie, cota actuala 1/1, cota initiala 1/1 1) MINEA EMIL 2) MINEA LIDIA ELENA <i>OBSERVATII: (provenita din conversia CF 318)</i>	A1, A1.1
43546 / 28/10/2021		
Act Administrativ nr. 324, din 28/09/2000 emis de Primaria Campina (; inscrist sub semnatura privata nr Copie PAD din 27.10.2021, emis de OCPI Prahova;act administrativ nr 41491 din 11.10.2021, emis de Primaria Campina);		
B2	se repositioneaza imobilul conform documentatiei tehnice avizate	A1, A1.1
B3	se actualizeaza informatiile cadastrale in sensul inscrierii extinderii constructiei C1 1) MINEA EMIL 2) MINEA LIDIA-ELENA	A1.1

C. Partea III. SARCINI

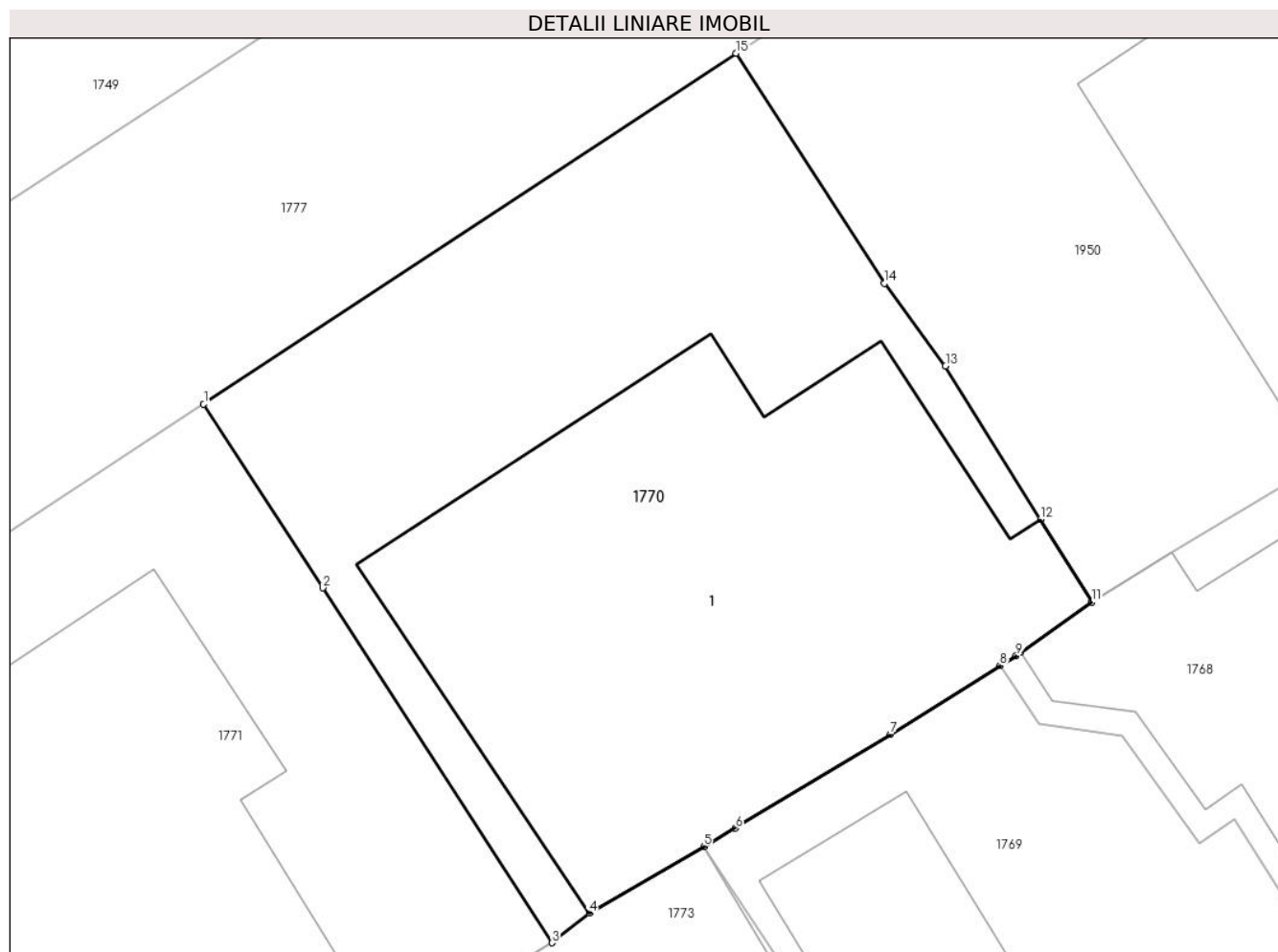
Inscrieri privind dezmembramintele dreptului de proprietate, drepturi reale de garanție și sarcini		Referințe
122 / 10/01/2000		
Contract De Vanzare-Cumparare nr. 4056, din 30/12/1999 emis de NP Pop Mihai;		
C1	Intabulare, drept de HABITATIEpana la data de 01.06.2000 1) ENE GHEORGHE 2) ENE ELENA <i>OBSERVATII: (provenita din conversia CF 318)</i>	A1, A1.1

Anexa Nr. 1 La Partea I

Teren

Nr cadastral	Suprafața (mp)*	Observații / Referințe
25659	169	

* Suprafața este determinată în planul de proiecție Stereo 70.



Date referitoare la teren

Crt	Categorie folosință	Intra vilan	Suprafața (mp)	Tarla	Parcelă	Nr. topo	Observații / Referințe
1	curți constructii	DA	169	69	3789, 3788	-	

Date referitoare la construcții

Crt	Număr	Destinație construcție	Supraf. (mp)	Situație juridică	Observații / Referințe
A1.1	25659-C1	construcții de locuințe	Din acte: 0 Masurata: 94	Cu acte	Nr. niveluri:2; S. construita la sol:94 mp; S. construita desfasurata:167 mp; P+E- An constr 2000

Lungime Segmente

1) Valorile lungimilor segmentelor sunt obținute din proiecție în plan.

Punct început	X / Y	Punct sfârșit	X / Y	Lungime segment (** (m)
1	557.243,291 404.542,373	2	557.245,694 404.538,662	4.421
2	557.245,694 404.538,662	3	557.250,327 404.531,493	8.536
3	557.250,327 404.531,493	4	557.251,082 404.532,092	0.964

Punct început	X / Y	Punct sfârșit	X / Y	Lungime segment (** (m)
4	557.251,082 404.532,092	5	557.253,4 404.533,438	2.68
5	557.253,4 404.533,438	6	557.254,035 404.533,807	0.734
6	557.254,035 404.533,807	7	557.257,176 404.535,707	3.671
7	557.257,176 404.535,707	8	557.259,384 404.537,087	2.604
8	557.259,384 404.537,087	9	557.259,71 404.537,291	0.385
9	557.259,71 404.537,291	10	557.259,805 404.537,358	0.116
10	557.259,805 404.537,358	11	557.261,237 404.538,372	1.755
11	557.261,237 404.538,372	12	557.260,202 404.540,045	1.967
12	557.260,202 404.540,045	13	557.258,285 404.543,144	3.644
13	557.258,285 404.543,144	14	557.257,052 404.544,812	2.074
14	557.257,052 404.544,812	15	557.254,051 404.549,459	5.532
15	557.254,051 404.549,459	1	557.243,291 404.542,373	12.884

** Lungimile segmentelor sunt determinate în planul de proiecție Stereo 70 și sunt rotunjite la 1 milimetru.

*** Distanța dintre puncte este formată din segmente cumulate ce sunt mai mici decât valoarea 1 milimetru.

**DATE DESPRE IMOBILUL NR. 1771**

Oficiul de Cadastru și Publicitate Imobiliară PRAHOVA
Biroul de Cadastru și Publicitate Imobiliară Câmpina

A. Partea I. Descrierea imobilului

TEREN Intravilan

Adresa: Loc. Câmpina, Al Pandurii, Nr. 8, Jud. Prahova

Nr. Crt	Nr cadastral Nr. topografic	Suprafața* (mp)	Observații / Referințe
A1		273	Sector cadastral:14 Teren imprejmuit;

B. Partea II. Proprietari și acte

Inscrieri privitoare la dreptul de proprietate și alte drepturi reale		Referințe
/		
Act Normativ nr. 7, din 13/03/1996 emis de PARLAMENTUL ROMANIEI (LEGE;);		
B1	Intabulare, drept de PROPRIETATE, dobandit prin Lege, cota actuala 1/1, cota initiala 1/1 1) NEIDENTIFICAT NEIDENTIFICAT	A1
B2	Se noteaza PROPRIETAR NEIDENTIFICAT - conform art.13, alin. 15 din Legea 7/1996	A1

C. Partea III. SARCINI .

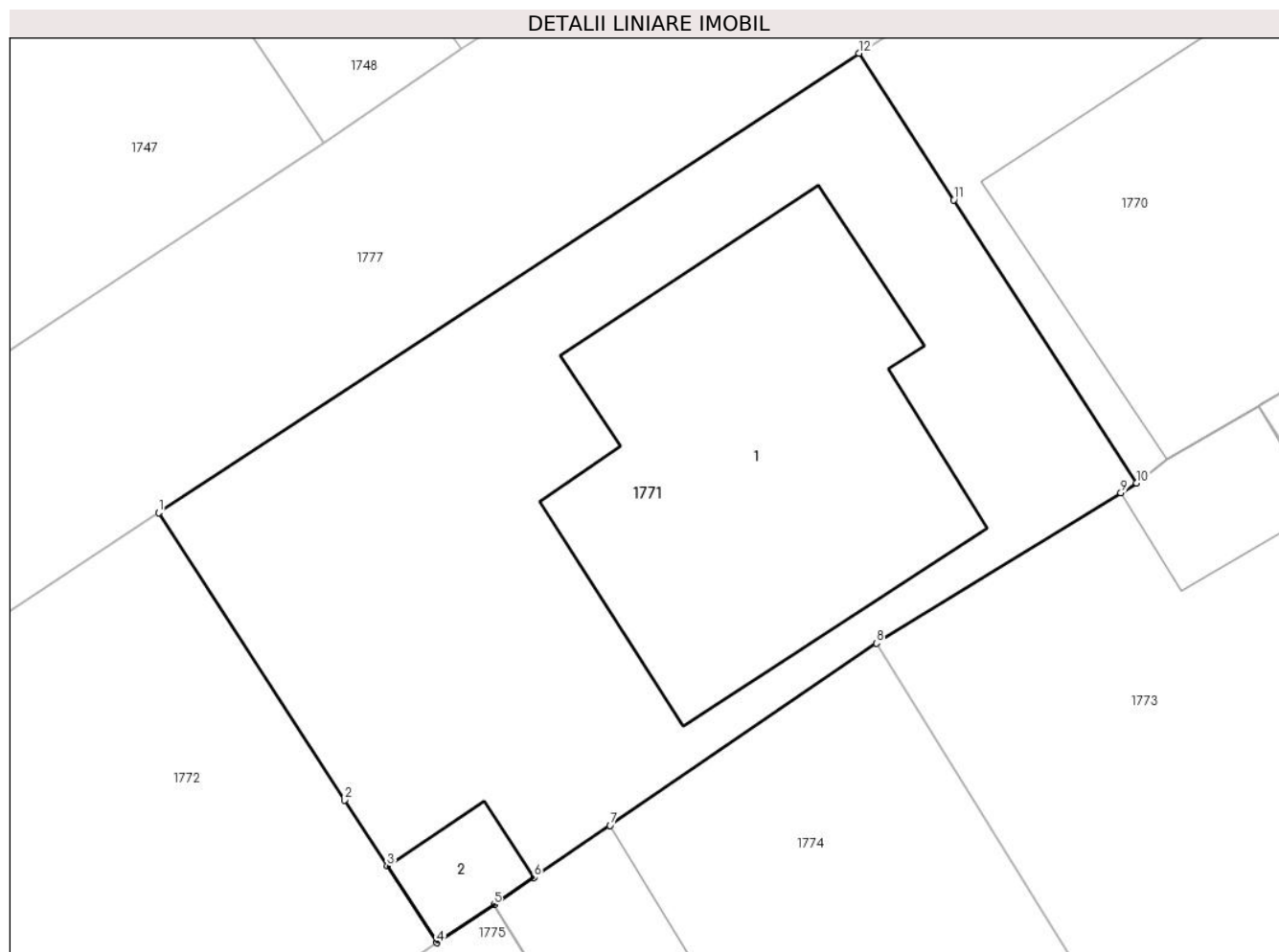
Inscrieri privind dezmembramintele dreptului de proprietate, drepturi reale de garanție și sarcini	Referințe
NU SUNT	

Anexa Nr. 1 La Partea I

Teren

Nr cadastral	Suprafața (mp)*	Observații / Referințe
	273	

* Suprafața este determinată în planul de proiecție Stereo 70.



Date referitoare la teren

Crt	Categorie folosință	Intravilan	Suprafața (mp)	Tarla	Parcelă	Nr. topo	Observații / Referințe
1	curți constructii	DA	273	69	3788	-	

Date referitoare la construcții

Crt	Număr	Destinație construcție	Supraf. (mp)	Situație juridică	Observații / Referințe
A1.1	-C1	construcții de locuințe	Din acte: 0 Masurata: 87	Fara acte	Nr. niveluri:2; S. construita la sol:87 mp; S. construita desfasurata:87 mp;
A1.2	-C2	construcții anexa	Din acte: 0 Masurata: 7	Fara acte	Nr. niveluri:1; S. construita la sol:7 mp;

Lungime Segmente

1) Valorile lungimilor segmentelor sunt obținute din proiecție în plan.

Punct început	X / Y	Punct sfârșit	X / Y	Lungime segment (** (m)
1	557.225,547 404.530,742	2	557.230,255 404.523,469	8.664
2	557.230,255 404.523,469	3	557.231,337 404.521,796	1.992
3	557.231,337 404.521,796	4	557.232,595 404.519,853	2.315

Punct început	X / Y	Punct sfârșit	X / Y	Lungime segment (** (m)
4	557.232,595 404.519,853	5	557.234,044 404.520,82	1.742
5	557.234,044 404.520,82	6	557.235,057 404.521,511	1.226
6	557.235,057 404.521,511	7	557.236,984 404.522,827	2.333
7	557.236,984 404.522,827	8	557.243,73 404.527,435	8.17
8	557.243,73 404.527,435	9	557.249,926 404.531,246	7.274
9	557.249,926 404.531,246	10	557.250,327 404.531,493	0.471
10	557.250,327 404.531,493	11	557.245,694 404.538,662	8.536
11	557.245,694 404.538,662	12	557.243,291 404.542,373	4.421
12	557.243,291 404.542,373	1	557.225,547 404.530,742	21.216

** Lungimile segmentelor sunt determinate în planul de proiecție Stereo 70 și sunt rotunjite la 1 milimetru.

*** Distanța dintre puncte este formată din segmente cumulate ce sunt mai mici decât valoarea 1 milimetru.

**DATE DESPRE IMOBILUL NR. 1772**

Oficiul de Cadastru și Publicitate Imobiliară PRAHOVA
Biroul de Cadastru și Publicitate Imobiliară Câmpina

A. Partea I. Descrierea imobilului

TEREN Intravilan

Adresa: Loc. Câmpina, Bdul Carol I, Nr. 208, Jud. Prahova

Nr. Crt	Nr cadastral Nr. topografic	Suprafața* (mp)	Observații / Referințe
A1		668	Sector cadastral:14 Teren imprejmuit;

B. Partea II. Proprietari și acte

Inscrieri privitoare la dreptul de proprietate și alte drepturi reale		Referințe
/		
Act Normativ nr. 7, din 13/03/1996 emis de PARLAMENTUL ROMANIEI (LEGE;);		
B1	Intabulare, drept de PROPRIETATE, dobandit prin Lege, cota actuala 1/1, cota initiala 1/1 1) NEIDENTIFICAT NEIDENTIFICAT	A1
B2	Se noteaza PROPRIETAR NEIDENTIFICAT - conform art.13, alin. 15 din Legea 7/1996	A1

C. Partea III. SARCINI .

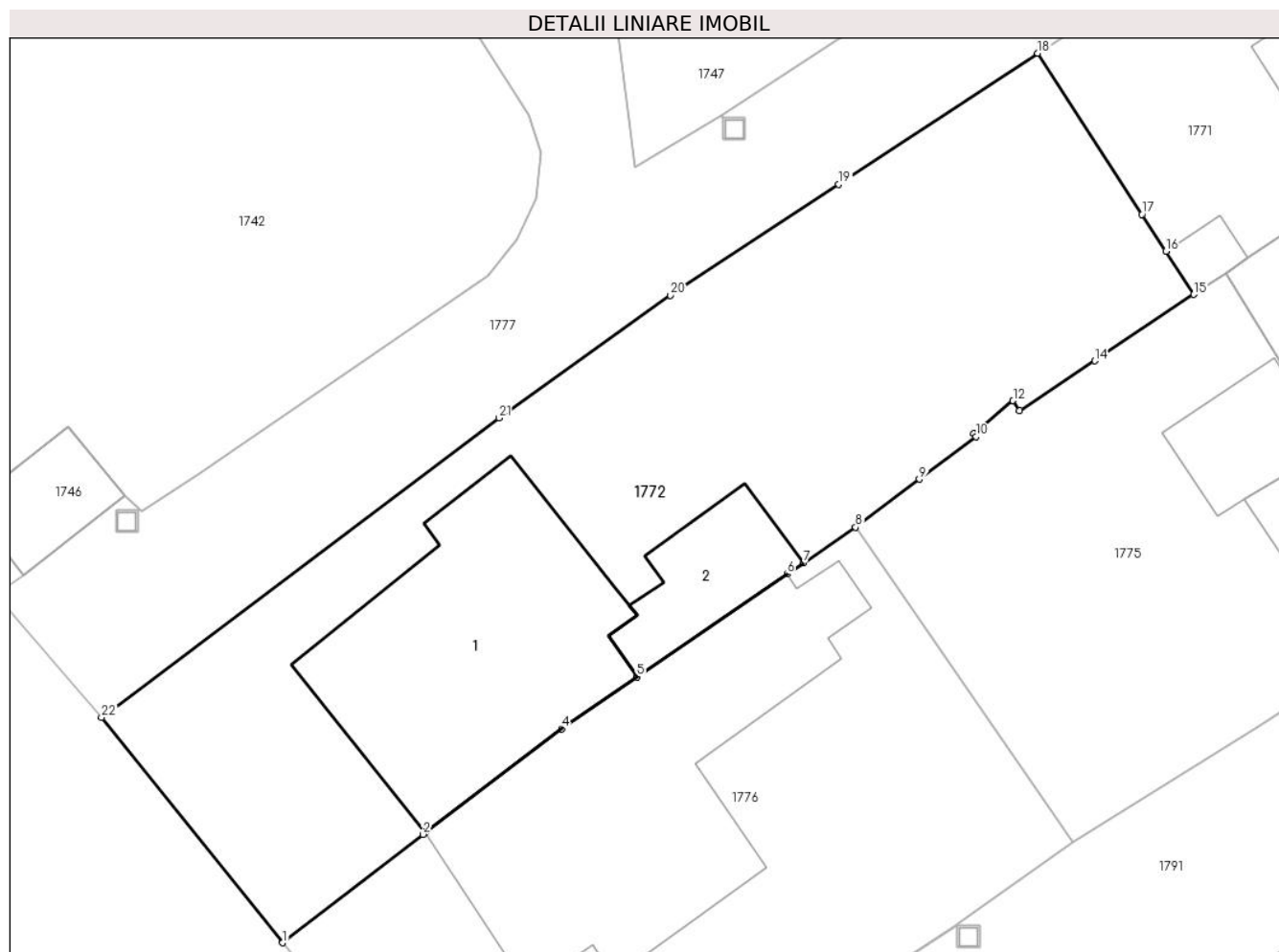
Inscrieri privind dezmembramintele dreptului de proprietate, drepturi reale de garanție și sarcini	Referințe
NU SUNT	

Anexa Nr. 1 La Partea I

Teren

Nr cadastral	Suprafața (mp)*	Observații / Referințe
	668	

* Suprafața este determinată în planul de proiecție Stereo 70.



Date referitoare la teren

Crt	Categorie folosință	Intravilan	Suprafața (mp)	Tarla	Parcelă	Nr. topo	Observații / Referințe
1	curți constructii	DA	577	69	3787, 3788	-	
2	arabil	DA	91	69	3788	-	

Date referitoare la construcții

Crt	Număr	Destinație construcție	Supraf. (mp)	Situație juridică	Observații / Referințe
A1.1	-C1	construcții de locuințe	Din acte: 0 Masurata: 137	Fara acte	Nr. niveluri:2; S. construita la sol:137 mp; S. construita desfasurata:137 mp;
A1.2	-C2	construcții anexa	Din acte: 0 Masurata: 33	Fara acte	Nr. niveluri:1; S. construita la sol:33 mp;

Lungime Segmente

1) Valorile lungimilor segmentelor sunt obținute din proiecție în plan.

Punct început	X / Y	Punct sfârșit	X / Y	Lungime segment (** (m))	Punct început	X / Y	Punct sfârșit	X / Y	Lungime segment (** (m))
1	557.191,44 404.490,585	2	557.197,771 404.495,481	8.003	2	557.197,771 404.495,481	3	557.197,882 404.495,567	0.14

Punct început	X / Y	Punct sfârșit	X / Y	Lungime segment (** (m)
3	557.197,882 404.495,567	4	557.204,035 404.500,252	7.734
5	557.207,446 404.502,587	6	557.214,228 404.507,23	8.219
7	557.214,956 404.507,726	8	557.217,322 404.509,348	2.869
9	557.220,201 404.511,512	10	557.222,749 404.513,428	3.188
11	557.222,654 404.513,557	12	557.224,433 404.515,059	2.328
13	557.224,733 404.514,605	14	557.228,119 404.516,857	4.067
15	557.232,595 404.519,853	16	557.231,337 404.521,796	2.315
17	557.230,255 404.523,469	18	557.225,547 404.530,742	8.664
19	557.216,562 404.524,823	20	557.208,953 404.519,811	9.111
21	557.201,201 404.514,281	22	557.183,257 404.500,762	22.467

Punct început	X / Y	Punct sfârșit	X / Y	Lungime segment (** (m)
4	557.204,035 404.500,252	5	557.207,446 404.502,587	4.134
6	557.214,228 404.507,23	7	557.214,956 404.507,726	0.881
8	557.217,322 404.509,348	9	557.220,201 404.511,512	3.602
10	557.222,749 404.513,428	11	557.222,654 404.513,557	0.16
12	557.224,433 404.515,059	13	557.224,733 404.514,605	0.544
14	557.228,119 404.516,857	15	557.232,595 404.519,853	5.386
16	557.231,337 404.521,796	17	557.230,255 404.523,469	1.992
18	557.225,547 404.530,742	19	557.216,562 404.524,823	10.759
20	557.208,953 404.519,811	21	557.201,201 404.514,281	9.522
22	557.183,257 404.500,762	1	557.191,44 404.490,585	13.059

** Lungimile segmentelor sunt determinate în planul de proiecție Stereo 70 și sunt rotunjite la 1 milimetru.

*** Distanța dintre puncte este formată din segmente cumulate ce sunt mai mici decât valoarea 1 milimetru.

**DATE DESPRE IMOBILUL NR. 1773**

Oficiul de Cadastru și Publicitate Imobiliară PRAHOVA
Biroul de Cadastru și Publicitate Imobiliară Câmpina

A. Partea I. Descrierea imobilului

TEREN Intravilan

Adresa: Loc. Câmpina, Str Liliacului, Nr. 3B, Jud. Prahova

Nr. Crt	Nr cadastral Nr. topografic	Suprafața* (mp)	Observații / Referințe
A1	26883	Din acte: 210 Masurata: 213	Sector cadastral:14 Teren imprejmuit;

Construcții

Crt	Nr cadastral Nr. topografic	Adresa	Observații / Referințe
A1.1	26883-C1	Loc. Câmpina, Str Liliacului, Nr. 3B, Jud. Prahova	Nr. niveluri:1; S. construita la sol:12 mp; Beci

B. Partea II. Proprietari și acte

Inscrieri privitoare la dreptul de proprietate și alte drepturi reale	Referințe
17199 / 29/05/2015	
Act Notarial nr. Contract de vanzare cumparare nr. 2136, din 17/06/2002 emis de BNP Musat Margarit (; act administrativ nr. Certificat de atestare fiscala nr. 70395/16-04-2015 emis de Primaria Mun. Campina; autorizatie de construire nr. 06/23.01.1998 Primaria mun. Campina);	
B1	A1, A1.1
Intabulare, drept de PROPRIETATEcumparare ca bun comun si construire, dobandit prin Conventie, cota actuala 1/1, cota initiala 1/1	
1) ZAHARIA MARIAN	
2) ZAHARIA CAMELIA LILIANA	

C. Partea III. SARCINI .

Inscrieri privind dezmembramintele dreptului de proprietate, drepturi reale de garanție și sarcini	Referințe
NU SUNT	

Anexa Nr. 1 La Partea I

Teren

Nr cadastral	Suprafața (mp)*	Observații / Referințe
26883	Din acte: 210 Masurata: 213	

* Suprafața este determinată în planul de proiecție Stereo 70.



Date referitoare la teren

Crt	Categorie folosință	Intra vilan	Suprafața (mp)	Tarla	Parcelă	Nr. topo	Observații / Referințe
1	curți constructii	DA	213	69	3782	-	

Date referitoare la construcții

Crt	Număr	Destinație construcție	Supraf. (mp)	Situație juridică	Observații / Referințe
A1.1	26883-C1	constructii anexa	Din acte: 0 Masurata: 12	Cu acte	Nr. niveluri:1; S. construita la sol:12 mp; Beci

Lungime Segmente

1) Valorile lungimilor segmentelor sunt obținute din proiecție în plan.

Punct început	X / Y	Punct sfârșit	X / Y	Lungime segment (** (m)
1	557.253,554 404.511,587	2	557.263,234 404.517,806	11.506
2	557.263,234 404.517,806	3	557.255,078 404.530,893	15.42
3	557.255,078 404.530,893	4	557.253,4 404.533,438	3.048

Punct început	X / Y	Punct sfârșit	X / Y	Lungime segment (** (m)
4	557.253,4 404.533,438	5	557.251,082 404.532,092	2.68
5	557.251,082 404.532,092	6	557.250,327 404.531,493	0.964
6	557.250,327 404.531,493	7	557.249,926 404.531,246	0.471
7	557.249,926 404.531,246	8	557.243,73 404.527,435	7.274
8	557.243,73 404.527,435	1	557.253,554 404.511,587	18.646

** Lungimile segmentelor sunt determinate în planul de proiecție Stereo 70 și sunt rotunjite la 1 milimetru.

*** Distanța dintre puncte este formată din segmente cumulate ce sunt mai mici decât valoarea 1 milimetru.

**DATE DESPRE IMOBILUL NR. 1774**

Oficiul de Cadastru și Publicitate Imobiliară PRAHOVA
Biroul de Cadastru și Publicitate Imobiliară Câmpina

A. Partea I. Descrierea imobilului

TEREN Intravilan

Adresa: Loc. Câmpina, Al Liliacului, Nr. 3A, Jud. Prahova

Nr. Crt	Nr cadastral Nr. topografic	Suprafața* (mp)	Observații / Referințe
A1	25926	Din acte: 209 Masurata: 214	Sector cadastral:14 Teren imprejmuit;

B. Partea II. Proprietari și acte

Inscrieri privitoare la dreptul de proprietate și alte drepturi reale		Referințe
25039 / 18/12/2014		
Act Notarial nr. 2908, din 17/12/2014 emis de NP MUSAT ROXANA ANDREEA;		
B4	Intabulare, drept de PROPRIETATE bun comun, dobandit prin Conventie, cota actuala 1/1, cota initiala 1/1 1) DIACONU ELENA ATENA 2) DIACONU CRISTIAN	A1
21947 / 02/07/2015		
Act Administrativ nr. 25039, din 18/12/2014 emis de BCPI Campina;		
B5	se noteaza repositionarea imobilului	A1

C. Partea III. SARCINI

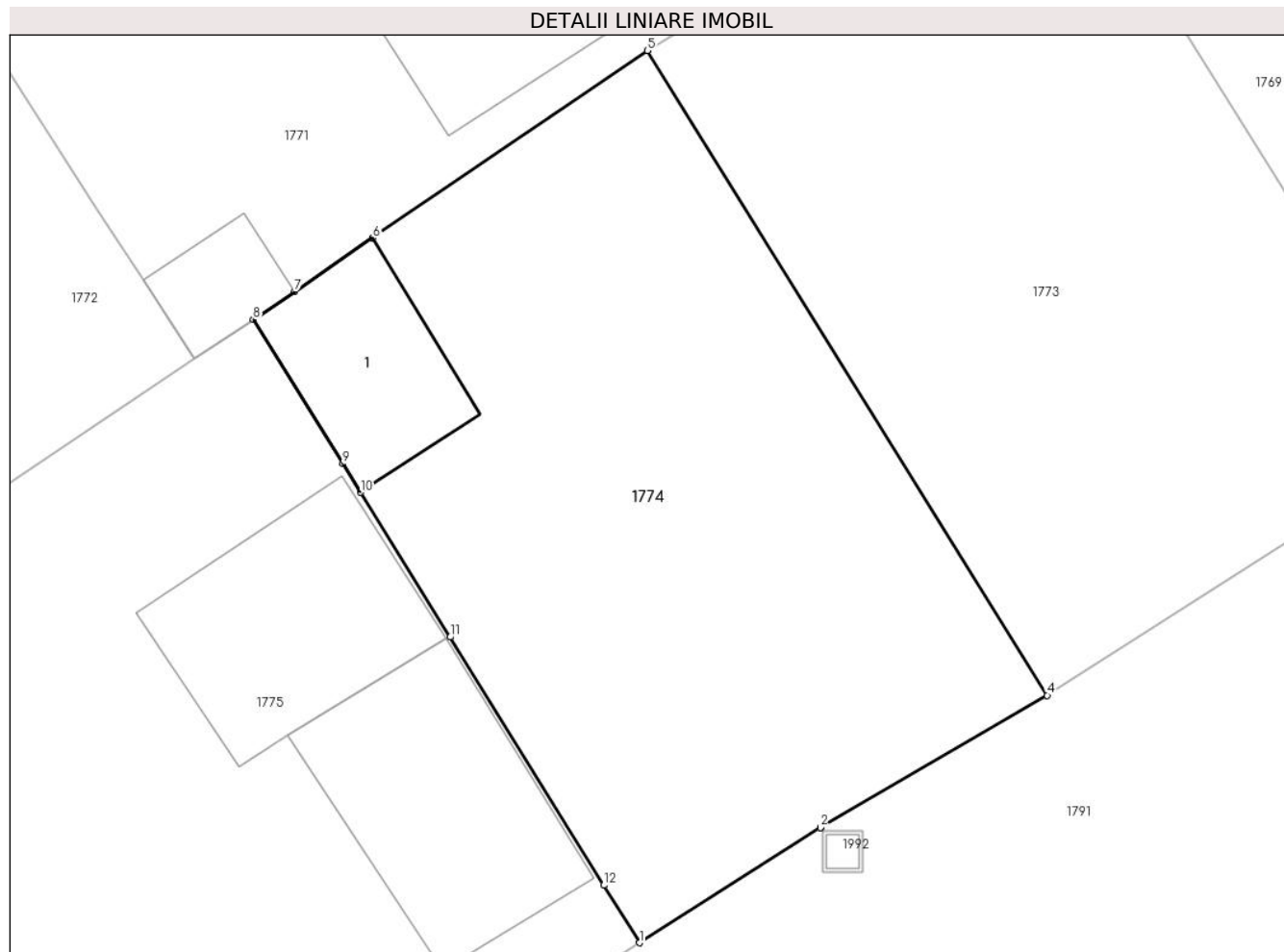
Inscrieri privind dezmembramintele dreptului de proprietate, drepturi reale de garanție și sarcini		Referințe
25039 / 18/12/2014		
Act Notarial nr. 2908, din 17/12/2014 emis de NP MUSAT ROXANA ANDREEA;		
C2	se radiaza ipoteca de sub C1 in baza CVC aut 2908/17.12.2014	A1

Anexa Nr. 1 La Partea I

Teren

Nr cadastral	Suprafața (mp)*	Observații / Referințe
25926	Din acte: 209 Masurata: 214	

* Suprafața este determinată în planul de proiecție Stereo 70.



Date referitoare la teren

Crt	Categorie folosință	Intra vilan	Suprafața (mp)	Tarla	Parcelă	Nr. topo	Observații / Referințe
1	curți constructii	DA	214	69	3783	-	

Date referitoare la construcții

Crt	Număr	Destinație construcție	Supraf. (mp)	Situație juridică	Observații / Referințe
A1.1	25926-C1	constructii anexa	Din acte: 0 Masurata: 18	Fara acte	Nr. niveluri:2; S. construita la sol:18 mp;

Lungime Segmente

1) Valorile lungimilor segmentelor sunt obținute din proiecție în plan.

Punct început	X / Y	Punct sfârșit	X / Y	Lungime segment (** (m)
1	557.243,537 404.505,504	2	557.247,981 404.508,333	5.268
2	557.247,981 404.508,333	3	557.247,985 404.508,336	0.005
3	557.247,985 404.508,336	4	557.253,554 404.511,587	6.448

Punct început	X / Y	Punct sfârșit	X / Y	Lungime segment (** (m)
4	557.253,554 404.511,587	5	557.243,73 404.527,435	18.646
5	557.243,73 404.527,435	6	557.236,984 404.522,827	8.17
6	557.236,984 404.522,827	7	557.235,057 404.521,511	2.333
7	557.235,057 404.521,511	8	557.234,044 404.520,82	1.226
8	557.234,044 404.520,82	9	557.236,242 404.517,274	4.172
9	557.236,242 404.517,274	10	557.236,676 404.516,574	0.824
10	557.236,676 404.516,574	11	557.238,88 404.513,017	4.184
11	557.238,88 404.513,017	12	557.242,661 404.506,916	7.178
12	557.242,661 404.506,916	1	557.243,537 404.505,504	1.662

** Lungimile segmentelor sunt determinate în planul de proiecție Stereo 70 și sunt rotunjite la 1 milimetru.

*** Distanța dintre puncte este formată din segmente cumulate ce sunt mai mici decât valoarea 1 milimetru.

**DATE DESPRE IMOBILUL NR. 1775**

Oficiul de Cadastru și Publicitate Imobiliară PRAHOVA
Biroul de Cadastru și Publicitate Imobiliară Câmpina

A. Partea I. Descrierea imobilului

TEREN Intravilan

Nr. CF vechi:11861
Nr. cadastral vechi:12264

Adresa: Loc. Câmpina, Al Liliacului, Nr. 1, Jud. Prahova

Nr. Crt	Nr cadastral Nr. topografic	Suprafața* (mp)	Observații / Referințe
A1	23669	354	Sector cadastral:14 Teren imprejmuit;

Construcții

Crt	Nr cadastral Nr. topografic	Adresa	Observații / Referințe
A1.1	23669-C1	Loc. Câmpina, Al Liliacului, Nr. 1, Jud. Prahova	Nr. niveluri:1; S. construita la sol:31 mp; Suprafata construita desfasurata= 31 mp

B. Partea II. Proprietari și acte

Inscrieri privitoare la dreptul de proprietate și alte drepturi reale		Referințe
11074 / 06/07/2010		
Registrul Cadastral al Imobilelor PRIMARIA CAMPINA;		
B2	Intabulare, drept de PROPRIETATE1, dobandit prin Construire, cota actuala 1/1, cota initiala 1/1 1) COMSA SORINEL	A1.1
14005 / 30/08/2010		
Contract De Vanzare-Cumparare nr. 3866, din 27/08/2010 emis de NP IVAN CONSTANTIN;		
B3	Intabulare, drept de PROPRIETATEcumparare ca bun comun, dobandit prin Conventie, cota actuala 1/1, cota initiala 1/1 1) COMSA SORINEL 2) COMSA ELENA-OFELIA	A1
21717 / 01/07/2015		
Act Administrativ nr. 14005, din 30/08/2010 emis de BCPI Campina;		
B4	se noteaza repositionarea imobilului	A1, A1.1

C. Partea III. SARCINI .

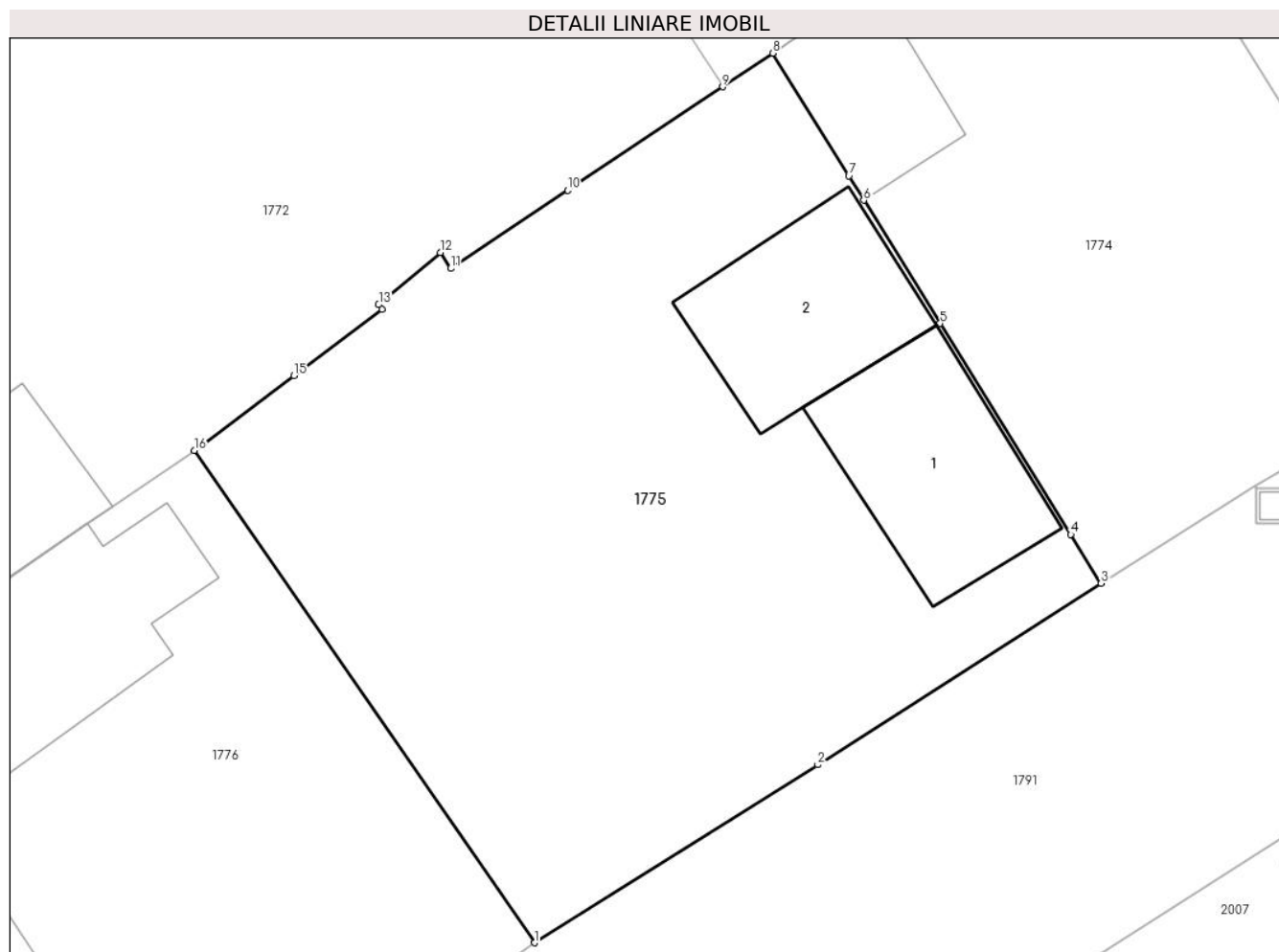
Inscrieri privind dezmembramintele dreptului de proprietate, drepturi reale de garanție și sarcini	Referințe
NU SUNT	

Anexa Nr. 1 La Partea I

Teren

Nr cadastral	Suprafața (mp)*	Observații / Referințe
23669	354	

* Suprafața este determinată în planul de proiecție Stereo 70.



Date referitoare la teren

Crt	Categorie folosință	Intra vilan	Suprafața (mp)	Tarla	Parcelă	Nr. topo	Observații / Referințe
1	curți constructii	DA	354	69	3783,3784,3785	-	

Date referitoare la construcții

Crt	Număr	Destinație construcție	Supraf. (mp)	Situație juridică	Observații / Referințe
A1.1	23669-C1	construcții de locuințe	31	Cu acte	Nr. niveluri:1; S. construita la sol:31 mp; Suprafata construita desfasurata= 31 mp
A1.2	23669-C2	construcții anexa	Din acte: 0 Masurata: 28	Fara acte	Nr. niveluri:1; S. construita la sol:28 mp;

Lungime Segmente

1) Valorile lungimilor segmentelor sunt obținute din proiecție în plan.

Punct început	X / Y	Punct sfârșit	X / Y	Lungime segment (** (m)
1	557.227,156 404.495,126	2	557.235,348 404.500,266	9.671
2	557.235,348 404.500,266	3	557.243,537 404.505,504	9.721
3	557.243,537 404.505,504	4	557.242,661 404.506,916	1.662

Punct început	X / Y	Punct sfârșit	X / Y	Lungime segment (** (m)
4	557.242,661 404.506,916	5	557.238,88 404.513,017	7.178
5	557.238,88 404.513,017	6	557.236,676 404.516,574	4.184
6	557.236,676 404.516,574	7	557.236,242 404.517,274	0.824
7	557.236,242 404.517,274	8	557.234,044 404.520,82	4.172
8	557.234,044 404.520,82	9	557.232,595 404.519,853	1.742
9	557.232,595 404.519,853	10	557.228,119 404.516,857	5.386
10	557.228,119 404.516,857	11	557.224,733 404.514,605	4.067
11	557.224,733 404.514,605	12	557.224,433 404.515,059	0.544
12	557.224,433 404.515,059	13	557.222,654 404.513,557	2.328
13	557.222,654 404.513,557	14	557.222,749 404.513,428	0.16
14	557.222,749 404.513,428	15	557.220,201 404.511,512	3.188
15	557.220,201 404.511,512	16	557.217,322 404.509,348	3.602
16	557.217,322 404.509,348	1	557.227,156 404.495,126	17.291

** Lungimile segmentelor sunt determinate în planul de proiecție Stereo 70 și sunt rotunjite la 1 milimetru.

*** Distanța dintre puncte este formată din segmente cumulate ce sunt mai mici decât valoarea 1 milimetru.

**DATE DESPRE IMOBILUL NR. 1776**

Oficiul de Cadastru și Publicitate Imobiliară PRAHOVA
Biroul de Cadastru și Publicitate Imobiliară Câmpina

A. Partea I. Descrierea imobilului

TEREN Intravilan

Nr. CF vechi:11865
Nr. cadastral vechi:12270

Adresa: Loc. Câmpina, Bdul Carol I, Nr. 206, Jud. Prahova

Nr. Crt	Nr cadastral Nr. topografic	Suprafața* (mp)	Observații / Referințe
A1	23680	Din acte: 446 Masurata: 530	Sector cadastral:14 Teren imprejmuit;

Construcții

Crt	Nr cadastral Nr. topografic	Adresa	Observații / Referințe
A1.1	23680-C1	Loc. Câmpina, Bdul Carol I, Nr. 206, Jud. Prahova	Nr. niveluri:2; S. construita la sol:162 mp; S. construita desfasurata:359 mp;
A1.2	23680-C2	Loc. Câmpina, Bdul Carol I, Nr. 206, Jud. Prahova	Nr. niveluri:1; S. construita la sol:60 mp; Suprafata construita desfasurata= 60 mp

B. Partea II. Proprietari și acte

Inscrieri privitoare la dreptul de proprietate și alte drepturi reale		Referințe
14004 / 30/08/2010		
Partaj Judiciar nr. 3867, din 27/08/2010 emis de NP IVAN CONSTANTIN;		
B4	Intabulare, drept de PROPRIETATEpartaj, dobandit prin Conventie, cota actuala 1/1, cota initiala 1/1 1) COMSA SORINEL	A1, A1.1, A1.2
21716 / 01/07/2015		
Act Administrativ nr. 14004, din 30/08/2010 emis de BCPI Campina;		
B5	se noteaza repositionarea imobilului	A1, A1.1, A1.2

C. Partea III. SARCINI .

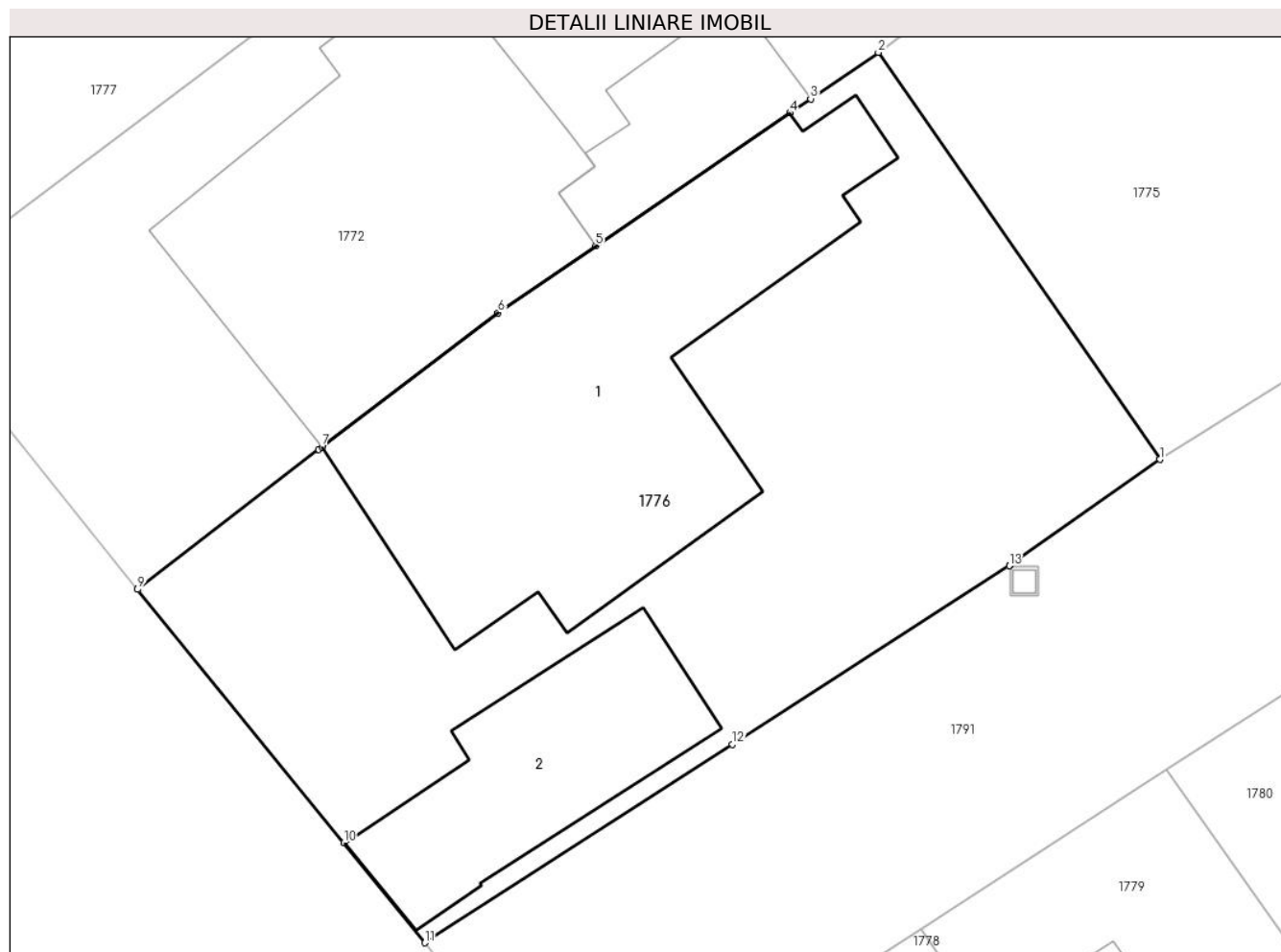
Inscrieri privind dezmembramintele dreptului de proprietate, drepturi reale de garanție și sarcini	Referințe
NU SUNT	

Anexa Nr. 1 La Partea I

Teren

Nr cadastral	Suprafața (mp)*	Observații / Referințe
23680	Din acte: 446 Masurata: 530	

* Suprafața este determinată în planul de proiecție Stereo 70.



Date referitoare la teren

Crt	Categorie folosință	Intra vilan	Suprafața (mp)	Tarla	Parcelă	Nr. topo	Observații / Referințe
1	curți constructii	DA	530	69	3783,3784,3 785,3786	-	

Date referitoare la construcții

Crt	Număr	Destinație construcție	Supraf. (mp)	Situație juridică	Observații / Referințe
A1.1	23680-C1	construcții de locuințe	162	Cu acte	Nr. niveluri:2; S. construita la sol:162 mp; S. construita desfasurata:359 mp;
A1.2	23680-C2	construcții anexa	60	Cu acte	Nr. niveluri:1; S. construita la sol:60 mp; Suprafata construita desfasurata= 60 mp

Lungime Segmente

1) Valorile lungimilor segmentelor sunt obținute din proiecție în plan.

Punct început	X / Y	Punct sfârșit	X / Y	Lungime segment (** (m)
1	557.227,156 404.495,126	2	557.217,322 404.509,348	17.291
2	557.217,322 404.509,348	3	557.214,956 404.507,726	2.869

Punct început	X / Y	Punct sfârșit	X / Y	Lungime segment (** (m)
3	557.214,956 404.507,726	4	557.214,228 404.507,23	0.881
4	557.214,228 404.507,23	5	557.207,446 404.502,587	8.219
5	557.207,446 404.502,587	6	557.204,035 404.500,252	4.134
6	557.204,035 404.500,252	7	557.197,882 404.495,567	7.734
7	557.197,882 404.495,567	8	557.197,771 404.495,481	0.14
8	557.197,771 404.495,481	9	557.191,44 404.490,585	8.003
9	557.191,44 404.490,585	10	557.198,64 404.481,724	11.417
10	557.198,64 404.481,724	11	557.201,475 404.478,239	4.492
11	557.201,475 404.478,239	12	557.212,229 404.485,173	12.796
12	557.212,229 404.485,173	13	557.221,899 404.491,408	11.506
13	557.221,899 404.491,408	14	557.221,904 404.491,41	0.005
14	557.221,904 404.491,41	1	557.227,156 404.495,126	6.434

** Lungimile segmentelor sunt determinate în planul de proiecție Stereo 70 și sunt rotunjite la 1 milimetru.

*** Distanța dintre puncte este formată din segmente cumulate ce sunt mai mici decât valoarea 1 milimetru.

**DATE DESPRE IMOBILUL NR. 1777**

Oficiul de Cadastru și Publicitate Imobiliară PRAHOVA
Biroul de Cadastru și Publicitate Imobiliară Câmpina

A. Partea I. Descrierea imobilului

TEREN Intravilan

Adresa: Loc. Câmpina, Al Panduri, Jud. Prahova

Nr. Crt	Nr cadastral Nr. topografic	Suprafața* (mp)	Observații / Referințe
A1		1.652	Sector cadastral:14 Teren neimprejmuit;

B. Partea II. Proprietari și acte

Inscrieri privitoare la dreptul de proprietate și alte drepturi reale	Referințe
/	
Act Normativ nr. 1604, din 16/12/2009 emis de GUVERNUL ROMANIEI (; MONITORUL OFICIAL AL ROMANIEI NR 17 DIN 11.01.2010, HOTARAREA NR. 1604 DIN 16.12.2009 PENTRU MODIFICAREA SI COMPLETAREA HG NR. 1359/2001 PRIVIND ATESTAREA DOMENIULUI PUBLIC AL JUDETULUI PRAHOVA PRECUM SI A MUNICIPIILOR, ORASELOR SI COMUNELOR DIN JUDETUL PRAHOVA, ANEXA NR 1, POZITIA NR 1.3.7.1, HOTARARE PENTRU MODIFICAREA SI COMPLETAREA ANEXEI LA H.C.L. NR 99/30.07.2009 PRIVIND INSUSIREA INVENTARULUI BUNURILOR CARE ALCATUIEST DOMENIUL PUBLIC AL MUNICIPIULUI CAMPINA, CAP. I, LIT. A, POZ. 2 SI POZ. 72 SI CAP. III, LIT. D, POZ 15 NR 86 DIN 25.06.2020 EMIS DE CONSILIUL LOCAL AL MUNICIPIULUI CAMPINA);	
B1	Intabulare, drept de PROPRIETATE, domeniul public, dobandit prin Lege, cota actuala 1/1, cota initiala 1/1 1) MUNICIPIUL CÂMPINA , CIF:2843272
	A1

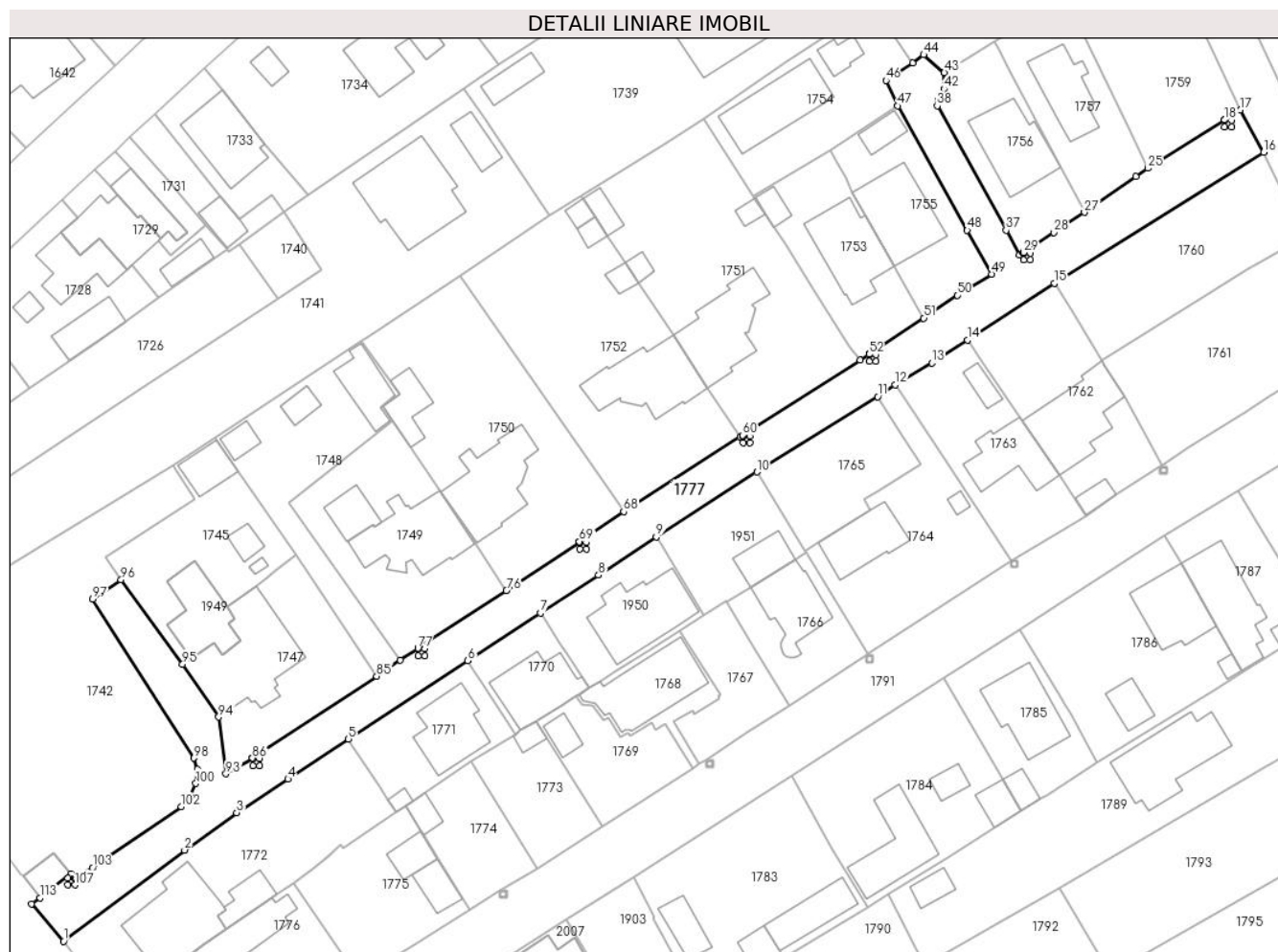
C. Partea III. SARCINI .

Inscrieri privind dezmembramintele dreptului de proprietate, drepturi reale de garanție și sarcini	Referințe
NU SUNT	

Teren

Nr cadastral	Suprafața (mp)*	Observații / Referințe
	1.652	

* Suprafața este determinată în planul de proiecție Stereo 70.



Date referitoare la teren

Crt	Categorie folosință	Intravilan	Suprafața (mp)	Tarla	Parcelă	Nr. topo	Observații / Referințe
1	drum	DA	1.652	69	3792, 3795/1	-	

Lungime Segmente

1) Valorile lungimilor segmentelor sunt obținute din proiecție în plan.

Punct început	X / Y	Punct sfârșit	X / Y	Lungime segment	Punct început	X / Y	Punct sfârșit	X / Y	Lungime segment	Punct început	X / Y	Punct sfârșit	X / Y	Lungime segment
1	557.183,257 404.500,762	2	557.201,201 404.514,281	22.467	2	557.201,201 404.514,281	3	557.208,953 404.519,811	9.522	3	557.208,953 404.519,811	4	557.216,562 404.524,823	9.111
4	557.216,562 404.524,823	5	557.225,547 404.530,742	10.759	5	557.225,547 404.530,742	6	557.243,291 404.542,373	21.216	6	557.243,291 404.542,373	7	557.254,051 404.549,459	12.884
7	557.254,051 404.549,459	8	557.262,688 404.555,077	10.303	8	557.262,688 404.555,077	9	557.271,275 404.560,756	10.295	9	557.271,275 404.560,756	10	557.286,201 404.570,403	17.772
10	557.286,201 404.570,403	11	557.304,172 404.581,557	21.151	11	557.304,172 404.581,557	12	557.306,75 404.583,345	3.137	12	557.306,75 404.583,345	13	557.312,206 404.586,544	6.325
13	557.312,206 404.586,544	14	557.317,468 404.589,965	6.276	14	557.317,468 404.589,965	15	557.330,399 404.598,4	15.439	15	557.330,399 404.598,4	16	557.361,486 404.617,865	36.678
16	557.361,486 404.617,865	17	557.358,032 404.624,123	7.148	17	557.358,032 404.624,123	18	557.355,68 404.622,64	2.781	18	557.355,68 404.622,64	19	557.355,706 404.622,597	0.05

Punct început	X / Y	Punct sfârșit	X / Y	Lungime segment	Punct început	X / Y	Punct sfârșit	X / Y	Lungime segment	Punct început	X / Y	Punct sfârșit	X / Y	Lungime segment
19	557.355,706 404.622,597	20	557.356,702 404.622,597	0.996	20	557.356,702 404.622,597	21	557.356,702 404.621,596	1.001	21	557.356,702 404.621,596	22	557.355,701 404.621,596	1.001
22	557.355,701 404.621,596	23	557.355,701 404.622,597	1.001	23	557.355,701 404.622,597	24	557.355,676 404.622,637	0.047	24	557.355,676 404.622,637	25	557.344,313 404.615,469	13.435
25	557.344,313 404.615,469	26	557.342,501 404.614,244	2.187	26	557.342,501 404.614,244	27	557.334,851 404.608,938	9.31	27	557.334,851 404.608,938	28	557.330,326 404.605,934	5.431
28	557.330,326 404.605,934	29	557.325,794 404.602,96	5.421	29	557.325,794 404.602,96	30	557.325,846 404.602,879	0.096	30	557.325,846 404.602,879	31	557.326,842 404.602,879	0.996
31	557.326,842 404.602,879	32	557.326,842 404.601,878	1.001	32	557.326,842 404.601,878	33	557.325,841 404.601,878	1.001	33	557.325,841 404.601,878	34	557.325,841 404.602,879	1.001
34	557.325,841 404.602,879	35	557.325,789 404.602,957	0.094	35	557.325,789 404.602,957	36	557.325,196 404.602,574	0.706	36	557.325,196 404.602,574	37	557.323,221 404.606,274	4.194
37	557.323,221 404.606,274	38	557.312,998 404.624,736	21.103	38	557.312,998 404.624,736	39	557.313,174 404.625,53	0.813	39	557.313,174 404.625,53	40	557.313,187 404.625,624	0.095
40	557.313,187 404.625,624	41	557.314,227 404.626,273	1.226	41	557.314,227 404.626,273	42	557.313,993 404.627,235	0.99	42	557.313,993 404.627,235	43	557.314,046 404.629,658	2.424
43	557.314,046 404.629,658	44	557.310,992 404.632,304	4.041	44	557.310,992 404.632,304	45	557.309,342 404.631,109	2.037	45	557.309,342 404.631,109	46	557.305,368 404.628,518	4.744
46	557.305,368 404.628,518	47	557.307,155 404.624,732	4.187	47	557.307,155 404.624,732	48	557.317,442 404.606,259	21.144	48	557.317,442 404.606,259	49	557.321,052 404.599,775	7.421
49	557.321,052 404.599,775	50	557.315,969 404.596,639	5.973	50	557.315,969 404.596,639	51	557.310,998 404.593,224	6.031	51	557.310,998 404.593,224	52	557.302,87 404.587,869	9.733
52	557.302,87 404.587,869	53	557.302,921 404.587,79	0.094	53	557.302,921 404.587,79	54	557.303,917 404.587,79	0.996	54	557.303,917 404.587,79	55	557.303,917 404.586,789	1.001
55	557.303,917 404.586,789	56	557.302,916 404.586,789	1.001	56	557.302,916 404.586,789	57	557.302,916 404.587,79	1.001	57	557.302,916 404.587,79	58	557.302,866 404.587,866	0.091
58	557.302,866 404.587,866	59	557.301,519 404.586,978	1.613	59	557.301,519 404.586,978	60	557.284,11 404.575,84	20.667	60	557.284,11 404.575,84	61	557.284,164 404.575,754	0.102
61	557.284,164 404.575,754	62	557.285,16 404.575,754	0.996	62	557.285,16 404.575,754	63	557.285,16 404.574,753	1.001	63	557.285,16 404.574,753	64	557.284,159 404.574,753	1.001
64	557.284,159 404.574,753	65	557.284,159 404.575,754	1.001	65	557.284,159 404.575,754	66	557.284,106 404.575,837	0.098	66	557.284,106 404.575,837	67	557.283,745 404.575,606	0.429
67	557.283,745 404.575,606	68	557.266,414 404.564,516	20.576	68	557.266,414 404.564,516	69	557.259,849 404.560,08	7.923	69	557.259,849 404.560,08	70	557.259,911 404.559,987	0.112
70	557.259,911 404.559,987	71	557.260,907 404.559,987	0.996	71	557.260,907 404.559,987	72	557.260,907 404.558,986	1.001	72	557.260,907 404.558,986	73	557.259,906 404.558,986	1.001
73	557.259,906 404.558,986	74	557.259,906 404.559,987	1.001	74	557.259,906 404.559,987	75	557.259,845 404.560,077	0.109	75	557.259,845 404.560,077	76	557.249,024 404.552,765	13.06
76	557.249,024 404.552,765	77	557.235,875 404.544,225	15.679	77	557.235,875 404.544,225	78	557.235,926 404.544,144	0.096	78	557.235,926 404.544,144	79	557.236,922 404.544,144	0.996
79	557.236,922 404.544,144	80	557.236,922 404.543,143	1.001	80	557.236,922 404.543,143	81	557.235,921 404.543,143	1.001	81	557.235,921 404.543,143	82	557.235,921 404.544,144	1.001
82	557.235,921 404.544,144	83	557.235,87 404.544,222	0.093	83	557.235,87 404.544,222	84	557.233,212 404.542,496	3.169	84	557.233,212 404.542,496	85	557.229,74 404.540,095	4.221
85	557.229,74 404.540,095	86	557.211,267 404.527,939	22.114	86	557.211,267 404.527,939	87	557.211,339 404.527,828	0.132	87	557.211,339 404.527,828	88	557.212,335 404.527,828	0.996
88	557.212,335 404.527,828	89	557.212,335 404.526,827	1.001	89	557.212,335 404.526,827	90	557.211,334 404.526,827	1.001	90	557.211,334 404.526,827	91	557.211,334 404.527,828	1.001
91	557.211,334 404.527,828	92	557.211,263 404.527,936	0.129	92	557.211,263 404.527,936	93	557.207,344 404.525,601	4.562	93	557.207,344 404.525,601	94	557.206,267 404.534,03	8.498
94	557.206,267 404.534,03	95	557.200,92 404.541,872	9.491	95	557.200,92 404.541,872	96	557.191,768 404.554,413	15.525	96	557.191,768 404.554,413	97	557.187,562 404.551,532	5.098
97	557.187,562 404.551,532	98	557.202,581 404.527,93	27.975	98	557.202,581 404.527,93	99	557.203,127 404.526,277	1.741	99	557.203,127 404.526,277	100	557.202,89 404.524,157	2.133
100	557.202,89 404.524,157	101	557.202,036 404.522,316	2.029	101	557.202,036 404.522,316	102	557.200,726 404.520,716	2.068	102	557.200,726 404.520,716	103	557.187,548 404.511,693	15.971
103	557.187,548 404.511,693	104	557.185,091 404.510,045	2.959	104	557.185,091 404.510,045	105	557.184,961 404.510,168	0.179	105	557.184,961 404.510,168	106	557.184,9 404.510,106	0.087
106	557.184,9 404.510,106	107	557.184,9 404.509,11	0.996	107	557.184,9 404.509,11	108	557.183,899 404.509,11	1.001	108	557.183,899 404.509,11	109	557.183,899 404.510,111	1.001
109	557.183,899 404.510,111	110	557.184,9 404.510,111	1.001	110	557.184,9 404.510,111	111	557.184,957 404.510,171	0.083	111	557.184,957 404.510,171	112	557.184,325 404.510,769	0.87
112	557.184,325 404.510,769	113	557.179,747 404.507,182	5.816	113	557.179,747 404.507,182	114	557.178,485 404.506,316	1.531	114	557.178,485 404.506,316	115	557.183,257 404.500,762	7.322

**** Lungimile segmentelor sunt determinate în planul de proiecție Stereo 70 și sunt rotunjite la 1 milimetru.**

***** Distanța dintre puncte este formată din segmente cumulate ce sunt mai mici decât valoarea 1 milimetru.**

**DATE DESPRE IMOBILUL NR. 1778**

Oficiul de Cadastru și Publicitate Imobiliară PRAHOVA
Biroul de Cadastru și Publicitate Imobiliară Câmpina

A. Partea I. Descrierea imobilului

TEREN Intravilan

Adresa: Loc. Câmpina, Bdul Carol I, Nr. 204, Jud. Prahova

Nr. Crt	Nr cadastral Nr. topografic	Suprafața* (mp)	Observații / Referințe
A1		Din acte: 150 Masurata: 285	Sector cadastral:14 Teren imprejmuit;

B. Partea II. Proprietari și acte

Inscrieri privitoare la dreptul de proprietate și alte drepturi reale		Referințe
/		
Act Administrativ nr. 43, din 08/10/2003 emis de CJSDPAT PRAHOVA (TITLU DE PROPRIETATE;);		
B1	Intabulare, drept de PROPRIETATE, dobandit prin Constituire, cota actuala 150/285, cota initiala 150/285 1) DUMITRU DUMITRU	A1
Act Normativ nr. 7, din 13/03/1996 emis de PARLAMENTUL ROMANIEI (LEGE;);		
B2	Intabulare, drept de PROPRIETATE, dobandit prin Lege, cota actuala 135/285, cota initiala 135/285 1) NEIDENTIFICAT NEIDENTIFICAT	A1
B3	Se noteaza Proprietarul Neidentificat conform art. 41 alin.1 indice 1 din Legea 7/1996 pentru B2.	A1

C. Partea III. SARCINI .

Inscrieri privind dezmembramintele dreptului de proprietate, drepturi reale de garanție și sarcini	Referințe
NU SUNT	

Anexa Nr. 1 La Partea I

Teren

Nr cadastral	Suprafața (mp)*	Observații / Referințe
	Din acte: 150 Masurata: 285	

* Suprafața este determinată în planul de proiecție Stereo 70.

DETALII LINIARE IMOBIL



Date referitoare la teren

Crt	Categorie folosință	Intravilan	Suprafața (mp)	Tarla	Parcelă	Nr. topo	Observații / Referințe
1	curți constructii	DA	285	68	3723	-	

Date referitoare la construcții

Crt	Număr	Destinație construcție	Supraf. (mp)	Situație juridică	Observații / Referințe
A1.1	-C1	construcții de locuințe	Din acte: 0 Masurata: 82	Fara acte	Nr. niveluri:2; S. construita la sol:82 mp;

Lungime Segmente

1) Valorile lungimilor segmentelor sunt obținute din proiecție în plan.

Punct început	X / Y	Punct sfârșit	X / Y	Lungime segment (** (m)
1	557.218,805 404.478,722	2	557.207,069 404.471,141	13.972
2	557.207,069 404.471,141	3	557.220,263 404.454,09	21.56
3	557.220,263 404.454,09	4	557.223,342 404.456,216	3.742

Punct început	X / Y	Punct sfârșit	X / Y	Lungime segment (** (m)
4	557.223,342 404.456,216	5	557.230,624 404.461,245	8.85
5	557.230,624 404.461,245	6	557.228,147 404.465,174	4.645
6	557.228,147 404.465,174	7	557.221,074 404.475,49	12.508
7	557.221,074 404.475,49	1	557.218,805 404.478,722	3.949

** Lungimile segmentelor sunt determinate în planul de proiecție Stereo 70 și sunt rotunjite la 1 milimetru.

*** Distanța dintre puncte este formată din segmente cumulate ce sunt mai mici decât valoarea 1 milimetru.

**DATE DESPRE IMOBILUL NR. 1779**

Oficiul de Cadastru și Publicitate Imobiliară PRAHOVA
Biroul de Cadastru și Publicitate Imobiliară Câmpina

A. Partea I. Descrierea imobilului

TEREN Intravilan

Nr. CF vechi:1389
Nr. cadastral vechi:544

Adresa: Loc. Câmpina, Al Liliacului, Nr. 2, Jud. Prahova

Nr. Crt	Nr cadastral Nr. topografic	Suprafața* (mp)	Observații / Referințe
A1	25528	218	Sector cadastral:14 Teren imprejmuit;

Construcții

Crt	Nr cadastral Nr. topografic	Adresa	Observații / Referințe
A1.1	25528-C1	Loc. Câmpina, Al Liliacului, Nr. 2, Jud. Prahova	Nr. niveluri:2; S. construita la sol:78 mp; Locuinta - P+E - Proprietari: Neagu Mirela Vali si Neagu Florian

B. Partea II. Proprietari și acte

Inscrieri privitoare la dreptul de proprietate și alte drepturi reale		Referințe
3202 / 19/09/2002		
Contract De Vanzare-Cumparare nr. 4154, din 18/09/2002 emis de BNP Ivan Mihaela-Savulescu Vasile;		
B1	Intabulare, drept de PROPRIETATEcumparare ca bun comun, dobandit prin Conventie, cota actuala 50/109, cota initiala 100/221 1) NEAGU MIRELA VALI 2) NEAGU FLORIAN, sotii, ptr. teren de 100 mp indiviz din intreg terenul; OBSERVATII: (provenita din conversia CF 1389)	A1
B2	Intabulare, drept de PROPRIETATEcumparare ca bun comun, dobandit prin Conventie, cota actuala 1/1, cota initiala 1/1 1) NEAGU MIRELA VALI 2) NEAGU FLORIAN	A1.1
3095 / 21/02/2014		
Act Administrativ nr. Extras de Carte Funciara pentru informare nr.2504, din 13/02/2014 emis de B.C.P.I. CAMPINA;		
B4	se noteaza repositionarea imobilului,	A1, A1.1
7615 / 07/05/2014		
Act Notarial nr. 781, din 06/05/2014 emis de MUSAT ROXANA ANDREEA;		
B6	Intabulare, drept de PROPRIETATEcumparare ca bun comun, dobandit prin Conventie, cota actuala 59/109, cota initiala 118/218 1) NEAGU MIRELA VALI 2) NEAGU FLORIAN, sotii,ptr cota de teren de 118 mp indiviz din intreg terenul;	A1

C. Partea III. SARCINI .

Inscrieri privind dezmembramintele dreptului de proprietate, drepturi reale de garanție și sarcini	Referințe
NU SUNT	

Anexa Nr. 1 La Partea I

Teren

Nr cadastral	Suprafața (mp)*	Observații / Referințe
25528	218	

* Suprafața este determinată în planul de proiecție Stereo 70.



Date referitoare la teren

Crt	Categorie folosință	Intravilan	Suprafața (mp)	Tarla	Parcelă	Nr. topo	Observații / Referințe
1	curți constructii	DA	218	68	3724	-	

Date referitoare la construcții

Crt	Număr	Destinație construcție	Supraf. (mp)	Situație juridică	Observații / Referințe
A1.1	25528-C1	construcții de locuințe	Din acte: 0 Masurata: 78	Cu acte	Nr. niveluri:2; S. construita la sol:78 mp; Locuinta - P+E - Proprietari: Neagu Mirela Vali si Neagu Florian

Lungime Segmente

1) Valorile lungimilor segmentelor sunt obținute din proiecție în plan.

Punct început	X / Y	Punct sfârșit	X / Y	Lungime segment (** (m)
1	557.230,624 404.461,245	2	557.235,419 404.464,38	5.729
2	557.235,419 404.464,38	3	557.239,551 404.467,022	4.904
3	557.239,551 404.467,022	4	557.227,396 404.484,282	21.11

Punct început	X / Y	Punct sfârșit	X / Y	Lungime segment (** (m)
4	557.227,396 404.484,282	5	557.218,805 404.478,722	10.233
5	557.218,805 404.478,722	6	557.221,074 404.475,49	3.949
6	557.221,074 404.475,49	7	557.228,147 404.465,174	12.508
7	557.228,147 404.465,174	1	557.230,624 404.461,245	4.645

** Lungimile segmentelor sunt determinate în planul de proiecție Stereo 70 și sunt rotunjite la 1 milimetru.

*** Distanța dintre puncte este formată din segmente cumulate ce sunt mai mici decât valoarea 1 milimetru.

**DATE DESPRE IMOBILUL NR. 1780**

Oficiul de Cadastru și Publicitate Imobiliară PRAHOVA
Biroul de Cadastru și Publicitate Imobiliară Câmpina

A. Partea I. Descrierea imobilului

TEREN Intravilan

Adresa: Loc. Câmpina, Al Liliacului, Nr. 4, Jud. Prahova

Nr. Crt	Nr cadastral Nr. topografic	Suprafața* (mp)	Observații / Referințe
A1		Din acte: 200 Masurata: 293	Sector cadastral:14 Teren imprejmuit;

B. Partea II. Proprietari și acte

Inscrieri privitoare la dreptul de proprietate și alte drepturi reale		Referințe
/		
Act Administrativ nr. 203533, din 12/09/2008 emis de CJSDPAT PRAHOVA (TITLU DE PROPRIETATE;);		
B1	Intabulare, drept de PROPRIETATE, dobandit prin Constituire, cota actuala 200/293, cota initiala 200/293 1) MIHALACHE MARIN	A1
Act Normativ nr. 7, din 13/03/1996 emis de PARLAMENTUL ROMANIEI (LEGE;);		
B2	Intabulare, drept de PROPRIETATE, dobandit prin Lege, cota actuala 98/298, cota initiala 98/298 1) NEIDENTIFICAT NEIDENTIFICAT	A1
Act Normativ nr. 7, din 13/03/1996 emis de PARLAMENTUL ROMÂNIEI (LEGE;);		
B3	Se noteaza Proprietarul Neidentificat conform art. 41 alin.1 indice 1 din Legea 7/1996 pentru B2.	A1

C. Partea III. SARCINI .

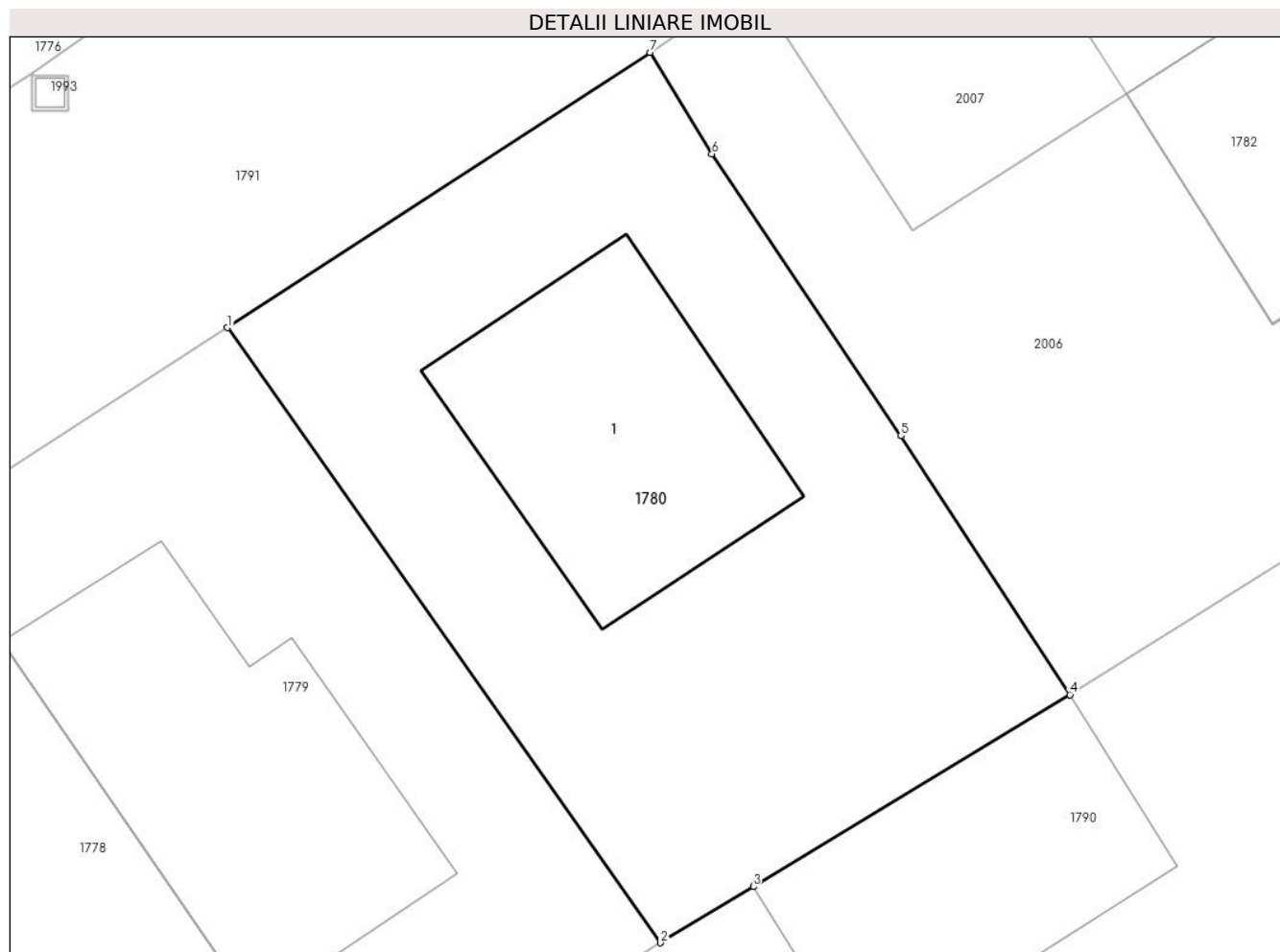
Inscrieri privind dezmembramintele dreptului de proprietate, drepturi reale de garanție și sarcini	Referințe
NU SUNT	

Anexa Nr. 1 La Partea I

Teren

Nr cadastral	Suprafața (mp)*	Observații / Referințe
	Din acte: 200 Masurata: 293	

* Suprafața este determinată în planul de proiecție Stereo 70.



Date referitoare la teren

Crt	Categorie folosință	Intra vilan	Suprafața (mp)	Tarla	Parcelă	Nr. topo	Observații / Referințe
1	curți constructii	DA	293	68	3725	-	

Date referitoare la construcții

Crt	Număr	Destinație construcție	Supraf. (mp)	Situație juridică	Observații / Referințe
A1.1	-C1	construcții de locuințe	Din acte: 0 Masurata: 61	Fara acte	Nr. niveluri:1; S. construita la sol:61 mp;

Lungime Segmente

1) Valorile lungimilor segmentelor sunt obținute din proiecție în plan.

Punct început	X / Y	Punct sfârșit	X / Y	Lungime segment (** (m)
1	557.227,396 404.484,282	2	557.239,551 404.467,022	21.11
2	557.239,551 404.467,022	3	557.242,152 404.468,599	3.042
3	557.242,152 404.468,599	4	557.251,039 404.473,986	10.392

Punct început	X / Y	Punct sfârșit	X / Y	Lungime segment (** (m)
4	557.251,039 404.473,986	5	557.246,303 404.481,249	8.671
5	557.246,303 404.481,249	6	557.240,994 404.489,16	9.527
6	557.240,994 404.489,16	7	557.239,257 404.492,008	3.336
7	557.239,257 404.492,008	1	557.227,396 404.484,282	14.155

** Lungimile segmentelor sunt determinate în planul de proiecție Stereo 70 și sunt rotunjite la 1 milimetru.

*** Distanța dintre puncte este formată din segmente cumulate ce sunt mai mici decât valoarea 1 milimetru.

**DATE DESPRE IMOBILUL NR. 1781**

Oficiul de Cadastru și Publicitate Imobiliară PRAHOVA
Biroul de Cadastru și Publicitate Imobiliară Câmpina

A. Partea I. Descrierea imobilului

TEREN Intravilan

Nr. CF vechi:1555(e:1555)

Nr. cadastral vechi:2084

Adresa: Loc. Câmpina, Str Liliacului, Nr. 6, Jud. Prahova

Nr. Crt	Nr cadastral Nr. topografic	Suprafața* (mp)	Observații / Referințe
A1	25614	69	Sector cadastral:14 Teren imprejmuit;

Construcții

Crt	Nr cadastral Nr. topografic	Adresa	Observații / Referințe
A1.1	25614-C1	Loc. Câmpina, Str Liliacului, Nr. 6, Jud. Prahova	Nr. niveluri:1; S. construita la sol:69 mp; constructie-SC=69,28 mp;Su=56,16 mp

B. Partea II. Proprietari și acte

Inscrieri privitoare la dreptul de proprietate și alte drepturi reale		Referințe
1442 / 12/05/2003		
Contract De Vanzare-Cumparare nr. 591, din 22/04/2003 emis de SC Conti SA;		
B1	Intabulare, drept de PROPRIETATEcumparare ca bun comun, dobandit prin Conventie, cota actuala 1/1, cota initiala 1/1 1) DUMITRESCU RALUCA IOANA 2) DUMITRESCU MIRCEA SILVIAN	A1
Contract De Vanzare-Cumparare nr. 591, din 22/04/2003 emis de SC CONTI SA;		
B1	Intabulare, drept de PROPRIETATE, dobandit prin Conventie, cota actuala 1/1, cota initiala 1/1 1) DUMITRESCU RALUCA IOANA 2) DUMITRESCU MIRCEA SILVIAN <i>OBSERVATII: (provenita din conversia CF 1555)</i>	A1.1

C. Partea III. SARCINI .

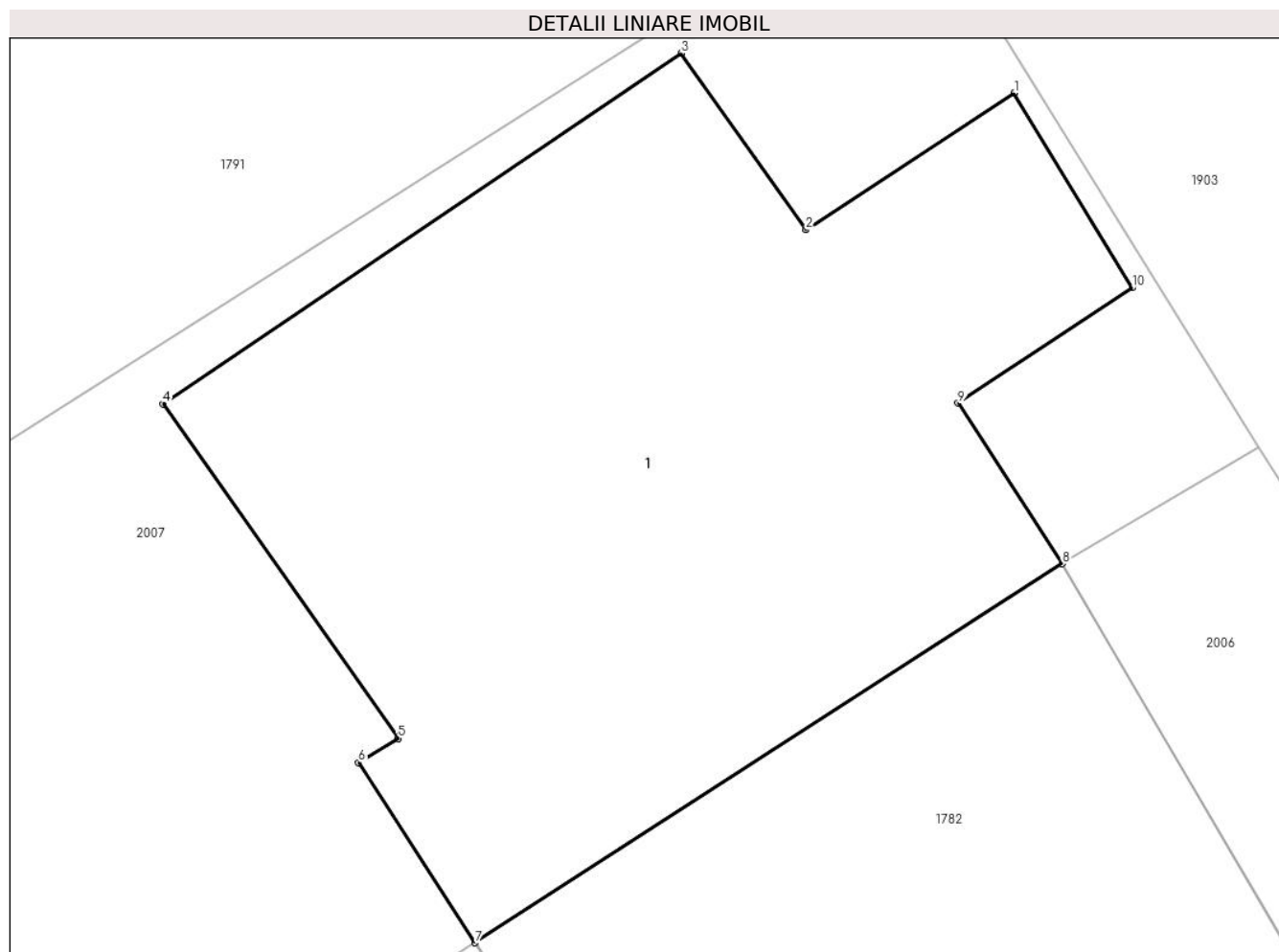
Inscrieri privind dezmembramintele dreptului de proprietate, drepturi reale de garanție și sarcini	Referințe
NU SUNT	

Anexa Nr. 1 La Partea I

Teren

Nr cadastral	Suprafața (mp)*	Observații / Referințe
25614	69	

* Suprafața este determinată în planul de proiecție Stereo 70.



Date referitoare la teren

Crt	Categorie folosință	Intra vilan	Suprafața (mp)	Tarla	Parcelă	Nr. topo	Observații / Referințe
1	curți constructii	DA	69	68	3726	-	

Date referitoare la construcții

Crt	Număr	Destinație construcție	Supraf. (mp)	Situație juridică	Observații / Referințe
A1.1	25614-C1	construcții de locuințe	Din acte: 0 Masurata: 69	Cu acte	Nr. niveluri:1; S. construita la sol:69 mp; construcție-SC=69,28 mp;Su=56,16 mp

Lungime Segmente

1) Valorile lungimilor segmentelor sunt obținute din proiecție în plan.

Punct început	X / Y	Punct sfârșit	X / Y	Lungime segment (** (m)
1	557.259,22 404.501,241	2	557.256,67 404.499,571	3.048
2	557.256,67 404.499,571	3	557.255,14 404.501,731	2.647
3	557.255,14 404.501,731	4	557.248,8 404.497,441	7.655
4	557.248,8 404.497,441	5	557.251,677 404.493,352	5.0

Punct început	X / Y	Punct sfârșit	X / Y	Lungime segment (** (m)
5	557.251,677 404.493,352	6	557.251,196 404.493,052	0.567
6	557.251,196 404.493,052	7	557.252,619 404.490,851	2.621
7	557.252,619 404.490,851	8	557.259,81 404.495,487	8.556
8	557.259,81 404.495,487	9	557.258,532 404.497,451	2.343
9	557.258,532 404.497,451	10	557.260,665 404.498,861	2.557
10	557.260,665 404.498,861	1	557.259,22 404.501,241	2.784

** Lungimile segmentelor sunt determinate în planul de proiecție Stereo 70 și sunt rotunjite la 1 milimetru.

*** Distanța dintre puncte este formată din segmente cumulate ce sunt mai mici decât valoarea 1 milimetru.

**DATE DESPRE IMOBILUL NR. 1782**

Oficiul de Cadastru și Publicitate Imobiliară PRAHOVA
Biroul de Cadastru și Publicitate Imobiliară Câmpina

A. Partea I. Descrierea imobilului

TEREN Intravilan

Nr. CF vechi:663
Nr. cadastral vechi:752

Adresa: Loc. Câmpina, Str Liliacului, Nr. 6B, Jud. Prahova

Nr. Crt	Nr cadastral Nr. topografic	Suprafața* (mp)	Observații / Referințe
A1	24813	64	Sector cadastral:14 Teren imprejmuit;

Construcții

Crt	Nr cadastral Nr. topografic	Adresa	Observații / Referințe
A1.1	24813-C1	Loc. Câmpina, Str Liliacului, Nr. 6B, Jud. Prahova	Nr. niveluri:1; S. construita la sol:63 mp;

B. Partea II. Proprietari și acte

Inscrieri privitoare la dreptul de proprietate și alte drepturi reale		Referințe
13552 / 07/09/2012		
Act Administrativ nr. CG 251974, din 16/07/2012 emis de PRIMARIA MUN.CAMPINA;		
B3	se noteaza schimbarea numelui proprietarei de sub B2.2 din Bevza Angela in Bugoiu Angela	A1, A1.1
Act Notarial nr. 1939, din 06/09/2012 emis de MUSAT ROXANA ANDREEA;		
B4	Intabulare, drept de PROPRIETATEcumparare ca bun comun, dobandit prin Conventie, cota actuala 1/1, cota initiala 1/1 1) ROMAN ALEXANDRU ALIN 2) ROMAN ELENA-SIMONA	A1, A1.1

C. Partea III. SARCINI .

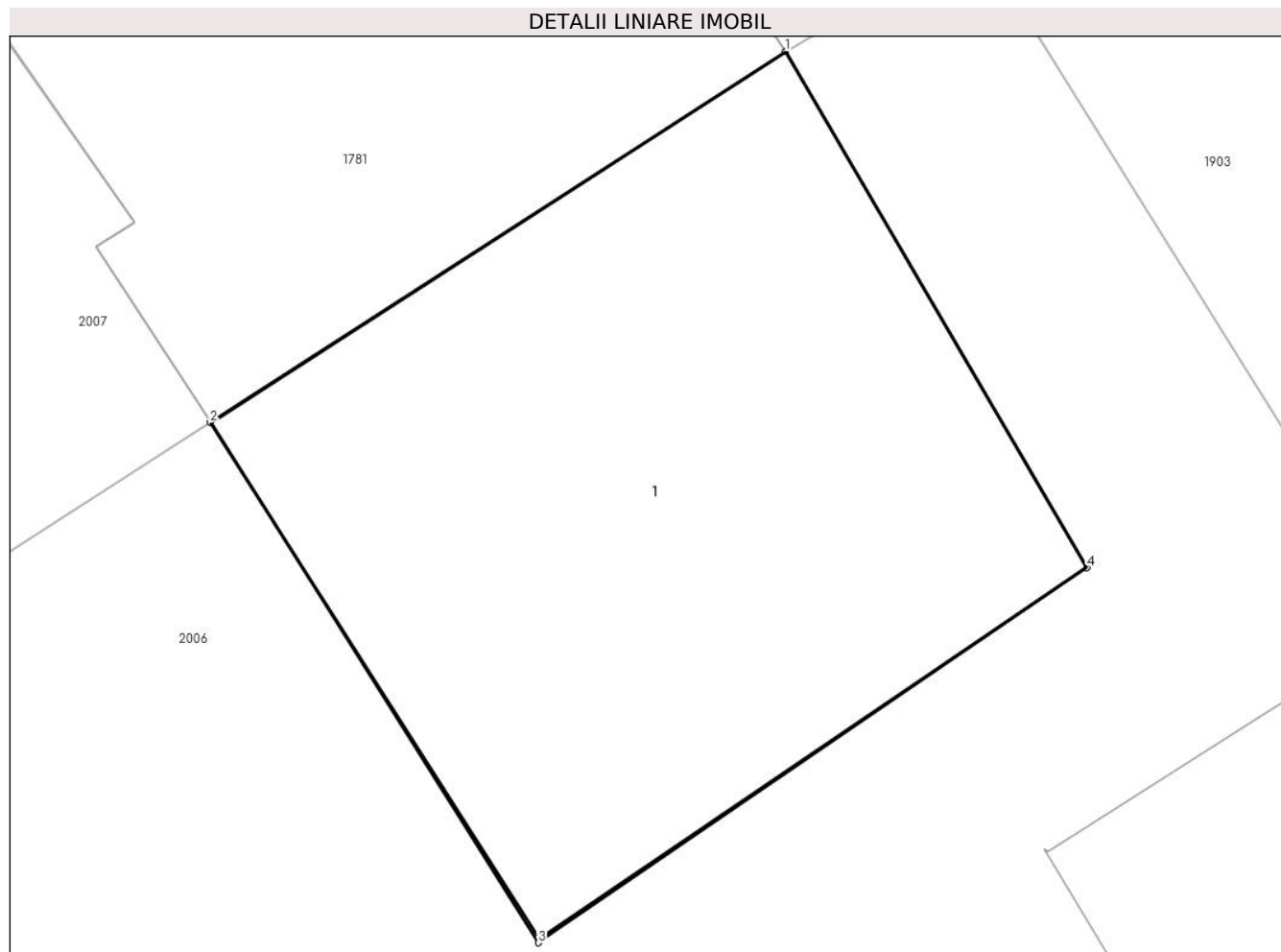
Inscrieri privind dezmembramintele dreptului de proprietate, drepturi reale de garanție și sarcini	Referințe
NU SUNT	

Anexa Nr. 1 La Partea I

Teren

Nr cadastral	Suprafața (mp)*	Observații / Referințe
24813	64	

* Suprafața este determinată în planul de proiecție Stereo 70.



Date referitoare la teren

Crt	Categorie folosință	Intravilan	Suprafața (mp)	Tarla	Parcelă	Nr. topo	Observații / Referințe
1	curți constructii	DA	64	68	3726	-	

Date referitoare la construcții

Crt	Număr	Destinație construcție	Supraf. (mp)	Situație juridică	Observații / Referințe
A1.1	24813-C1	construcții de locuințe	Din acte: 0 Masurata: 63	Cu acte	Nr. niveluri:1; S. construita la sol:63 mp;

Lungime Segmente

1) Valorile lungimilor segmentelor sunt obținute din proiecție în plan.

Punct început	X / Y	Punct sfârșit	X / Y	Lungime segment (** (m)
1	557.259,81 404.495,487	2	557.252,619 404.490,851	8.556
2	557.252,619 404.490,851	3	557.256,721 404.484,352	7.685
3	557.256,721 404.484,352	4	557.263,586 404.489,037	8.311
4	557.263,586 404.489,037	1	557.259,81 404.495,487	7.474

**** Lungimile segmentelor sunt determinate în planul de proiecție Stereo 70 și sunt rotunjite la 1 milimetru.**

***** Distanța dintre puncte este formată din segmente cumulate ce sunt mai mici decât valoarea 1 milimetru.**

**DATE DESPRE IMOBILUL NR. 1783**

Oficiul de Cadastru și Publicitate Imobiliară PRAHOVA
Biroul de Cadastru și Publicitate Imobiliară Câmpina

A. Partea I. Descrierea imobilului

TEREN Intravilan

Adresa: Loc. Câmpina, Al Liliacului, Nr. 8, Jud. Prahova

Nr. Crt	Nr cadastral Nr. topografic	Suprafața* (mp)	Observații / Referințe
A1		625	Sector cadastral:14 Teren imprejmuit;

B. Partea II. Proprietari și acte

Inscrieri privitoare la dreptul de proprietate și alte drepturi reale		Referințe
/		
Act Normativ nr. 7, din 13/03/1996 emis de PARLAMENTUL ROMANIEI (LEGE;);		
B1	Intabulare, drept de PROPRIETATE, dobandit prin Lege, cota actuala 1/1, cota initiala 1/1 1) NEIDENTIFICAT NEIDENTIFICAT	A1
B2	Se noteaza PROPRIETAR NEIDENTIFICAT - conform art.13, alin. 15 din Legea 7/1996	A1

C. Partea III. SARCINI .

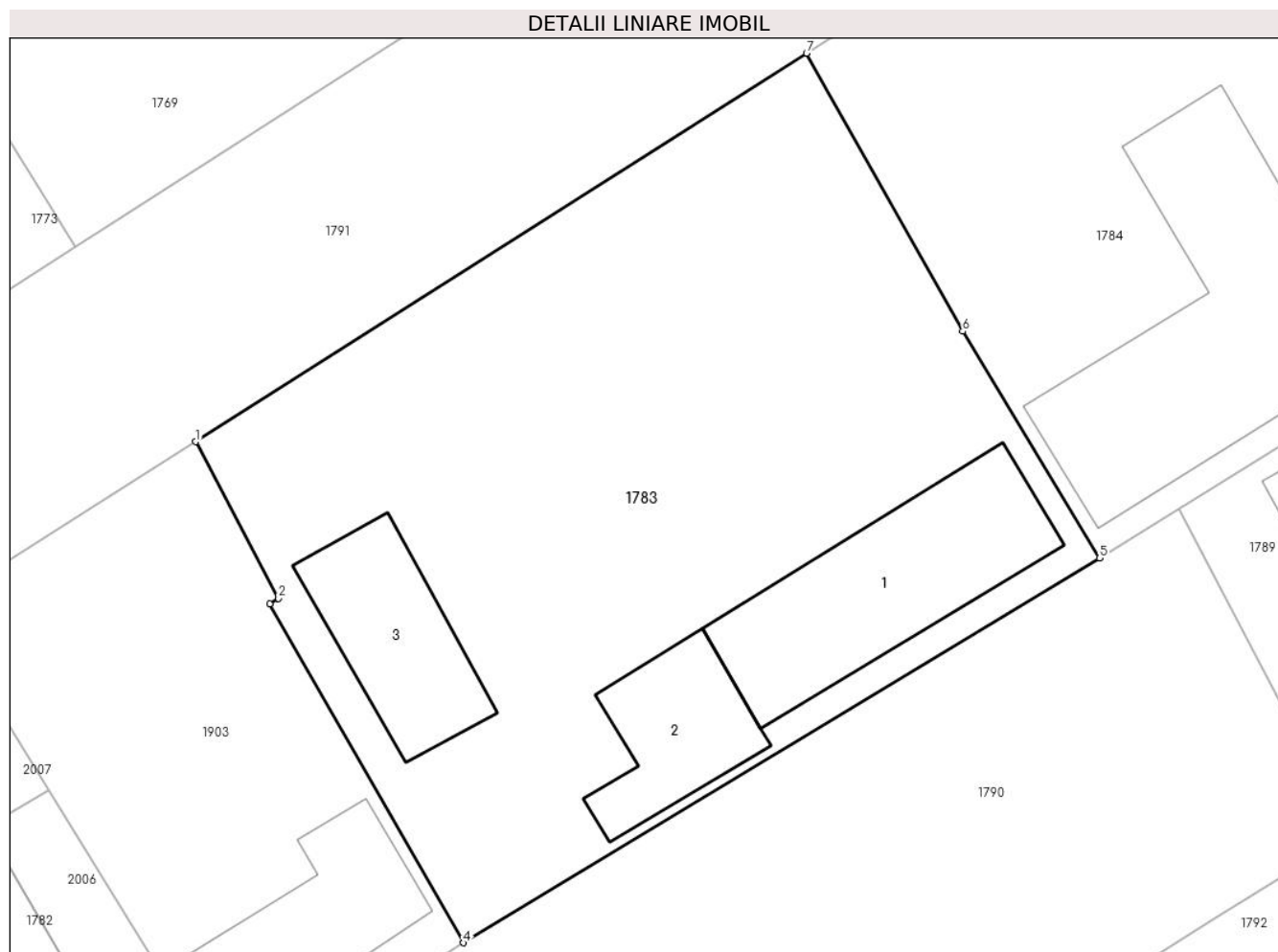
Inscrieri privind dezmembramintele dreptului de proprietate, drepturi reale de garanție și sarcini	Referințe
NU SUNT	

Anexa Nr. 1 La Partea I

Teren

Nr cadastral	Suprafața (mp)*	Observații / Referințe
	625	

* Suprafața este determinată în planul de proiecție Stereo 70.



Date referitoare la teren

Crt	Categorie folosință	Intravilan	Suprafața (mp)	Tarla	Parcelă	Nr. topo	Observații / Referințe
1	curți constructii	DA	625	68	3730,3729,2728	-	

Date referitoare la construcții

Crt	Număr	Destinație construcție	Supraf. (mp)	Situație juridică	Observații / Referințe
A1.1	-C1	construcții de locuințe	Din acte: 0 Masurata: 62	Fara acte	Nr. niveluri:1; S. construita la sol:62 mp;
A1.2	-C2	construcții de locuințe	Din acte: 0 Masurata: 30	Fara acte	Nr. niveluri:1; S. construita la sol:30 mp;
A1.3	-C3	construcții anexa	Din acte: 0 Masurata: 36	Fara acte	Nr. niveluri:1; S. construita la sol:36 mp;

Lungime Segmente

1) Valorile lungimilor segmentelor sunt obținute din proiecție în plan.

Punct început	X / Y	Punct sfârșit	X / Y	Lungime segment (** (m)
1	557.267,878 404.510,31	2	557.271,06 404.504,295	6.805
2	557.271,06 404.504,295	3	557.270,715 404.504,086	0.403

Punct început	X / Y	Punct sfârșit	X / Y	Lungime segment (** (m)
3	557.270,715 404.504,086	4	557.278,178 404.491,055	15.017
4	557.278,178 404.491,055	5	557.302,632 404.505,839	28.576
5	557.302,632 404.505,839	6	557.297,367 404.514,552	10.18
6	557.297,367 404.514,552	7	557.291,364 404.525,238	12.257
7	557.291,364 404.525,238	1	557.267,878 404.510,31	27.829

** Lungimile segmentelor sunt determinate în planul de proiecție Stereo 70 și sunt rotunjite la 1 milimetru.

*** Distanța dintre puncte este formată din segmente cumulate ce sunt mai mici decât valoarea 1 milimetru.

**DATE DESPRE IMOBILUL NR. 1784**

Oficiul de Cadastru și Publicitate Imobiliară PRAHOVA
Biroul de Cadastru și Publicitate Imobiliară Câmpina

A. Partea I. Descrierea imobilului

TEREN Intravilan

Adresa: Loc. Câmpina, Al Liliacului, Nr. 10, Jud. Prahova

Nr. Crt	Nr cadastral Nr. topografic	Suprafața* (mp)	Observații / Referințe
A1		Din acte: 600 Masurata: 611	Sector cadastral:14 Teren imprejmuit;

Construcții

Crt	Nr cadastral Nr. topografic	Adresa	Observații / Referințe
A1.1	-C1	Loc. Câmpina, Al Liliacului, Nr. 10, Jud. Prahova	Nr. niveluri:1; S. construita la sol:98 mp;
A1.2	-C2	Loc. Câmpina, Al Liliacului, Nr. 10, Jud. Prahova	Nr. niveluri:1; S. construita la sol:18 mp;

B. Partea II. Proprietari și acte

Inscrieri privitoare la dreptul de proprietate și alte drepturi reale		Referințe
/		
Act Notarial nr. 195, din 13/09/2002 emis de BNP POP MIHAI (CERTIFICAT DE MOSTENITOR;);		
B1	Intabulare, drept de PROPRIETATE, dobandit prin Succesiune, cota actuala 3/8, cota initiala 3/8 1) FLOREA GABRIELA	A1, A1.1, A1.2
Act Notarial nr. 223, din 22/05/2023 emis de BNP SAVULESCU VASILE - IVAN MIHAELA (CERTIFICAT DE MOSTENITOR;);		
B2	Intabulare, drept de PROPRIETATE, dobandit prin Succesiune, cota actuala 5/8, cota initiala 5/8 1) FLOREA GABRIELA	A1, A1.1, A1.2

C. Partea III. SARCINI .

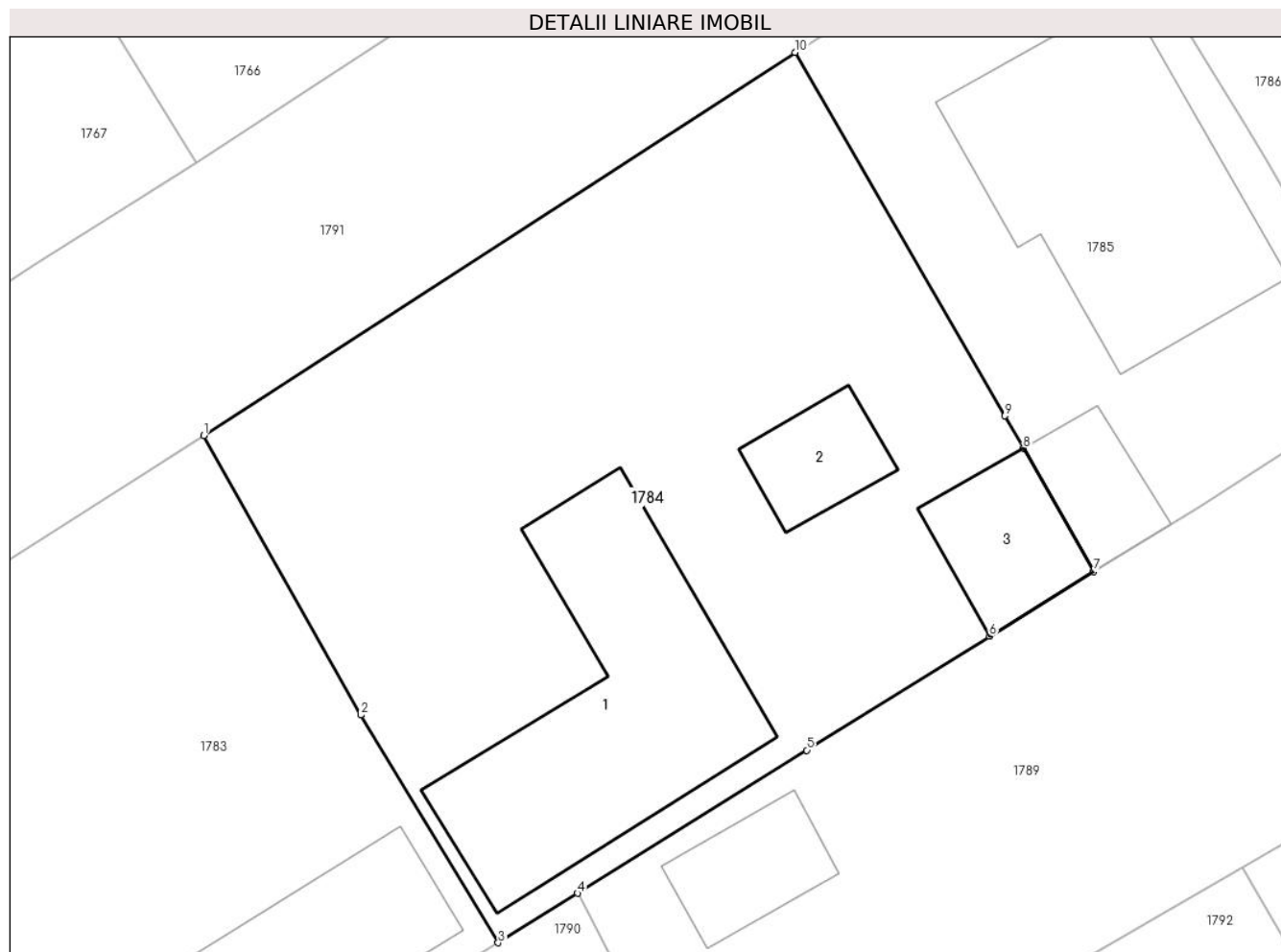
Inscrieri privind dezmembramintele dreptului de proprietate, drepturi reale de garanție și sarcini	Referințe
NU SUNT	

Anexa Nr. 1 La Partea I

Teren

Nr cadastral	Suprafața (mp)*	Observații / Referințe
	Din acte: 600 Masurata: 611	

* Suprafața este determinată în planul de proiecție Stereo 70.



Date referitoare la teren

Crt	Categorie folosință	Intra vilan	Suprafața (mp)	Tarla	Parcelă	Nr. topo	Observații / Referințe
1	curți constructii	DA	611	68	3731, 3732	-	

Date referitoare la construcții

Crt	Număr	Destinație construcție	Supraf. (mp)	Situație juridică	Observații / Referințe
A1.1	-C1	construcții de locuințe	98	Cu acte	Nr. niveluri:1; S. construita la sol:98 mp;
A1.2	-C2	construcții de locuințe	Din acte: 0 Masurata: 18	Cu acte	Nr. niveluri:1; S. construita la sol:18 mp;
A1.3	-C3	construcții anexa	Din acte: 0 Masurata: 26	Fara acte	Nr. niveluri:1; S. construita la sol:26 mp;

Lungime Segmente

1) Valorile lungimilor segmentelor sunt obținute din proiecție în plan.

Punct început	X / Y	Punct sfârșit	X / Y	Lungime segment (** (m)
1	557.291,364 404.525,238	2	557.297,367 404.514,552	12.257

Punct început	X / Y	Punct sfârșit	X / Y	Lungime segment (** (m)
2	557.297,367 404.514,552	3	557.302,632 404.505,839	10.18
3	557.302,632 404.505,839	4	557.305,666 404.507,731	3.576
4	557.305,666 404.507,731	5	557.314,437 404.513,202	10.337
5	557.314,437 404.513,202	6	557.321,426 404.517,561	8.237
6	557.321,426 404.517,561	7	557.325,408 404.520,045	4.693
7	557.325,408 404.520,045	8	557.322,723 404.524,739	5.408
8	557.322,723 404.524,739	9	557.322,005 404.525,993	1.445
9	557.322,005 404.525,993	10	557.313,983 404.539,894	16.05
10	557.313,983 404.539,894	1	557.291,364 404.525,238	26.952

** Lungimile segmentelor sunt determinate în planul de proiecție Stereo 70 și sunt rotunjite la 1 milimetru.

*** Distanța dintre puncte este formată din segmente cumulate ce sunt mai mici decât valoarea 1 milimetru.

**DATE DESPRE IMOBILUL NR. 1785**

Oficiul de Cadastru și Publicitate Imobiliară PRAHOVA
Biroul de Cadastru și Publicitate Imobiliară Câmpina

A. Partea I. Descrierea imobilului

TEREN Intravilan

Adresa: Loc. Câmpina, Al Liliacului, Nr. 12, Jud. Prahova

Nr. Crt	Nr cadastral Nr. topografic	Suprafața* (mp)	Observații / Referințe
A1	25708	Din acte: 312 Masurata: 309	Sector cadastral:14 Teren imprejmuit;

Construcții

Crt	Nr cadastral Nr. topografic	Adresa	Observații / Referințe
A1.1	25708-C1	Loc. Câmpina, Al Liliacului, Nr. 12, Jud. Prahova	Nr. niveluri:2; S. construita la sol:99 mp; Sp+P+E - S. constr. desfasurata = 191.83 mp; - Parter: S.construita = 98.85 mp; S.utila = 74.97 mp; Beci: S.utila = 2.30 mp; - Etaj: S.construita = 92.98 mp; S.utila = 67.63 mp; Logie: S.utila = 8.08 mp
A1.2	25708-C2	Loc. Câmpina, Al Liliacului, Nr. 12, Jud. Prahova	Nr. niveluri:1; S. construita la sol:18 mp; S. construita desfasurata:18 mp; Garaj

B. Partea II. Proprietari și acte

Inscrieri privitoare la dreptul de proprietate și alte drepturi reale		Referințe
9563 / 04/06/2014		
Act Notarial nr. 5507, din 23/11/1974 emis de NOTARIATUL DE STAT LOCAL CAMPINA (; act administrativ nr. 78/28-05-1976 emis de CONS. POPULAR AL ORASULUI CAMPINA; act notarial nr. 9819/28-12-1994 emis de NOTARIATUL DE STAT LOCAL CAMPINA; act notarial nr. 254/09-06-2003 emis de BN IVAN MIHAELA - SAVULESCU VASILE; autorizatie pentru executare lucrari nr. 8/ 23.12.1976 emisa de Consiliul Popular Campina, certificat de nomenclatura stradala nr. 21/3980/19.02.2014 emis de Primaria mun. Campina.);		
B1	Intabulare, drept de PROPRIETATE, dobandit prin Conventie, cota actuala 178/307, cota initiala 178/307 1) CHIVU CONSTANTINA , cumparare, ptr. cota de 1/2 din terenul in suprafata de 178 mp indiviz din intreg; 2) CHIVU EUGEN , mostenire, ptr. cota de 1/2 din terenul in suprafata de 178 mp indiviz din intreg;	A1
B2	Intabulare, drept de PROPRIETATE, dobandit prin Conventie, cota actuala 134/307, cota initiala 134/307 1) CHIVU NOEMI-JUSTINA , cumparare ca bun propriu, ptr.terenul in suprafata de 134 mp indiviz din intreg;	A1
B3	Intabulare, drept de PROPRIETATE, dobandit prin Conventie, cota actuala 1/2, cota initiala 1/2 1) CHIVU CONSTANTINA , cumparare; 2) CHIVU EUGEN , mostenire, ambii, ptr. parterul locuintei C1;	A1.1
B4	Intabulare, drept de PROPRIETATEcumparare ca bun propriu, dobandit prin Conventie, cota actuala 1/2, cota initiala 1/2 1) CHIVU NOEMI-JUSTINA , ptr. etajul locuintei C1;	A1.1
B5	Intabulare, drept de PROPRIETATE, dobandit prin Conventie, cota actuala 1/2, cota initiala 1/2 1) CHIVU CONSTANTINA , cumparare;	A1.2
B6	Intabulare, drept de PROPRIETATE, dobandit prin Succesiune, cota actuala 1/2, cota initiala 1/2 1) CHIVU EUGEN	A1.2

C. Partea III. SARCINI .

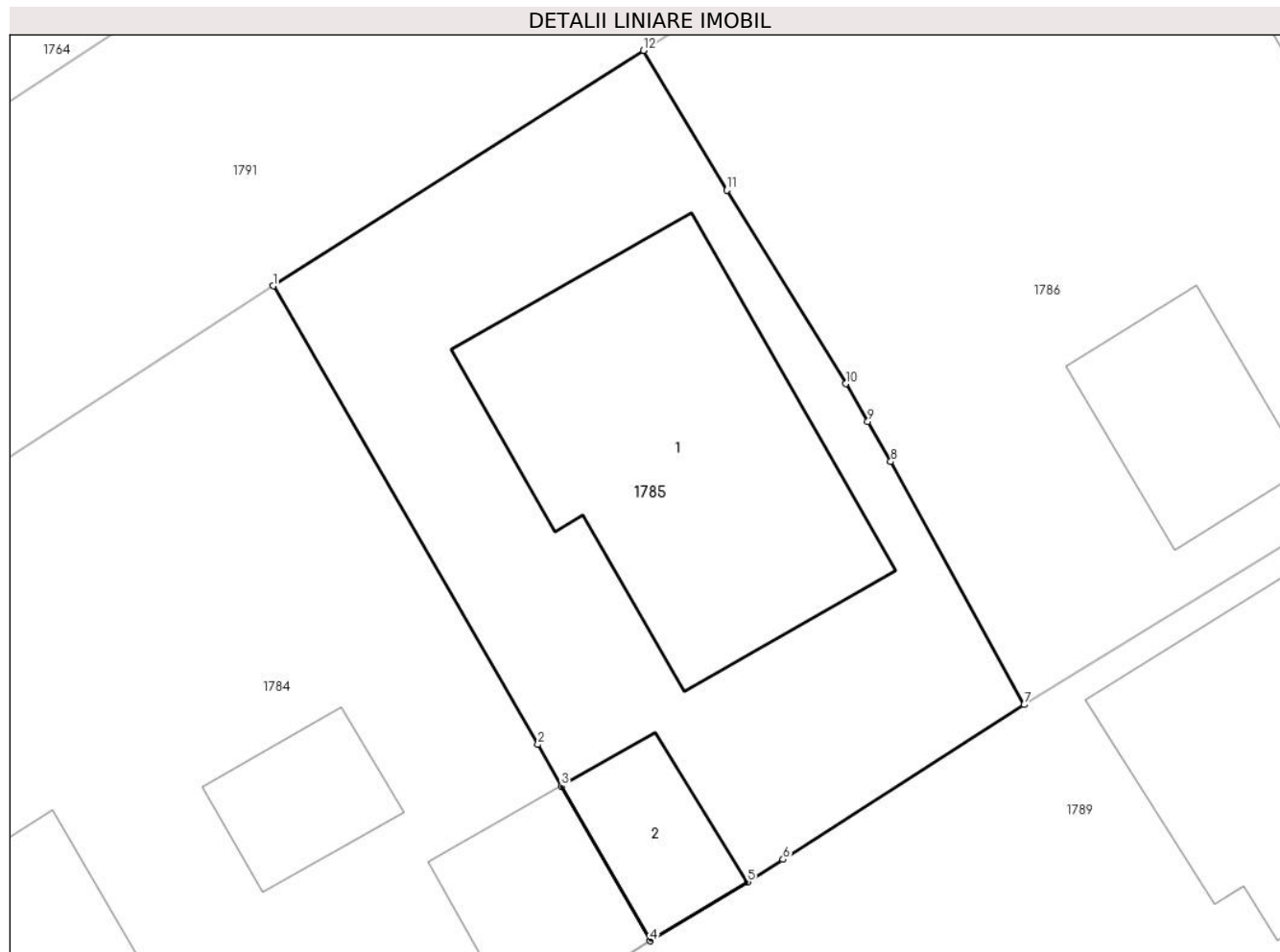
Inscrieri privind dezmembramintele dreptului de proprietate, drepturi reale de garanție și sarcini	Referințe
NU SUNT	

Anexa Nr. 1 La Partea I

Teren

Nr cadastral	Suprafața (mp)*	Observații / Referințe
25708	Din acte: 312 Masurata: 309	

* Suprafața este determinată în planul de proiecție Stereo 70.



Date referitoare la teren

Crt	Categorie folosință	Intravilan	Suprafața (mp)	Tarla	Parcelă	Nr. topo	Observații / Referințe
1	curți constructii	DA	309	68	3733	-	

Date referitoare la construcții

Crt	Număr	Destinație construcție	Supraf. (mp)	Situație juridică	Observații / Referințe
A1.1	25708-C1	construcții de locuințe	Din acte: 0 Masurata: 99	Cu acte	Nr. niveluri:2; S. construita la sol:99 mp; Sp+P+E - S.constr. desfasurata = 191.83 mp; - Parter: S.construita = 98.85 mp; S.utila = 74.97 mp; Beci: S.utila = 2.30 mp; - Etaj: S.construita = 92.98 mp; S.utila = 67.63 mp; Logie: S.utila = 8.08 mp
A1.2	25708-C2	construcții anexa	Din acte: 0 Masurata: 18	Cu acte	Nr. niveluri:1; S. construita la sol:18 mp; S. construita desfasurata:18 mp; Garaj

Lungime Segmente

1) Valorile lungimilor segmentelor sunt obținute din proiecție în plan.

Punct început	X / Y	Punct sfârșit	X / Y	Lungime segment (** (m)
1	557.313,983 404.539,894	2	557.322,005 404.525,993	16.05

Punct început	X / Y	Punct sfârșit	X / Y	Lungime segment (** (m)
2	557.322,005 404.525,993	3	557.322,723 404.524,739	1.445
3	557.322,723 404.524,739	4	557.325,408 404.520,045	5.408
4	557.325,408 404.520,045	5	557.328,363 404.521,832	3.453
5	557.328,363 404.521,832	6	557.329,436 404.522,514	1.271
6	557.329,436 404.522,514	7	557.336,742 404.527,201	8.68
7	557.336,742 404.527,201	8	557.332,7 404.534,568	8.403
8	557.332,7 404.534,568	9	557.332,006 404.535,784	1.4
9	557.332,006 404.535,784	10	557.331,332 404.536,927	1.327
10	557.331,332 404.536,927	11	557.327,735 404.542,79	6.878
11	557.327,735 404.542,79	12	557.325,203 404.547,027	4.936
12	557.325,203 404.547,027	1	557.313,983 404.539,894	13.295

** Lungimile segmentelor sunt determinate în planul de proiecție Stereo 70 și sunt rotunjite la 1 milimetru.

*** Distanța dintre puncte este formată din segmente cumulate ce sunt mai mici decât valoarea 1 milimetru.

**DATE DESPRE IMOBILUL NR. 1786**

Oficiul de Cadastru și Publicitate Imobiliară PRAHOVA
Biroul de Cadastru și Publicitate Imobiliară Câmpina

A. Partea I. Descrierea imobilului

TEREN Intravilan

Adresa: Loc. Câmpina, Al Liliacului, Nr. 14, Jud. Prahova

Nr. Crt	Nr cadastral Nr. topografic	Suprafața* (mp)	Observații / Referințe
A1		590	Sector cadastral:14 Teren imprejmuit;

B. Partea II. Proprietari și acte

Inscrieri privitoare la dreptul de proprietate și alte drepturi reale		Referințe
/		
Act Normativ nr. 7, din 13/03/1996 emis de PARLAMENTUL ROMANIEI (LEGE;);		
B1	Intabulare, drept de PROPRIETATE, dobandit prin Lege, cota actuala 1/1, cota initiala 1/1 1) NEIDENTIFICAT NEIDENTIFICAT	A1
B2	Se noteaza PROPRIETAR NEIDENTIFICAT - conform art.13, alin. 15 din Legea 7/1996	A1

C. Partea III. SARCINI .

Inscrieri privind dezmembramintele dreptului de proprietate, drepturi reale de garanție și sarcini	Referințe
NU SUNT	

Anexa Nr. 1 La Partea I

Teren

Nr cadastral	Suprafața (mp)*	Observații / Referințe
	590	

* Suprafața este determinată în planul de proiecție Stereo 70.



Date referitoare la teren

Crt	Categorie folosință	Intra vilan	Suprafața (mp)	Tarla	Parcelă	Nr. topo	Observații / Referințe
1	curți constructii	DA	515	68	3734, 3735	-	
2	arabil	DA	75	68	3734	-	

Date referitoare la construcții

Crt	Număr	Destinație construcție	Supraf. (mp)	Situație juridică	Observații / Referințe
A1.1	-C1	construcții de locuințe	Din acte: 0 Masurata: 92	Fara acte	Nr. niveluri:1; S. construita la sol:92 mp;
A1.2	-C2	construcții anexa	Din acte: 0 Masurata: 30	Fara acte	Nr. niveluri:1; S. construita la sol:30 mp;
A1.3	-C3	construcții anexa	Din acte: 0 Masurata: 7	Fara acte	Nr. niveluri:1; S. construita la sol:7 mp;

Lungime Segmente

1) Valorile lungimilor segmentelor sunt obținute din proiecție în plan.

Punct început	X / Y	Punct sfârșit	X / Y	Lungime segment (** (m)
1	557.325,203 404.547,027	2	557.327,735 404.542,79	4.936

Punct început	X / Y	Punct sfârșit	X / Y	Lungime segment (** (m)
2	557.327,735 404.542,79	3	557.331,332 404.536,927	6.878
3	557.331,332 404.536,927	4	557.332,006 404.535,784	1.327
4	557.332,006 404.535,784	5	557.332,7 404.534,568	1.4
5	557.332,7 404.534,568	6	557.336,742 404.527,201	8.403
6	557.336,742 404.527,201	7	557.353,998 404.537,811	20.257
7	557.353,998 404.537,811	8	557.358,324 404.540,679	5.19
8	557.358,324 404.540,679	9	557.358,183 404.540,927	0.285
9	557.358,183 404.540,927	10	557.356,75 404.543,451	2.902
10	557.356,75 404.543,451	11	557.354,51 404.547,532	4.655
11	557.354,51 404.547,532	12	557.349,2 404.556,821	10.7
12	557.349,2 404.556,821	13	557.346,837 404.560,912	4.724
13	557.346,837 404.560,912	14	557.330,413 404.550,371	19.516
14	557.330,413 404.550,371	1	557.325,203 404.547,027	6.191

** Lungimile segmentelor sunt determinate în planul de proiecție Stereo 70 și sunt rotunjite la 1 milimetru.

*** Distanța dintre puncte este formată din segmente cumulate ce sunt mai mici decât valoarea 1 milimetru.

**DATE DESPRE IMOBILUL NR. 1787**

Oficiul de Cadastru și Publicitate Imobiliară PRAHOVA
Biroul de Cadastru și Publicitate Imobiliară Câmpina

A. Partea I. Descrierea imobilului

TEREN Intravilan

Nr. CF vechi:8042

Nr. cadastral vechi:10666

Adresa: Loc. Câmpina, Al Liliacului, Nr. 16, Jud. Prahova

Nr. Crt	Nr cadastral Nr. topografic	Suprafața* (mp)	Observații / Referințe
A1	21731	302	Sector cadastral:14 Teren imprejmuit;

Construcții

Crt	Nr cadastral Nr. topografic	Adresa	Observații / Referințe
A1.1	21731-C1	Loc. Câmpina, Al Liliacului, Nr. 16, Jud. Prahova	Nr. niveluri:1; S. construita la sol:113 mp;
A1.2	21731-C2	Loc. Câmpina, Al Liliacului, Nr. 16, Jud. Prahova	Nr. niveluri:1; S. construita la sol:12 mp;

B. Partea II. Proprietari și acte

Inscrieri privitoare la dreptul de proprietate și alte drepturi reale		Referințe
24765 / 20/12/2007		
Certificat Mostenitor nr. 71, din 14/02/2007 emis de NP IVAN MIHAELA;		
B1	Intabulare, drept de PROPRIETATE, dobandit prin Succesiune, cota actuala 1/1, cota initiala 1/1 1) CONSTANTIN DAN	A1, A1.1, A1.2
1095 / 24/01/2013		
Act Administrativ nr. 133, din 22/01/2013 emis de OCPI PH;		
B2	se noteaza din oficiu repositionarea imobilului,	A1, A1.1, A1.2

C. Partea III. SARCINI .

Inscrieri privind dezmembramintele dreptului de proprietate, drepturi reale de garanție și sarcini	Referințe
NU SUNT	

Anexa Nr. 1 La Partea I

Teren

Nr cadastral	Suprafața (mp)*	Observații / Referințe
21731	302	

* Suprafața este determinată în planul de proiecție Stereo 70.



Date referitoare la teren

Crt	Categorie folosință	Intravilan	Suprafața (mp)	Tarla	Parcelă	Nr. topo	Observații / Referințe
1	curți constructii	DA	302	68	3736	-	

Date referitoare la construcții

Crt	Număr	Destinație construcție	Supraf. (mp)	Situație juridică	Observații / Referințe
A1.1	21731-C1	construcții de locuințe	Din acte: 0 Masurata: 113	Cu acte	Nr. niveluri:1; S. construita la sol:113 mp;
A1.2	21731-C2	construcții anexa	Din acte: 0 Masurata: 12	Cu acte	Nr. niveluri:1; S. construita la sol:12 mp;

Lungime Segmente

1) Valorile lungimilor segmentelor sunt obținute din proiecție în plan.

Punct început	X / Y	Punct sfârșit	X / Y	Lungime segment (** (m)
1	557.346,837 404.560,912	2	557.349,2 404.556,821	4.724
2	557.349,2 404.556,821	3	557.354,51 404.547,532	10.7

Punct început	X / Y	Punct sfârșit	X / Y	Lungime segment (** (m)
3	557.354,51 404.547,532	4	557.356,75 404.543,451	4.655
4	557.356,75 404.543,451	5	557.358,183 404.540,927	2.902
5	557.358,183 404.540,927	6	557.358,324 404.540,679	0.285
6	557.358,324 404.540,679	7	557.364,121 404.544,228	6.797
7	557.364,121 404.544,228	8	557.367,493 404.546,289	3.952
8	557.367,493 404.546,289	9	557.369,764 404.547,677	2.662
9	557.369,764 404.547,677	10	557.360,842 404.562,148	17.0
10	557.360,842 404.562,148	11	557.357,657 404.567,575	6.293
11	557.357,657 404.567,575	1	557.346,837 404.560,912	12.707

** Lungimile segmentelor sunt determinate în planul de proiecție Stereo 70 și sunt rotunjite la 1 milimetru.

*** Distanța dintre puncte este formată din segmente cumulate ce sunt mai mici decât valoarea 1 milimetru.

**DATE DESPRE IMOBILUL NR. 1788**

Oficiul de Cadastru și Publicitate Imobiliară PRAHOVA
Biroul de Cadastru și Publicitate Imobiliară Câmpina

A. Partea I. Descrierea imobilului

TEREN Intravilan

Nr. CF vechi:2254(e:2254)

Nr. cadastral vechi:2249

Adresa: Loc. Câmpina, Al Luminii, Nr. 18, Jud. Prahova

Nr. Crt	Nr cadastral Nr. topografic	Suprafața* (mp)	Observații / Referințe
A1	20138	519	Sector cadastral:14 Teren imprejmuit;

Construcții

Crt	Nr cadastral Nr. topografic	Adresa	Observații / Referințe
A1.1	20138-C1	Loc. Câmpina, Al Luminii, Nr. 18, Jud. Prahova	Nr. niveluri:1; S. construita la sol:90 mp; Su=73,37 mp

B. Partea II. Proprietari și acte

Inscrieri privitoare la dreptul de proprietate și alte drepturi reale		Referințe
3233 / 10/05/2005		
Contract De Vanzare-Cumparare nr. 2574, din 06/05/2005 emis de BNP Ivan M.-Campina;		
B1	Intabulare, drept de PROPRIETATEcumparare, dobandit prin Conventie, cota actuala 1/1, cota initiala 1/1 1) STOIAN GANCIU REMUS DARIUS	A1, A1.1
26318 / 14/08/2015		
Act Administrativ nr. 30, din 26/04/2008 emis de CONSILIUL LOCAL CAMPINA;		
B2	se noteaza schimbarea numelui proprietarului de sub B1 din Stoian Remus-Darius in STOIAN-GANCIU REMUS DARIUS	A1, A1.1

C. Partea III. SARCINI

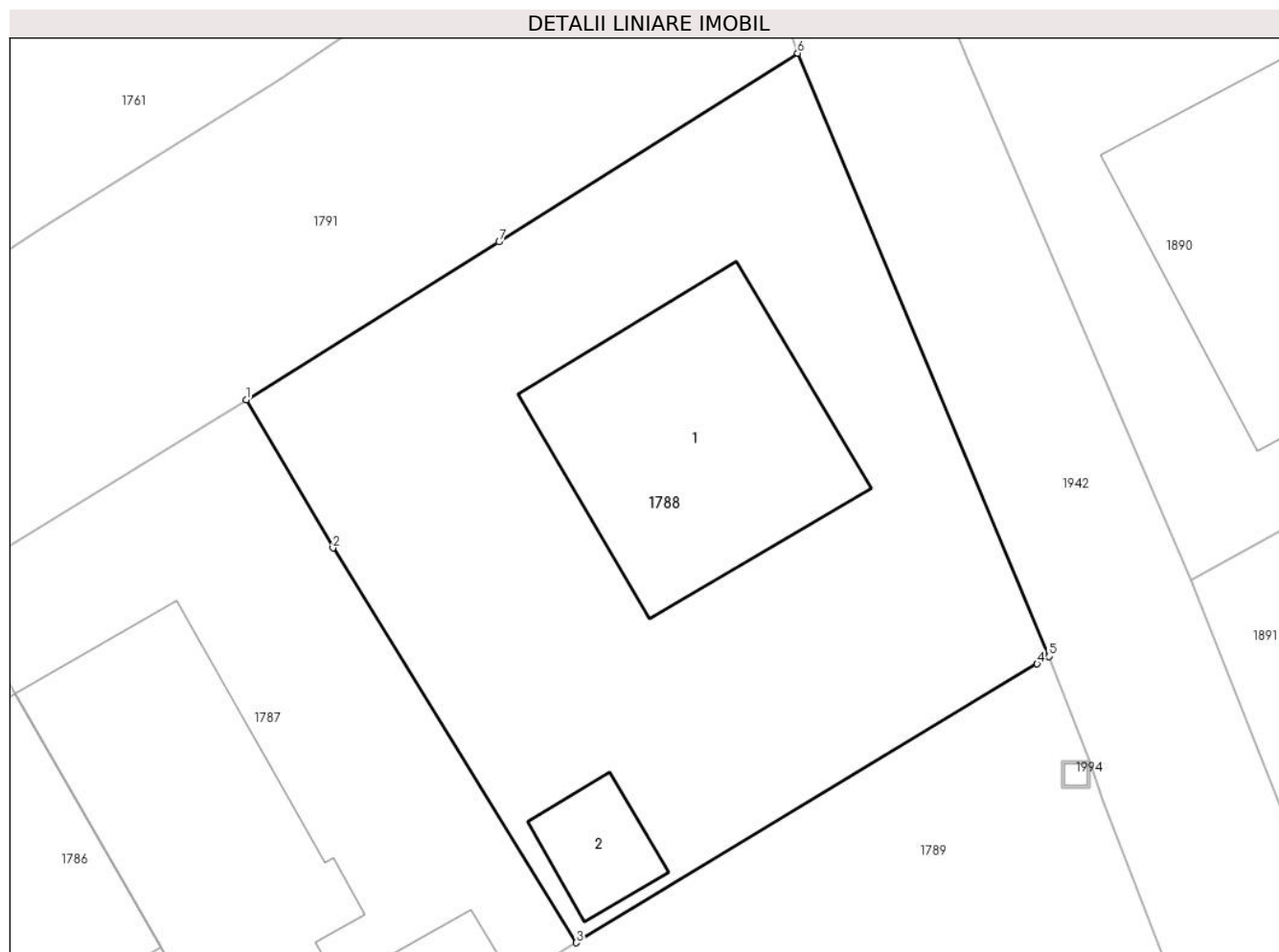
Inscrieri privind dezmembramintele dreptului de proprietate, drepturi reale de garanție și sarcini		Referințe
12891 / 06/06/2016		
Act Notarial nr. 2084, din 02/06/2016 emis de NP POP MIHAELA CRISTINA;		
C4	se radiaza ipoteca si interdictiile aferente inscrise prin incheierea nr. 8211/2008 si 26318/2015, sub C2,3, in baza declaratiei aut.nr. 2084/02.06.2016 NP Pop Mihaela Cristina	A1, A1.1
17797 / 17/08/2016		
Act Notarial nr. 2120, din 08/10/2015 emis de NP PAUSAN DELIA (; PROIECT DE FUZIUNE);		
C5	se noteaza stramutarea dreptului de ipoteca de sub C1,de la VOLKSBANK ROMANIA SA la BANCA TRANSILVANIA SA, ca urmare a fuziunii	A1, A1.1
Act Notarial nr. 916, din 11/08/2016 emis de np Mergeani Zoe (; DECLARATIE NOTARIALA);		
C6	se radiaza ipoteca si interdictiile aferente inscrise prin incheierea 12153/2006 , de sub C1 in baza declaratiei aut nr 916/11.08.2016 NP Zoe Mergeani	A1, A1.1

Anexa Nr. 1 La Partea I

Teren

Nr cadastral	Suprafața (mp)*	Observații / Referințe
20138	519	

* Suprafața este determinată în planul de proiecție Stereo 70.



Date referitoare la teren

Crt	Categorie folosință	Intravilan	Suprafața (mp)	Tarla	Parcelă	Nr. topo	Observații / Referințe
1	curți constructii	DA	519	68	3737, 3738	-	

Date referitoare la construcții

Crt	Număr	Destinație construcție	Supraf. (mp)	Situație juridică	Observații / Referințe
A1.1	20138-C1	construcții de locuințe	Din acte: 0 Masurata: 90	Cu acte	Nr. niveluri:1; S. construita la sol:90 mp; Su=73,37 mp
A1.2	20138-C2	construcții anexa	Din acte: 0 Masurata: 15	Fara acte	Nr. niveluri:1; S. construita la sol:15 mp;

Lungime Segmente

1) Valorile lungimilor segmentelor sunt obținute din proiecție în plan.

Punct început	X / Y	Punct sfârșit	X / Y	Lungime segment (** (m)
1	557.357,657 404.567,575	2	557.360,842 404.562,148	6.293
2	557.360,842 404.562,148	3	557.369,764 404.547,677	17.0
3	557.369,764 404.547,677	4	557.386,666 404.557,899	19.753

Punct început	X / Y	Punct sfârșit	X / Y	Lungime segment (** (m)
4	557.386,666 404.557,899	5	557.387,108 404.558,167	0.517
5	557.387,108 404.558,167	6	557.377,883 404.580,28	23.96
6	557.377,883 404.580,28	7	557.366,932 404.573,367	12.95
7	557.366,932 404.573,367	1	557.357,657 404.567,575	10.935

** Lungimile segmentelor sunt determinate în planul de proiecție Stereo 70 și sunt rotunjite la 1 milimetru.

*** Distanța dintre puncte este formată din segmente cumulate ce sunt mai mici decât valoarea 1 milimetru.

**DATE DESPRE IMOBILUL NR. 1789**

Oficiul de Cadastru și Publicitate Imobiliară PRAHOVA
Biroul de Cadastru și Publicitate Imobiliară Câmpina

A. Partea I. Descrierea imobilului

TEREN Intravilan

Nr. CF vechi:1746
Nr. cadastral vechi:2163

Adresa: Loc. Câmpina, Al Luminii, Nr. 2, Jud. Prahova

Nr. Crt	Nr cadastral Nr. topografic	Suprafața* (mp)	Observații / Referințe
A1	26514	1.262	Sector cadastral:14 Teren imprejmuit;

B. Partea II. Proprietari și acte

Inscrieri privitoare la dreptul de proprietate și alte drepturi reale		Referințe
4298 / 21/11/2003		
Contract De Vanzare-Cumparare nr. 1942, din 03/06/2003 emis de BN Ivan M-Savulescu V;		
B1	Intabulare, drept de PROPRIETATEcumparare ca bun comun, dobandit prin Conventie, cota actuala 1/1, cota initiala 1/1 1) DANCIU NICOLAE 2) DANCIU ELENA <i>OBSERVATII: (provenita din conversia CF 1746)</i>	A1

C. Partea III. SARCINI .

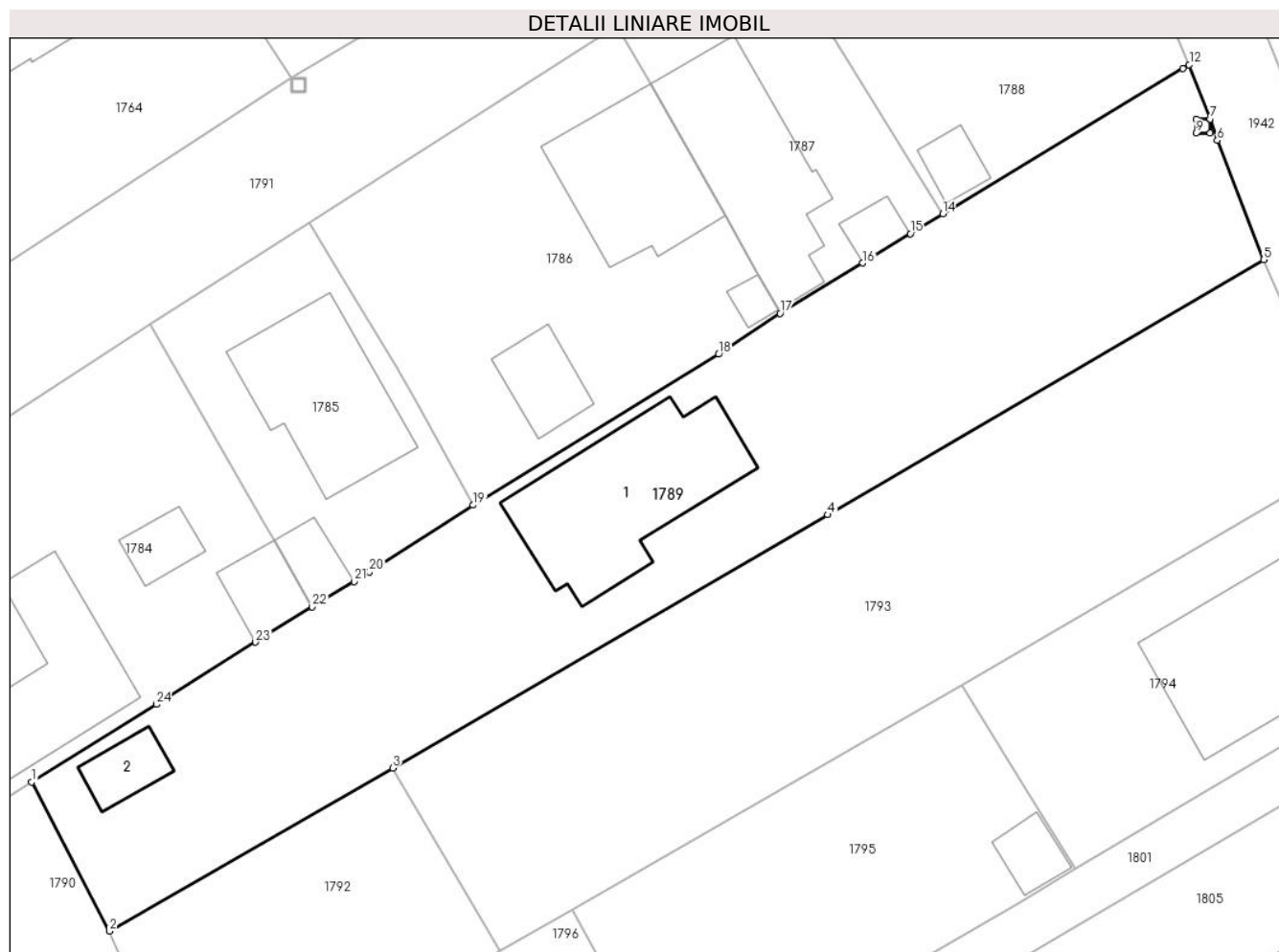
Inscrieri privind dezmembramintele dreptului de proprietate, drepturi reale de garanție și sarcini	Referințe
NU SUNT	

Anexa Nr. 1 La Partea I

Teren

Nr cadastral	Suprafața (mp)*	Observații / Referințe
26514	1.262	

* Suprafața este determinată în planul de proiecție Stereo 70.



Date referitoare la teren

Crt	Categorie folosință	Intra vilan	Suprafața (mp)	Tarla	Parcelă	Nr. topo	Observații / Referințe
1	curți constructii	DA	800	68	3739	-	
2	arabil	DA	142	68	3739	-	
3	arabil	DA	320	68	3739	-	

Date referitoare la construcții

Crt	Număr	Destinație construcție	Supraf. (mp)	Situație juridică	Observații / Referințe
A1.1	26514-C1	construcții de locuințe	Din acte: 0 Masurata: 132	Fara acte	Nr. niveluri:2; S. construita la sol:132 mp;
A1.2	26514-C2	construcții anexa	Din acte: 0 Masurata: 21	Fara acte	Nr. niveluri:1; S. construita la sol:21 mp;

Lungime Segmente

1) Valorile lungimilor segmentelor sunt obținute din proiecție în plan.

Punct început	X / Y	Punct sfârșit	X / Y	Lungime segment (** (m))	Punct început	X / Y	Punct sfârșit	X / Y	Lungime segment (** (m))
1	557.305,666 404.507,731	2	557.311,15 404.497,245	11.833	2	557.311,15 404.497,245	3	557.331,083 404.508,712	22.996

Punct început	X / Y	Punct sfârșit	X / Y	Lungime segment (** (m)
3	557.331,083 404.508,712	4	557.361,677 404.526,53	35.404
5	557.392,359 404.544,473	6	557.389,087 404.552,854	8.997
7	557.388,593 404.554,345	8	557.388,593 404.553,349	0.996
9	557.387,592 404.553,349	10	557.387,592 404.554,35	1.001
11	557.388,593 404.554,35	12	557.387,108 404.558,167	4.096
13	557.386,666 404.557,899	14	557.369,764 404.547,677	19.753
15	557.367,493 404.546,289	16	557.364,121 404.544,228	3.952
17	557.358,324 404.540,679	18	557.353,998 404.537,811	5.19
19	557.336,742 404.527,201	20	557.329,436 404.522,514	8.68
21	557.328,363 404.521,832	22	557.325,408 404.520,045	3.453
23	557.321,426 404.517,561	24	557.314,437 404.513,202	8.237

Punct început	X / Y	Punct sfârșit	X / Y	Lungime segment (** (m)
4	557.361,677 404.526,53	5	557.392,359 404.544,473	35.543
6	557.389,087 404.552,854	7	557.388,593 404.554,345	1.571
8	557.388,593 404.553,349	9	557.387,592 404.553,349	1.001
10	557.387,592 404.554,35	11	557.388,593 404.554,35	1.001
12	557.387,108 404.558,167	13	557.386,666 404.557,899	0.517
14	557.369,764 404.547,677	15	557.367,493 404.546,289	2.662
16	557.364,121 404.544,228	17	557.358,324 404.540,679	6.797
18	557.353,998 404.537,811	19	557.336,742 404.527,201	20.257
20	557.329,436 404.522,514	21	557.328,363 404.521,832	1.271
22	557.325,408 404.520,045	23	557.321,426 404.517,561	4.693
24	557.314,437 404.513,202	1	557.305,666 404.507,731	10.337

** Lungimile segmentelor sunt determinate în planul de proiecție Stereo 70 și sunt rotunjite la 1 milimetru.

*** Distanța dintre puncte este formată din segmente cumulate ce sunt mai mici decât valoarea 1 milimetru.

**DATE DESPRE IMOBILUL NR. 1790**

Oficiul de Cadastru și Publicitate Imobiliară PRAHOVA
Biroul de Cadastru și Publicitate Imobiliară Câmpina

A. Partea I. Descrierea imobilului

TEREN Intravilan

Adresa: Loc. Câmpina, Bdul Carol I, Nr. 202A, Jud. Prahova

Nr. Crt	Nr cadastral Nr. topografic	Suprafața* (mp)	Observații / Referințe
A1		Din acte: 200 Masurata: 1.433	Sector cadastral:14 Teren imprejmuit;

B. Partea II. Proprietari și acte

Inscrieri privitoare la dreptul de proprietate și alte drepturi reale		Referințe
/		
Act Administrativ nr. 86190, din 22/08/2000 emis de CJSDPAT PRAHOVA (TITLU DE PROPRIETATE;);		
B1	Intabulare, drept de PROPRIETATE, dobandit prin Constituire, cota actuala 200/1443, cota initiala 200/1443 1) MURMUREANU CAMELIA	A1
Act Normativ nr. 7, din 13/03/1996 emis de PARLAMENTUL ROMÂNIEI (LEGE;);		
B2	Intabulare, drept de PROPRIETATE, dobandit prin Lege, cota actuala 1243/1443, cota initiala 1243/1443 1) NEIDENTIFICAT NEIDENTIFICAT	A1
B3	Se noteaza Proprietarul Neidentificat conform art. 41 alin.1 indice 1 din Legea 7/1996 pentru B2.	A1

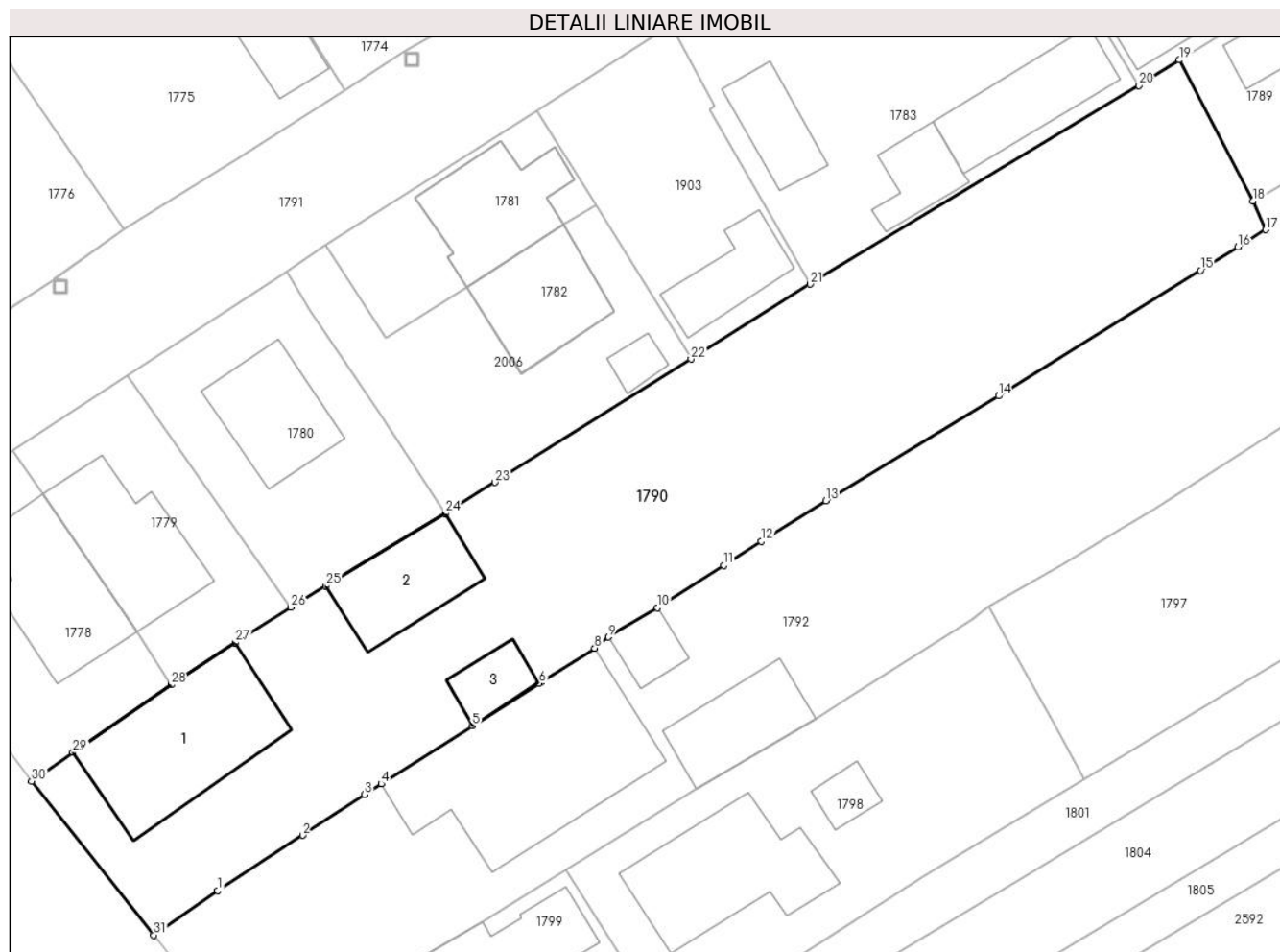
C. Partea III. SARCINI .

Inscrieri privind dezmembramintele dreptului de proprietate, drepturi reale de garanție și sarcini	Referințe
NU SUNT	

Teren

Nr cadastral	Suprafața (mp)*	Observații / Referințe
	Din acte: 200 Masurata: 1.433	

* Suprafața este determinată în planul de proiecție Stereo 70.



Date referitoare la teren

Crt	Categorie folosință	Intravilan	Suprafața (mp)	Tarla	Parcelă	Nr. topo	Observații / Referințe
1	curți constructii	DA	585	68	3720, 3721	-	
2	livada	DA	848	68	3719, 3722	-	

Date referitoare la construcții

Crt	Număr	Destinație construcție	Supraf. (mp)	Situație juridică	Observații / Referințe
A1.1	-C1	construcții de locuințe	Din acte: 0 Masurata: 114	Fara acte	Nr. niveluri:1; S. construita la sol:114 mp;
A1.2	-C2	construcții anexa	Din acte: 0 Masurata: 60	Fara acte	Nr. niveluri:1; S. construita la sol:60 mp; S. construita desfasurata:60 mp;
A1.3	-C3	construcții anexa	Din acte: 0 Masurata: 22	Fara acte	Nr. niveluri:1; S. construita la sol:22 mp;

Lungime Segmente

1) Valorile lungimilor segmentelor sunt obținute din proiecție în plan.

Punct început	X / Y	Punct sfârșit	X / Y	Lungime segment (** (m)	Punct început	X / Y	Punct sfârșit	X / Y	Lungime segment (** (m)
---------------	-------	---------------	-------	-------------------------	---------------	-------	---------------	-------	-------------------------

Punct început	X / Y	Punct sfârșit	X / Y	Lungime segment (** (m)
1	557.234,115 404.445,94	2	557.240,424 404.450,063	7.537
3	557.245,041 404.453,08	4	557.246,266 404.453,88	1.463
5	557.253,059 404.458,194	6	557.258,027 404.461,349	5.885
7	557.258,159 404.461,433	8	557.262,158 404.463,973	4.737
9	557.263,183 404.464,796	10	557.266,82 404.466,981	4.243
11	557.271,746 404.470,13	12	557.274,543 404.471,918	3.32
13	557.279,357 404.474,946	14	557.292,196 404.482,738	15.018
15	557.307,229 404.492,083	16	557.310,021 404.493,819	3.288
17	557.312,078 404.495,098	18	557.311,15 404.497,245	2.339
19	557.305,666 404.507,731	20	557.302,632 404.505,839	3.576
21	557.278,178 404.491,055	22	557.269,324 404.485,486	10.46
23	557.254,725 404.476,304	24	557.251,039 404.473,986	4.354
25	557.242,152 404.468,599	26	557.239,551 404.467,022	3.042
27	557.235,419 404.464,38	28	557.230,624 404.461,245	5.729
29	557.223,342 404.456,216	30	557.220,263 404.454,09	3.742
31	557.229,349 404.442,628	1	557.234,115 404.445,94	5.804

Punct început	X / Y	Punct sfârșit	X / Y	Lungime segment (** (m)
2	557.240,424 404.450,063	3	557.245,041 404.453,08	5.515
4	557.246,266 404.453,88	5	557.253,059 404.458,194	8.047
6	557.258,027 404.461,349	7	557.258,159 404.461,433	0.156
8	557.262,158 404.463,973	9	557.263,183 404.464,796	1.315
10	557.266,82 404.466,981	11	557.271,746 404.470,13	5.847
12	557.274,543 404.471,918	13	557.279,357 404.474,946	5.687
14	557.292,196 404.482,738	15	557.307,229 404.492,083	17.701
16	557.310,021 404.493,819	17	557.312,078 404.495,098	2.422
18	557.311,15 404.497,245	19	557.305,666 404.507,731	11.833
20	557.302,632 404.505,839	21	557.278,178 404.491,055	28.576
22	557.269,324 404.485,486	23	557.254,725 404.476,304	17.246
24	557.251,039 404.473,986	25	557.242,152 404.468,599	10.392
26	557.239,551 404.467,022	27	557.235,419 404.464,38	4.904
28	557.230,624 404.461,245	29	557.223,342 404.456,216	8.85
30	557.220,263 404.454,09	31	557.229,349 404.442,628	14.626

** Lungimile segmentelor sunt determinate în planul de proiecție Stereo 70 și sunt rotunjite la 1 milimetru.

*** Distanța dintre puncte este formată din segmente cumulate ce sunt mai mici decât valoarea 1 milimetru.

**DATE DESPRE IMOBILUL NR. 1791**

Oficiul de Cadastru și Publicitate Imobiliară PRAHOVA
Biroul de Cadastru și Publicitate Imobiliară Câmpina

A. Partea I. Descrierea imobilului

TEREN Intravilan

Adresa: Loc. Câmpina, Al Liliacului, Jud. Prahova

Nr. Crt	Nr cadastral Nr. topografic	Suprafața* (mp)	Observații / Referințe
A1		1.842	Sector cadastral:14 Teren neimprejmuit;

B. Partea II. Proprietari și acte

Inscrieri privitoare la dreptul de proprietate și alte drepturi reale	Referințe
/	
Act Normativ nr. 1604, din 16/12/2009 emis de GUVERNUL ROMANIEI (; MONITORUL OFICIAL AL ROMANIEI NR 17 DIN 11.01.2010, HOTARAREA NR. 1604 DIN 16.12.2009 PENTRU MODIFICAREA SI COMPLETAREA HG NR. 1359/2001 PRIVIND ATESTAREA DOMENIULUI PUBLIC AL JUDETULUI PRAHOVA PRECUM SI A MUNICIPIILOR, ORASELOR SI COMUNELOR DIN JUDETUL PRAHOVA, ANEXA NR 1, POZITIA NR 1.3.7.2, HOTARARE PENTRU MODIFICAREA SI COMPLETAREA ANEXEI LA H.C.L. NR 99/30.07.2009 PRIVIND INSUSIREA INVENTARULUI BUNURILOR CARE ALCATUIEST DOMENIUL PUBLIC AL MUNICIPIULUI CAMPINA, CAP. I, LIT. A, POZ. 2 SI POZ. 72 SI CAP. III, LIT. D, POZ 15 NR 86 DIN 25.06.2020 EMIS DE CONSILIUL LOCAL AL MUNICIPIULUI CAMPINA);	
B1	Intabulare, drept de PROPRIETATE, domeniul public, dobandit prin Lege, cota actuala 1/1, cota initiala 1/1 1) MUNICIPIUL CÂMPINA , CIF:2843272
	A1

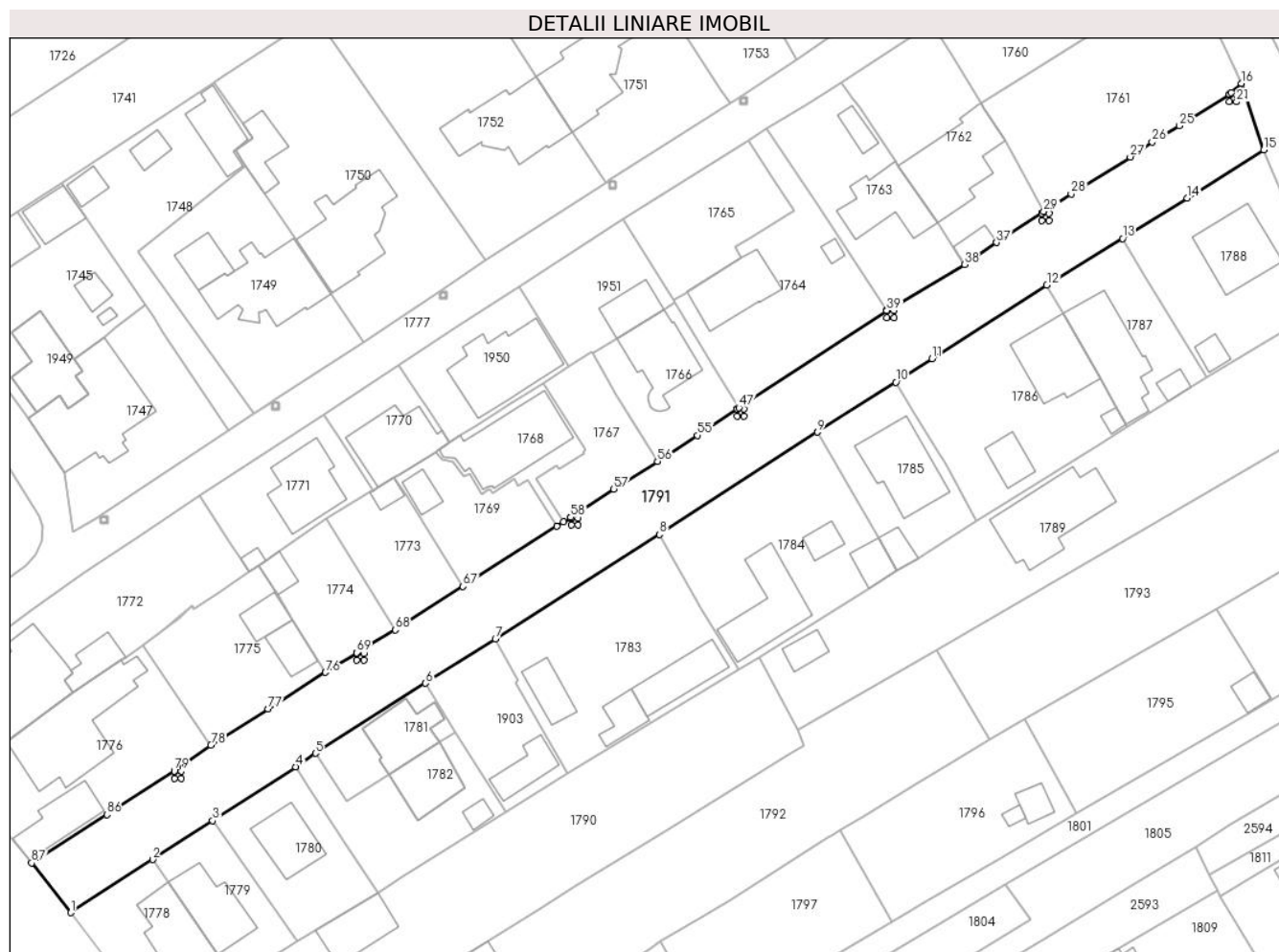
C. Partea III. SARCINI .

Inscrieri privind dezmembramintele dreptului de proprietate, drepturi reale de garanție și sarcini	Referințe
NU SUNT	

Teren

Nr cadastral	Suprafața (mp)*	Observații / Referințe
	1.842	

* Suprafața este determinată în planul de proiecție Stereo 70.



Date referitoare la teren

Crt	Categorie folosință	Intravilan	Suprafața (mp)	Tarla	Parcelă	Nr. topo	Observații / Referințe
1	drum	DA	1.842	69	3761	-	

Lungime Segmente

1) Valorile lungimilor segmentelor sunt obținute din proiecție în plan.

Punct început	X / Y	Punct sfârșit	X / Y	Lungime segment
1	557.207,069 404.471,141	2	557.218,805 404.478,722	13.972
4	557.239,257 404.492,008	5	557.242,11 404.493,937	3.444
7	557.267,878 404.510,31	8	557.291,364 404.525,238	27.829
10	557.325,203 404.547,027	11	557.330,413 404.550,371	6.191
13	557.357,657 404.567,575	14	557.366,932 404.573,367	10.935
16	557.374,694 404.589,768	17	557.373,254 404.588,429	1.966

Punct început	X / Y	Punct sfârșit	X / Y	Lungime segment
2	557.218,805 404.478,722	3	557.227,396 404.484,282	10.233
5	557.242,11 404.493,937	6	557.257,862 404.503,946	18.663
8	557.291,364 404.525,238	9	557.313,983 404.539,894	26.952
11	557.330,413 404.550,371	12	557.346,837 404.560,912	19.516
14	557.366,932 404.573,367	15	557.377,883 404.580,28	12.95
17	557.373,254 404.588,429	18	557.372,942 404.588,231	0.37

Punct început	X / Y	Punct sfârșit	X / Y	Lungime segment
3	557.227,396 404.484,282	4	557.239,257 404.492,008	14.155
6	557.257,862 404.503,946	7	557.267,878 404.510,31	11.867
9	557.313,983 404.539,894	10	557.325,203 404.547,027	13.295
12	557.346,837 404.560,912	13	557.357,657 404.567,575	12.707
15	557.377,883 404.580,28	16	557.374,694 404.589,768	10.01
18	557.372,942 404.588,231	19	557.373,002 404.588,134	0.114

Punct început	X / Y	Punct sfârșit	X / Y	Lungime segment	Punct început	X / Y	Punct sfârșit	X / Y	Lungime segment	Punct început	X / Y	Punct sfârșit	X / Y	Lungime segment
19	557.373,002 404.588,134	20	557.373,998 404.588,134	0.996	20	557.373,998 404.588,134	21	557.373,998 404.587,133	1.001	21	557.373,998 404.587,133	22	557.372,997 404.587,133	1.001
22	557.372,997 404.587,133	23	557.372,997 404.588,134	1.001	23	557.372,997 404.588,134	24	557.372,937 404.588,228	0.112	24	557.372,937 404.588,228	25	557.365,825 404.583,722	8.419
25	557.365,825 404.583,722	26	557.361,914 404.581,382	4.558	26	557.361,914 404.581,382	27	557.358,768 404.579,249	3.801	27	557.358,768 404.579,249	28	557.350,322 404.573,973	9.958
28	557.350,322 404.573,973	29	557.346,406 404.571,439	4.664	29	557.346,406 404.571,439	30	557.346,073 404.571,22	0.399	30	557.346,073 404.571,22	31	557.346,117 404.571,151	0.082
31	557.346,117 404.571,151	32	557.347,113 404.571,151	0.996	32	557.347,113 404.571,151	33	557.347,113 404.570,15	1.001	33	557.347,113 404.570,15	34	557.346,112 404.570,15	1.001
34	557.346,112 404.570,15	35	557.346,112 404.571,151	1.001	35	557.346,112 404.571,151	36	557.346,068 404.571,217	0.079	36	557.346,068 404.571,217	37	557.339,635 404.566,992	7.696
37	557.339,635 404.566,992	38	557.335,026 404.563,849	5.579	38	557.335,026 404.563,849	39	557.323,928 404.557,274	12.899	39	557.323,928 404.557,274	40	557.323,923 404.557,271	0.006
40	557.323,923 404.557,271	41	557.323,953 404.557,233	0.048	41	557.323,953 404.557,233	42	557.324,949 404.557,233	0.996	42	557.324,949 404.557,233	43	557.324,949 404.556,232	1.001
43	557.324,949 404.556,232	44	557.323,948 404.556,232	1.001	44	557.323,948 404.556,232	45	557.323,948 404.557,233	1.001	45	557.323,948 404.557,233	46	557.323,919 404.557,268	0.045
46	557.323,919 404.557,268	47	557.302,759 404.543,38	25.311	47	557.302,759 404.543,38	48	557.302,463 404.543,185	0.354	48	557.302,463 404.543,185	49	557.302,482 404.543,154	0.036
49	557.302,482 404.543,154	50	557.303,478 404.543,154	0.996	50	557.303,478 404.543,154	51	557.303,478 404.542,153	1.001	51	557.303,478 404.542,153	52	557.302,477 404.542,153	1.001
52	557.302,477 404.542,153	53	557.302,477 404.543,154	1.001	53	557.302,477 404.543,154	54	557.302,459 404.543,182	0.033	54	557.302,459 404.543,182	55	557.296,813 404.539,41	6.79
55	557.296,813 404.539,41	56	557.291,091 404.535,693	6.823	56	557.291,091 404.535,693	57	557.284,836 404.531,744	7.397	57	557.284,836 404.531,744	58	557.278,657 404.527,691	7.39
58	557.278,657 404.527,691	59	557.278,73 404.527,576	0.136	59	557.278,73 404.527,576	60	557.279,726 404.527,576	0.996	60	557.279,726 404.527,576	61	557.279,726 404.526,575	1.001
61	557.279,726 404.526,575	62	557.278,725 404.526,575	1.001	62	557.278,725 404.526,575	63	557.278,725 404.527,576	1.001	63	557.278,725 404.527,576	64	557.278,653 404.527,688	0.133
64	557.278,653 404.527,688	65	557.277,634 404.527,032	1.212	65	557.277,634 404.527,032	66	557.276,659 404.526,405	1.159	66	557.276,659 404.526,405	67	557.263,234 404.517,806	15.943
67	557.263,234 404.517,806	68	557.253,554 404.511,587	11.506	68	557.253,554 404.511,587	69	557.247,985 404.508,336	6.448	69	557.247,985 404.508,336	70	557.248,037 404.508,252	0.099
70	557.248,037 404.508,252	71	557.249,033 404.508,252	0.996	71	557.249,033 404.508,252	72	557.249,033 404.507,251	1.001	72	557.249,033 404.507,251	73	557.248,032 404.507,251	1.001
73	557.248,032 404.507,251	74	557.248,032 404.508,252	1.001	74	557.248,032 404.508,252	75	557.247,981 404.508,333	0.096	75	557.247,981 404.508,333	76	557.243,537 404.505,504	5.268
76	557.243,537 404.505,504	77	557.235,348 404.500,266	9.721	77	557.235,348 404.500,266	78	557.227,156 404.495,126	9.671	78	557.227,156 404.495,126	79	557.221,904 404.491,41	6.434
79	557.221,904 404.491,41	80	557.221,931 404.491,366	0.052	80	557.221,931 404.491,366	81	557.222,927 404.491,366	0.996	81	557.222,927 404.491,366	82	557.222,927 404.490,365	1.001
82	557.222,927 404.490,365	83	557.221,926 404.490,365	1.001	83	557.221,926 404.490,365	84	557.221,926 404.491,366	1.001	84	557.221,926 404.491,366	85	557.221,899 404.491,408	0.05
85	557.221,899 404.491,408	86	557.212,229 404.485,173	11.506	86	557.212,229 404.485,173	87	557.201,475 404.478,239	12.796	87	557.201,475 404.478,239	1	557.207,069 404.471,141	9.037

** Lungimile segmentelor sunt determinate în planul de proiecție Stereo 70 și sunt rotunjite la 1 milimetru.

*** Distanța dintre puncte este formată din segmente cumulate ce sunt mai mici decât valoarea 1 milimetru.

**DATE DESPRE IMOBILUL NR. 1792**

Oficiul de Cadastru și Publicitate Imobiliară PRAHOVA
Biroul de Cadastru și Publicitate Imobiliară Câmpina

A. Partea I. Descrierea imobilului

TEREN Intravilan

Adresa: Loc. Câmpina, Bdul Carol I, Nr. 200, Jud. Prahova

Nr. Crt	Nr cadastral Nr. topografic	Suprafața* (mp)	Observații / Referințe
A1	24665	Din acte: 1.595 Masurata: 1.607	Sector cadastral:14 Teren imprejmuit;

Construcții

Crt	Nr cadastral Nr. topografic	Adresa	Observații / Referințe
A1.1	24665-C1	Loc. Câmpina, Bdul Carol I, Nr. 200, Jud. Prahova	Nr. niveluri:2; S. construita la sol:168 mp; Beci+P.

B. Partea II. Proprietari și acte

Inscrieri privitoare la dreptul de proprietate și alte drepturi reale		Referințe
31280 / 14/10/2015		
Act Administrativ nr. Extras de carte funciara nr. 3911, din 22/03/2012 emis de BCPI Campina;		
B2	se noteaza repositionarea imobilului, conform documentatiei tehnice avizate	A1, A1.1
19600 / 17/07/2018		
Act Notarial nr. 81, din 16/07/2018 emis de NP Musat Roxana Andreea;		
B3	Intabulare, drept de PROPRIETATE asupra cotei de 1/2 din terenul in suprafata de 445 mp din terenul in suprafata de 1607 mp, dobandit prin Succesiune, cota actuala 223/1607, cota initiala 223/1607	A1
	1) STAHLHOFEN CARMEN-ALEXANDRINA , pentru cota de 1/4 din terenul in suprafata de 445 mp din terenul in suprafata de 1607 mp;	
	2) Pop Gabriel Valentin , pentru cota de 1/4 din terenul in suprafata de 445 mp din terenul in suprafata de 1607 mp;	
B4	Intabulare, drept de PROPRIETATE, dobandit prin Conventie, cota actuala 222/1607, cota initiala 222/1607	A1
	1) POP ASINETA , reinscrisa de sub B1.2 pentru cota de 1/2 din terenul in suprafata de 445 mp din intreg terenul in suprafata de 1607 mp;	
B5	Intabulare, drept de PROPRIETATE, dobandit prin Conventie, cota actuala 1162/1607, cota initiala 1162/1607	A1
	1) POP ASINETA , reinscrisa de sub B1.2 pentru terenul in suprafata de 1162 mp din intreg terenul in suprafata de 1607 mp;	
	<i>OBSERVATII: Hotarare Judecatoreasca nr. Act de vanzare cumparare nr. 519, din 30/04/1936 emis de Judecatoria Campina (hotarare judecatoreasca nr. Sentinta publica nr. 118/09-07-1942 emis de Judecatoria de Pace Mixta Campina; act administrativ nr. Autorizatiune de constructie nr. 5528/20-02-1951 emis de Sfatul popular al Orasului Campina; act notarial nr. Certificat de mostenitor nr. 178/17-02-1982 emis de Notariatul de Stat Local Campina; act notarial nr. Certificat de mostenitor nr. 25/21-03-2012 emis de BNP. Roxana Andreea Musat; act notarial nr. Contract de vanzare cumparare nr. 3303/15-09-1973 emis de Notariatul de Stat Local Campina; act notarial nr. Act de partaj voluntar nr. 4099/30-12-1982 emis de Notariatul de Stat Local Campina; act notarial nr. Conventie nr. 639/21-03-2012 emis de BNP. Roxana Andreea Musat;); incheiere nr. 3911/2012 BCPI Campina</i>	
B6	Intabulare, drept de PROPRIETATE, dobandit prin Conventie, cota actuala 1/1, cota initiala 1/1	A1.1
	1) POP ASINETA , reinscrisa de sub B1.2 pentru locuinta C1;	

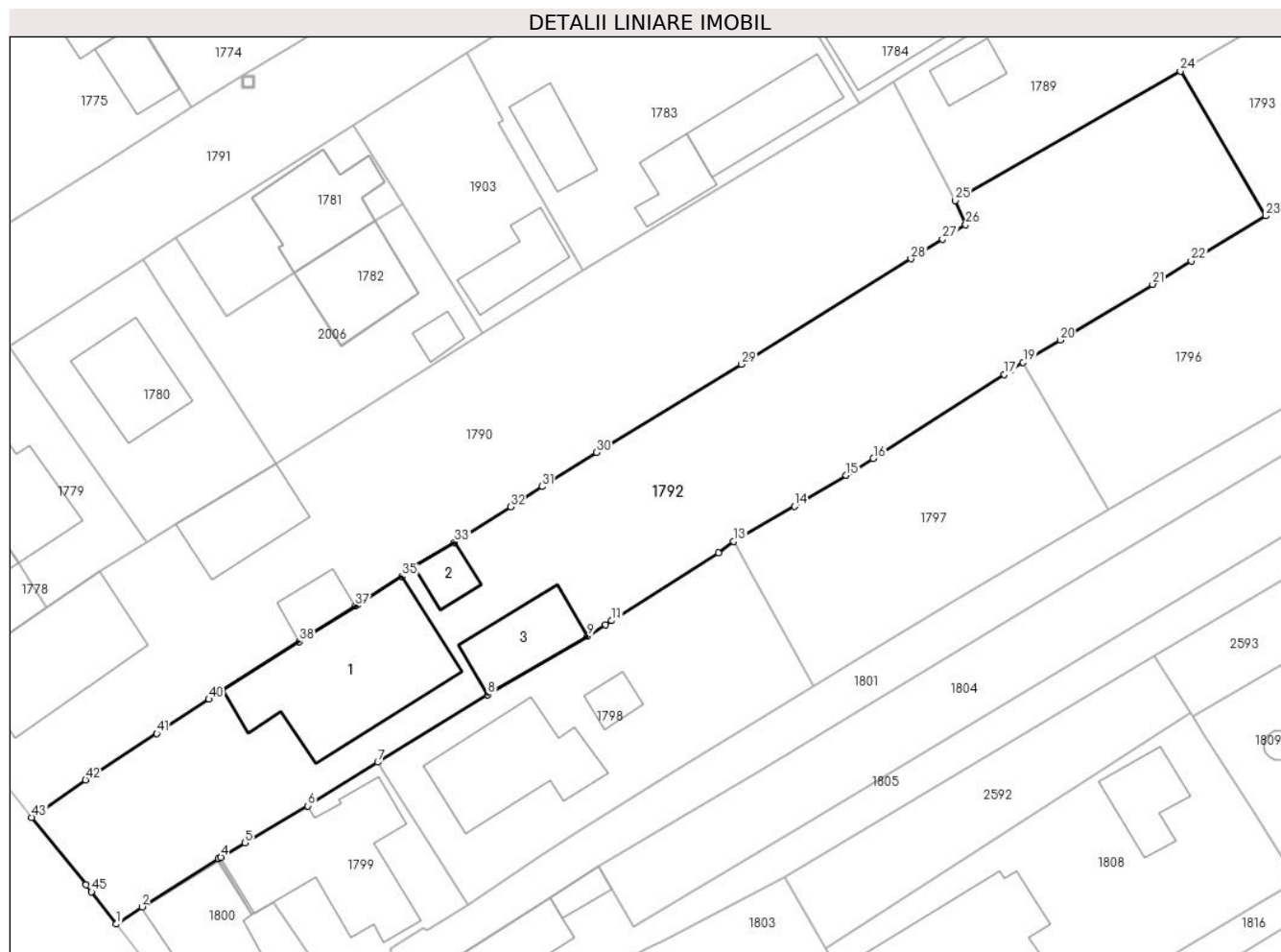
C. Partea III. SARCINI .

Inscrieri privind dezmembramintele dreptului de proprietate, drepturi reale de garanție și sarcini	Referințe
NU SUNT	

Teren

Nr cadastral	Suprafața (mp)*	Observații / Referințe
24665	Din acte: 1.595 Masurata: 1.607	

* Suprafața este determinată în planul de proiecție Stereo 70.



Date referitoare la teren

Crt	Categorie folosință	Intravilan	Suprafața (mp)	Tarla	Parcelă	Nr. topo	Observații / Referințe
1	curți constructii	DA	479	68	3717, 3718, 3715, 3716	-	
2	livada	DA	163	68	3717, 3718, 3715, 3716	-	
3	arabil	DA	551	68	3717, 3718, 3715, 3716	-	
4	livada	DA	414	68	3717, 3718, 3715, 3716	-	

Date referitoare la construcții

Crt	Număr	Destinație construcție	Supraf. (mp)	Situație juridică	Observații / Referințe
A1.1	24665-C1	construcții de locuințe	Din acte: 0 Masurata: 168	Cu acte	Nr. niveluri:2; S. construita la sol:168 mp; Beci+P.
A1.2	24665-C2	construcții anexa	Din acte: 0 Masurata: 19	Fara acte	Nr. niveluri:1; S. construita la sol:19 mp;
A1.3	24665-C3	construcții anexa	Din acte: 0 Masurata: 53	Fara acte	Nr. niveluri:1; S. construita la sol:53 mp;

Lungime Segmente

1) Valorile lungimilor segmentelor sunt obținute din proiecție în plan.

Punct început	X / Y	Punct sfârșit	X / Y	Lungime segment	Punct început	X / Y	Punct sfârșit	X / Y	Lungime segment	Punct început	X / Y	Punct sfârșit	X / Y	Lungime segment
1	557.236,849 404.433,177	2	557.239,129 404.434,709	2.747	2	557.239,129 404.434,709	3	557.245,89 404.438,967	7.99	3	557.245,89 404.438,967	4	557.246,102 404.439,092	0.246
4	557.246,102 404.439,092	5	557.248,248 404.440,36	2.493	5	557.248,248 404.440,36	6	557.253,807 404.443,646	6.458	6	557.253,807 404.443,646	7	557.259,997 404.447,507	7.295
7	557.259,997 404.447,507	8	557.269,75 404.453,49	11.44 2	8	557.269,75 404.453,49	9	557.278,588 404.458,682	10.25	9	557.278,588 404.458,682	10	557.280,169 404.459,684	1.872
10	557.280,169 404.459,684	11	557.280,723 404.460,036	0.656	11	557.280,723 404.460,036	12	557.290,175 404.466,055	11.20 6	12	557.290,175 404.466,055	13	557.291,506 404.467,061	1.668
13	557.291,506 404.467,061	14	557.296,899 404.470,16	6.22	14	557.296,899 404.470,16	15	557.301,484 404.472,914	5.349	15	557.301,484 404.472,914	16	557.303,891 404.474,403	2.83
16	557.303,891 404.474,403	17	557.315,487 404.481,842	13.77 7	17	557.315,487 404.481,842	18	557.316,114 404.482,245	0.745	18	557.316,114 404.482,245	19	557.317,154 404.482,912	1.236
19	557.317,154 404.482,912	20	557.320,427 404.484,888	3.823	20	557.320,427 404.484,888	21	557.328,617 404.489,831	9.566	21	557.328,617 404.489,831	22	557.332,046 404.491,904	4.007
22	557.332,046 404.491,904	23	557.338,639 404.495,889	7.704	23	557.338,639 404.495,889	24	557.331,083 404.508,712	14.88 4	24	557.331,083 404.508,712	25	557.311,15 404.497,245	22.99 6
25	557.311,15 404.497,245	26	557.312,078 404.495,098	2.339	26	557.312,078 404.495,098	27	557.310,021 404.493,819	2.422	27	557.310,021 404.493,819	28	557.307,229 404.492,083	3.288
28	557.307,229 404.492,083	29	557.292,196 404.482,738	17.70 1	29	557.292,196 404.482,738	30	557.279,357 404.474,946	15.01 8	30	557.279,357 404.474,946	31	557.274,543 404.471,918	5.687
31	557.274,543 404.471,918	32	557.271,746 404.470,13	3.32	32	557.271,746 404.470,13	33	557.266,82 404.466,981	5.847	33	557.266,82 404.466,981	34	557.263,183 404.464,796	4.243
34	557.263,183 404.464,796	35	557.262,158 404.463,973	1.315	35	557.262,158 404.463,973	36	557.258,159 404.461,433	4.737	36	557.258,159 404.461,433	37	557.258,027 404.461,349	0.156
37	557.258,027 404.461,349	38	557.253,059 404.458,194	5.885	38	557.253,059 404.458,194	39	557.246,266 404.453,88	8.047	39	557.246,266 404.453,88	40	557.245,041 404.453,08	1.463
40	557.245,041 404.453,08	41	557.240,424 404.450,063	5.515	41	557.240,424 404.450,063	42	557.234,115 404.445,94	7.537	42	557.234,115 404.445,94	43	557.229,349 404.442,628	5.804
43	557.229,349 404.442,628	44	557.234,15 404.436,674	7.649	44	557.234,15 404.436,674	45	557.234,652 404.436,044	0.806	45	557.234,652 404.436,044	1	557.236,849 404.433,177	3.612

** Lungimile segmentelor sunt determinate în planul de proiecție Stereo 70 și sunt rotunjite la 1 milimetru.

*** Distanța dintre puncte este formată din segmente cumulate ce sunt mai mici decât valoarea 1 milimetru.

**DATE DESPRE IMOBILUL NR. 1793**

Oficiul de Cadastru și Publicitate Imobiliară PRAHOVA
Biroul de Cadastru și Publicitate Imobiliară Câmpina

A. Partea I. Descrierea imobilului

TEREN Intravilan

Nr. CF vechi:608
Nr. cadastral vechi:499

Adresa: Loc. Câmpina, Al Luminii, Nr. 4, Jud. Prahova

Nr. Crt	Nr cadastral Nr. topografic	Suprafața* (mp)	Observații / Referințe
A1	26188	1.053	Sector cadastral:14 Teren neimprejmuit;

B. Partea II. Proprietari și acte

Inscrieri privitoare la dreptul de proprietate și alte drepturi reale		Referințe
3307 / 28/09/2000		
Contract De Vanzare-Cumparare nr. 3612, din 27/09/2000 emis de NP Pop Mihai;		
B1	Intabulare, drept de PROPRIETATEcumparare ca bun comun, dobandit prin Conventie, cota actuala 1/2, cota initiala 1/1 1) POP ASINETA <i>OBSERVATII: (provenita din conversia CF 608)</i>	A1
19612 / 17/07/2018		
Act Notarial nr. 81, din 16/07/2018 emis de NP Musat Roxana Andreea (; act notarial nr 1623 din 16.07.2018, emis de NP Musat Roxana Andreea);		
B2	Intabulare, drept de PROPRIETATE, dobandit prin Succesiune, cota actuala 1/4, cota initiala 1/4 1) STAHLHOFEN CARMEN-ALEXANDRA	A1
B3	Intabulare, drept de PROPRIETATE, dobandit prin Succesiune, cota actuala 1/4, cota initiala 1/4 1) Pop Gabriel Valentin	A1

C. Partea III. SARCINI .

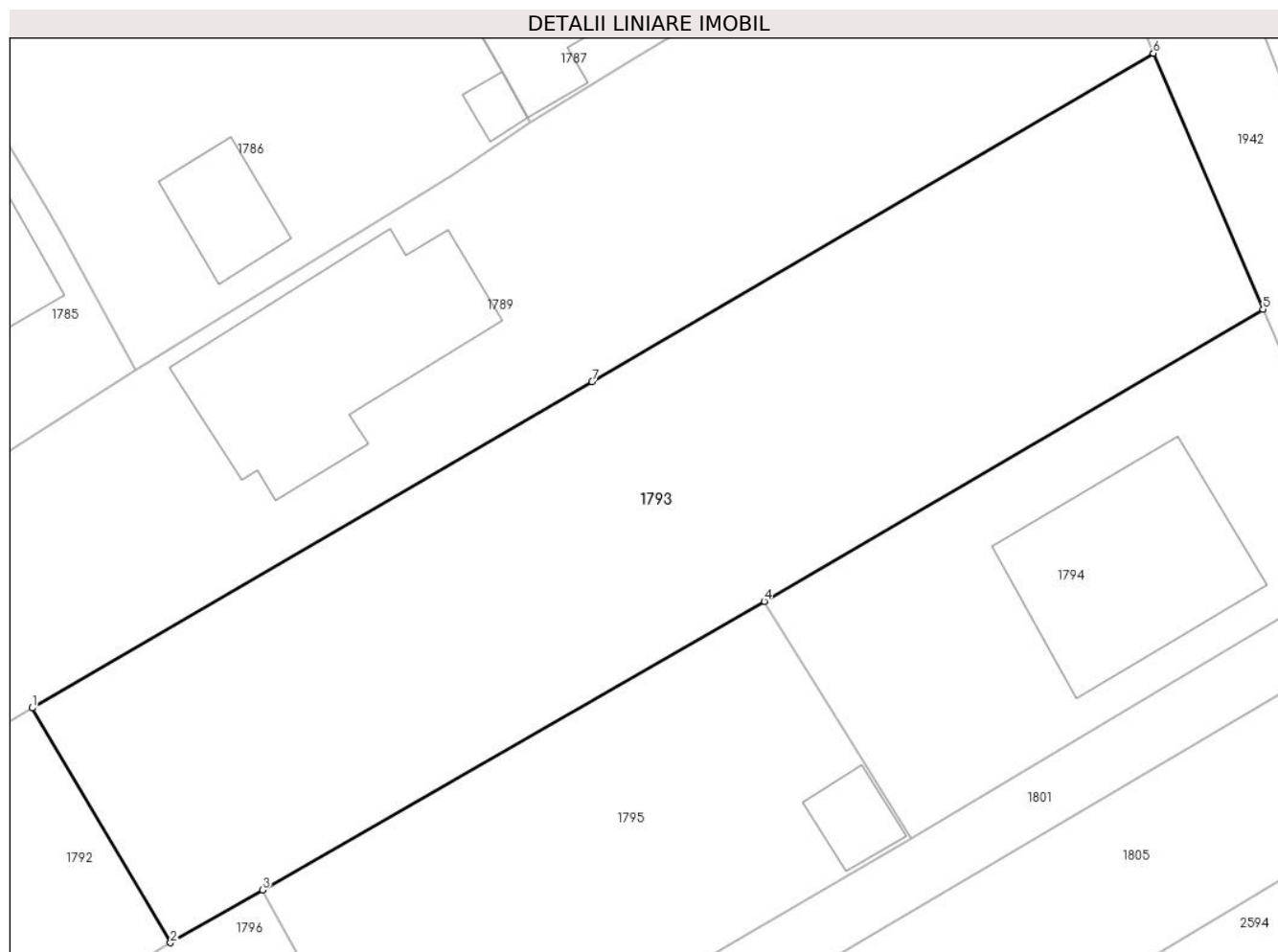
Inscrieri privind dezmembramintele dreptului de proprietate, drepturi reale de garanție și sarcini	Referințe
NU SUNT	

Anexa Nr. 1 La Partea I

Teren

Nr cadastral	Suprafața (mp)*	Observații / Referințe
26188	1.053	

* Suprafața este determinată în planul de proiecție Stereo 70.



Date referitoare la teren

Crt	Categorie folosință	Intravilan	Suprafața (mp)	Tarla	Parcelă	Nr. topo	Observații / Referințe
1	arabil	DA	1.053	68	3714	-	

Lungime Segmente

1) Valorile lungimilor segmentelor sunt obținute din proiecție în plan.

Punct început	X / Y	Punct sfârșit	X / Y	Lungime segment (** (m)
1	557.331,083 404.508,712	2	557.338,639 404.495,889	14.884
2	557.338,639 404.495,889	3	557.343,676 404.498,768	5.802
3	557.343,676 404.498,768	4	557.371,094 404.514,533	31.627
4	557.371,094 404.514,533	5	557.398,361 404.530,483	31.589
5	557.398,361 404.530,483	6	557.392,359 404.544,473	15.223

Punct început	X / Y	Punct sfârșit	X / Y	Lungime segment (** (m)
6	557.392,359 404.544,473	7	557.361,677 404.526,53	35.543
7	557.361,677 404.526,53	1	557.331,083 404.508,712	35.404

** Lungimile segmentelor sunt determinate în planul de proiecție Stereo 70 și sunt rotunjite la 1 milimetru.

*** Distanța dintre puncte este formată din segmente cumulate ce sunt mai mici decât valoarea 1 milimetru.

**DATE DESPRE IMOBILUL NR. 1794**

Oficiul de Cadastru și Publicitate Imobiliară PRAHOVA
Biroul de Cadastru și Publicitate Imobiliară Câmpina

A. Partea I. Descrierea imobilului

TEREN Intravilan

Nr. CF vechi:7882

Nr. cadastral vechi:10614

Adresa: Loc. Câmpina, Al Luminii, Nr. 6, Jud. Prahova

Nr. Crt	Nr cadastral Nr. topografic	Suprafața* (mp)	Observații / Referințe
A1	21663	Din acte: 472 Masurata: 459	Sector cadastral:14 Teren imprejmuit;

B. Partea II. Proprietari și acte

Inscrieri privitoare la dreptul de proprietate și alte drepturi reale		Referințe
3754 / 08/03/2013		
Act Notarial nr. 279, din 07/03/2013 emis de DRAGAN FLORENTINA VICTORIA;		
B5	se radiaza ipoteca legala de sub C1, notarea promisiunii bilaterale de vanzare si notarea interdictiilor de instrainare si grevare sub B3,4, in baza contractului de vanzare aut. nr. 279/07.03.2013 NP Florentina Victoria Dragan,	A1
B6	Intabulare, drept de PROPRIETATEcumparare ca bun comun, dobandit prin Conventie, cota actuala 1/1, cota initiala 1/1	A1
	1) FROICU CATALIN MARIAN 2) FROICU CATALINA	
18177 / 13/07/2020		
Act Administrativ nr. 11744/67 nomenclator stradal, din 28/05/2020 emis de PRIMARIA CAMPINA (; inscris sub semnatura privata nr 130 cerere din 13.07.2020, emis de MESTERU IONUT-SEBASTIAN;inscris sub semnatura privata nr 130 calcul suprafata din 13.07.2020, emis de MESTERU IONUT-SEBASTIAN;inscris sub semnatura privata nr 130 OP din 13.07.2020, emis de MESTERU IONUT-SEBASTIAN;inscris sub semnatura privata nr CI Ph din 13.07.2020, emis de MESTERU IONUT-SEBASTIAN;inscris sub semnatura privata nr 130 declaratie din 13.07.2020, emis de MESTERU IONUT-SEBASTIAN;inscris sub semnatura privata nr 130 borderou din 13.07.2020, emis de MESTERU IONUT-SEBASTIAN;inscris sub semnatura privata nr 130 PAD din 13.07.2020, emis de MESTERU IONUT-SEBASTIAN;act administrativ nr 17586 din 08.07.2020, emis de BCPI CAMPINA;inscris sub semnatura privata nr 130 nota inreg din 13.07.2020, emis de MESTERU IONUT-SEBASTIAN;inscris sub semnatura privata nr 130 memoriu din 13.07.2020, emis de MESTERU IONUT-SEBASTIAN);		
B7	se actualizeaza informatiile cadastrale in sensul ca adresa actuala a imobilului este Mun. Câmpina, Al Aleea Luminii, Nr. 6, Jud. Prahova, conform documentatiei tehnice avizate	A1
B8	se repositioneaza imobilul, conform documentatiei tehnice avizate	A1

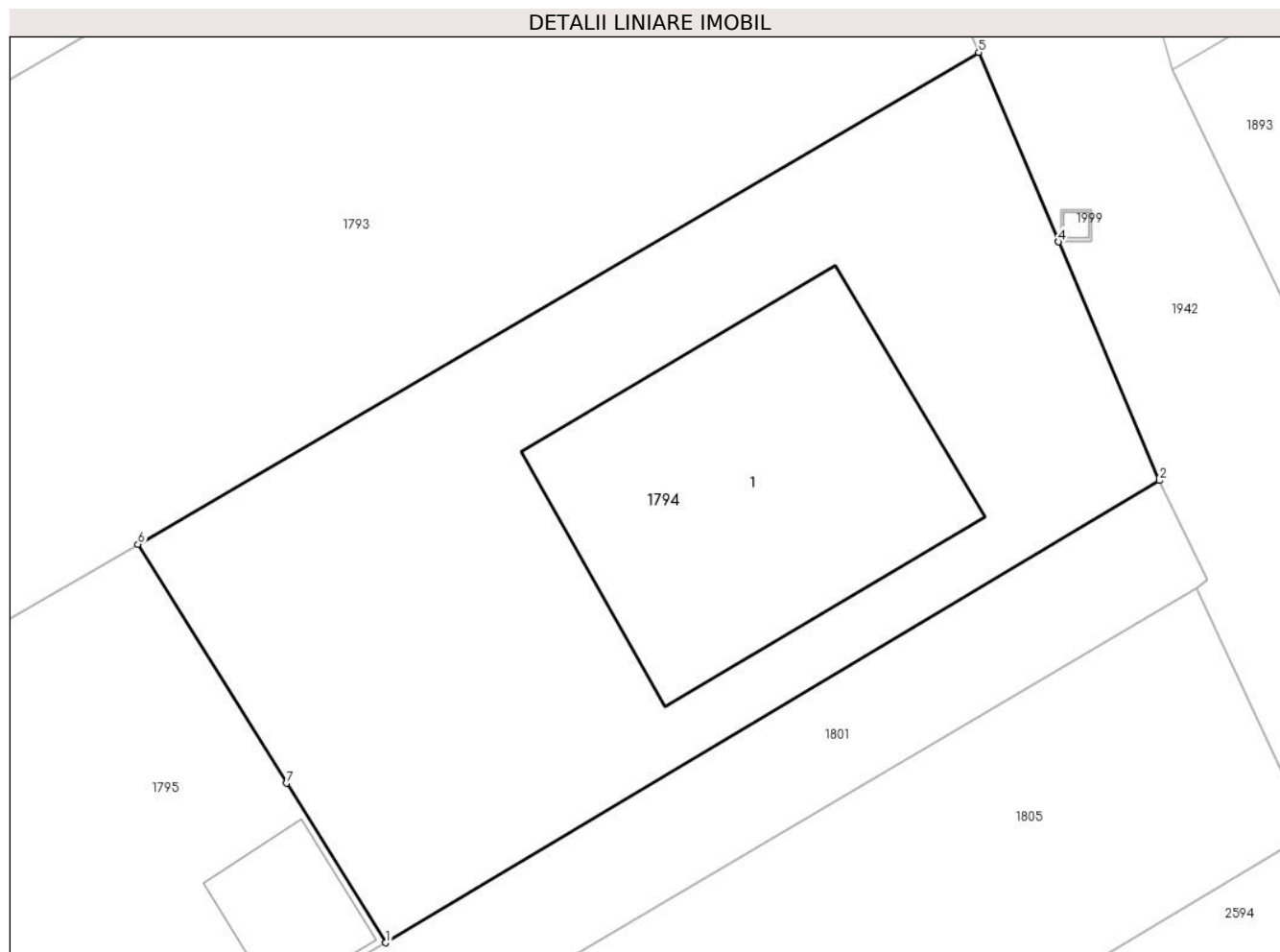
C. Partea III. SARCINI .

Inscrieri privind dezmembramintele dreptului de proprietate, drepturi reale de garanție și sarcini	Referințe
NU SUNT	

Teren

Nr cadastral	Suprafața (mp)*	Observații / Referințe
21663	Din acte: 472 Masurata: 459	

* Suprafața este determinată în planul de proiecție Stereo 70.



Date referitoare la teren

Crt	Categorie folosință	Intravilan	Suprafața (mp)	Tarla	Parcelă	Nr. topo	Observații / Referințe
1	curți constructii	DA	459	68	3713	-	

Date referitoare la construcții

Crt	Număr	Destinație construcție	Supraf. (mp)	Situație juridică	Observații / Referințe
A1.1	21663-C1	construcții de locuințe	Din acte: 0 Masurata: 114	Fara acte	Nr. niveluri:2; S. construita la sol:114 mp;

Lungime Segmente

1) Valorile lungimilor segmentelor sunt obținute din proiecție în plan.

Punct început	X / Y	Punct sfârșit	X / Y	Lungime segment (** (m)
1	557.379,128 404.501,606	2	557.404,224 404.516,595	29.231
2	557.404,224 404.516,595	3	557.400,956 404.524,335	8.402
3	557.400,956 404.524,335	4	557.400,954 404.524,34	0.005

Punct început	X / Y	Punct sfârșit	X / Y	Lungime segment (** (m)
4	557.400,954 404.524,34	5	557.398,361 404.530,483	6.668
5	557.398,361 404.530,483	6	557.371,094 404.514,533	31.589
6	557.371,094 404.514,533	7	557.375,913 404.506,779	9.129
7	557.375,913 404.506,779	1	557.379,128 404.501,606	6.091

** Lungimile segmentelor sunt determinate în planul de proiecție Stereo 70 și sunt rotunjite la 1 milimetru.

*** Distanța dintre puncte este formată din segmente cumulate ce sunt mai mici decât valoarea 1 milimetru.

**DATE DESPRE IMOBILUL NR. 1795**

Oficiul de Cadastru și Publicitate Imobiliară PRAHOVA
Biroul de Cadastru și Publicitate Imobiliară Câmpina

A. Partea I. Descrierea imobilului

TEREN Intravilan

Nr. CF vechi:2658
Nr. cadastral vechi:3361

Adresa: Loc. Câmpina, Bdul Carol I, Nr. 198E, Jud. Prahova

Nr. Crt	Nr cadastral Nr. topografic	Suprafața* (mp)	Observații / Referințe
A1	27518	Din acte: 469 Masurata: 490	Sector cadastral:14 Teren imprejmuit;

B. Partea II. Proprietari și acte

Inscrieri privitoare la dreptul de proprietate și alte drepturi reale	Referințe	
20569 / 12/09/2017		
Act Notarial nr. 3141, din 07/09/2017 emis de NP Ivan Mihaela;		
B5	se respinge cererea cu privire la intabularea dreptului de proprietate in baza actului de partaj voluntar aut nr 3141/07.09.2017 NP Mihaela Ivan pentru motivele aratate	A1
9200 / 05/04/2018		
Act Notarial nr. 34, din 05/04/2018 emis de NP Ivan Mihaela;		
B6	se noteaza incheierea de rectificare 34/05.04.2018, in sensul ca numele corect al proprietarului de sub B2.2 este MANTA EDUARD CRISTIAN	A1
Act Notarial nr. 3141, din 07/09/2017 emis de NP Ivan Mihaela;		
B7	Intabulare, drept de PROPRIETATEpartaj pentru terenul in suprafata de 169 mp din suprafata de 469 mp, dobandit prin Conventie, cota actuala 169/469, cota initiala 169/469	A1
	1) MANTA NICOLETA 2) MANTA EDUARD CRISTIAN	
11002 / 26/04/2018		
Act Administrativ nr. 9200, din 05/04/2018 emis de BCPI CAMPINA;		
B8	se indreapta din oficiu eroarea materiala strecurata in incheierea nr. 9200/05.04.2018, in sensul ca proprietari ai imobilului sunt: MANTA NICOLETA si MANTA EDUARD-CRISTIAN- pentru terenul in suprafata de 169 mp din suprafata de 469 mp, si HODOR ANDREEA-CRISTINA - pentru terenul in suprafata de 300 din suprafata de 469 mp	A1
Act Notarial nr. 3141, din 07/09/2017 emis de NP Ivan Mihaela (; act administrativ nr 9200 din 05.04.2018, emis de BCPI CAMPINA);		
B9	Intabulare, drept de PROPRIETATEpartaj pentru terenul in suprafata de 300 mp din suprafata de 469 mp, dobandit prin Conventie, cota actuala 300/469, cota initiala 300/469	A1
	1) HODOR ANDREEA-CRISTINA	
14584 / 31/05/2018		
Act Administrativ nr. 12364, din 10/05/2018 emis de PRIMARIA MUN. CAMPINA (; act administrativ nr 11002 din 26.04.2018, emis de BCPI CAMPINA);		
B10	se actualizeaza informatiile cadastrale in sensul mentionarii tarlalei 68 si parcelei A 3712, conform documentatiei tehnice avizate	A1
B11	se repositioneaza imobilul conform documentatiei tehnice avizate	A1
22849 / 27/08/2018		
Act Administrativ nr. C8202, din 27/08/2018 emis de OCPI PRAHOVA;		
B12	se noteaza referatul de admitere privind documentatia de dezmembrare a imobilului	A1

C. Partea III. SARCINI

Inscrieri privind dezmembramintele dreptului de proprietate, drepturi reale de garanție și sarcini	Referințe
9200 / 05/04/2018	
Act Administrativ nr. DZ 138783, din 29/06/2011 emis de CONS.LOC AL MUN. CAMPINA (; SERVICIUL COMUNITAR LOCAL DE EVIDENTA POPULATIEI. STARE CIVILA);	

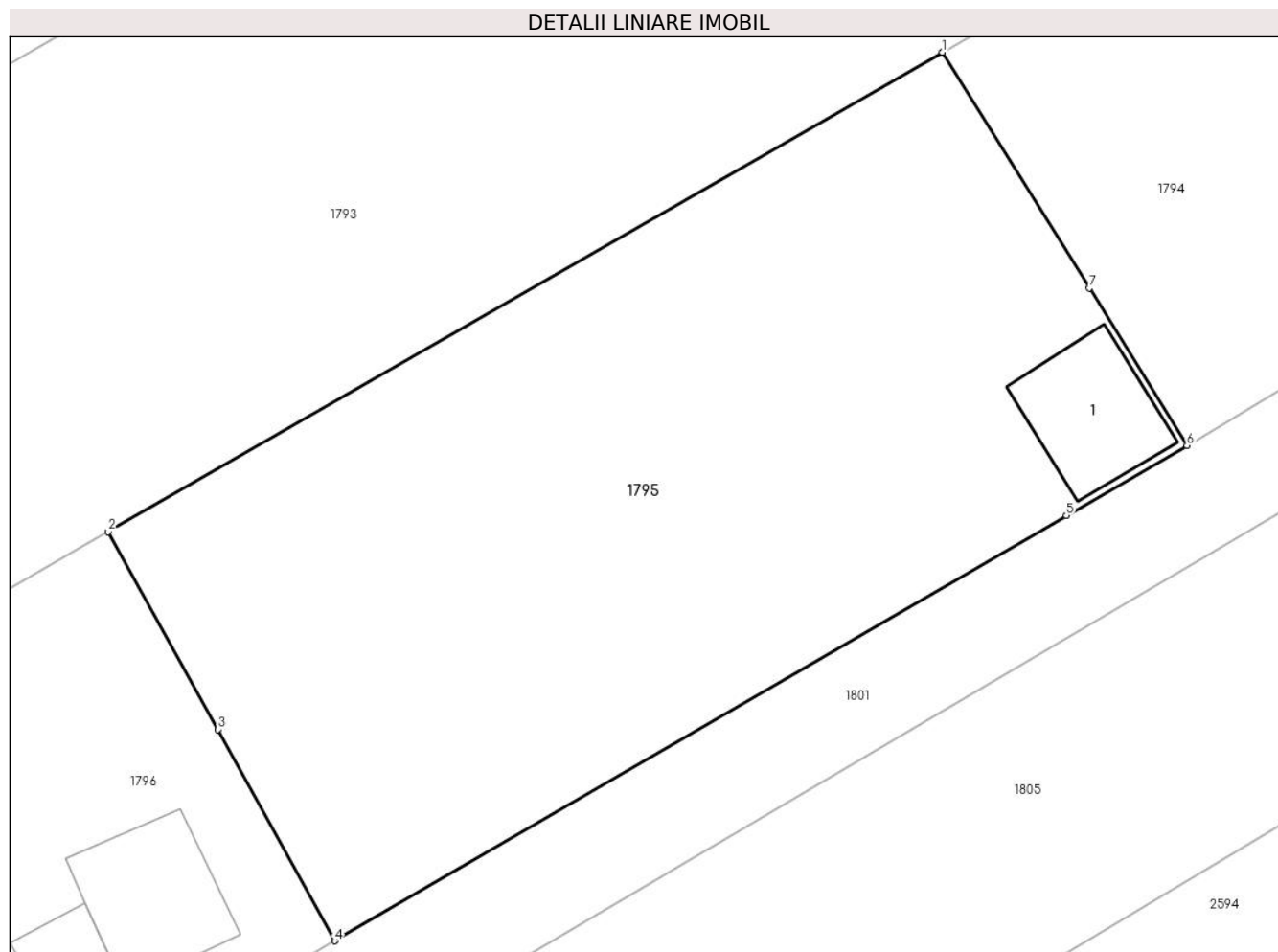
Inscrieri privind dezmembramintele dreptului de proprietate, drepturi reale de garanție și sarcini		Referințe
C2	se radiaza obligatia de intretinere pentru cota cumparata conform contractului de vanzare cumparare nr.677/2006 NP Savulescu Vasile, constituita in favoarea lui CONSTANTIN GEORGETA,	A1

Anexa Nr. 1 La Partea I

Teren

Nr cadastral	Suprafața (mp)*	Observații / Referințe
27518	Din acte: 469 Masurata: 490	

* Suprafața este determinată în planul de proiecție Stereo 70.



Date referitoare la teren

Crt	Categorie folosință	Intra vilan	Suprafața (mp)	Tarla	Parcelă	Nr. topo	Observații / Referințe
1	curți constructii	DA	27	68	3712	-	
2	arabil	DA	463	68	3712	-	

Date referitoare la construcții

Crt	Număr	Destinație construcție	Supraf. (mp)	Situație juridică	Observații / Referințe
A1.1	27518-C1	constructii anexa	Din acte: 0 Masurata: 17	Fara acte	Nr. niveluri:1; S. construita la sol:17 mp;

Lungime Segmente

1) Valorile lungimilor segmentelor sunt obținute din proiecție în plan.

Punct început	X / Y	Punct sfârșit	X / Y	Lungime segment (** (m)
1	557.371,094 404.514,533	2	557.343,676 404.498,768	31.627
2	557.343,676 404.498,768	3	557.347,273 404.492,269	7.428

Punct început	X / Y	Punct sfârșit	X / Y	Lungime segment (** (m)
3	557.347,273 404.492,269	4	557.351,121 404.485,316	7.947
4	557.351,121 404.485,316	5	557.375,167 404.499,302	27.818
5	557.375,167 404.499,302	6	557.379,128 404.501,606	4.582
6	557.379,128 404.501,606	7	557.375,913 404.506,779	6.091
7	557.375,913 404.506,779	1	557.371,094 404.514,533	9.129

** Lungimile segmentelor sunt determinate în planul de proiecție Stereo 70 și sunt rotunjite la 1 milimetru.

*** Distanța dintre puncte este formată din segmente cumulate ce sunt mai mici decât valoarea 1 milimetru.

**DATE DESPRE IMOBILUL NR. 1796**

Oficiul de Cadastru și Publicitate Imobiliară PRAHOVA
Biroul de Cadastru și Publicitate Imobiliară Câmpina

A. Partea I. Descrierea imobilului

TEREN Intravilan

Nr. CF vechi:2657
Nr. cadastral vechi:3334

Adresa: Loc. Câmpina, Bdul Carol I, Nr. 198D, Jud. Prahova

Nr. Crt	Nr cadastral Nr. topografic	Suprafața* (mp)	Observații / Referințe
A1	27520	Din acte: 462 Masurata: 470	Sector cadastral:14 Teren imprejmuit;

B. Partea II. Proprietari și acte

Inscrieri privitoare la dreptul de proprietate și alte drepturi reale		Referințe
9198 / 05/04/2018		
Act Notarial nr. 3141, din 07/09/2017 emis de Ivan Mihaela;		
B7	Intabulare, drept de PROPRIETATEpartaj, dobandit prin Conventie, cota actuala 1/1, cota initiala 1/1 1) MANTA EDUARD CRISTIAN 2) MANTA NICOLETA	A1
14586 / 31/05/2018		
Act Administrativ nr. 12364, din 10/05/2018 emis de PRIMARIA MUN. CAMPINA (; act administrativ nr 9198 din 05.04.2018, emis de BCPI CAMPINA);		
B8	se repositioneaza imobilul conform documentatiei tehnice avizate	A1
B9	se actualizeaza informatiile cadastrale conform documentatiei tehnice avizate, in sensul ca imobilul se afla in tarla 68, parcela A 3711	A1

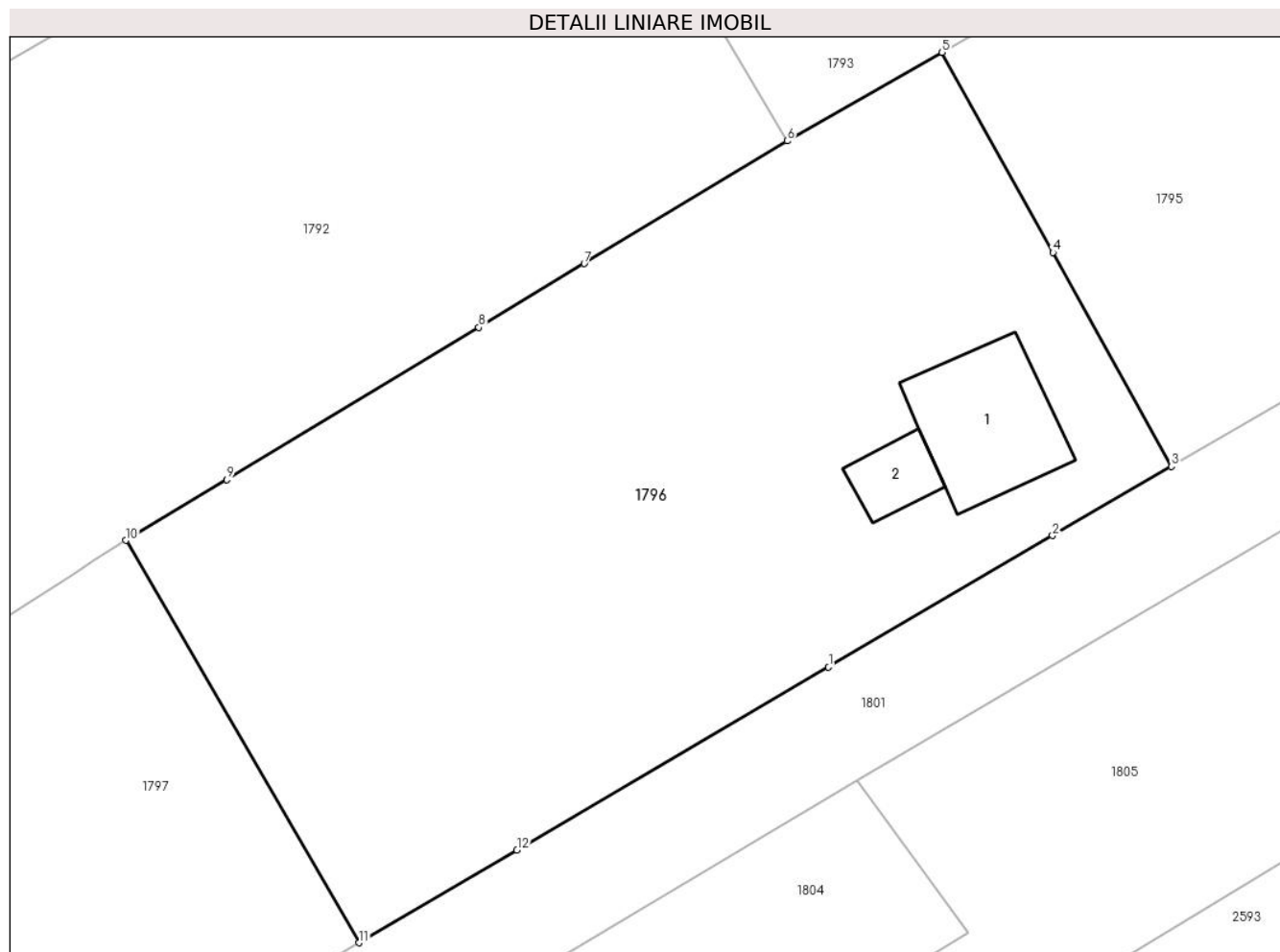
C. Partea III. SARCINI

Inscrieri privind dezmembramintele dreptului de proprietate, drepturi reale de garanție și sarcini		Referințe
9198 / 05/04/2018		
Act Administrativ nr. certificat de dedes seria DZ nr 138783, din 29/06/2011 emis de Primaria Campina;		
C2	se radiaza obligatia de intretinere constituita in favoarea lui Constantin Georgeta si inscisa prin incheierea nr 1122/2006 sub C1 intrucat beneficiara a decedat	A1

Teren

Nr cadastral	Suprafața (mp)*	Observații / Referințe
27520	Din acte: 462 Masurata: 470	

* Suprafața este determinată în planul de proiecție Stereo 70.



Date referitoare la teren

Crt	Categorie folosință	Intra vilan	Suprafața (mp)	Tarla	Parcelă	Nr. topo	Observații / Referințe
1	curți constructii	DA	79	68	3711	-	
2	arabil	DA	391	68	3711	-	

Date referitoare la construcții

Crt	Număr	Destinație construcție	Supraf. (mp)	Situație juridică	Observații / Referințe
A1.1	27520-C1	construcții de locuințe	Din acte: 0 Masurata: 19	Fara acte	Nr. niveluri:1; S. construita la sol:19 mp;
A1.2	27520-C2	construcții anexa	Din acte: 0 Masurata: 6	Fara acte	Nr. niveluri:1; S. construita la sol:6 mp;

Lungime Segmente

1) Valorile lungimilor segmentelor sunt obținute din proiecție în plan.

Punct început	X / Y	Punct sfârșit	X / Y	Lungime segment (** (m)
1	557.339,984 404.478,794	2	557.347,262 404.483,067	8.44
2	557.347,262 404.483,067	3	557.351,121 404.485,316	4.467

Punct început	X / Y	Punct sfârșit	X / Y	Lungime segment (** (m)
3	557.351,121 404.485,316	4	557.347,273 404.492,269	7.947
4	557.347,273 404.492,269	5	557.343,676 404.498,768	7.428
5	557.343,676 404.498,768	6	557.338,639 404.495,889	5.802
6	557.338,639 404.495,889	7	557.332,046 404.491,904	7.704
7	557.332,046 404.491,904	8	557.328,617 404.489,831	4.007
8	557.328,617 404.489,831	9	557.320,427 404.484,888	9.566
9	557.320,427 404.484,888	10	557.317,154 404.482,912	3.823
10	557.317,154 404.482,912	11	557.324,726 404.469,836	15.11
11	557.324,726 404.469,836	12	557.329,856 404.472,848	5.949
12	557.329,856 404.472,848	1	557.339,984 404.478,794	11.744

** Lungimile segmentelor sunt determinate în planul de proiecție Stereo 70 și sunt rotunjite la 1 milimetru.

*** Distanța dintre puncte este formată din segmente cumulate ce sunt mai mici decât valoarea 1 milimetru.

**DATE DESPRE IMOBILUL NR. 1797**

Oficiul de Cadastru și Publicitate Imobiliară PRAHOVA
Biroul de Cadastru și Publicitate Imobiliară Câmpina

A. Partea I. Descrierea imobilului

Nr. CF vechi:1373(e:1373)

Nr. cadastral vechi:1808

TEREN Intravilan

Adresa: Loc. Câmpina, Bdul Carol I, Nr. 198C, Jud. Prahova

Nr. Crt	Nr cadastral Nr. topografic	Suprafața* (mp)	Observații / Referințe
A1	23854	Din acte: 439 Masurata: 445	Sector cadastral:14 Teren imprejmuit;

B. Partea II. Proprietari și acte

Inscrieri privitoare la dreptul de proprietate și alte drepturi reale		Referințe
3349 / 30/09/2002		
Contract De Vanzare-Cumparare nr. 1806, din 25/03/2002 emis de NP Ivan Mihaela;		
B1	Intabulare, drept de PROPRIETATEcumparare ca bun comun, dobandit prin Conventie, cota actuala 1/1, cota initiala 1/1 1) SOLDAN LIVIU 2) SOLDAN SILVICA GABRIELA	A1
34145 / 12/11/2015		
Act Administrativ nr. 31280, din 14/10/2015 emis de OCPI PRAHOVA;		
B2	se noteaza repositionarea imobilului conform documentatiei tehnice avizate	A1
3665 / 09/02/2018		
Act Administrativ nr. 28563, din 15/12/2017 emis de OCPI Prahova;		
B3	se respinge cererea cu privire la repositionarea imobilului ptr motivele aratate	A1
11839 / 07/05/2018		
Act Administrativ nr. 28563, din 15/12/2017 emis de OCPI Prahova;		
B4	se noteaza repositionarea imobilului conform documentatiei tehnice avizate	A1

C. Partea III. SARCINI .

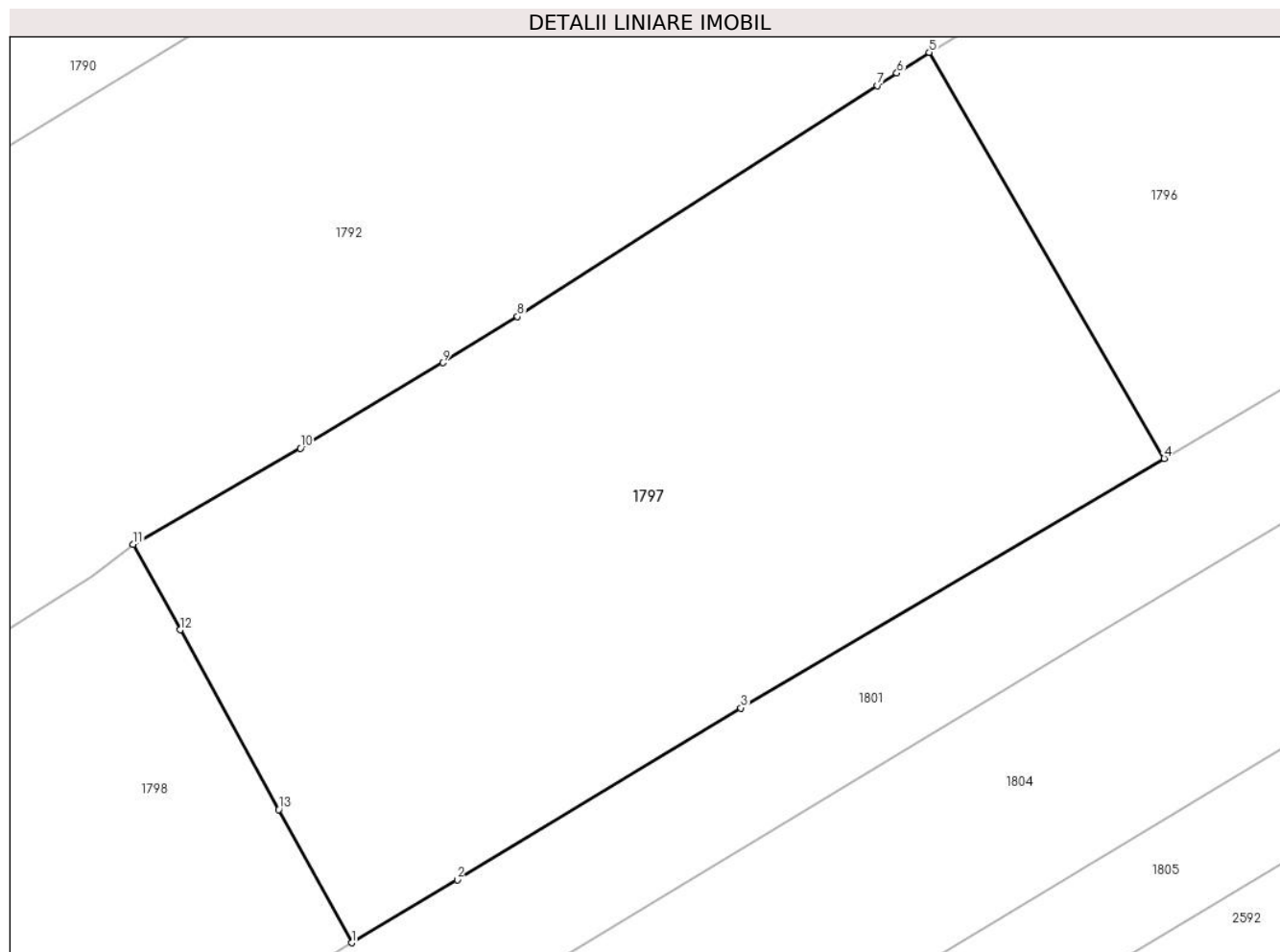
Inscrieri privind dezmembramintele dreptului de proprietate, drepturi reale de garanție și sarcini	Referințe
NU SUNT	

Anexa Nr. 1 La Partea I

Teren

Nr cadastral	Suprafața (mp)*	Observații / Referințe
23854	Din acte: 439 Masurata: 445	

* Suprafața este determinată în planul de proiecție Stereo 70.



Date referitoare la teren

Crt	Categorie folosință	Intra vilan	Suprafața (mp)	Tarla	Parcelă	Nr. topo	Observații / Referințe
1	arabil	DA	445	68	3710	-	

Lungime Segmente

1) Valorile lungimilor segmentelor sunt obținute din proiecție în plan.

Punct început	X / Y	Punct sfârșit	X / Y	Lungime segment (** (m)
1	557.298,55 404.454,23	2	557.301,951 404.456,258	3.96
2	557.301,951 404.456,258	3	557.311,093 404.461,794	10.688
3	557.311,093 404.461,794	4	557.324,726 404.469,836	15.828
4	557.324,726 404.469,836	5	557.317,154 404.482,912	15.11
5	557.317,154 404.482,912	6	557.316,114 404.482,245	1.236

Punct început	X / Y	Punct sfârșit	X / Y	Lungime segment (** (m)
6	557.316,114 404.482,245	7	557.315,487 404.481,842	0.745
7	557.315,487 404.481,842	8	557.303,891 404.474,403	13.777
8	557.303,891 404.474,403	9	557.301,484 404.472,914	2.83
9	557.301,484 404.472,914	10	557.296,899 404.470,16	5.349
10	557.296,899 404.470,16	11	557.291,506 404.467,061	6.22
11	557.291,506 404.467,061	12	557.293,021 404.464,308	3.142
12	557.293,021 404.464,308	13	557.296,196 404.458,52	6.602
13	557.296,196 404.458,52	1	557.298,55 404.454,23	4.893

** Lungimile segmentelor sunt determinate în planul de proiecție Stereo 70 și sunt rotunjite la 1 milimetru.

*** Distanța dintre puncte este formată din segmente cumulate ce sunt mai mici decât valoarea 1 milimetru.

**DATE DESPRE IMOBILUL NR. 1798**

Oficiul de Cadastru și Publicitate Imobiliară PRAHOVA
Biroul de Cadastru și Publicitate Imobiliară Câmpina

A. Partea I. Descrierea imobilului

TEREN Intravilan

Adresa: Loc. Câmpina, Bdul Carol I, Nr. 198B, Jud. Prahova

Nr. Crt	Nr cadastral Nr. topografic	Suprafața* (mp)	Observații / Referințe
A1	28289	Din acte: 547 Masurata: 530	Sector cadastral:14 Teren imprejmuit;

Construcții

Crt	Nr cadastral Nr. topografic	Adresa	Observații / Referințe
A1.1	28289-C1	Loc. Câmpina, Bdul Carol I, Nr. 198B, Jud. Prahova	Nr. niveluri:1; S. construita la sol:97 mp; S. construita desfasurata:97 mp;
A1.2	28289-C2	Loc. Câmpina, Bdul Carol I, Nr. 198B, Jud. Prahova	Nr. niveluri:2; S. construita la sol:14 mp; Sc desf. S+P = 28.00mp.

B. Partea II. Proprietari și acte

Inscrieri privitoare la dreptul de proprietate și alte drepturi reale		Referințe
13420 / 29/05/2019		
Act Notarial nr. 2805, din 24/05/2019 emis de NP Pop Mihaela Cristina;		
B2	Intabulare, drept de PROPRIETATEcumparare ca bun comun, dobandit prin Conventie, cota actuala 1/1, cota initiala 1/1 1) NESTOR NICOLAE 2) NESTOR AURELIA	A1, A1.1, A1.2
14544 / 10/06/2019		
Act Administrativ nr. 13420, din 29/05/2019 emis de BCPI CAMPINA;		
B3	se indreapta din oficiu eroarea materiala strecurata in incheierea nr. 13420 din 29.05.2019, in sensul mentioanrii corecte a numelui proprietarei de sub B2.2, si anume: NESTOR AURELIA, si nu Nistor Aurelia, cum din eroare a fost scris	A1, A1.1, A1.2

C. Partea III. SARCINI

Inscrieri privind dezmembramintele dreptului de proprietate, drepturi reale de garanție și sarcini		Referințe
15349 / 19/06/2019		
Act Administrativ nr. D10 887778, din 30/05/2019 emis de CONSILIUL LOCAL CAMPINA;		
C2	se radiaza dreptul de uzufruct viager constituit in favoarea lui Brinzea Marioara si in scris prin incheierea nr 13420/2019 sub C1 intrucat beneficiara a decedat	A1, A1.1, A1.2

Teren

Nr cadastral	Suprafața (mp)*	Observații / Referințe
28289	Din acte: 547 Masurata: 530	

* Suprafața este determinată în planul de proiecție Stereo 70.



Date referitoare la teren

Crt	Categorie folosință	Intra vilan	Suprafața (mp)	Tarla	Parcelă	Nr. topo	Observații / Referințe
1	curți constructii	DA	363	68	3708	-	
2	arabil	DA	167	68	3709	-	

Date referitoare la construcții

Crt	Număr	Destinație construcție	Supraf. (mp)	Situație juridică	Observații / Referințe
A1.1	28289-C1	construcții de locuințe	Din acte: 0 Masurata: 97	Cu acte	Nr. niveluri:1; S. construita la sol:97 mp; S. construita desfasurata:97 mp;
A1.2	28289-C2	construcții anexa	Din acte: 0 Masurata: 14	Cu acte	Nr. niveluri:2; S. construita la sol:14 mp; Sc desf. S+P = 28.00mp.

Lungime Segmente

1) Valorile lungimilor segmentelor sunt obținute din proiecție în plan.

Punct început	X / Y	Punct sfârșit	X / Y	Lungime segment (** (m)
1	557.268,017 404.434,875	2	557.274,282 404.439,158	7.589
2	557.274,282 404.439,158	3	557.277,985 404.441,481	4.371

Punct început	X / Y	Punct sfârşit	X / Y	Lungime segment (** (m)
3	557.277,985 404.441,481	4	557.286,555 404.446,905	10.142
4	557.286,555 404.446,905	5	557.298,55 404.454,23	14.055
5	557.298,55 404.454,23	6	557.296,196 404.458,52	4.893
6	557.296,196 404.458,52	7	557.293,021 404.464,308	6.602
7	557.293,021 404.464,308	8	557.291,506 404.467,061	3.142
8	557.291,506 404.467,061	9	557.290,175 404.466,055	1.668
9	557.290,175 404.466,055	10	557.280,723 404.460,036	11.206
10	557.280,723 404.460,036	11	557.280,169 404.459,684	0.656
11	557.280,169 404.459,684	12	557.278,588 404.458,682	1.872
12	557.278,588 404.458,682	13	557.269,75 404.453,49	10.25
13	557.269,75 404.453,49	14	557.259,997 404.447,507	11.442
14	557.259,997 404.447,507	1	557.268,017 404.434,875	14.963

** Lungimile segmentelor sunt determinate în planul de proiecție Stereo 70 și sunt rotunjite la 1 milimetru.

*** Distanța dintre puncte este formată din segmente cumulate ce sunt mai mici decât valoarea 1 milimetru.

**DATE DESPRE IMOBILUL NR. 1799**

Oficiul de Cadastru și Publicitate Imobiliară PRAHOVA
Biroul de Cadastru și Publicitate Imobiliară Câmpina

A. Partea I. Descrierea imobilului

TEREN Intravilan

Nr. CF vechi:1373(e:11463)

Nr. cadastral vechi:1807

Adresa: Loc. Câmpina, Bdul Carol I, Nr. 198A, Jud. Prahova

Nr. Crt	Nr cadastral Nr. topografic	Suprafața* (mp)	Observații / Referințe
A1	23479	Din acte: 217 Masurata: 225	Sector cadastral:14 Teren imprejmuit;

Construcții

Crt	Nr cadastral Nr. topografic	Adresa	Observații / Referințe
A1.1	23479-C1	Loc. Câmpina, Bdul Carol I, Nr. 198A, Jud. Prahova	Nr. niveluri:1; S. construita la sol:128 mp;

B. Partea II. Proprietari și acte

Inscrieri privitoare la dreptul de proprietate și alte drepturi reale		Referințe
3349 / 30/09/2002		
Contract De Vanzare-Cumparare nr. 1806, din 25/03/2002 emis de NP Ivan M.Campina;		
B1	Intabulare, drept de PROPRIETATEcumparare ca bun comun, dobandit prin Conventie, cota actuala 1/1, cota initiala 1/1 1) SOLDAN LIVIU 2) SOLDAN SILVICA-GABRIELA	A1, A1.1
2857 / 24/02/2010		
Registrul Cadastral al Imobilelor PRIMARIA CAMPINA (; proces-verbal receptie nr. 4269/02-MAR-10 emis de PRIMARIA MUN.CAMPINA);		
B3	Intabulare, drept de PROPRIETATEpentru amenajare mansarda in pod existent, dobandit prin Construire, cota actuala 1/1, cota initiala 1/1 1) SOLDAN LIVIU 2) SOLDAN SILVICA GABRIELA	A1.1
34142 / 12/11/2015		
Act Administrativ nr. 31280, din 14/10/2015 emis de OCPI PRAHOVA;		
B4	se noteaza repositionarea imobilului, conform documentatiei tehnice avizate	A1, A1.1
3664 / 09/02/2018		
Act Administrativ nr. 28563, din 15/12/2017 emis de OCPI Prahova;		
B5	se respinge cererea avand ca obiect repositionarea imobilului, pentru motivele aratate	A1, A1.1
11842 / 07/05/2018		
Act Administrativ nr. 3664, din 09/03/2018 emis de OCPI Prahova;		
B6	se respinge cererea cu privire la actualizarea informatiilor cadastrale-modificare limite - ptr motivele aratate	A1, A1.1

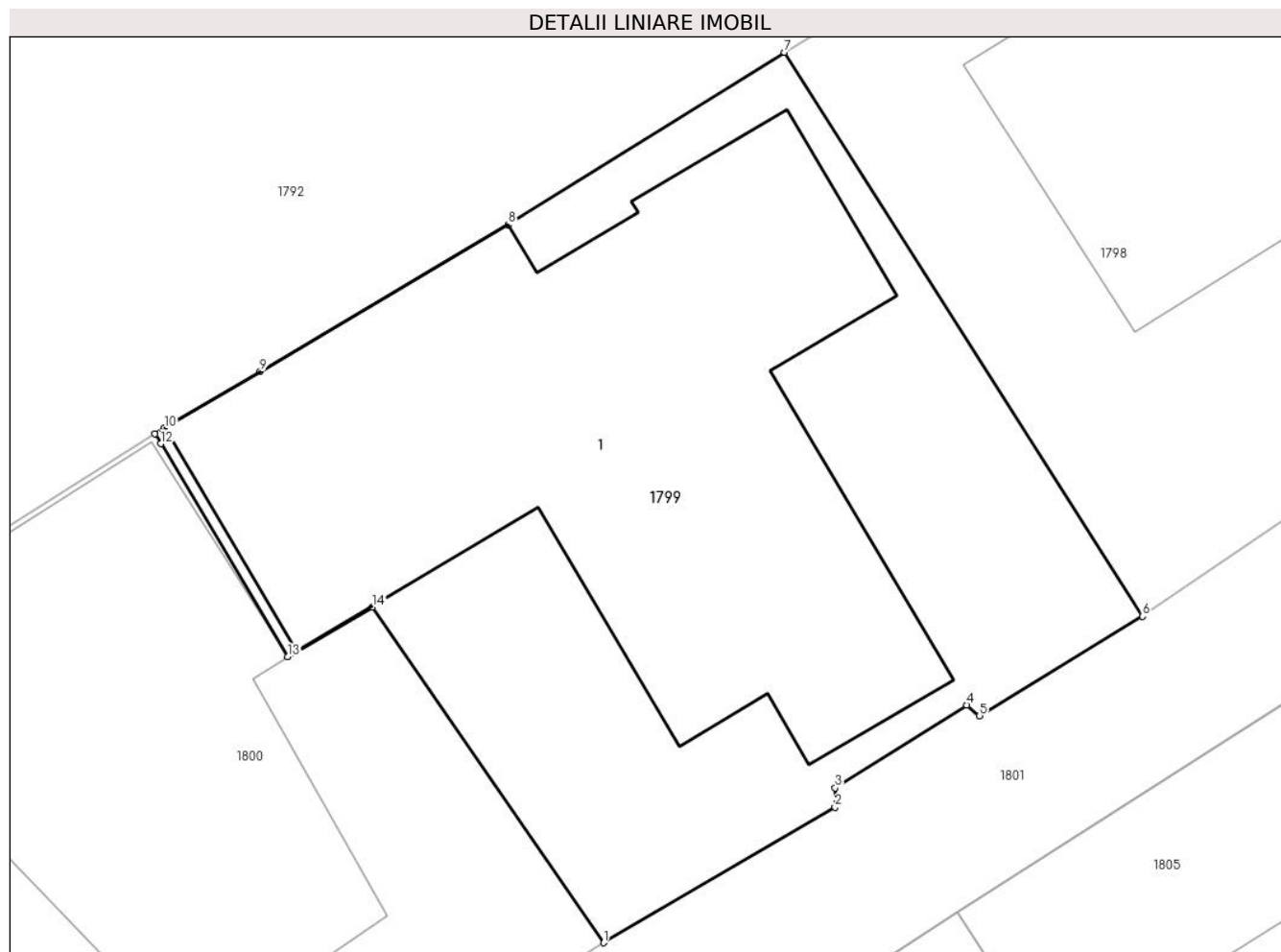
C. Partea III. SARCINI .

Inscrieri privind dezmembramintele dreptului de proprietate, drepturi reale de garanție și sarcini	Referințe
NU SUNT	

Teren

Nr cadastral	Suprafața (mp)*	Observații / Referințe
23479	Din acte: 217 Masurata: 225	

* Suprafața este determinată în planul de proiecție Stereo 70.



Date referitoare la teren

Crt	Categorie folosință	Intra vilan	Suprafața (mp)	Tarla	Parcelă	Nr. topo	Observații / Referințe
1	curți constructii	DA	225	68	3706, 3707	-	

Date referitoare la construcții

Crt	Număr	Destinație construcție	Supraf. (mp)	Situație juridică	Observații / Referințe
A1.1	23479-C1	construcții de locuințe	128	Cu acte	Nr. niveluri:1; S. construita la sol:128 mp;

Lungime Segmente

1) Valorile lungimilor segmentelor sunt obținute din proiecție în plan.

Punct început	X / Y	Punct sfârșit	X / Y	Lungime segment (** (m)
1	557.255,945 404.427,561	2	557.261,129 404.430,596	6.007
2	557.261,129 404.430,596	3	557.261,131 404.431,033	0.437
3	557.261,131 404.431,033	4	557.264,08 404.432,887	3.483

Punct început	X / Y	Punct sfârșit	X / Y	Lungime segment (** (m)
4	557.264,08 404.432,887	5	557.264,366 404.432,646	0.374
5	557.264,366 404.432,646	6	557.268,017 404.434,875	4.278
6	557.268,017 404.434,875	7	557.259,997 404.447,507	14.963
7	557.259,997 404.447,507	8	557.253,807 404.443,646	7.295
8	557.253,807 404.443,646	9	557.248,248 404.440,36	6.458
9	557.248,248 404.440,36	10	557.246,102 404.439,092	2.493
10	557.246,102 404.439,092	11	557.245,89 404.438,967	0.246
11	557.245,89 404.438,967	12	557.246,027 404.438,741	0.264
12	557.246,027 404.438,741	13	557.248,866 404.433,973	5.549
13	557.248,866 404.433,973	14	557.250,767 404.435,081	2.2
14	557.250,767 404.435,081	1	557.255,945 404.427,561	9.13

** Lungimile segmentelor sunt determinate în planul de proiecție Stereo 70 și sunt rotunjite la 1 milimetru.

*** Distanța dintre puncte este formată din segmente cumulate ce sunt mai mici decât valoarea 1 milimetru.

**DATE DESPRE IMOBILUL NR. 1800**

Oficiul de Cadastru și Publicitate Imobiliară PRAHOVA
Biroul de Cadastru și Publicitate Imobiliară Câmpina

A. Partea I. Descrierea imobilului

TEREN Intravilan

Nr. CF vechi:2656
Nr. cadastral vechi:3333

Adresa: Loc. Câmpina, Bdul Carol I, Nr. 198, Jud. Prahova

Nr. Crt	Nr cadastral Nr. topografic	Suprafața* (mp)	Observații / Referințe
A1	27519	170	Sector cadastral:14 Teren imprejmuit;

Construcții

Crt	Nr cadastral Nr. topografic	Adresa	Observații / Referințe
A1.1	27519-C1	Loc. Câmpina, Bdul Carol I, Nr. 198, Jud. Prahova	Nr. niveluri:2; S. construita la sol:82 mp;

B. Partea II. Proprietari și acte

Inscrieri privitoare la dreptul de proprietate și alte drepturi reale		Referințe
20570 / 12/09/2017		
Act Notarial nr. 3141, din 07/09/2017 emis de NP Ivan Mihaela;		
B9	se respinge cererea cu privire la inscrierea dreptului de proprietate in favoarea lui MANTA NICOLETA si MANTA EDUARD CRISTIAN, ptr motivele aratate	A1, A1.1
9195 / 05/04/2018		
Act Notarial nr. 34, din 05/04/2018 emis de Ivan Mihaela;		
B10	se noteaza incheierea de rectificare 34/05.04.2018, in sensul ca numele corect al proprietarului de sub B3.2 respectiv B4.2 este MANTA EDUARD CRISTIAN	A1, A1.1
Act Notarial nr. 3141, din 07/09/2017 emis de NP Ivan Mihaela;		
B11	Intabulare, drept de PROPRIETATEpartaj, dobandit prin Conventie, cota actuala 1/1, cota initiala 1/1 1) MANTA EDUARD CRISTIAN 2) MANTA NICOLETA	A1, A1.1

C. Partea III. SARCINI

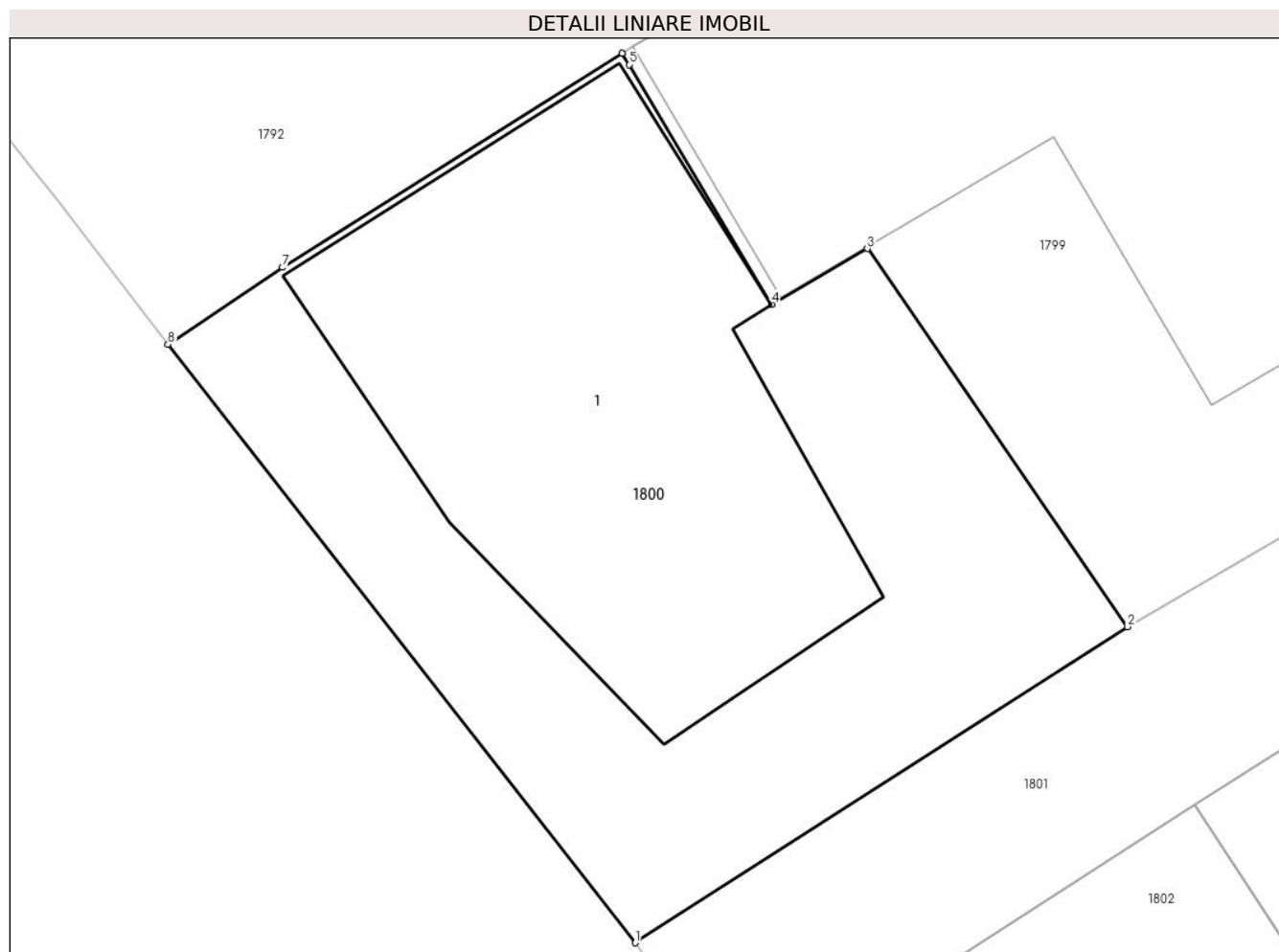
Inscrieri privind dezmembramintele dreptului de proprietate, drepturi reale de garanție și sarcini		Referințe
9195 / 05/04/2018		
Act Administrativ nr. DZ 138783, din 29/06/2011 emis de COMISIA LOCAL AL MUN. CAMPINA (; SERVICIUL PUBLIC COMUNITAR LOCAL DE EVIDENTA POPULATIEI STARE CIVILA);		
C2	se radiaza obligatia de intretinere pentru cota cumparata conform contractului de vanzare cumparare nr.677/2006 NP Savulescu Vasile, constituita in favoarea lui CONSTANTIN GEORGETA, inscrisa prin inch. 1122/2006, intrucat beneficiara acetui drept a decedat	A1, A1.1

Anexa Nr. 1 La Partea I

Teren

Nr cadastral	Suprafața (mp)*	Observații / Referințe
27519	170	

* Suprafața este determinată în planul de proiecție Stereo 70.



Date referitoare la teren

Crt	Categorie folosință	Intravilan	Suprafața (mp)	Tarla	Parcelă	Nr. topo	Observații / Referințe
1	curți constructii	DA	170	68	3706	-	

Date referitoare la construcții

Crt	Număr	Destinație construcție	Supraf. (mp)	Situație juridică	Observații / Referințe
A1.1	27519-C1	construcții de locuințe	Din acte: 0 Masurata: 82	Cu acte	Nr. niveluri:2; S. construita la sol:82 mp;

Lungime Segmente

1) Valorile lungimilor segmentelor sunt obținute din proiecție în plan.

Punct început	X / Y	Punct sfârșit	X / Y	Lungime segment (** (m)
1	557.246,146 404.421,275	2	557.255,945 404.427,561	11.642
2	557.255,945 404.427,561	3	557.250,767 404.435,081	9.13
3	557.250,767 404.435,081	4	557.248,866 404.433,973	2.2
4	557.248,866 404.433,973	5	557.246,027 404.438,741	5.549

Punct început	X / Y	Punct sfârșit	X / Y	Lungime segment (** (m)
5	557.246,027 404.438,741	6	557.245,89 404.438,967	0.264
6	557.245,89 404.438,967	7	557.239,129 404.434,709	7.99
7	557.239,129 404.434,709	8	557.236,849 404.433,177	2.747
8	557.236,849 404.433,177	1	557.246,146 404.421,275	15.103

** Lungimile segmentelor sunt determinate în planul de proiecție Stereo 70 și sunt rotunjite la 1 milimetru.

*** Distanța dintre puncte este formată din segmente cumulate ce sunt mai mici decât valoarea 1 milimetru.



DATE DESPRE IMOBILUL NR. 1801

Oficiul de Cadastru și Publicitate Imobiliară PRAHOVA
Biroul de Cadastru și Publicitate Imobiliară Câmpina

A. Partea I. Descrierea imobilului

Nr. CF vechi:1374(e:1374)

Nr. cadastral vechi:1809

TEREN Intravilan

Adresa: Loc. Câmpina, Bdul Carol I, Nr. 198, Jud. Prahova

Nr. Crt	Nr cadastral Nr. topografic	Suprafața* (mp)	Observații / Referințe
A1	23853	Din acte: 697 Masurata: 673	Sector cadastral:14 Teren imprejmuit;

B. Partea II. Proprietari și acte

Inscrieri privitoare la dreptul de proprietate și alte drepturi reale		Referințe
3349 / 30/09/2002		
Contract De Vanzare-Cumparare nr. 1906, din 25/03/2002 emis de NP Ivan Mihaela (; act aditional autentificat sub nr.1669/18.03.2002 NP Ivan Mihaela, la actul de partaj vol.aut.nr. 1075/1974, transcris sub nr. 439/1974 NSL Campina);		
B1	Intabulare, drept de PROPRIETATEcumparare ca bun comun, dobandit prin Conventie, cota actuala 190/697, cota initiala 190/697 1) SOLDAN LIVIU 2) SOLDAN SILVICA GABRIELA , ptr. teren de 189,74 mp indiviz din 697 mp;	A1
B2	Intabulare, drept de PROPRIETATE, dobandit prin Conventie, cota actuala 82/697, cota initiala 163/697 1) RADULESCU ANA , in indiviziune cu B2.2, ptr. cota de teren de 163,15 mp indiviz din intreg; <i>OBSERVATII: (provenita din conversia CF 1374(e:1374))</i>	A1
34144 / 12/11/2015		
Act Administrativ nr. 31280, din 14/10/2015 emis de OCPI PRAHOVA;		
B5	se noteaza repositionarea imobilului, conform documentatiei tehnice avizate	A1
20560 / 12/09/2017		
Act Notarial nr. 3140, din 07/09/2017 emis de NP Ivan Mihaela;		
B6	se respinge cererea cu privire la intabularea dreptului de proprietate in baza actului de partaj voluntar aut nr 3141/07.09.2017 NP Mihaela Ivan pentru motivele aratate	A1
4132 / 14/02/2018		
Act Administrativ nr. 28563, din 15/12/2017 emis de OCPI Prahova;		
B7	se respinge cererea cu privire la actualizarea informatiilor cadastrale ptr motivele aratate	A1
9201 / 05/04/2018		
Act Notarial nr. 3140, din 07/09/2017 emis de NP Ivan Mihaela;		
B10	Intabulare, drept de PROPRIETATEcumparare ca bun propriu, dobandit prin Conventie, cota actuala 97/697, cota initiala 97/697 1) HODOR ANDREEA-CRISTINA , ptr cota de 1/3 din teren de 292,30 mp indiviz din 697 mp;	A1
B11	Intabulare, drept de PROPRIETATE, dobandit prin Conventie, cota actuala 195/697, cota initiala 195/697 1) MANTA NICOLETA 2) MANTA EDUARD CRISTIAN , soti, reinscrisi ptr cota de 2/3 din teren de 292,30 mp indiviz din 697 mp;	A1
9687 / 16/04/2018		
Act Notarial nr. 987, din 30/03/2018 emis de NP Mihaela Ivan (; act administrativ nr 4132 din 14.02.2018, emis de BCPI Campina);		
B12	se repositioneaza imobilul conform documentatiei tehnice avizate	A1
B13	se actualizeaza informatiile cadastrale in sensul modificarii suprafetei imobilului conform documentatiei tehnice avizate	A1
13410 / 29/05/2019		
Act Notarial nr. 2805, din 24/05/2019 emis de NP Pop Mihaela Cristina;		
B14	Intabulare, drept de PROPRIETATEcumparare ca bun comun pentru cota din teren de 163,5 mp indiviz din 652 mp, dobandit prin Conventie, cota actuala 82/652, cota initiala 82/652	A1

Inscrieri privitoare la dreptul de proprietate și alte drepturi reale		Referințe
	1) NESTOR NICOLAE 2) NESTOR AURELIA	
15358 / 19/06/2019		
Act Administrativ nr. 13410, din 29/05/2019 emis de BCPI CAMPINA;		
B15	se indreapta din oficiu eroarea materiala strecurata in incheierea nr. 13410/29.05.2019, in sensul ca numele corect al proprietarului de sub B14.2 este NESTOR AURELIA, si nu Nistor Aurelia, cum din eroare a fost scris	A1

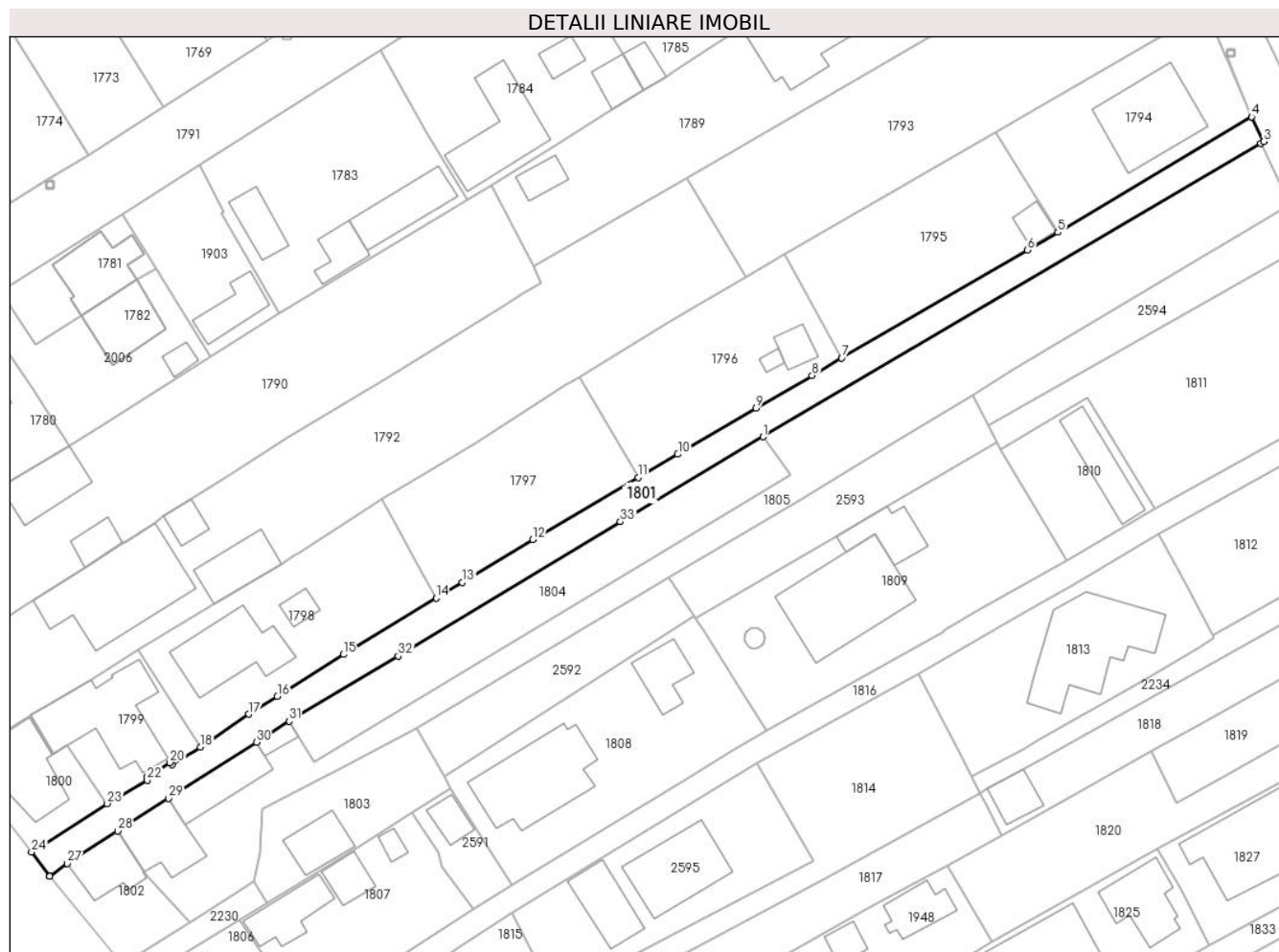
C. Partea III. SARCINI

Inscrieri privind dezmembramintele dreptului de proprietate, drepturi reale de garanție și sarcini		Referințe
9201 / 05/04/2018		
Act Administrativ nr. certificat de deces seria DZ nr 138783, din 29/06/2011 emis de Primaria Campina;		
C4	se radiaza obligatia de intretinere constituita in favoarea lui Constantin Georgeta si inscrisa prin incheierea nr 1122/2006 sub C2 intrucat beneficiara a decedat	A1

Teren

Nr cadastral	Suprafața (mp)*	Observații / Referințe
23853	Din acte: 697 Masurata: 673	

* Suprafața este determinată în planul de proiecție Stereo 70.



Date referitoare la teren

Crt	Categorie folosință	Intravilan	Suprafața (mp)	Tarla	Parcelă	Nr. topo	Observații / Referințe
1	drum	DA	673	68	3706, 3707,3708,3 709,3710,37 11,3712,371 3	-	

Lungime Segmente

1) Valorile lungimilor segmentelor sunt obținute din proiecție în plan.

Punct început	X / Y	Punct sfârșit	X / Y	Lungime segment (** (m)	Punct început	X / Y	Punct sfârșit	X / Y	Lungime segment (** (m)
1	557.340,907 404.475,104	2	557.405,427 404.513,119	74.886	2	557.405,427 404.513,119	3	557.405,788 404.513,363	0.436
3	557.405,788 404.513,363	4	557.404,224 404.516,595	3.591	4	557.404,224 404.516,595	5	557.379,128 404.501,606	29.231
5	557.379,128 404.501,606	6	557.375,167 404.499,302	4.582	6	557.375,167 404.499,302	7	557.351,121 404.485,316	27.818

Punct început	X / Y	Punct sfârșit	X / Y	Lungime segment (** (m)
7	557.351,121 404.485,316	8	557.347,262 404.483,067	4.467
9	557.339,984 404.478,794	10	557.329,856 404.472,848	11.744
11	557.324,726 404.469,836	12	557.311,093 404.461,794	15.828
13	557.301,951 404.456,258	14	557.298,55 404.454,23	3.96
15	557.286,555 404.446,905	16	557.277,985 404.441,481	10.142
17	557.274,282 404.439,158	18	557.268,017 404.434,875	7.589
19	557.264,366 404.432,646	20	557.264,08 404.432,887	0.374
21	557.261,131 404.431,033	22	557.261,129 404.430,596	0.437
23	557.255,945 404.427,561	24	557.246,146 404.421,275	11.642
25	557.248,46 404.418,132	26	557.248,494 404.418,157	0.042
27	557.250,772 404.419,837	28	557.257,289 404.424,018	7.743
29	557.263,862 404.428,234	30	557.275,261 404.435,546	13.543
31	557.279,548 404.438,25	32	557.293,641 404.446,702	16.433
33	557.322,421 404.464,102	1	557.340,907 404.475,104	21.512

Punct început	X / Y	Punct sfârșit	X / Y	Lungime segment (** (m)
8	557.347,262 404.483,067	9	557.339,984 404.478,794	8.44
10	557.329,856 404.472,848	11	557.324,726 404.469,836	5.949
12	557.311,093 404.461,794	13	557.301,951 404.456,258	10.688
14	557.298,55 404.454,23	15	557.286,555 404.446,905	14.055
16	557.277,985 404.441,481	17	557.274,282 404.439,158	4.371
18	557.268,017 404.434,875	19	557.264,366 404.432,646	4.278
20	557.264,08 404.432,887	21	557.261,131 404.431,033	3.483
22	557.261,129 404.430,596	23	557.255,945 404.427,561	6.007
24	557.246,146 404.421,275	25	557.248,46 404.418,132	3.903
26	557.248,494 404.418,157	27	557.250,772 404.419,837	2.83
28	557.257,289 404.424,018	29	557.263,862 404.428,234	7.809
30	557.275,261 404.435,546	31	557.279,548 404.438,25	5.069
32	557.293,641 404.446,702	33	557.322,421 404.464,102	33.631

** Lungimile segmentelor sunt determinate în planul de proiecție Stereo 70 și sunt rotunjite la 1 milimetru.

*** Distanța dintre puncte este formată din segmente cumulate ce sunt mai mici decât valoarea 1 milimetru.

**DATE DESPRE IMOBILUL NR. 1802**

Oficiul de Cadastru și Publicitate Imobiliară PRAHOVA
Biroul de Cadastru și Publicitate Imobiliară Câmpina

A. Partea I. Descrierea imobilului

TEREN Intravilan

Nr. CF vechi:2041
Nr. cadastral vechi:2769

Adresa: Loc. Câmpina, Str Carol I, Nr. 196, Jud. Prahova

Nr. Crt	Nr cadastral Nr. topografic	Suprafața* (mp)	Observații / Referințe
A1	27133	Din acte: 152 Masurata: 151	Sector cadastral:14 Teren imprejmuit;

B. Partea II. Proprietari și acte

Inscrieri privitoare la dreptul de proprietate și alte drepturi reale		Referințe
3763 / 19/05/2006		
Certificat Mostenitor nr. 128, din 12/05/2006 emis de NP IVAN MIHAELA (; contract de vanzare cumparare nr. 116/20.01.1997 emis de NP POP MIHAL, incheiere nr.4341/18.10.2004 emisa de Judecatoria Campina);		
B1	Intabulare, drept de PROPRIETATEcumparare si mostenire, dobandit prin Conventie, cota actuala 5/8, cota initiala 5/8 1) LASII MARIA <i>OBSERVATII: (provenita din conversia CF 2041)</i>	A1
B2	Intabulare, drept de PROPRIETATEmostenire, dobandit prin Conventie, cota actuala 3/8, cota initiala 3/8 1) ALECU ALINA <i>OBSERVATII: (provenita din conversia CF 2041)</i>	A1

C. Partea III. SARCINI .

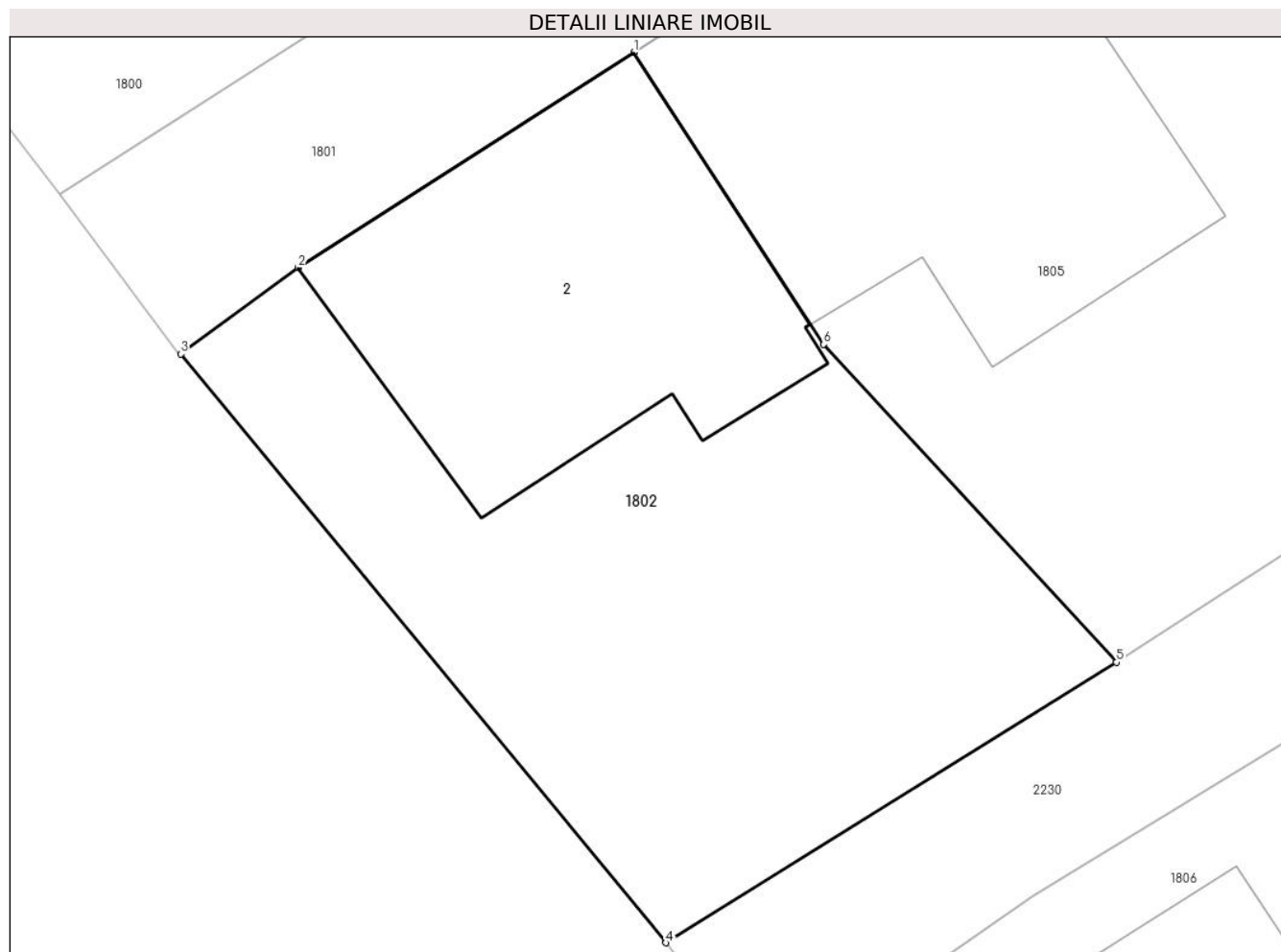
Inscrieri privind dezmembramintele dreptului de proprietate, drepturi reale de garanție și sarcini	Referințe
NU SUNT	

Anexa Nr. 1 La Partea I

Teren

Nr cadastral	Suprafața (mp)*	Observații / Referințe
27133	Din acte: 152 Masurata: 151	

* Suprafața este determinată în planul de proiecție Stereo 70.



Date referitoare la teren

Crt	Categorie folosință	Intra vilan	Suprafața (mp)	Tarla	Parcelă	Nr. topo	Observații / Referințe
1	curți constructii	DA	151	68	3699	-	

Date referitoare la construcții

Crt	Număr	Destinație construcție	Supraf. (mp)	Situație juridică	Observații / Referințe
A1.2	27133-C2	construcții de locuințe	Din acte: 0 Masurata: 49	Fara acte	Nr. niveluri:2; S. construita la sol:49 mp;

Lungime Segmente

1) Valorile lungimilor segmentelor sunt obținute din proiecție în plan.

Punct început	X / Y	Punct sfârșit	X / Y	Lungime segment (** (m)
1	557.257,289 404.424,018	2	557.250,772 404.419,837	7.743
2	557.250,772 404.419,837	3	557.248,494 404.418,157	2.83
3	557.248,494 404.418,157	4	557.257,909 404.406,725	14.81

Punct început	X / Y	Punct sfârșit	X / Y	Lungime segment (** (m)
4	557.257,909 404.406,725	5	557.266,666 404.412,173	10.313
5	557.266,666 404.412,173	6	557.260,978 404.418,345	8.393
6	557.260,978 404.418,345	1	557.257,289 404.424,018	6.767

** Lungimile segmentelor sunt determinate în planul de proiecție Stereo 70 și sunt rotunjite la 1 milimetru.

*** Distanța dintre puncte este formată din segmente cumulate ce sunt mai mici decât valoarea 1 milimetru.

**DATE DESPRE IMOBILUL NR. 1803**

Oficiul de Cadastru și Publicitate Imobiliară PRAHOVA
Biroul de Cadastru și Publicitate Imobiliară Câmpina

A. Partea I. Descrierea imobilului

TEREN Intravilan

Nr. CF vechi:2041
Nr. cadastral vechi:2771

Adresa: Loc. Câmpina, Bdul Carol I, Nr. 196B, Jud. Prahova

Nr. Crt	Nr cadastral Nr. topografic	Suprafața* (mp)	Observații / Referințe
A1	27134	Din acte: 194 Masurata: 260	Sector cadastral:14 Teren imprejmuit;

B. Partea II. Proprietari și acte

Inscrieri privitoare la dreptul de proprietate și alte drepturi reale		Referințe
3763 / 19/05/2006		
Certificat Mostenitor nr. 128, din 12/05/2006 emis de NP IVAN MIHAELA (; contract de vanzare cumparare nr. 8927/28.11.1994 emis de NOTARIATUL DE STAT LOCAL CAMPINA, incheiere nr.4341/18.10.2004 emisa de Judecatoria Campina);		
B1	Intabulare, drept de PROPRIETATEcumparare si mostenire, dobandit prin Conventie, cota actuala 5/8, cota initiala 5/8 1) LASII MARIA <i>OBSERVATII: (provenita din conversia CF 2041)</i>	A1
B2	Intabulare, drept de PROPRIETATEmostenire, dobandit prin Conventie, cota actuala 3/8, cota initiala 3/8 1) ALECU ALINA <i>OBSERVATII: (provenita din conversia CF 2041)</i>	A1

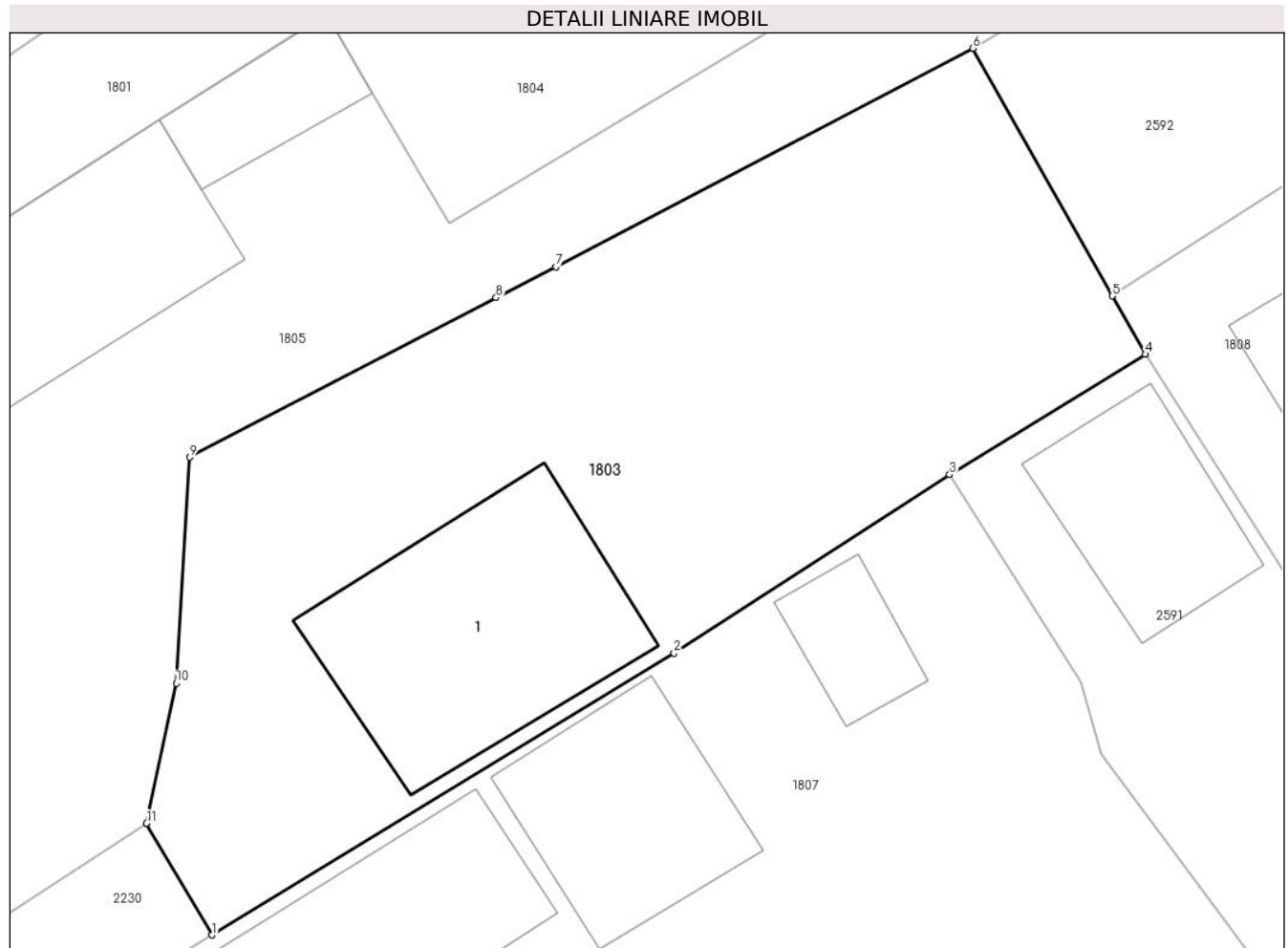
C. Partea III. SARCINI .

Inscrieri privind dezmembramintele dreptului de proprietate, drepturi reale de garanție și sarcini	Referințe
NU SUNT	

Teren

Nr cadastral	Suprafața (mp)*	Observații / Referințe
27134	Din acte: 194 Masurata: 260	

* Suprafața este determinată în planul de proiecție Stereo 70.



Date referitoare la teren

Crt	Categorie folosință	Intra vilan	Suprafața (mp)	Tarla	Parcelă	Nr. topo	Observații / Referințe
1	curți constructii	DA	260	68	3700	-	

Date referitoare la construcții

Crt	Număr	Destinație construcție	Supraf. (mp)	Situație juridică	Observații / Referințe
A1.1	27134-C1	construcții de locuințe	Din acte: 0 Masurata: 41	Fara acte	Nr. niveluri:1; S. construita la sol:41 mp;

Lungime Segmente

1) Valorile lungimilor segmentelor sunt obținute din proiecție în plan.

Punct început	X / Y	Punct sfârșit	X / Y	Lungime segment (** (m)
1	557.276,626 404.414,702	2	557.288,437 404.421,909	13.836
2	557.288,437 404.421,909	3	557.295,482 404.426,474	8.395
3	557.295,482 404.426,474	4	557.300,487 404.429,555	5.877

Punct început	X / Y	Punct sfârșit	X / Y	Lungime segment (** (m)
4	557.300,487 404.429,555	5	557.299,646 404.431,045	1.711
5	557.299,646 404.431,045	6	557.296,076 404.437,376	7.268
6	557.296,076 404.437,376	7	557.285,415 404.431,791	12.035
7	557.285,415 404.431,791	8	557.283,887 404.430,995	1.723
8	557.283,887 404.430,995	9	557.276,05 404.426,917	8.835
9	557.276,05 404.426,917	10	557.275,706 404.421,142	5.785
10	557.275,706 404.421,142	11	557.274,949 404.417,559	3.662
11	557.274,949 404.417,559	1	557.276,626 404.414,702	3.313

** Lungimile segmentelor sunt determinate în planul de proiecție Stereo 70 și sunt rotunjite la 1 milimetru.

*** Distanța dintre puncte este formată din segmente cumulate ce sunt mai mici decât valoarea 1 milimetru.

**DATE DESPRE IMOBILUL NR. 1804**

Oficiul de Cadastru și Publicitate Imobiliară PRAHOVA
Biroul de Cadastru și Publicitate Imobiliară Câmpina

A. Partea I. Descrierea imobilului

TEREN Intravilan

Nr. CF vechi:413

Nr. cadastral vechi:517

Adresa: Loc. Câmpina, Str Carol I, Nr. 196C, Jud. Prahova

Nr. Crt	Nr cadastral Nr. topografic	Suprafața* (mp)	Observații / Referințe
A1	26238	445	Sector cadastral:14 Teren neimprejmuit;

B. Partea II. Proprietari și acte

Inscrieri privitoare la dreptul de proprietate și alte drepturi reale		Referințe
780 / 08/03/2000		
Contract De Vanzare-Cumparare nr. 629, din 07/03/2000 emis de BNP Ivan M-Campina;		
B1	Intabulare, drept de PROPRIETATE, dobandit prin Conventie, cota actuala 1/1, cota initiala 1/1 1) ROTARU GABRIEL 2) ROTARU ANGELA <i>OBSERVATII: (provenita din conversia CF 413)</i>	A1

C. Partea III. SARCINI .

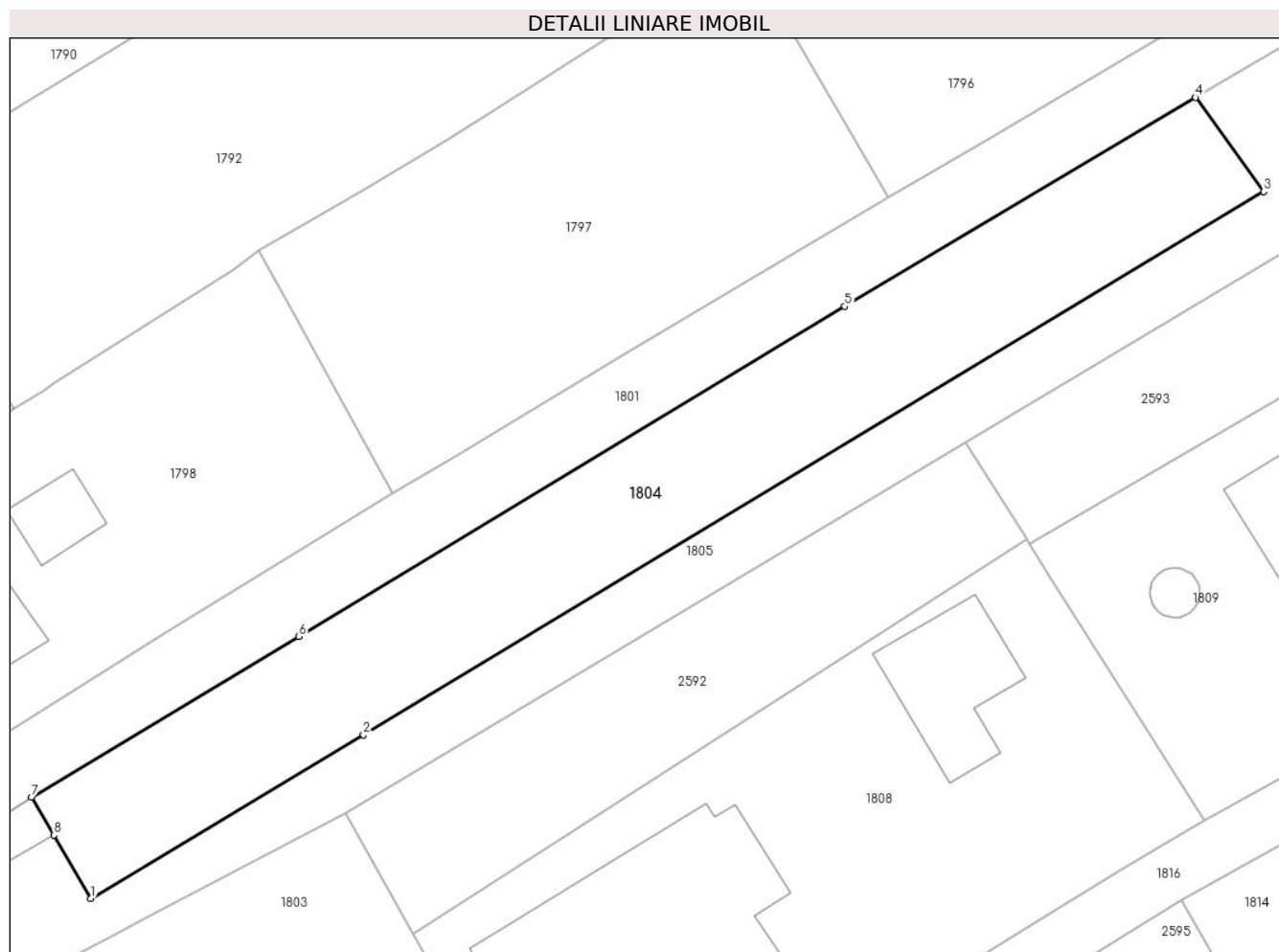
Inscrieri privind dezmembramintele dreptului de proprietate, drepturi reale de garanție și sarcini	Referințe
NU SUNT	

Anexa Nr. 1 La Partea I

Teren

Nr cadastral	Suprafața (mp)*	Observații / Referințe
26238	445	

* Suprafața este determinată în planul de proiecție Stereo 70.



Date referitoare la teren

Crt	Categorie folosință	Intravilan	Suprafața (mp)	Tarla	Parcelă	Nr. topo	Observații / Referințe
1	curți constructii	DA	445	68	3702, 3703	-	

Lungime Segmente

1) Valorile lungimilor segmentelor sunt obținute din proiecție în plan.

Punct început	X / Y	Punct sfârșit	X / Y	Lungime segment (** (m)
1	557.282,68 404.432,905	2	557.297,044 404.441,527	16.753
2	557.297,044 404.441,527	3	557.344,506 404.470,15	55.425
3	557.344,506 404.470,15	4	557.340,907 404.475,104	6.123
4	557.340,907 404.475,104	5	557.322,421 404.464,102	21.512
5	557.322,421 404.464,102	6	557.293,641 404.446,702	33.631

Punct început	X / Y	Punct sfârșit	X / Y	Lungime segment (** (m)
6	557.293,641 404.446,702	7	557.279,548 404.438,25	16.433
7	557.279,548 404.438,25	8	557.280,728 404.436,237	2.333
8	557.280,728 404.436,237	1	557.282,68 404.432,905	3.862

** Lungimile segmentelor sunt determinate în planul de proiecție Stereo 70 și sunt rotunjite la 1 milimetru.

*** Distanța dintre puncte este formată din segmente cumulate ce sunt mai mici decât valoarea 1 milimetru.

**DATE DESPRE IMOBILUL NR. 1805**

Oficiul de Cadastru și Publicitate Imobiliară PRAHOVA
Biroul de Cadastru și Publicitate Imobiliară Câmpina

A. Partea I. Descrierea imobilului

TEREN Intravilan

Adresa: Loc. Câmpina, Al Luminii, Nr. 8, Jud. Prahova

Nr. Crt	Nr cadastral Nr. topografic	Suprafața* (mp)	Observații / Referințe
A1		1.192	Sector cadastral:14 Teren imprejmuit;

B. Partea II. Proprietari și acte

Inscrieri privitoare la dreptul de proprietate și alte drepturi reale		Referințe
/		
Act Normativ nr. 7, din 13/03/1996 emis de PARLAMENTUL ROMANIEI (LEGE;);		
B1	Intabulare, drept de PROPRIETATE, dobandit prin Lege, cota actuala 1/1, cota initiala 1/1 1) NEIDENTIFICAT NEIDENTIFICAT	A1
B2	Se noteaza PROPRIETAR NEIDENTIFICAT - conform art.13, alin. 15 din Legea 7/1996	A1

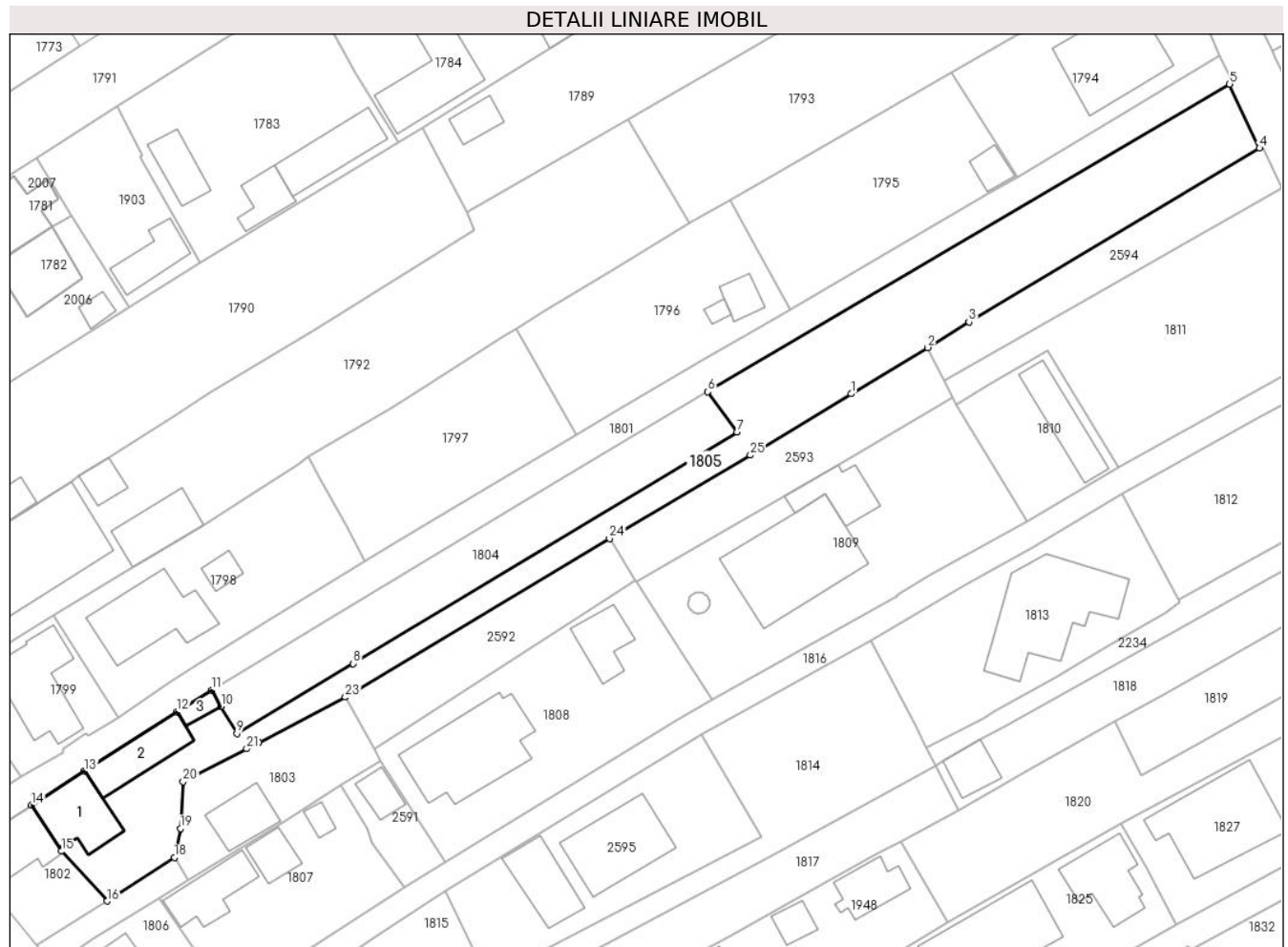
C. Partea III. SARCINI .

Inscrieri privind dezmembramintele dreptului de proprietate, drepturi reale de garanție și sarcini	Referințe
NU SUNT	

Teren

Nr cadastral	Suprafața (mp)*	Observații / Referințe
	1.192	

* Suprafața este determinată în planul de proiecție Stereo 70.



Date referitoare la teren

Crt	Categorie folosință	Intravilan	Suprafața (mp)	Tarla	Parcelă	Nr. topo	Observații / Referințe
1	curți constructii	DA	306	68	3700	-	
2	arabil	DA	886	68	3703, 3700	-	

Date referitoare la construcții

Crt	Număr	Destinație construcție	Supraf. (mp)	Situație juridică	Observații / Referințe
A1.1	-C1	construcții de locuințe	Din acte: 0 Masurata: 63	Fara acte	Nr. niveluri:2; S. construita la sol:63 mp;
A1.2	-C2	construcții de locuințe	Din acte: 0 Masurata: 55	Fara acte	Nr. niveluri:1; S. construita la sol:55 mp;
A1.3	-C3	construcții anexa	Din acte: 0 Masurata: 11	Fara acte	Nr. niveluri:1; S. construita la sol:11 mp;

Lungime Segmente

1) Valorile lungimilor segmentelor sunt obținute din proiecție în plan.

Punct început	X / Y	Punct sfârșit	X / Y	Lungime segment (** (m)
1	557.358,63 404.474,846	2	557.368,099 404.480,558	11.058

Punct început	X / Y	Punct sfârșit	X / Y	Lungime segment (** (m)
2	557.368,099 404.480,558	3	557.373,182 404.483,743	5.998

Punct început	X / Y	Punct sfârșit	X / Y	Lungime segment (** (m)
3	557.373,182 404.483,743	4	557.409,113 404.505,197	41.849
5	557.405,427 404.513,119	6	557.340,907 404.475,104	74.886
7	557.344,506 404.470,15	8	557.297,044 404.441,527	55.425
9	557.282,68 404.432,905	10	557.280,728 404.436,237	3.862
11	557.279,548 404.438,25	12	557.275,261 404.435,546	5.069
13	557.263,862 404.428,234	14	557.257,289 404.424,018	7.809
15	557.260,978 404.418,345	16	557.266,666 404.412,173	8.393
17	557.267,869 404.412,956	18	557.274,949 404.417,559	8.445
19	557.275,706 404.421,142	20	557.276,05 404.426,917	5.785
21	557.283,887 404.430,995	22	557.285,415 404.431,791	1.723
23	557.296,076 404.437,376	24	557.328,767 404.456,949	38.103
25	557.346,16 404.467,279	1	557.358,63 404.474,846	14.586

Punct început	X / Y	Punct sfârșit	X / Y	Lungime segment (** (m)
4	557.409,113 404.505,197	5	557.405,427 404.513,119	8.738
6	557.340,907 404.475,104	7	557.344,506 404.470,15	6.123
8	557.297,044 404.441,527	9	557.282,68 404.432,905	16.753
10	557.280,728 404.436,237	11	557.279,548 404.438,25	2.333
12	557.275,261 404.435,546	13	557.263,862 404.428,234	13.543
14	557.257,289 404.424,018	15	557.260,978 404.418,345	6.767
16	557.266,666 404.412,173	17	557.267,869 404.412,956	1.435
18	557.274,949 404.417,559	19	557.275,706 404.421,142	3.662
20	557.276,05 404.426,917	21	557.283,887 404.430,995	8.835
22	557.285,415 404.431,791	23	557.296,076 404.437,376	12.035
24	557.328,767 404.456,949	25	557.346,16 404.467,279	20.229

** Lungimile segmentelor sunt determinate în planul de proiecție Stereo 70 și sunt rotunjite la 1 milimetru.

*** Distanța dintre puncte este formată din segmente cumulate ce sunt mai mici decât valoarea 1 milimetru.

**DATE DESPRE IMOBILUL NR. 1806**

Oficiul de Cadastru și Publicitate Imobiliară PRAHOVA
Biroul de Cadastru și Publicitate Imobiliară Câmpina

A. Partea I. Descrierea imobilului

TEREN Intravilan

Adresa: Loc. Câmpina, Bdul Carol I, Nr. 194, Jud. Prahova

Nr. Crt	Nr cadastral Nr. topografic	Suprafața* (mp)	Observații / Referințe
A1		232	Sector cadastral:14 Teren imprejmuit;

B. Partea II. Proprietari și acte

Inscrieri privitoare la dreptul de proprietate și alte drepturi reale	Referințe
/	
Hotarare Judecatoreasca nr. 1440, din 30/06/2006 emis de JUDECATORIA CAMPINA (SENTINTA CIVILA;);	
B1	A1
Intabulare, drept de PROPRIETATE, dobandit prin Hotarare Judecatoreasca, cota actuala 1/1, cota initiala 1/1	
1) STANESCU VIOREL	
2) STANESCU MARIA	
3) STANESCU V. EMILIAN ALIN	
4) STANESCU-TSIGOS V. CRISTINA CARMEN	
5) STANESCU V. RAZVAN CIPRIAN	

C. Partea III. SARCINI .

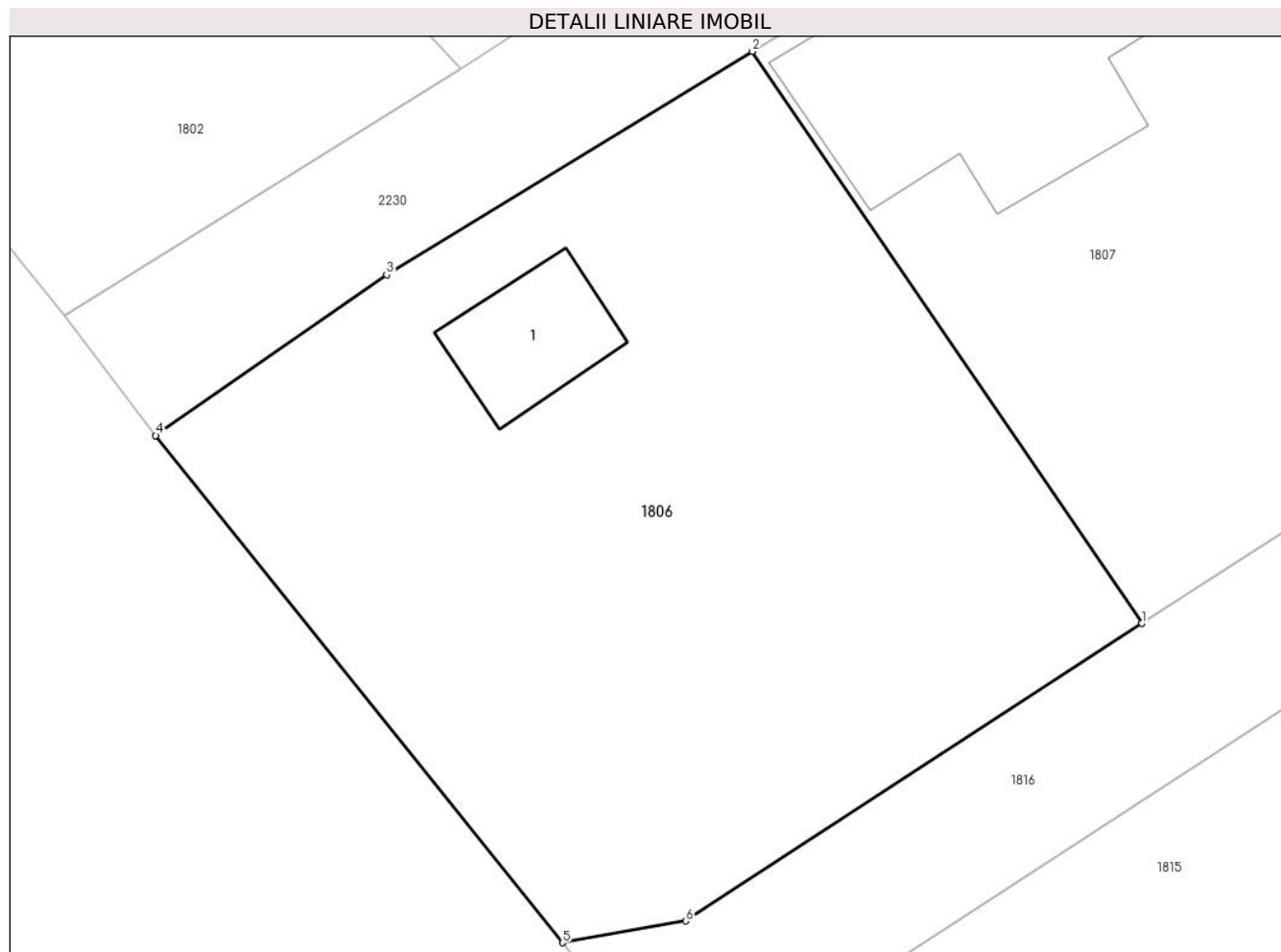
Inscrieri privind dezmembramintele dreptului de proprietate, drepturi reale de garanție și sarcini	Referințe
NU SUNT	

Anexa Nr. 1 La Partea I

Teren

Nr cadastral	Suprafața (mp)*	Observații / Referințe
	232	

* Suprafața este determinată în planul de proiecție Stereo 70.



Date referitoare la teren

Crt	Categorie folosință	Intravilan	Suprafața (mp)	Tarla	Parcelă	Nr. topo	Observații / Referințe
1	curți constructii	DA	232	68	3696	-	

Date referitoare la construcții

Crt	Număr	Destinație construcție	Supraf. (mp)	Situație juridică	Observații / Referințe
A1.1	-C1	constructii anexa	Din acte: 0 Masurata: 9	Fara acte	Nr. niveluri:1; S. construita la sol:9 mp;

Lungime Segmente

1) Valorile lungimilor segmentelor sunt obținute din proiecție în plan.

Punct început	X / Y	Punct sfârșit	X / Y	Lungime segment (** (m)
1	557.281,718 404.399,921	2	557.273,108 404.412,556	15.29
2	557.273,108 404.412,556	3	557.265,022 404.407,622	9.472
3	557.265,022 404.407,622	4	557.259,915 404.404,068	6.222
4	557.259,915 404.404,068	5	557.268,91 404.392,866	14.366

Punct început	X / Y	Punct sfârșit	X / Y	Lungime segment (** (m)
5	557.268,91 404.392,866	6	557.271,639 404.393,346	2.771
6	557.271,639 404.393,346	1	557.281,718 404.399,921	12.034

** Lungimile segmentelor sunt determinate în planul de proiecție Stereo 70 și sunt rotunjite la 1 milimetru.

*** Distanța dintre puncte este formată din segmente cumulate ce sunt mai mici decât valoarea 1 milimetru.

**DATE DESPRE IMOBILUL NR. 1807**

Oficiul de Cadastru și Publicitate Imobiliară PRAHOVA
Biroul de Cadastru și Publicitate Imobiliară Câmpina

A. Partea I. Descrierea imobilului

TEREN Intravilan

Adresa: Loc. Câmpina, Bdul Carol I, Nr. 194E, Jud. Prahova

Nr. Crt	Nr cadastral Nr. topografic	Suprafața* (mp)	Observații / Referințe
A1		Din acte: 392 Masurata: 388	Sector cadastral:14 Teren imprejmuit;

B. Partea II. Proprietari și acte

Inscrieri privitoare la dreptul de proprietate și alte drepturi reale		Referințe
/		
Hotarare Judecatoreasca nr. 1440, din 30/06/2006 emis de JUDECATORIA CAMPINA (SENTINTA CIVILA;);		
B1	Intabulare, drept de PROPRIETATE, dobandit prin Hotarare Judecatoreasca, cota actuala 1/1, cota initiala 1/1 1) STANESCU A. DARIUS	A1

C. Partea III. SARCINI .

Inscrieri privind dezmembramintele dreptului de proprietate, drepturi reale de garanție și sarcini	Referințe
NU SUNT	

Anexa Nr. 1 La Partea I

Teren

Nr cadastral	Suprafața (mp)*	Observații / Referințe
	Din acte: 392 Masurata: 388	

* Suprafața este determinată în planul de proiecție Stereo 70.

DETALII LINIARE IMOBIL



Date referitoare la teren

Crt	Categorie folosință	Intra vilan	Suprafața (mp)	Tarla	Parcelă	Nr. topo	Observații / Referințe
1	curți constructii	DA	388	68	3696, 3695	-	

Date referitoare la construcții

Crt	Număr	Destinație construcție	Supraf. (mp)	Situație juridică	Observații / Referințe
A1.1	-C1	construcții de locuințe	Din acte: 0 Masurata: 51	Fara acte	Nr. niveluri:1; S. construita la sol:51 mp;
A1.2	-C2	construcții anexa	Din acte: 0 Masurata: 9	Fara acte	Nr. niveluri:1; S. construita la sol:9 mp;
A1.3	-C3	construcții anexa	Din acte: 0 Masurata: 26	Fara acte	Nr. niveluri:1; S. construita la sol:26 mp;

Lungime Segmente

1) Valorile lungimilor segmentelor sunt obținute din proiecție în plan.

Punct început	X / Y	Punct sfârșit	X / Y	Lungime segment (** (m)
1	557.281,718 404.399,921	2	557.303,378 404.413,938	25.8

Punct început	X / Y	Punct sfârșit	X / Y	Lungime segment (** (m)
2	557.303,378 404.413,938	3	557.299,372 404.419,339	6.724
3	557.299,372 404.419,339	4	557.298,829 404.421,181	1.92
4	557.298,829 404.421,181	5	557.295,482 404.426,474	6.262
5	557.295,482 404.426,474	6	557.288,437 404.421,909	8.395
6	557.288,437 404.421,909	7	557.276,626 404.414,702	13.836
7	557.276,626 404.414,702	8	557.273,108 404.412,556	4.121
8	557.273,108 404.412,556	1	557.281,718 404.399,921	15.29

** Lungimile segmentelor sunt determinate în planul de proiecție Stereo 70 și sunt rotunjite la 1 milimetru.

*** Distanța dintre puncte este formată din segmente cumulate ce sunt mai mici decât valoarea 1 milimetru.

**DATE DESPRE IMOBILUL NR. 1808**

Oficiul de Cadastru și Publicitate Imobiliară PRAHOVA
Biroul de Cadastru și Publicitate Imobiliară Câmpina

A. Partea I. Descrierea imobilului

TEREN Intravilan

Adresa: Loc. Câmpina, Bdul Carol I, Nr. 194A, Jud. Prahova

Nr. Crt	Nr cadastral Nr. topografic	Suprafața* (mp)	Observații / Referințe
A1		656	Sector cadastral:14 Teren imprejmuit;

B. Partea II. Proprietari și acte

Inscrieri privitoare la dreptul de proprietate și alte drepturi reale	Referințe
/	
Hotarare Judecatoreasca nr. 1440, din 30/06/2006 emis de JUDECATORIA CAMPINA (SENTINTA CIVILA;);	
B1	A1
Intabulare, drept de PROPRIETATE, dobandit prin Hotarare Judecatoreasca, cota actuala 1/1, cota initiala 1/1 1) TESCOAN EUGENIA	

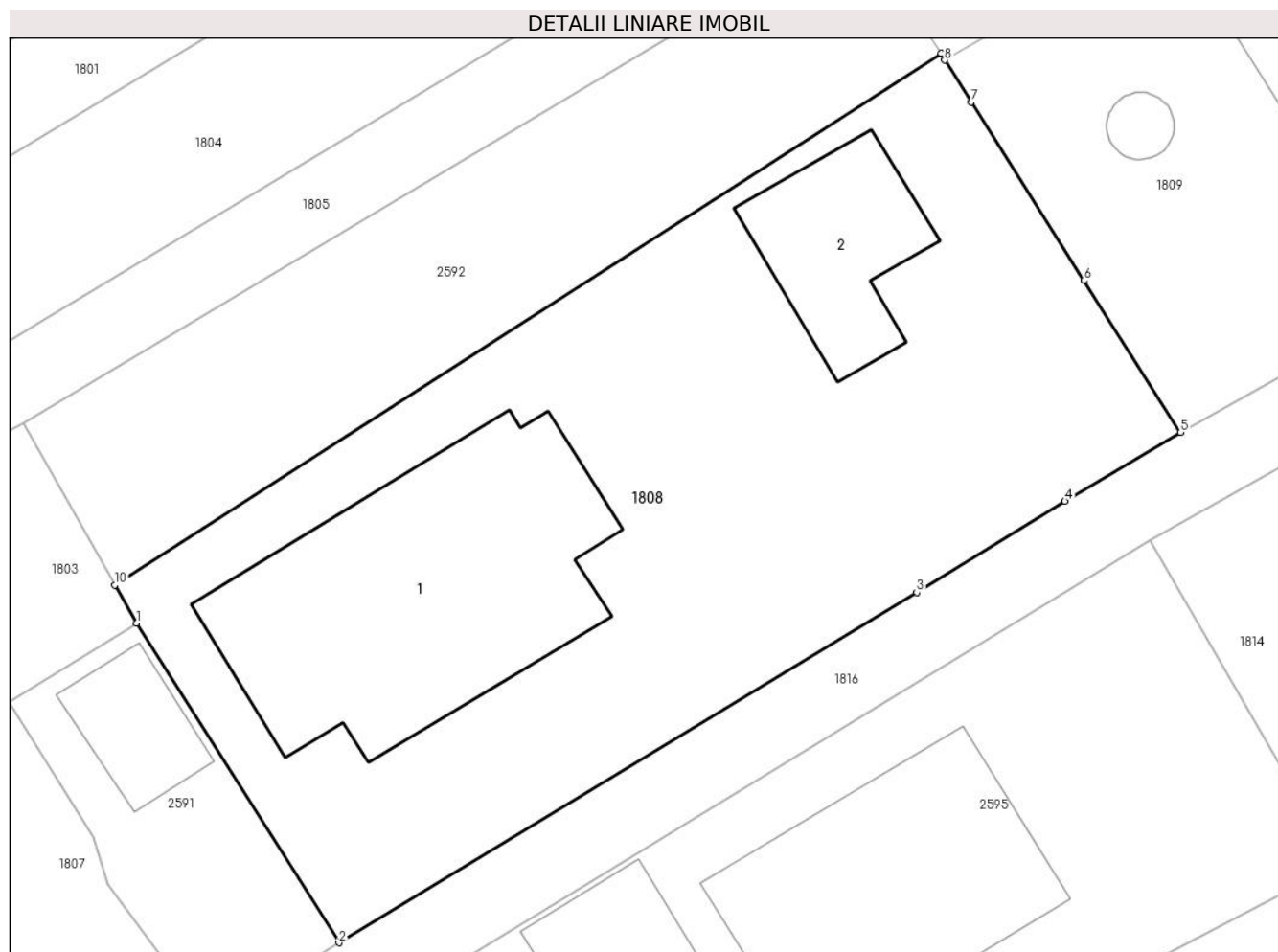
C. Partea III. SARCINI .

Inscrieri privind dezmembramintele dreptului de proprietate, drepturi reale de garanție și sarcini	Referințe
NU SUNT	

Teren

Nr cadastral	Suprafața (mp)*	Observații / Referințe
	656	

* Suprafața este determinată în planul de proiecție Stereo 70.



Date referitoare la teren

Crt	Categorie folosință	Intravilan	Suprafața (mp)	Tarla	Parcelă	Nr. topo	Observații / Referințe
1	curți constructii	DA	656	68	3692, 3693, 3694	-	

Date referitoare la construcții

Crt	Număr	Destinație construcție	Supraf. (mp)	Situație juridică	Observații / Referințe
A1.1	-C1	construcții de locuințe	Din acte: 0 Masurata: 131	Fara acte	Nr. niveluri:2; S. construita la sol:131 mp;
A1.2	-C2	construcții anexa	Din acte: 0 Masurata: 41	Fara acte	Nr. niveluri:1; S. construita la sol:41 mp;

Lungime Segmente

1) Valorile lungimilor segmentelor sunt obținute din proiecție în plan.

Punct început	X / Y	Punct sfârșit	X / Y	Lungime segment (** (m)
1	557.300,487 404.429,555	2	557.308,422 404.417,047	14.813
2	557.308,422 404.417,047	3	557.331,055 404.430,763	26.465

Punct început	X / Y	Punct sfârșit	X / Y	Lungime segment (** (m)
3	557.331,055 404.430,763	4	557.336,86 404.434,324	6.81
4	557.336,86 404.434,324	5	557.341,384 404.437,026	5.269
5	557.341,384 404.437,026	6	557.337,606 404.442,967	7.041
6	557.337,606 404.442,967	7	557.333,187 404.449,947	8.261
7	557.333,187 404.449,947	8	557.332,15 404.451,59	1.943
8	557.332,15 404.451,59	9	557.331,999 404.451,861	0.31
9	557.331,999 404.451,861	10	557.299,646 404.431,045	38.471
10	557.299,646 404.431,045	1	557.300,487 404.429,555	1.711

** Lungimile segmentelor sunt determinate în planul de proiecție Stereo 70 și sunt rotunjite la 1 milimetru.

*** Distanța dintre puncte este formată din segmente cumulate ce sunt mai mici decât valoarea 1 milimetru.

**DATE DESPRE IMOBILUL NR. 1809**

Oficiul de Cadastru și Publicitate Imobiliară PRAHOVA
Biroul de Cadastru și Publicitate Imobiliară Câmpina

A. Partea I. Descrierea imobilului

TEREN Intravilan

Adresa: Loc. Câmpina, Bdul Carol I, Nr. 194B, Jud. Prahova

Nr. Crt	Nr cadastral Nr. topografic	Suprafața* (mp)	Observații / Referințe
A1		Din acte: 839 Masurata: 788	Sector cadastral:14 Teren imprejmuit;

B. Partea II. Proprietari și acte

Inscrieri privitoare la dreptul de proprietate și alte drepturi reale		Referințe
/		
Hotarare Judecatoreasca nr. 1440, din 30/06/2006 emis de JUDECATORIA CAMPINA (SENTINTA CIVILA;);		
B1	Intabulare, drept de PROPRIETATE, dobandit prin Hotarare Judecatoreasca, cota actuala 1/1, cota initiala 1/1 1) TINTEA ST. MARILENA	A1

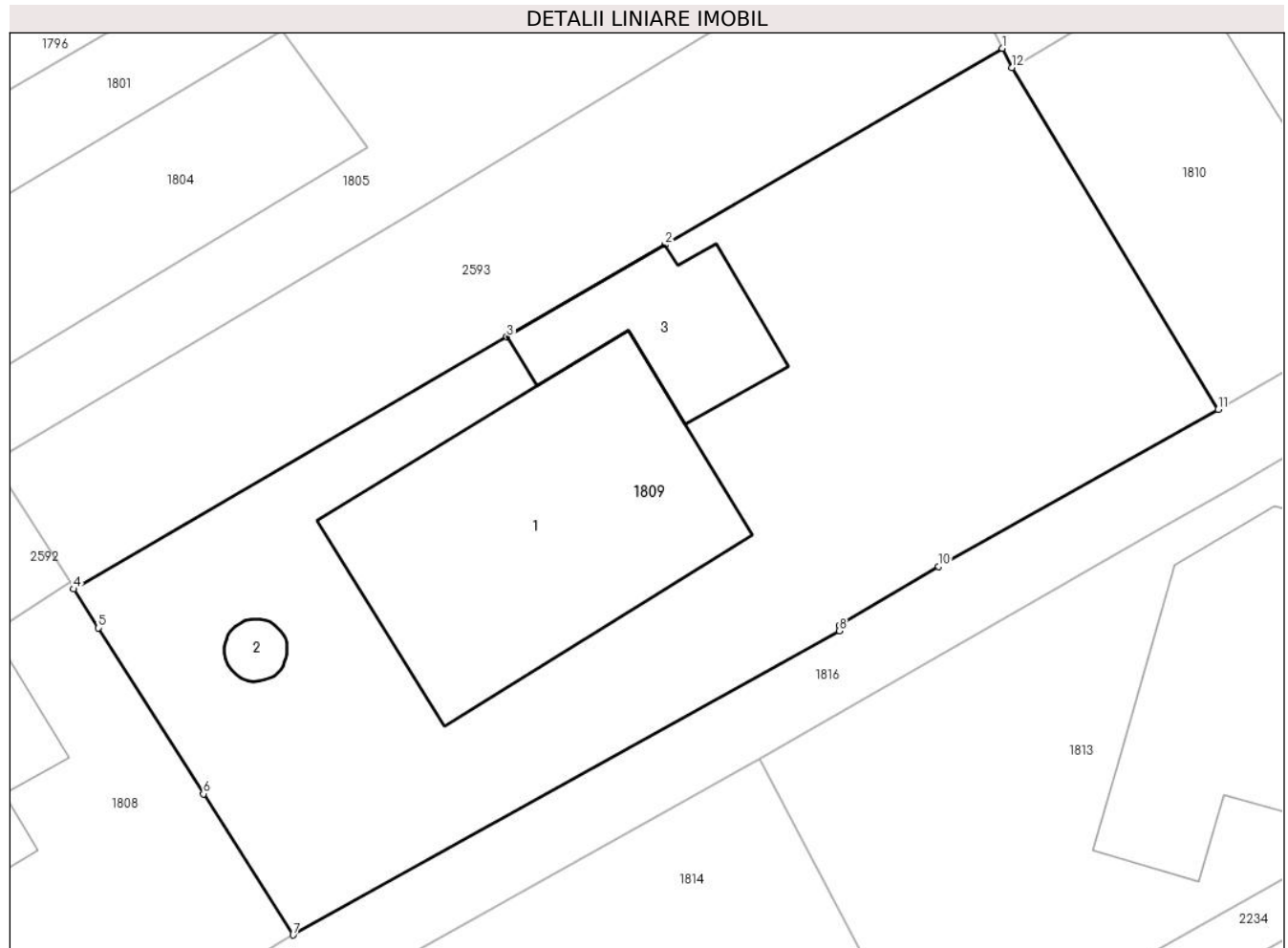
C. Partea III. SARCINI .

Inscrieri privind dezmembramintele dreptului de proprietate, drepturi reale de garanție și sarcini	Referințe
NU SUNT	

Teren

Nr cadastral	Suprafața (mp)*	Observații / Referințe
	Din acte: 839 Masurata: 788	

* Suprafața este determinată în planul de proiecție Stereo 70.



Date referitoare la teren

Crt	Categorie folosință	Intra vilan	Suprafața (mp)	Tarla	Parcelă	Nr. topo	Observații / Referințe
1	curți constructii	DA	788	68	3691	-	

Date referitoare la construcții

Crt	Număr	Destinație construcție	Supraf. (mp)	Situație juridică	Observații / Referințe
A1.1	-C1	construcții de locuințe	Din acte: 0 Masurata: 155	Fara acte	Nr. niveluri:2; S. construita la sol:155 mp;
A1.2	-C2	construcții anexa	Din acte: 0 Masurata: 5	Fara acte	Nr. niveluri:1; S. construita la sol:5 mp;
A1.3	-C3	construcții anexa	Din acte: 0 Masurata: 44	Fara acte	Nr. niveluri:1; S. construita la sol:44 mp;

Lungime Segmente

1) Valorile lungimilor segmentelor sunt obținute din proiecție în plan.

Punct început	X / Y	Punct sfârșit	X / Y	Lungime segment (** (m)
1	557.371,24 404.474,345	2	557.357,033 404.466,075	16.439

Punct început	X / Y	Punct sfârşit	X / Y	Lungime segment (** (m)
2	557.357,033 404.466,075	3	557.350,382 404.462,203	7.696
3	557.350,382 404.462,203	4	557.332,15 404.451,59	21.096
4	557.332,15 404.451,59	5	557.333,187 404.449,947	1.943
5	557.333,187 404.449,947	6	557.337,606 404.442,967	8.261
6	557.337,606 404.442,967	7	557.341,384 404.437,026	7.041
7	557.341,384 404.437,026	8	557.364,38 404.449,832	26.321
8	557.364,38 404.449,832	9	557.364,384 404.450,042	0.21
9	557.364,384 404.450,042	10	557.368,557 404.452,53	4.858
10	557.368,557 404.452,53	11	557.380,323 404.459,144	13.498
11	557.380,323 404.459,144	12	557.371,652 404.473,531	16.798
12	557.371,652 404.473,531	1	557.371,24 404.474,345	0.912

** Lungimile segmentelor sunt determinate în planul de proiecție Stereo 70 și sunt rotunjite la 1 milimetru.

*** Distanța dintre puncte este formată din segmente cumulate ce sunt mai mici decât valoarea 1 milimetru.

**DATE DESPRE IMOBILUL NR. 1810**

Oficiul de Cadastru și Publicitate Imobiliară PRAHOVA
Biroul de Cadastru și Publicitate Imobiliară Câmpina

A. Partea I. Descrierea imobilului

TEREN Intravilan

Adresa: Loc. Câmpina, Bdul Carol I, Nr. 194C, Jud. Prahova

Nr. Crt	Nr cadastral Nr. topografic	Suprafața* (mp)	Observații / Referințe
A1		Din acte: 217 Masurata: 222	Sector cadastral:14 Teren imprejmuit;

B. Partea II. Proprietari și acte

Inscrieri privitoare la dreptul de proprietate și alte drepturi reale		Referințe
/		
Hotarare Judecatoreasca nr. 1440, din 30/06/2006 emis de JUDECATORIA CAMPINA (SENTINTA CIVILA;);		
B1	Intabulare, drept de PROPRIETATE, dobandit prin Hotarare Judecatoreasca, cota actuala 1/1, cota initiala 1/1 1) STANESCU V. EMILIAN ALIN	A1

C. Partea III. SARCINI .

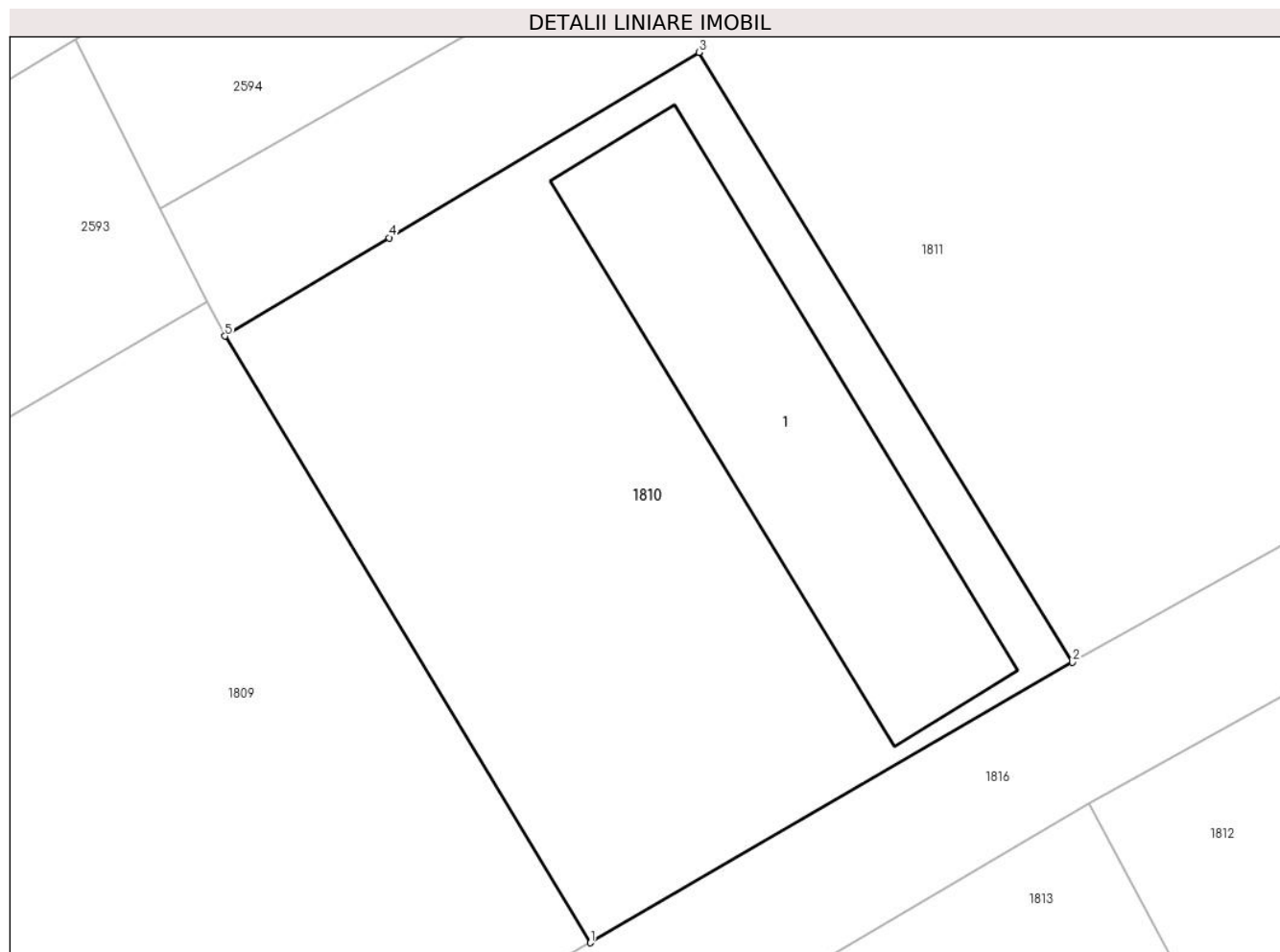
Inscrieri privind dezmembramintele dreptului de proprietate, drepturi reale de garanție și sarcini	Referințe
NU SUNT	

Anexa Nr. 1 La Partea I

Teren

Nr cadastral	Suprafața (mp)*	Observații / Referințe
	Din acte: 217 Masurata: 222	

* Suprafața este determinată în planul de proiecție Stereo 70.



Date referitoare la teren

Crt	Categorie folosință	Intra vilan	Suprafața (mp)	Tarla	Parcelă	Nr. topo	Observații / Referințe
1	curți constructii	DA	222	68	3690	-	

Date referitoare la construcții

Crt	Număr	Destinație construcție	Supraf. (mp)	Situație juridică	Observații / Referințe
A1.1	-C1	constructii anexa	Din acte: 0 Masurata: 54	Fara acte	Nr. niveluri:1; S. construita la sol:54 mp;

Lungime Segmente

1) Valorile lungimilor segmentelor sunt obținute din proiecție în plan.

Punct început	X / Y	Punct sfârșit	X / Y	Lungime segment (** (m)
1	557.380,323 404.459,144	2	557.391,758 404.465,794	13.228
2	557.391,758 404.465,794	3	557.382,897 404.480,258	16.962
3	557.382,897 404.480,258	4	557.375,548 404.475,861	8.564

Punct început	X / Y	Punct sfârșit	X / Y	Lungime segment (** (m)
4	557.375,548 404.475,861	5	557.371,652 404.473,531	4.54
5	557.371,652 404.473,531	1	557.380,323 404.459,144	16.798

** Lungimile segmentelor sunt determinate în planul de proiecție Stereo 70 și sunt rotunjite la 1 milimetru.

*** Distanța dintre puncte este formată din segmente cumulate ce sunt mai mici decât valoarea 1 milimetru.

**DATE DESPRE IMOBILUL NR. 1811**

Oficiul de Cadastru și Publicitate Imobiliară PRAHOVA
Biroul de Cadastru și Publicitate Imobiliară Câmpina

A. Partea I. Descrierea imobilului

TEREN Intravilan

Adresa: Loc. Câmpina, Al Luminii, Nr. 194D, Jud. Prahova

Nr. Crt	Nr cadastral Nr. topografic	Suprafața* (mp)	Observații / Referințe
A1		Din acte: 702 Masurata: 727	Sector cadastral:14 Teren imprejmuit;

B. Partea II. Proprietari și acte

Inscrieri privitoare la dreptul de proprietate și alte drepturi reale		Referințe
/		
Hotarare Judecatoreasca nr. 1440, din 30/06/2006 emis de JUDECATORIA CAMPINA (SENTINTA CIVILA;);		
B1	Intabulare, drept de PROPRIETATE, dobandit prin Hotarare Judecatoreasca, cota actuala 1/1, cota initiala 1/1 1) SOLOMON MAGDA	A1

C. Partea III. SARCINI .

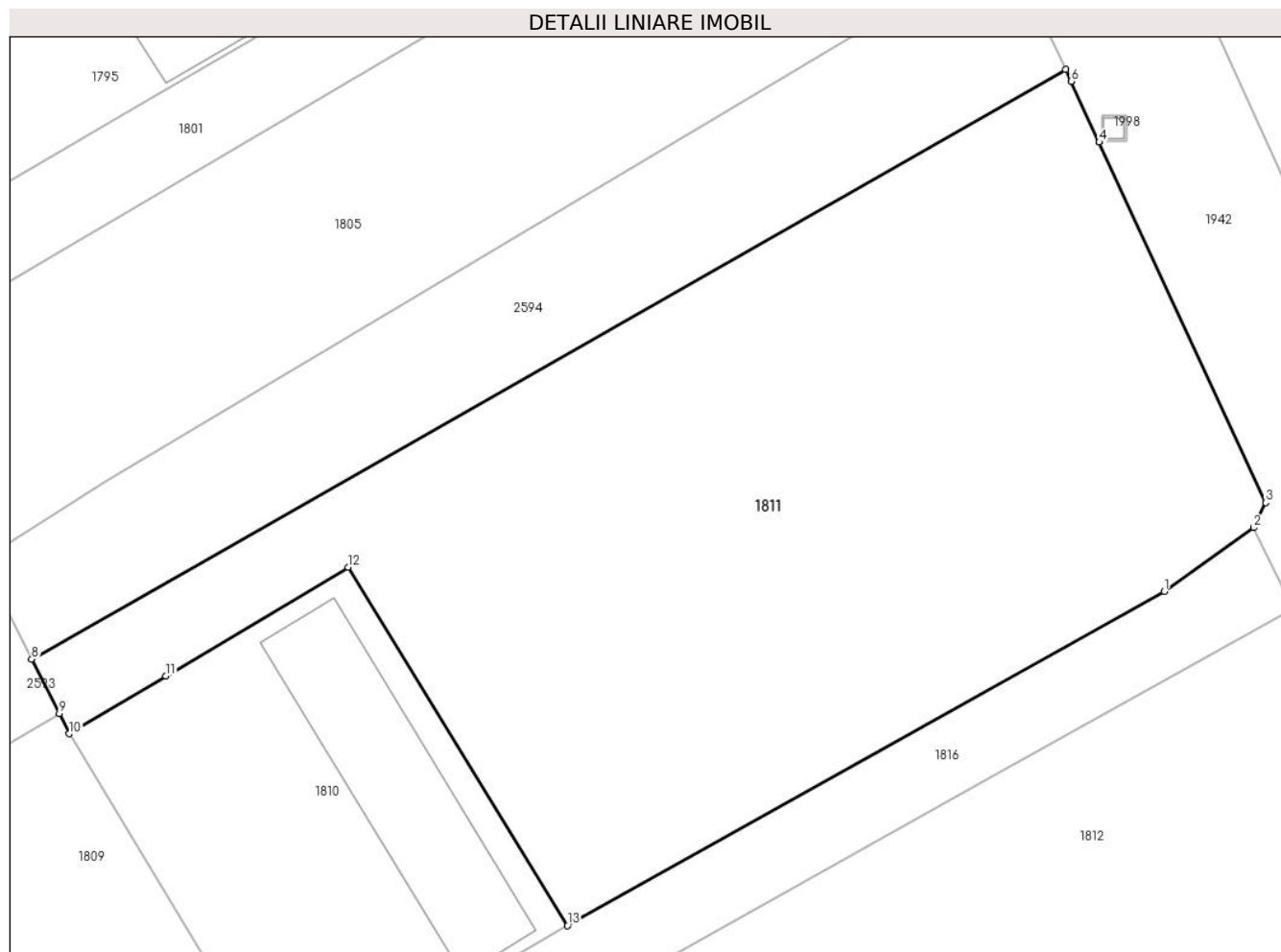
Inscrieri privind dezmembramintele dreptului de proprietate, drepturi reale de garanție și sarcini	Referințe
NU SUNT	

Anexa Nr. 1 La Partea I

Teren

Nr cadastral	Suprafața (mp)*	Observații / Referințe
	Din acte: 702 Masurata: 727	

* Suprafața este determinată în planul de proiecție Stereo 70.



Date referitoare la teren

Crt	Categorie folosință	Intra vilan	Suprafața (mp)	Tarla	Parcelă	Nr. topo	Observații / Referințe
1	arabil	DA	727	68	3690	-	

Lungime Segmente

1) Valorile lungimilor segmentelor sunt obținute din proiecție în plan.

Punct început	X / Y	Punct sfârșit	X / Y	Lungime segment (** (m)
1	557.415,844 404.479,272	2	557.419,45 404.481,851	4.433
2	557.419,45 404.481,851	3	557.419,938 404.482,855	1.116
3	557.419,938 404.482,855	4	557.413,216 404.497,405	16.028
4	557.413,216 404.497,405	5	557.413,214 404.497,41	0.005
5	557.413,214 404.497,41	6	557.412,079 404.499,866	2.706

Punct început	X / Y	Punct sfârşit	X / Y	Lungime segment (** (m)
6	557.412,079 404.499,866	7	557.411,864 404.500,333	0.514
7	557.411,864 404.500,333	8	557.370,13 404.476,541	48.039
8	557.370,13 404.476,541	9	557.371,24 404.474,345	2.461
9	557.371,24 404.474,345	10	557.371,652 404.473,531	0.912
10	557.371,652 404.473,531	11	557.375,548 404.475,861	4.54
11	557.375,548 404.475,861	12	557.382,897 404.480,258	8.564
12	557.382,897 404.480,258	13	557.391,758 404.465,794	16.962
13	557.391,758 404.465,794	1	557.415,844 404.479,272	27.601

** Lungimile segmentelor sunt determinate în planul de proiecție Stereo 70 și sunt rotunjite la 1 milimetru.

*** Distanța dintre puncte este formată din segmente cumulate ce sunt mai mici decât valoarea 1 milimetru.

**DATE DESPRE IMOBILUL NR. 1812**

Oficiul de Cadastru și Publicitate Imobiliară PRAHOVA
Biroul de Cadastru și Publicitate Imobiliară Câmpina

A. Partea I. Descrierea imobilului

TEREN Intravilan

Adresa: Loc. Câmpina, Al Luminii, Nr. 20, Jud. Prahova

Nr. Crt	Nr cadastral Nr. topografic	Suprafața* (mp)	Observații / Referințe
A1	28500	Din acte: 500 Masurata: 497	Sector cadastral:14 Teren imprejmuit;

B. Partea II. Proprietari și acte

Inscrieri privitoare la dreptul de proprietate și alte drepturi reale		Referințe
19150 / 20/07/2020		
Act Notarial nr. 1907, din 17/07/2020 emis de NP Ivan Mihaela;		
B3	se radiaza antecontractul de vanzare cumparare aut nr 1730/01.07.2020 NP Mihaela Ivan de sub B2 in baza c.v.c aut nr 1907 din 17.07.2020 emis de NP Ivan Mihaela	A1
B4	Intabulare, drept de PROPRIETATEcumparare ca bun propriu, dobandit prin Conventie, cota actuala 1/1, cota initiala 1/1 1) baicu anca maria	A1

C. Partea III. SARCINI .

Inscrieri privind dezmembramintele dreptului de proprietate, drepturi reale de garanție și sarcini	Referințe
NU SUNT	

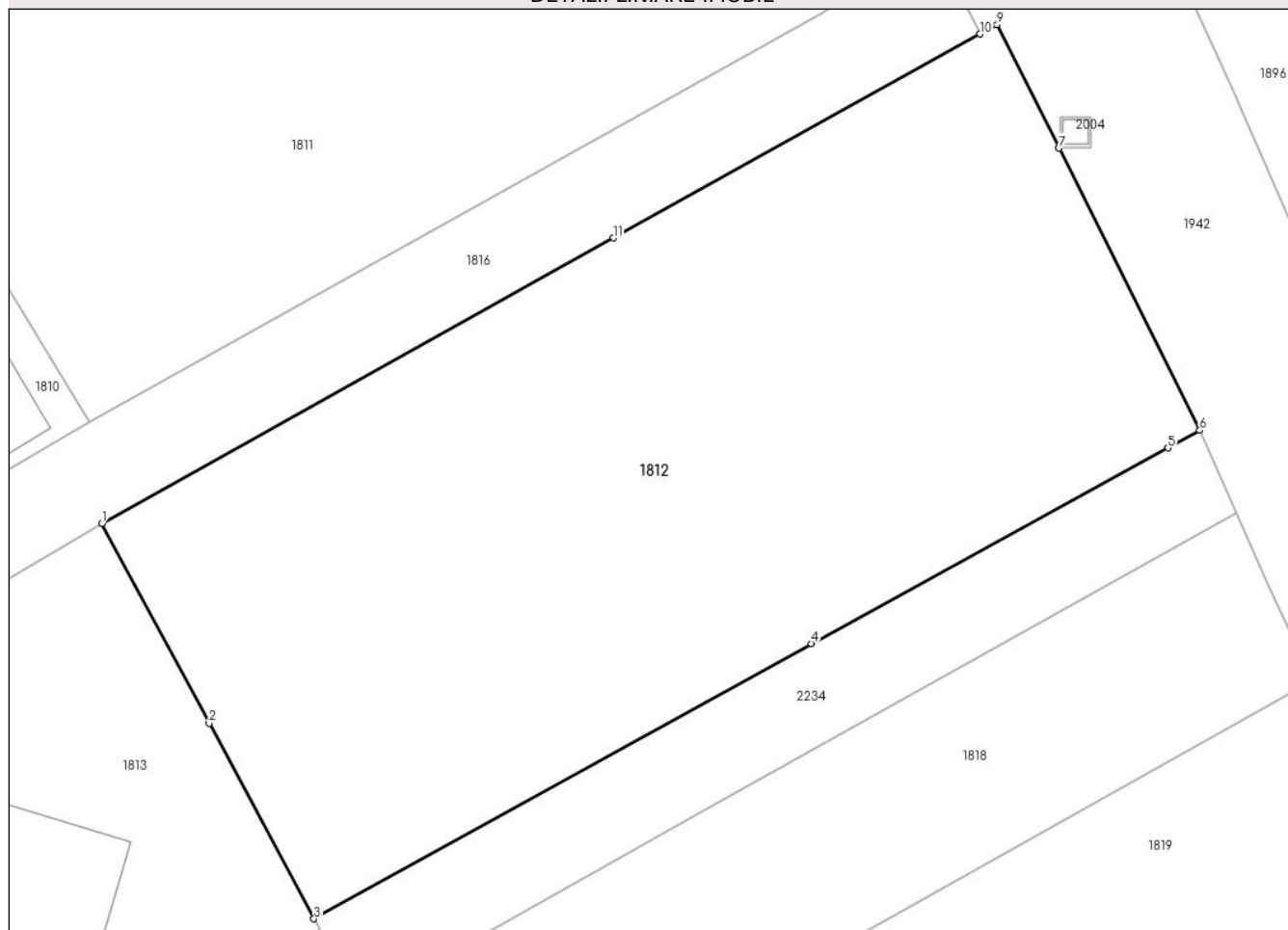
Anexa Nr. 1 La Partea I

Teren

Nr cadastral	Suprafața (mp)*	Observații / Referințe
28500	Din acte: 500 Masurata: 497	

* Suprafața este determinată în planul de proiecție Stereo 70.

DETALII LINIARE IMOBIL



Date referitoare la teren

Crt	Categorie folosință	Intra vilan	Suprafața (mp)	Tarla	Parcelă	Nr. topo	Observații / Referințe
1	faneata	DA	497	68	3679	-	

Lungime Segmente

1) Valorile lungimilor segmentelor sunt obținute din proiecție în plan.

Punct început	X / Y	Punct sfârșit	X / Y	Lungime segment (** (m)
1	557.392,149 404.462,448	2	557.395,674 404.455,876	7.458
2	557.395,674 404.455,876	3	557.399,124 404.449,445	7.298
3	557.399,124 404.449,445	4	557.415,488 404.458,502	18.703
4	557.415,488 404.458,502	5	557.427,215 404.464,941	13.378
5	557.427,215 404.464,941	6	557.428,258 404.465,515	1.191

Punct început	X / Y	Punct sfârşit	X / Y	Lungime segment (** (m)
6	557.428,258 404.465,515	7	557.423,624 404.474,805	10.382
7	557.423,624 404.474,805	8	557.423,621 404.474,81	0.006
8	557.423,621 404.474,81	9	557.421,597 404.478,868	4.535
9	557.421,597 404.478,868	10	557.421,028 404.478,557	0.648
10	557.421,028 404.478,557	11	557.408,974 404.471,845	13.797
11	557.408,974 404.471,845	1	557.392,149 404.462,448	19.271

** Lungimile segmentelor sunt determinate în planul de proiecție Stereo 70 și sunt rotunjite la 1 milimetru.

*** Distanța dintre puncte este formată din segmente cumulate ce sunt mai mici decât valoarea 1 milimetru.

**DATE DESPRE IMOBILUL NR. 1813**

Oficiul de Cadastru și Publicitate Imobiliară PRAHOVA
Biroul de Cadastru și Publicitate Imobiliară Câmpina

A. Partea I. Descrierea imobilului

TEREN Intravilan

Adresa: Loc. Câmpina, Al Luminii, Nr. 22, Jud. Prahova

Nr. Crt	Nr cadastral Nr. topografic	Suprafața* (mp)	Observații / Referințe
A1	25044	550	Sector cadastral:14 Teren imprejmuit;

Construcții

Crt	Nr cadastral Nr. topografic	Adresa	Observații / Referințe
A1.1	25044-C1	Loc. Câmpina, Al Luminii, Nr. 22, Jud. Prahova	Nr. niveluri:2; S. construita la sol:151 mp; Garaj Sc = 27.58 mp.Terasa Sc = 17.63 mp. ETAJ MANSARDAT Sc = 126.21 mp. din care Terasa Sc = 20.26 mp

B. Partea II. Proprietari și acte

Inscrieri privitoare la dreptul de proprietate și alte drepturi reale		Referințe
7345 / 06/03/2020		
Act Notarial nr. 750, din 05/03/2020 emis de NP Ivan Mihaela;		
B2	Intabulare, drept de PROPRIETATEpartaj, dobandit prin Conventie, cota actuala 1/1, cota initiala 1/1 1) JOACA-BINE DANIELA	A1, A1.1

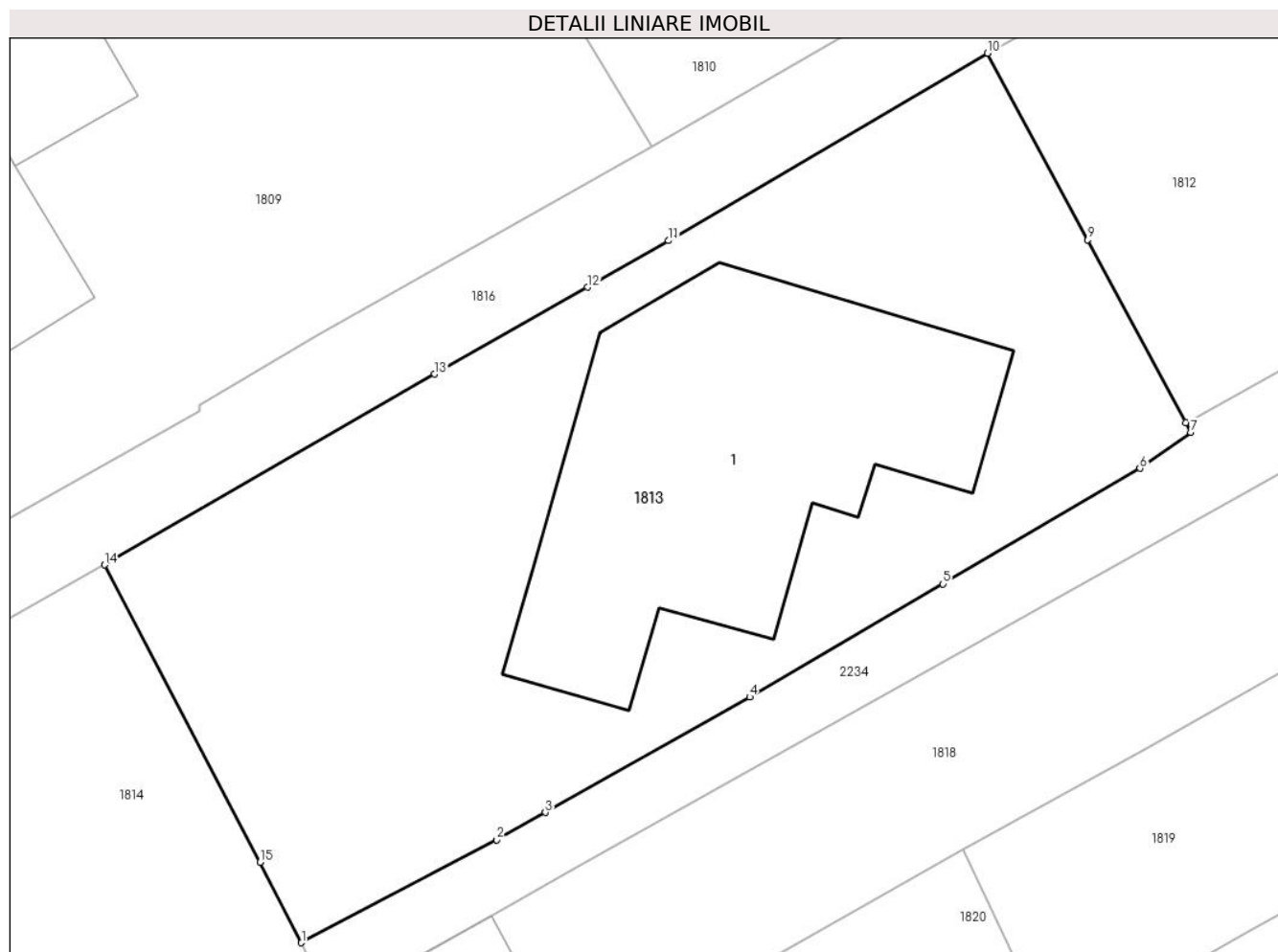
C. Partea III. SARCINI .

Inscrieri privind dezmembramintele dreptului de proprietate, drepturi reale de garanție și sarcini	Referințe
NU SUNT	

Teren

Nr cadastral	Suprafața (mp)*	Observații / Referințe
25044	550	

* Suprafața este determinată în planul de proiecție Stereo 70.



Date referitoare la teren

Crt	Categorie folosință	Intravilan	Suprafața (mp)	Tarla	Parcelă	Nr. topo	Observații / Referințe
1	curți constructii	DA	550	68	3679	-	

Date referitoare la construcții

Crt	Număr	Destinație construcție	Supraf. (mp)	Situație juridică	Observații / Referințe
A1.1	25044-C1	construcții de locuințe	Din acte: 0 Masurata: 151	Cu acte	Nr. niveluri:2; S. construita la sol:151 mp; Garaj Sc = 27.58 mp.Terasa Sc = 17.63 mp. ETAJ MANSARDAT Sc = 126.21 mp. din care Terasa Sc = 20.26 mp

Lungime Segmente

1) Valorile lungimilor segmentelor sunt obținute din proiecție în plan.

Punct început	X / Y	Punct sfârșit	X / Y	Lungime segment (** (m)
1	557.367,971 404.431,132	2	557.374,859 404.434,758	7.784
2	557.374,859 404.434,758	3	557.376,57 404.435,723	1.964
3	557.376,57 404.435,723	4	557.383,763 404.439,783	8.26

Punct început	X / Y	Punct sfârșit	X / Y	Lungime segment (** (m)
4	557.383,763 404.439,783	5	557.390,569 404.443,768	7.887
5	557.390,569 404.443,768	6	557.397,516 404.447,836	8.05
6	557.397,516 404.447,836	7	557.399,306 404.449,106	2.195
7	557.399,306 404.449,106	8	557.399,124 404.449,445	0.385
8	557.399,124 404.449,445	9	557.395,674 404.455,876	7.298
9	557.395,674 404.455,876	10	557.392,149 404.462,448	7.458
10	557.392,149 404.462,448	11	557.380,915 404.455,847	13.03
11	557.380,915 404.455,847	12	557.378,048 404.454,214	3.299
12	557.378,048 404.454,214	13	557.372,671 404.451,151	6.188
13	557.372,671 404.451,151	14	557.361,037 404.444,432	13.435
14	557.361,037 404.444,432	15	557.366,519 404.433,973	11.809
15	557.366,519 404.433,973	1	557.367,971 404.431,132	3.191

** Lungimile segmentelor sunt determinate în planul de proiecție Stereo 70 și sunt rotunjite la 1 milimetru.

*** Distanța dintre puncte este formată din segmente cumulate ce sunt mai mici decât valoarea 1 milimetru.

**DATE DESPRE IMOBILUL NR. 1814**

Oficiul de Cadastru și Publicitate Imobiliară PRAHOVA
Biroul de Cadastru și Publicitate Imobiliară Câmpina

A. Partea I. Descrierea imobilului

TEREN Intravilan

Adresa: Loc. Câmpina, Bdul Carol I, Nr. 192B, Jud. Prahova

Nr. Crt	Nr cadastral Nr. topografic	Suprafața* (mp)	Observații / Referințe
A1		521	Sector cadastral:14 Teren imprejmuit;

B. Partea II. Proprietari și acte

Inscrieri privitoare la dreptul de proprietate și alte drepturi reale		Referințe
/		
Act Normativ nr. 7, din 13/03/1996 emis de PARLAMENTUL ROMANIEI (LEGE;);		
B1	Intabulare, drept de PROPRIETATE, dobândit prin Lege, cota actuala 1/1, cota initiala 1/1 1) NEIDENTIFICAT NEIDENTIFICAT	A1
B2	Se noteaza PROPRIETAR NEIDENTIFICAT - conform art.13, alin. 15 din Legea 7/1996	A1

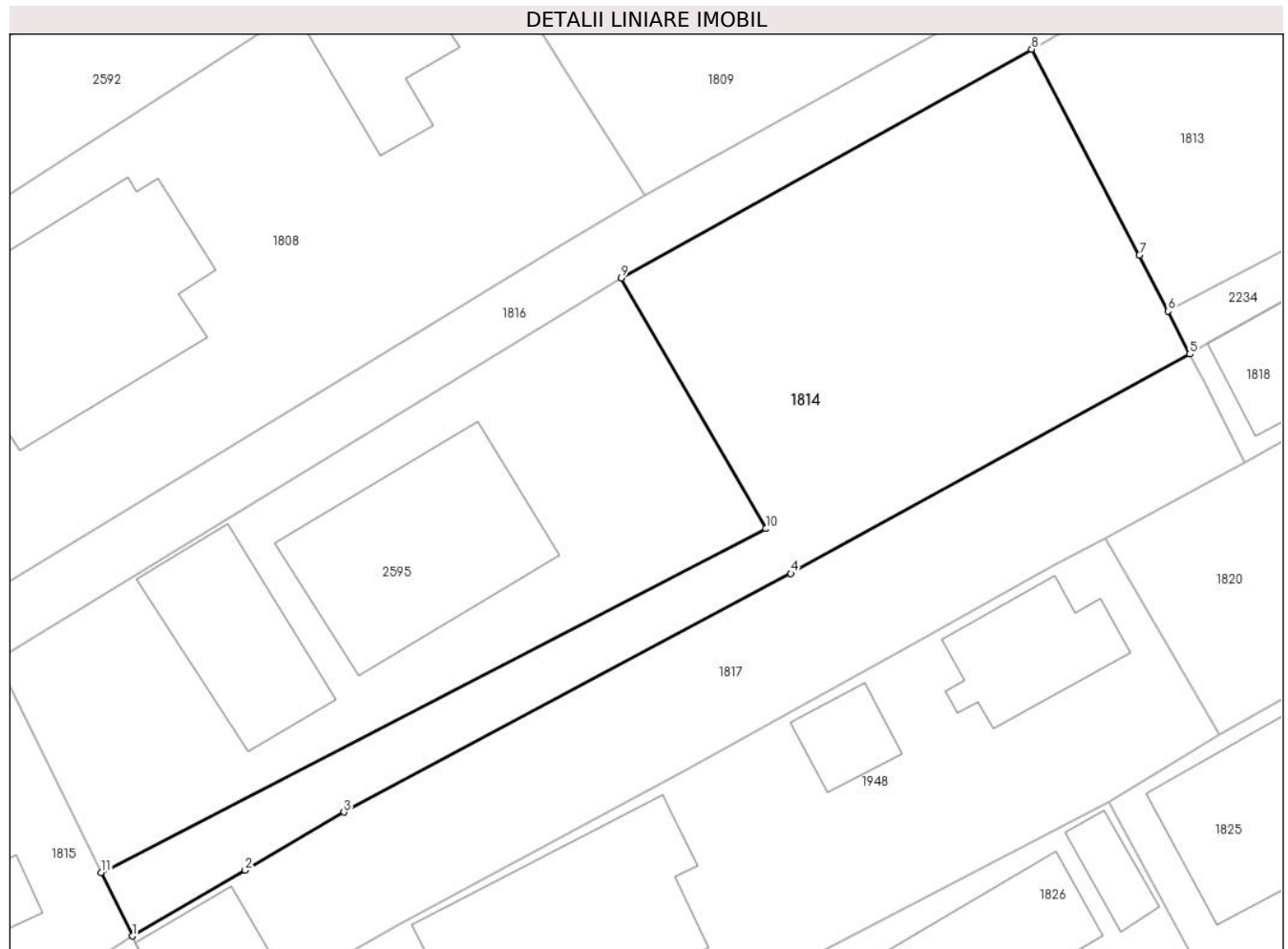
C. Partea III. SARCINI .

Inscrieri privind dezmembramintele dreptului de proprietate, drepturi reale de garanție și sarcini	Referințe
NU SUNT	

Teren

Nr cadastral	Suprafața (mp)*	Observații / Referințe
	521	

* Suprafața este determinată în planul de proiecție Stereo 70.



Date referitoare la teren

Crt	Categorie folosință	Intravilan	Suprafața (mp)	Tarla	Parcelă	Nr. topo	Observații / Referințe
1	arabil	DA	521	68	3687	-	

Lungime Segmente

1) Valorile lungimilor segmentelor sunt obținute din proiecție în plan.

Punct început	X / Y	Punct sfârșit	X / Y	Lungime segment (** (m)
1	557.315,323 404.399,401	2	557.321,038 404.402,74	6.619
2	557.321,038 404.402,74	3	557.326,086 404.405,689	5.846
3	557.326,086 404.405,689	4	557.348,795 404.417,804	25.739
4	557.348,795 404.417,804	5	557.369,072 404.428,948	23.138
5	557.369,072 404.428,948	6	557.367,971 404.431,132	2.446

Punct început	X / Y	Punct sfârșit	X / Y	Lungime segment (** (m)
6	557.367,971 404.431,132	7	557.366,519 404.433,973	3.191
7	557.366,519 404.433,973	8	557.361,037 404.444,432	11.809
8	557.361,037 404.444,432	9	557.340,178 404.432,822	23.872
9	557.340,178 404.432,822	10	557.347,524 404.420,084	14.704
10	557.347,524 404.420,084	11	557.313,741 404.402,63	38.025
11	557.313,741 404.402,63	1	557.315,323 404.399,401	3.596

** Lungimile segmentelor sunt determinate în planul de proiecție Stereo 70 și sunt rotunjite la 1 milimetru.

*** Distanța dintre puncte este formată din segmente cumulate ce sunt mai mici decât valoarea 1 milimetru.

**DATE DESPRE IMOBILUL NR. 1815**

Oficiul de Cadastru și Publicitate Imobiliară PRAHOVA
Biroul de Cadastru și Publicitate Imobiliară Câmpina

A. Partea I. Descrierea imobilului

TEREN Intravilan

Adresa: Loc. Câmpina, Bdul Carol I, Nr. 192, Jud. Prahova

Nr. Crt	Nr cadastral Nr. topografic	Suprafața* (mp)	Observații / Referințe
A1		649	Sector cadastral:14 Teren imprejmuit;

B. Partea II. Proprietari și acte

Inscrieri privitoare la dreptul de proprietate și alte drepturi reale		Referințe
/		
Act Normativ nr. 7, din 13/03/1996 emis de PARLAMENTUL ROMANIEI (LEGE;);		
B1	Intabulare, drept de PROPRIETATE, dobandit prin Lege, cota actuala 1/1, cota initiala 1/1 1) NEIDENTIFICAT NEIDENTIFICAT	A1
B2	Se noteaza PROPRIETAR NEIDENTIFICAT - conform art.13, alin. 15 din Legea 7/1996	A1

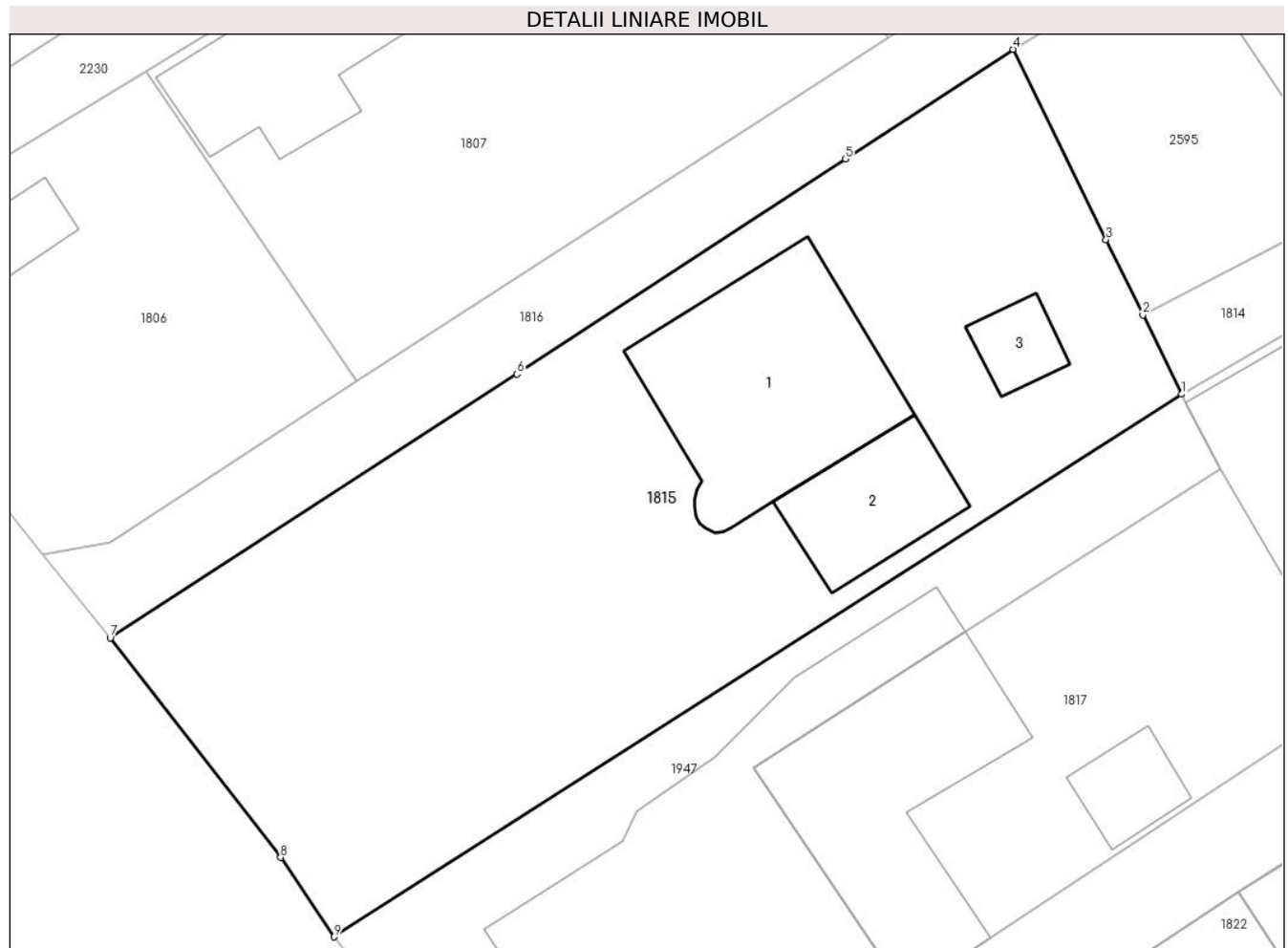
C. Partea III. SARCINI .

Inscrieri privind dezmembramintele dreptului de proprietate, drepturi reale de garanție și sarcini	Referințe
NU SUNT	

Teren

Nr cadastral	Suprafața (mp)*	Observații / Referințe
	649	

* Suprafața este determinată în planul de proiecție Stereo 70.



Date referitoare la teren

Crt	Categorie folosință	Intravilan	Suprafața (mp)	Tarla	Parcelă	Nr. topo	Observații / Referințe
1	curți constructii	DA	378	68	3682, 3683, 3684	-	
2	arabil	DA	64	68	3684	-	
3	livada	DA	207	68	3682	-	

Date referitoare la construcții

Crt	Număr	Destinație construcție	Supraf. (mp)	Situație juridică	Observații / Referințe
A1.1	-C1	construcții de locuințe	Din acte: 0 Masurata: 76	Fara acte	Nr. niveluri:2; S. construita la sol:76 mp;
A1.2	-C2	construcții anexa	Din acte: 0 Masurata: 30	Fara acte	Nr. niveluri:1; S. construita la sol:30 mp;
A1.3	-C3	construcții anexa	Din acte: 0 Masurata: 10	Fara acte	Nr. niveluri:1; S. construita la sol:10 mp;

Lungime Segmente

1) Valorile lungimilor segmentelor sunt obținute din proiecție în plan.

Punct început	X / Y	Punct sfârșit	X / Y	Lungime segment (** (m)

Punct început	X / Y	Punct sfârșit	X / Y	Lungime segment (** (m)
1	557.315,323 404.399,401	2	557.313,741 404.402,63	3.596
2	557.313,741 404.402,63	3	557.312,236 404.405,7	3.419
3	557.312,236 404.405,7	4	557.308,442 404.413,442	8.622
4	557.308,442 404.413,442	5	557.301,618 404.408,978	8.154
5	557.301,618 404.408,978	6	557.288,225 404.400,219	16.003
6	557.288,225 404.400,219	7	557.271,647 404.389,478	19.753
7	557.271,647 404.389,478	8	557.278,597 404.380,547	11.317
8	557.278,597 404.380,547	9	557.280,769 404.377,312	3.897
9	557.280,769 404.377,312	1	557.315,323 404.399,401	41.011

** Lungimile segmentelor sunt determinate în planul de proiecție Stereo 70 și sunt rotunjite la 1 milimetru.

*** Distanța dintre puncte este formată din segmente cumulate ce sunt mai mici decât valoarea 1 milimetru.

**DATE DESPRE IMOBILUL NR. 1816**

Oficiul de Cadastru și Publicitate Imobiliară PRAHOVA
Biroul de Cadastru și Publicitate Imobiliară Câmpina

A. Partea I. Descrierea imobilului

TEREN Intravilan

Adresa: Loc. Câmpina, Jud. Prahova

Nr. Crt	Nr cadastral Nr. topografic	Suprafața* (mp)	Observații / Referințe
A1		Din acte: 527 Masurata: 549	Sector cadastral:14 Teren imprejmuit;

B. Partea II. Proprietari și acte

Inscrieri privitoare la dreptul de proprietate și alte drepturi reale			Referințe
/			
Hotarare Judecatoreasca nr. 1440, din 30/06/2006 emis de JUDECATORIA CAMPINA (SENTINTA CIVILA;);			
B1	Intabulare, drept de PROPRIETATE, dobandit prin Hotarare Judecatoreasca, cota actuala 62/527, cota initiala 62/527 1) STANESCU VIOREL		A1
B2	Intabulare, drept de PROPRIETATE, dobandit prin Hotarare Judecatoreasca, cota actuala 39/527, cota initiala 39/527 1) STANESCU V. EMILIAN ALIN		A1
B3	Intabulare, drept de PROPRIETATE, dobandit prin Hotarare Judecatoreasca, cota actuala 77/527, cota initiala 77/527 1) STANESCU A. DARIUS		A1
B4	Intabulare, drept de PROPRIETATE, dobandit prin Hotarare Judecatoreasca, cota actuala 115/527, cota initiala 115/527 1) TESCAN EUGENIA		A1
B5	Intabulare, drept de PROPRIETATE, dobandit prin Hotarare Judecatoreasca, cota actuala 136/527, cota initiala 136/527 1) TINTEA MARILENA		A1
B6	Intabulare, drept de PROPRIETATE, dobandit prin Hotarare Judecatoreasca, cota actuala 98/527, cota initiala 98/527 1) SOLOMON MAGDA		A1

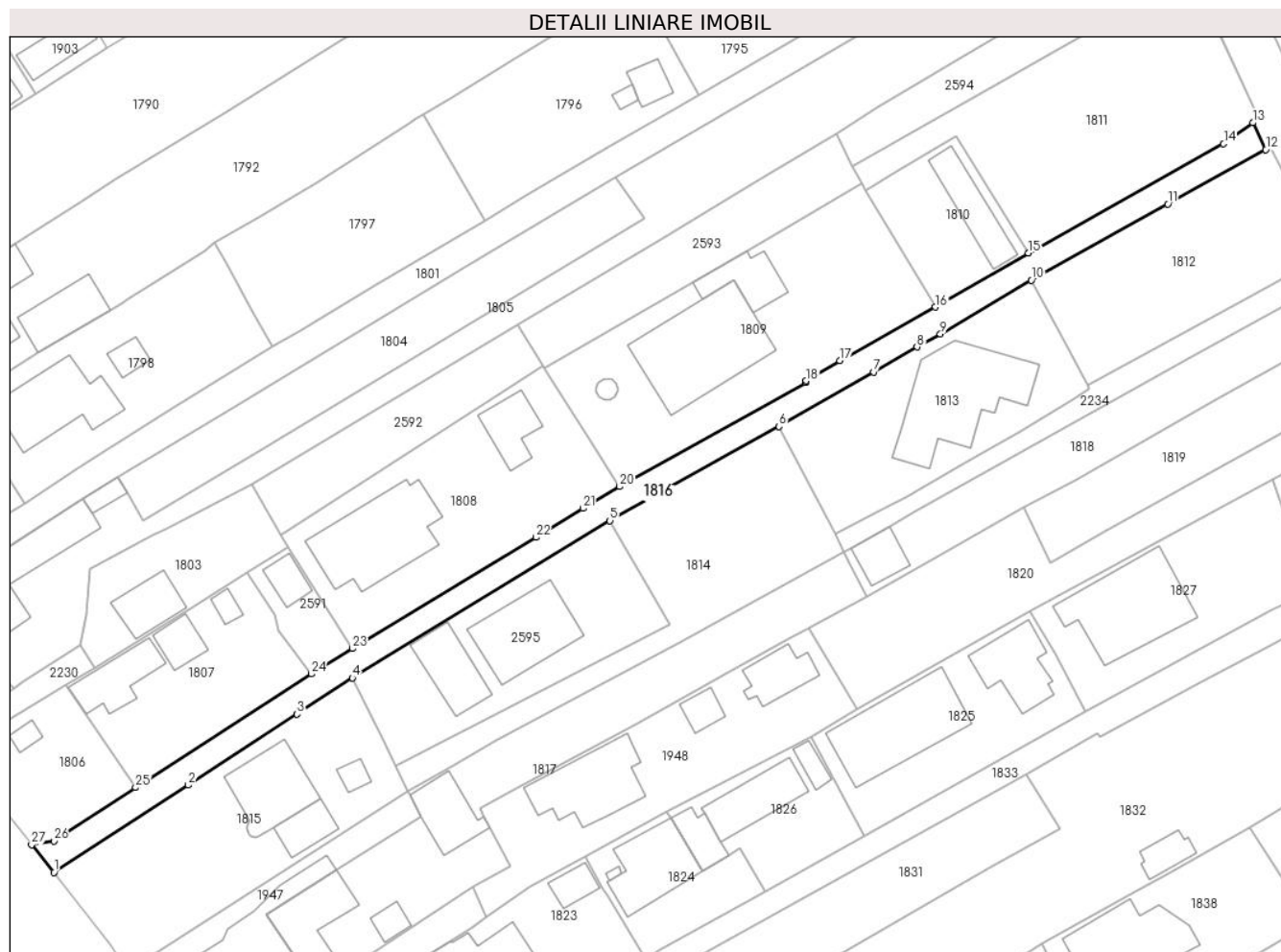
C. Partea III. SARCINI .

Inscrieri privind dezmembramintele dreptului de proprietate, drepturi reale de garanție și sarcini	Referințe
NU SUNT	

Teren

Nr cadastral	Suprafața (mp)*	Observații / Referințe
	Din acte: 527 Masurata: 549	

* Suprafața este determinată în planul de proiecție Stereo 70.



Date referitoare la teren

Crt	Categorie folosință	Intra vilan	Suprafața (mp)	Tarla	Parcelă	Nr. topo	Observații / Referințe
1	drum	DA	549	68	3696,3698,3692,3691,3689,3688	-	

Lungime Segmente

1) Valorile lungimilor segmentelor sunt obținute din proiecție în plan.

Punct început	X / Y	Punct sfârșit	X / Y	Lungime segment (** (m)
1	557.271,647 404.389,478	2	557.288,225 404.400,219	19.753
3	557.301,618 404.408,978	4	557.308,442 404.413,442	8.154
5	557.340,178 404.432,822	6	557.361,037 404.444,432	23.872
7	557.372,671 404.451,151	8	557.378,048 404.454,214	6.188

Punct început	X / Y	Punct sfârșit	X / Y	Lungime segment (** (m)
2	557.288,225 404.400,219	3	557.301,618 404.408,978	16.003
4	557.308,442 404.413,442	5	557.340,178 404.432,822	37.185
6	557.361,037 404.444,432	7	557.372,671 404.451,151	13.435
8	557.378,048 404.454,214	9	557.380,915 404.455,847	3.299

Punct început	X / Y	Punct sfârșit	X / Y	Lungime segment (** (m)
9	557.380,915 404.455,847	10	557.392,149 404.462,448	13.03
11	557.408,974 404.471,845	12	557.421,028 404.478,557	13.797
13	557.419,45 404.481,851	14	557.415,844 404.479,272	4.433
15	557.391,758 404.465,794	16	557.380,323 404.459,144	13.228
17	557.368,557 404.452,53	18	557.364,384 404.450,042	4.858
19	557.364,38 404.449,832	20	557.341,384 404.437,026	26.321
21	557.336,86 404.434,324	22	557.331,055 404.430,763	6.81
23	557.308,422 404.417,047	24	557.303,378 404.413,938	5.925
25	557.281,718 404.399,921	26	557.271,639 404.393,346	12.034
27	557.268,91 404.392,866	1	557.271,647 404.389,478	4.355

Punct început	X / Y	Punct sfârșit	X / Y	Lungime segment (** (m)
10	557.392,149 404.462,448	11	557.408,974 404.471,845	19.271
12	557.421,028 404.478,557	13	557.419,45 404.481,851	3.652
14	557.415,844 404.479,272	15	557.391,758 404.465,794	27.601
16	557.380,323 404.459,144	17	557.368,557 404.452,53	13.498
18	557.364,384 404.450,042	19	557.364,38 404.449,832	0.21
20	557.341,384 404.437,026	21	557.336,86 404.434,324	5.269
22	557.331,055 404.430,763	23	557.308,422 404.417,047	26.465
24	557.303,378 404.413,938	25	557.281,718 404.399,921	25.8
26	557.271,639 404.393,346	27	557.268,91 404.392,866	2.771

** Lungimile segmentelor sunt determinate în planul de proiecție Stereo 70 și sunt rotunjite la 1 milimetru.

*** Distanța dintre puncte este formată din segmente cumulate ce sunt mai mici decât valoarea 1 milimetru.

**DATE DESPRE IMOBILUL NR. 1817**

Oficiul de Cadastru și Publicitate Imobiliară PRAHOVA
Biroul de Cadastru și Publicitate Imobiliară Câmpina

A. Partea I. Descrierea imobilului

TEREN Intravilan

Adresa: Loc. Câmpina, Bdul Carol I, Nr. 190A, Jud. Prahova

Nr. Crt	Nr cadastral Nr. topografic	Suprafața* (mp)	Observații / Referințe
A1	25750	Din acte: 673 Masurata: 676	Sector cadastral:14 Teren imprejmuit;

B. Partea II. Proprietari și acte

Inscrieri privitoare la dreptul de proprietate și alte drepturi reale		Referințe
14487 / 28/08/2014		
Act Notarial nr. 3186, din 27/08/2014 emis de NP IVAN MIHAELA;		
B1	Se infiinteaza cartea funciara 25750 a imobilului cu numarul cadastral 25750/Câmpina, rezultat din alipirea urmatoarelor imobile:~-nr.cad.273/1 (id electronic 23550) din cf.202(e:202) (id electronic 23550) care se sisteaza;~-nr.cad.24553 din cf.24553 care se sisteaza;	A1
Act Notarial nr. 568, din 13/03/2012 emis de MUSAT ROXANA ANDREEA (; partaj judiciar nr. 4419/22.12.1999 NP Musat Margarit);		
B3	Intabulare, drept de PROPRIETATEcumparare si partaj, dobandit prin Conventie, cota actuala 1/1, cota initiala 1/1 1) CHIRIACOPOL VALENTIN MARCEL 2) CHIRIACOPOL SOFICA MIHAELA <i>OBSERVATII: pozitie transcrisa din CF 24553/Câmpina, incheierea nr. 3452din 15-03-2012</i>	A1
Act Administrativ nr. 1020, din 28/07/2014 emis de OCPI PRAHOVA;		
B4	se noteaza din oficiu propunerea de comasare a imobilului <i>OBSERVATII: pozitie transcrisa din CF 23550/Câmpina/Câmpina, incheierea nr. 12669din 28-07-2014</i>	A1
B5	se noteaza din oficiu propunerea de comasare a imobilului <i>OBSERVATII: pozitie transcrisa din CF 24553/Câmpina, incheierea nr. 12670din 28-07-2014</i>	A1
18082 / 02/10/2014		
Act Administrativ nr. 9, din 24/07/2002 emis de PRIMARIA MUN.CAMPINA (; act administrativ nr. 19729/12-09-2014 emis de PRIMARIA MUN.CAMPINA.);		
B6	se radiaza constructia C1, in baza autorizatiei de desfiintare nr. 09/24.07.2002 si a procesului verbal de receptie la terminarea lucrarilor nr. 19729/12.09.2014 ambele emise de Primaria mun. Campina,	A1

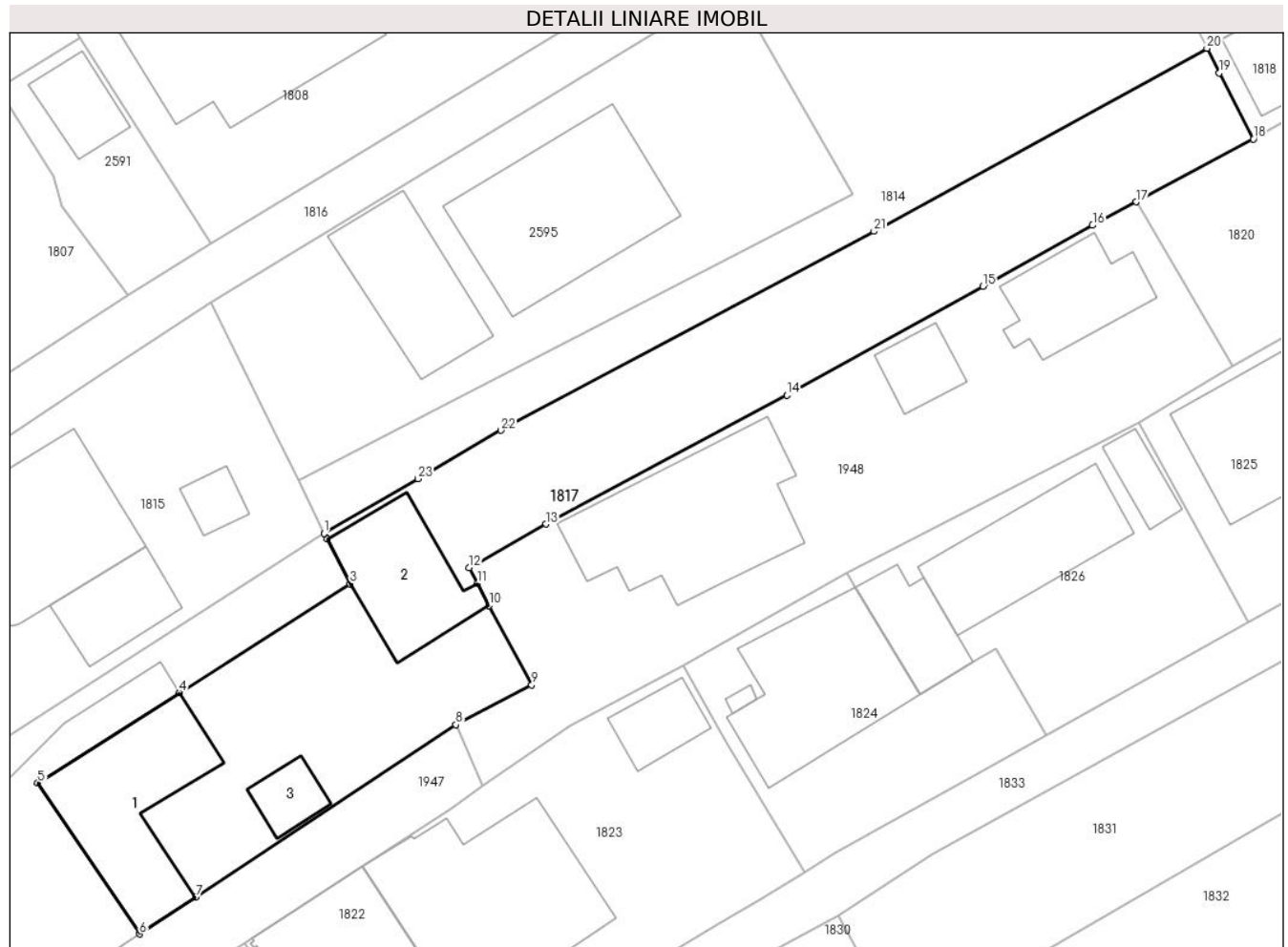
C. Partea III. SARCINI .

Inscrieri privind dezmembramintele dreptului de proprietate, drepturi reale de garanție și sarcini	Referințe
NU SUNT	

Teren

Nr cadastral	Suprafața (mp)*	Observații / Referințe
25750	Din acte: 673 Masurata: 676	

* Suprafața este determinată în planul de proiecție Stereo 70.



Date referitoare la teren

Crt	Categorie folosință	Intra vilan	Suprafața (mp)	Tarla	Parcelă	Nr. topo	Observații / Referințe
1	curți constructii	DA	337	68	3679/1	-	
2	livada	DA	339	68	3679/1	-	

Date referitoare la construcții

Crt	Număr	Destinație construcție	Supraf. (mp)	Situație juridică	Observații / Referințe
A1.1	25750-C1	construcții de locuințe	Din acte: 0 Masurata: 76	Fara acte	Nr. niveluri:2; S. construita la sol:76 mp;
A1.2	25750-C2	construcții de locuințe	Din acte: 0 Masurata: 51	Fara acte	Nr. niveluri:2; S. construita la sol:51 mp;
A1.3	25750-C3	construcții anexa	Din acte: 0 Masurata: 14	Fara acte	Nr. niveluri:1; S. construita la sol:14 mp;

Lungime Segmente

1) Valorile lungimilor segmentelor sunt obținute din proiecție în plan.

Punct început	X / Y	Punct sfârșit	X / Y	Lungime segment (** (m))
1	557.315,323 404.399,401	2	557.315,497 404.399,067	0.377

Punct început	X / Y	Punct sfârșit	X / Y	Lungime segment (** (m))
2	557.315,497 404.399,067	3	557.316,91 404.396,346	3.066

Punct început	X / Y	Punct sfârșit	X / Y	Lungime segment (** (m)
3	557.316,91 404.396,346	4	557.306,517 404.389,72	12.326
5	557.297,885 404.384,217	6	557.304,089 404.375,019	11.095
7	557.307,513 404.377,262	8	557.323,344 404.387,765	18.998
9	557.327,962 404.390,177	10	557.325,369 404.395,018	5.492
11	557.324,656 404.396,35	12	557.324,133 404.397,326	1.107
13	557.328,823 404.399,977	14	557.343,49 404.407,836	16.64
15	557.355,429 404.414,454	16	557.362,102 404.418,165	7.635
17	557.364,765 404.419,596	18	557.371,887 404.423,425	8.086
19	557.369,826 404.427,451	20	557.369,072 404.428,948	1.676
21	557.348,795 404.417,804	22	557.326,086 404.405,689	25.739
23	557.321,038 404.402,74	1	557.315,323 404.399,401	6.619

Punct început	X / Y	Punct sfârșit	X / Y	Lungime segment (** (m)
4	557.306,517 404.389,72	5	557.297,885 404.384,217	10.237
6	557.304,089 404.375,019	7	557.307,513 404.377,262	4.093
8	557.323,344 404.387,765	9	557.327,962 404.390,177	5.21
10	557.325,369 404.395,018	11	557.324,656 404.396,35	1.511
12	557.324,133 404.397,326	13	557.328,823 404.399,977	5.387
14	557.343,49 404.407,836	15	557.355,429 404.414,454	13.651
16	557.362,102 404.418,165	17	557.364,765 404.419,596	3.023
18	557.371,887 404.423,425	19	557.369,826 404.427,451	4.523
20	557.369,072 404.428,948	21	557.348,795 404.417,804	23.138
22	557.326,086 404.405,689	23	557.321,038 404.402,74	5.846

** Lungimile segmentelor sunt determinate în planul de proiecție Stereo 70 și sunt rotunjite la 1 milimetru.

*** Distanța dintre puncte este formată din segmente cumulate ce sunt mai mici decât valoarea 1 milimetru.

**DATE DESPRE IMOBILUL NR. 1818**

Oficiul de Cadastru și Publicitate Imobiliară PRAHOVA
Biroul de Cadastru și Publicitate Imobiliară Câmpina

A. Partea I. Descrierea imobilului

TEREN Intravilan

Nr. CF vechi:250(e:250)
Nr. cadastral vechi:273/2

Adresa: Loc. Câmpina, Al Luminii, Nr. 22C, Jud. Prahova

Nr. Crt	Nr cadastral Nr. topografic	Suprafața* (mp)	Observații / Referințe
A1	23554	422	Sector cadastral:14 Teren neimprejmuit;

B. Partea II. Proprietari și acte

Inscrieri privitoare la dreptul de proprietate și alte drepturi reale		Referințe
7348 / 06/03/2020		
Act Notarial nr. 750, din 05/03/2020 emis de NP Ivan Mihaela;		
B4	Intabulare, drept de PROPRIETATEpartaj, dobandit prin Conventie, cota actuala 1/1, cota initiala 1/1 1) JOACA-BINE DANIELA	A1

C. Partea III. SARCINI .

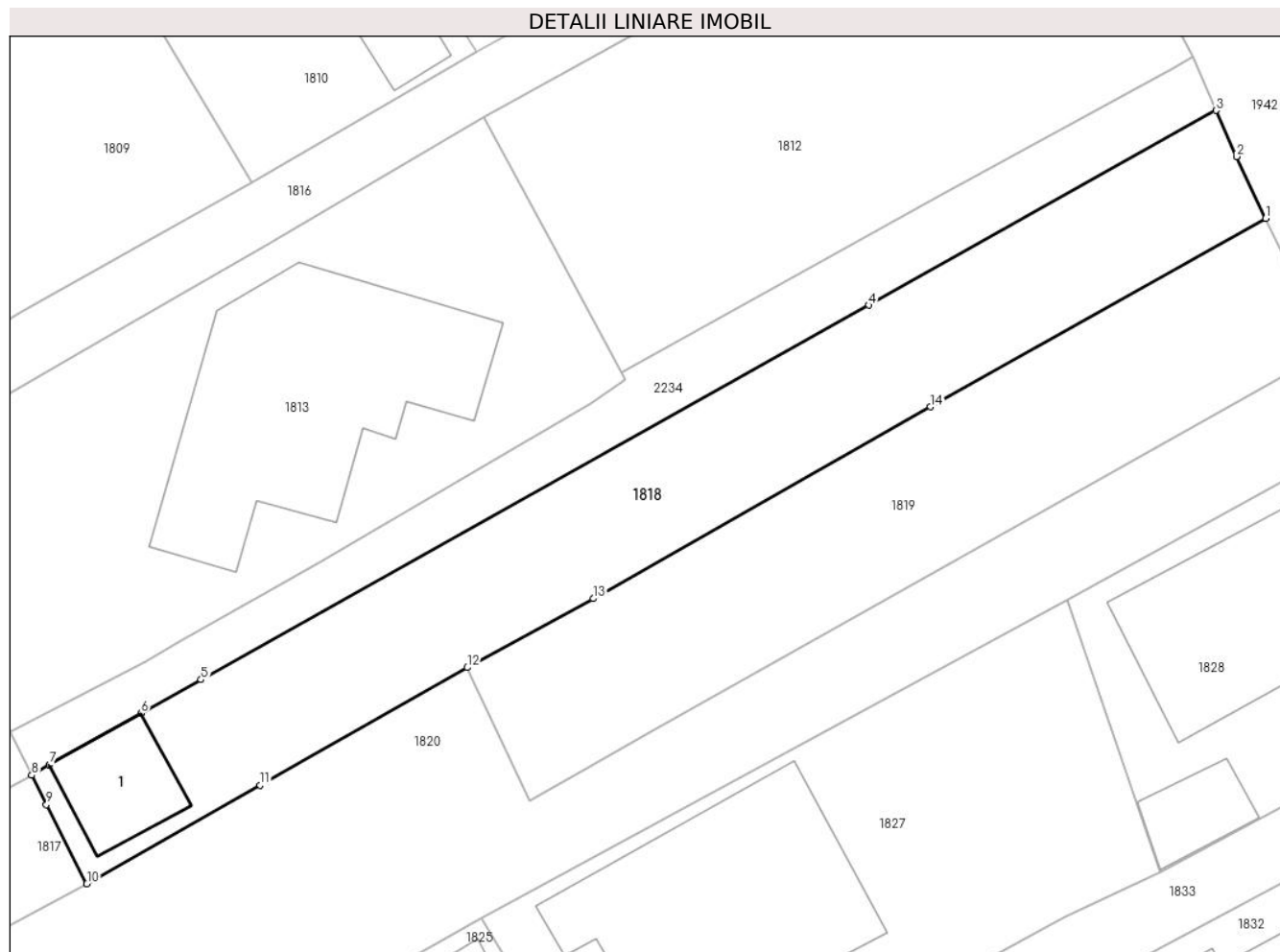
Inscrieri privind dezmembramintele dreptului de proprietate, drepturi reale de garanție și sarcini	Referințe
NU SUNT	

Anexa Nr. 1 La Partea I

Teren

Nr cadastral	Suprafața (mp)*	Observații / Referințe
23554	422	

* Suprafața este determinată în planul de proiecție Stereo 70.



Date referitoare la teren

Crt	Categorie folosință	Intravilan	Suprafața (mp)	Tarla	Parcelă	Nr. topo	Observații / Referințe
1	curți constructii	DA	62	68	3679/1	-	
2	livada	DA	240	68	3679/1	-	
3	curți constructii	DA	120	68	3679/1	-	

Date referitoare la construcții

Crt	Număr	Destinație construcție	Supraf. (mp)	Situație juridică	Observații / Referințe
A1.1	23554-C1	constructii anexa	Din acte: 0 Masurata: 29	Fara acte	Nr. niveluri:1; S. construita la sol:29 mp;

Lungime Segmente

1) Valorile lungimilor segmentelor sunt obținute din proiecție în plan.

Punct început	X / Y	Punct sfârșit	X / Y	Lungime segment (** (m)
1	557.431,984 404.457,304	2	557.430,49 404.460,45	3.483
2	557.430,49 404.460,45	3	557.429,454 404.462,8	2.568

Punct început	X / Y	Punct sfârșit	X / Y	Lungime segment (** (m)
3	557.429,454 404.462,8	4	557.411,75 404.452,883	20.292
4	557.411,75 404.452,883	5	557.377,708 404.433,816	39.018
5	557.377,708 404.433,816	6	557.374,648 404.432,102	3.507
6	557.374,648 404.432,102	7	557.369,973 404.429,477	5.362
7	557.369,973 404.429,477	8	557.369,072 404.428,948	1.045
8	557.369,072 404.428,948	9	557.369,826 404.427,451	1.676
9	557.369,826 404.427,451	10	557.371,887 404.423,425	4.523
10	557.371,887 404.423,425	11	557.380,719 404.428,44	10.156
11	557.380,719 404.428,44	12	557.391,273 404.434,426	12.133
12	557.391,273 404.434,426	13	557.397,705 404.437,941	7.33
13	557.397,705 404.437,941	14	557.414,895 404.447,712	19.773
14	557.414,895 404.447,712	1	557.431,984 404.457,304	19.597

** Lungimile segmentelor sunt determinate în planul de proiecție Stereo 70 și sunt rotunjite la 1 milimetru.

*** Distanța dintre puncte este formată din segmente cumulate ce sunt mai mici decât valoarea 1 milimetru.

**DATE DESPRE IMOBILUL NR. 1819**

Oficiul de Cadastru și Publicitate Imobiliară PRAHOVA
Biroul de Cadastru și Publicitate Imobiliară Câmpina

A. Partea I. Descrierea imobilului

TEREN Intravilan

Adresa: Loc. Câmpina, Al Luminii, Nr. 22A, Jud. Prahova

Nr. Crt	Nr cadastral Nr. topografic	Suprafața* (mp)	Observații / Referințe
A1	25715	Din acte: 895 Masurata: 347	Sector cadastral:14 Teren neimprejmut;

B. Partea II. Proprietari și acte

Inscrieri privitoare la dreptul de proprietate și alte drepturi reale		Referințe
11905 / 16/07/2014		
Act Notarial nr. 2128, din 15/07/2014 emis de POP MIHAELA CRISTINA;		
B1	Se infiinteaza cartea funciara 25715 a imobilului cu numarul cadastral 25715/Câmpina, rezultat din dezmembrarea imobilului cu numarul cadastral 24433 inscris in cartea funciara 24433;	A1
Act Notarial nr. 3687, din 28/11/2011 emis de NP MUSAT ROXANA ANDREEA;		
B2	Se infiinteaza cartea funciara 24433 a imobilului cu numarul cadastral 24433/Câmpina, rezultat din dezmembrarea imobilului cu numarul cadastral 24274 inscris in cartea funciara 24274;	A1
<i>OBSERVATII: pozitie transcrisa din CF 24433/Câmpina, inscrisa prin incheierea nr. 19243 din 29/11/2011;</i>		
Act Administrativ nr. 840, din 24/06/2014 emis de OCPI PH;		
B4	se noteaza din oficiu propunerea de dezmembrare a imobilului	A1
<i>OBSERVATII: pozitie transcrisa din CF 24433/Câmpina, inscrisa prin incheierea nr. 10676 din 24/06/2014;</i>		
7346 / 06/03/2020		
Act Notarial nr. 750, din 05/03/2020 emis de Ivan Mihaela;		
B6	Intabulare, drept de PROPRIETATEpartaj, dobandit prin Conventie, cota actuala 1/1, cota initiala 1/1 1) JOACA-BINE DANIELA	A1

C. Partea III. SARCINI .

Inscrieri privind dezmembramintele dreptului de proprietate, drepturi reale de garanție și sarcini	Referințe
NU SUNT	

Anexa Nr. 1 La Partea I

Teren

Nr cadastral	Suprafața (mp)*	Observații / Referințe
25715	Din acte: 895 Masurata: 347	

* Suprafața este determinată în planul de proiecție Stereo 70.

DETALII LINIARE IMOBIL



Date referitoare la teren

Crt	Categorie folosință	Intra vilan	Suprafața (mp)	Tarla	Parcelă	Nr. topo	Observații / Referințe
1	faneata	DA	347	68	3679/1	-	

Lungime Segmente

1) Valorile lungimilor segmentelor sunt obținute din proiecție în plan.

Punct început	X / Y	Punct sfârșit	X / Y	Lungime segment (** (m)
1	557.435,233 404.450,585	2	557.431,984 404.457,304	7.463
2	557.431,984 404.457,304	3	557.414,895 404.447,712	19.597
3	557.414,895 404.447,712	4	557.397,705 404.437,941	19.773
4	557.397,705 404.437,941	5	557.391,273 404.434,426	7.33
5	557.391,273 404.434,426	6	557.394,488 404.427,662	7.489

Punct început	X / Y	Punct sfârșit	X / Y	Lungime segment (** (m)
6	557.394,488 404.427,662	7	557.401,2 404.431,461	7.713
7	557.401,2 404.431,461	1	557.435,233 404.450,585	39.038

** Lungimile segmentelor sunt determinate în planul de proiecție Stereo 70 și sunt rotunjite la 1 milimetru.

*** Distanța dintre puncte este formată din segmente cumulate ce sunt mai mici decât valoarea 1 milimetru.



DATE DESPRE IMOBILUL NR. 1820

Oficiul de Cadastru și Publicitate Imobiliară PRAHOVA
Biroul de Cadastru și Publicitate Imobiliară Câmpina

A. Partea I. Descrierea imobilului

TEREN Intravilan

Adresa: Loc. Câmpina, Al Luminii, Nr. 22B, Jud. Prahova

Nr. Crt	Nr cadastral Nr. topografic	Suprafața* (mp)	Observații / Referințe
A1	25716	Din acte: 895 Masurata: 548	Sector cadastral:14 Teren neimprijmit;

B. Partea II. Proprietari și acte

Inscrieri privitoare la dreptul de proprietate și alte drepturi reale		Referințe
11905 / 16/07/2014		
Act Notarial nr. 2128, din 15/07/2014 emis de POP MIHAELA CRISTINA;		
B1	Se infiinteaza cartea funciara 25716 a imobilului cu numarul cadastral 25716/Câmpina, rezultat din dezmembrarea imobilului cu numarul cadastral 24433 inscris in cartea funciara 24433;	A1
Act Notarial nr. 3687, din 28/11/2011 emis de NP MUSAT ROXANA ANDREEA;		
B2	Se infiinteaza cartea funciara 24433 a imobilului cu numarul cadastral 24433/Câmpina, rezultat din dezmembrarea imobilului cu numarul cadastral 24274 inscris in cartea funciara 24274;	A1
<i>OBSERVATII: pozitie transcrisa din CF 24433/Câmpina, inscrisa prin incheierea nr. 19243 din 29/11/2011;</i>		
Act Notarial nr. 7303, din 16/08/1995 emis de NSL CAMPINA (; act administrativ nr.14051/2011 emis de Primaria Campina.);		
B3	Intabulare, drept de PROPRIETATEcumparare ca bun propriu, dobandit prin Conventie, cota actuala 1/1, cota initiala 1/1 1) RADU CRISTIAN-RAZVAN	A1
Act Administrativ nr. 840, din 24/06/2014 emis de OCPI PH;		
B4	se noteaza din oficiu propunerea de dezmembrare a imobilului	A1
<i>OBSERVATII: pozitie transcrisa din CF 24433/Câmpina, inscrisa prin incheierea nr. 10676 din 24/06/2014;</i>		

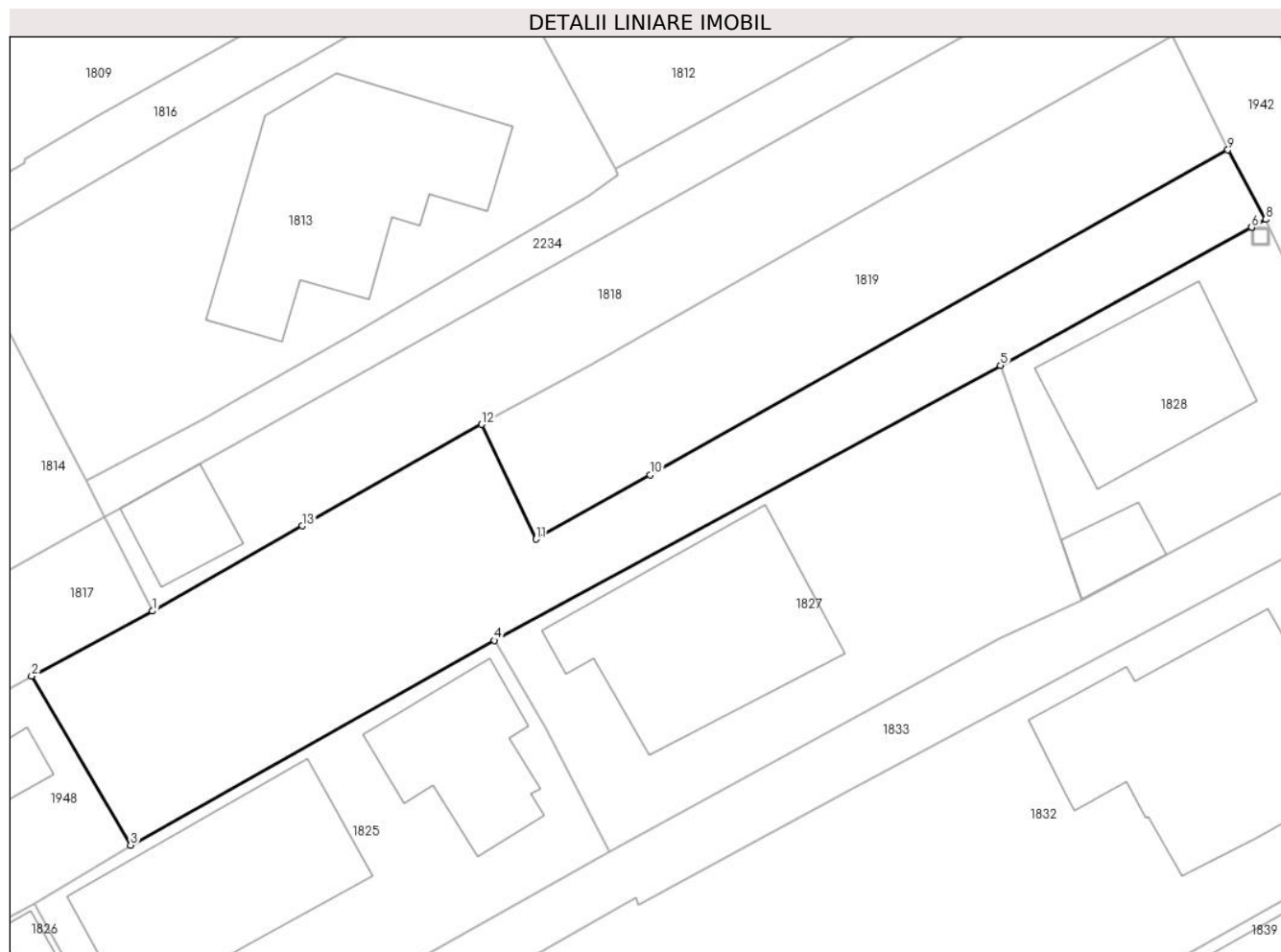
C. Partea III. SARCINI .

Inscrieri privind dezmembramintele dreptului de proprietate, drepturi reale de garanție și sarcini	Referințe
NU SUNT	

Teren

Nr cadastral	Suprafața (mp)*	Observații / Referințe
25716	Din acte: 895 Masurata: 548	

* Suprafața este determinată în planul de proiecție Stereo 70.



Date referitoare la teren

Crt	Categorie folosință	Intra vilan	Suprafața (mp)	Tarla	Parcelă	Nr. topo	Observații / Referințe
1	faneata	DA	548	68	3679/1	-	

Lungime Segmente

1) Valorile lungimilor segmentelor sunt obținute din proiecție în plan.

Punct început	X / Y	Punct sfârșit	X / Y	Lungime segment (** (m)
1	557.371,887 404.423,425	2	557.364,765 404.419,596	8.086
2	557.364,765 404.419,596	3	557.370,599 404.409,633	11.545
3	557.370,599 404.409,633	4	557.392,016 404.421,698	24.582
4	557.392,016 404.421,698	5	557.421,849 404.437,883	33.941
5	557.421,849 404.437,883	6	557.436,631 404.446,022	16.875

Punct început	X / Y	Punct sfârșit	X / Y	Lungime segment (** (m)
6	557.436,631 404.446,022	7	557.436,636 404.446,025	0.006
7	557.436,636 404.446,025	8	557.437,466 404.446,491	0.952
8	557.437,466 404.446,491	9	557.435,233 404.450,585	4.663
9	557.435,233 404.450,585	10	557.401,2 404.431,461	39.038
10	557.401,2 404.431,461	11	557.394,488 404.427,662	7.713
11	557.394,488 404.427,662	12	557.391,273 404.434,426	7.489
12	557.391,273 404.434,426	13	557.380,719 404.428,44	12.133
13	557.380,719 404.428,44	1	557.371,887 404.423,425	10.156

** Lungimile segmentelor sunt determinate în planul de proiecție Stereo 70 și sunt rotunjite la 1 milimetru.

*** Distanța dintre puncte este formată din segmente cumulate ce sunt mai mici decât valoarea 1 milimetru.

**DATE DESPRE IMOBILUL NR. 1821**

Oficiul de Cadastru și Publicitate Imobiliară PRAHOVA
Biroul de Cadastru și Publicitate Imobiliară Câmpina

A. Partea I. Descrierea imobilului

TEREN Intravilan

Adresa: Loc. Câmpina, Bdul Carol I, Nr. 188, Jud. Prahova

Nr. Crt	Nr cadastral Nr. topografic	Suprafața* (mp)	Observații / Referințe
A1		Din acte: 125 Masurata: 232	Sector cadastral:14 Teren imprejmuit;

B. Partea II. Proprietari și acte

Inscrieri privitoare la dreptul de proprietate și alte drepturi reale		Referințe
/		
Act Administrativ nr. 114392, din 20/07/2005 emis de CJSDPAT PRAHOVA (TITLU DE PROPRIETATE;);		
B1	Intabulare, drept de PROPRIETATE, dobandit prin Constituire, cota actuala 125/232, cota initiala 125/232 1) IVASCU CORNEL 2) IVASCU DUMITRA	A1
Act Normativ nr. 7, din 13/03/1996 emis de PARLAMENTUL ROMANIEI (LEGE;);		
B2	Intabulare, drept de PROPRIETATE, dobandit prin Lege, cota actuala 107/232, cota initiala 107/232 1) NEIDENTIFICAT NEIDENTIFICAT	A1
B3	Se noteaza Proprietarul Neidentificat conform art. 41 alin.1 indice 1 din Legea 7/1996 pentru B2.	A1

C. Partea III. SARCINI .

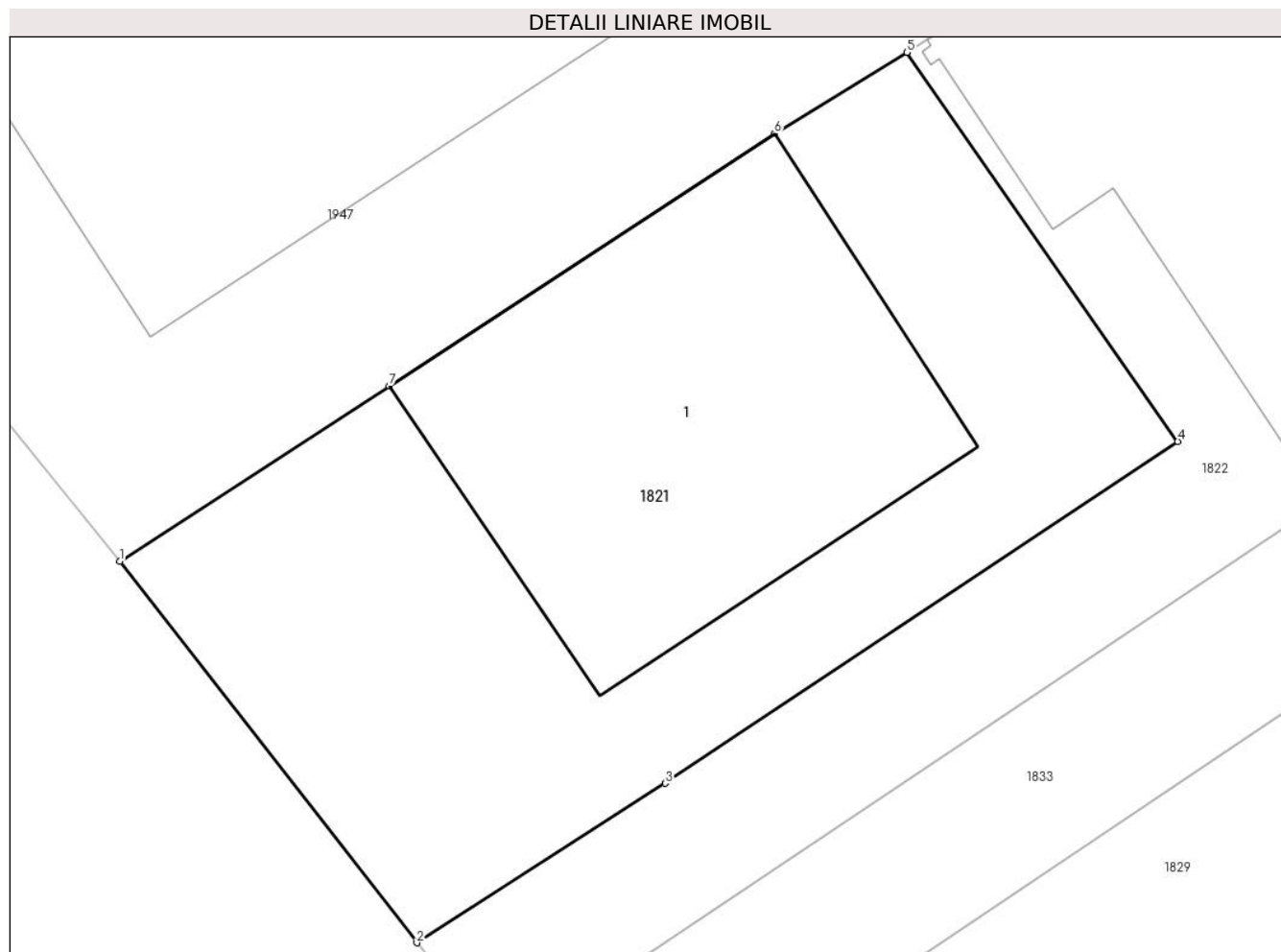
Inscrieri privind dezmembramintele dreptului de proprietate, drepturi reale de garanție și sarcini	Referințe
NU SUNT	

Anexa Nr. 1 La Partea I

Teren

Nr cadastral	Suprafața (mp)*	Observații / Referințe
	Din acte: 125 Masurata: 232	

* Suprafața este determinată în planul de proiecție Stereo 70.



Date referitoare la teren

Crt	Categorie folosință	Intravilan	Suprafața (mp)	Tarla	Parcelă	Nr. topo	Observații / Referințe
1	curți constructii	DA	232	68	3670	-	

Date referitoare la construcții

Crt	Număr	Destinație construcție	Supraf. (mp)	Situație juridică	Observații / Referințe
A1.1	-C1	construcții de locuințe	Din acte: 0 Masurata: 89	Fara acte	Nr. niveluri:1; S. construita la sol:89 mp;

Lungime Segmente

1) Valorile lungimilor segmentelor sunt obținute din proiecție în plan.

Punct început	X / Y	Punct sfârșit	X / Y	Lungime segment (** (m)
1	557.292,521 404.362,817	2	557.299,308 404.354,112	11.038
2	557.299,308 404.354,112	3	557.304,976 404.357,752	6.736
3	557.304,976 404.357,752	4	557.316,676 404.365,552	14.062

Punct început	X / Y	Punct sfârșit	X / Y	Lungime segment (** (m)
4	557.316,676 404.365,552	5	557.310,493 404.374,434	10.822
5	557.310,493 404.374,434	6	557.307,47 404.372,578	3.547
6	557.307,47 404.372,578	7	557.298,673 404.366,823	10.512
7	557.298,673 404.366,823	1	557.292,521 404.362,817	7.341

** Lungimile segmentelor sunt determinate în planul de proiecție Stereo 70 și sunt rotunjite la 1 milimetru.

*** Distanța dintre puncte este formată din segmente cumulate ce sunt mai mici decât valoarea 1 milimetru.

**DATE DESPRE IMOBILUL NR. 1822**

Oficiul de Cadastru și Publicitate Imobiliară PRAHOVA
Biroul de Cadastru și Publicitate Imobiliară Câmpina

A. Partea I. Descrierea imobilului

TEREN Intravilan

Adresa: Loc. Câmpina, Bdul Carol I, Nr. 188A, Jud. Prahova

Nr. Crt	Nr cadastral Nr. topografic	Suprafața* (mp)	Observații / Referințe
A1	24564	Din acte: 175 Masurata: 178	Sector cadastral:14 Teren imprejmuit;

Construcții

Crt	Nr cadastral Nr. topografic	Adresa	Observații / Referințe
A1.1	24564-C1	Loc. Câmpina, Bdul Carol I, Nr. 188A, Jud. Prahova	Nr. niveluri:2; S. construita la sol:94 mp; S DEMISOL = 12 MP.

B. Partea II. Proprietari și acte

Inscrieri privitoare la dreptul de proprietate și alte drepturi reale		Referințe
45451 / 22/09/2023		
Act Notarial nr. 2616, din 20/09/2023 emis de Ivan Mihaela;		
B11	Intabulare, drept de PROPRIETATEcumpărare ca bun propriu, dobandit prin Conventie, cota actuala 1/1, cota initiala 1/1 1) TOMA MARIANA	A1, A1.1

C. Partea III. SARCINI

Inscrieri privind dezmembramintele dreptului de proprietate, drepturi reale de garanție și sarcini		Referințe
45451 / 22/09/2023		
Act Administrativ nr. 417329, din 18/05/2021 emis de CONSILIUL LOCAL AL MUNICIPIULUI PLOIEȘTI;		
C3	se radiază ipoteca legală reprezentând contraprestația obligației de întreținere și îngrijire și dreptul de habitație înscrise prin înch. 27499/2015, de sub C1 și C2, intrucat beneficiarul a decedat	A1, A1.1

Teren

Nr cadastral	Suprafața (mp)*	Observații / Referințe
24564	Din acte: 175 Masurata: 178	

* Suprafața este determinată în planul de proiecție Stereo 70.



Date referitoare la teren

Crt	Categorie folosință	Intra vilan	Suprafața (mp)	Tarla	Parcelă	Nr. topo	Observații / Referințe
1	curți constructii	DA	178	68	3669	-	

Date referitoare la construcții

Crt	Număr	Destinație construcție	Supraf. (mp)	Situație juridică	Observații / Referințe
A1.1	24564-C1	construcții de locuințe	Din acte: 0 Masurata: 94	Cu acte	Nr. niveluri:2; S. construita la sol:94 mp; S DEMISOL = 12 MP.

Lungime Segmente

1) Valorile lungimilor segmentelor sunt obținute din proiecție în plan.

Punct început	X / Y	Punct sfârșit	X / Y	Lungime segment (** (m)
1	557.299,308 404.354,112	2	557.301,273 404.351,657	3.145
2	557.301,273 404.351,657	3	557.325,04 404.367,56	28.597
3	557.325,04 404.367,56	4	557.324,862 404.367,858	0.347

Punct început	X / Y	Punct sfârșit	X / Y	Lungime segment (** (m)
4	557.324,862 404.367,858	5	557.325,032 404.367,971	0.204
5	557.325,032 404.367,971	6	557.323,832 404.369,781	2.172
6	557.323,832 404.369,781	7	557.317,617 404.379,157	11.249
7	557.317,617 404.379,157	8	557.310,949 404.374,736	8.0
8	557.310,949 404.374,736	9	557.310,493 404.374,434	0.547
9	557.310,493 404.374,434	10	557.316,676 404.365,552	10.822
10	557.316,676 404.365,552	11	557.304,976 404.357,752	14.062
11	557.304,976 404.357,752	1	557.299,308 404.354,112	6.736

** Lungimile segmentelor sunt determinate în planul de proiecție Stereo 70 și sunt rotunjite la 1 milimetru.

*** Distanța dintre puncte este formată din segmente cumulate ce sunt mai mici decât valoarea 1 milimetru.

**DATE DESPRE IMOBILUL NR. 1823**

Oficiul de Cadastru și Publicitate Imobiliară PRAHOVA
Biroul de Cadastru și Publicitate Imobiliară Câmpina

A. Partea I. Descrierea imobilului

TEREN Intravilan

Nr. CF vechi:3286
Nr. cadastral vechi:3595

Adresa: Loc. Câmpina, Bdul Carol I, Nr. 188B, Jud. Prahova

Nr. Crt	Nr cadastral Nr. topografic	Suprafața* (mp)	Observații / Referințe
A1	25483	Din acte: 315 Masurata: 331	Sector cadastral:14 Teren imprejmuit;

Construcții

Crt	Nr cadastral Nr. topografic	Adresa	Observații / Referințe
A1.1	25483-C1	Loc. Câmpina, Bdul Carol I, Nr. 188B, Jud. Prahova	Nr. niveluri:1; S. construita la sol:111 mp; Locuinta cu Sc = 111.00mp si Su = 92.80mp.

B. Partea II. Proprietari și acte

Inscrieri privitoare la dreptul de proprietate și alte drepturi reale		Referințe
9005 / 15/08/2006		
Act De Partaj Voluntar nr. 2482, din 04/08/1980 emis de NSL CAMPINA;		
B1	Intabulare, drept de PROPRIETATEpartaj, dobandit prin Conventie, cota actuala 1/1, cota initiala 1/1 1) SANDRU CONSTANTA DOINA <i>OBSERVATII: (provenita din conversia CF 3286)</i>	A1, A1.1
24589 / 17/06/2021		
Inscris Sub Semnatura Privata nr. Cerere receptie, din 15/06/2021 emis de SC Arhicad Geotop SRL si Şandru Constanța Doina (; act notarial nr Declaratie nr.1847 din 16.04.2021, emis de NP Pop Mihaela Cristina;act administrativ nr Extras nr.29931 din 21.11.2018, emis de BCPI Campina;inscrist sub semnatura privata nr OP din 17.06.2021, emis de SC Arhicad Geotop SRL);		
B2	se actualizeaza informatiile cadastrale in sensul modificarii limitei si a suprafetei imobilului conform documentatiei tehnice avizate	A1, A1.1

C. Partea III. SARCINI .

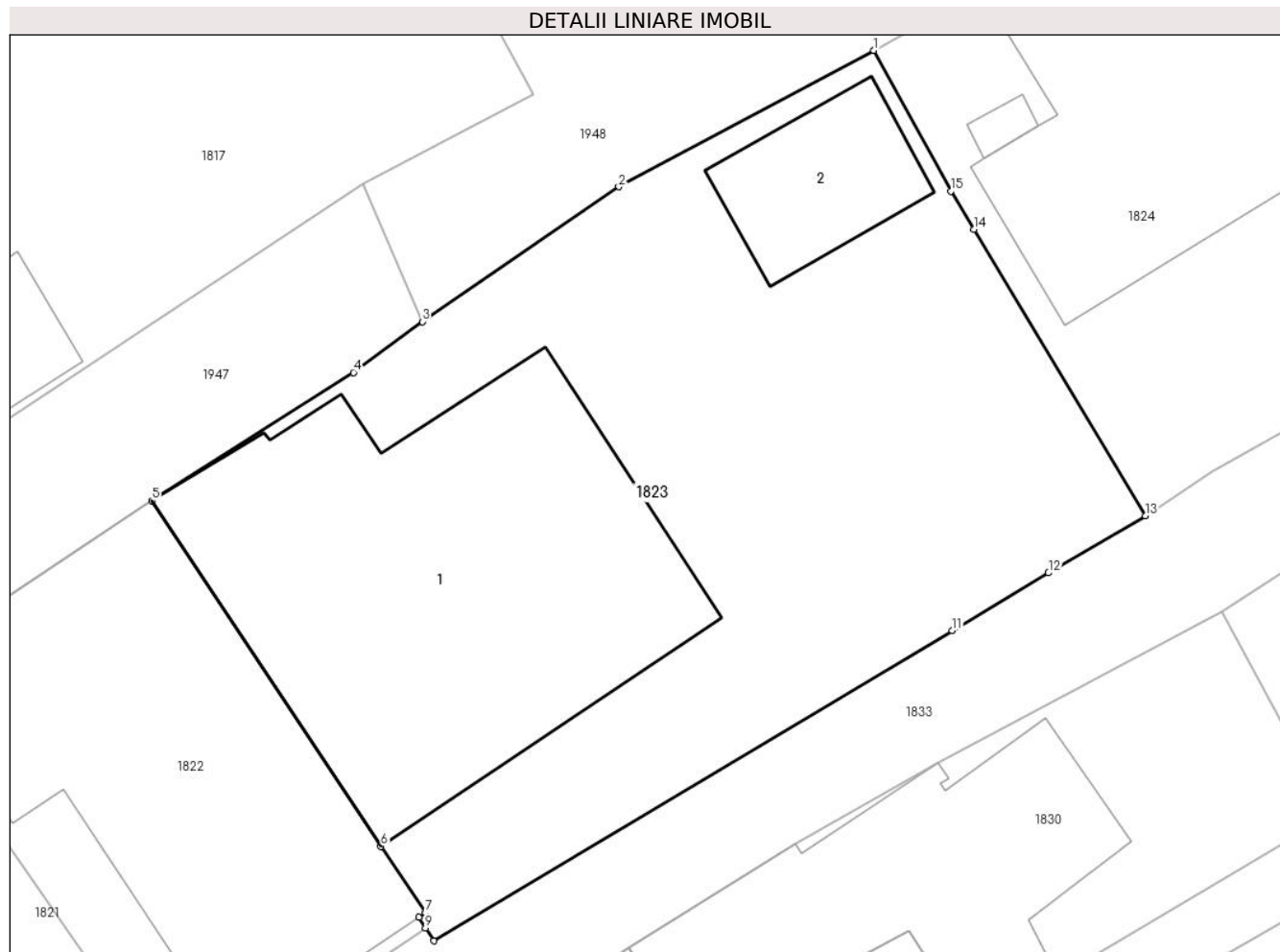
Inscrieri privind dezmembramintele dreptului de proprietate, drepturi reale de garanție și sarcini	Referințe
NU SUNT	

Anexa Nr. 1 La Partea I

Teren

Nr cadastral	Suprafața (mp)*	Observații / Referințe
25483	Din acte: 315 Masurata: 331	

* Suprafața este determinată în planul de proiecție Stereo 70.



Date referitoare la teren

Crt	Categorie folosință	Intra vilan	Suprafața (mp)	Tarla	Parcelă	Nr. topo	Observații / Referințe
1	curți constructii	DA	331	68	3671	-	

Date referitoare la construcții

Crt	Număr	Destinație construcție	Supraf. (mp)	Situație juridică	Observații / Referințe
A1.1	25483-C1	construcții de locuințe	Din acte: 0 Masurata: 111	Cu acte	Nr. niveluri:1; S. construita la sol:111 mp; Locuinta cu Sc = 111.00mp si Su = 92.80mp.
A1.2	25483-C2	construcții anexa	Din acte: 0 Masurata: 19	Fara acte	Nr. niveluri:1; S. construita la sol:19 mp;

Lungime Segmente

1) Valorile lungimilor segmentelor sunt obținute din proiecție în plan.

Punct început	X / Y	Punct sfârșit	X / Y	Lungime segment (** (m)
1	557.337,208 404.391,378	2	557.330,285 404.387,679	7.849
2	557.330,285 404.387,679	3	557.324,951 404.384,018	6.47

Punct început	X / Y	Punct sfârșit	X / Y	Lungime segment (** (m)
3	557.324,951 404.384,018	4	557.323,081 404.382,64	2.323
4	557.323,081 404.382,64	5	557.317,617 404.379,157	6.48
5	557.317,617 404.379,157	6	557.323,832 404.369,781	11.249
6	557.323,832 404.369,781	7	557.325,032 404.367,971	2.172
7	557.325,032 404.367,971	8	557.324,862 404.367,858	0.204
8	557.324,862 404.367,858	9	557.325,04 404.367,56	0.347
9	557.325,04 404.367,56	10	557.325,265 404.367,215	0.412
10	557.325,265 404.367,215	11	557.339,34 404.375,638	16.403
11	557.339,34 404.375,638	12	557.341,947 404.377,2	3.039
12	557.341,947 404.377,2	13	557.344,576 404.378,754	3.054
13	557.344,576 404.378,754	14	557.339,929 404.386,52	9.05
14	557.339,929 404.386,52	15	557.339,298 404.387,561	1.217
15	557.339,298 404.387,561	1	557.337,208 404.391,378	4.352

** Lungimile segmentelor sunt determinate în planul de proiecție Stereo 70 și sunt rotunjite la 1 milimetru.

*** Distanța dintre puncte este formată din segmente cumulate ce sunt mai mici decât valoarea 1 milimetru.

**DATE DESPRE IMOBILUL NR. 1824**

Oficiul de Cadastru și Publicitate Imobiliară PRAHOVA
Biroul de Cadastru și Publicitate Imobiliară Câmpina

A. Partea I. Descrierea imobilului

TEREN Intravilan

Nr. CF vechi:11556
Nr. cadastral vechi:12082

Adresa: Loc. Câmpina, Bdul Carol I, Nr. 188C, Jud. Prahova

Nr. Crt	Nr cadastral Nr. topografic	Suprafața* (mp)	Observații / Referințe
A1	23444	200	Sector cadastral:14 Teren imprejmuit;

Construcții

Crt	Nr cadastral Nr. topografic	Adresa	Observații / Referințe
A1.1	23444-C1	Loc. Câmpina, Bdul Carol I, Nr. 188C, Jud. Prahova	Nr. niveluri:1; S. construita la sol:78 mp;
A1.2	23444-C2	Loc. Câmpina, Bdul Carol I, Nr. 188C, Jud. Prahova	Nr. niveluri:1; S. construita la sol:2 mp; CENTRALA TERMICA

B. Partea II. Proprietari și acte

Inscrieri privitoare la dreptul de proprietate și alte drepturi reale		Referințe
5126 / 01/04/2010		
Partaj Judiciar nr. 650, din 31/03/2010 emis de NP POP MIHAELA CRISTINA;		
B4	Intabulare, drept de PROPRIETATE, dobandit prin Conventie, cota actuala 1/1, cota initiala 1/1 1) OLTEANU CONSTANTIN OVIDIU	A1, A1.1, A1.2

C. Partea III. SARCINI .

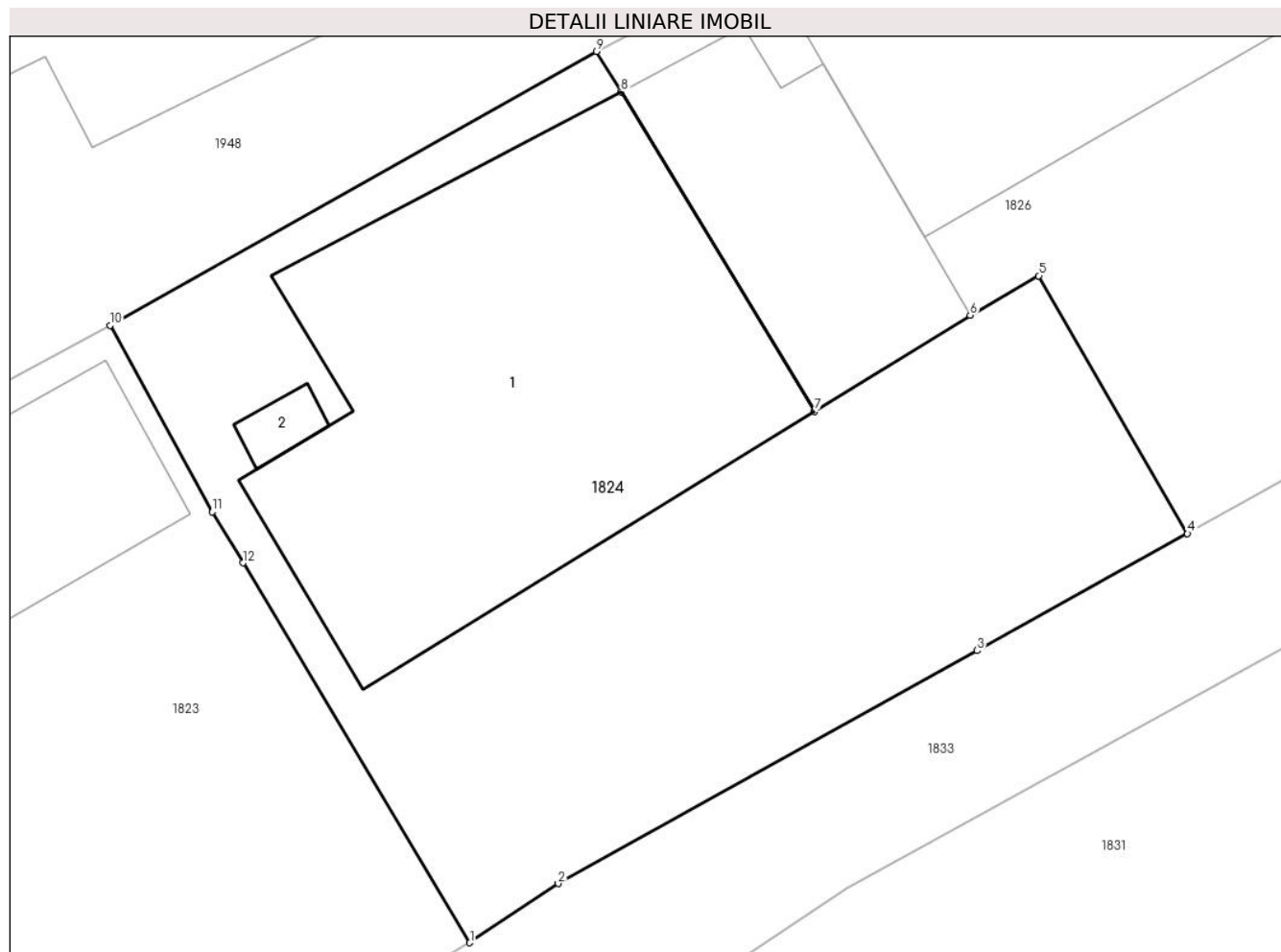
Inscrieri privind dezmembramintele dreptului de proprietate, drepturi reale de garanție și sarcini	Referințe
NU SUNT	

Anexa Nr. 1 La Partea I

Teren

Nr cadastral	Suprafața (mp)*	Observații / Referințe
23444	200	

* Suprafața este determinată în planul de proiecție Stereo 70.



Date referitoare la teren

Crt	Categorie folosință	Intravilan	Suprafața (mp)	Tarla	Parcelă	Nr. topo	Observații / Referințe
1	curți constructii	DA	200	68	3672	-	

Date referitoare la construcții

Crt	Număr	Destinație construcție	Supraf. (mp)	Situație juridică	Observații / Referințe
A1.1	23444-C1	construcții de locuințe	Din acte: 0 Masurata: 78	Cu acte	Nr. niveluri:1; S. construita la sol:78 mp;
A1.2	23444-C2	construcții anexa	Din acte: 0 Masurata: 2	Cu acte	Nr. niveluri:1; S. construita la sol:2 mp; CENTRALA TERMICA

Lungime Segmente

1) Valorile lungimilor segmentelor sunt obținute din proiecție în plan.

Punct început	X / Y	Punct sfârșit	X / Y	Lungime segment (** (m)
1	557.344,576 404.378,754	2	557.346,383 404.379,964	2.175
2	557.346,383 404.379,964	3	557.354,959 404.384,727	9.81
3	557.354,959 404.384,727	4	557.359,266 404.387,121	4.928

Punct început	X / Y	Punct sfârșit	X / Y	Lungime segment (** (m)
4	557.359,266 404.387,121	5	557.356,223 404.392,392	6.086
5	557.356,223 404.392,392	6	557.354,816 404.391,583	1.623
6	557.354,816 404.391,583	7	557.351,631 404.389,619	3.742
7	557.351,631 404.389,619	8	557.347,675 404.396,147	7.633
8	557.347,675 404.396,147	9	557.347,171 404.396,978	0.972
9	557.347,171 404.396,978	10	557.337,208 404.391,378	11.429
10	557.337,208 404.391,378	11	557.339,298 404.387,561	4.352
11	557.339,298 404.387,561	12	557.339,929 404.386,52	1.217
12	557.339,929 404.386,52	1	557.344,576 404.378,754	9.05

** Lungimile segmentelor sunt determinate în planul de proiecție Stereo 70 și sunt rotunjite la 1 milimetru.

*** Distanța dintre puncte este formată din segmente cumulate ce sunt mai mici decât valoarea 1 milimetru.

**DATE DESPRE IMOBILUL NR. 1825**

Oficiul de Cadastru și Publicitate Imobiliară PRAHOVA
Biroul de Cadastru și Publicitate Imobiliară Câmpina

A. Partea I. Descrierea imobilului

TEREN Intravilan

Adresa: Loc. Câmpina, Bdul Carol I, Nr. 188D, Jud. Prahova

Nr. Crt	Nr cadastral Nr. topografic	Suprafața* (mp)	Observații / Referințe
A1		441	Sector cadastral:14 Teren imprejmuit;

B. Partea II. Proprietari și acte

Inscrieri privitoare la dreptul de proprietate și alte drepturi reale		Referințe
/		
Act Normativ nr. 7, din 13/03/1996 emis de PARLAMENTUL ROMANIEI (LEGE;);		
B1	Intabulare, drept de PROPRIETATE, dobandit prin Lege, cota actuala 1/1, cota initiala 1/1 1) NEIDENTIFICAT NEIDENTIFICAT	A1
B2	Se noteaza PROPRIETAR NEIDENTIFICAT - conform art.13, alin. 15 din Legea 7/1996	A1

C. Partea III. SARCINI .

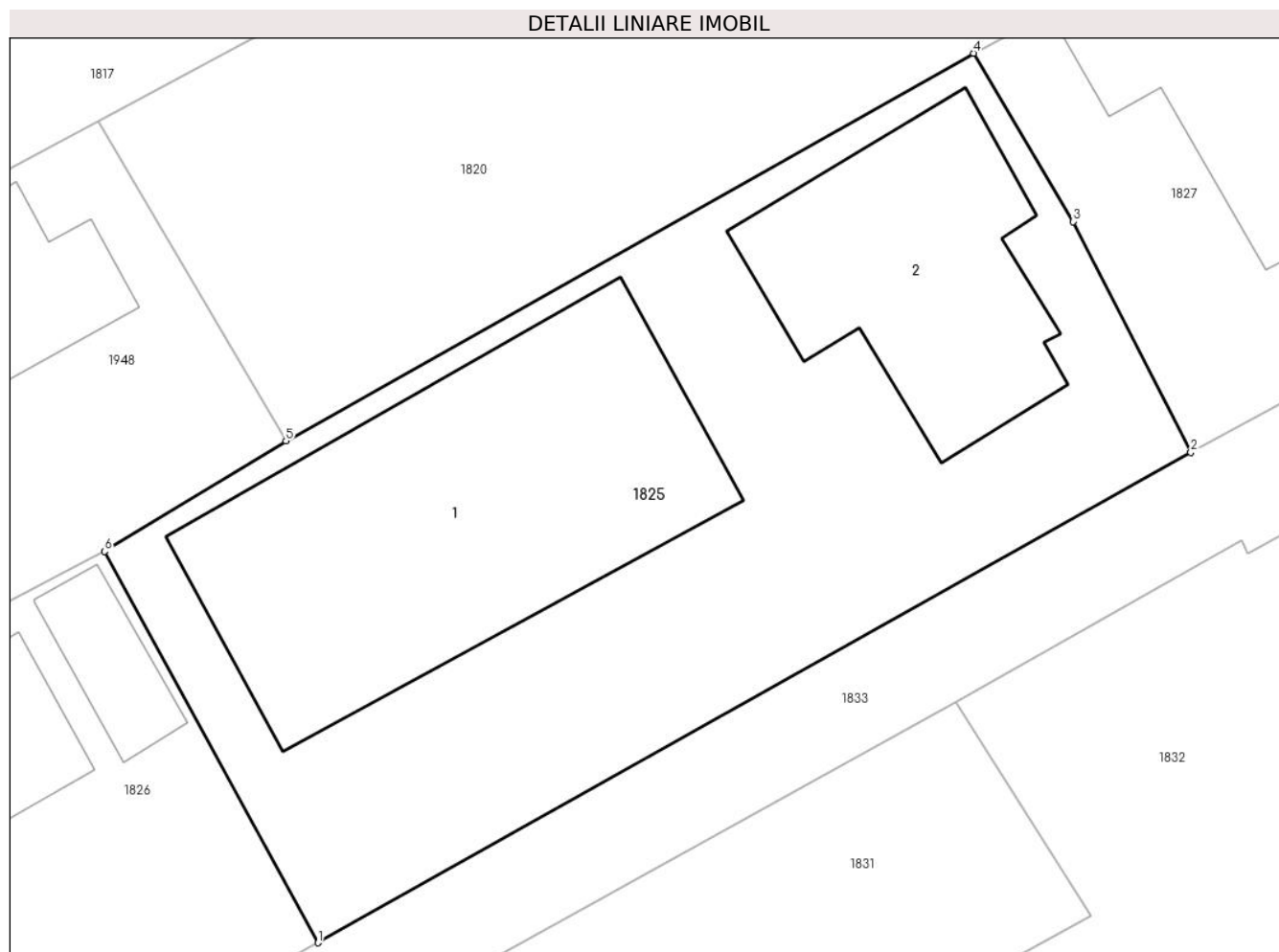
Inscrieri privind dezmembramintele dreptului de proprietate, drepturi reale de garanție și sarcini	Referințe
NU SUNT	

Anexa Nr. 1 La Partea I

Teren

Nr cadastral	Suprafața (mp)*	Observații / Referințe
	441	

* Suprafața este determinată în planul de proiecție Stereo 70.



Date referitoare la teren

Crt	Categorie folosință	Intravilan	Suprafața (mp)	Tarla	Parcelă	Nr. topo	Observații / Referințe
1	curți constructii	DA	441	68	3673	-	

Date referitoare la construcții

Crt	Număr	Destinație construcție	Supraf. (mp)	Situație juridică	Observații / Referințe
A1.1	-C1	construcții de locuințe	Din acte: 0 Masurata: 127	Fara acte	Nr. niveluri:1; S. construita la sol:127 mp;
A1.2	-C2	construcții de locuințe	Din acte: 0 Masurata: 65	Fara acte	Nr. niveluri:2; S. construita la sol:65 mp;

Lungime Segmente

1) Valorile lungimilor segmentelor sunt obținute din proiecție în plan.

Punct început	X / Y	Punct sfârșit	X / Y	Lungime segment (** (m)
1	557.371,593 404.394,01	2	557.398,782 404.409,274	31.181
2	557.398,782 404.409,274	3	557.395,117 404.416,458	8.065

Punct început	X / Y	Punct sfârșit	X / Y	Lungime segment (** (m)
3	557.395,117 404.416,458	4	557.392,016 404.421,698	6.089
4	557.392,016 404.421,698	5	557.370,599 404.409,633	24.582
5	557.370,599 404.409,633	6	557.364,954 404.406,189	6.613
6	557.364,954 404.406,189	1	557.371,593 404.394,01	13.871

** Lungimile segmentelor sunt determinate în planul de proiecție Stereo 70 și sunt rotunjite la 1 milimetru.

*** Distanța dintre puncte este formată din segmente cumulate ce sunt mai mici decât valoarea 1 milimetru.

**DATE DESPRE IMOBILUL NR. 1826**

Oficiul de Cadastru și Publicitate Imobiliară PRAHOVA
Biroul de Cadastru și Publicitate Imobiliară Câmpina

A. Partea I. Descrierea imobilului

TEREN Intravilan

Nr. CF vechi:11557
Nr. cadastral vechi:12083

Adresa: Loc. Câmpina, Bdul Carol I, Nr. 188G, Jud. Prahova

Nr. Crt	Nr cadastral Nr. topografic	Suprafața* (mp)	Observații / Referințe
A1	23445	247	Sector cadastral:14 Teren imprejmuit;

Construcții

Crt	Nr cadastral Nr. topografic	Adresa	Observații / Referințe
A1.1	23445-C1	Loc. Câmpina, Bdul Carol I, Nr. 188G, Jud. Prahova	Nr. niveluri:1; S. construita la sol:27 mp;

B. Partea II. Proprietari și acte

Inscrieri privitoare la dreptul de proprietate și alte drepturi reale	Referințe
5127 / 01/04/2010	
Partaj Judiciar nr. 650, din 31/03/2010 emis de NP POP MIHAELA CRISTINA;	
B4	Intabulare, drept de PROPRIETATEpartaj, dobandit prin Conventie, cota actuala 1/1, cota initiala 1/1 1) CAMPEAN SANDA ELENA
	A1, A1.1

C. Partea III. SARCINI .

Inscrieri privind dezmembramintele dreptului de proprietate, drepturi reale de garanție și sarcini	Referințe
NU SUNT	

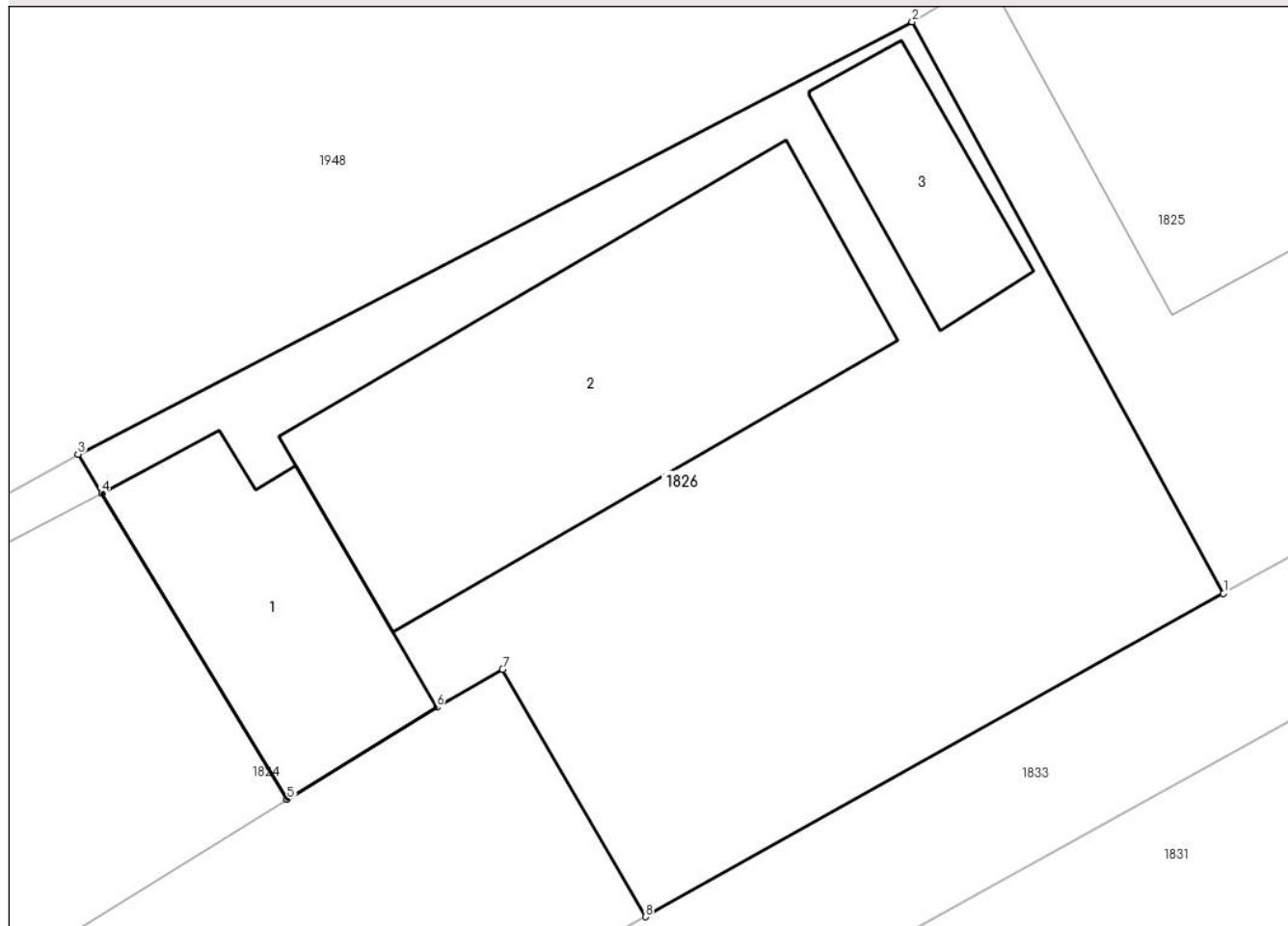
Anexa Nr. 1 La Partea I

Teren

Nr cadastral	Suprafața (mp)*	Observații / Referințe
23445	247	

* Suprafața este determinată în planul de proiecție Stereo 70.

DETALII LINIARE IMOBIL



Date referitoare la teren

Crt	Categorie folosință	Intra vilan	Suprafața (mp)	Tarla	Parcelă	Nr. topo	Observații / Referințe
1	curți constructii	DA	247	68	3672	-	

Date referitoare la construcții

Crt	Număr	Destinație construcție	Supraf. (mp)	Situație juridică	Observații / Referințe
A1.1	23445-C1	construcții de locuințe	Din acte: 0 Masurata: 27	Cu acte	Nr. niveluri:1; S. construita la sol:27 mp;
A1.2	23445-C2	construcții de locuințe	Din acte: 0 Masurata: 61	Fara acte	Nr. niveluri:1; S. construita la sol:61 mp;
A1.3	23445-C3	construcții anexa	Din acte: 0 Masurata: 13	Fara acte	Nr. niveluri:1; S. construita la sol:13 mp;

Lungime Segmente

1) Valorile lungimilor segmentelor sunt obținute din proiecție în plan.

Punct început	X / Y	Punct sfârșit	X / Y	Lungime segment (** (m)
1	557.371,593 404.394,01	2	557.364,954 404.406,189	13.871
2	557.364,954 404.406,189	3	557.347,171 404.396,978	20.027

Punct început	X / Y	Punct sfârșit	X / Y	Lungime segment (** (m)
3	557.347,171 404.396,978	4	557.347,675 404.396,147	0.972
4	557.347,675 404.396,147	5	557.351,631 404.389,619	7.633
5	557.351,631 404.389,619	6	557.354,816 404.391,583	3.742
6	557.354,816 404.391,583	7	557.356,223 404.392,392	1.623
7	557.356,223 404.392,392	8	557.359,266 404.387,121	6.086
8	557.359,266 404.387,121	1	557.371,593 404.394,01	14.121

** Lungimile segmentelor sunt determinate în planul de proiecție Stereo 70 și sunt rotunjite la 1 milimetru.

*** Distanța dintre puncte este formată din segmente cumulate ce sunt mai mici decât valoarea 1 milimetru.

**DATE DESPRE IMOBILUL NR. 1827**

Oficiul de Cadastru și Publicitate Imobiliară PRAHOVA
Biroul de Cadastru și Publicitate Imobiliară Câmpina

A. Partea I. Descrierea imobilului

TEREN Intravilan

Nr. CF vechi:9849

Nr. cadastral vechi:11451

Adresa: Loc. Câmpina, Bdul Carol I, Nr. 188F, Jud. Prahova

Nr. Crt	Nr cadastral Nr. topografic	Suprafața* (mp)	Observații / Referințe
A1	22690	Din acte: 481 Masurata: 462	Sector cadastral:14 Teren imprejmuit;

Construcții

Crt	Nr cadastral Nr. topografic	Adresa	Observații / Referințe
A1.1	22690-C1	Loc. Câmpina, Bdul Carol I, Nr. 188F, Jud. Prahova	Nr. niveluri:1; S. construita la sol:133 mp;

B. Partea II. Proprietari și acte

Inscrieri privitoare la dreptul de proprietate și alte drepturi reale		Referințe
13277 / 14/08/2009		
Contract De Vanzare-Cumparare nr. 3327, din 13/08/2009 emis de NP SAVULESCU VASILE;		
B2	Intabulare, drept de PROPRIETATEcumparare ca bun comun, dobandit prin Conventie, cota actuala 1/1, cota initiala 1/1 1) SOFRONIE ARMAN 2) SOFRONIE SIMINA OBSERVATII: 20.000 lei	A1, A1.1
11089 / 12/07/2011		
Act Administrativ nr. 10495, din 04/07/2011 emis de BCPI CAMPINA;		
B3	se noteaza repositionarea imobilului	A1, A1.1

C. Partea III. SARCINI

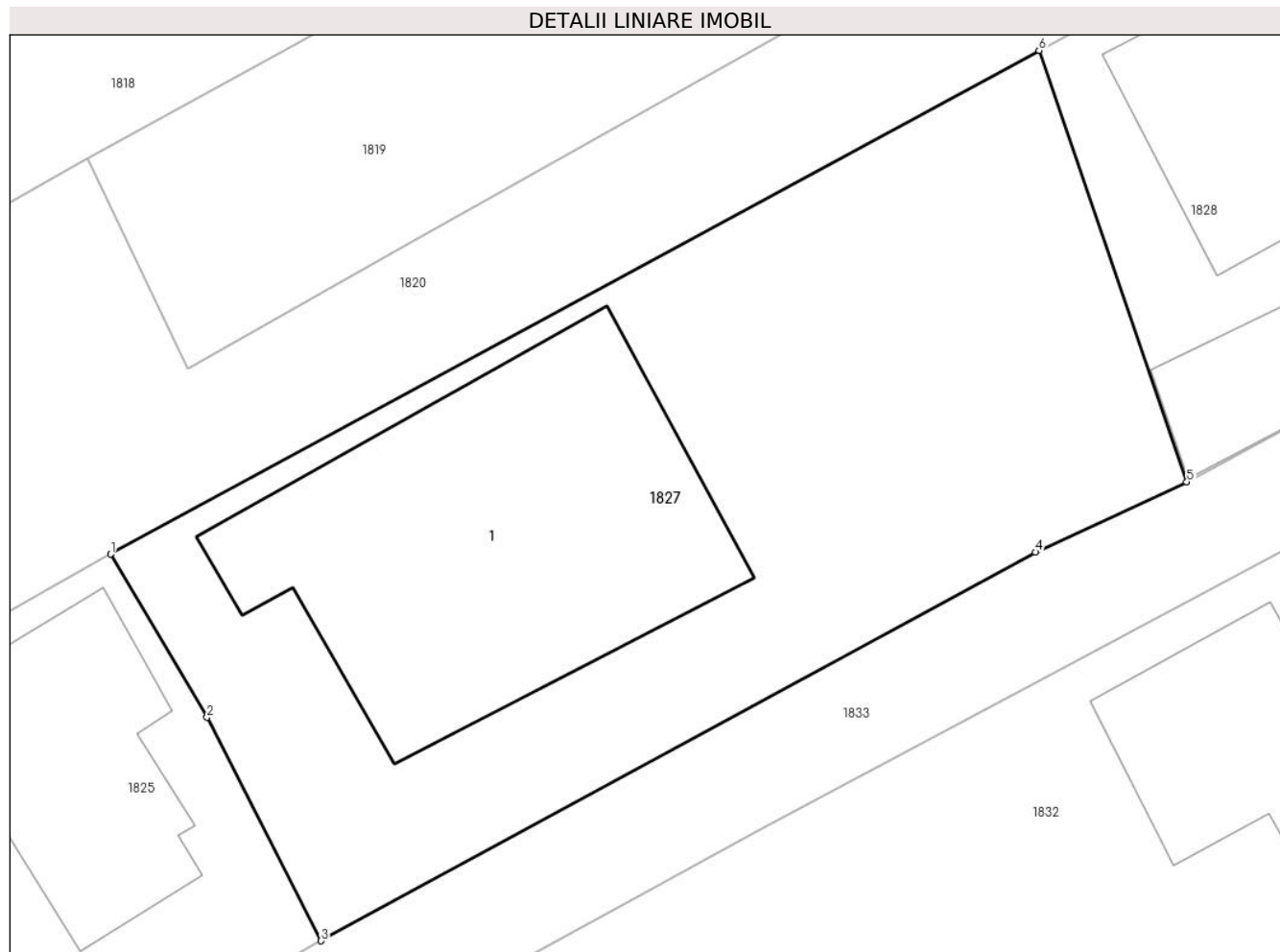
Inscrieri privind dezmembramintele dreptului de proprietate, drepturi reale de garanție și sarcini		Referințe
13277 / 14/08/2009		
Contract De Vanzare-Cumparare nr. 3327, din 13/08/2009 emis de NP SAVULESCU VASILE;		
C1	se noteaza obligatia de intretinere si ingrijire in favoerea lui Olteanu Maria	A1, A1.1
C2	Intabulare, drept de HABITATIEasupra dormitorului si a bucatariei 1) OLTEANU MARIA	A1, A1.1

Anexa Nr. 1 La Partea I

Teren

Nr cadastral	Suprafața (mp)*	Observații / Referințe
22690	Din acte: 481 Masurata: 462	

* Suprafața este determinată în planul de proiecție Stereo 70.



Date referitoare la teren

Crt	Categorie folosință	Intra vilan	Suprafața (mp)	Tarla	Parcelă	Nr. topo	Observații / Referințe
1	curți constructii	DA	462	68	3673	-	

Date referitoare la construcții

Crt	Număr	Destinație construcție	Supraf. (mp)	Situație juridică	Observații / Referințe
A1.1	22690-C1	construcții de locuințe	Din acte: 0 Masurata: 133	Cu acte	Nr. niveluri:1; S. construita la sol:133 mp;

Lungime Segmente

1) Valorile lungimilor segmentelor sunt obținute din proiecție în plan.

Punct început	X / Y	Punct sfârșit	X / Y	Lungime segment (** (m)
1	557.392,016 404.421,698	2	557.395,117 404.416,458	6.089
2	557.395,117 404.416,458	3	557.398,782 404.409,274	8.065
3	557.398,782 404.409,274	4	557.421,733 404.421,762	26.129

Punct început	X / Y	Punct sfârșit	X / Y	Lungime segment (** (m)
4	557.421,733 404.421,762	5	557.426,596 404.424,024	5.363
5	557.426,596 404.424,024	6	557.421,849 404.437,883	14.649
6	557.421,849 404.437,883	1	557.392,016 404.421,698	33.941

** Lungimile segmentelor sunt determinate în planul de proiecție Stereo 70 și sunt rotunjite la 1 milimetru.

*** Distanța dintre puncte este formată din segmente cumulate ce sunt mai mici decât valoarea 1 milimetru.

**DATE DESPRE IMOBILUL NR. 1828**

Oficiul de Cadastru și Publicitate Imobiliară PRAHOVA
Biroul de Cadastru și Publicitate Imobiliară Câmpina

A. Partea I. Descrierea imobilului

TEREN Intravilan

Nr. CF vechi:797(e:797)

Nr. cadastral vechi:1016

Adresa: Loc. Câmpina, Al Luminii, Nr. 24, Jud. Prahova

Nr. Crt	Nr cadastral Nr. topografic	Suprafața* (mp)	Observații / Referințe
A1	22016	269	Sector cadastral:14 Teren imprejmuit;

Construcții

Crt	Nr cadastral Nr. topografic	Adresa	Observații / Referințe
A1.1	22016-C1	Loc. Câmpina, Al Luminii, Nr. 24, Jud. Prahova	Nr. niveluri:2; S. construita la sol:86 mp; Parter-Sc=85,68 mp,Su=72,84 mp;-etaj-Sc=89,98 mp , Su=77,48 mp
A1.2	22016-C2	Loc. Câmpina, Al Luminii, Nr. 24, Jud. Prahova	Nr. niveluri:1; S. construita la sol:19 mp; Garaj, Su=15,64 mp

B. Partea II. Proprietari și acte

Inscrieri privitoare la dreptul de proprietate și alte drepturi reale		Referințe
5058 / 27/02/2020		
Act Administrativ nr. 2, din 21/02/2020 emis de BEJ GALEA CRISTIAN VIOREL;		
B5	Intabulare, drept de PROPRIETATE, dobandit prin Adjudecare, cota actuala 1/1, cota initiala 1/1 1) CERCEL MARIANA	A1, A1.1, A1.2

C. Partea III. SARCINI

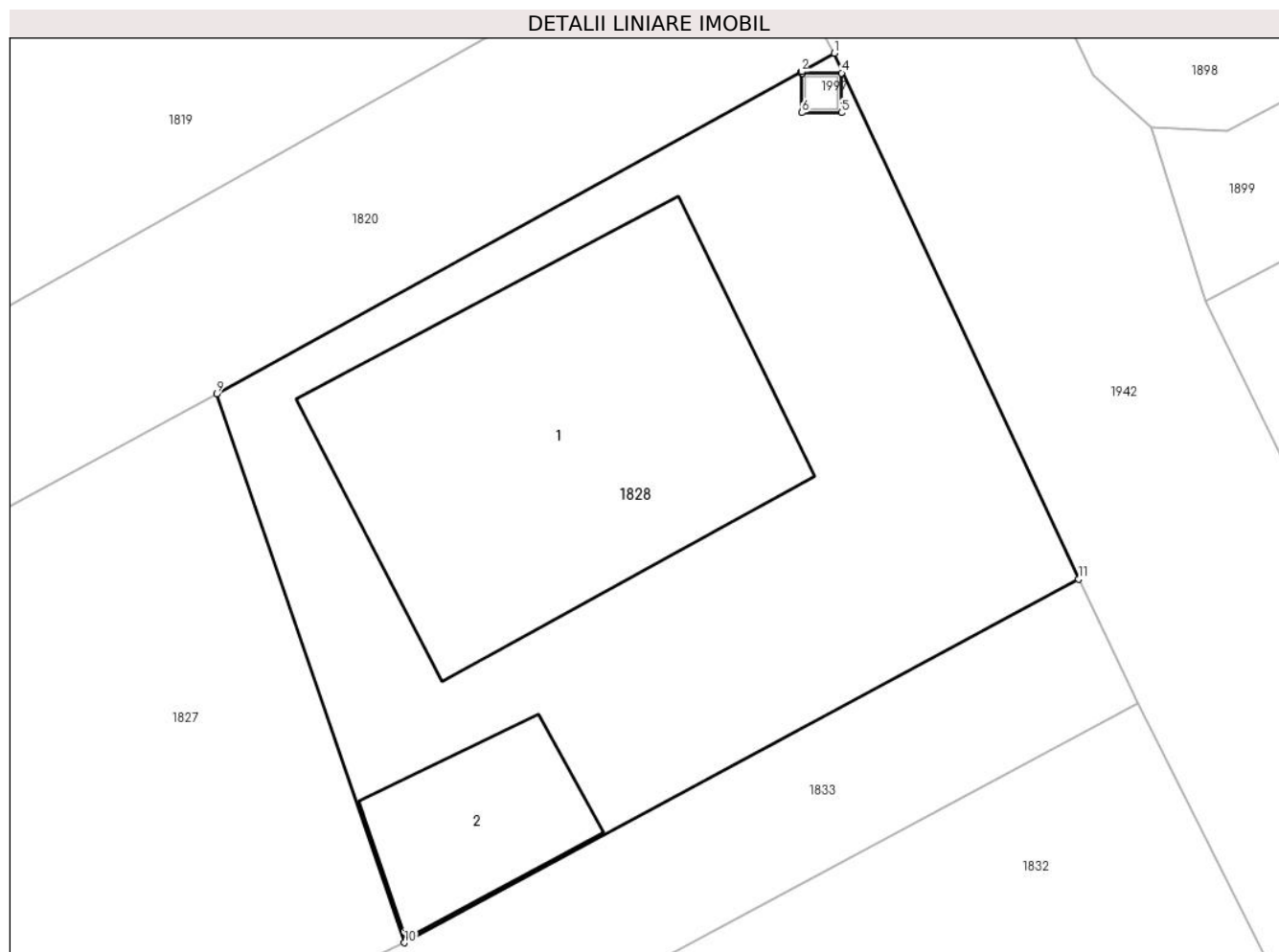
Inscrieri privind dezmembramintele dreptului de proprietate, drepturi reale de garanție și sarcini		Referințe
5058 / 27/02/2020		
Act Administrativ nr. 2, din 21/02/2020 emis de BEJ GALEA CRISTIAN VIOREL;		
C5	se radiaza toate sarcinile in baza actului de adjudecare nr 2/21.02.2020 EJ Galea Cristian Viorel	A1, A1.1, A1.2

Anexa Nr. 1 La Partea I

Teren

Nr cadastral	Suprafața (mp)*	Observații / Referințe
22016	269	

* Suprafața este determinată în planul de proiecție Stereo 70.



Date referitoare la teren

Crt	Categorie folosință	Intra vilan	Suprafața (mp)	Tarla	Parcelă	Nr. topo	Observații / Referințe
1	curți constructii	DA	269	68	3675	-	

Date referitoare la construcții

Crt	Număr	Destinație construcție	Supraf. (mp)	Situație juridică	Observații / Referințe
A1.1	22016-C1	construcții de locuințe	86	Cu acte	Nr. niveluri:2; S. construită la sol:86 mp; Parter-Sc=85,68 mp,Su=72,84 mp;-etaj-Sc=89,98 mp , Su=77,48 mp
A1.2	22016-C2	construcții anexa	19	Cu acte	Nr. niveluri:1; S. construită la sol:19 mp; Garaj, Su=15,64 mp

Lungime Segmente

1) Valorile lungimilor segmentelor sunt obținute din proiecție în plan.

Punct început	X / Y	Punct sfârșit	X / Y	Lungime segment (** (m)
1	557.437,466 404.446,491	2	557.436,636 404.446,025	0.952
2	557.436,636 404.446,025	3	557.436,654 404.445,991	0.038

Punct început	X / Y	Punct sfârșit	X / Y	Lungime segment (** (m)
3	557.436,654 404.445,991	4	557.437,65 404.445,991	0.996
4	557.437,65 404.445,991	5	557.437,65 404.444,99	1.001
5	557.437,65 404.444,99	6	557.436,649 404.444,99	1.001
6	557.436,649 404.444,99	7	557.436,649 404.445,991	1.001
7	557.436,649 404.445,991	8	557.436,631 404.446,022	0.036
8	557.436,631 404.446,022	9	557.421,849 404.437,883	16.875
9	557.421,849 404.437,883	10	557.426,596 404.424,024	14.649
10	557.426,596 404.424,024	11	557.443,646 404.433,207	19.366
11	557.443,646 404.433,207	1	557.437,466 404.446,491	14.651

** Lungimile segmentelor sunt determinate în planul de proiecție Stereo 70 și sunt rotunjite la 1 milimetru.

*** Distanța dintre puncte este formată din segmente cumulate ce sunt mai mici decât valoarea 1 milimetru.

**DATE DESPRE IMOBILUL NR. 1829**

Oficiul de Cadastru și Publicitate Imobiliară PRAHOVA
Biroul de Cadastru și Publicitate Imobiliară Câmpina

A. Partea I. Descrierea imobilului

TEREN Intravilan

Adresa: Loc. Câmpina, Bdul Carol I, Nr. 186, Jud. Prahova

Nr. Crt	Nr cadastral Nr. topografic	Suprafața* (mp)	Observații / Referințe
A1		238	Sector cadastral:14 Teren imprejmuit;

B. Partea II. Proprietari și acte

Inscrieri privitoare la dreptul de proprietate și alte drepturi reale		Referințe
/		
Act Normativ nr. 7, din 13/03/1996 emis de PARLAMENTUL ROMANIEI (LEGE;);		
B1	Intabulare, drept de PROPRIETATE, dobandit prin Lege, cota actuala 1/1, cota initiala 1/1 1) NEIDENTIFICAT NEIDENTIFICAT	A1
B2	Se noteaza PROPRIETAR NEIDENTIFICAT - conform art.13, alin. 15 din Legea 7/1996	A1

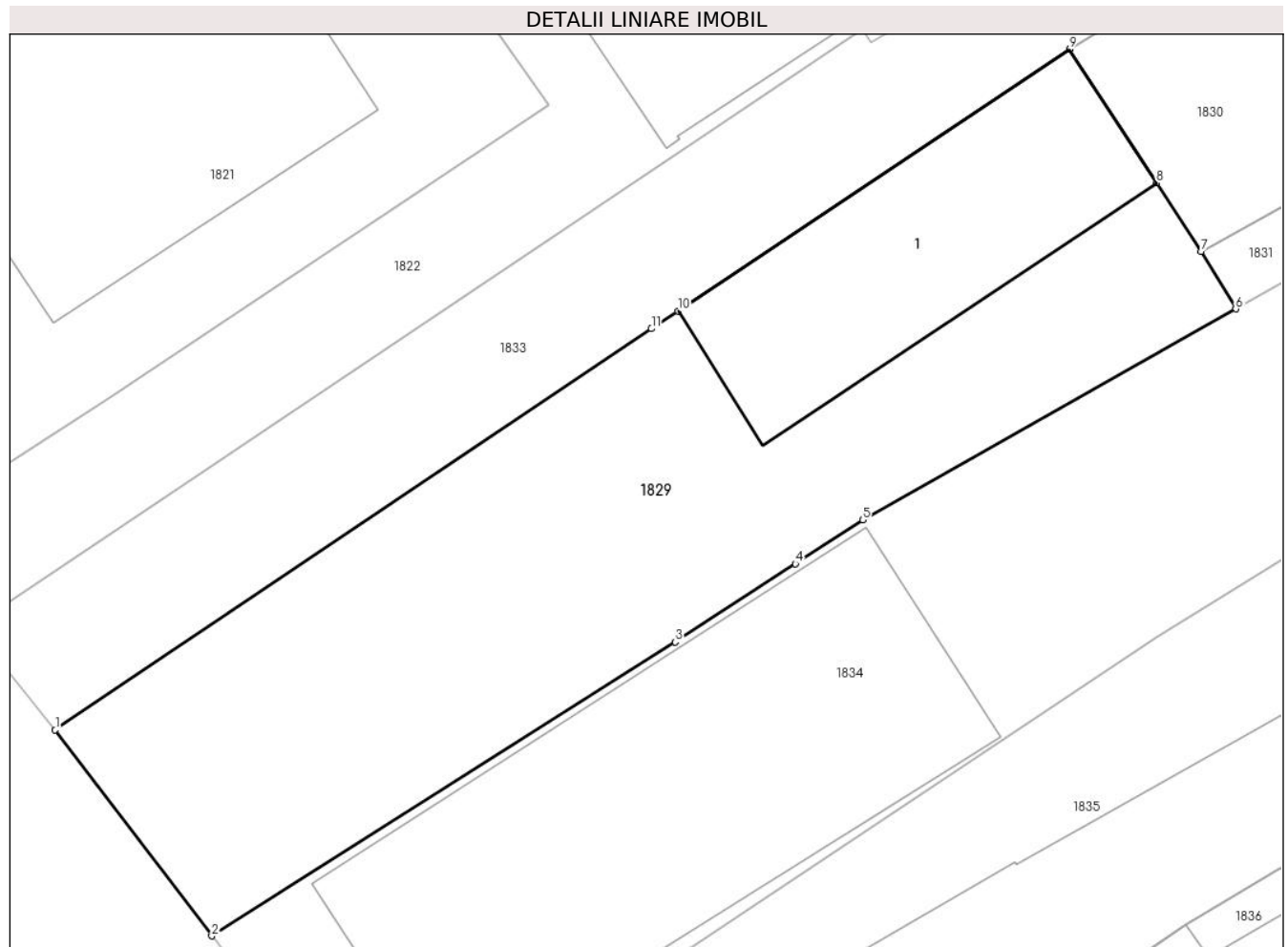
C. Partea III. SARCINI .

Inscrieri privind dezmembramintele dreptului de proprietate, drepturi reale de garanție și sarcini	Referințe
NU SUNT	

Teren

Nr cadastral	Suprafața (mp)*	Observații / Referințe
	238	

* Suprafața este determinată în planul de proiecție Stereo 70.



Date referitoare la teren

Crt	Categorie folosință	Intravilan	Suprafața (mp)	Tarla	Parcelă	Nr. topo	Observații / Referințe
1	curți constructii	DA	104	68	3368	-	
2	livada	DA	134	68	3668	-	

Date referitoare la construcții

Crt	Număr	Destinație construcție	Supraf. (mp)	Situație juridică	Observații / Referințe
A1.1	-C1	construcții de locuințe	Din acte: 0 Masurata: 53	Fara acte	Nr. niveluri:1; S. construita la sol:53 mp;

Lungime Segmente

1) Valorile lungimilor segmentelor sunt obținute din proiecție în plan.

Punct început	X / Y	Punct sfârșit	X / Y	Lungime segment (** (m)
1	557.303,517 404.348,905	2	557.307,693 404.343,422	6.892
2	557.307,693 404.343,422	3	557.320,046 404.351,25	14.624
3	557.320,046 404.351,25	4	557.323,245 404.353,332	3.817

Punct început	X / Y	Punct sfârşit	X / Y	Lungime segment (** (m)
4	557.323,245 404.353,332	5	557.325,04 404.354,499	2.141
5	557.325,04 404.354,499	6	557.334,989 404.360,122	11.428
6	557.334,989 404.360,122	7	557.334,064 404.361,651	1.787
7	557.334,064 404.361,651	8	557.332,877 404.363,474	2.175
8	557.332,877 404.363,474	9	557.330,557 404.367,039	4.253
9	557.330,557 404.367,039	10	557.320,119 404.360,069	12.551
10	557.320,119 404.360,069	11	557.319,41 404.359,592	0.855
11	557.319,41 404.359,592	1	557.303,517 404.348,905	19.152

** Lungimile segmentelor sunt determinate în planul de proiecție Stereo 70 și sunt rotunjite la 1 milimetru.

*** Distanța dintre puncte este formată din segmente cumulate ce sunt mai mici decât valoarea 1 milimetru.

**DATE DESPRE IMOBILUL NR. 1830**

Oficiul de Cadastru și Publicitate Imobiliară PRAHOVA
Biroul de Cadastru și Publicitate Imobiliară Câmpina

A. Partea I. Descrierea imobilului

TEREN Intravilan

Adresa: Loc. Câmpina, Bdul Carol I, Nr. 186A, Jud. Prahova

Nr. Crt	Nr cadastral Nr. topografic	Suprafața* (mp)	Observații / Referințe
A1	24152	Din acte: 128 Masurata: 114	Sector cadastral:14 Teren imprejmuit;

Construcții

Crt	Nr cadastral Nr. topografic	Adresa	Observații / Referințe
A1.1	24152-C1	Loc. Câmpina, Bdul Carol I, Nr. 186A, Jud. Prahova	Nr. niveluri:1; S. construita la sol:71 mp; camerele 6,7,8,10,11, din locuinta, 1/3 din accesul comun

B. Partea II. Proprietari și acte

Inscrieri privitoare la dreptul de proprietate și alte drepturi reale	Referințe
6248 / 28/04/2011	
Act Notarial nr. 849, din 29/09/1980 emis de NOTARIATUL DE STAT LOCAL CAMPINA (; hotarare judecatoreasca nr. 1103/23-03-2009 emis de JUDECATORIA CAMPINA;);	
B1	Intabulare, drept de PROPRIETATEpartaj, pentru camerele 6,7,8,10,11 din locuinta si 1/3 din accesul comun, dobandit prin Hotarare Judecatoreasca, cota actuala 1/1, cota initiala 1/1 1) OLTEANU CONSTANTA
B2	se noteaza faptul ca numita Mociornita Genoveva ii va asigura accesul la locuinta pe scara existenta, proprietarei de sub B-1, Olteanu Constanta,

C. Partea III. SARCINI

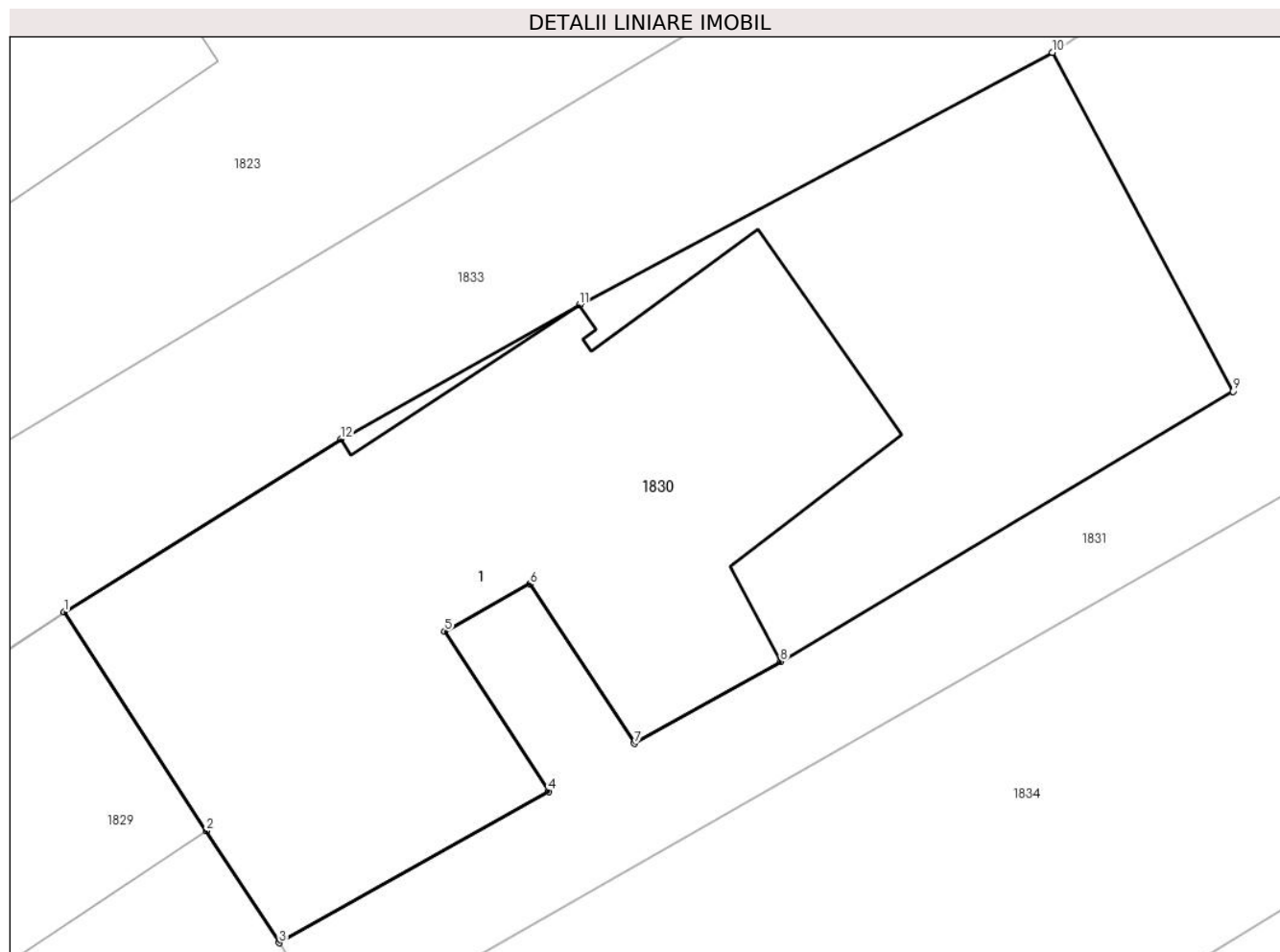
Inscrieri privind dezmembramintele dreptului de proprietate, drepturi reale de garanție și sarcini	Referințe
6248 / 28/04/2011	
Act Notarial nr. 849, din 29/09/1980 emis de NOTARIATUL DE STAT LOCAL CAMPINA (; hotarare judecatoreasca nr. 1103/23-03-2009 emis de JUDECATORIA CAMPINA;);	
C1	se noteaza faptul ca proprietara de sub B-1, Olteanu Constanta, asigura accesul la baie si bucatarie numitei Mociornita Genoveva

Anexa Nr. 1 La Partea I

Teren

Nr cadastral	Suprafața (mp)*	Observații / Referințe
24152	Din acte: 128 Masurata: 114	

* Suprafața este determinată în planul de proiecție Stereo 70.



Date referitoare la teren

Crt	Categorie folosință	Intra vilan	Suprafața (mp)	Tarla	Parcelă	Nr. topo	Observații / Referințe
1	curți constructii	DA	114	68	3668	-	

Date referitoare la construcții

Crt	Număr	Destinație construcție	Supraf. (mp)	Situație juridică	Observații / Referințe
A1.1	24152-C1	construcții de locuințe	Din acte: 46 Masurata: 71	Cu acte	Nr. niveluri:1; S. construita la sol:71 mp; camerele 6,7,8,10,11, din locuinta, 1/3 din accesul comun

Lungime Segmente

1) Valorile lungimilor segmentelor sunt obținute din proiecție în plan.

Punct început	X / Y	Punct sfârșit	X / Y	Lungime segment (** (m)
1	557.330,557 404.367,039	2	557.332,877 404.363,474	4.253
2	557.332,877 404.363,474	3	557.334,064 404.361,651	2.175
3	557.334,064 404.361,651	4	557.338,456 404.364,115	5.036

Punct început	X / Y	Punct sfârșit	X / Y	Lungime segment (** (m)
4	557.338,456 404.364,115	5	557.336,76 404.366,722	3.11
5	557.336,76 404.366,722	6	557.338,146 404.367,495	1.587
6	557.338,146 404.367,495	7	557.339,851 404.364,898	3.107
7	557.339,851 404.364,898	8	557.342,228 404.366,232	2.726
8	557.342,228 404.366,232	9	557.349,605 404.370,634	8.591
9	557.349,605 404.370,634	10	557.346,659 404.376,153	6.256
10	557.346,659 404.376,153	11	557.338,95 404.372,041	8.737
11	557.338,95 404.372,041	12	557.335,068 404.369,852	4.457
12	557.335,068 404.369,852	1	557.330,557 404.367,039	5.316

** Lungimile segmentelor sunt determinate în planul de proiecție Stereo 70 și sunt rotunjite la 1 milimetru.

*** Distanța dintre puncte este formată din segmente cumulate ce sunt mai mici decât valoarea 1 milimetru.

**DATE DESPRE IMOBILUL NR. 1831**

Oficiul de Cadastru și Publicitate Imobiliară PRAHOVA
Biroul de Cadastru și Publicitate Imobiliară Câmpina

A. Partea I. Descrierea imobilului

TEREN Intravilan

Adresa: Loc. Câmpina, Bdul Carol I, Nr. 186B, Jud. Prahova

Nr. Crt	Nr cadastral Nr. topografic	Suprafața* (mp)	Observații / Referințe
A1		457	Sector cadastral:14 Teren imprejmuit;

B. Partea II. Proprietari și acte

Inscrieri privitoare la dreptul de proprietate și alte drepturi reale		Referințe
/		
Act Normativ nr. 7, din 13/03/1996 emis de PARLAMENTUL ROMANIEI (LEGE;);		
B1	Intabulare, drept de PROPRIETATE, dobandit prin Lege, cota actuala 1/1, cota initiala 1/1 1) NEIDENTIFICAT NEIDENTIFICAT	A1
B2	Se noteaza PROPRIETAR NEIDENTIFICAT - conform art.13, alin. 15 din Legea 7/1996	A1

C. Partea III. SARCINI .

Inscrieri privind dezmembramintele dreptului de proprietate, drepturi reale de garanție și sarcini	Referințe
NU SUNT	

Teren

Nr cadastral	Suprafața (mp)*	Observații / Referințe
	457	

* Suprafața este determinată în planul de proiecție Stereo 70.



Date referitoare la teren

Crt	Categorie folosință	Intravilan	Suprafața (mp)	Tarla	Parcelă	Nr. topo	Observații / Referințe
1	arabil	DA	457	68	3667	-	

Lungime Segmente

1) Valorile lungimilor segmentelor sunt obținute din proiecție în plan.

Punct început	X / Y	Punct sfârșit	X / Y	Lungime segment (** (m)
1	557.334,989 404.360,122	2	557.352,027 404.369,859	19.624
2	557.352,027 404.369,859	3	557.387,029 404.390,139	40.453
3	557.387,029 404.390,139	4	557.395,667 404.394,838	9.833
4	557.395,667 404.394,838	5	557.391,469 404.401,494	7.869
5	557.391,469 404.401,494	6	557.352,315 404.379,864	44.731

Punct început	X / Y	Punct sfârșit	X / Y	Lungime segment (** (m)
6	557.352,315 404.379,864	7	557.346,659 404.376,153	6.765
7	557.346,659 404.376,153	8	557.349,605 404.370,634	6.256
8	557.349,605 404.370,634	9	557.342,228 404.366,232	8.591
9	557.342,228 404.366,232	10	557.339,851 404.364,898	2.726
10	557.339,851 404.364,898	11	557.338,146 404.367,495	3.107
11	557.338,146 404.367,495	12	557.336,76 404.366,722	1.587
12	557.336,76 404.366,722	13	557.338,456 404.364,115	3.11
13	557.338,456 404.364,115	14	557.334,064 404.361,651	5.036
14	557.334,064 404.361,651	1	557.334,989 404.360,122	1.787

** Lungimile segmentelor sunt determinate în planul de proiecție Stereo 70 și sunt rotunjite la 1 milimetru.

*** Distanța dintre puncte este formată din segmente cumulate ce sunt mai mici decât valoarea 1 milimetru.

**DATE DESPRE IMOBILUL NR. 1832**

Oficiul de Cadastru și Publicitate Imobiliară PRAHOVA
Biroul de Cadastru și Publicitate Imobiliară Câmpina

A. Partea I. Descrierea imobilului

TEREN Intravilan

Nr. CF vechi:10025
Nr. cadastral vechi:10648

Adresa: Loc. Câmpina, Al Luminii, Nr. 26, Jud. Prahova

Nr. Crt	Nr cadastral Nr. topografic	Suprafața* (mp)	Observații / Referințe
A1	21717	Din acte: 1.694 Masurata: 1.700	Sector cadastral:14 Teren imprejmuit;

Construcții

Crt	Nr cadastral Nr. topografic	Adresa	Observații / Referințe
A1.1	21717-C1	Loc. Câmpina, Al Luminii, Nr. 26, Jud. Prahova	Nr. niveluri:1; S. construita la sol:163 mp; C1-LOCUINTA Parter

B. Partea II. Proprietari și acte

Inscrieri privitoare la dreptul de proprietate și alte drepturi reale		Referințe
959 / 23/01/2009		
Alte Acte nr. 11903, din 01/11/2003 emis de BCF CAMPINA;		
B3	se noteaza modificarea nr. cadastral din 2508 in 10647 dupa conversie	A1
Act Alipire nr. 237, din 22/01/2009 emis de NP IVAN MIHAELA;		
B5	Se infiinteaza cartea funciara cu nr. 10025 a unitatii administrativ teritoriale Câmpina care cuprinde imobilul cu numar cadastral 10648 descris la PI/A+1 rezultat din alipirea urmatoarelor imobile: : imobilul cu numarul cadastral 10647 / cu numar cadastral hartie 2508 in scris in cartea funciara 3347 : imobilul cu numarul cadastral 10199 in scris in cartea funciara 6575	A1, A1.1
14370 / 19/09/2012		
Act Notarial nr. 3595, din 13/09/2012 emis de PELIZARU ELISABETA ALEXANDRA;		
B6	Intabulare, drept de PROPRIETATE cumparare, in indiviziune, dobandit prin Conventie, cota actuala 1/1, cota initiala 1/1 1) COSTESCU LIZA MARIA , -pentru nuda proprietate; 2) COSTESCU STEFAN , pentru nuda proprietate;	A1, A1.1
B7	se noteaza interdictia de instrainare si grevare pe o perioada de 49 de ani in favoarea lui COSTACHE NICOLAE DRAGOS si STROE MONICA STEFANIA	A1, A1.1

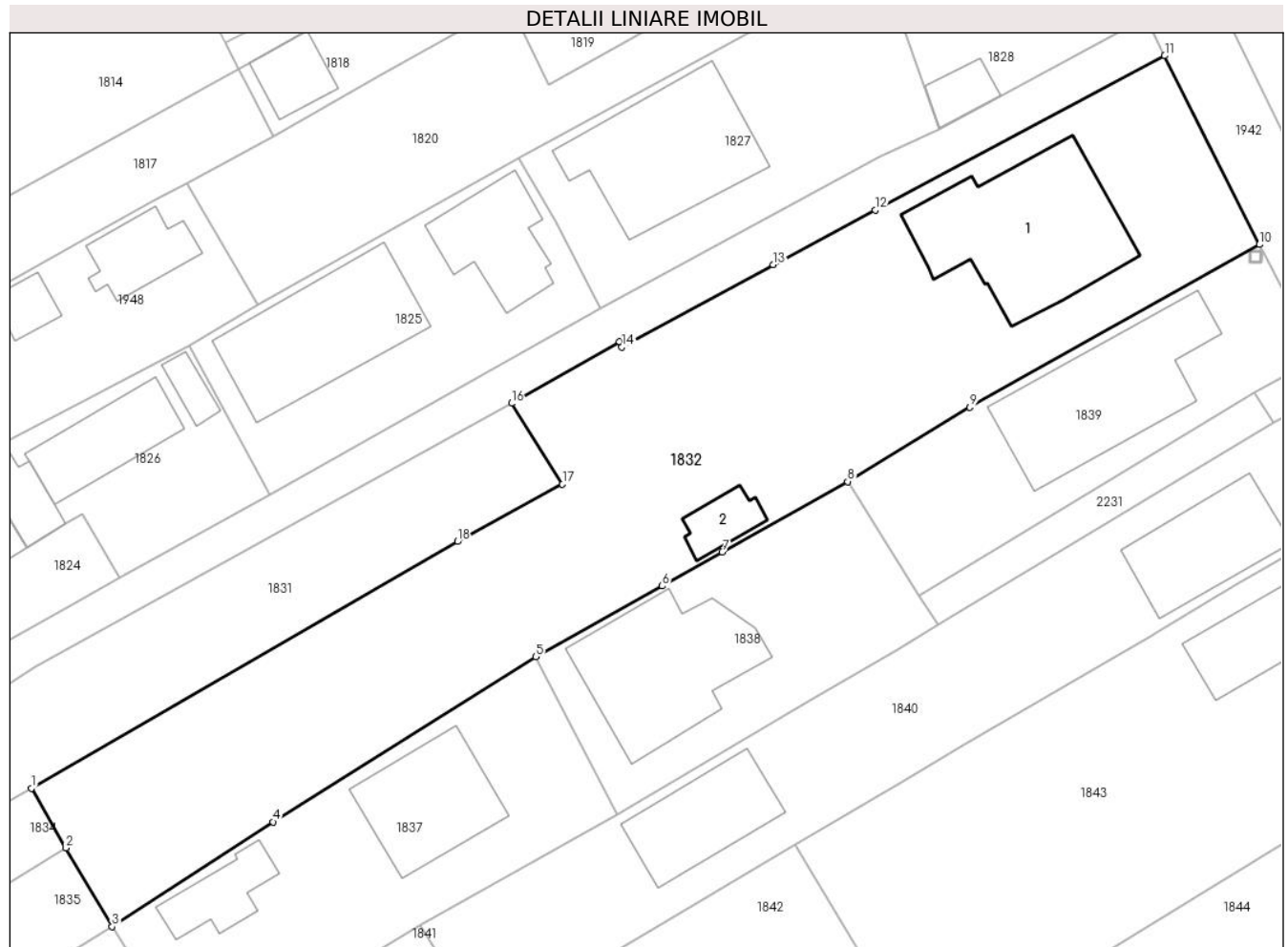
C. Partea III. SARCINI

Inscrieri privind dezmembramintele dreptului de proprietate, drepturi reale de garanție și sarcini		Referințe
14370 / 19/09/2012		
Act Notarial nr. 3595, din 13/09/2012 emis de PELIZARU ELISABETA ALEXANDRA;		
C1	Intabulare, drept de UZUFRUCT VIAGER, cota actuala 1/1, cota initiala 1/1 1) COSTESCU NICOLAE DRAGOS 2) STROE MONICA STEFANIA	A1, A1.1

Teren

Nr cadastral	Suprafața (mp)*	Observații / Referințe
21717	Din acte: 1.694 Masurata: 1.700	

* Suprafața este determinată în planul de proiecție Stereo 70.



Date referitoare la teren

Crt	Categorie folosință	Intravilan	Suprafața (mp)	Tarla	Parcelă	Nr. topo	Observații / Referințe
1	curți constructii	DA	600	68	3666, 3667	-	
2	livada	DA	586	68	3667	-	
3	arabil	DA	514	68	3666, 3667	-	

Date referitoare la construcții

Crt	Număr	Destinație construcție	Supraf. (mp)	Situație juridică	Observații / Referințe
A1.1	21717-C1	construcții de locuințe	Din acte: 0 Masurata: 163	Cu acte	Nr. niveluri:1; S. construita la sol:163 mp; C1-LOCUINTA Parter
A1.2	21717-C2	construcții anexa	Din acte: 0 Masurata: 22	Fara acte	Nr. niveluri:1; S. construita la sol:22 mp;

Lungime Segmente

1) Valorile lungimilor segmentelor sunt obținute din proiecție în plan.

Punct început	X / Y	Punct sfârșit	X / Y	Lungime segment (** (m)
---------------	-------	---------------	-------	-------------------------

Punct început	X / Y	Punct sfârșit	X / Y	Lungime segment (** (m)
1	557.352,027 404.369,859	2	557.354,849 404.364,956	5.657
2	557.354,849 404.364,956	3	557.358,651 404.358,491	7.5
3	557.358,651 404.358,491	4	557.371,875 404.367,093	15.776
4	557.371,875 404.367,093	5	557.393,458 404.380,658	25.492
5	557.393,458 404.380,658	6	557.403,849 404.386,472	11.907
6	557.403,849 404.386,472	7	557.408,793 404.389,259	5.675
7	557.408,793 404.389,259	8	557.419,093 404.395,065	11.824
8	557.419,093 404.395,065	9	557.429,144 404.401,163	11.756
9	557.429,144 404.401,163	10	557.452,94 404.414,546	27.301
10	557.452,94 404.414,546	11	557.445,155 404.430,064	17.361
11	557.445,155 404.430,064	12	557.421,368 404.417,381	26.957
12	557.421,368 404.417,381	13	557.412,971 404.412,904	9.516
13	557.412,971 404.412,904	14	557.400,545 404.406,121	14.157
14	557.400,545 404.406,121	15	557.400,359 404.406,547	0.465
15	557.400,359 404.406,547	16	557.391,469 404.401,494	10.226
16	557.391,469 404.401,494	17	557.395,667 404.394,838	7.869
17	557.395,667 404.394,838	18	557.387,029 404.390,139	9.833
18	557.387,029 404.390,139	1	557.352,027 404.369,859	40.453

** Lungimile segmentelor sunt determinate în planul de proiecție Stereo 70 și sunt rotunjite la 1 milimetru.

*** Distanța dintre puncte este formată din segmente cumulate ce sunt mai mici decât valoarea 1 milimetru.

**DATE DESPRE IMOBILUL NR. 1833**

Oficiul de Cadastru și Publicitate Imobiliară PRAHOVA
Biroul de Cadastru și Publicitate Imobiliară Câmpina

A. Partea I. Descrierea imobilului

TEREN Intravilan

Adresa: Loc. Câmpina, Jud. Prahova

Nr. Crt	Nr cadastral Nr. topografic	Suprafața* (mp)	Observații / Referințe
A1		538	Sector cadastral:14 Teren neimprejmuit;

B. Partea II. Proprietari și acte

Inscrieri privitoare la dreptul de proprietate și alte drepturi reale		Referințe
/		
Act Normativ nr. 7, din 13/03/1996 emis de PARLAMENTUL ROMANIEI (LEGE;);		
B1	Intabulare, drept de PROPRIETATE, dobandit prin Lege, cota actuala 1/1, cota initiala 1/1 1) NEIDENTIFICAT NEIDENTIFICAT	A1
B2	Se noteaza PROPRIETAR NEIDENTIFICAT - conform art.13, alin. 15 din Legea 7/1996	A1

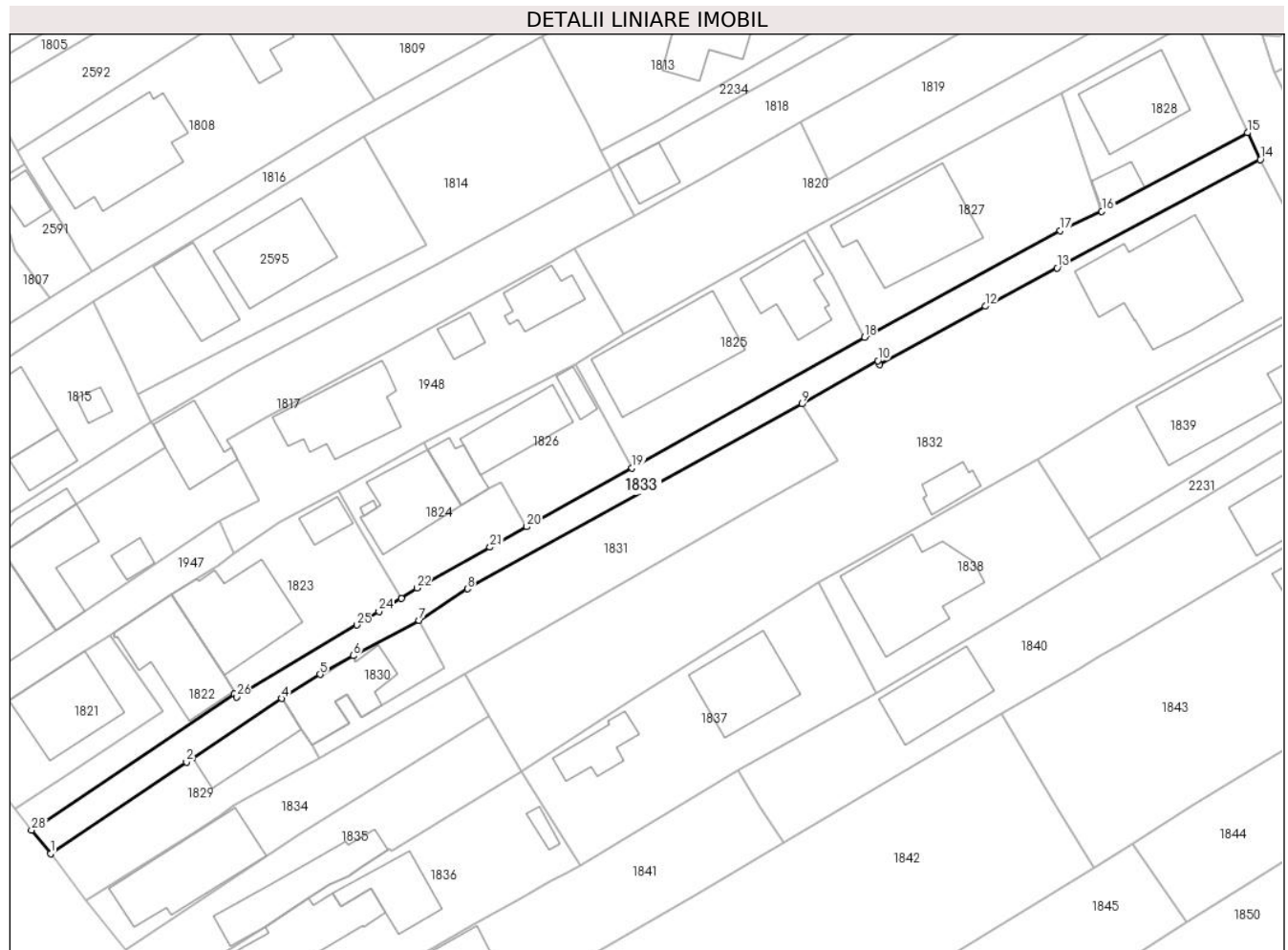
C. Partea III. SARCINI .

Inscrieri privind dezmembramintele dreptului de proprietate, drepturi reale de garanție și sarcini	Referințe
NU SUNT	

Teren

Nr cadastral	Suprafața (mp)*	Observații / Referințe
	538	

* Suprafața este determinată în planul de proiecție Stereo 70.



Date referitoare la teren

Crt	Categorie folosință	Intravilan	Suprafața (mp)	Tarla	Parcelă	Nr. topo	Observații / Referințe
1	drum	DA	538	68	3669,3671, 3672, 3673, 3674, 3667	-	

Lungime Segmente

1) Valorile lungimilor segmentelor sunt obținute din proiecție în plan.

Punct început	X / Y	Punct sfârșit	X / Y	Lungime segment (** (m))
1	557.303,517 404.348,905	2	557.319,41 404.359,592	19.152
3	557.320,119 404.360,069	4	557.330,557 404.367,039	12.551
5	557.335,068 404.369,852	6	557.338,95 404.372,041	4.457
7	557.346,659 404.376,153	8	557.352,315 404.379,864	6.765

Punct început	X / Y	Punct sfârșit	X / Y	Lungime segment (** (m))
2	557.319,41 404.359,592	3	557.320,119 404.360,069	0.855
4	557.330,557 404.367,039	5	557.335,068 404.369,852	5.316
6	557.338,95 404.372,041	7	557.346,659 404.376,153	8.737
8	557.352,315 404.379,864	9	557.391,469 404.401,494	44.731

Punct început	X / Y	Punct sfârșit	X / Y	Lungime segment (** (m)
9	557.391,469 404.401,494	10	557.400,359 404.406,547	10.226
11	557.400,545 404.406,121	12	557.412,971 404.412,904	14.157
13	557.421,368 404.417,381	14	557.445,155 404.430,064	26.957
15	557.443,646 404.433,207	16	557.426,596 404.424,024	19.366
17	557.421,733 404.421,762	18	557.398,782 404.409,274	26.129
19	557.371,593 404.394,01	20	557.359,266 404.387,121	14.121
21	557.354,959 404.384,727	22	557.346,383 404.379,964	9.81
23	557.344,576 404.378,754	24	557.341,947 404.377,2	3.054
25	557.339,34 404.375,638	26	557.325,265 404.367,215	16.403
27	557.325,04 404.367,56	28	557.301,273 404.351,657	28.597

Punct început	X / Y	Punct sfârșit	X / Y	Lungime segment (** (m)
10	557.400,359 404.406,547	11	557.400,545 404.406,121	0.465
12	557.412,971 404.412,904	13	557.421,368 404.417,381	9.516
14	557.445,155 404.430,064	15	557.443,646 404.433,207	3.486
16	557.426,596 404.424,024	17	557.421,733 404.421,762	5.363
18	557.398,782 404.409,274	19	557.371,593 404.394,01	31.181
20	557.359,266 404.387,121	21	557.354,959 404.384,727	4.928
22	557.346,383 404.379,964	23	557.344,576 404.378,754	2.175
24	557.341,947 404.377,2	25	557.339,34 404.375,638	3.039
26	557.325,265 404.367,215	27	557.325,04 404.367,56	0.412
28	557.301,273 404.351,657	1	557.303,517 404.348,905	3.551

** Lungimile segmentelor sunt determinate în planul de proiecție Stereo 70 și sunt rotunjite la 1 milimetru.

*** Distanța dintre puncte este formată din segmente cumulate ce sunt mai mici decât valoarea 1 milimetru.

**DATE DESPRE IMOBILUL NR. 1834**

Oficiul de Cadastru și Publicitate Imobiliară PRAHOVA
Biroul de Cadastru și Publicitate Imobiliară Câmpina

A. Partea I. Descrierea imobilului

TEREN Intravilan

Nr. CF vechi:1833(e:1833)

Nr. cadastral vechi:2370

Adresa: Loc. Câmpina, Bdul Carol I, Nr. 184A, Jud. Prahova

Nr. Crt	Nr cadastral Nr. topografic	Suprafața* (mp)	Observații / Referințe
A1	20893	Din acte: 328 Masurata: 336	Sector cadastral:14 Teren imprejmuit;

Construcții

Crt	Nr cadastral Nr. topografic	Adresa	Observații / Referințe
A1.1	20893-C1	Loc. Câmpina, Bdul Carol I, Nr. 184A, Jud. Prahova	Nr. niveluri:2; S. construita la sol:110 mp; Locuinta SC=110,19 mp., SU=85,98 mp. si beci SU=13,22 mp.

B. Partea II. Proprietari și acte

Inscrieri privitoare la dreptul de proprietate și alte drepturi reale		Referințe
1010 / 22/03/2004		
Contract De Vanzare-Cumparare nr. 3042, din 12/11/2003 emis de NP Musat;		
B1	Intabulare, drept de PROPRIETATEcumparare ca bun comun, dobandit prin Conventie, cota actuala 1/1, cota initiala 1/1 1) OTAN MARCIAN VIOREL 2) OTAN VIRGILIA	A1, A1.1
13163 / 29/05/2020		
Hotarare Judecatoreasca nr. 2278, din 06/06/2016 emis de Judecatoria Campina (; in scris sub semnatura privata nr - din 29.05.2020, emis de Pelizaru Elisabeta Alexandra;hotarare judecatoreasca nr 77 din 20.01.2017, emis de Tribunalul Prahova;in scris sub semnatura privata nr 2046944 din 29.05.2020, emis de Pelizaru Elisabeta Alexandra);		
B2	se noteaza sentinta civila 2278/06.06.2016 din dosar 5093/204/2015-Judecatoria Campina si decizia civila 77 pronuntata la data de 20.01.2017 in dosar 5093/204/2015-Tribunalul Prahova-Sectia I Civila ce au ca obiect granituiria terenurilor situat in Mun. Campina, str. Carol I, nr.184	A1, A1.1
4106 / 06/02/2024		
In scris Sub Semnatura Privata nr. 2751459, din 05/02/2024 emis de ANCP (; in scris sub semnatura privata nr - din 05.02.2024, emis de Pelizaru Elisabeta Alexandra;in scris sub semnatura privata nr 1694/2021 din 14.12.2021, emis de Societatea Civila Profesionala a Executorilor Judecatoresti Trifina, Tanase si Galea;act administrativ nr 53871 din 29.11.2022, emis de OCPI Prahova);		
B3	se respinge cererea cu privire la îndreptarea erorii materiale pentru motivele arătate	A1, A1.1
5432 / 14/02/2024		
In scris Sub Semnatura Privata nr. 1694/2021, din 14/12/2021 emis de Societatea Civila Profesionala (; Societatea Civila Profesionala a Executorilor Judecatoresti Trifina, Tanase și Galea in scris sub semnatura privata nr - din 14.02.2024, emis de Pelizaru Elisabeta Alexandra);		
B4	se notează procesul verbal încheiat în data de 14.12.2021 in dosarul 1694/2021 emis de EJ Goslan Cristian Viorel	A1, A1.1

C. Partea III. SARCINI

Inscrieri privind dezmembramintele dreptului de proprietate, drepturi reale de garanție și sarcini		Referințe
8772 / 11/06/2007		
Contract De Ipoteca nr. 2013, din 08/06/2007 emis de NP DOINA ELENA DOBRA;		
C1	Intabulare, drept de IPOTECA, Valoare:63900 RON+dobanzi aferente de 14,25 % pe an indexabile ,comisioane si alte obligatii precum si notarea interdictiilor de vanzare ,inchiriere ,schimb ,ipotecare si dezmembrare 1) BRD GSG SA -PRIN AGENTIA CAMPINA, CIF:999999999999	A1
17481 / 27/10/2010		
Somatie nr. 573, din 25/10/2010 emis de EXJ ROSU CRISTIAN CORNEL;		

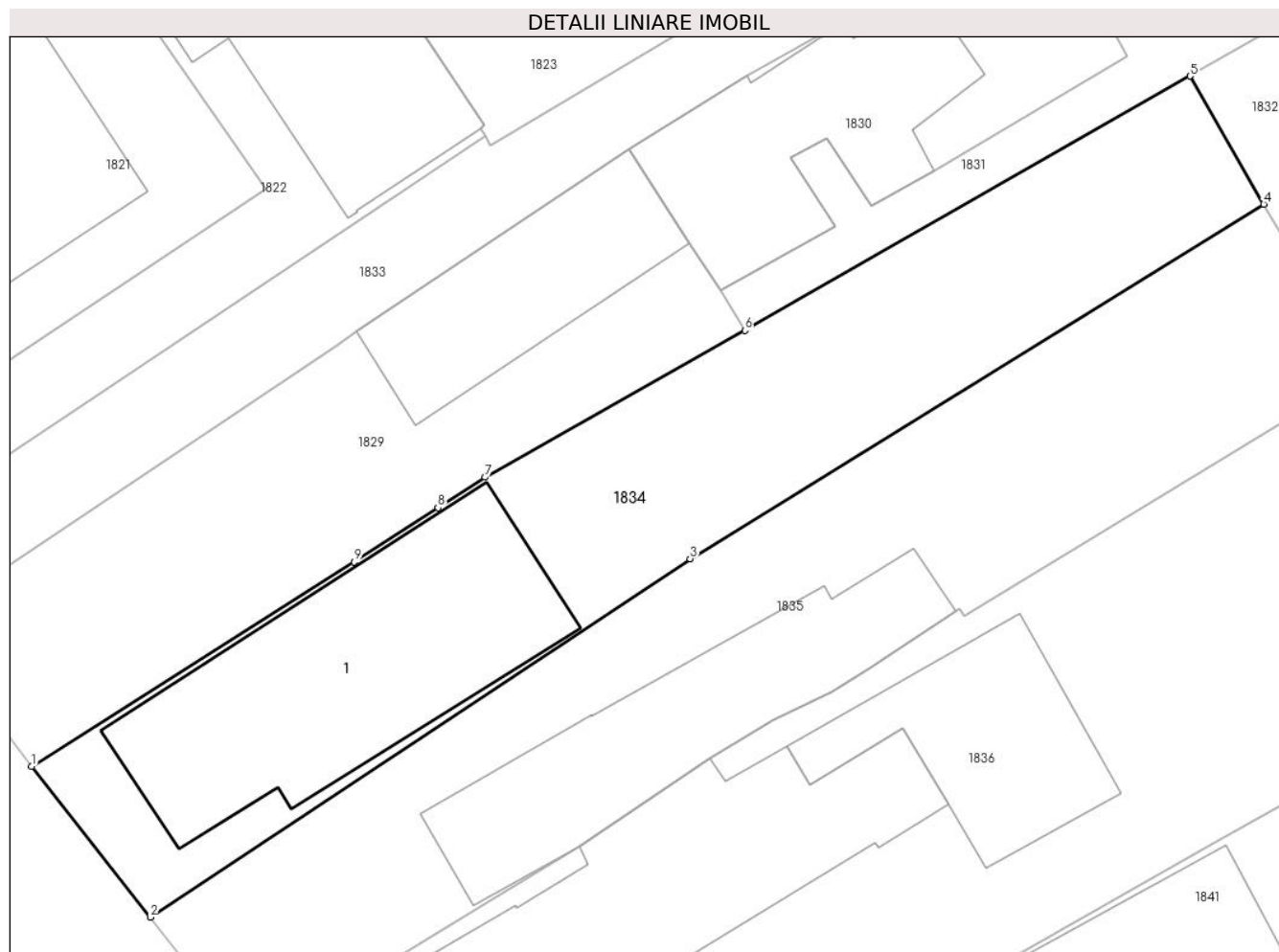
Inscrieri privind dezmembramintele dreptului de proprietate, drepturi reale de garanție și sarcini		Referințe
C2	se noteaza Somatia nr. 573/27.10.2010 emisa BEJ ROSU CRISTIAN CORNEL pentru suma de 88.772,71 lei reprezentand : 81.101,73 lei debit si 7.670,98 lei cheltuieli de executare in favoarea B.R.D. GSG GRUP PLOIESTI SUCURSALA PRAHOVA	A1
4527 / 03/04/2012		
Actiune In Instanta nr. 2378/204, din 24/01/2012 emis de JUDECATORIA CAMPINA;		
C3	se noteaza sechestrul asigurator asupra imobilului in baza incheierii din 24.01.2012 pronuntata de Judecatoria Campina in dosar nr 2378/204/2011	A1, A1.1
4871 / 09/04/2012		
Act Administrativ nr. 29, din 04/04/2012 emis de BEJ NEGULESCU EMILIAN MIHAIL (; act administrativ nr. 2378/20-03-2012 emis de JUDECATORIA CAMPINA;);		
C4	se noteaza sechestrul asigurator asupra imobilului in baza procesului verbal din 04.04.2012 emis de BEJ Negulescu Emilian Mihail	A1, A1.1
23339 / 28/11/2014		
Hotarare Judecatoreasca nr. 47, din 29/01/2014 emis de TRIBUNALUL PRAHOVA;		
C5	se noteaza faptul ca se mentine sechestrul asigurator asupra imobilului, in baza sentintei 47/29.01.2014-Tribunalul Prahova in dosar 2378/204/2011	A1, A1.1
10763 / 10/05/2016		
Somatie nr. 299, din 06/05/2016 emis de BEJ TANASE DRAGOS IULIAN (; act administrativ nr. 299/29-04-2016 emis de BEJ TANASE DRAGOS IULIAN;);		
C6	se noteaza urmarirea imobiliara ptr suma de 1.587,57 lei, reprezentand debit si penalitati restante la care se vor adauga dobanzile ce se vor calcula pana la recuperarea integrala a debitului + 908.27 lei reprezentand cheltuieli de executare, la cererea creditoarei CEC BANK SA SUCURSALA PLOIESTI	A1, A1.1
20352 / 20/09/2016		
Somatie nr. 573, din 14/09/2016 emis de BEJ ROSU CRISTIAN CORNEL;		
C7	se noteaza urmarirea imobiliara ptr suma de 73.553,33 lei, reprezentand debit la care se adauga dobanzile ce se vor calcula pana la recuperarea integrala a debitului +cheltuieli de executare la cererea creditoarei BRD GSG SA	A1, A1.1
21428 / 04/10/2016		
Act Administrativ nr. 10763, din 10/05/2016 emis de BCPI Campina (; somatie nr 299 din 06.05.2016, emis de BEJ TANASE DRAGOS IULIAN);		
C8	se indreapta eroarea materiala strecurata in incheierea nr 10763/2016 ,sub C6 in sensul ca urmarirea imobiliara se inscrie asupra cotei proprietatea lui Otan Virgilia si nu asupra intregului imobil cum din eroare a fost scris	A1, A1.1
25116 / 22/11/2016		
Somatie nr. 4073/2015, din 17/11/2016 emis de SCPEJ TRIFINA,TANASE SI GALEA;		
C9	se noteaza incuviintarea executarii silite imobiliare, pentru suma de 57.069,94 lei reprezentand debit si cheltuieli de executare, in favoarea creditoarei DDM INVEST XX AG prin administrator de active SC CREDITEXPRESS FINANCIAL SERVICES SRL, la cererea BEJ Trifina Elena Cornelia, asupra cotei din imobil proprietatea lui Otan Virgilia	A1, A1.1
27053 / 19/12/2016		
Somatie nr. 4073/2015, din 17/11/2016 emis de SCPEJ TRIFINA,TANASE SI GALEA (; act administrativ nr 25116 din 22.11.2016, emis de BCPI Campina);		
C10	se respinge cererea avand ca obiect reexaminarea incheierii nr. 25116/22.11.2016, intrucat aceasta a fost pronuntata in conformitate cu legislatia in vigoare	A1, A1.1
3198 / 06/02/2018		
Act Administrativ nr. 7, din 01/02/2018 emis de EJ GALEA CRISTIAN VIOREL (; hotarare judecatoreasca nr 136 din 18.01.2018, emis de JUDECATORIA CAMPINA);		
C11	se noteaza incuviintarea executarii silite imobiliare, pentru suma de 47.000 eur si 9.136,20 lei lei reprezentand debit si cheltuieli de executare, in favoarea creditorului Jula Gabriel , la cererea EJ Galea Cristian Viorel , asupra cotei din imobil proprietatea lui Otan Marcian Viorel	A1, A1.1
25073 / 25/09/2018		
Hotarare Judecatoreasca nr. 2623, din 04/09/2018 emis de JUDECATORIA CAMPINA;		
C12	se noteaza incuviintarea executarii silite a imobilului pentru suma de 81123,30 lei reprezentand debit si cheltuieli de executare (suma de plata se va actualiza la data achitarii integrale a debitului) in favoarea creditoarei BRD GROUP SOCIETE GENERALE SA, asupra cotei din	A1, A1.1

Inscrieri privind dezmembramintele dreptului de proprietate, drepturi reale de garanție și sarcini		Referințe
C12	imobil proprietatea lui Otan Marcian Viorel	A1, A1.1
17811 / 04/05/2022		
Hotarare Judecatoreasca nr. 635/2022, din 10/03/2022 emis de Judecatoria Campina (; incheierea nr. 635/10.03.2022 pronuntata de Judecatoria Campina im dosarul nr. 1409/204/2022. ; inscris sub semnatura privata nr 204/22 din 04.05.2022, emis de Mușat Mihaela-Alina);		
C13	se noteaza urmarirea imobiliara pentru suma de 64650,35 LEI reprezentand credit restant, dobanzi restante, comisioane si cheltuieli de executare (suma de plata se va actualiza la data achitarii integrale a debitului) in favoarea creditoarei BRD GSG SA la cererea EJ Pavel Bebi	A1, A1.1

Teren

Nr cadastral	Suprafaţa (mp)*	Observații / Referințe
20893	Din acte: 328 Masurata: 336	

* Suprafața este determinată în planul de proiecție Stereo 70.



Date referitoare la teren

Crt	Categorie folosință	Intra vilan	Suprafața (mp)	Tarla	Parcelă	Nr. topo	Observații / Referințe
1	curți constructii	DA	336	68	3665, 3664	-	

Date referitoare la construcții

Crt	Număr	Destinație construcție	Supraf. (mp)	Situație juridică	Observații / Referințe
A1.1	20893-C1	construcții de locuințe	110	Cu acte	Nr. niveluri:2; S. construita la sol:110 mp; Locuinta SC=110,19 mp., SU=85,98 mp. si beci SU=13,22 mp.

Lungime Segmente

1) Valorile lungimilor segmentelor sunt obținute din proiecție în plan.

Punct început	X / Y	Punct sfârșit	X / Y	Lungime segment (** (m)
1	557.307,693 404.343,422	2	557.312,235 404.337,658	7.338
2	557.312,235 404.337,658	3	557.332,889 404.351,38	24.797
3	557.332,889 404.351,38	4	557.354,849 404.364,956	25.818

Punct început	X / Y	Punct sfârșit	X / Y	Lungime segment (** (m)
4	557.354,849 404.364,956	5	557.352,027 404.369,859	5.657
5	557.352,027 404.369,859	6	557.334,989 404.360,122	19.624
6	557.334,989 404.360,122	7	557.325,04 404.354,499	11.428
7	557.325,04 404.354,499	8	557.323,245 404.353,332	2.141
8	557.323,245 404.353,332	9	557.320,046 404.351,25	3.817
9	557.320,046 404.351,25	1	557.307,693 404.343,422	14.624

** Lungimile segmentelor sunt determinate în planul de proiecție Stereo 70 și sunt rotunjite la 1 milimetru.

*** Distanța dintre puncte este formată din segmente cumulate ce sunt mai mici decât valoarea 1 milimetru.

**DATE DESPRE IMOBILUL NR. 1835**

Oficiul de Cadastru și Publicitate Imobiliară PRAHOVA
Biroul de Cadastru și Publicitate Imobiliară Câmpina

A. Partea I. Descrierea imobilului

TEREN Intravilan

Nr. CF vechi:6311
Nr. cadastral vechi:2230

Adresa: Loc. Câmpina, Bdul Carol I, Nr. 184, Jud. Prahova

Nr. Crt	Nr cadastral Nr. topografic	Suprafața* (mp)	Observații / Referințe
A1	20749	Din acte: 385 Masurata: 357	Sector cadastral:14 Teren imprejmuit;

Construcții

Crt	Nr cadastral Nr. topografic	Adresa	Observații / Referințe
A1.1	20749-C1	Loc. Câmpina, Bdul Carol I, Nr. 184, Jud. Prahova	Nr. niveluri:1; S. construita la sol:79 mp; Su = 63.26mp. Constructie din caramida.

B. Partea II. Proprietari și acte

Inscrieri privitoare la dreptul de proprietate și alte drepturi reale		Referințe
10111 / 26/06/2007		
Contract De Vanzare-Cumparare nr. 552, din 25/06/2007 emis de NP STATE FLORICA;		
B2	Intabulare, drept de PROPRIETATEcumparare ca bun comun, dobandit prin Conventie, cota actuala 1/1, cota initiala 1/1 1) STROE MONICA STEFANIA 2) COSTESCU NICOLAE DRAGOS	A1, A1.1
6776 / 13/03/2015		
Act Notarial nr. 632, din 20/02/2015 emis de BNP PELIZARU ELISABETA ALEXANDRA;		
B3	se noteaza repositionarea imobilului	A1, A1.1
1718 / 18/01/2022		
Inscris Sub Semnatura Privata nr. Cerere receptie, din 18/01/2022 emis de SC Arhicad Geotop SRL (; inscrist sub semnatura privata nr op din 18.01.2022, emis de SC Arhicad Geotop SRL;act administrativ nr PAD nr. 10536 din 03.09.2004, emis de OCPI PH;hotarare judecatoreasca nr Sentinta civila nr.2278 din 06.06.2016, emis de Judecatoria Campina;act notarial nr Declaratie nr.3 din 04.01.2022, emis de NP Pelizaru Elisabeta Alexandra;act administrativ nr Proces Verbal nr.1694 din 14.12.2021, emis de Galea Cristian Viorel);		
B4	se actualizeaza informatiile cadastrale in sensul modificarii limitei de proprietate a imobilului conform documentatiei tehnice avizat	A1, A1.1

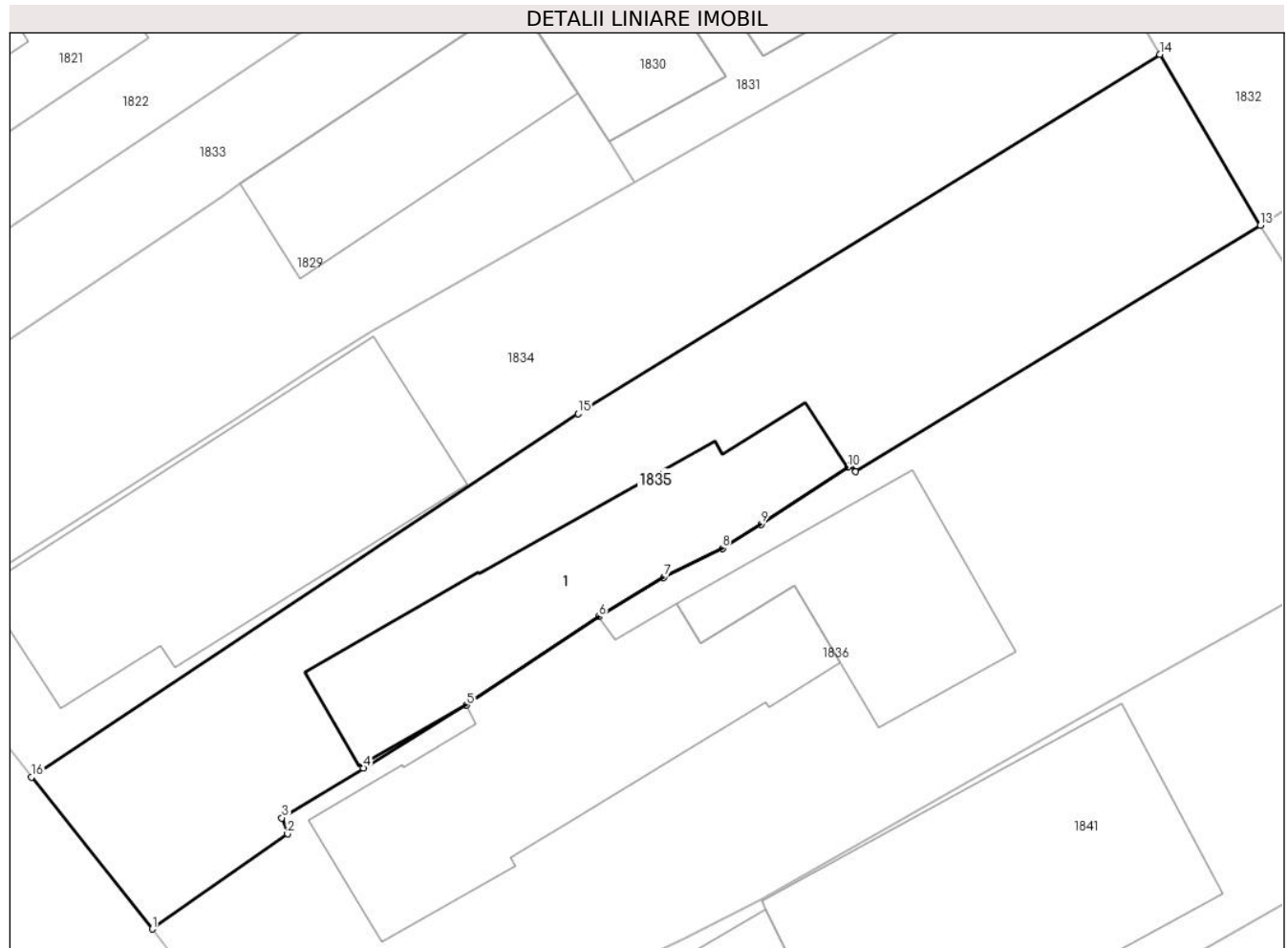
C. Partea III. SARCINI .

Inscrieri privind dezmembramintele dreptului de proprietate, drepturi reale de garanție și sarcini	Referințe
NU SUNT	

Teren

Nr cadastral	Suprafața (mp)*	Observații / Referințe
20749	Din acte: 385 Masurata: 357	

* Suprafața este determinată în planul de proiecție Stereo 70.



Date referitoare la teren

Crt	Categorie folosință	Intra vilan	Suprafața (mp)	Tarla	Parcelă	Nr. topo	Observații / Referințe
1	curți constructii	DA	357	68	3663, 3662	-	

Date referitoare la construcții

Crt	Număr	Destinație construcție	Supraf. (mp)	Situație juridică	Observații / Referințe
A1.1	20749-C1	construcții de locuințe	Din acte: 81 Masurata: 79	Cu acte	Nr. niveluri:1; S. construita la sol:79 mp; Su = 63.26mp.Construcție din caramida.

Lungime Segmente

1) Valorile lungimilor segmentelor sunt obținute din proiecție în plan.

Punct început	X / Y	Punct sfârșit	X / Y	Lungime segment (** (m)
1	557.316,807 404.331,918	2	557.321,91 404.335,515	6.243
2	557.321,91 404.335,515	3	557.321,694 404.336,118	0.641
3	557.321,694 404.336,118	4	557.324,781 404.337,998	3.614

Punct început	X / Y	Punct sfârșit	X / Y	Lungime segment (** (m)
4	557.324,781 404.337,998	5	557.328,668 404.340,373	4.555
5	557.328,668 404.340,373	6	557.333,66 404.343,716	6.008
6	557.333,66 404.343,716	7	557.336,117 404.345,2	2.87
7	557.336,117 404.345,2	8	557.338,329 404.346,299	2.47
8	557.338,329 404.346,299	9	557.339,787 404.347,208	1.718
9	557.339,787 404.347,208	10	557.343,058 404.349,366	3.919
10	557.343,058 404.349,366	11	557.343,183 404.349,449	0.15
11	557.343,183 404.349,449	12	557.343,369 404.349,189	0.32
12	557.343,369 404.349,189	13	557.358,651 404.358,491	17.89
13	557.358,651 404.358,491	14	557.354,849 404.364,956	7.5
14	557.354,849 404.364,956	15	557.332,889 404.351,38	25.818
15	557.332,889 404.351,38	16	557.312,235 404.337,658	24.797
16	557.312,235 404.337,658	1	557.316,807 404.331,918	7.338

** Lungimile segmentelor sunt determinate în planul de proiecție Stereo 70 și sunt rotunjite la 1 milimetru.

*** Distanța dintre puncte este formată din segmente cumulate ce sunt mai mici decât valoarea 1 milimetru.

**DATE DESPRE IMOBILUL NR. 1836**

Oficiul de Cadastru și Publicitate Imobiliară PRAHOVA
Biroul de Cadastru și Publicitate Imobiliară Câmpina

A. Partea I. Descrierea imobilului

TEREN Intravilan

Adresa: Loc. Câmpina, Bdul Carol I, Nr. 182, Jud. Prahova

Nr. Crt	Nr cadastral Nr. topografic	Suprafața* (mp)	Observații / Referințe
A1	25680	Din acte: 625 Masurata: 595	Sector cadastral:14 Teren imprejmuit;

Construcții

Crt	Nr cadastral Nr. topografic	Adresa	Observații / Referințe
A1.1	25680-C1	Loc. Câmpina, Bdul Carol I, Nr. 182, Jud. Prahova	Nr. niveluri:2; S. construita la sol:102 mp;

B. Partea II. Proprietari și acte

Inscrieri privitoare la dreptul de proprietate și alte drepturi reale	Referințe
8018 / 13/05/2014	
Act Notarial nr. Contract de vanzare cumparare nr. 857, din 06/02/1995 emis de Notariatul de Stat Local Campina;	
B1	A1, A1.1
Intabulare, drept de PROPRIETATEcumparare ca bun comun, dobandit prin Conventie, cota actuala 1/1, cota initiala 1/1	
1) NEAGU AUGUSTIN	
2) NEAGU LUMINITA ELENA	

C. Partea III. SARCINI

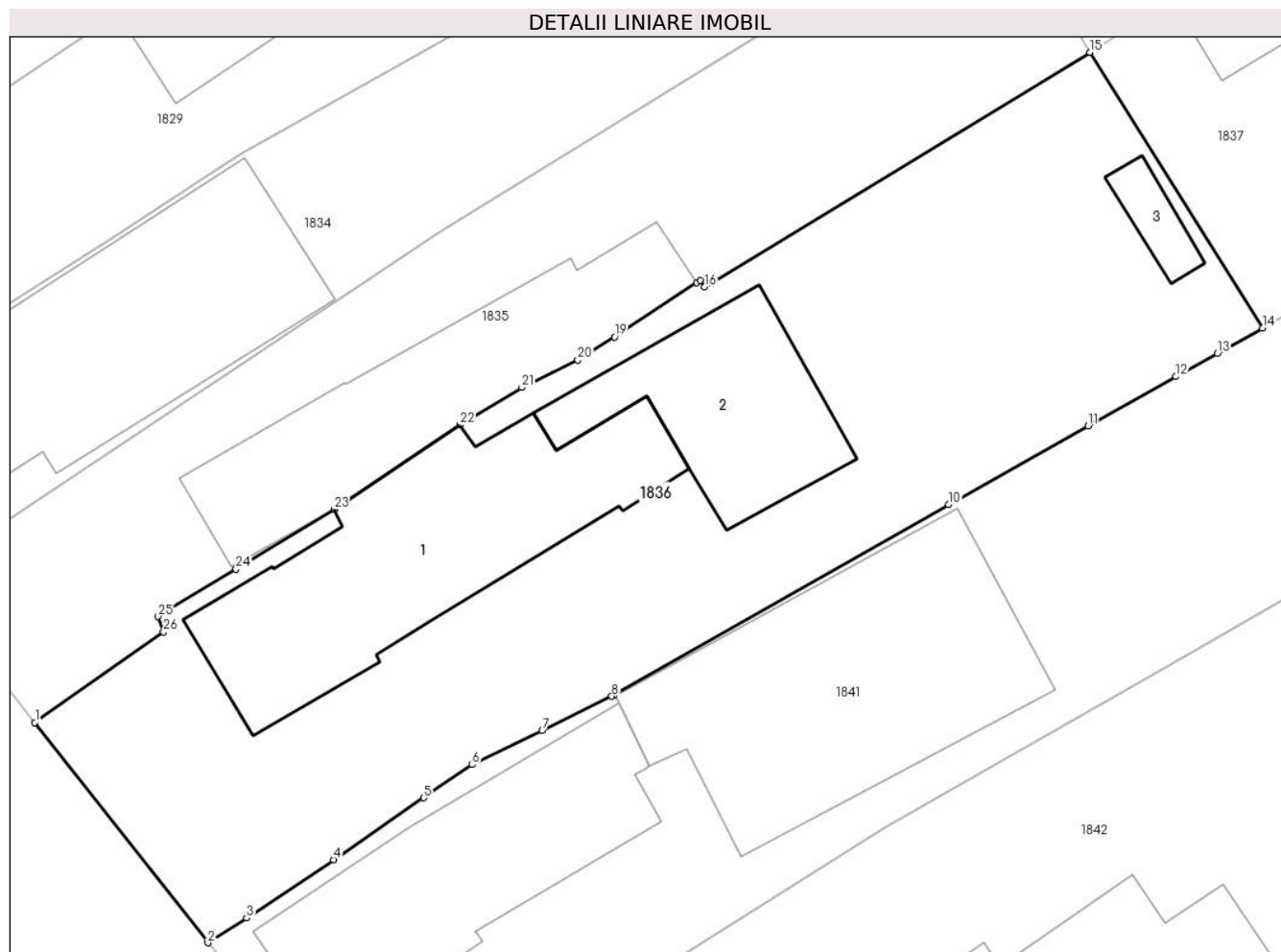
Inscrieri privind dezmembramintele dreptului de proprietate, drepturi reale de garanție și sarcini	Referințe
10356 / 18/06/2014	
Act Administrativ nr. CI 0791695, din 19/09/1963 emis de SFATUL POPULAR CAMPINA;	
C2	A1, A1.1
se indreapta eroarea materiala strecurata in incheierea nr. 8018/2014, in sensul ca numele sotiei este NEAGU VASILICA (beneficiara dreptului de uzufruct viager),	
Act Administrativ nr. DP 189395, din 17/01/2005 emis de PRIMARIA CAMPINA;	
C3	A1, A1.1
se radiaza dreptul de uzufruct viager de sub C1, intrucat beneficiarul acestuia Neagu Vasile, a decedat,	

Anexa Nr. 1 La Partea I

Teren

Nr cadastral	Suprafața (mp)*	Observații / Referințe
25680	Din acte: 625 Masurata: 595	

* Suprafața este determinată în planul de proiecție Stereo 70.



Date referitoare la teren

Crt	Categorie folosință	Intra vilan	Suprafața (mp)	Tarla	Parcelă	Nr. topo	Observații / Referințe
1	curți constructii	DA	595	68	3660,3661	-	Pe acest teren exista o servitute de trecere cu latime de 3.00m in suprafata de 146.00mp. delimitata de perimetrul 1,2,32,33,....., 41,42,18,19,.....,30,31,1.

Date referitoare la construcții

Crt	Număr	Destinație construcție	Supraf. (mp)	Situație juridică	Observații / Referințe
A1.1	25680-C1	construcții de locuințe	Din acte: 0 Masurata: 102	Cu acte	Nr. niveluri:2; S. construita la sol:102 mp;
A1.2	25680-C2	construcții de locuințe	Din acte: 0 Masurata: 54	Fara acte	Nr. niveluri:2; S. construita la sol:54 mp;
A1.3	25680-C3	construcții anexa	Din acte: 0 Masurata: 8	Fara acte	Nr. niveluri:1; S. construita la sol:8 mp;

Lungime Segmente

1) Valorile lungimilor segmentelor sunt obținute din proiecție în plan.

Punct început	X / Y	Punct sfârșit	X / Y	Lungime segment (** (m)
1	557.316,807 404.331,918	2	557.323,663 404.323,185	11.103
3	557.325,197 404.324,166	4	557.328,648 404.326,478	4.154
5	557.332,22 404.328,936	6	557.334,139 404.330,247	2.324
7	557.336,922 404.331,592	8	557.339,682 404.332,96	3.08
9	557.339,76 404.333,009	10	557.353,031 404.340,553	15.265
11	557.358,574 404.343,677	12	557.362,057 404.345,635	3.996
13	557.363,699 404.346,559	14	557.365,485 404.347,556	2.045
15	557.358,651 404.358,491	16	557.343,369 404.349,189	17.89
17	557.343,183 404.349,449	18	557.343,058 404.349,366	0.15
19	557.339,787 404.347,208	20	557.338,329 404.346,299	1.718
21	557.336,117 404.345,2	22	557.333,66 404.343,716	2.87
23	557.328,668 404.340,373	24	557.324,781 404.337,998	4.555
25	557.321,694 404.336,118	26	557.321,91 404.335,515	0.641

Punct început	X / Y	Punct sfârșit	X / Y	Lungime segment (** (m)
2	557.323,663 404.323,185	3	557.325,197 404.324,166	1.821
4	557.328,648 404.326,478	5	557.332,22 404.328,936	4.336
6	557.334,139 404.330,247	7	557.336,922 404.331,592	3.091
8	557.339,682 404.332,96	9	557.339,76 404.333,009	0.092
10	557.353,031 404.340,553	11	557.358,574 404.343,677	6.363
12	557.362,057 404.345,635	13	557.363,699 404.346,559	1.884
14	557.365,485 404.347,556	15	557.358,651 404.358,491	12.895
16	557.343,369 404.349,189	17	557.343,183 404.349,449	0.32
18	557.343,058 404.349,366	19	557.339,787 404.347,208	3.919
20	557.338,329 404.346,299	21	557.336,117 404.345,2	2.47
22	557.333,66 404.343,716	23	557.328,668 404.340,373	6.008
24	557.324,781 404.337,998	25	557.321,694 404.336,118	3.614
26	557.321,91 404.335,515	1	557.316,807 404.331,918	6.243

** Lungimile segmentelor sunt determinate în planul de proiecție Stereo 70 și sunt rotunjite la 1 milimetru.

*** Distanța dintre puncte este formată din segmente cumulate ce sunt mai mici decât valoarea 1 milimetru.

**DATE DESPRE IMOBILUL NR. 1837**

Oficiul de Cadastru și Publicitate Imobiliară PRAHOVA
Biroul de Cadastru și Publicitate Imobiliară Câmpina

A. Partea I. Descrierea imobilului

TEREN Intravilan

Nr. CF vechi:7582
Nr. cadastral vechi:10477

Adresa: Loc. Câmpina, Str Carol I, Nr. 182A, Jud. Prahova

Nr. Crt	Nr cadastral Nr. topografic	Suprafața* (mp)	Observații / Referințe
A1	21472	Din acte: 546 Masurata: 556	Sector cadastral:14 Teren imprejmuit;

Construcții

Crt	Nr cadastral Nr. topografic	Adresa	Observații / Referințe
A1.1	21472-C1	Loc. Câmpina, Str Carol I, Nr. 182A, Jud. Prahova	Nr. niveluri:1; S. construita la sol:37 mp;

B. Partea II. Proprietari și acte

Inscrieri privitoare la dreptul de proprietate și alte drepturi reale		Referințe
17065 / 24/09/2007		
Partaj Judiciar nr. 600, din 21/12/1986 emis de NSL CAMPINA;		
B1	Intabulare, drept de PROPRIETATEpartaj, dobandit prin Conventie, cota actuala 1/1, cota initiala 1/1 1) NEAGU GHEORGHE	A1, A1.1
4871 / 30/03/2010		
Contract De Ipoteca nr. 1154, din 29/03/2010 emis de NP IVAN MIHAELA;		
B2	se noteaza interdictiile de instrainare, grevare prin dezmembraminte, grevare cu sarcini de tipul ipotecilor si privilegiilor si interdictia cu privire la locatiunea bunurilor 1) EOS CREDIT FUNDING BL DESIGNATED ACTIVITY COMPANY, CIF:9999999999999	A1, A1.1
17107 / 25/10/2011		
Act Notarial nr. 600, din 21/02/1986 emis de BIROU NOTARIAL (; act administrativ nr. 126/01-01-1991 emis de PRIMARIA CAMPINA;);		
B3	se noteaza repositionarea imobilului	A1, A1.1

C. Partea III. SARCINI

Inscrieri privind dezmembramintele dreptului de proprietate, drepturi reale de garanție și sarcini		Referințe
21423 / 15/11/2007		
Conventie nr. 1483, din 27/04/2005 emis de NP POP MIHAELA CRISTINA;		
C1	se noteaza conventia cu privire la accesul la teren pentru proprietatea lui Neagu Gheorghe se face dinspre Bdul Carol I pe drum de servitute	A1
22484 / 28/11/2007		
Contract De Ipoteca nr. 5918, din 27/11/2007 emis de NP IVAN MIHAELA;		
C2	Intabulare, drept de IPOTECA, Valoare:30000 EUR+ dobanzile, comisoane, orice alte creante aferente, precum si notarea interdictiei de instrainare ,grevare prin dezmembraminte, grevare cu sarcini de tipul ipotecilor si privilegiilor si interdictia cu privire la locatiunea bunurilor 1) EOS CREDIT FUNDING BL DESIGNATED ACTIVITY COMPANY, CIF:9999999999999	A1, A1.1
4871 / 30/03/2010		
Contract De Ipoteca nr. 1154, din 29/03/2010 emis de NP IVAN MIHAELA;		
C3	Intabulare, drept de IPOTECA, Valoare:1390.68 EUR+ dobanzi, comisoane si orice alte creante, reprezentand diferente dintre imprumulul in valoare de 30.000 EUR si suma de 31.390,68 EUR reprezentand credit restructurat 1) EOS CREDIT FUNDING BL DESIGNATED ACTIVITY COMPANY, CIF:9999999999999	A1, A1.1
2821 / 20/02/2017		

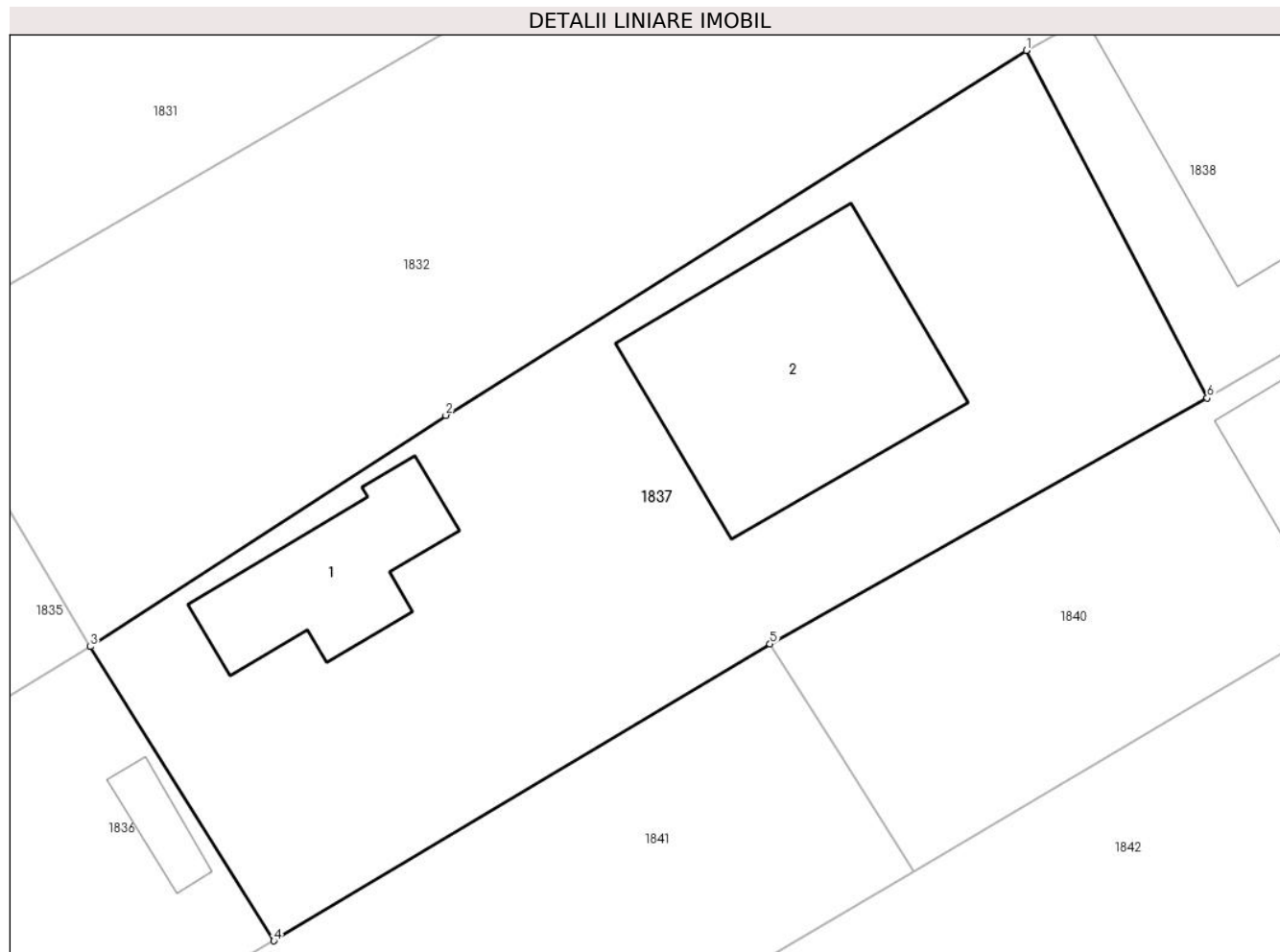
Inscrieri privind dezmembramintele dreptului de proprietate, drepturi reale de garanție și sarcini		Referințe
Act Notarial nr. 3413, din 19/12/2016 emis de NP Trifoi Doru Crin;		
C4	se intabuleaza dreptul de ipoteca de sub C 2 si C3 si interdictiile aferente de sub B 2 in baza cesiunii de creanta aut nr 3413/19.12.2016 NP Doru-Crin Trifoi prin schimbarea titularului dreptului de ipoteca din BANCA COMERCIALA ROMANA S.A.- cedent in EOS CREDIT FUNDING BL DESIGNATED ACTIVITY COMPANY.- cesionar	A1, A1.1
22175 / 29/09/2017		
Act Notarial nr. 3413, din 19/12/2016 emis de NP Trifoi Doru Crin;		
C5	se respinge cererea cu privire la schimbarea titularului dreptului de ipoteca in favoarea EOS CREDIT FUNDING BL DESIGNATED ACTIVITY COMPANY, ptr motivele aratate	A1, A1.1

Anexa Nr. 1 La Partea I

Teren

Nr cadastral	Suprafața (mp)*	Observații / Referințe
21472	Din acte: 546 Masurata: 556	

* Suprafața este determinată în planul de proiecție Stereo 70.



Date referitoare la teren

Crt	Categorie folosință	Intra vilan	Suprafața (mp)	Tarla	Parcelă	Nr. topo	Observații / Referințe
1	curți constructii	DA	556	68	3661	-	

Date referitoare la construcții

Crt	Număr	Destinație construcție	Supraf. (mp)	Situație juridică	Observații / Referințe
A1.1	21472-C1	construcții de locuințe	37	Cu acte	Nr. niveluri:1; S. construita la sol:37 mp;
A1.2	21472-C2	construcții de locuințe	Din acte: 0 Masurata: 87	Fara acte	Nr. niveluri:1; S. construita la sol:87 mp;

Lungime Segmente

1) Valorile lungimilor segmentelor sunt obținute din proiecție în plan.

Punct început	X / Y	Punct sfârșit	X / Y	Lungime segment (** (m)
1	557.393,458 404.380,658	2	557.371,875 404.367,093	25.492
2	557.371,875 404.367,093	3	557.358,651 404.358,491	15.776

Punct început	X / Y	Punct sfârșit	X / Y	Lungime segment (** (m)
3	557.358,651 404.358,491	4	557.365,485 404.347,556	12.895
4	557.365,485 404.347,556	5	557.383,932 404.358,588	21.494
5	557.383,932 404.358,588	6	557.400,189 404.367,732	18.652
6	557.400,189 404.367,732	1	557.393,458 404.380,658	14.574

** Lungimile segmentelor sunt determinate în planul de proiecție Stereo 70 și sunt rotunjite la 1 milimetru.

*** Distanța dintre puncte este formată din segmente cumulate ce sunt mai mici decât valoarea 1 milimetru.

**DATE DESPRE IMOBILUL NR. 1838**

Oficiul de Cadastru și Publicitate Imobiliară PRAHOVA
Biroul de Cadastru și Publicitate Imobiliară Câmpina

A. Partea I. Descrierea imobilului

TEREN Intravilan

Nr. CF vechi:2279
Nr. cadastral vechi:3030

Adresa: Loc. Câmpina, Str Luminii, Nr. 30, Jud. Prahova

Nr. Crt	Nr cadastral Nr. topografic	Suprafața* (mp)	Observații / Referințe
A1	27307	427	Sector cadastral:14 Teren imprejmuit;

B. Partea II. Proprietari și acte

Inscrieri privitoare la dreptul de proprietate și alte drepturi reale		Referințe
1553 / 06/03/2006		
Adresa nr. 220/15730, din 05/09/2003 emis de Primaria mun.Campina;		
B1	Se noteaza schimarea adresei imobilului, din mun. Campina, B-dul Carol I, nr.236, jud.Prahova, in mun. Campina, str. Luminii, nr. 30, jud. Prahova <i>OBSERVATII: (provenita din conversia CF 2279)</i>	A1
Contract De Vanzare-Cumparare nr. 1553, din 06/03/2006 emis de NP POP M.C;		
B2	Intabulare, drept de PROPRIETATEcumparare ca bun propriu, dobandit prin Conventie, cota actuala 1/2, cota initiala 1/2 1) MARICA TEODORA-DANIELA <i>OBSERVATII: (provenita din conversia CF 2279)</i>	A1
3580 / 24/05/2005		
Contract De Vanzare-Cumparare nr. 1790, din 23/05/2005 emis de NP POP M.C;		
B3	Intabulare, drept de PROPRIETATEcumparare ca bun propriu, dobandit prin Conventie, cota actuala 1/2, cota initiala 1/2 1) MARICA DANIEL-CRISTIAN <i>OBSERVATII: (provenita din conversia CF 2279)</i>	A1
16391 / 20/07/2017		
Act Administrativ nr. 1553, din 06/03/2006 emis de BCPI CAMPINA;		
B4	se indreapta din oficiu eroarea materiala strecurata in cartea funciara, in sensul ca adresa corecta a imobilului, este urmatoarea: mun. Campina, str. Luminii, nr. 30	A1

C. Partea III. SARCINI .

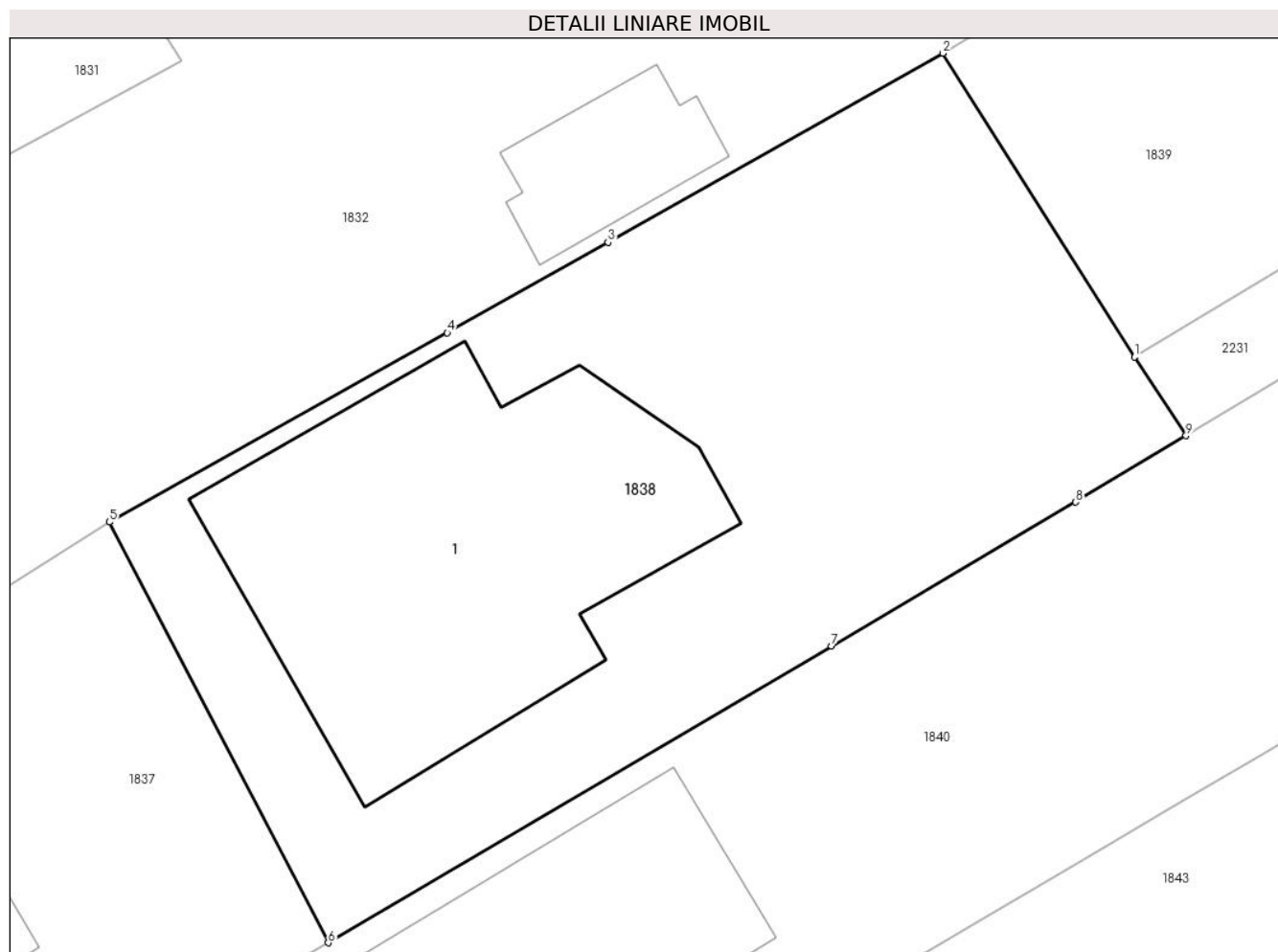
Inscrieri privind dezmembramintele dreptului de proprietate, drepturi reale de garanție și sarcini	Referințe
NU SUNT	

Anexa Nr. 1 La Partea I

Teren

Nr cadastral	Suprafața (mp)*	Observații / Referințe
27307	427	

* Suprafața este determinată în planul de proiecție Stereo 70.



Date referitoare la teren

Crt	Categorie folosință	Intravilan	Suprafața (mp)	Tarla	Parcelă	Nr. topo	Observații / Referințe
1	curți constructii	DA	255	68	3661	-	
2	arabil	DA	172	68	3661	-	

Date referitoare la construcții

Crt	Număr	Destinație construcție	Supraf. (mp)	Situație juridică	Observații / Referințe
A1.1	27307-C1	construcții de locuințe	Din acte: 0 Masurata: 131	Fara acte	Nr. niveluri:2; S. construita la sol:131 mp;

Lungime Segmente

1) Valorile lungimilor segmentelor sunt obținute din proiecție în plan.

Punct început	X / Y	Punct sfârșit	X / Y	Lungime segment (** (m)
1	557.424,977 404.385,728	2	557.419,093 404.395,065	11.036
2	557.419,093 404.395,065	3	557.408,793 404.389,259	11.824

Punct început	X / Y	Punct sfârșit	X / Y	Lungime segment (** (m)
3	557.408,793 404.389,259	4	557.403,849 404.386,472	5.675
4	557.403,849 404.386,472	5	557.393,458 404.380,658	11.907
5	557.393,458 404.380,658	6	557.400,189 404.367,732	14.574
6	557.400,189 404.367,732	7	557.415,667 404.376,851	17.965
7	557.415,667 404.376,851	8	557.423,172 404.381,272	8.71
8	557.423,172 404.381,272	9	557.426,564 404.383,314	3.959
9	557.426,564 404.383,314	1	557.424,977 404.385,728	2.889

** Lungimile segmentelor sunt determinate în planul de proiecție Stereo 70 și sunt rotunjite la 1 milimetru.

*** Distanța dintre puncte este formată din segmente cumulate ce sunt mai mici decât valoarea 1 milimetru.

**DATE DESPRE IMOBILUL NR. 1839**

Oficiul de Cadastru și Publicitate Imobiliară PRAHOVA
Biroul de Cadastru și Publicitate Imobiliară Câmpina

A. Partea I. Descrierea imobilului

TEREN Intravilan

Nr. CF vechi:10927
Nr. cadastral vechi:11887

Adresa: Loc. Câmpina, Al Luminii, Nr. 28, Jud. Prahova

Nr. Crt	Nr cadastral Nr. topografic	Suprafața* (mp)	Observații / Referințe
A1	23210	415	Sector cadastral:14 Teren imprejmuit;

Construcții

Crt	Nr cadastral Nr. topografic	Adresa	Observații / Referințe
A1.1	23210-C1	Loc. Câmpina, Al Luminii, Nr. 28, Jud. Prahova	Nr. niveluri:2; S. construita la sol:140 mp; Su etaj mansardat=63.50mp, Sc =97.10mp, Sc desf P+Em-237.10mp

B. Partea II. Proprietari și acte

Inscrieri privitoare la dreptul de proprietate și alte drepturi reale		Referințe
27956 / 04/09/2015		
Act Administrativ nr. 354, din 25/08/2015 emis de PRIMARIA CAMPINA;		
B2	se indreapta eroarea materiala strecurata in fisierul CP, in sensul ca numarul corect al tarlalei este 68 si al parcelei Cc 3661, si nu tarla 68, parcela Cc 3361 , cum din eroare a fost scris	A1, A1.1
29626 / 28/09/2015		
Act Administrativ nr. 116/20612, din 26/08/2015 emis de PRIMARIA MUN.CAMPINA;		
B5	se noteaza actualizarea informatiilor cadastrale, in senul ca adresa imobilului este Campina, Aleea Luminii, nr 28, jud. Prahova	A1, A1.1
30916 / 12/10/2015		
Act Notarial nr. 4068, din 09/10/2015 emis de Savulescu Vasile;		
B6	se radiaza antecontractul de vanzare cumparare aut nr 3589/2015 NP Vasile Savulescu , interdictia de instrainare si grevare si ipoteca legala inscrite prin incheierea nr 28648/2015 de sub B3,4 ,C1,2 in baza c.v.c. aut nr4067/09.10.2015 NP Vasile Savulescu	A1, A1.1
B7	Intabulare, drept de PROPRIETATEcumparare ca bun comun, dobandit prin Conventie, cota actuala 1/1, cota initiala 1/1 1) GLONTARU MONICA 2) GLONTARU FLORIN	A1, A1.1
B8	se noteaza interdictiile de instrainare , grevare ,inchiriere , dezmembreare , alipire , demolare ,construire ,restructurare si amenajare 1) CEC BANK SA, CIF:361897	A1, A1.1
26832 / 16/10/2018		
Act Administrativ nr. 25345, din 03/10/2018 emis de PRIMARIA CAMPINA (; act administrativ nr 24401 din 17.09.2018, emis de BCPI CAMPNA);		
B9	se actualizeaza informatiile cadastrale conform documentatiei avizata	A1, A1.1

C. Partea III. SARCINI

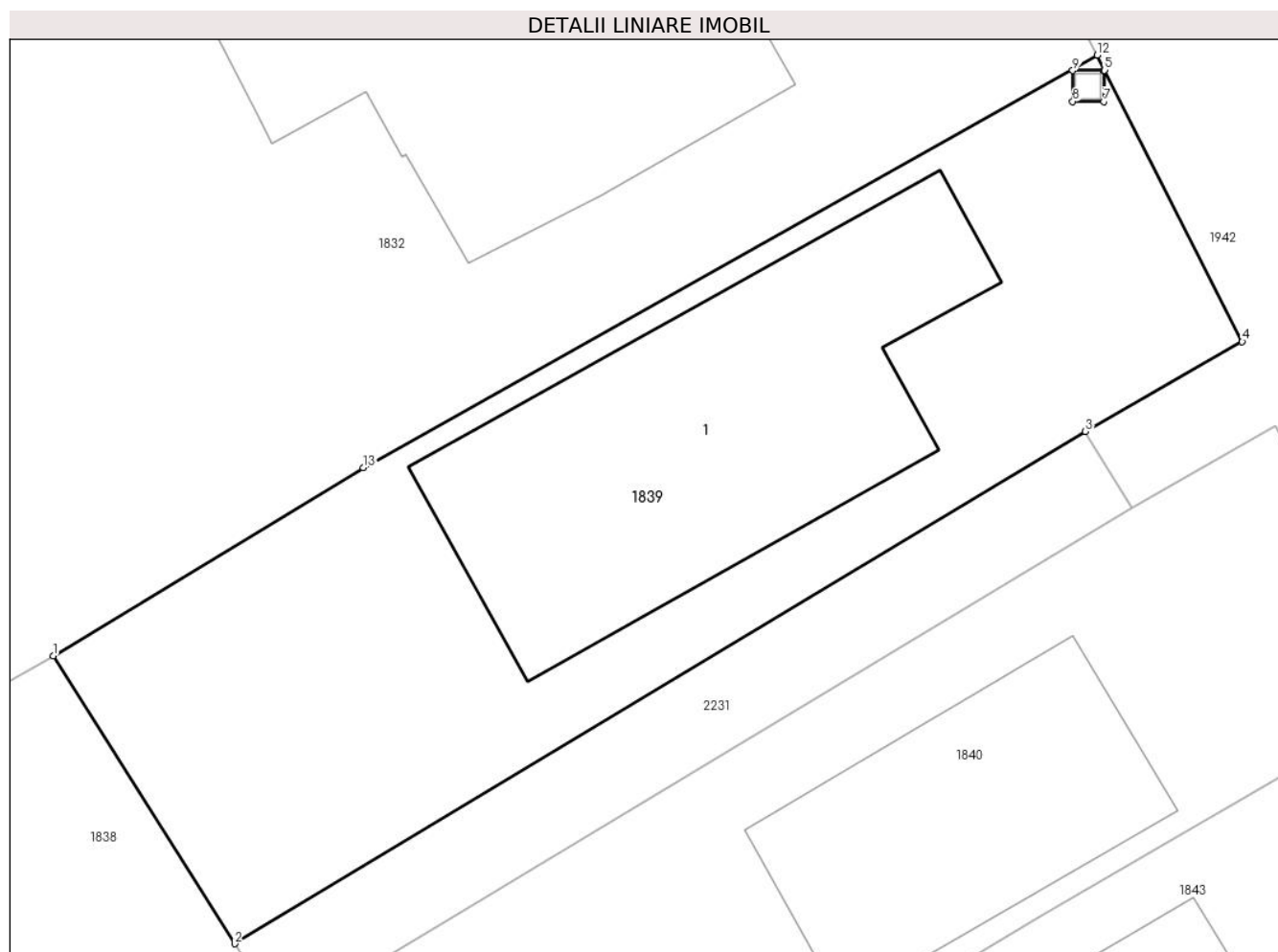
Inscrieri privind dezmembramentele dreptului de proprietate, drepturi reale de garanție și sarcini		Referințe
30916 / 12/10/2015		
Act Notarial nr. 4068, din 09/10/2015 emis de Savulescu Vasile;		
C2	Intabulare, drept de IPOTECA, Valoare:321300 LEI+ celelalte obligatii de plata aferente creditului 1) CEC BANK SA, CIF:361897	A1, A1.1

Anexa Nr. 1 La Partea I

Teren

Nr cadastral	Suprafața (mp)*	Observații / Referințe
23210	415	

* Suprafața este determinată în planul de proiecție Stereo 70.



Date referitoare la teren

Crt	Categorie folosință	Intravilan	Suprafața (mp)	Tarla	Parcelă	Nr. topo	Observații / Referințe
1	curți constructii	DA	415	68	3661	-	

Date referitoare la construcții

Crt	Număr	Destinație construcție	Supraf. (mp)	Situație juridică	Observații / Referințe
A1.1	23210-C1	construcții de locuinte	Din acte: 237 Masurata: 140	Cu acte	Nr. niveluri:2; S. construita la sol:140 mp; Su etaj mansardat=63.50mp, Sc =97.10mp, Sc desf P+Em-237.10mp

Lungime Segmente

1) Valorile lungimilor segmentelor sunt obținute din proiecție în plan.

Punct început	X / Y	Punct sfârșit	X / Y	Lungime segment (** (m)
---------------	-------	---------------	-------	-------------------------

Punct început	X / Y	Punct sfârșit	X / Y	Lungime segment (** (m)
1	557.419,093 404.395,065	2	557.424,977 404.385,728	11.036
2	557.424,977 404.385,728	3	557.452,557 404.402,341	32.197
3	557.452,557 404.402,341	4	557.457,642 404.405,254	5.86
4	557.457,642 404.405,254	5	557.453,186 404.414,059	9.868
5	557.453,186 404.414,059	6	557.453,15 404.414,042	0.04
6	557.453,15 404.414,042	7	557.453,15 404.413,046	0.996
7	557.453,15 404.413,046	8	557.452,149 404.413,046	1.001
8	557.452,149 404.413,046	9	557.452,149 404.414,047	1.001
9	557.452,149 404.414,047	10	557.453,15 404.414,047	1.001
10	557.453,15 404.414,047	11	557.453,184 404.414,064	0.038
11	557.453,184 404.414,064	12	557.452,94 404.414,546	0.54
12	557.452,94 404.414,546	13	557.429,144 404.401,163	27.301
13	557.429,144 404.401,163	1	557.419,093 404.395,065	11.756

** Lungimile segmentelor sunt determinate în planul de proiecție Stereo 70 și sunt rotunjite la 1 milimetru.

*** Distanța dintre puncte este formată din segmente cumulate ce sunt mai mici decât valoarea 1 milimetru.

**DATE DESPRE IMOBILUL NR. 1840**

Oficiul de Cadastru și Publicitate Imobiliară PRAHOVA
Biroul de Cadastru și Publicitate Imobiliară Câmpina

A. Partea I. Descrierea imobilului

TEREN Intravilan

Nr. CF vechi:2781(e:2781)

Nr. cadastral vechi:3410

Adresa: Loc. Câmpina, Al Luminii, Nr. 30A, Jud. Prahova

Nr. Crt	Nr cadastral Nr. topografic	Suprafața* (mp)	Observații / Referințe
A1	20583	839	Sector cadastral:14 Teren imprejmuit;

B. Partea II. Proprietari și acte

Inscrieri privitoare la dreptul de proprietate și alte drepturi reale		Referințe
2717 / 11/04/2006		
Donatie nr. 464, din 10/04/2006 emis de NP Ivan M;		
B1	Intabulare, drept de PROPRIETATE donatie, dobandit prin Conventie, cota actuala 1/1, cota initiala 1/1 1) MUNTEANU AUGUSTINA 2) MUNTEANU MARIAN-CRISTIAN, sotii ,ptr cota de 1/2; 3) RUSU FLAVIAN, cota de 1/2;	A1
1965 / 16/02/2007		
Certificat nr. CD686275, din 07/01/2006 emis de PRIMARIA CAMPINA;		
B4	se noteaza schimbarea numelui proprietarului de sub B-1 din RUSU AUGUSTINA in MUNTEANU AUGUSTINA(fosta RUSU)	A1

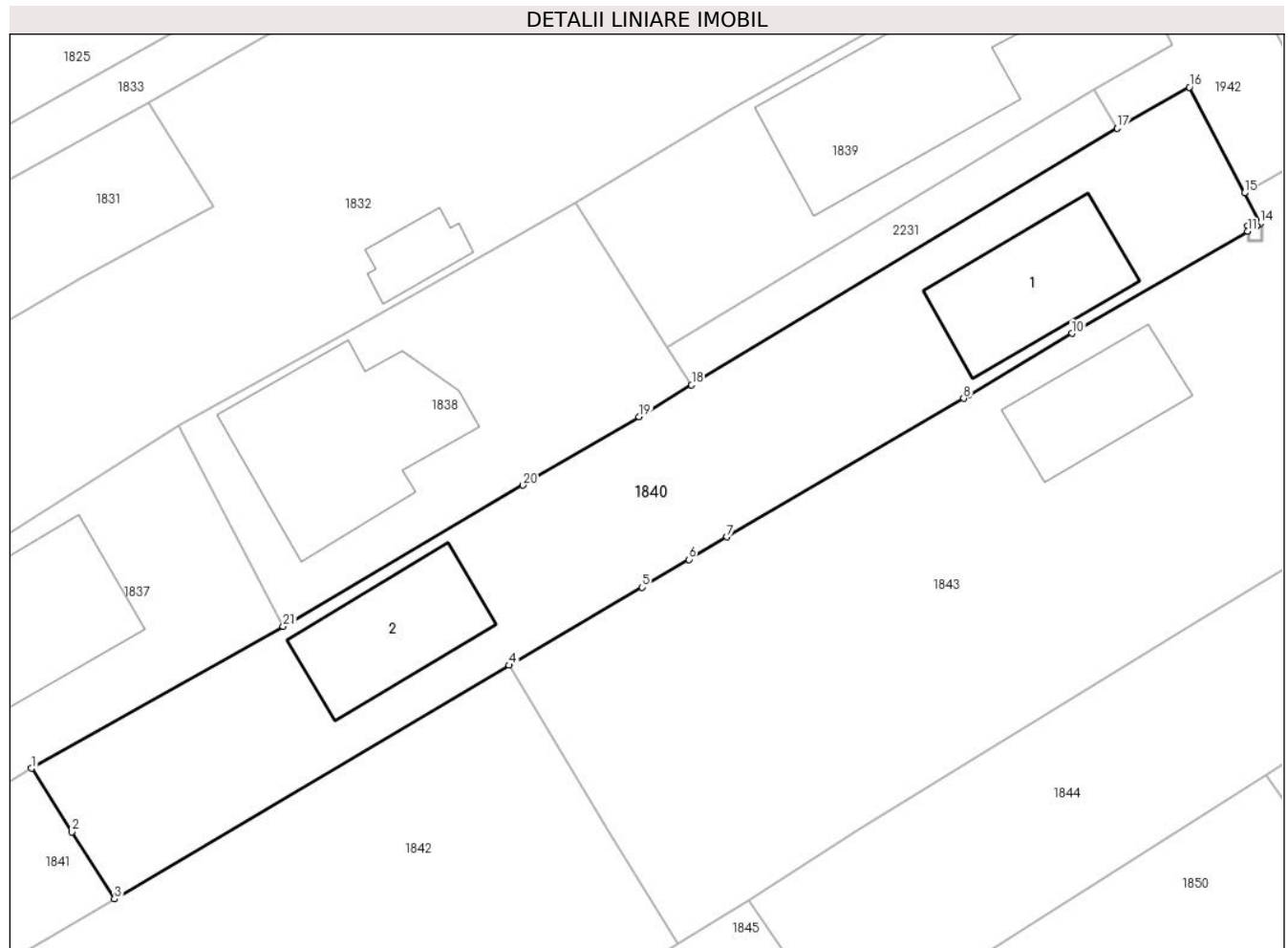
C. Partea III. SARCINI

Inscrieri privind dezmembramintele dreptului de proprietate, drepturi reale de garanție și sarcini		Referințe
3955 / 13/03/2013		
Act Notarial nr. 511, din 08/03/2013 emis de LUPU MARIA LUIZA;		
C2	se radiază ipoteca și interdicțiile de sub C1, în baza declarației aut.nr. 511/08.03.2013 NP Lupu Maria Luiza,	A1

Teren

Nr cadastral	Suprafața (mp)*	Observații / Referințe
20583	839	

* Suprafața este determinată în planul de proiecție Stereo 70.



Date referitoare la teren

Crt	Categorie folosință	Intravilan	Suprafața (mp)	Tarla	Parcelă	Nr. topo	Observații / Referințe
1	curți constructii	DA	839	68	3658	-	

Date referitoare la construcții

Crt	Număr	Destinație construcție	Supraf. (mp)	Situație juridică	Observații / Referințe
A1.1	20583-C1	construcții de locuințe	Din acte: 0 Masurata: 82	Fara acte	Nr. niveluri:2; S. construita la sol:82 mp;
A1.2	20583-C2	construcții de locuințe	Din acte: 0 Masurata: 74	Fara acte	Nr. niveluri:2; S. construita la sol:74 mp;

Lungime Segmente

1) Valorile lungimilor segmentelor sunt obținute din proiecție în plan.

Punct început	X / Y	Punct sfârșit	X / Y	Lungime segment (** (m))
1	557.383,932 404.358,588	2	557.386,542 404.354,477	4.87
3	557.389,293 404.350,145	4	557.414,779 404.365,235	29.618
5	557.423,377 404.370,251	6	557.426,385 404.372,052	3.506

Punct început	X / Y	Punct sfârșit	X / Y	Lungime segment (** (m))
2	557.386,542 404.354,477	3	557.389,293 404.350,145	5.132
4	557.414,779 404.365,235	5	557.423,377 404.370,251	9.954
6	557.426,385 404.372,052	7	557.428,853 404.373,506	2.864

Punct început	X / Y	Punct sfârșit	X / Y	Lungime segment (** (m)
7	557.428,853 404.373,506	8	557.444,142 404.382,449	17.712
9	557.444,463 404.382,641	10	557.451,143 404.386,641	7.786
11	557.462,478 404.393,243	12	557.462,478 404.393,588	0.345
13	557.463,065 404.393,588	14	557.463,307 404.393,73	0.281
15	557.462,279 404.395,698	16	557.458,714 404.402,529	7.705
17	557.454,065 404.399,864	18	557.426,564 404.383,314	32.097
19	557.423,172 404.381,272	20	557.415,667 404.376,851	8.71
21	557.400,189 404.367,732	1	557.383,932 404.358,588	18.652

Punct început	X / Y	Punct sfârșit	X / Y	Lungime segment (** (m)
8	557.444,142 404.382,449	9	557.444,463 404.382,641	0.374
10	557.451,143 404.386,641	11	557.462,478 404.393,243	13.117
12	557.462,478 404.393,588	13	557.463,065 404.393,588	0.587
14	557.463,307 404.393,73	15	557.462,279 404.395,698	2.22
16	557.458,714 404.402,529	17	557.454,065 404.399,864	5.359
18	557.426,564 404.383,314	19	557.423,172 404.381,272	3.959
20	557.415,667 404.376,851	21	557.400,189 404.367,732	17.965

** Lungimile segmentelor sunt determinate în planul de proiecție Stereo 70 și sunt rotunjite la 1 milimetru.

*** Distanța dintre puncte este formată din segmente cumulate ce sunt mai mici decât valoarea 1 milimetru.

**DATE DESPRE IMOBILUL NR. 1841**

Oficiul de Cadastru și Publicitate Imobiliară PRAHOVA
Biroul de Cadastru și Publicitate Imobiliară Câmpina

A. Partea I. Descrierea imobilului

TEREN Intravilan

Adresa: Loc. Câmpina, Bdul Carol I, Nr. 180, Jud. Prahova

Nr. Crt	Nr cadastral Nr. topografic	Suprafața* (mp)	Observații / Referințe
A1		Din acte: 892 Masurata: 697	Sector cadastral:14 Teren imprejmuit;

B. Partea II. Proprietari și acte

Inscrieri privitoare la dreptul de proprietate și alte drepturi reale	Referințe
/	
Act Notarial nr. 4206, din 03/09/1990 emis de NOTARIATUL DE STAT LOCAL CIMPINA (ACT DE PARTAJ VOLUNTAR;);	
B1	A1
Intabulare, drept de PROPRIETATE, dobandit prin lesire Din Indiviziune, cota actuala 1/1, cota initiala 1/1 1) CÎRSTIAN MARIA	

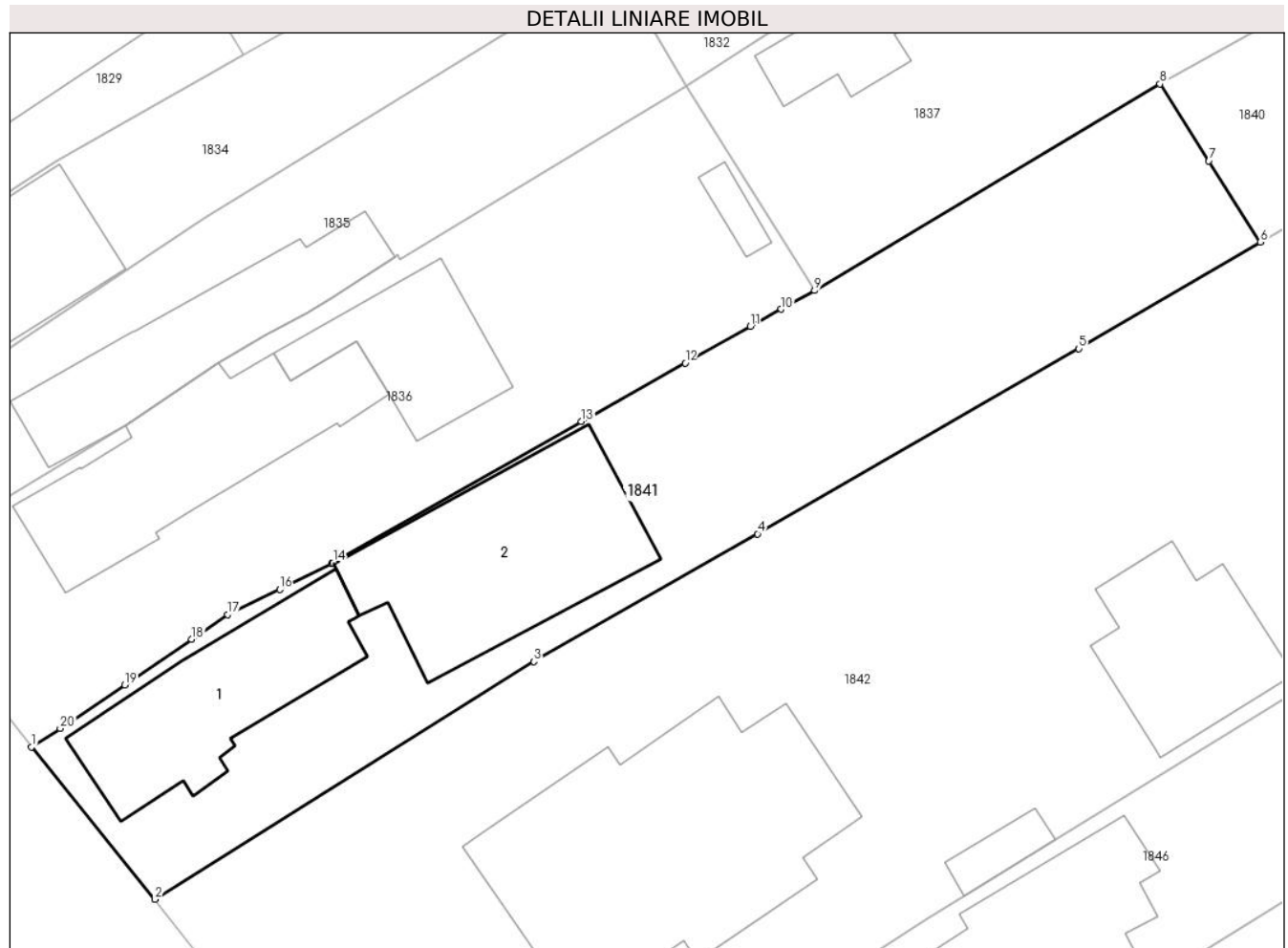
C. Partea III. SARCINI .

Inscrieri privind dezmembramintele dreptului de proprietate, drepturi reale de garanție și sarcini	Referințe
NU SUNT	

Teren

Nr cadastral	Suprafaţa (mp)*	Observații / Referințe
	Din acte: 892 Masurata: 697	

* Suprafața este determinată în planul de proiecție Stereo 70.



Date referitoare la teren

Crt	Categorie folosință	Intra vilan	Suprafața (mp)	Tarla	Parcelă	Nr. topo	Observații / Referințe
1	curți constructii	DA	416	68	3659	-	
2	arabil	DA	281	68	3659	-	

Date referitoare la construcții

Crt	Număr	Destinație construcție	Supraf. (mp)	Situație juridică	Observații / Referințe
A1.1	-C1	construcții de locuințe	Din acte: 0 Masurata: 86	Fara acte	Nr. niveluri:1; S. construita la sol:86 mp;
A1.2	-C2	construcții de locuințe	Din acte: 0 Masurata: 118	Fara acte	Nr. niveluri:2; S. construita la sol:118 mp;

Lungime Segmente

1) Valorile lungimilor segmentelor sunt obținute din proiecție în plan.

Punct început	X / Y	Punct sfârșit	X / Y	Lungime segment (** (m)
1	557.323,663 404.323,185	2	557.330,259 404.315,039	10.482

Punct început	X / Y	Punct sfârșit	X / Y	Lungime segment (** (m)
2	557.330,259 404.315,039	3	557.350,494 404.327,744	23.893
3	557.350,494 404.327,744	4	557.362,437 404.334,559	13.751
4	557.362,437 404.334,559	5	557.379,583 404.344,454	19.796
5	557.379,583 404.344,454	6	557.389,293 404.350,145	11.255
6	557.389,293 404.350,145	7	557.386,542 404.354,477	5.132
7	557.386,542 404.354,477	8	557.383,932 404.358,588	4.87
8	557.383,932 404.358,588	9	557.365,485 404.347,556	21.494
9	557.365,485 404.347,556	10	557.363,699 404.346,559	2.045
10	557.363,699 404.346,559	11	557.362,057 404.345,635	1.884
11	557.362,057 404.345,635	12	557.358,574 404.343,677	3.996
12	557.358,574 404.343,677	13	557.353,031 404.340,553	6.363
13	557.353,031 404.340,553	14	557.339,76 404.333,009	15.265
14	557.339,76 404.333,009	15	557.339,682 404.332,96	0.092
15	557.339,682 404.332,96	16	557.336,922 404.331,592	3.08
16	557.336,922 404.331,592	17	557.334,139 404.330,247	3.091
17	557.334,139 404.330,247	18	557.332,22 404.328,936	2.324
18	557.332,22 404.328,936	19	557.328,648 404.326,478	4.336
19	557.328,648 404.326,478	20	557.325,197 404.324,166	4.154
20	557.325,197 404.324,166	1	557.323,663 404.323,185	1.821

** Lungimile segmentelor sunt determinate în planul de proiecție Stereo 70 și sunt rotunjite la 1 milimetru.

*** Distanța dintre puncte este formată din segmente cumulate ce sunt mai mici decât valoarea 1 milimetru.

**DATE DESPRE IMOBILUL NR. 1842**

Oficiul de Cadastru și Publicitate Imobiliară PRAHOVA
Biroul de Cadastru și Publicitate Imobiliară Câmpina

A. Partea I. Descrierea imobilului

TEREN Intravilan

Adresa: Loc. Câmpina, Bdul Carol I, Nr. 178, Jud. Prahova

Nr. Crt	Nr cadastral Nr. topografic	Suprafața* (mp)	Observații / Referințe
A1	27668	Din acte: 2.292 Masurata: 2.137	Sector cadastral:14 Teren imprejmuit;

Construcții

Crt	Nr cadastral Nr. topografic	Adresa	Observații / Referințe
A1.1	27668-C1	Loc. Câmpina, Bdul Carol I, Nr. 178, Jud. Prahova	Nr. niveluri:2; S. construita la sol:194 mp; CASA DE LOCUIT SI CABINET MEDICAL P+E=325.00 MP, SC BECI=53.25 MP, S BLCON=5.00 MP
A1.2	27668-C2	Loc. Câmpina, Bdul Carol I, Nr. 178, Jud. Prahova	Nr. niveluri:1; S. construita la sol:71 mp; ANEXA

B. Partea II. Proprietari și acte

Inscrieri privitoare la dreptul de proprietate și alte drepturi reale		Referințe
2453 / 14/02/2017		
Act Notarial nr. 2031, din 11/05/1990 emis de NOTAR DE STAT (; act administrativ nr 13 din 13.06.1990, emis de PRIMARIA CAMPINA);		
B1	Intabulare, drept de PROPRIETATEpartaj, dobandit prin Conventie, cota actuala 1/1, cota initiala 1/1 1) PAPAHAGI CONSTANTIN-DORIN 2) PAPAHAGI VIORICA-DANIELA	A1, A1.1, A1.2

C. Partea III. SARCINI .

Inscrieri privind dezmembramintele dreptului de proprietate, drepturi reale de garanție și sarcini	Referințe
NU SUNT	

Anexa Nr. 1 La Partea I

Teren

Nr cadastral	Suprafața (mp)*	Observații / Referințe
27668	Din acte: 2.292 Masurata: 2.137	

* Suprafața este determinată în planul de proiecție Stereo 70.

DETALII LINIARE IMOBIL



Date referitoare la teren

Crt	Categorie folosință	Intra vilan	Suprafața (mp)	Tarla	Parcelă	Nr. topo	Observații / Referințe
1	curți constructii	DA	1.075	68	3657	-	
2	arabil	DA	1.062	68	3657	-	

Date referitoare la construcții

Crt	Număr	Destinație construcție	Supraf. (mp)	Situație juridică	Observații / Referințe
A1.1	27668-C1	construcții de locuințe	Din acte: 0 Masurata: 194	Cu acte	Nr. niveluri:2; S. construita la sol:194 mp; CASA DE LOCUIT SI CABINET MEDICAL P+E=325.00 MP, SC BECI=53.25 MP, S BLCON=5.00 MP
A1.2	27668-C2	construcții anexa	Din acte: 0 Masurata: 71	Cu acte	Nr. niveluri:1; S. construita la sol:71 mp; ANEXA
A1.3	27668-C3	construcții anexa	Din acte: 0 Masurata: 12	Fara acte	Nr. niveluri:1; S. construita la sol:12 mp;

Lungime Segmente

1) Valorile lungimilor segmentelor sunt obținute din proiecție în plan.

Punct început	X / Y	Punct sfârșit	X / Y	Lungime segment (** (m)
---------------	-------	---------------	-------	-------------------------

Punct început	X / Y	Punct sfârșit	X / Y	Lungime segment (** (m)
1	557.344,92 404.296,578	2	557.350,726 404.300,382	6.941
2	557.350,726 404.300,382	3	557.360,098 404.306,525	11.206
3	557.360,098 404.306,525	4	557.365,861 404.310,301	6.89
4	557.365,861 404.310,301	5	557.368,031 404.311,724	2.595
5	557.368,031 404.311,724	6	557.371,508 404.314,002	4.157
6	557.371,508 404.314,002	7	557.373,441 404.315,197	2.273
7	557.373,441 404.315,197	8	557.378,363 404.318,239	5.786
8	557.378,363 404.318,239	9	557.392,699 404.327,099	16.853
9	557.392,699 404.327,099	10	557.396,579 404.329,427	4.525
10	557.396,579 404.329,427	11	557.400,127 404.331,66	4.192
11	557.400,127 404.331,66	12	557.405,357 404.334,866	6.134
12	557.405,357 404.334,866	13	557.425,703 404.347,271	23.829
13	557.425,703 404.347,271	14	557.421,205 404.354,581	8.583
14	557.421,205 404.354,581	15	557.414,779 404.365,235	12.442
15	557.414,779 404.365,235	16	557.389,293 404.350,145	29.618
16	557.389,293 404.350,145	17	557.379,583 404.344,454	11.255
17	557.379,583 404.344,454	18	557.362,437 404.334,559	19.796
18	557.362,437 404.334,559	19	557.350,494 404.327,744	13.751
19	557.350,494 404.327,744	20	557.330,259 404.315,039	23.893
20	557.330,259 404.315,039	1	557.344,92 404.296,578	23.574

** Lungimile segmentelor sunt determinate în planul de proiecție Stereo 70 și sunt rotunjite la 1 milimetru.

*** Distanța dintre puncte este formată din segmente cumulate ce sunt mai mici decât valoarea 1 milimetru.

**DATE DESPRE IMOBILUL NR. 1843**

Oficiul de Cadastru și Publicitate Imobiliară PRAHOVA
Biroul de Cadastru și Publicitate Imobiliară Câmpina

A. Partea I. Descrierea imobilului

TEREN Intravilan

Nr. CF vechi:11775
Nr. cadastral vechi:12235

Adresa: Loc. Câmpina, Al Luminii, Nr. 32, Jud. Prahova

Nr. Crt	Nr cadastral Nr. topografic	Suprafața* (mp)	Observații / Referințe
A1	23636	Din acte: 2.293 Masurata: 2.161	Sector cadastral:14 Teren imprejmuit;

Construcții

Crt	Nr cadastral Nr. topografic	Adresa	Observații / Referințe
A1.1	23636-C1	Loc. Câmpina, Al Luminii, Nr. 32, Jud. Prahova	Nr. niveluri:1; S. construita la sol:60 mp; CASA DE LOCUIT

B. Partea II. Proprietari și acte

Inscrieri privitoare la dreptul de proprietate și alte drepturi reale	Referințe	
9771 / 16/06/2010		
Partaj Judiciar nr. 1403/1404, din 16/06/1990 emis de NOT DE STAT LOCAL CAMPINA;		
B1	Intabulare, drept de PROPRIETATEpartaj si construire, dobandit prin Conventie, cota actuala 1/2, cota initiala 1/2 1) RADUTA JEANA	A1, A1.1
Certificat Mostenitor nr. 1894, din 20/12/1993 emis de NOT DE STAT LOCAL CAMPINA;		
B2	Intabulare, drept de PROPRIETATEmostenire, dobandit prin Succesiune, cota actuala 1/2, cota initiala 1/2 1) RADUTA ALINA IOANA	A1, A1.1

C. Partea III. SARCINI .

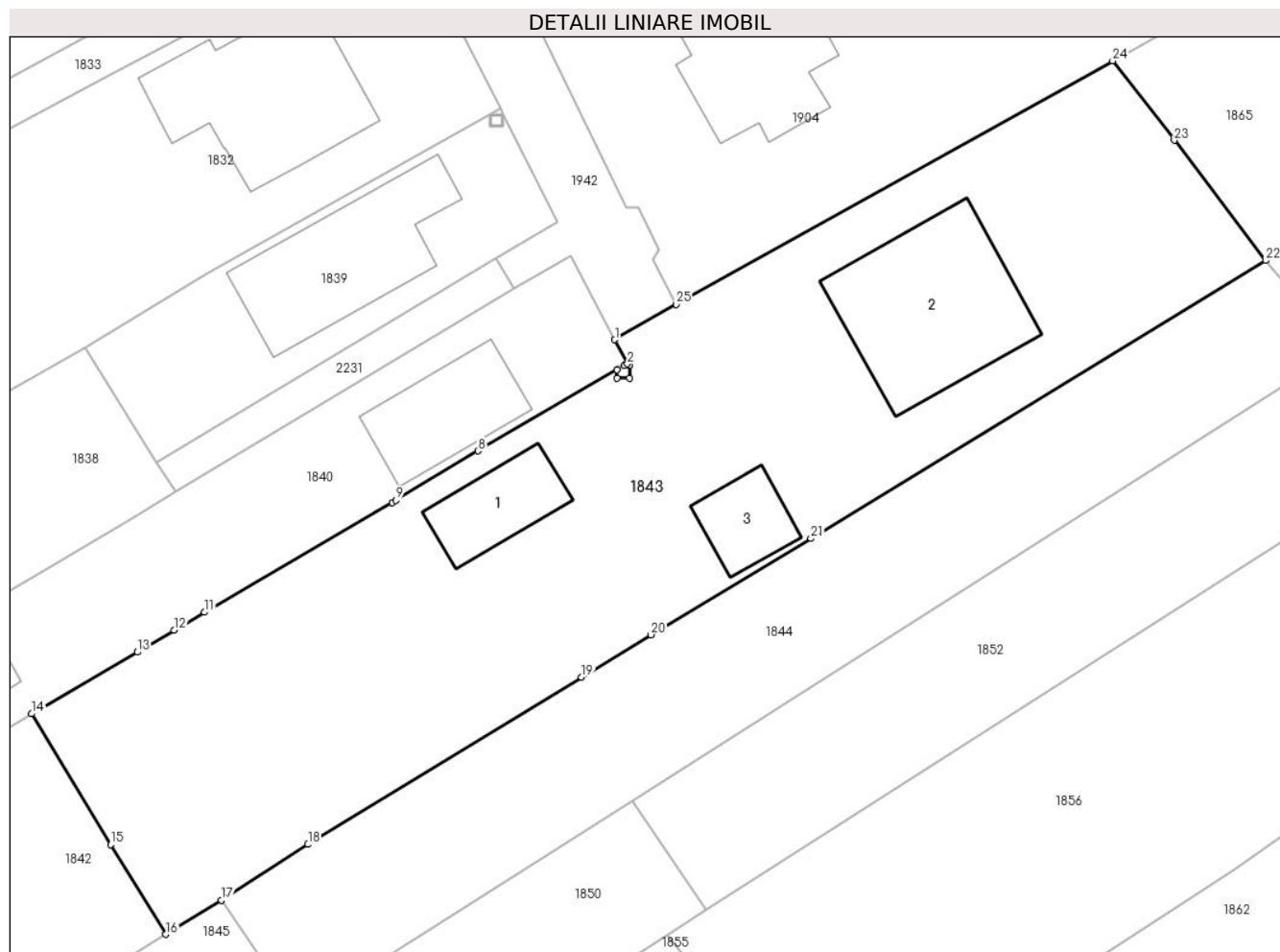
Inscrieri privind dezmembramintele dreptului de proprietate, drepturi reale de garanție și sarcini	Referințe
NU SUNT	

Anexa Nr. 1 La Partea I

Teren

Nr cadastral	Suprafața (mp)*	Observații / Referințe
23636	Din acte: 2.293 Masurata: 2.161	

* Suprafața este determinată în planul de proiecție Stereo 70.



Date referitoare la teren

Crt	Categorie folosință	Intra vilan	Suprafața (mp)	Tarla	Parcelă	Nr. topo	Observații / Referințe
1	curți constructii	DA	1.318	68	3657	-	
2	arabil	DA	843	68	3657	-	

Date referitoare la construcții

Crt	Număr	Destinație construcție	Supraf. (mp)	Situație juridică	Observații / Referințe
A1.1	23636-C1	construcții de locuințe	Din acte: 0 Masurata: 60	Cu acte	Nr. niveluri:1; S. construita la sol:60 mp; CASA DE LOCUIT
A1.2	23636-C2	construcții de locuințe	Din acte: 0 Masurata: 173	Fara acte	Nr. niveluri:2; S. construita la sol:173 mp;
A1.3	23636-C3	construcții anexa	Din acte: 0 Masurata: 45	Fara acte	Nr. niveluri:1; S. construita la sol:45 mp;

Lungime Segmente

1) Valorile lungimilor segmentelor sunt obținute din proiecție în plan.

Punct început	X / Y	Punct sfârșit	X / Y	Lungime segment (** (m)	Punct început	X / Y	Punct sfârșit	X / Y	Lungime segment (** (m)
---------------	-------	---------------	-------	-------------------------	---------------	-------	---------------	-------	-------------------------

Punct început	X / Y	Punct sfârșit	X / Y	Lungime segment (** (m)
1	557.462,279 404.395,698	2	557.463,307 404.393,73	2.22
3	557.463,065 404.393,588	4	557.463,479 404.393,588	0.414
5	557.463,479 404.392,587	6	557.462,478 404.392,587	1.001
7	557.462,478 404.393,243	8	557.451,143 404.386,641	13.117
9	557.444,463 404.382,641	10	557.444,142 404.382,449	0.374
11	557.428,853 404.373,506	12	557.426,385 404.372,052	2.864
13	557.423,377 404.370,251	14	557.414,779 404.365,235	9.954
15	557.421,205 404.354,581	16	557.425,703 404.347,271	8.583
17	557.430,254 404.350,053	18	557.437,284 404.354,595	8.37
19	557.459,576 404.368,222	20	557.465,23 404.371,667	6.621
21	557.478,258 404.379,508	22	557.515,309 404.402,156	43.425
23	557.507,857 404.411,943	24	557.502,839 404.418,423	8.196
25	557.467,284 404.398,587	1	557.462,279 404.395,698	5.779

Punct început	X / Y	Punct sfârșit	X / Y	Lungime segment (** (m)
2	557.463,307 404.393,73	3	557.463,065 404.393,588	0.281
4	557.463,479 404.393,588	5	557.463,479 404.392,587	1.001
6	557.462,478 404.392,587	7	557.462,478 404.393,243	0.656
8	557.451,143 404.386,641	9	557.444,463 404.382,641	7.786
10	557.444,142 404.382,449	11	557.428,853 404.373,506	17.712
12	557.426,385 404.372,052	13	557.423,377 404.370,251	3.506
14	557.414,779 404.365,235	15	557.421,205 404.354,581	12.442
16	557.425,703 404.347,271	17	557.430,254 404.350,053	5.334
18	557.437,284 404.354,595	19	557.459,576 404.368,222	26.127
20	557.465,23 404.371,667	21	557.478,258 404.379,508	15.206
22	557.515,309 404.402,156	23	557.507,857 404.411,943	12.301
24	557.502,839 404.418,423	25	557.467,284 404.398,587	40.714

** Lungimile segmentelor sunt determinate în planul de proiecție Stereo 70 și sunt rotunjite la 1 milimetru.

*** Distanța dintre puncte este formată din segmente cumulate ce sunt mai mici decât valoarea 1 milimetru.

**DATE DESPRE IMOBILUL NR. 1844**

Oficiul de Cadastru și Publicitate Imobiliară PRAHOVA
Biroul de Cadastru și Publicitate Imobiliară Câmpina

A. Partea I. Descrierea imobilului

TEREN Intravilan

Adresa: Loc. Câmpina, Bdul Carol I, Nr. 176D, Jud. Prahova

Nr. Crt	Nr cadastral Nr. topografic	Suprafața* (mp)	Observații / Referințe
A1	24704	Din acte: 1.414 Masurata: 1.034	Sector cadastral:14 Teren imprejmuit;

B. Partea II. Proprietari și acte

Inscrieri privitoare la dreptul de proprietate și alte drepturi reale		Referințe
9144 / 25/06/2012		
Act Notarial nr. 2113, din 21/06/2012 emis de DRAGOMIR ROMELIA;		
B1	Se infiinteaza cartea funciara 24704 a imobilului cu numarul cadastral 24704/Câmpina, rezultat din dezmembrarea imobilului cu numarul cadastral 1405 (identificator electronic 24692) in scris in cartea funciara 1899 (identificator electronic 24692);	A1
Contract De Vanzare-Cumparare nr. 2093, din 12/07/2001 emis de NP Ivan Mihaela- Savulescu Vasile;		
B2	Intabulare, drept de PROPRIETATEcumparare ca bun comun, dobandit prin Conventie, cota actuala 1/1, cota initiala 1/1 1) ADAM IOAN 2) ADAM DIANA LORELA	A1
Act Administrativ nr. 702, din 06/06/2012 emis de OCPI PH;		
B3	se noteaza din oficiu propunerea dezmembrarii imobilului, <i>OBSERVATII: pozitie transcrisa din CF 24692/Câmpina, in scrisa prin incheierea nr. 8068 din 06/06/2012;</i>	A1

C. Partea III. SARCINI .

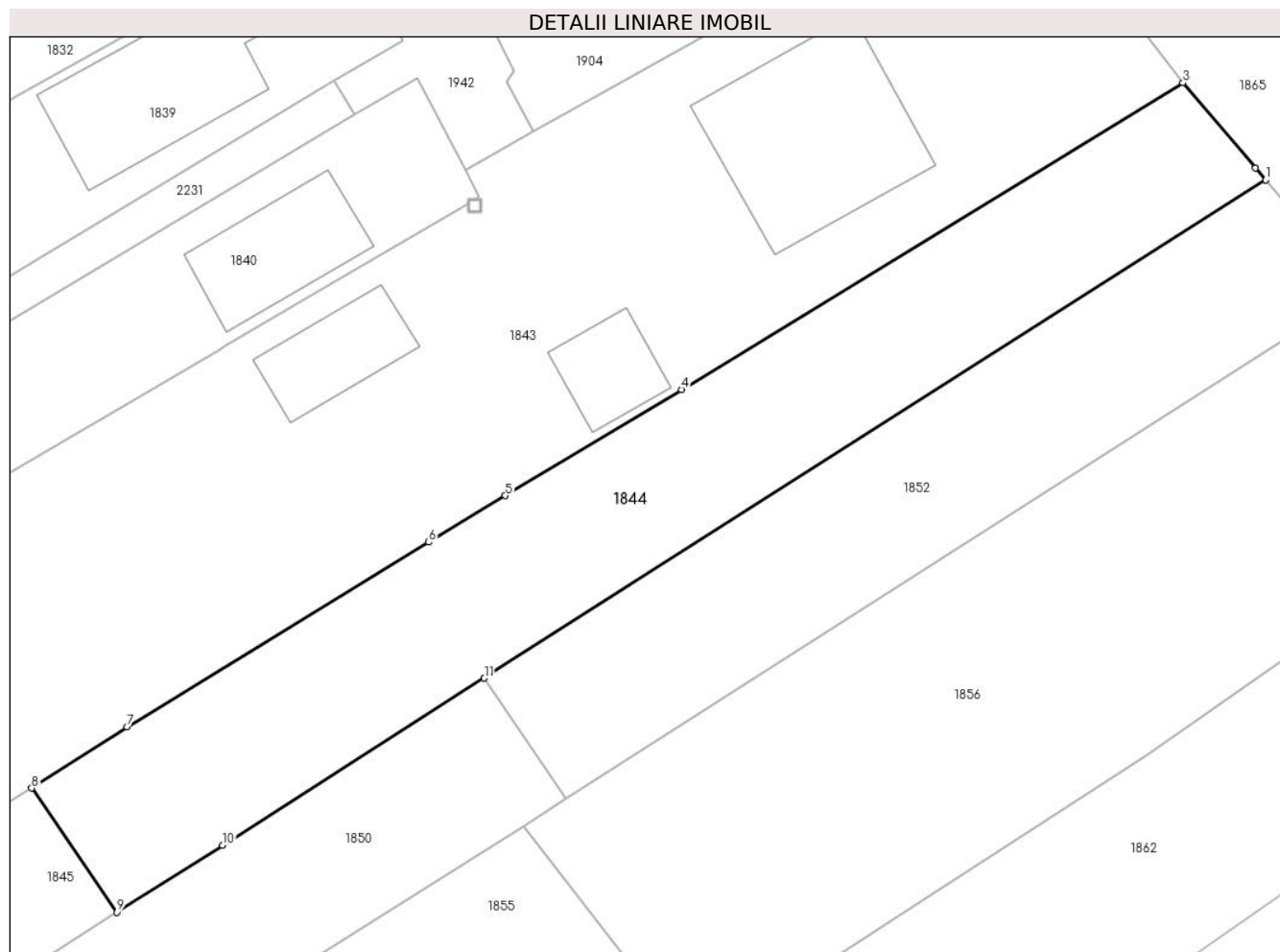
Inscrieri privind dezmembramintele dreptului de proprietate, drepturi reale de garanție și sarcini	Referințe
NU SUNT	

Anexa Nr. 1 La Partea I

Teren

Nr cadastral	Suprafața (mp)*	Observații / Referințe
24704	Din acte: 1.414 Masurata: 1.034	

* Suprafața este determinată în planul de proiecție Stereo 70.



Date referitoare la teren

Crt	Categorie folosință	Intra vilan	Suprafața (mp)	Tarla	Parcelă	Nr. topo	Observații / Referințe
1	arabil	DA	1.034	68	3655, 3656	-	

Lungime Segmente

1) Valorile lungimilor segmentelor sunt obținute din proiecție în plan.

Punct început	X / Y	Punct sfârșit	X / Y	Lungime segment (** (m)
1	557.521,419 404.394,975	2	557.520,669 404.395,853	1.155
2	557.520,669 404.395,853	3	557.515,309 404.402,156	8.274
3	557.515,309 404.402,156	4	557.478,258 404.379,508	43.425
4	557.478,258 404.379,508	5	557.465,23 404.371,667	15.206
5	557.465,23 404.371,667	6	557.459,576 404.368,222	6.621

Punct început	X / Y	Punct sfârșit	X / Y	Lungime segment (** (m)
6	557.459,576 404.368,222	7	557.437,284 404.354,595	26.127
7	557.437,284 404.354,595	8	557.430,254 404.350,053	8.37
8	557.430,254 404.350,053	9	557.436,53 404.340,882	11.113
9	557.436,53 404.340,882	10	557.444,349 404.345,837	9.257
10	557.444,349 404.345,837	11	557.463,699 404.358,174	22.948
11	557.463,699 404.358,174	1	557.521,419 404.394,975	68.454

** Lungimile segmentelor sunt determinate în planul de proiecție Stereo 70 și sunt rotunjite la 1 milimetru.

*** Distanța dintre puncte este formată din segmente cumulate ce sunt mai mici decât valoarea 1 milimetru.

**DATE DESPRE IMOBILUL NR. 1845**

Oficiul de Cadastru și Publicitate Imobiliară PRAHOVA
Biroul de Cadastru și Publicitate Imobiliară Câmpina

A. Partea I. Descrierea imobilului

TEREN Intravilan

Adresa: Loc. Câmpina, Bdul Carol I, Nr. 176C, Jud. Prahova

Nr. Crt	Nr cadastral Nr. topografic	Suprafața* (mp)	Observații / Referințe
A1	24703	Din acte: 1.414 Masurata: 400	Sector cadastral:14 Teren imprejmuit;

B. Partea II. Proprietari și acte

Inscrieri privitoare la dreptul de proprietate și alte drepturi reale		Referințe
9144 / 25/06/2012		
Act Notarial nr. 2113, din 21/06/2012 emis de DRAGOMIR ROMELIA;		
B1	Se infiinteaza cartea funciara 24703 a imobilului cu numarul cadastral 24703/Câmpina, rezultat din dezmembrarea imobilului cu numarul cadastral 1405 (identificator electronic 24692) inscris in cartea funciara 1899 (identificator electronic 24692);	A1
Act Administrativ nr. 702, din 06/06/2012 emis de OCPI PH;		
B3	se noteaza din oficiu propunerea dezmembrarii imobilului, <i>OBSERVATII: pozitie transcrisa din CF 24692/Câmpina, inscrisa prin incheierea nr. 8068 din 06/06/2012;</i>	A1
9145 / 25/06/2012		
Act Notarial nr. 2113, din 21/06/2012 emis de DRAGOMIR ROMELIA;		
B4	Intabulare, drept de PROPRIETATE, dobandit prin Conventie, cota actuala 1/1, cota initiala 1/1 1) LACATUS MIHAIL EMANUEL 2) LACATUS ANCA	A1

C. Partea III. SARCINI

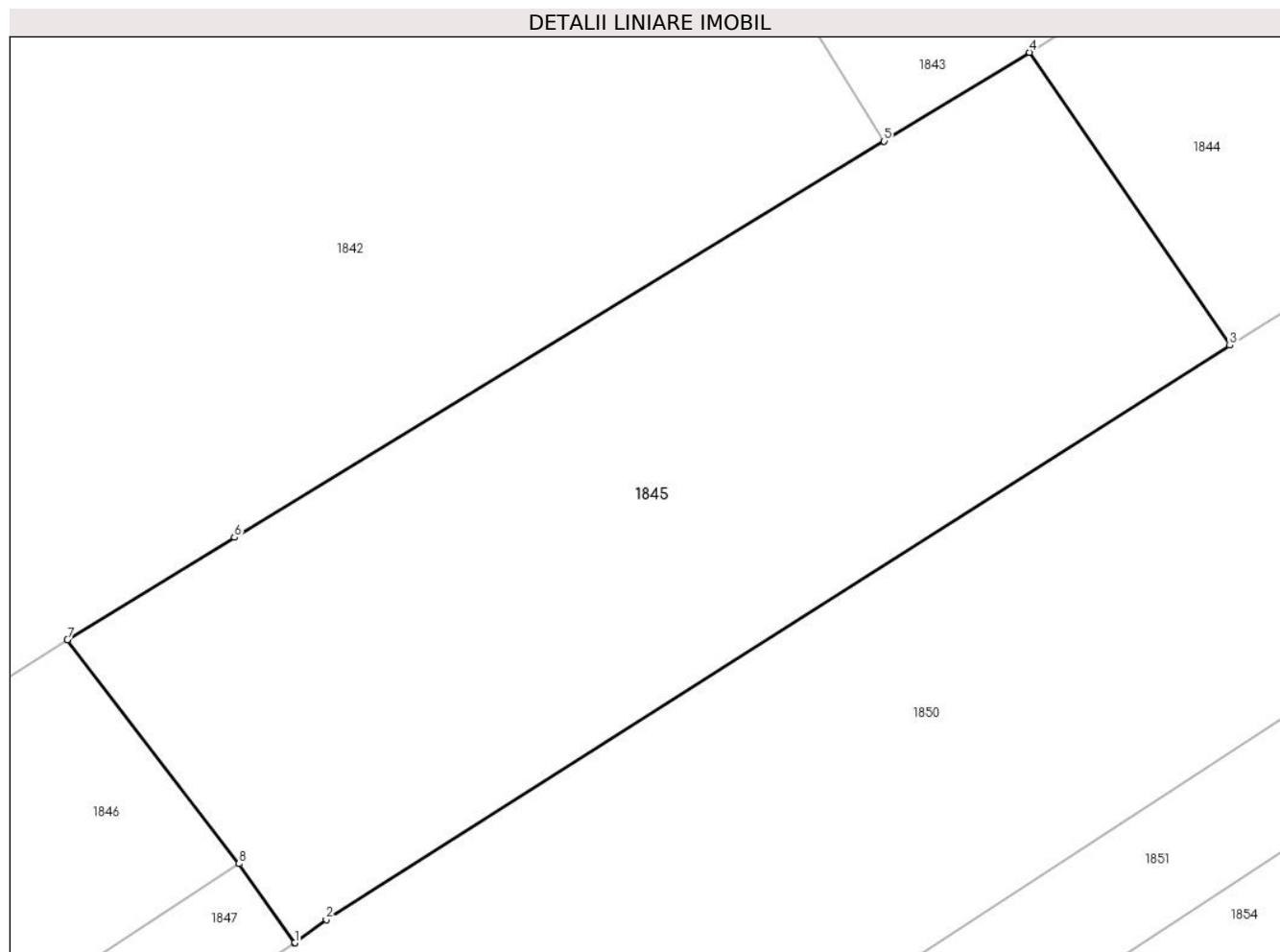
Inscrieri privind dezmembramintele dreptului de proprietate, drepturi reale de garanție și sarcini		Referințe
9144 / 25/06/2012		
Act Notarial nr. 2113, din 21/06/2012 emis de DRAGOMIR ROMELIA;		
C1	se noteaza servitute de trecere auto si pietonal asupra imobilului lot 1 ,fond aservit in favoarea lotului 2 cu nr cadastral 24704	A1

Anexa Nr. 1 La Partea I

Teren

Nr cadastral	Suprafața (mp)*	Observații / Referințe
24703	Din acte: 1.414 Masurata: 400	

* Suprafața este determinată în planul de proiecție Stereo 70.



Date referitoare la teren

Crt	Categorie folosință	Intravilan	Suprafața (mp)	Tarla	Parcelă	Nr. topo	Observații / Referințe
1	arabil	DA	400	68	3655, 3656	-	

Lungime Segmente

1) Valorile lungimilor segmentelor sunt obținute din proiecție în plan.

Punct început	X / Y	Punct sfârșit	X / Y	Lungime segment (** (m)
1	557.407,244 404.322,172	2	557.408,23 404.322,898	1.224
2	557.408,23 404.322,898	3	557.436,53 404.340,882	33.531
3	557.436,53 404.340,882	4	557.430,254 404.350,053	11.113
4	557.430,254 404.350,053	5	557.425,703 404.347,271	5.334
5	557.425,703 404.347,271	6	557.405,357 404.334,866	23.829

Punct început	X / Y	Punct sfârșit	X / Y	Lungime segment (** (m)
6	557.405,357 404.334,866	7	557.400,127 404.331,66	6.134
7	557.400,127 404.331,66	8	557.405,503 404.324,648	8.836
8	557.405,503 404.324,648	9	557.407,24 404.322,177	3.02
9	557.407,24 404.322,177	1	557.407,244 404.322,172	0.006

** Lungimile segmentelor sunt determinate în planul de proiecție Stereo 70 și sunt rotunjite la 1 milimetru.

*** Distanța dintre puncte este formată din segmente cumulate ce sunt mai mici decât valoarea 1 milimetru.

**DATE DESPRE IMOBILUL NR. 1846**

Oficiul de Cadastru și Publicitate Imobiliară PRAHOVA
Biroul de Cadastru și Publicitate Imobiliară Câmpina

A. Partea I. Descrierea imobilului

TEREN Intravilan

Nr. CF vechi:1897
Nr. cadastral vechi:1427

Adresa: Loc. Câmpina, Bdul Carol I, Nr. 176, Jud. Prahova

Nr. Crt	Nr cadastral Nr. topografic	Suprafața* (mp)	Observații / Referințe
A1	27216	348	Sector cadastral:14 Teren imprejmuit;

Construcții

Crt	Nr cadastral Nr. topografic	Adresa	Observații / Referințe
A1.1	27216-C1	Loc. Câmpina, Bdul Carol I, Nr. 176, Jud. Prahova	Nr. niveluri:1; S. construita la sol:101 mp; S. construita desfasurata:101 mp;

B. Partea II. Proprietari și acte

Inscrieri privitoare la dreptul de proprietate și alte drepturi reale		Referințe
2340 / 24/06/2004		
Contract De Vanzare-Cumparare nr. 3370, din 22/06/2004 emis de NP IVAN MIHAELA;		
B1	Intabulare, drept de PROPRIETATEcumparare ca bun propriu, dobandit prin Conventie, cota actuala 1/1, cota initiala 1/1 1) LACATUS MIHAIL EMANUEL <i>OBSERVATII: (provenita din conversia CF 1897)</i>	A1, A1.1

C. Partea III. SARCINI .

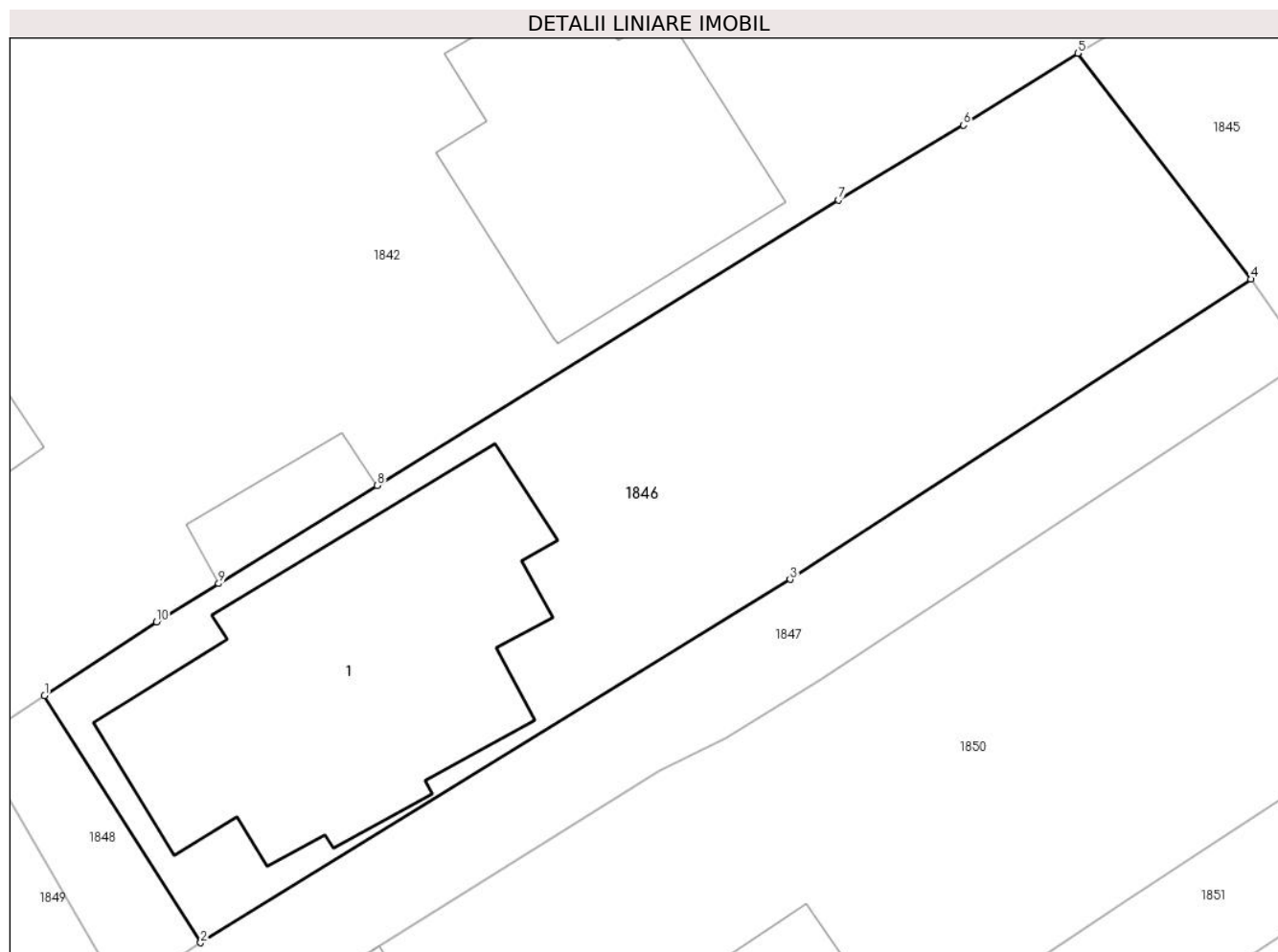
Inscrieri privind dezmembramintele dreptului de proprietate, drepturi reale de garanție și sarcini	Referințe
NU SUNT	

Anexa Nr. 1 La Partea I

Teren

Nr cadastral	Suprafața (mp)*	Observații / Referințe
27216	348	

* Suprafața este determinată în planul de proiecție Stereo 70.



Date referitoare la teren

Crt	Categorie folosință	Intra vilan	Suprafața (mp)	Tarla	Parcelă	Nr. topo	Observații / Referințe
1	curți constructii	DA	348	68	3654, 3653	-	

Date referitoare la construcții

Crt	Număr	Destinație construcție	Supraf. (mp)	Situație juridică	Observații / Referințe
A1.1	27216-C1	construcții de locuințe	Din acte: 0 Masurata: 101	Cu acte	Nr. niveluri:1; S. construita la sol:101 mp; S. construita desfasurata:101 mp;

Lungime Segmente

1) Valorile lungimilor segmentelor sunt obținute din proiecție în plan.

Punct început	X / Y	Punct sfârșit	X / Y	Lungime segment (** (m)
1	557.368,031 404.311,724	2	557.372,88 404.304,047	9.08
2	557.372,88 404.304,047	3	557.391,191 404.315,329	21.508
3	557.391,191 404.315,329	4	557.405,503 404.324,648	17.079

Punct început	X / Y	Punct sfârșit	X / Y	Lungime segment (** (m)
4	557.405,503 404.324,648	5	557.400,127 404.331,66	8.836
5	557.400,127 404.331,66	6	557.396,579 404.329,427	4.192
6	557.396,579 404.329,427	7	557.392,699 404.327,099	4.525
7	557.392,699 404.327,099	8	557.378,363 404.318,239	16.853
8	557.378,363 404.318,239	9	557.373,441 404.315,197	5.786
9	557.373,441 404.315,197	10	557.371,508 404.314,002	2.273
10	557.371,508 404.314,002	1	557.368,031 404.311,724	4.157

** Lungimile segmentelor sunt determinate în planul de proiecție Stereo 70 și sunt rotunjite la 1 milimetru.

*** Distanța dintre puncte este formată din segmente cumulate ce sunt mai mici decât valoarea 1 milimetru.

**DATE DESPRE IMOBILUL NR. 1847**

Oficiul de Cadastru și Publicitate Imobiliară PRAHOVA
Biroul de Cadastru și Publicitate Imobiliară Câmpina

A. Partea I. Descrierea imobilului

TEREN Intravilan

Nr. CF vechi:1898
Nr. cadastral vechi:1406

Adresa: Loc. Câmpina, Bdul Carol I, Nr. 230, Jud. Prahova

Nr. Crt	Nr cadastral Nr. topografic	Suprafața* (mp)	Observații / Referințe
A1	27218	203	Sector cadastral:14 Teren imprejmuit;

B. Partea II. Proprietari și acte

Inscrieri privitoare la dreptul de proprietate și alte drepturi reale		Referințe
2340 / 24/06/2004		
Contract De Vanzare-Cumparare nr. 3370, din 22/06/2004 emis de NP IVAN MIHAELA;		
B1	Intabulare, drept de PROPRIETATEcumparare ca bun propriu, dobandit prin Conventie, cota actuala 1/2, cota initiala 1/2 1) LACATUS MIHAIL EMANUEL <i>OBSERVATII: (provenita din conversia CF 1898)</i>	A1
B2	Intabulare, drept de PROPRIETATEcumparare ca bun comun, dobandit prin Conventie, cota actuala 1/2, cota initiala 1/2 1) ADAM IOAN 2) ADAM DIANA LORELAI <i>OBSERVATII: (provenita din conversia CF 1898)</i>	A1

C. Partea III. SARCINI .

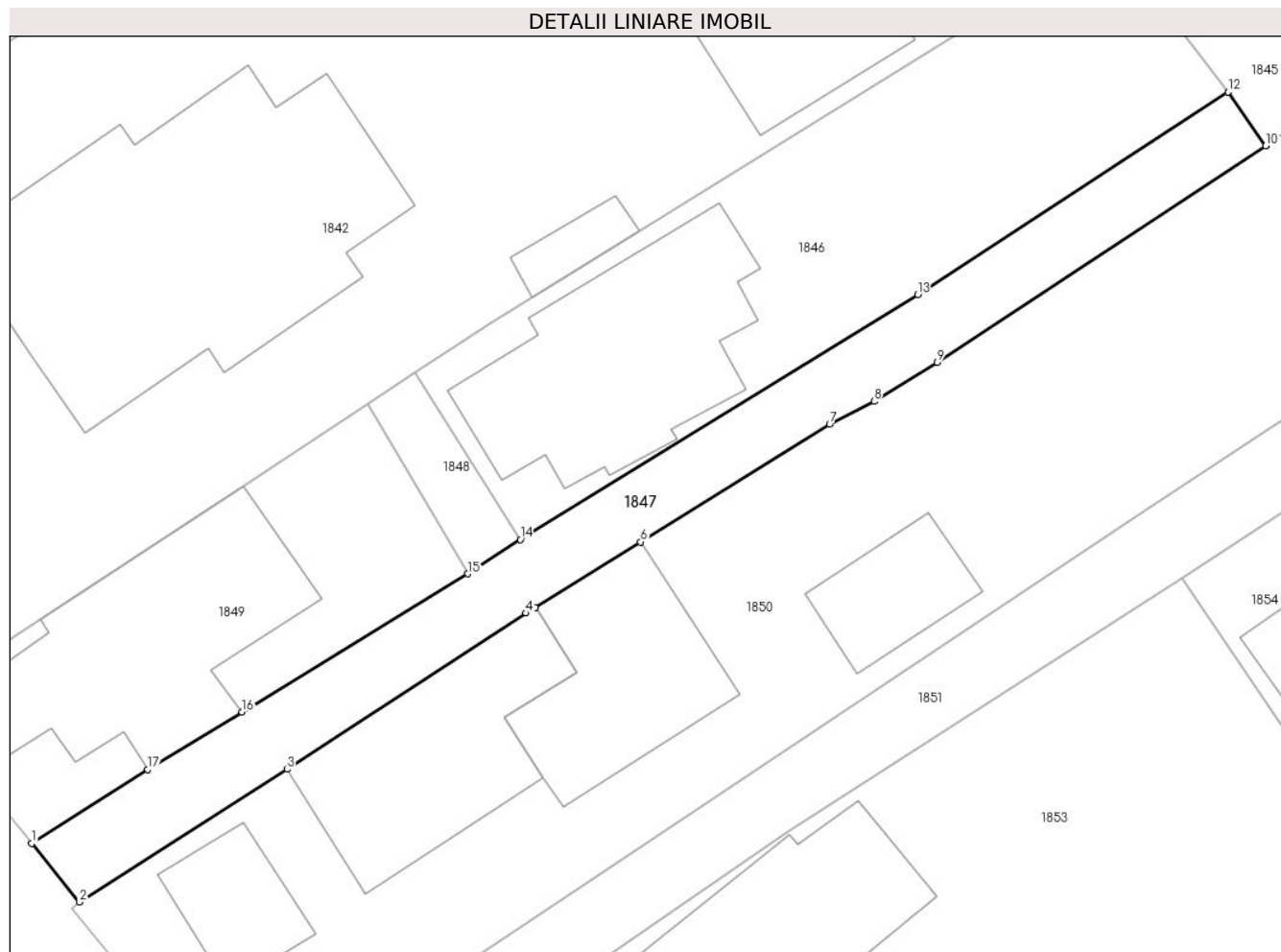
Inscrieri privind dezmembramintele dreptului de proprietate, drepturi reale de garanție și sarcini	Referințe
NU SUNT	

Anexa Nr. 1 La Partea I

Teren

Nr cadastral	Suprafața (mp)*	Observații / Referințe
27218	203	

* Suprafața este determinată în planul de proiecție Stereo 70.



Date referitoare la teren

Crt	Categorie folosință	Intravilan	Suprafața (mp)	Tarla	Parcelă	Nr. topo	Observații / Referințe
1	drum	DA	203	68	3654, 3652	-	

Lungime Segmente

1) Valorile lungimilor segmentelor sunt obținute din proiecție în plan.

Punct început	X / Y	Punct sfârșit	X / Y	Lungime segment (** (m)
1	557.350,347 404.290,047	2	557.352,544 404.287,35	3.479
2	557.352,544 404.287,35	3	557.362,114 404.293,465	11.357
3	557.362,114 404.293,465	4	557.373,142 404.300,651	13.163
4	557.373,142 404.300,651	5	557.373,562 404.300,912	0.494
5	557.373,562 404.300,912	6	557.378,418 404.303,936	5.721

Punct început	X / Y	Punct sfârşit	X / Y	Lungime segment (** (m)
6	557.378,418 404.303,936	7	557.387,136 404.309,364	10.27
7	557.387,136 404.309,364	8	557.389,19 404.310,407	2.304
8	557.389,19 404.310,407	9	557.392,096 404.312,202	3.416
9	557.392,096 404.312,202	10	557.407,244 404.322,172	18.135
10	557.407,244 404.322,172	11	557.407,24 404.322,177	0.006
11	557.407,24 404.322,177	12	557.405,503 404.324,648	3.02
12	557.405,503 404.324,648	13	557.391,191 404.315,329	17.079
13	557.391,191 404.315,329	14	557.372,88 404.304,047	21.508
14	557.372,88 404.304,047	15	557.370,461 404.302,467	2.889
15	557.370,461 404.302,467	16	557.360,048 404.296,104	12.203
16	557.360,048 404.296,104	17	557.355,695 404.293,447	5.1
17	557.355,695 404.293,447	1	557.350,347 404.290,047	6.337

** Lungimile segmentelor sunt determinate în planul de proiecţie Stereo 70 şi sunt rotunjite la 1 milimetru.

*** Distanţa dintre puncte este formată din segmente cumulate ce sunt mai mici decât valoarea 1 milimetru.

**DATE DESPRE IMOBILUL NR. 1848**

Oficiul de Cadastru și Publicitate Imobiliară PRAHOVA
Biroul de Cadastru și Publicitate Imobiliară Câmpina

A. Partea I. Descrierea imobilului

TEREN Intravilan

Nr. CF vechi:1899
Nr. cadastral vechi:1407

Adresa: Loc. Câmpina, Bdul Carol I, Nr. 176B, Jud. Prahova

Nr. Crt	Nr cadastral Nr. topografic	Suprafața* (mp)	Observații / Referințe
A1	27246	25	Sector cadastral:14 Teren imprejmuit;

B. Partea II. Proprietari și acte

Inscrieri privitoare la dreptul de proprietate și alte drepturi reale	Referințe
2111 / 08/06/2004	
Contract De Vanzare-Cumparare nr. 2093, din 12/07/2001 emis de BNP IVAN MIHAELA - SAVULESCU VASILE;	
B1	A1
Intabulare, drept de PROPRIETATEcumparare ca bun comun, dobandit prin Conventie, cota actuala 1/1, cota initiala 1/1	
1) ADAM IOAN	
2) ADAM DIANA LORELAJ	
OBSERVATII: (provenita din conversia CF 1899)	

C. Partea III. SARCINI .

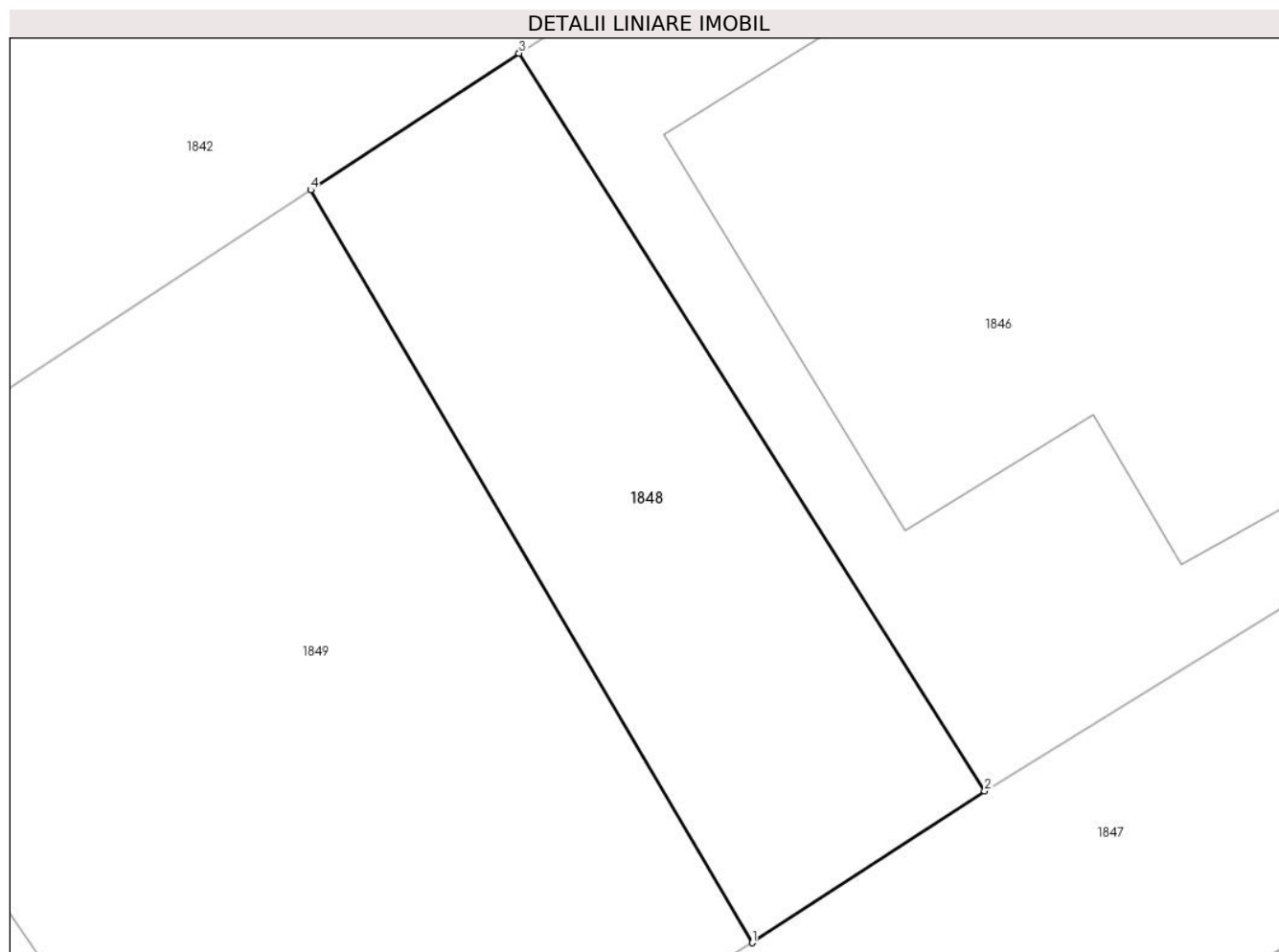
Inscrieri privind dezmembramintele dreptului de proprietate, drepturi reale de garanție și sarcini	Referințe
NU SUNT	

Anexa Nr. 1 La Partea I

Teren

Nr cadastral	Suprafața (mp)*	Observații / Referințe
27246	25	

* Suprafața este determinată în planul de proiecție Stereo 70.



Date referitoare la teren

Crt	Categorie folosință	Intra vilan	Suprafața (mp)	Tarla	Parcelă	Nr. topo	Observații / Referințe
1	drum	DA	25	68	3654	-	

Lungime Segmente

1) Valorile lungimilor segmentelor sunt obținute din proiecție în plan.

Punct început	X / Y	Punct sfârșit	X / Y	Lungime segment (** (m)
1	557.370,461 404.302,467	2	557.372,88 404.304,047	2.889
2	557.372,88 404.304,047	3	557.368,031 404.311,724	9.08
3	557.368,031 404.311,724	4	557.365,861 404.310,301	2.595
4	557.365,861 404.310,301	1	557.370,461 404.302,467	9.085

** Lungimile segmentelor sunt determinate în planul de proiecție Stereo 70 și sunt rotunjite la 1 milimetru.

***** Distanţa dintre puncte este formată din segmente cumulate ce sunt mai mici decât valoarea 1 milimetru.**

**DATE DESPRE IMOBILUL NR. 1849**

Oficiul de Cadastru și Publicitate Imobiliară PRAHOVA
Biroul de Cadastru și Publicitate Imobiliară Câmpina

A. Partea I. Descrierea imobilului

TEREN Intravilan

Adresa: Loc. Câmpina, Bdul Carol I, Nr. 176A, Jud. Prahova

Nr. Crt	Nr cadastral Nr. topografic	Suprafața* (mp)	Observații / Referințe
A1		Din acte: 205 Masurata: 212	Sector cadastral:14 Teren imprejmuit;

Construcții

Crt	Nr cadastral Nr. topografic	Adresa	Observații / Referințe
A1.1	-C1	Loc. Câmpina, Bdul Carol I, Nr. 176A, Jud. Prahova	Nr. niveluri:2; S. construita la sol:110 mp;

B. Partea II. Proprietari și acte

Inscrieri privitoare la dreptul de proprietate și alte drepturi reale		Referințe
/		
Act Notarial nr. 608, din 18/02/1997 emis de BN MUSAT MARGARIT-SAVULESCU VASILE-IVAN MIHAELA (CONTRACT DE VANZARE-CUMPARARE;);		
B1	Intabulare, drept de PROPRIETATE, dobandit prin Conventie, cota actuala 1/1, cota initiala 1/1 1) ADAM GH. IOAN 2) ADAM DIANA-LORELA	A1, A1.1

C. Partea III. SARCINI .

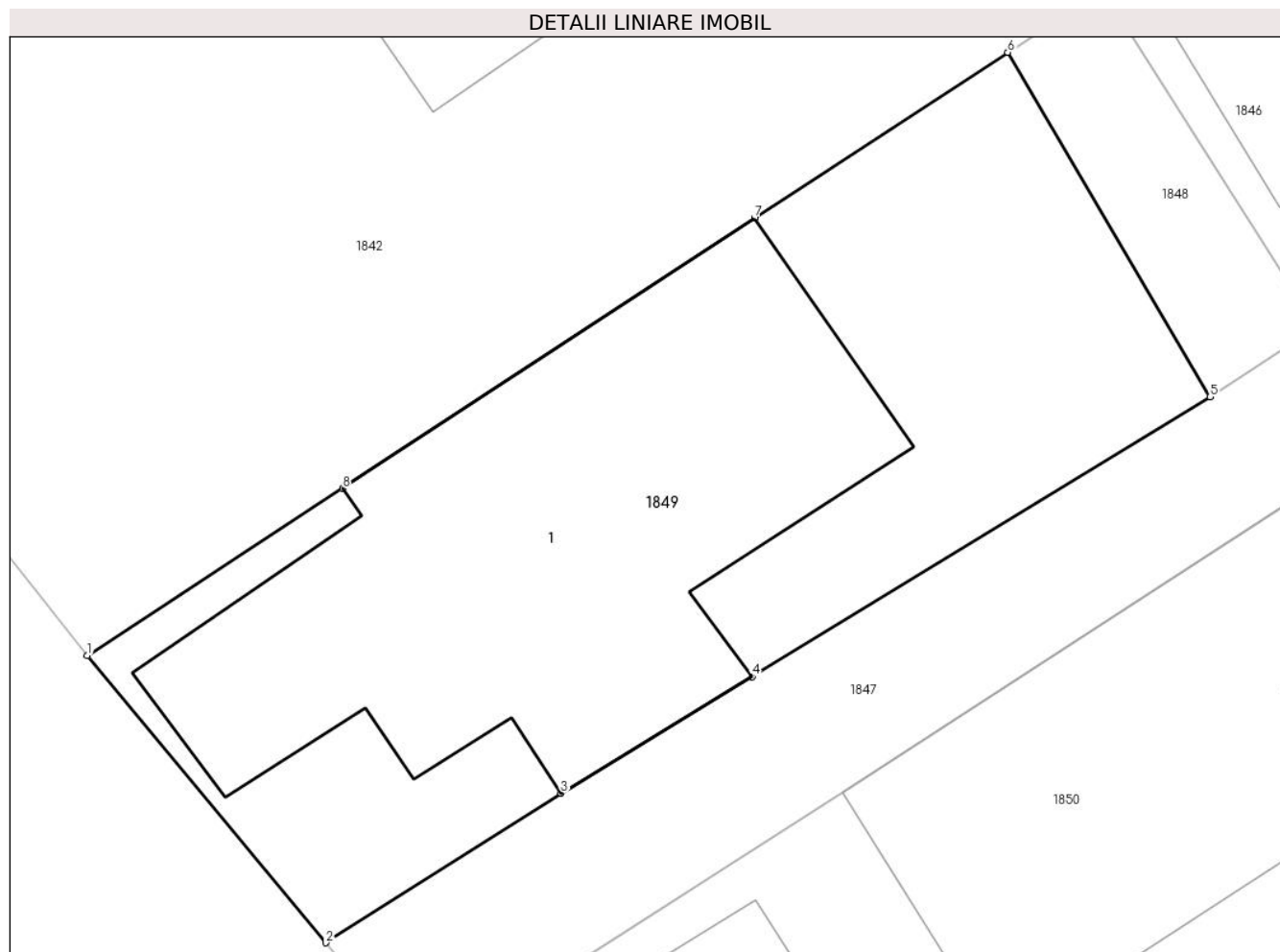
Inscrieri privind dezmembramintele dreptului de proprietate, drepturi reale de garanție și sarcini	Referințe
NU SUNT	

Anexa Nr. 1 La Partea I

Teren

Nr cadastral	Suprafața (mp)*	Observații / Referințe
	Din acte: 205 Masurata: 212	

* Suprafața este determinată în planul de proiecție Stereo 70.



Date referitoare la teren

Crt	Categorie folosință	Intravilan	Suprafața (mp)	Tarla	Parcelă	Nr. topo	Observații / Referințe
1	curți constructii	DA	212	68	3652	-	

Date referitoare la construcții

Crt	Număr	Destinație construcție	Supraf. (mp)	Situație juridică	Observații / Referințe
A1.1	-C1	construcții de locuințe	Din acte: 0 Masurata: 110	Cu acte	Nr. niveluri:2; S. construita la sol:110 mp;

Lungime Segmente

1) Valorile lungimilor segmentelor sunt obținute din proiecție în plan.

Punct început	X / Y	Punct sfârșit	X / Y	Lungime segment (** (m)
1	557.344,92 404.296,578	2	557.350,347 404.290,047	8.492
2	557.350,347 404.290,047	3	557.355,695 404.293,447	6.337
3	557.355,695 404.293,447	4	557.360,048 404.296,104	5.1

Punct început	X / Y	Punct sfârșit	X / Y	Lungime segment (** (m)
4	557.360,048 404.296,104	5	557.370,461 404.302,467	12.203
5	557.370,461 404.302,467	6	557.365,861 404.310,301	9.085
6	557.365,861 404.310,301	7	557.360,098 404.306,525	6.89
7	557.360,098 404.306,525	8	557.350,726 404.300,382	11.206
8	557.350,726 404.300,382	1	557.344,92 404.296,578	6.941

** Lungimile segmentelor sunt determinate în planul de proiecție Stereo 70 și sunt rotunjite la 1 milimetru.

*** Distanța dintre puncte este formată din segmente cumulate ce sunt mai mici decât valoarea 1 milimetru.

**DATE DESPRE IMOBILUL NR. 1850**

Oficiul de Cadastru și Publicitate Imobiliară PRAHOVA
Biroul de Cadastru și Publicitate Imobiliară Câmpina

A. Partea I. Descrierea imobilului

TEREN Intravilan

Adresa: Loc. Câmpina, Bdul Carol I, Nr. 174, Jud. Prahova

Nr. Crt	Nr cadastral Nr. topografic	Suprafața* (mp)	Observații / Referințe
A1		1.469	Sector cadastral:14 Teren imprejmuit;

B. Partea II. Proprietari și acte

Inscrieri privitoare la dreptul de proprietate și alte drepturi reale		Referințe
/		
Act Normativ nr. 7, din 13/03/1996 emis de PARLAMENTUL ROMANIEI (LEGE;);		
B1	Intabulare, drept de PROPRIETATE, dobandit prin Lege, cota actuala 1/1, cota initiala 1/1 1) NEIDENTIFICAT NEIDENTIFICAT	A1
B2	Se noteaza PROPRIETAR NEIDENTIFICAT - conform art.13, alin. 15 din Legea 7/1996	A1

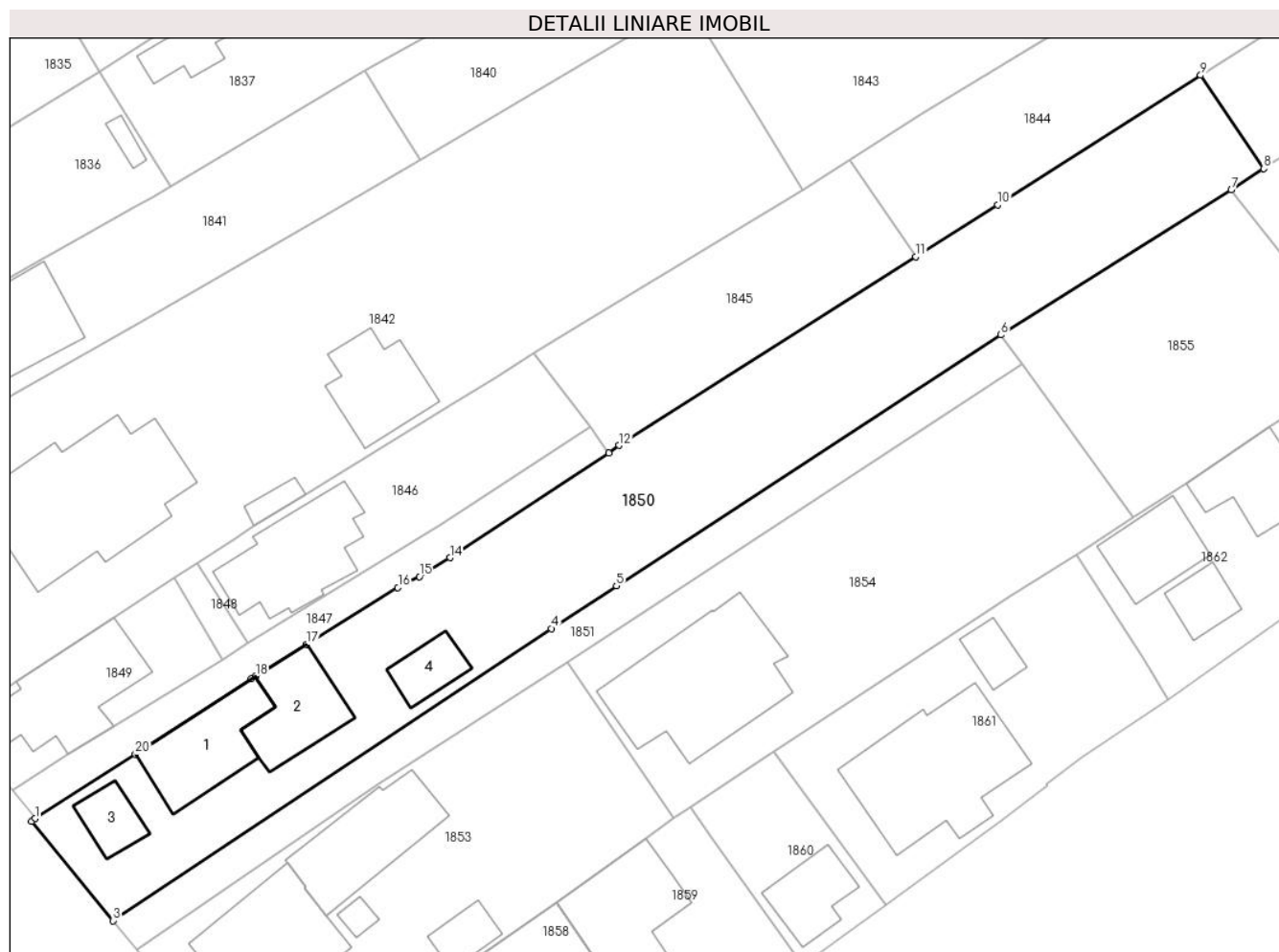
C. Partea III. SARCINI .

Inscrieri privind dezmembramintele dreptului de proprietate, drepturi reale de garanție și sarcini	Referințe
NU SUNT	

Teren

Nr cadastral	Suprafața (mp)*	Observații / Referințe
	1.469	

* Suprafața este determinată în planul de proiecție Stereo 70.



Date referitoare la teren

Crt	Categorie folosință	Intravilan	Suprafața (mp)	Tarla	Parcelă	Nr. topo	Observații / Referințe
1	curți constructii	DA	721	68	3651, 3650	-	
2	livada	DA	748	68	3650	-	

Date referitoare la construcții

Crt	Număr	Destinație construcție	Supraf. (mp)	Situație juridică	Observații / Referințe
A1.1	-C1	construcții de locuințe	Din acte: 0 Masurata: 80	Fara acte	Nr. niveluri:2; S. construita la sol:80 mp;
A1.2	-C2	construcții de locuințe	Din acte: 0 Masurata: 68	Fara acte	Nr. niveluri:1; S. construita la sol:68 mp;
A1.3	-C3	construcții anexa	Din acte: 0 Masurata: 29	Fara acte	Nr. niveluri:1; S. construita la sol:29 mp;
A1.4	-C4	construcții anexa	Din acte: 0 Masurata: 30	Fara acte	Nr. niveluri:1; S. construita la sol:30 mp;

Lungime Segmente

1) Valorile lungimilor segmentelor sunt obținute din proiecție în plan.

Punct început	X / Y	Punct sfârșit	X / Y	Lungime segment (** (m)
---------------	-------	---------------	-------	-------------------------

Punct început	X / Y	Punct sfârșit	X / Y	Lungime segment (** (m)
1	557.352,544 404.287,35	2	557.352,204 404.287,082	0.433
2	557.352,204 404.287,082	3	557.359,966 404.277,602	12.252
3	557.359,966 404.277,602	4	557.401,761 404.305,457	50.227
4	557.401,761 404.305,457	5	557.407,975 404.309,511	7.419
5	557.407,975 404.309,511	6	557.444,648 404.333,441	43.79
6	557.444,648 404.333,441	7	557.466,613 404.347,25	25.945
7	557.466,613 404.347,25	8	557.469,713 404.349,276	3.703
8	557.469,713 404.349,276	9	557.463,699 404.358,174	10.74
9	557.463,699 404.358,174	10	557.444,349 404.345,837	22.948
10	557.444,349 404.345,837	11	557.436,53 404.340,882	9.257
11	557.436,53 404.340,882	12	557.408,23 404.322,898	33.531
12	557.408,23 404.322,898	13	557.407,244 404.322,172	1.224
13	557.407,244 404.322,172	14	557.392,096 404.312,202	18.135
14	557.392,096 404.312,202	15	557.389,19 404.310,407	3.416
15	557.389,19 404.310,407	16	557.387,136 404.309,364	2.304
16	557.387,136 404.309,364	17	557.378,418 404.303,936	10.27
17	557.378,418 404.303,936	18	557.373,562 404.300,912	5.721
18	557.373,562 404.300,912	19	557.373,142 404.300,651	0.494
19	557.373,142 404.300,651	20	557.362,114 404.293,465	13.163
20	557.362,114 404.293,465	1	557.352,544 404.287,35	11.357

** Lungimile segmentelor sunt determinate în planul de proiecție Stereo 70 și sunt rotunjite la 1 milimetru.

*** Distanța dintre puncte este formată din segmente cumulate ce sunt mai mici decât valoarea 1 milimetru.

**DATE DESPRE IMOBILUL NR. 1851**

Oficiul de Cadastru și Publicitate Imobiliară PRAHOVA
Biroul de Cadastru și Publicitate Imobiliară Câmpina

A. Partea I. Descrierea imobilului

TEREN Intravilan

Nr. CF vechi:9827

Nr. cadastral vechi:11445

Adresa: Loc. Câmpina, Bdul Carol I, Jud. Prahova

Nr. Crt	Nr cadastral Nr. topografic	Suprafața* (mp)	Observații / Referințe
A1	22682	349	Sector cadastral:14 Teren neimprejmuit;

B. Partea II. Proprietari și acte

Inscrieri privitoare la dreptul de proprietate și alte drepturi reale		Referințe
24132 / 18/11/2008		
Partaj Judiciar nr. 77, din 15/01/1997 emis de NP POP MIHAI;		
B1	Intabulare, drept de PROPRIETATE, dobandit prin Conventie, cota actuala 1/1, cota initiala 1/1 1) ANDREESCU LILIANA	A1

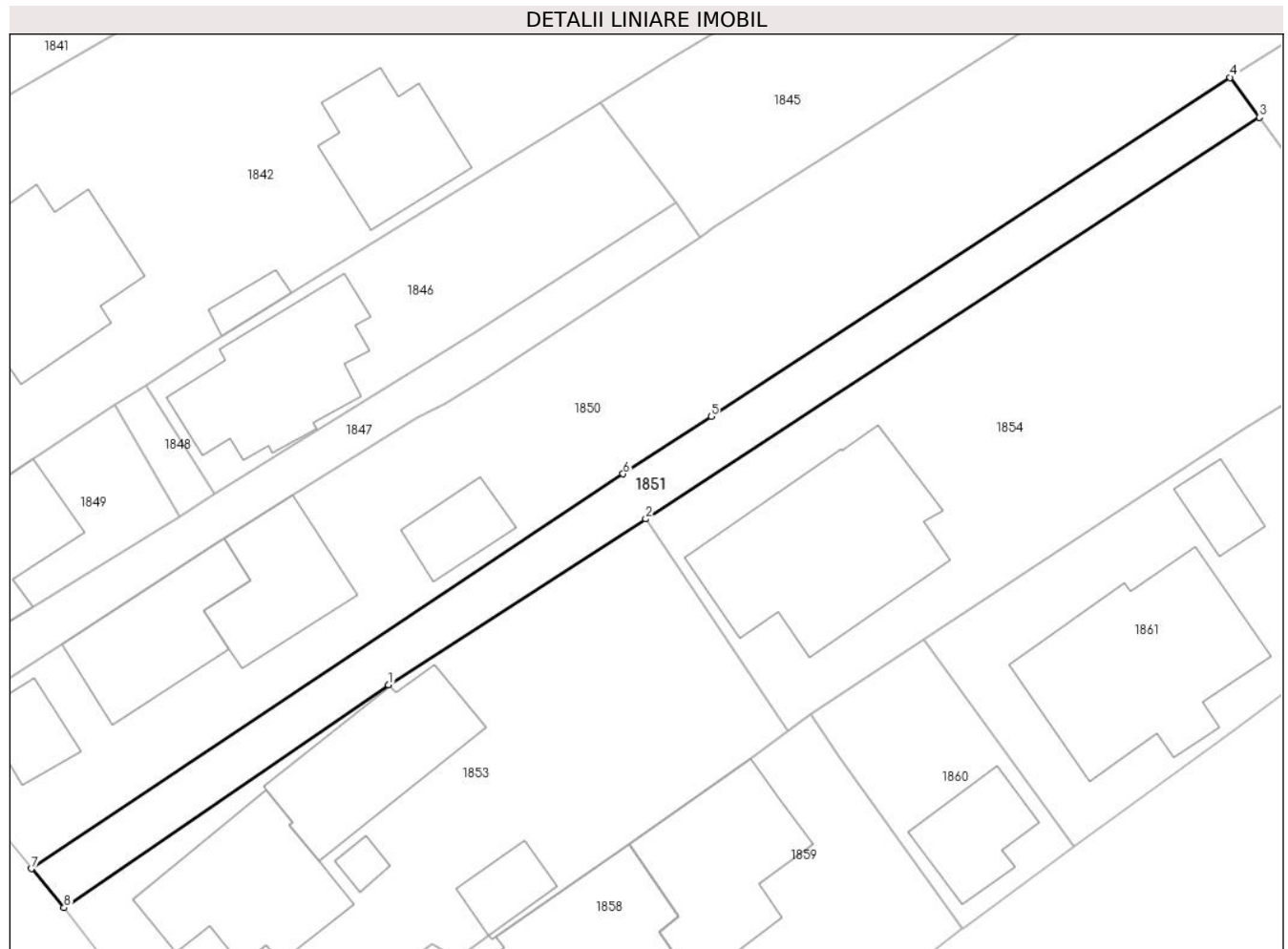
C. Partea III. SARCINI .

Inscrieri privind dezmembramintele dreptului de proprietate, drepturi reale de garanție și sarcini	Referințe
NU SUNT	

Teren

Nr cadastral	Suprafața (mp)*	Observații / Referințe
22682	349	

* Suprafața este determinată în planul de proiecție Stereo 70.



Date referitoare la teren

Crt	Categorie folosință	Intravilan	Suprafața (mp)	Tarla	Parcelă	Nr. topo	Observații / Referințe
1	drum	DA	349	68	3646, 3647	-	

Lungime Segmente

1) Valorile lungimilor segmentelor sunt obținute din proiecție în plan.

Punct început	X / Y	Punct sfârșit	X / Y	Lungime segment (** (m)
1	557.385,193 404.290,574	2	557.403,36 404.302,274	21.609
2	557.403,36 404.302,274	3	557.446,714 404.330,622	51.799
3	557.446,714 404.330,622	4	557.444,648 404.333,441	3.495
4	557.444,648 404.333,441	5	557.407,975 404.309,511	43.79
5	557.407,975 404.309,511	6	557.401,761 404.305,457	7.419

Punct început	X / Y	Punct sfârșit	X / Y	Lungime segment (** (m)
6	557.401,761 404.305,457	7	557.359,966 404.277,602	50.227
7	557.359,966 404.277,602	8	557.362,269 404.274,832	3.602
8	557.362,269 404.274,832	1	557.385,193 404.290,574	27.809

** Lungimile segmentelor sunt determinate în planul de proiecție Stereo 70 și sunt rotunjite la 1 milimetru.

*** Distanța dintre puncte este formată din segmente cumulate ce sunt mai mici decât valoarea 1 milimetru.

**DATE DESPRE IMOBILUL NR. 1852**

Oficiul de Cadastru și Publicitate Imobiliară PRAHOVA
Biroul de Cadastru și Publicitate Imobiliară Câmpina

A. Partea I. Descrierea imobilului

TEREN Intravilan

Adresa: Loc. Câmpina, Jud. Prahova

Nr. Crt	Nr cadastral Nr. topografic	Suprafața* (mp)	Observații / Referințe
A1		737	Sector cadastral:14 Teren imprejmuit;

B. Partea II. Proprietari și acte

Inscrieri privitoare la dreptul de proprietate și alte drepturi reale		Referințe
/		
Act Normativ nr. 7, din 13/03/1996 emis de PARLAMENTUL ROMANIEI (LEGE;);		
B1	Intabulare, drept de PROPRIETATE, dobandit prin Lege, cota actuala 1/1, cota initiala 1/1 1) NEIDENTIFICAT NEIDENTIFICAT	A1
B2	Se noteaza PROPRIETAR NEIDENTIFICAT - conform art.13, alin. 15 din Legea 7/1996	A1

C. Partea III. SARCINI .

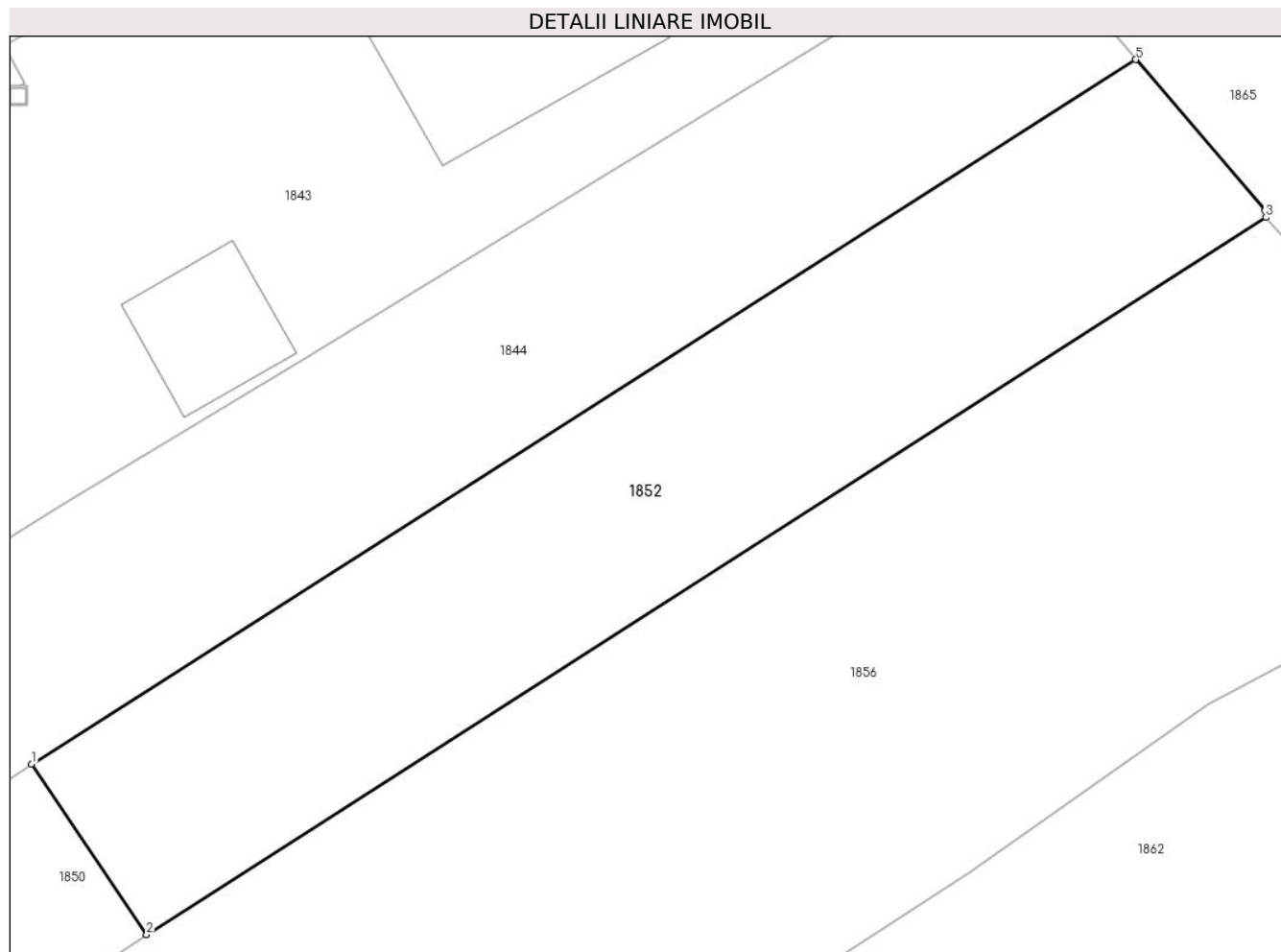
Inscrieri privind dezmembramintele dreptului de proprietate, drepturi reale de garanție și sarcini	Referințe
NU SUNT	

Anexa Nr. 1 La Partea I

Teren

Nr cadastral	Suprafața (mp)*	Observații / Referințe
	737	

* Suprafața este determinată în planul de proiecție Stereo 70.



Date referitoare la teren

Crt	Categorie folosință	Intravilan	Suprafața (mp)	Tarla	Parcelă	Nr. topo	Observații / Referințe
1	arabil	DA	737	68	3649	-	

Lungime Segmente

1) Valorile lungimilor segmentelor sunt obținute din proiecție în plan.

Punct început	X / Y	Punct sfârșit	X / Y	Lungime segment (** (m)
1	557.463,699 404.358,174	2	557.469,713 404.349,276	10.74
2	557.469,713 404.349,276	3	557.528,215 404.386,725	69.462
3	557.528,215 404.386,725	4	557.528,188 404.387,09	0.366
4	557.528,188 404.387,09	5	557.521,419 404.394,975	10.392
5	557.521,419 404.394,975	1	557.463,699 404.358,174	68.454

**** Lungimile segmentelor sunt determinate în planul de proiecție Stereo 70 și sunt rotunjite la 1 milimetru.**

***** Distanța dintre puncte este formată din segmente cumulate ce sunt mai mici decât valoarea 1 milimetru.**

**DATE DESPRE IMOBILUL NR. 1853**

Oficiul de Cadastru și Publicitate Imobiliară PRAHOVA
Biroul de Cadastru și Publicitate Imobiliară Câmpina

A. Partea I. Descrierea imobilului

TEREN Intravilan

Adresa: Loc. Câmpina, Bdul Carol I, Nr. 170, Jud. Prahova

Nr. Crt	Nr cadastral Nr. topografic	Suprafața* (mp)	Observații / Referințe
A1		873	Sector cadastral:14 Teren imprejmuit;

B. Partea II. Proprietari și acte

Inscrieri privitoare la dreptul de proprietate și alte drepturi reale		Referințe
/		
Act Normativ nr. 7, din 13/03/1996 emis de PARLAMENTUL ROMANIEI (LEGE;);		
B1	Intabulare, drept de PROPRIETATE, dobandit prin Lege, cota actuala 1/1, cota initiala 1/1 1) NEIDENTIFICAT NEIDENTIFICAT	A1
B2	Se noteaza PROPRIETAR NEIDENTIFICAT - conform art.13, alin. 15 din Legea 7/1996	A1

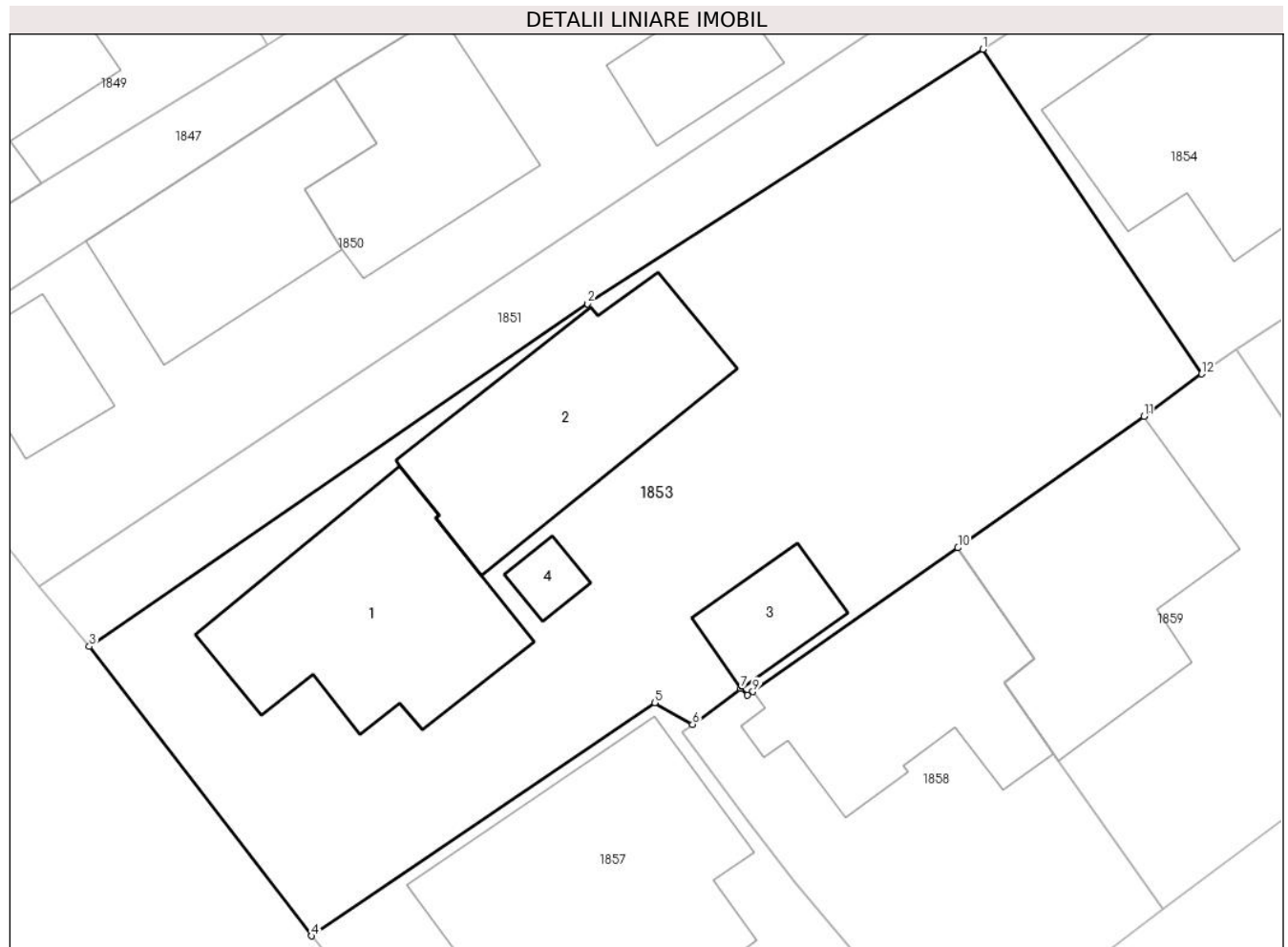
C. Partea III. SARCINI .

Inscrieri privind dezmembramintele dreptului de proprietate, drepturi reale de garanție și sarcini	Referințe
NU SUNT	

Teren

Nr cadastral	Suprafața (mp)*	Observații / Referințe
	873	

* Suprafața este determinată în planul de proiecție Stereo 70.



Date referitoare la teren

Crt	Categorie folosință	Intra vilan	Suprafața (mp)	Tarla	Parcelă	Nr. topo	Observații / Referințe
1	curți constructii	DA	873	68	3644, 3645	-	

Date referitoare la construcții

Crt	Număr	Destinație construcție	Supraf. (mp)	Situație juridică	Observații / Referințe
A1.1	-C1	construcții de locuințe	Din acte: 0 Masurata: 101	Fara acte	Nr. niveluri:1; S. construita la sol:101 mp;
A1.2	-C2	construcții anexa	Din acte: 0 Masurata: 95	Fara acte	Nr. niveluri:1; S. construita la sol:95 mp;
A1.3	-C3	construcții anexa	Din acte: 0 Masurata: 24	Fara acte	Nr. niveluri:1; S. construita la sol:24 mp;
A1.4	-C4	construcții anexa	Din acte: 0 Masurata: 8	Fara acte	Nr. niveluri:1; S. construita la sol:8 mp;

Lungime Segmente

1) Valorile lungimilor segmentelor sunt obținute din proiecție în plan.

Punct început	X / Y	Punct sfârșit	X / Y	Lungime segment (** (m)

Punct început	X / Y	Punct sfârșit	X / Y	Lungime segment (** (m)
1	557.403,36 404.302,274	2	557.385,193 404.290,574	21.609
2	557.385,193 404.290,574	3	557.362,269 404.274,832	27.809
3	557.362,269 404.274,832	4	557.372,479 404.261,53	16.769
4	557.372,479 404.261,53	5	557.388,281 404.272,244	19.092
5	557.388,281 404.272,244	6	557.390,016 404.271,245	2.002
6	557.390,016 404.271,245	7	557.392,219 404.272,897	2.754
7	557.392,219 404.272,897	8	557.392,541 404.272,584	0.449
8	557.392,541 404.272,584	9	557.392,787 404.272,756	0.3
9	557.392,787 404.272,756	10	557.402,221 404.279,362	11.517
10	557.402,221 404.279,362	11	557.410,783 404.285,397	10.475
11	557.410,783 404.285,397	12	557.413,426 404.287,358	3.291
12	557.413,426 404.287,358	1	557.403,36 404.302,274	17.995

** Lungimile segmentelor sunt determinate în planul de proiecție Stereo 70 și sunt rotunjite la 1 milimetru.

*** Distanța dintre puncte este formată din segmente cumulate ce sunt mai mici decât valoarea 1 milimetru.

**DATE DESPRE IMOBILUL NR. 1854**

Oficiul de Cadastru și Publicitate Imobiliară PRAHOVA
Biroul de Cadastru și Publicitate Imobiliară Câmpina

A. Partea I. Descrierea imobilului

TEREN Intravilan

Nr. CF vechi:9810

Nr. cadastral vechi:11439

Adresa: Loc. Câmpina, Bdul Carol I, Nr. 172A, Jud. Prahova

Nr. Crt	Nr cadastral Nr. topografic	Suprafața* (mp)	Observații / Referințe
A1	22680	Din acte: 915 Masurata: 932	Sector cadastral:14 Teren imprejmuit;

Construcții

Crt	Nr cadastral Nr. topografic	Adresa	Observații / Referințe
A1.1	22680-C1	Loc. Câmpina, Bdul Carol I, Nr. 172A, Jud. Prahova	Nr. niveluri:1; S. construita la sol:163 mp;

B. Partea II. Proprietari și acte

Inscrieri privitoare la dreptul de proprietate și alte drepturi reale		Referințe
24131 / 18/11/2008		
Partaj Judiciar nr. 77, din 15/01/1997 emis de NP Pop Mihai (; rectificare nr.8136/28.08.2008 emis de NP Pop Mihai);		
B1	Intabulare, drept de PROPRIETATE, dobandit prin Conventie, cota actuala 1/1, cota initiala 1/1 1) ANDREESCU LILIANA	A1, A1.1

C. Partea III. SARCINI

Inscrieri privind dezmembramintele dreptului de proprietate, drepturi reale de garanție și sarcini		Referințe
24131 / 18/11/2008		
Partaj Judiciar nr. 77, din 15/01/1997 emis de NP Pop Mihai (; rectificare nr.8136/28.08.2008 emis de NP Pop Mihai);		
C1	Intabulare, drept de HABITATIE 1) MOCANU ELISABETA	A1.1

Anexa Nr. 1 La Partea I

Teren

Nr cadastral	Suprafața (mp)*	Observații / Referințe
22680	Din acte: 915 Masurata: 932	

* Suprafața este determinată în planul de proiecție Stereo 70.



Date referitoare la teren

Crt	Categorie folosință	Intra vilan	Suprafața (mp)	Tarla	Parcelă	Nr. topo	Observații / Referințe
1	curți constructii	DA	932	68	3646, 3647	-	

Date referitoare la construcții

Crt	Număr	Destinație construcție	Supraf. (mp)	Situație juridică	Observații / Referințe
A1.1	22680-C1	construcții de locuințe	Din acte: 0 Masurata: 163	Cu acte	Nr. niveluri:1; S. construita la sol:163 mp;

Lungime Segmente

1) Valorile lungimilor segmentelor sunt obținute din proiecție în plan.

Punct început	X / Y	Punct sfârșit	X / Y	Lungime segment (** (m)
1	557.403,36 404.302,274	2	557.413,426 404.287,358	17.995
2	557.413,426 404.287,358	3	557.415,001 404.288,482	1.935
3	557.415,001 404.288,482	4	557.423,014 404.293,741	9.585

Punct început	X / Y	Punct sfârșit	X / Y	Lungime segment (** (m)
4	557.423,014 404.293,741	5	557.436,663 404.302,753	16.356
5	557.436,663 404.302,753	6	557.445,796 404.308,72	10.909
6	557.445,796 404.308,72	7	557.451,892 404.312,524	7.186
7	557.451,892 404.312,524	8	557.457,277 404.316,007	6.413
8	557.457,277 404.316,007	9	557.446,714 404.330,622	18.033
9	557.446,714 404.330,622	1	557.403,36 404.302,274	51.799

** Lungimile segmentelor sunt determinate în planul de proiecție Stereo 70 și sunt rotunjite la 1 milimetru.

*** Distanța dintre puncte este formată din segmente cumulate ce sunt mai mici decât valoarea 1 milimetru.

**DATE DESPRE IMOBILUL NR. 1855**

Oficiul de Cadastru și Publicitate Imobiliară PRAHOVA
Biroul de Cadastru și Publicitate Imobiliară Câmpina

A. Partea I. Descrierea imobilului

TEREN Intravilan

Nr. CF vechi:6001
Nr. cadastral vechi:3464

Adresa: Loc. Câmpina, Bdul Carol I, Nr. 172B, Jud. Prahova

Nr. Crt	Nr cadastral Nr. topografic	Suprafața* (mp)	Observații / Referințe
A1	21066	Din acte: 554 Masurata: 557	Sector cadastral:14 Teren neimprejmuit;

B. Partea II. Proprietari și acte

Inscrieri privitoare la dreptul de proprietate și alte drepturi reale	Referințe
8971 / 13/06/2007	
Contract De Vanzare-Cumparare nr. 1736, din 12/06/2007 emis de NP POP MIHAELA CRISTINA;	
B1	A1
Intabulare, drept de PROPRIETATEcumparare ca bun comun, dobandit prin Conventie, cota actuala 1/1, cota initiala 1/1	
1) ANDREI VIORICA	
2) ANDREI DUMITRU	

C. Partea III. SARCINI .

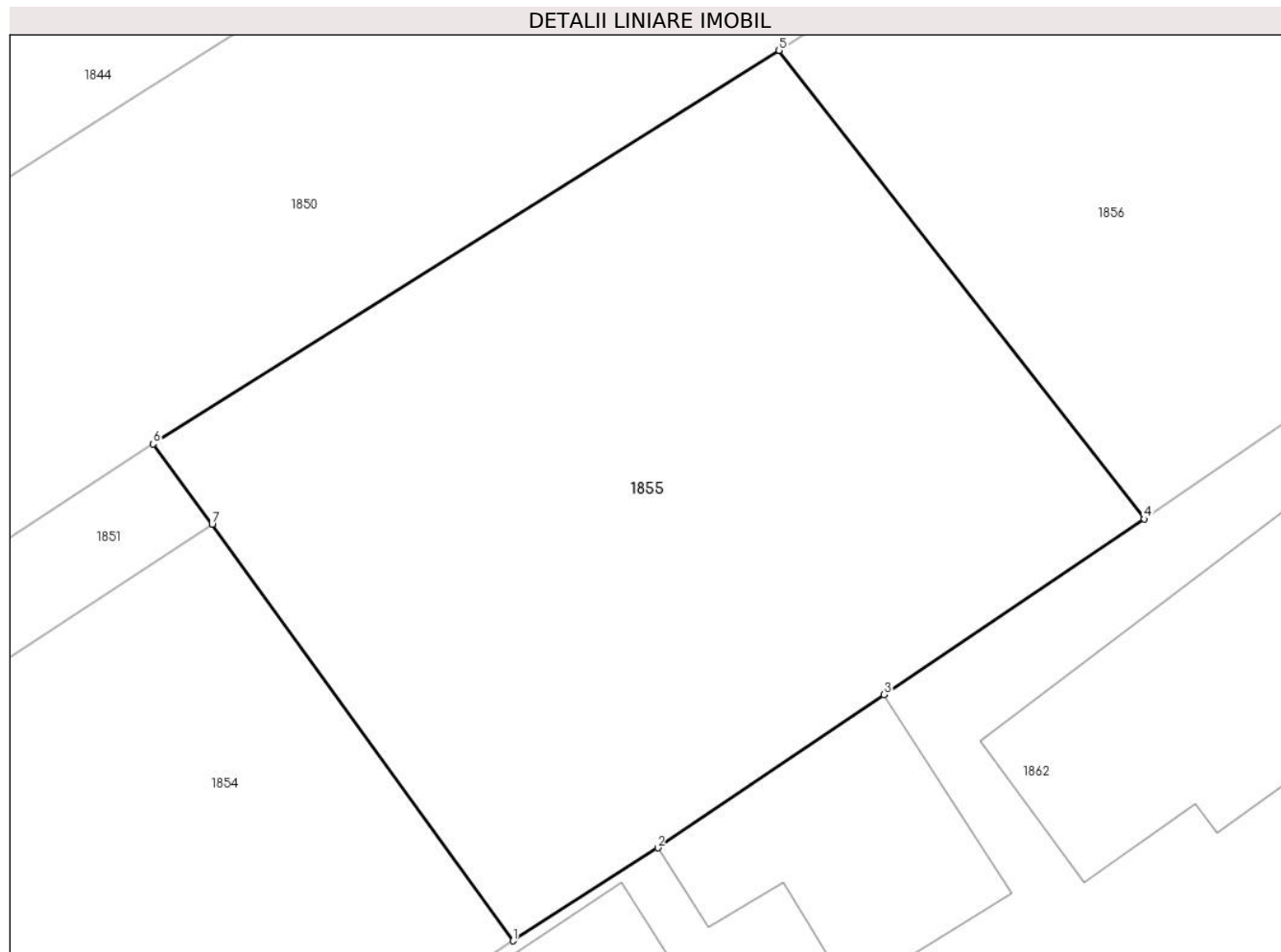
Inscrieri privind dezmembramintele dreptului de proprietate, drepturi reale de garanție și sarcini	Referințe
NU SUNT	

Anexa Nr. 1 La Partea I

Teren

Nr cadastral	Suprafața (mp)*	Observații / Referințe
21066	Din acte: 554 Masurata: 557	

* Suprafața este determinată în planul de proiecție Stereo 70.



Date referitoare la teren

Crt	Categorie folosință	Intra vilan	Suprafața (mp)	Tarla	Parcelă	Nr. topo	Observații / Referințe
1	faneata	DA	557	68	3647	-	

Lungime Segmente

1) Valorile lungimilor segmentelor sunt obținute din proiecție în plan.

Punct început	X / Y	Punct sfârșit	X / Y	Lungime segment (** (m)
1	557.457,277 404.316,007	2	557.462,353 404.319,266	6.032
2	557.462,353 404.319,266	3	557.470,3 404.324,64	9.593
3	557.470,3 404.324,64	4	557.479,422 404.330,809	11.012
4	557.479,422 404.330,809	5	557.466,613 404.347,25	20.842
5	557.466,613 404.347,25	6	557.444,648 404.333,441	25.945

Punct început	X / Y	Punct sfârșit	X / Y	Lungime segment (** (m)
6	557.444,648 404.333,441	7	557.446,714 404.330,622	3.495
7	557.446,714 404.330,622	1	557.457,277 404.316,007	18.033

** Lungimile segmentelor sunt determinate în planul de proiecție Stereo 70 și sunt rotunjite la 1 milimetru.

*** Distanța dintre puncte este formată din segmente cumulate ce sunt mai mici decât valoarea 1 milimetru.

**DATE DESPRE IMOBILUL NR. 1856**

Oficiul de Cadastru și Publicitate Imobiliară PRAHOVA
Biroul de Cadastru și Publicitate Imobiliară Câmpina

A. Partea I. Descrierea imobilului

TEREN Intravilan

Nr. CF vechi:185
Nr. cadastral vechi:211

Adresa: Loc. Câmpina, Str Carol I, Nr. 172C, Jud. Prahova

Nr. Crt	Nr cadastral Nr. topografic	Suprafața* (mp)	Observații / Referințe
A1	26055	1.559	Sector cadastral:14 Teren imprejmuit;

B. Partea II. Proprietari și acte

Inscrieri privitoare la dreptul de proprietate și alte drepturi reale		Referințe
981 / 25/10/1999		
Contract De Vanzare-Cumparare nr. 2004, din 19/10/1999 emis de NP Nita Marina Elisabeta;		
B1	Intabulare, drept de PROPRIETATEcumparare ca bun comun, dobandit prin Conventie, cota actuala 1/1, cota initiala 1/1 1) ANDREI DUMITRU 2) ANDREI VIORICA <i>OBSERVATII: (provenita din conversia CF 185)</i>	A1

C. Partea III. SARCINI .

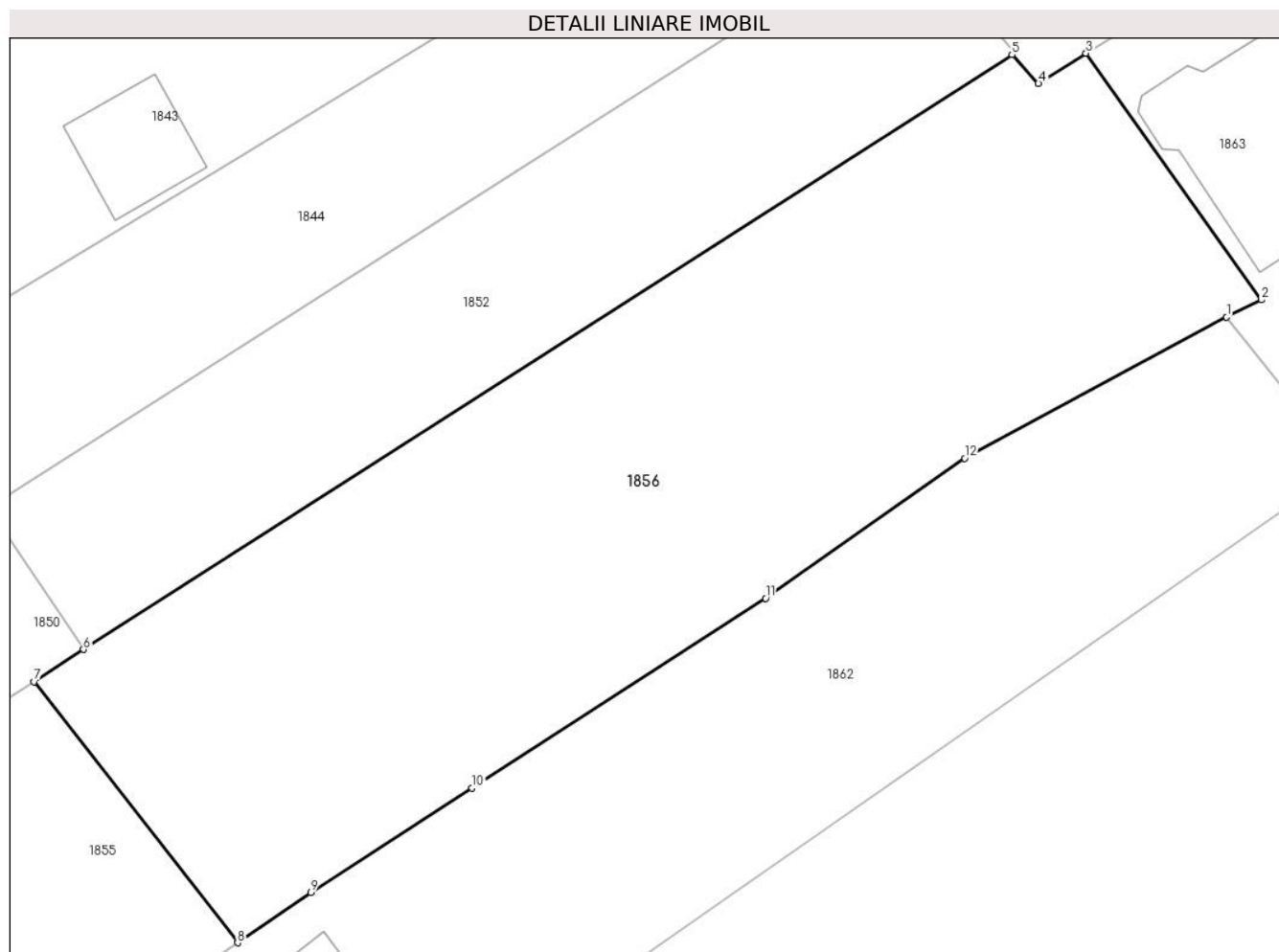
Inscrieri privind dezmembramintele dreptului de proprietate, drepturi reale de garanție și sarcini	Referințe
NU SUNT	

Anexa Nr. 1 La Partea I

Teren

Nr cadastral	Suprafața (mp)*	Observații / Referințe
26055	1.559	

* Suprafața este determinată în planul de proiecție Stereo 70.



Date referitoare la teren

Crt	Categorie folosință	Intra vilan	Suprafața (mp)	Tarla	Parcelă	Nr. topo	Observații / Referințe
1	faneata	DA	1.559	68	3648	-	

Lungime Segmente

1) Valorile lungimilor segmentelor sunt obținute din proiecție în plan.

Punct început	X / Y	Punct sfârșit	X / Y	Lungime segment (** (m)
1	557.541,743 404.370,197	2	557.543,911 404.371,289	2.427
2	557.543,911 404.371,289	3	557.532,879 404.386,819	19.05
3	557.532,879 404.386,819	4	557.529,886 404.384,91	3.55
4	557.529,886 404.384,91	5	557.528,215 404.386,725	2.467
5	557.528,215 404.386,725	6	557.469,713 404.349,276	69.462

Punct început	X / Y	Punct sfârșit	X / Y	Lungime segment (** (m)
6	557.469,713 404.349,276	7	557.466,613 404.347,25	3.703
7	557.466,613 404.347,25	8	557.479,422 404.330,809	20.842
8	557.479,422 404.330,809	9	557.484,03 404.333,965	5.585
9	557.484,03 404.333,965	10	557.494,203 404.340,544	12.115
10	557.494,203 404.340,544	11	557.512,693 404.352,502	22.02
11	557.512,693 404.352,502	12	557.525,228 404.361,312	15.321
12	557.525,228 404.361,312	1	557.541,743 404.370,197	18.753

** Lungimile segmentelor sunt determinate în planul de proiecție Stereo 70 și sunt rotunjite la 1 milimetru.

*** Distanța dintre puncte este formată din segmente cumulate ce sunt mai mici decât valoarea 1 milimetru.

**DATE DESPRE IMOBILUL NR. 1857**

Oficiul de Cadastru și Publicitate Imobiliară PRAHOVA
Biroul de Cadastru și Publicitate Imobiliară Câmpina

A. Partea I. Descrierea imobilului

TEREN Intravilan

Adresa: Loc. Câmpina, Bdul Carol I, Nr. 168, Jud. Prahova

Nr. Crt	Nr cadastral Nr. topografic	Suprafața* (mp)	Observații / Referințe
A1		Din acte: 141 Masurata: 415	Sector cadastral:14 Teren imprejmuit;

B. Partea II. Proprietari și acte

Inscrieri privitoare la dreptul de proprietate și alte drepturi reale		Referințe
/		
Act Administrativ nr. 37, din 29/09/2003 emis de CJSDPAT PRAHOVA (TITLU DE PROPRIETATE;);		
B1	Intabulare, drept de PROPRIETATE, dobandit prin Constituire, cota actuala 141/415, cota initiala 141/415 1) VASILE OLGA	A1
Act Normativ nr. 7, din 13/03/1996 emis de PARLAMENTUL ROMANIEI (LEGE;);		
B2	Intabulare, drept de PROPRIETATE, dobandit prin Lege, cota actuala 274/415, cota initiala 274/415 1) NEIDENTIFICAT NEIDENTIFICAT	A1
B3	Se noteaza Proprietarul Neidentificat conform art. 41 alin.1 indice 1 din Legea 7/1996 pentru B2.	A1

C. Partea III. SARCINI .

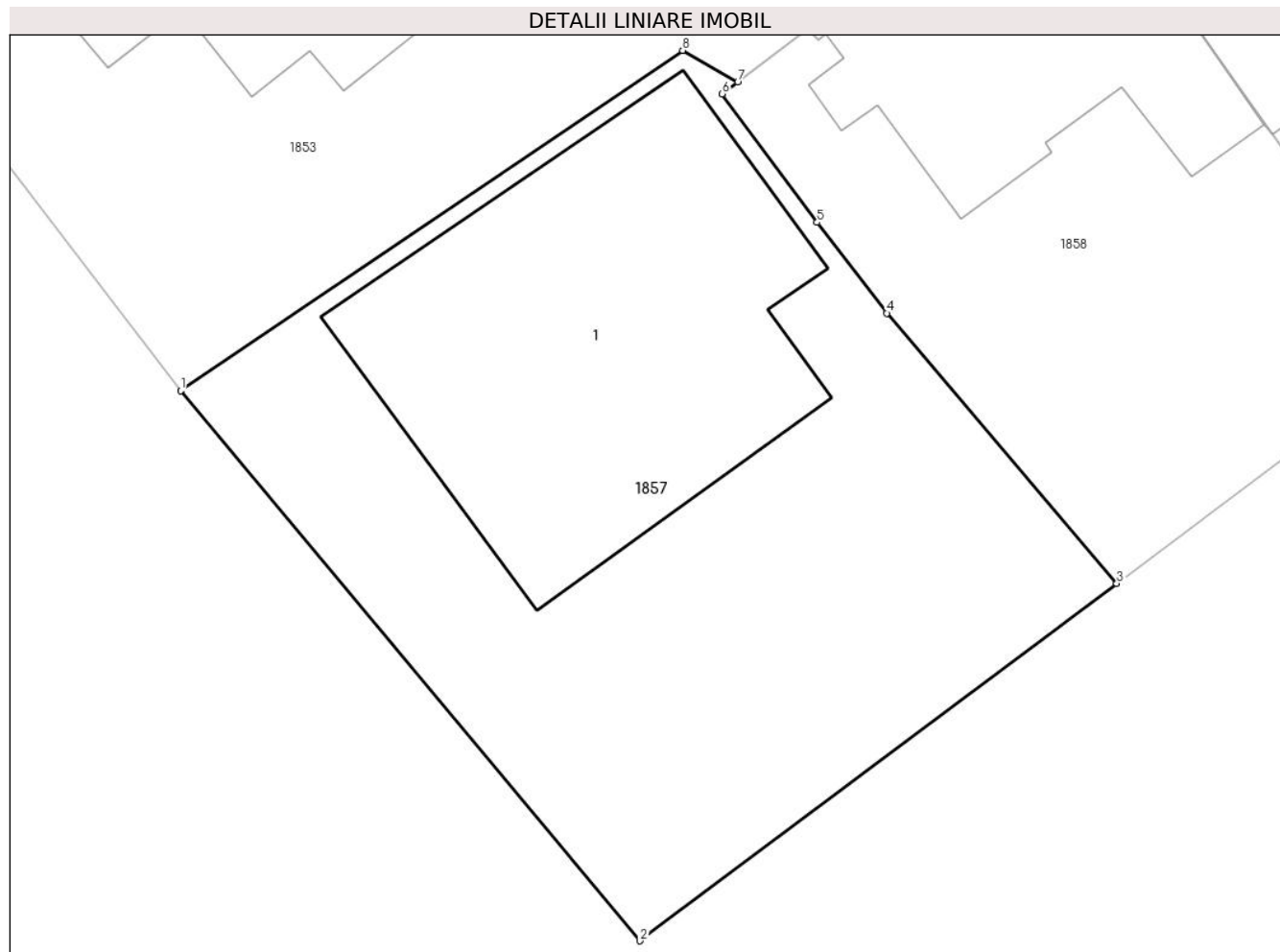
Inscrieri privind dezmembramintele dreptului de proprietate, drepturi reale de garanție și sarcini	Referințe
NU SUNT	

Anexa Nr. 1 La Partea I

Teren

Nr cadastral	Suprafața (mp)*	Observații / Referințe
	Din acte: 141 Masurata: 415	

* Suprafața este determinată în planul de proiecție Stereo 70.



Date referitoare la teren

Crt	Categorie folosință	Intra vilan	Suprafața (mp)	Tarla	Parcelă	Nr. topo	Observații / Referințe
1	curti constructii	DA	415	68	3643	-	

Date referitoare la construcții

Crt	Număr	Destinație construcție	Supraf. (mp)	Situație juridică	Observații / Referințe
A1.1	-C1	construcții de locuințe	Din acte: 0 Masurata: 147	Fara acte	Nr. niveluri:2; S. construita la sol:147 mp; P+M

Lungime Segmente

1) Valorile lungimilor segmentelor sunt obținute din proiecție în plan.

Punct început	X / Y	Punct sfârșit	X / Y	Lungime segment (** (m)
1	557.372,479 404.261,53	2	557.386,942 404.244,222	22.555
2	557.386,942 404.244,222	3	557.401,946 404.255,471	18.753
3	557.401,946 404.255,471	4	557.394,707 404.263,976	11.169

Punct început	X / Y	Punct sfârșit	X / Y	Lungime segment (** (m)
4	557.394,707 404.263,976	5	557.392,516 404.266,831	3.599
5	557.392,516 404.266,831	6	557.389,529 404.270,88	5.032
6	557.389,529 404.270,88	7	557.390,016 404.271,245	0.609
7	557.390,016 404.271,245	8	557.388,281 404.272,244	2.002
8	557.388,281 404.272,244	1	557.372,479 404.261,53	19.092

** Lungimile segmentelor sunt determinate în planul de proiecție Stereo 70 și sunt rotunjite la 1 milimetru.

*** Distanța dintre puncte este formată din segmente cumulate ce sunt mai mici decât valoarea 1 milimetru.

**DATE DESPRE IMOBILUL NR. 1858**

Oficiul de Cadastru și Publicitate Imobiliară PRAHOVA
Biroul de Cadastru și Publicitate Imobiliară Câmpina

A. Partea I. Descrierea imobilului

TEREN Intravilan

Adresa: Loc. Câmpina, Al Cringului, Nr. 1, Jud. Prahova

Nr. Crt	Nr cadastral Nr. topografic	Suprafața* (mp)	Observații / Referințe
A1	29633	Din acte: 245 Masurata: 261	Sector cadastral:14 Teren imprejmuit;

Construcții

Crt	Nr cadastral Nr. topografic	Adresa	Observații / Referințe
A1.1	29633-C1	Loc. Câmpina, Al Cringului, Nr. 1, Jud. Prahova	Nr. niveluri:3; S. construita la sol:90 mp; S. construita desfasurata:187 mp; Locuinta(Sp+P+M), S.desf.=187mp, din care: Sp=9mp, P=90mp, M=88 mp. anul construirii 1955

B. Partea II. Proprietari și acte

Inscrieri privitoare la dreptul de proprietate și alte drepturi reale		Referințe
977 / 12/01/2024		
Act Notarial nr. 83, din 12/01/2024 emis de Musat Roxana Andreea;		
B4	se radiază promisiunea bilaterală de vânzare cumpărare aut nr 2894 din 20.12.2023 emis de Musat Roxana Andreea, de sub B3 în baza c.v. c aut. sub nr 83 din 12.01.2024 emis de NP Musat Roxana Andreea, ca ramasă fara obiet	A1, A1.1
B5	Intabulare, drept de PROPRIETATEcumpărare ca bun comun, dobandit prin Conventie, cota actuala 1/1, cota initiala 1/1 1) NICU IOANA-ANDREEA 2) NICU ȘTEFAN-LAURENȚIU	A1, A1.1
Act Notarial nr. 90, din 12/01/2024 emis de Musat Roxana Andreea;		
B6	se notează interdicțiile de înstrainare, grevare, închiriere, dezmembrare, alipire, construire, demolare, restructurare și amenajare 1) BRD - GROUPE SOCIETE GENERALE SA, CIF:361579	A1, A1.1

C. Partea III. SARCINI

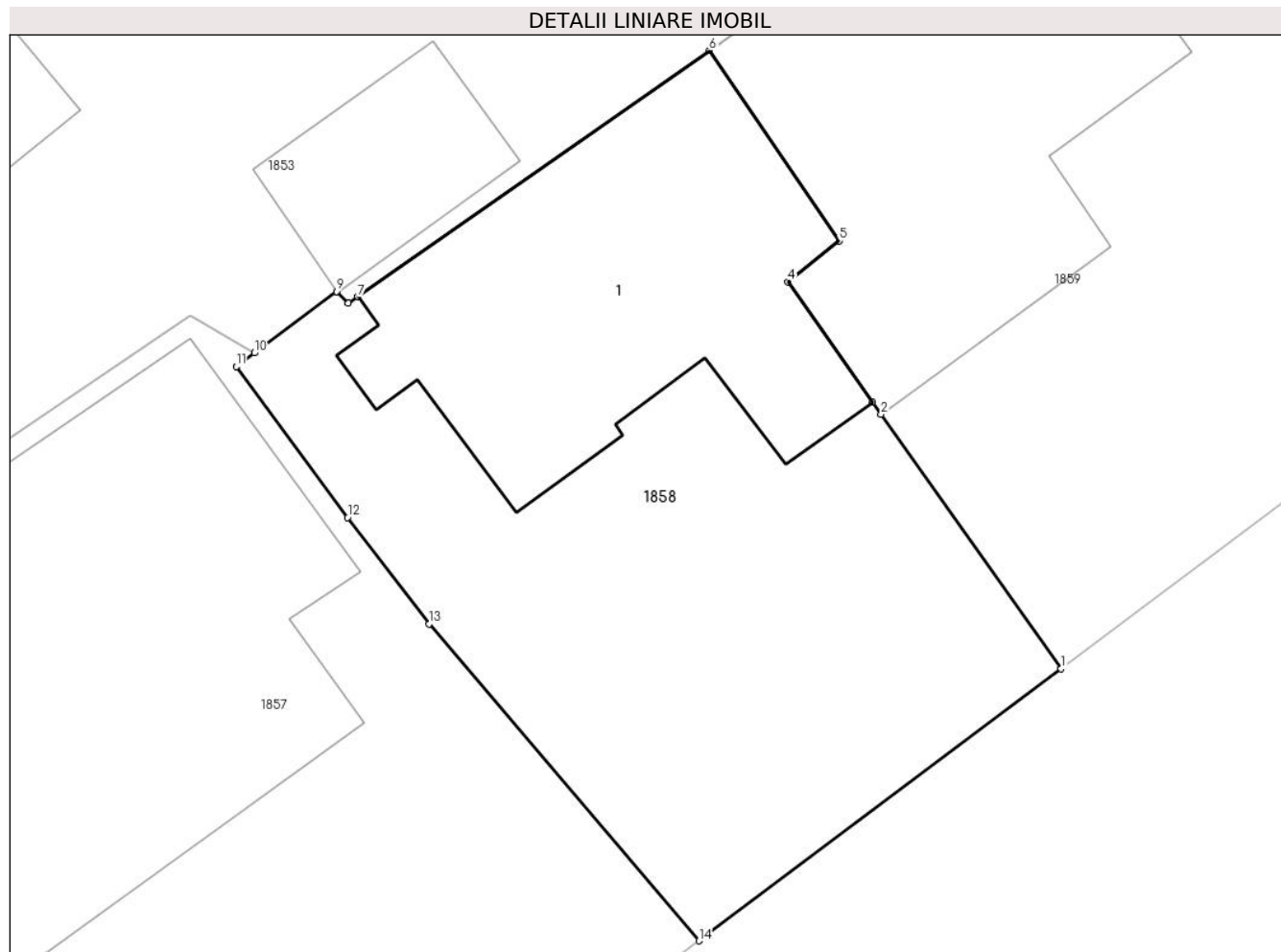
Inscrieri privind dezmembramintele dreptului de proprietate, drepturi reale de garanție și sarcini		Referințe
977 / 12/01/2024		
Act Notarial nr. 90, din 12/01/2024 emis de Musat Roxana Andreea;		
C1	Intabulare, drept de IPOTECA, Valoare:250000 LEI+celelalte obligații de plată aferente creditului 1) BRD - GROUPE SOCIETE GENERALE SA, CIF:361579	A1, A1.1

Anexa Nr. 1 La Partea I

Teren

Nr cadastral	Suprafața (mp)*	Observații / Referințe
29633	Din acte: 245 Masurata: 261	

* Suprafața este determinată în planul de proiecție Stereo 70.



Date referitoare la teren

Crt	Categorie folosință	Intra vilan	Suprafața (mp)	Tarla	Parcelă	Nr. topo	Observații / Referințe
1	curți constructii	DA	261	68	3641	-	

Date referitoare la construcții

Crt	Număr	Destinație construcție	Supraf. (mp)	Situație juridică	Observații / Referințe
A1.1	29633-C1	construcții de locuințe	90	Cu acte	Nr. niveluri:3; S. construita la sol:90 mp; S. construita desfasurata:187 mp; Locuinta (Sp+P+M), S.desf.=187mp, din care: Sp=9mp, P=90mp, M=88 mp. anul construirii 1955

Lungime Segmente

1) Valorile lungimilor segmentelor sunt obținute din proiecție în plan.

Punct început	X / Y	Punct sfârșit	X / Y	Lungime segment (** (m)
1	557.411,667 404.262,769	2	557.406,833 404.269,596	8.365
2	557.406,833 404.269,596	3	557.406,602 404.269,922	0.4

Punct început	X / Y	Punct sfârșit	X / Y	Lungime segment (** (m)
3	557.406,602 404.269,922	4	557.404,333 404.273,155	3.95
4	557.404,333 404.273,155	5	557.405,716 404.274,253	1.766
5	557.405,716 404.274,253	6	557.402,221 404.279,362	6.19
6	557.402,221 404.279,362	7	557.392,787 404.272,756	11.517
7	557.392,787 404.272,756	8	557.392,541 404.272,584	0.3
8	557.392,541 404.272,584	9	557.392,219 404.272,897	0.449
9	557.392,219 404.272,897	10	557.390,016 404.271,245	2.754
10	557.390,016 404.271,245	11	557.389,529 404.270,88	0.609
11	557.389,529 404.270,88	12	557.392,516 404.266,831	5.032
12	557.392,516 404.266,831	13	557.394,707 404.263,976	3.599
13	557.394,707 404.263,976	14	557.401,946 404.255,471	11.169
14	557.401,946 404.255,471	1	557.411,667 404.262,769	12.156

** Lungimile segmentelor sunt determinate în planul de proiecție Stereo 70 și sunt rotunjite la 1 milimetru.

*** Distanța dintre puncte este formată din segmente cumulate ce sunt mai mici decât valoarea 1 milimetru.

**DATE DESPRE IMOBILUL NR. 1859**

Oficiul de Cadastru și Publicitate Imobiliară PRAHOVA
Biroul de Cadastru și Publicitate Imobiliară Câmpina

A. Partea I. Descrierea imobilului

TEREN Intravilan

Adresa: Loc. Câmpina, Al Cringului, Nr. 1A, Jud. Prahova

Nr. Crt	Nr cadastral Nr. topografic	Suprafața* (mp)	Observații / Referințe
A1		318	Sector cadastral:14 Teren imprejmuit;

B. Partea II. Proprietari și acte

Inscrieri privitoare la dreptul de proprietate și alte drepturi reale		Referințe
/		
Act Normativ nr. 7, din 13/03/1996 emis de PARLAMENTUL ROMANIEI (LEGE;);		
B1	Intabulare, drept de PROPRIETATE, dobandit prin Lege, cota actuala 1/1, cota initiala 1/1 1) NEIDENTIFICAT NEIDENTIFICAT	A1
B2	Se noteaza PROPRIETAR NEIDENTIFICAT - conform art.13, alin. 15 din Legea 7/1996t	A1

C. Partea III. SARCINI .

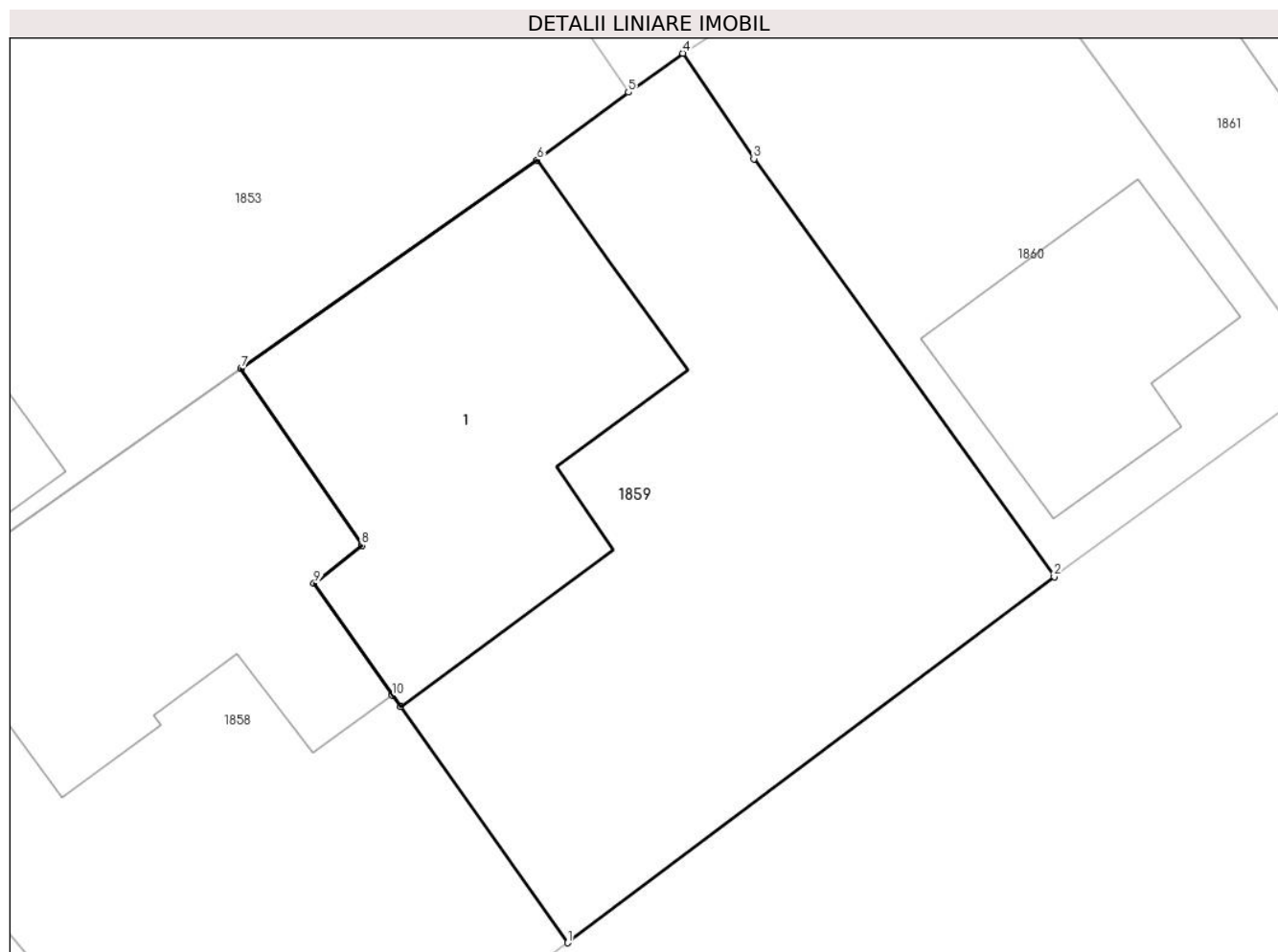
Inscrieri privind dezmembramintele dreptului de proprietate, drepturi reale de garanție și sarcini	Referințe
NU SUNT	

Anexa Nr. 1 La Partea I

Teren

Nr cadastral	Suprafața (mp)*	Observații / Referințe
	318	

* Suprafața este determinată în planul de proiecție Stereo 70.



Date referitoare la teren

Crt	Categorie folosință	Intravilan	Suprafața (mp)	Tarla	Parcelă	Nr. topo	Observații / Referințe
1	curți constructii	DA	318	68	3641	-	

Date referitoare la construcții

Crt	Număr	Destinație construcție	Supraf. (mp)	Situație juridică	Observații / Referințe
A1.1	-C1	construcții de locuințe	Din acte: 0 Masurata: 105	Fara acte	Nr. niveluri:1; S. construita la sol:105 mp;

Lungime Segmente

1) Valorile lungimilor segmentelor sunt obținute din proiecție în plan.

Punct început	X / Y	Punct sfârșit	X / Y	Lungime segment (** (m)
1	557.411,667 404.262,769	2	557.425,747 404.273,351	17.613
2	557.425,747 404.273,351	3	557.417,056 404.285,432	14.882
3	557.417,056 404.285,432	4	557.415,001 404.288,482	3.678

Punct început	X / Y	Punct sfârşit	X / Y	Lungime segment (** (m)
4	557.415,001 404.288,482	5	557.413,426 404.287,358	1.935
5	557.413,426 404.287,358	6	557.410,783 404.285,397	3.291
6	557.410,783 404.285,397	7	557.402,221 404.279,362	10.475
7	557.402,221 404.279,362	8	557.405,716 404.274,253	6.19
8	557.405,716 404.274,253	9	557.404,333 404.273,155	1.766
9	557.404,333 404.273,155	10	557.406,602 404.269,922	3.95
10	557.406,602 404.269,922	11	557.406,833 404.269,596	0.4
11	557.406,833 404.269,596	1	557.411,667 404.262,769	8.365

** Lungimile segmentelor sunt determinate în planul de proiecție Stereo 70 și sunt rotunjite la 1 milimetru.

*** Distanța dintre puncte este formată din segmente cumulate ce sunt mai mici decât valoarea 1 milimetru.

**DATE DESPRE IMOBILUL NR. 1860**

Oficiul de Cadastru și Publicitate Imobiliară PRAHOVA
Biroul de Cadastru și Publicitate Imobiliară Câmpina

A. Partea I. Descrierea imobilului

TEREN Intravilan

Adresa: Loc. Câmpina, Al Cringului, Nr. 1B, Jud. Prahova

Nr. Crt	Nr cadastral Nr. topografic	Suprafața* (mp)	Observații / Referințe
A1	29628	Din acte: 174 Masurata: 178	Sector cadastral:14 Teren imprejmuit;

Construcții

Crt	Nr cadastral Nr. topografic	Adresa	Observații / Referințe
A1.1	29628-C1	Loc. Câmpina, Al Cringului, Nr. 1B, Jud. Prahova	Nr. niveluri:1; S. construita la sol:46 mp; S. construita desfasurata:46 mp;

B. Partea II. Proprietari și acte

Inscrieri privitoare la dreptul de proprietate și alte drepturi reale		Referințe
50860 / 08/11/2022		
Act Notarial nr. 1927, din 07/11/2022 emis de NICA ROXANA ELENA;		
B3	Intabulare, drept de PROPRIETATE donatie, dobandit prin Conventie, cota actuala 1/1, cota initiala 1/1 1) ALEXANDRIU MARIA	A1, A1.1

C. Partea III. SARCINI .

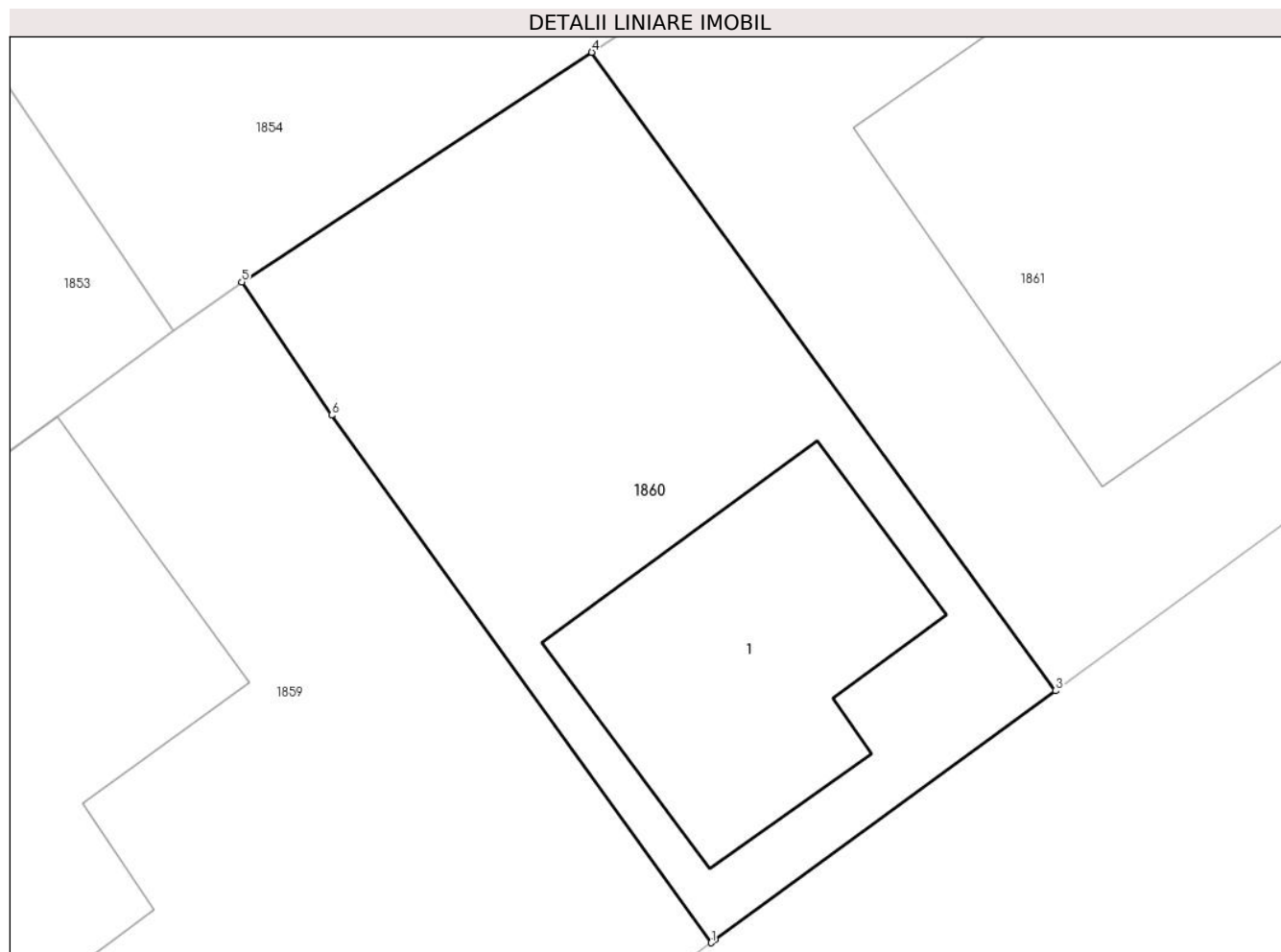
Inscrieri privind dezmembramintele dreptului de proprietate, drepturi reale de garanție și sarcini	Referințe
NU SUNT	

Anexa Nr. 1 La Partea I

Teren

Nr cadastral	Suprafața (mp)*	Observații / Referințe
29628	Din acte: 174 Masurata: 178	

* Suprafața este determinată în planul de proiecție Stereo 70.



Date referitoare la teren

Crt	Categorie folosință	Intra vilan	Suprafața (mp)	Tarla	Parcelă	Nr. topo	Observații / Referințe
1	curți constructii	DA	178	68	3640	-	

Date referitoare la construcții

Crt	Număr	Destinație construcție	Supraf. (mp)	Situație juridică	Observații / Referințe
A1.1	29628-C1	construcții anexa	46	Cu acte	Nr. niveluri:1; S. construita la sol:46 mp; S. construita desfasurata:46 mp;

Lungime Segmente

1) Valorile lungimilor segmentelor sunt obținute din proiecție în plan.

Punct început	X / Y	Punct sfârșit	X / Y	Lungime segment (** (m)
1	557.425,747 404.273,351	2	557.425,838 404.273,417	0.112
2	557.425,838 404.273,417	3	557.433,634 404.279,121	9.66
3	557.433,634 404.279,121	4	557.423,014 404.293,741	18.07

Punct început	X / Y	Punct sfârșit	X / Y	Lungime segment (** (m)
4	557.423,014 404.293,741	5	557.415,001 404.288,482	9.585
5	557.415,001 404.288,482	6	557.417,056 404.285,432	3.678
6	557.417,056 404.285,432	1	557.425,747 404.273,351	14.882

** Lungimile segmentelor sunt determinate în planul de proiecție Stereo 70 și sunt rotunjite la 1 milimetru.

*** Distanța dintre puncte este formată din segmente cumulate ce sunt mai mici decât valoarea 1 milimetru.

**DATE DESPRE IMOBILUL NR. 1861**

Oficiul de Cadastru și Publicitate Imobiliară PRAHOVA
Biroul de Cadastru și Publicitate Imobiliară Câmpina

A. Partea I. Descrierea imobilului

TEREN Intravilan

Adresa: Loc. Câmpina, Al Cringului, Nr. 3, Jud. Prahova

Nr. Crt	Nr cadastral Nr. topografic	Suprafața* (mp)	Observații / Referințe
A1	29611	Din acte: 599 Masurata: 582	Sector cadastral:14 Teren imprejmuit;

Construcții

Crt	Nr cadastral Nr. topografic	Adresa	Observații / Referințe
A1.1	29611-C1	Loc. Câmpina, Al Cringului, Nr. 3, Jud. Prahova	Nr. niveluri:2; S. construita la sol:161 mp; S. construita desfasurata:179 mp; Beci+P cu Sc beci = 18.00mp, Sc parter = 161.00 mp. Anul de construire este 1907, fundatie din beton, pereti din caramida si acoperis din tabla.
A1.2	29611-C2	Loc. Câmpina, Al Cringului, Nr. 3, Jud. Prahova	Nr. niveluri:1; S. construita la sol:22 mp; S. construita desfasurata:22 mp; Garaj. Anul de construire este 1907, fundatie din beton, pereti din caramida+lemn si acoperis din tabla.

B. Partea II. Proprietari și acte

Inscrieri privitoare la dreptul de proprietate și alte drepturi reale	Referințe
34121 / 24/08/2022	
Hotarare Judecatoreasca nr. Ordonanta de adjudecare nr.159, din 09/09/1966 emis de Tribunalul Popular al Raionului Campina (; act administrativ nr CNS nr.34442 din 19.08.2022, emis de Primaria Mun.Campina;act administrativ nr Certificat fiscal nr.34490 din 16.08.2022, emis de Primaria Mun.Campina;hotarare judecatoreasca nr Proces Verbal din 10.02.1967, emis de Tribunalul Popular al Raionului Campina;act administrativ nr Adresa nr.34434 din 18.08.2022, emis de Primaria Mun.Campina);	
B1	Intabulare, drept de PROPRIETATE, dobandit prin Adjudecare, cota actuala 1/1, cota initiala 1/1 1) POPA SERGIU
	A1, A1.1, A1.2

C. Partea III. SARCINI .

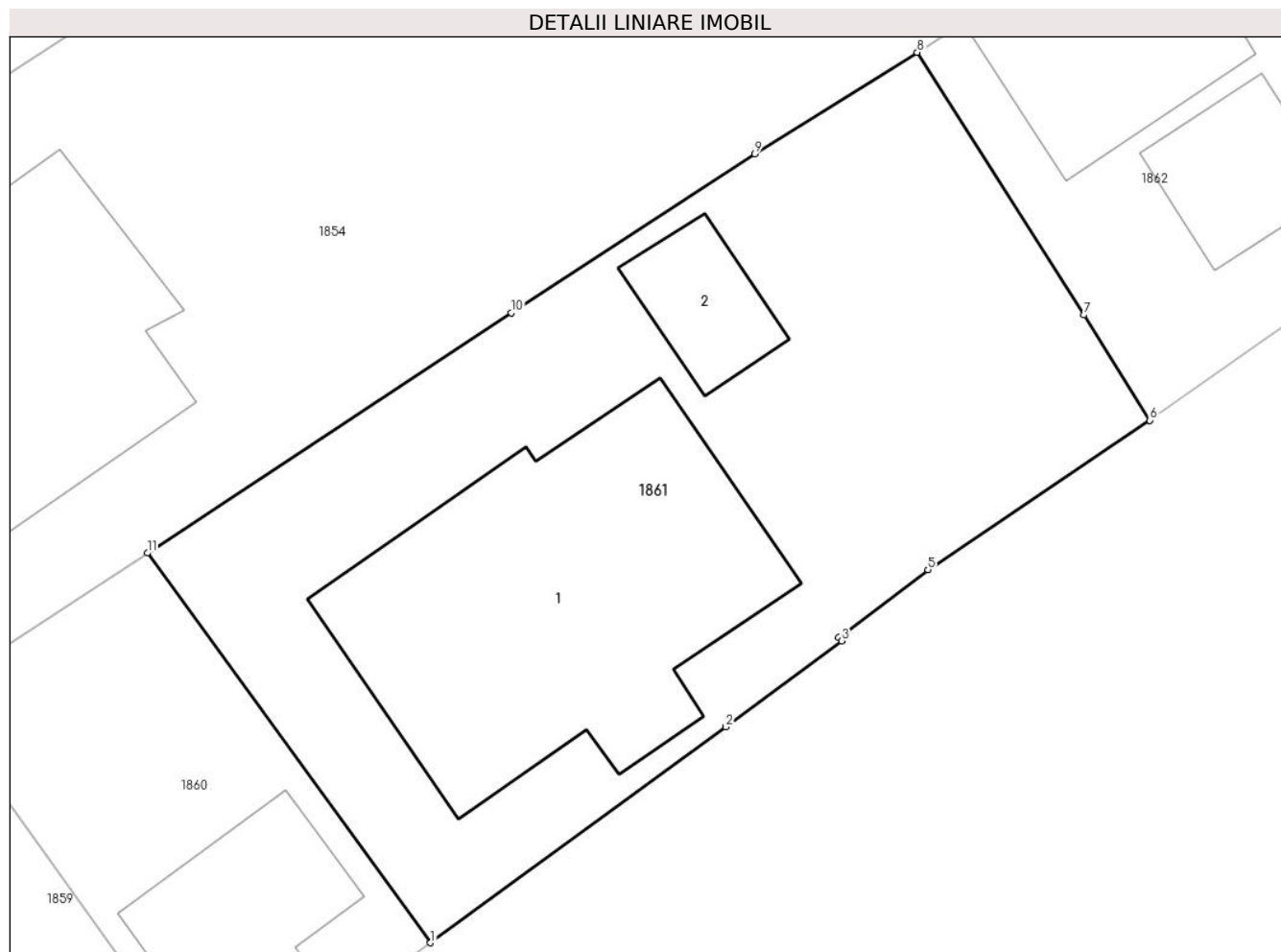
Inscrieri privind dezmembramintele dreptului de proprietate, drepturi reale de garanție și sarcini	Referințe
NU SUNT	

Anexa Nr. 1 La Partea I

Teren

Nr cadastral	Suprafața (mp)*	Observații / Referințe
29611	Din acte: 599 Masurata: 582	

* Suprafața este determinată în planul de proiecție Stereo 70.



Date referitoare la teren

Crt	Categorie folosință	Intra vilan	Suprafața (mp)	Tarla	Parcelă	Nr. topo	Observații / Referințe
1	curți constructii	DA	582	68	3639, 3638	-	

Date referitoare la construcții

Crt	Număr	Destinație construcție	Supraf. (mp)	Situație juridică	Observații / Referințe
A1.1	29611-C1	construcții de locuințe	Din acte: 0 Masurata: 161	Cu acte	Nr. niveluri:2; S. construita la sol:161 mp; S. construita desfasurata:179 mp; Beci+P cu Sc beci = 18.00mp, Sc parter = 161.00 mp. Anul de construire este 1907, fundatie din beton, pereti din caramida si acoperis din tabla.
A1.2	29611-C2	construcții anexa	Din acte: 0 Masurata: 22	Cu acte	Nr. niveluri:1; S. construita la sol:22 mp; S. construita desfasurata:22 mp; Garaj. Anul de construire este 1907, fundatie din beton, pereti din caramida+lemn si acoperis din tabla.

Lungime Segmente

1) Valorile lungimilor segmentelor sunt obținute din proiecție în plan.

Punct început	X / Y	Punct sfârșit	X / Y	Lungime segment (** (m)
1	557.433,634 404.279,121	2	557.444,708 404.287,216	13.717
2	557.444,708 404.287,216	3	557.449,053 404.290,449	5.416
3	557.449,053 404.290,449	4	557.448,947 404.290,578	0.167
4	557.448,947 404.290,578	5	557.452,295 404.293,115	4.201
5	557.452,295 404.293,115	6	557.460,623 404.298,72	10.039
6	557.460,623 404.298,72	7	557.458,156 404.302,671	4.658
7	557.458,156 404.302,671	8	557.451,892 404.312,524	11.676
8	557.451,892 404.312,524	9	557.445,796 404.308,72	7.186
9	557.445,796 404.308,72	10	557.436,663 404.302,753	10.909
10	557.436,663 404.302,753	11	557.423,014 404.293,741	16.356
11	557.423,014 404.293,741	1	557.433,634 404.279,121	18.07

** Lungimile segmentelor sunt determinate în planul de proiecție Stereo 70 și sunt rotunjite la 1 milimetru.

*** Distanța dintre puncte este formată din segmente cumulate ce sunt mai mici decât valoarea 1 milimetru.

**DATE DESPRE IMOBILUL NR. 1862**

Oficiul de Cadastru și Publicitate Imobiliară PRAHOVA
Biroul de Cadastru și Publicitate Imobiliară Câmpina

A. Partea I. Descrierea imobilului

TEREN Intravilan

Adresa: Loc. Câmpina, Al Cringului, Nr. 5, Jud. Prahova

Nr. Crt	Nr cadastral Nr. topografic	Suprafața* (mp)	Observații / Referințe
A1		1.575	Sector cadastral:14 Teren imprejmuit;

B. Partea II. Proprietari și acte

Inscrieri privitoare la dreptul de proprietate și alte drepturi reale		Referințe
/		
Act Normativ nr. 7, din 13/03/1996 emis de PARLAMENTUL ROMANIEI (LEGE;);		
B1	Intabulare, drept de PROPRIETATE, dobandit prin Lege, cota actuala 1/1, cota initiala 1/1 1) NEIDENTIFICAT NEIDENTIFICAT	A1
B2	Se noteaza PROPRIETAR NEIDENTIFICAT - conform art.13, alin. 15 din Legea 7/1996	A1

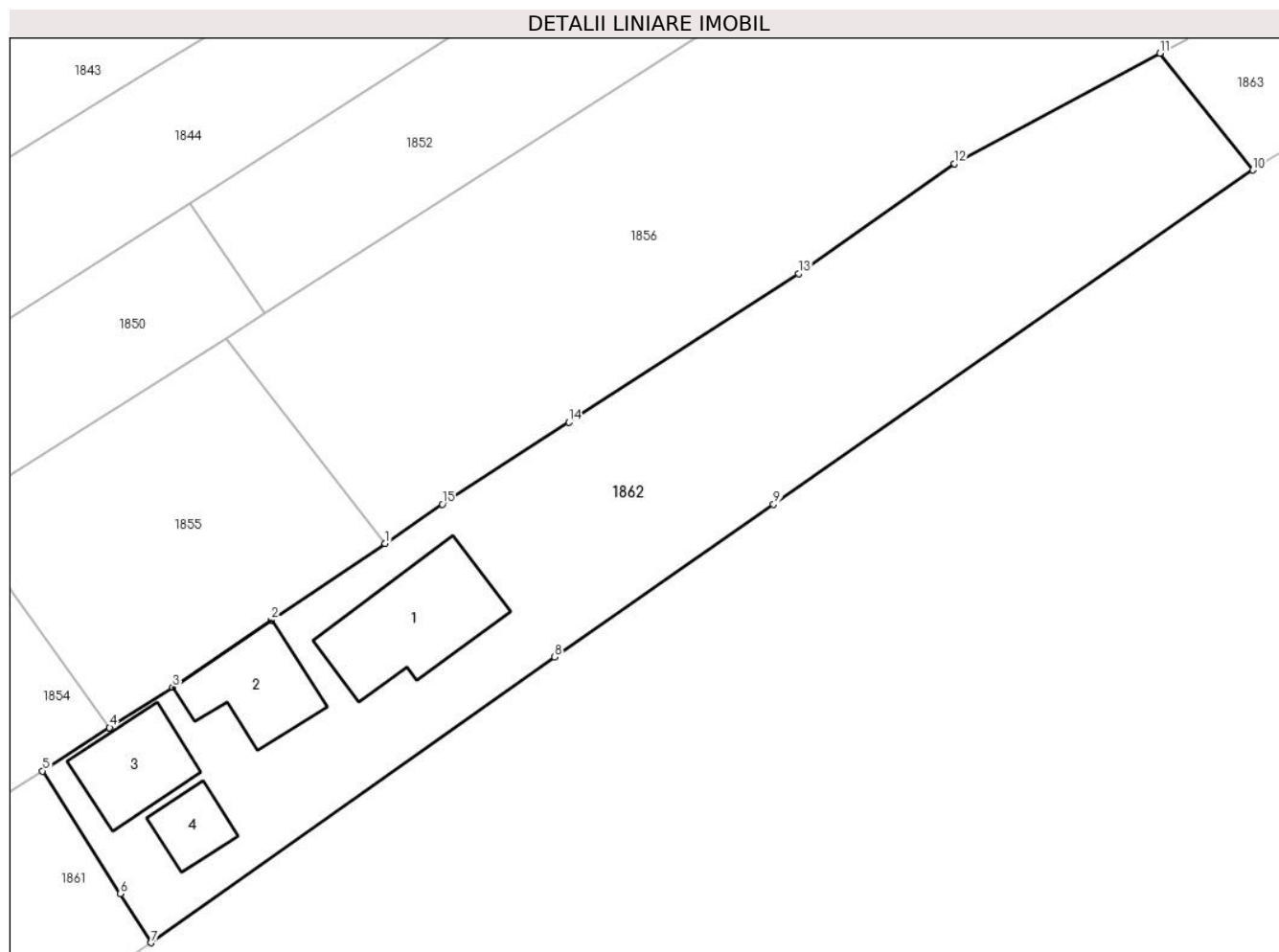
C. Partea III. SARCINI .

Inscrieri privind dezmembramintele dreptului de proprietate, drepturi reale de garanție și sarcini	Referințe
NU SUNT	

Anexa Nr. 1 La Partea I**Teren**

Nr cadastral	Suprafața (mp)*	Observații / Referințe
	1.575	

* Suprafața este determinată în planul de proiecție Stereo 70.

**Date referitoare la teren**

Crt	Categorie folosință	Intra vilan	Suprafața (mp)	Tarla	Parcelă	Nr. topo	Observații / Referințe
1	curți constructii	DA	792	68	3637, 3637/1	-	
2	livada	DA	783	68	3636, 3635	-	

Date referitoare la construcții

Crt	Număr	Destinație construcție	Supraf. (mp)	Situație juridică	Observații / Referințe
A1.1	-C1	construcții de locuințe	Din acte: 0 Masurata: 101	Fara acte	Nr. niveluri:2; S. construita la sol:101 mp;
A1.2	-C2	construcții de locuințe	Din acte: 0 Masurata: 64	Fara acte	Nr. niveluri:1; S. construita la sol:64 mp;
A1.3	-C3	construcții anexa	Din acte: 0 Masurata: 57	Fara acte	Nr. niveluri:1; S. construita la sol:57 mp;
A1.4	-C4	construcții anexa	Din acte: 0 Masurata: 29	Fara acte	Nr. niveluri:1; S. construita la sol:29 mp;

Lungime Segmente

1) Valorile lungimilor segmentelor sunt obținute din proiecție în plan.

Punct început	X / Y	Punct sfârșit	X / Y	Lungime segment (** (m)
1	557.479,422 404.330,809	2	557.470,3 404.324,64	11.012
2	557.470,3 404.324,64	3	557.462,353 404.319,266	9.593
3	557.462,353 404.319,266	4	557.457,277 404.316,007	6.032
4	557.457,277 404.316,007	5	557.451,892 404.312,524	6.413
5	557.451,892 404.312,524	6	557.458,156 404.302,671	11.676
6	557.458,156 404.302,671	7	557.460,623 404.298,72	4.658
7	557.460,623 404.298,72	8	557.493,068 404.321,675	39.744
8	557.493,068 404.321,675	9	557.510,668 404.333,946	21.455
9	557.510,668 404.333,946	10	557.549,197 404.360,81	46.97
10	557.549,197 404.360,81	11	557.541,743 404.370,197	11.987
11	557.541,743 404.370,197	12	557.525,228 404.361,312	18.753
12	557.525,228 404.361,312	13	557.512,693 404.352,502	15.321
13	557.512,693 404.352,502	14	557.494,203 404.340,544	22.02
14	557.494,203 404.340,544	15	557.484,03 404.333,965	12.115
15	557.484,03 404.333,965	1	557.479,422 404.330,809	5.585

** Lungimile segmentelor sunt determinate în planul de proiecție Stereo 70 și sunt rotunjite la 1 milimetru.

*** Distanța dintre puncte este formată din segmente cumulate ce sunt mai mici decât valoarea 1 milimetru.

**DATE DESPRE IMOBILUL NR. 1863**

Oficiul de Cadastru și Publicitate Imobiliară PRAHOVA
Biroul de Cadastru și Publicitate Imobiliară Câmpina

A. Partea I. Descrierea imobilului

TEREN Intravilan

Adresa: Loc. Câmpina, Al Cringului, Nr. 7, Jud. Prahova

Nr. Crt	Nr cadastral Nr. topografic	Suprafața* (mp)	Observații / Referințe
A1	28325	Din acte: 530 Masurata: 539	Sector cadastral:14 Teren imprejmuit;

Construcții

Crt	Nr cadastral Nr. topografic	Adresa	Observații / Referințe
A1.1	28325-C1	Loc. Câmpina, Al Cringului, Nr. 7, Jud. Prahova	Nr. niveluri:2; S. construita la sol:152 mp; S. construita desfasurata:304 mp; P + 1E; Su parter = 108.23 mp ; Su terasa parter (9) = 11,00 mp ; Sc etaj = 152 mp ; Su etaj = 102.74 mp ; Su balcon etaj (18) = 11,09 mp ; Su balcon etaj (19) = 7.89 mp.

B. Partea II. Proprietari și acte

Inscrieri privitoare la dreptul de proprietate și alte drepturi reale	Referințe
14852 / 12/06/2019 Contract De Vânzare-Cumpărare nr. 2581, din 28/08/1997 emis de NP POP MIHAI (; act administrativ nr 20 din 24.02.1998, emis de PRIM. MUN. CAMPINA;act administrativ nr 12324 din 03.06.2019, emis de PRIM. MUN. CAMPINA;act administrativ nr 9451/18 din 13.05.2019, emis de PRIM. MUN. CAMPINA;act administrativ nr 61/9660 din 24.04.2019, emis de PRIM. MUN. CAMPINA);	
B1 Intabulare, drept de PROPRIETATEcumparare ca bun comun si construire, dobandit prin Conventie, cota actuala 1/1, cota initiala 1/1 1) ANDREI DUMITRU 2) ANDREI VIORICA	A1, A1.1

C. Partea III. SARCINI .

Inscrieri privind dezmembramintele dreptului de proprietate, drepturi reale de garanție și sarcini	Referințe
NU SUNT	

Anexa Nr. 1 La Partea I

Teren

Nr cadastral	Suprafața (mp)*	Observații / Referințe
28325	Din acte: 530 Masurata: 539	

* Suprafața este determinată în planul de proiecție Stereo 70.



Date referitoare la teren

Crt	Categorie folosință	Intra vilan	Suprafața (mp)	Tarla	Parcelă	Nr. topo	Observații / Referințe
1	curți constructii	DA	539	68	3635	-	

Date referitoare la construcții

Crt	Număr	Destinație construcție	Supraf. (mp)	Situație juridică	Observații / Referințe
A1.1	28325-C1	construcții de locuințe	152	Cu acte	Nr. niveluri:2; S. construita la sol:152 mp; S. construita desfasurata:304 mp; P + 1E; Su parter = 108.23 mp ; Su terasa parter (9) = 11,00 mp ; Sc etaj = 152 mp ; Su etaj = 102.74 mp ; Su balcon etaj (18) = 11,09 mp ; Su balcon etaj (19) = 7.89 mp.

Lungime Segmente

1) Valorile lungimilor segmentelor sunt obținute din proiecție în plan.

Punct început	X / Y	Punct sfârșit	X / Y	Lungime segment (** (m)
1	557.532,879 404.386,819	2	557.543,911 404.371,289	19.05
2	557.543,911 404.371,289	3	557.541,743 404.370,197	2.427

Punct început	X / Y	Punct sfârșit	X / Y	Lungime segment (** (m)
3	557.541,743 404.370,197	4	557.549,197 404.360,81	11.987
4	557.549,197 404.360,81	5	557.549,814 404.361,198	0.729
5	557.549,814 404.361,198	6	557.549,85 404.361,138	0.07
6	557.549,85 404.361,138	7	557.564,33 404.370,08	17.019
7	557.564,33 404.370,08	8	557.556,107 404.382,807	15.152
8	557.556,107 404.382,807	9	557.547,495 404.396,134	15.867
9	557.547,495 404.396,134	10	557.538,889 404.390,589	10.238
10	557.538,889 404.390,589	1	557.532,879 404.386,819	7.095

** Lungimile segmentelor sunt determinate în planul de proiecție Stereo 70 și sunt rotunjite la 1 milimetru.

*** Distanța dintre puncte este formată din segmente cumulate ce sunt mai mici decât valoarea 1 milimetru.

**DATE DESPRE IMOBILUL NR. 1864**

Oficiul de Cadastru și Publicitate Imobiliară PRAHOVA
Biroul de Cadastru și Publicitate Imobiliară Câmpina

A. Partea I. Descrierea imobilului

TEREN Intravilan

Nr. CF vechi:1386
Nr. cadastral vechi:1839

Adresa: Loc. Câmpina, Str Crangului, Nr. 9, Jud. Prahova

Nr. Crt	Nr cadastral Nr. topografic	Suprafața* (mp)	Observații / Referințe
A1	26607	532	Sector cadastral:14 Teren imprejmuit;

Construcții

Crt	Nr cadastral Nr. topografic	Adresa	Observații / Referințe
A1.1	26607-C1	Loc. Câmpina, Str Crangului, Nr. 9, Jud. Prahova	Nr. niveluri:2; S. construita la sol:103 mp; S. construita desfasurata:126 mp; P+E, parter-Su=102,69 mp-etaj-Su=77,03 mp, Stotala=125,69 mp
A1.2	26607-C2	Loc. Câmpina, Str Crangului, Nr. 9, Jud. Prahova	Nr. niveluri:1; S. construita la sol:36 mp; S. construita desfasurata:36 mp; Su=34,09 mp

B. Partea II. Proprietari și acte

Inscrieri privitoare la dreptul de proprietate și alte drepturi reale		Referințe
4607 / 03/11/2004		
Contract De Vanzare-Cumparare nr. 6266, din 03/11/2004 emis de BNP Ivan M-Campina;		
B1	Intabulare, drept de PROPRIETATEcumparare ca bun comun, dobandit prin Conventie, cota actuala 1/1, cota initiala 1/1 1) SORESCU GABRIEL SORIN 2) SORESCU OANA OBSERVATII: (provenita din conversia CF 1386)	A1, A1.1, A1.2

C. Partea III. SARCINI

Inscrieri privind dezmembramintele dreptului de proprietate, drepturi reale de garanție și sarcini		Referințe
4608 / 05/11/2004		
Contract De Garantie Imobiliara nr. 6269, din 03/11/2004 emis de BNP Ivan M-Campina;		
C1	Intabulare, drept de IPOTECA, Valoare:35000 EUR+dob aferente, costuri si comisioane si interdictia de instrainare si grevare 1) BCR SA-SUC SECT 4 BUCURESTI, CIF:99999999999999 OBSERVATII: (provenita din conversia CF 1386)	A1, A1.1, A1.2
31373 / 15/10/2015		
Act Notarial nr. 1029, din 09/10/2015 emis de NP SEUCAN CLAUDIU - STEFAN;		
C2	se noteaza mentinerea ipotecii inscrisa sub C.1 in rangul prezentei notari, pentru garantarea obligatiei asumate prin contractul de ipoteca nr.6269 din 03.11.2004 incheiat de NP IVAN MIHAELA	A1, A1.1, A1.2

Anexa Nr. 1 La Partea I

Teren

Nr cadastral	Suprafața (mp)*	Observații / Referințe
26607	532	

* Suprafața este determinată în planul de proiecție Stereo 70.



Date referitoare la teren

Crt	Categorie folosință	Intra vilan	Suprafața (mp)	Tarla	Parcelă	Nr. topo	Observații / Referințe
1	curți constructii	DA	532	68	3635	-	

Date referitoare la construcții

Crt	Număr	Destinație construcție	Supraf. (mp)	Situație juridică	Observații / Referințe
A1.1	26607-C1	construcții de locuințe	Din acte: 0 Masurata: 103	Cu acte	Nr. niveluri:2; S. construita la sol:103 mp; S. construita desfasurata:126 mp; P+E, parter-Su=102,69 mp-etaj-Su=77,03 mp, Stotala=125,69 mp
A1.2	26607-C2	construcții anexa	Din acte: 0 Masurata: 36	Cu acte	Nr. niveluri:1; S. construita la sol:36 mp; S. construita desfasurata:36 mp; Su=34,09 mp

Lungime Segmente

1) Valorile lungimilor segmentelor sunt obținute din proiecție în plan.

Punct început	X / Y	Punct sfârșit	X / Y	Lungime segment (** (m)
1	557.564,33 404.370,08	2	557.578,715 404.379,431	17.157
2	557.578,715 404.379,431	3	557.578,737 404.379,891	0.461

Punct început	X / Y	Punct sfârșit	X / Y	Lungime segment (** (m)
3	557.578,737 404.379,891	4	557.577,875 404.381,24	1.601
4	557.577,875 404.381,24	5	557.571,174 404.391,311	12.097
5	557.571,174 404.391,311	6	557.562,638 404.404,432	15.653
6	557.562,638 404.404,432	7	557.560,99 404.404,443	1.648
7	557.560,99 404.404,443	8	557.548,612 404.396,837	14.528
8	557.548,612 404.396,837	9	557.547,495 404.396,134	1.32
9	557.547,495 404.396,134	10	557.556,107 404.382,807	15.867
10	557.556,107 404.382,807	1	557.564,33 404.370,08	15.152

** Lungimile segmentelor sunt determinate în planul de proiecție Stereo 70 și sunt rotunjite la 1 milimetru.

*** Distanța dintre puncte este formată din segmente cumulate ce sunt mai mici decât valoarea 1 milimetru.

**DATE DESPRE IMOBILUL NR. 1865**

Oficiul de Cadastru și Publicitate Imobiliară PRAHOVA
Biroul de Cadastru și Publicitate Imobiliară Câmpina

A. Partea I. Descrierea imobilului

TEREN Intravilan

Nr. CF vechi:6460

Nr. cadastral vechi:10209

Adresa: Loc. Câmpina, Str Cringului, Nr. 11A, Jud. Prahova

Nr. Crt	Nr cadastral Nr. topografic	Suprafața* (mp)	Observații / Referințe
A1	20886	Din acte: 1.040 Masurata: 1.052	Sector cadastral:14 Teren imprejmuit;

B. Partea II. Proprietari și acte

Inscrieri privitoare la dreptul de proprietate și alte drepturi reale		Referințe
3780 / 26/03/2007		
Certificat Mostenitor nr. 55, din 13/06/2003 emis de NP MIHAELA TOCACIU (; certificat mostenitor nr. 1475/10-SEP-92 emis de NS TOCACIU MIHAELA);		
B1	Intabulare, drept de PROPRIETATE, dobandit prin Succesiune, cota actuala 1/2, cota initiala 1/1 1) BRUJA OLIVIA PAULA	A1
5535 / 03/03/2015		
Act Administrativ nr. 3780, din 26/03/2007 emis de BCPI Campina;		
B2	se noteaza repositionarea imobilului,	A1
15747 / 15/07/2016		
Act Notarial nr. CONTRACT DE DONATIE AUT. 2052, din 14/07/2016 emis de Varga Carmen;		
B3	Intabulare, drept de PROPRIETATEdonatie, dobandit prin Conventie, cota actuala 1/2, cota initiala 1/2 1) BRUJA OLIVIA PAULA	A1

C. Partea III. SARCINI .

Inscrieri privind dezmembramintele dreptului de proprietate, drepturi reale de garanție și sarcini	Referințe
NU SUNT	

Anexa Nr. 1 La Partea I

Teren

Nr cadastral	Suprafața (mp)*	Observații / Referințe
20886	Din acte: 1.040 Masurata: 1.052	

* Suprafața este determinată în planul de proiecție Stereo 70.



Date referitoare la teren

Crt	Categorie folosință	Intra vilan	Suprafața (mp)	Tarla	Parcelă	Nr. topo	Observații / Referințe
1	faneata	DA	1.052	68	3635	-	

Lungime Segmente

1) Valorile lungimilor segmentelor sunt obținute din proiecție în plan.

Punct început	X / Y	Punct sfârșit	X / Y	Lungime segment (** (m)
1	557.546,322 404.400,527	2	557.546,214 404.400,7	0.204
2	557.546,214 404.400,7	3	557.535,776 404.417,627	19.887
3	557.535,776 404.417,627	4	557.526,659 404.431,787	16.841
4	557.526,659 404.431,787	5	557.524,045 404.430,347	2.984
5	557.524,045 404.430,347	6	557.502,839 404.418,423	24.329

Punct început	X / Y	Punct sfârșit	X / Y	Lungime segment (** (m)
6	557.502,839 404.418,423	7	557.507,857 404.411,943	8.196
7	557.507,857 404.411,943	8	557.515,309 404.402,156	12.301
8	557.515,309 404.402,156	9	557.520,669 404.395,853	8.274
9	557.520,669 404.395,853	10	557.521,419 404.394,975	1.155
10	557.521,419 404.394,975	11	557.528,188 404.387,09	10.392
11	557.528,188 404.387,09	12	557.528,215 404.386,725	0.366
12	557.528,215 404.386,725	13	557.529,886 404.384,91	2.467
13	557.529,886 404.384,91	14	557.532,879 404.386,819	3.55
14	557.532,879 404.386,819	15	557.538,889 404.390,589	7.095
15	557.538,889 404.390,589	16	557.547,495 404.396,134	10.238
16	557.547,495 404.396,134	17	557.548,612 404.396,837	1.32
17	557.548,612 404.396,837	1	557.546,322 404.400,527	4.343

** Lungimile segmentelor sunt determinate în planul de proiecție Stereo 70 și sunt rotunjite la 1 milimetru.

*** Distanța dintre puncte este formată din segmente cumulate ce sunt mai mici decât valoarea 1 milimetru.

**DATE DESPRE IMOBILUL NR. 1866**

Oficiul de Cadastru și Publicitate Imobiliară PRAHOVA
Biroul de Cadastru și Publicitate Imobiliară Câmpina

A. Partea I. Descrierea imobilului

TEREN Intravilan

Nr. CF vechi:7246

Nr. cadastral vechi:10335

Adresa: Loc. Câmpina, Str Cringului, Nr. 11bis, Jud. Prahova

Nr. Crt	Nr cadastral Nr. topografic	Suprafața* (mp)	Observații / Referințe
A1	21166	Din acte: 472 Masurata: 482	Sector cadastral:14 Teren imprejmuit;

Construcții

Crt	Nr cadastral Nr. topografic	Adresa	Observații / Referințe
A1.1	21166-C1	Loc. Câmpina, Str Cringului, Nr. 11bis, Jud. Prahova	Nr. niveluri:2; S. construita la sol:122 mp; S. construita desfasurata:202 mp; P + 1E, (parter cu garaj si terasa, Su garaj = 18.25 mp, Su terasa = 7.72 mp), Sc parter = 122 mp, Sc etaj = 80 mp,

B. Partea II. Proprietari și acte

Inscrieri privitoare la dreptul de proprietate și alte drepturi reale		Referințe
13840 / 16/08/2007		
Contract De Vanzare-Cumparare nr. 3786, din 15/08/2007 emis de NP IVAN MIHAELA;		
B2	Intabulare, drept de PROPRIETATEcumparare ca bun propriu, dobandit prin Conventie, cota actuala 1/1, cota initiala 1/1 1) ILIE RAZVAN PETRE	A1
5362 / 02/03/2015		
Act Administrativ nr. 2522, din 04/02/2015 emis de OCPI PRAHOVA;		
B3	se noteaza actualizarea informatiilor cadastrale, in sensul modificarii limitelor si a suprafetei imobilului	A1
B4	se noteaza repositionarea imobilului	A1
32156 / 23/12/2019		
Act Administrativ nr. 29040/65, din 17/12/2019 emis de PRIMARIA MUN. CAMPINA (; act administrativ nr 16294 din 05.08.2008, emis de PRIMARIA MUN. CAMPINA;act administrativ nr 265/15441 din 25.07.2008, emis de PRIMARIA MUN. CAMPINA;act administrativ nr 8203 din 06.11.2007, emis de DIRECTIA PTR. AGRICULTURA SI DEZV. RURALA PH;act administrativ nr 5362 din 02.03.2015, emis de BCPI CAMPINA;act administrativ nr 462 din 23.10.2007, emis de PRIMARIA MUN. CAMPINA);		
B5	se repositioneaza imobilul conform documentatiei tehnice avizate	A1
B6	se actualizeaza informatiile cadastrale conform documentatiei tehnice avizate, in sensul ca actuala adresa a imobilului, este urmatoarea: Câmpina, Str Crangului, Nr. 11 bis, Jud. Prahova	A1
B7	se actualizeaza informatiile cadastrale conform documentatiei tehnice avizate, in sensul schimbării categoriei de folosinta a imobilului, in teren curti constructii	A1
B8	Intabulare, drept de PROPRIETATE, dobandit prin Construire, cota actuala 1/1, cota initiala 1/1 1) ILIE RAZVAN-PETRE	A1.1

C. Partea III. SARCINI

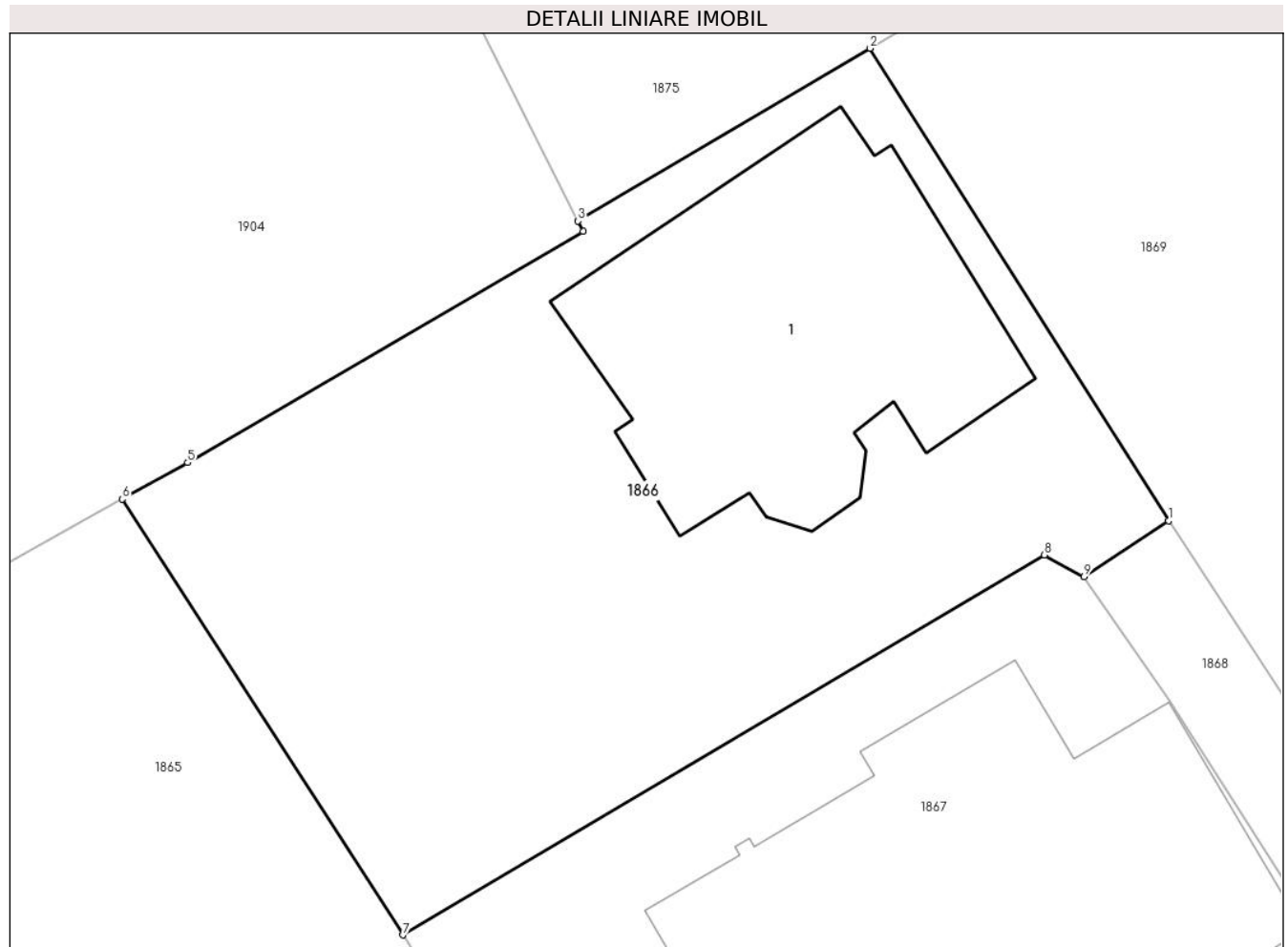
Inscrieri privind dezmembramintele dreptului de proprietate, drepturi reale de garanție și sarcini		Referințe
765 / 18/01/2017		
Act Administrativ nr. 3021/2016, din 16/01/2017 emis de BEJ GALEA CRISTIAN VIOREL;		
C2	se radiaza urmarirea imobiluara notata prin inch. 26781/2016, de sub C.1, in baza adresei 3021/16.01.2017-BEJ GALEA CRISTIAN VIOREL	A1

Anexa Nr. 1 La Partea I

Teren

Nr cadastral	Suprafața (mp)*	Observații / Referințe
21166	Din acte: 472 Masurata: 482	

* Suprafața este determinată în planul de proiecție Stereo 70.



Date referitoare la teren

Crt	Categorie folosință	Intra vilan	Suprafața (mp)	Tarla	Parcelă	Nr. topo	Observații / Referințe
1	curți construcții	DA	482	68	3635	-	

Date referitoare la construcții

Crt	Număr	Destinație construcție	Supraf. (mp)	Situație juridică	Observații / Referințe
A1.1	21166-C1	construcții de locuințe	122	Cu acte	Nr. niveluri:2; S. construita la sol:122 mp; S. construita desfasurata:202 mp; P + 1E, (parter cu garaj si terasa, Su garaj = 18.25 mp, Su terasa = 7.72 mp), Sc parter = 122 mp, Sc etaj = 80 mp,

Lungime Segmente

1) Valorile lungimilor segmentelor sunt obținute din proiecție în plan.

Punct început	X / Y	Punct sfârșit	X / Y	Lungime segment (** (m)
1	557.560,67 404.431,08	2	557.550,97 404.446,431	18.159
2	557.550,97 404.446,431	3	557.541,473 404.440,817	11.032
3	557.541,473 404.440,817	4	557.541,643 404.440,482	0.376
4	557.541,643 404.440,482	5	557.528,78 404.432,973	14.894
5	557.528,78 404.432,973	6	557.526,659 404.431,787	2.43
6	557.526,659 404.431,787	7	557.535,776 404.417,627	16.841
7	557.535,776 404.417,627	8	557.556,634 404.429,968	24.235
8	557.556,634 404.429,968	9	557.557,929 404.429,27	1.471
9	557.557,929 404.429,27	1	557.560,67 404.431,08	3.285

** Lungimile segmentelor sunt determinate în planul de proiecție Stereo 70 și sunt rotunjite la 1 milimetru.

*** Distanța dintre puncte este formată din segmente cumulate ce sunt mai mici decât valoarea 1 milimetru.

**DATE DESPRE IMOBILUL NR. 1867**

Oficiul de Cadastru și Publicitate Imobiliară PRAHOVA
Biroul de Cadastru și Publicitate Imobiliară Câmpina

A. Partea I. Descrierea imobilului

TEREN Intravilan

Nr. CF vechi:7247

Nr. cadastral vechi:10336

Adresa: Loc. Câmpina, Str Cringului, Nr. 11A, Jud. Prahova

Nr. Crt	Nr cadastral Nr. topografic	Suprafața* (mp)	Observații / Referințe
A1	21167	Din acte: 512 Masurata: 502	Sector cadastral:14 Teren imprejmuit;

Construcții

Crt	Nr cadastral Nr. topografic	Adresa	Observații / Referințe
A1.1	21167-C1	Loc. Câmpina, Str Cringului, Nr. 11A, Jud. Prahova	Nr. niveluri:2; S. construita la sol:177 mp; S. construita desfasurata:294 mp;

B. Partea II. Proprietari și acte

Inscrieri privitoare la dreptul de proprietate și alte drepturi reale		Referințe
13837 / 16/08/2007		
Act Dezmembrare nr. 3785, din 15/08/2007 emis de NP IVAN MIHAELA;		
B0	Se infiintează cartea funciara nr. 7247 a unitatii administrativ teritoriale Câmpina , care cuprinde imobilul cu numarul cadastral 10336 descris la PI/A+1, rezultat din dezmembrarea imobilului cu numarul cadastral 10307 din cartea funciara nr. 6792 a aceleiasi unitati administrativ teritoriale.	A1
Partaj Judiciar nr. 2322, din 01/04/1994 emis de NSL Campina;		
B1	Intabulare, drept de PROPRIETATEpartaj, dobandit prin Conventie, cota actuala 1/1, cota initiala 1/1 1) MUNTEAN GHEORGHE	A1
5531 / 03/03/2015		
Act Administrativ nr. EXTRAS NR. 22486, din 18/11/2014 emis de BCPI CAMPINA (; act administrativ nr. NOMENCLATOR NR. 285/15767/29-07-2008 emis de PRIMARIA MUN. CAMPINA; act administrativ nr. AUT DE CONSTR. NR. 463/23-10-2007 emis de PRIMARIA MUN. CAMPINA; act administrativ nr. AUT. DE CONSTR. NR. 576/16-12-2008 emis de PRIMARIA MUN. CAMPINA; act administrativ nr. P.V. RECEPTIE NR. 24397/05-12-2011 emis de PRIMARIA MUN. CAMPINA; act notarial nr. DECLARATIE NR. 220/22-01-2015 emis de NP VASILE SAVULESCU;);		
B2	se noteaza faptul ca adresa imobilului este Câmpina, Strada Crangului, nr. 11A	A1, A1.1
B3	se noteaza schimbarea categoriei de folosinta a imobilului din teren arabil in suprafata de 512 mp in 226 mp curti constructii si 276 mp arabil	A1, A1.1
B4	se noteaza actualizarea informatiilor cadastrale in sensul modificarii limitei si suprafetei imobilului	A1, A1.1
B5	Intabulare, drept de PROPRIETATE, dobandit prin Construire, cota actuala 1/1, cota initiala 1/1 1) MUNTEAN GHEORGHE	A1.1

C. Partea III. SARCINI .

Inscrieri privind dezmembramintele dreptului de proprietate, drepturi reale de garanție și sarcini	Referințe
NU SUNT	

Anexa Nr. 1 La Partea I

Teren

Nr cadastral	Suprafața (mp)*	Observații / Referințe
21167	Din acte: 512 Masurata: 502	

* Suprafața este determinată în planul de proiecție Stereo 70.

DETALII LINIARE IMOBIL



Date referitoare la teren

Crt	Categorie folosință	Intra vilan	Suprafața (mp)	Tarla	Parcelă	Nr. topo	Observații / Referințe
1	curți constructii	DA	502	68	3635	-	

Date referitoare la construcții

Crt	Număr	Destinație construcție	Supraf. (mp)	Situație juridică	Observații / Referințe
A1.1	21167-C1	construcții de locuințe	Din acte: 0 Masurata: 177	Cu acte	Nr. niveluri:2; S. construita la sol:177 mp; S. construita desfasurata:294 mp;

Lungime Segmente

1) Valorile lungimilor segmentelor sunt obținute din proiecție în plan.

Punct început	X / Y	Punct sfârșit	X / Y	Lungime segment (** (m)
1	557.567,422 404.413,263	2	557.567,648 404.414,221	0.984
2	557.567,648 404.414,221	3	557.565,323 404.417,948	4.393
3	557.565,323 404.417,948	4	557.560,698 404.425,276	8.665

Punct început	X / Y	Punct sfârșit	X / Y	Lungime segment (** (m)
4	557.560,698 404.425,276	5	557.557,929 404.429,27	4.86
5	557.557,929 404.429,27	6	557.556,634 404.429,968	1.471
6	557.556,634 404.429,968	7	557.535,776 404.417,627	24.235
7	557.535,776 404.417,627	8	557.546,214 404.400,7	19.887
8	557.546,214 404.400,7	9	557.546,322 404.400,527	0.204
9	557.546,322 404.400,527	10	557.557,192 404.407,168	12.738
10	557.557,192 404.407,168	1	557.567,422 404.413,263	11.908

** Lungimile segmentelor sunt determinate în planul de proiecție Stereo 70 și sunt rotunjite la 1 milimetru.

*** Distanța dintre puncte este formată din segmente cumulate ce sunt mai mici decât valoarea 1 milimetru.

**DATE DESPRE IMOBILUL NR. 1868**

Oficiul de Cadastru și Publicitate Imobiliară PRAHOVA
Biroul de Cadastru și Publicitate Imobiliară Câmpina

A. Partea I. Descrierea imobilului

TEREN Intravilan

Nr. CF vechi:7248

Nr. cadastral vechi:10337

Adresa: Loc. Câmpina, Str Crangului, Jud. Prahova

Nr. Crt	Nr cadastral Nr. topografic	Suprafața* (mp)	Observații / Referințe
A1	21168	Din acte: 60 Masurata: 61	Sector cadastral:14 Teren imprejmuit;

B. Partea II. Proprietari și acte

Inscrieri privitoare la dreptul de proprietate și alte drepturi reale		Referințe
13837 / 16/08/2007		
Act Dezmembrare nr. 3785, din 15/08/2007 emis de NP IVAN MIHAELA;		
B0	Se infiintează cartea funciara nr. 7248 a unitatii administrativ teritoriale Câmpina , care cuprinde imobilul cu numarul cadastral 10337 descris la PI/A+1, rezultat din dezmembrarea imobilului cu numarul cadastral 10307 din cartea funciara nr. 6792 a aceleiasi unitati administrativ teritoriale.	A1
Partaj Judiciar nr. 2322, din 01/04/1994 emis de NSL Campina;		
B1	Intabulare, drept de PROPRIETATEpartaj, dobandit prin Conventie, cota actuala 1/2, cota initiala 1/2 1) MUNTEAN GHEORGHE	A1
13839 / 16/08/2007		
Contract De Vanzare-Cumparare nr. 3786, din 15/08/2007 emis de NP IVAN MIHAELA;		
B2	Intabulare, drept de PROPRIETATEcumparare ca bun propriu, dobandit prin Conventie, cota actuala 1/2, cota initiala 1/2 1) ILIE RAZVAN PETRE	A1
5532 / 03/03/2015		
Act Administrativ nr. EXTRAS NR. 1084, din 16/01/2015 emis de BCPI CAMPINA (; act notarial nr. DECLARATIE NR. 146/16-01-2015 emis de NP VASILE SAVULESCU);		
B3	se noteaza actualizarea informatiilor cadastrale in sensul modificarii limitei si suprafetei imobilului	A1

C. Partea III. SARCINI

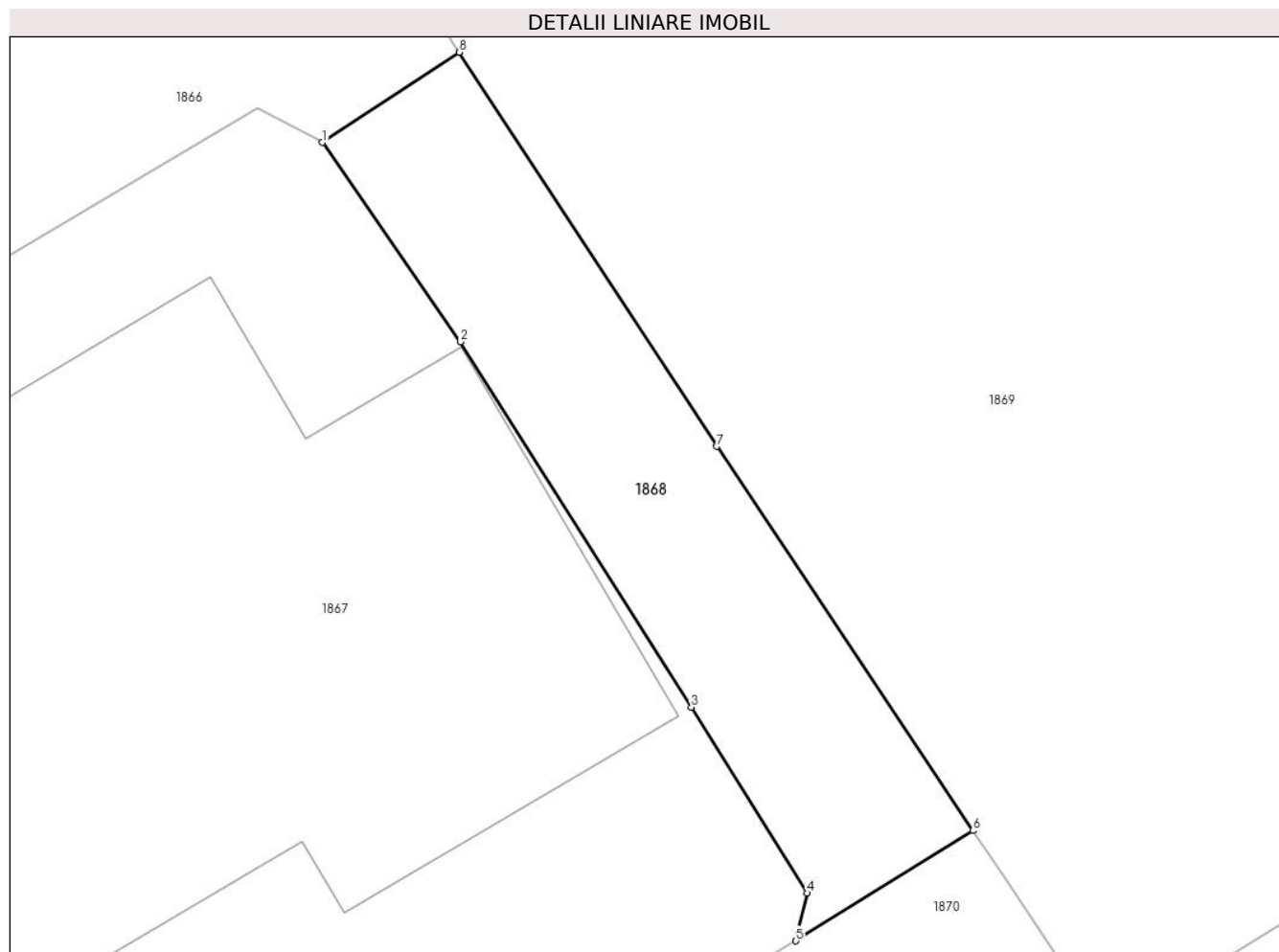
Inscrieri privind dezmembramintele dreptului de proprietate, drepturi reale de garanție și sarcini		Referințe
764 / 18/01/2017		
Act Administrativ nr. 3021/2016, din 16/01/2017 emis de BEJ GALEA CRISTIAN VIOREL;		
C2	se radiaza notarea incuviintarii executarii silite inscrisa prin incheierea nr. 26771/2016, sub C1, in baza adresei nr. 3021/2016 din data de 16.01.2017 emisa de BEJ Galea Cristian Viorel	A1

Anexa Nr. 1 La Partea I

Teren

Nr cadastral	Suprafața (mp)*	Observații / Referințe
21168	Din acte: 60 Masurata: 61	

* Suprafața este determinată în planul de proiecție Stereo 70.



Date referitoare la teren

Crt	Categorie folosință	Intra vilan	Suprafața (mp)	Tarla	Parcelă	Nr. topo	Observații / Referințe
1	arabil	DA	61	68	3635	-	

Lungime Segmente

1) Valorile lungimilor segmentelor sunt obținute din proiecție în plan.

Punct început	X / Y	Punct sfârșit	X / Y	Lungime segment (** (m)
1	557.557,929 404.429,27	2	557.560,698 404.425,276	4.86
2	557.560,698 404.425,276	3	557.565,323 404.417,948	8.665
3	557.565,323 404.417,948	4	557.567,648 404.414,221	4.393
4	557.567,648 404.414,221	5	557.567,422 404.413,263	0.984
5	557.567,422 404.413,263	6	557.570,968 404.415,475	4.179

Punct început	X / Y	Punct sfârşit	X / Y	Lungime segment (** (m)
6	557.570,968 404.415,475	7	557.565,837 404.423,177	9.255
7	557.565,837 404.423,177	8	557.560,67 404.431,08	9.442
8	557.560,67 404.431,08	1	557.557,929 404.429,27	3.285

** Lungimile segmentelor sunt determinate în planul de proiecţie Stereo 70 şi sunt rotunjite la 1 milimetru.

*** Distanţa dintre puncte este formată din segmente cumulate ce sunt mai mici decât valoarea 1 milimetru.

**DATE DESPRE IMOBILUL NR. 1869**

Oficiul de Cadastru și Publicitate Imobiliară PRAHOVA
Biroul de Cadastru și Publicitate Imobiliară Câmpina

A. Partea I. Descrierea imobilului

TEREN Intravilan

Nr. CF vechi:8409

Nr. cadastral vechi:10818

Adresa: Loc. Câmpina, Str Cringului, Nr. 11C, Jud. Prahova

Nr. Crt	Nr cadastral Nr. topografic	Suprafața* (mp)	Observații / Referințe
A1	21940	Din acte: 1.083 Masurata: 1.071	Sector cadastral:14 Teren imprejmuit;

B. Partea II. Proprietari și acte

Inscrieri privitoare la dreptul de proprietate și alte drepturi reale	Referințe
4553 / 05/03/2008	
Contract De Vanzare-Cumparare nr. 5824, din 11/08/1994 emis de NOT DE STAT LOCAL CAMPINA;	
B1	A1
Intabulare, drept de PROPRIETATEcumparare, dobandit prin Conventie, cota actuala 1/2, cota initiala 1/1 1) BADIU VASILE	
5363 / 02/03/2015	
Act Administrativ nr. 2611, din 05/02/2015 emis de BCPI Campina;	
B2	A1
se noteaza repozitionarea imobilului,	
1296 / 18/01/2018	
Act Administrativ nr. 5363, din 02/03/2015 emis de BCPI CAMPINA;	
B3	A1
se repozitioneaza imobilul conform documentatiei tehnice avizate	
48894 / 26/10/2022	
Act Notarial nr. 558, din 17/10/2022 emis de Ivan Mihaela (; act notarial nr 3021 din 17.10.2022, emis de Ivan Mihaela;act notarial nr 3020 din 17.10.2022, emis de Ivan Mihaela);	
B4	A1
Intabulare, drept de PROPRIETATE, dobandit prin Succesiune, cota actuala 1/2, cota initiala 1/2 1) BADIU VASILE	

C. Partea III. SARCINI .

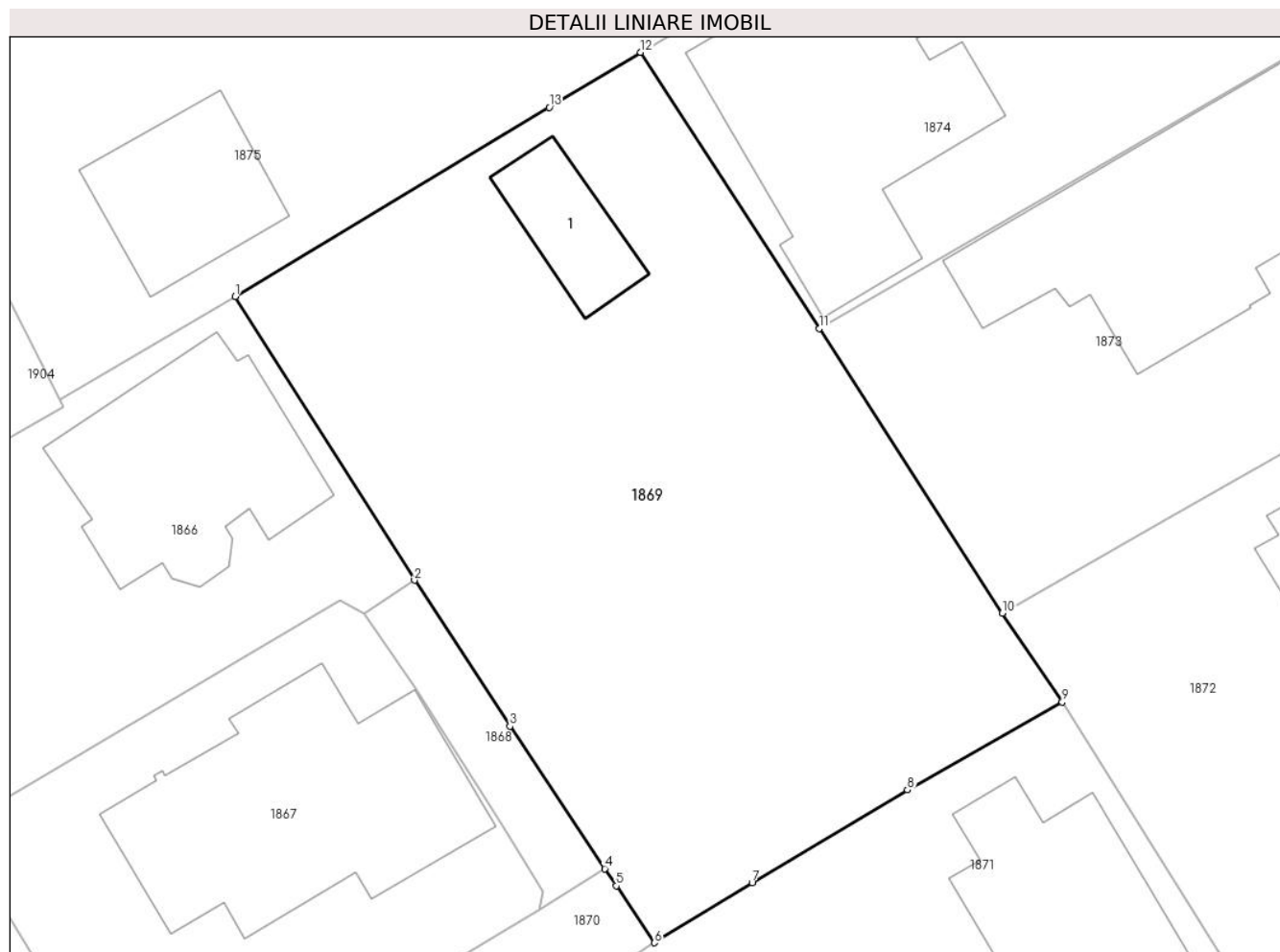
Inscrieri privind dezmembramintele dreptului de proprietate, drepturi reale de garanție și sarcini	Referințe
NU SUNT	

Anexa Nr. 1 La Partea I

Teren

Nr cadastral	Suprafața (mp)*	Observații / Referințe
21940	Din acte: 1.083 Masurata: 1.071	

* Suprafața este determinată în planul de proiecție Stereo 70.



Date referitoare la teren

Crt	Categorie folosință	Intra vilan	Suprafața (mp)	Tarla	Parcelă	Nr. topo	Observații / Referințe
1	curți constructii	DA	375	68	3635	-	
2	arabil	DA	696	68	3635	-	

Date referitoare la construcții

Crt	Număr	Destinație construcție	Supraf. (mp)	Situație juridică	Observații / Referințe
A1.1	21940-C1	constructii anexa	Din acte: 0 Masurata: 38	Fara acte	Nr. niveluri:1; S. construita la sol:38 mp;

Lungime Segmente

1) Valorile lungimilor segmentelor sunt obținute din proiecție în plan.

Punct început	X / Y	Punct sfârșit	X / Y	Lungime segment (** (m)
1	557.550,97 404.446,431	2	557.560,67 404.431,08	18.159
2	557.560,67 404.431,08	3	557.565,837 404.423,177	9.442

Punct început	X / Y	Punct sfârșit	X / Y	Lungime segment (** (m)
3	557.565,837 404.423,177	4	557.570,968 404.415,475	9.255
4	557.570,968 404.415,475	5	557.571,588 404.414,547	1.116
5	557.571,588 404.414,547	6	557.573,649 404.411,467	3.706
6	557.573,649 404.411,467	7	557.578,933 404.414,71	6.2
7	557.578,933 404.414,71	8	557.587,342 404.419,739	9.798
8	557.587,342 404.419,739	9	557.595,717 404.424,485	9.626
9	557.595,717 404.424,485	10	557.592,483 404.429,304	5.804
10	557.592,483 404.429,304	11	557.582,566 404.444,699	18.313
11	557.582,566 404.444,699	12	557.572,911 404.459,637	17.787
12	557.572,911 404.459,637	13	557.567,963 404.456,659	5.775
13	557.567,963 404.456,659	1	557.550,97 404.446,431	19.834

** Lungimile segmentelor sunt determinate în planul de proiecție Stereo 70 și sunt rotunjite la 1 milimetru.

*** Distanța dintre puncte este formată din segmente cumulate ce sunt mai mici decât valoarea 1 milimetru.

**DATE DESPRE IMOBILUL NR. 1870**

Oficiul de Cadastru și Publicitate Imobiliară PRAHOVA
Biroul de Cadastru și Publicitate Imobiliară Câmpina

A. Partea I. Descrierea imobilului

TEREN Intravilan

Nr. CF vechi:6299

Nr. cadastral vechi:2298(e:10102)

Adresa: Loc. Câmpina, Str Crangului, Jud. Prahova

Nr. Crt	Nr cadastral Nr. topografic	Suprafața* (mp)	Observații / Referințe
A1	20639	Din acte: 221 Masurata: 222	Sector cadastral:14 Teren imprejmuit;

B. Partea II. Proprietari și acte

Inscrieri privitoare la dreptul de proprietate și alte drepturi reale		Referințe
2943 / 09/03/2007		
Partaj Judiciar nr. 2322, din 01/04/1994 emis de NS CAMPINA;		
B1	Intabulare, drept de PROPRIETATEpartaj, dobandit prin Conventie, cota actuala 1/10, cota initiala 1/10 1) MUNTEAN GHEORGHE	A1
3781 / 26/03/2007		
Certificat Mostenitor nr. 55, din 13/06/2003 emis de NP MIHAELA TOCACIU;		
B2	Intabulare, drept de PROPRIETATE, dobandit prin Succesiune, cota actuala 1/10, cota initiala 1/10 1) BRUJA OLIVIA-PAULA	A1
13845 / 16/08/2007		
Contract De Vanzare-Cumparare nr. 3786, din 15/08/2007 emis de NP IVAN MIHAELA;		
B4	Intabulare, drept de PROPRIETATEcumparare ca bun propriu, dobandit prin Conventie, cota actuala 1/10, cota initiala 1/10 1) ILIE RAZVAN PETRE, - (respectiv 22,134 mp indiviz din 221,35 mp);	A1
25058 / 28/12/2007		
Alte Acte nr. 13845, din 16/08/2007 emis de BCF CAMPINA;		
B5	se noteaza modificarea limitei de proprietate	A1
5533 / 03/03/2015		
Act Administrativ nr. 2515, din 28/12/2007 emis de bcpi Campina;		
B7	se noteaza repositionarea imobilului	A1
25184 / 30/07/2015		
Act Notarial nr. 5824, din 11/08/1994 emis de NSL CAMPINA;		
B8	Intabulare, drept de PROPRIETATEcumparare ca bun comun, dobandit prin Conventie, cota actuala 1/5, cota initiala 1/5 1) BADIU VASILE	A1
15748 / 15/07/2016		
Act Notarial nr. CONTRACT DE DONATIE AUT. 2052, din 14/07/2016 emis de Varga Carmen;		
B9	Intabulare, drept de PROPRIETATEDonatie, dobandit prin Conventie, cota actuala 1/10, cota initiala 1/10 1) BRUJA OLIVIA PAULA	A1
31637 / 17/12/2019		
Contract De Vanzare-Cumparare nr. 4323, din 13/12/2019 emis de NP Maracine Ramona Poliana;		
B10	Intabulare, drept de PROPRIETATE, dobandit prin Conventie, cota actuala 1/10, cota initiala 1/10 1) ARHIR EMILIAN	A1
B11	Intabulare, drept de PROPRIETATE, dobandit prin Conventie, cota actuala 1/10, cota initiala 1/10 1) IONESCU CRISTINA	A1
31131 / 05/08/2021		
Act Administrativ nr. 31637, din 17/12/2019 emis de BCPI Campina;		
B12	se indreapta eroarea materiala strecurata in inch.31637/2019, in sensul ca Anastasescu Mihai si Anastasescu Emilia vand intreaga lor cota de 2/10 din imobil, conform Contract de Vanzare-Cumparare, aut sub nr 4323 din 13.12.2019 emis de NP Maracine Ramona Poliana	A1

Inscrieri privitoare la dreptul de proprietate și alte drepturi reale		Referințe
48890 / 26/10/2022		
Act Notarial nr. 558, din 17/10/2022 emis de Ivan Mihaela (; act notarial nr 3020 din 17.10.2022, emis de Ivan Mihaela; act notarial nr 3021 din 17.10.2022, emis de Ivan Mihaela);		
B13	Intabulare, drept de PROPRIETATE, dobândit prin Succesiune, cota actuala 1/5, cota initiala 1/5 1) BADIU VASILE	A1

C. Partea III. SARCINI

Inscrieri privind dezmembramintele dreptului de proprietate, drepturi reale de garanție și sarcini		Referințe
766 / 18/01/2017		
Act Administrativ nr. 3021/2016, din 16/01/2017 emis de BEJ GALEA CRISTIAN VIOREL;		
C2	se radiaza notarea incuviintarii executarii silite inregistrata prin incheierea nr. 26780/2016, sub C1, in baza adresei nr. 3021/2016 din data de 16.01.2017 emisa de BEJ Galea Cristian Viorel	A1
31133 / 05/08/2021		
Act Notarial nr. 2772, din 30/07/2021 emis de Maracine Ramona Poliana;		
C4	se radiaza ipoteca legala de sub C3 in baza declaratiei aut nr 2772 din 30.07.2021 emisa de NP Maracine Ramona Poliana	A1

Anexa Nr. 1 La Partea I

Teren

Nr cadastral	Suprafața (mp)*	Observații / Referințe
20639	Din acte: 221 Masurata: 222	

* Suprafața este determinată în planul de proiecție Stereo 70.



Date referitoare la teren

Crt	Categorie folosință	Intra vilan	Suprafața (mp)	Tarla	Parcelă	Nr. topo	Observații / Referințe
1	drum	DA	222	68	3635	-	

Lungime Segmente

1) Valorile lungimilor segmentelor sunt obținute din proiecție în plan.

Punct început	X / Y	Punct sfârșit	X / Y	Lungime segment (** (m)
1	557.567,422 404.413,263	2	557.557,192 404.407,168	11.908
2	557.557,192 404.407,168	3	557.546,322 404.400,527	12.738
3	557.546,322 404.400,527	4	557.548,612 404.396,837	4.343
4	557.548,612 404.396,837	5	557.560,99 404.404,443	14.528
5	557.560,99 404.404,443	6	557.562,638 404.404,432	1.648

Punct început	X / Y	Punct sfârșit	X / Y	Lungime segment (** (m)
6	557.562,638 404.404,432	7	557.571,174 404.391,311	15.653
7	557.571,174 404.391,311	8	557.577,875 404.381,24	12.097
8	557.577,875 404.381,24	9	557.580,417 404.382,832	2.999
9	557.580,417 404.382,832	10	557.566,442 404.404,423	25.719
10	557.566,442 404.404,423	11	557.566,42 404.406,738	2.315
11	557.566,42 404.406,738	12	557.573,649 404.411,467	8.638
12	557.573,649 404.411,467	13	557.571,588 404.414,547	3.706
13	557.571,588 404.414,547	14	557.570,968 404.415,475	1.116
14	557.570,968 404.415,475	1	557.567,422 404.413,263	4.179

** Lungimile segmentelor sunt determinate în planul de proiecție Stereo 70 și sunt rotunjite la 1 milimetru.

*** Distanța dintre puncte este formată din segmente cumulate ce sunt mai mici decât valoarea 1 milimetru.

**DATE DESPRE IMOBILUL NR. 1871**

Oficiul de Cadastru și Publicitate Imobiliară PRAHOVA
Biroul de Cadastru și Publicitate Imobiliară Câmpina

A. Partea I. Descrierea imobilului

TEREN Intravilan

Nr. CF vechi:13(e:7142)

Nr. cadastral vechi:2297

Adresa: Loc. Câmpina, Al Cringului, Nr. 11, Jud. Prahova

Nr. Crt	Nr cadastral Nr. topografic	Suprafața* (mp)	Observații / Referințe
A1	21234	1.056	Sector cadastral:14 Teren imprejmuit;

Construcții

Crt	Nr cadastral Nr. topografic	Adresa	Observații / Referințe
A1.1	21234-C1	Loc. Câmpina, Al Cringului, Nr. 11, Jud. Prahova	Nr. niveluri:2; S. construita la sol:112 mp; Parter Su=87, 55 mp+ terasa9,52 mp ; -etaj-Sc=78,20 mp ; Su=68,47 mp

B. Partea II. Proprietari și acte

Inscrieri privitoare la dreptul de proprietate și alte drepturi reale		Referințe
31636 / 17/12/2019		
Contract De Vânzare-Cumpărare nr. 4323, din 13/12/2019 emis de NP Maracine Ramona Poliana;		
B2	Intabulare, drept de PROPRIETATEcumparare ca bun propriu, dobandit prin Conventie, cota actuala 1/2, cota initiala 1/2 1) ARHIR EMILIAN	A1, A1.1
B3	Intabulare, drept de PROPRIETATEcumparare ca bun propriu, dobandit prin Conventie, cota actuala 1/2, cota initiala 1/2 1) IONESCU CRISTINA	A1, A1.1

C. Partea III. SARCINI

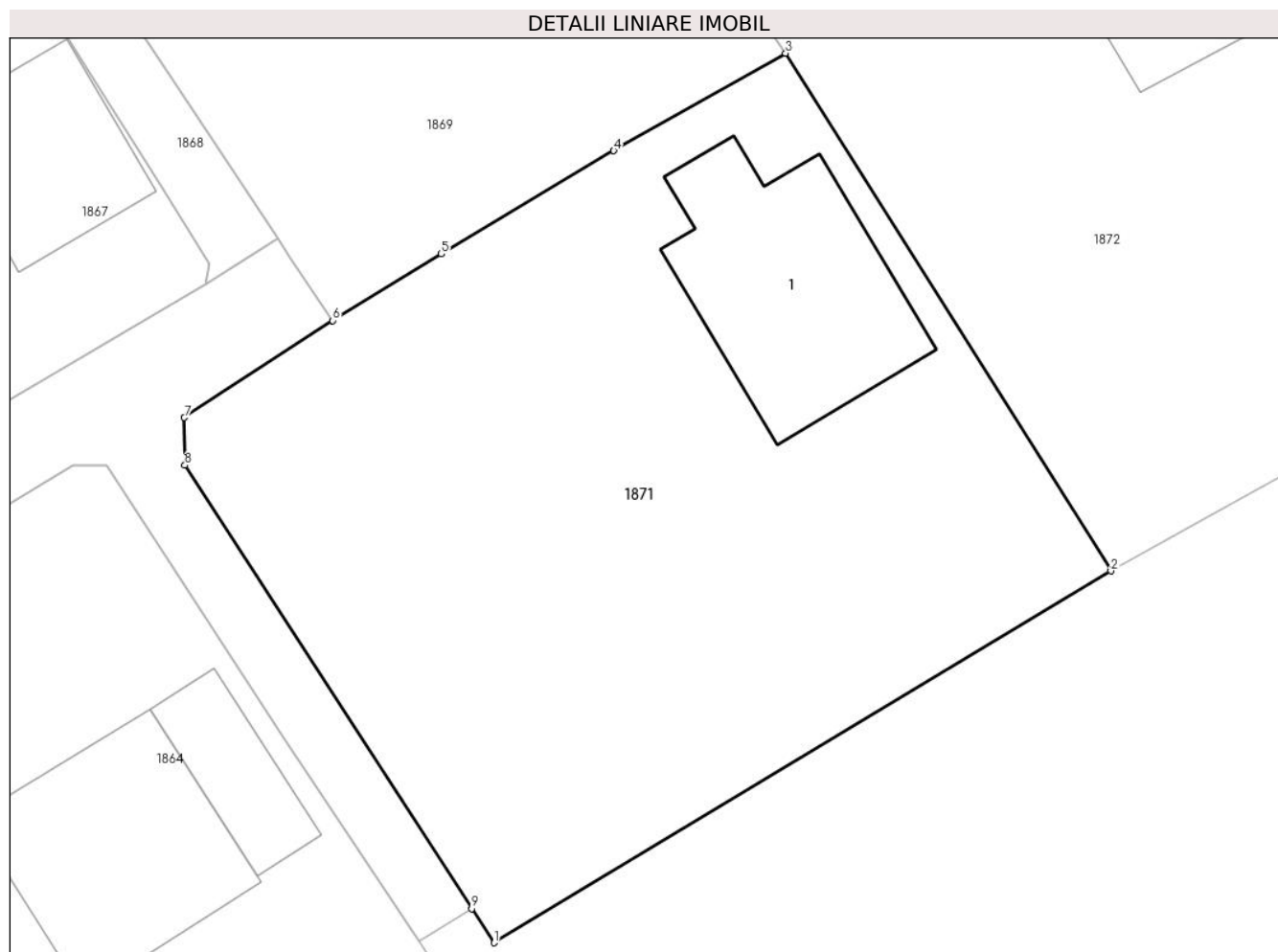
Inscrieri privind dezmembramintele dreptului de proprietate, drepturi reale de garanție și sarcini		Referințe
31134 / 05/08/2021		
Act Notarial nr. 2772, din 30/07/2021 emis de Maracine Ramona Poliana;		
C2	se radiaza ipoteca legala de sub C1 in baza declaratiei aut nr 2772 din 30.07.2021 emisa de NP Maracine Ramona Poliana	A1, A1.1

Anexa Nr. 1 La Partea I

Teren

Nr cadastral	Suprafața (mp)*	Observații / Referințe
21234	1.056	

* Suprafața este determinată în planul de proiecție Stereo 70.



Date referitoare la teren

Crt	Categorie folosință	Intra vilan	Suprafața (mp)	Tarla	Parcelă	Nr. topo	Observații / Referințe
1	curți constructii	DA	1.056	68	3635	-	

Date referitoare la construcții

Crt	Număr	Destinație construcție	Supraf. (mp)	Situație juridică	Observații / Referințe
A1.1	21234-C1	construcții de locuințe	Din acte: 0 Masurata: 112	Cu acte	Nr. niveluri:2; S. construita la sol:112 mp; Parter Su=87,55 mp+ terasa9,52 mp ; -etaj- Sc=78,20 mp ; Su=68,47 mp

Lungime Segmente

1) Valorile lungimilor segmentelor sunt obținute din proiecție în plan.

Punct început	X / Y	Punct sfârșit	X / Y	Lungime segment (** (m)
1	557.581,505 404.381,169	2	557.611,566 404.399,275	35.093
2	557.611,566 404.399,275	3	557.595,717 404.424,485	29.778
3	557.595,717 404.424,485	4	557.587,342 404.419,739	9.626

Punct început	X / Y	Punct sfârșit	X / Y	Lungime segment (** (m)
4	557.587,342 404.419,739	5	557.578,933 404.414,71	9.798
5	557.578,933 404.414,71	6	557.573,649 404.411,467	6.2
6	557.573,649 404.411,467	7	557.566,42 404.406,738	8.638
7	557.566,42 404.406,738	8	557.566,442 404.404,423	2.315
8	557.566,442 404.404,423	9	557.580,417 404.382,832	25.719
9	557.580,417 404.382,832	1	557.581,505 404.381,169	1.987

** Lungimile segmentelor sunt determinate în planul de proiecție Stereo 70 și sunt rotunjite la 1 milimetru.

*** Distanța dintre puncte este formată din segmente cumulate ce sunt mai mici decât valoarea 1 milimetru.

**DATE DESPRE IMOBILUL NR. 1872**

Oficiul de Cadastru și Publicitate Imobiliară PRAHOVA
Biroul de Cadastru și Publicitate Imobiliară Câmpina

A. Partea I. Descrierea imobilului

TEREN Intravilan

Adresa: Loc. Câmpina, Str Slt Erou Bogdan Vasile, Nr. 29, Jud. Prahova

Nr. Crt	Nr cadastral Nr. topografic	Suprafața* (mp)	Observații / Referințe
A1	26895	Din acte: 1.207 Masurata: 1.179	Sector cadastral:14 Teren imprejmuit;

Construcții

Crt	Nr cadastral Nr. topografic	Adresa	Observații / Referințe
A1.1	26895-C1	Loc. Câmpina, Str Slt Erou Bogdan Vasile, Nr. 29, Jud. Prahova	Nr. niveluri:3; S. construita la sol:133 mp; S. construita desfasurata:366 mp; S +P + E; Sc subsol = 122.00 mp; Sc parter =133.00 mp ; Sc etaj = 111.00 mp

B. Partea II. Proprietari și acte

Inscrieri privitoare la dreptul de proprietate și alte drepturi reale		Referințe
46000 / 13/10/2022		
Act Notarial nr. 5140, din 13/10/2022 emis de Pop Mihaela Cristina;		
B2	Intabulare, drept de PROPRIETATEcumparare ca bun comun, dobandit prin Conventie, cota actuala 1/1, cota initiala 1/1 1) ARMEANU V GEORGIANA ADRIANA 2) ARMEANU IONUT-VALENTIN	A1, A1.1

C. Partea III. SARCINI .

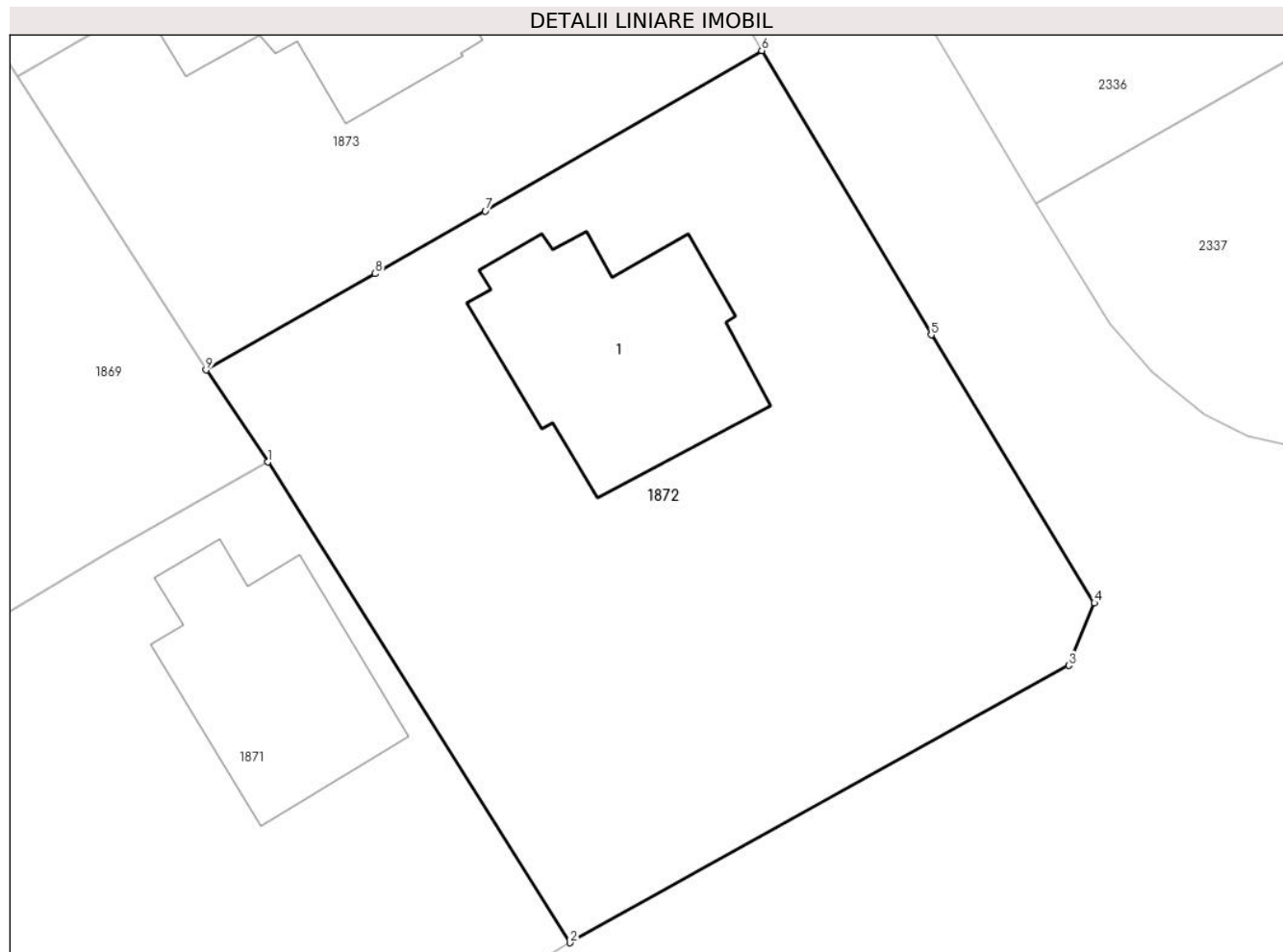
Inscrieri privind dezmembramintele dreptului de proprietate, drepturi reale de garanție și sarcini	Referințe
NU SUNT	

Anexa Nr. 1 La Partea I

Teren

Nr cadastral	Suprafața (mp)*	Observații / Referințe
26895	Din acte: 1.207 Masurata: 1.179	

* Suprafața este determinată în planul de proiecție Stereo 70.



Date referitoare la teren

Crt	Categorie folosință	Intra vilan	Suprafața (mp)	Tarla	Parcelă	Nr. topo	Observații / Referințe
1	curți constructii	DA	402	68	3632	-	
2	faneata	DA	777	68	3632, 3231	-	

Date referitoare la construcții

Crt	Număr	Destinație construcție	Supraf. (mp)	Situație juridică	Observații / Referințe
A1.1	26895-C1	construcții de locuințe	133	Cu acte	Nr. niveluri:3; S. construita la sol:133 mp; S. construita desfasurata:366 mp; S +P + E; Sc subsol = 122.00 mp; Sc parter =133.00 mp ; Sc etaj = 111.00 mp

Lungime Segmente

1) Valorile lungimilor segmentelor sunt obținute din proiecție în plan.

Punct început	X / Y	Punct sfârșit	X / Y	Lungime segment (** (m)
1	557.595,717 404.424,485	2	557.611,566 404.399,275	29.778
2	557.611,566 404.399,275	3	557.637,706 404.413,816	29.912

Punct început	X / Y	Punct sfârșit	X / Y	Lungime segment (** (m)
3	557.637,706 404.413,816	4	557.639,052 404.417,091	3.541
4	557.639,052 404.417,091	5	557.630,5 404.431,146	16.452
5	557.630,5 404.431,146	6	557.621,619 404.446,059	17.357
6	557.621,619 404.446,059	7	557.607,123 404.437,64	16.763
7	557.607,123 404.437,64	8	557.601,351 404.434,354	6.642
8	557.601,351 404.434,354	9	557.592,483 404.429,304	10.205
9	557.592,483 404.429,304	1	557.595,717 404.424,485	5.804

** Lungimile segmentelor sunt determinate în planul de proiecție Stereo 70 și sunt rotunjite la 1 milimetru.

*** Distanța dintre puncte este formată din segmente cumulate ce sunt mai mici decât valoarea 1 milimetru.

**DATE DESPRE IMOBILUL NR. 1873**

Oficiul de Cadastru și Publicitate Imobiliară PRAHOVA
Biroul de Cadastru și Publicitate Imobiliară Câmpina

A. Partea I. Descrierea imobilului

TEREN Intravilan

Nr. CF vechi:539
Nr. cadastral vechi:686

Adresa: Loc. Câmpina, Str Slt. Erou Bogdan Vasile, Nr. 31, Jud. Prahova

Nr. Crt	Nr cadastral Nr. topografic	Suprafața* (mp)	Observații / Referințe
A1	26174	624	Sector cadastral:14 Teren imprejmuit;

Construcții

Crt	Nr cadastral Nr. topografic	Adresa	Observații / Referințe
A1.1	26174-C1	Loc. Câmpina, Str Slt. Erou Bogdan Vasile, Nr. 31, Jud. Prahova	Nr. niveluri:4; S. construita la sol:172 mp; Compusa din :- demisol-Su=108,03 mp; -parter-Su=143,42 mp ; - etaj-Su=120,75 mp;

B. Partea II. Proprietari și acte

Inscrieri privitoare la dreptul de proprietate și alte drepturi reale		Referințe
601 / 27/01/2006		
Contract De Vanzare-Cumparare nr. 335, din 26/01/2006 emis de NP Mihaela Ivan;		
B1	Intabulare, drept de PROPRIETATEcumparare ca bun propriu, dobandit prin Conventie, cota actuala 1/2, cota initiala 1/1 1) COMAN ILIE <i>OBSERVATII: (provenita din conversia CF 539)</i>	A1, A1.1
54553 / 05/12/2022		
Act Notarial nr. 3585, din 29/11/2022 emis de Minea Octavian;		
B2	Intabulare, drept de PROPRIETATEdare in plata, dobandit prin Conventie, cota actuala 1/2, cota initiala 1/2 1) COMAN NICOLETA-ELENA	A1, A1.1

C. Partea III. SARCINI

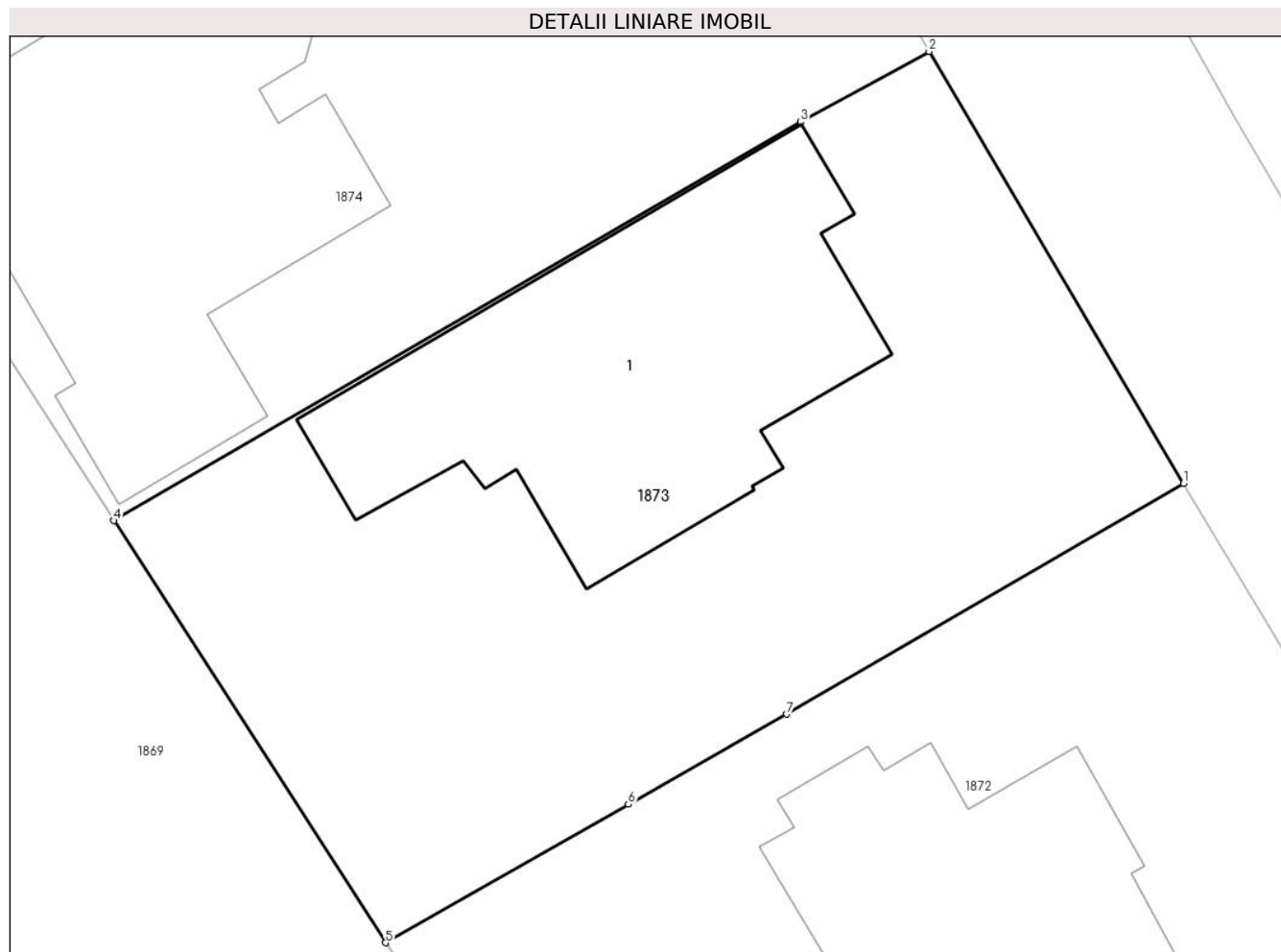
Inscrieri privind dezmembramintele dreptului de proprietate, drepturi reale de garanție și sarcini		Referințe
25431 / 21/06/2022		
Act Notarial nr. 1704, din 20/06/2022 emis de NP Savulescu Vasile;		
C3	se radiaza ipoteca inscrisa prin inch.25028/2022, de sub C2, precum si interdictiile aferente in baza declaratiei aut. sub nr.1704/20.06.2022-NP Vasile Savulescu	A1, A1.1
54553 / 05/12/2022		
Act Notarial nr. 1704, din 20/06/2022 emis de SAVULESCU VASILE;		
C4	se indreapta eroarea materiala strecurata in incheierea nr.25431/21.06.2022 de sub C1 in sensul ca din eroare s-a omis a se sterge ipoteca de sub C1	A1, A1.1

Anexa Nr. 1 La Partea I

Teren

Nr cadastral	Suprafața (mp)*	Observații / Referințe
26174	624	

* Suprafața este determinată în planul de proiecție Stereo 70.



Date referitoare la teren

Crt	Categorie folosință	Intravilan	Suprafața (mp)	Tarla	Parcelă	Nr. topo	Observații / Referințe
1	curți constructii	DA	624	68	3633	-	

Date referitoare la construcții

Crt	Număr	Destinație construcție	Supraf. (mp)	Situație juridică	Observații / Referințe
A1.1	26174-C1	construcții de locuințe	172	Cu acte	Nr. niveluri:4; S. construita la sol:172 mp; Compusa din :-demisol-Su=108,03 mp; -parter-Su=143,42 mp ; - etaj-Su=120,75 mp;

Lungime Segmente

1) Valorile lungimilor segmentelor sunt obținute din proiecție în plan.

Punct început	X / Y	Punct sfârșit	X / Y	Lungime segment (** (m)
1	557.621,619 404.446,059	2	557.612,33 404.461,81	18.286
2	557.612,33 404.461,81	3	557.607,645 404.459,236	5.346
3	557.607,645 404.459,236	4	557.582,566 404.444,699	28.988

Punct început	X / Y	Punct sfârșit	X / Y	Lungime segment (** (m)
4	557.582,566 404.444,699	5	557.592,483 404.429,304	18.313
5	557.592,483 404.429,304	6	557.601,351 404.434,354	10.205
6	557.601,351 404.434,354	7	557.607,123 404.437,64	6.642
7	557.607,123 404.437,64	1	557.621,619 404.446,059	16.763

** Lungimile segmentelor sunt determinate în planul de proiecție Stereo 70 și sunt rotunjite la 1 milimetru.

*** Distanța dintre puncte este formată din segmente cumulate ce sunt mai mici decât valoarea 1 milimetru.

**DATE DESPRE IMOBILUL NR. 1874**

Oficiul de Cadastru și Publicitate Imobiliară PRAHOVA
Biroul de Cadastru și Publicitate Imobiliară Câmpina

A. Partea I. Descrierea imobilului

TEREN Intravilan

Nr. CF vechi:1751(e:1751)

Nr. cadastral vechi:2272(e:10233)

Adresa: Loc. Câmpina, Str Slt. Erou Bogdan Vasile, Nr. 31 A, Jud. Prahova

Nr. Crt	Nr cadastral Nr. topografic	Suprafața* (mp)	Observații / Referințe
A1	20903	Din acte: 622 Masurata: 625	Sector cadastral:14 Teren imprejmuit;

Construcții

Crt	Nr cadastral Nr. topografic	Adresa	Observații / Referințe
A1.1	20903-C1	Loc. Câmpina, Str Slt. Erou Bogdan Vasile, Nr. 31 A, Jud. Prahova	Nr. niveluri:3; S. construita la sol:187 mp; S. construita desfasurata:389 mp; D+P+M. Su demisol = 22.40 mp; Su parter = 155.03 mp ; Su mansarda = 123.37 mp ; Su balcon mansarda = 11.19 mp ; Su tot. mansarda = 134.56 mp

B. Partea II. Proprietari și acte

Inscrieri privitoare la dreptul de proprietate și alte drepturi reale		Referințe
2766 / 04/02/2019		
Act Administrativ nr. 109, din 03/01/2019 emis de ORC DE PE LANGA TRIBUNALUL PRAHOVA (; in scris sub semnatura privata nr 660 din 28.12.2018, emis de CONSTANTIN VALERICA I.I.);		
B9	Intabulare, drept de PROPRIETATE, dobandit prin Lege, cota actuala 1/2, cota initiala 1/2 1) TOBOC DINU	A1, A1.1
B10	Intabulare, drept de PROPRIETATE, dobandit prin Lege, cota actuala 1/2, cota initiala 1/2 1) Toboc Georgeta	A1, A1.1

C. Partea III. SARCINI

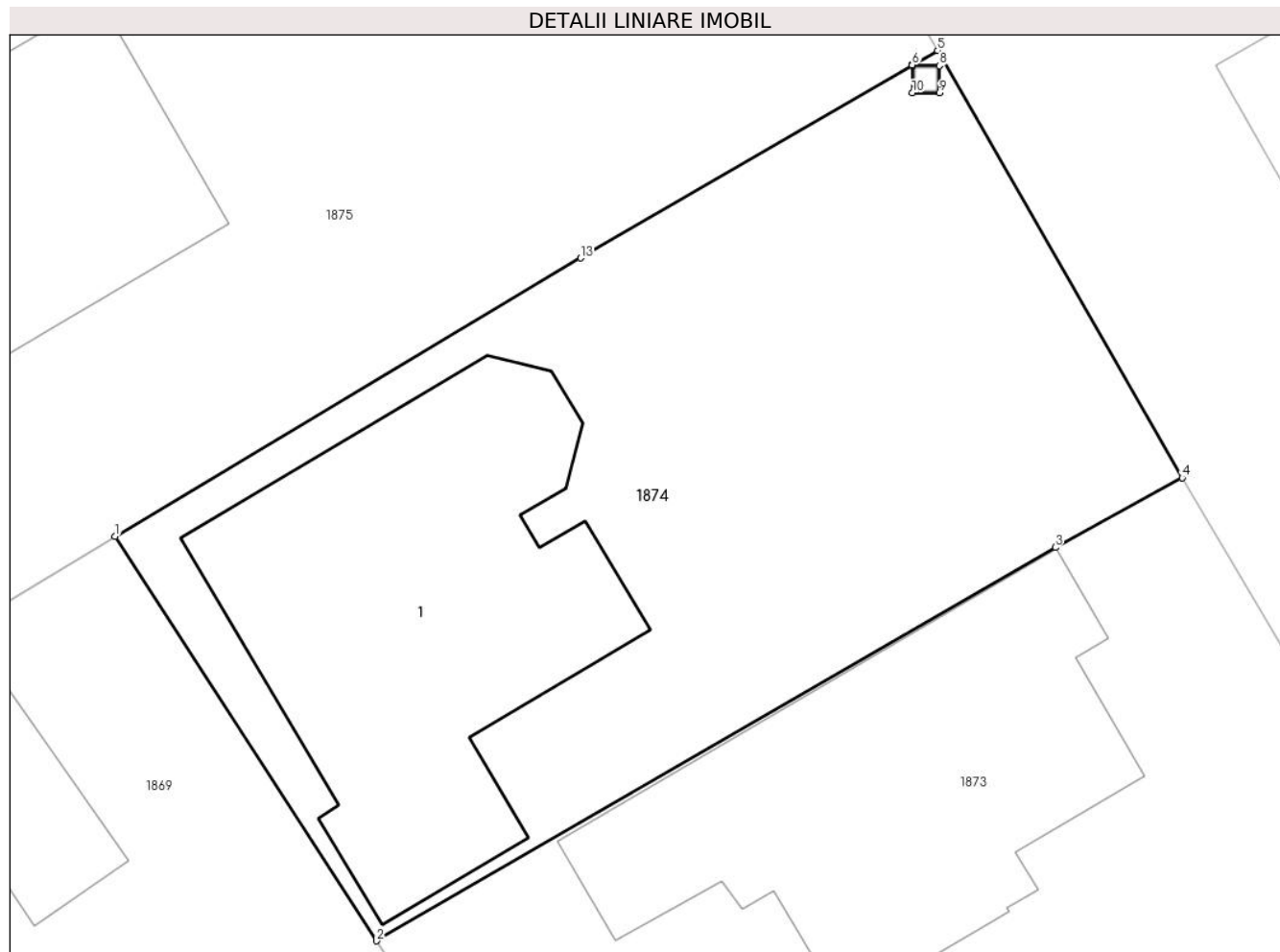
Inscrieri privind dezmembramintele dreptului de proprietate, drepturi reale de garanție și sarcini		Referințe
18105 / 25/10/2013		
Act Notarial nr. 4685, din 23/10/2013 emis de ANA MARIA VASILESCU;		
C2	se radiaza ipoteca si interdictiile de sub C1, in baza declaratiei aut.nr. 4685/23.10.2013 NP Ana Maria Savulescu,	A1, A1.1

Anexa Nr. 1 La Partea I

Teren

Nr cadastral	Suprafața (mp)*	Observații / Referințe
20903	Din acte: 622 Masurata: 625	

* Suprafața este determinată în planul de proiecție Stereo 70.



Date referitoare la teren

Crt	Categorie folosință	Intra vilan	Suprafața (mp)	Tarla	Parcelă	Nr. topo	Observații / Referințe
1	curți constructii	DA	625	68	3634	-	

Date referitoare la construcții

Crt	Număr	Destinație construcție	Supraf. (mp)	Situație juridică	Observații / Referințe
A1.1	20903-C1	construcții de locuințe	187	Cu acte	Nr. niveluri:3; S. construita la sol:187 mp; S. construita desfasurata:389 mp; D+P+M. Su demisol = 22.40 mp; Su parter = 155.03 mp ; Su mansarda = 123.37 mp ; Su balcon mansarda = 11.19 mp ; Su tot. mansarda = 134.56 mp

Lungime Segmente

1) Valorile lungimilor segmentelor sunt obținute din proiecție în plan.

Punct început	X / Y	Punct sfârșit	X / Y	Lungime segment (** (m)
1	557.572,911 404.459,637	2	557.582,566 404.444,699	17.787
2	557.582,566 404.444,699	3	557.607,645 404.459,236	28.988

Punct început	X / Y	Punct sfârșit	X / Y	Lungime segment (** (m)
3	557.607,645 404.459,236	4	557.612,33 404.461,81	5.346
4	557.612,33 404.461,81	5	557.603,294 404.477,597	18.19
5	557.603,294 404.477,597	6	557.602,353 404.477,065	1.081
6	557.602,353 404.477,065	7	557.602,367 404.477,031	0.037
7	557.602,367 404.477,031	8	557.603,363 404.477,031	0.996
8	557.603,363 404.477,031	9	557.603,363 404.476,03	1.001
9	557.603,363 404.476,03	10	557.602,362 404.476,03	1.001
10	557.602,362 404.476,03	11	557.602,362 404.477,031	1.001
11	557.602,362 404.477,031	12	557.602,348 404.477,062	0.034
12	557.602,348 404.477,062	13	557.590,114 404.469,93	14.161
13	557.590,114 404.469,93	1	557.572,911 404.459,637	20.047

** Lungimile segmentelor sunt determinate în planul de proiecție Stereo 70 și sunt rotunjite la 1 milimetru.

*** Distanța dintre puncte este formată din segmente cumulate ce sunt mai mici decât valoarea 1 milimetru.

**DATE DESPRE IMOBILUL NR. 1875**

Oficiul de Cadastru și Publicitate Imobiliară PRAHOVA
Biroul de Cadastru și Publicitate Imobiliară Câmpina

A. Partea I. Descrierea imobilului

TEREN Intravilan

Nr. CF vechi:712(e:712)

Nr. cadastral vechi:881

Adresa: Loc. Câmpina, Str Slt. Erou Bogdan Vasile, Nr. 33, Jud. Prahova, T 68 ; A 3752

Nr. Crt	Nr cadastral Nr. topografic	Suprafața* (mp)	Observații / Referințe
A1	20329	Din acte: 1.417 Masurata: 1.408	Sector cadastral:14 Teren imprejmuit; T 68 ; A 3752

B. Partea II. Proprietari și acte

Inscrieri privitoare la dreptul de proprietate și alte drepturi reale	Referințe
13497 / 30/11/2006	
Certificat Mostenitor nr. 336, din 27/11/2006 emis de NP MUSAT MARGARIT;	
B3	A1
Intabulare, drept de PROPRIETATE, dobandit prin Succesiune, cota actuala 1/1, cota initiala 1/1 1) CRUCERU MARIAN	
15483 / 19/05/2015	
Act Administrativ nr. 4237, din 20/02/2015 emis de OCPI PRAHOVA (; act administrativ nr. 26/6166/06-03-2015 emis de PRIMARIA MUNICIPIULUI CAMPINA;);	
B4	A1
se noteaza faptul ca adresa imobilului este Câmpina, Strada Slt. Erou Bogdan Vasile, nr. 33	
B5	A1
se noteaza repositionarea imobilului	
952 / 16/01/2018	
Act Administrativ nr. 15483, din 27/05/2015 emis de OCPI Prahova (; act administrativ nr. 26/6166/06-03-2015 emis de PRIMARIA MUNICIPIULUI CAMPINA;);	
B6	A1
se repositioneaza imobilul conform documentatiei tehnice avizate	
34512 / 12/07/2023	
Act Administrativ nr. 74, din 19/05/2023 emis de PRIMARIA MUNICIPIULUI CAMPINA;	
B7	A1
se noteaza atorizatia de construire nr 74 din 19.05.2023 emis de PRIMARIA MUNICIPIULUI CAMPINA-executare lucrarilor de construire-continuare si terminare lucrari de construire locuinta P+1 si organizare de santier incepute cu AC nr.63/2018 cu modificare de solutie (compartimentari parter si etaj)	

C. Partea III. SARCINI .

Inscrieri privind dezmembramintele dreptului de proprietate, drepturi reale de garanție și sarcini	Referințe
NU SUNT	

Anexa Nr. 1 La Partea I

Teren

Nr cadastral	Suprafața (mp)*	Observații / Referințe
20329	Din acte: 1.417 Masurata: 1.408	T 68 ; A 3752

* Suprafața este determinată în planul de proiecție Stereo 70.

DETALII LINIARE IMOBIL



Date referitoare la teren

Crt	Categorie folosință	Intra vilan	Suprafața (mp)	Tarla	Parcelă	Nr. topo	Observații / Referințe
1	curți constructii	DA	1.087	68	3752	-	
2	arabil	DA	321	68	3752	-	

Date referitoare la construcții

Crt	Număr	Destinație construcție	Supraf. (mp)	Situație juridică	Observații / Referințe
A1.1	20329-C1	construcții de locuințe	Din acte: 0 Masurata: 123	Fara acte	Nr. niveluri:2; S. construita la sol:123 mp;
A1.2	20329-C2	construcții anexa	Din acte: 0 Masurata: 68	Fara acte	Nr. niveluri:1; S. construita la sol:68 mp;

Lungime Segmente

1) Valorile lungimilor segmentelor sunt obținute din proiecție în plan.

Punct început	X / Y	Punct sfârșit	X / Y	Lungime segment (** (m)
1	557.532,395 404.458,848	2	557.541,473 404.440,817	20.187

Punct început	X / Y	Punct sfârșit	X / Y	Lungime segment (** (m)
2	557.541,473 404.440,817	3	557.550,97 404.446,431	11.032
3	557.550,97 404.446,431	4	557.567,963 404.456,659	19.834
4	557.567,963 404.456,659	5	557.572,911 404.459,637	5.775
5	557.572,911 404.459,637	6	557.590,114 404.469,93	20.047
6	557.590,114 404.469,93	7	557.602,348 404.477,062	14.161
7	557.602,348 404.477,062	8	557.602,353 404.477,065	0.006
8	557.602,353 404.477,065	9	557.603,294 404.477,597	1.081
9	557.603,294 404.477,597	10	557.593,624 404.494,2	19.214
10	557.593,624 404.494,2	11	557.580,064 404.486,579	15.555
11	557.580,064 404.486,579	12	557.574,045 404.483,105	6.95
12	557.574,045 404.483,105	13	557.563,957 404.477,284	11.647
13	557.563,957 404.477,284	14	557.556,634 404.472,952	8.508
14	557.556,634 404.472,952	15	557.548,421 404.468,303	9.438
15	557.548,421 404.468,303	16	557.541,444 404.464,15	8.119
16	557.541,444 404.464,15	1	557.532,395 404.458,848	10.488

** Lungimile segmentelor sunt determinate în planul de proiecție Stereo 70 și sunt rotunjite la 1 milimetru.

*** Distanța dintre puncte este formată din segmente cumulate ce sunt mai mici decât valoarea 1 milimetru.

**DATE DESPRE IMOBILUL NR. 1876**

Oficiul de Cadastru și Publicitate Imobiliară PRAHOVA
Biroul de Cadastru și Publicitate Imobiliară Câmpina

A. Partea I. Descrierea imobilului

TEREN Intravilan

Adresa: Loc. Câmpina, Str Slt Erou Bogdan Vasile, Nr. 35, Jud. Prahova

Nr. Crt	Nr cadastral Nr. topografic	Suprafața* (mp)	Observații / Referințe
A1	26842	Din acte: 1.358 Masurata: 1.357	Sector cadastral:14 Teren neimprijmit;

B. Partea II. Proprietari și acte

Inscrieri privitoare la dreptul de proprietate și alte drepturi reale		Referințe
23921 / 09/06/2022		
Act Notarial nr. 2393, din 08/06/2022 emis de UNGUREANU ANA DANIELA;		
B3	Intabulare, drept de PROPRIETATEcumparare ca bun comun, dobandit prin Conventie, cota actuala 1/1, cota initiala 1/1 1) OLTEANU DANIELA 2) OLTEANU VLAD-ANDREI	A1
Act Notarial nr. 2394, din 08/06/2022 emis de UNGUREANU ANA DANIELA;		
B4	se noteaza interdictiile de dezmembrare, alipire, demolare, restructurare, amenajare, grevare, inchiriere, instrainare si construire 1) CEC BANK S.A., CIF:361897	A1
30966 / 23/06/2023		
Act Administrativ nr. 7, din 11/01/2023 emis de PRIMARIA MUNICIPIULUI CAMPINA (; act administrativ nr 83 din 14.06.2023, emis de PRIMARIA MUNICIPIULUI CAMPINA);		
B5	se noteaza autorizatia de construire nr 7 din 11.01.2023 emisa de PRIMARIA MUNICIPIULUI CAMPINA	A1
B6	se noteaza autorizatia de construire nr. 83 din 14.06.2023 emisa de PRIMARIA MUNICIPIULUI CAMPINA	A1

C. Partea III. SARCINI

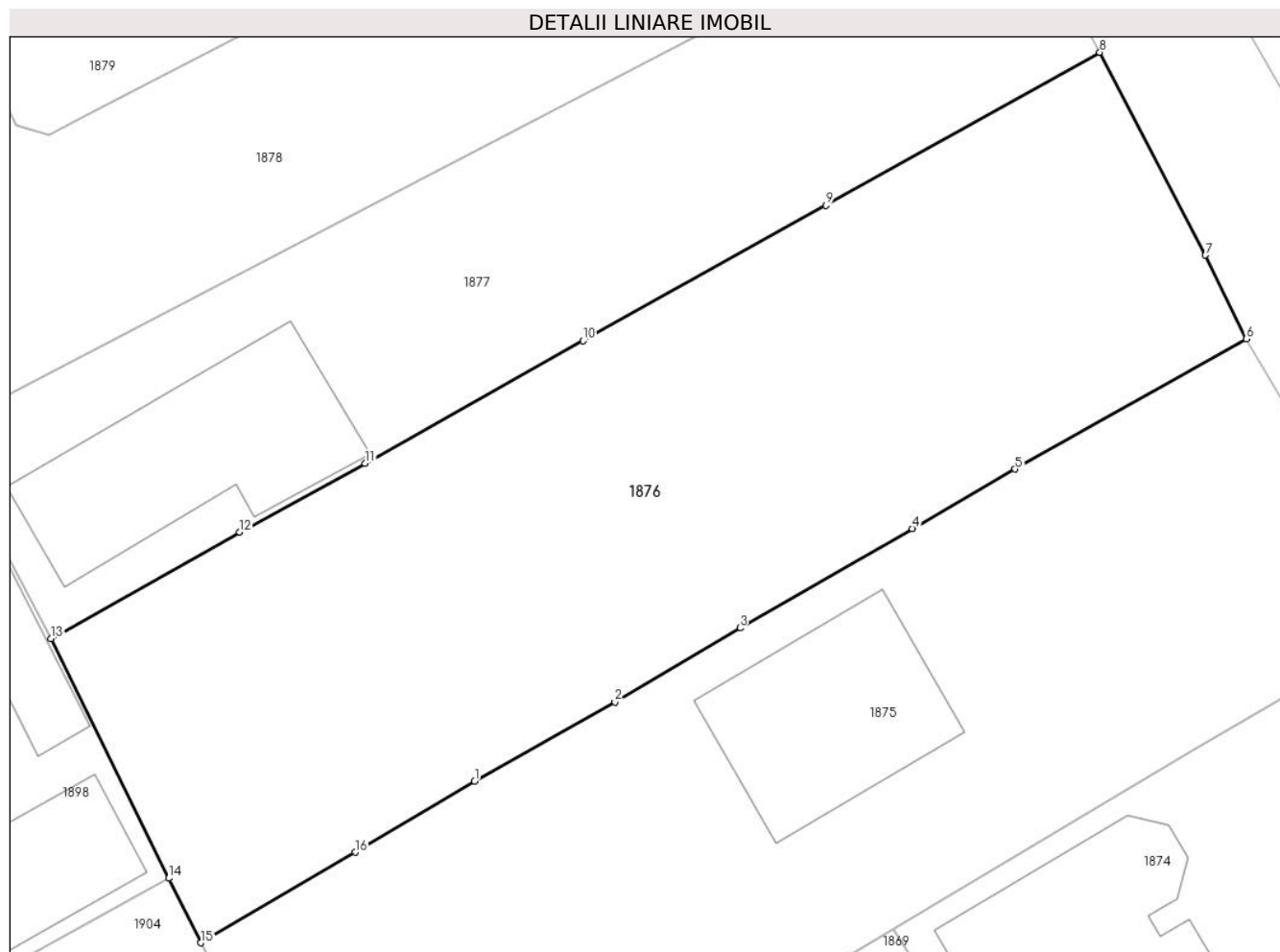
Inscrieri privind dezmembramintele dreptului de proprietate, drepturi reale de garanție și sarcini		Referințe
23921 / 09/06/2022		
Act Notarial nr. 2394, din 08/06/2022 emis de UNGUREANU ANA DANIELA;		
C1	Intabulare, drept de IPOTECA, Valoare:360000 LEI+ celelalte obligatii de plata aferente creditului 1) CEC BANK S.A., CIF:361897	A1

Anexa Nr. 1 La Partea I

Teren

Nr cadastral	Suprafața (mp)*	Observații / Referințe
26842	Din acte: 1.358 Masurata: 1.357	

* Suprafața este determinată în planul de proiecție Stereo 70.



Date referitoare la teren

Crt	Categorie folosință	Intra vilan	Suprafața (mp)	Tarla	Parcelă	Nr. topo	Observații / Referințe
1	faneata	DA	1.357	68	3751	-	

Lungime Segmente

1) Valorile lungimilor segmentelor sunt obținute din proiecție în plan.

Punct început	X / Y	Punct sfârșit	X / Y	Lungime segment (** (m)
1	557.548,421 404.468,303	2	557.556,634 404.472,952	9.438
2	557.556,634 404.472,952	3	557.563,957 404.477,284	8.508
3	557.563,957 404.477,284	4	557.574,045 404.483,105	11.647
4	557.574,045 404.483,105	5	557.580,064 404.486,579	6.95
5	557.580,064 404.486,579	6	557.593,624 404.494,2	15.555

Punct început	X / Y	Punct sfârşit	X / Y	Lungime segment (** (m)
6	557.593,624 404.494,2	7	557.591,219 404.499,106	5.464
7	557.591,219 404.499,106	8	557.585,026 404.510,976	13.388
8	557.585,026 404.510,976	9	557.568,984 404.502,022	18.372
9	557.568,984 404.502,022	10	557.554,77 404.494,09	16.277
10	557.554,77 404.494,09	11	557.542,005 404.486,907	14.647
11	557.542,005 404.486,907	12	557.534,655 404.482,895	8.374
12	557.534,655 404.482,895	13	557.523,599 404.476,647	12.699
13	557.523,599 404.476,647	14	557.530,514 404.462,626	15.633
14	557.530,514 404.462,626	15	557.532,395 404.458,848	4.22
15	557.532,395 404.458,848	16	557.541,444 404.464,15	10.488
16	557.541,444 404.464,15	1	557.548,421 404.468,303	8.119

** Lungimile segmentelor sunt determinate în planul de proiecție Stereo 70 și sunt rotunjite la 1 milimetru.

*** Distanța dintre puncte este formată din segmente cumulate ce sunt mai mici decât valoarea 1 milimetru.

**DATE DESPRE IMOBILUL NR. 1877**

Oficiul de Cadastru și Publicitate Imobiliară PRAHOVA
Biroul de Cadastru și Publicitate Imobiliară Câmpina

A. Partea I. Descrierea imobilului

TEREN Intravilan

Adresa: Loc. Câmpina, Str Slt. Erou Bogdan Vasile, Nr. 37, Jud. Prahova

Nr. Crt	Nr cadastral Nr. topografic	Suprafața* (mp)	Observații / Referințe
A1		900	Sector cadastral:14 Teren imprejmuit;

B. Partea II. Proprietari și acte

Inscrieri privitoare la dreptul de proprietate și alte drepturi reale		Referințe
/		
Act Normativ nr. 7, din 13/03/1996 emis de PARLAMENTUL ROMANIEI (LEGE;);		
B1	Intabulare, drept de PROPRIETATE, dobandit prin Lege, cota actuala 1/1, cota initiala 1/1 1) NEIDENTIFICAT NEIDENTIFICAT	A1
B2	Se noteaza PROPRIETAR NEIDENTIFICAT - conform art.13, alin. 15 din Legea 7/1996	A1

C. Partea III. SARCINI .

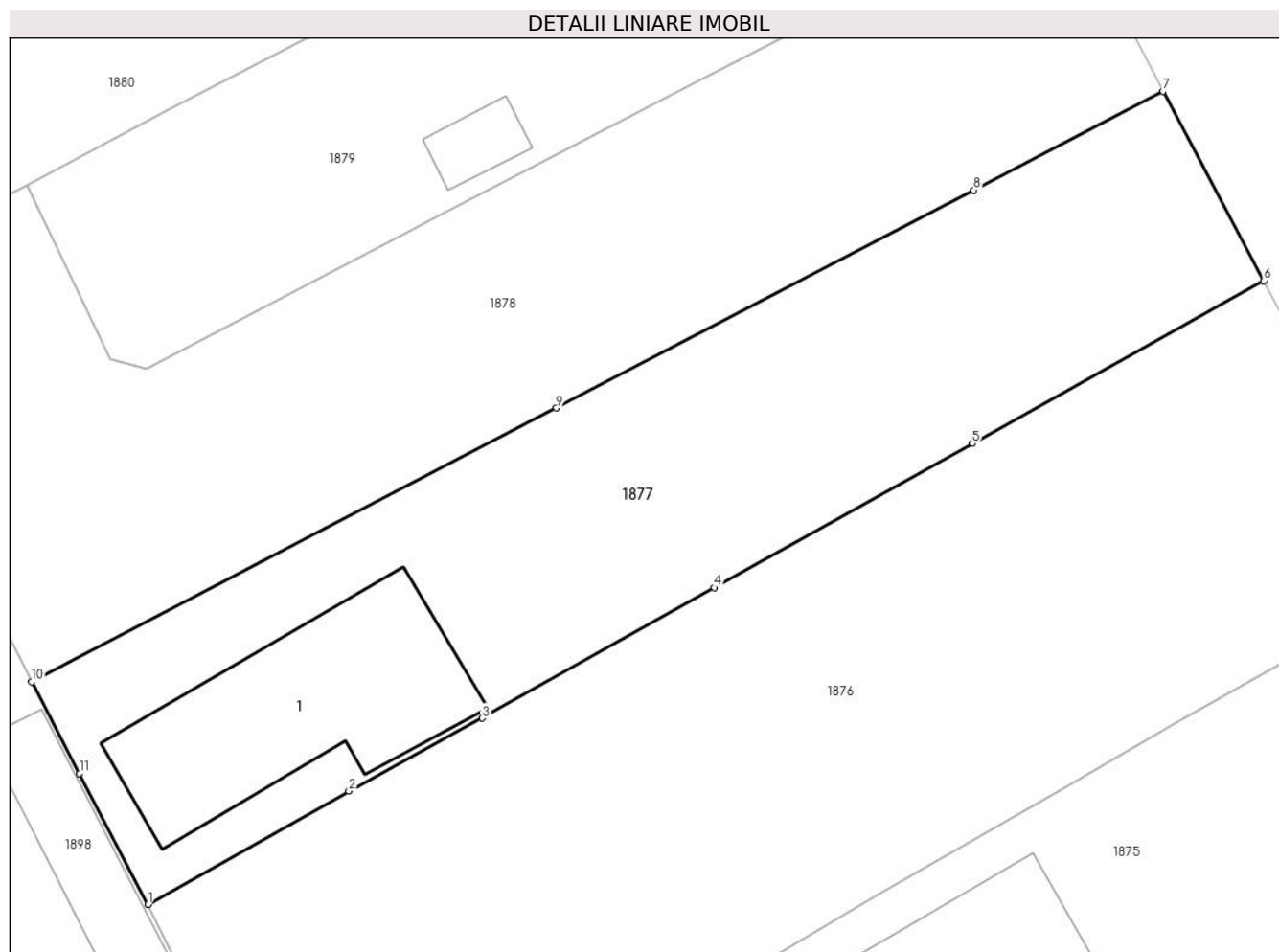
Inscrieri privind dezmembramintele dreptului de proprietate, drepturi reale de garanție și sarcini	Referințe
NU SUNT	

Anexa Nr. 1 La Partea I

Teren

Nr cadastral	Suprafața (mp)*	Observații / Referințe
	900	

* Suprafața este determinată în planul de proiecție Stereo 70.



Date referitoare la teren

Crt	Categorie folosință	Intravilan	Suprafața (mp)	Tarla	Parcelă	Nr. topo	Observații / Referințe
1	curți constructii	DA	732	68	3750	-	
2	arabil	DA	168	68	3750	-	

Date referitoare la construcții

Crt	Număr	Destinație construcție	Supraf. (mp)	Situație juridică	Observații / Referințe
A1.1	-C1	construcții de locuințe	Din acte: 0 Masurata: 147	Fara acte	Nr. niveluri:1; S. construita la sol:147 mp;

Lungime Segmente

1) Valorile lungimilor segmentelor sunt obținute din proiecție în plan.

Punct început	X / Y	Punct sfârșit	X / Y	Lungime segment (** (m)
1	557.523,599 404.476,647	2	557.534,655 404.482,895	12.699
2	557.534,655 404.482,895	3	557.542,005 404.486,907	8.374

Punct început	X / Y	Punct sfârșit	X / Y	Lungime segment (** (m)
3	557.542,005 404.486,907	4	557.554,77 404.494,09	14.647
4	557.554,77 404.494,09	5	557.568,984 404.502,022	16.277
5	557.568,984 404.502,022	6	557.585,026 404.510,976	18.372
6	557.585,026 404.510,976	7	557.579,487 404.521,397	11.802
7	557.579,487 404.521,397	8	557.569,062 404.515,96	11.758
8	557.569,062 404.515,96	9	557.546,084 404.503,975	25.916
9	557.546,084 404.503,975	10	557.517,186 404.488,903	32.592
10	557.517,186 404.488,903	11	557.519,819 404.483,872	5.678
11	557.519,819 404.483,872	1	557.523,599 404.476,647	8.154

** Lungimile segmentelor sunt determinate în planul de proiecție Stereo 70 și sunt rotunjite la 1 milimetru.

*** Distanța dintre puncte este formată din segmente cumulate ce sunt mai mici decât valoarea 1 milimetru.

**DATE DESPRE IMOBILUL NR. 1878**

Oficiul de Cadastru și Publicitate Imobiliară PRAHOVA
Biroul de Cadastru și Publicitate Imobiliară Câmpina

A. Partea I. Descrierea imobilului

TEREN Intravilan

Nr. CF vechi:2500
Nr. cadastral vechi:3223

Adresa: Loc. Câmpina, Str Slt. Erou Bogdan Vasile, Nr. 37A, Jud. Prahova

Nr. Crt	Nr cadastral Nr. topografic	Suprafața* (mp)	Observații / Referințe
A1	26516	1.012	Sector cadastral:14 Teren imprejmuit;

B. Partea II. Proprietari și acte

Inscrieri privitoare la dreptul de proprietate și alte drepturi reale		Referințe
5773 / 24/07/2006		
Contract De Vanzare-Cumparare nr. 2052, din 21/07/2006 emis de NP Ivan Mihaela;		
B1	Intabulare, drept de PROPRIETATEcumparare ca bun propriu, dobandit prin Conventie, cota actuala 1/1, cota initiala 1/1 1) ILEANA RAMONA-GABRIELA <i>OBSERVATII: (provenita din conversia CF 2500)</i>	A1

C. Partea III. SARCINI .

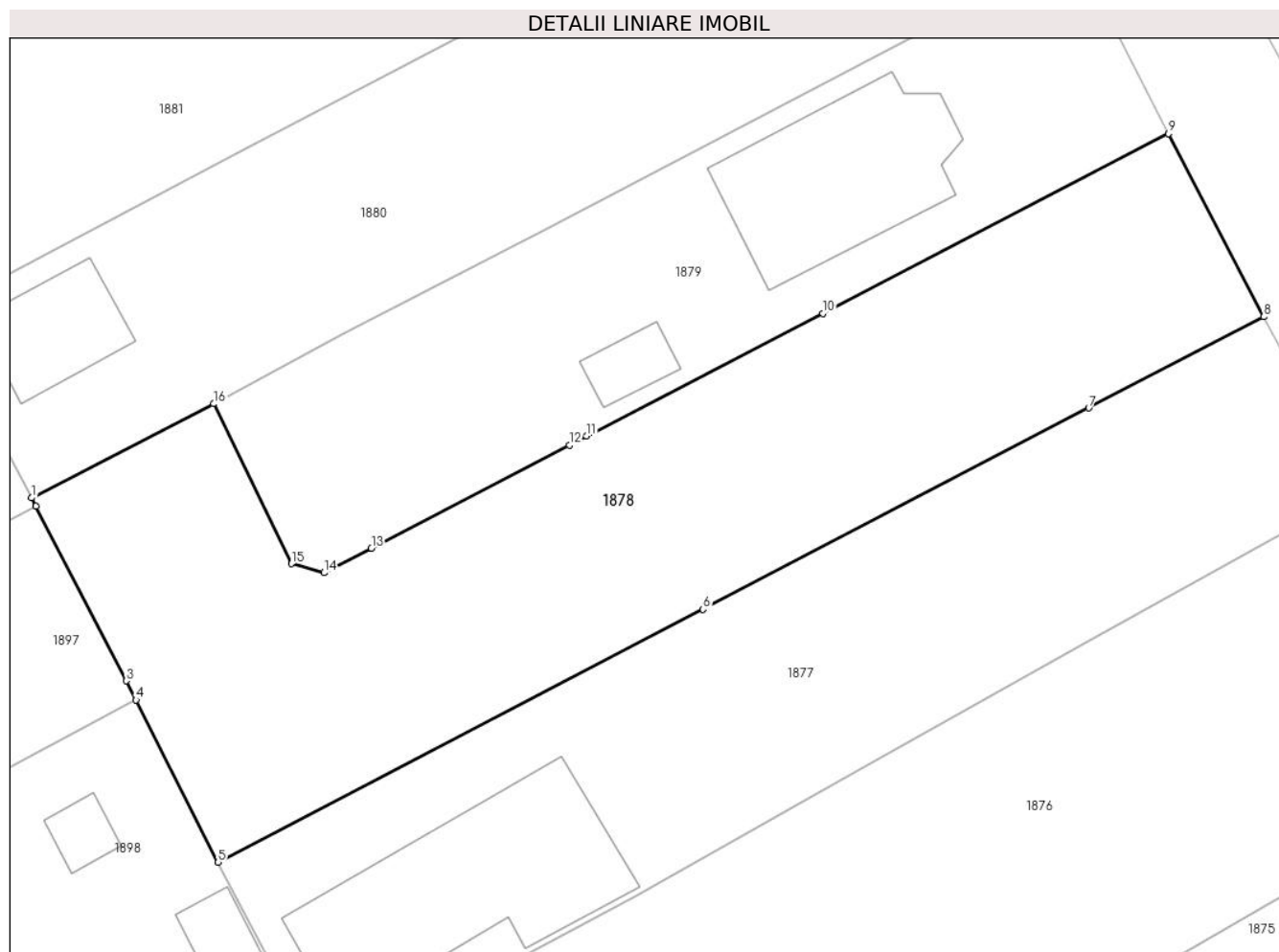
Inscrieri privind dezmembramintele dreptului de proprietate, drepturi reale de garanție și sarcini	Referințe
NU SUNT	

Anexa Nr. 1 La Partea I

Teren

Nr cadastral	Suprafața (mp)*	Observații / Referințe
26516	1.012	

* Suprafața este determinată în planul de proiecție Stereo 70.



Date referitoare la teren

Crt	Categorie folosință	Intravilan	Suprafața (mp)	Tarla	Parcelă	Nr. topo	Observații / Referințe
1	arabil	DA	1.012	68	3750	-	

Lungime Segmente

1) Valorile lungimilor segmentelor sunt obținute din proiecție în plan.

Punct început	X / Y	Punct sfârșit	X / Y	Lungime segment (** (m)
1	557.506,073 404.510,607	2	557.506,33 404.510,111	0.559
2	557.506,33 404.510,111	3	557.511,701 404.499,717	11.7
3	557.511,701 404.499,717	4	557.512,293 404.498,571	1.29
4	557.512,293 404.498,571	5	557.517,186 404.488,903	10.836
5	557.517,186 404.488,903	6	557.546,084 404.503,975	32.592

Punct început	X / Y	Punct sfârșit	X / Y	Lungime segment (** (m)
6	557.546,084 404.503,975	7	557.569,062 404.515,96	25.916
7	557.569,062 404.515,96	8	557.579,487 404.521,397	11.758
8	557.579,487 404.521,397	9	557.573,811 404.532,299	12.291
9	557.573,811 404.532,299	10	557.553,214 404.521,594	23.213
10	557.553,214 404.521,594	11	557.539,146 404.514,282	15.855
11	557.539,146 404.514,282	12	557.538,109 404.513,743	1.169
12	557.538,109 404.513,743	13	557.526,32 404.507,616	13.286
13	557.526,32 404.507,616	14	557.523,504 404.506,152	3.174
14	557.523,504 404.506,152	15	557.521,549 404.506,689	2.027
15	557.521,549 404.506,689	16	557.516,915 404.516,211	10.59
16	557.516,915 404.516,211	1	557.506,073 404.510,607	12.205

** Lungimile segmentelor sunt determinate în planul de proiecție Stereo 70 și sunt rotunjite la 1 milimetru.

*** Distanța dintre puncte este formată din segmente cumulate ce sunt mai mici decât valoarea 1 milimetru.

**DATE DESPRE IMOBILUL NR. 1879**

Oficiul de Cadastru și Publicitate Imobiliară PRAHOVA
Biroul de Cadastru și Publicitate Imobiliară Câmpina

A. Partea I. Descrierea imobilului

TEREN Intravilan

Nr. CF vechi:683
Nr. cadastral vechi:809

Adresa: Loc. Câmpina, Str Slt Erou Bogdan Vasile, Nr. 39, Jud. Prahova

Nr. Crt	Nr cadastral Nr. topografic	Suprafața* (mp)	Observații / Referințe
A1	26202	Din acte: 698 Masurata: 703	Sector cadastral:14 Teren imprejmuit;

B. Partea II. Proprietari și acte

Inscrieri privitoare la dreptul de proprietate și alte drepturi reale	Referințe	
11340 / 17/05/2016		
Act Administrativ nr. Certificat nr. 92/12038, din 13/05/2016 emis de Primaria Mun. Campina (; act administrativ nr. Extras CF. nr. cerere 11105/13-05-2016 emis de BCPI Campina;);		
B2	se repositioneaza imobilul conform documentatiei tehnice avizate	A1
B3	se actualizeaza informatiile cadastrale in sensul ca adresa actuala a imobilului este Câmpina ,Strada Slt. Erou Bogdan Vasile, nr. 39	A1
18649 / 30/08/2016		
Act Notarial nr. 96, din 26/08/2016 emis de NP NICA ROXANA ELENA (; ACT DE PARTAJ VOLUNTAR);		
B5	Intabulare, drept de PROPRIETATEpartaj, dobandit prin Conventie, cota actuala 1/1, cota initiala 1/1 1) PACURARU ADRIAN	A1
19864 / 14/09/2016		
Act Notarial nr. 2, din 14/09/2016 emis de NP NICA ROXANA ELENA (; INCHEIERE DE RECTIFICARE);		
B6	se noteaza incheierea de rectificare nr 2/14.09.2016-NP Roxana Elena Nica	A1

C. Partea III. SARCINI .

Inscrieri privind dezmembramintele dreptului de proprietate, drepturi reale de garanție și sarcini	Referințe
NU SUNT	

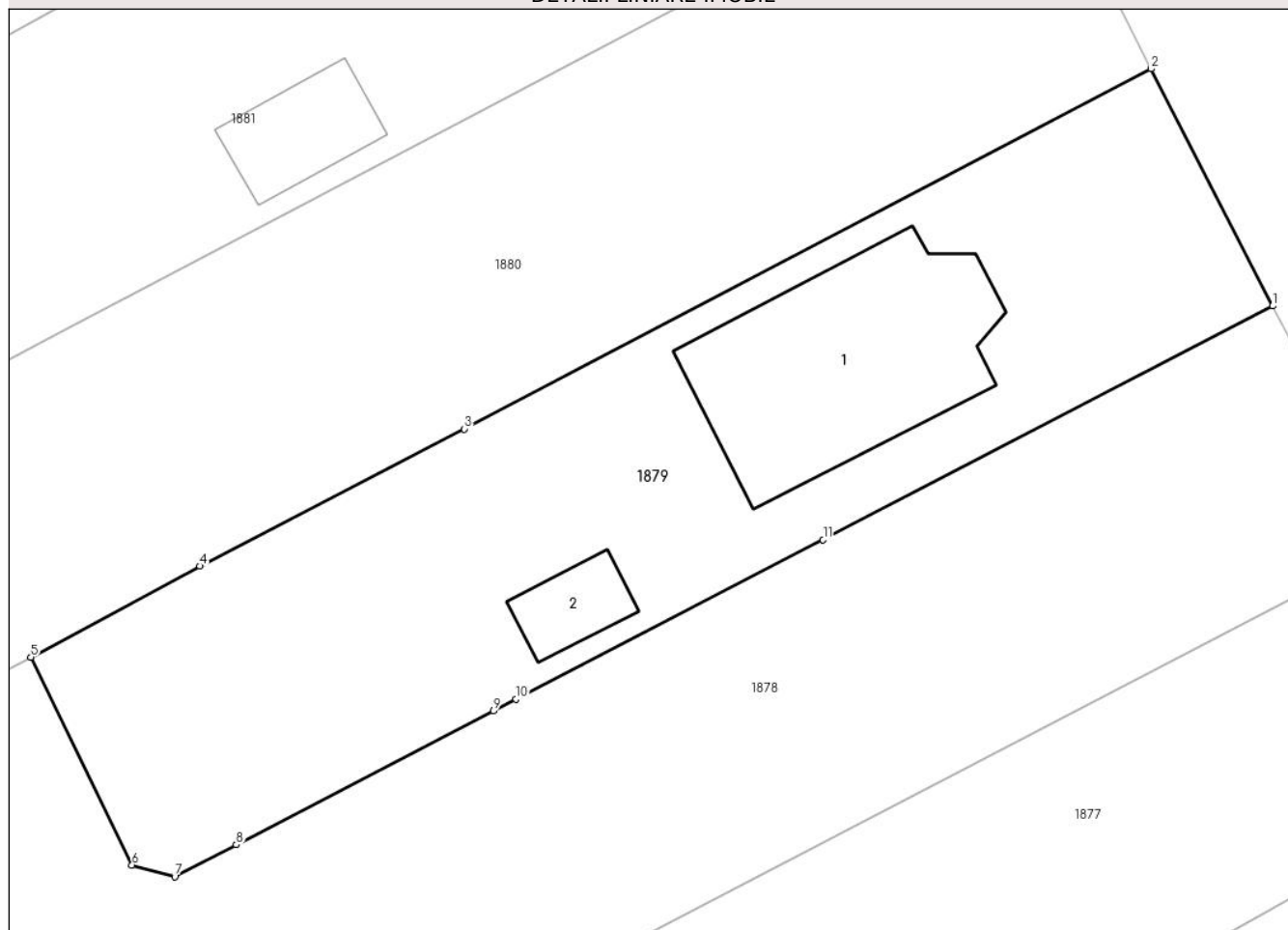
Anexa Nr. 1 La Partea I

Teren

Nr cadastral	Suprafața (mp)*	Observații / Referințe
26202	Din acte: 698 Masurata: 703	

* Suprafața este determinată în planul de proiecție Stereo 70.

DETALII LINIARE IMOBIL



Date referitoare la teren

Crt	Categorie folosință	Intra vilan	Suprafața (mp)	Tarla	Parcelă	Nr. topo	Observații / Referințe
1	curți constructii	DA	450	68	3750	-	
2	arabil	DA	253	68	3750	-	

Date referitoare la construcții

Crt	Număr	Destinație construcție	Supraf. (mp)	Situație juridică	Observații / Referințe
A1.1	26202-C1	construcții de locuințe	Din acte: 0 Masurata: 109	Fara acte	Nr. niveluri:2; S. construita la sol:109 mp;
A1.2	26202-C2	construcții anexa	Din acte: 0 Masurata: 16	Fara acte	Nr. niveluri:1; S. construita la sol:16 mp;

Lungime Segmente

1) Valorile lungimilor segmentelor sunt obținute din proiecție în plan.

Punct început	X / Y	Punct sfârșit	X / Y	Lungime segment (** (m)
1	557.573,811 404.532,299	2	557.568,246 404.543,165	12.208

Punct început	X / Y	Punct sfârșit	X / Y	Lungime segment (** (m)
2	557.568,246 404.543,165	3	557.536,777 404.526,659	35.535
3	557.536,777 404.526,659	4	557.524,656 404.520,38	13.651
4	557.524,656 404.520,38	5	557.516,915 404.516,211	8.792
5	557.516,915 404.516,211	6	557.521,549 404.506,689	10.59
6	557.521,549 404.506,689	7	557.523,504 404.506,152	2.027
7	557.523,504 404.506,152	8	557.526,32 404.507,616	3.174
8	557.526,32 404.507,616	9	557.538,109 404.513,743	13.286
9	557.538,109 404.513,743	10	557.539,146 404.514,282	1.169
10	557.539,146 404.514,282	11	557.553,214 404.521,594	15.855
11	557.553,214 404.521,594	1	557.573,811 404.532,299	23.213

** Lungimile segmentelor sunt determinate în planul de proiecție Stereo 70 și sunt rotunjite la 1 milimetru.

*** Distanța dintre puncte este formată din segmente cumulate ce sunt mai mici decât valoarea 1 milimetru.

**DATE DESPRE IMOBILUL NR. 1880**

Oficiul de Cadastru și Publicitate Imobiliară PRAHOVA
Biroul de Cadastru și Publicitate Imobiliară Câmpina

A. Partea I. Descrierea imobilului

TEREN Intravilan

Nr. CF vechi:994
Nr. cadastral vechi:304

Adresa: Loc. Câmpina, Str Slt. Erou Bogdan Vasile, Nr. 41, Jud. Prahova

Nr. Crt	Nr cadastral Nr. topografic	Suprafața* (mp)	Observații / Referințe
A1	26377	882	Sector cadastral:14 Teren imprejmuit;

B. Partea II. Proprietari și acte

Inscrieri privitoare la dreptul de proprietate și alte drepturi reale		Referințe
2397 / 16/07/2001		
Contract De Vanzare-Cumparare nr. 2871, din 11/07/2001 emis de BNP ASOCIATI RADU-LUGOJ;		
B1	Intabulare, drept de PROPRIETATEcumparare ca bun comun, dobandit prin Conventie, cota actuala 1/1, cota initiala 1/1 1) DUTA MARIAN 2) DUTA MARIANA IULIANA <i>OBSERVATII: (provenita din conversia CF 994)</i>	A1

C. Partea III. SARCINI .

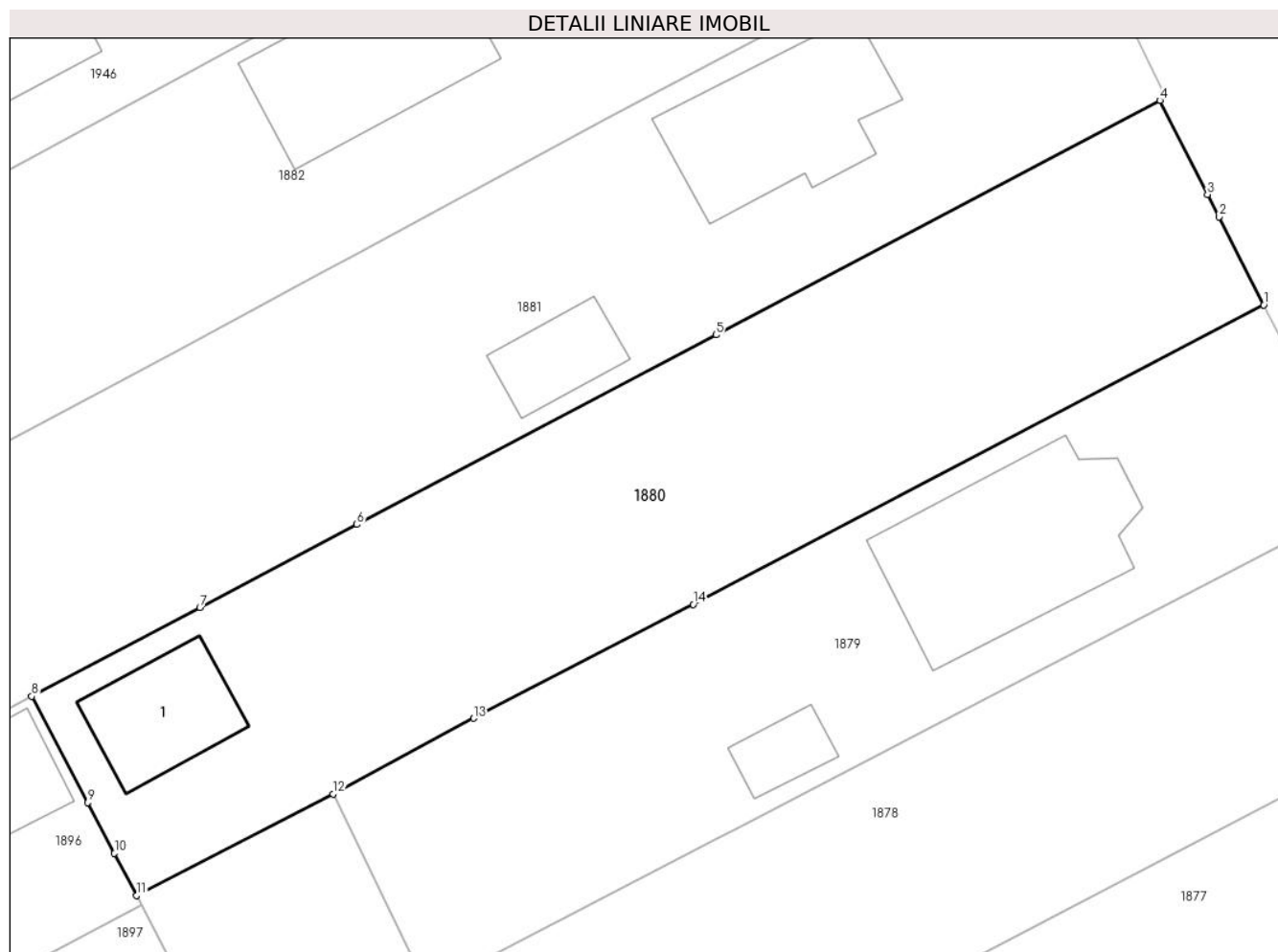
Inscrieri privind dezmembramintele dreptului de proprietate, drepturi reale de garanție și sarcini	Referințe
NU SUNT	

Anexa Nr. 1 La Partea I

Teren

Nr cadastral	Suprafața (mp)*	Observații / Referințe
26377	882	

* Suprafața este determinată în planul de proiecție Stereo 70.



Date referitoare la teren

Crt	Categorie folosință	Intravilan	Suprafața (mp)	Tarla	Parcelă	Nr. topo	Observații / Referințe
1	curți constructii	DA	103	68	3749	-	
2	faneata	DA	779	68	3749	-	

Date referitoare la construcții

Crt	Număr	Destinație construcție	Supraf. (mp)	Situație juridică	Observații / Referințe
A1.1	26377-C1	construcții de locuințe	Din acte: 0 Masurata: 44	Fara acte	Nr. niveluri:1; S. construita la sol:44 mp;

Lungime Segmente

1) Valorile lungimilor segmentelor sunt obținute din proiecție în plan.

Punct început	X / Y	Punct sfârșit	X / Y	Lungime segment (** (m)
1	557.568,246 404.543,165	2	557.565,778 404.548,018	5.445
2	557.565,778 404.548,018	3	557.565,146 404.549,259	1.393
3	557.565,146 404.549,259	4	557.562,515 404.554,432	5.804

Punct început	X / Y	Punct sfârşit	X / Y	Lungime segment (** (m)
4	557.562,515 404.554,432	5	557.538,026 404.541,512	27.688
5	557.538,026 404.541,512	6	557.518,222 404.531,063	22.392
6	557.518,222 404.531,063	7	557.509,559 404.526,492	9.795
7	557.509,559 404.526,492	8	557.500,276 404.521,595	10.495
8	557.500,276 404.521,595	9	557.503,373 404.515,724	6.638
9	557.503,373 404.515,724	10	557.504,847 404.512,932	3.157
10	557.504,847 404.512,932	11	557.506,073 404.510,607	2.628
11	557.506,073 404.510,607	12	557.516,915 404.516,211	12.205
12	557.516,915 404.516,211	13	557.524,656 404.520,38	8.792
13	557.524,656 404.520,38	14	557.536,777 404.526,659	13.651
14	557.536,777 404.526,659	1	557.568,246 404.543,165	35.535

** Lungimile segmentelor sunt determinate în planul de proiecţie Stereo 70 şi sunt rotunjite la 1 milimetru.

*** Distanţa dintre puncte este formată din segmente cumulate ce sunt mai mici decât valoarea 1 milimetru.

**DATE DESPRE IMOBILUL NR. 1881**

Oficiul de Cadastru și Publicitate Imobiliară PRAHOVA
Biroul de Cadastru și Publicitate Imobiliară Câmpina

A. Partea I. Descrierea imobilului

TEREN Intravilan

Adresa: Loc. Câmpina, Str Slt Erou Bogdan Vasile, Nr. 43, Jud. Prahova

Nr. Crt	Nr cadastral Nr. topografic	Suprafața* (mp)	Observații / Referințe
A1		Din acte: 990 Masurata: 1.016	Sector cadastral:14 Teren imprejmuit;

Construcții

Crt	Nr cadastral Nr. topografic	Adresa	Observații / Referințe
A1.1	-C1	Loc. Câmpina, Str Slt Erou Bogdan Vasile, Nr. 43, Jud. Prahova	Nr. niveluri:2; S. construita la sol:83 mp;
A1.2	-C2	Loc. Câmpina, Str Slt Erou Bogdan Vasile, Nr. 43, Jud. Prahova	Nr. niveluri:1; S. construita la sol:27 mp;

B. Partea II. Proprietari și acte

Inscrieri privitoare la dreptul de proprietate și alte drepturi reale		Referințe
/		
Act Notarial nr. 168, din 05/07/2008 emis de BNP MARGARIT MUSAT SI ASOCIATII (CERTIFICAT DE MOSTENITOR;);		
B1	Intabulare, drept de PROPRIETATE, dobandit prin Succesiune, cota actuala 1/2, cota initiala 1/2 1) POPOVICI OCTAVIAN-IOAN	A1, A1.1, A1.2
Act Notarial nr. 5998, din 09/08/1993 emis de Notariatul de Stat Local Câmpina (CONTRACT DE VANZARE-CUMPARARE;);		
B2	Intabulare, drept de PROPRIETATE Bun comun, dobandit prin Conventie, cota actuala 1/2, cota initiala 1/2 1) POPOVICI OCTAVIAN-IOAN	A1
Act Administrativ nr. 54367, din 18/12/2023 emis de PRIMARIA COMUNEI CÂMPINA (ADEVERINTA;);		
B3	Intabulare, drept de PROPRIETATE, dobandit prin Construire, cota actuala 1/2, cota initiala 1/2 1) POPOVICI OCTAVIAN-IOAN	A1.1, A1.2

C. Partea III. SARCINI .

Inscrieri privind dezmembramintele dreptului de proprietate, drepturi reale de garanție și sarcini	Referințe
NU SUNT	

Anexa Nr. 1 La Partea I

Teren

Nr cadastral	Suprafața (mp)*	Observații / Referințe
	Din acte: 990 Masurata: 1.016	

* Suprafața este determinată în planul de proiecție Stereo 70.

DETALII LINIARE IMOBIL



Date referitoare la teren

Crt	Categorie folosință	Intra vilan	Suprafața (mp)	Tarla	Parcelă	Nr. topo	Observații / Referințe
1	curți constructii	DA	661	68	3748	-	
2	livada	DA	355	68	3748	-	

Date referitoare la construcții

Crt	Număr	Destinație construcție	Supraf. (mp)	Situație juridică	Observații / Referințe
A1.1	-C1	construcții de locuințe	Din acte: 0 Masurata: 83	Cu acte	Nr. niveluri:2; S. construita la sol:83 mp;
A1.2	-C2	construcții anexa	Din acte: 0 Masurata: 27	Cu acte	Nr. niveluri:1; S. construita la sol:27 mp;

Lungime Segmente

1) Valorile lungimilor segmentelor sunt obținute din proiecție în plan.

Punct început	X / Y	Punct sfârșit	X / Y	Lungime segment (** (m)
1	557.562,515 404.554,432	2	557.562,813 404.554,633	0.359
2	557.562,813 404.554,633	3	557.557,114 404.566,753	13.393

Punct început	X / Y	Punct sfârșit	X / Y	Lungime segment (** (m)
3	557.557,114 404.566,753	4	557.531,981 404.553,441	28.441
4	557.531,981 404.553,441	5	557.518,317 404.546,047	15.536
5	557.518,317 404.546,047	6	557.516,184 404.544,893	2.425
6	557.516,184 404.544,893	7	557.508,208 404.540,577	9.069
7	557.508,208 404.540,577	8	557.504,062 404.538,37	4.697
8	557.504,062 404.538,37	9	557.489,29 404.530,509	16.733
9	557.489,29 404.530,509	10	557.492,703 404.523,684	7.631
10	557.492,703 404.523,684	11	557.495,109 404.518,871	5.381
11	557.495,109 404.518,871	12	557.500,276 404.521,595	5.841
12	557.500,276 404.521,595	13	557.509,559 404.526,492	10.495
13	557.509,559 404.526,492	14	557.518,222 404.531,063	9.795
14	557.518,222 404.531,063	15	557.538,026 404.541,512	22.392
15	557.538,026 404.541,512	1	557.562,515 404.554,432	27.688

** Lungimile segmentelor sunt determinate în planul de proiecție Stereo 70 și sunt rotunjite la 1 milimetru.

*** Distanța dintre puncte este formată din segmente cumulate ce sunt mai mici decât valoarea 1 milimetru.

**DATE DESPRE IMOBILUL NR. 1882**

Oficiul de Cadastru și Publicitate Imobiliară PRAHOVA
Biroul de Cadastru și Publicitate Imobiliară Câmpina

A. Partea I. Descrierea imobilului

TEREN Intravilan

Adresa: Loc. Câmpina, Str Slt Erou Bogdan Vasile, Nr. 45, Jud. Prahova

Nr. Crt	Nr cadastral Nr. topografic	Suprafața* (mp)	Observații / Referințe
A1	29107	Din acte: 1.083 Masurata: 1.015	Sector cadastral:14 Teren imprejmuit;

Construcții

Crt	Nr cadastral Nr. topografic	Adresa	Observații / Referințe
A1.1	29107-C1	Loc. Câmpina, Str Slt Erou Bogdan Vasile, Nr. 45, Jud. Prahova	Nr. niveluri:3; S. construita la sol:85 mp; S. construita desfasurata:177 mp; ANUL CONSTRUIRII - 2000; SUPR. CONSTR. MANSARDA=77MP; SUPR. CONSTR. PIVNITA=15MP.
A1.2	29107-C2	Loc. Câmpina, Str Slt Erou Bogdan Vasile, Nr. 45, Jud. Prahova	Nr. niveluri:1; S. construita la sol:13 mp; S. construita desfasurata:13 mp; ANUL CONSTRUIRII - 2000;

B. Partea II. Proprietari și acte

Inscrieri privitoare la dreptul de proprietate și alte drepturi reale	Referințe
5612 / 11/02/2021	
Act Notarial nr. 378, din 10/02/2021 emis de Ivan Mihaela;	
B2	A1, A1.1, A1.2
Intabulare, drept de PROPRIETATEpartaj, dobandit prin Conventie, cota actuala 1/1, cota initiala 1/1 1) IJACU DANIELA-FLORENTA	

C. Partea III. SARCINI .

Inscrieri privind dezmembramintele dreptului de proprietate, drepturi reale de garanție și sarcini	Referințe
NU SUNT	

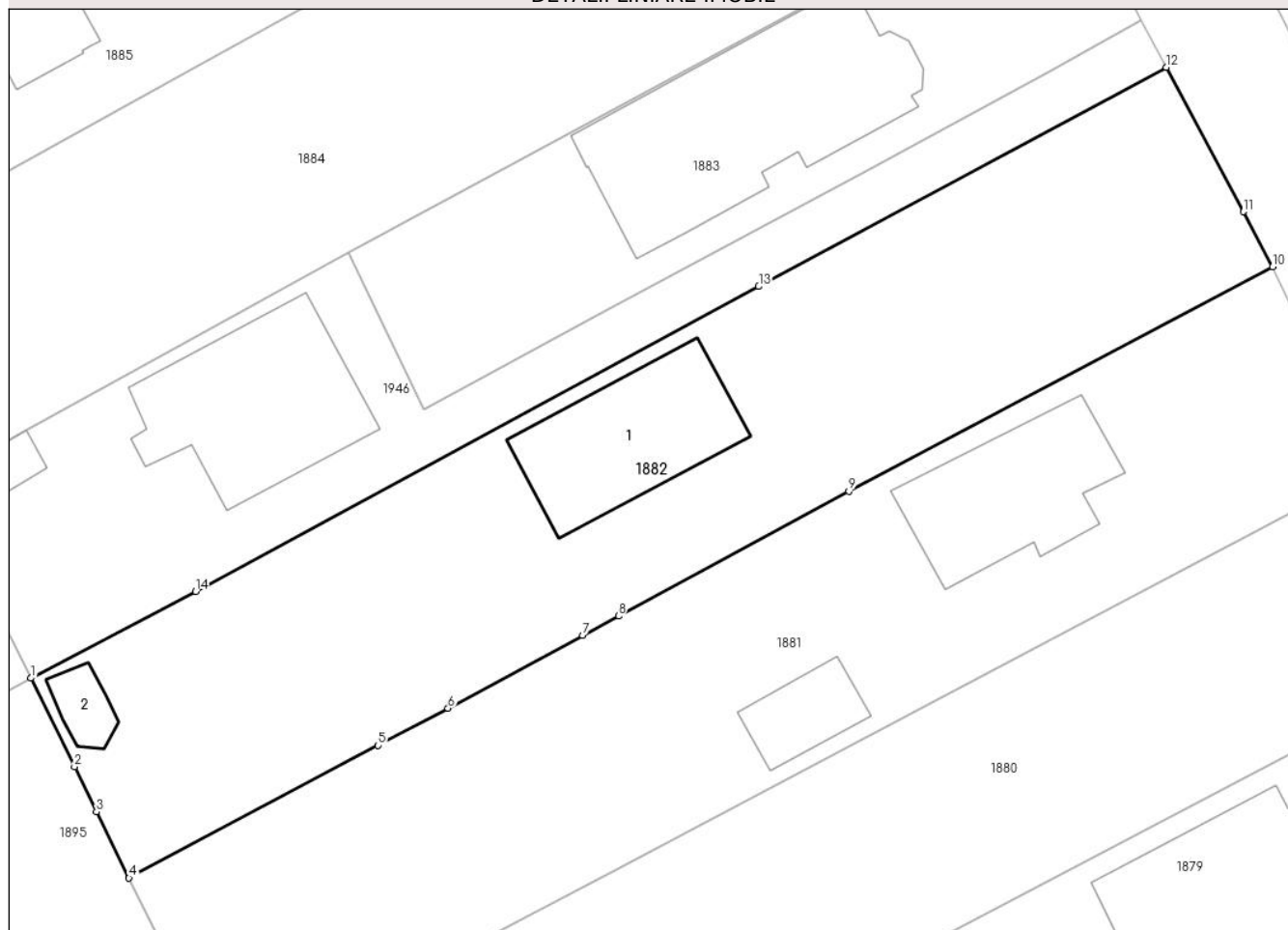
Anexa Nr. 1 La Partea I

Teren

Nr cadastral	Suprafața (mp)*	Observații / Referințe
29107	Din acte: 1.083 Masurata: 1.015	

* Suprafața este determinată în planul de proiecție Stereo 70.

DETALII LINIARE IMOBIL



Date referitoare la teren

Crt	Categorie folosință	Intra vilan	Suprafața (mp)	Tarla	Parcelă	Nr. topo	Observații / Referințe
1	curți constructii	DA	396	68	3747	-	
2	livada	DA	366	68	3747	-	
3	livada	DA	253	68	3747	-	

Date referitoare la construcții

Crt	Număr	Destinație construcție	Supraf. (mp)	Situație juridică	Observații / Referințe
A1.1	29107-C1	construcții de locuințe	85	Cu acte	Nr. niveluri:3; S. construita la sol:85 mp; S. construita desfasurata:177 mp; ANUL CONSTRUIRII - 2000; SUPR. CONSTR. MANSARDA=77MP; SUPR. CONSTR. PIVNITA=15MP.
A1.2	29107-C2	construcții anexa	13	Cu acte	Nr. niveluri:1; S. construita la sol:13 mp; S. construita desfasurata:13 mp; ANUL CONSTRUIRII - 2000;

Lungime Segmente

1) Valorile lungimilor segmentelor sunt obținute din proiecție în plan.

Punct început	X / Y	Punct sfârșit	X / Y	Lungime segment (** (m)
1	557.483,469 404.542,361	2	557.486,047 404.537,112	5.848
2	557.486,047 404.537,112	3	557.487,36 404.534,438	2.979
3	557.487,36 404.534,438	4	557.489,29 404.530,509	4.377
4	557.489,29 404.530,509	5	557.504,062 404.538,37	16.733
5	557.504,062 404.538,37	6	557.508,208 404.540,577	4.697
6	557.508,208 404.540,577	7	557.516,184 404.544,893	9.069
7	557.516,184 404.544,893	8	557.518,317 404.546,047	2.425
8	557.518,317 404.546,047	9	557.531,981 404.553,441	15.536
9	557.531,981 404.553,441	10	557.557,114 404.566,753	28.441
10	557.557,114 404.566,753	11	557.555,375 404.570,013	3.695
11	557.555,375 404.570,013	12	557.550,807 404.578,576	9.705
12	557.550,807 404.578,576	13	557.526,633 404.565,581	27.445
13	557.526,633 404.565,581	14	557.493,233 404.547,5	37.98
14	557.493,233 404.547,5	1	557.483,469 404.542,361	11.034

** Lungimile segmentelor sunt determinate în planul de proiecție Stereo 70 și sunt rotunjite la 1 milimetru.

*** Distanța dintre puncte este formată din segmente cumulate ce sunt mai mici decât valoarea 1 milimetru.

**DATE DESPRE IMOBILUL NR. 1883**

Oficiul de Cadastru și Publicitate Imobiliară PRAHOVA
Biroul de Cadastru și Publicitate Imobiliară Câmpina

A. Partea I. Descrierea imobilului

TEREN Intravilan

Adresa: Loc. Câmpina, Str Slt. Erou Bogdan Vasile, Nr. 49, Jud. Prahova

Nr. Crt	Nr cadastral Nr. topografic	Suprafața* (mp)	Observații / Referințe
A1	28430	Din acte: 516 Masurata: 500	Sector cadastral:14 Teren imprejmuit;

Construcții

Crt	Nr cadastral Nr. topografic	Adresa	Observații / Referințe
A1.1	28430-C1	Loc. Câmpina, Str Slt. Erou Bogdan Vasile, Nr. 49, Jud. Prahova	Nr. niveluri:2; S. construita la sol:160 mp; P+E. Sc etaj = 131.00mp + Sc balcon = 5.92mp. Sc desf. P+E = 291.00 mp.
A1.2	28430-C2	Loc. Câmpina, Str Slt. Erou Bogdan Vasile, Nr. 49, Jud. Prahova	Nr. niveluri:1; S. construita la sol:22 mp; Garaj - cu caracter provizoriu.

B. Partea II. Proprietari și acte

Inscrieri privitoare la dreptul de proprietate și alte drepturi reale	Referințe
25075 / 27/08/2020	
Act Notarial nr. 2386, din 26/08/2020 emis de Ivan Mihaela;	
B4	se noteaza antecontractul de vanzare cumparare aut nr 663/27.02.2020 si actul aditional la acesta autentificat sub nr.1495/12.06.2020, in baza contractului de vanzare aut.nr. 2386 din 26.08.2020 emis de Ivan Mihaela
B5	Intabulare, drept de PROPRIETATEcumparare ca bun propriu, dobandit prin Conventie, cota actuala 1/2, cota initiala 1/2 1) BARBULESCU ADRIAN
B6	Intabulare, drept de PROPRIETATEcumparare ca bun propriu, dobandit prin Conventie, cota actuala 1/2, cota initiala 1/2 1) NEGULESCU ADINA ELISABETA

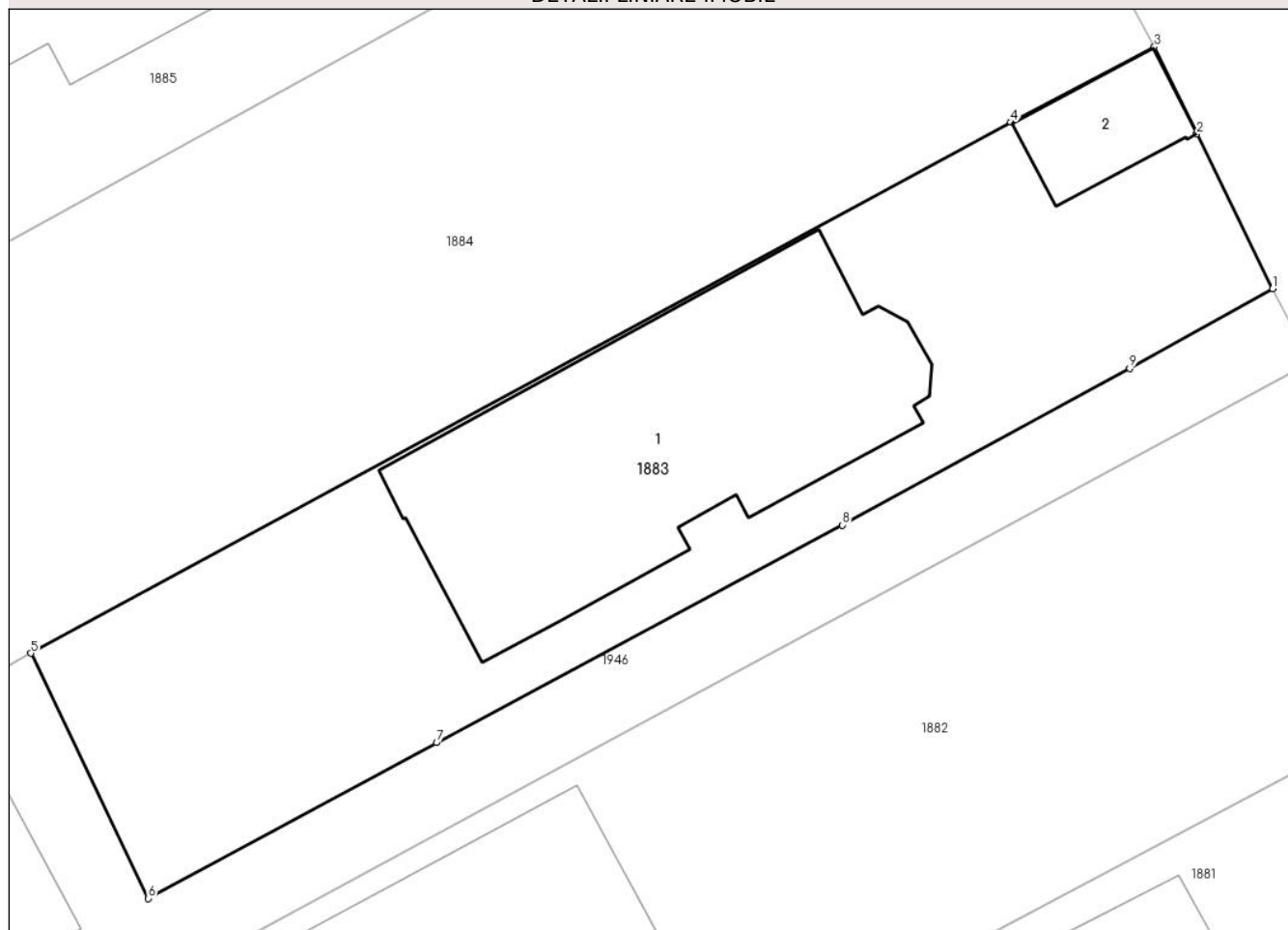
C. Partea III. SARCINI .

Inscrieri privind dezmembramintele dreptului de proprietate, drepturi reale de garanție și sarcini	Referințe
NU SUNT	

Anexa Nr. 1 La Partea I**Teren**

Nr cadastral	Suprafața (mp)*	Observații / Referințe
28430	Din acte: 516 Masurata: 500	

* Suprafața este determinată în planul de proiecție Stereo 70.

DETALII LINIARE IMOBIL**Date referitoare la teren**

Crt	Categorie folosință	Intra vilan	Suprafața (mp)	Tarla	Parcelă	Nr. topo	Observații / Referințe
1	curți constructii	DA	500	68	3746	-	

Date referitoare la construcții

Crt	Număr	Destinație construcție	Supraf. (mp)	Situație juridică	Observații / Referințe
A1.1	28430-C1	construcții de locuințe	Din acte: 0 Masurata: 160	Cu acte	Nr. niveluri:2; S. construita la sol:160 mp; P+E. Sc etaj = 131.00mp + Sc balcon = 5.92mp. Sc desf. P+E = 291.00mp.
A1.2	28430-C2	construcții anexa	Din acte: 0 Masurata: 22	Cu acte	Nr. niveluri:1; S. construita la sol:22 mp; Garaj - cu caracter provizoriu.

Lungime Segmente

1) Valorile lungimilor segmentelor sunt obținute din proiecție în plan.

Punct început	X / Y	Punct sfârșit	X / Y	Lungime segment (** (m)
1	557.549,324 404.581,37	2	557.546,453 404.587,236	6.531
2	557.546,453 404.587,236	3	557.544,844 404.590,53	3.666

Punct început	X / Y	Punct sfârșit	X / Y	Lungime segment (** (m)
3	557.544,844 404.590,53	4	557.539,409 404.587,677	6.138
4	557.539,409 404.587,677	5	557.502,288 404.567,564	42.22
5	557.502,288 404.567,564	6	557.506,739 404.558,276	10.299
6	557.506,739 404.558,276	7	557.517,658 404.564,182	12.414
7	557.517,658 404.564,182	8	557.533,027 404.572,419	17.437
8	557.533,027 404.572,419	9	557.543,907 404.578,352	12.393
9	557.543,907 404.578,352	1	557.549,324 404.581,37	6.201

** Lungimile segmentelor sunt determinate în planul de proiecție Stereo 70 și sunt rotunjite la 1 milimetru.

*** Distanța dintre puncte este formată din segmente cumulate ce sunt mai mici decât valoarea 1 milimetru.

**DATE DESPRE IMOBILUL NR. 1884**

Oficiul de Cadastru și Publicitate Imobiliară PRAHOVA
Biroul de Cadastru și Publicitate Imobiliară Câmpina

A. Partea I. Descrierea imobilului

TEREN Intravilan

Nr. CF vechi:1302
Nr. cadastral vechi:1719

Adresa: Loc. Câmpina, Str Slt Erou Bogdan Vasile, Nr. 51, Jud. Prahova

Nr. Crt	Nr cadastral Nr. topografic	Suprafața* (mp)	Observații / Referințe
A1	26539	1.080	Sector cadastral:14 Teren neimprejmuit;

B. Partea II. Proprietari și acte

Inscrieri privitoare la dreptul de proprietate și alte drepturi reale		Referințe
2272 / 26/06/2002		
Contract De Vanzare-Cumparare nr. 2075, din 25/06/2002 emis de NP Pop Mihai;		
B1	Intabulare, drept de PROPRIETATEcumparare ca bun comun, dobandit prin Conventie, cota actuala 1/1, cota initiala 1/1 1) VELICU VIOREL 2) VELICU MARIOARA <i>OBSERVATII: (provenita din conversia CF 1302)</i>	A1

C. Partea III. SARCINI .

Inscrieri privind dezmembramintele dreptului de proprietate, drepturi reale de garanție și sarcini	Referințe
NU SUNT	

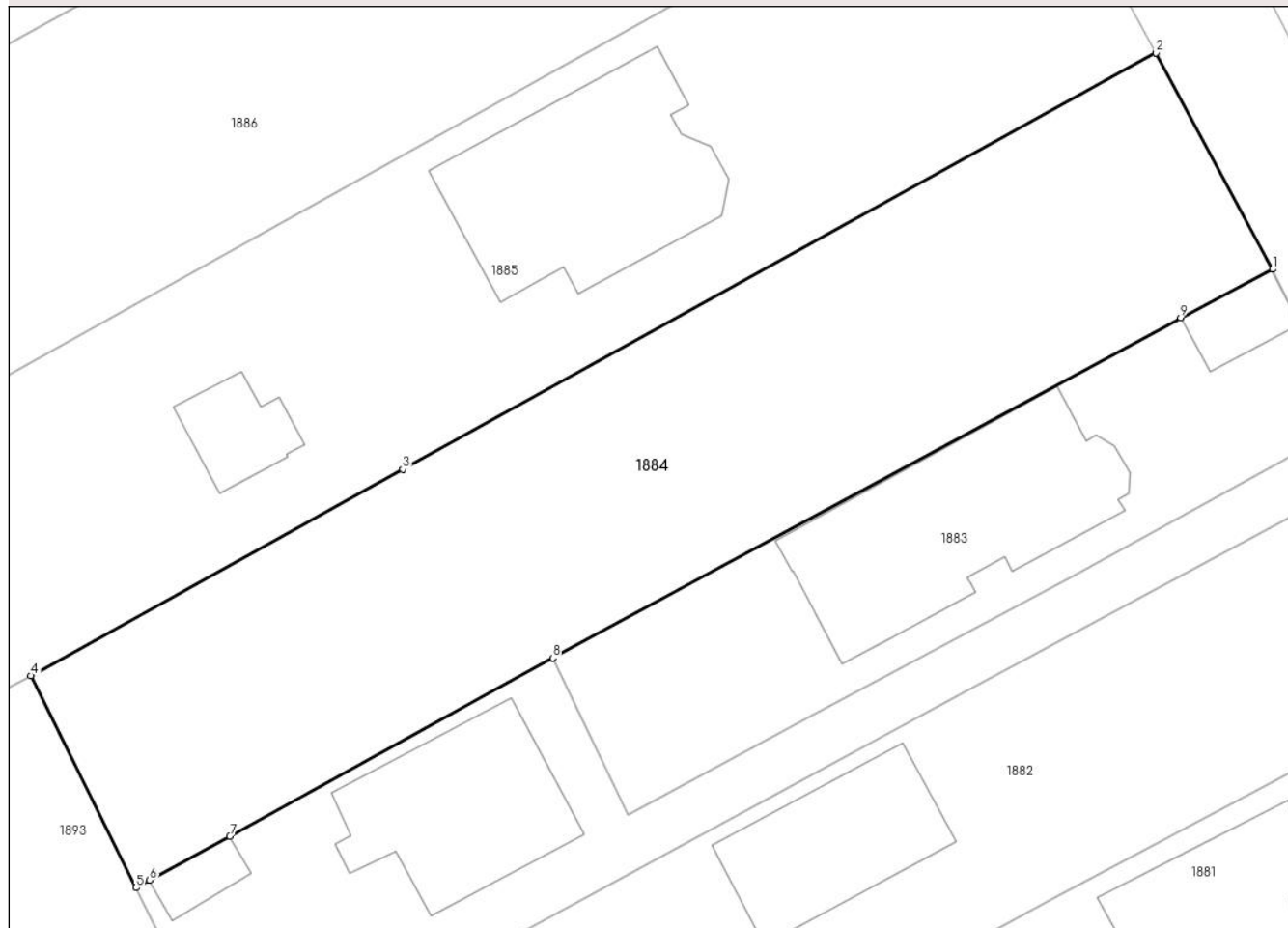
Anexa Nr. 1 La Partea I

Teren

Nr cadastral	Suprafața (mp)*	Observații / Referințe
26539	1.080	

* Suprafața este determinată în planul de proiecție Stereo 70.

DETALII LINIARE IMOBIL



Date referitoare la teren

Crt	Categorie folosință	Intravilan	Suprafața (mp)	Tarla	Parcelă	Nr. topo	Observații / Referințe
1	arabil	DA	1.080	68	3645	-	

Lungime Segmente

1) Valorile lungimilor segmentelor sunt obținute din proiecție în plan.

Punct început	X / Y	Punct sfârșit	X / Y	Lungime segment (** (m)
1	557.544,844 404.590,53	2	557.537,952 404.603,313	14.523
2	557.537,952 404.603,313	3	557.493,412 404.578,719	50.879
3	557.493,412 404.578,719	4	557.471,422 404.566,521	25.147
4	557.471,422 404.566,521	5	557.477,628 404.554,005	13.97
5	557.477,628 404.554,005	6	557.478,447 404.554,449	0.932

Punct început	X / Y	Punct sfârșit	X / Y	Lungime segment (** (m)
6	557.478,447 404.554,449	7	557.483,19 404.557,052	5.41
7	557.483,19 404.557,052	8	557.502,288 404.567,564	21.8
8	557.502,288 404.567,564	9	557.539,409 404.587,677	42.22
9	557.539,409 404.587,677	1	557.544,844 404.590,53	6.138

** Lungimile segmentelor sunt determinate în planul de proiecție Stereo 70 și sunt rotunjite la 1 milimetru.

*** Distanța dintre puncte este formată din segmente cumulate ce sunt mai mici decât valoarea 1 milimetru.

**DATE DESPRE IMOBILUL NR. 1885**

Oficiul de Cadastru și Publicitate Imobiliară PRAHOVA
Biroul de Cadastru și Publicitate Imobiliară Câmpina

A. Partea I. Descrierea imobilului

TEREN Intravilan

Nr. CF vechi:1022(e:1022)

Nr. cadastral vechi:1283(e:12484)

Adresa: Loc. Câmpina, Str Slt.Erou Bogdan Vasile, Nr. 53, Jud. Prahova

Nr. Crt	Nr cadastral Nr. topografic	Suprafața* (mp)	Observații / Referințe
A1	23878	Din acte: 1.255 Masurata: 1.312	Sector cadastral:14 Teren imprejmuit;

Construcții

Crt	Nr cadastral Nr. topografic	Adresa	Observații / Referințe
A1.1	23878-C1	Loc. Câmpina, Str Slt.Erou Bogdan Vasile, Nr. 53, Jud. Prahova	Nr. niveluri:3; S. construita la sol:152 mp; Avand subsol cu Sc=48.08 mp; Su=34.69 mp; parter cu Sc=151.53 mp; Su=120.36 mp; Su terase neacoperite=29.57 mp+38.02 mp; etaj cu Sc=150.10 mp; Su=122.82 mp; Su balcoane=12.90 mp+4.29 mp+4.82 mp
A1.2	23878-C2	Loc. Câmpina, Str Slt.Erou Bogdan Vasile, Nr. 53, Jud. Prahova	Nr. niveluri:1; S. construita la sol:30 mp; Pavilion Spa/Saună avand parter cu Su=31.97 mp

B. Partea II. Proprietari și acte

Inscrieri privitoare la dreptul de proprietate și alte drepturi reale		Referințe
2702 / 16/08/2001		
Contract De Vanzare-Cumparare nr. 1805, din 10/07/2001 emis de NP Pop Mihai;		
B1	Intabulare, drept de PROPRIETATEcumparare ca bun comun, dobandit prin Conventie, cota actuala 1/1, cota initiala 1/1 1) CONSTANTINESCU RUCSANDA-VERONICA 2) CONSTANTINESCU ION	A1
365 / 11/01/2011		
Declaratie Autentica nr. 5548, din 22/12/2010 emis de MP ANDREEA DOBRE (; declaratie autentica nr.93/10.01.2011 emis de NP ANDREEA DOBRE;);		
B3	se noteaza schimbarea numarului cadastral din 1283 in 12484,	A1
Declaratie Autentica nr. 93, din 10/01/2011 emis de NP ANDREEA DOBRE;		
B4	se noteaza atribuirea numarului postal al imobilului, respectiv nr. 53,	A1
Declaratie Autentica nr. 5548, din 22/12/2010 emis de MP ANDREEA DOBRE (; declaratie autentica nr.93/10.01.2011 emis de NP ANDREEA DOBRE;);		
B5	se noteaza modificarea limitei de proprietate si suprafata imobilului,	A1
22354 / 23/12/2013		
Act Administrativ nr. Extras de carte funciara pentru informare nr. 4838, din 07/12/2010 emis de B.C.P.I. CÂMPINA (; act administrativ nr. Autorizație de construire nr.122/03-04-2002 emis de Primaria Mun. Campina; act administrativ nr. Autorizație de construire nr.235/21-10-2013 emis de Primaria Mun. Campina; act administrativ nr. Autorizație de construire nr.206/07-07-2011 emis de Primaria Mun. Campina; act administrativ nr. P-V de recepție la terminarea lucrărilor nr.22082/13-11-2013 emis de Primaria Mun. Campina; act administrativ nr. P-V de recepție la terminarea lucrărilor nr.19232/27-09-2011 emis de Primaria Mun. Campina; act administrativ nr. Decizie nr.886/27-05-2002 emis de ONCGC Prahova; act administrativ nr. Decizia nr.2783/15-07-2011 emis de Directia pentru agricultura Prahova;);		
B6	se noteaza schimbarea cateegoriei de folosinta a imobilului, din teren arabil in suprafata de 1298 mp in teren curti constructii 873 mp si teren arabil 425 mp,	A1
B7	Intabulare, drept de PROPRIETATE, dobandit prin Construire, cota actuala 1/1, cota initiala 1/1 1) CONSTANTINESCU RUCSANDA-VERONICA 2) CONSTANTINESCU ION	A1.1, A1.2

C. Partea III. SARCINI .

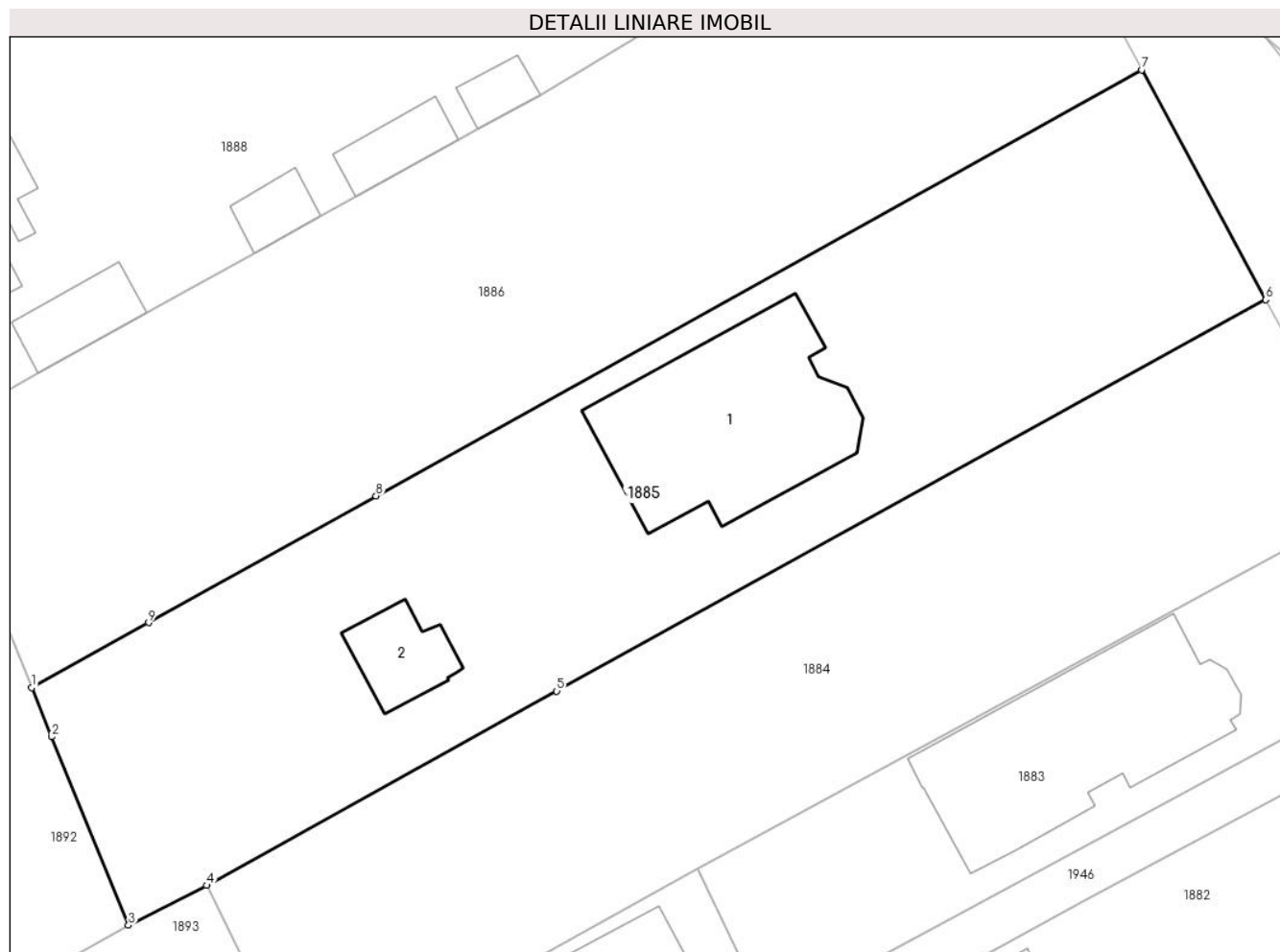
Inscrieri privind dezmembramintele dreptului de proprietate, drepturi reale de garanție și sarcini	Referințe
NU SUNT	

Anexa Nr. 1 La Partea I

Teren

Nr cadastral	Suprafața (mp)*	Observații / Referințe
23878	Din acte: 1.255 Masurata: 1.312	

* Suprafața este determinată în planul de proiecție Stereo 70.



Date referitoare la teren

Crt	Categorie folosință	Intra vilan	Suprafața (mp)	Tarla	Parcelă	Nr. topo	Observații / Referințe
1	curți constructii	DA	841	68	3744	-	
2	curți constructii	DA	32	68	3744	-	
3	arabil	DA	439	68	3744	-	

Date referitoare la construcții

Crt	Număr	Destinație construcție	Supraf. (mp)	Situație juridică	Observații / Referințe
A1.1	23878-C1	construcții de locuințe	Din acte: 0 Masurata: 152	Cu acte	Nr. niveluri:3; S. construita la sol:152 mp; Avand subsol cu Sc=48.08 mp; Su=34.69 mp; parter cu Sc=151.53 mp; Su=120.36 mp; Su terase neacoperite=29.57 mp+38.02 mp; etaj cu Sc=150.10 mp; Su=122.82 mp; Su balcoane=12.90 mp+4.29 mp+4.82 mp
A1.2	23878-C2	construcții anexa	Din acte: 0 Masurata: 30	Cu acte	Nr. niveluri:1; S. construita la sol:30 mp; Pavilion Spa/Saună avand parter cu Su=31.97 mp

Lungime Segmente

1) Valorile lungimilor segmentelor sunt obținute din proiecție în plan.

Punct început	X / Y	Punct sfârșit	X / Y	Lungime segment (** (m)
1	557.460,432 404.578,936	2	557.461,69 404.575,855	3.328
2	557.461,69 404.575,855	3	557.466,516 404.564,014	12.787
3	557.466,516 404.564,014	4	557.471,422 404.566,521	5.509
4	557.471,422 404.566,521	5	557.493,412 404.578,719	25.147
5	557.493,412 404.578,719	6	557.537,952 404.603,313	50.879
6	557.537,952 404.603,313	7	557.530,155 404.617,741	16.4
7	557.530,155 404.617,741	8	557.482,067 404.590,977	55.034
8	557.482,067 404.590,977	9	557.467,775 404.583,023	16.356
9	557.467,775 404.583,023	1	557.460,432 404.578,936	8.404

** Lungimile segmentelor sunt determinate în planul de proiecție Stereo 70 și sunt rotunjite la 1 milimetru.

*** Distanța dintre puncte este formată din segmente cumulate ce sunt mai mici decât valoarea 1 milimetru.

**DATE DESPRE IMOBILUL NR. 1886**

Oficiul de Cadastru și Publicitate Imobiliară PRAHOVA
Biroul de Cadastru și Publicitate Imobiliară Câmpina

A. Partea I. Descrierea imobilului

TEREN Intravilan

Nr. CF vechi:10646
Nr. cadastral vechi:11721

Adresa: Loc. Câmpina, Str Slt.Erou Bogdan Vasile, Nr. 55, Jud. Prahova

Nr. Crt	Nr cadastral Nr. topografic	Suprafața* (mp)	Observații / Referințe
A1	23041	Din acte: 1.327 Masurata: 1.344	Sector cadastral:14 Teren imprejmuit;

B. Partea II. Proprietari și acte

Inscrieri privitoare la dreptul de proprietate și alte drepturi reale	Referințe
10274 / 29/06/2009	
Contract De Vanzare-Cumparare nr. 2543, din 26/06/2009 emis de NP SAVULESCU VASILE;	
B1	A1
Intabulare, drept de PROPRIETATE, cumparare ca bun comun, dobandit prin Conventie, cota actuala 1/1, cota initiala 1/1	
1) CONSTANTINESCU ION	
2) CONSTANTINESCU RUCSANDA VERONICA	
20911 / 08/12/2009	
Certificat nr. 322/26899, din 07/12/2009 emis de PRIMARIA MUN.CAMPINA;	
B3	A1
se noteaza schimbarea adresei imobilului de sub A-1 din mun. Campina, str.Slt.Erou Bogdan Vasile f.n. in mun.Campina, str.Slt.Erou Bogdan Vasile nr. 53	

C. Partea III. SARCINI .

Inscrieri privind dezmembramintele dreptului de proprietate, drepturi reale de garanție și sarcini	Referințe
NU SUNT	

Anexa Nr. 1 La Partea I

Teren

Nr cadastral	Suprafața (mp)*	Observații / Referințe
23041	Din acte: 1.327 Masurata: 1.344	

* Suprafața este determinată în planul de proiecție Stereo 70.

DETALII LINIARE IMOBIL



Date referitoare la teren

Crt	Categorie folosință	Intra vilan	Suprafața (mp)	Tarla	Parcelă	Nr. topo	Observații / Referințe
1	arabil	DA	1.344	68	3743	-	

Lungime Segmente

1) Valorile lungimilor segmentelor sunt obținute din proiecție în plan.

Punct început	X / Y	Punct sfârșit	X / Y	Lungime segment (** (m)
1	557.530,155 404.617,741	2	557.522,671 404.632,023	16.124
2	557.522,671 404.632,023	3	557.520,848 404.631,647	1.861
3	557.520,848 404.631,647	4	557.514,743 404.628,438	6.897
4	557.514,743 404.628,438	5	557.500,039 404.620,71	16.611
5	557.500,039 404.620,71	6	557.498,3 404.619,721	2.001

Punct început	X / Y	Punct sfârşit	X / Y	Lungime segment (** (m)
6	557.498,3 404.619,721	7	557.492,363 404.616,181	6.912
7	557.492,363 404.616,181	8	557.488,426 404.613,996	4.503
8	557.488,426 404.613,996	9	557.487,217 404.613,325	1.383
9	557.487,217 404.613,325	10	557.480,804 404.609,767	7.334
10	557.480,804 404.609,767	11	557.478,608 404.608,549	2.511
11	557.478,608 404.608,549	12	557.474,383 404.606,205	4.832
12	557.474,383 404.606,205	13	557.467,642 404.602,464	7.709
13	557.467,642 404.602,464	14	557.460,829 404.598,683	7.792
14	557.460,829 404.598,683	15	557.453,815 404.594,792	8.021
15	557.453,815 404.594,792	16	557.455,583 404.590,773	4.391
16	557.455,583 404.590,773	17	557.460,432 404.578,936	12.792
17	557.460,432 404.578,936	18	557.467,775 404.583,023	8.404
18	557.467,775 404.583,023	19	557.482,067 404.590,977	16.356
19	557.482,067 404.590,977	1	557.530,155 404.617,741	55.034

** Lungimile segmentelor sunt determinate în planul de proiecție Stereo 70 și sunt rotunjite la 1 milimetru.

*** Distanța dintre puncte este formată din segmente cumulate ce sunt mai mici decât valoarea 1 milimetru.

**DATE DESPRE IMOBILUL NR. 1887**

Oficiul de Cadastru și Publicitate Imobiliară PRAHOVA
Biroul de Cadastru și Publicitate Imobiliară Câmpina

A. Partea I. Descrierea imobilului

TEREN Intravilan

Adresa: Loc. Câmpina, Str Slt Erou Bogdan Vasile, Nr. 57, Jud. Prahova

Nr. Crt	Nr cadastral Nr. topografic	Suprafața* (mp)	Observații / Referințe
A1	25363	671	Sector cadastral:14 Teren imprejmuit;

B. Partea II. Proprietari și acte

Inscrieri privitoare la dreptul de proprietate și alte drepturi reale		Referințe
21971 / 28/09/2017		
Act Notarial nr. 2706, din 27/09/2017 emis de NP Musat Roxana Andreea;		
B1	Se infiinteaza cartea funciara 25363 a imobilului cu numarul cadastral 25363/Câmpina, rezultat din dezmembrarea imobilului cu numarul cadastral 25325 inscris in cartea funciara 25325;	A1
Act Notarial nr. C.V.C autentificat la nr.4556, din 10/06/1993 emis de Notariatul de Stat Local Campina (; act administrativ nr. A.C. nr.284/15-12-1993 emis de Primaria mun. Campina; act administrativ nr. Adeverinta n. 378/19076/19-09-2007 emis de Primaria mun.Campina;);		
B2	Intabulare, drept de PROPRIETATEcumparare si construire, dobandit prin Conventie, cota actuala 1/2, cota initiala 1/1 1) OANCEA ELENA <i>OBSERVATII: pozitie transcrisa din CF 25325/Câmpina, inscrisa prin incheierea nr. 14286 din 27/08/2013;</i>	A1
28627 / 24/09/2020		
Act Notarial nr. 125, din 23/09/2020 emis de Musat Roxana Andreea;		
B4	Intabulare, drept de PROPRIETATE, dobandit prin Succesiune, cota actuala 2/16, cota initiala 2/16 1) OANCEA ELENA	A1
B5	Intabulare, drept de PROPRIETATE, dobandit prin Succesiune, cota actuala 3/16, cota initiala 3/16 1) TOMA ALINA-GEORGIANA	A1
B6	Intabulare, drept de PROPRIETATE, dobandit prin Succesiune, cota actuala 3/16, cota initiala 3/16 1) ARICIU-OANCEA RALUCA-DANIELA	A1

C. Partea III. SARCINI .

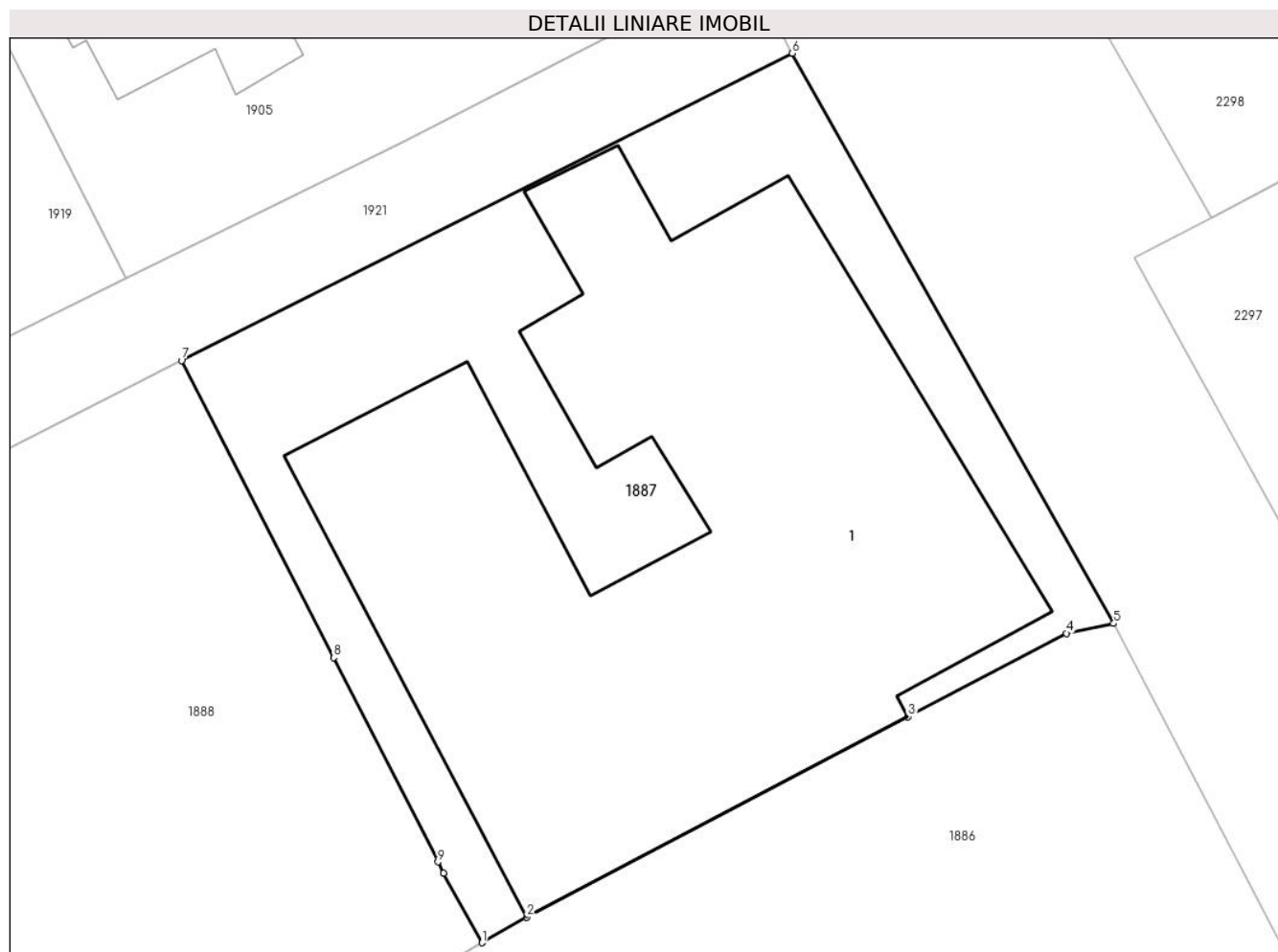
Inscrieri privind dezmembramintele dreptului de proprietate, drepturi reale de garanție și sarcini	Referințe
NU SUNT	

Anexa Nr. 1 La Partea I

Teren

Nr cadastral	Suprafața (mp)*	Observații / Referințe
25363	671	

* Suprafața este determinată în planul de proiecție Stereo 70.



Date referitoare la teren

Crt	Categorie folosință	Intravilan	Suprafața (mp)	Tarla	Parcelă	Nr. topo	Observații / Referințe
1	curți constructii	DA	671	68	3742	-	

Date referitoare la construcții

Crt	Număr	Destinație construcție	Supraf. (mp)	Situație juridică	Observații / Referințe
A1.1	25363-C1	construcții administrative și social culturale	Din acte: 0 Masurata: 438	Fara acte	Nr. niveluri:2; S. construita la sol:438 mp;

Lungime Segmente

1) Valorile lungimilor segmentelor sunt obținute din proiecție în plan.

Punct început	X / Y	Punct sfârșit	X / Y	Lungime segment (** (m)
1	557.498,3 404.619,721	2	557.500,039 404.620,71	2.001
2	557.500,039 404.620,71	3	557.514,743 404.628,438	16.611
3	557.514,743 404.628,438	4	557.520,848 404.631,647	6.897

Punct început	X / Y	Punct sfârșit	X / Y	Lungime segment (** (m)
4	557.520,848 404.631,647	5	557.522,671 404.632,023	1.861
5	557.522,671 404.632,023	6	557.510,277 404.654,004	25.234
6	557.510,277 404.654,004	7	557.486,719 404.642,163	26.366
7	557.486,719 404.642,163	8	557.492,58 404.630,711	12.865
8	557.492,58 404.630,711	9	557.496,607 404.622,834	8.847
9	557.496,607 404.622,834	10	557.496,828 404.622,407	0.481
10	557.496,828 404.622,407	1	557.498,3 404.619,721	3.063

** Lungimile segmentelor sunt determinate în planul de proiecție Stereo 70 și sunt rotunjite la 1 milimetru.

*** Distanța dintre puncte este formată din segmente cumulate ce sunt mai mici decât valoarea 1 milimetru.

**DATE DESPRE IMOBILUL NR. 1888**

Oficiul de Cadastru și Publicitate Imobiliară PRAHOVA
Biroul de Cadastru și Publicitate Imobiliară Câmpina

A. Partea I. Descrierea imobilului

TEREN Intravilan

Adresa: Loc. Câmpina, Str Liliacului, Nr. 20, Jud. Prahova

Nr. Crt	Nr cadastral Nr. topografic	Suprafața* (mp)	Observații / Referințe
A1	25362	Din acte: 1.987 Masurata: 1.986	Sector cadastral:14 Teren imprejmuit;

Construcții

Crt	Nr cadastral Nr. topografic	Adresa	Observații / Referințe
A1.1	25362-C1	Loc. Câmpina, Str Liliacului, Nr. 20, Jud. Prahova	Nr. niveluri:3; S. construita la sol:351 mp; S+P+E

B. Partea II. Proprietari și acte

Inscrieri privitoare la dreptul de proprietate și alte drepturi reale		Referințe
21973 / 28/09/2017		
Act Notarial nr. 2708, din 27/09/2017 emis de NP Musat Roxana Andreea;		
B4	Intabulare, drept de PROPRIETATEcumparare ca bun comun, dobandit prin Conventie, cota actuala 1/1, cota initiala 1/1 1) ARICIU-OANCEA RALUCA-DANIELA 2) ARICIU OANCEA COSTIN RADU	A1, A1.1
25282 / 27/09/2018		
Act Administrativ nr. 141/22454/2018, din 06/09/2018 emis de PRIMARIA MUN.CAMPINA;		
B5	se actualizeaza informatiile cadastrale in sensul ca adresa actuala a imobilului este Câmpina, Aleea Liliacului, nr 20,jud. Prahova, conform documentatiei tehnice avizate	A1, A1.1

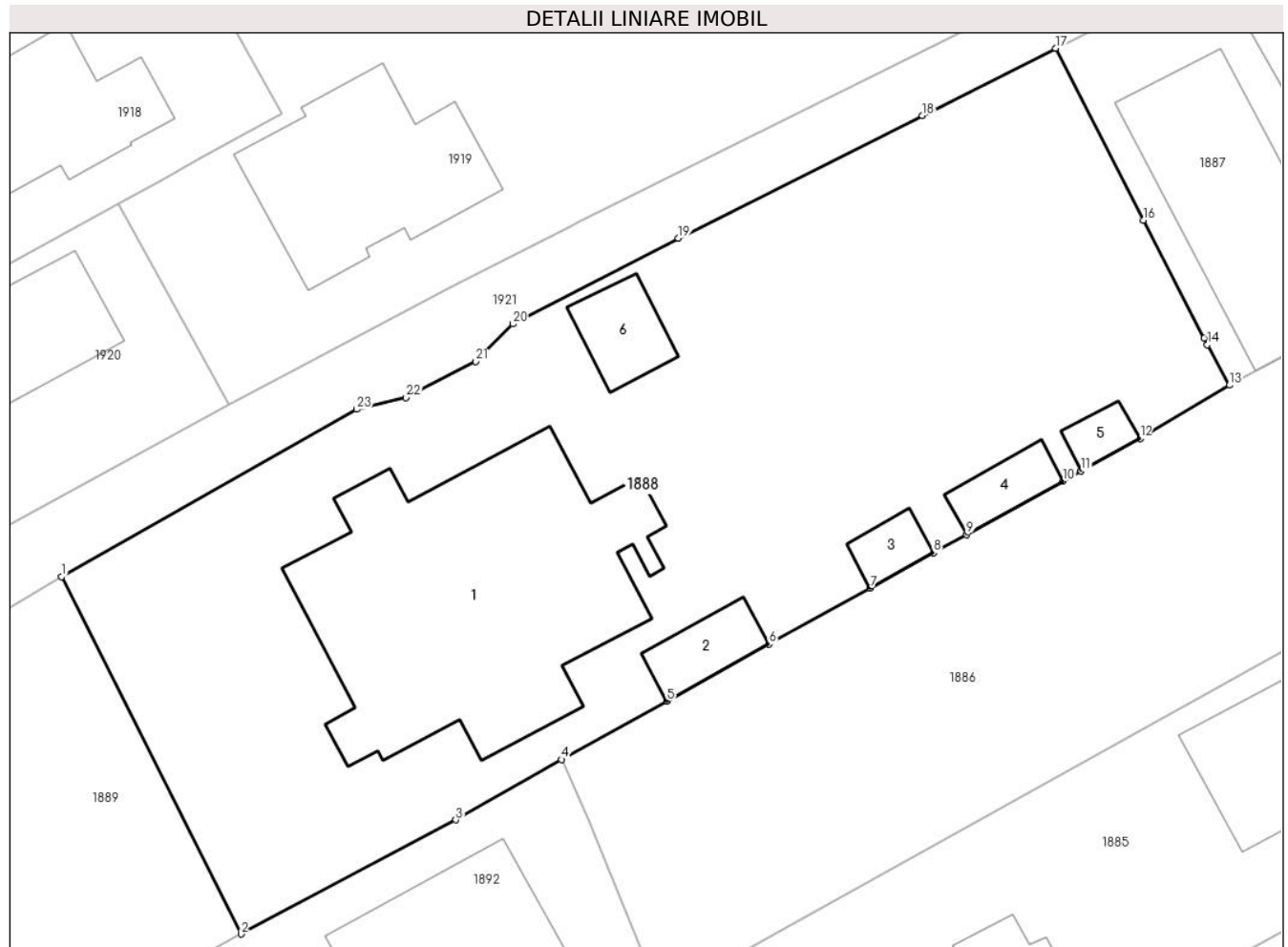
C. Partea III. SARCINI .

Inscrieri privind dezmembramintele dreptului de proprietate, drepturi reale de garanție și sarcini	Referințe
NU SUNT	

Teren

Nr cadastral	Suprafața (mp)*	Observații / Referințe
25362	Din acte: 1.987 Masurata: 1.986	

* Suprafața este determinată în planul de proiecție Stereo 70.



Date referitoare la teren

Crt	Categorie folosință	Intra vilan	Suprafața (mp)	Tarla	Parcelă	Nr. topo	Observații / Referințe
1	curți constructii	DA	1.291	68	3742	-	
2	arabil	DA	695	68	3742	-	

Date referitoare la construcții

Crt	Număr	Destinație construcție	Supraf. (mp)	Situație juridică	Observații / Referințe
A1.1	25362-C1	construcții de locuințe	Din acte: 0 Masurata: 351	Cu acte	Nr. niveluri:3; S. construita la sol:351 mp; S+P+E
A1.2	25362-C2	construcții anexa	Din acte: 0 Masurata: 28	Fara acte	Nr. niveluri:1; S. construita la sol:28 mp;
A1.3	25362-C3	construcții anexa	Din acte: 0 Masurata: 16	Fara acte	Nr. niveluri:1; S. construita la sol:16 mp;
A1.4	25362-C4	construcții anexa	Din acte: 0 Masurata: 23	Fara acte	Nr. niveluri:1; S. construita la sol:23 mp;
A1.5	25362-C5	construcții anexa	Din acte: 0 Masurata: 13	Fara acte	Nr. niveluri:1; S. construita la sol:13 mp;
A1.6	25362-C6	construcții anexa	Din acte: 0 Masurata: 32	Fara acte	Nr. niveluri:1; S. construita la sol:32 mp;

Lungime Segmente

1) Valorile lungimilor segmentelor sunt obținute din proiecție în plan.

Punct început	X / Y	Punct sfârșit	X / Y	Lungime segment (** (m)
1	557.420,523 404.606,959	2	557.432,472 404.583,158	26.632
3	557.446,781 404.590,766	4	557.453,815 404.594,792	8.105
5	557.460,829 404.598,683	6	557.467,642 404.602,464	7.792
7	557.474,383 404.606,205	8	557.478,608 404.608,549	4.832
9	557.480,804 404.609,767	10	557.487,217 404.613,325	7.334
11	557.488,426 404.613,996	12	557.492,363 404.616,181	4.503
13	557.498,3 404.619,721	14	557.496,828 404.622,407	3.063
15	557.496,607 404.622,834	16	557.492,58 404.630,711	8.847
17	557.486,719 404.642,163	18	557.477,848 404.637,687	9.936
19	557.461,596 404.629,516	20	557.450,567 404.623,799	12.423
21	557.448,103 404.621,297	22	557.443,471 404.618,903	5.214
23	557.440,164 404.618,111	1	557.420,523 404.606,959	22.586

Punct început	X / Y	Punct sfârșit	X / Y	Lungime segment (** (m)
2	557.432,472 404.583,158	3	557.446,781 404.590,766	16.206
4	557.453,815 404.594,792	5	557.460,829 404.598,683	8.021
6	557.467,642 404.602,464	7	557.474,383 404.606,205	7.709
8	557.478,608 404.608,549	9	557.480,804 404.609,767	2.511
10	557.487,217 404.613,325	11	557.488,426 404.613,996	1.383
12	557.492,363 404.616,181	13	557.498,3 404.619,721	6.912
14	557.496,828 404.622,407	15	557.496,607 404.622,834	0.481
16	557.492,58 404.630,711	17	557.486,719 404.642,163	12.865
18	557.477,848 404.637,687	19	557.461,596 404.629,516	18.19
20	557.450,567 404.623,799	21	557.448,103 404.621,297	3.512
22	557.443,471 404.618,903	23	557.440,164 404.618,111	3.401

** Lungimile segmentelor sunt determinate în planul de proiecție Stereo 70 și sunt rotunjite la 1 milimetru.

*** Distanța dintre puncte este formată din segmente cumulate ce sunt mai mici decât valoarea 1 milimetru.

**DATE DESPRE IMOBILUL NR. 1889**

Oficiul de Cadastru și Publicitate Imobiliară PRAHOVA
Biroul de Cadastru și Publicitate Imobiliară Câmpina

A. Partea I. Descrierea imobilului

TEREN Intravilan

Nr. CF vechi:100

Nr. cadastral vechi:1641

Adresa: Loc. Câmpina, Al Liliacului, Nr. 18B, Jud. Prahova

Nr. Crt	Nr cadastral Nr. topografic	Suprafața* (mp)	Observații / Referințe
A1	26031	651	Sector cadastral:14 Teren imprejmuit;

B. Partea II. Proprietari și acte

Inscrieri privitoare la dreptul de proprietate și alte drepturi reale	Referințe
23968 / 19/10/2017	
Act Notarial nr. 2947, din 18/10/2017 emis de NP Musat Roxana Andreea;	
B2	A1
Intabulare, drept de PROPRIETATE cumparare ca bun comun, dobandit prin Conventie, cota actuala 1/1, cota initiala 1/1	
1) ARICIU-OANCEA RALUCA-DANIELA	
2) ARICIU OANCEA COSTIN RADU	

C. Partea III. SARCINI .

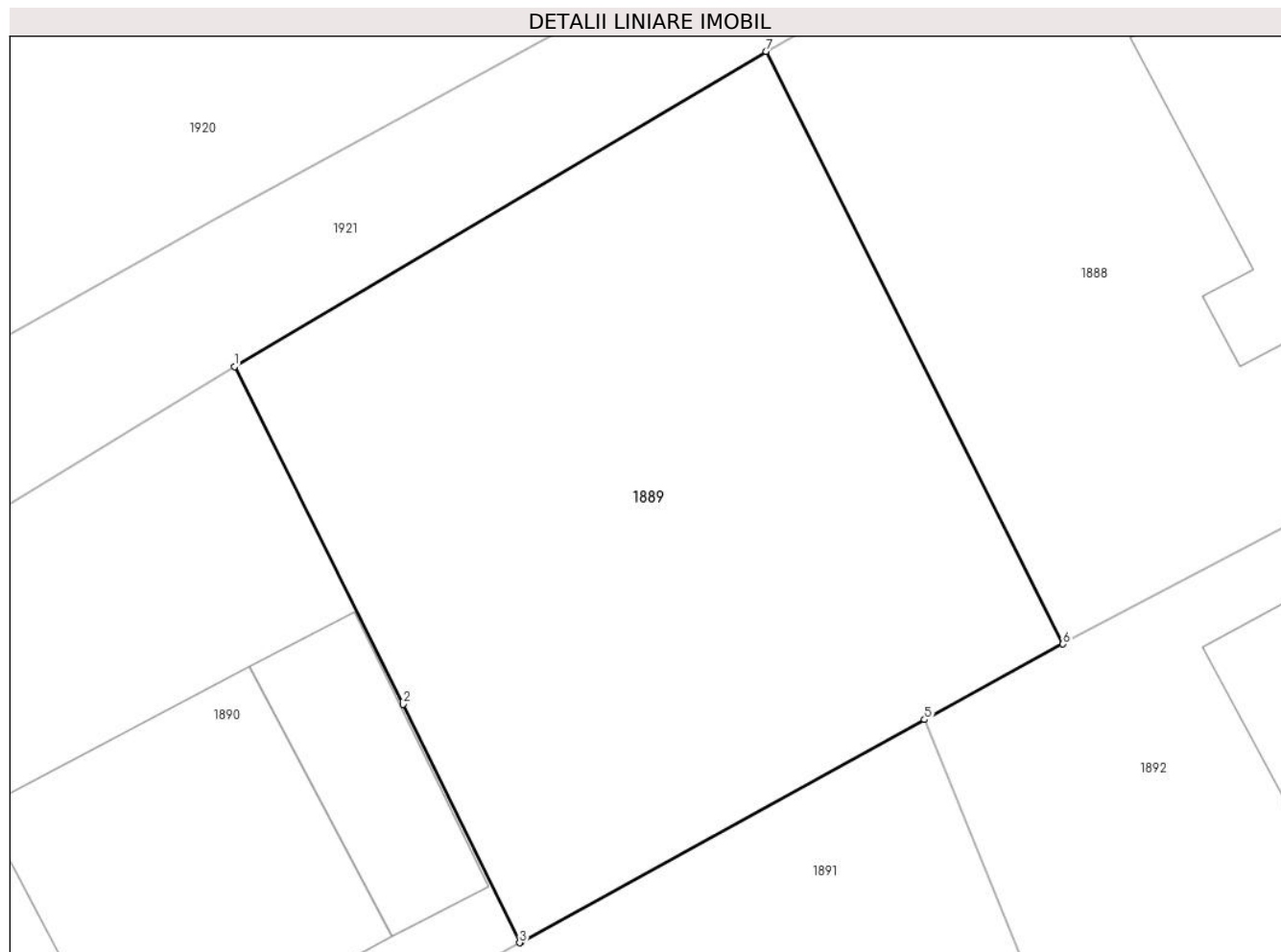
Inscrieri privind dezmembramintele dreptului de proprietate, drepturi reale de garanție și sarcini	Referințe
NU SUNT	

Anexa Nr. 1 La Partea I

Teren

Nr cadastral	Suprafața (mp)*	Observații / Referințe
26031	651	

* Suprafața este determinată în planul de proiecție Stereo 70.



Date referitoare la teren

Crt	Categorie folosință	Intravilan	Suprafața (mp)	Tarla	Parcelă	Nr. topo	Observații / Referințe
1	curți constructii	DA	651	68	3741	-	

Lungime Segmente

1) Valorile lungimilor segmentelor sunt obținute din proiecție în plan.

Punct început	X / Y	Punct sfârșit	X / Y	Lungime segment (** (m)
1	557.399,15 404.594,298	2	557.405,927 404.580,738	15.159
2	557.405,927 404.580,738	3	557.410,621 404.571,162	10.665
3	557.410,621 404.571,162	4	557.410,673 404.571,19	0.059
4	557.410,673 404.571,19	5	557.426,901 404.580,121	18.523
5	557.426,901 404.580,121	6	557.432,472 404.583,158	6.345

Punct început	X / Y	Punct sfârșit	X / Y	Lungime segment (** (m)
6	557.432,472 404.583,158	7	557.420,523 404.606,959	26.632
7	557.420,523 404.606,959	1	557.399,15 404.594,298	24.842

** Lungimile segmentelor sunt determinate în planul de proiecție Stereo 70 și sunt rotunjite la 1 milimetru.

*** Distanța dintre puncte este formată din segmente cumulate ce sunt mai mici decât valoarea 1 milimetru.

**DATE DESPRE IMOBILUL NR. 1890**

Oficiul de Cadastru și Publicitate Imobiliară PRAHOVA
Biroul de Cadastru și Publicitate Imobiliară Câmpina

A. Partea I. Descrierea imobilului

TEREN Intravilan

Nr. cadastral vechi:11096

Adresa: Loc. Câmpina, Al Luminii, Nr. 18A, Jud. Prahova

Nr. Crt	Nr cadastral Nr. topografic	Suprafața* (mp)	Observații / Referințe
A1	22277	Din acte: 508 Masurata: 511	Sector cadastral:14 Teren imprejmuit;

Construcții

Crt	Nr cadastral Nr. topografic	Adresa	Observații / Referințe
A1.1	22277-C1	Loc. Câmpina, Al Luminii, Nr. 18A, Jud. Prahova	Nr. niveluri:1; S. construita la sol:149 mp; Spatiu servicii profesionale

B. Partea II. Proprietari și acte

Inscrieri privitoare la dreptul de proprietate și alte drepturi reale		Referințe
3345 / 12/02/2015		
Act Notarial nr. 311, din 10/02/2015 emis de NP MUSAT ROXANA ANDREEA;		
B1	Se infiinteaza cartea funciara 22277 a imobilului cu numarul cadastral 22277/Câmpina, rezultat din alipirea urmatoarelor imobile:~nr.cad.113(e:11090) (id electronic 21431) din cf.100(e:7417) (id electronic 21431) care se sisteaza;~nr.cad.716(e:11091) (id electronic 21533) din cf.7578 (id electronic 21533) care se sisteaza;	A1
Contract De Vanzare-Cumparare nr. 4463, din 26/10/2007 emis de NP ROXANA ANDREEA MUSAT (; Contract de vanzare-cumparare nr. 4149, din 05.10.2007, emis de NP MUSAT ROXANA ANDREEA);		
B3	Intabulare, drept de PROPRIETATEcumparare ca bun comun, dobandit prin Conventie, cota actuala 1/1, cota initiala 1/1 1) ARICIU-OANCEA RALUCA-DANEILA 2) ARICIU-OANCEA COSTIN-RADU <i>OBSERVATII: pozitie transcrisa din CF 21533/Câmpina, incheierea nr. 20018din 29-10-2007</i>	A1
Alte Acte nr. 18233, din 08/10/2007 emis de BCPI Campina;		
B4	se noteaza schimbarea numarului cadastral din 113 in 11090, dupa conversie <i>OBSERVATII: pozitie transcrisa din CF 21431/Câmpina, incheierea nr. 12353din 13-06-2008</i>	A1
Alte Acte nr. 20018, din 29/10/2007 emis de NP Roxana Andreea Musat;		
B5	se noteaza schimbarea numarului cadastral din 716, in 11091, dupa conversie <i>OBSERVATII: pozitie transcrisa din CF 21533/Câmpina, incheierea nr. 12355din 13-06-2008</i>	A1
7360 / 18/03/2015		
Act Administrativ nr. EXTRAS NR. 3345, din 12/02/2015 emis de BCPI CAMPINA (; act administrativ nr. AUT. DE CONSTRUIRE NR. 161/30-04-2008 emis de PRIMARIA MUN. CAMPINA; act administrativ nr. AUT. DE CONSTRUIRE NR. 252/11-08-2011 emis de PRIMARIA MUN. CAMPINA; act administrativ nr. PV DE RECEPTIE NR. 708/29-01-2015 emis de PRIMARIA MUN. CAMPINA; act administrativ nr. NOMENCLATOR NR. 27/5157/23-02-2015 emis de PRIMARIA MUN. CAMPINA; inscris sub semnatura privata nr. 1405/08-04-2015 emis de MIHAILESCU CRISTINA IOANA;);		
B6	se noteaza actualizarea informatiilor cadastrale	A1, A1.1
B7	se noteaza faptul ca adresa imobilului este Câmpina, Aleea Liliacului, nr. 18A	A1, A1.1
B8	se noteaza schimbarea categoriei de folosinta a imobilului din 401 mp curti constructii si 107 mp arabil in teren curti constructii	A1, A1.1
B9	Intabulare, drept de PROPRIETATE, dobandit prin Construire, cota actuala 1/1, cota initiala 1/1 1) ARICIU-OANCEA RALUCA-DANIELA 2) ARICIU-OANCEA COSTIN-RADU	A1.1
3292 / 28/01/2022		
Act Administrativ nr. 527, din 20/12/2021 emis de Primaria Mun. Campina (; Certificat de urbanism ; act administrativ nr 46590 din 16.11.2021, emis de BCPI Campina);		

Inscrieri privitoare la dreptul de proprietate și alte drepturi reale		Referințe
B10	se repositioneaza imobilul conform documentatiei tehnice avizate	A1, A1.1
B11	se actualizeaza informatiile cadastrale conform documentatiei tehnice avizate, in sensul schimbarii destinatiei constructiei C1 din anexa gospodareasca, in spatiu servicii profesionale	A1, A1.1

C. Partea III. SARCINI .

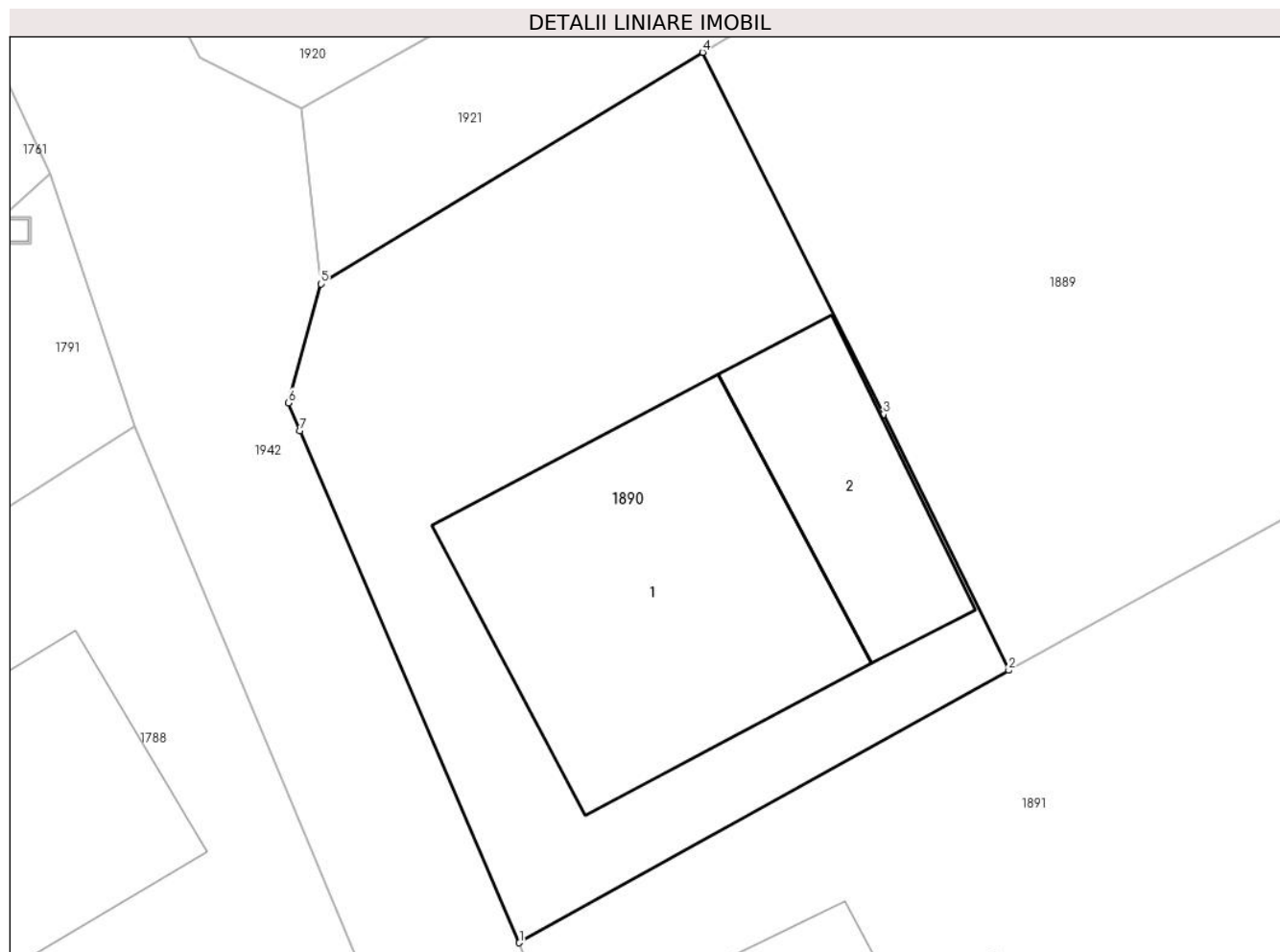
Inscrieri privind dezmembramintele dreptului de proprietate, drepturi reale de garanție și sarcini	Referințe
NU SUNT	

Anexa Nr. 1 La Partea I

Teren

Nr cadastral	Suprafața (mp)*	Observații / Referințe
22277	Din acte: 508 Masurata: 511	

* Suprafața este determinată în planul de proiecție Stereo 70.



Date referitoare la teren

Crt	Categorie folosință	Intra vilan	Suprafața (mp)	Tarla	Parcelă	Nr. topo	Observații / Referințe
1	curți constructii	DA	511	68	3740	-	

Date referitoare la construcții

Crt	Număr	Destinație construcție	Supraf. (mp)	Situație juridică	Observații / Referințe
A1.1	22277-C1	construcții industriale și edilitare	Din acte: 0 Masurata: 149	Cu acte	Nr. niveluri:1; S. construita la sol:149 mp; Spatiu servicii profesionale
A1.2	22277-C2	construcții industriale și edilitare	Din acte: 0 Masurata: 56	Fara acte	Nr. niveluri:1; S. construita la sol:56 mp;

Lungime Segmente

1) Valorile lungimilor segmentelor sunt obținute din proiecție în plan.

Punct început	X / Y	Punct sfârșit	X / Y	Lungime segment (** (m)
1	557.392,291 404.560,957	2	557.410,621 404.571,162	20.979

Punct început	X / Y	Punct sfârșit	X / Y	Lungime segment (** (m)
2	557.410,621 404.571,162	3	557.405,927 404.580,738	10.665
3	557.405,927 404.580,738	4	557.399,15 404.594,298	15.159
4	557.399,15 404.594,298	5	557.384,864 404.585,624	16.713
5	557.384,864 404.585,624	6	557.383,645 404.581,174	4.614
6	557.383,645 404.581,174	7	557.384,071 404.580,127	1.13
7	557.384,071 404.580,127	1	557.392,291 404.560,957	20.858

** Lungimile segmentelor sunt determinate în planul de proiecție Stereo 70 și sunt rotunjite la 1 milimetru.

*** Distanța dintre puncte este formată din segmente cumulate ce sunt mai mici decât valoarea 1 milimetru.

**DATE DESPRE IMOBILUL NR. 1891**

Oficiul de Cadastru și Publicitate Imobiliară PRAHOVA
Biroul de Cadastru și Publicitate Imobiliară Câmpina

A. Partea I. Descrierea imobilului

TEREN Intravilan

Nr. CF vechi:2629(e:2629)

Nr. cadastral vechi:3353

Adresa: Loc. Câmpina, Al Luminii, Nr. 19, Jud. Prahova

Nr. Crt	Nr cadastral Nr. topografic	Suprafața* (mp)	Observații / Referințe
A1	21523	Din acte: 1.203 Masurata: 1.144	Sector cadastral:14 Teren imprejmuit;

B. Partea II. Proprietari și acte

Inscrieri privitoare la dreptul de proprietate și alte drepturi reale	Referințe
630 / 27/01/2006	
Act Notarial nr. 2043/1997, din 01/01/1997 emis de NP Savulescu (CONTRACT DE VANZARE-CUMPARARE; LIPSA DATA COINVENTIONALA:, ZI, LUNA);	
B1	A1
Intabulare, drept de PROPRIETATEcumparare ca bun propriu, dobandit prin Conventie, cota actuala 1/1, cota initiala 1/1	
1) TIFIGIU MIHAI VALENTIN	

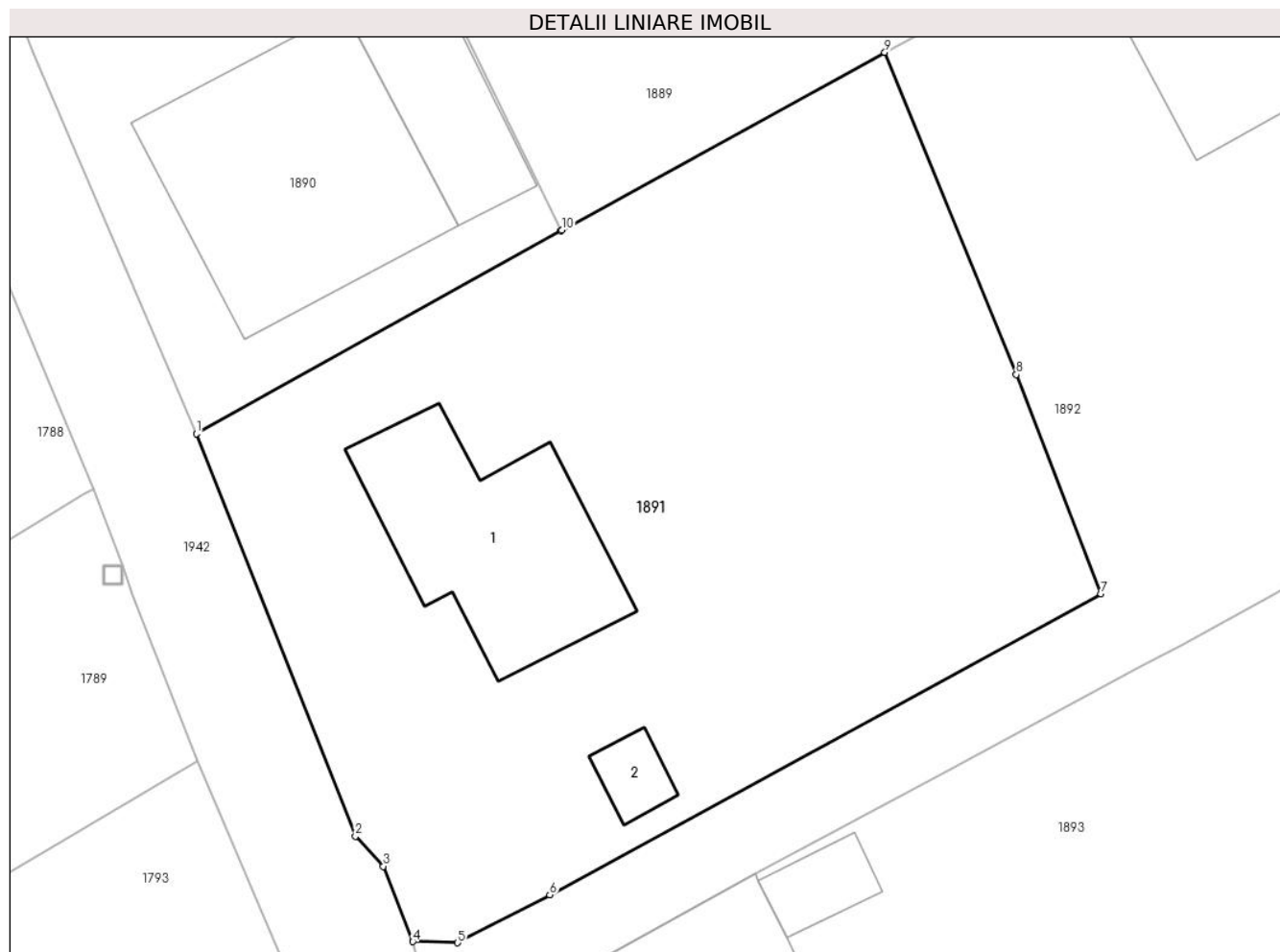
C. Partea III. SARCINI .

Inscrieri privind dezmembramintele dreptului de proprietate, drepturi reale de garanție și sarcini	Referințe
NU SUNT	

Teren

Nr cadastral	Suprafața (mp)*	Observații / Referințe
21523	Din acte: 1.203 Masurata: 1.144	

* Suprafața este determinată în planul de proiecție Stereo 70.



Date referitoare la teren

Crt	Categorie folosință	Intra vilan	Suprafața (mp)	Tarla	Parcelă	Nr. topo	Observații / Referințe
1	curți constructii	DA	1.144	68	3743, 3744	-	

Date referitoare la construcții

Crt	Număr	Destinație construcție	Supraf. (mp)	Situație juridică	Observații / Referințe
A1.1	21523-C1	construcții de locuințe	Din acte: 0 Masurata: 105	Fara acte	Nr. niveluri:2; S. construita la sol:105 mp;
A1.2	21523-C2	construcții anexa	Din acte: 0 Masurata: 12	Fara acte	Nr. niveluri:1; S. construita la sol:12 mp;

Lungime Segmente

1) Valorile lungimilor segmentelor sunt obținute din proiecție în plan.

Punct început	X / Y	Punct sfârșit	X / Y	Lungime segment (** (m)
1	557.392,291 404.560,957	2	557.400,287 404.540,721	21.758
2	557.400,287 404.540,721	3	557.401,697 404.539,209	2.067

Punct început	X / Y	Punct sfârșit	X / Y	Lungime segment (** (m)
3	557.401,697 404.539,209	4	557.403,176 404.535,418	4.069
4	557.403,176 404.535,418	5	557.405,426 404.535,366	2.251
5	557.405,426 404.535,366	6	557.410,058 404.537,771	5.219
6	557.410,058 404.537,771	7	557.437,772 404.552,908	31.578
7	557.437,772 404.552,908	8	557.433,513 404.563,923	11.81
8	557.433,513 404.563,923	9	557.426,901 404.580,121	17.496
9	557.426,901 404.580,121	10	557.410,673 404.571,19	18.523
10	557.410,673 404.571,19	11	557.410,621 404.571,162	0.059
11	557.410,621 404.571,162	1	557.392,291 404.560,957	20.979

** Lungimile segmentelor sunt determinate în planul de proiecție Stereo 70 și sunt rotunjite la 1 milimetru.

*** Distanța dintre puncte este formată din segmente cumulate ce sunt mai mici decât valoarea 1 milimetru.

**DATE DESPRE IMOBILUL NR. 1892**

Oficiul de Cadastru și Publicitate Imobiliară PRAHOVA
Biroul de Cadastru și Publicitate Imobiliară Câmpina

A. Partea I. Descrierea imobilului

TEREN Intravilan

Nr. CF vechi:8499

Nr. cadastral vechi:10861

Adresa: Loc. Câmpina, Cartier Campina, Str Luminii, Nr. FN, Jud. Prahova

Nr. Crt	Nr cadastral Nr. topografic	Suprafața* (mp)	Observații / Referințe
A1	21997	Din acte: 1.171 Masurata: 1.185	Sector cadastral:14 Teren imprejmuit;

B. Partea II. Proprietari și acte

Inscrieri privitoare la dreptul de proprietate și alte drepturi reale	Referințe
5211 / 13/03/2008	
Sentinta Civila nr. 2796, din 11/03/1998 emis de JUD PLOIESTI;	
B1	A1
Intabulare, drept de PROPRIETATE, dobandit prin Hotarare Judecatoreasca, cota actuala 1/1, cota initiala 1/1 1) TIFIGIU RENATA GABRIELA	

C. Partea III. SARCINI .

Inscrieri privind dezmembramintele dreptului de proprietate, drepturi reale de garanție și sarcini	Referințe
NU SUNT	

Anexa Nr. 1 La Partea I

Teren

Nr cadastral	Suprafața (mp)*	Observații / Referințe
21997	Din acte: 1.171 Masurata: 1.185	

* Suprafața este determinată în planul de proiecție Stereo 70.

DETALII LINIARE IMOBIL



Date referitoare la teren

Crt	Categorie folosință	Intra vilan	Suprafața (mp)	Tarla	Parcelă	Nr. topo	Observații / Referințe
1	curți constructii	DA	1.021	68	3743, 3744	-	
2	drum	DA	164	68	3743, 3744	-	

Date referitoare la construcții

Crt	Număr	Destinație construcție	Supraf. (mp)	Situație juridică	Observații / Referințe
A1.1	21997-C1	construcții de locuințe	Din acte: 0 Masurata: 127	Fara acte	Nr. niveluri:2; S. construita la sol:127 mp;

Lungime Segmente

1) Valorile lungimilor segmentelor sunt obținute din proiecție în plan.

Punct început	X / Y	Punct sfârșit	X / Y	Lungime segment (** (m)
1	557.403,176 404.535,418	2	557.404,633 404.529,913	5.695
2	557.404,633 404.529,913	3	557.411,948 404.534,202	8.48

Punct început	X / Y	Punct sfârșit	X / Y	Lungime segment (** (m)
3	557.411,948 404.534,202	4	557.420,378 404.538,82	9.612
4	557.420,378 404.538,82	5	557.430,184 404.544,095	11.135
5	557.430,184 404.544,095	6	557.439,846 404.549,292	10.971
6	557.439,846 404.549,292	7	557.441,818 404.550,353	2.239
7	557.441,818 404.550,353	8	557.466,516 404.564,014	28.224
8	557.466,516 404.564,014	9	557.461,69 404.575,855	12.787
9	557.461,69 404.575,855	10	557.460,432 404.578,936	3.328
10	557.460,432 404.578,936	11	557.455,583 404.590,773	12.792
11	557.455,583 404.590,773	12	557.453,815 404.594,792	4.391
12	557.453,815 404.594,792	13	557.446,781 404.590,766	8.105
13	557.446,781 404.590,766	14	557.432,472 404.583,158	16.206
14	557.432,472 404.583,158	15	557.426,901 404.580,121	6.345
15	557.426,901 404.580,121	16	557.433,513 404.563,923	17.496
16	557.433,513 404.563,923	17	557.437,772 404.552,908	11.81
17	557.437,772 404.552,908	18	557.410,058 404.537,771	31.578
18	557.410,058 404.537,771	19	557.405,426 404.535,366	5.219
19	557.405,426 404.535,366	1	557.403,176 404.535,418	2.251

** Lungimile segmentelor sunt determinate în planul de proiecție Stereo 70 și sunt rotunjite la 1 milimetru.

*** Distanța dintre puncte este formată din segmente cumulate ce sunt mai mici decât valoarea 1 milimetru.

**DATE DESPRE IMOBILUL NR. 1893**

Oficiul de Cadastru și Publicitate Imobiliară PRAHOVA
Biroul de Cadastru și Publicitate Imobiliară Câmpina

A. Partea I. Descrierea imobilului

TEREN Intravilan

Adresa: Loc. Câmpina, Al Luminii, Nr. 21, Jud. Prahova

Nr. Crt	Nr cadastral Nr. topografic	Suprafața* (mp)	Observații / Referințe
A1		1.719	Sector cadastral:14 Teren imprejmuit;

B. Partea II. Proprietari și acte

Inscrieri privitoare la dreptul de proprietate și alte drepturi reale		Referințe
/		
Act Normativ nr. 7, din 13/03/1996 emis de PARLAMENTUL ROMANIEI (LEGE;);		
B1	Intabulare, drept de PROPRIETATE, dobandit prin Lege, cota actuala 1/1, cota initiala 1/1 1) NEIDENTIFICAT NEIDENTIFICAT	A1
B2	Se noteaza PROPRIETAR NEIDENTIFICAT - conform art.13, alin. 15 din Legea 7/1996	A1

C. Partea III. SARCINI .

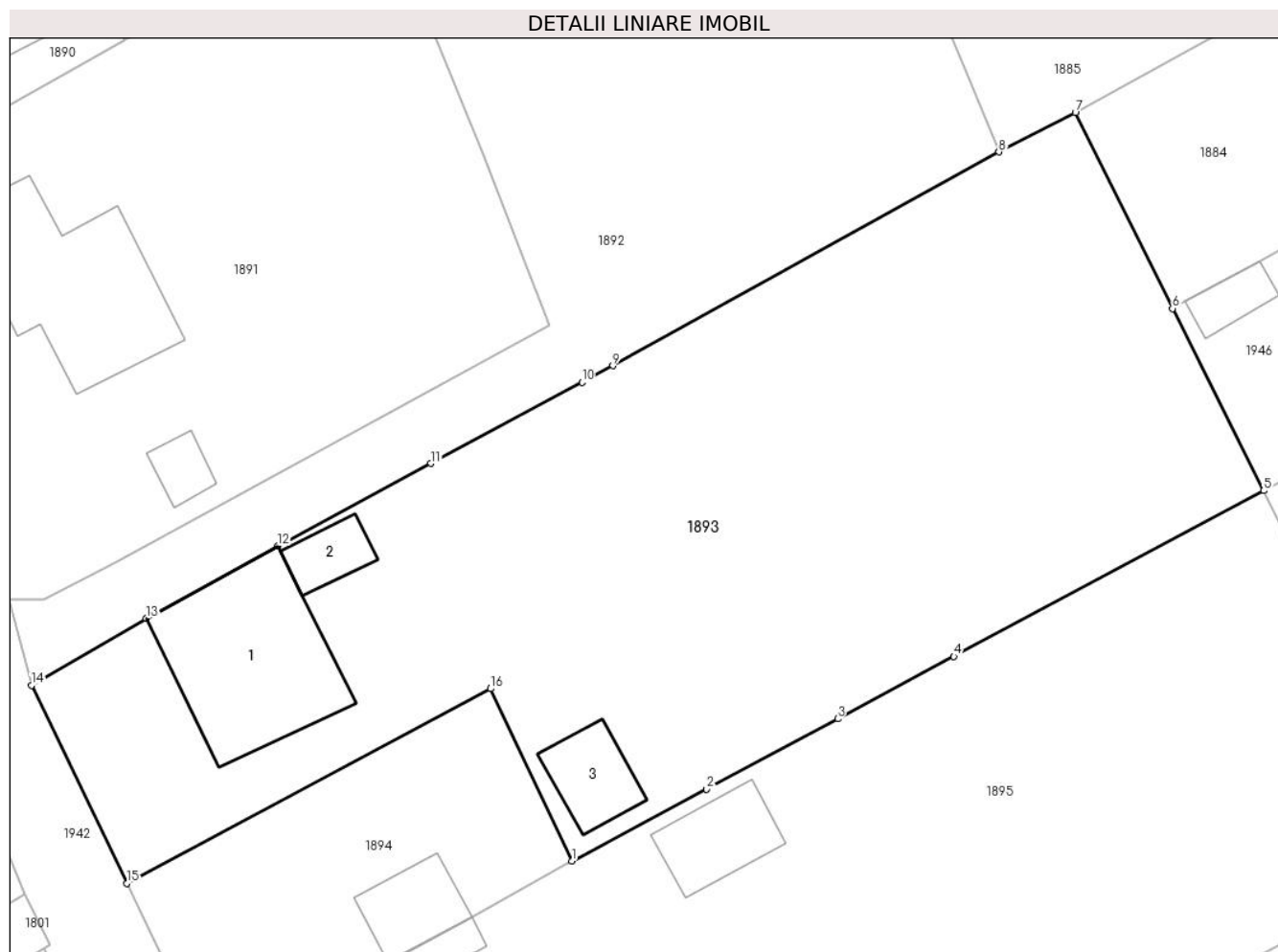
Inscrieri privind dezmembramintele dreptului de proprietate, drepturi reale de garanție și sarcini	Referințe
NU SUNT	

Anexa Nr. 1 La Partea I

Teren

Nr cadastral	Suprafața (mp)*	Observații / Referințe
	1.719	

* Suprafața este determinată în planul de proiecție Stereo 70.



Date referitoare la teren

Crt	Categorie folosință	Intravilan	Suprafața (mp)	Tarla	Parcelă	Nr. topo	Observații / Referințe
1	curți constructii	DA	659	68	3759	-	
2	arabil	DA	145	68	3758	-	
3	arabil	DA	178	68	3758	-	
4	livada	DA	737	68	3758	-	

Date referitoare la construcții

Crt	Număr	Destinație construcție	Supraf. (mp)	Situație juridică	Observații / Referințe
A1.1	-C1	construcții de locuințe	Din acte: 0 Masurata: 105	Fara acte	Nr. niveluri:1; S. construita la sol:105 mp;
A1.2	-C2	construcții anexa	Din acte: 0 Masurata: 17	Fara acte	Nr. niveluri:1; S. construita la sol:17 mp;
A1.3	-C3	construcții anexa	Din acte: 0 Masurata: 28	Fara acte	Nr. niveluri:1; S. construita la sol:28 mp;

Lungime Segmente

1) Valorile lungimilor segmentelor sunt obținute din proiecție în plan.

Punct început	X / Y	Punct sfârșit	X / Y	Lungime segment (** (m)
1	557.439,202 404.518,665	2	557.447,812 404.523,274	9.766
2	557.447,812 404.523,274	3	557.456,213 404.527,771	9.529
3	557.456,213 404.527,771	4	557.463,646 404.531,75	8.431
4	557.463,646 404.531,75	5	557.483,469 404.542,361	22.484
5	557.483,469 404.542,361	6	557.477,628 404.554,005	13.027
6	557.477,628 404.554,005	7	557.471,422 404.566,521	13.97
7	557.471,422 404.566,521	8	557.466,516 404.564,014	5.509
8	557.466,516 404.564,014	9	557.441,818 404.550,353	28.224
9	557.441,818 404.550,353	10	557.439,846 404.549,292	2.239
10	557.439,846 404.549,292	11	557.430,184 404.544,095	10.971
11	557.430,184 404.544,095	12	557.420,378 404.538,82	11.135
12	557.420,378 404.538,82	13	557.411,948 404.534,202	9.612
13	557.411,948 404.534,202	14	557.404,633 404.529,913	8.48
14	557.404,633 404.529,913	15	557.410,724 404.517,258	14.045
15	557.410,724 404.517,258	16	557.434,006 404.529,703	26.399
16	557.434,006 404.529,703	1	557.439,202 404.518,665	12.2

** Lungimile segmentelor sunt determinate în planul de proiecție Stereo 70 și sunt rotunjite la 1 milimetru.

*** Distanța dintre puncte este formată din segmente cumulate ce sunt mai mici decât valoarea 1 milimetru.

**DATE DESPRE IMOBILUL NR. 1894**

Oficiul de Cadastru și Publicitate Imobiliară PRAHOVA
Biroul de Cadastru și Publicitate Imobiliară Câmpina

A. Partea I. Descrierea imobilului

TEREN Intravilan

Adresa: Loc. Câmpina, Al Luminii, Nr. 21A, Jud. Prahova

Nr. Crt	Nr cadastral Nr. topografic	Suprafața* (mp)	Observații / Referințe
A1	25331	Din acte: 324 Masurata: 325	Sector cadastral:14 Teren imprejmuit;

Construcții

Crt	Nr cadastral Nr. topografic	Adresa	Observații / Referințe
A1.1	25331-C1	Loc. Câmpina, Al Luminii, Nr. 21A, Jud. Prahova	Nr. niveluri:3; S. construita la sol:28 mp; S. construita desfasurata:56 mp; P+M,CONSTRUITA DIN BCA SI LEMN IN ANUL 1998, ACOPERITA CU TABLA, SUBSOL PARTIAL(BECI) IN SUTILA = 19.38 MP

B. Partea II. Proprietari și acte

Inscrieri privitoare la dreptul de proprietate și alte drepturi reale		Referințe
14711 / 03/09/2013		
Act Notarial nr. 634, din 28/01/1993 emis de NOTARIATUL DE STAT LOCAL CAMPINA (; act administrativ nr. 14938/22-08-2013 emis de PRIMARIA CAMPINA; certificat nr. 102/14444/2013 Primaria Campina);		
B1	Intabulare, drept de PROPRIETATEcumparare ca bun propriu si construire, dobandit prin Conventie, cota actuala 1/1, cota initiala 1/1 1) SOVAIALA FLORIN	A1, A1.1

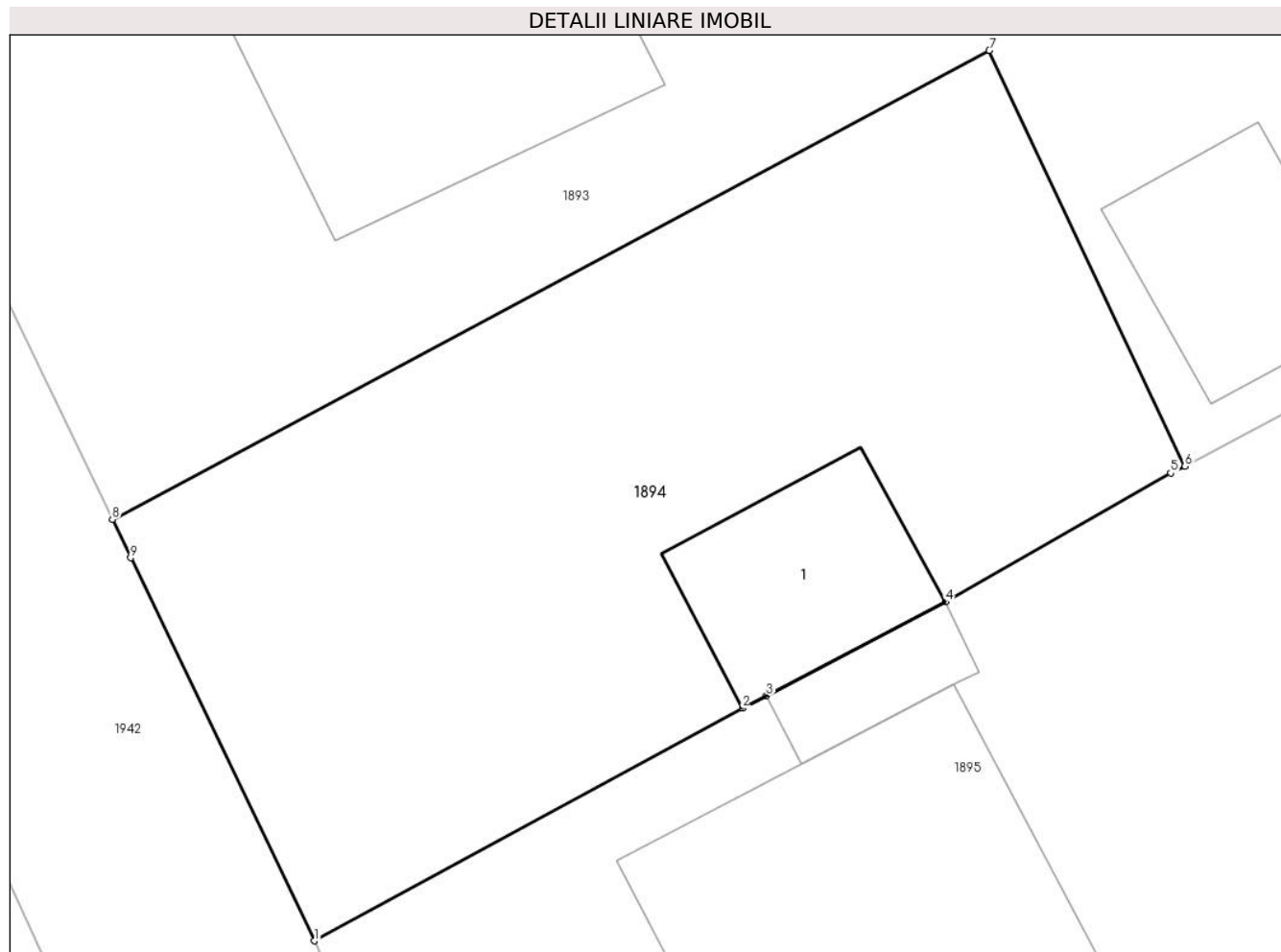
C. Partea III. SARCINI .

Inscrieri privind dezmembramintele dreptului de proprietate, drepturi reale de garanție și sarcini	Referințe
NU SUNT	

Anexa Nr. 1 La Partea I**Teren**

Nr cadastral	Suprafața (mp)*	Observații / Referințe
25331	Din acte: 324 Masurata: 325	

* Suprafața este determinată în planul de proiecție Stereo 70.

**Date referitoare la teren**

Crt	Categorie folosință	Intra vilan	Suprafața (mp)	Tarla	Parcelă	Nr. topo	Observații / Referințe
1	curți constructii	DA	325	68	3758	-	

Date referitoare la construcții

Crt	Număr	Destinație construcție	Supraf. (mp)	Situație juridică	Observații / Referințe
A1.1	25331-C1	construcții anexa	Din acte: 0 Masurata: 28	Cu acte	Nr. niveluri:3; S. construita la sol:28 mp; S. construita desfasurata:56 mp; P+M, CONSTRUITA DIN BCA SI LEMN IN ANUL 1998, ACOPERITA CU TABLA, SUBSOL PARTIAL(BECI) IN SUTILA = 19.38 MP

Lungime Segmente

1) Valorile lungimilor segmentelor sunt obținute din proiecție în plan.

Punct început	X / Y	Punct sfârșit	X / Y	Lungime segment (** (m)
1	557.416,088 404.506,069	2	557.427,452 404.512,243	12.933
2	557.427,452 404.512,243	3	557.428,087 404.512,575	0.717

Punct început	X / Y	Punct sfârșit	X / Y	Lungime segment (** (m)
3	557.428,087 404.512,575	4	557.432,847 404.515,064	5.371
4	557.432,847 404.515,064	5	557.438,82 404.518,49	6.886
5	557.438,82 404.518,49	6	557.439,202 404.518,665	0.42
6	557.439,202 404.518,665	7	557.434,006 404.529,703	12.2
7	557.434,006 404.529,703	8	557.410,724 404.517,258	26.399
8	557.410,724 404.517,258	9	557.411,213 404.516,236	1.133
9	557.411,213 404.516,236	1	557.416,088 404.506,069	11.275

** Lungimile segmentelor sunt determinate în planul de proiecție Stereo 70 și sunt rotunjite la 1 milimetru.

*** Distanța dintre puncte este formată din segmente cumulate ce sunt mai mici decât valoarea 1 milimetru.

**DATE DESPRE IMOBILUL NR. 1895**

Oficiul de Cadastru și Publicitate Imobiliară PRAHOVA
Biroul de Cadastru și Publicitate Imobiliară Câmpina

A. Partea I. Descrierea imobilului

TEREN Intravilan

Adresa: Loc. Câmpina, Al Luminii, Nr. 23, Jud. Prahova

Nr. Crt	Nr cadastral Nr. topografic	Suprafața* (mp)	Observații / Referințe
A1		1.993	Sector cadastral:14 Teren imprejmuit;

B. Partea II. Proprietari și acte

Inscrieri privitoare la dreptul de proprietate și alte drepturi reale		Referințe
/		
Act Normativ nr. 7, din 13/03/1996 emis de PARLAMENTUL ROMANIEI (LEGE;);		
B1	Intabulare, drept de PROPRIETATE, dobandit prin Lege, cota actuala 1/1, cota initiala 1/1 1) NEIDENTIFICAT NEIDENTIFICAT	A1
B2	Se noteaza PROPRIETAR NEIDENTIFICAT - conform art.13, alin. 15 din Legea 7/1996	A1

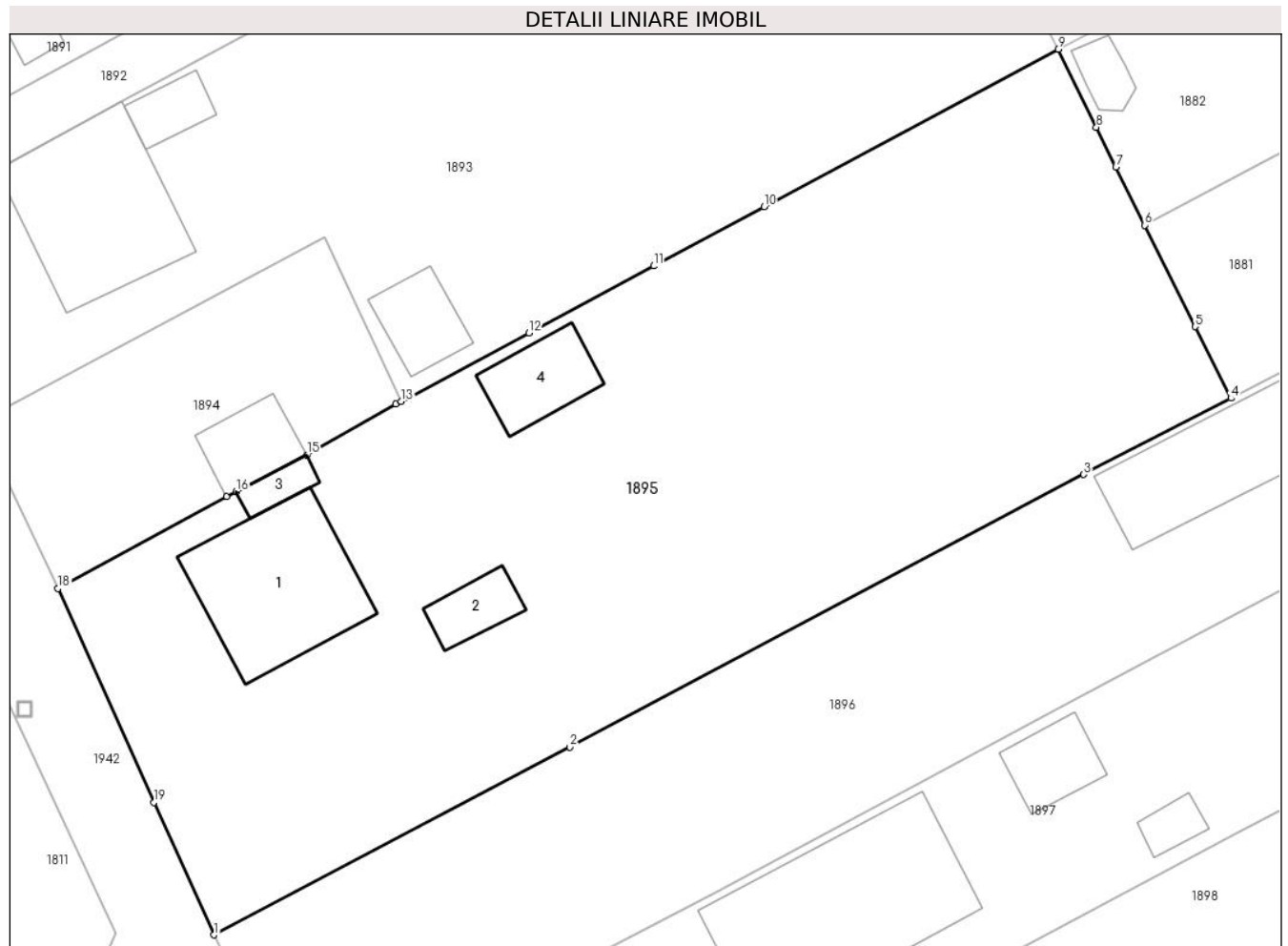
C. Partea III. SARCINI .

Inscrieri privind dezmembramintele dreptului de proprietate, drepturi reale de garanție și sarcini	Referințe
NU SUNT	

Teren

Nr cadastral	Suprafața (mp)*	Observații / Referințe
	1.993	

* Suprafața este determinată în planul de proiecție Stereo 70.



Date referitoare la teren

Crt	Categorie folosință	Intra vilan	Suprafața (mp)	Tarla	Parcelă	Nr. topo	Observații / Referințe
1	curți constructii	DA	634	68	3757	-	
2	arabil	DA	1.083	68	3756	-	
3	livada	DA	276	68	3756	-	

Date referitoare la construcții

Crt	Număr	Destinație construcție	Supraf. (mp)	Situație juridică	Observații / Referințe
A1.1	-C1	construcții de locuințe	Din acte: 0 Masurata: 98	Fara acte	Nr. niveluri:1; S. construita la sol:98 mp;
A1.2	-C2	construcții anexa	Din acte: 0 Masurata: 20	Fara acte	Nr. niveluri:1; S. construita la sol:20 mp;
A1.3	-C3	construcții anexa	Din acte: 0 Masurata: 11	Fara acte	Nr. niveluri:1; S. construita la sol:11 mp;
A1.4	-C4	construcții anexa	Din acte: 0 Masurata: 34	Fara acte	Nr. niveluri:1; S. construita la sol:34 mp;

Lungime Segmente

1) Valorile lungimilor segmentelor sunt obținute din proiecție în plan.

Punct început	X / Y	Punct sfârșit	X / Y	Lungime segment (** (m)
1	557.426,583 404.482,757	2	557.450,564 404.495,383	27.102
2	557.450,564 404.495,383	3	557.485,19 404.513,744	39.193
3	557.485,19 404.513,744	4	557.495,109 404.518,871	11.166
4	557.495,109 404.518,871	5	557.492,703 404.523,684	5.381
5	557.492,703 404.523,684	6	557.489,29 404.530,509	7.631
6	557.489,29 404.530,509	7	557.487,36 404.534,438	4.377
7	557.487,36 404.534,438	8	557.486,047 404.537,112	2.979
8	557.486,047 404.537,112	9	557.483,469 404.542,361	5.848
9	557.483,469 404.542,361	10	557.463,646 404.531,75	22.484
10	557.463,646 404.531,75	11	557.456,213 404.527,771	8.431
11	557.456,213 404.527,771	12	557.447,812 404.523,274	9.529
12	557.447,812 404.523,274	13	557.439,202 404.518,665	9.766
13	557.439,202 404.518,665	14	557.438,82 404.518,49	0.42
14	557.438,82 404.518,49	15	557.432,847 404.515,064	6.886
15	557.432,847 404.515,064	16	557.428,087 404.512,575	5.371
16	557.428,087 404.512,575	17	557.427,452 404.512,243	0.717
17	557.427,452 404.512,243	18	557.416,088 404.506,069	12.933
18	557.416,088 404.506,069	19	557.422,538 404.491,682	15.767
19	557.422,538 404.491,682	1	557.426,583 404.482,757	9.799

** Lungimile segmentelor sunt determinate în planul de proiecție Stereo 70 și sunt rotunjite la 1 milimetru.

*** Distanța dintre puncte este formată din segmente cumulate ce sunt mai mici decât valoarea 1 milimetru.

**DATE DESPRE IMOBILUL NR. 1896**

Oficiul de Cadastru și Publicitate Imobiliară PRAHOVA
Biroul de Cadastru și Publicitate Imobiliară Câmpina

A. Partea I. Descrierea imobilului

TEREN Intravilan

Nr. CF vechi:11057
Nr. cadastral vechi:11932

Adresa: Loc. Câmpina, Al Luminii, Nr. 25, Jud. Prahova

Nr. Crt	Nr cadastral Nr. topografic	Suprafața* (mp)	Observații / Referințe
A1	23262	Din acte: 1.110 Masurata: 1.097	Sector cadastral:14 Teren imprejmuit;

B. Partea II. Proprietari și acte

Inscrieri privitoare la dreptul de proprietate și alte drepturi reale	Referințe
16082 / 28/09/2009	
Sentinta Civila nr. 1637, din 29/04/2009 emis de JUDECATORIA CAMPINA;	
B1	A1
Intabulare, drept de PROPRIETATE, dobandit prin Hotarare Judecatoreasca, cota actuala 1/1, cota initiala 1/1 1) CHIRIACOPOL VALENTIN MARCEL	

C. Partea III. SARCINI

Inscrieri privind dezmembramintele dreptului de proprietate, drepturi reale de garanție și sarcini	Referințe
4726 / 31/03/2011	
Act Administrativ nr. cetificat de grefa 7121/204/2009, din 31/03/2011 emis de JUDECATORIA CAMPINA;	
C1	A1
se noteaza litigiul asupra imobilului de sub A-1, avand ca obiect rectificarea cartei funciare, dintre reclamantii- Chiriacopol Valentin si paratii Duta Marian si Duta Mariana Iuliana	

Anexa Nr. 1 La Partea I

Teren

Nr cadastral	Suprafața (mp)*	Observații / Referințe
23262	Din acte: 1.110 Masurata: 1.097	

* Suprafața este determinată în planul de proiecție Stereo 70.

DETALII LINIARE IMOBIL



Date referitoare la teren

Crt	Categorie folosință	Intra vilan	Suprafața (mp)	Tarla	Parcelă	Nr. topo	Observații / Referințe
1	curți constructii	DA	115	68	3755	-	
2	arabil	DA	982	68	3755	-	

Date referitoare la construcții

Crt	Număr	Destinație construcție	Supraf. (mp)	Situație juridică	Observații / Referințe
A1.1	23262-C1	construcții de locuințe	Din acte: 0 Masurata: 90	Fara acte	Nr. niveluri:1; S. construita la sol:90 mp;

Lungime Segmente

1) Valorile lungimilor segmentelor sunt obținute din proiecție în plan.

Punct început	X / Y	Punct sfârșit	X / Y	Lungime segment (** (m)
1	557.431,895 404.470,865	2	557.460,231 404.485,568	31.923
2	557.460,231 404.485,568	3	557.474,917 404.493,391	16.64

Punct început	X / Y	Punct sfârșit	X / Y	Lungime segment (** (m)
3	557.474,917 404.493,391	4	557.484,677 404.498,612	11.069
4	557.484,677 404.498,612	5	557.489,826 404.501,367	5.84
5	557.489,826 404.501,367	6	557.506,33 404.510,111	18.677
6	557.506,33 404.510,111	7	557.506,073 404.510,607	0.559
7	557.506,073 404.510,607	8	557.504,847 404.512,932	2.628
8	557.504,847 404.512,932	9	557.503,373 404.515,724	3.157
9	557.503,373 404.515,724	10	557.500,276 404.521,595	6.638
10	557.500,276 404.521,595	11	557.495,109 404.518,871	5.841
11	557.495,109 404.518,871	12	557.485,19 404.513,744	11.166
12	557.485,19 404.513,744	13	557.450,564 404.495,383	39.193
13	557.450,564 404.495,383	14	557.426,583 404.482,757	27.102
14	557.426,583 404.482,757	15	557.429,322 404.476,818	6.54
15	557.429,322 404.476,818	1	557.431,895 404.470,865	6.485

** Lungimile segmentelor sunt determinate în planul de proiecție Stereo 70 și sunt rotunjite la 1 milimetru.

*** Distanța dintre puncte este formată din segmente cumulate ce sunt mai mici decât valoarea 1 milimetru.

**DATE DESPRE IMOBILUL NR. 1897**

Oficiul de Cadastru și Publicitate Imobiliară PRAHOVA
Biroul de Cadastru și Publicitate Imobiliară Câmpina

A. Partea I. Descrierea imobilului

TEREN Intravilan

Adresa: Loc. Câmpina, Al Luminii, Nr. 27, Jud. Prahova

Nr. Crt	Nr cadastral Nr. topografic	Suprafața* (mp)	Observații / Referințe
A1	25722	Din acte: 1.100 Masurata: 1.096	Sector cadastral:14 Teren imprejmuit;

Construcții

Crt	Nr cadastral Nr. topografic	Adresa	Observații / Referințe
A1.1	25722-C1	Loc. Câmpina, Al Luminii, Nr. 27, Jud. Prahova	Nr. niveluri:3; S. construita la sol:147 mp; SUBSOL, PARTER,ETAJ-CARAMIDA

B. Partea II. Proprietari și acte

Inscrieri privitoare la dreptul de proprietate și alte drepturi reale	Referințe
10510 / 20/06/2014	
Act Administrativ nr. 6243, din 11/04/2014 emis de BCPI Campina (; contract de vanzare cumparare aut.nr. 1297/21.03.1996 NP Ivan Constantin, autorizatie de construire nr. 83/12.06.1998 Primaria mun. Campina);	
B1	A1, A1.1
Intabulare, drept de PROPRIETATEcumparare ca bun comun, dobandit prin Conventie, cota actuala 1/1, cota initiala 1/1	
1) DUTA MARIAN	
2) DUTA MARIANA IULIANA	

C. Partea III. SARCINI .

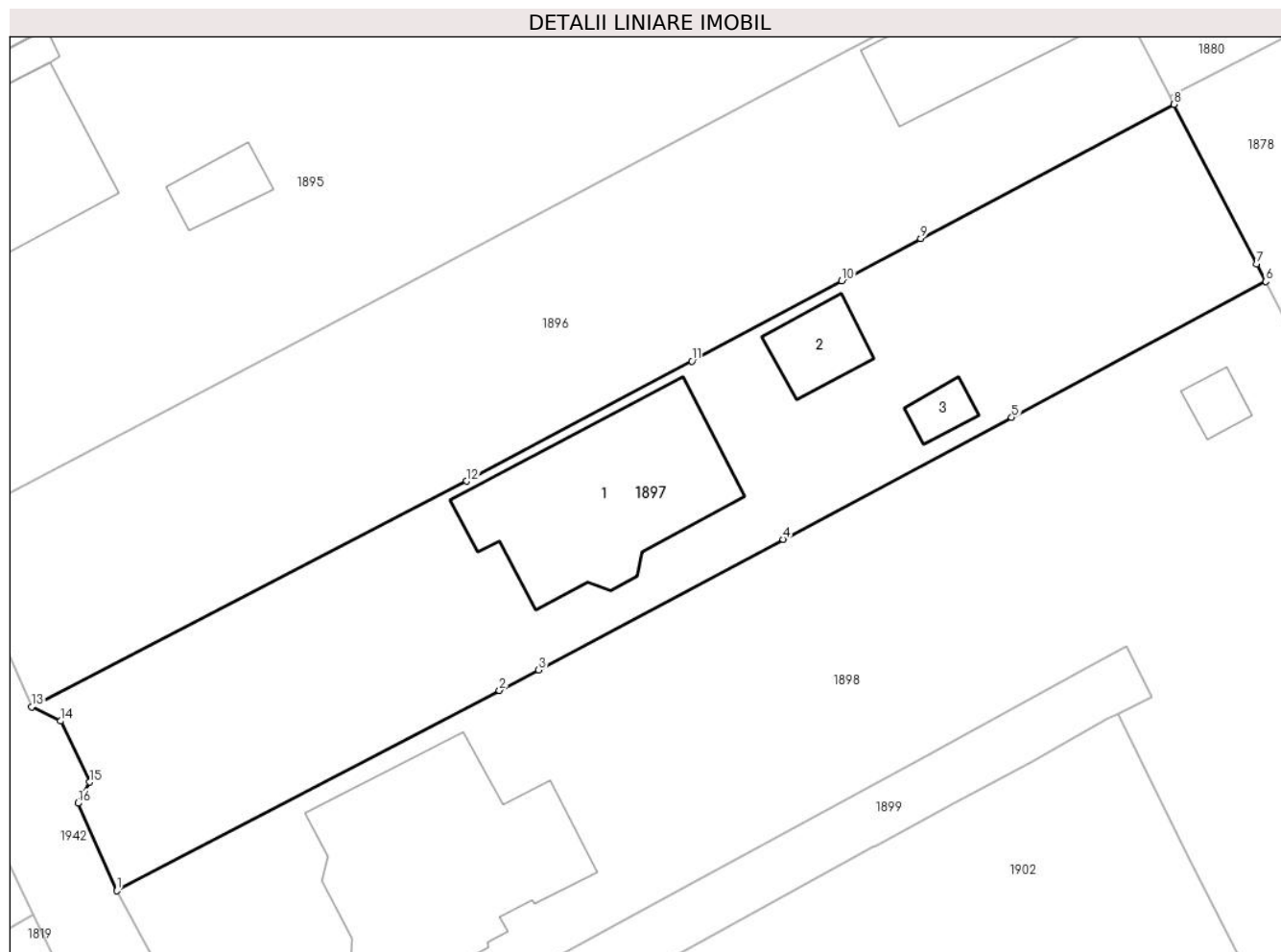
Inscrieri privind dezmembramintele dreptului de proprietate, drepturi reale de garanție și sarcini	Referințe
NU SUNT	

Anexa Nr. 1 La Partea I

Teren

Nr cadastral	Suprafața (mp)*	Observații / Referințe
25722	Din acte: 1.100 Masurata: 1.096	

* Suprafața este determinată în planul de proiecție Stereo 70.



Date referitoare la teren

Crt	Categorie folosință	Intravilan	Suprafața (mp)	Tarla	Parcelă	Nr. topo	Observații / Referințe
1	curți constructii	DA	628	68	3755	-	TEREN IMPREJMUIT
2	arabil	DA	296	68	3755	-	
3	arabil	DA	172	68	3755	-	

Date referitoare la construcții

Crt	Număr	Destinație construcție	Supraf. (mp)	Situație juridică	Observații / Referințe
A1.1	25722-C1	construcții de locuințe	147	Cu acte	Nr. niveluri:3; S. construita la sol:147 mp; SUBSOL,PARTER,ETAJ-CARAMIDA
A1.2	25722-C2	construcții anexa	Din acte: 0 Masurata: 27	Fara acte	Nr. niveluri:1; S. construita la sol:27 mp;
A1.3	25722-C3	construcții anexa	Din acte: 0 Masurata: 11	Fara acte	Nr. niveluri:1; S. construita la sol:11 mp;

Lungime Segmente

1) Valorile lungimilor segmentelor sunt obținute din proiecție în plan.

Punct început	X / Y	Punct sfârșit	X / Y	Lungime segment (** (m)
---------------	-------	---------------	-------	-------------------------

Punct început	X / Y	Punct sfârșit	X / Y	Lungime segment (** (m)
1	557.437,45 404.458,885	2	557.462,37 404.471,935	28.13
2	557.462,37 404.471,935	3	557.464,921 404.473,271	2.88
3	557.464,921 404.473,271	4	557.480,865 404.481,774	18.07
4	557.480,865 404.481,774	5	557.495,738 404.489,724	16.864
5	557.495,738 404.489,724	6	557.512,293 404.498,571	18.771
6	557.512,293 404.498,571	7	557.511,701 404.499,717	1.29
7	557.511,701 404.499,717	8	557.506,33 404.510,111	11.7
8	557.506,33 404.510,111	9	557.489,826 404.501,367	18.677
9	557.489,826 404.501,367	10	557.484,677 404.498,612	5.84
10	557.484,677 404.498,612	11	557.474,917 404.493,391	11.069
11	557.474,917 404.493,391	12	557.460,231 404.485,568	16.64
12	557.460,231 404.485,568	13	557.431,895 404.470,865	31.923
13	557.431,895 404.470,865	14	557.433,771 404.469,937	2.093
14	557.433,771 404.469,937	15	557.435,661 404.465,969	4.395
15	557.435,661 404.465,969	16	557.434,908 404.464,587	1.574
16	557.434,908 404.464,587	1	557.437,45 404.458,885	6.243

** Lungimile segmentelor sunt determinate în planul de proiecție Stereo 70 și sunt rotunjite la 1 milimetru.

*** Distanța dintre puncte este formată din segmente cumulate ce sunt mai mici decât valoarea 1 milimetru.

**DATE DESPRE IMOBILUL NR. 1898**

Oficiul de Cadastru și Publicitate Imobiliară PRAHOVA
Biroul de Cadastru și Publicitate Imobiliară Câmpina

A. Partea I. Descrierea imobilului

TEREN Intravilan

Adresa: Loc. Câmpina, Al Luminii, Nr. 29, Jud. Prahova

Nr. Crt	Nr cadastral Nr. topografic	Suprafața* (mp)	Observații / Referințe
A1		Din acte: 1.901 Masurata: 1.932	Sector cadastral:14 Teren imprejmuit;

Construcții

Crt	Nr cadastral Nr. topografic	Adresa	Observații / Referințe
A1.1	-C1	Loc. Câmpina, Al Luminii, Nr. 29, Jud. Prahova	Nr. niveluri:3; S. construita la sol:184 mp;
A1.2	-C2	Loc. Câmpina, Al Luminii, Nr. 29, Jud. Prahova	Nr. niveluri:2; S. construita la sol:97 mp;
A1.3	-C3	Loc. Câmpina, Al Luminii, Nr. 29, Jud. Prahova	Nr. niveluri:1; S. construita la sol:12 mp;
A1.4	-C4	Loc. Câmpina, Al Luminii, Nr. 29, Jud. Prahova	Nr. niveluri:1; S. construita la sol:63 mp;

B. Partea II. Proprietari și acte

Inscrieri privitoare la dreptul de proprietate și alte drepturi reale		Referințe
/		
Act Notarial nr. 5052, din 21/12/1998 emis de BN MUSAT MARGARIT-SAVULESCU VASILE-IVAN MIHAELA (CONTRACT DE VANZARE-CUMPARARE;);		
B1	Intabulare, drept de PROPRIETATE, dobandit prin Conventie, cota actuala 500/1901, cota initiala 500/1901 1) DUMITRIU ALFRED 2) DUMITRIU MARIA	A1
Act Administrativ nr. 114, din 19/04/2000 emis de PRIMARIA MUNICIPIULUI CAMPINA (AUTORIZATIE DE CONSTRUCTIE;);		
B2	Intabulare, drept de PROPRIETATE, dobandit prin Construire, cota actuala 1/1, cota initiala 1/1 1) DUMITRIU ALFRED	A1.1
Act Notarial nr. 3179, din 02/07/1990 emis de NOTARIATUL DE STAT LOCAL CIMPINA (CONTRACT DE VANZARE-CUMPARARE;);		
B3	Intabulare, drept de PROPRIETATE, dobandit prin Conventie, cota actuala 450/1901, cota initiala 450/1901 1) DUMITRIU ALFRED 2) DUMITRIU MARIA	A1
Act Administrativ nr. 70, din 25/03/1993 emis de CONSILIUL LOCAL AL MUNICIPIULUI CIMPINA (AUTORIZATIE DE CONSTRUCTIE;);		
B4	Intabulare, drept de PROPRIETATE, dobandit prin Construire, cota actuala 1/1, cota initiala 1/1 1) DUMITRIU ALFRED	A1.2
Act Notarial nr. 2748, din 15/07/1996 emis de BN MUSAT MARGARIT; SAVULESCU VASILE; IVAN MIHAELA (CONTRACT DE VANZARE-CUMPARARE;);		
B5	Intabulare, drept de PROPRIETATE, dobandit prin Conventie, cota actuala 51/1901, cota initiala 51/1901 1) DUMITRIU ALFRED 2) DUMITRIU MARIA	A1
Act Notarial nr. 98, din 23/11/1995 emis de NOTARIATUL DE STAT LOCAL CIMPINA (CONTRACT DE VANZARE-CUMPARARE;);		
B6	Intabulare, drept de PROPRIETATE, dobandit prin Conventie, cota actuala 900/1901, cota initiala 900/1901 1) DUMITRIU MARIA 2) DUMITRIU ALFRED	A1
Act Administrativ nr. 03, din 20/01/1999 emis de PRIMARIA MUNICIPIULUI CAMPINA (AUTORIZATIE DE CONSTRUCTIE;);		
B7	Intabulare, drept de PROPRIETATE, dobandit prin Construire, cota actuala 1/1, cota initiala 1/1 1) DUMITRIU ALFRED	A1.3, A1.4

Inscrieri privitoare la dreptul de proprietate și alte drepturi reale	Referințe
---	-----------

C. Partea III. SARCINI .

Inscrieri privind dezmembramintele dreptului de proprietate, drepturi reale de garanție și sarcini	Referințe
--	-----------

NU SUNT

Anexa Nr. 1 La Partea I

Teren

Nr cadastral	Suprafața (mp)*	Observații / Referințe
	Din acte: 1.901 Masurata: 1.932	

* Suprafața este determinată în planul de proiecție Stereo 70.

DETALII LINIARE IMOBIL



Date referitoare la teren

Crt	Categorie folosință	Intra vilan	Suprafața (mp)	Tarla	Parcelă	Nr. topo	Observații / Referințe
1	curți constructii	DA	1.932	68	3754,3755	-	

Date referitoare la construcții

Crt	Număr	Destinație construcție	Supraf. (mp)	Situație juridică	Observații / Referințe
A1.1	-C1	construcții de locuințe	Din acte: 0 Masurata: 184	Cu acte	Nr. niveluri:3; S. construita la sol:184 mp;
A1.2	-C2	construcții de locuințe	Din acte: 0 Masurata: 97	Cu acte	Nr. niveluri:2; S. construita la sol:97 mp;
A1.3	-C3	construcții anexa	Din acte: 0 Masurata: 12	Cu acte	Nr. niveluri:1; S. construita la sol:12 mp;
A1.4	-C4	construcții anexa	Din acte: 0 Masurata: 63	Cu acte	Nr. niveluri:1; S. construita la sol:63 mp;

Lungime Segmente

1) Valorile lungimilor segmentelor sunt obținute din proiecție în plan.

Punct început	X / Y	Punct sfârșit	X / Y	Lungime segment (** (m))	Punct început	X / Y	Punct sfârșit	X / Y	Lungime segment (** (m))
---------------	-------	---------------	-------	--------------------------	---------------	-------	---------------	-------	--------------------------

Punct început	X / Y	Punct sfârșit	X / Y	Lungime segment (** (m))
1	557.500,428 404.473,284	2	557.503,227 404.474,82	3.193
3	557.504,904 404.471,529	4	557.502,633 404.470,399	2.537
5	557.507,252 404.461,094	6	557.511,759 404.452,348	9.839
7	557.513,549 404.453,329	8	557.516,0 404.454,672	2.795
9	557.530,514 404.462,626	10	557.523,599 404.476,647	15.633
11	557.519,819 404.483,872	12	557.517,186 404.488,903	5.678
13	557.512,293 404.498,571	14	557.495,738 404.489,724	18.771
15	557.480,865 404.481,774	16	557.464,921 404.473,271	18.07
17	557.462,37 404.471,935	18	557.437,45 404.458,885	28.13
19	557.440,134 404.453,966	20	557.444,027 404.445,945	8.916
21	557.445,464 404.444,614	22	557.447,403 404.444,518	1.941
23	557.472,623 404.458,116	24	557.490,119 404.467,617	19.909

Punct început	X / Y	Punct sfârșit	X / Y	Lungime segment (** (m))
2	557.503,227 404.474,82	3	557.504,904 404.471,529	3.694
4	557.502,633 404.470,399	5	557.507,252 404.461,094	10.388
6	557.511,759 404.452,348	7	557.513,549 404.453,329	2.041
8	557.516,0 404.454,672	9	557.530,514 404.462,626	16.551
10	557.523,599 404.476,647	11	557.519,819 404.483,872	8.154
12	557.517,186 404.488,903	13	557.512,293 404.498,571	10.836
14	557.495,738 404.489,724	15	557.480,865 404.481,774	16.864
16	557.464,921 404.473,271	17	557.462,37 404.471,935	2.88
18	557.437,45 404.458,885	19	557.440,134 404.453,966	5.604
20	557.444,027 404.445,945	21	557.445,464 404.444,614	1.959
22	557.447,403 404.444,518	23	557.472,623 404.458,116	28.652
24	557.490,119 404.467,617	1	557.500,428 404.473,284	11.764

** Lungimile segmentelor sunt determinate în planul de proiecție Stereo 70 și sunt rotunjite la 1 milimetru.

*** Distanța dintre puncte este formată din segmente cumulate ce sunt mai mici decât valoarea 1 milimetru.

**DATE DESPRE IMOBILUL NR. 1899**

Oficiul de Cadastru și Publicitate Imobiliară PRAHOVA
Biroul de Cadastru și Publicitate Imobiliară Câmpina

A. Partea I. Descrierea imobilului

TEREN Intravilan

Adresa: Loc. Câmpina, Str Luminii, Nr. FN, Jud. Prahova

Nr. Crt	Nr cadastral Nr. topografic	Suprafața* (mp)	Observații / Referințe
A1	26879	Din acte: 226 Masurata: 236	Sector cadastral:14 Teren neimprijmuit;

B. Partea II. Proprietari și acte

Inscrieri privitoare la dreptul de proprietate și alte drepturi reale		Referințe
14195 / 06/04/2021		
Act Notarial nr. 1647, din 05/04/2021 emis de Pop Mihaela Cristina;		
B3	Intabulare, drept de PROPRIETATEcumparare ca bun comun pentru terenul in suprafata de 76,12 mp indiviz din 236 mp, dobandit prin Conventie, cota actuala 76/236, cota initiala 76/236 1) SARBU STAN 2) SARBU GETA	A1

C. Partea III. SARCINI .

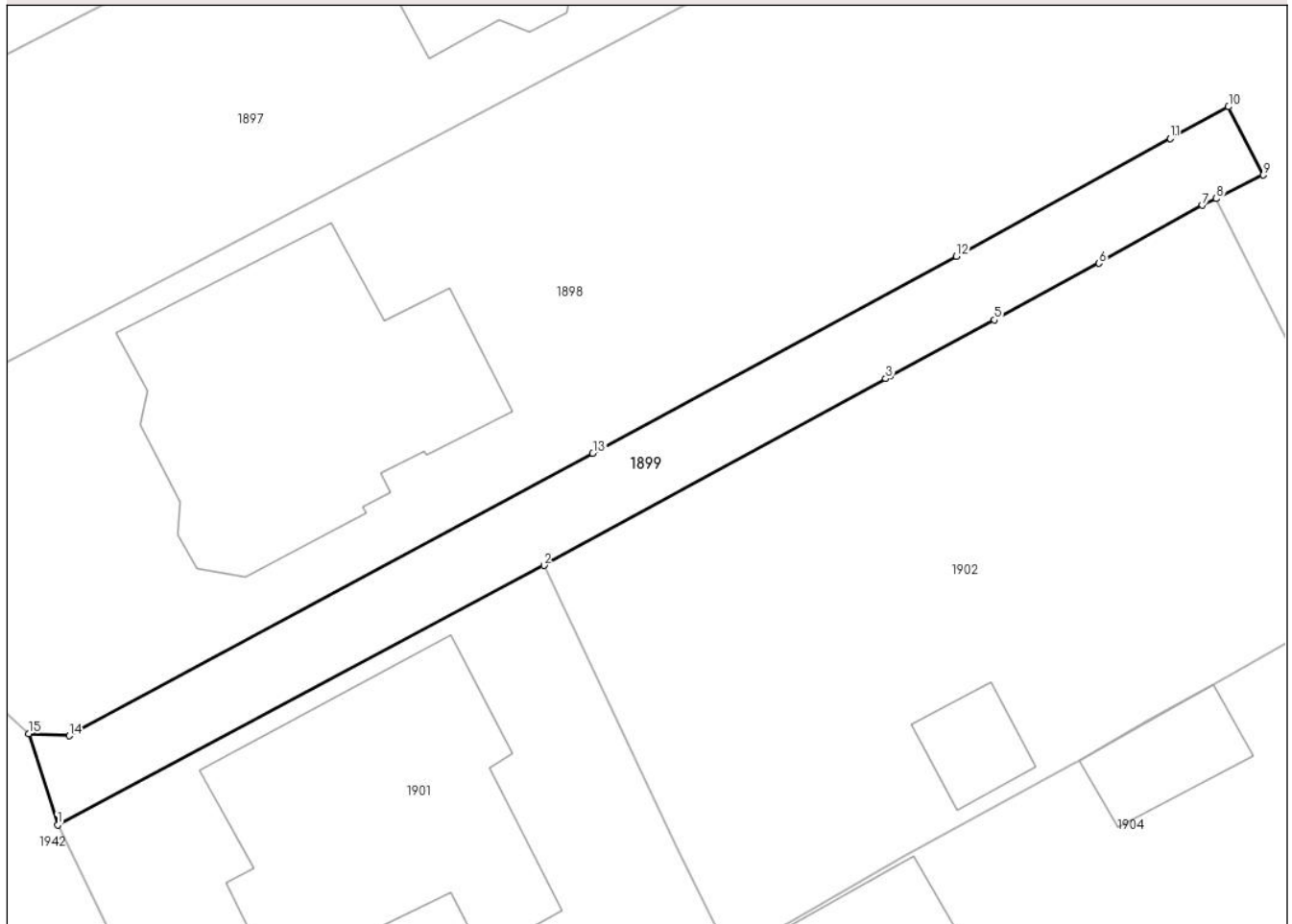
Inscrieri privind dezmembramintele dreptului de proprietate, drepturi reale de garanție și sarcini	Referințe
NU SUNT	

Teren

Nr cadastral	Suprafața (mp)*	Observații / Referințe
26879	Din acte: 226 Masurata: 236	

* Suprafața este determinată în planul de proiecție Stereo 70.

DETALII LINIARE IMOBIL



Date referitoare la teren

Crt	Categorie folosință	Intra vilan	Suprafața (mp)	Tarla	Parcelă	Nr. topo	Observații / Referințe
1	drum	DA	236	68	3754	-	

Lungime Segmente

1) Valorile lungimilor segmentelor sunt obținute din proiecție în plan.

Punct început	X / Y	Punct sfârșit	X / Y	Lungime segment (** (m)
1	557.446,854 404.440,228	2	557.470,268 404.452,725	26.54
2	557.470,268 404.452,725	3	557.486,725 404.461,727	18.758
3	557.486,725 404.461,727	4	557.486,923 404.461,834	0.225
4	557.486,923 404.461,834	5	557.491,95 404.464,551	5.714
5	557.491,95 404.464,551	6	557.496,99 404.467,28	5.731

Punct început	X / Y	Punct sfârşit	X / Y	Lungime segment (** (m)
6	557.496,99 404.467,28	7	557.501,969 404.470,074	5.709
7	557.501,969 404.470,074	8	557.502,633 404.470,399	0.739
8	557.502,633 404.470,399	9	557.504,904 404.471,529	2.537
9	557.504,904 404.471,529	10	557.503,227 404.474,82	3.694
10	557.503,227 404.474,82	11	557.500,428 404.473,284	3.193
11	557.500,428 404.473,284	12	557.490,119 404.467,617	11.764
12	557.490,119 404.467,617	13	557.472,623 404.458,116	19.909
13	557.472,623 404.458,116	14	557.447,403 404.444,518	28.652
14	557.447,403 404.444,518	15	557.445,464 404.444,614	1.941
15	557.445,464 404.444,614	1	557.446,854 404.440,228	4.601

** Lungimile segmentelor sunt determinate în planul de proiecție Stereo 70 și sunt rotunjite la 1 milimetru.

*** Distanța dintre puncte este formată din segmente cumulate ce sunt mai mici decât valoarea 1 milimetru.

**DATE DESPRE IMOBILUL NR. 1901**

Oficiul de Cadastru și Publicitate Imobiliară PRAHOVA
Biroul de Cadastru și Publicitate Imobiliară Câmpina

A. Partea I. Descrierea imobilului

TEREN Intravilan

Adresa: Loc. Câmpina, Al Luminii, Nr. 31, Jud. Prahova

Nr. Crt	Nr cadastral Nr. topografic	Suprafața* (mp)	Observații / Referințe
A1		556	Sector cadastral:14 Teren imprejmuit;

B. Partea II. Proprietari și acte

Inscrieri privitoare la dreptul de proprietate și alte drepturi reale		Referințe
/		
Act Normativ nr. 7, din 13/03/1996 emis de PARLAMENTUL ROMANIEI (LEGE;);		
B1	Intabulare, drept de PROPRIETATE, dobandit prin Lege, cota actuala 1/1, cota initiala 1/1 1) NEIDENTIFICAT NEIDENTIFICAT	A1
B2	Se noteaza PROPRIETAR NEIDENTIFICAT - conform art.13, alin. 15 din Legea 7/1996	A1

C. Partea III. SARCINI .

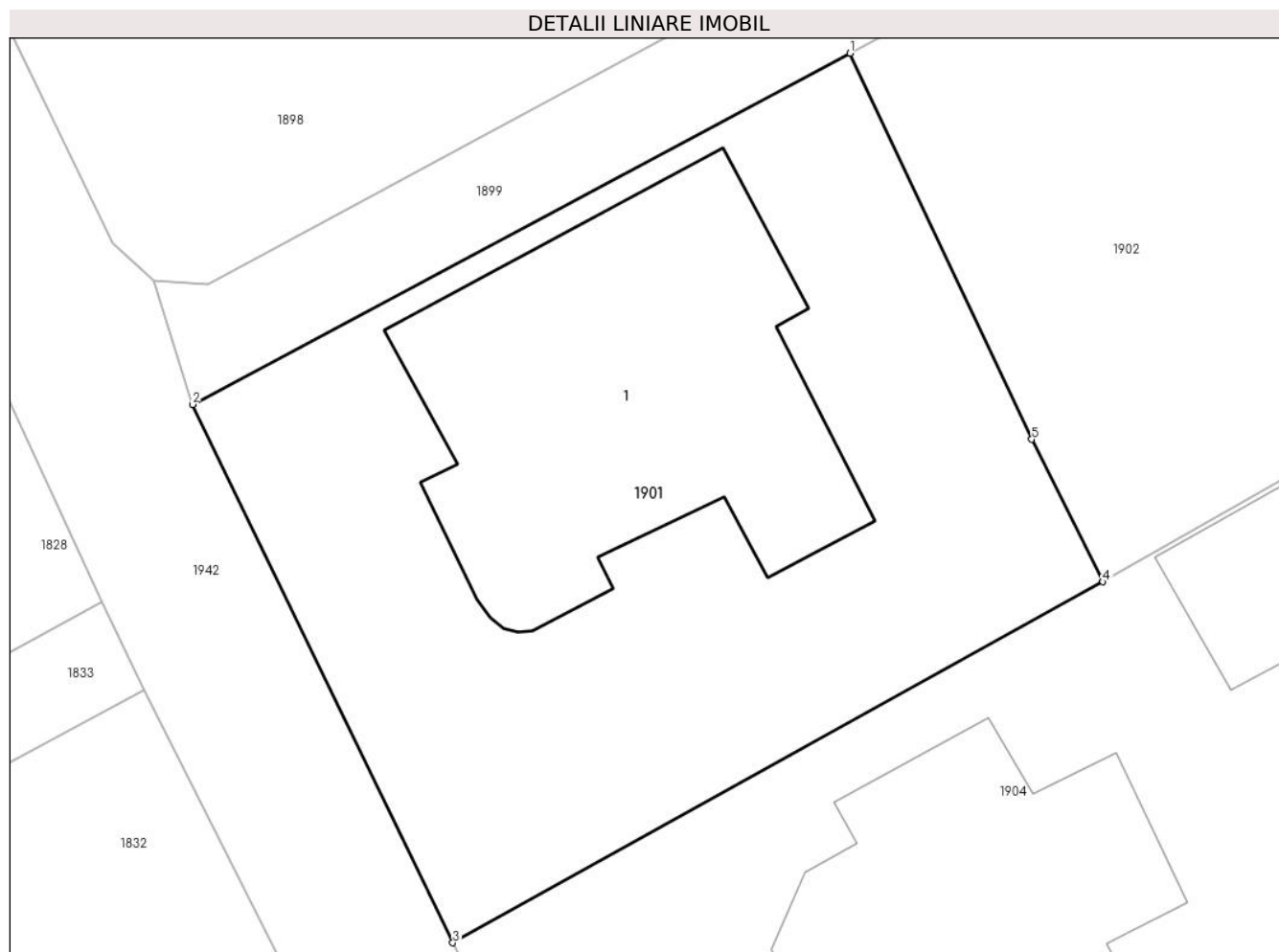
Inscrieri privind dezmembramintele dreptului de proprietate, drepturi reale de garanție și sarcini	Referințe
NU SUNT	

Anexa Nr. 1 La Partea I

Teren

Nr cadastral	Suprafața (mp)*	Observații / Referințe
	556	

* Suprafața este determinată în planul de proiecție Stereo 70.



Date referitoare la teren

Crt	Categorie folosință	Intravilan	Suprafața (mp)	Tarla	Parcelă	Nr. topo	Observații / Referințe
1	curți constructii	DA	556	68	3754	-	

Date referitoare la construcții

Crt	Număr	Destinație construcție	Supraf. (mp)	Situație juridică	Observații / Referințe
A1.1	-C1	construcții de locuințe	Din acte: 0 Masurata: 169	Fara acte	Nr. niveluri:2; S. construita la sol:169 mp;

Lungime Segmente

1) Valorile lungimilor segmentelor sunt obținute din proiecție în plan.

Punct început	X / Y	Punct sfârșit	X / Y	Lungime segment (** (m)
1	557.470,268 404.452,725	2	557.446,854 404.440,228	26.54
2	557.446,854 404.440,228	3	557.456,127 404.421,081	21.274
3	557.456,127 404.421,081	4	557.479,27 404.433,923	26.467

Punct început	X / Y	Punct sfârșit	X / Y	Lungime segment (** (m)
4	557.479,27 404.433,923	5	557.476,735 404.438,989	5.665
5	557.476,735 404.438,989	1	557.470,268 404.452,725	15.182

** Lungimile segmentelor sunt determinate în planul de proiecție Stereo 70 și sunt rotunjite la 1 milimetru.

*** Distanța dintre puncte este formată din segmente cumulate ce sunt mai mici decât valoarea 1 milimetru.

**DATE DESPRE IMOBILUL NR. 1902**

Oficiul de Cadastru și Publicitate Imobiliară PRAHOVA
Biroul de Cadastru și Publicitate Imobiliară Câmpina

A. Partea I. Descrierea imobilului

TEREN Intravilan

Adresa: Loc. Câmpina, Al Luminii, Nr. 31A, Jud. Prahova, T 68 ; PARC. 3754

Nr. Crt	Nr cadastral Nr. topografic	Suprafața* (mp)	Observații / Referințe
A1	29534	Din acte: 768 Masurata: 762	Sector cadastral:14 Teren imprejmuit; Teren intravilan imprejmuit conform PAD .

Construcții

Crt	Nr cadastral Nr. topografic	Adresa	Observații / Referințe
A1.1	29534-C1	Loc. Câmpina, Al Luminii, Nr. 31A, Jud. Prahova, T 68 ; PARC. 3754	Nr. niveluri:1; S. construita la sol:20 mp; S+P+1E,din caramida/lemn,an edificare 1995,Sd=40mp+Sc pivnita = 10 mp

B. Partea II. Proprietari și acte

Inscrieri privitoare la dreptul de proprietate și alte drepturi reale		Referințe
48785 / 16/10/2023		
Act Notarial nr. 4025, din 13/10/2023 emis de Pop Mihaela Cristina;		
B1	Se infiinteaza cf. 29534 a imobilului cu nr. cad. 29534/Câmpina ca urmare a alipirii urmatoarelor 2 imobile: ~- nr.cad.24504\cf.24504; ~- nr.cad.29484\cf.29484;	A1
Act Notarial nr. 3177, din 02/07/1990 emis de bns contract vanzare (; cvc ; act administrativ nr 13442 din 31.03.2022, emis de taxe locale;act administrativ nr 10747/52 din 22.03.2022, emis de primarie - certificat nomenclatura stradala);		
B4	Intabulare, drept de PROPRIETATEcumparare ca bun comun, dobandit prin Conventie, cota actuala 1/1, cota initiala 1/1 1) SÂRBU STAN 2) SÂRBU GETA OBSERVATII: Act Notarial nr. 1647, din 05/04/2021 emis de Pop Mihaela Cristina	A1, A1.1

C. Partea III. SARCINI .

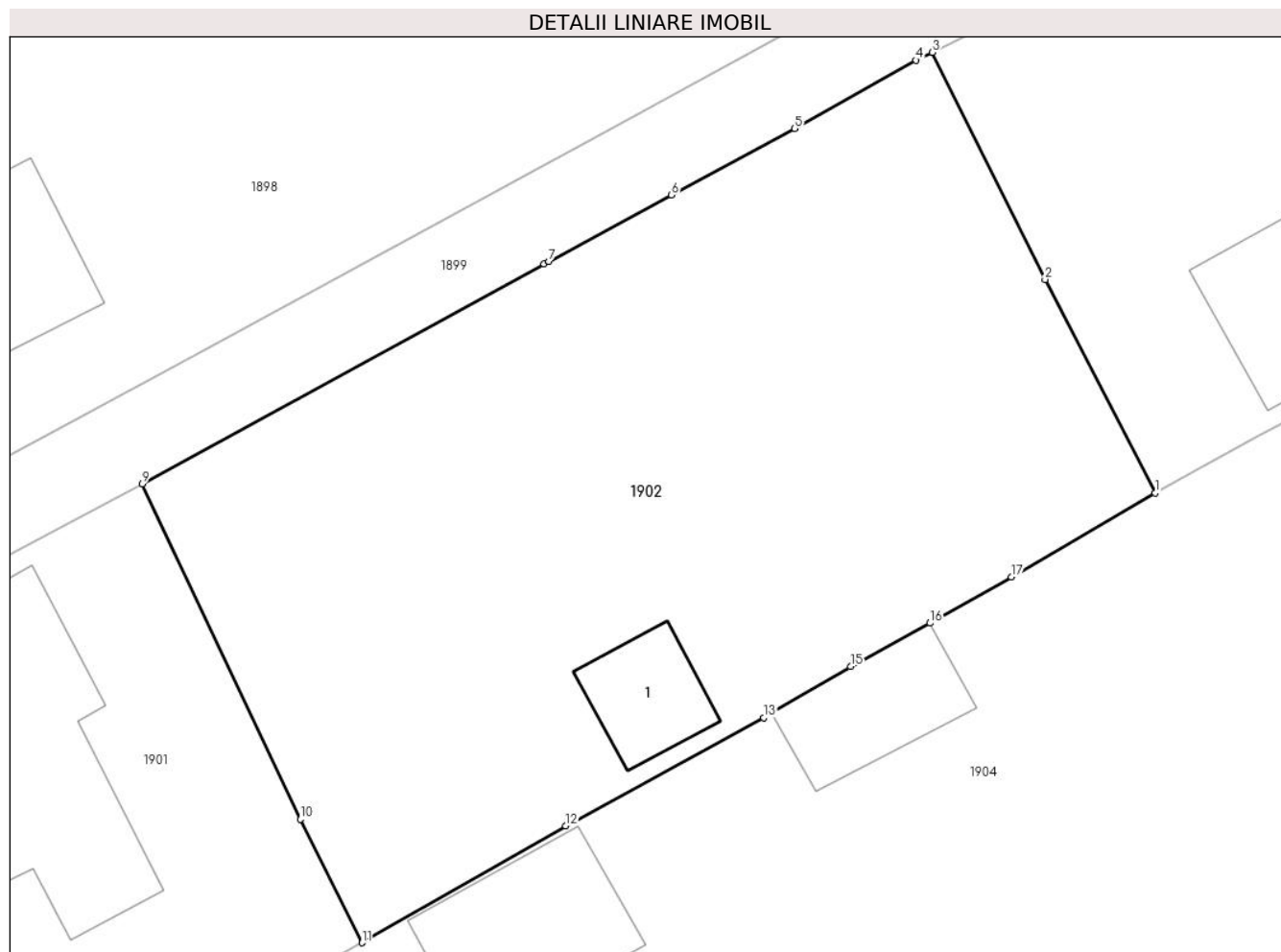
Inscrieri privind dezmembramintele dreptului de proprietate, drepturi reale de garanție și sarcini	Referințe
NU SUNT	

Anexa Nr. 1 La Partea I

Teren

Nr cadastral	Suprafața (mp)*	Observații / Referințe
29534	Din acte: 768 Masurata: 762	Teren intravilan imprejmuit conform PAD .

* Suprafața este determinată în planul de proiecție Stereo 70.



Date referitoare la teren

Crt	Categorie folosință	Intra vilan	Suprafața (mp)	Tarla	Parcelă	Nr. topo	Observații / Referințe
1	curți constructii	DA	392	68	3754	-	
2	faneata	DA	370	68	3754	-	

Date referitoare la construcții

Crt	Număr	Destinație construcție	Supraf. (mp)	Situație juridică	Observații / Referințe
A1.1	29534-C1	construcții de locuințe	Din acte: 0 Masurata: 20	Cu acte	Nr. niveluri:1; S. construita la sol:20 mp; S+P+1E,din caramida/lemn,an edificare 1995, Sd=40mp+Sc pivnita = 10 mp

Lungime Segmente

1) Valorile lungimilor segmentelor sunt obținute din proiecție în plan.

Punct început	X / Y	Punct sfârșit	X / Y	Lungime segment (** (m)
1	557.511,759 404.452,348	2	557.507,252 404.461,094	9.839
2	557.507,252 404.461,094	3	557.502,633 404.470,399	10.388

Punct început	X / Y	Punct sfârşit	X / Y	Lungime segment (** (m)
3	557.502,633 404.470,399	4	557.501,969 404.470,074	0.739
4	557.501,969 404.470,074	5	557.496,99 404.467,28	5.709
5	557.496,99 404.467,28	6	557.491,95 404.464,551	5.731
6	557.491,95 404.464,551	7	557.486,923 404.461,834	5.714
7	557.486,923 404.461,834	8	557.486,725 404.461,727	0.225
8	557.486,725 404.461,727	9	557.470,268 404.452,725	18.758
9	557.470,268 404.452,725	10	557.476,735 404.438,989	15.182
10	557.476,735 404.438,989	11	557.479,27 404.433,923	5.665
11	557.479,27 404.433,923	12	557.487,612 404.438,71	9.618
12	557.487,612 404.438,71	13	557.495,721 404.443,148	9.244
13	557.495,721 404.443,148	14	557.496,058 404.443,332	0.384
14	557.496,058 404.443,332	15	557.499,288 404.445,244	3.753
15	557.499,288 404.445,244	16	557.502,531 404.447,017	3.696
16	557.502,531 404.447,017	17	557.505,877 404.448,908	3.843
17	557.505,877 404.448,908	1	557.511,759 404.452,348	6.814

** Lungimile segmentelor sunt determinate în planul de proiecție Stereo 70 și sunt rotunjite la 1 milimetru.

*** Distanța dintre puncte este formată din segmente cumulate ce sunt mai mici decât valoarea 1 milimetru.

**DATE DESPRE IMOBILUL NR. 1903**

Oficiul de Cadastru și Publicitate Imobiliară PRAHOVA
Biroul de Cadastru și Publicitate Imobiliară Câmpina

A. Partea I. Descrierea imobilului

TEREN Intravilan

Adresa: Loc. Câmpina, Al Liliacului, Nr. 6C, Jud. Prahova

Nr. Crt	Nr cadastral Nr. topografic	Suprafața* (mp)	Observații / Referințe
A1		240	Sector cadastral:14 Teren imprejmuit;

B. Partea II. Proprietari și acte

Inscrieri privitoare la dreptul de proprietate și alte drepturi reale		Referințe
/		
Act Normativ nr. 7, din 13/03/1996 emis de PARLAMENTUL ROMANIEI (LEGE;);		
B1	Intabulare, drept de PROPRIETATE, dobandit prin Lege, cota actuala 1/1, cota initiala 1/1 1) NEIDENTIFICAT NEIDENTIFICAT	A1
B2	Se noteaza PROPRIETAR NEIDENTIFICAT - conform art.13, alin. 15 din Legea 7/1996	A1

C. Partea III. SARCINI .

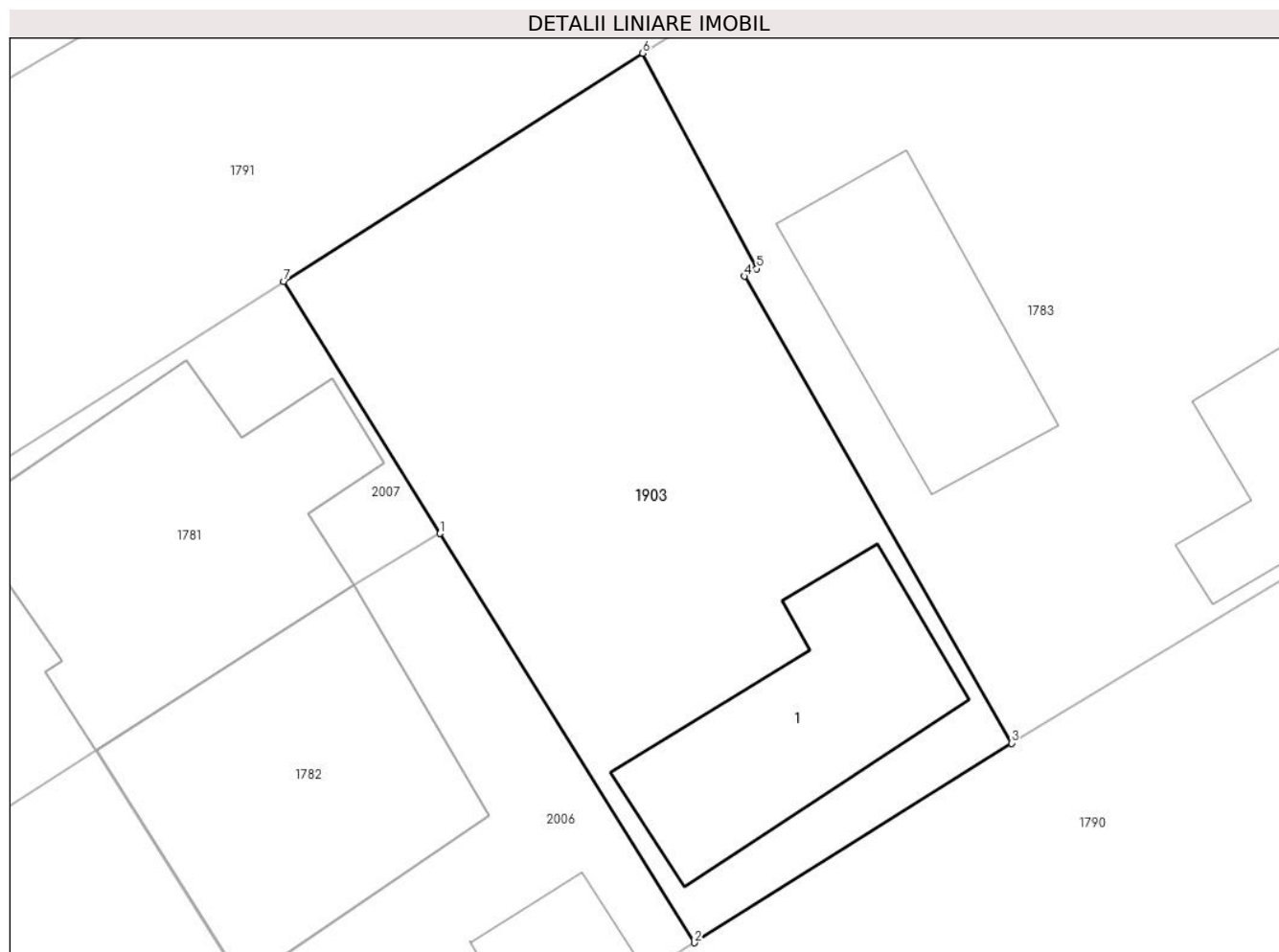
Inscrieri privind dezmembramintele dreptului de proprietate, drepturi reale de garanție și sarcini	Referințe
NU SUNT	

Anexa Nr. 1 La Partea I

Teren

Nr cadastral	Suprafața (mp)*	Observații / Referințe
	240	

* Suprafața este determinată în planul de proiecție Stereo 70.



Date referitoare la teren

Crt	Categorie folosință	Intravilan	Suprafața (mp)	Tarla	Parcelă	Nr. topo	Observații / Referințe
1	curți constructii	DA	240	68	3726	-	

Date referitoare la construcții

Crt	Număr	Destinație construcție	Supraf. (mp)	Situație juridică	Observații / Referințe
A1.1	-C1	constructii anexa	Din acte: 0 Masurata: 40	Fara acte	Nr. niveluri:1; S. construita la sol:40 mp;

Lungime Segmente

1) Valorile lungimilor segmentelor sunt obținute din proiecție în plan.

Punct început	X / Y	Punct sfârșit	X / Y	Lungime segment (** (m)
1	557.262,216 404.496,908	2	557.269,324 404.485,486	13.453
2	557.269,324 404.485,486	3	557.278,178 404.491,055	10.46
3	557.278,178 404.491,055	4	557.270,715 404.504,086	15.017
4	557.270,715 404.504,086	5	557.271,06 404.504,295	0.403

Punct început	X / Y	Punct sfârșit	X / Y	Lungime segment (** (m)
5	557.271,06 404.504,295	6	557.267,878 404.510,31	6.805
6	557.267,878 404.510,31	7	557.257,862 404.503,946	11.867
7	557.257,862 404.503,946	1	557.262,216 404.496,908	8.276

** Lungimile segmentelor sunt determinate în planul de proiecție Stereo 70 și sunt rotunjite la 1 milimetru.

*** Distanța dintre puncte este formată din segmente cumulate ce sunt mai mici decât valoarea 1 milimetru.

**DATE DESPRE IMOBILUL NR. 1904**

Oficiul de Cadastru și Publicitate Imobiliară PRAHOVA
Biroul de Cadastru și Publicitate Imobiliară Câmpina

A. Partea I. Descrierea imobilului

TEREN Intravilan

Nr. CF vechi:3170
Nr. cadastral vechi:3589

Adresa: Loc. Câmpina, Al Luminii, Nr. 33, Jud. Prahova

Nr. Crt	Nr cadastral Nr. topografic	Suprafața* (mp)	Observații / Referințe
A1	24940	Din acte: 2.117 Masurata: 2.135	Sector cadastral:14 Teren imprejmuit;

Construcții

Crt	Nr cadastral Nr. topografic	Adresa	Observații / Referințe
A1.1	24940-C1	Loc. Câmpina, Al Luminii, Nr. 33, Jud. Prahova	Nr. niveluri:1; S. construita la sol:167 mp; C1-locuinta-Sc=164,21 mp ;Su=138,78 mp

B. Partea II. Proprietari și acte

Inscrieri privitoare la dreptul de proprietate și alte drepturi reale		Referințe
9627 / 08/09/2006		
Contract De Vanzare-Cumparare nr. 2651, din 07/06/1990 emis de NSL Campina (; autorizatie de construire nr 54/1990 Primaria Campina);		
B1	Intabulare, drept de PROPRIETATEcumparare si construire, dobandit prin Conventie, cota actuala 1/1, cota initiala 1/1 1) HASEGAN PETRU PAVEL OBSERVATII: (provenita din conversia CF 3170)	A1, A1.1

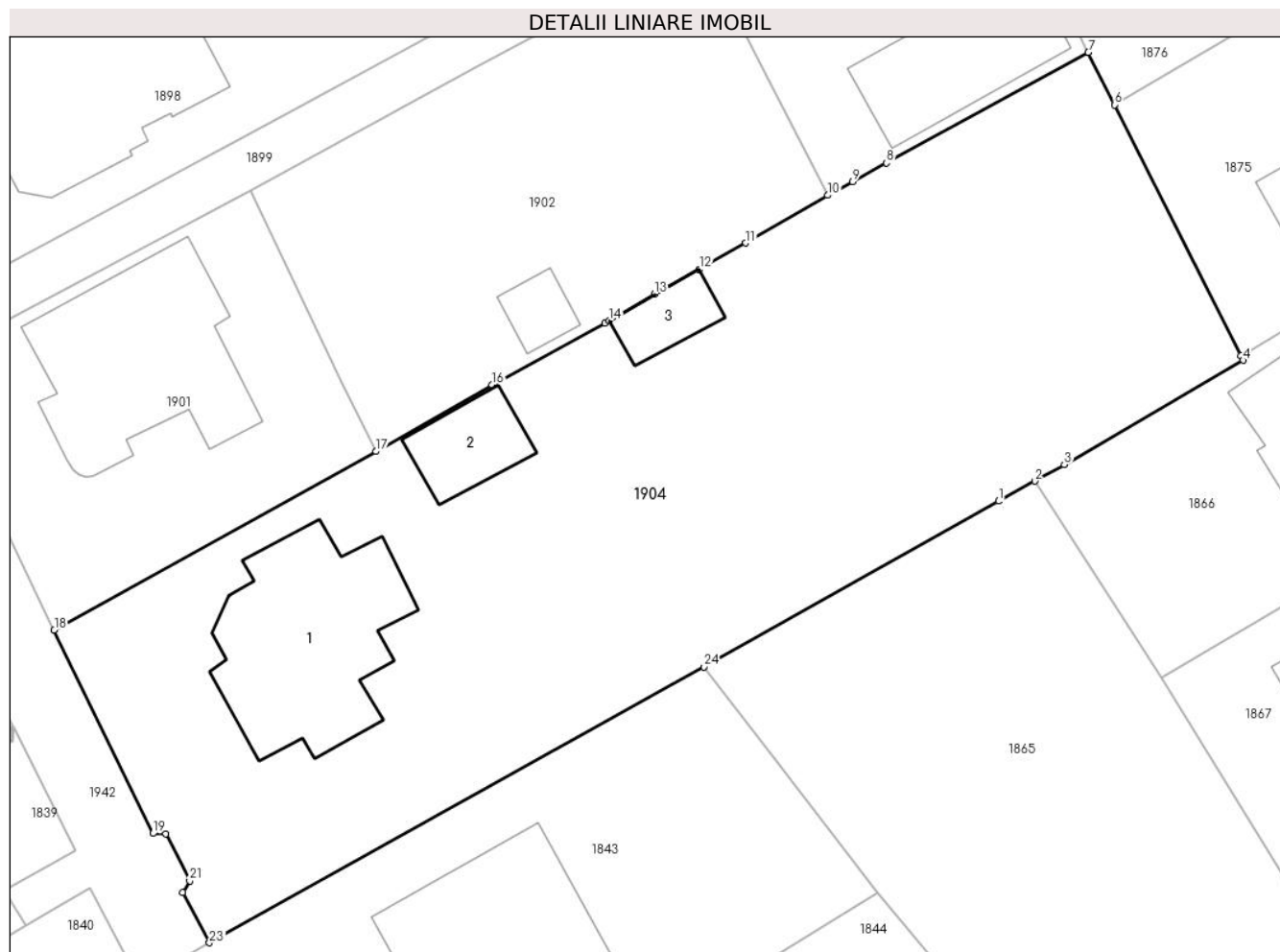
C. Partea III. SARCINI

Inscrieri privind dezmembramintele dreptului de proprietate, drepturi reale de garanție și sarcini		Referințe
2912 / 06/02/2019		
Act Notarial nr. 174, din 05/02/2019 emis de NP Musat Roxana Andreea;		
C2	se radiaza ipoteca inscrisa prin inch. 3782/1991, precum si interdictiile aferente, de sub C1, in baza declaratiei aut. 174/05.02.2019-NP Roxana Andreea Musat	A1, A1.1
6698 / 11/03/2019		
Inscris Sub Semnatura Privata nr. 22, din 27/09/2015 emis de AVOCAT SOARE FLORESCU SEBASTIAN;		
C3	se respinge cererea cu privire la notarea contractului de imprumut incheiat in data de 27.09.2015, dintre VINTILA NECULAI si HASEGAN PETRU PAVEL, ptr motivele aratate	A1, A1.1

Teren

Nr cadastral	Suprafața (mp)*	Observații / Referințe
24940	Din acte: 2.117 Masurata: 2.135	

* Suprafața este determinată în planul de proiecție Stereo 70.



Date referitoare la teren

Crt	Categorie folosință	Intra vilan	Suprafața (mp)	Tarla	Parcelă	Nr. topo	Observații / Referințe
1	curți constructii	DA	1.735	68	3753	-	
2	arabil	DA	400	68	3753	-	

Date referitoare la construcții

Crt	Număr	Destinație construcție	Supraf. (mp)	Situație juridică	Observații / Referințe
A1.1	24940-C1	construcții de locuințe	167	Cu acte	Nr. niveluri:1; S. construita la sol:167 mp; C1-locuinta-Sc=164,21 mp ;Su=138,78 mp
A1.2	24940-C2	construcții anexa	Din acte: 0 Masurata: 44	Fara acte	Nr. niveluri:1; S. construita la sol:44 mp;
A1.3	24940-C3	construcții anexa	Din acte: 0 Masurata: 28	Fara acte	Nr. niveluri:1; S. construita la sol:28 mp;

Lungime Segmente

1) Valorile lungimilor segmentelor sunt obținute din proiecție în plan.

Punct început	X / Y	Punct sfârșit	X / Y	Lungime segment (** (m))
1	557.524,045 404.430,347	2	557.526,659 404.431,787	2.984

Punct început	X / Y	Punct sfârșit	X / Y	Lungime segment (** (m))
2	557.526,659 404.431,787	3	557.528,78 404.432,973	2.43

Punct început	X / Y	Punct sfârșit	X / Y	Lungime segment (** (m)
3	557.528,78 404.432,973	4	557.541,643 404.440,482	14.894
5	557.541,473 404.440,817	6	557.532,395 404.458,848	20.187
7	557.530,514 404.462,626	8	557.516,0 404.454,672	16.551
9	557.513,549 404.453,329	10	557.511,759 404.452,348	2.041
11	557.505,877 404.448,908	12	557.502,531 404.447,017	3.843
13	557.499,288 404.445,244	14	557.496,058 404.443,332	3.753
15	557.495,721 404.443,148	16	557.487,612 404.438,71	9.244
17	557.479,27 404.433,923	18	557.456,127 404.421,081	26.467
19	557.463,22 404.406,453	20	557.464,161 404.406,434	0.941
21	557.465,865 404.403,037	22	557.465,386 404.402,201	0.964
23	557.467,284 404.398,587	24	557.502,839 404.418,423	40.714

Punct început	X / Y	Punct sfârșit	X / Y	Lungime segment (** (m)
4	557.541,643 404.440,482	5	557.541,473 404.440,817	0.376
6	557.532,395 404.458,848	7	557.530,514 404.462,626	4.22
8	557.516,0 404.454,672	9	557.513,549 404.453,329	2.795
10	557.511,759 404.452,348	11	557.505,877 404.448,908	6.814
12	557.502,531 404.447,017	13	557.499,288 404.445,244	3.696
14	557.496,058 404.443,332	15	557.495,721 404.443,148	0.384
16	557.487,612 404.438,71	17	557.479,27 404.433,923	9.618
18	557.456,127 404.421,081	19	557.463,22 404.406,453	16.257
20	557.464,161 404.406,434	21	557.465,865 404.403,037	3.8
22	557.465,386 404.402,201	23	557.467,284 404.398,587	4.082
24	557.502,839 404.418,423	1	557.524,045 404.430,347	24.329

** Lungimile segmentelor sunt determinate în planul de proiecție Stereo 70 și sunt rotunjite la 1 milimetru.

*** Distanța dintre puncte este formată din segmente cumulate ce sunt mai mici decât valoarea 1 milimetru.

**DATE DESPRE IMOBILUL NR. 1905**

Oficiul de Cadastru și Publicitate Imobiliară PRAHOVA
Biroul de Cadastru și Publicitate Imobiliară Câmpina

A. Partea I. Descrierea imobilului

TEREN Intravilan

Nr. CF vechi:6552
Nr. cadastral vechi:10207

Adresa: Loc. Câmpina, Str Slt. Eou Bogdan Vasile, Nr. 59, Jud. Prahova

Nr. Crt	Nr cadastral Nr. topografic	Suprafața* (mp)	Observații / Referințe
A1	20885	Din acte: 460 Masurata: 465	Sector cadastral:14 Teren imprejmuit;

Construcții

Crt	Nr cadastral Nr. topografic	Adresa	Observații / Referințe
A1.1	20885-C1	Loc. Câmpina, Str Slt. Eou Bogdan Vasile, Nr. 59, Jud. Prahova	Nr. niveluri:1; S. construita la sol:140 mp;

B. Partea II. Proprietari și acte

Inscrieri privitoare la dreptul de proprietate și alte drepturi reale		Referințe
5685 / 26/04/2007		
Contract De Vanzare-Cumparare nr. 2155, din 23/06/1999 emis de NP VASILE SAVULESCU (; autorizatie construire nr.377/17.12.1999 emis de PRIMARIA CAMPINA.);		
B1	Intabulare, drept de PROPRIETATEcumparare ca bun comun, dobandit prin Conventie, cota actuala 1/1, cota initiala 1/1 1) TOBOC PAVEL 2) TOBOC LIDIA	A1, A1.1

C. Partea III. SARCINI .

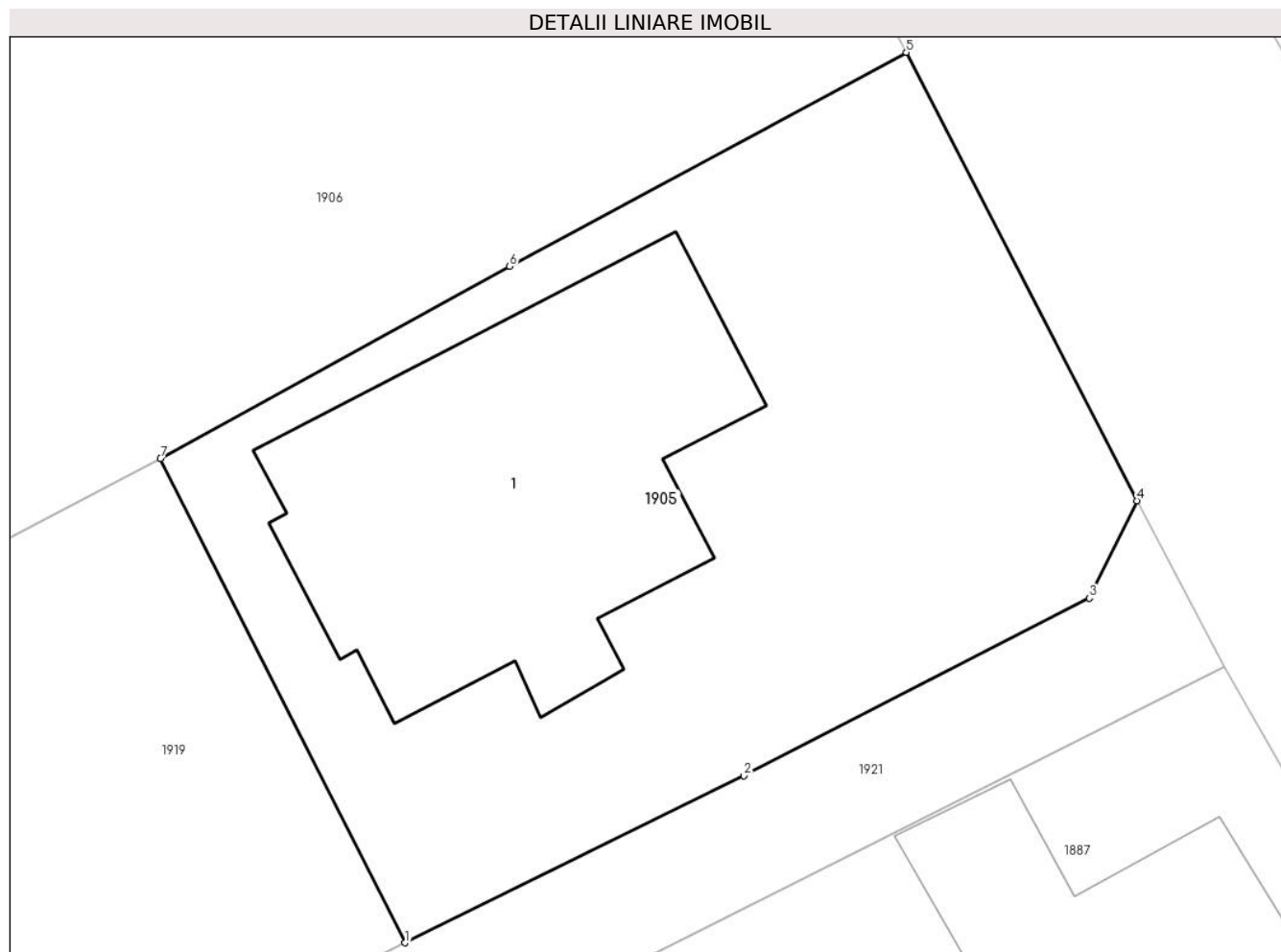
Inscrieri privind dezmembramintele dreptului de proprietate, drepturi reale de garanție și sarcini	Referințe
NU SUNT	

Anexa Nr. 1 La Partea I

Teren

Nr cadastral	Suprafața (mp)*	Observații / Referințe
20885	Din acte: 460 Masurata: 465	

* Suprafața este determinată în planul de proiecție Stereo 70.



Date referitoare la teren

Crt	Categorie folosință	Intravilan	Suprafața (mp)	Tarla	Parcelă	Nr. topo	Observații / Referințe
1	curți constructii	DA	465	71	3829	-	

Date referitoare la construcții

Crt	Număr	Destinație construcție	Supraf. (mp)	Situație juridică	Observații / Referințe
A1.1	20885-C1	construcții de locuințe	Din acte: 0 Masurata: 140	Cu acte	Nr. niveluri:1; S. construita la sol:140 mp;

Lungime Segmente

1) Valorile lungimilor segmentelor sunt obținute din proiecție în plan.

Punct început	X / Y	Punct sfârșit	X / Y	Lungime segment (** (m)
1	557.484,57 404.645,33	2	557.495,2 404.650,565	11.849
2	557.495,2 404.650,565	3	557.506,049 404.656,14	12.198
3	557.506,049 404.656,14	4	557.507,534 404.659,199	3.4

Punct început	X / Y	Punct sfârșit	X / Y	Lungime segment (** (m)
4	557.507,534 404.659,199	5	557.500,297 404.673,269	15.822
5	557.500,297 404.673,269	6	557.487,847 404.666,559	14.143
6	557.487,847 404.666,559	7	557.476,89 404.660,52	12.511
7	557.476,89 404.660,52	1	557.484,57 404.645,33	17.021

** Lungimile segmentelor sunt determinate în planul de proiecție Stereo 70 și sunt rotunjite la 1 milimetru.

*** Distanța dintre puncte este formată din segmente cumulate ce sunt mai mici decât valoarea 1 milimetru.

**DATE DESPRE IMOBILUL NR. 1906**

Oficiul de Cadastru și Publicitate Imobiliară PRAHOVA
Biroul de Cadastru și Publicitate Imobiliară Câmpina

A. Partea I. Descrierea imobilului

TEREN Intravilan

Adresa: Loc. Câmpina, Str Slt Erou Bogdan Vasile, Nr. 61, Jud. Prahova

Nr. Crt	Nr cadastral Nr. topografic	Suprafața* (mp)	Observații / Referințe
A1	25304	800	Sector cadastral:14 Teren neimprejmut;

B. Partea II. Proprietari și acte

Inscrieri privitoare la dreptul de proprietate și alte drepturi reale		Referințe
15248 / 12/09/2013		
Act Notarial nr. 2424, din 11/09/2013 emis de MUSAT ROXANA ANDREEA;		
B1	Se infiinteaza cartea funciara 25304 a imobilului cu numarul cadastral 25304/Câmpina, rezultat din dezmembrarea imobilului cu numarul cadastral 25293 inscris in cartea funciara 25293;	A1
Act Administrativ nr. 1436, din 27/08/2013 emis de OCPI PH;		
B3	se noteaza din oficiu propunerea dezmembrarii imobilului, <i>OBSERVATII: pozitie transcrisa din CF 25293/Câmpina, inscrisa prin incheierea nr. 14390 din 28/08/2013;</i>	A1
10098 / 13/06/2014		
Act Administrativ nr. Extras de carte funciara nr. 15248, din 12/09/2013 emis de BCPI Campina (; act administrativ nr. Adeverinta nr. 12536/06-06-2014 emis de Primaria Mun. Campina; act notarial nr. Declaratie nr. 1083/10-06-2014 emis de BNP Andreea Musat;);		
B4	se noteaza schimbarea categoriei de folosinta a imobilului, din teren faneata in suprafata de 800 mp, in teren arabil in suprafata de 800 mp,	A1
10226 / 17/06/2014		
Act Notarial nr. 1312, din 16/06/2014 emis de NP MARACINE RAMONA POLIANA;		
B5	Intabulare, drept de PROPRIETATEcumparare ca bun comun, dobandit prin Conventie, cota actuala 1/1, cota initiala 1/1 1) ANASTASESCU EMILIA 2) ANASTASESCU MIHAI	A1
18656 / 11/06/2015		
Act Administrativ nr. 10226, din 17/06/2014 emis de BCPI CAMPINA;		
B6	se noteaza repositionarea imobilului	A1

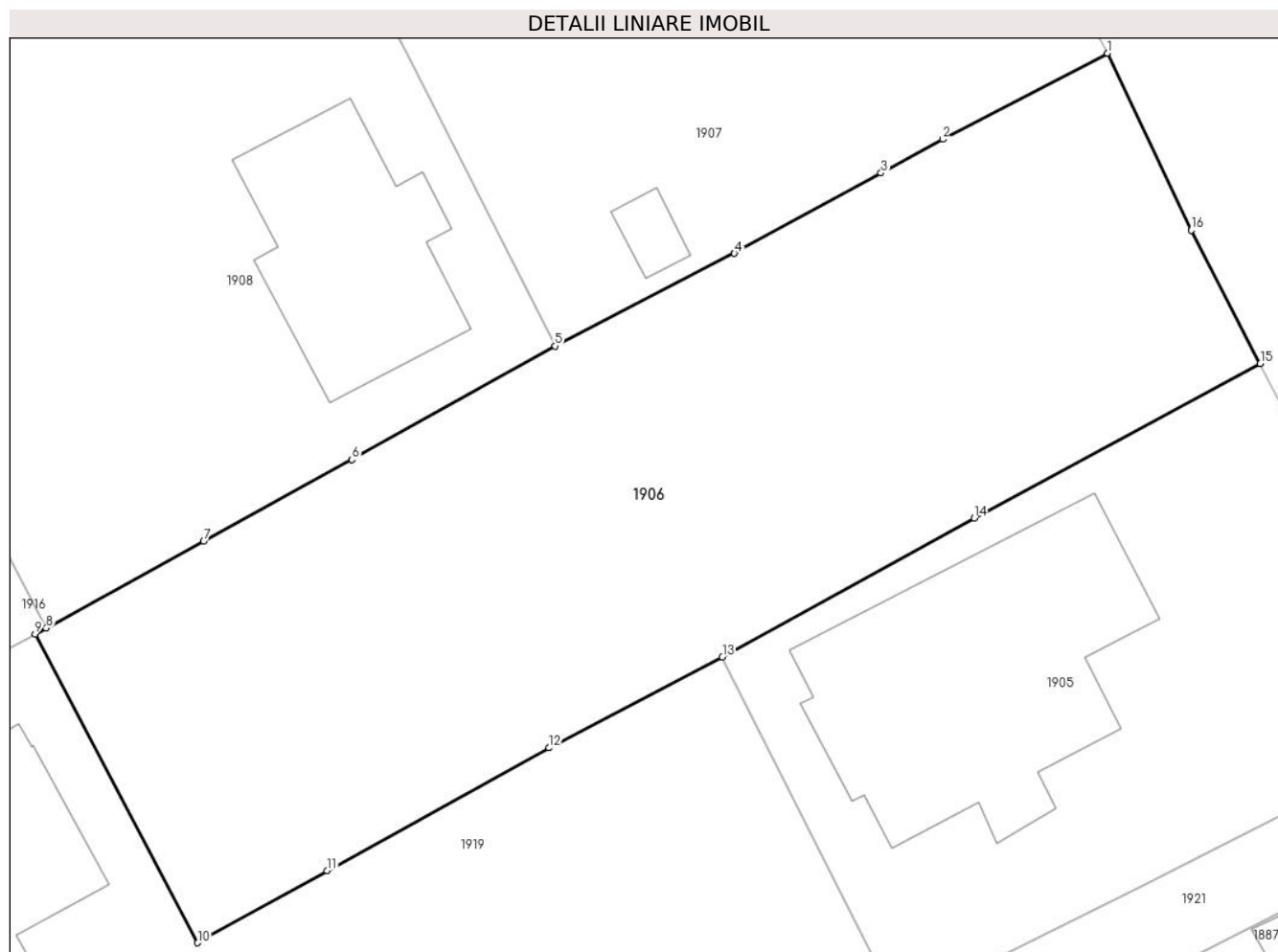
C. Partea III. SARCINI .

Inscrieri privind dezmembramintele dreptului de proprietate, drepturi reale de garanție și sarcini	Referințe
NU SUNT	

Teren

Nr cadastral	Suprafața (mp)*	Observații / Referințe
25304	800	

* Suprafața este determinată în planul de proiecție Stereo 70.



Date referitoare la teren

Crt	Categorie folosință	Intravilan	Suprafața (mp)	Tarla	Parcelă	Nr. topo	Observații / Referințe
1	arabil	DA	800	71	3742	-	NUMAR TARLA IN ACT: 68

Lungime Segmente

1) Valorile lungimilor segmentelor sunt obținute din proiecție în plan.

Punct început	X / Y	Punct sfârșit	X / Y	Lungime segment (** (m)
1	557.493,649 404.686,768	2	557.486,473 404.683,027	8.093
2	557.486,473 404.683,027	3	557.483,792 404.681,557	3.058
3	557.483,792 404.681,557	4	557.477,417 404.678,062	7.27
4	557.477,417 404.678,062	5	557.469,605 404.674,037	8.788
5	557.469,605 404.674,037	6	557.460,779 404.669,102	10.112

Punct început	X / Y	Punct sfârşit	X / Y	Lungime segment (** (m)
6	557.460,779 404.669,102	7	557.454,322 404.665,546	7.371
7	557.454,322 404.665,546	8	557.447,473 404.661,775	7.819
8	557.447,473 404.661,775	9	557.446,98 404.661,518	0.556
9	557.446,98 404.661,518	10	557.454,057 404.648,092	15.177
10	557.454,057 404.648,092	11	557.459,692 404.651,232	6.451
11	557.459,692 404.651,232	12	557.469,345 404.656,563	11.027
12	557.469,345 404.656,563	13	557.476,89 404.660,52	8.52
13	557.476,89 404.660,52	14	557.487,847 404.666,559	12.511
14	557.487,847 404.666,559	15	557.500,297 404.673,269	14.143
15	557.500,297 404.673,269	16	557.497,295 404.679,068	6.53
16	557.497,295 404.679,068	1	557.493,649 404.686,768	8.52

** Lungimile segmentelor sunt determinate în planul de proiecție Stereo 70 și sunt rotunjite la 1 milimetru.

*** Distanța dintre puncte este formată din segmente cumulate ce sunt mai mici decât valoarea 1 milimetru.

**DATE DESPRE IMOBILUL NR. 1907**

Oficiul de Cadastru și Publicitate Imobiliară PRAHOVA
Biroul de Cadastru și Publicitate Imobiliară Câmpina

A. Partea I. Descrierea imobilului

Nr. CF vechi:2910(e:2910)
Nr. cadastral vechi:3457

TEREN Intravilan

Adresa: Loc. Câmpina, Str Slt. Erou Bogdan Vasile, Nr. 63, Jud. Prahova

Nr. Crt	Nr cadastral Nr. topografic	Suprafața* (mp)	Observații / Referințe
A1	20725	Din acte: 900 Masurata: 924	Sector cadastral:14 Teren imprejmuit;

Construcții

Crt	Nr cadastral Nr. topografic	Adresa	Observații / Referințe
A1.1	20725-C1	Loc. Câmpina, Str Slt. Erou Bogdan Vasile, Nr. 63, Jud. Prahova	Nr. niveluri:3; S. construita la sol:149 mp; S+P+E

B. Partea II. Proprietari și acte

Inscrieri privitoare la dreptul de proprietate și alte drepturi reale		Referințe
4349 / 07/06/2006		
Contract De Vanzare-Cumparare nr. 1256, din 12/12/1991 emis de NSL Campina;		
B1	Intabulare, drept de PROPRIETATEcumparare ca bun comun, dobandit prin Conventie, cota actuala 1/1, cota initiala 1/1 1) APOSTOL PETRE 2) APOSTOL MARIETA	A1, A1.1

C. Partea III. SARCINI

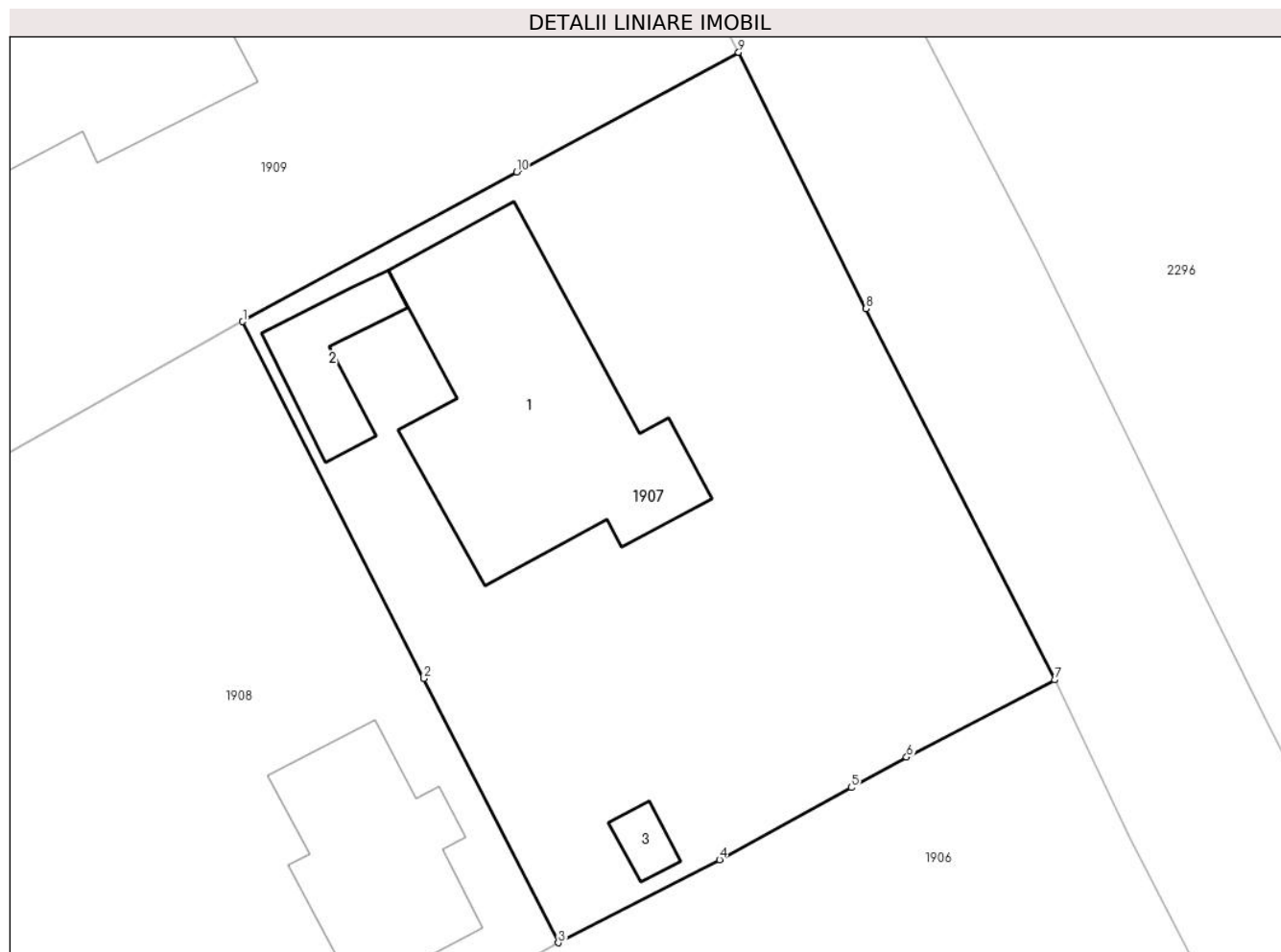
Inscrieri privind dezmembramintele dreptului de proprietate, drepturi reale de garanție și sarcini		Referințe
17810 / 22/08/2008		
Contract De Ipoteca nr. 4150, din 22/08/2008 emis de NP ROXANA ANDREEA MUSAT;		
C3	Intabulare, drept de IPOTECA, Valoare:200000 EUR+ dobanzi aferente de 8,5% pe an indexabile si orice alte sume datorate,precum si notarea interdictiilor de instrainare si grevare 1) BANCA TRANSILVANIA SA - SUCURSALA UNIRII BUCURESTI, CIF:999999999999	A1, A1.1

Anexa Nr. 1 La Partea I

Teren

Nr cadastral	Suprafața (mp)*	Observații / Referințe
20725	Din acte: 900 Masurata: 924	

* Suprafața este determinată în planul de proiecție Stereo 70.



Date referitoare la teren

Crt	Categorie folosință	Intravilan	Suprafața (mp)	Tarla	Parcelă	Nr. topo	Observații / Referințe
1	curți constructii	DA	924	71	3831	-	

Date referitoare la construcții

Crt	Număr	Destinație construcție	Supraf. (mp)	Situație juridică	Observații / Referințe
A1.1	20725-C1	construcții de locuințe	Din acte: 0 Masurata: 149	Cu acte	Nr. niveluri:3; S. construita la sol:149 mp; S+P+E
A1.2	20725-C2	construcții anexa	Din acte: 0 Masurata: 27	Fara acte	Nr. niveluri:1; S. construita la sol:27 mp;
A1.3	20725-C3	construcții anexa	Din acte: 0 Masurata: 7	Fara acte	Nr. niveluri:1; S. construita la sol:7 mp;

Lungime Segmente

1) Valorile lungimilor segmentelor sunt obținute din proiecție în plan.

Punct început	X / Y	Punct sfârșit	X / Y	Lungime segment (** (m)
1	557.454,311 404.704,129	2	557.463,093 404.686,841	19.391

Punct început	X / Y	Punct sfârșit	X / Y	Lungime segment (** (m)
2	557.463,093 404.686,841	3	557.469,605 404.674,037	14.365
3	557.469,605 404.674,037	4	557.477,417 404.678,062	8.788
4	557.477,417 404.678,062	5	557.483,792 404.681,557	7.27
5	557.483,792 404.681,557	6	557.486,473 404.683,027	3.058
6	557.486,473 404.683,027	7	557.493,649 404.686,768	8.093
7	557.493,649 404.686,768	8	557.484,513 404.704,764	20.182
8	557.484,513 404.704,764	9	557.478,338 404.717,168	13.856
9	557.478,338 404.717,168	10	557.467,572 404.711,371	12.228
10	557.467,572 404.711,371	1	557.454,311 404.704,129	15.11

** Lungimile segmentelor sunt determinate în planul de proiecție Stereo 70 și sunt rotunjite la 1 milimetru.

*** Distanța dintre puncte este formată din segmente cumulate ce sunt mai mici decât valoarea 1 milimetru.

**DATE DESPRE IMOBILUL NR. 1908**

Oficiul de Cadastru și Publicitate Imobiliară PRAHOVA
Biroul de Cadastru și Publicitate Imobiliară Câmpina

A. Partea I. Descrierea imobilului

TEREN Intravilan

Adresa: Loc. Câmpina, Al Luminii, Nr. 13, Jud. Prahova

Nr. Crt	Nr cadastral Nr. topografic	Suprafața* (mp)	Observații / Referințe
A1	25742	851	Sector cadastral:14 Teren imprejmuit;

Construcții

Crt	Nr cadastral Nr. topografic	Adresa	Observații / Referințe
A1.1	25742-C1	Loc. Câmpina, Al Luminii, Nr. 13, Jud. Prahova	Nr. niveluri:3; S. construita la sol:77 mp; Locuinta (S+P+E).

B. Partea II. Proprietari și acte

Inscrieri privitoare la dreptul de proprietate și alte drepturi reale		Referințe
9094 / 05/03/2021		
Act Notarial nr. 99, din 01/03/2021 emis de Ivan Mihaela;		
B2	Intabulare, drept de PROPRIETATE, dobandit prin Succesiune, cota actuala 1/2, cota initiala 1/2 1) MIHAILESCU DRAGOS	A1, A1.1
Act Notarial nr. 603, din 01/03/2021 emis de Ivan Mihaela;		
B3	Intabulare, drept de PROPRIETATE donatie, dobandit prin Conventie, cota actuala 1/2, cota initiala 1/2 1) MIHAILESCU DRAGOS	A1, A1.1

C. Partea III. SARCINI .

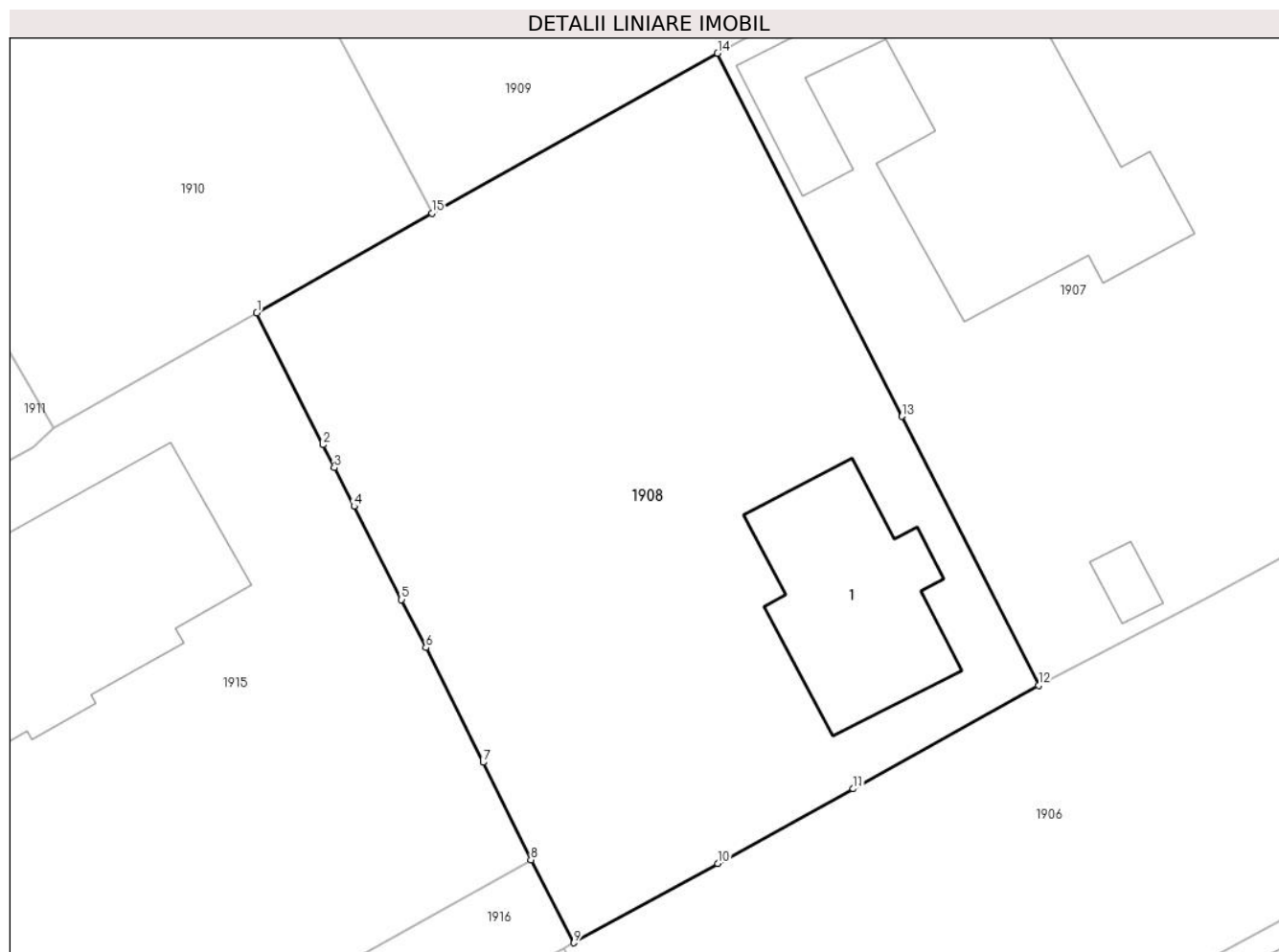
Inscrieri privind dezmembramintele dreptului de proprietate, drepturi reale de garanție și sarcini	Referințe
NU SUNT	

Anexa Nr. 1 La Partea I

Teren

Nr cadastral	Suprafața (mp)*	Observații / Referințe
25742	851	

* Suprafața este determinată în planul de proiecție Stereo 70.



Date referitoare la teren

Crt	Categorie folosință	Intravilan	Suprafața (mp)	Tarla	Parcelă	Nr. topo	Observații / Referințe
1	curți constructii	DA	266	71	3831	-	
2	arabil	DA	585	71	3831	-	

Date referitoare la construcții

Crt	Număr	Destinație construcție	Supraf. (mp)	Situație juridică	Observații / Referințe
A1.1	25742-C1	construcții de locuințe	Din acte: 0 Masurata: 77	Cu acte	Nr. niveluri:3; S. construita la sol:77 mp; Locuinta (S+P+E).

Lungime Segmente

1) Valorile lungimilor segmentelor sunt obținute din proiecție în plan.

Punct început	X / Y	Punct sfârșit	X / Y	Lungime segment (** (m)
1	557.432,357 404.691,759	2	557.435,499 404.685,489	7.013
2	557.435,499 404.685,489	3	557.436,05 404.684,39	1.229
3	557.436,05 404.684,39	4	557.436,99 404.682,554	2.063

Punct început	X / Y	Punct sfârșit	X / Y	Lungime segment (** (m)
4	557.436,99 404.682,554	5	557.439,25 404.678,115	4.981
5	557.439,25 404.678,115	6	557.440,416 404.675,827	2.568
6	557.440,416 404.675,827	7	557.443,14 404.670,37	6.099
7	557.443,14 404.670,37	8	557.445,414 404.665,721	5.175
8	557.445,414 404.665,721	9	557.447,473 404.661,775	4.451
9	557.447,473 404.661,775	10	557.454,322 404.665,546	7.819
10	557.454,322 404.665,546	11	557.460,779 404.669,102	7.371
11	557.460,779 404.669,102	12	557.469,605 404.674,037	10.112
12	557.469,605 404.674,037	13	557.463,093 404.686,841	14.365
13	557.463,093 404.686,841	14	557.454,311 404.704,129	19.391
14	557.454,311 404.704,129	15	557.440,694 404.696,52	15.599
15	557.440,694 404.696,52	1	557.432,357 404.691,759	9.601

** Lungimile segmentelor sunt determinate în planul de proiecție Stereo 70 și sunt rotunjite la 1 milimetru.

*** Distanța dintre puncte este formată din segmente cumulate ce sunt mai mici decât valoarea 1 milimetru.

**DATE DESPRE IMOBILUL NR. 1909**

Oficiul de Cadastru și Publicitate Imobiliară PRAHOVA
Biroul de Cadastru și Publicitate Imobiliară Câmpina

A. Partea I. Descrierea imobilului

TEREN Intravilan

Nr. CF vechi:1410
Nr. cadastral vechi:1876

Adresa: Loc. Câmpina, Str Slt.Erou Bogdan Vasile, Nr. 65, Jud. Prahova

Nr. Crt	Nr cadastral Nr. topografic	Suprafața* (mp)	Observații / Referințe
A1	26690	Din acte: 1.102 Masurata: 1.090	Sector cadastral:14 Teren imprejmuit;

B. Partea II. Proprietari și acte

Inscrieri privitoare la dreptul de proprietate și alte drepturi reale		Referințe
3877 / 13/11/2002		
Contract De Vanzare-Cumparare nr. 1798, din 11/06/1999 emis de BNP POP M-Campina (; CVC 1867/17.06.1999-NP POP M-Campina,autorizatie de construire 188/26.07.1999-PRIMARIA CAMPINA);		
B1	Intabulare, drept de PROPRIETATEcumparare ca bun comun, dobandit prin Conventie, cota actuala 1/1, cota initiala 1/1 1) IONCU SORIN 2) IONCU LUCIA <i>OBSERVATII: (provenita din conversia CF 1410)</i>	A1
3073 / 29/01/2024		
Inscris Sub Semnatura Privata nr. CERERE, din 29/01/2024 emis de Epure Laurentia-Elena (; act administrativ nr 338 din 08.01.2024, emis de OCPI PRAHOVA);		
B2	se repositionează imobilul conform documentației tehnice avizate, fără modificarea suprafeței	A1

C. Partea III. SARCINI .

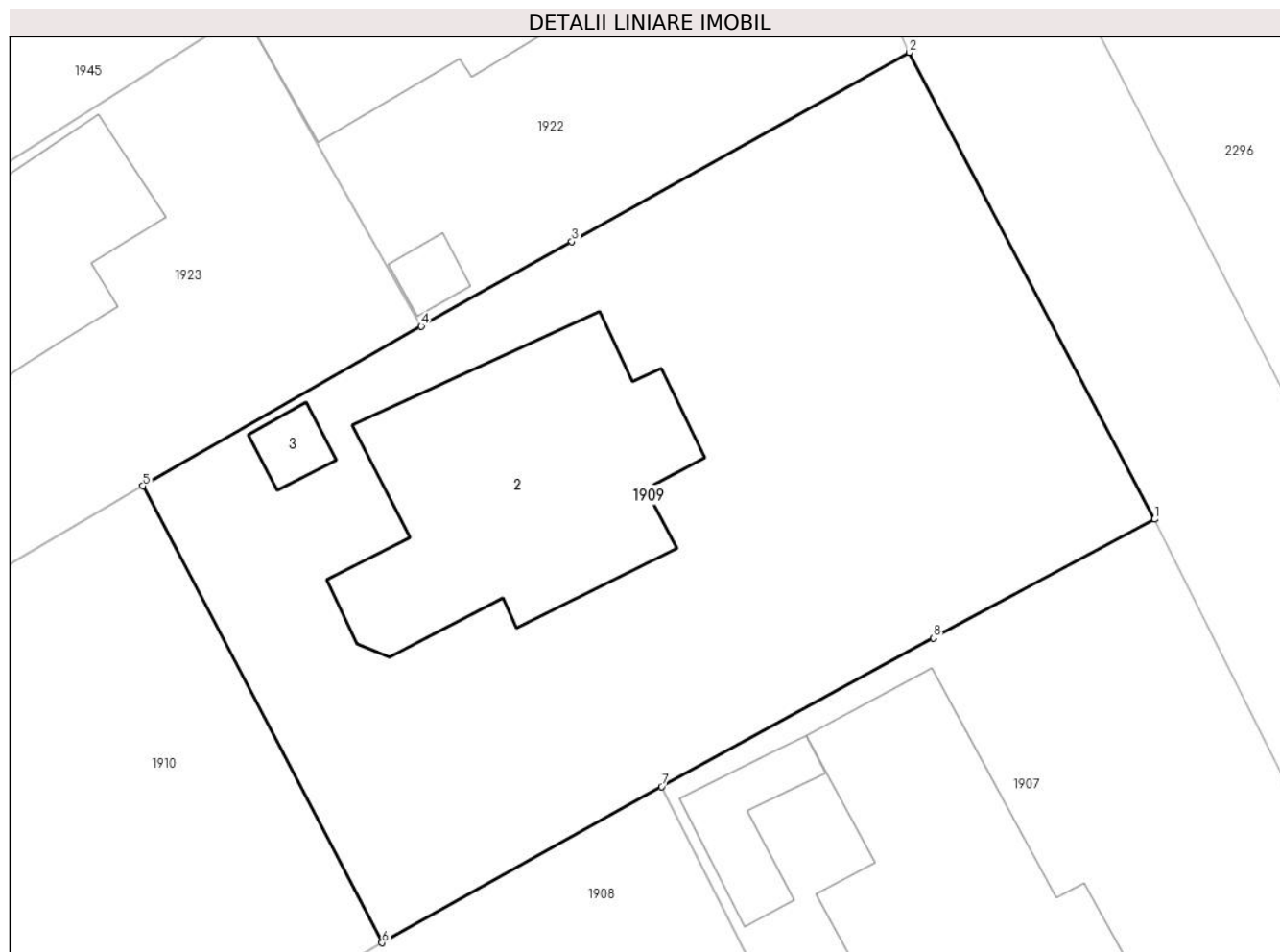
Inscrieri privind dezmembramintele dreptului de proprietate, drepturi reale de garanție și sarcini	Referințe
NU SUNT	

Anexa Nr. 1 La Partea I

Teren

Nr cadastral	Suprafața (mp)*	Observații / Referințe
26690	Din acte: 1.102 Masurata: 1.090	

* Suprafața este determinată în planul de proiecție Stereo 70.



Date referitoare la teren

Crt	Categorie folosință	Intra vilan	Suprafața (mp)	Tarla	Parcelă	Nr. topo	Observații / Referințe
1	curți constructii	DA	1.090	71	3832	-	

Date referitoare la construcții

Crt	Număr	Destinație construcție	Supraf. (mp)	Situație juridică	Observații / Referințe
A1.2	26690-C2	construcții de locuințe	Din acte: 0 Masurata: 179	Fara acte	Nr. niveluri:3; S. construita la sol:179 mp;
A1.3	26690-C3	construcții anexa	Din acte: 0 Masurata: 10	Fara acte	Nr. niveluri:1; S. construita la sol:10 mp;

Lungime Segmente

1) Valorile lungimilor segmentelor sunt obținute din proiecție în plan.

Punct început	X / Y	Punct sfârșit	X / Y	Lungime segment (** (m)
1	557.478,338 404.717,168	2	557.466,39 404.739,924	25.702
2	557.466,39 404.739,924	3	557.449,939 404.730,702	18.859

Punct început	X / Y	Punct sfârșit	X / Y	Lungime segment (** (m)
3	557.449,939 404.730,702	4	557.442,583 404.726,578	8.433
4	557.442,583 404.726,578	5	557.429,026 404.718,788	15.636
5	557.429,026 404.718,788	6	557.440,694 404.696,52	25.14
6	557.440,694 404.696,52	7	557.454,311 404.704,129	15.599
7	557.454,311 404.704,129	8	557.467,572 404.711,371	15.11
8	557.467,572 404.711,371	1	557.478,338 404.717,168	12.228

** Lungimile segmentelor sunt determinate în planul de proiecție Stereo 70 și sunt rotunjite la 1 milimetru.

*** Distanța dintre puncte este formată din segmente cumulate ce sunt mai mici decât valoarea 1 milimetru.

**DATE DESPRE IMOBILUL NR. 1910**

Oficiul de Cadastru și Publicitate Imobiliară PRAHOVA
Biroul de Cadastru și Publicitate Imobiliară Câmpina

A. Partea I. Descrierea imobilului

TEREN Intravilan

Nr. CF vechi:1410
Nr. cadastral vechi:1666

Adresa: Loc. Câmpina, Al Furnica, Nr. 3A, Jud. Prahova

Nr. Crt	Nr cadastral Nr. topografic	Suprafața* (mp)	Observații / Referințe
A1	26689	532	Sector cadastral:14 Teren imprejmuit;

B. Partea II. Proprietari și acte

Inscrieri privitoare la dreptul de proprietate și alte drepturi reale		Referințe
3876 / 13/11/2002		
Contract De Vanzare-Cumparare nr. 1743, din 21/03/2002 emis de BNP Savulescu V-Ivan M-Campina;		
B1	Intabulare, drept de PROPRIETATEcumparare ca bun comun, dobandit prin Conventie, cota actuala 1/1, cota initiala 1/1 1) IANCU SORIN 2) IANCU LUCIA <i>OBSERVATII: (provenita din conversia CF 1410)</i>	A1

C. Partea III. SARCINI .

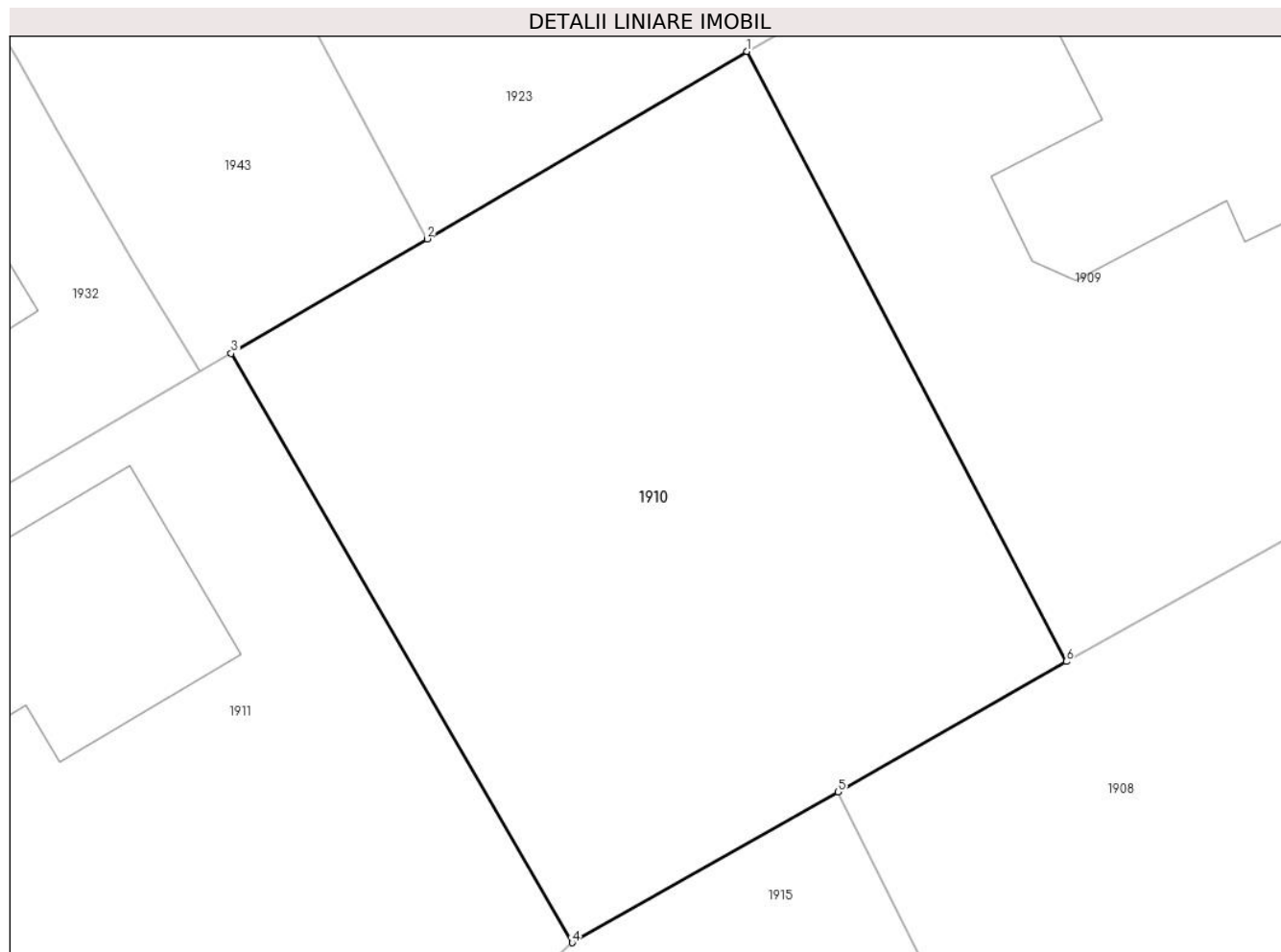
Inscrieri privind dezmembramintele dreptului de proprietate, drepturi reale de garanție și sarcini	Referințe
NU SUNT	

Anexa Nr. 1 La Partea I

Teren

Nr cadastral	Suprafața (mp)*	Observații / Referințe
26689	532	

* Suprafața este determinată în planul de proiecție Stereo 70.



Date referitoare la teren

Crt	Categorie folosință	Intra vilan	Suprafața (mp)	Tarla	Parcelă	Nr. topo	Observații / Referințe
1	curți constructii	DA	532	71	3832	-	

Lungime Segmente

1) Valorile lungimilor segmentelor sunt obținute din proiecție în plan.

Punct început	X / Y	Punct sfârșit	X / Y	Lungime segment (** (m)
1	557.429,026 404.718,788	2	557.417,349 404.711,946	13.534
2	557.417,349 404.711,946	3	557.410,19 404.707,767	8.289
3	557.410,19 404.707,767	4	557.422,65 404.686,26	24.856
4	557.422,65 404.686,26	5	557.432,357 404.691,759	11.156
5	557.432,357 404.691,759	6	557.440,694 404.696,52	9.601

Punct început	X / Y	Punct sfârșit	X / Y	Lungime segment (** (m)
6	557.440,694 404.696,52	1	557.429,026 404.718,788	25.14

** Lungimile segmentelor sunt determinate în planul de proiecție Stereo 70 și sunt rotunjite la 1 milimetru.

*** Distanța dintre puncte este formată din segmente cumulate ce sunt mai mici decât valoarea 1 milimetru.

**DATE DESPRE IMOBILUL NR. 1911**

Oficiul de Cadastru și Publicitate Imobiliară PRAHOVA
Biroul de Cadastru și Publicitate Imobiliară Câmpina

A. Partea I. Descrierea imobilului

TEREN Intravilan

Nr. CF vechi:7272

Nr. cadastral vechi:10326

Adresa: Loc. Câmpina, Al Luminii, Nr. 5, Jud. Prahova

Nr. Crt	Nr cadastral Nr. topografic	Suprafața* (mp)	Observații / Referințe
A1	21148	Din acte: 926 Masurata: 932	Sector cadastral:14 Teren imprejmuit;

Construcții

Crt	Nr cadastral Nr. topografic	Adresa	Observații / Referințe
A1.1	21148-C1	Loc. Câmpina, Al Luminii, Nr. 5, Jud. Prahova	Nr. niveluri:2; S. construita la sol:95 mp; P+M , S. utila totala = 123.52 mp
A1.2	21148-C2	Loc. Câmpina, Al Luminii, Nr. 5, Jud. Prahova	Nr. niveluri:1; S. construita la sol:17 mp; S. utila = 15.26 mp

B. Partea II. Proprietari și acte

Inscrieri privitoare la dreptul de proprietate și alte drepturi reale	Referințe	
4964 / 27/03/2013		
Act Notarial nr. 1197, din 27/03/2013 emis de IVAN MIHAELA;		
B14	se radiaza notarea antecontractului de vanzare cumparare si interdictiile aferente, de sub B11,B12, precum si ipoteca legala de sub C1, in baza contractului de vanzare cumparare aut.nr.1197/27.03.2013 NP Ivan Mihaela,	A1, A1.1, A1.2
B15	Intabulare, drept de PROPRIETATEcumparare ca bun comun, dobandit prin Conventie, cota actuala 1/1, cota initiala 1/1 1) ALEXE ION 2) ALEXE EUGENIA ELENA	A1, A1.1, A1.2
20844 / 25/06/2015		
Act Administrativ nr. 4965, din 27/03/2013 emis de BCPI Campina;		
B17	se respinge cererea cu privire la repositionarea imobilului, ptr motivele aratate	A1, A1.1, A1.2
11359 / 07/05/2019		
Act Administrativ nr. 7904, din 25/03/2019 emis de BCPI CAMPINA;		
B18	se repositioneaza imobilul conform documentatiei tehnice avizate	A1, A1.1, A1.2

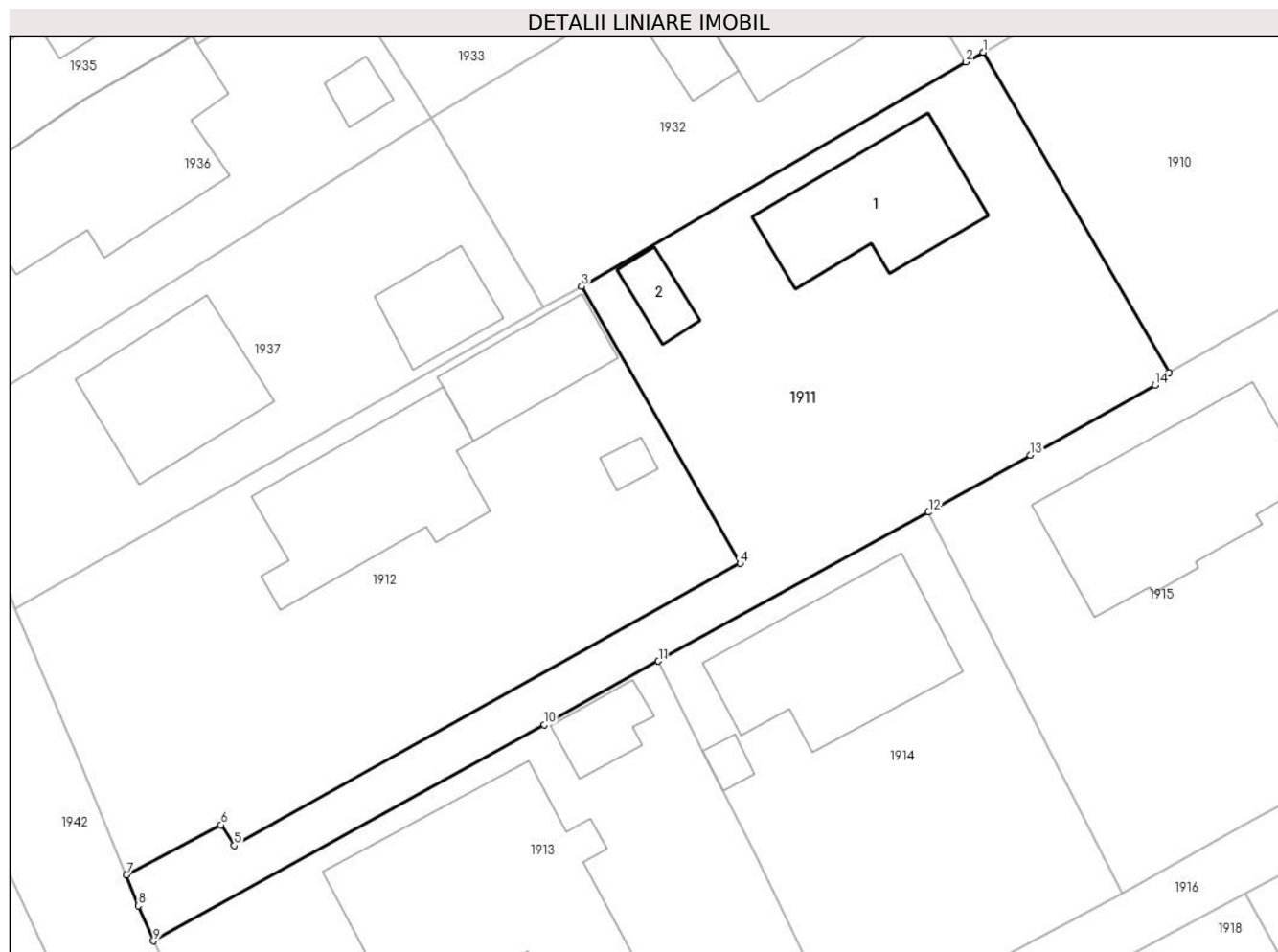
C. Partea III. SARCINI

Inscrieri privind dezmembramintele dreptului de proprietate, drepturi reale de garanție și sarcini	Referințe	
27131 / 04/07/2022		
Act Notarial nr. 1785, din 28/06/2022 emis de NP Savulescu Vasile;		
C3	se radiaza ipoteca inscrisa prin inch.4965/2013, de sub C2, precum si interdictiile aferente de sub B16, in baza declaratiei sut. sub nr 1785 din 28.06.2022 emis de NP Savulescu Vasile	A1, A1.1, A1.2

Teren

Nr cadastral	Suprafața (mp)*	Observații / Referințe
21148	Din acte: 926 Masurata: 932	

* Suprafața este determinată în planul de proiecție Stereo 70.



Date referitoare la teren

Crt	Categorie folosință	Intravilan	Suprafața (mp)	Tarla	Parcelă	Nr. topo	Observații / Referințe
1	curți constructii	DA	932	71	3832	-	

Date referitoare la construcții

Crt	Număr	Destinație construcție	Supraf. (mp)	Situație juridică	Observații / Referințe
A1.1	21148-C1	construcții de locuințe	Din acte: 0 Masurata: 95	Cu acte	Nr. niveluri:2; S. construita la sol:95 mp; P+M , S. utila totala = 123.52 mp
A1.2	21148-C2	construcții anexa	Din acte: 0 Masurata: 17	Cu acte	Nr. niveluri:1; S. construita la sol:17 mp; S. utila = 15.26 mp

Lungime Segmente

1) Valorile lungimilor segmentelor sunt obținute din proiecție în plan.

Punct început	X / Y	Punct sfârșit	X / Y	Lungime segment (** (m)
1	557.410,19 404.707,767	2	557.409,031 404.707,119	1.328
2	557.409,031 404.707,119	3	557.383,217 404.692,029	29.901

Punct început	X / Y	Punct sfârșit	X / Y	Lungime segment (** (m)
3	557.383,217 404.692,029	4	557.393,859 404.673,438	21.421
4	557.393,859 404.673,438	5	557.359,894 404.654,488	38.894
5	557.359,894 404.654,488	6	557.359,018 404.655,867	1.634
6	557.359,018 404.655,867	7	557.352,661 404.652,504	7.192
7	557.352,661 404.652,504	8	557.353,457 404.650,437	2.215
8	557.353,457 404.650,437	9	557.354,47 404.648,077	2.568
9	557.354,47 404.648,077	10	557.380,719 404.662,602	30.0
10	557.380,719 404.662,602	11	557.388,378 404.666,864	8.765
11	557.388,378 404.666,864	12	557.406,52 404.676,87	20.718
12	557.406,52 404.676,87	13	557.413,35 404.680,71	7.835
13	557.413,35 404.680,71	14	557.421,72 404.685,39	9.59
14	557.421,72 404.685,39	15	557.422,65 404.686,26	1.273
15	557.422,65 404.686,26	1	557.410,19 404.707,767	24.856

** Lungimile segmentelor sunt determinate în planul de proiecție Stereo 70 și sunt rotunjite la 1 milimetru.

*** Distanța dintre puncte este formată din segmente cumulate ce sunt mai mici decât valoarea 1 milimetru.

**DATE DESPRE IMOBILUL NR. 1912**

Oficiul de Cadastru și Publicitate Imobiliară PRAHOVA
Biroul de Cadastru și Publicitate Imobiliară Câmpina

A. Partea I. Descrierea imobilului

TEREN Intravilan

Adresa: Loc. Câmpina, Al Luminii, Nr. 3A, Jud. Prahova

Nr. Crt	Nr cadastral Nr. topografic	Suprafața* (mp)	Observații / Referințe
A1	28339	944	Sector cadastral:14 Teren imprejmuit;

Construcții

Crt	Nr cadastral Nr. topografic	Adresa	Observații / Referințe
A1.1	28339-C1	Loc. Câmpina, Al Luminii, Nr. 3A, Jud. Prahova	Nr. niveluri:2; S. construita la sol:118 mp; S. construita desfasurata:232 mp; P+E(s.c. parter = 118 mp; s.c. etaj = 114 mp)

B. Partea II. Proprietari și acte

Inscrieri privitoare la dreptul de proprietate și alte drepturi reale		Referințe
51684 / 14/11/2022		
Act Notarial nr. 3315, din 11/11/2022 emis de NP VASILE SAVULESCU;		
B12	Intabulare, drept de PROPRIETATEpartaj, dobandit prin Conventie, cota actuala 1/1, cota initiala 1/1 1) FILIPAS MARIA	A1, A1.1

C. Partea III. SARCINI .

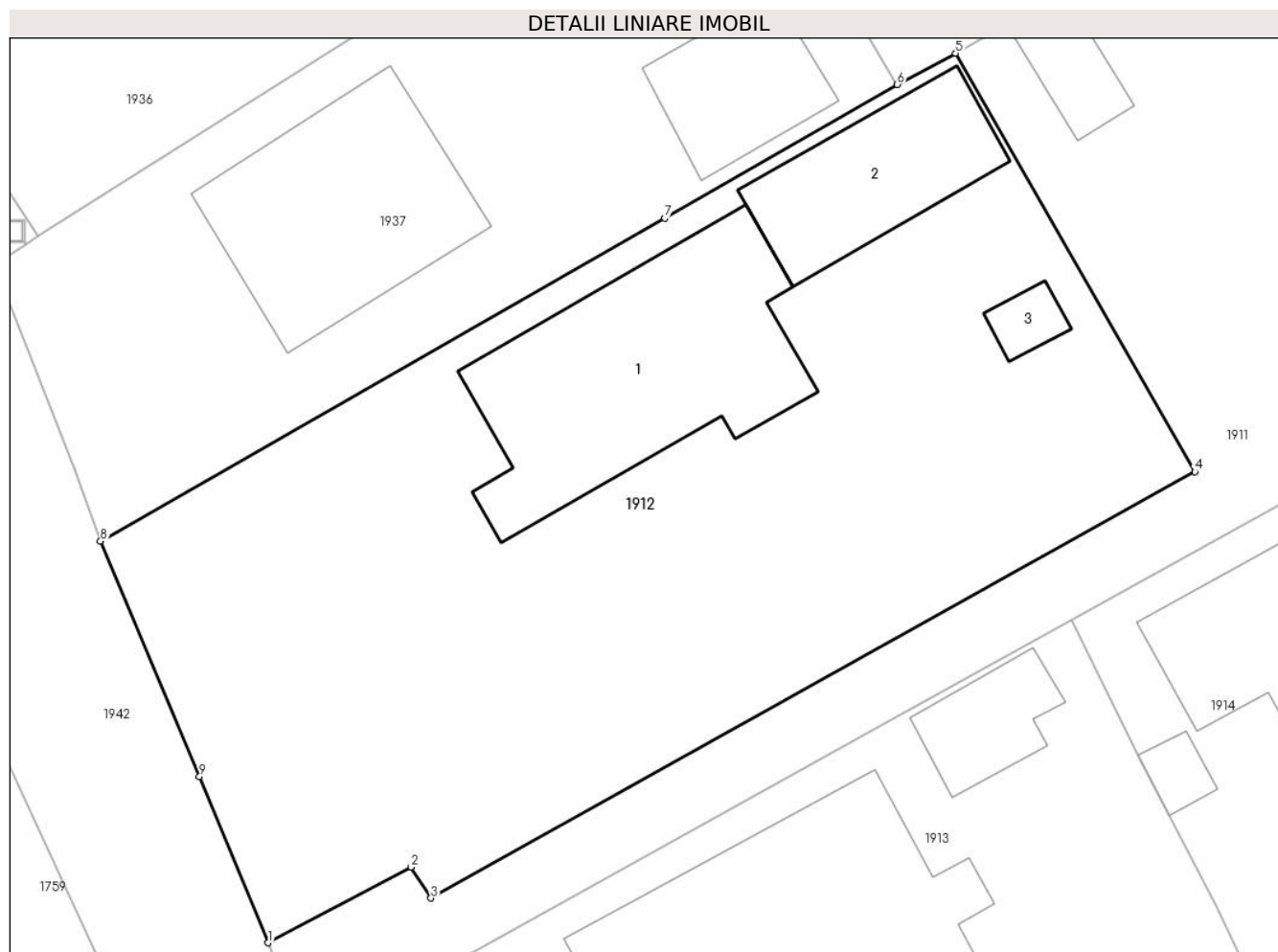
Inscrieri privind dezmembramintele dreptului de proprietate, drepturi reale de garanție și sarcini	Referințe
NU SUNT	

Anexa Nr. 1 La Partea I

Teren

Nr cadastral	Suprafața (mp)*	Observații / Referințe
28339	944	

* Suprafața este determinată în planul de proiecție Stereo 70.



Date referitoare la teren

Crt	Categorie folosință	Intravilan	Suprafața (mp)	Tarla	Parcelă	Nr. topo	Observații / Referințe
1	curți constructii	DA	944	71	3832	-	

Date referitoare la construcții

Crt	Număr	Destinație construcție	Supraf. (mp)	Situație juridică	Observații / Referințe
A1.1	28339-C1	construcții de locuințe	Din acte: 0 Masurata: 118	Cu acte	Nr. niveluri:2; S. construita la sol:118 mp; S. construita desfasurata:232 mp; P+E(s.c. parter = 118 mp; s.c. etaj = 114 mp)
A1.2	28339-C2	construcții anexa	Din acte: 0 Masurata: 55	Fara acte	Nr. niveluri:1; S. construita la sol:55 mp;
A1.3	28339-C3	construcții anexa	Din acte: 0 Masurata: 8	Fara acte	Nr. niveluri:1; S. construita la sol:8 mp;

Lungime Segmente

1) Valorile lungimilor segmentelor sunt obținute din proiecție în plan.

Punct început	X / Y	Punct sfârșit	X / Y	Lungime segment (** (m))
1	557.352,661 404.652,504	2	557.359,018 404.655,867	7.192

Punct început	X / Y	Punct sfârșit	X / Y	Lungime segment (** (m)
2	557.359,018 404.655,867	3	557.359,894 404.654,488	1.634
3	557.359,894 404.654,488	4	557.393,859 404.673,438	38.894
4	557.393,859 404.673,438	5	557.383,217 404.692,029	21.421
5	557.383,217 404.692,029	6	557.380,629 404.690,641	2.937
6	557.380,629 404.690,641	7	557.370,287 404.684,699	11.927
7	557.370,287 404.684,699	8	557.345,202 404.670,347	28.9
8	557.345,202 404.670,347	9	557.349,6 404.659,884	11.35
9	557.349,6 404.659,884	1	557.352,661 404.652,504	7.99

** Lungimile segmentelor sunt determinate în planul de proiecție Stereo 70 și sunt rotunjite la 1 milimetru.

*** Distanța dintre puncte este formată din segmente cumulate ce sunt mai mici decât valoarea 1 milimetru.

**DATE DESPRE IMOBILUL NR. 1913**

Oficiul de Cadastru și Publicitate Imobiliară PRAHOVA
Biroul de Cadastru și Publicitate Imobiliară Câmpina

A. Partea I. Descrierea imobilului

TEREN Intravilan

Nr. CF vechi:7644

Nr. cadastral vechi:10548

Adresa: Loc. Câmpina, Al Luminii, Nr. 3B, Jud. Prahova

Nr. Crt	Nr cadastral Nr. topografic	Suprafața* (mp)	Observații / Referințe
A1	21548	Din acte: 1.078 Masurata: 1.092	Sector cadastral:14 Teren imprejmuit;

Construcții

Crt	Nr cadastral Nr. topografic	Adresa	Observații / Referințe
A1.1	21548-C1	Loc. Câmpina, Al Luminii, Nr. 3B, Jud. Prahova	Nr. niveluri:1; S. construita la sol:204 mp;

B. Partea II. Proprietari și acte

Inscrieri privitoare la dreptul de proprietate și alte drepturi reale		Referințe
18956 / 15/10/2007		
Registrul Cadastral al Imobilelor Primaria Campina;		
B2	Intabulare, drept de PROPRIETATE, dobandit prin Construire, cota actuala 1/1, cota initiala 1/1 1) SCREM INSTALSRL, CIF:999999999999	A1.1
1664 / 05/02/2013		
Act Administrativ nr. 179, din 05/02/2013 emis de OCPI PH;		
B3	se noteaza din oficiu repositionarea imobilului	A1, A1.1
11372 / 07/05/2019		
Act Administrativ nr. 8071, din 26/03/2019 emis de BCPI CAMPINA;		
B4	se repositioneaza imobilul, conform documentatiei tehnice avizate	A1, A1.1
23754 / 18/08/2020		
Act Administrativ nr. 274, din 23/07/2013 emis de NP IVAN MIHAELA (; act administrativ nr 152 din 12.10.2014, emis de NP TONEATA MARIA;act administrativ nr 18129/112 din 17.08.2020, emis de PRIMARIA MUNICIPIULUI CAMPINA);		
B5	se actualizeaza informatiile cadastrale in sensul ca actuala adresa a imobilului este urmatoarea: Campina, Aleea Luminii, nr. 7	A1, A1.1
B8	Intabulare, drept de PROPRIETATE, dobandit prin Succesiune, cota actuala 3/16, cota initiala 3/16 1) CIOROBA ELENA	A1
Act Notarial nr. 194/2014, din 31/12/2014 emis de NP Toneata Maria;		
B9	Intabulare, drept de PROPRIETATE, dobandit prin Succesiune, cota actuala 3/32, cota initiala 3/32 1) CIOROBA TEODORA-FLORINA	A1
B10	Intabulare, drept de PROPRIETATE, dobandit prin Succesiune, cota actuala 3/32, cota initiala 3/32 1) CIOROBA LEONARD CONSTANTIN	A1
28790 / 25/09/2020		
Act Administrativ nr. 21138/145, din 25/09/2020 emis de PRIMARIA MUNICIPIULUI CAMPINA;		
B11	se actualizeaza informatiile cadastrale in sensul ca adresa actuala a imobilului este Mun.Campina, Aleea Luminii, nr.3B, jud. Prahova	A1, A1.1
38083 / 11/11/2020		
Act Notarial nr. 3262, din 09/11/2020 emis de NP Ivan Mihaela;		
B12	Intabulare, drept de PROPRIETATEcumparare ca bun propriu, dobandit prin Conventie, cota actuala 10/16, cota initiala 10/16 1) CIOROBA LEONARD CONSTANTIN	A1

Inscrieri privind dezmembramintele dreptului de proprietate, drepturi reale de garanție și sarcini	Referințe
--	-----------

C. Partea III. SARCINI

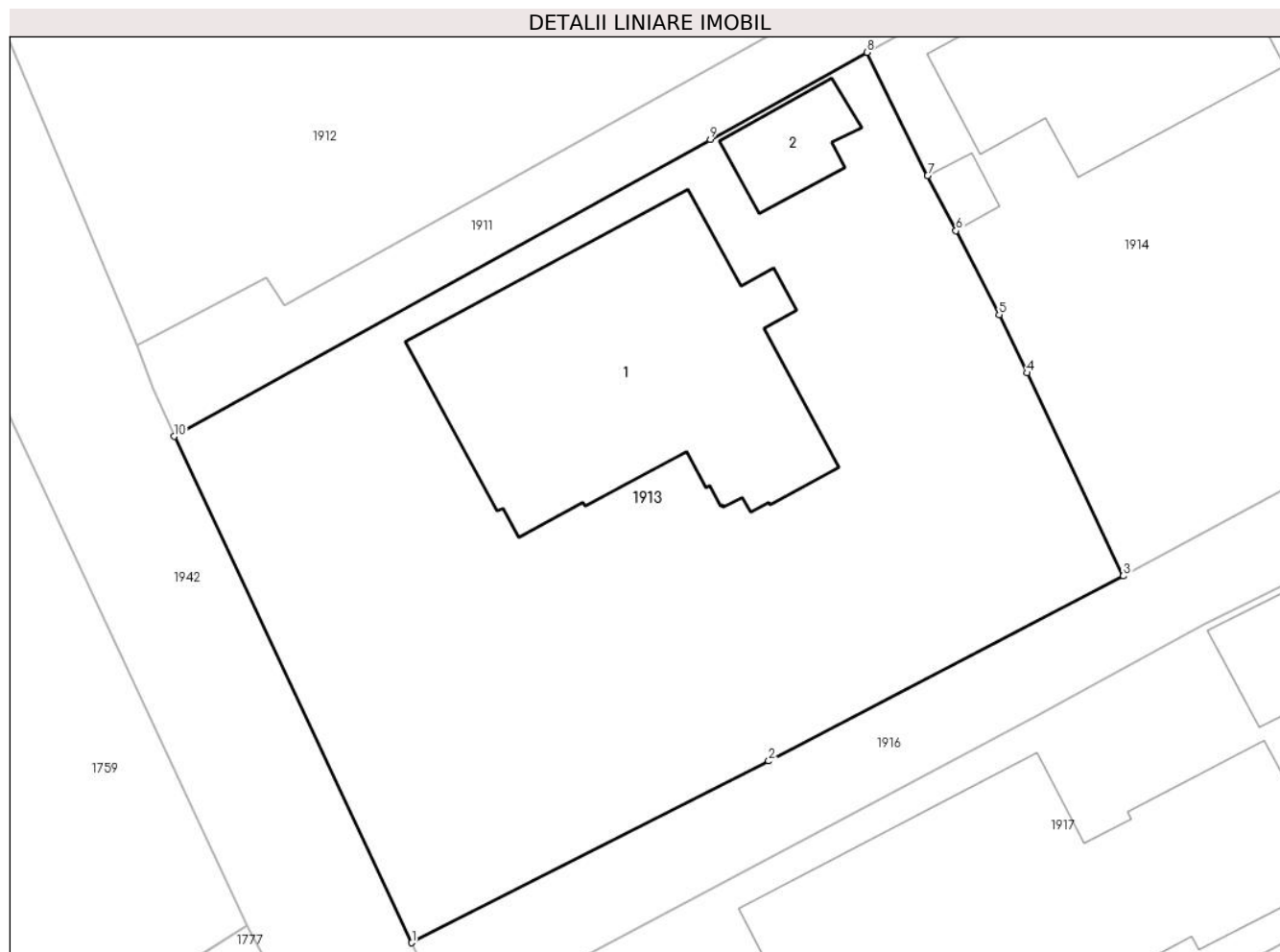
Inscrieri privind dezmembramintele dreptului de proprietate, drepturi reale de garanție și sarcini	Referințe
18956 / 15/10/2007	
Alte Acte nr. 1614, din 14/05/2007 emis de NP Doina Elena Dobra;	
C1	Intabulare, drept de FOLOSINTA
	1) SCREM INSTALSRL, CIF:9999999999999
38083 / 11/11/2020	
Act Notarial nr. 3262, din 09/11/2020 emis de NP Ivan Mihaela;	
C2	Intabulare, drept de IPOTECA LEGALA, Valoare:0 reprezentand contraprestatia obligatiei de intretinere si ingrijire, ptr cota din imobil proprietatea lui CIOROBA LEONARD CONSTANTIN,, cota actuala 10/16, cota initiala 10/16
	1) CIOROBA FLOAREA

Anexa Nr. 1 La Partea I

Teren

Nr cadastral	Suprafața (mp)*	Observații / Referințe
21548	Din acte: 1.078 Masurata: 1.092	

* Suprafața este determinată în planul de proiecție Stereo 70.



Date referitoare la teren

Crt	Categorie folosință	Intra vilan	Suprafața (mp)	Tarla	Parcelă	Nr. topo	Observații / Referințe
1	curți constructii	DA	647	71	3831	-	
2	livada	DA	445	71	3831	-	

Date referitoare la construcții

Crt	Număr	Destinație construcție	Supraf. (mp)	Situație juridică	Observații / Referințe
A1.1	21548-C1	construcții de locuințe	Din acte: 0 Masurata: 204	Cu acte	Nr. niveluri:1; S. construita la sol:204 mp;
A1.2	21548-C2	construcții anexa	Din acte: 0 Masurata: 24	Fara acte	Nr. niveluri:1; S. construita la sol:24 mp;

Lungime Segmente

1) Valorile lungimilor segmentelor sunt obținute din proiecție în plan.

Punct început	X / Y	Punct sfârșit	X / Y	Lungime segment (** (m)
1	557.366,112 404.623,299	2	557.383,574 404.632,192	19.596

Punct început	X / Y	Punct sfârșit	X / Y	Lungime segment (** (m)
2	557.383,574 404.632,192	3	557.400,934 404.641,245	19.579
3	557.400,934 404.641,245	4	557.396,213 404.651,18	11.0
4	557.396,213 404.651,18	5	557.394,858 404.654,03	3.156
5	557.394,858 404.654,03	6	557.392,741 404.658,137	4.621
6	557.392,741 404.658,137	7	557.391,354 404.660,829	3.028
7	557.391,354 404.660,829	8	557.388,378 404.666,864	6.729
8	557.388,378 404.666,864	9	557.380,719 404.662,602	8.765
9	557.380,719 404.662,602	10	557.354,47 404.648,077	30.0
10	557.354,47 404.648,077	1	557.366,112 404.623,299	27.377

** Lungimile segmentelor sunt determinate în planul de proiecție Stereo 70 și sunt rotunjite la 1 milimetru.

*** Distanța dintre puncte este formată din segmente cumulate ce sunt mai mici decât valoarea 1 milimetru.

**DATE DESPRE IMOBILUL NR. 1914**

Oficiul de Cadastru și Publicitate Imobiliară PRAHOVA
Biroul de Cadastru și Publicitate Imobiliară Câmpina

A. Partea I. Descrierea imobilului

TEREN Intravilan

Adresa: Loc. Câmpina, Str Luminii, Nr. 9, Jud. Prahova

Nr. Crt	Nr cadastral Nr. topografic	Suprafața* (mp)	Observații / Referințe
A1		596	Sector cadastral:14 Teren imprejmuit;

B. Partea II. Proprietari și acte

Inscrieri privitoare la dreptul de proprietate și alte drepturi reale		Referințe
/		
Act Normativ nr. 7, din 13/03/1996 emis de PARLAMENTUL ROMANIEI (LEGE;);		
B1	Intabulare, drept de PROPRIETATE, dobandit prin Lege, cota actuala 1/1, cota initiala 1/1 1) NEIDENTIFICAT NEIDENTIFICAT	A1
B2	Se noteaza PROPRIETAR NEIDENTIFICAT - conform art.13, alin. 15 din Legea 7/1996	A1

C. Partea III. SARCINI .

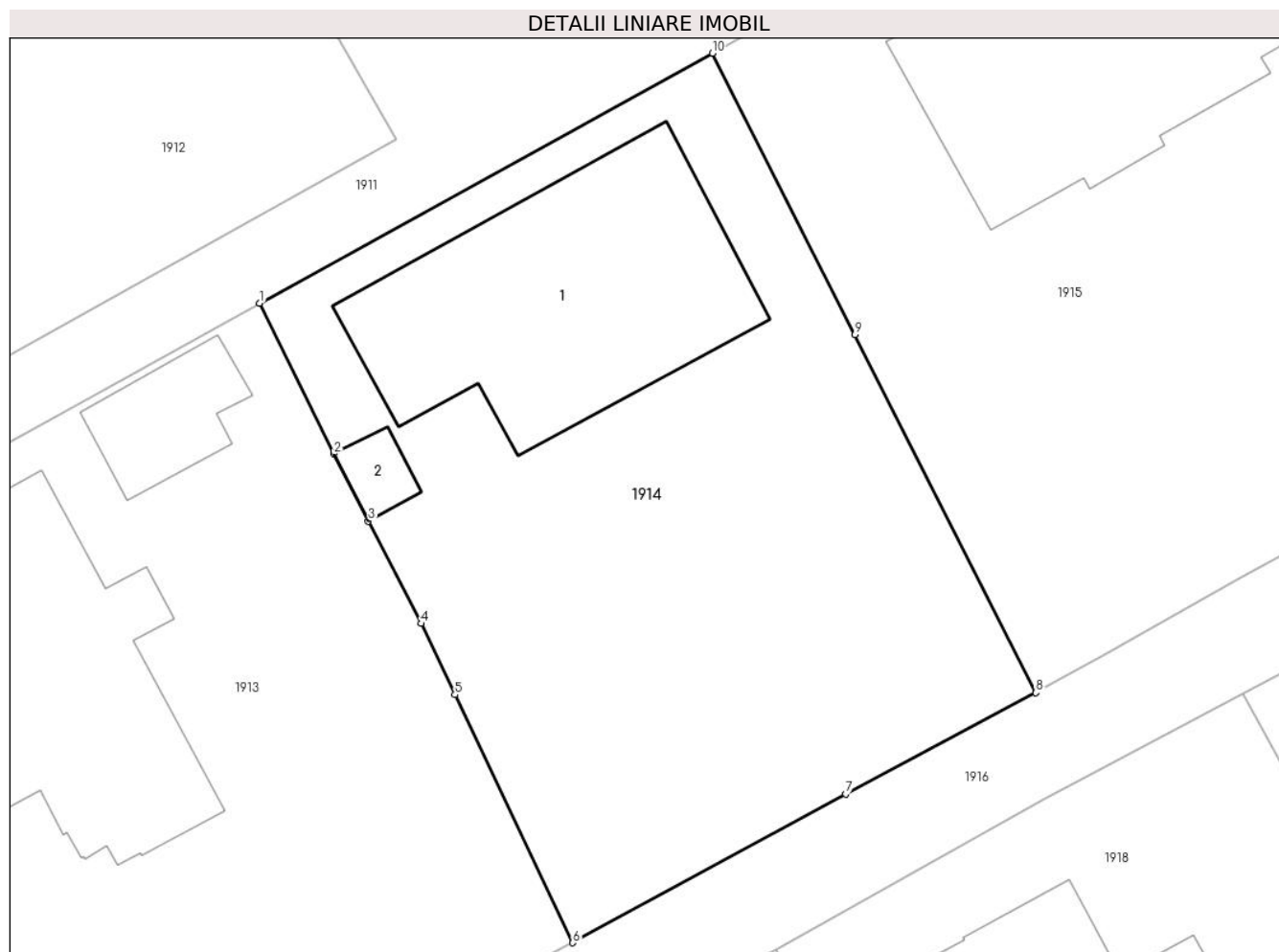
Inscrieri privind dezmembramintele dreptului de proprietate, drepturi reale de garanție și sarcini	Referințe
NU SUNT	

Anexa Nr. 1 La Partea I

Teren

Nr cadastral	Suprafața (mp)*	Observații / Referințe
	596	

* Suprafața este determinată în planul de proiecție Stereo 70.



Date referitoare la teren

Crt	Categorie folosință	Intra vilan	Suprafața (mp)	Tarla	Parcelă	Nr. topo	Observații / Referințe
1	curți constructii	DA	453	71	3831	-	
2	arabil	DA	143	71	3831	-	

Date referitoare la construcții

Crt	Număr	Destinație construcție	Supraf. (mp)	Situație juridică	Observații / Referințe
A1.1	-C1	construcții de locuințe	Din acte: 0 Masurata: 123	Fara acte	Nr. niveluri:1; S. construita la sol:123 mp;
A1.2	-C2	construcții anexa	Din acte: 0 Masurata: 7	Fara acte	Nr. niveluri:1; S. construita la sol:7 mp;

Lungime Segmente

1) Valorile lungimilor segmentelor sunt obținute din proiecție în plan.

Punct început	X / Y	Punct sfârșit	X / Y	Lungime segment (** (m)
1	557.388,378 404.666,864	2	557.391,354 404.660,829	6.729

Punct început	X / Y	Punct sfârșit	X / Y	Lungime segment (** (m)
2	557.391,354 404.660,829	3	557.392,741 404.658,137	3.028
3	557.392,741 404.658,137	4	557.394,858 404.654,03	4.621
4	557.394,858 404.654,03	5	557.396,213 404.651,18	3.156
5	557.396,213 404.651,18	6	557.400,934 404.641,245	11.0
6	557.400,934 404.641,245	7	557.411,875 404.647,194	12.454
7	557.411,875 404.647,194	8	557.419,487 404.651,256	8.628
8	557.419,487 404.651,256	9	557.412,24 404.665,6	16.071
9	557.412,24 404.665,6	10	557.406,52 404.676,87	12.638
10	557.406,52 404.676,87	1	557.388,378 404.666,864	20.718

** Lungimile segmentelor sunt determinate în planul de proiecție Stereo 70 și sunt rotunjite la 1 milimetru.

*** Distanța dintre puncte este formată din segmente cumulate ce sunt mai mici decât valoarea 1 milimetru.

**DATE DESPRE IMOBILUL NR. 1915**

Oficiul de Cadastru și Publicitate Imobiliară PRAHOVA
Biroul de Cadastru și Publicitate Imobiliară Câmpina

A. Partea I. Descrierea imobilului

TEREN Intravilan

Adresa: Loc. Câmpina, Str Luminii, Nr. 11, Jud. Prahova

Nr. Crt	Nr cadastral Nr. topografic	Suprafața* (mp)	Observații / Referințe
A1	24635	859	Sector cadastral:14 Teren imprejmuit;

Construcții

Crt	Nr cadastral Nr. topografic	Adresa	Observații / Referințe
A1.1	24635-C1	Loc. Câmpina, Str Luminii, Nr. 11, Jud. Prahova	Nr. niveluri:2; S. construita la sol:145 mp; S. construita desfasurata:301 mp;

B. Partea II. Proprietari și acte

Inscrieri privitoare la dreptul de proprietate și alte drepturi reale		Referințe
36097 / 25/07/2023		
Act Notarial nr. 1732, din 25/07/2023 emis de Musat Roxana Andreea;		
B8	Intabulare, drept de PROPRIETATEcumparare ca bun comun, dobandit prin Conventie, cota actuala 1/1, cota initiala 1/1 1) NEAGU IONUȚ-COSTIN 2) NEAGU MARIA	A1, A1.1
Act Notarial nr. 1733, din 25/07/2023 emis de Musat Roxana Andreea;		
B9	se noteaza interdictiile de instrainare, grevare,inchiriere, demolare, construire,dezmembrare, alipire, restructurare si amenajare 1) BRD GROUPE SOCIETE GENERALE SA, CIF:361579	A1, A1.1

C. Partea III. SARCINI

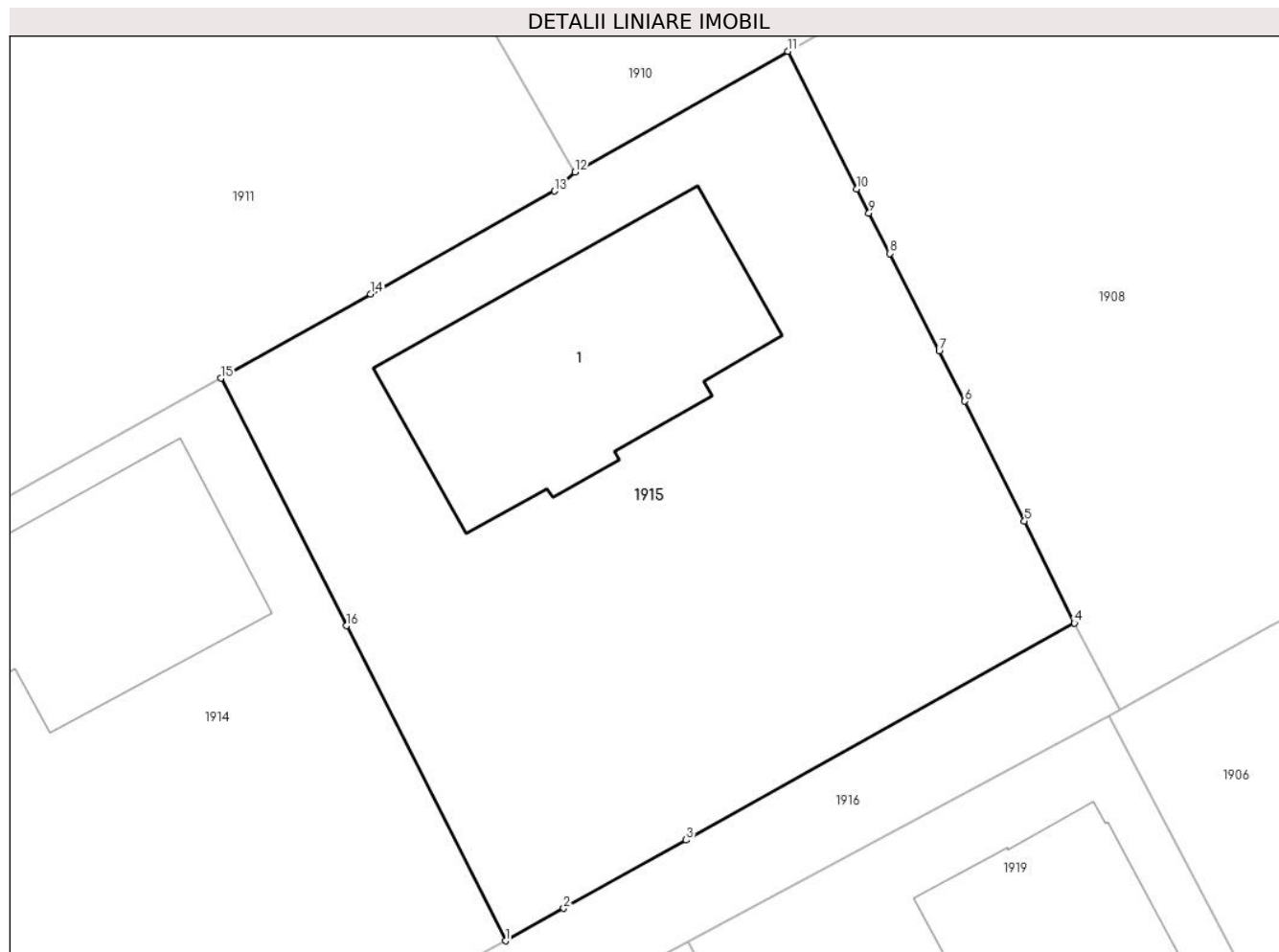
Inscrieri privind dezmembramintele dreptului de proprietate, drepturi reale de garanție și sarcini		Referințe
36097 / 25/07/2023		
Act Notarial nr. 1733, din 25/07/2023 emis de Musat Roxana Andreea;		
C1	Intabulare, drept de IPOTECA, Valoare:1565000 RON+celelalte obligatii de plata aferente creditului 1) BRD GROUPE SOCIETE GENERALE SA, CIF:361579	A1, A1.1

Anexa Nr. 1 La Partea I

Teren

Nr cadastral	Suprafața (mp)*	Observații / Referințe
24635	859	

* Suprafața este determinată în planul de proiecție Stereo 70.



Date referitoare la teren

Crt	Categorie folosință	Intra vilan	Suprafața (mp)	Tarla	Parcelă	Nr. topo	Observații / Referințe
1	curți constructii	DA	400	71	3831	-	
2	arabil	DA	459	71	3831	-	

Date referitoare la construcții

Crt	Număr	Destinație construcție	Supraf. (mp)	Situație juridică	Observații / Referințe
A1.1	24635-C1	construcții de locuințe	Din acte: 0 Masurata: 145	Cu acte	Nr. niveluri:2; S. construita la sol:145 mp; S. construita desfasurata:301 mp;

Lungime Segmente

1) Valorile lungimilor segmentelor sunt obținute din proiecție în plan.

Punct început	X / Y	Punct sfârșit	X / Y	Lungime segment (** (m)
1	557.419,487 404.651,256	2	557.422,144 404.652,738	3.042
2	557.422,144 404.652,738	3	557.427,714 404.655,846	6.378

Punct început	X / Y	Punct sfârşit	X / Y	Lungime segment (** (m)
3	557.427,714 404.655,846	4	557.445,414 404.665,721	20.268
4	557.445,414 404.665,721	5	557.443,14 404.670,37	5.175
5	557.443,14 404.670,37	6	557.440,416 404.675,827	6.099
6	557.440,416 404.675,827	7	557.439,25 404.678,115	2.568
7	557.439,25 404.678,115	8	557.436,99 404.682,554	4.981
8	557.436,99 404.682,554	9	557.436,05 404.684,39	2.063
9	557.436,05 404.684,39	10	557.435,499 404.685,489	1.229
10	557.435,499 404.685,489	11	557.432,357 404.691,759	7.013
11	557.432,357 404.691,759	12	557.422,65 404.686,26	11.156
12	557.422,65 404.686,26	13	557.421,72 404.685,39	1.273
13	557.421,72 404.685,39	14	557.413,35 404.680,71	9.59
14	557.413,35 404.680,71	15	557.406,52 404.676,87	7.835
15	557.406,52 404.676,87	16	557.412,24 404.665,6	12.638
16	557.412,24 404.665,6	1	557.419,487 404.651,256	16.071

** Lungimile segmentelor sunt determinate în planul de proiecție Stereo 70 și sunt rotunjite la 1 milimetru.

*** Distanța dintre puncte este formată din segmente cumulate ce sunt mai mici decât valoarea 1 milimetru.

**DATE DESPRE IMOBILUL NR. 1916**

Oficiul de Cadastru și Publicitate Imobiliară PRAHOVA
Biroul de Cadastru și Publicitate Imobiliară Câmpina

A. Partea I. Descrierea imobilului

TEREN Intravilan

Nr. CF vechi:6261

Nr. cadastral vechi:10129

Adresa: Loc. Câmpina, Str Luminii, Nr. 15, Jud. Prahova

Nr. Crt	Nr cadastral Nr. topografic	Suprafața* (mp)	Observații / Referințe
A1	20694	Din acte: 360 Masurata: 375	Sector cadastral:14 Teren neimprejmuit;

B. Partea II. Proprietari și acte

Inscrieri privitoare la dreptul de proprietate și alte drepturi reale	Referințe
2678 / 05/03/2007	
Sentinta Civila nr. 1480, din 26/04/2001 emis de JUDECATORIA CAMPINA;	
B1	Intabulare, drept de PROPRIETATEpartaj, dobandit prin Conventie, cota actuala 71/361, cota initiala 173/360 1) TAVOLONI ANDREESCU ANTOANETA, - pentru teren de 70,97 mp indiviz din 360 mp;
385 / 14/01/2013	
Act Administrativ nr. 89, din 12/01/2013 emis de OCPI PH;	
B4	se noteaza din oficiu repositionarea imobilului
17912 / 23/10/2013	
Act Notarial nr. 1251, din 19/03/1991 emis de NOTARIAT DE STAT PRAHOVA (; hotarare judecatoreasca nr. 1480/26-04-2001 emis de JUDECATORIA CAMPINA;);	
B6	Intabulare, drept de PROPRIETATEpartaj, dobandit prin Hotarare Judecatoreasca, cota actuala 57/361, cota initiala 71/361 1) APOSTOL GHEORGHE 2) APOSTOL STANA, sotii, ptr teren de 57,32 mp indiviz din 361 mp;
22854 / 09/07/2015	
Act Administrativ nr. 17943, din 23/10/2013 emis de BCPI Campina;	
B10	se respinge cererea privind repositionarea imobilului, pentru motivele aratate
33515 / 06/11/2015	
Act Administrativ nr. 22854, din 09/07/2015 emis de BCPI CAMPINA;	
B11	se respinge cererea cu privire la repositionarea imobilului, ptr motivele aratate
25141 / 25/09/2018	
Act Administrativ nr. 20388, din 25/07/2018 emis de BCPI Campina;	
B13	se repositioneaza imobilul conform documentatiei tehnice avizate
29003 / 20/11/2019	
Act Notarial nr. 3920, din 19/11/2019 emis de NP Ivan Mihaela;	
B14	Intabulare, drept de PROPRIETATEcumparare ca bun comun pentru cota de 1/2 din teren de 65,24 indiviz din intreg terenul de 368 mp, dobandit prin Conventie, cota actuala 33/361, cota initiala 33/361 1) NEAGU MIRELA VALI 2) Neagu Florian
31159 / 11/12/2019	
Act Notarial nr. 4191, din 11/12/2019 emis de NP Ivan Mihaela;	
B15	Intabulare, drept de PROPRIETATEcumparare ca bun comun, pentru cota de 1/2 din teren de 65,24 indiviz din intreg, dobandit prin Conventie, cota actuala 33/361, cota initiala 33/361 1) CRACIUN ION 2) CRACIUN FLORENTINA
B16	se noteaza interdictia de instrainare si grevare pentru cota de 1/2 din teren de 65,24 indiviz din intreg, proprietatea lui CRACIUN ION si CRACIUN FLORENTINA
9095 / 05/03/2021	
Act Notarial nr. 99, din 01/03/2021 emis de Ivan Mihaela;	

Inscrieri privitoare la dreptul de proprietate și alte drepturi reale		Referințe
B17	Intabulare, drept de PROPRIETATE, dobandit prin Succesiune, cota actuala 83/722, cota initiala 83/722 1) MIHAILESCU DRAGOS	A1
Act Notarial nr. 603, din 01/03/2021 emis de Ivan Mihaela;		
B18	Intabulare, drept de PROPRIETATE donatie, dobandit prin Conventie, cota actuala 83/722, cota initiala 83/722 1) MIHAILESCU DRAGOS	A1
36130 / 26/07/2023		
Act Notarial nr. 1732, din 25/07/2023 emis de Musat Roxana Andreea;		
B19	Intabulare, drept de PROPRIETATE cumparare ca bun comun pentru teren de 101,18 mp indiviz din suprafata totala de 361 mp, dobandit prin Conventie, cota actuala 101/361, cota initiala 101/361 1) NEAGU IONUȚ-COSTIN 2) NEAGU MARIA	A1
Act Notarial nr. 1733, din 25/07/2023 emis de Musat Roxana Andreea;		
B20	se noteaza interdictiile de instrainare, grevare, inchiriere, dezmembrare, alipire, construire, demolare, restructurare si amenajare ptr cota din imobil proprietatea lui Neagu Ionut Costin si Neagu Maria 1) BRD GROUPE SOCIETE GENERALE SA, CIF:361579	A1

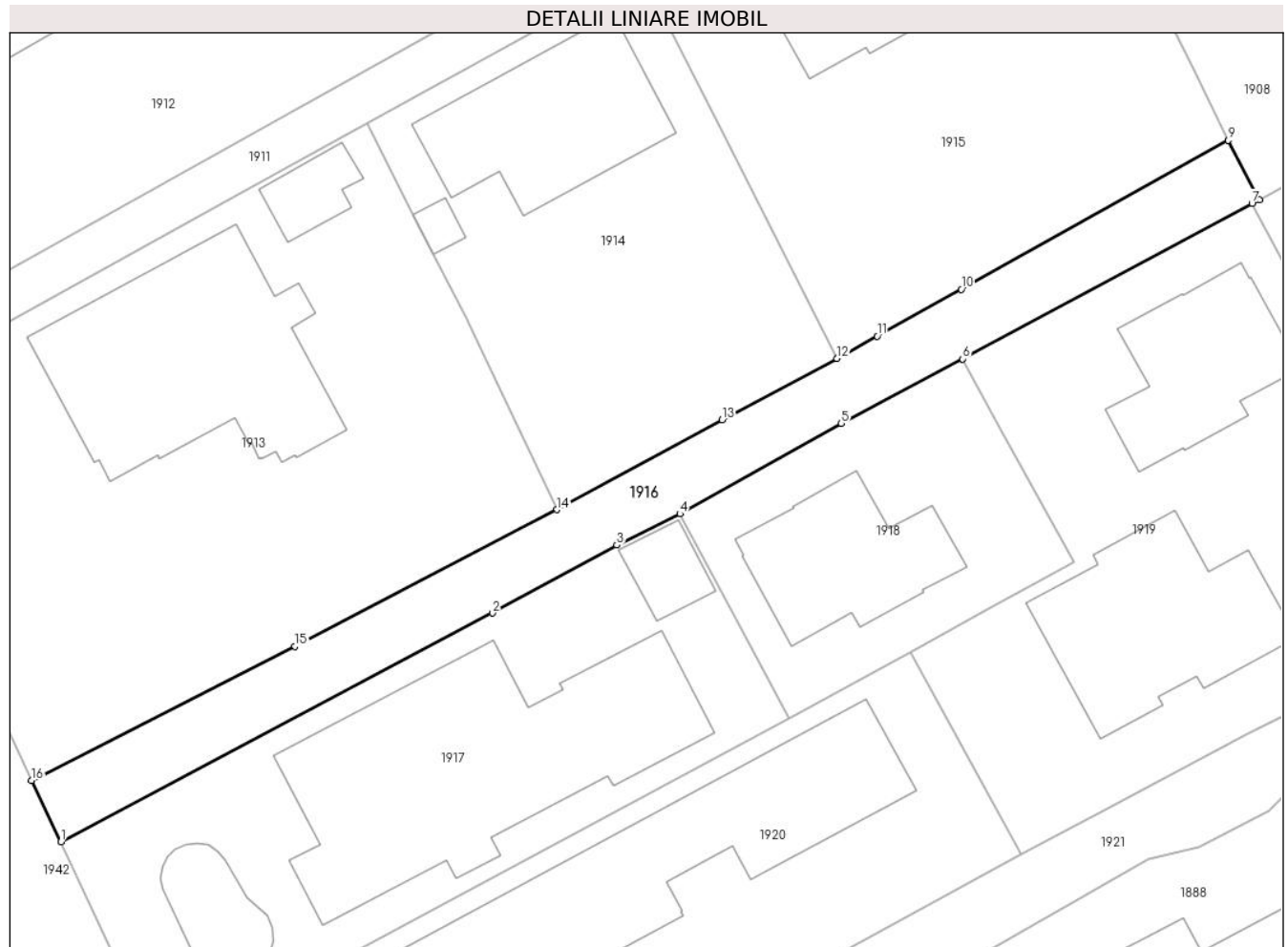
C. Partea III. SARCINI

Inscrieri privind dezmembramintele dreptului de proprietate, drepturi reale de garanție și sarcini		Referințe
31159 / 11/12/2019		
Act Notarial nr. 4191, din 11/12/2019 emis de NP Ivan Mihaela;		
C2	Intabulare, drept de IPOTECA, Valoare:538560 LEI+celelalte obligatii de plata aferente creditului, ptr cota din imobil proprietatea lui CRACIUN ION si CRACIUN FLORENTINA 1) Unicredit Bank SA, CIF:361536	A1
1933 / 27/01/2020		
Act Notarial nr. 238, din 23/01/2020 emis de NOTAR PUBLIC VASILE SAVULESCU;		
C3	se radiaza ipoteca legala inregistrata prin incheierea nr 29003/2019 sub C1 in baza declaratiei aut nr nr 238 din 23.01.2020 emisa de NOTAR PUBLIC VASILE SAVULESCU	A1
36130 / 26/07/2023		
Act Notarial nr. 1733, din 25/07/2023 emis de Musat Roxana Andreea;		
C4	Intabulare, drept de IPOTECA, Valoare:1565000 LEI+celelalte obligatii de plata aferente creditului, ptr cota din imobil proprietatea lui Neagu Ionut Costin si Neagu Maria 1) BRD GROUPE SOCIETE GENERALE SA, CIF:361579	A1

Teren

Nr cadastral	Suprafața (mp)*	Observații / Referințe
20694	Din acte: 360 Masurata: 375	

* Suprafața este determinată în planul de proiecție Stereo 70.



Date referitoare la teren

Crt	Categorie folosință	Intra vilan	Suprafața (mp)	Tarla	Parcelă	Nr. topo	Observații / Referințe
1	drum	DA	375	71	-	-	

Lungime Segmente

1) Valorile lungimilor segmentelor sunt obținute din proiecție în plan.

Punct început	X / Y	Punct sfârșit	X / Y	Lungime segment (** (m)
1	557.368,057 404.619,224	2	557.396,659 404.634,394	32.376
2	557.396,659 404.634,394	3	557.404,892 404.638,895	9.383
3	557.404,892 404.638,895	4	557.409,07 404.640,966	4.663
4	557.409,07 404.640,966	5	557.419,765 404.646,957	12.259
5	557.419,765 404.646,957	6	557.427,807 404.651,233	9.108

Punct început	X / Y	Punct sfârșit	X / Y	Lungime segment (** (m)
6	557.427,807 404.651,233	7	557.446,98 404.661,518	21.757
7	557.446,98 404.661,518	8	557.447,473 404.661,775	0.556
8	557.447,473 404.661,775	9	557.445,414 404.665,721	4.451
9	557.445,414 404.665,721	10	557.427,714 404.655,846	20.268
10	557.427,714 404.655,846	11	557.422,144 404.652,738	6.378
11	557.422,144 404.652,738	12	557.419,487 404.651,256	3.042
12	557.419,487 404.651,256	13	557.411,875 404.647,194	8.628
13	557.411,875 404.647,194	14	557.400,934 404.641,245	12.454
14	557.400,934 404.641,245	15	557.383,574 404.632,192	19.579
15	557.383,574 404.632,192	16	557.366,112 404.623,299	19.596
16	557.366,112 404.623,299	1	557.368,057 404.619,224	4.515

** Lungimile segmentelor sunt determinate în planul de proiecție Stereo 70 și sunt rotunjite la 1 milimetru.

*** Distanța dintre puncte este formată din segmente cumulate ce sunt mai mici decât valoarea 1 milimetru.

**DATE DESPRE IMOBILUL NR. 1917**

Oficiul de Cadastru și Publicitate Imobiliară PRAHOVA
Biroul de Cadastru și Publicitate Imobiliară Câmpina

A. Partea I. Descrierea imobilului

TEREN Intravilan

Nr. CF vechi:6219

Nr. cadastral vechi:10098

Adresa: Loc. Câmpina, Al Luminii, Nr. 15, Jud. Prahova

Nr. Crt	Nr cadastral Nr. topografic	Suprafața* (mp)	Observații / Referințe
A1	20619	727	Sector cadastral:14 Teren imprejmuit;

Construcții

Crt	Nr cadastral Nr. topografic	Adresa	Observații / Referințe
A1.1	20619-C1	Loc. Câmpina, Al Luminii, Nr. 15, Jud. Prahova	Nr. niveluri:1; S. construita la sol:279 mp;
A1.2	20619-C2	Loc. Câmpina, Al Luminii, Nr. 15, Jud. Prahova	Nr. niveluri:1; S. construita la sol:42 mp; PISCINA

B. Partea II. Proprietari și acte

Inscrieri privitoare la dreptul de proprietate și alte drepturi reale	Referințe
2679 / 05/03/2007	
Sentinta Civila nr. 253, din 06/02/2004 emis de JUDECATORIA CAMPINA (; c.v.c. 4417/23.12.1997 NP Pop Mihai ; incheiere de rectificare din 05.10.2000 NP Pop Mihai ;autorizatie de construire 273/29.09.1999 Primaria Campina);	
B1	Intabulare, drept de PROPRIETATEpartaj, dobandit prin Hotarare Judecatoreasca, cota actuala 1/1, cota initiala 1/1 1) TAVOLINI ANTOANETA
22853 / 09/07/2015	
Act Administrativ nr. 2679, din 05/03/2007 emis de BCPI Campina;	
B2	se respinge cererea cu privire la repositionarea imobilului, ptr motivele aratate
33516 / 06/11/2015	
Act Administrativ nr. 22853, din 09/07/2015 emis de BCPI Campina;	
B3	se respinge cererea cu privire la repositionarea imobilului, ptr motivele aratate
25138 / 25/09/2018	
Act Administrativ nr. 22178, din 11/09/2018 emis de OCPI Prahova;	
B4	se repositioneaza imobilul conform documentatiei tehnice avizate

C. Partea III. SARCINI .

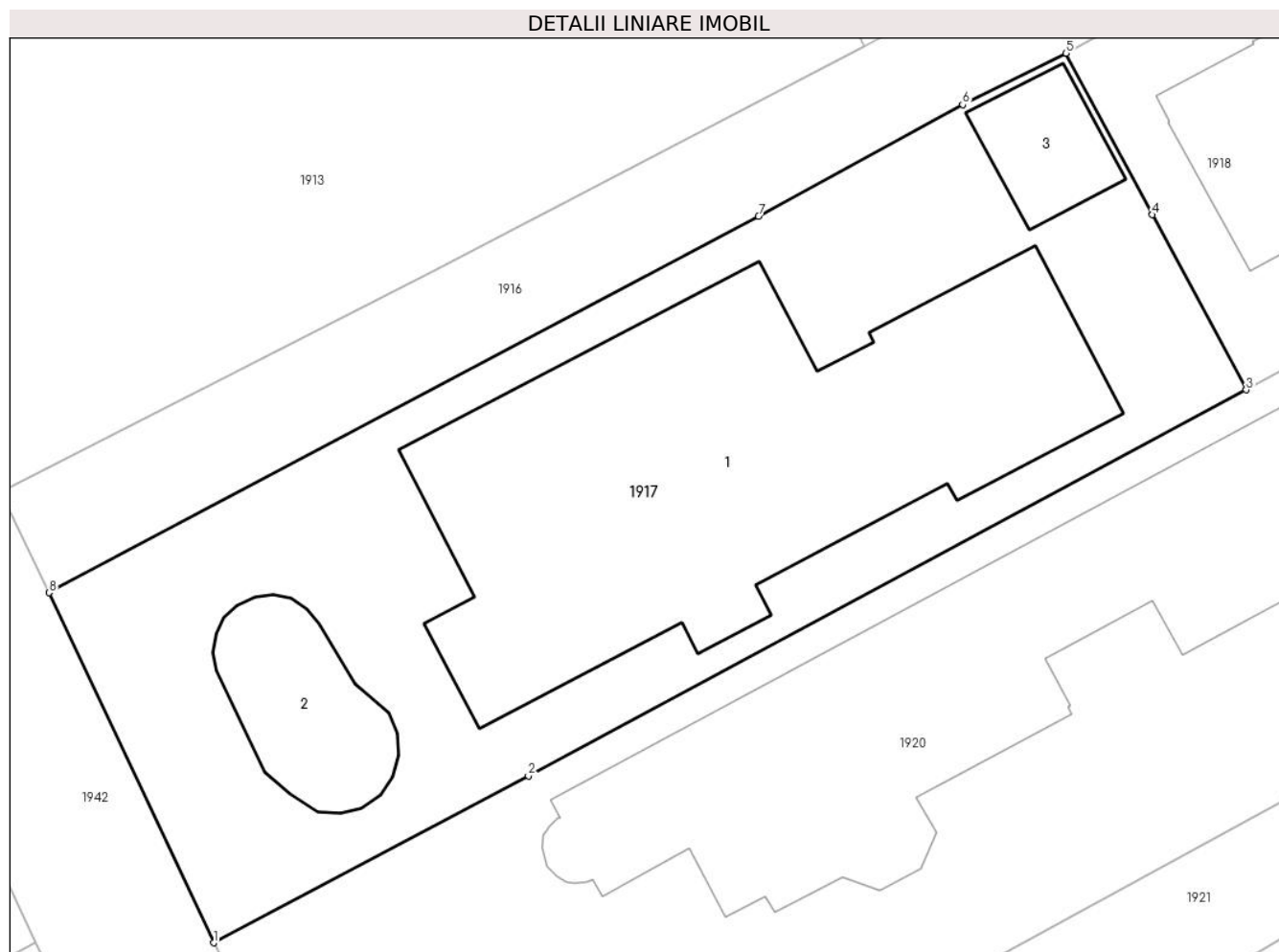
Inscrieri privind dezmembramintele dreptului de proprietate, drepturi reale de garanție și sarcini	Referințe
NU SUNT	

Anexa Nr. 1 La Partea I

Teren

Nr cadastral	Suprafața (mp)*	Observații / Referințe
20619	727	

* Suprafața este determinată în planul de proiecție Stereo 70.



Date referitoare la teren

Crt	Categorie folosință	Intra vilan	Suprafața (mp)	Tarla	Parcelă	Nr. topo	Observații / Referințe
1	curți constructii	DA	727	71	3830	-	

Date referitoare la construcții

Crt	Număr	Destinație construcție	Supraf. (mp)	Situație juridică	Observații / Referințe
A1.1	20619-C1	construcții de locuințe	279	Cu acte	Nr. niveluri:1; S. construita la sol:279 mp;
A1.2	20619-C2	construcții anexa	42	Cu acte	Nr. niveluri:1; S. construita la sol:42 mp; PISCINA
A1.3	20619-C3	construcții anexa	Din acte: 0 Masurata: 23	Fara acte	Nr. niveluri:1; S. construita la sol:23 mp;

Lungime Segmente

1) Valorile lungimilor segmentelor sunt obținute din proiecție în plan.

Punct început	X / Y	Punct sfârșit	X / Y	Lungime segment (** (m)
1	557.374,685 404.605,12	2	557.387,381 404.611,85	14.369
2	557.387,381 404.611,85	3	557.416,327 404.627,398	32.857

Punct început	X / Y	Punct sfârşit	X / Y	Lungime segment (** (m)
3	557.416,327 404.627,398	4	557.412,548 404.634,455	8.005
4	557.412,548 404.634,455	5	557.409,07 404.640,966	7.382
5	557.409,07 404.640,966	6	557.404,892 404.638,895	4.663
6	557.404,892 404.638,895	7	557.396,659 404.634,394	9.383
7	557.396,659 404.634,394	8	557.368,057 404.619,224	32.376
8	557.368,057 404.619,224	1	557.374,685 404.605,12	15.584

** Lungimile segmentelor sunt determinate în planul de proiecție Stereo 70 și sunt rotunjite la 1 milimetru.

*** Distanța dintre puncte este formată din segmente cumulate ce sunt mai mici decât valoarea 1 milimetru.



DATE DESPRE IMOBILUL NR. 1918

Oficiul de Cadastru și Publicitate Imobiliară PRAHOVA
Biroul de Cadastru și Publicitate Imobiliară Câmpina

A. Partea I. Descrierea imobilului

TEREN Intravilan

Adresa: Loc. Câmpina, Al Liliacului, Nr. 15B, Jud. Prahova

Nr. Crt	Nr cadastral Nr. topografic	Suprafața* (mp)	Observații / Referințe
A1	28433	330	Sector cadastral:14 Teren imprejmuit;

Construcții

Crt	Nr cadastral Nr. topografic	Adresa	Observații / Referințe
A1.1	28433-C1	Loc. Câmpina, Al Liliacului, Nr. 15B, Jud. Prahova	Nr. niveluri:2; S. construita la sol:96 mp; S. construita desfasurata:182 mp; SUPRAFATA CONSTRUITA ETAJ=86MP

B. Partea II. Proprietari și acte

Inscrieri privitoare la dreptul de proprietate și alte drepturi reale	Referințe	
31154 / 11/12/2019		
Act Notarial nr. 4191, din 11/12/2019 emis de NP Ivan Mihaela;		
B11	se radiaza antecontractul de vanzare cumparare aut nr 3558/18. 10.2019 NP Mihaela Ivan de sub B8 in baza c.v.c aut nr 4191 din 11.12.2019 emis de NP Ivan Mihaela	A1, A1.1
B12	Intabulare, drept de PROPRIETATEcumparare ca bun comun, dobandit prin Conventie, cota actuala 1/1, cota initiala 1/1 1) CRACIUN ION 2) CRACIUN FLORENTINA	A1, A1.1
B13	se noteaza interdictia de instrainare si grevare 1) Unicredit Bank SA, CIF:361536	A1, A1.1
31553 / 16/12/2019		
Act Notarial nr. 192/26699, din 28/11/2019 emis de PRIMARIA MUNICIPIULUI CAMPINA;		
B14	se actualizeaza informatiile cadastrale in sensul ca imobilul se afla in Mun.Campina, Al. Luminii, nr 15B, jud. Prahova	A1, A1.1

C. Partea III. SARCINI

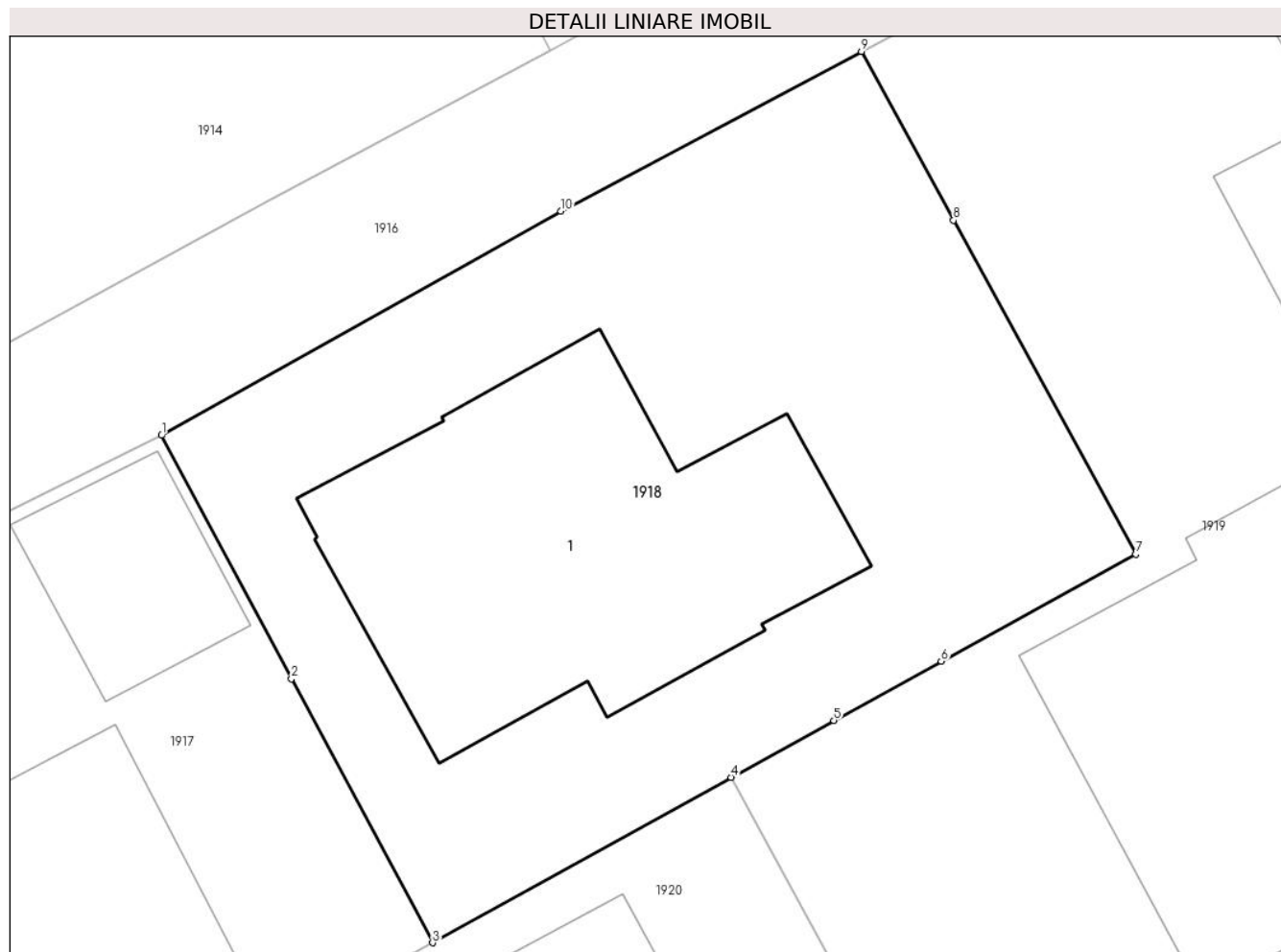
Inscrieri privind dezmembramintele dreptului de proprietate, drepturi reale de garanție și sarcini	Referințe	
28002 / 07/11/2019		
Act Notarial nr. 2002, din 20/06/2019 emis de Ivan Mihaela;		
C1	Intabulare, drept de SUPERFICIEasupra terenului in suprafata de 4 mp indiviz din intreg terenul in suprafata de 660 mp, pe toata durata existentei constructiei energetice, dar nu mai mult de 99 de ani 1) SDEE MUNTENIA NORD SA, CIF:14506181 <i>OBSERVATII: pozitie transcrisa din CF 25303/Câmpina, inscrisa prin incheierea nr. 15556 din 21/06/2019;</i>	A1
31154 / 11/12/2019		
Act Notarial nr. 4191, din 11/12/2019 emis de NP Ivan Mihaela;		
C2	Intabulare, drept de IPOTECA, Valoare:538560 LEI+celelalte obligatii de plata aferente creditului 1) Unicredit Bank SA, CIF:361536	A1, A1.1

Anexa Nr. 1 La Partea I

Teren

Nr cadastral	Suprafața (mp)*	Observații / Referințe
28433	330	

* Suprafața este determinată în planul de proiecție Stereo 70.



Date referitoare la teren

Crt	Categorie folosință	Intra vilan	Suprafața (mp)	Tarla	Parcelă	Nr. topo	Observații / Referințe
1	curți constructii	DA	330	71	3742	-	NUMAR TARLA IN ACT: 61

Date referitoare la construcții

Crt	Număr	Destinație construcție	Supraf. (mp)	Situație juridică	Observații / Referințe
A1.1	28433-C1	construcții de locuințe	96	Cu acte	Nr. niveluri:2; S. construita la sol:96 mp; S. construita desfasurata:182 mp; SUPRAFATA CONSTRUITA ETAJ=86MP

Lungime Segmente

1) Valorile lungimilor segmentelor sunt obținute din proiecție în plan.

Punct început	X / Y	Punct sfârșit	X / Y	Lungime segment (** (m)
1	557.409,07 404.640,966	2	557.412,548 404.634,455	7.382
2	557.412,548 404.634,455	3	557.416,327 404.627,398	8.005
3	557.416,327 404.627,398	4	557.424,317 404.631,821	9.133

Punct început	X / Y	Punct sfârșit	X / Y	Lungime segment (** (m)
4	557.424,317 404.631,821	5	557.427,069 404.633,345	3.146
5	557.427,069 404.633,345	6	557.429,946 404.634,927	3.283
6	557.429,946 404.634,927	7	557.435,156 404.637,791	5.945
7	557.435,156 404.637,791	8	557.430,275 404.646,719	10.175
8	557.430,275 404.646,719	9	557.427,807 404.651,233	5.145
9	557.427,807 404.651,233	10	557.419,765 404.646,957	9.108
10	557.419,765 404.646,957	1	557.409,07 404.640,966	12.259

** Lungimile segmentelor sunt determinate în planul de proiecție Stereo 70 și sunt rotunjite la 1 milimetru.

*** Distanța dintre puncte este formată din segmente cumulate ce sunt mai mici decât valoarea 1 milimetru.



DATE DESPRE IMOBILUL NR. 1919

Oficiul de Cadastru și Publicitate Imobiliară PRAHOVA
Biroul de Cadastru și Publicitate Imobiliară Câmpina

A. Partea I. Descrierea imobilului

TEREN Intravilan

Adresa: Loc. Câmpina, Al Liliacului, Nr. 15A, Jud. Prahova

Nr. Crt	Nr cadastral Nr. topografic	Suprafața* (mp)	Observații / Referințe
A1	29251	1.286	Sector cadastral:14 Teren imprejmuit;

Construcții

Crt	Nr cadastral Nr. topografic	Adresa	Observații / Referințe
A1.1	29251-C1	Loc. Câmpina, Al Liliacului, Nr. 15A, Jud. Prahova	Nr. niveluri:2; S. construita la sol:96 mp; S. construita desfasurata:182 mp; P+E; Sc parter = 96.00 mp; Sc etaj = 86.00 mp.
A1.2	29251-C2	Loc. Câmpina, Al Liliacului, Nr. 15A, Jud. Prahova	Nr. niveluri:4; S. construita la sol:143 mp; S. construita desfasurata:363 mp; Sp+P+E+Tp, cu Sc subsol = 54 mp, Sc parter = 143 mp, Sc etaj = 151 mp (+ Sc terasa = 6.6 mp), Sc terasa = 15 mp, Sc desfasurata C2 (Sp+P+E+Tp) = 363 mp. An construire: 2023.

B. Partea II. Proprietari și acte

Inscrieri privitoare la dreptul de proprietate și alte drepturi reale	Referințe
28664 / 19/07/2021	
Act Notarial nr. 1622, din 19/07/2021 emis de Musat Roxana Andreea;	
B1	Se infiinteaza cf. 29251 a imobilului cu nr. cad. 29251/Câmpina ca urmare a alipirii urmatoarelor 2 imobile: ~~ nr.cad.28542\cf.28542; ~~ nr.cad.29174\cf.29174;
Act Notarial nr. 2726, din 17/12/2019 emis de Musat Roxana Andreea;	
B3	Intabulare, drept de PROPRIETATEcumparare ca bun comun, dobandit prin Conventie, cota actuala 1/1, cota initiala 1/1 1) Neagu Florian 2) NEAGU MIRELA VALI <i>OBSERVATII: pozitie transcrisa din CF 28542/Câmpina, inscrisa prin incheierea nr. 9439 din 07/04/2020; pozitie transcrisa din CF 28475/Câmpina, inscrisa prin incheierea nr. 31750 din 18/12/2019; Act Notarial nr. 3920, din 19/11/2019 emis de NP Ivan Mihaela- pozitie transcrisa din CF 28434/Câmpina, inscrisa prin incheierea nr. 29001 din 20/11/2019;Act Notarial nr. 1151, din 17/05/2021 emis de NP Musat Roxana Andreea;</i>
Act Administrativ nr. 8167/51, din 01/04/2020 emis de Primaria Municipiului Campina;	
B4	se actualizeaza informatiile cadastrale in sensul ca adresa actuala a imobilului este Câmpina, Strada Al Luminii, Nr. 15A, Jud. Prahova <i>OBSERVATII: pozitie transcrisa din CF 28542/Câmpina, inscrisa prin incheierea nr. 10182 din 23/04/2020;</i>
Act Administrativ nr. Autorizatie desfiintare nr.6, din 02/06/2020 emis de Primaria Mun.Campina (; inscris sub semnatura privata nr OP din 11.06.2020, emis de Arhcad Geotop Srl pt Neagu Florian;inscris sub semnatura privata nr Cerere receptie din 11.06.2020, emis de Arhcad Geotop Srl pt Neagu Florian;inscris sub semnatura privata nr PAD din 11.06.2020, emis de Arhcad Geotop Srl;inscris sub semnatura privata nr Inventar de coordonate din 11.06.2020, emis de Arhcad Geotop Srl;act administrativ nr Proces Verbal nr.12649 din 10.06.2020, emis de Primaria Mun.Campina;act administrativ nr Extras nr.10182 din 23.04.2020, emis de BCPI Campina;act administrativ nr PAD nr.8637 din 26.03.2020, emis de OCPI PH;inscris sub semnatura privata nr Declaratie din 10.06.2020, emis de Arhcad Geotop Srl si Neagu Florian;act administrativ nr Nota inregistrare din 11.06.2020, emis de OCPI PH;act administrativ nr CI Neagu Florian din 11.06.2020, emis de SPCLEP Campina;act administrativ nr CI Neagu Mirela din 11.06.2020, emis de SPCLEP Campina;inscris sub semnatura privata nr Memoriu din 11.06.2020, emis de Arhcad Geotop Srl);	
B5	se radiaza constructia C2 in baza autorizatiei de desfiintare nr. 6/02.06.2020 si a procesului verbal de receptie la terminarea lucrarilor nr. 12649/10.06.2020 emise de catre Primaria municipiului Campina <i>OBSERVATII: pozitie transcrisa din CF 28542/Câmpina, inscrisa prin incheierea nr. 14189 din 11/06/2020;</i>
31593 / 28/06/2023	
Act Administrativ nr. 24482, din 20/06/2023 emis de Primaria Mun. Campina (; Certificat de atestare a	

Inscrieri privitoare la dreptul de proprietate și alte drepturi reale	Referințe
edificarii ; act administrativ nr 26972 din 20.06.2023, emis de Primaria Mun. Campina;inscris sub semnatura privata nr op din 28.06.2023, emis de SC Arhicad Geotop SRL);	
B9	Intabulare, drept de PROPRIETATE, dobandit prin Construire, cota actuala 1/1, cota initiala 1/1
	1) NEAGU MIRELA VALI 2) Neagu Florian

C. Partea III. SARCINI

Inscrieri privind dezmembramintele dreptului de proprietate, drepturi reale de garanție și sarcini	Referințe
28664 / 19/07/2021	
Act Notarial nr. 2002, din 20/06/2019 emis de Ivan Mihaela;	
C1	Intabulare, drept de SUPERFICIEasupra terenului in suprafata de 4 mp indiviz din intreg terenul in suprafata de 660 mp, pe toata durata existentei constructiei energetice, dar nu mai mult de 99 de ani
	1) SDEE MUNTENIA NORD SA , CIF:14506181
	<i>OBSERVATII: pozitie transcrisa din CF 28542/Câmpina, inscrisa prin incheierea nr. 9439 din 07/04/2020; pozitie transcrisa din CF 28434/Câmpina, inscrisa prin incheierea nr. 28002 din 07/11/2019; pozitie transcrisa din CF 25303/Câmpina, inscrisa prin incheierea nr. 15556 din 21/06/2019;</i>

Teren

Nr cadastral	Suprafața (mp)*	Observații / Referințe
29251	1.286	

* Suprafața este determinată în planul de proiecție Stereo 70.



Date referitoare la teren

Crt	Categorie folosință	Intra vilan	Suprafața (mp)	Tarla	Parcelă	Nr. topo	Observații / Referințe
1	curți constructii	DA	726	71	3829, 3830	-	
2	arabil	DA	560	71	3829	-	

Date referitoare la construcții

Crt	Număr	Destinație construcție	Supraf. (mp)	Situație juridică	Observații / Referințe
A1.1	29251-C1	construcții de locuințe	Din acte: 0 Masurata: 96	Cu acte	Nr. niveluri:2; S. construita la sol:96 mp; S. construita desfasurata:182 mp; P+E ; Sc parter = 96.00 mp ; Sc etaj = 86.00 mp .
A1.2	29251-C2	construcții de locuințe	Din acte: 0 Masurata: 143	Cu acte	Nr. niveluri:4; S. construita la sol:143 mp; S. construita desfasurata:363 mp; Sp+P+E+Tp, cu Sc subsol = 54 mp, Sc parter = 143 mp, Sc etaj = 151 mp (+ Sc terasa = 6.6 mp), Sc terasa = 15 mp, Sc desfasurata C2 (Sp+P+E+Tp) = 363 mp. An construire: 2023.

Lungime Segmente

1) Valorile lungimilor segmentelor sunt obținute din proiecție în plan.

Punct început	X / Y	Punct sfârșit	X / Y	Lungime segment (** (m)
---------------	-------	---------------	-------	-------------------------

Punct început	X / Y	Punct sfârșit	X / Y	Lungime segment (** (m)
1	557.431,681 404.618,4	2	557.437,291 404.621,387	6.356
2	557.437,291 404.621,387	3	557.446,638 404.626,364	10.589
3	557.446,638 404.626,364	4	557.454,21 404.630,226	8.5
4	557.454,21 404.630,226	5	557.454,942 404.630,6	0.822
5	557.454,942 404.630,6	6	557.484,57 404.645,33	33.088
6	557.484,57 404.645,33	7	557.476,89 404.660,52	17.021
7	557.476,89 404.660,52	8	557.469,345 404.656,563	8.52
8	557.469,345 404.656,563	9	557.459,692 404.651,232	11.027
9	557.459,692 404.651,232	10	557.454,057 404.648,092	6.451
10	557.454,057 404.648,092	11	557.446,98 404.661,518	15.177
11	557.446,98 404.661,518	12	557.427,807 404.651,233	21.757
12	557.427,807 404.651,233	13	557.430,275 404.646,719	5.145
13	557.430,275 404.646,719	14	557.435,156 404.637,791	10.175
14	557.435,156 404.637,791	15	557.429,946 404.634,927	5.945
15	557.429,946 404.634,927	16	557.427,069 404.633,345	3.283
16	557.427,069 404.633,345	17	557.424,317 404.631,821	3.146
17	557.424,317 404.631,821	1	557.431,681 404.618,4	15.309

** Lungimile segmentelor sunt determinate în planul de proiecție Stereo 70 și sunt rotunjite la 1 milimetru.

*** Distanța dintre puncte este formată din segmente cumulate ce sunt mai mici decât valoarea 1 milimetru.

**DATE DESPRE IMOBILUL NR. 1920**

Oficiul de Cadastru și Publicitate Imobiliară PRAHOVA
Biroul de Cadastru și Publicitate Imobiliară Câmpina

A. Partea I. Descrierea imobilului

TEREN Intravilan

Adresa: Loc. Câmpina, Al Luminii, Nr. 15, Jud. Prahova

Nr. Crt	Nr cadastral Nr. topografic	Suprafața* (mp)	Observații / Referințe
A1	29173	869	Sector cadastral:14 Teren imprejmuit;

Construcții

Crt	Nr cadastral Nr. topografic	Adresa	Observații / Referințe
A1.1	29173-C1	Loc. Câmpina, Al Luminii, Nr. 15, Jud. Prahova	Nr. niveluri:3; S. construita la sol:256 mp; (S+P+E cu Sc subsol = 104.00 mp, Sc parter = 256.00 mp, Sc etaj = 134.00 mp (din care Sc balcon interior = 8.97mp) + Sc balcoane exterioare = 10.98mp, Sc desf. - Locuinta (S+P+E) = 494.00 mp.

B. Partea II. Proprietari și acte

Inscrieri privitoare la dreptul de proprietate și alte drepturi reale		Referințe
20527 / 18/05/2021		
Act Notarial nr. 1150, din 17/05/2021 emis de Musat Roxana Andreea;		
B1	Se infiinteaza cartea funciara 29173 a imobilului cu numarul cadastral 29173 / UAT Câmpina, rezultat din dezmembrarea imobilului cu numarul cadastral 28474 inscris in cartea funciara 28474;	A1
Act Notarial nr. 917, din 16/03/2017 emis de N.P. VASILE SAVULESCU;		
B3	Intabulare, drept de PROPRIETATE donatie, dobandit prin Conventie, cota actuala 1/1, cota initiala 1/1 1) VASILIU DAN - MIHAI <i>OBSERVATII: pozitie transcrisa din CF 28474/Câmpina, inscrisa prin incheierea nr. 31749 din 18/12/2019; pozitie transcrisa din CF 20295/Câmpina, inscrisa prin incheierea nr. 4824 din 17/03/2017;</i>	A1, A1.1

C. Partea III. SARCINI .

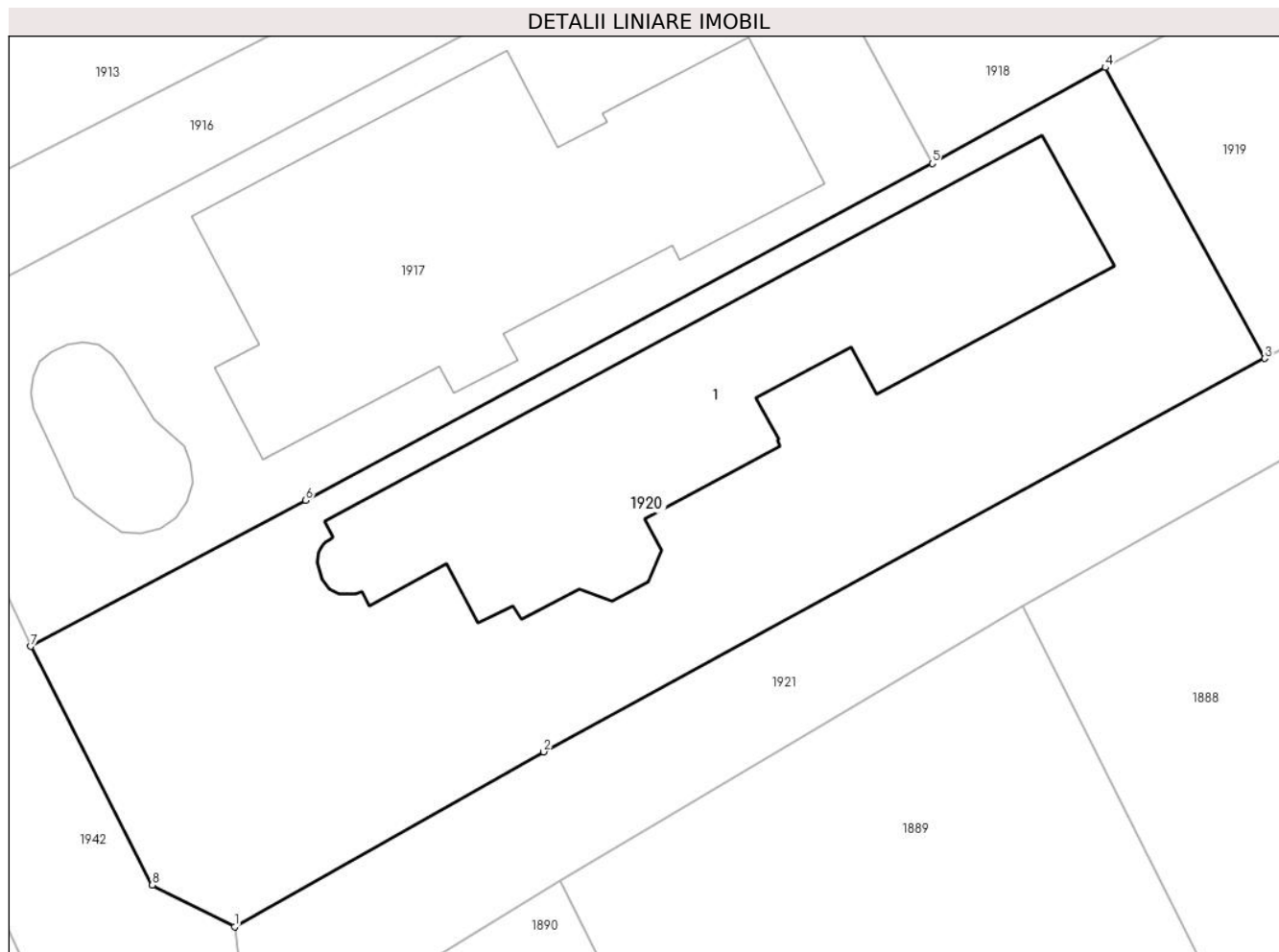
Inscrieri privind dezmembramintele dreptului de proprietate, drepturi reale de garanție și sarcini	Referințe
NU SUNT	

Anexa Nr. 1 La Partea I

Teren

Nr cadastral	Suprafața (mp)*	Observații / Referințe
29173	869	

* Suprafața este determinată în planul de proiecție Stereo 70.



Date referitoare la teren

Crt	Categorie folosință	Intra vilan	Suprafața (mp)	Tarla	Parcelă	Nr. topo	Observații / Referințe
1	curți constructii	DA	869	71	3829	-	

Date referitoare la construcții

Crt	Număr	Destinație construcție	Supraf. (mp)	Situație juridică	Observații / Referințe
A1.1	29173-C1	construcții de locuințe	Din acte: 0 Masurata: 256	Cu acte	Nr. niveluri:3; S. construita la sol:256 mp; (S+P+E cu Sc subsol = 104.00 mp, Sc parter = 256.00 mp, Sc etaj = 134.00 mp (din care Sc balcon interior = 8.97mp) + Sc balcoane exterioare = 10.98mp, Sc desf. - Locuinta (S+P+E) = 494.00 mp.

Lungime Segmente

1) Valorile lungimilor segmentelor sunt obținute din proiecție în plan.

Punct început	X / Y	Punct sfârșit	X / Y	Lungime segment (** (m)
1	557.384,111 404.592,19	2	557.398,377 404.600,253	16.387
2	557.398,377 404.600,253	3	557.431,681 404.618,4	37.927

Punct început	X / Y	Punct sfârșit	X / Y	Lungime segment (** (m)
3	557.431,681 404.618,4	4	557.424,317 404.631,821	15.309
4	557.424,317 404.631,821	5	557.416,327 404.627,398	9.133
5	557.416,327 404.627,398	6	557.387,381 404.611,85	32.857
6	557.387,381 404.611,85	7	557.374,685 404.605,12	14.369
7	557.374,685 404.605,12	8	557.380,304 404.594,103	12.367
8	557.380,304 404.594,103	1	557.384,111 404.592,19	4.261

** Lungimile segmentelor sunt determinate în planul de proiecție Stereo 70 și sunt rotunjite la 1 milimetru.

*** Distanța dintre puncte este formată din segmente cumulate ce sunt mai mici decât valoarea 1 milimetru.

**DATE DESPRE IMOBILUL NR. 1921**

Oficiul de Cadastru și Publicitate Imobiliară PRAHOVA
Biroul de Cadastru și Publicitate Imobiliară Câmpina

A. Partea I. Descrierea imobilului

TEREN Intravilan

Adresa: Loc. Câmpina, Jud. Prahova

Nr. Crt	Nr cadastral Nr. topografic	Suprafața* (mp)	Observații / Referințe
A1		637	Sector cadastral:14 Teren neimprejmut;

B. Partea II. Proprietari și acte

Inscrieri privitoare la dreptul de proprietate și alte drepturi reale	Referințe
/	
Act Normativ nr. 1604, din 16/12/2009 emis de GUVERNUL ROMANIEI (; MONITORUL OFICIAL AL ROMANIEI NR 17 DIN 11.01.2010, HOTARAREA NR. 1604 DIN 16.12.2009 PENTRU MODIFICAREA SI COMPLETAREA HG NR. 1359/2001 PRIVIND ATESTAREA DOMENIULUI PUBLIC AL JUDETULUI PRAHOVA PRECUM SI A MUNICIPIILOR, ORASELOR SI COMUNELOR DIN JUDETUL PRAHOVA, ANEXA NR 1, POZITIA NR 1.3.7.2, HOTARARE PENTRU MODIFICAREA SI COMPLETAREA ANEXEI LA H.C.L. NR 99/30.07.2009 PRIVIND INSUSIREA INVENTARULUI BUNURILOR CARE ALCATUIEST DOMENIUL PUBLIC AL MUNICIPIULUI CAMPINA, CAP. I, LIT. A, POZ. 2 SI POZ. 72 SI CAP. III, LIT. D, POZ 15 NR 86 DIN 25.06.2020 EMIS DE CONSILIUL LOCAL AL MUNICIPIULUI CAMPINA);	
B1	Intabulare, drept de PROPRIETATE, domeniul public, dobandit prin Lege, cota actuala 1/1, cota initiala 1/1 1) MUNICIPIUL CÂMPINA , CIF:2843272
	A1

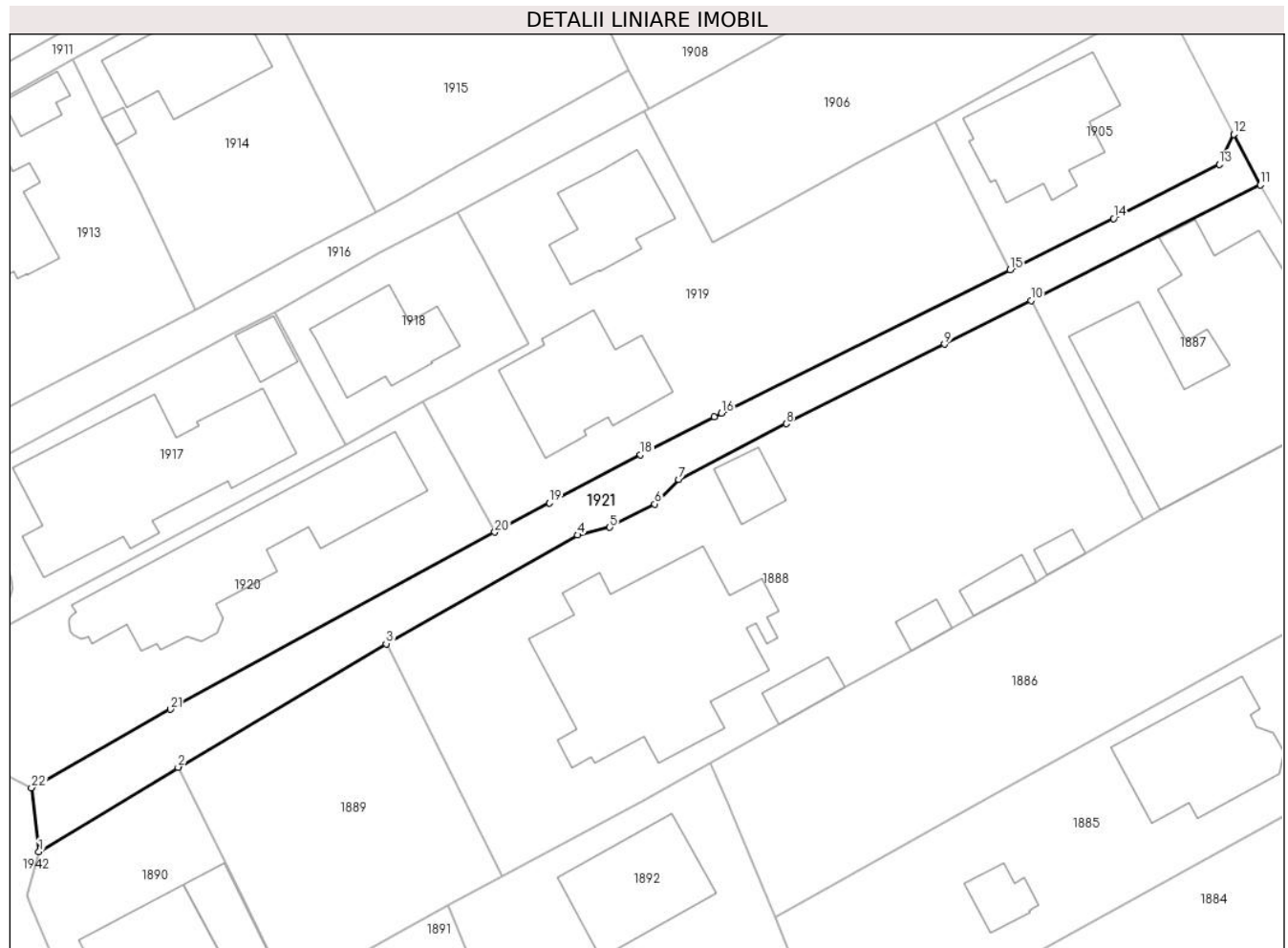
C. Partea III. SARCINI .

Inscrieri privind dezmembramintele dreptului de proprietate, drepturi reale de garanție și sarcini	Referințe
NU SUNT	

Teren

Nr cadastral	Suprafața (mp)*	Observații / Referințe
	637	

* Suprafața este determinată în planul de proiecție Stereo 70.



Date referitoare la teren

Crt	Categorie folosință	Intravilan	Suprafața (mp)	Tarla	Parcelă	Nr. topo	Observații / Referințe
1	drum	DA	637	68	3828/1	-	

Lungime Segmente

1) Valorile lungimilor segmentelor sunt obținute din proiecție în plan.

Punct început	X / Y	Punct sfârșit	X / Y	Lungime segment (** (m)
1	557.384,864 404.585,624	2	557.399,15 404.594,298	16.713
3	557.420,523 404.606,959	4	557.440,164 404.618,111	22.586
5	557.443,471 404.618,903	6	557.448,103 404.621,297	5.214
7	557.450,567 404.623,799	8	557.461,596 404.629,516	12.423
9	557.477,848 404.637,687	10	557.486,719 404.642,163	9.936

Punct început	X / Y	Punct sfârșit	X / Y	Lungime segment (** (m)
2	557.399,15 404.594,298	3	557.420,523 404.606,959	24.842
4	557.440,164 404.618,111	5	557.443,471 404.618,903	3.401
6	557.448,103 404.621,297	7	557.450,567 404.623,799	3.512
8	557.461,596 404.629,516	9	557.477,848 404.637,687	18.19
10	557.486,719 404.642,163	11	557.510,277 404.654,004	26.366

Punct început	X / Y	Punct sfârșit	X / Y	Lungime segment (** (m)
11	557.510,277 404.654,004	12	557.507,534 404.659,199	5.875
13	557.506,049 404.656,14	14	557.495,2 404.650,565	12.198
15	557.484,57 404.645,33	16	557.454,942 404.630,6	33.088
17	557.454,21 404.630,226	18	557.446,638 404.626,364	8.5
19	557.437,291 404.621,387	20	557.431,681 404.618,4	6.356
21	557.398,377 404.600,253	22	557.384,111 404.592,19	16.387

Punct început	X / Y	Punct sfârșit	X / Y	Lungime segment (** (m)
12	557.507,534 404.659,199	13	557.506,049 404.656,14	3.4
14	557.495,2 404.650,565	15	557.484,57 404.645,33	11.849
16	557.454,942 404.630,6	17	557.454,21 404.630,226	0.822
18	557.446,638 404.626,364	19	557.437,291 404.621,387	10.589
20	557.431,681 404.618,4	21	557.398,377 404.600,253	37.927
22	557.384,111 404.592,19	1	557.384,864 404.585,624	6.609

** Lungimile segmentelor sunt determinate în planul de proiecție Stereo 70 și sunt rotunjite la 1 milimetru.

*** Distanța dintre puncte este formată din segmente cumulate ce sunt mai mici decât valoarea 1 milimetru.

**DATE DESPRE IMOBILUL NR. 1922**

Oficiul de Cadastru și Publicitate Imobiliară PRAHOVA
Biroul de Cadastru și Publicitate Imobiliară Câmpina

A. Partea I. Descrierea imobilului

TEREN Intravilan

Adresa: Loc. Câmpina, Str Slt. Erou Bogdan Vasile, Nr. 67, Jud. Prahova

Nr. Crt	Nr cadastral Nr. topografic	Suprafața* (mp)	Observații / Referințe
A1		508	Sector cadastral:14 Teren imprejmuit;

B. Partea II. Proprietari și acte

Inscrieri privitoare la dreptul de proprietate și alte drepturi reale		Referințe
/		
Act Normativ nr. 7, din 13/03/1996 emis de PARLAMENTUL ROMANIEI (LEGE;);		
B1	Intabulare, drept de PROPRIETATE, dobandit prin Lege, cota actuala 1/1, cota initiala 1/1 1) NEIDENTIFICAT NEIDENTIFICAT	A1
B2	Se noteaza PROPRIETAR NEIDENTIFICAT - conform art.13, alin. 15 din Legea 7/1996	A1

C. Partea III. SARCINI .

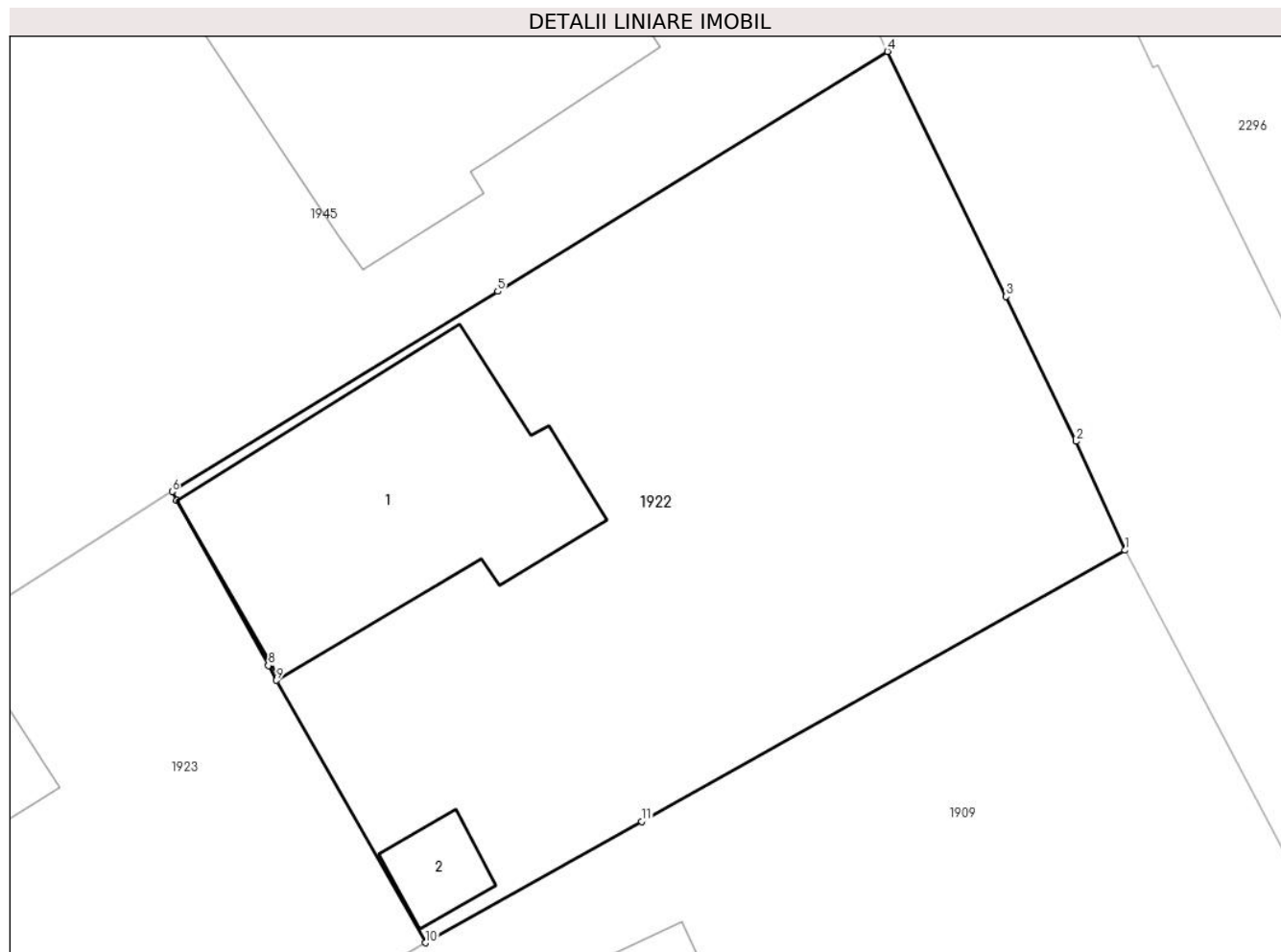
Inscrieri privind dezmembramintele dreptului de proprietate, drepturi reale de garanție și sarcini	Referințe
NU SUNT	

Anexa Nr. 1 La Partea I

Teren

Nr cadastral	Suprafața (mp)*	Observații / Referințe
	508	

* Suprafața este determinată în planul de proiecție Stereo 70.



Date referitoare la teren

Crt	Categorie folosință	Intra vilan	Suprafața (mp)	Tarla	Parcelă	Nr. topo	Observații / Referințe
1	curți constructii	DA	172	71	3853, 3854, 3855	-	
2	arabil	DA	336	71	3853, 3854, 3855	-	

Date referitoare la construcții

Crt	Număr	Destinație construcție	Supraf. (mp)	Situație juridică	Observații / Referințe
A1.1	-C1	construcții de locuințe	Din acte: 0 Masurata: 88	Fara acte	Nr. niveluri:1; S. construita la sol:88 mp;
A1.2	-C2	construcții anexa	Din acte: 0 Masurata: 9	Fara acte	Nr. niveluri:1; S. construita la sol:9 mp;

Lungime Segmente

1) Valorile lungimilor segmentelor sunt obținute din proiecție în plan.

Punct început	X / Y	Punct sfârșit	X / Y	Lungime segment (** (m)
1	557.466,39 404.739,924	2	557.464,725 404.743,621	4.055
2	557.464,725 404.743,621	3	557.462,337 404.748,545	5.473

Punct început	X / Y	Punct sfârșit	X / Y	Lungime segment (** (m)
3	557.462,337 404.748,545	4	557.458,295 404.756,879	9.262
4	557.458,295 404.756,879	5	557.445,034 404.748,725	15.567
5	557.445,034 404.748,725	6	557.433,957 404.741,914	13.003
6	557.433,957 404.741,914	7	557.434,116 404.741,622	0.332
7	557.434,116 404.741,622	8	557.437,231 404.736,0	6.427
8	557.437,231 404.736,0	9	557.437,509 404.735,499	0.573
9	557.437,509 404.735,499	10	557.442,583 404.726,578	10.263
10	557.442,583 404.726,578	11	557.449,939 404.730,702	8.433
11	557.449,939 404.730,702	1	557.466,39 404.739,924	18.859

** Lungimile segmentelor sunt determinate în planul de proiecție Stereo 70 și sunt rotunjite la 1 milimetru.

*** Distanța dintre puncte este formată din segmente cumulate ce sunt mai mici decât valoarea 1 milimetru.

**DATE DESPRE IMOBILUL NR. 1923**

Oficiul de Cadastru și Publicitate Imobiliară PRAHOVA
Biroul de Cadastru și Publicitate Imobiliară Câmpina

A. Partea I. Descrierea imobilului

TEREN Intravilan

Adresa: Loc. Câmpina, Al Furnica, Nr. 3, Jud. Prahova

Nr. Crt	Nr cadastral Nr. topografic	Suprafața* (mp)	Observații / Referințe
A1	29043	Din acte: 483 Masurata: 490	Sector cadastral:14 Teren imprejmuit;

Construcții

Crt	Nr cadastral Nr. topografic	Adresa	Observații / Referințe
A1.1	29043-C1	Loc. Câmpina, Al Furnica, Nr. 3, Jud. Prahova	Nr. niveluri:2; S. construita la sol:130 mp; Constructia C1 are destinatia de Locuinta (Beci+P) cu Sc parter = 130.00 mp (din care Sc terasa = 3.48mp.), Sc beci = 10.00 mp. Sc desf. Locuinta (Beci+P) = 140.00mp.Anul de construire este 1996, fundatie din piatra si beton, pereti din caramida si BCA, acoperis din tabla.

B. Partea II. Proprietari și acte

Inscrieri privitoare la dreptul de proprietate și alte drepturi reale	Referințe	
34493 / 22/10/2020		
Act Notarial nr. CM nr.75, din 18/02/2020 emis de NP Mihaela Ivan (; act notarial nr CVC nr.3131 din 06.05.1992, emis de Notariatul de Stat Local Campina;inscris sub semnatura privata nr op din 22.10.2020, emis de SC Arhicad Geotop SRL;inscris sub semnatura privata nr Declaratie din 22.10.2020, emis de SC Arhicad Geotop SRL si Huțanu Violeta;act administrativ nr CI din 21.08.2017, emis de SPCLEP Campina;act administrativ nr Certificat fiscal nr.89693 din 14.10.2020, emis de Primaria Mun.Campina;act administrativ nr Certificat de deces nr.57 din 29.07.2020, emis de Primaria Razvad;act notarial nr Declaratie nr.2836 din 01.10.2020, emis de Vasile Savulescu;inscris sub semnatura privata nr Memoriu tehnic din 15.10.2020, emis de SC Arhicad Geotop SRL;act notarial nr CVC nr.648/395 din 31.05.1956, emis de Notariatul de Stat al Regiunii Ploiesti;act administrativ nr Nota inreg din 22.10.2020, emis de OCPI PH;inscris sub semnatura privata nr Borderou din 22.10.2020, emis de SC Arhicad Geotop SRL si Huțanu Violeta;act administrativ nr CNS nr.22975/157 din 07.10.2020, emis de Primaria Mun.Campina;inscris sub semnatura privata nr PAD din 15.10.2020, emis de SC Arhicad Geotop SRL;act notarial nr CM nr.126 din 10.04.1975, emis de Notariatul de Stat Local Campina;inscris sub semnatura privata nr Inventar de coordonate din 15.10.2020, emis de SC Arhicad Geotop SRL;inscris sub semnatura privata nr Cerere receptie din 22.10.2020, emis de SC Arhicad Geotop SRL si Huțanu Violeta;act notarial nr Declaratie nr.2837 din 01.10.2020, emis de NP Vasile Savulescu; act notarial nr CVC nr.3137 din 07.05.1992, emis de Notariatul de Stat Local Campina;act administrativ nr CI din 25.09.2017, emis de SPCLEP Campina;inscris sub semnatura privata nr Puncte radiate din 15.10.2020, emis de SC Arhicad Geotop SRL);		
B1	Intabulare, drept de PROPRIETATE, dobandit prin Succesiune, cota actuala 8/16, cota initiala 1/1 1) LUNGU IOANA-AURELIA	A1, A1.1
49504 / 02/12/2021		
Act Notarial nr. 3593, din 25/11/2021 emis de Ivan Mihaela;		
B2	Intabulare, drept de PROPRIETATE donatie, dobandit prin Conventie, cota actuala 8/16, cota initiala 8/16 1) LUNGU IOANA-AURELIA 2) LUNGU ADRIAN	A1, A1.1

C. Partea III. SARCINI

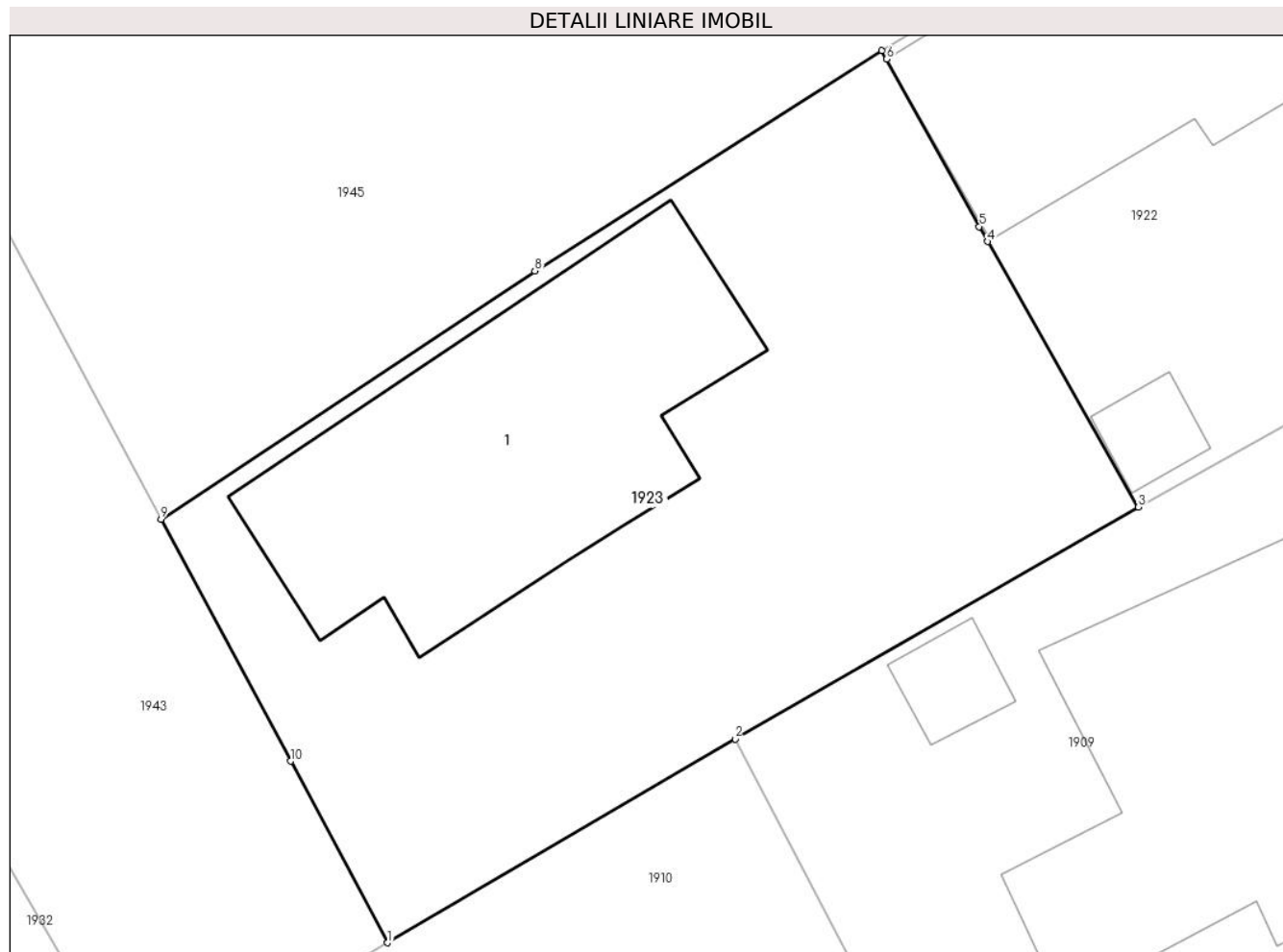
Inscrieri privind dezmembramintele dreptului de proprietate, drepturi reale de garanție și sarcini	Referințe	
49504 / 02/12/2021		
Act Notarial nr. 3593, din 25/11/2021 emis de Ivan Mihaela;		
C1	Intabulare, drept de UZUFRACT	A1, A1.1
	1) HUȚANU VIOLETA	

Anexa Nr. 1 La Partea I

Teren

Nr cadastral	Suprafața (mp)*	Observații / Referințe
29043	Din acte: 483 Masurata: 490	

* Suprafața este determinată în planul de proiecție Stereo 70.



Date referitoare la teren

Crt	Categorie folosință	Intra vilan	Suprafața (mp)	Tarla	Parcelă	Nr. topo	Observații / Referințe
1	curți constructii	DA	248	71	3852,3851	-	
2	faneata	DA	242	71	3852,3851	-	

Date referitoare la construcții

Crt	Număr	Destinație construcție	Supraf. (mp)	Situație juridică	Observații / Referințe
A1.1	29043-C1	construcții de locuințe	Din acte: 0 Masurata: 130	Cu acte	Nr. niveluri:2; S. construita la sol:130 mp; Constructia C1 are destinația de Locuinta (Beci+P) cu Sc parter = 130.00 mp (din care Sc terasa = 3.48mp.), Sc beci = 10.00 mp. Sc desf. Locuinta (Beci+P) = 140.00mp.Anul de construire este 1996, fundație din piatra și beton, pereti din caramida și BCA, acoperis din tabla.

Lungime Segmente

1) Valorile lungimilor segmentelor sunt obținute din proiecție în plan.

Punct început	X / Y	Punct sfârșit	X / Y	Lungime segment (** (m)
1	557.417,349 404.711,946	2	557.429,026 404.718,788	13.534
2	557.429,026 404.718,788	3	557.442,583 404.726,578	15.636
3	557.442,583 404.726,578	4	557.437,509 404.735,499	10.263
4	557.437,509 404.735,499	5	557.437,231 404.736,0	0.573
5	557.437,231 404.736,0	6	557.434,116 404.741,622	6.427
6	557.434,116 404.741,622	7	557.433,957 404.741,914	0.332
7	557.433,957 404.741,914	8	557.422,296 404.734,508	13.814
8	557.422,296 404.734,508	9	557.409,728 404.726,166	15.085
9	557.409,728 404.726,166	10	557.414,082 404.718,042	9.217
10	557.414,082 404.718,042	1	557.417,349 404.711,946	6.916

** Lungimile segmentelor sunt determinate în planul de proiecție Stereo 70 și sunt rotunjite la 1 milimetru.

*** Distanța dintre puncte este formată din segmente cumulate ce sunt mai mici decât valoarea 1 milimetru.

**DATE DESPRE IMOBILUL NR. 1924**

Oficiul de Cadastru și Publicitate Imobiliară PRAHOVA
Biroul de Cadastru și Publicitate Imobiliară Câmpina

A. Partea I. Descrierea imobilului

Nr. CF vechi:3119(e:3119)
Nr. cadastral vechi:3495

TEREN Intravilan

Adresa: Loc. Câmpina, Str Slt Erou Bogdan Vasile, Nr. 71, Jud. Prahova

Nr. Crt	Nr cadastral Nr. topografic	Suprafața* (mp)	Observații / Referințe
A1	23186	480	Sector cadastral:14 Teren imprejmuit;

Construcții

Crt	Nr cadastral Nr. topografic	Adresa	Observații / Referințe
A1.1	23186-C1	Loc. Câmpina, Str Slt Erou Bogdan Vasile, Nr. 71, Jud. Prahova	Nr. niveluri:1; S. construita la sol:132 mp;

B. Partea II. Proprietari și acte

Inscrieri privitoare la dreptul de proprietate și alte drepturi reale		Referințe
6675 / 22/08/2006		
Contract De Vanzare-Cumparare nr. 1029, din 21/08/2006 emis de NP DRAGAN FLORENTINA VICTORIA;		
B1	Intabulare, drept de PROPRIETATEcumparare ca bun propriu, dobandit prin Conventie, cota actuala 1/2, cota initiala 1/2 1) NEACSU IOANA ANA	A1, A1.1
15092 / 15/09/2009		
Contract De Vanzare-Cumparare nr. 1787, din 11/09/2009 emis de NP TONEATA MARIA;		
B4	Intabulare, drept de PROPRIETATEcumparare ca bun propriu, dobandit prin Conventie, cota actuala 1/2, cota initiala 1/2 1) NEACSU IOANA ANA	A1, A1.1

C. Partea III. SARCINI

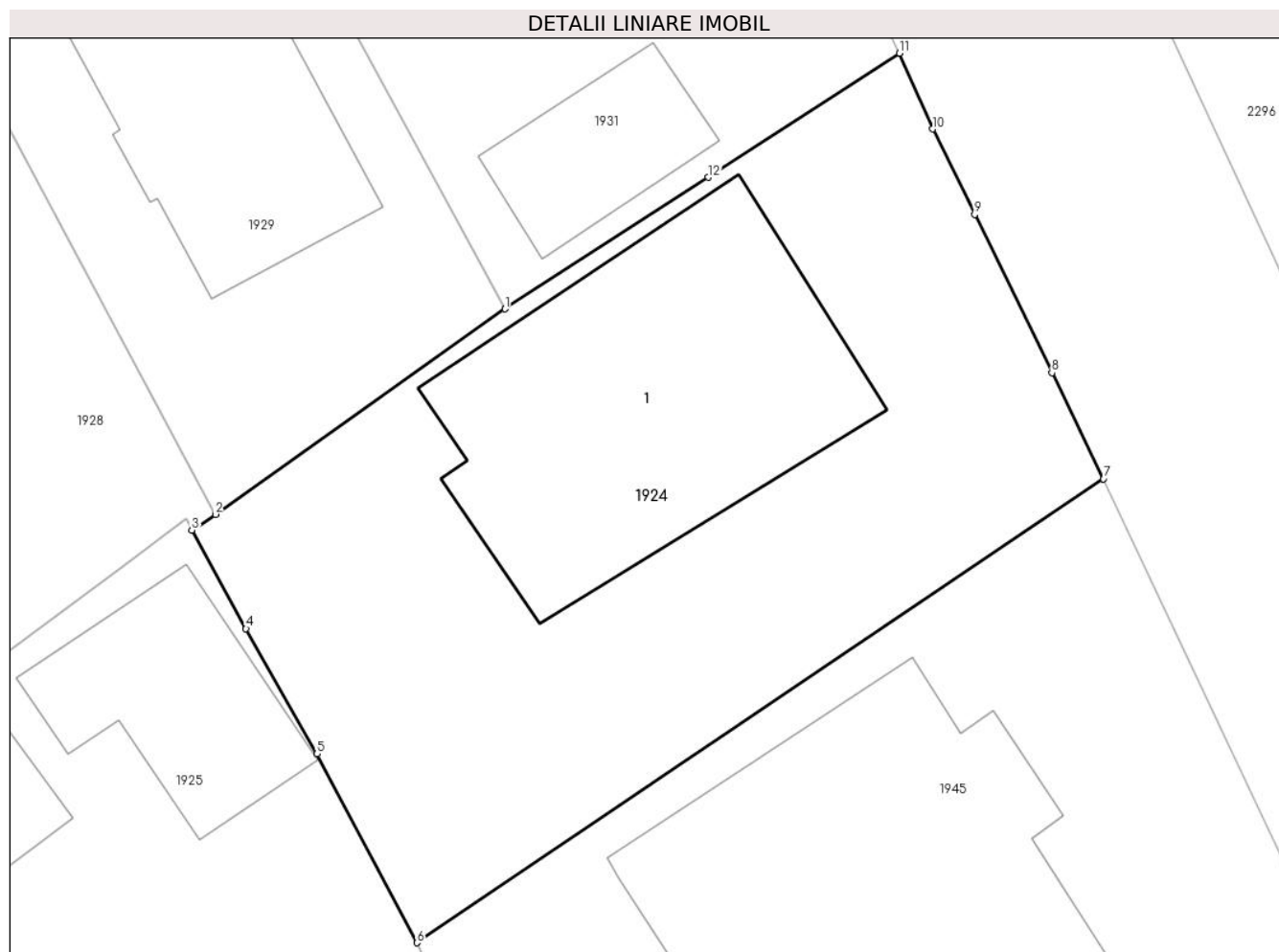
Inscrieri privind dezmembramintele dreptului de proprietate, drepturi reale de garanție și sarcini		Referințe
15092 / 15/09/2009		
Contract De Vanzare-Cumparare nr. 1787, din 11/09/2009 emis de NP TONEATA MARIA;		
C1	Intabulare, drept de UZUFRACT VIAGER, cota actuala 1/2, cota initiala 1/2 1) BUMBACARU ALEXANDRU 2) BUMBACARU CONSTANTA	A1, A1.1

Anexa Nr. 1 La Partea I

Teren

Nr cadastral	Suprafața (mp)*	Observații / Referințe
23186	480	

* Suprafața este determinată în planul de proiecție Stereo 70.



Date referitoare la teren

Crt	Categorie folosință	Intra vilan	Suprafața (mp)	Tarla	Parcelă	Nr. topo	Observații / Referințe
1	curți constructii	DA	480	71	3858	-	

Date referitoare la construcții

Crt	Număr	Destinație construcție	Supraf. (mp)	Situație juridică	Observații / Referințe
A1.1	23186-C1	construcții de locuințe	Din acte: 0 Masurata: 132	Cu acte	Nr. niveluri:1; S. construita la sol:132 mp;

Lungime Segmente

1) Valorile lungimilor segmentelor sunt obținute din proiecție în plan.

Punct început	X / Y	Punct sfârșit	X / Y	Lungime segment (** (m)
1	557.429,442 404.779,797	2	557.419,347 404.772,647	12.371
2	557.419,347 404.772,647	3	557.418,532 404.772,1	0.982
3	557.418,532 404.772,1	4	557.420,416 404.768,666	3.917

Punct început	X / Y	Punct sfârșit	X / Y	Lungime segment (** (m)
4	557.420,416 404.768,666	5	557.422,894 404.764,304	5.017
5	557.422,894 404.764,304	6	557.426,367 404.757,727	7.438
6	557.426,367 404.757,727	7	557.450,3 404.773,884	28.876
7	557.450,3 404.773,884	8	557.448,5 404.777,575	4.107
8	557.448,5 404.777,575	9	557.445,81 404.783,085	6.132
9	557.445,81 404.783,085	10	557.444,347 404.786,068	3.322
10	557.444,347 404.786,068	11	557.443,193 404.788,704	2.878
11	557.443,193 404.788,704	12	557.436,525 404.784,385	7.945
12	557.436,525 404.784,385	1	557.429,442 404.779,797	8.439

** Lungimile segmentelor sunt determinate în planul de proiecție Stereo 70 și sunt rotunjite la 1 milimetru.

*** Distanța dintre puncte este formată din segmente cumulate ce sunt mai mici decât valoarea 1 milimetru.

**DATE DESPRE IMOBILUL NR. 1925**

Oficiul de Cadastru și Publicitate Imobiliară PRAHOVA
Biroul de Cadastru și Publicitate Imobiliară Câmpina

A. Partea I. Descrierea imobilului

TEREN Intravilan

Nr. CF vechi:10955
Nr. cadastral vechi:11892

Adresa: Loc. Câmpina, Al Furnica, Nr. 1, Jud. Prahova

Nr. Crt	Nr cadastral Nr. topografic	Suprafața* (mp)	Observații / Referințe
A1	23217	469	Sector cadastral:14 Teren imprejmuit;

Construcții

Crt	Nr cadastral Nr. topografic	Adresa	Observații / Referințe
A1.1	23217-C1	Loc. Câmpina, Al Furnica, Nr. 1, Jud. Prahova	Nr. niveluri:1; S. construita la sol:108 mp;
A1.2	23217-C2	Loc. Câmpina, Al Furnica, Nr. 1, Jud. Prahova	Nr. niveluri:1; S. construita la sol:48 mp;

B. Partea II. Proprietari și acte

Inscrieri privitoare la dreptul de proprietate și alte drepturi reale	Referințe
14997 / 11/09/2009	
Contract De Vanzare-Cumparare nr. 2597, din 15/07/1997 emis de NP VASILE SAVULESCU (; autorizatie construire nr.80/19.05.1999 emis de PRIMARIA CAMPINA;certificat mostenitor nr.286/03.08.2007 emis de NP POP MIHAELA;certificat mostenitor nr.180/31.07.2009 emis de NP POP MIHAI;);	
B1	A1, A1.1, A1.2
Intabulare, drept de PROPRIETATE, dobandit prin Succesiune, cota actuala 1/1, cota initiala 1/1	
1) GANEA NICOLETA MANUELA	
2) MANITIU DANIELA , in indiviziune;	
29806 / 29/09/2015	
Act Administrativ nr. 14997, din 11/09/2009 emis de BCPI Campina;	
B2	A1, A1.1, A1.2
se noteaza repositionarea imobilului, conform documentatiei tehnice avizate	

C. Partea III. SARCINI .

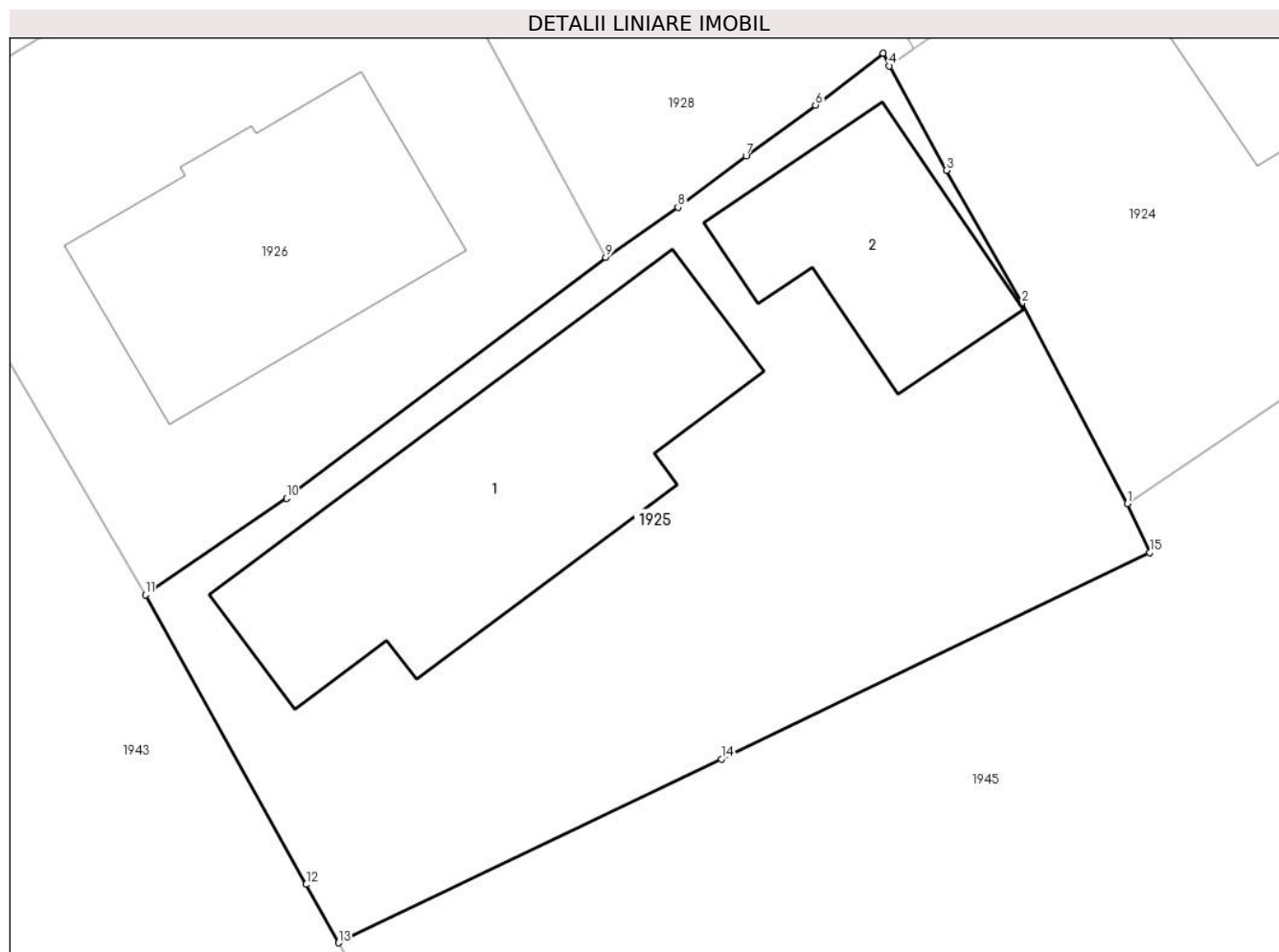
Inscrieri privind dezmembramintele dreptului de proprietate, drepturi reale de garanție și sarcini	Referințe
NU SUNT	

Anexa Nr. 1 La Partea I

Teren

Nr cadastral	Suprafața (mp)*	Observații / Referințe
23217	469	

* Suprafața este determinată în planul de proiecție Stereo 70.



Date referitoare la teren

Crt	Categorie folosință	Intravilan	Suprafața (mp)	Tarla	Parcelă	Nr. topo	Observații / Referințe
1	curți constructii	DA	421	71	3857,3856	-	
2	livada	DA	48	71	3857,3856	-	

Date referitoare la construcții

Crt	Număr	Destinație construcție	Supraf. (mp)	Situație juridică	Observații / Referințe
A1.1	23217-C1	construcții de locuințe	Din acte: 0 Masurata: 108	Cu acte	Nr. niveluri:1; S. construita la sol:108 mp;
A1.2	23217-C2	construcții anexa	Din acte: 0 Masurata: 48	Cu acte	Nr. niveluri:1; S. construita la sol:48 mp;

Lungime Segmente

1) Valorile lungimilor segmentelor sunt obținute din proiecție în plan.

Punct început	X / Y	Punct sfârșit	X / Y	Lungime segment (** (m)
1	557.426,367 404.757,727	2	557.422,894 404.764,304	7.438

Punct început	X / Y	Punct sfârșit	X / Y	Lungime segment (** (m)
2	557.422,894 404.764,304	3	557.420,416 404.768,666	5.017
3	557.420,416 404.768,666	4	557.418,532 404.772,1	3.917
4	557.418,532 404.772,1	5	557.418,333 404.772,519	0.464
5	557.418,333 404.772,519	6	557.416,104 404.770,818	2.804
6	557.416,104 404.770,818	7	557.413,824 404.769,152	2.824
7	557.413,824 404.769,152	8	557.411,586 404.767,457	2.807
8	557.411,586 404.767,457	9	557.409,214 404.765,812	2.887
9	557.409,214 404.765,812	10	557.398,719 404.757,899	13.144
10	557.398,719 404.757,899	11	557.394,078 404.754,723	5.624
11	557.394,078 404.754,723	12	557.399,369 404.745,215	10.881
12	557.399,369 404.745,215	13	557.400,426 404.743,296	2.191
13	557.400,426 404.743,296	14	557.413,011 404.749,333	13.958
14	557.413,011 404.749,333	15	557.427,105 404.756,11	15.639
15	557.427,105 404.756,11	1	557.426,367 404.757,727	1.777

** Lungimile segmentelor sunt determinate în planul de proiecție Stereo 70 și sunt rotunjite la 1 milimetru.

*** Distanța dintre puncte este formată din segmente cumulate ce sunt mai mici decât valoarea 1 milimetru.

**DATE DESPRE IMOBILUL NR. 1926**

Oficiul de Cadastru și Publicitate Imobiliară PRAHOVA
Biroul de Cadastru și Publicitate Imobiliară Câmpina

A. Partea I. Descrierea imobilului

TEREN Intravilan

Adresa: Loc. Câmpina, Al Furnica, Nr. 1B, Jud. Prahova

Nr. Crt	Nr cadastral Nr. topografic	Suprafața* (mp)	Observații / Referințe
A1	29506	316	Sector cadastral:14 Teren imprejmuit;

Construcții

Crt	Nr cadastral Nr. topografic	Adresa	Observații / Referințe
A1.1	29506-C1	Loc. Câmpina, Al Furnica, Nr. 1B, Jud. Prahova	Nr. niveluri:2; S. construita la sol:78 mp; S. construita desfasurata:156 mp; ANUL CONSTRUIRII - 2022; SUPR. CONSTR. ETAJ=78MP

B. Partea II. Proprietari și acte

Inscrieri privitoare la dreptul de proprietate și alte drepturi reale		Referințe
32402 / 09/08/2022		
Act Notarial nr. 2187, din 08/08/2022 emis de Ivan Mihaela;		
B10	se radiaza antecontractul de vanzare cumparare aut. nr 17 din 06.01.2022 NP Ivan Mihaela,notat prin inch.22050/2022 de sub B4 in baza c.v.c aut. sub nr.2187/08.08.2022-NP Mihaela Ivan	A1, A1.1
B11	Intabulare, drept de PROPRIETATEcumparare ca bun comun, dobandit prin Conventie, cota actuala 1/1, cota initiala 1/1 1) BĂNICĂ GEORGE 2) BĂNICĂ ADRIANA-MIHAELA	A1, A1.1
Act Notarial nr. 2188, din 08/08/2022 emis de Ivan Mihaela;		
B12	se noteaza interdictiile de grevare, instrainare, inchiriere, dezmembrare, alipire, construire, demolare, restructurare si amenajare 1) BANCA COMERCIALĂ ROMÂNĂ S.A., CIF:361757	A1, A1.1

C. Partea III. SARCINI

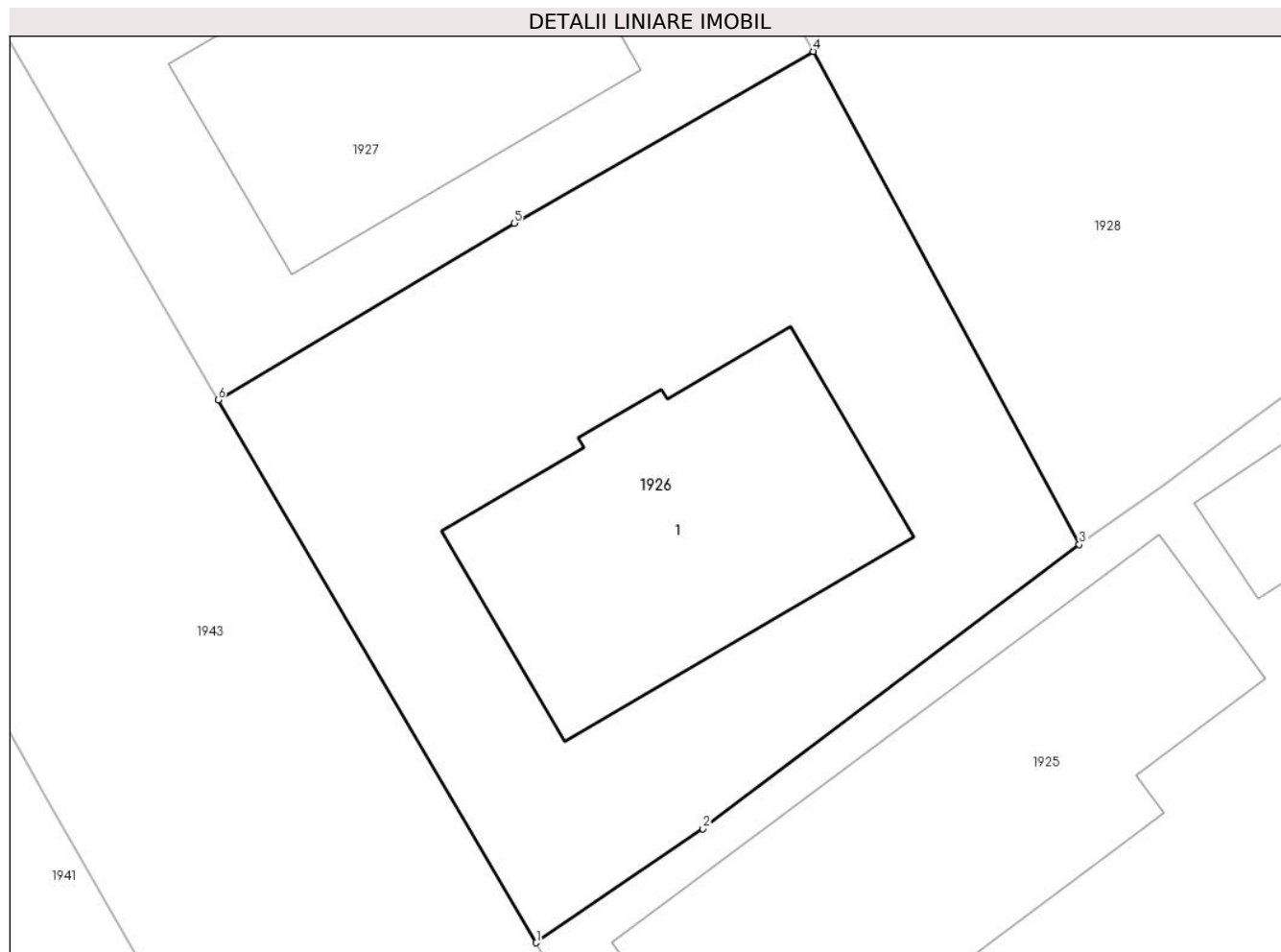
Inscrieri privind dezmembramintele dreptului de proprietate, drepturi reale de garanție și sarcini		Referințe
32402 / 09/08/2022		
Act Notarial nr. 2188, din 08/08/2022 emis de Ivan Mihaela;		
C1	Intabulare, drept de IPOTECA, Valoare:712719 LEI+celelalte obligatii de plata aferente creditului 1) BANCA COMERCIALĂ ROMÂNĂ S.A., CIF:361757	A1, A1.1

Anexa Nr. 1 La Partea I

Teren

Nr cadastral	Suprafața (mp)*	Observații / Referințe
29506	316	

* Suprafața este determinată în planul de proiecție Stereo 70.



Date referitoare la teren

Crt	Categorie folosință	Intravilan	Suprafața (mp)	Tarla	Parcelă	Nr. topo	Observații / Referințe
1	curți constructii	DA	316	71	3860,3861	-	

Date referitoare la construcții

Crt	Număr	Destinație construcție	Supraf. (mp)	Situație juridică	Observații / Referințe
A1.1	29506-C1	construcții de locuințe	78	Cu acte	Nr. niveluri:2; S. construita la sol:78 mp; S. construita desfasurata:156 mp; ANUL CONSTRUIRII - 2022; SUPR. CONSTR. ETAJ=78MP

Lungime Segmente

1) Valorile lungimilor segmentelor sunt obținute din proiecție în plan.

Punct început	X / Y	Punct sfârșit	X / Y	Lungime segment (** (m)
1	557.394,078 404.754,723	2	557.398,719 404.757,899	5.624
2	557.398,719 404.757,899	3	557.409,214 404.765,812	13.144
3	557.409,214 404.765,812	4	557.401,804 404.779,535	15.596

Punct început	X / Y	Punct sfârșit	X / Y	Lungime segment (** (m)
4	557.401,804 404.779,535	5	557.393,46 404.774,756	9.616
5	557.393,46 404.774,756	6	557.385,212 404.769,829	9.608
6	557.385,212 404.769,829	1	557.394,078 404.754,723	17.516

** Lungimile segmentelor sunt determinate în planul de proiecție Stereo 70 și sunt rotunjite la 1 milimetru.

*** Distanța dintre puncte este formată din segmente cumulate ce sunt mai mici decât valoarea 1 milimetru.

**DATE DESPRE IMOBILUL NR. 1927**

Oficiul de Cadastru și Publicitate Imobiliară PRAHOVA
Biroul de Cadastru și Publicitate Imobiliară Câmpina

A. Partea I. Descrierea imobilului

TEREN Intravilan

Adresa: Loc. Câmpina, Str Dunărea, Nr. 28C, Jud. Prahova

Nr. Crt	Nr cadastral Nr. topografic	Suprafața* (mp)	Observații / Referințe
A1	29505	315	Sector cadastral:14 Teren imprejmuit;

Construcții

Crt	Nr cadastral Nr. topografic	Adresa	Observații / Referințe
A1.1	29505-C1	Loc. Câmpina, Str Dunărea, Nr. 28C, Jud. Prahova	Nr. niveluri:2; S. construita la sol:78 mp; S. construita desfasurata:156 mp; ANUL CONSTRUIRII - 2022; SUPR. CONSTR. ETAJ=78MP

B. Partea II. Proprietari și acte

Inscrieri privitoare la dreptul de proprietate și alte drepturi reale		Referințe
23633 / 07/06/2022		
Act Notarial nr. 1547, din 06/06/2022 emis de Ivan Mihaela;		
B9	Intabulare, drept de PROPRIETATEcumparare ca bun comun, dobandit prin Conventie, cota actuala 1/1, cota initiala 1/1 1) OLTEANU GEORGE - ALEXANDRU 2) OLTEANU ALEXANDRA	A1, A1.1

C. Partea III. SARCINI .

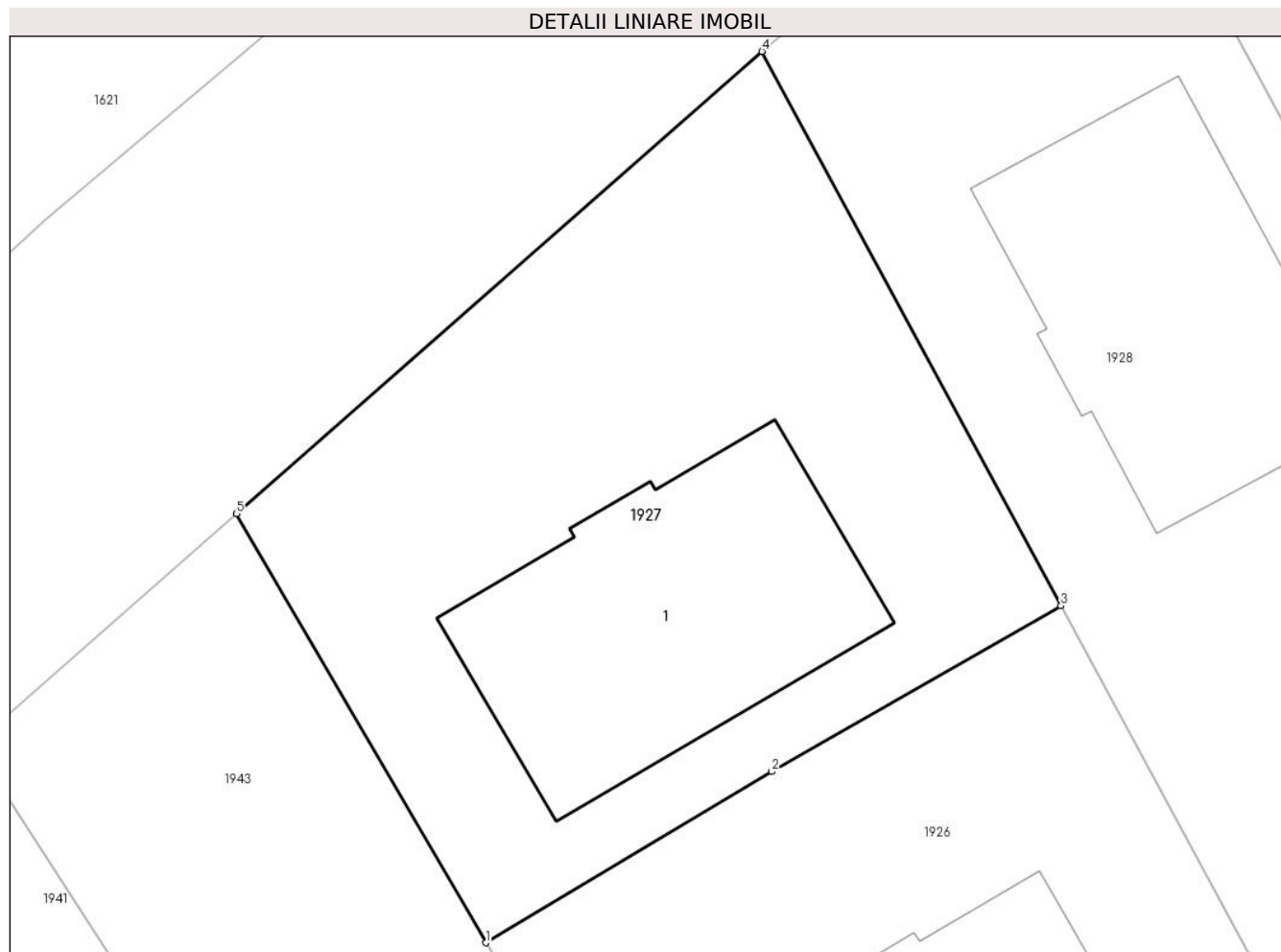
Inscrieri privind dezmembramintele dreptului de proprietate, drepturi reale de garanție și sarcini	Referințe
NU SUNT	

Anexa Nr. 1 La Partea I

Teren

Nr cadastral	Suprafața (mp)*	Observații / Referințe
29505	315	

* Suprafața este determinată în planul de proiecție Stereo 70.



Date referitoare la teren

Crt	Categorie folosință	Intra vilan	Suprafața (mp)	Tarla	Parcelă	Nr. topo	Observații / Referințe
1	curți constructii	DA	315	71	3860,3861	-	

Date referitoare la construcții

Crt	Număr	Destinație construcție	Supraf. (mp)	Situație juridică	Observații / Referințe
A1.1	29505-C1	construcții de locuințe	78	Cu acte	Nr. niveluri:2; S. construita la sol:78 mp; S. construita desfasurata:156 mp; ANUL CONSTRUIRII - 2022; SUPR. CONSTR. ETAJ=78MP

Lungime Segmente

1) Valorile lungimilor segmentelor sunt obținute din proiecție în plan.

Punct început	X / Y	Punct sfârșit	X / Y	Lungime segment (** (m)
1	557.385,212 404.769,829	2	557.393,46 404.774,756	9.608
2	557.393,46 404.774,756	3	557.401,804 404.779,535	9.616

Punct început	X / Y	Punct sfârșit	X / Y	Lungime segment (** (m)
3	557.401,804 404.779,535	4	557.393,179 404.795,508	18.153
4	557.393,179 404.795,508	5	557.378,019 404.782,192	20.178
5	557.378,019 404.782,192	1	557.385,212 404.769,829	14.303

** Lungimile segmentelor sunt determinate în planul de proiecție Stereo 70 și sunt rotunjite la 1 milimetru.

*** Distanța dintre puncte este formată din segmente cumulate ce sunt mai mici decât valoarea 1 milimetru.

**DATE DESPRE IMOBILUL NR. 1928**

Oficiul de Cadastru și Publicitate Imobiliară PRAHOVA
Biroul de Cadastru și Publicitate Imobiliară Câmpina

A. Partea I. Descrierea imobilului

TEREN Intravilan

Adresa: Loc. Câmpina, Str Dunarea, Nr. 28, Jud. Prahova, T 71 ; CC 3860 ; F 3861

Nr. Crt	Nr cadastral Nr. topografic	Suprafața* (mp)	Observații / Referințe
A1	29094	420	Sector cadastral:14 Teren imprejmuit;

Construcții

Crt	Nr cadastral Nr. topografic	Adresa	Observații / Referințe
A1.1	29094-C1	Loc. Câmpina, Str Dunarea, Nr. 28, Jud. Prahova, T 71 ; CC 3860 ; F 3861	Nr. niveluri:2; S. construita la sol:78 mp; S. construita desfasurata:156 mp; ANUL CONSTRUIRII - 2022; SUPR. CONSTR. ETAJ=78MP

B. Partea II. Proprietari și acte

Inscrieri privitoare la dreptul de proprietate și alte drepturi reale		Referințe
25983 / 24/06/2022		
Act Notarial nr. 1736, din 23/06/2022 emis de Ivan Mihaela;		
B9	se radiaza antecontractul de vanzare cumparare aut nr 1442 din 25.05.2022 de sub B8, in baza contractului de vanzare aut.nr. 1736 din 23.06.2022 NP Ivan Mihaela	A1, A1.1
B10	Intabulare, drept de PROPRIETATEcumparare ca bun comun, dobandit prin Conventie, cota actuala 1/1, cota initiala 1/1 1) COMAN VICTOR-COSTIN 2) COMAN RAMONA GABRIELA	A1, A1.1
Act Notarial nr. 1737, din 23/06/2022 emis de Ivan Mihaela;		
B11	se noteaza interdictiile de instrainare, grevare, inchiriere, dezmembrare, alipire, demolare, construire sau de incheiere a unui contract de comodat 1) ING BANK N.V. AMSTERDAM SUCURSALA BUCURESTI, CIF:6151100	A1, A1.1

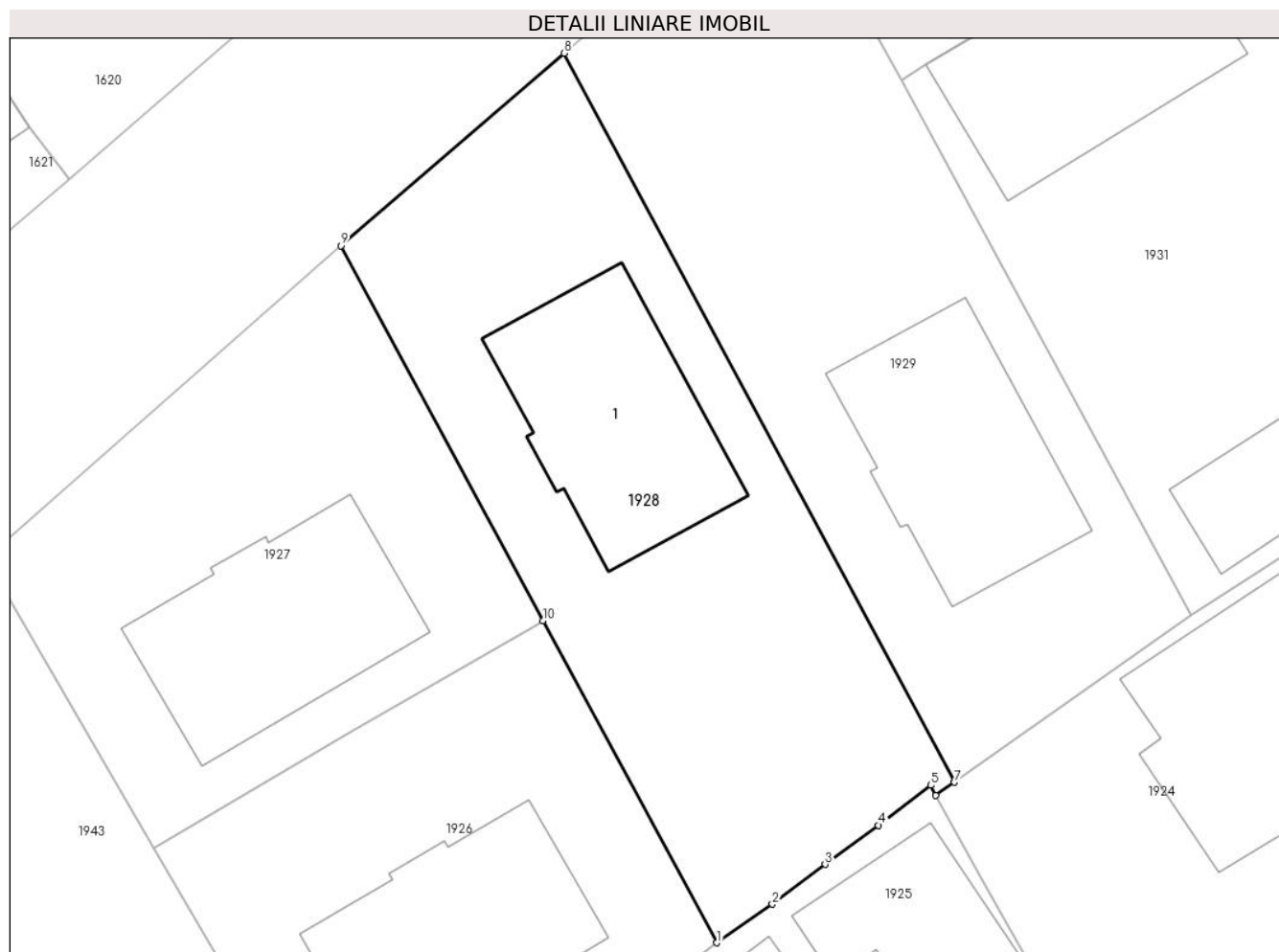
C. Partea III. SARCINI

Inscrieri privind dezmembramintele dreptului de proprietate, drepturi reale de garanție și sarcini		Referințe
25983 / 24/06/2022		
Act Notarial nr. 1737, din 23/06/2022 emis de Ivan Mihaela;		
C1	Intabulare, drept de IPOTECA, Valoare:789900 LEI+ celelalte obligatii de plata aferente creditului 1) ING BANK N.V. AMSTERDAM SUCURSALA BUCURESTI, CIF:6151100	A1, A1.1

Teren

Nr cadastral	Suprafața (mp)*	Observații / Referințe
29094	420	

* Suprafața este determinată în planul de proiecție Stereo 70.



Date referitoare la teren

Crt	Categorie folosință	Intra vilan	Suprafața (mp)	Tarla	Parcelă	Nr. topo	Observații / Referințe
1	curți constructii	DA	420	71	3860, 3861	-	

Date referitoare la construcții

Crt	Număr	Destinație construcție	Supraf. (mp)	Situație juridică	Observații / Referințe
A1.1	29094-C1	construcții de locuințe	78	Cu acte	Nr. niveluri:2; S. construita la sol:78 mp; S. construita desfasurata:156 mp; ANUL CONSTRUIRII - 2022; SUPR. CONSTR. ETAJ=78MP

Lungime Segmente

1) Valorile lungimilor segmentelor sunt obținute din proiecție în plan.

Punct început	X / Y	Punct sfârșit	X / Y	Lungime segment (** (m)
1	557.409,214 404.765,812	2	557.411,586 404.767,457	2.887
2	557.411,586 404.767,457	3	557.413,824 404.769,152	2.807
3	557.413,824 404.769,152	4	557.416,104 404.770,818	2.824

Punct început	X / Y	Punct sfârșit	X / Y	Lungime segment (** (m)
4	557.416,104 404.770,818	5	557.418,333 404.772,519	2.804
5	557.418,333 404.772,519	6	557.418,532 404.772,1	0.464
6	557.418,532 404.772,1	7	557.419,347 404.772,647	0.982
7	557.419,347 404.772,647	8	557.402,714 404.803,714	35.239
8	557.402,714 404.803,714	9	557.393,179 404.795,508	12.58
9	557.393,179 404.795,508	10	557.401,804 404.779,535	18.153
10	557.401,804 404.779,535	1	557.409,214 404.765,812	15.596

** Lungimile segmentelor sunt determinate în planul de proiecție Stereo 70 și sunt rotunjite la 1 milimetru.

*** Distanța dintre puncte este formată din segmente cumulate ce sunt mai mici decât valoarea 1 milimetru.

**DATE DESPRE IMOBILUL NR. 1929**

Oficiul de Cadastru și Publicitate Imobiliară PRAHOVA
Biroul de Cadastru și Publicitate Imobiliară Câmpina

A. Partea I. Descrierea imobilului

TEREN Intravilan

Adresa: Loc. Câmpina, Str Dunarea, Nr. 28A, Jud. Prahova

Nr. Crt	Nr cadastral Nr. topografic	Suprafața* (mp)	Observații / Referințe
A1	28590	437	Sector cadastral:14 Teren imprejmuit;

Construcții

Crt	Nr cadastral Nr. topografic	Adresa	Observații / Referințe
A1.1	28590-C1	Loc. Câmpina, Str Dunarea, Nr. 28A, Jud. Prahova	Nr. niveluri:2; S. construita la sol:78 mp; S. construita desfasurata:156 mp; LOCUINTA - ANUL CONSTRUIRII - 2022; SUPR. CONSTR. DESF.=156MP; SUPR. CONSTR. ETAJ=78MP

B. Partea II. Proprietari și acte

Inscrieri privitoare la dreptul de proprietate și alte drepturi reale		Referințe
53050 / 23/11/2022		
Act Notarial nr. 2066, din 22/11/2022 emis de STEFAN LOREDANA ANCA (; act administrativ nr 6258 din 06.08.2023, emis de BIRZU LOREDANA);		
B10	se radiază antecontractul de vânzare cumparare aut sub nr.2532 din 07.09.2022 emis de NP Ivan Mihaela de sub B9 in baza c.v.c. aut nr 2066 din 22.11.2022 emis de STEFAN LOREDANA ANCA	A1, A1.1
B11	Intabulare, drept de PROPRIETATEcumparare ca bun propriu, dobandit prin Conventie, cota actuala 1/1, cota initiala 1/1 1) MAIREANU TEODOR	A1, A1.1
44872 / 20/09/2023		
Act Notarial nr. 2312, din 19/09/2023 emis de BIRZU LOREDANA (; act administrativ nr 6258 din 06.08.2023, emis de BIRZU LOREDANA);		
B13	se notează interdicțiile de înstrainare, grevare,închiriere, dezmembrare, alipire, construire, demolare, restructurare și amenajare 1) BANCA COMERCIALĂ ROMÂNĂ S.A., CIF:361757	A1, A1.1

C. Partea III. SARCINI

Inscrieri privind dezmembramintele dreptului de proprietate, drepturi reale de garanție și sarcini		Referințe
44872 / 20/09/2023		
Act Notarial nr. 2312, din 19/09/2023 emis de BIRZU LOREDANA (; act administrativ nr 6258 din 06.08.2023, emis de BIRZU LOREDANA);		
C2	Intabulare, drept de IPOTECA, Valoare:543654 LEI+celelalte obligații de plată aferente creditului 1) BANCA COMERCIALĂ ROMÂNĂ S.A., CIF:361757	A1, A1.1
1043 / 15/01/2024		
Act Notarial nr. 08, din 12/01/2024 emis de PITREL Lidia;		
C3	se radiază ipoteca și interdicțiile aferente înscrise prin încheierea nr. 53050 din 23.11.2022, sub C1, B12, ca rămase fără obiect	A1, A1.1

Anexa Nr. 1 La Partea I

Teren

Nr cadastral	Suprafața (mp)*	Observații / Referințe
28590	437	

* Suprafața este determinată în planul de proiecție Stereo 70.



Date referitoare la teren

Crt	Categorie folosință	Intravilan	Suprafața (mp)	Tarla	Parcelă	Nr. topo	Observații / Referințe
1	curți constructii	DA	437	71	3859	-	

Date referitoare la construcții

Crt	Număr	Destinație construcție	Supraf. (mp)	Situație juridică	Observații / Referințe
A1.1	28590-C1	construcții de locuințe	78	Cu acte	Nr. niveluri:2; S. construita la sol:78 mp; S. construita desfasurata:156 mp; LOCUINTA - ANUL CONSTRUIRII - 2022; SUPR. CONSTR. DESF.=156MP; SUPR. CONSTR. ETAJ=78MP

Lungime Segmente

1) Valorile lungimilor segmentelor sunt obținute din proiecție în plan.

Punct început	X / Y	Punct sfârșit	X / Y	Lungime segment (** (m))
1	557.419,347 404.772,647	2	557.429,442 404.779,797	12.371
2	557.429,442 404.779,797	3	557.417,074 404.802,581	25.924
3	557.417,074 404.802,581	4	557.412,049 404.811,861	10.553

Punct început	X / Y	Punct sfârșit	X / Y	Lungime segment (** (m)
4	557.412,049 404.811,861	5	557.402,714 404.803,714	12.39
5	557.402,714 404.803,714	1	557.419,347 404.772,647	35.239

** Lungimile segmentelor sunt determinate în planul de proiecție Stereo 70 și sunt rotunjite la 1 milimetru.

*** Distanța dintre puncte este formată din segmente cumulate ce sunt mai mici decât valoarea 1 milimetru.

**DATE DESPRE IMOBILUL NR. 1930**

Oficiul de Cadastru și Publicitate Imobiliară PRAHOVA
Biroul de Cadastru și Publicitate Imobiliară Câmpina

A. Partea I. Descrierea imobilului

TEREN Intravilan

Adresa: Loc. Câmpina, Str Slt. Erou Bogdan Vasile, Nr. 30, Jud. Prahova

Nr. Crt	Nr cadastral Nr. topografic	Suprafața* (mp)	Observații / Referințe
A1	24232	216	Sector cadastral:14 Teren imprejmuit;

Construcții

Crt	Nr cadastral Nr. topografic	Adresa	Observații / Referințe
A1.1	24232-C1	Loc. Câmpina, Str Slt. Erou Bogdan Vasile, Nr. 30, Jud. Prahova	Nr. niveluri:1; S. construita la sol:39 mp;

B. Partea II. Proprietari și acte

Inscrieri privitoare la dreptul de proprietate și alte drepturi reale		Referințe
12016 / 29/07/2011		
Act Notarial nr. PARTAJ VOLUNTAR 2088, din 28/07/2011 emis de NP POP MIHAELA CRISTINA;		
B1	Se infiinteaza cartea funciara 24232 a imobilului cu numarul cadastral 24232/Câmpina, rezultat din dezmembrarea imobilului cu numarul cadastral 12277 (identificator electronic 23691) inscris in cartea funciara 11891 (identificator electronic 23691);	A1, A1.1
Act Administrativ nr. CERERE 911, din 30/06/2011 emis de OCPI PRAHOVA;		
B4	se noteaza din oficiu propunerea de dezmembrare ptr imobilul de sub A1 <i>OBSERVATII: pozitie transcrisa din CF 23691/Câmpina, inscrisa prin incheierea nr. 10420 din 01/07/2011;</i>	A1, A1.1
12018 / 29/07/2011		
Act Notarial nr. PARTAJ VOLUNTAR 2088, din 28/07/2011 emis de NP POP MIHAELA CRISTINA;		
B5	Intabulare, drept de PROPRIETATEpartaj, dobandit prin Conventie, cota actuala 1/1, cota initiala 1/1 1) ALEXE GABRIEL	A1, A1.1

C. Partea III. SARCINI .

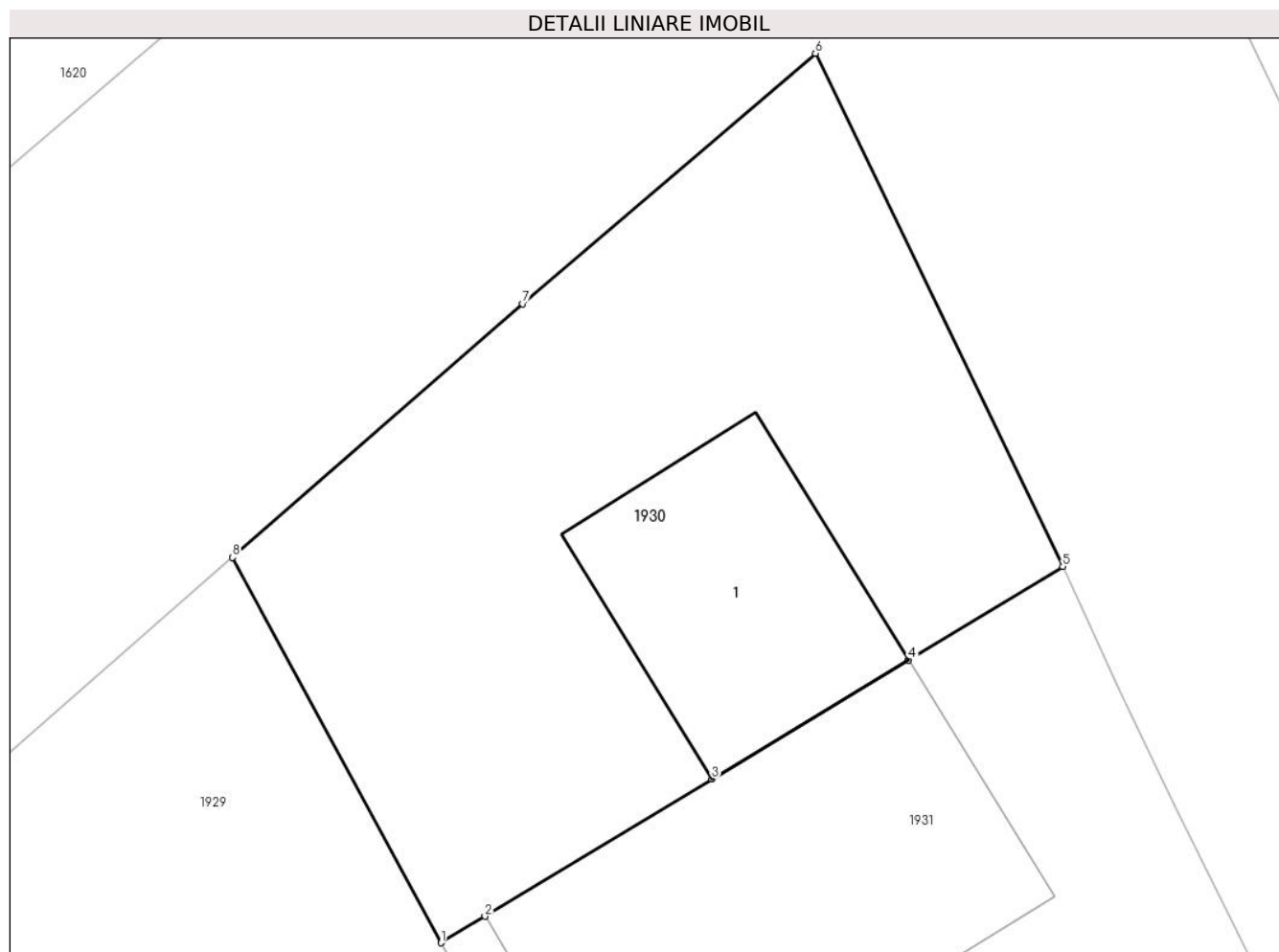
Inscrieri privind dezmembramintele dreptului de proprietate, drepturi reale de garanție și sarcini	Referințe
NU SUNT	

Anexa Nr. 1 La Partea I

Teren

Nr cadastral	Suprafața (mp)*	Observații / Referințe
24232	216	

* Suprafața este determinată în planul de proiecție Stereo 70.



Date referitoare la teren

Crt	Categorie folosință	Intra vilan	Suprafața (mp)	Tarla	Parcelă	Nr. topo	Observații / Referințe
1	curți constructii	DA	216	71	3862,3864	-	

Date referitoare la construcții

Crt	Număr	Destinație construcție	Supraf. (mp)	Situație juridică	Observații / Referințe
A1.1	24232-C1	construcții de locuințe	Din acte: 0 Masurata: 39	Cu acte	Nr. niveluri:1; S. construita la sol:39 mp;

Lungime Segmente

1) Valorile lungimilor segmentelor sunt obținute din proiecție în plan.

Punct început	X / Y	Punct sfârșit	X / Y	Lungime segment (** (m)
1	557.417,074 404.802,581	2	557.418,127 404.803,218	1.231
2	557.418,127 404.803,218	3	557.423,594 404.806,525	6.389
3	557.423,594 404.806,525	4	557.428,336 404.809,393	5.542
4	557.428,336 404.809,393	5	557.432,049 404.811,64	4.34

Punct început	X / Y	Punct sfârșit	X / Y	Lungime segment (** (m)
5	557.432,049 404.811,64	6	557.426,09 404.823,997	13.719
6	557.426,09 404.823,997	7	557.419,04 404.817,963	9.28
7	557.419,04 404.817,963	8	557.412,049 404.811,861	9.279
8	557.412,049 404.811,861	1	557.417,074 404.802,581	10.553

** Lungimile segmentelor sunt determinate în planul de proiecție Stereo 70 și sunt rotunjite la 1 milimetru.

*** Distanța dintre puncte este formată din segmente cumulate ce sunt mai mici decât valoarea 1 milimetru.

**DATE DESPRE IMOBILUL NR. 1931**

Oficiul de Cadastru și Publicitate Imobiliară PRAHOVA
Biroul de Cadastru și Publicitate Imobiliară Câmpina

A. Partea I. Descrierea imobilului

TEREN Intravilan

Adresa: Loc. Câmpina, Str Slt Erou Bogdan Vasile, Nr. 73, Jud. Prahova

Nr. Crt	Nr cadastral Nr. topografic	Suprafața* (mp)	Observații / Referințe
A1	24233	433	Sector cadastral:14 Teren imprejmuit;

Construcții

Crt	Nr cadastral Nr. topografic	Adresa	Observații / Referințe
A1.3	24233-C3	Loc. Câmpina, Str Slt Erou Bogdan Vasile, Nr. 73, Jud. Prahova	Nr. niveluri:2; S. construita la sol:81 mp; SC DESF P+E - C3 =161.02MP

B. Partea II. Proprietari și acte

Inscrieri privitoare la dreptul de proprietate și alte drepturi reale		Referințe
12016 / 29/07/2011		
Act Notarial nr. PARTAJ VOLUNTAR 2088, din 28/07/2011 emis de NP POP MIHAELA CRISTINA;		
B1	Se infiinteaza cartea funciara 24233 a imobilului cu numarul cadastral 24233/Câmpina, rezultat din dezmembrarea imobilului cu numarul cadastral 12277 (identificator electronic 23691) inscris in cartea funciara 11891 (identificator electronic 23691);	A1, A1.3
Act Administrativ nr. CERERE 911, din 30/06/2011 emis de OCPI PRAHOVA;		
B4	se noteaza din oficiu propunerea de dezmembrare ptr imobilul de sub A1 <i>OBSERVATII: pozitie transcrisa din CF 23691/Câmpina, inscrisa prin incheierea nr. 10420 din 01/07/2011;</i>	A1, A1.3
12019 / 29/07/2011		
Act Notarial nr. PARTAJ VOLUNTAR 2088, din 28/07/2011 emis de POP MIHAELA CRISTINA;		
B5	Intabulare, drept de PROPRIETATEpartaj, dobandit prin Conventie, cota actuala 1/1, cota initiala 1/1 1) BUDEANU MIHAELA	A1, A1.3
13839 / 26/08/2011		
Act Administrativ nr. 169/16598, din 23/08/2011 emis de PRIMARIA CAMPINA;		
B6	se noteaza schimbarea adresei imobilului din mun. Campina, str. Dunarea, nr. 30, in mun. Campina, str. Slt Erou Bogdan Vasile, nr. 73,	A1, A1.3

C. Partea III. SARCINI .

Inscrieri privind dezmembramintele dreptului de proprietate, drepturi reale de garanție și sarcini	Referințe
NU SUNT	

Anexa Nr. 1 La Partea I

Teren

Nr cadastral	Suprafața (mp)*	Observații / Referințe
24233	433	

* Suprafața este determinată în planul de proiecție Stereo 70.



Date referitoare la teren

Crt	Categorie folosință	Intra vilan	Suprafața (mp)	Tarla	Parcelă	Nr. topo	Observații / Referințe
1	curți constructii	DA	433	71	3862,3864	-	

Date referitoare la construcții

Crt	Număr	Destinație construcție	Supraf. (mp)	Situație juridică	Observații / Referințe
A1.3	24233-C3	construcții de locuințe	Din acte: 0 Masurata: 81	Cu acte	Nr. niveluri:2; S. construita la sol:81 mp; SC DESF P+E - C3 =161.02MP
A1.4	24233-C4	construcții anexa	Din acte: 0 Masurata: 31	Fara acte	Nr. niveluri:1; S. construita la sol:31 mp;

Lungime Segmente

1) Valorile lungimilor segmentelor sunt obținute din proiecție în plan.

Punct început	X / Y	Punct sfârșit	X / Y	Lungime segment (** (m)
1	557.443,193 404.788,704	2	557.440,39 404.794,413	6.36
2	557.440,39 404.794,413	3	557.437,589 404.800,183	6.414
3	557.437,589 404.800,183	4	557.434,757 404.805,849	6.334

Punct început	X / Y	Punct sfârșit	X / Y	Lungime segment (** (m)
4	557.434,757 404.805,849	5	557.433,419 404.808,628	3.084
5	557.433,419 404.808,628	6	557.432,049 404.811,64	3.309
6	557.432,049 404.811,64	7	557.428,336 404.809,393	4.34
7	557.428,336 404.809,393	8	557.423,594 404.806,525	5.542
8	557.423,594 404.806,525	9	557.418,127 404.803,218	6.389
9	557.418,127 404.803,218	10	557.417,074 404.802,581	1.231
10	557.417,074 404.802,581	11	557.429,442 404.779,797	25.924
11	557.429,442 404.779,797	12	557.436,525 404.784,385	8.439
12	557.436,525 404.784,385	1	557.443,193 404.788,704	7.945

** Lungimile segmentelor sunt determinate în planul de proiecție Stereo 70 și sunt rotunjite la 1 milimetru.

*** Distanța dintre puncte este formată din segmente cumulate ce sunt mai mici decât valoarea 1 milimetru.

**DATE DESPRE IMOBILUL NR. 1932**

Oficiul de Cadastru și Publicitate Imobiliară PRAHOVA
Biroul de Cadastru și Publicitate Imobiliară Câmpina

A. Partea I. Descrierea imobilului

TEREN Intravilan

Adresa: Loc. Câmpina, Al Furnica, Nr. 6, Jud. Prahova

Nr. Crt	Nr cadastral Nr. topografic	Suprafața* (mp)	Observații / Referințe
A1	29257	500	Sector cadastral:14 Teren imprejmuit;

Construcții

Crt	Nr cadastral Nr. topografic	Adresa	Observații / Referințe
A1.1	29257-C1	Loc. Câmpina, Al Furnica, Nr. 6, Jud. Prahova	Nr. niveluri:1; S. construita la sol:80 mp; S. construita desfasurata:86 mp;
A1.2	29257-C2	Loc. Câmpina, Al Furnica, Nr. 6, Jud. Prahova	Nr. niveluri:1; S. construita la sol:22 mp;

B. Partea II. Proprietari și acte

Inscrieri privitoare la dreptul de proprietate și alte drepturi reale		Referințe
22938 / 03/06/2022		
Act Notarial nr. 2744, din 02/06/2022 emis de Pop Mihaela Cristina;		
B16	Intabulare, drept de PROPRIETATEcumparare, dobandit prin Conventie, cota actuala 1/1, cota initiala 1/1 1) "PÎSLARU ALEXANDRA BEAUTY" S..R.L., CIF:36573394	A1, A1.1, A1.2
55683 / 12/12/2022		
Act Notarial nr. CONTRCAT DE IPOTECA AUT 1882, din 12/12/2022 emis de Stoica Elena (; act notarial nr BON FISCAL NR. 4 din 12.12.2022, emis de Stoica Elena;act notarial nr CERERE din 12.12.2022, emis de Stoica Elena);		
B17	se noteaza interdictiile de instrainare, grevare cu sarcini, dezmembrare, construire, demolare 1) SOCIETATEA DE MICROFINANȚARE AURORA IFN S.A., CIF:18014211	A1, A1.1, A1.2

C. Partea III. SARCINI

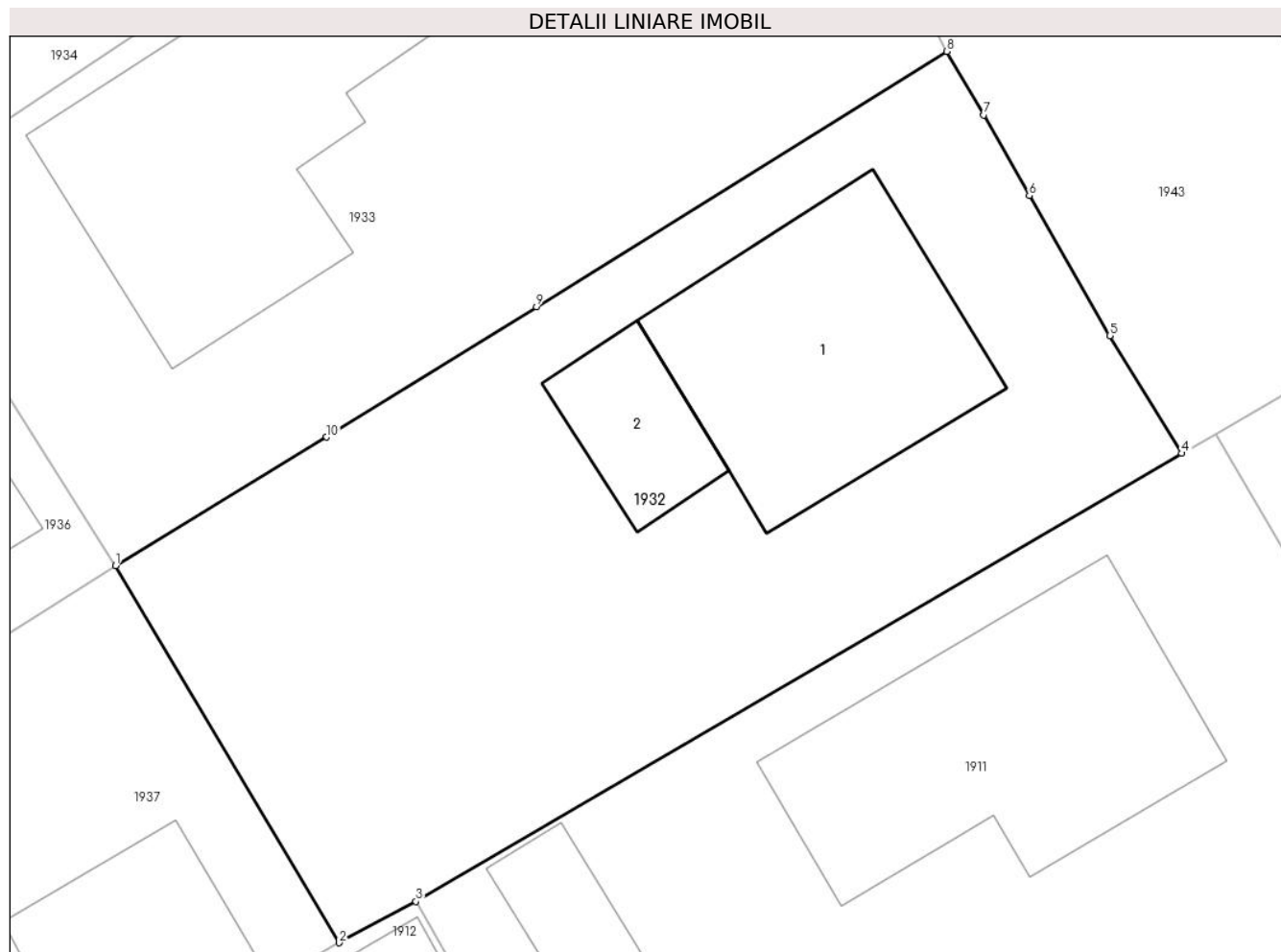
Inscrieri privind dezmembramintele dreptului de proprietate, drepturi reale de garanție și sarcini		Referințe
55683 / 12/12/2022		
Act Notarial nr. CONTRCAT DE IPOTECA AUT 1882, din 12/12/2022 emis de Stoica Elena (; act notarial nr BON FISCAL NR. 4 din 12.12.2022, emis de Stoica Elena;act notarial nr CERERE din 12.12.2022, emis de Stoica Elena);		
C1	Intabulare, drept de IPOTECA, Valoare:180000 LEI+celelalte obligatii de plata aferente creditului 1) SOCIETATEA DE MICROFINANȚARE AURORA IFN S.A., CIF:18014211	A1, A1.1, A1.2

Anexa Nr. 1 La Partea I

Teren

Nr cadastral	Suprafața (mp)*	Observații / Referințe
29257	500	

* Suprafața este determinată în planul de proiecție Stereo 70.



Date referitoare la teren

Crt	Categorie folosință	Intravilan	Suprafața (mp)	Tarla	Parcelă	Nr. topo	Observații / Referințe
1	curți constructii	DA	500	71	3849, 3848	-	

Date referitoare la construcții

Crt	Număr	Destinație construcție	Supraf. (mp)	Situație juridică	Observații / Referințe
A1.1	29257-C1	construcții de locuințe	Din acte: 0 Masurata: 80	Cu acte	Nr. niveluri:1; S. construita la sol:80 mp; S. construita desfasurata:86 mp;
A1.2	29257-C2	construcții anexa	Din acte: 9 Masurata: 22	Cu acte	Nr. niveluri:1; S. construita la sol:22 mp;

Lungime Segmente

1) Valorile lungimilor segmentelor sunt obținute din proiecție în plan.

Punct început	X / Y	Punct sfârșit	X / Y	Lungime segment (** (m)
1	557.373,098 404.703,332	2	557.380,629 404.690,641	14.757
2	557.380,629 404.690,641	3	557.383,217 404.692,029	2.937
3	557.383,217 404.692,029	4	557.409,031 404.707,119	29.901

Punct început	X / Y	Punct sfârșit	X / Y	Lungime segment (** (m)
4	557.409,031 404.707,119	5	557.406,611 404.711,081	4.643
5	557.406,611 404.711,081	6	557.403,892 404.715,801	5.447
6	557.403,892 404.715,801	7	557.402,364 404.718,513	3.113
7	557.402,364 404.718,513	8	557.401,108 404.720,65	2.479
8	557.401,108 404.720,65	9	557.387,28 404.712,052	16.283
9	557.387,28 404.712,052	10	557.380,212 404.707,663	8.32
10	557.380,212 404.707,663	1	557.373,098 404.703,332	8.329

** Lungimile segmentelor sunt determinate în planul de proiecție Stereo 70 și sunt rotunjite la 1 milimetru.

*** Distanța dintre puncte este formată din segmente cumulate ce sunt mai mici decât valoarea 1 milimetru.



DATE DESPRE IMOBILUL NR. 1933

Oficiul de Cadastru și Publicitate Imobiliară PRAHOVA
Biroul de Cadastru și Publicitate Imobiliară Câmpina

A. Partea I. Descrierea imobilului

TEREN Intravilan

Nr. CF vechi:757
Nr. cadastral vechi:890

Adresa: Loc. Câmpina, Al Furnica, Nr. 4, Jud. Prahova

Nr. Crt	Nr cadastral Nr. topografic	Suprafața* (mp)	Observații / Referințe
A1	24516	Din acte: 503 Masurata: 511	Sector cadastral:14 Teren imprejmuit;

Construcții

Crt	Nr cadastral Nr. topografic	Adresa	Observații / Referințe
A1.1	24516-C1	Loc. Câmpina, Al Furnica, Nr. 4, Jud. Prahova	Nr. niveluri:3; S. construita la sol:119 mp; S. construita desfasurata:214 mp; Sp+P+M, cu Sc Subsol (Beci) = 13 mp; Sc Parter = 119 mp (din care Sc = 7 mp - Terasă acoperită) - realizat 70%; Sc Mansardă = 82 mp (din care Sc = 7 mp - Terasă închisă) - realizată 40%.

B. Partea II. Proprietari și acte

Inscrieri privitoare la dreptul de proprietate și alte drepturi reale		Referințe
3950 / 20/11/2000		
Contract De Vanzare-Cumparare nr. 3954, din 26/10/2000 emis de NP Pop Mihai (; Certificat de atestare a extinderii ; act administrativ nr 24294 din 09.06.2023, emis de Primaria Mun. Campina;act administrativ nr 30182 din 11.07.2023, emis de Primaria Mun. Campina;act notarial nr 2438 din 27.09.2022, emis de NP Roxana Andreea Musat);		
B1	Intabulare, drept de PROPRIETATEcumparare ca bun comun, dobandit prin Conventie, cota actuala 1/1, cota initiala 1/1 1) COSTACHE CORNEL 2) COSTACHE CRISTINA <i>OBSERVATII: (provenita din conversia CF 757)</i>	A1, A1.1
35568 / 20/07/2023		
Act Administrativ nr. 1909, din 20/01/2023 emis de Primaria Mun. Campina (; Certificat de atestare a extinderii ; act administrativ nr 24294 din 09.06.2023, emis de Primaria Mun. Campina;act administrativ nr 30182 din 11.07.2023, emis de Primaria Mun. Campina;act notarial nr 2438 din 27.09.2022, emis de NP Roxana Andreea Musat);		
B2	se actualizeaza informatiile cadastrale in sensul radierii constructiei C2, conform documentatiei tehnice avizate	A1, A1.1
B3	se actualizeaza informatiile cadastrale in sensul inscrierii extinderii constructiei C1, in care parterul este realizat in procent de 70%, iar mansarda este realizata in procent de 40% , conform documentatiei tehnice avizate 1) COSTACHE CRISTINA 2) COSTACHE CORNEL	A1.1
B4	se actualizeaza informatiile cadastrale in sensul modificarii limitei si a suprafetei imobilului conform documentatiei tehnice avizate	A1, A1.1
B5	se indreapta eroarea materiala mixta in sensul mentionarii corecte a adresei imobilului si anume:Mun.Campina, Al. Furnica, nr.4, jud. Prahova	A1, A1.1

C. Partea III. SARCINI

Inscrieri privind dezmembramintele dreptului de proprietate, drepturi reale de garanție și sarcini		Referințe
19693 / 08/12/2011		
Act Notarial nr. 6230, din 07/12/2011 emis de NP DOBRE ANDREEA (; Certificat de atestare a extinderii ; act administrativ nr 24294 din 09.06.2023, emis de Primaria Mun. Campina;act administrativ nr 30182 din 11.07.2023, emis de Primaria Mun. Campina;act notarial nr 2438 din 27.09.2022, emis de NP Roxana Andreea Musat);		
C2	se radiaza ipoteca si interdictiile aferente inscrise prin incheierea 274/2001 de sub C1 in baza declaratiei aut nr 6230/07.12.2011 NP	A1, A1.1

Inscrieri privind dezmembramintele dreptului de proprietate, drepturi reale de garanție și sarcini		Referințe
C2	Dobre Andreea	A1, A1.1

Anexa Nr. 1 La Partea I

Teren

Nr cadastral	Suprafața (mp)*	Observații / Referințe
24516	Din acte: 503 Masurata: 511	

* Suprafața este determinată în planul de proiecție Stereo 70.



Date referitoare la teren

Crt	Categorie folosință	Intra vilan	Suprafața (mp)	Tarla	Parcelă	Nr. topo	Observații / Referințe
1	curți constructii	DA	511	71	3846, 3847	-	

Date referitoare la construcții

Crt	Număr	Destinație construcție	Supraf. (mp)	Situație juridică	Observații / Referințe
A1.1	24516-C1	construcții de locuințe	Din acte: 0 Masurata: 119	Cu acte	Nr. niveluri:3; S. construita la sol:119 mp; S. construita desfasurata:214 mp; Sp+P+M, cu Sc Subsol (Beci) = 13 mp; Sc Parter = 119 mp (din care Sc = 7 mp - Terasă acoperită) - realizat 70%; Sc Mansardă = 82 mp (din care Sc = 7 mp - Terasă închisă) - realizată 40%.

Lungime Segmente

1) Valorile lungimilor segmentelor sunt obținute din proiecție în plan.

Punct început	X / Y	Punct sfârșit	X / Y	Lungime segment (** (m)
1	557.395,955 404.730,997	2	557.394,095 404.734,793	4.227
2	557.394,095 404.734,793	3	557.386,711 404.729,905	8.855

Punct început	X / Y	Punct sfârșit	X / Y	Lungime segment (** (m)
3	557.386,711 404.729,905	4	557.376,014 404.722,734	12.878
4	557.376,014 404.722,734	5	557.365,304 404.715,61	12.863
5	557.365,304 404.715,61	6	557.366,53 404.713,677	2.289
6	557.366,53 404.713,677	7	557.373,098 404.703,332	12.254
7	557.373,098 404.703,332	8	557.380,212 404.707,663	8.329
8	557.380,212 404.707,663	9	557.387,28 404.712,052	8.32
9	557.387,28 404.712,052	10	557.401,108 404.720,65	16.283
10	557.401,108 404.720,65	1	557.395,955 404.730,997	11.559

** Lungimile segmentelor sunt determinate în planul de proiecție Stereo 70 și sunt rotunjite la 1 milimetru.

*** Distanța dintre puncte este formată din segmente cumulate ce sunt mai mici decât valoarea 1 milimetru.

**DATE DESPRE IMOBILUL NR. 1934**

Oficiul de Cadastru și Publicitate Imobiliară PRAHOVA
Biroul de Cadastru și Publicitate Imobiliară Câmpina

A. Partea I. Descrierea imobilului

TEREN Intravilan

Nr. CF vechi:976(e:976)
Nr. cadastral vechi:1237

Adresa: Loc. Câmpina, Al Furnica, Nr. 2, Jud. Prahova

Nr. Crt	Nr cadastral Nr. topografic	Suprafața* (mp)	Observații / Referințe
A1	20311	514	Sector cadastral:14 Teren imprejmuit;

B. Partea II. Proprietari și acte

Inscrieri privitoare la dreptul de proprietate și alte drepturi reale		Referințe
4791 / 30/03/2009		
Contract De Vanzare-Cumparare nr. 447, din 27/03/2009 emis de NP DRAGAN FLORENTINA VICTORIA;		
B5	Intabulare, drept de PROPRIETATEcumparare ca bun comun, dobandit prin Conventie, cota actuala 1/1, cota initiala 1/1 1) ANDRONE VASILE 2) ANDRONE CRISTINA MIHAELA	A1
4182 / 15/03/2013		
Act Administrativ nr. 3, din 25/01/2013 emis de PRIMARIA MUN.CAMPINA;		
B6	se noteaza autorizatia de constuire nr. 3/25.01.2013 eliberata de Primaria mun. Campina, in favoarea lui ANDRONE VASILE si ANDRONE CRISTINA MIHAELA,	A1

C. Partea III. SARCINI

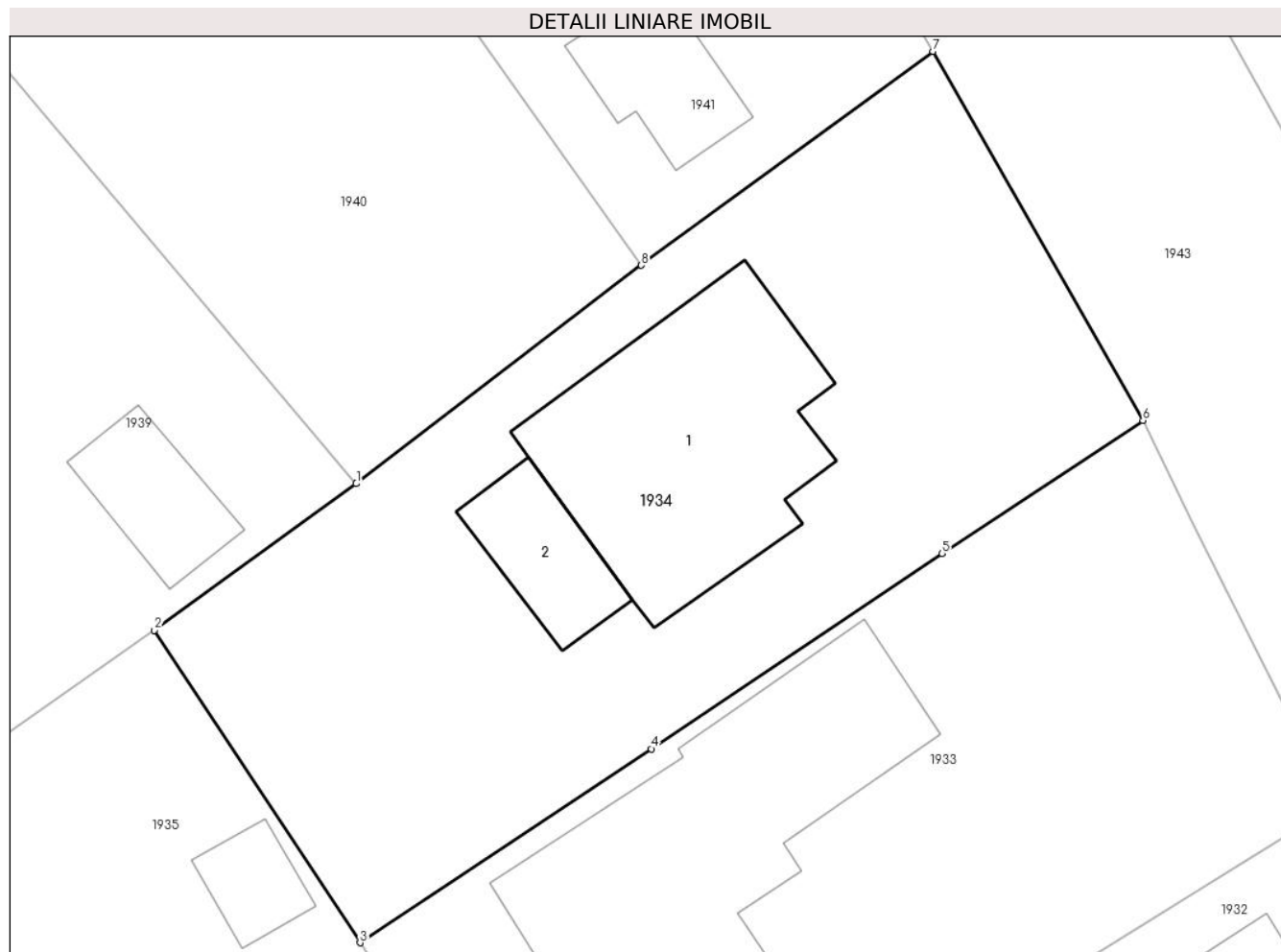
Inscrieri privind dezmembramintele dreptului de proprietate, drepturi reale de garanție și sarcini		Referințe
40456 / 24/08/2023		
Act Notarial nr. 2245, din 18/08/2023 emis de Ivan Mihaela;		
C2	se radiază ipoteca si interdicțiile aferente inscrise sub C1 in baza declarației aut nr nr 2245 din 18.08.2023 emisă de NP Ivan Mihaela	A1

Anexa Nr. 1 La Partea I

Teren

Nr cadastral	Suprafața (mp)*	Observații / Referințe
20311	514	

* Suprafața este determinată în planul de proiecție Stereo 70.



Date referitoare la teren

Crt	Categorie folosință	Intravilan	Suprafața (mp)	Tarla	Parcelă	Nr. topo	Observații / Referințe
1	curți constructii	DA	514	71	3845	-	

Date referitoare la construcții

Crt	Număr	Destinație construcție	Supraf. (mp)	Situație juridică	Observații / Referințe
A1.1	20311-C1	construcții de locuințe	Din acte: 0 Masurata: 88	Fara acte	Nr. niveluri:3; S. construita la sol:88 mp;
A1.2	20311-C2	construcții anexa	Din acte: 0 Masurata: 21	Fara acte	Nr. niveluri:1; S. construita la sol:21 mp;

Lungime Segmente

1) Valorile lungimilor segmentelor sunt obținute din proiecție în plan.

Punct început	X / Y	Punct sfârșit	X / Y	Lungime segment (** (m)
1	557.365,165 404.732,476	2	557.357,746 404.727,089	9.168
2	557.357,746 404.727,089	3	557.365,304 404.715,61	13.744
3	557.365,304 404.715,61	4	557.376,014 404.722,734	12.863

Punct început	X / Y	Punct sfârșit	X / Y	Lungime segment (** (m)
4	557.376,014 404.722,734	5	557.386,711 404.729,905	12.878
5	557.386,711 404.729,905	6	557.394,095 404.734,793	8.855
6	557.394,095 404.734,793	7	557.386,378 404.748,354	15.603
7	557.386,378 404.748,354	8	557.375,651 404.740,498	13.296
8	557.375,651 404.740,498	1	557.365,165 404.732,476	13.203

** Lungimile segmentelor sunt determinate în planul de proiecție Stereo 70 și sunt rotunjite la 1 milimetru.

*** Distanța dintre puncte este formată din segmente cumulate ce sunt mai mici decât valoarea 1 milimetru.

**DATE DESPRE IMOBILUL NR. 1935**

Oficiul de Cadastru și Publicitate Imobiliară PRAHOVA
Biroul de Cadastru și Publicitate Imobiliară Câmpina

A. Partea I. Descrierea imobilului

TEREN Intravilan

Nr. CF vechi:8676

Nr. cadastral vechi:10902

Adresa: Loc. Câmpina, Al Luminii, Nr. 1A, Jud. Prahova

Nr. Crt	Nr cadastral Nr. topografic	Suprafața* (mp)	Observații / Referințe
A1	22071	Din acte: 450 Masurata: 533	Sector cadastral:14 Teren imprejmuit;

Construcții

Crt	Nr cadastral Nr. topografic	Adresa	Observații / Referințe
A1.1	22071-C1	Loc. Câmpina, Al Luminii, Nr. 1A, Jud. Prahova	Nr. niveluri:1; S. construita la sol:91 mp;

B. Partea II. Proprietari și acte

Inscrieri privitoare la dreptul de proprietate și alte drepturi reale		Referințe
24128 / 09/06/2022		
Act Notarial nr. 1587, din 09/06/2022 emis de Ivan Mihaela;		
B4	Intabulare, drept de PROPRIETATEcumparare ca bun comun, dobandit prin Conventie, cota actuala 1/1, cota initiala 1/1 1) BOLDOJAR CONSTANTIN-ALIN 2) BOLDOJAR NICOLETA	A1, A1.1

C. Partea III. SARCINI

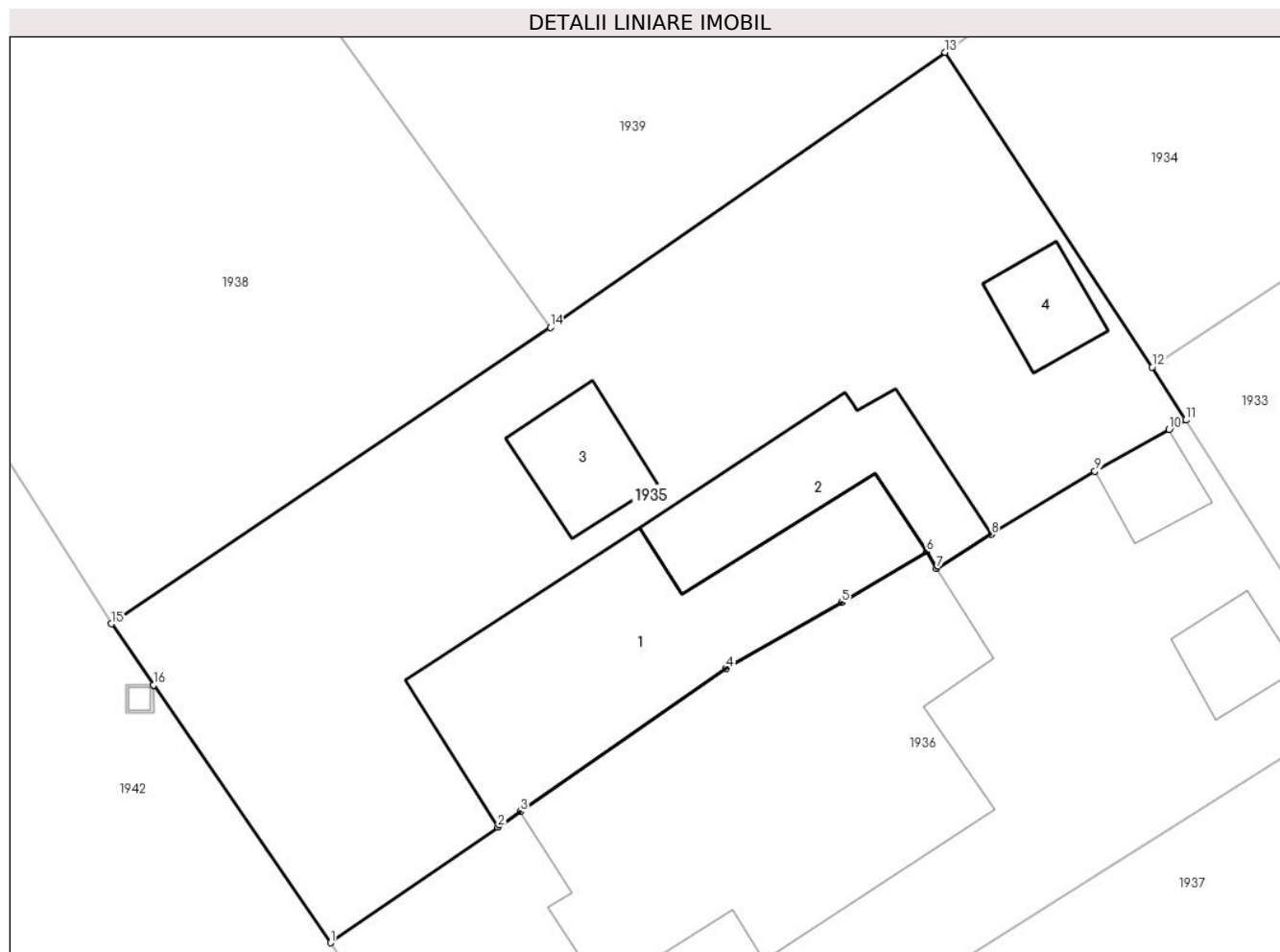
Inscrieri privind dezmembramintele dreptului de proprietate, drepturi reale de garanție și sarcini		Referințe
24128 / 09/06/2022		
Act Administrativ nr. 397226, din 02/11/2018 emis de PRIMARIA TIRGOVISTE;		
C2	se radiaza dreptul de uzufruct viager constituit in favoarea lui Mudava Constantin si in scris prin incheierea nr.8273/18.04.2008 de sub C1 intrucat beneficiarul a decedat	A1, A1.1

Anexa Nr. 1 La Partea I

Teren

Nr cadastral	Suprafața (mp)*	Observații / Referințe
22071	Din acte: 450 Masurata: 533	

* Suprafața este determinată în planul de proiecție Stereo 70.



Date referitoare la teren

Crt	Categorie folosință	Intra vilan	Suprafața (mp)	Tarla	Parcelă	Nr. topo	Observații / Referințe
1	curți constructii	DA	533	71	3837	-	

Date referitoare la construcții

Crt	Număr	Destinație construcție	Supraf. (mp)	Situație juridică	Observații / Referințe
A1.1	22071-C1	construcții de locuințe	Din acte: 0 Masurata: 91	Cu acte	Nr. niveluri:1; S. construita la sol:91 mp;
A1.2	22071-C2	construcții anexa	Din acte: 0 Masurata: 40	Fara acte	Nr. niveluri:1; S. construita la sol:40 mp;
A1.3	22071-C3	construcții anexa	Din acte: 0 Masurata: 17	Fara acte	Nr. niveluri:1; S. construita la sol:17 mp;
A1.4	22071-C4	construcții anexa	Din acte: 0 Masurata: 12	Fara acte	Nr. niveluri:1; S. construita la sol:12 mp;

Lungime Segmente

1) Valorile lungimilor segmentelor sunt obținute din proiecție în plan.

Punct început	X / Y	Punct sfârșit	X / Y	Lungime segment (** (m)
---------------	-------	---------------	-------	-------------------------

Punct început	X / Y	Punct sfârşit	X / Y	Lungime segment (** (m)
1	557.335,328 404.694,614	2	557.341,437 404.698,835	7.425
2	557.341,437 404.698,835	3	557.342,26 404.699,395	0.995
3	557.342,26 404.699,395	4	557.349,771 404.704,614	9.146
4	557.349,771 404.704,614	5	557.353,978 404.707,022	4.847
5	557.353,978 404.707,022	6	557.357,074 404.708,874	3.608
6	557.357,074 404.708,874	7	557.357,444 404.708,266	0.712
7	557.357,444 404.708,266	8	557.359,429 404.709,509	2.342
8	557.359,429 404.709,509	9	557.363,212 404.711,811	4.428
9	557.363,212 404.711,811	10	557.365,916 404.713,332	3.102
10	557.365,916 404.713,332	11	557.366,53 404.713,677	0.704
11	557.366,53 404.713,677	12	557.365,304 404.715,61	2.289
12	557.365,304 404.715,61	13	557.357,746 404.727,089	13.744
13	557.357,746 404.727,089	14	557.343,352 404.717,056	17.546
14	557.343,352 404.717,056	15	557.327,339 404.706,246	19.32
15	557.327,339 404.706,246	16	557.328,869 404.704,018	2.703
16	557.328,869 404.704,018	17	557.328,872 404.704,014	0.005
17	557.328,872 404.704,014	1	557.335,328 404.694,614	11.404

** Lungimile segmentelor sunt determinate în planul de proiecţie Stereo 70 şi sunt rotunjite la 1 milimetru.

*** Distanţa dintre puncte este formată din segmente cumulate ce sunt mai mici decât valoarea 1 milimetru.

**DATE DESPRE IMOBILUL NR. 1936**

Oficiul de Cadastru și Publicitate Imobiliară PRAHOVA
Biroul de Cadastru și Publicitate Imobiliară Câmpina

A. Partea I. Descrierea imobilului

TEREN Intravilan

Nr. CF vechi:8677

Nr. cadastral vechi:10903

Adresa: Loc. Câmpina, Al Luminii, Nr. 1, Jud. Prahova

Nr. Crt	Nr cadastral Nr. topografic	Suprafața* (mp)	Observații / Referințe
A1	22072	Din acte: 552 Masurata: 475	Sector cadastral:14 Teren imprejmuit;

Construcții

Crt	Nr cadastral Nr. topografic	Adresa	Observații / Referințe
A1.1	22072-C1	Loc. Câmpina, Al Luminii, Nr. 1, Jud. Prahova	Nr. niveluri:2; S. construita la sol:146 mp;

B. Partea II. Proprietari și acte

Inscrieri privitoare la dreptul de proprietate și alte drepturi reale		Referințe
8278 / 18/04/2008		
Contract De Vanzare-Cumparare nr. 1883, din 17/04/2008 emis de 345;		
B3	Intabulare, drept de PROPRIETATEcumparare ca bun comun, dobandit prin Conventie, cota actuala 1/1, cota initiala 1/1 1) CONSTANTIN TEODOR 2) CONSTANTIN FLORICA-OFELIA	A1, A1.1
2507 / 13/02/2014		
Act Administrativ nr. 8273, din 18/04/2008 emis de BCPI CAMPINA;		
B4	se noteaza repositionarea imobilului	A1, A1.1

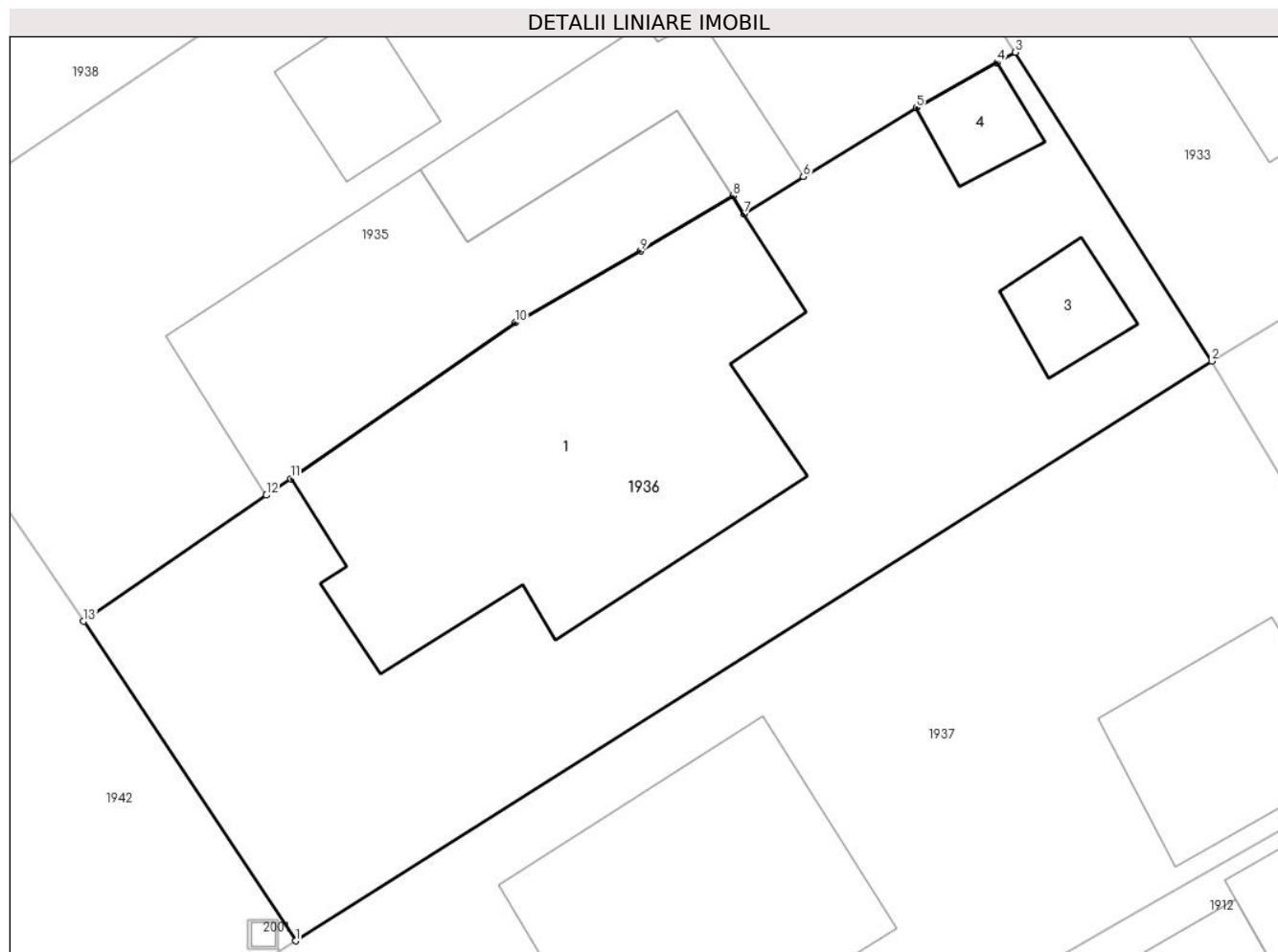
C. Partea III. SARCINI .

Inscrieri privind dezmembramintele dreptului de proprietate, drepturi reale de garanție și sarcini	Referințe
NU SUNT	

Teren

Nr cadastral	Suprafața (mp)*	Observații / Referințe
22072	Din acte: 552 Masurata: 475	

* Suprafața este determinată în planul de proiecție Stereo 70.



Date referitoare la teren

Crt	Categorie folosință	Intra vilan	Suprafața (mp)	Tarla	Parcelă	Nr. topo	Observații / Referințe
1	curți constructii	DA	475	71	3837	-	

Date referitoare la construcții

Crt	Număr	Destinație construcție	Supraf. (mp)	Situație juridică	Observații / Referințe
A1.1	22072-C1	construcții de locuințe	Din acte: 0 Masurata: 146	Cu acte	Nr. niveluri:2; S. construita la sol:146 mp;
A1.3	22072-C3	construcții anexa	Din acte: 0 Masurata: 12	Fara acte	Nr. niveluri:1; S. construita la sol:12 mp;
A1.4	22072-C4	construcții anexa	Din acte: 0 Masurata: 10	Fara acte	Nr. niveluri:1; S. construita la sol:10 mp;

Lungime Segmente

1) Valorile lungimilor segmentelor sunt obținute din proiecție în plan.

Punct început	X / Y	Punct sfârșit	X / Y	Lungime segment (** (m)
1	557.342,419 404.683,909	2	557.373,098 404.703,332	36.311

Punct început	X / Y	Punct sfârșit	X / Y	Lungime segment (** (m)
2	557.373,098 404.703,332	3	557.366,53 404.713,677	12.254
3	557.366,53 404.713,677	4	557.365,916 404.713,332	0.704
4	557.365,916 404.713,332	5	557.363,212 404.711,811	3.102
5	557.363,212 404.711,811	6	557.359,429 404.709,509	4.428
6	557.359,429 404.709,509	7	557.357,444 404.708,266	2.342
7	557.357,444 404.708,266	8	557.357,074 404.708,874	0.712
8	557.357,074 404.708,874	9	557.353,978 404.707,022	3.608
9	557.353,978 404.707,022	10	557.349,771 404.704,614	4.847
10	557.349,771 404.704,614	11	557.342,26 404.699,395	9.146
11	557.342,26 404.699,395	12	557.341,437 404.698,835	0.995
12	557.341,437 404.698,835	13	557.335,328 404.694,614	7.425
13	557.335,328 404.694,614	1	557.342,419 404.683,909	12.841

** Lungimile segmentelor sunt determinate în planul de proiecție Stereo 70 și sunt rotunjite la 1 milimetru.

*** Distanța dintre puncte este formată din segmente cumulate ce sunt mai mici decât valoarea 1 milimetru.

**DATE DESPRE IMOBILUL NR. 1937**

Oficiul de Cadastru și Publicitate Imobiliară PRAHOVA
Biroul de Cadastru și Publicitate Imobiliară Câmpina

A. Partea I. Descrierea imobilului

TEREN Intravilan

Adresa: Loc. Câmpina, Al Luminii, Nr. 3, Jud. Prahova

Nr. Crt	Nr cadastral Nr. topografic	Suprafața* (mp)	Observații / Referințe
A1	25142	Din acte: 547 Masurata: 551	Sector cadastral:14 Teren imprejmuit;

Construcții

Crt	Nr cadastral Nr. topografic	Adresa	Observații / Referințe
A1.1	25142-C1	Loc. Câmpina, Al Luminii, Nr. 3, Jud. Prahova	Nr. niveluri:1; S. construita la sol:88 mp; S. construita desfasurata:88 mp;

B. Partea II. Proprietari și acte

Inscrieri privitoare la dreptul de proprietate și alte drepturi reale	Referințe
7096 / 29/04/2013	
Act Administrativ nr. 3926, din 12/03/2013 emis de BCPI Campina (; act de adjudecare incheiat in data de 22.11.2011 Bancpost -Corpul Executorilor Bancari, sentinta civila nr. 3568/19.12.2012 Judecatoria Campina);	
B1	Intabulare, drept de PROPRIETATEadjudecare si uzucapiune, dobandit prin Adjudecare, cota actuala 1/1, cota initiala 1/1 1) TUDOSOIU ANDREI IULIU
18242 / 02/07/2018	
Act Administrativ nr. 8, din 18/05/2018 emis de PRIMARIA MUNICIPIULUI CAMPINA (; act administrativ nr 2 din 29.06.2018, emis de PRIMARIA MUNICIPIULUI CAMPINA);	
B2	se radiaza constructia C1 in baza autorizatiei de desfiintare nr 8/18.05.2018 si a procesului verbal de receptie la terminarea lucrarilor nr 17790/29.06.2018 emise de Primaria Campina

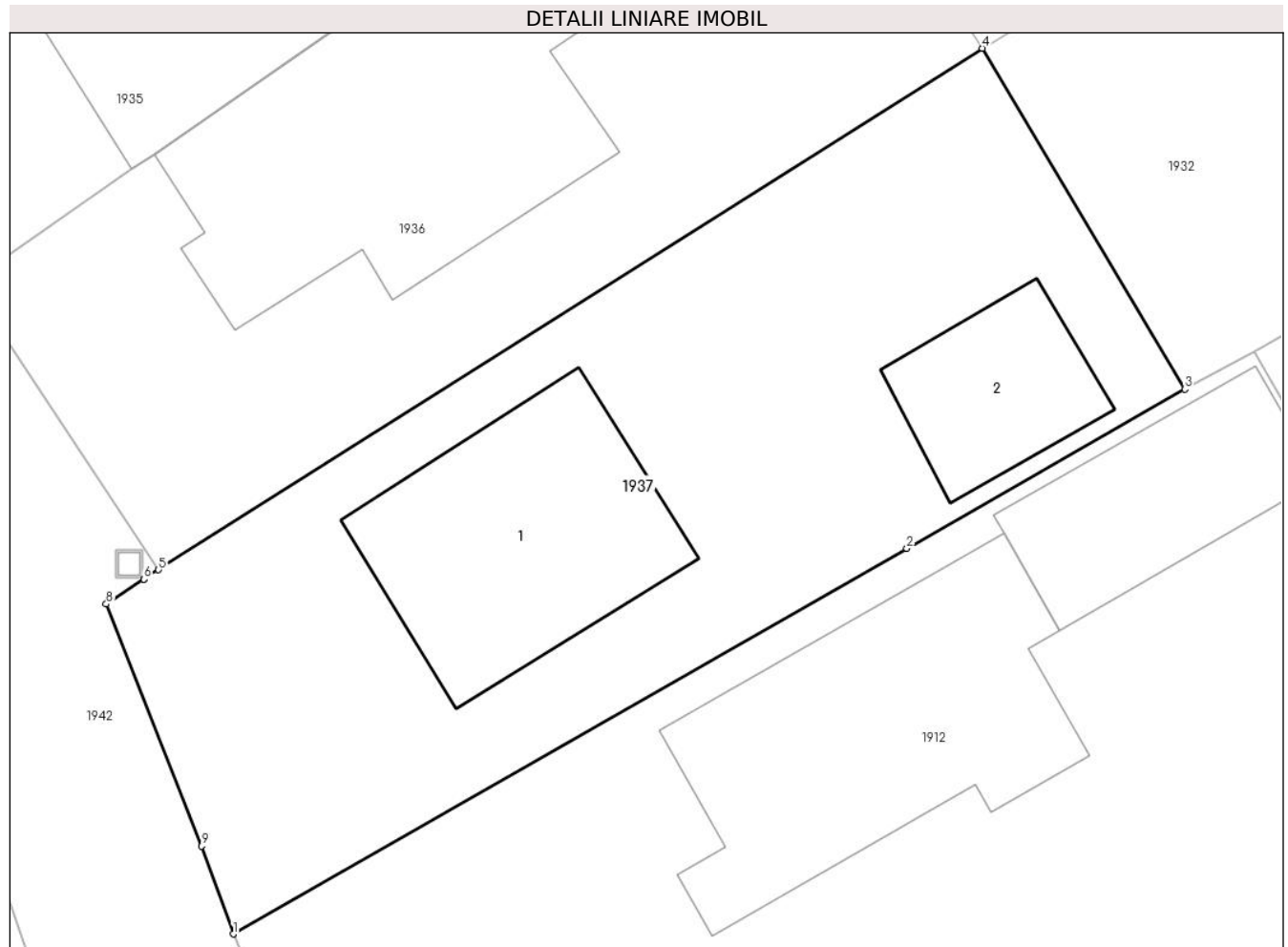
C. Partea III. SARCINI

Inscrieri privind dezmembramintele dreptului de proprietate, drepturi reale de garanție și sarcini	Referințe
7096 / 29/04/2013	
Act Administrativ nr. 3926, din 12/03/2013 emis de BCPI Campina (; act de adjudecare incheiat in data de 22.11.2011 Bancpost -Corpul Executorilor Bancari, sentinta civila nr. 3568/19.12.2012 Judecatoria Campina);	
C1	se radiaza somatia notata in RTI sub nr. 2249/2011, in baza actului de adjudecare incheiat in data de 22.11.2011 de Corpul Executorilor Bancari - Bancpost, in conformitate su disp.art. 518 alin.4 Cod Pr.Civila

Teren

Nr cadastral	Suprafața (mp)*	Observații / Referințe
25142	Din acte: 547 Masurata: 551	

* Suprafața este determinată în planul de proiecție Stereo 70.



Date referitoare la teren

Crt	Categorie folosință	Intra vilan	Suprafața (mp)	Tarla	Parcelă	Nr. topo	Observații / Referințe
1	curți constructii	DA	551	71	3831	-	

Date referitoare la construcții

Crt	Număr	Destinație construcție	Supraf. (mp)	Situație juridică	Observații / Referințe
A1.1	25142-C1	construcții de locuințe	Din acte: 0 Masurata: 88	Cu acte	Nr. niveluri:1; S. construita la sol:88 mp; S. construita desfasurata:88 mp;
A1.2	25142-C2	construcții anexa	Din acte: 0 Masurata: 39	Fara acte	Nr. niveluri:1; S. construita la sol:39 mp;

Lungime Segmente

1) Valorile lungimilor segmentelor sunt obținute din proiecție în plan.

Punct început	X / Y	Punct sfârșit	X / Y	Lungime segment (** (m)
1	557.345,202 404.670,347	2	557.370,287 404.684,699	28.9
2	557.370,287 404.684,699	3	557.380,629 404.690,641	11.927

Punct început	X / Y	Punct sfârșit	X / Y	Lungime segment (** (m)
3	557.380,629 404.690,641	4	557.373,098 404.703,332	14.757
4	557.373,098 404.703,332	5	557.342,419 404.683,909	36.311
5	557.342,419 404.683,909	6	557.341,882 404.683,556	0.643
6	557.341,882 404.683,556	7	557.341,877 404.683,554	0.005
7	557.341,877 404.683,554	8	557.340,476 404.682,634	1.676
8	557.340,476 404.682,634	9	557.344,031 404.673,627	9.683
9	557.344,031 404.673,627	1	557.345,202 404.670,347	3.483

** Lungimile segmentelor sunt determinate în planul de proiecție Stereo 70 și sunt rotunjite la 1 milimetru.

*** Distanța dintre puncte este formată din segmente cumulate ce sunt mai mici decât valoarea 1 milimetru.

**DATE DESPRE IMOBILUL NR. 1938**

Oficiul de Cadastru și Publicitate Imobiliară PRAHOVA
Biroul de Cadastru și Publicitate Imobiliară Câmpina

A. Partea I. Descrierea imobilului

TEREN Intravilan

Nr. CF vechi:10215
Nr. cadastral vechi:11585

Adresa: Loc. Câmpina, Al Luminii, Nr. 22, Jud. Prahova

Nr. Crt	Nr cadastral Nr. topografic	Suprafața* (mp)	Observații / Referințe
A1	22862	Din acte: 528 Masurata: 475	Sector cadastral:14 Teren imprejmuit;

B. Partea II. Proprietari și acte

Inscrieri privitoare la dreptul de proprietate și alte drepturi reale	Referințe
1095 / 25/01/2010	
Contract De Vanzare-Cumparare nr. 271, din 22/01/2010 emis de NP VASILE SAVULESCU;	
B6	A1
Intabulare, drept de PROPRIETATEcumparare ca bun comun, dobandit prin Conventie, cota actuala 1/1, cota initiala 1/1	
1) ANASTASESCU MIHAI	
2) ANASTASESCU EMILIA	
2496 / 13/02/2014	
Act Administrativ nr. Extras de carte funciara nr. 3171, din 13/03/2009 emis de BCPI Campina;	
B7	A1
se noteaza repositionarea imobilului,	

C. Partea III. SARCINI .

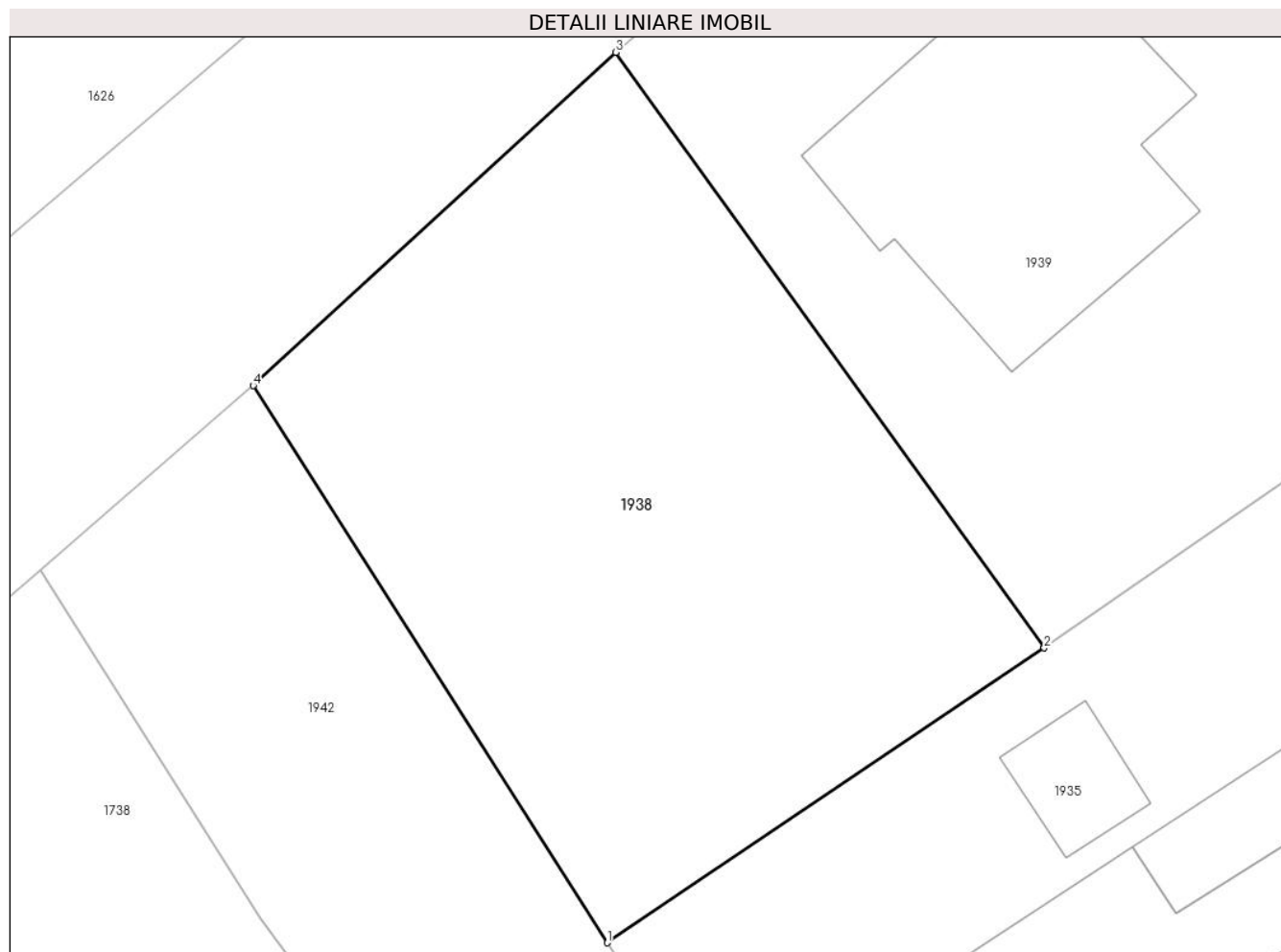
Inscrieri privind dezmembramintele dreptului de proprietate, drepturi reale de garanție și sarcini	Referințe
NU SUNT	

Anexa Nr. 1 La Partea I

Teren

Nr cadastral	Suprafața (mp)*	Observații / Referințe
22862	Din acte: 528 Masurata: 475	

* Suprafața este determinată în planul de proiecție Stereo 70.



Date referitoare la teren

Crt	Categorie folosință	Intra vilan	Suprafața (mp)	Tarla	Parcelă	Nr. topo	Observații / Referințe
1	arabil	DA	475	71	3840	-	NUMAR TARLA IN ACT: 70

Lungime Segmente

1) Valorile lungimilor segmentelor sunt obținute din proiecție în plan.

Punct început	X / Y	Punct sfârșit	X / Y	Lungime segment (** (m)
1	557.327,339 404.706,246	2	557.343,352 404.717,056	19.32
2	557.343,352 404.717,056	3	557.327,651 404.738,885	26.889
3	557.327,651 404.738,885	4	557.314,355 404.726,666	18.058
4	557.314,355 404.726,666	1	557.327,339 404.706,246	24.198

**** Lungimile segmentelor sunt determinate în planul de proiecție Stereo 70 și sunt rotunjite la 1 milimetru.**

***** Distanța dintre puncte este formată din segmente cumulate ce sunt mai mici decât valoarea 1 milimetru.**

**DATE DESPRE IMOBILUL NR. 1939**

Oficiul de Cadastru și Publicitate Imobiliară PRAHOVA
Biroul de Cadastru și Publicitate Imobiliară Câmpina

A. Partea I. Descrierea imobilului

TEREN Intravilan

Nr. cadastral vechi:2712-1802

Adresa: Loc. Câmpina, Str Dunarea, Nr. 24, Jud. Prahova

Nr. Crt	Nr cadastral Nr. topografic	Suprafața* (mp)	Observații / Referințe
A1	25575	721	Sector cadastral:14 Teren imprejmuit;

B. Partea II. Proprietari și acte

Inscrieri privitoare la dreptul de proprietate și alte drepturi reale		Referințe
5079 / 24/03/2014		
Act Notarial nr. 522, din 21/03/2014 emis de NP MUSAT ROXANA ANDREEA (; Act notarial nr. 3552, din 17.10.2013, emis de NP POP MIHAELA CRISTINA);		
B1	se infiinteaza cartea funciara nr 25575 cu numar cadastral 2712-1802/Campina rezultat din alipirea imobilului cu numar cadastral 2712 in scris in cartea funciara nr 22576/Campina si a imobilului cu nr cadastral 1802 in scris in cartea funciara 20312/Campina	A1
B2	Intabulare, drept de PROPRIETATEcumparare ca bun comun, dobandit prin Conventie, cota actuala 1/1, cota initiala 1/1 1) GHERGHICEANU FLORIN-DORU 2) GHERGHICEANU DANA-MARINELA	A1

C. Partea III. SARCINI .

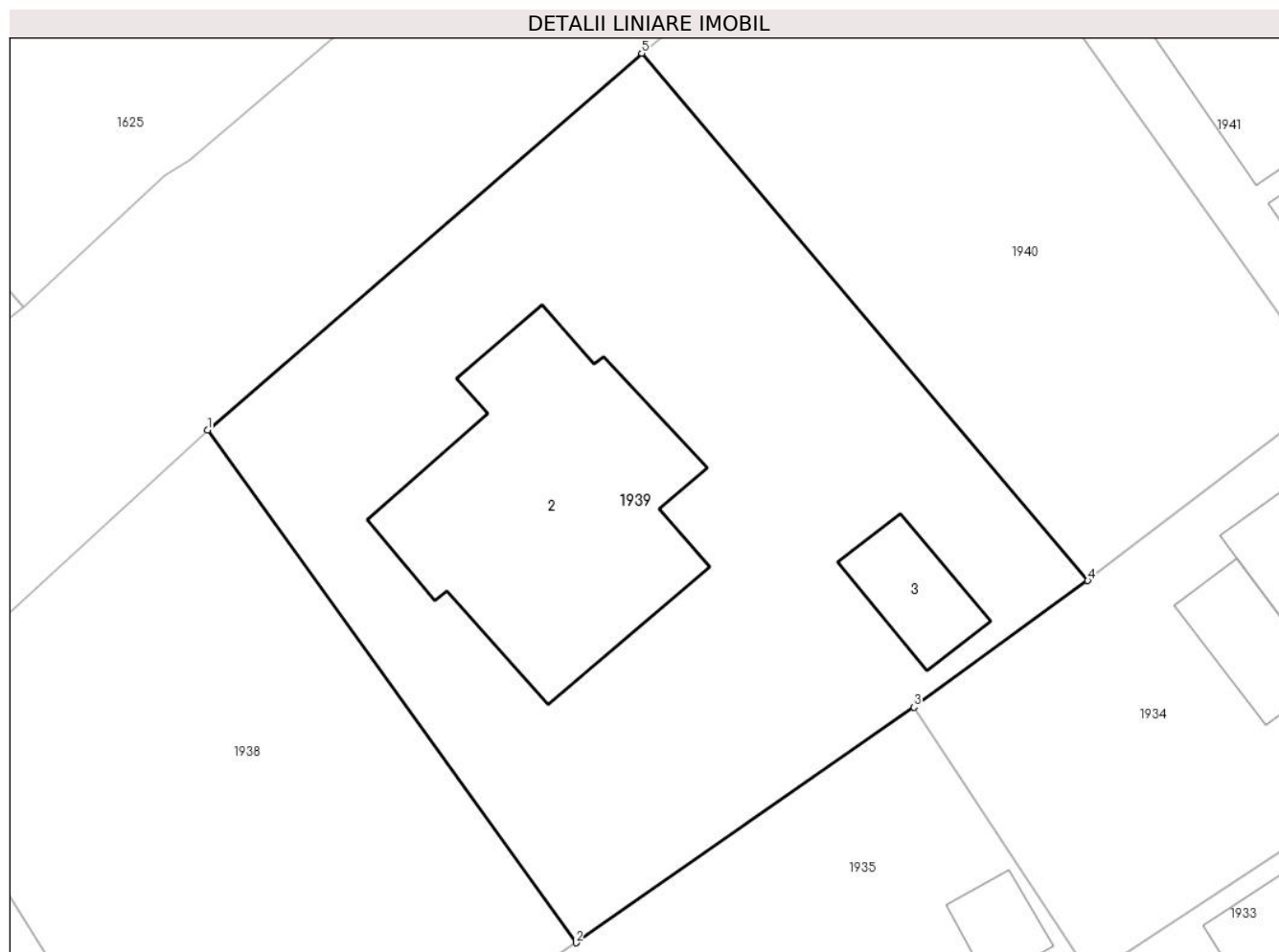
Inscrieri privind dezmembramintele dreptului de proprietate, drepturi reale de garanție și sarcini	Referințe
NU SUNT	

Anexa Nr. 1 La Partea I

Teren

Nr cadastral	Suprafața (mp)*	Observații / Referințe
25575	721	

* Suprafața este determinată în planul de proiecție Stereo 70.



Date referitoare la teren

Crt	Categorie folosință	Intra vilan	Suprafața (mp)	Tarla	Parcelă	Nr. topo	Observații / Referințe
1	curți constructii	DA	721	71	3842, 3841	-	

Date referitoare la construcții

Crt	Număr	Destinație construcție	Supraf. (mp)	Situație juridică	Observații / Referințe
A1.2	25575-C2	construcții de locuințe	Din acte: 0 Masurata: 133	Fara acte	Nr. niveluri:3; S. construita la sol:133 mp;
A1.3	25575-C3	construcții anexa	Din acte: 0 Masurata: 21	Fara acte	Nr. niveluri:1; S. construita la sol:21 mp;

Lungime Segmente

1) Valorile lungimilor segmentelor sunt obținute din proiecție în plan.

Punct început	X / Y	Punct sfârșit	X / Y	Lungime segment (** (m)
1	557.327,651 404.738,885	2	557.343,352 404.717,056	26.889
2	557.343,352 404.717,056	3	557.357,746 404.727,089	17.546

Punct început	X / Y	Punct sfârșit	X / Y	Lungime segment (** (m)
3	557.357,746 404.727,089	4	557.365,165 404.732,476	9.168
4	557.365,165 404.732,476	5	557.346,153 404.754,933	29.424
5	557.346,153 404.754,933	1	557.327,651 404.738,885	24.492

** Lungimile segmentelor sunt determinate în planul de proiecție Stereo 70 și sunt rotunjite la 1 milimetru.

*** Distanța dintre puncte este formată din segmente cumulate ce sunt mai mici decât valoarea 1 milimetru.

**DATE DESPRE IMOBILUL NR. 1940**

Oficiul de Cadastru și Publicitate Imobiliară PRAHOVA
Biroul de Cadastru și Publicitate Imobiliară Câmpina

A. Partea I. Descrierea imobilului

TEREN Intravilan

Adresa: Loc. Câmpina, Str Dunarea, Nr. 26, Jud. Prahova

Nr. Crt	Nr cadastral Nr. topografic	Suprafața* (mp)	Observații / Referințe
A1	27614	Din acte: 420 Masurata: 430	Sector cadastral:14 Teren imprejmuit;

B. Partea II. Proprietari și acte

Inscrieri privitoare la dreptul de proprietate și alte drepturi reale		Referințe
26082 / 08/12/2016		
Act Notarial nr. 4800, din 07/12/2016 emis de NP Pop Mihaela Cristina;		
B4	Intabulare, drept de PROPRIETATEcumparare ca bun comun, dobandit prin Conventie, cota actuala 1/1, cota initiala 1/1 1) MARISOIU MIHAIL 2) MARISOIU OANA	A1
22880 / 27/08/2018		
Act Notarial nr. Declaratie nr. 2794, din 17/08/2018 emis de NP Savulescu Vasile - Ivan Mihaela (; act administrativ nr Extras de carte funciara nr. 21800 din 09.08.2018, emis de BCPI Campina);		
B5	se actualizeaza informatiile cadastrale, conform documentatiei tehnice avizate, in sensul modificarii limitei de proprietate si suprafetei imobilului	A1

C. Partea III. SARCINI .

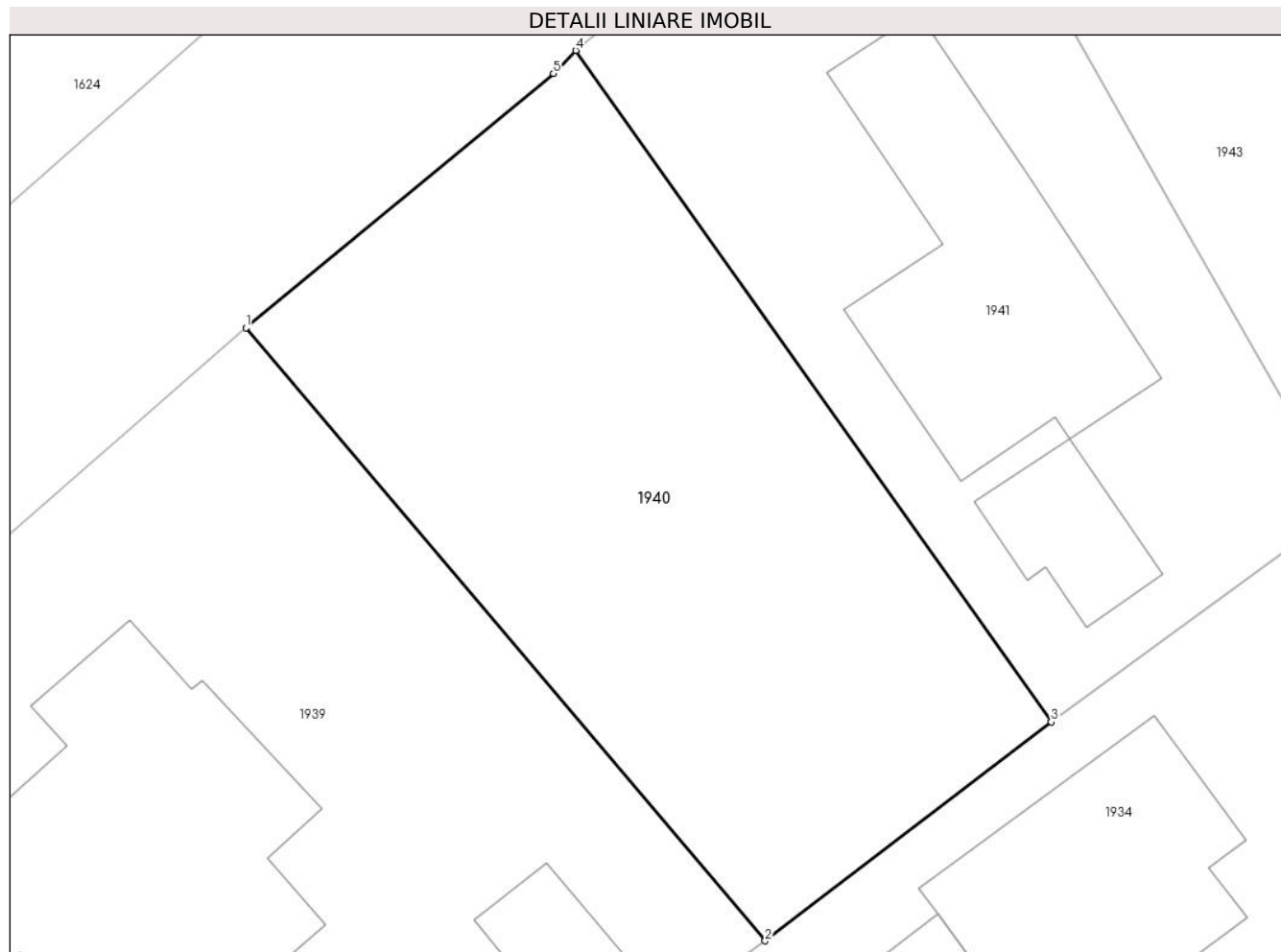
Inscrieri privind dezmembramintele dreptului de proprietate, drepturi reale de garanție și sarcini	Referințe
NU SUNT	

Anexa Nr. 1 La Partea I

Teren

Nr cadastral	Suprafața (mp)*	Observații / Referințe
27614	Din acte: 420 Masurata: 430	

* Suprafața este determinată în planul de proiecție Stereo 70.



Date referitoare la teren

Crt	Categorie folosință	Intravilan	Suprafața (mp)	Tarla	Parcelă	Nr. topo	Observații / Referințe
1	curți constructii	DA	430	71	3844, 3843	-	

Lungime Segmente

1) Valorile lungimilor segmentelor sunt obținute din proiecție în plan.

Punct început	X / Y	Punct sfârșit	X / Y	Lungime segment (** (m)
1	557.346,153 404.754,933	2	557.365,165 404.732,476	29.424
2	557.365,165 404.732,476	3	557.375,651 404.740,498	13.203
3	557.375,651 404.740,498	4	557.358,232 404.765,1	30.144
4	557.358,232 404.765,1	5	557.357,409 404.764,258	1.177
5	557.357,409 404.764,258	1	557.346,153 404.754,933	14.617

**** Lungimile segmentelor sunt determinate în planul de proiecție Stereo 70 și sunt rotunjite la 1 milimetru.**

***** Distanța dintre puncte este formată din segmente cumulate ce sunt mai mici decât valoarea 1 milimetru.**

**DATE DESPRE IMOBILUL NR. 1941**

Oficiul de Cadastru și Publicitate Imobiliară PRAHOVA
Biroul de Cadastru și Publicitate Imobiliară Câmpina

A. Partea I. Descrierea imobilului

TEREN Intravilan

Adresa: Loc. Câmpina, Str Dunarea, Nr. 26A, Jud. Prahova

Nr. Crt	Nr cadastral Nr. topografic	Suprafața* (mp)	Observații / Referințe
A1	27613	Din acte: 464 Masurata: 454	Sector cadastral:14 Teren imprejmuit;

Construcții

Crt	Nr cadastral Nr. topografic	Adresa	Observații / Referințe
A1.1	27613-C1	Loc. Câmpina, Str Dunarea, Nr. 26A, Jud. Prahova	Nr. niveluri:1; S. construita la sol:97 mp;
A1.2	27613-C2	Loc. Câmpina, Str Dunarea, Nr. 26A, Jud. Prahova	Nr. niveluri:1; S. construita la sol:23 mp;

B. Partea II. Proprietari și acte

Inscrieri privitoare la dreptul de proprietate și alte drepturi reale		Referințe
26085 / 08/12/2016		
Act Notarial nr. 4803, din 07/12/2016 emis de NP Pop Mihaela Cristina;		
B4	Intabulare, drept de PROPRIETATEcumparare ca bun propriu, dobandit prin Conventie, cota actuala 1/1, cota initiala 1/1 1) TUDUSCIUC ANDREI-GABRIEL	A1, A1.1, A1.2
B5	se noteaza interdictia de instrainare a imobilului, in favoarea vanzatoarei Popescu Maria, pe toata perioada vietii acesteia	A1, A1.1, A1.2
22882 / 27/08/2018		
Act Notarial nr. Declaratie nr. 2795, din 17/08/2018 emis de NP Ivan Mihaela (; act administrativ nr Extras de carte funciara nr. 21801 din 09.08.2018, emis de BCPI Campina);		
B6	se actualizeaza informatiile cadastrale in sensul modificarii limitei si suprafetei imobilului conform documentatiei tehnice avizate	A1, A1.1, A1.2

C. Partea III. SARCINI

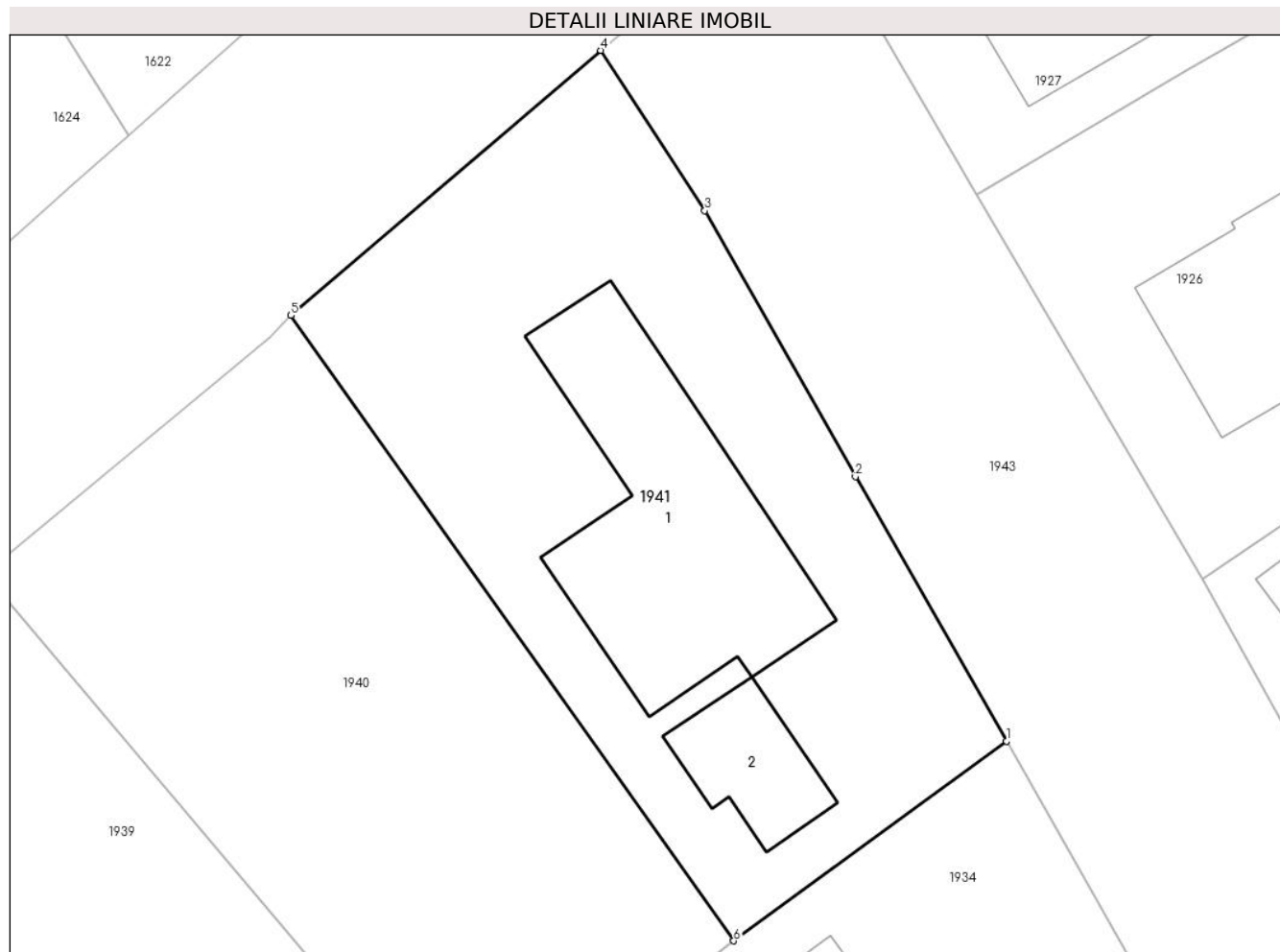
Inscrieri privind dezmembramintele dreptului de proprietate, drepturi reale de garanție și sarcini		Referințe
26085 / 08/12/2016		
Act Notarial nr. 4803, din 07/12/2016 emis de NP Pop Mihaela Cristina;		
C1	Intabulare, drept de UZUFRACT VIAGER, cota actuala 1/1, cota initiala 1/1 1) TUDUSCIUC PETRU	A1, A1.1, A1.2

Anexa Nr. 1 La Partea I

Teren

Nr cadastral	Suprafața (mp)*	Observații / Referințe
27613	Din acte: 464 Masurata: 454	

* Suprafața este determinată în planul de proiecție Stereo 70.



Date referitoare la teren

Crt	Categorie folosință	Intra vilan	Suprafața (mp)	Tarla	Parcelă	Nr. topo	Observații / Referințe
1	curți constructii	DA	454	71	3844, 3843	-	

Date referitoare la construcții

Crt	Număr	Destinație construcție	Supraf. (mp)	Situație juridică	Observații / Referințe
A1.1	27613-C1	construcții de locuințe	Din acte: 0 Masurata: 97	Cu acte	Nr. niveluri:1; S. construita la sol:97 mp;
A1.2	27613-C2	construcții anexa	Din acte: 0 Masurata: 23	Cu acte	Nr. niveluri:1; S. construita la sol:23 mp;

Lungime Segmente

1) Valorile lungimilor segmentelor sunt obținute din proiecție în plan.

Punct început	X / Y	Punct sfârșit	X / Y	Lungime segment (** (m)
1	557.386,378 404.748,354	2	557.380,436 404.758,759	11.982
2	557.380,436 404.758,759	3	557.374,515 404.769,225	12.025

Punct început	X / Y	Punct sfârșit	X / Y	Lungime segment (** (m)
3	557.374,515 404.769,225	4	557.370,42 404.775,527	7.516
4	557.370,42 404.775,527	5	557.358,232 404.765,1	16.04
5	557.358,232 404.765,1	6	557.375,651 404.740,498	30.144
6	557.375,651 404.740,498	1	557.386,378 404.748,354	13.296

** Lungimile segmentelor sunt determinate în planul de proiecție Stereo 70 și sunt rotunjite la 1 milimetru.

*** Distanța dintre puncte este formată din segmente cumulate ce sunt mai mici decât valoarea 1 milimetru.

**DATE DESPRE IMOBILUL NR. 1942**

Oficiul de Cadastru și Publicitate Imobiliară PRAHOVA
Biroul de Cadastru și Publicitate Imobiliară Câmpina

A. Partea I. Descrierea imobilului

TEREN Intravilan

Adresa: Loc. Câmpina, Al Luminii, Jud. Prahova

Nr. Crt	Nr cadastral Nr. topografic	Suprafața* (mp)	Observații / Referințe
A1		2.511	Sector cadastral:14 Teren neimprejmut;

B. Partea II. Proprietari și acte

Inscrieri privitoare la dreptul de proprietate și alte drepturi reale	Referințe
/	
Act Normativ nr. 1604, din 16/12/2009 emis de GUVERNUL ROMANIEI (; MONITORUL OFICIAL AL ROMANIEI NR 17 DIN 11.01.2010, HOTARAREA NR. 1604 DIN 16.12.2009 PENTRU MODIFICAREA SI COMPLETAREA HG NR. 1359/2001 PRIVIND ATESTAREA DOMENIULUI PUBLIC AL JUDETULUI PRAHOVA PRECUM SI A MUNICIPIILOR, ORASELOR SI COMUNELOR DIN JUDETUL PRAHOVA, ANEXA NR 1, POZITIA NR 1.3.7.1, HOTARARE PENTRU MODIFICAREA SI COMPLETAREA ANEXEI LA H.C.L. NR 99/30.07.2009 PRIVIND INSUSIREA INVENTARULUI BUNURILOR CARE ALCATUIEST DOMENIUL PUBLIC AL MUNICIPIULUI CAMPINA, CAP. I, LIT. A, POZ. 2 SI POZ. 72 SI CAP. III, LIT. D, POZ 15 NR 86 DIN 25.06.2020 EMIS DE CONSILIUL LOCAL AL MUNICIPIULUI CAMPINA);	
B1	Intabulare, drept de PROPRIETATE, domeniul public, dobandit prin Lege, cota actuala 1/1, cota initiala 1/1 1) MUNICIPIUL CÂMPINA , CIF:2843272
	A1

C. Partea III. SARCINI .

Inscrieri privind dezmembramintele dreptului de proprietate, drepturi reale de garanție și sarcini	Referințe
NU SUNT	

Anexa Nr. 1 La Partea I

Teren

Nr cadastral	Suprafața (mp)*	Observații / Referințe
	2.511	

* Suprafața este determinată în planul de proiecție Stereo 70.



Date referitoare la teren

Crt	Categorie folosință	Intravilan	Suprafața (mp)	Tarla	Parcelă	Nr. topo	Observații / Referințe
1	drum	DA	2.511	-	3828	-	

Lungime Segmente

1) Valorile lungimilor segmentelor sunt obținute din proiecție în plan.

Punct început	X / Y	Punct sfârșit	X / Y	Lungime segment	Punct început	X / Y	Punct sfârșit	X / Y	Lungime segment	Punct început	X / Y	Punct sfârșit	X / Y	Lungime segment
1	557.306,538 404.719,891	2	557.314,632 404.707,162	15.084	2	557.314,632 404.707,162	3	557.316,789 404.704,175	3.684	3	557.316,789 404.704,175	4	557.320,81 404.697,997	7.371
4	557.320,81 404.697,997	5	557.321,703 404.696,714	1.563	5	557.321,703 404.696,714	6	557.333,992 404.678,319	22.122	6	557.333,992 404.678,319	7	557.335,282 404.676,094	2.572
7	557.335,282 404.676,094	8	557.339,683 404.663,494	13.346	8	557.339,683 404.663,494	9	557.358,032 404.624,123	43.437	9	557.358,032 404.624,123	10	557.361,486 404.617,865	7.148
10	557.361,486 404.617,865	11	557.367,522 404.605,16	14.066	11	557.367,522 404.605,16	12	557.372,692 404.594,149	12.164	12	557.372,692 404.594,149	13	557.374,694 404.589,768	4.817
13	557.374,694 404.589,768	14	557.377,883 404.580,28	10.01	14	557.377,883 404.580,28	15	557.387,108 404.558,167	23.96	15	557.387,108 404.558,167	16	557.388,593 404.554,35	4.096
16	557.388,593 404.554,35	17	557.388,593 404.554,345	0.005	17	557.388,593 404.554,345	18	557.389,087 404.552,854	1.571	18	557.389,087 404.552,854	19	557.392,359 404.544,473	8.997

Punct început	X / Y	Punct sfârșit	X / Y	Lungime segment	Punct început	X / Y	Punct sfârșit	X / Y	Lungime segment	Punct început	X / Y	Punct sfârșit	X / Y	Lungime segment
19	557.392,359 404.544,473	20	557.398,361 404.530,483	15.223	20	557.398,361 404.530,483	21	557.400,954 404.524,34	6.668	21	557.400,954 404.524,34	22	557.401,029 404.524,366	0.079
22	557.401,029 404.524,366	23	557.401,029 404.525,367	1.001	23	557.401,029 404.525,367	24	557.402,03 404.525,367	1.001	24	557.402,03 404.525,367	25	557.402,03 404.524,366	1.001
25	557.402,03 404.524,366	26	557.401,034 404.524,366	0.996	26	557.401,034 404.524,366	27	557.400,956 404.524,335	0.084	27	557.400,956 404.524,335	28	557.404,224 404.516,595	8.402
28	557.404,224 404.516,595	29	557.405,788 404.513,363	3.591	29	557.405,788 404.513,363	30	557.405,427 404.513,119	0.436	30	557.405,427 404.513,119	31	557.409,113 404.505,197	8.738
31	557.409,113 404.505,197	32	557.409,572 404.505,294	0.469	32	557.409,572 404.505,294	33	557.411,864 404.500,333	5.465	33	557.411,864 404.500,333	34	557.412,079 404.499,866	0.514
34	557.412,079 404.499,866	35	557.413,214 404.497,41	2.706	35	557.413,214 404.497,41	36	557.413,32 404.497,453	0.114	36	557.413,32 404.497,453	37	557.413,32 404.498,454	1.001
37	557.413,32 404.498,454	38	557.414,321 404.498,454	1.001	38	557.414,321 404.498,454	39	557.414,321 404.497,453	1.001	39	557.414,321 404.497,453	40	557.413,325 404.497,453	0.996
40	557.413,325 404.497,453	41	557.413,216 404.497,405	0.119	41	557.413,216 404.497,405	42	557.419,938 404.482,855	16.028	42	557.419,938 404.482,855	43	557.419,45 404.481,851	1.116
43	557.419,45 404.481,851	44	557.421,028 404.478,557	3.652	44	557.421,028 404.478,557	45	557.421,597 404.478,868	0.648	45	557.421,597 404.478,868	46	557.423,621 404.474,81	4.535
46	557.423,621 404.474,81	47	557.423,679 404.474,833	0.062	47	557.423,679 404.474,833	48	557.423,679 404.475,834	1.001	48	557.423,679 404.475,834	49	557.424,68 404.475,834	1.001
49	557.424,68 404.475,834	50	557.424,68 404.474,833	1.001	50	557.424,68 404.474,833	51	557.423,684 404.474,833	0.996	51	557.423,684 404.474,833	52	557.423,624 404.474,805	0.066
52	557.423,624 404.474,805	53	557.428,258 404.465,515	10.382	53	557.428,258 404.465,515	54	557.429,454 404.462,8	2.967	54	557.429,454 404.462,8	55	557.430,49 404.460,45	2.568
55	557.430,49 404.460,45	56	557.431,984 404.457,304	3.483	56	557.431,984 404.457,304	57	557.435,233 404.450,585	7.463	57	557.435,233 404.450,585	58	557.437,466 404.446,491	4.663
58	557.437,466 404.446,491	59	557.443,646 404.433,207	14.651	59	557.443,646 404.433,207	60	557.445,155 404.430,064	3.486	60	557.445,155 404.430,064	61	557.452,94 404.414,546	17.361
61	557.452,94 404.414,546	62	557.453,184 404.414,064	0.54	62	557.453,184 404.414,064	63	557.453,186 404.414,059	0.005	63	557.453,186 404.414,059	64	557.457,642 404.405,254	9.868
64	557.457,642 404.405,254	65	557.452,557 404.402,341	5.86	65	557.452,557 404.402,341	66	557.454,065 404.399,864	2.9	66	557.454,065 404.399,864	67	557.458,714 404.402,529	5.359
67	557.458,714 404.402,529	68	557.462,279 404.395,698	7.705	68	557.462,279 404.395,698	69	557.467,284 404.398,587	5.779	69	557.467,284 404.398,587	70	557.465,386 404.402,201	4.082
70	557.465,386 404.402,201	71	557.465,865 404.403,037	0.964	71	557.465,865 404.403,037	72	557.464,161 404.406,434	3.8	72	557.464,161 404.406,434	73	557.463,22 404.406,453	0.941
73	557.463,22 404.406,453	74	557.456,127 404.421,081	16.257	74	557.456,127 404.421,081	75	557.446,854 404.440,228	21.274	75	557.446,854 404.440,228	76	557.445,464 404.444,614	4.601
76	557.445,464 404.444,614	77	557.444,027 404.445,945	1.959	77	557.444,027 404.445,945	78	557.440,134 404.453,966	8.916	78	557.440,134 404.453,966	79	557.437,45 404.458,885	5.604
79	557.437,45 404.458,885	80	557.434,908 404.464,587	6.243	80	557.434,908 404.464,587	81	557.435,661 404.465,969	1.574	81	557.435,661 404.465,969	82	557.433,771 404.469,937	4.395
82	557.433,771 404.469,937	83	557.431,895 404.470,865	2.093	83	557.431,895 404.470,865	84	557.429,322 404.476,818	6.485	84	557.429,322 404.476,818	85	557.426,583 404.482,757	6.54
85	557.426,583 404.482,757	86	557.422,538 404.491,682	9.799	86	557.422,538 404.491,682	87	557.416,088 404.506,069	15.767	87	557.416,088 404.506,069	88	557.411,213 404.516,236	11.275
88	557.411,213 404.516,236	89	557.410,724 404.517,258	1.133	89	557.410,724 404.517,258	90	557.404,633 404.529,913	14.045	90	557.404,633 404.529,913	91	557.403,176 404.535,418	5.695
91	557.403,176 404.535,418	92	557.401,697 404.539,209	4.069	92	557.401,697 404.539,209	93	557.400,287 404.540,721	2.067	93	557.400,287 404.540,721	94	557.392,291 404.560,957	21.758
94	557.392,291 404.560,957	95	557.384,071 404.580,127	20.858	95	557.384,071 404.580,127	96	557.383,645 404.581,174	1.13	96	557.383,645 404.581,174	97	557.384,864 404.585,624	4.614
97	557.384,864 404.585,624	98	557.384,111 404.592,19	6.609	98	557.384,111 404.592,19	99	557.380,304 404.594,103	4.261	99	557.380,304 404.594,103	100	557.374,685 404.605,12	12.367
100	557.374,685 404.605,12	101	557.368,057 404.619,224	15.584	101	557.368,057 404.619,224	102	557.366,112 404.623,299	4.515	102	557.366,112 404.623,299	103	557.354,47 404.648,077	27.377
103	557.354,47 404.648,077	104	557.353,457 404.650,437	2.568	104	557.353,457 404.650,437	105	557.352,661 404.652,504	2.215	105	557.352,661 404.652,504	106	557.349,6 404.659,884	7.99
106	557.349,6 404.659,884	107	557.345,202 404.670,347	11.35	107	557.345,202 404.670,347	108	557.344,031 404.673,627	3.483	108	557.344,031 404.673,627	109	557.340,476 404.682,634	9.683
109	557.340,476 404.682,634	110	557.341,877 404.683,554	1.676	110	557.341,877 404.683,554	111	557.341,831 404.683,626	0.085	111	557.341,831 404.683,626	112	557.340,835 404.683,626	0.996
112	557.340,835 404.683,626	113	557.340,835 404.684,627	1.001	113	557.340,835 404.684,627	114	557.341,836 404.684,627	1.001	114	557.341,836 404.684,627	115	557.341,836 404.683,626	1.001
115	557.341,836 404.683,626	116	557.341,882 404.683,556	0.084	116	557.341,882 404.683,556	117	557.342,419 404.683,909	0.643	117	557.342,419 404.683,909	118	557.335,328 404.694,614	12.841

Punct început	X / Y	Punct sfârșit	X / Y	Lungime segment	Punct început	X / Y	Punct sfârșit	X / Y	Lungime segment	Punct început	X / Y	Punct sfârșit	X / Y	Lungime segment
118	557.335,328 404.694,614	119	557.328,872 404.704,014	11.404	119	557.328,872 404.704,014	120	557.328,856 404.704,004	0.019	120	557.328,856 404.704,004	121	557.328,869 404.703,021	0.983
121	557.328,869 404.703,021	122	557.327,868 404.703,021	1.001	122	557.327,868 404.703,021	123	557.327,868 404.704,022	1.001	123	557.327,868 404.704,022	124	557.328,856 404.704,009	0.988
124	557.328,856 404.704,009	125	557.328,869 404.704,018	0.016	125	557.328,869 404.704,018	126	557.327,339 404.706,246	2.703	126	557.327,339 404.706,246	127	557.314,355 404.726,666	24.198
127	557.314,355 404.726,666	1	557.306,538 404.719,891	10.344										

** Lungimile segmentelor sunt determinate în planul de proiecție Stereo 70 și sunt rotunjite la 1 milimetru.

*** Distanța dintre puncte este formată din segmente cumulate ce sunt mai mici decât valoarea 1 milimetru.

**DATE DESPRE IMOBILUL NR. 1943**

Oficiul de Cadastru și Publicitate Imobiliară PRAHOVA
Biroul de Cadastru și Publicitate Imobiliară Câmpina

A. Partea I. Descrierea imobilului

TEREN Intravilan

Adresa: Loc. Câmpina, Al Furnica, Jud. Prahova

Nr. Crt	Nr cadastral Nr. topografic	Suprafața* (mp)	Observații / Referințe
A1		781	Sector cadastral:14 Teren neimprejmut;

B. Partea II. Proprietari și acte

Inscrieri privitoare la dreptul de proprietate și alte drepturi reale	Referințe
/	
Act Normativ nr. 1604, din 16/12/2009 emis de GUVERNUL ROMANIEI (; MONITORUL OFICIAL AL ROMANIEI NR 17 DIN 11.01.2010, HOTARAREA NR. 1604 DIN 16.12.2009 PENTRU MODIFICAREA SI COMPLETAREA HG NR. 1359/2001 PRIVIND ATESTAREA DOMENIULUI PUBLIC AL JUDETULUI PRAHOVA PRECUM SI A MUNICIPIILOR, ORASELOR SI COMUNELOR DIN JUDETUL PRAHOVA, ANEXA NR 1, POZITIA NR 1.3.7.1, HOTARARE PENTRU MODIFICAREA SI COMPLETAREA ANEXEI LA H.C.L. NR 99/30.07.2009 PRIVIND INSUSIREA INVENTARULUI BUNURILOR CARE ALCATUIEST DOMENIUL PUBLIC AL MUNICIPIULUI CAMPINA, CAP. I, LIT. A, POZ. 2 SI POZ. 72 SI CAP. III, LIT. D, POZ 15 NR 86 DIN 25.06.2020 EMIS DE CONSILIUL LOCAL AL MUNICIPIULUI CAMPINA);	
B1	Intabulare, drept de PROPRIETATE, domeniul public, dobandit prin Lege, cota actuala 1/1, cota initiala 1/1 1) MUNICIPIUL CÂMPINA , CIF:2843272
	A1

C. Partea III. SARCINI .

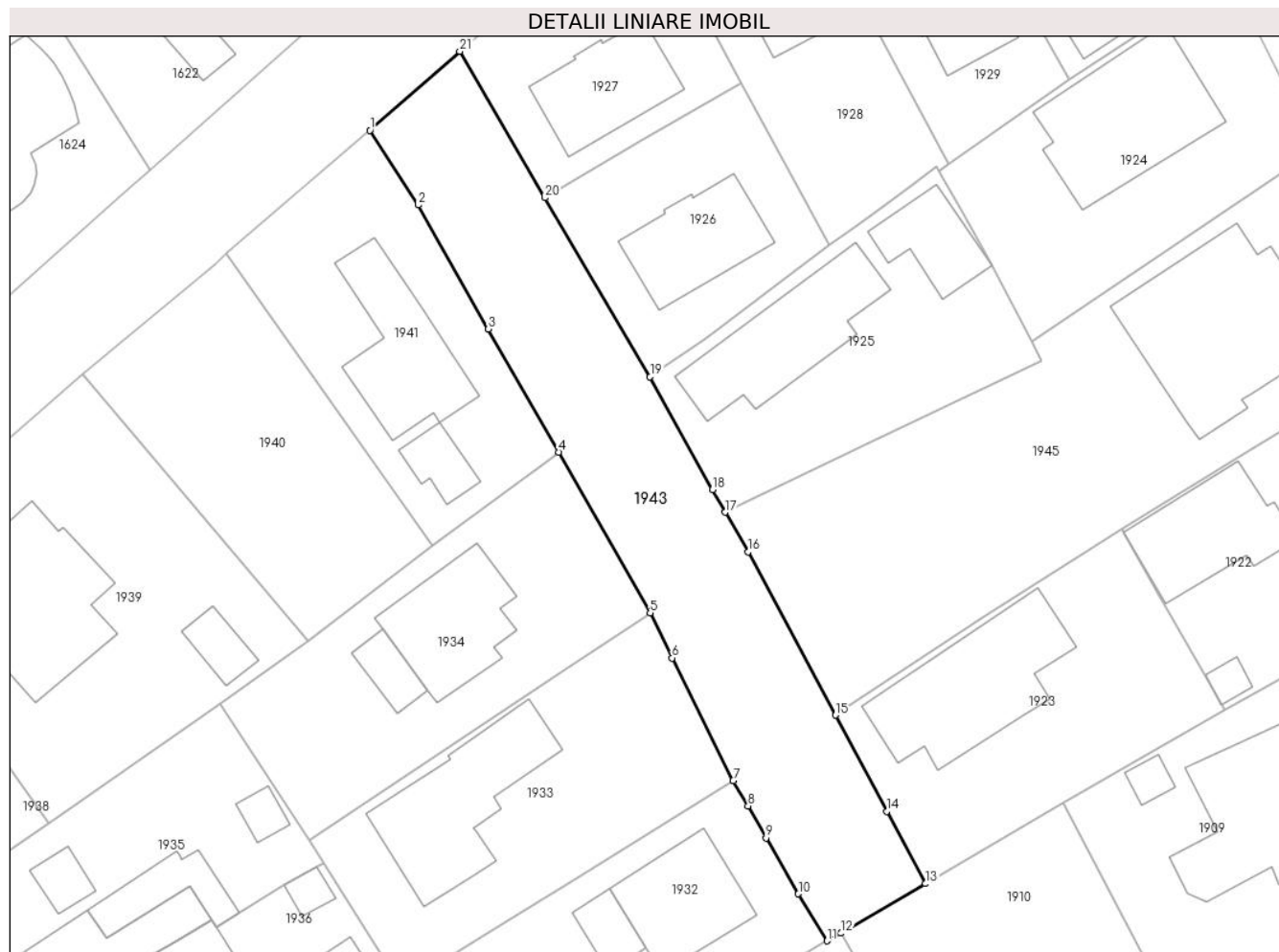
Inscrieri privind dezmembramintele dreptului de proprietate, drepturi reale de garanție și sarcini	Referințe
NU SUNT	

Anexa Nr. 1 La Partea I

Teren

Nr cadastral	Suprafața (mp)*	Observații / Referințe
	781	

* Suprafața este determinată în planul de proiecție Stereo 70.



Date referitoare la teren

Crt	Categorie folosință	Intravilan	Suprafața (mp)	Tarla	Parcelă	Nr. topo	Observații / Referințe
1	drum	DA	781	71	3850	-	

Lungime Segmente

1) Valorile lungimilor segmentelor sunt obținute din proiecție în plan.

Punct început	X / Y	Punct sfârșit	X / Y	Lungime segment (** (m)
1	557.370,42 404.775,527	2	557.374,515 404.769,225	7.516
3	557.380,436 404.758,759	4	557.386,378 404.748,354	11.982
5	557.394,095 404.734,793	6	557.395,955 404.730,997	4.227
7	557.401,108 404.720,65	8	557.402,364 404.718,513	2.479
9	557.403,892 404.715,801	10	557.406,611 404.711,081	5.447

Punct început	X / Y	Punct sfârșit	X / Y	Lungime segment (** (m)
2	557.374,515 404.769,225	3	557.380,436 404.758,759	12.025
4	557.386,378 404.748,354	5	557.394,095 404.734,793	15.603
6	557.395,955 404.730,997	7	557.401,108 404.720,65	11.559
8	557.402,364 404.718,513	9	557.403,892 404.715,801	3.113
10	557.406,611 404.711,081	11	557.409,031 404.707,119	4.643

Punct început	X / Y	Punct sfârșit	X / Y	Lungime segment (** (m)
11	557.409,031 404.707,119	12	557.410,19 404.707,767	1.328
13	557.417,349 404.711,946	14	557.414,082 404.718,042	6.916
15	557.409,728 404.726,166	16	557.402,36 404.739,938	15.619
17	557.400,426 404.743,296	18	557.399,369 404.745,215	2.191
19	557.394,078 404.754,723	20	557.385,212 404.769,829	17.516
21	557.378,019 404.782,192	1	557.370,42 404.775,527	10.108

Punct început	X / Y	Punct sfârșit	X / Y	Lungime segment (** (m)
12	557.410,19 404.707,767	13	557.417,349 404.711,946	8.289
14	557.414,082 404.718,042	15	557.409,728 404.726,166	9.217
16	557.402,36 404.739,938	17	557.400,426 404.743,296	3.875
18	557.399,369 404.745,215	19	557.394,078 404.754,723	10.881
20	557.385,212 404.769,829	21	557.378,019 404.782,192	14.303

** Lungimile segmentelor sunt determinate în planul de proiecție Stereo 70 și sunt rotunjite la 1 milimetru.

*** Distanța dintre puncte este formată din segmente cumulate ce sunt mai mici decât valoarea 1 milimetru.

**DATE DESPRE IMOBILUL NR. 1945**

Oficiul de Cadastru și Publicitate Imobiliară PRAHOVA
Biroul de Cadastru și Publicitate Imobiliară Câmpina

A. Partea I. Descrierea imobilului

TEREN Intravilan

Nr. CF vechi:11083
Nr. cadastral vechi:11939

Adresa: Loc. Câmpina, Str Slt. Erou Bogdan Vasile, Nr. 69, Jud. Prahova

Nr. Crt	Nr cadastral Nr. topografic	Suprafața* (mp)	Observații / Referințe
A1	23271	Din acte: 1.020 Masurata: 1.028	Sector cadastral:14 Teren imprejmuit;

Construcții

Crt	Nr cadastral Nr. topografic	Adresa	Observații / Referințe
A1.1	23271-C1	Loc. Câmpina, Str Slt. Erou Bogdan Vasile, Nr. 69, Jud. Prahova	Nr. niveluri:3; S. construita la sol:172 mp; LOCUINTA (S+P=1E) IN SUPRAFATA DESFASURATA = 444.62 MP

B. Partea II. Proprietari și acte

Inscrieri privitoare la dreptul de proprietate și alte drepturi reale		Referințe
19568 / 06/12/2011		
Act Notarial nr. 6215, din 06/12/2011 emis de NP IVAN MIHAELA;		
B4	se radiaza promisiunea de vanzare cumparare si interdictia de instrainare in scris prin incheierea 17483/2011 in baza c.v.c. aut nr 6215/06.12.2011 NP Mihaela Ivan	A1, A1.1
B5	Intabulare, drept de PROPRIETATE cumparare ca bun propriu, dobandit prin Conventie, cota actuala 1/1, cota initiala 1/1 1) PAUN RUXANDRA MARIA	A1, A1.1
B6	se noteaza interdictia de instrainare pe o perioada de 5 ani de la data dobandirii imobilului si interdictia de grevare cu sarcini pe intrega durata a finantarii in favoarea STATUL ROMAN PRIN MINISTERUL FINANTELOR PUBLICE si BANCA COMERCIALA ROMANA proportional cu procentul de garantare	A1, A1.1
30035 / 01/10/2015		
Act Administrativ nr. 19568, din 06/12/2011 emis de BCPI Campina;		
B7	se noteaza repositionarea imobilului conform documentatiei tehnice avizate	A1, A1.1

C. Partea III. SARCINI

Inscrieri privind dezmembramintele dreptului de proprietate, drepturi reale de garanție și sarcini		Referințe
19568 / 06/12/2011		
Act Notarial nr. 6215, din 06/12/2011 emis de NP IVAN MIHAELA;		
C1	Intabulare, drept de IPOTECA, Valoare:26500 EUR legala si celelalte obligatii de plata aferente creditului 1) STATUL ROMAN PRIN MINISTERUL FINANTELOR PUBLICE si BANCA COMERCIALA ROMANA proportional cu procentul de garantare, CIF:999999999999	A1, A1.1

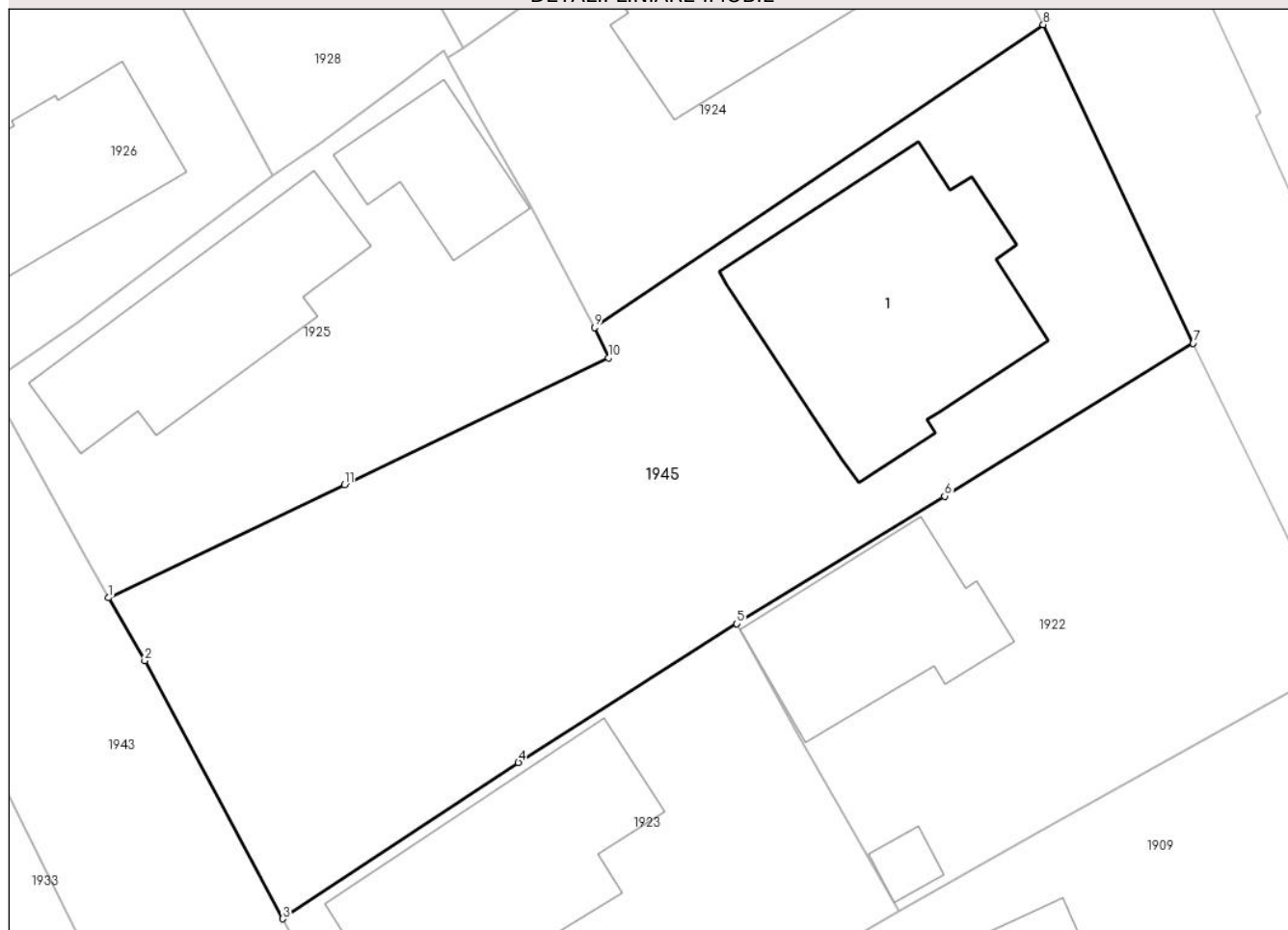
Anexa Nr. 1 La Partea I

Teren

Nr cadastral	Suprafața (mp)*	Observații / Referințe
23271	Din acte: 1.020 Masurata: 1.028	

* Suprafața este determinată în planul de proiecție Stereo 70.

DETALII LINIARE IMOBIL



Date referitoare la teren

Crt	Categorie folosință	Intravilan	Suprafața (mp)	Tarla	Parcelă	Nr. topo	Observații / Referințe
1	curți constructii	DA	514	71	3856	-	
2	livada	DA	514	71	3856	-	

Date referitoare la construcții

Crt	Număr	Destinație construcție	Supraf. (mp)	Situație juridică	Observații / Referințe
A1.1	23271-C1	construcții de locuințe	172	Cu acte	Nr. niveluri:3; S. construita la sol:172 mp; LOCUINTA (S+P=1E) IN SUPRAFATA DESFASURATA = 444.62 MP

Lungime Segmente

1) Valorile lungimilor segmentelor sunt obținute din proiecție în plan.

Punct început	X / Y	Punct sfârșit	X / Y	Lungime segment (** (m)
1	557.400,426 404.743,296	2	557.402,36 404.739,938	3.875
2	557.402,36 404.739,938	3	557.409,728 404.726,166	15.619

Punct început	X / Y	Punct sfârșit	X / Y	Lungime segment (** (m)
3	557.409,728 404.726,166	4	557.422,296 404.734,508	15.085
4	557.422,296 404.734,508	5	557.433,957 404.741,914	13.814
5	557.433,957 404.741,914	6	557.445,034 404.748,725	13.003
6	557.445,034 404.748,725	7	557.458,295 404.756,879	15.567
7	557.458,295 404.756,879	8	557.450,3 404.773,884	18.791
8	557.450,3 404.773,884	9	557.426,367 404.757,727	28.876
9	557.426,367 404.757,727	10	557.427,105 404.756,11	1.777
10	557.427,105 404.756,11	11	557.413,011 404.749,333	15.639
11	557.413,011 404.749,333	1	557.400,426 404.743,296	13.958

** Lungimile segmentelor sunt determinate în planul de proiecție Stereo 70 și sunt rotunjite la 1 milimetru.

*** Distanța dintre puncte este formată din segmente cumulate ce sunt mai mici decât valoarea 1 milimetru.

**DATE DESPRE IMOBILUL NR. 1946**

Oficiul de Cadastru și Publicitate Imobiliară PRAHOVA
Biroul de Cadastru și Publicitate Imobiliară Câmpina

A. Partea I. Descrierea imobilului

TEREN Intravilan

Nr. CF vechi:1651
Nr. cadastral vechi:2195

Adresa: Loc. Câmpina, Str Slt Erou Bogdan Vasile, Nr. 47, Jud. Prahova

Nr. Crt	Nr cadastral Nr. topografic	Suprafața* (mp)	Observații / Referințe
A1	25737	518	Sector cadastral:14 Teren imprejmuit;

Construcții

Crt	Nr cadastral Nr. topografic	Adresa	Observații / Referințe
A1.1	25737-C1	Loc. Câmpina, Str Slt Erou Bogdan Vasile, Nr. 47, Jud. Prahova	Nr. niveluri:2; S. construita la sol:105 mp; S. construita desfasurata:105 mp; Compusa din parter si etaj

B. Partea II. Proprietari și acte

Inscrieri privitoare la dreptul de proprietate și alte drepturi reale		Referințe
12328 / 23/07/2014		
Act Notarial nr. 2663, din 22/07/2014 emis de IVAN MIHAELA;		
B4	se radiaza antecontractul de vanzare cumparare aut nr 2489/2014 NP Mihaela Ivan si ipoteca legala inscrite prin incheierea nr11415/2014 de sub B3 ,C3.1;3.2 in baza c.v.c. aut nr2663/22.07.2014 NP Mihaela Ivan	A1, A1.1
B5	Intabulare, drept de PROPRIETATE, dobandit prin Conventie, cota actuala 1/1, cota initiala 1/1 1) COSMA EMIL CONSTANTIN 2) COSMA ALINA-ROXANA	A1, A1.1

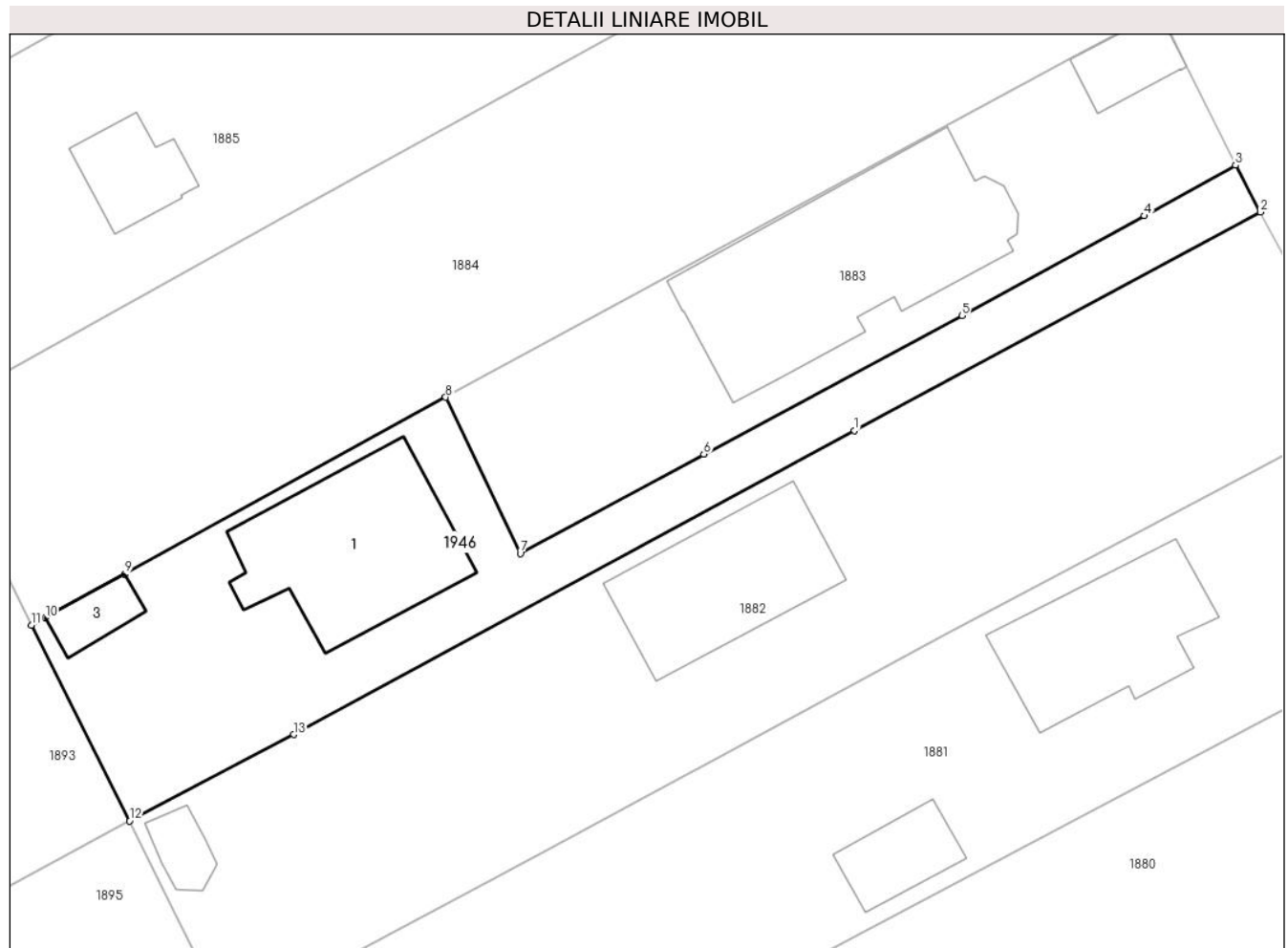
C. Partea III. SARCINI

Inscrieri privind dezmembramintele dreptului de proprietate, drepturi reale de garanție și sarcini		Referințe
11414 / 08/07/2014		
Act Notarial nr. 2486, din 07/07/2014 emis de IVAN MIHAELA;		
C2	se radiaza privilegiul vanzatorului de sub C1 in baza declaratiei aut nr 2486/07.07.2014 NP Mihaela Ivan	A1, A1.1

Teren

Nr cadastral	Suprafața (mp)*	Observații / Referințe
25737	518	

* Suprafața este determinată în planul de proiecție Stereo 70.



Date referitoare la teren

Crt	Categorie folosință	Intra vilan	Suprafața (mp)	Tarla	Parcelă	Nr. topo	Observații / Referințe
1	curți constructii	DA	518	68	3746	-	

Date referitoare la construcții

Crt	Număr	Destinație construcție	Supraf. (mp)	Situație juridică	Observații / Referințe
A1.1	25737-C1	construcții de locuințe	Din acte: 0 Masurata: 105	Cu acte	Nr. niveluri:2; S. construita la sol:105 mp; S. construita desfasurata:105 mp; Compusa din parter si etaj
A1.3	25737-C3	construcții anexa	Din acte: 0 Masurata: 14	Fara acte	Nr. niveluri:1; S. construita la sol:14 mp;

Lungime Segmente

1) Valorile lungimilor segmentelor sunt obținute din proiecție în plan.

Punct început	X / Y	Punct sfârșit	X / Y	Lungime segment (** (m)
1	557.526,633 404.565,581	2	557.550,807 404.578,576	27.445
2	557.550,807 404.578,576	3	557.549,324 404.581,37	3.163

Punct început	X / Y	Punct sfârșit	X / Y	Lungime segment (** (m)
3	557.549,324 404.581,37	4	557.543,907 404.578,352	6.201
4	557.543,907 404.578,352	5	557.533,027 404.572,419	12.393
5	557.533,027 404.572,419	6	557.517,658 404.564,182	17.437
6	557.517,658 404.564,182	7	557.506,739 404.558,276	12.414
7	557.506,739 404.558,276	8	557.502,288 404.567,564	10.299
8	557.502,288 404.567,564	9	557.483,19 404.557,052	21.8
9	557.483,19 404.557,052	10	557.478,447 404.554,449	5.41
10	557.478,447 404.554,449	11	557.477,628 404.554,005	0.932
11	557.477,628 404.554,005	12	557.483,469 404.542,361	13.027
12	557.483,469 404.542,361	13	557.493,233 404.547,5	11.034
13	557.493,233 404.547,5	1	557.526,633 404.565,581	37.98

** Lungimile segmentelor sunt determinate în planul de proiecție Stereo 70 și sunt rotunjite la 1 milimetru.

*** Distanța dintre puncte este formată din segmente cumulate ce sunt mai mici decât valoarea 1 milimetru.

**DATE DESPRE IMOBILUL NR. 1947**

Oficiul de Cadastru și Publicitate Imobiliară PRAHOVA
Biroul de Cadastru și Publicitate Imobiliară Câmpina

A. Partea I. Descrierea imobilului

TEREN Intravilan

Adresa: Loc. Câmpina, Bdul Carol I, Nr. 190, Jud. Prahova

Nr. Crt	Nr cadastral Nr. topografic	Suprafața* (mp)	Observații / Referințe
A1		487	Sector cadastral:14 Teren imprejmuit;

B. Partea II. Proprietari și acte

Inscrieri privitoare la dreptul de proprietate și alte drepturi reale		Referințe
/		
Act Normativ nr. 7, din 13/03/1996 emis de PARLAMENTUL ROMANIEI (LEGE;);		
B1	Intabulare, drept de PROPRIETATE, dobandit prin Lege, cota actuala 1/1, cota initiala 1/1 1) NEIDENTIFICAT NEIDENTIFICAT	A1
B2	Se noteaza PROPRIETAR NEIDENTIFICAT - conform art.13, alin. 15 din Legea 7/1996 1) NEIDENTIFICAT NEIDENTIFICAT	A1

C. Partea III. SARCINI .

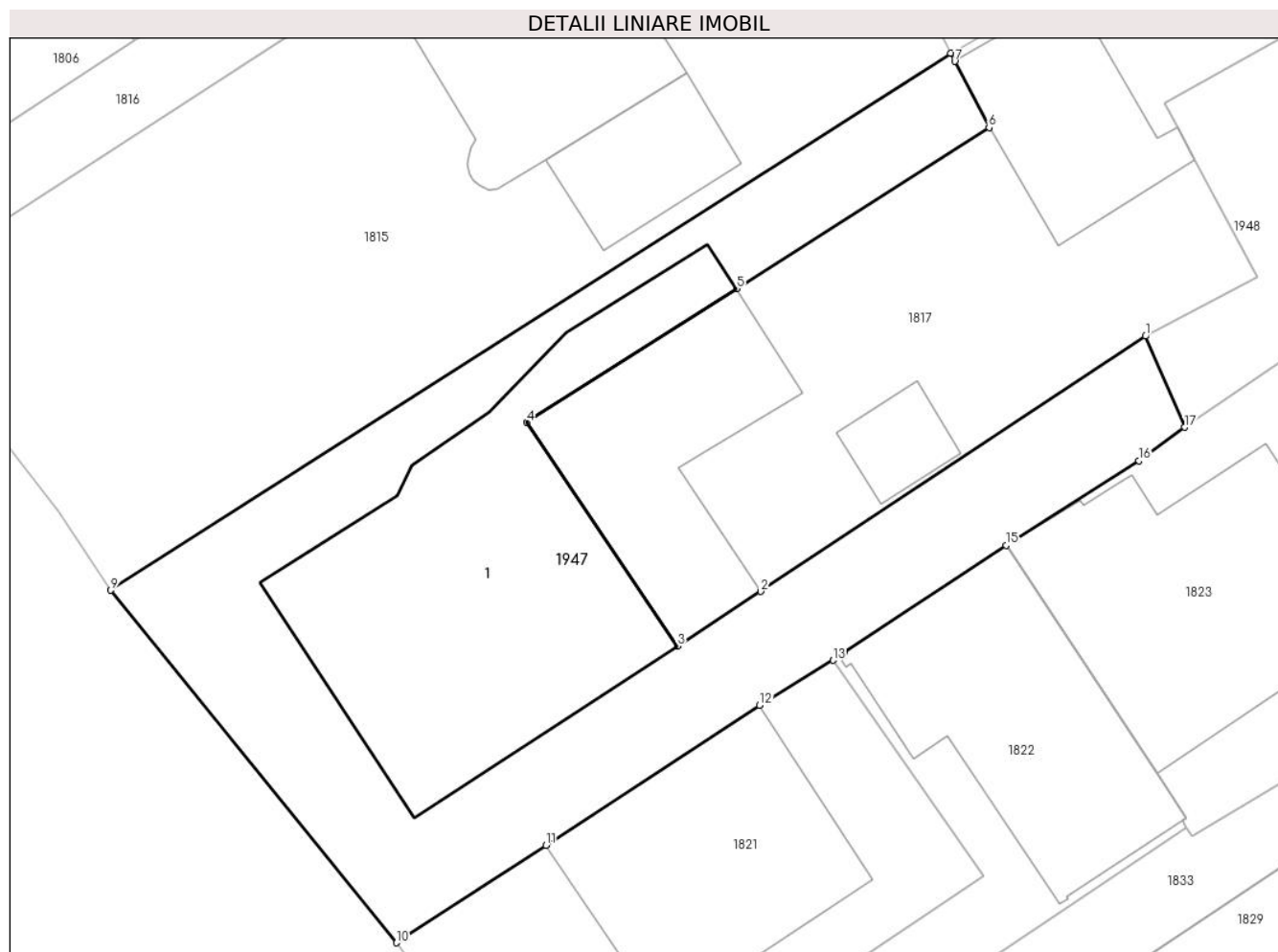
Inscrieri privind dezmembramintele dreptului de proprietate, drepturi reale de garanție și sarcini	Referințe
NU SUNT	

Anexa Nr. 1 La Partea I

Teren

Nr cadastral	Suprafața (mp)*	Observații / Referințe
	487	

* Suprafața este determinată în planul de proiecție Stereo 70.



Date referitoare la teren

Crt	Categorie folosință	Intravilan	Suprafața (mp)	Tarla	Parcelă	Nr. topo	Observații / Referințe
1	curți constructii	DA	487	68	3679, 3680, 3678	-	

Date referitoare la construcții

Crt	Număr	Destinație construcție	Supraf. (mp)	Situație juridică	Observații / Referințe
A1.1	-C1	construcții de locuințe	Din acte: 0 Masurata: 174	Fara acte	Nr. niveluri:3; S. construita la sol:174 mp;

Lungime Segmente

1) Valorile lungimilor segmentelor sunt obținute din proiecție în plan.

Punct început	X / Y	Punct sfârșit	X / Y	Lungime segment (** (m)
1	557.323,344 404.387,765	2	557.307,513 404.377,262	18.998
2	557.307,513 404.377,262	3	557.304,089 404.375,019	4.093
3	557.304,089 404.375,019	4	557.297,885 404.384,217	11.095

Punct început	X / Y	Punct sfârșit	X / Y	Lungime segment (** (m)
4	557.297,885 404.384,217	5	557.306,517 404.389,72	10.237
5	557.306,517 404.389,72	6	557.316,91 404.396,346	12.326
6	557.316,91 404.396,346	7	557.315,497 404.399,067	3.066
7	557.315,497 404.399,067	8	557.315,323 404.399,401	0.377
8	557.315,323 404.399,401	9	557.280,769 404.377,312	41.011
9	557.280,769 404.377,312	10	557.292,521 404.362,817	18.661
10	557.292,521 404.362,817	11	557.298,673 404.366,823	7.341
11	557.298,673 404.366,823	12	557.307,47 404.372,578	10.512
12	557.307,47 404.372,578	13	557.310,493 404.374,434	3.547
13	557.310,493 404.374,434	14	557.310,949 404.374,736	0.547
14	557.310,949 404.374,736	15	557.317,617 404.379,157	8.0
15	557.317,617 404.379,157	16	557.323,081 404.382,64	6.48
16	557.323,081 404.382,64	17	557.324,951 404.384,018	2.323
17	557.324,951 404.384,018	1	557.323,344 404.387,765	4.077

** Lungimile segmentelor sunt determinate în planul de proiecție Stereo 70 și sunt rotunjite la 1 milimetru.

*** Distanța dintre puncte este formată din segmente cumulate ce sunt mai mici decât valoarea 1 milimetru.

**DATE DESPRE IMOBILUL NR. 1948**

Oficiul de Cadastru și Publicitate Imobiliară PRAHOVA
Biroul de Cadastru și Publicitate Imobiliară Câmpina

A. Partea I. Descrierea imobilului

TEREN Intravilan

Adresa: Loc. Câmpina, Bdul Carol I, Nr. 190B, Jud. Prahova

Nr. Crt	Nr cadastral Nr. topografic	Suprafața* (mp)	Observații / Referințe
A1	24554	Din acte: 594 Masurata: 557	Sector cadastral:14 Teren imprejmuit;

Construcții

Crt	Nr cadastral Nr. topografic	Adresa	Observații / Referințe
A1.1	24554-C1	Loc. Câmpina, Bdul Carol I, Nr. 190B, Jud. Prahova	Nr. niveluri:3; S. construita la sol:94 mp; SC DESF P+E+M=238.03 MP. SU BECI=9.88 MP. S BALCON=3.00 MP
A1.2	24554-C2	Loc. Câmpina, Bdul Carol I, Nr. 190B, Jud. Prahova	Nr. niveluri:1; S. construita la sol:17 mp; SC TERASA=11.56 MP
A1.3	24554-C3	Loc. Câmpina, Bdul Carol I, Nr. 190B, Jud. Prahova	Nr. niveluri:1; S. construita la sol:40 mp; ANEXA

B. Partea II. Proprietari și acte

Inscrieri privitoare la dreptul de proprietate și alte drepturi reale		Referințe
3451 / 15/03/2012		
Act Notarial nr. 567, din 13/03/2012 emis de MUSAT ROXANA ANDREEA;		
B1	Se infiinteaza cartea funciara 24554 a imobilului cu numarul cadastral 24554/Câmpina, rezultat din dezmembrarea imobilului cu numarul cadastral 24432 in scris in cartea funciara 24432;	A1, A1.1, A1.2, A1.3
Act Notarial nr. 3687, din 28/11/2011 emis de NP MUSAT ROXANA ANDREEA;		
B2	Se infiinteaza cartea funciara 24432 a imobilului cu numarul cadastral 24432/Câmpina, rezultat din dezmembrarea imobilului cu numarul cadastral 24274 in scris in cartea funciara 24274;	A1, A1.1, A1.2, A1.3
<i>OBSERVATII: pozitie transcrisa din CF 24432/Câmpina, inscrisa prin incheierea nr. 19243 din 29/11/2011;</i>		
Act Notarial nr. 7303, din 16/08/1995 emis de NSL CAMPINA (; act administrativ nr.14051/2011 emis de Primaria Campina);		
B3	Intabulare, drept de PROPRIETATEcumparare ca bun propriu, dobandit prin Conventie, cota actuala 1/1, cota initiala 1/1	A1, A1.1, A1.2, A1.3
1) RADU CRISTIAN-RAZVAN		
<i>OBSERVATII: pozitie transcrisa din CF 24432/Câmpina, inscrisa prin incheierea nr. 19243 din 29/11/2011;</i>		
Act Administrativ nr. 51, din 23/01/2012 emis de OCPI PRAHOVA;		
B4	se noteaza din oficiu propunerea dezmembrarii imobilului,	A1, A1.1, A1.2, A1.3
<i>OBSERVATII: pozitie transcrisa din CF 24432/Câmpina, inscrisa prin incheierea nr. 951 din 23/01/2012;</i>		
6957 / 17/05/2012		
Act Administrativ nr. 216/24376, din 06/12/2011 emis de Primaria mun. Campina (; declaratie aut.nr. 706/30.03.2012 NP Roxana Andreea Musat, extras de carte funciara nr. 3451/15.03.2012 BCPI Campina);		
B5	se noteaza actualizarea informatiilor cadastrale, in sensul schimbarii adresei imobilului din mun. Campina, Aleea Luminii, nr. 22 B in mun. Campina, B-dul Carol I, nr. 190B,	A1, A1.1, A1.2, A1.3

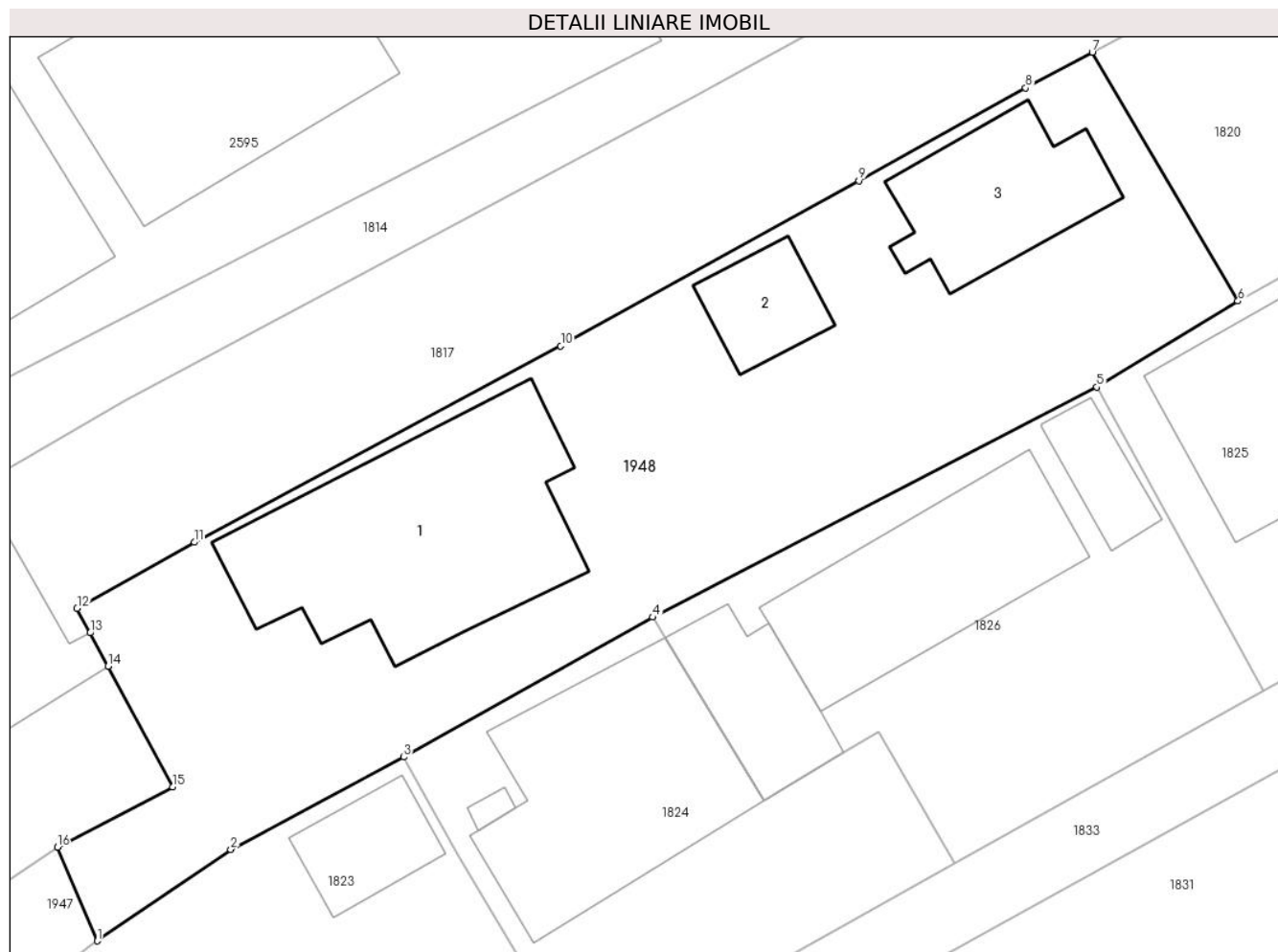
C. Partea III. SARCINI .

Inscrieri privind dezmembramintele dreptului de proprietate, drepturi reale de garanție și sarcini	Referințe
NU SUNT	

Teren

Nr cadastral	Suprafața (mp)*	Observații / Referințe
24554	Din acte: 594 Masurata: 557	

* Suprafața este determinată în planul de proiecție Stereo 70.



Date referitoare la teren

Crt	Categorie folosință	Intra vilan	Suprafața (mp)	Tarla	Parcelă	Nr. topo	Observații / Referințe
1	curți constructii	DA	557	68	3679/1	-	

Date referitoare la construcții

Crt	Număr	Destinație construcție	Supraf. (mp)	Situație juridică	Observații / Referințe
A1.1	24554-C1	construcții de locuințe	Din acte: 0 Masurata: 94	Cu acte	Nr. niveluri:3; S. construita la sol:94 mp; SC DESF P+E+M=238.03 MP. SU BECI=9.88 MP. S BALCON=3.00 MP
A1.2	24554-C2	construcții anexa	Din acte: 0 Masurata: 17	Cu acte	Nr. niveluri:1; S. construita la sol:17 mp; SC TERASA=11.56 MP
A1.3	24554-C3	construcții anexa	Din acte: 0 Masurata: 40	Cu acte	Nr. niveluri:1; S. construita la sol:40 mp; ANEXA

Lungime Segmente

1) Valorile lungimilor segmentelor sunt obținute din proiecție în plan.

Punct început	X / Y	Punct sfârșit	X / Y	Lungime segment (** (m)
1	557.324,951 404.384,018	2	557.330,285 404.387,679	6.47

Punct început	X / Y	Punct sfârşit	X / Y	Lungime segment (** (m)
2	557.330,285 404.387,679	3	557.337,208 404.391,378	7.849
3	557.337,208 404.391,378	4	557.347,171 404.396,978	11.429
4	557.347,171 404.396,978	5	557.364,954 404.406,189	20.027
5	557.364,954 404.406,189	6	557.370,599 404.409,633	6.613
6	557.370,599 404.409,633	7	557.364,765 404.419,596	11.545
7	557.364,765 404.419,596	8	557.362,102 404.418,165	3.023
8	557.362,102 404.418,165	9	557.355,429 404.414,454	7.635
9	557.355,429 404.414,454	10	557.343,49 404.407,836	13.651
10	557.343,49 404.407,836	11	557.328,823 404.399,977	16.64
11	557.328,823 404.399,977	12	557.324,133 404.397,326	5.387
12	557.324,133 404.397,326	13	557.324,656 404.396,35	1.107
13	557.324,656 404.396,35	14	557.325,369 404.395,018	1.511
14	557.325,369 404.395,018	15	557.327,962 404.390,177	5.492
15	557.327,962 404.390,177	16	557.323,344 404.387,765	5.21
16	557.323,344 404.387,765	1	557.324,951 404.384,018	4.077

** Lungimile segmentelor sunt determinate în planul de proiecție Stereo 70 și sunt rotunjite la 1 milimetru.

*** Distanța dintre puncte este formată din segmente cumulate ce sunt mai mici decât valoarea 1 milimetru.

**DATE DESPRE IMOBILUL NR. 1949**

Oficiul de Cadastru și Publicitate Imobiliară PRAHOVA
Biroul de Cadastru și Publicitate Imobiliară Câmpina

A. Partea I. Descrierea imobilului

TEREN Intravilan

Adresa: Loc. Câmpina, Al Panduri, Nr. 1, Jud. Prahova

Nr. Crt	Nr cadastral Nr. topografic	Suprafața* (mp)	Observații / Referințe
A1	26866	Din acte: 93 Masurata: 88	Sector cadastral:14 Teren imprejmuit;

Construcții

Crt	Nr cadastral Nr. topografic	Adresa	Observații / Referințe
A1.1	26866-C1	Loc. Câmpina, Al Panduri, Nr. 1, Jud. Prahova	Nr. niveluri:2; S. construita la sol:88 mp; Su BECI = 19,66 MP

B. Partea II. Proprietari și acte

Inscrieri privitoare la dreptul de proprietate și alte drepturi reale		Referințe
21525 / 30/06/2015		
Act Notarial nr. 2478, din 29/06/2015 emis de Ivan Mihaela;		
B2	Intabulare, drept de PROPRIETATEcumparare ca bun propriu, dobandit prin Conventie, cota actuala 1/1, cota initiala 1/1 1) NICHIFOR COSMIN DANIEL, PENTRU NUDA PROPRIETATE;	A1, A1.1

C. Partea III. SARCINI

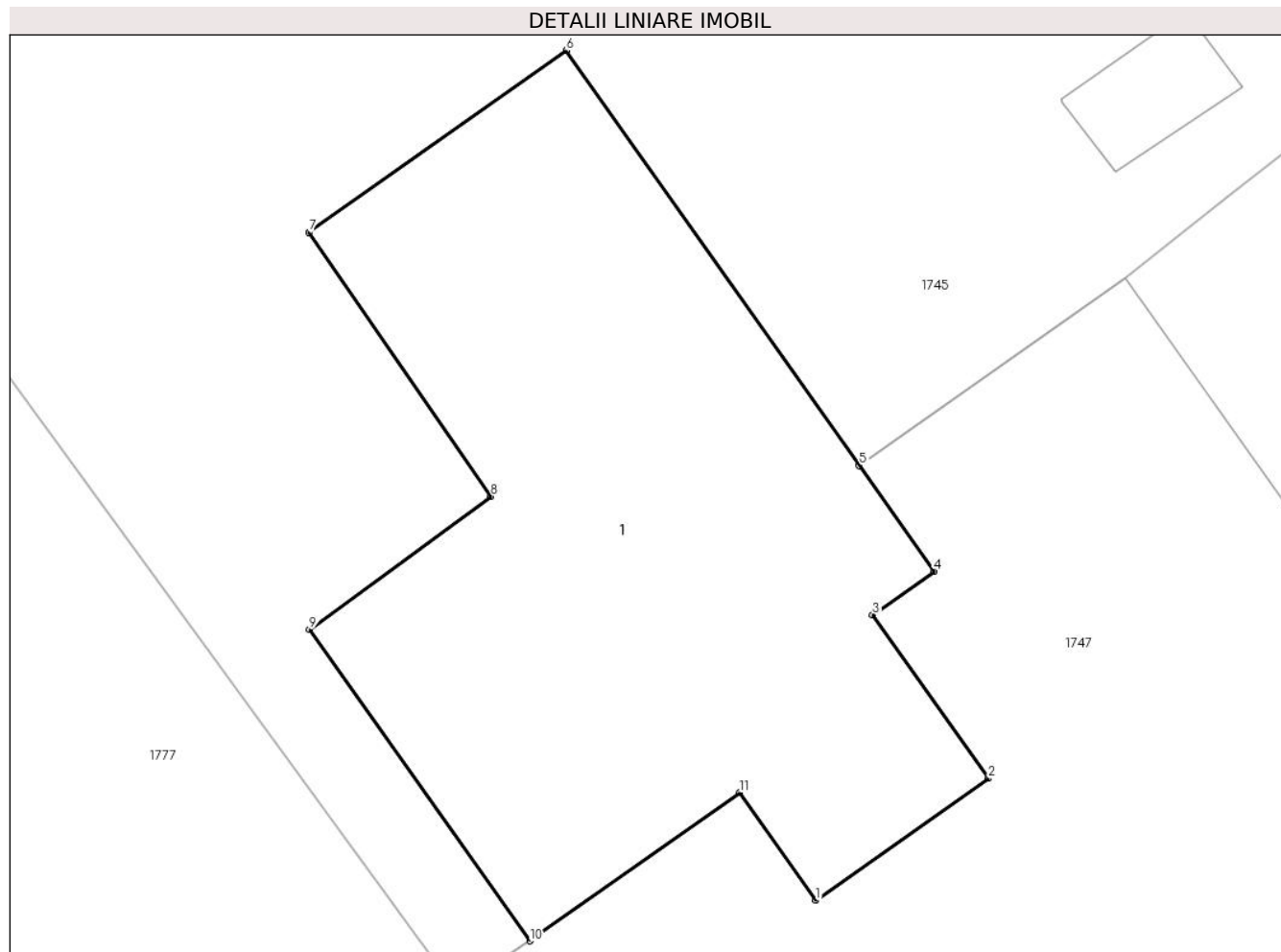
Inscrieri privind dezmembramintele dreptului de proprietate, drepturi reale de garanție și sarcini		Referințe
21525 / 30/06/2015		
Act Notarial nr. 2478, din 29/06/2015 emis de Ivan Mihaela;		
C1	Intabulare, drept de UZUFRACT VIAGER, cota actuala 1/1, cota initiala 1/1 1) NICHIFOR GHEORGHE	A1, A1.1

Anexa Nr. 1 La Partea I

Teren

Nr cadastral	Suprafața (mp)*	Observații / Referințe
26866	Din acte: 93 Masurata: 88	

* Suprafața este determinată în planul de proiecție Stereo 70.



Date referitoare la teren

Crt	Categorie folosință	Intra vilan	Suprafața (mp)	Tarla	Parcelă	Nr. topo	Observații / Referințe
1	curți constructii	DA	88	68	3802	-	

Date referitoare la construcții

Crt	Număr	Destinație construcție	Supraf. (mp)	Situație juridică	Observații / Referințe
A1.1	26866-C1	construcții de locuințe	Din acte: 0 Masurata: 88	Cu acte	Nr. niveluri:2; S. construita la sol:88 mp; Su BECI = 19,66MP

Lungime Segmente

1) Valorile lungimilor segmentelor sunt obținute din proiecție în plan.

Punct început	X / Y	Punct sfârșit	X / Y	Lungime segment (** (m)
1	557.206,781 404.543,319	2	557.209,59 404.545,305	3.44
2	557.209,59 404.545,305	3	557.207,707 404.547,967	3.261
3	557.207,707 404.547,967	4	557.208,709 404.548,675	1.227

Punct început	X / Y	Punct sfârșit	X / Y	Lungime segment (** (m)
4	557.208,709 404.548,675	5	557.207,491 404.550,397	2.109
5	557.207,491 404.550,397	6	557.202,716 404.557,15	8.271
6	557.202,716 404.557,15	7	557.198,533 404.554,192	5.123
7	557.198,533 404.554,192	8	557.201,495 404.549,894	5.22
8	557.201,495 404.549,894	9	557.198,542 404.547,73	3.661
9	557.198,542 404.547,73	10	557.202,127 404.542,661	6.209
10	557.202,127 404.542,661	11	557.205,539 404.545,074	4.179
11	557.205,539 404.545,074	1	557.206,781 404.543,319	2.15

** Lungimile segmentelor sunt determinate în planul de proiecție Stereo 70 și sunt rotunjite la 1 milimetru.

*** Distanța dintre puncte este formată din segmente cumulate ce sunt mai mici decât valoarea 1 milimetru.



DATE DESPRE IMOBILUL NR. 1950

Oficiul de Cadastru și Publicitate Imobiliară PRAHOVA
Biroul de Cadastru și Publicitate Imobiliară Câmpina

A. Partea I. Descrierea imobilului

TEREN Intravilan

Adresa: Loc. Câmpina, Str Panduri, Nr. 4, Jud. Prahova

Nr. Crt	Nr cadastral Nr. topografic	Suprafața* (mp)	Observații / Referințe
A1	25898	273	Sector cadastral:14 Teren imprejmuit; Constructia C1 inregistrata in CF 25898-C1;

B. Partea II. Proprietari și acte

Inscrieri privitoare la dreptul de proprietate și alte drepturi reale	Referințe
1509 / 23/01/2015	
Act Notarial nr. 206, din 22/01/2015 emis de NP POP MIHAELA CRISTINA (; act administrativ nr. Certificat de edificare a extinderii nr. 10828/18-04-2016 emis de Primaria Mun. Campina; act administrativ nr. Certificat de performanta energetica nr. 666/10-01-2014 emis de Ionescu Georgeta Iulia;);	
B1	Se infiinteaza cartea funciara 25898 a imobilului cu numarul cadastral 25898/Câmpina, rezultat din alipirea urmatoarelor imobile:~-nr.cad. 1850 (id electronic 20899) din cf.1398/II(e:3805) (id electronic 20899) care se sisteaza;~-nr.cad.1849 (id electronic 25492) din cf.1398 (id electronic 25492) care se sisteaza;~-nr.cad.1848 (id electronic 21344) din cf.1398/II(e:7321) (id electronic 21344) care se sisteaza;
	A1
Contract De Vanzare-Cumparare nr. 3200, din 17/12/2002 emis de NP Tudose A.C.Campina (; act administrativ nr. Certificat de edificare a extinderii nr. 10828/18-04-2016 emis de Primaria Mun. Campina; act administrativ nr. Certificat de performanta energetica nr. 666/10-01-2014 emis de Ionescu Georgeta Iulia;);	
B2	Intabulare, drept de PROPRIETATEcumparare ca bun comun, dobandit prin Conventie, cota actuala 1/2, cota initiala 1/2
	A1
	1) ENE DORU 2) ENE OLIMPIA <i>OBSERVATII: pozitie transcrisa din CF 20899/Câmpina, incheierea nr. 4543din 18-12-2002</i>
Contract De Vanzare-Cumparare nr. 3200, din 17/12/2002 emis de NP Tomescu Alice Cristina (; act administrativ nr. Certificat de edificare a extinderii nr. 10828/18-04-2016 emis de Primaria Mun. Campina; act administrativ nr. Certificat de performanta energetica nr. 666/10-01-2014 emis de Ionescu Georgeta Iulia;);	
B3	Intabulare, drept de PROPRIETATEcumparare ca bun comun, ptr. cota de 1/2 din teren aferent imob. cu nr.cad. 1849/C1;1, dobandit prin Conventie, cota actuala 1/2, cota initiala 1/2
	A1
	1) ENE DORU 2) ENE OLIMPIA <i>OBSERVATII: pozitie transcrisa din CF 25492/Câmpina, incheierea nr. 4543din 18-12-2002</i>
Act Administrativ nr. 21253, din 05/11/2014 emis de OCPI PH (; act administrativ nr. Certificat de edificare a extinderii nr. 10828/18-04-2016 emis de Primaria Mun. Campina; act administrativ nr. Certificat de performanta energetica nr. 666/10-01-2014 emis de Ionescu Georgeta Iulia;);	
B11	se noteaza referatul de admitere privind documentatia de alipire a imobilului
	A1
	<i>OBSERVATII: pozitie transcrisa din CF 20899/Câmpina, incheierea nr. 21940din 13-11-2014</i>
B12	se noteaza referatul de admitere privind documentatia de alipire a imobilului
	A1
	<i>OBSERVATII: pozitie transcrisa din CF 21344/Câmpina, incheierea nr. 21940din 13-11-2014</i>
B13	se noteaza referatul de admitere privind documentatia de alipire a imobilului
	A1
	<i>OBSERVATII: pozitie transcrisa din CF 25492/Câmpina, incheierea nr. 21940din 13-11-2014</i>
10578 / 09/05/2016	
Act Administrativ nr. Extras de carte funciara nr. 1509, din 23/01/2015 emis de BCPI Campina (; act administrativ nr. Certificat de edificare a extinderii nr. 10828/18-04-2016 emis de Primaria Mun. Campina; act administrativ nr. Certificat de performanta energetica nr. 666/10-01-2014 emis de Ionescu Georgeta Iulia;);	
B14	se actualizeaza informatiile cadastrale, conform documentatiei tehnice avizate
	A1

Inscrieri privitoare la dreptul de proprietate și alte drepturi reale	Referințe
---	-----------

C. Partea III. SARCINI

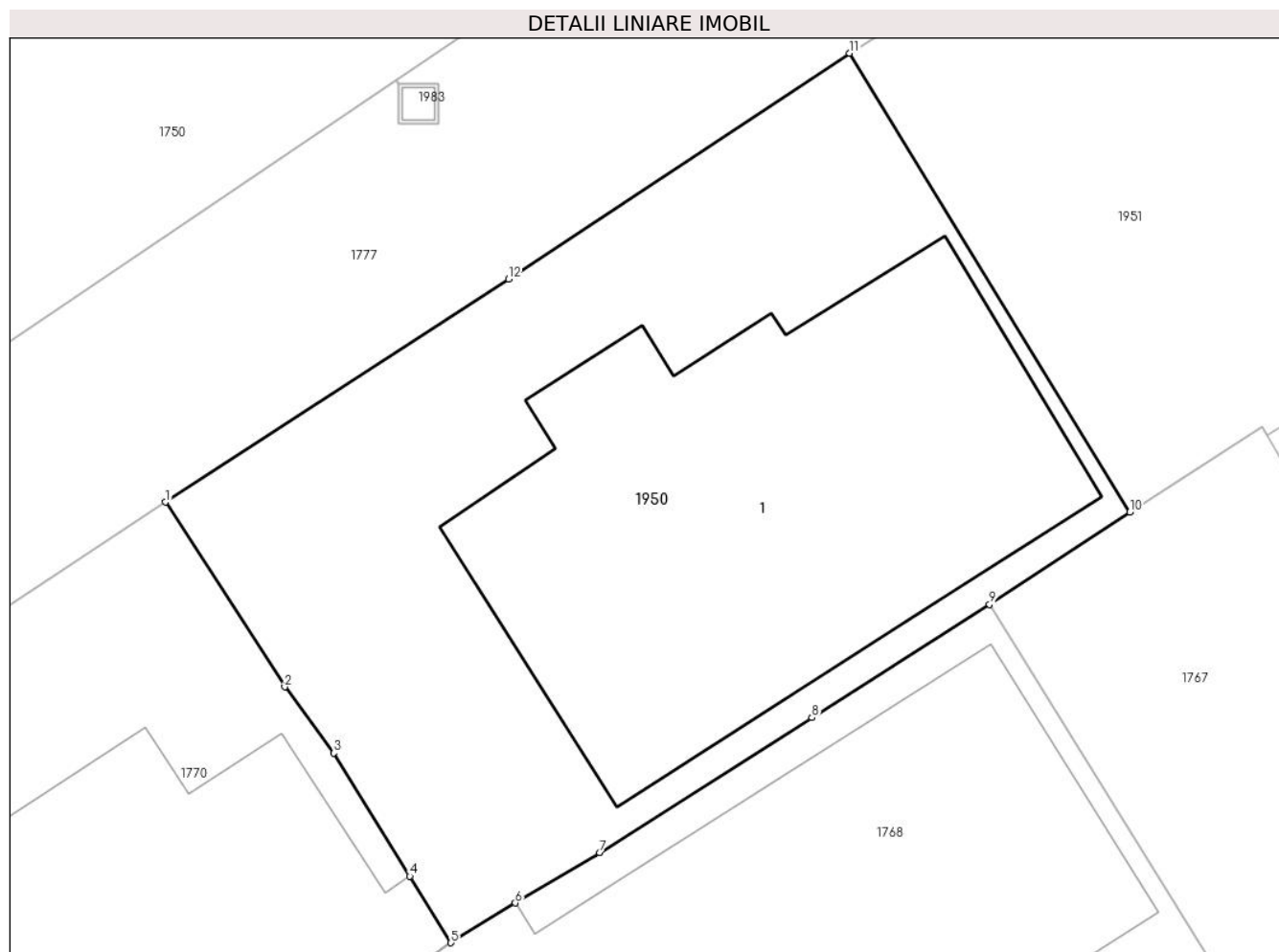
Inscrieri privind dezmembramintele dreptului de proprietate, drepturi reale de garanție și sarcini	Referințe
55705 / 13/12/2022	
Act Notarial nr. 6063, din 12/12/2022 emis de Pop Mihaela Cristina (; act administrativ nr. Certificat de edificare a extinderii nr. 10828/18-04-2016 emis de Primaria Mun. Campina; act administrativ nr. Certificat de performanta energetica nr. 666/10-01-2014 emis de Ionescu Georgeta Iulia;);	
C6	se radiaza ipotecile inscrise prin inch1509/2015, de sub C1, C2. C3,C4 si C5, precum si interdictiile aferente de sub B6,B7,B8,B9 si B10 in baza declaratiei aut. sub nr 6063 din 12.12.2022 emis de NP Pop Mihaela Cristina
	A1

Anexa Nr. 1 La Partea I

Teren

Nr cadastral	Suprafața (mp)*	Observații / Referințe
25898	273	

* Suprafața este determinată în planul de proiecție Stereo 70.



Date referitoare la teren

Crt	Categorie folosință	Intravilan	Suprafața (mp)	Tarla	Parcelă	Nr. topo	Observații / Referințe
1	curți constructii	DA	273	69	3789, 3790	-	

Lungime Segmente

1) Valorile lungimilor segmentelor sunt obținute din proiecție în plan.

Punct început	X / Y	Punct sfârșit	X / Y	Lungime segment (** (m)
1	557.254,051 404.549,459	2	557.257,052 404.544,812	5.532
2	557.257,052 404.544,812	3	557.258,285 404.543,144	2.074
3	557.258,285 404.543,144	4	557.260,202 404.540,045	3.644
4	557.260,202 404.540,045	5	557.261,237 404.538,372	1.967
5	557.261,237 404.538,372	6	557.262,857 404.539,37	1.903

Punct început	X / Y	Punct sfârșit	X / Y	Lungime segment (** (m)
6	557.262,857 404.539,37	7	557.264,976 404.540,642	2.471
7	557.264,976 404.540,642	8	557.270,324 404.544,04	6.336
8	557.270,324 404.544,04	9	557.274,796 404.546,89	5.303
9	557.274,796 404.546,89	10	557.278,33 404.549,214	4.23
10	557.278,33 404.549,214	11	557.271,275 404.560,756	13.527
11	557.271,275 404.560,756	12	557.262,688 404.555,077	10.295
12	557.262,688 404.555,077	1	557.254,051 404.549,459	10.303

** Lungimile segmentelor sunt determinate în planul de proiecție Stereo 70 și sunt rotunjite la 1 milimetru.

*** Distanța dintre puncte este formată din segmente cumulate ce sunt mai mici decât valoarea 1 milimetru.

**DATE DESPRE IMOBILUL NR. 1951**

Oficiul de Cadastru și Publicitate Imobiliară PRAHOVA
Biroul de Cadastru și Publicitate Imobiliară Câmpina

A. Partea I. Descrierea imobilului

TEREN Intravilan

Nr. CF vechi:2609
Nr. cadastral vechi:3330

Adresa: Loc. Câmpina, Al Liliacului, Nr. 5, Jud. Prahova

Nr. Crt	Nr cadastral Nr. topografic	Suprafața* (mp)	Observații / Referințe
A1	27409	246	Sector cadastral:14 Teren imprejmuit;

B. Partea II. Proprietari și acte

Inscrieri privitoare la dreptul de proprietate și alte drepturi reale		Referințe
77 / 09/01/2006		
Contract De Donatie nr. 52, din 06/01/2006 emis de NP POP MIHAELA CRISTINA;		
B1	Intabulare, drept de PROPRIETATE donatie, ca bun propriu, dobandit prin Conventie, cota actuala 1/1, cota initiala 1/1 1) PAUN MUGUREL COSMIN <i>OBSERVATII: (provenita din conversia CF 2609)</i>	A1
B2	se noteaza dreptul de superficie asupra terenului in suprafata de 12,40 mp, proprietatea lui Paun Ion si Paun Petra, aferent constructiei ce se va executa la etaj, in favoarea lui Paun Mugurel Cosmin	A1
757 / 10/01/2019		
Act Notarial nr. 47, din 09/01/2019 emis de NP Ivan Mihaela;		
B3	se noteaza interdictia temporara de instrainare si grevare 1) PAUN COSTIN-MIHAI	A1

C. Partea III. SARCINI

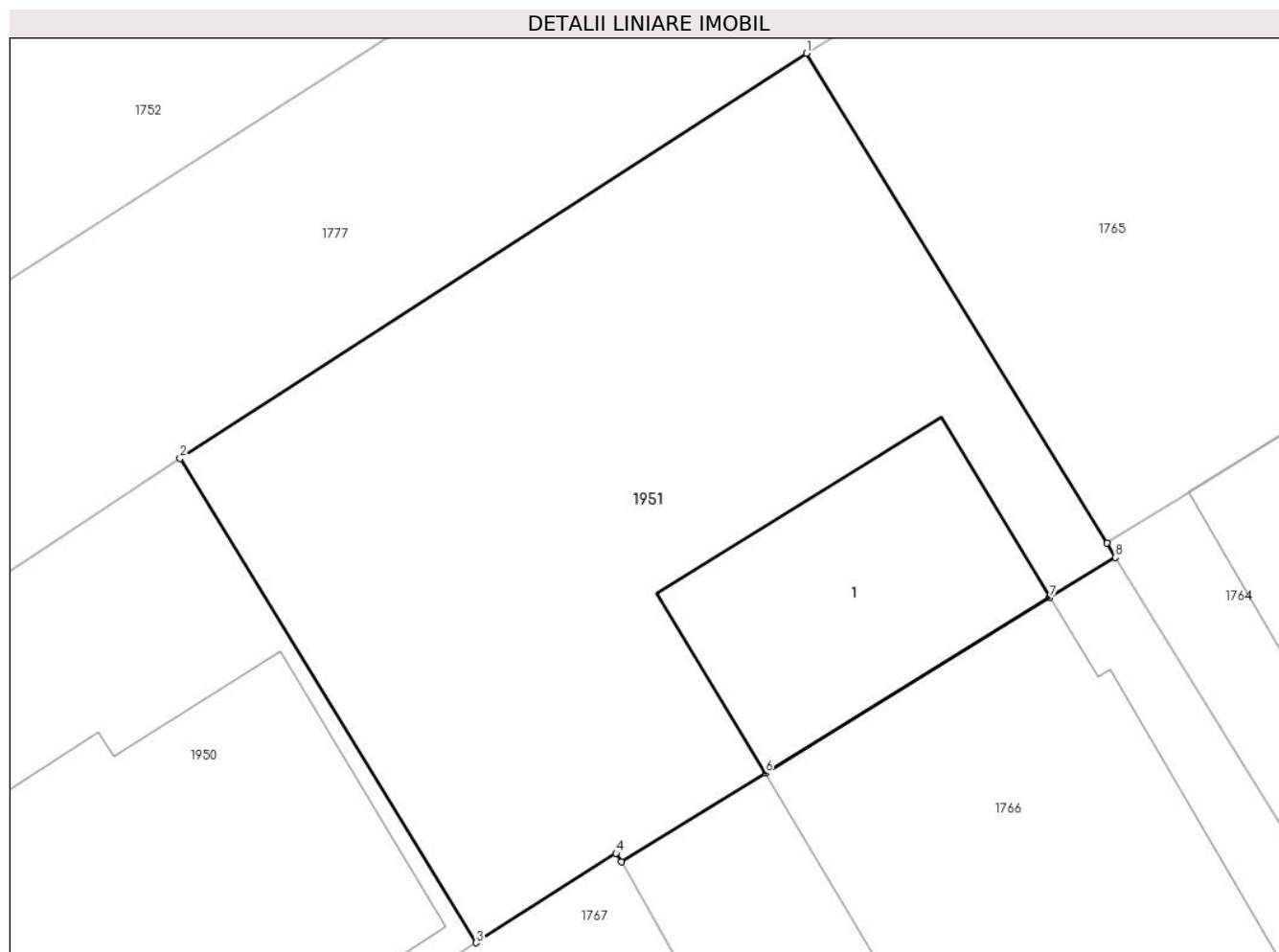
Inscrieri privind dezmembramintele dreptului de proprietate, drepturi reale de garanție și sarcini		Referințe
77 / 09/01/2006		
Contract De Donatie nr. 52, din 06/01/2006 emis de NP POP MIHAELA CRISTINA;		
C1	se noteaza obligatia de intretinere in favoarea lui 1) PAUN ION 2) PAUN PETRA <i>OBSERVATII: (provenita din conversia CF 2609)</i>	A1

Anexa Nr. 1 La Partea I

Teren

Nr cadastral	Suprafața (mp)*	Observații / Referințe
27409	246	

* Suprafața este determinată în planul de proiecție Stereo 70.



Date referitoare la teren

Crt	Categorie folosință	Intra vilan	Suprafața (mp)	Tarla	Parcelă	Nr. topo	Observații / Referințe
1	curți constructii	DA	246	69	3791	-	

Date referitoare la construcții

Crt	Număr	Destinație construcție	Supraf. (mp)	Situație juridică	Observații / Referințe
A1.1	27409-C1	construcții de locuințe	Din acte: 0 Masurata: 40	Fara acte	Nr. niveluri:2; S. construita la sol:40 mp;

Lungime Segmente

1) Valorile lungimilor segmentelor sunt obținute din proiecție în plan.

Punct început	X / Y	Punct sfârșit	X / Y	Lungime segment (** (m)
1	557.286,201 404.570,403	2	557.271,275 404.560,756	17.772
2	557.271,275 404.560,756	3	557.278,33 404.549,214	13.527
3	557.278,33 404.549,214	4	557.281,663 404.551,346	3.957
4	557.281,663 404.551,346	5	557.281,788 404.551,139	0.242

Punct început	X / Y	Punct sfârșit	X / Y	Lungime segment (** (m)
5	557.281,788 404.551,139	6	557.285,221 404.553,255	4.033
6	557.285,221 404.553,255	7	557.292,004 404.557,437	7.969
7	557.292,004 404.557,437	8	557.293,56 404.558,395	1.827
8	557.293,56 404.558,395	9	557.293,358 404.558,731	0.392
9	557.293,358 404.558,731	1	557.286,201 404.570,403	13.692

** Lungimile segmentelor sunt determinate în planul de proiecție Stereo 70 și sunt rotunjite la 1 milimetru.

*** Distanța dintre puncte este formată din segmente cumulate ce sunt mai mici decât valoarea 1 milimetru.

**DATE DESPRE IMOBILUL NR. 1953**

Oficiul de Cadastru și Publicitate Imobiliară PRAHOVA
Biroul de Cadastru și Publicitate Imobiliară Câmpina

A. Partea I. Descrierea imobilului

TEREN Intravilan

Adresa: Loc. Câmpina, Jud. Prahova

Nr. Crt	Nr cadastral Nr. topografic	Suprafața* (mp)	Observații / Referințe
A1		1	Sector cadastral:13 Teren neimprijmit;

Construcții

Crt	Nr cadastral Nr. topografic	Adresa	Observații / Referințe
A1.1	-C1	Loc. Câmpina, Jud. Prahova	Nr. niveluri:1; S. construita la sol:1 mp;

B. Partea II. Proprietari și acte

Inscrieri privitoare la dreptul de proprietate și alte drepturi reale		Referințe
/		
Act Normativ nr. 123, din 10/07/2012 emis de PARLAMENTUL ROMANIEI (LEGE;);		
B1	Intabulare, drept de PROPRIETATE, dobandit prin Lege, cota actuala 1/1, cota initiala 1/1 1) STATUL ROMAN , CIF:9999999999999	A1, A1.1
Act Administrativ nr. 9, din 07/10/2005 emis de MINISTERUL ECONOMIEI SI COMERTULUI (; act aditional nr. 1/10.06.2008 emis de MINISTERUL ECONOMIEI SI FINANTELOR , act aditional nr. 2/18.06.2015 emis de MINISTERUL ENERGIEI, INTEPRINDERILOR MICI SI MIJLOCII SI MEDIULUI DE AFACERI , act aditional nr. 3/10.02.2016 emis de MINISTERUL ENERGIEI , act aditional nr. 4/02.03.2017 emis de MINISTERUL ENERGIEI, act aditional nr. 5/22.10.2020 emis de MINISTERUL ECONOMIEI, ENERGIEI SI MEDIULUI DE AFACERI, act aditional nr. 6/30.10.2020 emis de MINISTERUL ECONOMIEI, ENERGIEI SI MEDIULUI DE AFACERI);		
B1	Intabulare, drept de CONCESIUNEdobandit prin lege, cota actuala 1/1, cota initiala 1/1 1) DISTRIBUȚIE ENERGIE ELECTRICĂ ROMANIA S.A. , CIF:14476722	A1, A1.1
Act Normativ nr. 980, din 16/12/2015 emis de GUVERNUL ROMANIEI (LEGE;);		
B2	Intabulare, drept de ADMINISTRAREdobandit prin lege, cota actuala 1/1, cota initiala 1/1 1) MINISTERUL ENERGIEI , CIF:9999999999999	A1, A1.1

C. Partea III. SARCINI .

Inscrieri privind dezmembramintele dreptului de proprietate, drepturi reale de garanție și sarcini	Referințe
NU SUNT	

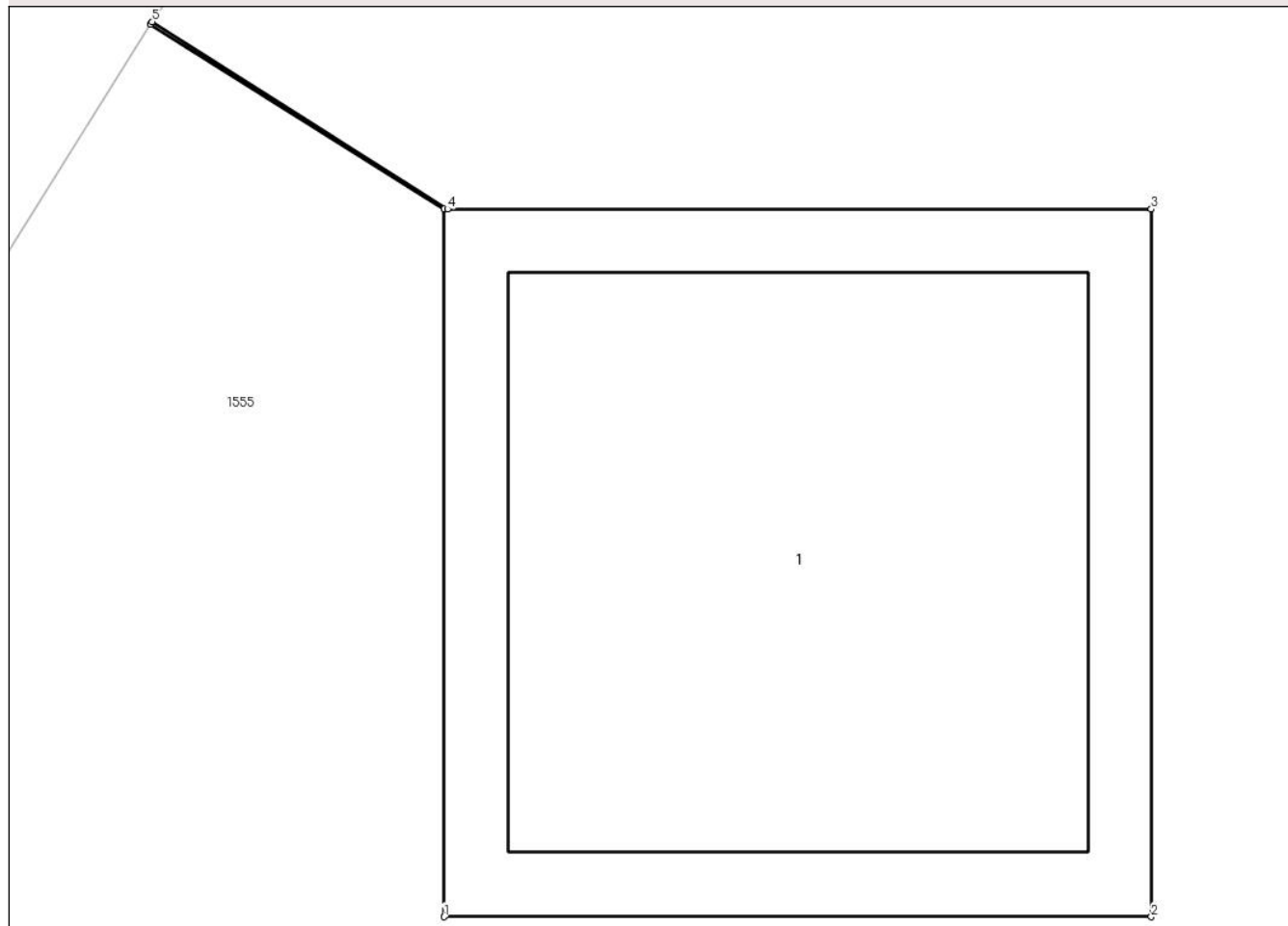
Anexa Nr. 1 La Partea I

Teren

Nr cadastral	Suprafața (mp)*	Observații / Referințe
	1	

* Suprafața este determinată în planul de proiecție Stereo 70.

DETALII LINIARE IMOBIL



Date referitoare la teren

Crt	Categorie folosință	Intra vilan	Suprafața (mp)	Tarla	Parcelă	Nr. topo	Observații / Referințe
1	curți constructii	DA	1	72	4038, 4037	-	

Date referitoare la construcții

Crt	Număr	Destinație construcție	Supraf. (mp)	Situație juridică	Observații / Referințe
A1.1	-C1	construcții industriale și edilitare	Din acte: 0 Masurata: 1	Cu acte	Nr. niveluri:1; S. construita la sol:1 mp;

Lungime Segmente

1) Valorile lungimilor segmentelor sunt obținute din proiecție în plan.

Punct început	X / Y	Punct sfârșit	X / Y	Lungime segment (** (m)
1	556.819,179 405.003,433	2	556.820,18 405.003,433	1.001
2	556.820,18 405.003,433	3	556.820,18 405.004,434	1.001
3	556.820,18 405.004,434	4	556.819,184 405.004,434	0.996

Punct început	X / Y	Punct sfârșit	X / Y	Lungime segment (** (m)
4	556.819,184 405.004,434	5	556.818,766 405.004,699	0.495
5	556.818,766 405.004,699	6	556.818,763 405.004,695	0.005
6	556.818,763 405.004,695	7	556.819,179 405.004,434	0.491
7	556.819,179 405.004,434	1	556.819,179 405.003,433	1.001

** Lungimile segmentelor sunt determinate în planul de proiecție Stereo 70 și sunt rotunjite la 1 milimetru.

*** Distanța dintre puncte este formată din segmente cumulate ce sunt mai mici decât valoarea 1 milimetru.

**DATE DESPRE IMOBILUL NR. 1954**

Oficiul de Cadastru și Publicitate Imobiliară PRAHOVA
Biroul de Cadastru și Publicitate Imobiliară Câmpina

A. Partea I. Descrierea imobilului

TEREN Intravilan

Adresa: Loc. Câmpina, Jud. Prahova

Nr. Crt	Nr cadastral Nr. topografic	Suprafața* (mp)	Observații / Referințe
A1		1	Sector cadastral:13 Teren neimpregmuit;

Construcții

Crt	Nr cadastral Nr. topografic	Adresa	Observații / Referințe
A1.1	-C1	Loc. Câmpina, Jud. Prahova	Nr. niveluri:1; S. construita la sol:1 mp;

B. Partea II. Proprietari și acte

Inscrieri privitoare la dreptul de proprietate și alte drepturi reale	Referințe
/	
Act Normativ nr. 123, din 10/07/2012 emis de PARLAMENTUL ROMANIEI (LEGE;);	
B1	A1, A1.1
Intabulare, drept de PROPRIETATE, dobandit prin Lege, cota actuala 1/1, cota initiala 1/1 1) STATUL ROMAN , CIF:9999999999999	
Act Administrativ nr. 9, din 07/10/2005 emis de MINISTERUL ECONOMIEI SI COMERTULUI (; act aditional nr. 1/10.06.2008 emis de MINISTERUL ECONOMIEI SI FINANTELOR , act aditional nr. 2/18.06.2015 emis de MINISTERUL ENERGIEI, INTEPRINDERILOR MICI SI MIJLOCII SI MEDIULUI DE AFACERI , act aditional nr. 3/10.02.2016 emis de MINISTERUL ENERGIEI , act aditional nr. 4/02.03.2017 emis de MINISTERUL ENERGIEI, act aditional nr. 5/22.10.2020 emis de MINISTERUL ECONOMIEI, ENERGIEI SI MEDIULUI DE AFACERI, act aditional nr. 6/30.10.2020 emis de MINISTERUL ECONOMIEI, ENERGIEI SI MEDIULUI DE AFACERI);	
B1	A1, A1.1
Intabulare, drept de CONCESIUNEdobandit prin lege, cota actuala 1/1, cota initiala 1/1 1) DISTRIBUȚIE ENERGIE ELECTRICĂ ROMANIA S.A. , CIF:14476722	
Act Normativ nr. 980, din 16/12/2015 emis de GUVERNUL ROMANIEI (LEGE;);	
B2	A1, A1.1
Intabulare, drept de ADMINISTRAREdobandit prin lege, cota actuala 1/1, cota initiala 1/1 1) MINISTERUL ENERGIEI , CIF:9999999999999	

C. Partea III. SARCINI .

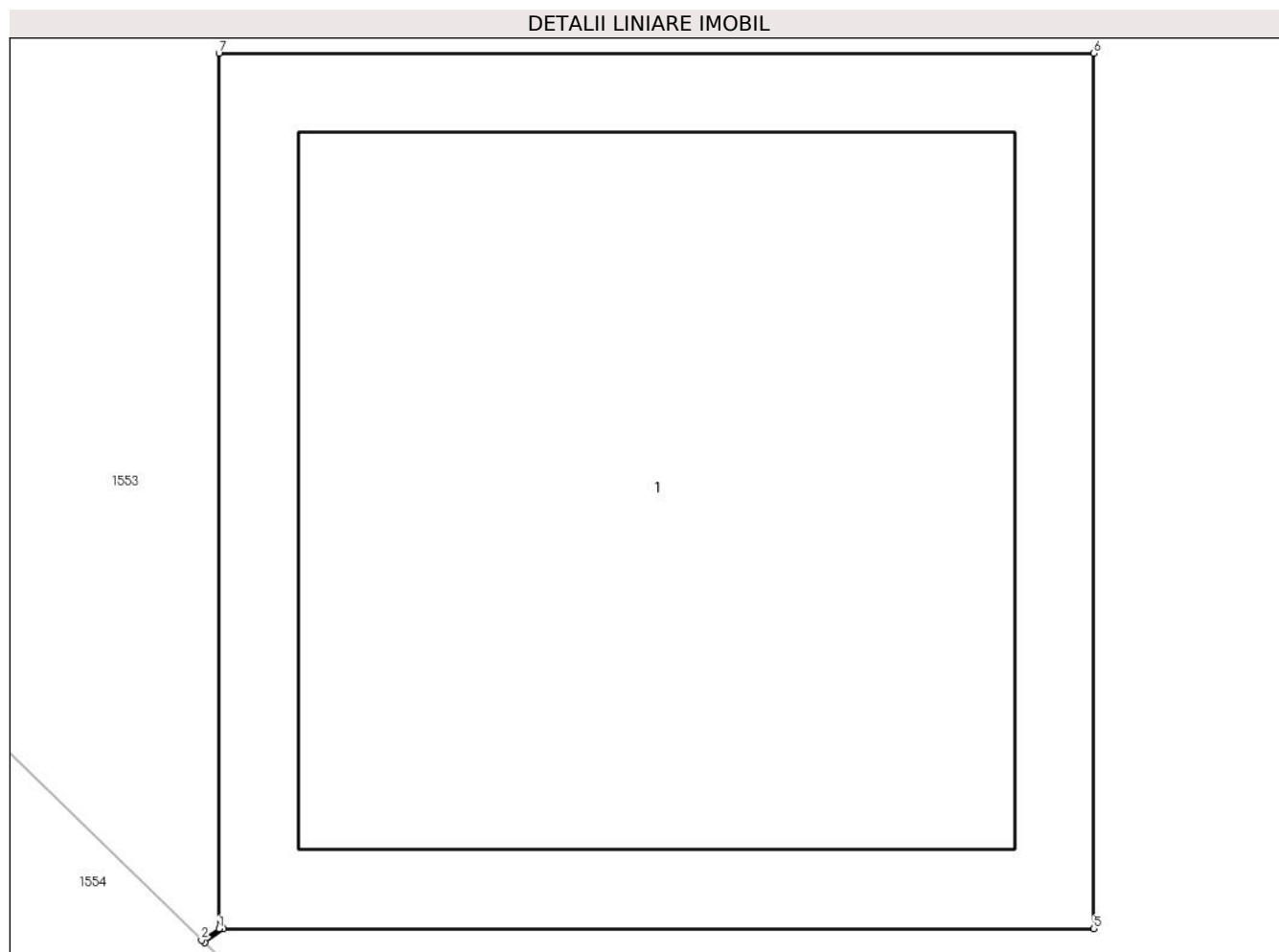
Inscrieri privind dezmembramintele dreptului de proprietate, drepturi reale de garanție și sarcini	Referințe
NU SUNT	

Anexa Nr. 1 La Partea I

Teren

Nr cadastral	Suprafața (mp)*	Observații / Referințe
	1	

* Suprafața este determinată în planul de proiecție Stereo 70.



Date referitoare la teren

Crt	Categorie folosință	Intra vilan	Suprafața (mp)	Tarla	Parcelă	Nr. topo	Observații / Referințe
1	curți constructii	DA	1	72	4036	-	

Date referitoare la construcții

Crt	Număr	Destinație construcție	Supraf. (mp)	Situație juridică	Observații / Referințe
A1.1	-C1	construcții industriale și edilitare	Din acte: 0 Masurata: 1	Cu acte	Nr. niveluri:1; S. construita la sol:1 mp;

Lungime Segmente

1) Valorile lungimilor segmentelor sunt obținute din proiecție în plan.

Punct început	X / Y	Punct sfârșit	X / Y	Lungime segment (** (m)
1	556.836,65 405.026,233	2	556.836,63 405.026,22	0.024
2	556.836,63 405.026,22	3	556.836,634 405.026,217	0.005
3	556.836,634 405.026,217	4	556.836,655 405.026,233	0.026

Punct început	X / Y	Punct sfârșit	X / Y	Lungime segment (** (m)
4	556.836,655 405.026,233	5	556.837,651 405.026,233	0.996
5	556.837,651 405.026,233	6	556.837,651 405.027,234	1.001
6	556.837,651 405.027,234	7	556.836,65 405.027,234	1.001
7	556.836,65 405.027,234	1	556.836,65 405.026,233	1.001

** Lungimile segmentelor sunt determinate în planul de proiecție Stereo 70 și sunt rotunjite la 1 milimetru.

*** Distanța dintre puncte este formată din segmente cumulate ce sunt mai mici decât valoarea 1 milimetru.

**DATE DESPRE IMOBILUL NR. 1956**

Oficiul de Cadastru și Publicitate Imobiliară PRAHOVA
Biroul de Cadastru și Publicitate Imobiliară Câmpina

A. Partea I. Descrierea imobilului

TEREN Intravilan

Adresa: Loc. Câmpina, Jud. Prahova

Nr. Crt	Nr cadastral Nr. topografic	Suprafața* (mp)	Observații / Referințe
A1		1	Sector cadastral:14 Teren neimprijmit;

Construcții

Crt	Nr cadastral Nr. topografic	Adresa	Observații / Referințe
A1.1	-C1	Loc. Câmpina, Jud. Prahova	Nr. niveluri:1; S. construita la sol:1 mp;

B. Partea II. Proprietari și acte

Inscrieri privitoare la dreptul de proprietate și alte drepturi reale	Referințe
/	
Act Normativ nr. 123, din 10/07/2012 emis de PARLAMENTUL ROMANIEI (LEGE;);	
B1	Intabulare, drept de PROPRIETATE, dobandit prin Lege, cota actuala 1/1, cota initiala 1/1 1) STATUL ROMAN , CIF:9999999999999
Act Administrativ nr. 9, din 07/10/2005 emis de MINISTERUL ECONOMIEI SI COMERTULUI (; act aditional nr. 1/10.06.2008 emis de MINISTERUL ECONOMIEI SI FINANTELOR , act aditional nr. 2/18.06.2015 emis de MINISTERUL ENERGIEI, INTEPRINDERILOR MICI SI MIJLOCII SI MEDIULUI DE AFACERI , act aditional nr. 3/10.02.2016 emis de MINISTERUL ENERGIEI , act aditional nr. 4/02.03.2017 emis de MINISTERUL ENERGIEI, act aditional nr. 5/22.10.2020 emis de MINISTERUL ECONOMIEI, ENERGIEI SI MEDIULUI DE AFACERI, act aditional nr. 6/30.10.2020 emis de MINISTERUL ECONOMIEI, ENERGIEI SI MEDIULUI DE AFACERI);	
B1	Intabulare, drept de CONCESIUNEdobandit prin lege, cota actuala 1/1, cota initiala 1/1 1) DISTRIBUȚIE ENERGIE ELECTRICĂ ROMANIA S.A. , CIF:14476722
Act Normativ nr. 980, din 16/12/2015 emis de GUVERNUL ROMANIEI (LEGE;);	
B2	Intabulare, drept de ADMINISTRAREdobandit prin lege, cota actuala 1/1, cota initiala 1/1 1) MINISTERUL ENERGIEI , CIF:9999999999999

C. Partea III. SARCINI .

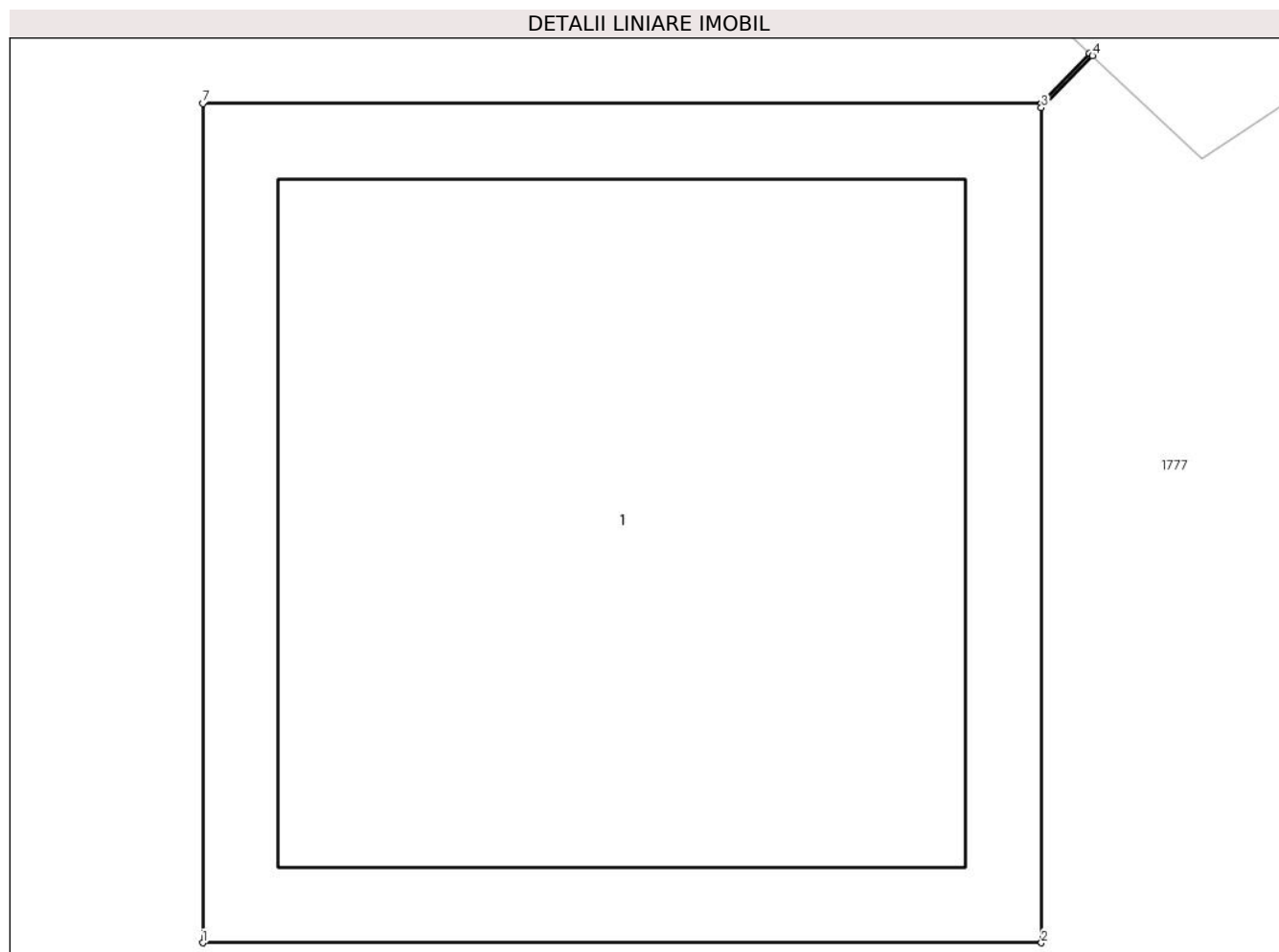
Inscrieri privind dezmembramintele dreptului de proprietate, drepturi reale de garanție și sarcini	Referințe
NU SUNT	

Anexa Nr. 1 La Partea I

Teren

Nr cadastral	Suprafața (mp)*	Observații / Referințe
	1	

* Suprafața este determinată în planul de proiecție Stereo 70.



Date referitoare la teren

Crt	Categorie folosință	Intravilan	Suprafața (mp)	Tarla	Parcelă	Nr. topo	Observații / Referințe
1	curti constructii	DA	1	69	3792. 3795/1	-	

Date referitoare la construcții

Crt	Număr	Destinație construcție	Supraf. (mp)	Situație juridică	Observații / Referințe
A1.1	-C1	construcții industriale și edilitare	Din acte: 0 Masurata: 1	Cu acte	Nr. niveluri:1; S. construita la sol:1 mp;

Lungime Segmente

1) Valorile lungimilor segmentelor sunt obținute din proiecție în plan.

Punct început	X / Y	Punct sfârșit	X / Y	Lungime segment (** (m))
1	557.183,899 404.509,11	2	557.184,9 404.509,11	1.001
2	557.184,9 404.509,11	3	557.184,9 404.510,106	0.996
3	557.184,9 404.510,106	4	557.184,961 404.510,168	0.087

Punct început	X / Y	Punct sfârșit	X / Y	Lungime segment (** (m)
4	557.184,961 404.510,168	5	557.184,957 404.510,171	0.005
5	557.184,957 404.510,171	6	557.184,9 404.510,111	0.083
6	557.184,9 404.510,111	7	557.183,899 404.510,111	1.001
7	557.183,899 404.510,111	1	557.183,899 404.509,11	1.001

** Lungimile segmentelor sunt determinate în planul de proiecție Stereo 70 și sunt rotunjite la 1 milimetru.

*** Distanța dintre puncte este formată din segmente cumulate ce sunt mai mici decât valoarea 1 milimetru.

**DATE DESPRE IMOBILUL NR. 1957**

Oficiul de Cadastru și Publicitate Imobiliară PRAHOVA
Biroul de Cadastru și Publicitate Imobiliară Câmpina

A. Partea I. Descrierea imobilului

TEREN Intravilan

Adresa: Loc. Câmpina, Al Izlaz, Jud. Prahova

Nr. Crt	Nr cadastral Nr. topografic	Suprafața* (mp)	Observații / Referințe
A1		1	Sector cadastral:13 Teren neimprijmit;

Construcții

Crt	Nr cadastral Nr. topografic	Adresa	Observații / Referințe
A1.1	-C1	Loc. Câmpina, Al Izlaz, Jud. Prahova	Nr. niveluri:1; S. construita la sol:1 mp;

B. Partea II. Proprietari și acte

Inscrieri privitoare la dreptul de proprietate și alte drepturi reale	Referințe
/	
Act Normativ nr. 123, din 10/07/2012 emis de PARLAMENTUL ROMANIEI (LEGE;);	
B1	A1, A1.1
Intabulare, drept de PROPRIETATE, dobandit prin Lege, cota actuala 1/1, cota initiala 1/1 1) STATUL ROMAN , CIF:9999999999999	
Act Administrativ nr. 9, din 07/10/2005 emis de MINISTERUL ECONOMIEI SI COMERTULUI (; act aditional nr. 1/10.06.2008 emis de MINISTERUL ECONOMIEI SI FINANTELOR , act aditional nr. 2/18.06.2015 emis de MINISTERUL ENERGIEI, INTEPRINDERILOR MICI SI MIJLOCII SI MEDIULUI DE AFACERI , act aditional nr. 3/10.02.2016 emis de MINISTERUL ENERGIEI , act aditional nr. 4/02.03.2017 emis de MINISTERUL ENERGIEI, act aditional nr. 5/22.10.2020 emis de MINISTERUL ECONOMIEI, ENERGIEI SI MEDIULUI DE AFACERI, act aditional nr. 6/30.10.2020 emis de MINISTERUL ECONOMIEI, ENERGIEI SI MEDIULUI DE AFACERI);	
B1	A1, A1.1
Intabulare, drept de CONCESIUNEdobandit prin lege, cota actuala 1/1, cota initiala 1/1 1) DISTRIBUȚIE ENERGIE ELECTRICĂ ROMANIA S.A. , CIF:14476722	
Act Normativ nr. 980, din 16/12/2015 emis de GUVERNUL ROMANIEI (LEGE;);	
B2	A1, A1.1
Intabulare, drept de ADMINISTRAREdobandit prin lege, cota actuala 1/1, cota initiala 1/1 1) MINISTERUL ENERGIEI , CIF:9999999999999	

C. Partea III. SARCINI .

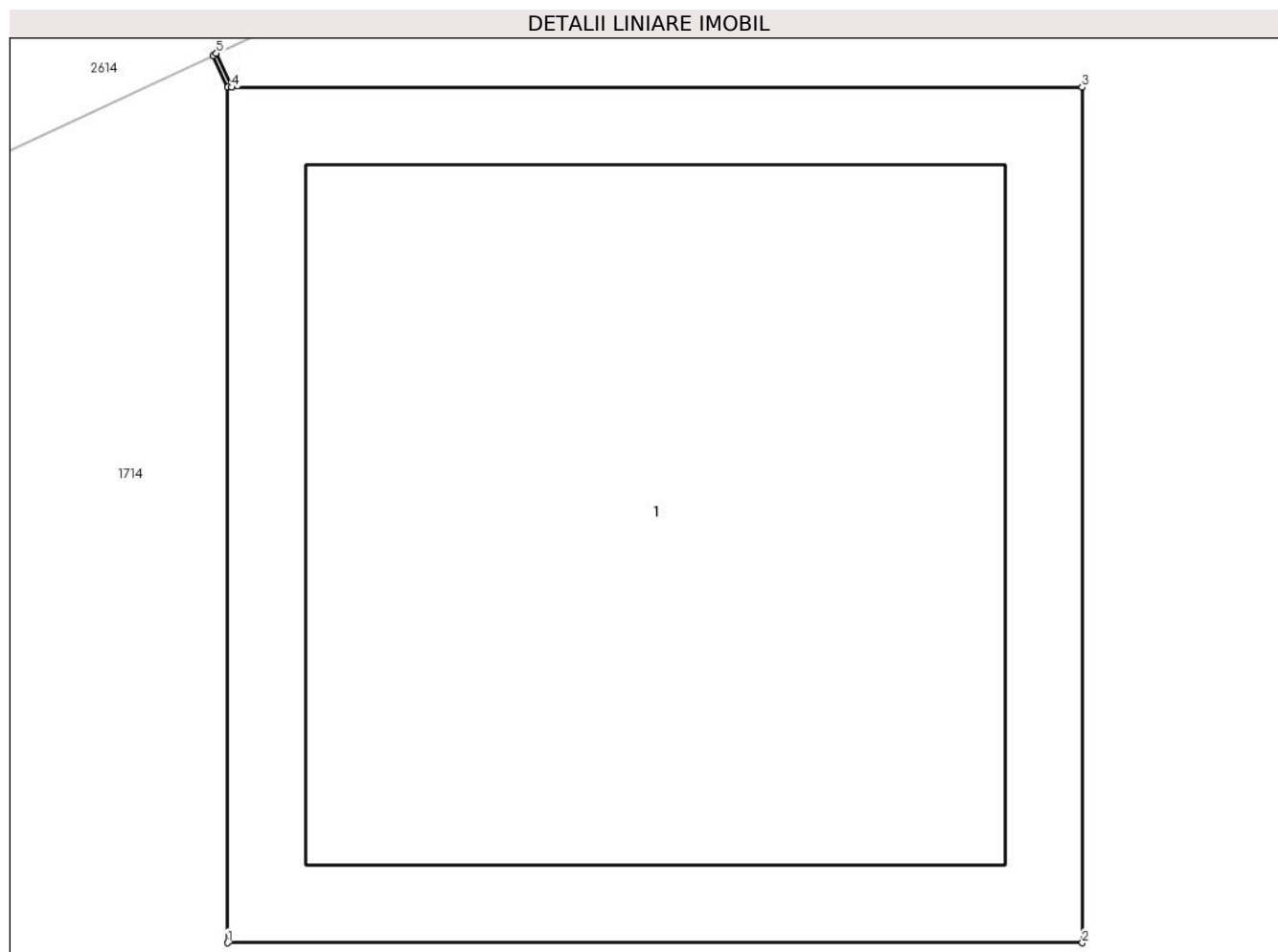
Inscrieri privind dezmembramintele dreptului de proprietate, drepturi reale de garanție și sarcini	Referințe
NU SUNT	

Anexa Nr. 1 La Partea I

Teren

Nr cadastral	Suprafața (mp)*	Observații / Referințe
	1	

* Suprafața este determinată în planul de proiecție Stereo 70.



Date referitoare la teren

Crt	Categorie folosință	Intra vilan	Suprafața (mp)	Tarla	Parcelă	Nr. topo	Observații / Referințe
1	curți constructii	DA	1	72	3977	-	

Date referitoare la construcții

Crt	Număr	Destinație construcție	Supraf. (mp)	Situație juridică	Observații / Referințe
A1.1	-C1	construcții industriale și edilitare	Din acte: 0 Masurata: 1	Cu acte	Nr. niveluri:1; S. construita la sol:1 mp;

Lungime Segmente

1) Valorile lungimilor segmentelor sunt obținute din proiecție în plan.

Punct început	X / Y	Punct sfârșit	X / Y	Lungime segment (** (m))
1	557.197,49 404.928,522	2	557.198,491 404.928,522	1.001
2	557.198,491 404.928,522	3	557.198,491 404.929,523	1.001
3	557.198,491 404.929,523	4	557.197,495 404.929,523	0.996

Punct început	X / Y	Punct sfârșit	X / Y	Lungime segment (** (m)
4	557.197,495 404.929,523	5	557.197,477 404.929,563	0.044
5	557.197,477 404.929,563	6	557.197,473 404.929,56	0.005
6	557.197,473 404.929,56	7	557.197,49 404.929,523	0.041
7	557.197,49 404.929,523	1	557.197,49 404.928,522	1.001

** Lungimile segmentelor sunt determinate în planul de proiecție Stereo 70 și sunt rotunjite la 1 milimetru.

*** Distanța dintre puncte este formată din segmente cumulate ce sunt mai mici decât valoarea 1 milimetru.



DATE DESPRE IMOBILUL NR. 1958

Oficiul de Cadastru și Publicitate Imobiliară PRAHOVA
Biroul de Cadastru și Publicitate Imobiliară Câmpina

A. Partea I. Descrierea imobilului

TEREN Intravilan

Adresa: Loc. Câmpina, Al Izlaz, Jud. Prahova

Nr. Crt	Nr cadastral Nr. topografic	Suprafața* (mp)	Observații / Referințe
A1		1	Sector cadastral:13 Teren neimprijmit;

Construcții

Crt	Nr cadastral Nr. topografic	Adresa	Observații / Referințe
A1.1	-C1	Loc. Câmpina, Al Izlaz, Jud. Prahova	Nr. niveluri:1; S. construita la sol:1 mp;

B. Partea II. Proprietari și acte

Inscrieri privitoare la dreptul de proprietate și alte drepturi reale	Referințe
/	
Act Normativ nr. 123, din 10/07/2012 emis de PARLAMENTUL ROMANIEI (LEGE;);	
B1	Intabulare, drept de PROPRIETATE, dobandit prin Lege, cota actuala 1/1, cota initiala 1/1 1) STATUL ROMAN , CIF:9999999999999
Act Administrativ nr. 9, din 07/10/2005 emis de MINISTERUL ECONOMIEI SI COMERTULUI (; act aditional nr. 1/10.06.2008 emis de MINISTERUL ECONOMIEI SI FINANTELOR , act aditional nr. 2/18.06.2015 emis de MINISTERUL ENERGIEI, INTEPRINDERILOR MICI SI MIJLOCII SI MEDIULUI DE AFACERI , act aditional nr. 3/10.02.2016 emis de MINISTERUL ENERGIEI , act aditional nr. 4/02.03.2017 emis de MINISTERUL ENERGIEI, act aditional nr. 5/22.10.2020 emis de MINISTERUL ECONOMIEI, ENERGIEI SI MEDIULUI DE AFACERI, act aditional nr. 6/30.10.2020 emis de MINISTERUL ECONOMIEI, ENERGIEI SI MEDIULUI DE AFACERI);	
B1	Intabulare, drept de CONCESIUNEdobandit prin lege, cota actuala 1/1, cota initiala 1/1 1) DISTRIBUȚIE ENERGIE ELECTRICĂ ROMANIA S.A. , CIF:14476722
Act Normativ nr. 980, din 16/12/2015 emis de GUVERNUL ROMANIEI (LEGE;);	
B2	Intabulare, drept de ADMINISTRAREdobandit prin lege, cota actuala 1/1, cota initiala 1/1 1) MINISTERUL ENERGIEI , CIF:9999999999999

C. Partea III. SARCINI .


Inscrieri privind dezmembramintele dreptului de proprietate, drepturi reale de garanție și sarcini	Referințe
NU SUNT	

Anexa Nr. 1 La Partea I

Teren

Nr cadastral	Suprafața (mp)*	Observații / Referințe
	1	

* Suprafața este determinată în planul de proiecție Stereo 70.



Date referitoare la teren

Crt	Categorie folosință	Intravilan	Suprafața (mp)	Tarla	Parcelă	Nr. topo	Observații / Referințe
1	curți constructii	DA	1	72	3977	-	

Date referitoare la construcții

Crt	Număr	Destinație construcție	Supraf. (mp)	Situație juridică	Observații / Referințe
A1.1	-C1	construcții industriale și edilitare	Din acte: 0 Masurata: 1	Cu acte	Nr. niveluri:1; S. construita la sol:1 mp;

Lungime Segmente

1) Valorile lungimilor segmentelor sunt obținute din proiecție în plan.

Punct început	X / Y	Punct sfârșit	X / Y	Lungime segment (** (m))
1	557.184,45 404.928,487	2	557.185,451 404.928,487	1.001
2	557.185,451 404.928,487	3	557.185,451 404.929,483	0.996
3	557.185,451 404.929,483	4	557.185,482 404.929,514	0.044

Punct început	X / Y	Punct sfârșit	X / Y	Lungime segment (** (m)
4	557.185,482 404.929,514	5	557.185,479 404.929,517	0.004
5	557.185,479 404.929,517	6	557.185,451 404.929,488	0.04
6	557.185,451 404.929,488	7	557.184,45 404.929,488	1.001
7	557.184,45 404.929,488	1	557.184,45 404.928,487	1.001

** Lungimile segmentelor sunt determinate în planul de proiecție Stereo 70 și sunt rotunjite la 1 milimetru.

*** Distanța dintre puncte este formată din segmente cumulate ce sunt mai mici decât valoarea 1 milimetru.



DATE DESPRE IMOBILUL NR. 1960

Oficiul de Cadastru și Publicitate Imobiliară PRAHOVA
Biroul de Cadastru și Publicitate Imobiliară Câmpina

A. Partea I. Descrierea imobilului

TEREN Intravilan

Adresa: Loc. Câmpina, Al Izlaz, Jud. Prahova

Nr. Crt	Nr cadastral Nr. topografic	Suprafața* (mp)	Observații / Referințe
A1		1	Sector cadastral:13 Teren neimprijmit;

Construcții

Crt	Nr cadastral Nr. topografic	Adresa	Observații / Referințe
A1.1	-C1	Loc. Câmpina, Al Izlaz, Jud. Prahova	Nr. niveluri:1; S. construita la sol:1 mp;

B. Partea II. Proprietari și acte

Inscrieri privitoare la dreptul de proprietate și alte drepturi reale	Referințe
/	
Act Normativ nr. 123, din 10/07/2012 emis de PARLAMENTUL ROMANIEI (LEGE;);	
B1	Intabulare, drept de PROPRIETATE, dobandit prin Lege, cota actuala 1/1, cota initiala 1/1 1) STATUL ROMAN , CIF:9999999999999
Act Administrativ nr. 9, din 07/10/2005 emis de MINISTERUL ECONOMIEI SI COMERTULUI (; act aditional nr. 1/10.06.2008 emis de MINISTERUL ECONOMIEI SI FINANTELOR , act aditional nr. 2/18.06.2015 emis de MINISTERUL ENERGIEI, INTEPRINDERILOR MICI SI MIJLOCII SI MEDIULUI DE AFACERI , act aditional nr. 3/10.02.2016 emis de MINISTERUL ENERGIEI , act aditional nr. 4/02.03.2017 emis de MINISTERUL ENERGIEI, act aditional nr. 5/22.10.2020 emis de MINISTERUL ECONOMIEI, ENERGIEI SI MEDIULUI DE AFACERI, act aditional nr. 6/30.10.2020 emis de MINISTERUL ECONOMIEI, ENERGIEI SI MEDIULUI DE AFACERI);	
B1	Intabulare, drept de CONCESIUNEdobandit prin lege, cota actuala 1/1, cota initiala 1/1 1) DISTRIBUȚIE ENERGIE ELECTRICĂ ROMANIA S.A. , CIF:14476722
Act Normativ nr. 980, din 16/12/2015 emis de GUVERNUL ROMANIEI (LEGE;);	
B2	Intabulare, drept de ADMINISTRAREdobandit prin lege, cota actuala 1/1, cota initiala 1/1 1) MINISTERUL ENERGIEI , CIF:9999999999999

C. Partea III. SARCINI .

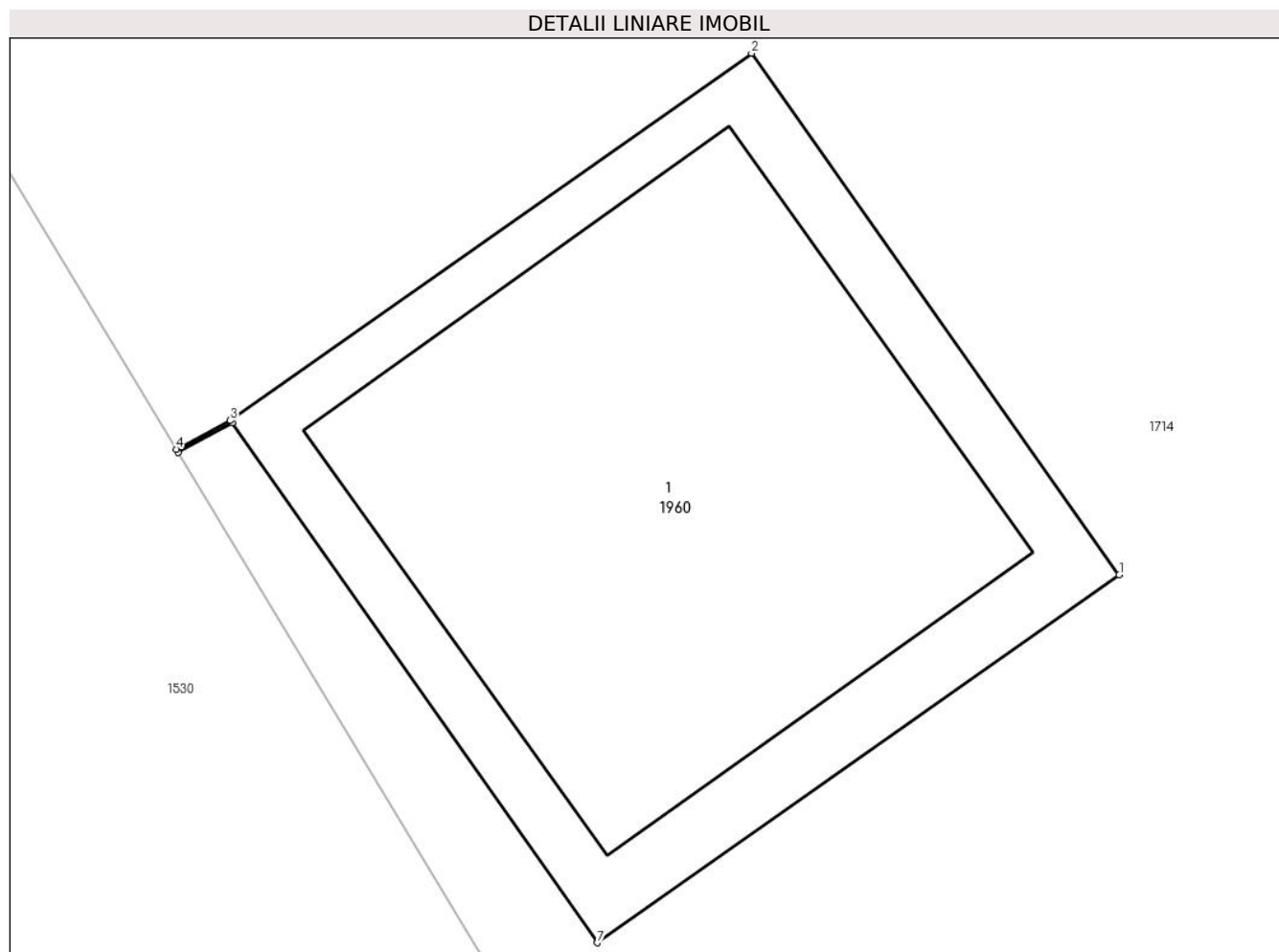
Inscrieri privind dezmembramintele dreptului de proprietate, drepturi reale de garanție și sarcini	Referințe
NU SUNT	

Anexa Nr. 1 La Partea I

Teren

Nr cadastral	Suprafaţa (mp)*	Observații / Referințe
	1	

* Suprafața este determinată în planul de proiecție Stereo 70.



Date referitoare la teren

Crt	Categorie folosință	Intravilan	Suprafața (mp)	Tarla	Parcelă	Nr. topo	Observații / Referințe
1	curți constructii	DA	1	72	3977	-	

Date referitoare la construcții

Crt	Număr	Destinație construcție	Supraf. (mp)	Situație juridică	Observații / Referințe
A1.1	-C1	construcții industriale și edilitare	Din acte: 0 Masurata: 1	Cu acte	Nr. niveluri:1; S. construita la sol:1 mp;

Lungime Segmente

1) Valorile lungimilor segmentelor sunt obținute din proiecție în plan.

Punct început	X / Y	Punct sfârșit	X / Y	Lungime segment (** (m)
1	557.196,067 404.903,461	2	557.195,49 404.904,279	1.001
2	557.195,49 404.904,279	3	557.194,672 404.903,703	1.0
3	557.194,672 404.903,703	4	557.194,587 404.903,658	0.096

Punct început	X / Y	Punct sfârșit	X / Y	Lungime segment (** (m)
4	557.194,587 404.903,658	5	557.194,59 404.903,653	0.006
5	557.194,59 404.903,653	6	557.194,675 404.903,699	0.097
6	557.194,675 404.903,699	7	557.195,248 404.902,884	0.996
7	557.195,248 404.902,884	1	557.196,067 404.903,461	1.002

** Lungimile segmentelor sunt determinate în planul de proiecție Stereo 70 și sunt rotunjite la 1 milimetru.

*** Distanța dintre puncte este formată din segmente cumulate ce sunt mai mici decât valoarea 1 milimetru.

**DATE DESPRE IMOBILUL NR. 1961**

Oficiul de Cadastru și Publicitate Imobiliară PRAHOVA
Biroul de Cadastru și Publicitate Imobiliară Câmpina

A. Partea I. Descrierea imobilului

TEREN Intravilan

Adresa: Loc. Câmpina, Al Izlaz, Jud. Prahova

Nr. Crt	Nr cadastral Nr. topografic	Suprafața* (mp)	Observații / Referințe
A1		1	Sector cadastral:13 Teren neimprijmit;

Construcții

Crt	Nr cadastral Nr. topografic	Adresa	Observații / Referințe
A1.1	-C1	Loc. Câmpina, Al Izlaz, Jud. Prahova	Nr. niveluri:1; S. construita la sol:1 mp;

B. Partea II. Proprietari și acte

Inscrieri privitoare la dreptul de proprietate și alte drepturi reale		Referințe
/		
Act Normativ nr. 123, din 10/07/2012 emis de PARLAMENTUL ROMANIEI (LEGE;);		
B1	Intabulare, drept de PROPRIETATE, dobandit prin Lege, cota actuala 1/1, cota initiala 1/1 1) STATUL ROMAN , CIF:9999999999999	A1, A1.1
Act Administrativ nr. 9, din 07/10/2005 emis de MINISTERUL ECONOMIEI SI COMERTULUI (; act aditional nr. 1/10.06.2008 emis de MINISTERUL ECONOMIEI SI FINANTELOR , act aditional nr. 2/18.06.2015 emis de MINISTERUL ENERGIEI, INTEPRINDERILOR MICI SI MIJLOCII SI MEDIULUI DE AFACERI , act aditional nr. 3/10.02.2016 emis de MINISTERUL ENERGIEI , act aditional nr. 4/02.03.2017 emis de MINISTERUL ENERGIEI, act aditional nr. 5/22.10.2020 emis de MINISTERUL ECONOMIEI, ENERGIEI SI MEDIULUI DE AFACERI, act aditional nr. 6/30.10.2020 emis de MINISTERUL ECONOMIEI, ENERGIEI SI MEDIULUI DE AFACERI);		
B1	Intabulare, drept de CONCESIUNEdobandit prin lege, cota actuala 1/1, cota initiala 1/1 1) DISTRIBUȚIE ENERGIE ELECTRICĂ ROMANIA S.A. , CIF:14476722	A1, A1.1
Act Normativ nr. 980, din 16/12/2015 emis de GUVERNUL ROMANIEI (LEGE;);		
B2	Intabulare, drept de ADMINISTRAREdobandit prin lege, cota actuala 1/1, cota initiala 1/1 1) MINISTERUL ENERGIEI , CIF:9999999999999	A1, A1.1

C. Partea III. SARCINI .

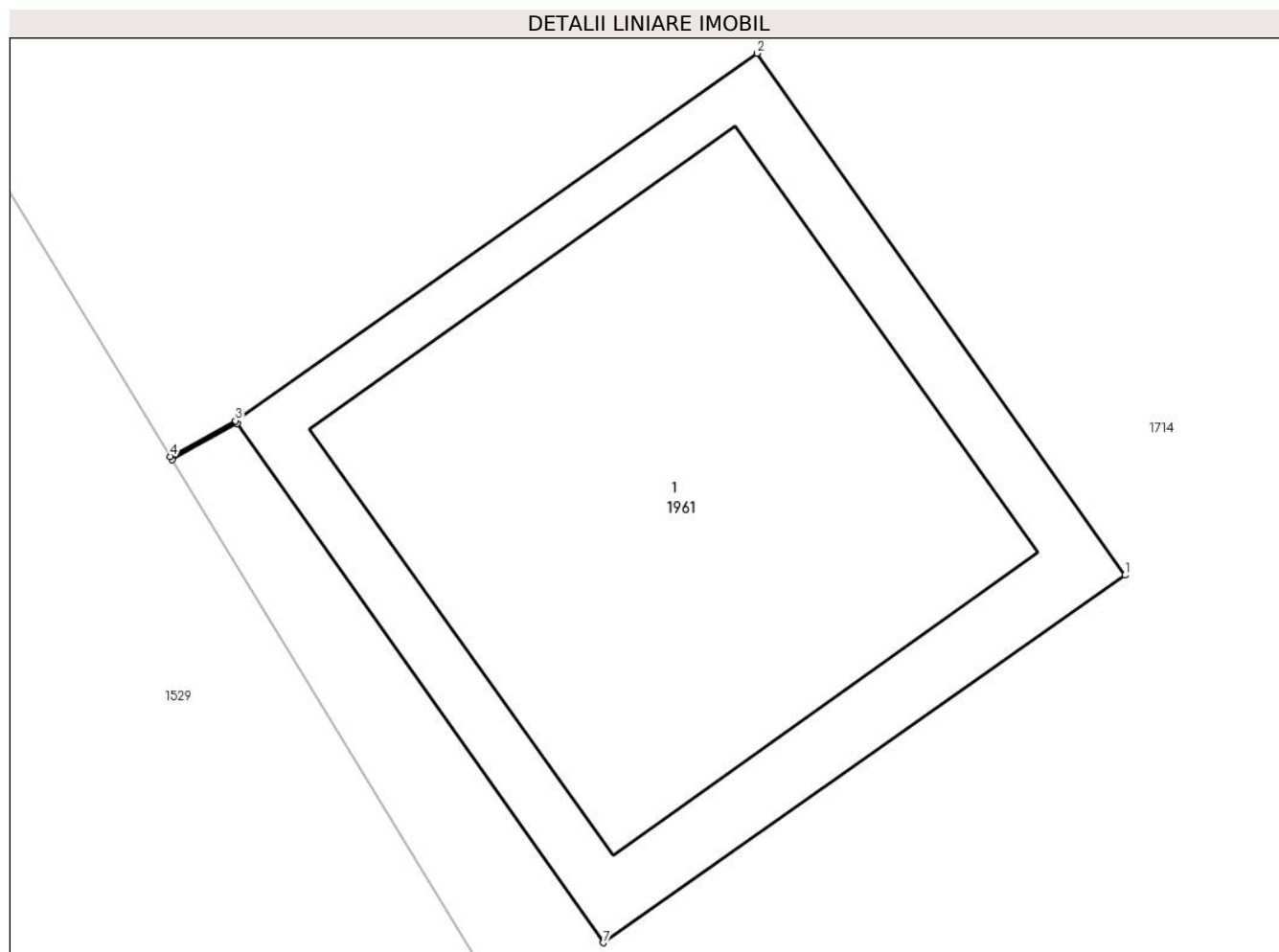
Inscrieri privind dezmembramintele dreptului de proprietate, drepturi reale de garanție și sarcini	Referințe
NU SUNT	

Anexa Nr. 1 La Partea I

Teren

Nr cadastral	Suprafața (mp)*	Observații / Referințe
	1	

* Suprafața este determinată în planul de proiecție Stereo 70.



Date referitoare la teren

Crt	Categorie folosință	Intra vilan	Suprafața (mp)	Tarla	Parcelă	Nr. topo	Observații / Referințe
1	curți constructii	DA	1	72	3977	-	

Date referitoare la construcții

Crt	Număr	Destinație construcție	Supraf. (mp)	Situație juridică	Observații / Referințe
A1.1	-C1	construcții industriale și edilitare	Din acte: 0 Masurata: 1	Cu acte	Nr. niveluri:1; S. construita la sol:1 mp;

Lungime Segmente

1) Valorile lungimilor segmentelor sunt obținute din proiecție în plan.

Punct început	X / Y	Punct sfârșit	X / Y	Lungime segment (** (m))
1	557.211,635 404.877,853	2	557.211,058 404.878,671	1.001
2	557.211,058 404.878,671	3	557.210,24 404.878,095	1.0
3	557.210,24 404.878,095	4	557.210,138 404.878,039	0.116

Punct început	X / Y	Punct sfârșit	X / Y	Lungime segment (** (m)
4	557.210,138 404.878,039	5	557.210,141 404.878,034	0.006
5	557.210,141 404.878,034	6	557.210,243 404.878,091	0.117
6	557.210,243 404.878,091	7	557.210,817 404.877,277	0.996
7	557.210,817 404.877,277	1	557.211,635 404.877,853	1.0

** Lungimile segmentelor sunt determinate în planul de proiecție Stereo 70 și sunt rotunjite la 1 milimetru.

*** Distanța dintre puncte este formată din segmente cumulate ce sunt mai mici decât valoarea 1 milimetru.

**DATE DESPRE IMOBILUL NR. 1962**

Oficiul de Cadastru și Publicitate Imobiliară PRAHOVA
Biroul de Cadastru și Publicitate Imobiliară Câmpina

A. Partea I. Descrierea imobilului

TEREN Intravilan

Adresa: Loc. Câmpina, Al Izlaz, Jud. Prahova

Nr. Crt	Nr cadastral Nr. topografic	Suprafața* (mp)	Observații / Referințe
A1		1	Sector cadastral:13 Teren neimprijmit;

Construcții

Crt	Nr cadastral Nr. topografic	Adresa	Observații / Referințe
A1.1	-C1	Loc. Câmpina, Al Izlaz, Jud. Prahova	Nr. niveluri:1; S. construita la sol:1 mp;

B. Partea II. Proprietari și acte

Inscrieri privitoare la dreptul de proprietate și alte drepturi reale		Referințe
/		
Act Normativ nr. 123, din 10/07/2012 emis de PARLAMENTUL ROMANIEI (LEGE;);		
B1	Intabulare, drept de PROPRIETATE, dobandit prin Lege, cota actuala 1/1, cota initiala 1/1 1) STATUL ROMAN , CIF:9999999999999	A1, A1.1
Act Administrativ nr. 9, din 07/10/2005 emis de MINISTERUL ECONOMIEI SI COMERTULUI (; act aditional nr. 1/10.06.2008 emis de MINISTERUL ECONOMIEI SI FINANTELOR , act aditional nr. 2/18.06.2015 emis de MINISTERUL ENERGIEI, INTEPRINDERILOR MICI SI MIJLOCII SI MEDIULUI DE AFACERI , act aditional nr. 3/10.02.2016 emis de MINISTERUL ENERGIEI , act aditional nr. 4/02.03.2017 emis de MINISTERUL ENERGIEI, act aditional nr. 5/22.10.2020 emis de MINISTERUL ECONOMIEI, ENERGIEI SI MEDIULUI DE AFACERI, act aditional nr. 6/30.10.2020 emis de MINISTERUL ECONOMIEI, ENERGIEI SI MEDIULUI DE AFACERI);		
B1	Intabulare, drept de CONCESIUNEdobandit prin lege, cota actuala 1/1, cota initiala 1/1 1) DISTRIBUȚIE ENERGIE ELECTRICĂ ROMANIA S.A. , CIF:14476722	A1, A1.1
Act Normativ nr. 980, din 16/12/2015 emis de GUVERNUL ROMANIEI (LEGE;);		
B2	Intabulare, drept de ADMINISTRAREdobandit prin lege, cota actuala 1/1, cota initiala 1/1 1) MINISTERUL ENERGIEI , CIF:9999999999999	A1, A1.1

C. Partea III. SARCINI .

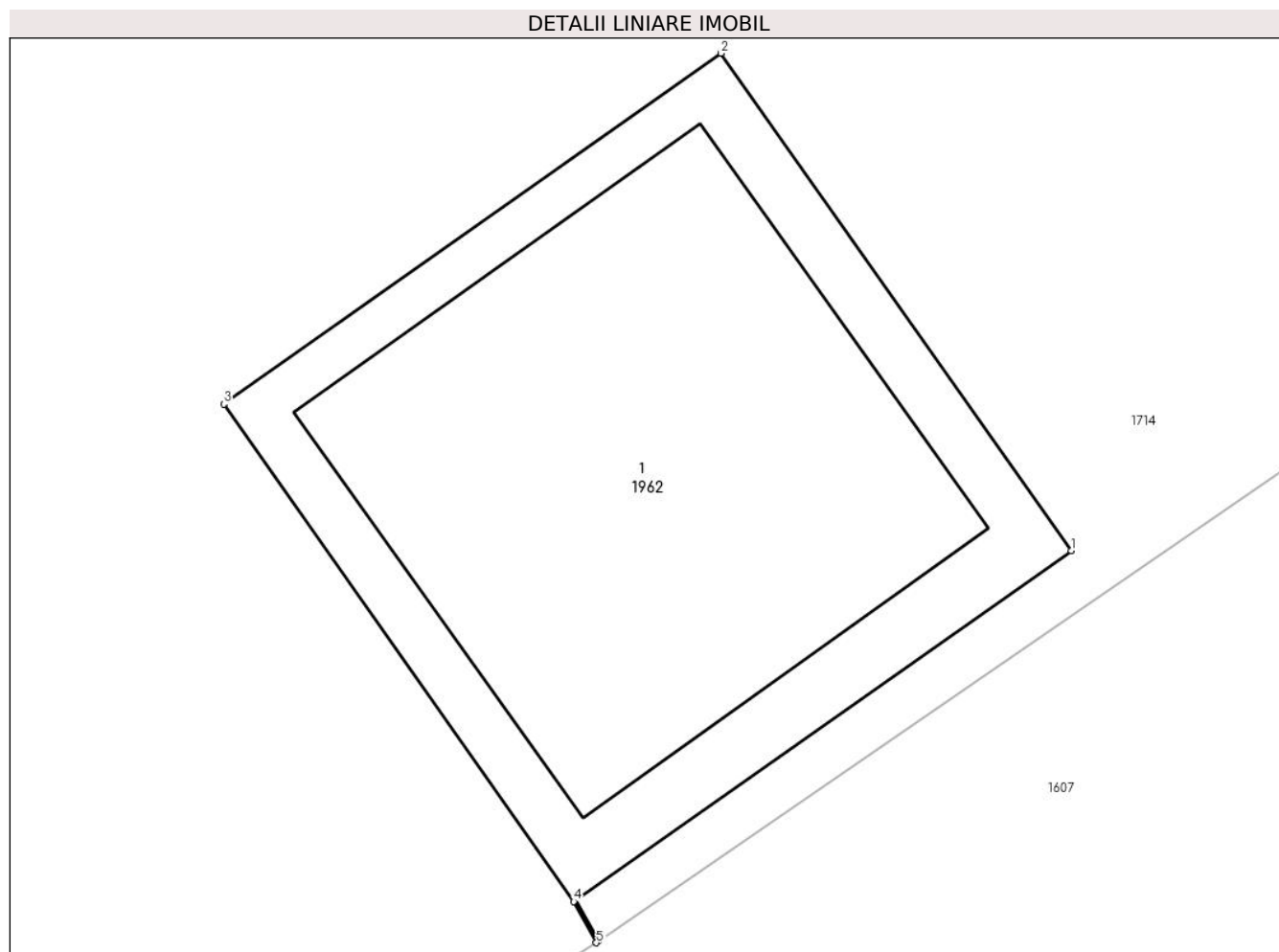
Inscrieri privind dezmembramintele dreptului de proprietate, drepturi reale de garanție și sarcini	Referințe
NU SUNT	

Anexa Nr. 1 La Partea I

Teren

Nr cadastral	Suprafața (mp)*	Observații / Referințe
	1	

* Suprafața este determinată în planul de proiecție Stereo 70.



Date referitoare la teren

Crt	Categorie folosință	Intra vilan	Suprafața (mp)	Tarla	Parcelă	Nr. topo	Observații / Referințe
1	curți constructii	DA	1	72	3977	-	

Date referitoare la construcții

Crt	Număr	Destinație construcție	Supraf. (mp)	Situație juridică	Observații / Referințe
A1.1	-C1	construcții industriale și edilitare	Din acte: 0 Masurata: 1	Cu acte	Nr. niveluri:1; S. construita la sol:1 mp;

Lungime Segmente

1) Valorile lungimilor segmentelor sunt obținute din proiecție în plan.

Punct început	X / Y	Punct sfârșit	X / Y	Lungime segment (** (m)
1	557.227,646 404.851,677	2	557.227,069 404.852,495	1.001
2	557.227,069 404.852,495	3	557.226,251 404.851,918	1.001
3	557.226,251 404.851,918	4	557.226,827 404.851,1	1.0

Punct început	X / Y	Punct sfârșit	X / Y	Lungime segment (** (m)
4	557.226,827 404.851,1	5	557.226,864 404.851,032	0.077
5	557.226,864 404.851,032	6	557.226,868 404.851,035	0.005
6	557.226,868 404.851,035	7	557.226,831 404.851,103	0.077
7	557.226,831 404.851,103	1	557.227,646 404.851,677	0.997

** Lungimile segmentelor sunt determinate în planul de proiecție Stereo 70 și sunt rotunjite la 1 milimetru.

*** Distanța dintre puncte este formată din segmente cumulate ce sunt mai mici decât valoarea 1 milimetru.

**DATE DESPRE IMOBILUL NR. 1963**

Oficiul de Cadastru și Publicitate Imobiliară PRAHOVA
Biroul de Cadastru și Publicitate Imobiliară Câmpina

A. Partea I. Descrierea imobilului

TEREN Intravilan

Adresa: Loc. Câmpina, Al Izlaz, Jud. Prahova

Nr. Crt	Nr cadastral Nr. topografic	Suprafața* (mp)	Observații / Referințe
A1		1	Sector cadastral:13 Teren neimprijmit;

Construcții

Crt	Nr cadastral Nr. topografic	Adresa	Observații / Referințe
A1.1	-C1	Loc. Câmpina, Al Izlaz, Jud. Prahova	Nr. niveluri:1; S. construita la sol:1 mp;

B. Partea II. Proprietari și acte

Inscrieri privitoare la dreptul de proprietate și alte drepturi reale		Referințe
/		
Act Normativ nr. 123, din 10/07/2012 emis de PARLAMENTUL ROMANIEI (LEGE;);		
B1	Intabulare, drept de PROPRIETATE, dobandit prin Lege, cota actuala 1/1, cota initiala 1/1 1) STATUL ROMAN , CIF:9999999999999	A1, A1.1
Act Administrativ nr. 9, din 07/10/2005 emis de MINISTERUL ECONOMIEI SI COMERTULUI (; act aditional nr. 1/10.06.2008 emis de MINISTERUL ECONOMIEI SI FINANTELOR , act aditional nr. 2/18.06.2015 emis de MINISTERUL ENERGIEI, INTEPRINDERILOR MICI SI MIJLOCII SI MEDIULUI DE AFACERI , act aditional nr. 3/10.02.2016 emis de MINISTERUL ENERGIEI , act aditional nr. 4/02.03.2017 emis de MINISTERUL ENERGIEI, act aditional nr. 5/22.10.2020 emis de MINISTERUL ECONOMIEI, ENERGIEI SI MEDIULUI DE AFACERI, act aditional nr. 6/30.10.2020 emis de MINISTERUL ECONOMIEI, ENERGIEI SI MEDIULUI DE AFACERI);		
B1	Intabulare, drept de CONCESIUNEdobandit prin lege, cota actuala 1/1, cota initiala 1/1 1) DISTRIBUȚIE ENERGIE ELECTRICĂ ROMANIA S.A. , CIF:14476722	A1, A1.1
Act Normativ nr. 980, din 16/12/2015 emis de GUVERNUL ROMANIEI (LEGE;);		
B2	Intabulare, drept de ADMINISTRAREdobandit prin lege, cota actuala 1/1, cota initiala 1/1 1) MINISTERUL ENERGIEI , CIF:9999999999999	A1, A1.1

C. Partea III. SARCINI .

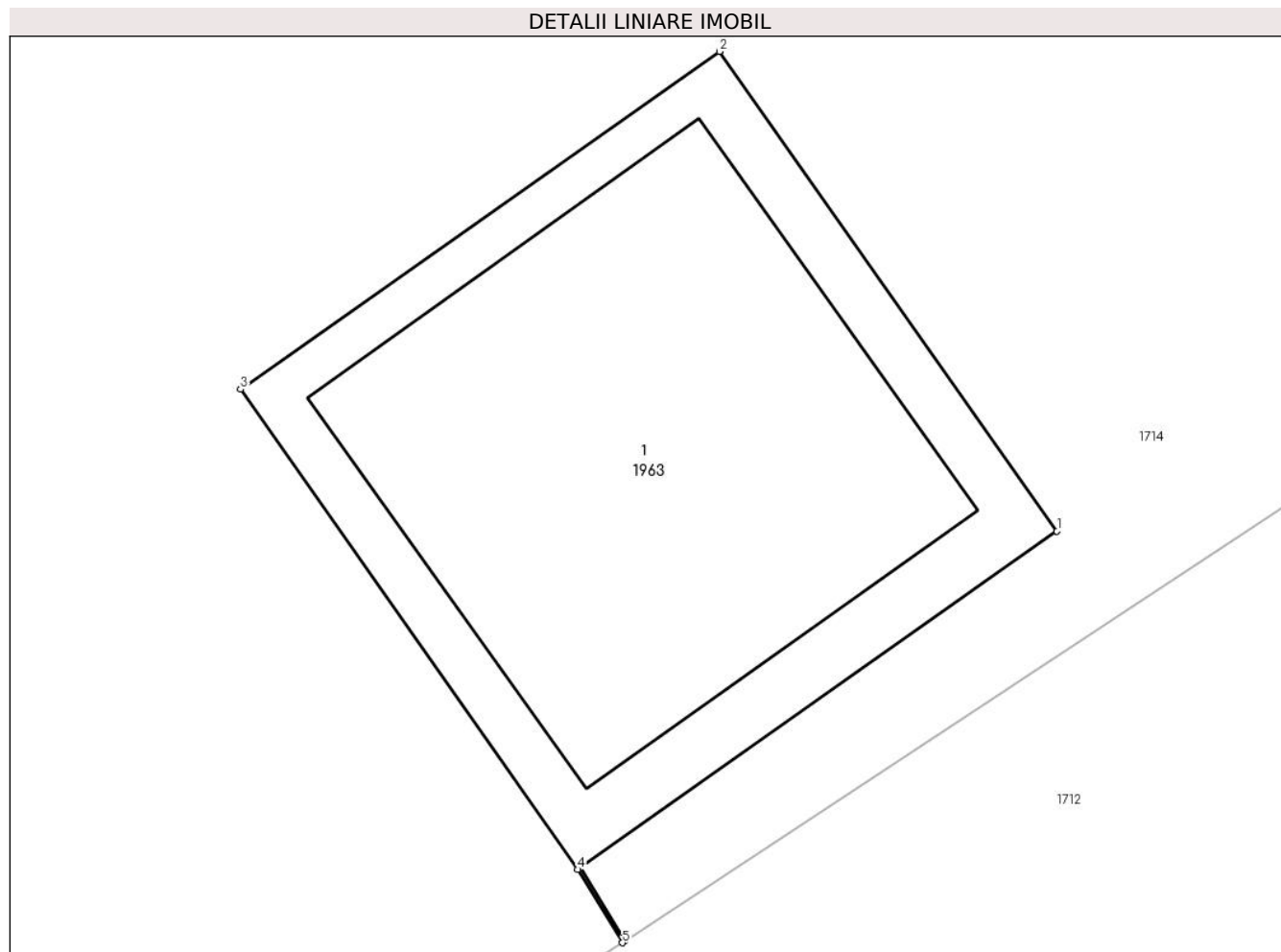
Inscrieri privind dezmembramintele dreptului de proprietate, drepturi reale de garanție și sarcini	Referințe
NU SUNT	

Anexa Nr. 1 La Partea I

Teren

Nr cadastral	Suprafața (mp)*	Observații / Referințe
	1	

* Suprafața este determinată în planul de proiecție Stereo 70.



Date referitoare la teren

Crt	Categorie folosință	Intra vilan	Suprafața (mp)	Tarla	Parcelă	Nr. topo	Observații / Referințe
1	curți constructii	DA	1	72	3977	-	

Date referitoare la construcții

Crt	Număr	Destinație construcție	Supraf. (mp)	Situație juridică	Observații / Referințe
A1.1	-C1	construcții industriale și edilitare	Din acte: 0 Masurata: 1	Cu acte	Nr. niveluri:1; S. construita la sol:1 mp;

Lungime Segmente

1) Valorile lungimilor segmentelor sunt obținute din proiecție în plan.

Punct început	X / Y	Punct sfârșit	X / Y	Lungime segment (** (m)
1	557.206,887 404.838,66	2	557.206,311 404.839,478	1.0
2	557.206,311 404.839,478	3	557.205,493 404.838,902	1.0
3	557.205,493 404.838,902	4	557.206,069 404.838,083	1.001

Punct început	X / Y	Punct sfârșit	X / Y	Lungime segment (** (m)
4	557.206,069 404.838,083	5	557.206,145 404.837,958	0.146
5	557.206,145 404.837,958	6	557.206,149 404.837,961	0.005
6	557.206,149 404.837,961	7	557.206,073 404.838,086	0.146
7	557.206,073 404.838,086	1	557.206,887 404.838,66	0.996

** Lungimile segmentelor sunt determinate în planul de proiecție Stereo 70 și sunt rotunjite la 1 milimetru.

*** Distanța dintre puncte este formată din segmente cumulate ce sunt mai mici decât valoarea 1 milimetru.

**DATE DESPRE IMOBILUL NR. 1964**

Oficiul de Cadastru și Publicitate Imobiliară PRAHOVA
Biroul de Cadastru și Publicitate Imobiliară Câmpina

A. Partea I. Descrierea imobilului

TEREN Intravilan

Adresa: Loc. Câmpina, Al Izlaz, Jud. Prahova

Nr. Crt	Nr cadastral Nr. topografic	Suprafața* (mp)	Observații / Referințe
A1		1	Sector cadastral:13 Teren neimprijmit;

Construcții

Crt	Nr cadastral Nr. topografic	Adresa	Observații / Referințe
A1.1	-C1	Loc. Câmpina, Al Izlaz, Jud. Prahova	Nr. niveluri:1; S. construita la sol:1 mp;

B. Partea II. Proprietari și acte

Inscrieri privitoare la dreptul de proprietate și alte drepturi reale	Referințe
/	
Act Normativ nr. 123, din 10/07/2012 emis de PARLAMENTUL ROMANIEI (LEGE;);	
B1	Intabulare, drept de PROPRIETATE, dobandit prin Lege, cota actuala 1/1, cota initiala 1/1 1) STATUL ROMAN , CIF:9999999999999
Act Administrativ nr. 9, din 07/10/2005 emis de MINISTERUL ECONOMIEI SI COMERTULUI (; act aditional nr. 1/10.06.2008 emis de MINISTERUL ECONOMIEI SI FINANTELOR , act aditional nr. 2/18.06.2015 emis de MINISTERUL ENERGIEI, INTEPRINDERILOR MICI SI MIJLOCII SI MEDIULUI DE AFACERI , act aditional nr. 3/10.02.2016 emis de MINISTERUL ENERGIEI , act aditional nr. 4/02.03.2017 emis de MINISTERUL ENERGIEI, act aditional nr. 5/22.10.2020 emis de MINISTERUL ECONOMIEI, ENERGIEI SI MEDIULUI DE AFACERI, act aditional nr. 6/30.10.2020 emis de MINISTERUL ECONOMIEI, ENERGIEI SI MEDIULUI DE AFACERI);	
B1	Intabulare, drept de CONCESIUNEdobandit prin lege, cota actuala 1/1, cota initiala 1/1 1) DISTRIBUȚIE ENERGIE ELECTRICĂ ROMANIA S.A. , CIF:14476722
Act Normativ nr. 980, din 16/12/2015 emis de GUVERNUL ROMANIEI (LEGE;);	
B2	Intabulare, drept de ADMINISTRAREdobandit prin lege, cota actuala 1/1, cota initiala 1/1 1) MINISTERUL ENERGIEI , CIF:9999999999999

C. Partea III. SARCINI .

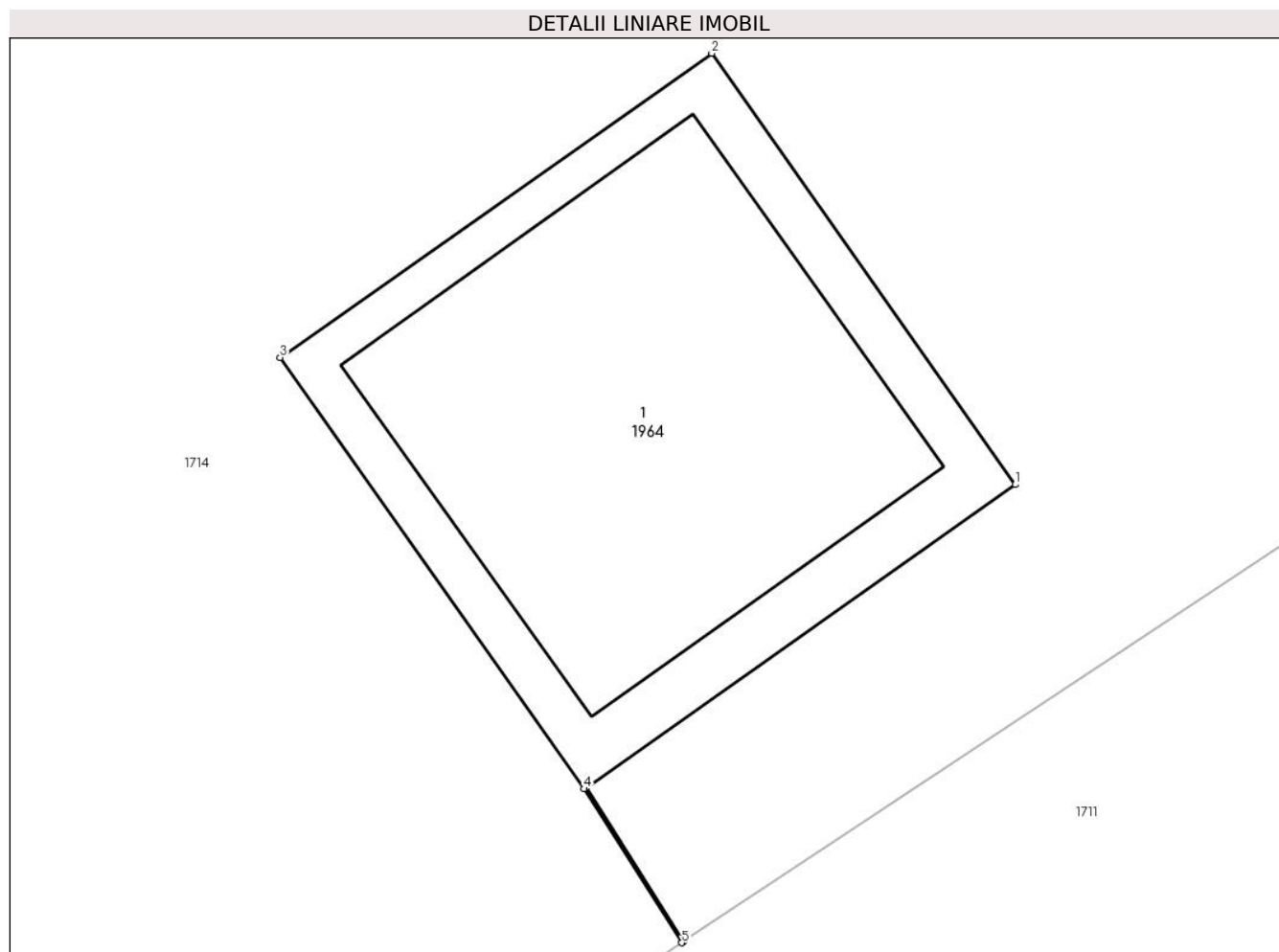
Inscrieri privind dezmembramintele dreptului de proprietate, drepturi reale de garanție și sarcini	Referințe
NU SUNT	

Anexa Nr. 1 La Partea I

Teren

Nr cadastral	Suprafața (mp)*	Observații / Referințe
	1	

* Suprafața este determinată în planul de proiecție Stereo 70.



Date referitoare la teren

Crt	Categorie folosință	Intravilan	Suprafața (mp)	Tarla	Parcelă	Nr. topo	Observații / Referințe
1	curți constructii	DA	1	72	3977	-	

Date referitoare la construcții

Crt	Număr	Destinație construcție	Supraf. (mp)	Situație juridică	Observații / Referințe
A1.1	-C1	construcții industriale și edilitare	Din acte: 0 Masurata: 1	Cu acte	Nr. niveluri:1; S. construita la sol:1 mp;

Lungime Segmente

1) Valorile lungimilor segmentelor sunt obținute din proiecție în plan.

Punct început	X / Y	Punct sfârșit	X / Y	Lungime segment (** (m)
1	557.186,084 404.825,414	2	557.185,508 404.826,232	1.0
2	557.185,508 404.826,232	3	557.184,689 404.825,655	1.002
3	557.184,689 404.825,655	4	557.185,266 404.824,837	1.001

Punct început	X / Y	Punct sfârşit	X / Y	Lungime segment (** (m)
4	557.185,266 404.824,837	5	557.185,451 404.824,545	0.346
5	557.185,451 404.824,545	6	557.185,455 404.824,548	0.005
6	557.185,455 404.824,548	7	557.185,27 404.824,84	0.346
7	557.185,27 404.824,84	1	557.186,084 404.825,414	0.996

** Lungimile segmentelor sunt determinate în planul de proiecţie Stereo 70 şi sunt rotunjite la 1 milimetru.

*** Distanţa dintre puncte este formată din segmente cumulate ce sunt mai mici decât valoarea 1 milimetru.

**DATE DESPRE IMOBILUL NR. 1965**

Oficiul de Cadastru și Publicitate Imobiliară PRAHOVA
Biroul de Cadastru și Publicitate Imobiliară Câmpina

A. Partea I. Descrierea imobilului

TEREN Intravilan

Adresa: Loc. Câmpina, Al Izlaz, Jud. Prahova

Nr. Crt	Nr cadastral Nr. topografic	Suprafața* (mp)	Observații / Referințe
A1		1	Sector cadastral:13 Teren neimpregmuit;

Construcții

Crt	Nr cadastral Nr. topografic	Adresa	Observații / Referințe
A1.1	-C1	Loc. Câmpina, Al Izlaz, Jud. Prahova	Nr. niveluri:1; S. construita la sol:1 mp;

B. Partea II. Proprietari și acte

Inscrieri privitoare la dreptul de proprietate și alte drepturi reale	Referințe
/	
Act Normativ nr. 123, din 10/07/2012 emis de PARLAMENTUL ROMANIEI (LEGE;);	
B1	Intabulare, drept de PROPRIETATE, dobandit prin Lege, cota actuala 1/1, cota initiala 1/1 1) STATUL ROMAN , CIF:9999999999999
Act Administrativ nr. 9, din 07/10/2005 emis de MINISTERUL ECONOMIEI SI COMERTULUI (; act aditional nr. 1/10.06.2008 emis de MINISTERUL ECONOMIEI SI FINANTELOR , act aditional nr. 2/18.06.2015 emis de MINISTERUL ENERGIEI, INTEPRINDERILOR MICI SI MIJLOCII SI MEDIULUI DE AFACERI , act aditional nr. 3/10.02.2016 emis de MINISTERUL ENERGIEI , act aditional nr. 4/02.03.2017 emis de MINISTERUL ENERGIEI, act aditional nr. 5/22.10.2020 emis de MINISTERUL ECONOMIEI, ENERGIEI SI MEDIULUI DE AFACERI, act aditional nr. 6/30.10.2020 emis de MINISTERUL ECONOMIEI, ENERGIEI SI MEDIULUI DE AFACERI);	
B1	Intabulare, drept de CONCESIUNEdobandit prin lege, cota actuala 1/1, cota initiala 1/1 1) DISTRIBUȚIE ENERGIE ELECTRICĂ ROMANIA S.A. , CIF:14476722
Act Normativ nr. 980, din 16/12/2015 emis de GUVERNUL ROMANIEI (LEGE;);	
B2	Intabulare, drept de ADMINISTRAREdobandit prin lege, cota actuala 1/1, cota initiala 1/1 1) MINISTERUL ENERGIEI , CIF:9999999999999

C. Partea III. SARCINI .

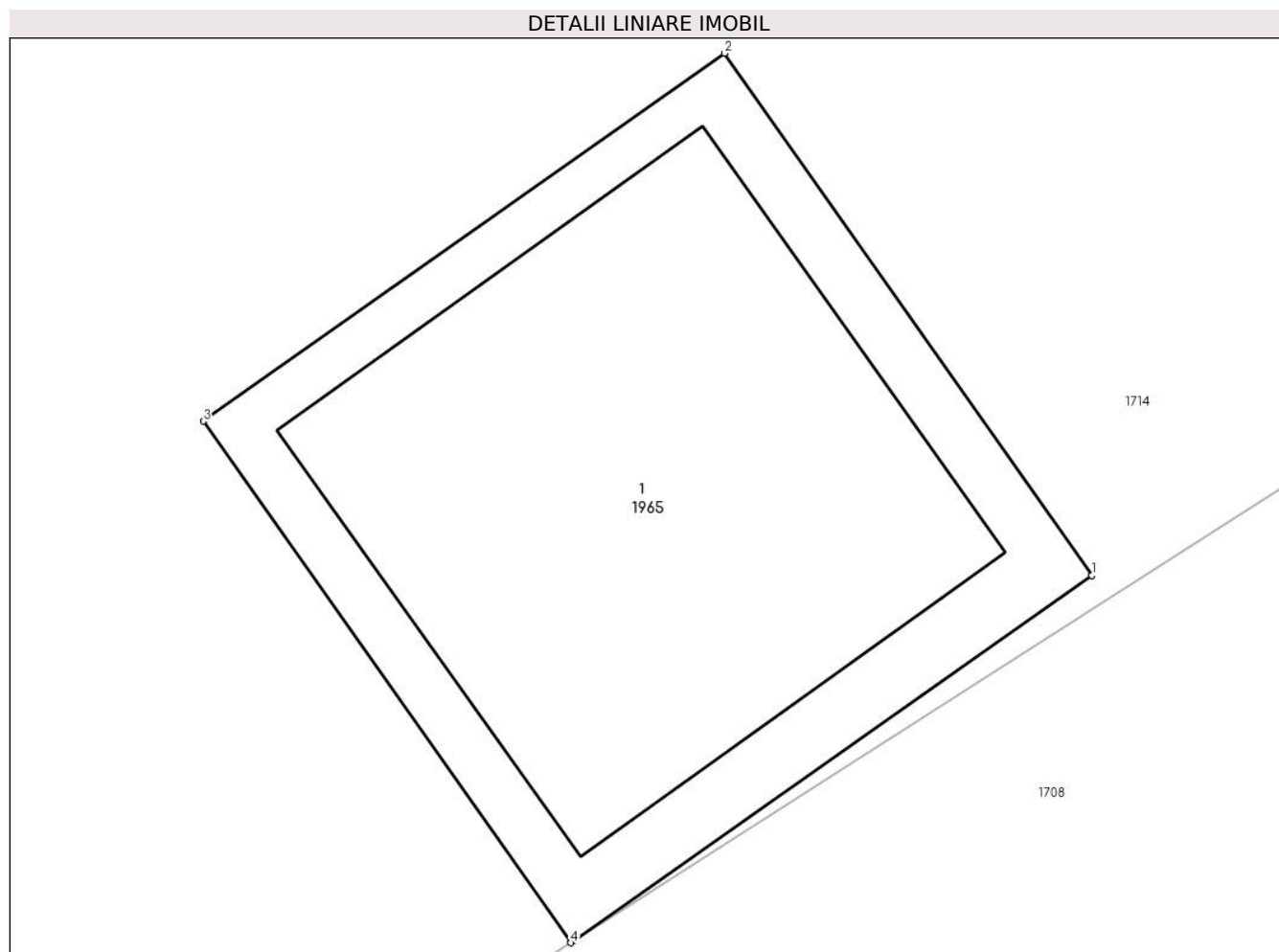
Inscrieri privind dezmembramintele dreptului de proprietate, drepturi reale de garanție și sarcini	Referințe
NU SUNT	

Anexa Nr. 1 La Partea I

Teren

Nr cadastral	Suprafața (mp)*	Observații / Referințe
	1	

* Suprafața este determinată în planul de proiecție Stereo 70.



Date referitoare la teren

Crt	Categorie folosință	Intravilan	Suprafața (mp)	Tarla	Parcelă	Nr. topo	Observații / Referințe
1	curți constructii	DA	1	72	3977	-	

Date referitoare la construcții

Crt	Număr	Destinație construcție	Supraf. (mp)	Situație juridică	Observații / Referințe
A1.1	-C1	construcții industriale și edilitare	Din acte: 0 Masurata: 1	Cu acte	Nr. niveluri:1; S. construita la sol:1 mp;

Lungime Segmente

1) Valorile lungimilor segmentelor sunt obținute din proiecție în plan.

Punct început	X / Y	Punct sfârșit	X / Y	Lungime segment (** (m)
1	557.165,785 404.811,915	2	557.165,208 404.812,734	1.002
2	557.165,208 404.812,734	3	557.164,39 404.812,157	1.001
3	557.164,39 404.812,157	4	557.164,967 404.811,339	1.001

Punct început	X / Y	Punct sfârșit	X / Y	Lungime segment (** (m)
4	557.164,967 404.811,339	5	557.164,971 404.811,342	0.005
5	557.164,971 404.811,342	1	557.165,785 404.811,915	0.995

** Lungimile segmentelor sunt determinate în planul de proiecție Stereo 70 și sunt rotunjite la 1 milimetru.

*** Distanța dintre puncte este formată din segmente cumulate ce sunt mai mici decât valoarea 1 milimetru.

**DATE DESPRE IMOBILUL NR. 1966**

Oficiul de Cadastru și Publicitate Imobiliară PRAHOVA
Biroul de Cadastru și Publicitate Imobiliară Câmpina

A. Partea I. Descrierea imobilului

TEREN Intravilan

Adresa: Loc. Câmpina, Al Izlaz, Jud. Prahova

Nr. Crt	Nr cadastral Nr. topografic	Suprafața* (mp)	Observații / Referințe
A1		1	Sector cadastral:13 Teren neimpregmuit;

Construcții

Crt	Nr cadastral Nr. topografic	Adresa	Observații / Referințe
A1.1	-C1	Loc. Câmpina, Al Izlaz, Jud. Prahova	Nr. niveluri:1; S. construita la sol:1 mp;

B. Partea II. Proprietari și acte

Inscrieri privitoare la dreptul de proprietate și alte drepturi reale		Referințe
/		
Act Normativ nr. 123, din 10/07/2012 emis de PARLAMENTUL ROMANIEI (LEGE;);		
B1	Intabulare, drept de PROPRIETATE, dobandit prin Lege, cota actuala 1/1, cota initiala 1/1 1) STATUL ROMAN , CIF:9999999999999	A1, A1.1
Act Administrativ nr. 9, din 07/10/2005 emis de MINISTERUL ECONOMIEI SI COMERTULUI (; act aditional nr. 1/10.06.2008 emis de MINISTERUL ECONOMIEI SI FINANTELOR , act aditional nr. 2/18.06.2015 emis de MINISTERUL ENERGIEI, INTEPRINDERILOR MICI SI MIJLOCII SI MEDIULUI DE AFACERI , act aditional nr. 3/10.02.2016 emis de MINISTERUL ENERGIEI , act aditional nr. 4/02.03.2017 emis de MINISTERUL ENERGIEI, act aditional nr. 5/22.10.2020 emis de MINISTERUL ECONOMIEI, ENERGIEI SI MEDIULUI DE AFACERI, act aditional nr. 6/30.10.2020 emis de MINISTERUL ECONOMIEI, ENERGIEI SI MEDIULUI DE AFACERI);		
B1	Intabulare, drept de CONCESIUNEdobandit prin lege, cota actuala 1/1, cota initiala 1/1 1) DISTRIBUȚIE ENERGIE ELECTRICĂ ROMANIA S.A. , CIF:14476722	A1, A1.1
Act Normativ nr. 980, din 16/12/2015 emis de GUVERNUL ROMANIEI (LEGE;);		
B2	Intabulare, drept de ADMINISTRAREdobandit prin lege, cota actuala 1/1, cota initiala 1/1 1) MINISTERUL ENERGIEI , CIF:9999999999999	A1, A1.1

C. Partea III. SARCINI .

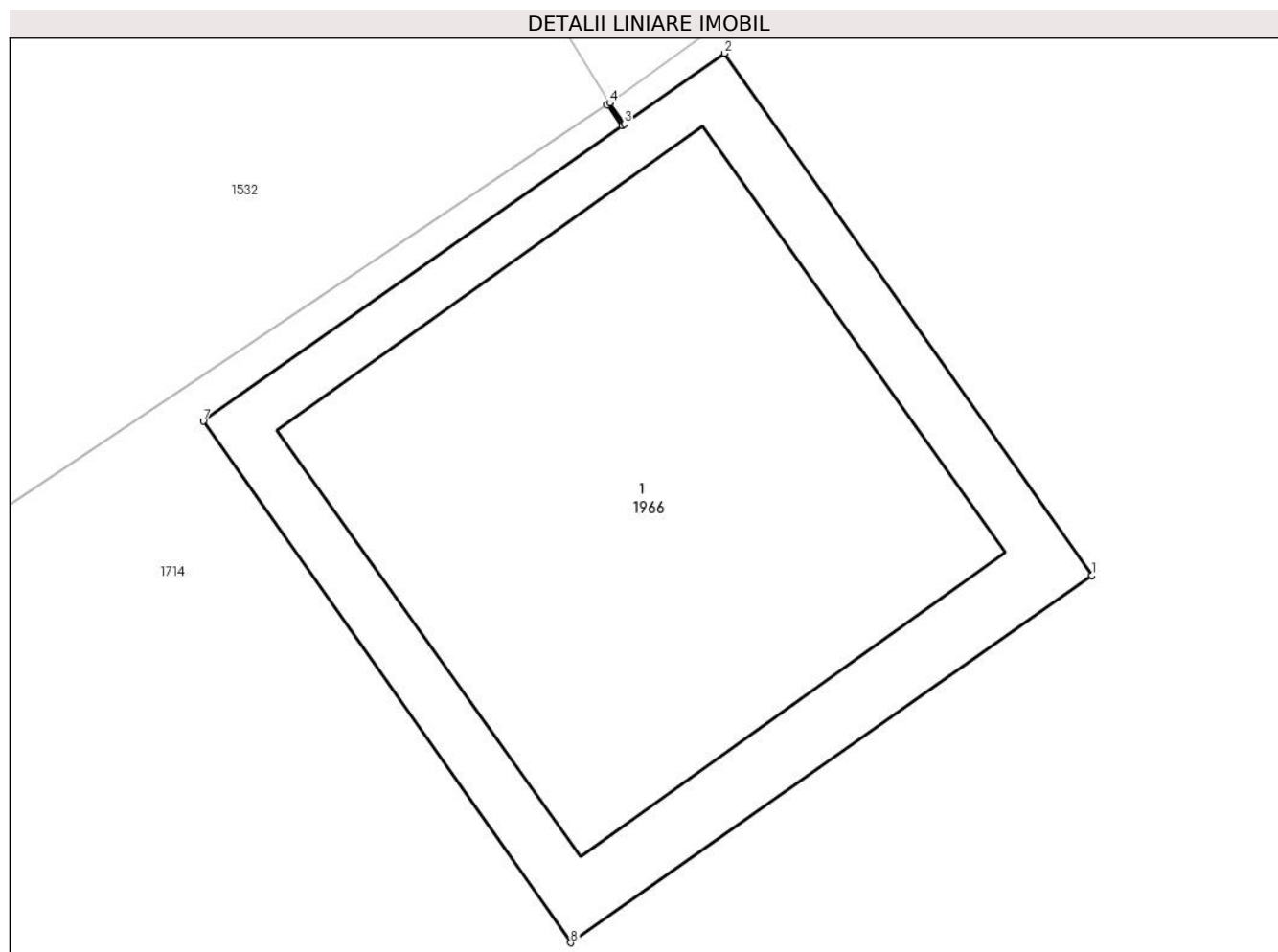
Inscrieri privind dezmembramintele dreptului de proprietate, drepturi reale de garanție și sarcini	Referințe
NU SUNT	

Anexa Nr. 1 La Partea I

Teren

Nr cadastral	Suprafața (mp)*	Observații / Referințe
	1	

* Suprafața este determinată în planul de proiecție Stereo 70.



Date referitoare la teren

Crt	Categorie folosință	Intra vilan	Suprafața (mp)	Tarla	Parcelă	Nr. topo	Observații / Referințe
1	curți constructii	DA	1	72	3977	-	

Date referitoare la construcții

Crt	Număr	Destinație construcție	Supraf. (mp)	Situație juridică	Observații / Referințe
A1.1	-C1	construcții industriale și edilitare	Din acte: 0 Masurata: 1	Cu acte	Nr. niveluri:1; S. construita la sol:1 mp;

Lungime Segmente

1) Valorile lungimilor segmentelor sunt obținute din proiecție în plan.

Punct început	X / Y	Punct sfârșit	X / Y	Lungime segment (** (m)
1	557.153,292 404.814,124	2	557.152,715 404.814,943	1.002
2	557.152,715 404.814,943	3	557.152,558 404.814,832	0.192
3	557.152,558 404.814,832	4	557.152,535 404.814,865	0.04

Punct început	X / Y	Punct sfârșit	X / Y	Lungime segment (** (m)
4	557.152,535 404.814,865	5	557.152,531 404.814,862	0.005
5	557.152,531 404.814,862	6	557.152,554 404.814,829	0.04
6	557.152,554 404.814,829	7	557.151,897 404.814,366	0.804
7	557.151,897 404.814,366	8	557.152,474 404.813,548	1.001
8	557.152,474 404.813,548	1	557.153,292 404.814,124	1.0

** Lungimile segmentelor sunt determinate în planul de proiecție Stereo 70 și sunt rotunjite la 1 milimetru.

*** Distanța dintre puncte este formată din segmente cumulate ce sunt mai mici decât valoarea 1 milimetru.

**DATE DESPRE IMOBILUL NR. 1967**

Oficiul de Cadastru și Publicitate Imobiliară PRAHOVA
Biroul de Cadastru și Publicitate Imobiliară Câmpina

A. Partea I. Descrierea imobilului

TEREN Intravilan

Adresa: Loc. Câmpina, Al Izlaz, Jud. Prahova

Nr. Crt	Nr cadastral Nr. topografic	Suprafața* (mp)	Observații / Referințe
A1		1	Sector cadastral:13 Teren neimpregmuit;

Construcții

Crt	Nr cadastral Nr. topografic	Adresa	Observații / Referințe
A1.1	-C1	Loc. Câmpina, Al Izlaz, Jud. Prahova	Nr. niveluri:1; S. construita la sol:1 mp;

B. Partea II. Proprietari și acte

Inscrieri privitoare la dreptul de proprietate și alte drepturi reale		Referințe
/		
Act Normativ nr. 123, din 10/07/2012 emis de PARLAMENTUL ROMANIEI (LEGE;);		
B1	Intabulare, drept de PROPRIETATE, dobandit prin Lege, cota actuala 1/1, cota initiala 1/1 1) STATUL ROMAN , CIF:9999999999999	A1, A1.1
Act Administrativ nr. 9, din 07/10/2005 emis de MINISTERUL ECONOMIEI SI COMERTULUI (; act aditional nr. 1/10.06.2008 emis de MINISTERUL ECONOMIEI SI FINANTELOR , act aditional nr. 2/18.06.2015 emis de MINISTERUL ENERGIEI, INTEPRINDERILOR MICI SI MIJLOCII SI MEDIULUI DE AFACERI , act aditional nr. 3/10.02.2016 emis de MINISTERUL ENERGIEI , act aditional nr. 4/02.03.2017 emis de MINISTERUL ENERGIEI, act aditional nr. 5/22.10.2020 emis de MINISTERUL ECONOMIEI, ENERGIEI SI MEDIULUI DE AFACERI, act aditional nr. 6/30.10.2020 emis de MINISTERUL ECONOMIEI, ENERGIEI SI MEDIULUI DE AFACERI);		
B1	Intabulare, drept de CONCESIUNEdobandit prin lege, cota actuala 1/1, cota initiala 1/1 1) DISTRIBUȚIE ENERGIE ELECTRICĂ ROMANIA S.A. , CIF:14476722	A1, A1.1
Act Normativ nr. 980, din 16/12/2015 emis de GUVERNUL ROMANIEI (LEGE;);		
B2	Intabulare, drept de ADMINISTRAREdobandit prin lege, cota actuala 1/1, cota initiala 1/1 1) MINISTERUL ENERGIEI , CIF:9999999999999	A1, A1.1

C. Partea III. SARCINI .

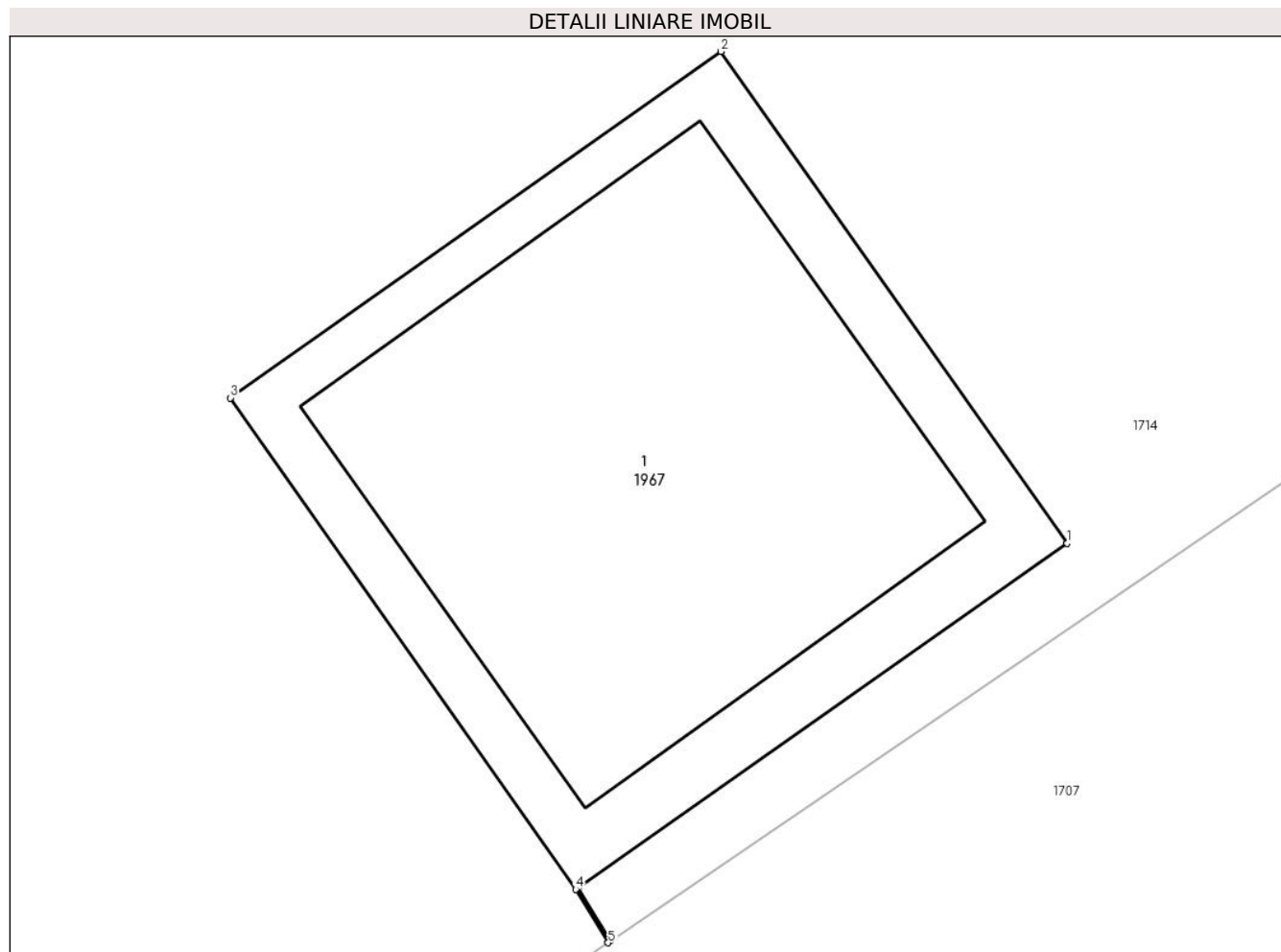
Inscrieri privind dezmembramintele dreptului de proprietate, drepturi reale de garanție și sarcini	Referințe
NU SUNT	

Anexa Nr. 1 La Partea I

Teren

Nr cadastral	Suprafața (mp)*	Observații / Referințe
	1	

* Suprafața este determinată în planul de proiecție Stereo 70.



Date referitoare la teren

Crt	Categorie folosință	Intra vilan	Suprafața (mp)	Tarla	Parcelă	Nr. topo	Observații / Referințe
1	curți constructii	DA	1	72	3977	-	

Date referitoare la construcții

Crt	Număr	Destinație construcție	Supraf. (mp)	Situație juridică	Observații / Referințe
A1.1	-C1	construcții industriale și edilitare	Din acte: 0 Masurata: 1	Cu acte	Nr. niveluri:1; S. construita la sol:1 mp;

Lungime Segmente

1) Valorile lungimilor segmentelor sunt obținute din proiecție în plan.

Punct început	X / Y	Punct sfârșit	X / Y	Lungime segment (** (m)
1	557.141,329 404.795,96	2	557.140,752 404.796,779	1.002
2	557.140,752 404.796,779	3	557.139,934 404.796,202	1.001
3	557.139,934 404.796,202	4	557.140,51 404.795,384	1.0

Punct început	X / Y	Punct sfârșit	X / Y	Lungime segment (** (m)
4	557.140,51 404.795,384	5	557.140,564 404.795,295	0.104
5	557.140,564 404.795,295	6	557.140,568 404.795,298	0.005
6	557.140,568 404.795,298	7	557.140,514 404.795,387	0.104
7	557.140,514 404.795,387	1	557.141,329 404.795,96	0.996

** Lungimile segmentelor sunt determinate în planul de proiecție Stereo 70 și sunt rotunjite la 1 milimetru.

*** Distanța dintre puncte este formată din segmente cumulate ce sunt mai mici decât valoarea 1 milimetru.

**DATE DESPRE IMOBILUL NR. 1968**

Oficiul de Cadastru și Publicitate Imobiliară PRAHOVA
Biroul de Cadastru și Publicitate Imobiliară Câmpina

A. Partea I. Descrierea imobilului

TEREN Intravilan

Adresa: Loc. Câmpina, Al Izlaz, Jud. Prahova

Nr. Crt	Nr cadastral Nr. topografic	Suprafața* (mp)	Observații / Referințe
A1		1	Sector cadastral:13 Teren neimprijmit;

Construcții

Crt	Nr cadastral Nr. topografic	Adresa	Observații / Referințe
A1.1	-C1	Loc. Câmpina, Al Izlaz, Jud. Prahova	Nr. niveluri:1; S. construita la sol:1 mp;

B. Partea II. Proprietari și acte

Inscrieri privitoare la dreptul de proprietate și alte drepturi reale		Referințe
/		
Act Normativ nr. 123, din 10/07/2012 emis de PARLAMENTUL ROMANIEI (LEGE;);		
B1	Intabulare, drept de PROPRIETATE, dobandit prin Lege, cota actuala 1/1, cota initiala 1/1 1) STATUL ROMAN , CIF:9999999999999	A1, A1.1
Act Administrativ nr. 9, din 07/10/2005 emis de MINISTERUL ECONOMIEI SI COMERTULUI (; act aditional nr. 1/10.06.2008 emis de MINISTERUL ECONOMIEI SI FINANTELOR , act aditional nr. 2/18.06.2015 emis de MINISTERUL ENERGIEI, INTEPRINDERILOR MICI SI MIJLOCII SI MEDIULUI DE AFACERI , act aditional nr. 3/10.02.2016 emis de MINISTERUL ENERGIEI , act aditional nr. 4/02.03.2017 emis de MINISTERUL ENERGIEI, act aditional nr. 5/22.10.2020 emis de MINISTERUL ECONOMIEI, ENERGIEI SI MEDIULUI DE AFACERI, act aditional nr. 6/30.10.2020 emis de MINISTERUL ECONOMIEI, ENERGIEI SI MEDIULUI DE AFACERI);		
B1	Intabulare, drept de CONCESIUNEdobandit prin lege, cota actuala 1/1, cota initiala 1/1 1) DISTRIBUȚIE ENERGIE ELECTRICĂ ROMANIA S.A. , CIF:14476722	A1, A1.1
Act Normativ nr. 980, din 16/12/2015 emis de GUVERNUL ROMANIEI (LEGE;);		
B2	Intabulare, drept de ADMINISTRAREdobandit prin lege, cota actuala 1/1, cota initiala 1/1 1) MINISTERUL ENERGIEI , CIF:9999999999999	A1, A1.1

C. Partea III. SARCINI .

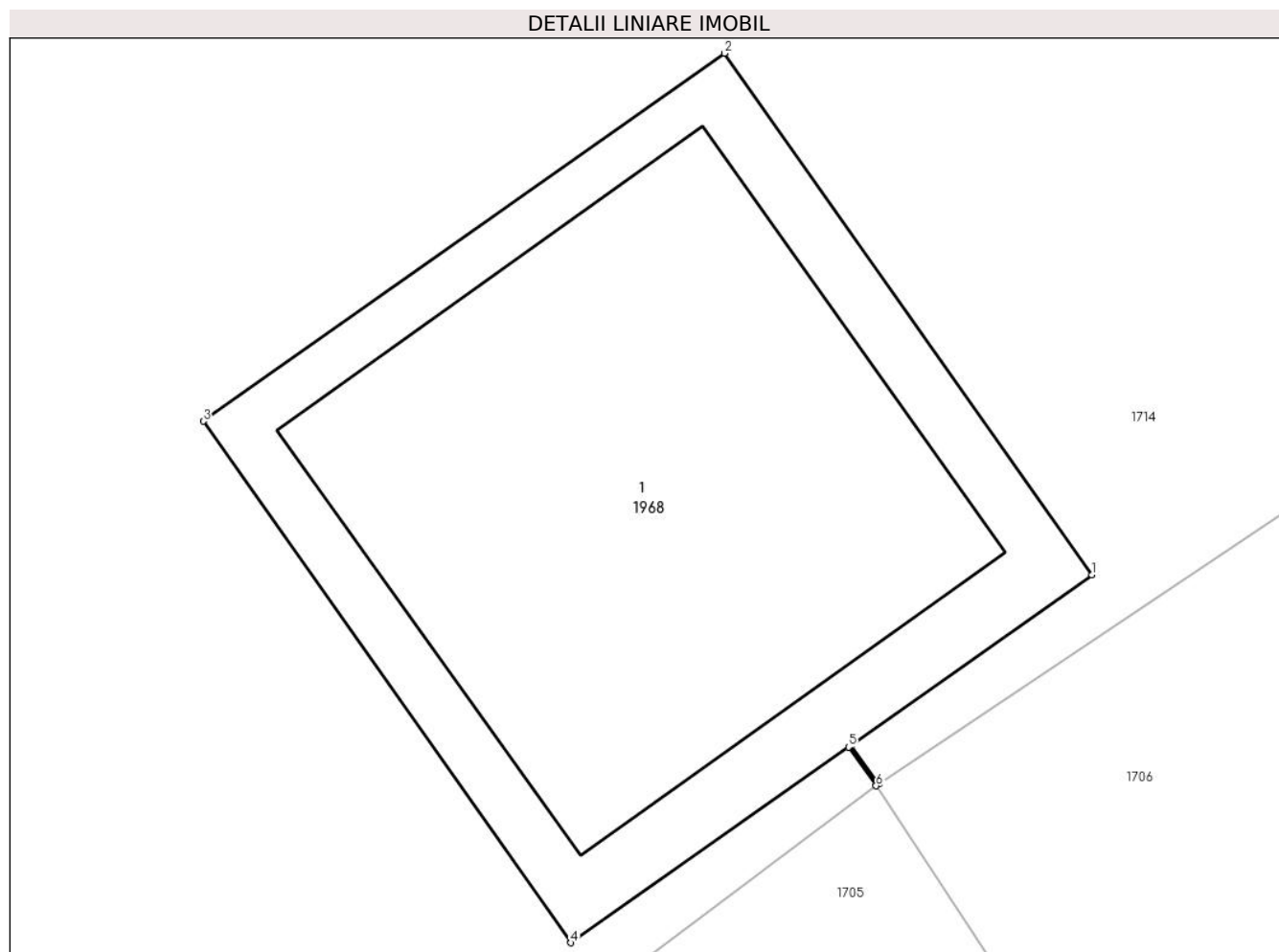
Inscrieri privind dezmembramintele dreptului de proprietate, drepturi reale de garanție și sarcini	Referințe
NU SUNT	

Anexa Nr. 1 La Partea I

Teren

Nr cadastral	Suprafața (mp)*	Observații / Referințe
	1	

* Suprafața este determinată în planul de proiecție Stereo 70.



Date referitoare la teren

Crt	Categorie folosință	Intravilan	Suprafața (mp)	Tarla	Parcelă	Nr. topo	Observații / Referințe
1	curți constructii	DA	1	72	3977	-	

Date referitoare la construcții

Crt	Număr	Destinație construcție	Supraf. (mp)	Situație juridică	Observații / Referințe
A1.1	-C1	construcții industriale și edilitare	Din acte: 0 Masurata: 1	Cu acte	Nr. niveluri:1; S. construita la sol:1 mp;

Lungime Segmente

1) Valorile lungimilor segmentelor sunt obținute din proiecție în plan.

Punct început	X / Y	Punct sfârșit	X / Y	Lungime segment (** (m)
1	557.115,793 404.778,445	2	557.115,216 404.779,263	1.001
2	557.115,216 404.779,263	3	557.114,398 404.778,686	1.001
3	557.114,398 404.778,686	4	557.114,975 404.777,868	1.001

Punct început	X / Y	Punct sfârșit	X / Y	Lungime segment (** (m)
4	557.114,975 404.777,868	5	557.115,411 404.778,175	0.533
5	557.115,411 404.778,175	6	557.115,454 404.778,114	0.075
6	557.115,454 404.778,114	7	557.115,458 404.778,117	0.005
7	557.115,458 404.778,117	8	557.115,415 404.778,178	0.075
8	557.115,415 404.778,178	1	557.115,793 404.778,445	0.463

** Lungimile segmentelor sunt determinate în planul de proiecție Stereo 70 și sunt rotunjite la 1 milimetru.

*** Distanța dintre puncte este formată din segmente cumulate ce sunt mai mici decât valoarea 1 milimetru.



DATE DESPRE IMOBILUL NR. 1969

Oficiul de Cadastru și Publicitate Imobiliară PRAHOVA
Biroul de Cadastru și Publicitate Imobiliară Câmpina

A. Partea I. Descrierea imobilului

TEREN Intravilan

Adresa: Loc. Câmpina, Al Izlaz, Jud. Prahova

Nr. Crt	Nr cadastral Nr. topografic	Suprafața* (mp)	Observații / Referințe
A1		1	Sector cadastral:13 Teren neimprijmit;

Construcții

Crt	Nr cadastral Nr. topografic	Adresa	Observații / Referințe
A1.1	-C1	Loc. Câmpina, Al Izlaz, Jud. Prahova	Nr. niveluri:1; S. construita la sol:1 mp;

B. Partea II. Proprietari și acte

Inscrieri privitoare la dreptul de proprietate și alte drepturi reale		Referințe
/		
Act Normativ nr. 123, din 10/07/2012 emis de PARLAMENTUL ROMANIEI (LEGE;);		
B1	Intabulare, drept de PROPRIETATE, dobandit prin Lege, cota actuala 1/1, cota initiala 1/1 1) STATUL ROMAN , CIF:99999999999999	A1, A1.1
Act Administrativ nr. 9, din 07/10/2005 emis de MINISTERUL ECONOMIEI SI COMERTULUI (; act aditional nr. 1/10.06.2008 emis de MINISTERUL ECONOMIEI SI FINANTELOR , act aditional nr. 2/18.06.2015 emis de MINISTERUL ENERGIEI, INTEPRINDERILOR MICI SI MIJLOCII SI MEDIULUI DE AFACERI , act aditional nr. 3/10.02.2016 emis de MINISTERUL ENERGIEI , act aditional nr. 4/02.03.2017 emis de MINISTERUL ENERGIEI, act aditional nr. 5/22.10.2020 emis de MINISTERUL ECONOMIEI, ENERGIEI SI MEDIULUI DE AFACERI, act aditional nr. 6/30.10.2020 emis de MINISTERUL ECONOMIEI, ENERGIEI SI MEDIULUI DE AFACERI);		
B1	Intabulare, drept de CONCESIUNEdobandit prin lege, cota actuala 1/1, cota initiala 1/1 1) DISTRIBUȚIE ENERGIE ELECTRICĂ ROMANIA S.A. , CIF:14476722	A1, A1.1
Act Normativ nr. 980, din 16/12/2015 emis de GUVERNUL ROMANIEI (LEGE;);		
B2	Intabulare, drept de ADMINISTRAREdobandit prin lege, cota actuala 1/1, cota initiala 1/1 1) MINISTERUL ENERGIEI , CIF:99999999999999	A1, A1.1

C. Partea III. SARCINI .

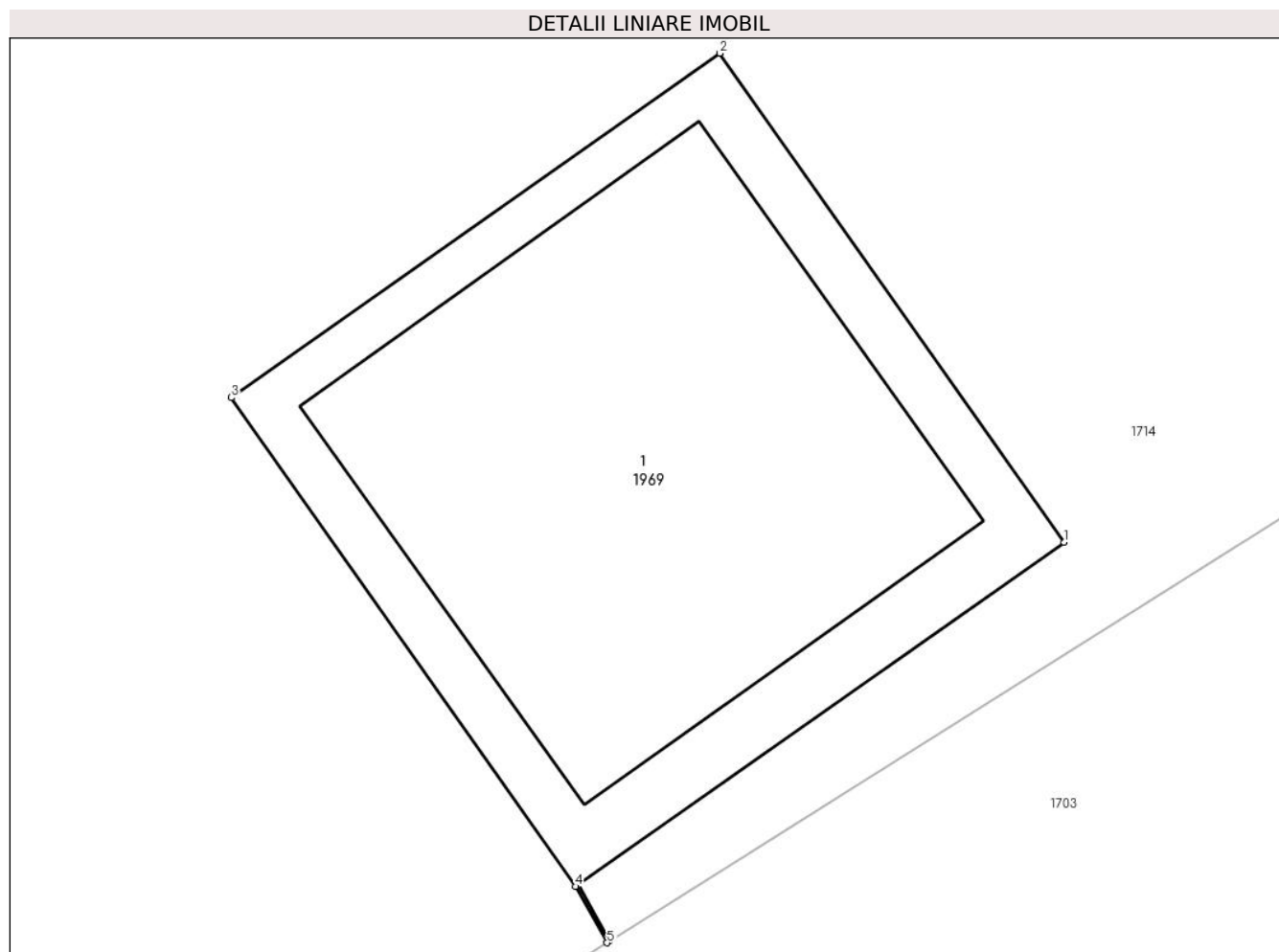
Inscrieri privind dezmembramintele dreptului de proprietate, drepturi reale de garanție și sarcini	Referințe
NU SUNT	

Anexa Nr. 1 La Partea I

Teren

Nr cadastral	Suprafața (mp)*	Observații / Referințe
	1	

* Suprafața este determinată în planul de proiecție Stereo 70.



Date referitoare la teren

Crt	Categorie folosință	Intra vilan	Suprafața (mp)	Tarla	Parcelă	Nr. topo	Observații / Referințe
1	curți constructii	DA	1	72	3977	-	

Date referitoare la construcții

Crt	Număr	Destinație construcție	Supraf. (mp)	Situație juridică	Observații / Referințe
A1.1	-C1	construcții industriale și edilitare	Din acte: 0 Masurata: 1	Cu acte	Nr. niveluri:1; S. construita la sol:1 mp;

Lungime Segmente

1) Valorile lungimilor segmentelor sunt obținute din proiecție în plan.

Punct început	X / Y	Punct sfârșit	X / Y	Lungime segment (** (m)
1	557.087,873 404.760,133	2	557.087,297 404.760,951	1.0
2	557.087,297 404.760,951	3	557.086,479 404.760,375	1.0
3	557.086,479 404.760,375	4	557.087,055 404.759,557	1.0

Punct început	X / Y	Punct sfârșit	X / Y	Lungime segment (** (m)
4	557.087,055 404.759,557	5	557.087,108 404.759,463	0.108
5	557.087,108 404.759,463	6	557.087,112 404.759,466	0.005
6	557.087,112 404.759,466	7	557.087,059 404.759,56	0.108
7	557.087,059 404.759,56	1	557.087,873 404.760,133	0.995

** Lungimile segmentelor sunt determinate în planul de proiecție Stereo 70 și sunt rotunjite la 1 milimetru.

*** Distanța dintre puncte este formată din segmente cumulate ce sunt mai mici decât valoarea 1 milimetru.



DATE DESPRE IMOBILUL NR. 1970

Oficiul de Cadastru și Publicitate Imobiliară PRAHOVA
Biroul de Cadastru și Publicitate Imobiliară Câmpina

A. Partea I. Descrierea imobilului

TEREN Intravilan

Adresa: Loc. Câmpina, Al Izlaz, Jud. Prahova

Nr. Crt	Nr cadastral Nr. topografic	Suprafața* (mp)	Observații / Referințe
A1		1	Sector cadastral:13 Teren neimprijmit;

Construcții

Crt	Nr cadastral Nr. topografic	Adresa	Observații / Referințe
A1.1	-C1	Loc. Câmpina, Al Izlaz, Jud. Prahova	Nr. niveluri:1; S. construita la sol:1 mp;

B. Partea II. Proprietari și acte

Inscrieri privitoare la dreptul de proprietate și alte drepturi reale		Referințe
/		
Act Normativ nr. 123, din 10/07/2012 emis de PARLAMENTUL ROMANIEI (LEGE;);		
B1	Intabulare, drept de PROPRIETATE, dobandit prin Lege, cota actuala 1/1, cota initiala 1/1 1) STATUL ROMAN , CIF:9999999999999	A1, A1.1
Act Administrativ nr. 9, din 07/10/2005 emis de MINISTERUL ECONOMIEI SI COMERTULUI (; act aditional nr. 1/10.06.2008 emis de MINISTERUL ECONOMIEI SI FINANTELOR , act aditional nr. 2/18.06.2015 emis de MINISTERUL ENERGIEI, INTEPRINDERILOR MICI SI MIJLOCII SI MEDIULUI DE AFACERI , act aditional nr. 3/10.02.2016 emis de MINISTERUL ENERGIEI , act aditional nr. 4/02.03.2017 emis de MINISTERUL ENERGIEI, act aditional nr. 5/22.10.2020 emis de MINISTERUL ECONOMIEI, ENERGIEI SI MEDIULUI DE AFACERI, act aditional nr. 6/30.10.2020 emis de MINISTERUL ECONOMIEI, ENERGIEI SI MEDIULUI DE AFACERI);		
B1	Intabulare, drept de CONCESIUNEdobandit prin lege, cota actuala 1/1, cota initiala 1/1 1) DISTRIBUȚIE ENERGIE ELECTRICĂ ROMANIA S.A. , CIF:14476722	A1, A1.1
Act Normativ nr. 980, din 16/12/2015 emis de GUVERNUL ROMANIEI (LEGE;);		
B2	Intabulare, drept de ADMINISTRAREdobandit prin lege, cota actuala 1/1, cota initiala 1/1 1) MINISTERUL ENERGIEI , CIF:9999999999999	A1, A1.1

C. Partea III. SARCINI .

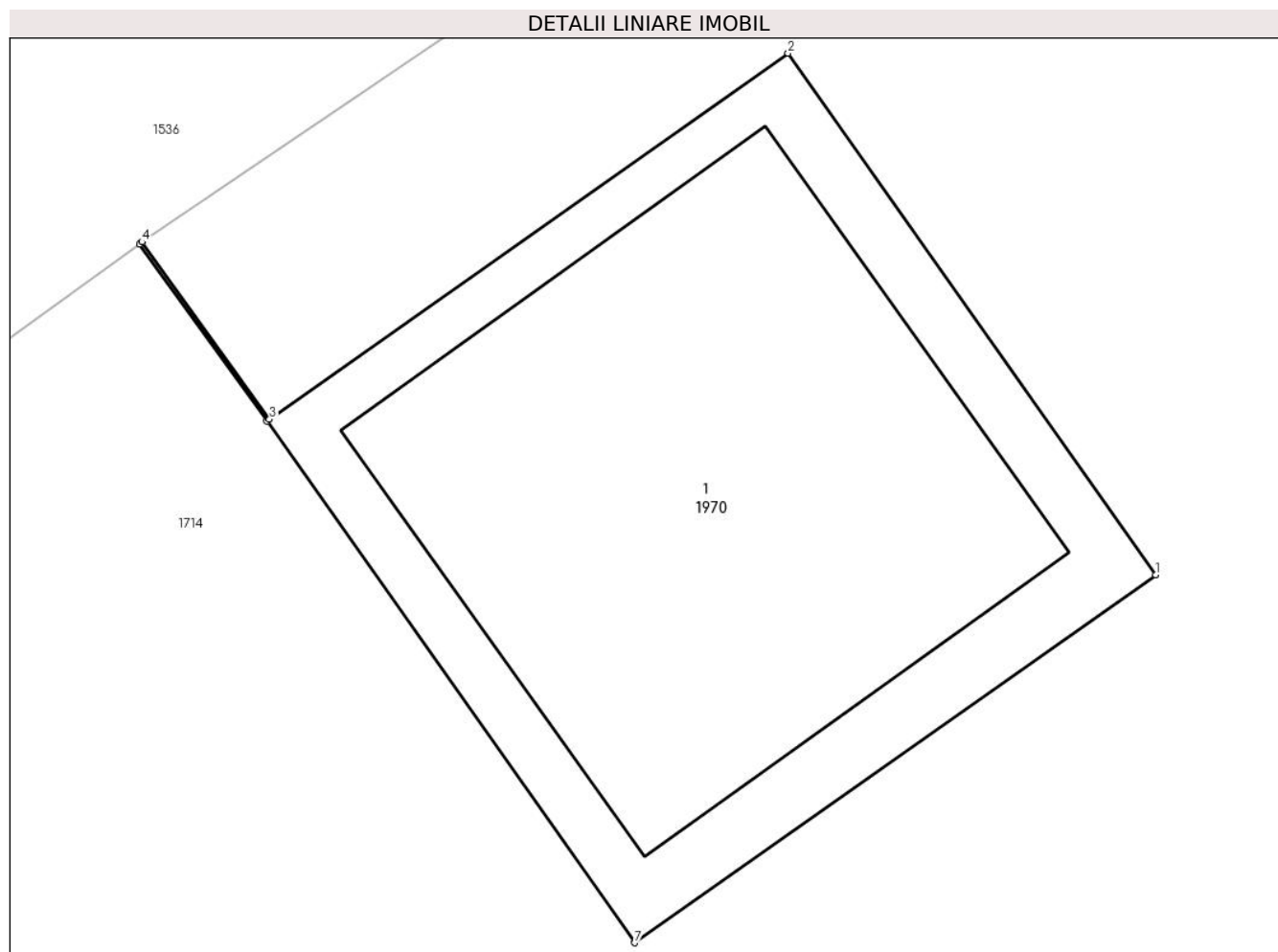
Inscrieri privind dezmembramintele dreptului de proprietate, drepturi reale de garanție și sarcini	Referințe
NU SUNT	

Anexa Nr. 1 La Partea I

Teren

Nr cadastral	Suprafaţa (mp)*	Observații / Referințe
	1	

* Suprafața este determinată în planul de proiecție Stereo 70.



Date referitoare la teren

Crt	Categorie folosință	Intravilan	Suprafața (mp)	Tarla	Parcelă	Nr. topo	Observații / Referințe
1	curti constructii	DA	1	72	3977	-	

Date referitoare la construcții

Crt	Număr	Destinație construcție	Supraf. (mp)	Situație juridică	Observații / Referințe
A1.1	-C1	construcții industriale și edilitare	Din acte: 0 Masurata: 1	Cu acte	Nr. niveluri:1; S. construita la sol:1 mp;

Lungime Segmente

1) Valorile lungimilor segmentelor sunt obținute din proiecție în plan.

Punct început	X / Y	Punct sfârșit	X / Y	Lungime segment (** (m)
1	557.069,232 404.757,425	2	557.068,655 404.758,243	1.001
2	557.068,655 404.758,243	3	557.067,841 404.757,669	0.996
3	557.067,841 404.757,669	4	557.067,641 404.757,947	0.342

Punct început	X / Y	Punct sfârșit	X / Y	Lungime segment (** (m)
4	557.067,641 404.757,947	5	557.067,637 404.757,944	0.005
5	557.067,637 404.757,944	6	557.067,837 404.757,666	0.342
6	557.067,837 404.757,666	7	557.068,414 404.756,848	1.001
7	557.068,414 404.756,848	1	557.069,232 404.757,425	1.001

** Lungimile segmentelor sunt determinate în planul de proiecție Stereo 70 și sunt rotunjite la 1 milimetru.

*** Distanța dintre puncte este formată din segmente cumulate ce sunt mai mici decât valoarea 1 milimetru.



DATE DESPRE IMOBILUL NR. 1971

Oficiul de Cadastru și Publicitate Imobiliară PRAHOVA
Biroul de Cadastru și Publicitate Imobiliară Câmpina

A. Partea I. Descrierea imobilului

TEREN Intravilan

Adresa: Loc. Câmpina, Al Izlaz, Jud. Prahova

Nr. Crt	Nr cadastral Nr. topografic	Suprafața* (mp)	Observații / Referințe
A1		1	Sector cadastral:13 Teren neimprijmit;

Construcții

Crt	Nr cadastral Nr. topografic	Adresa	Observații / Referințe
A1.1	-C1	Loc. Câmpina, Al Izlaz, Jud. Prahova	Nr. niveluri:1; S. construita la sol:1 mp;

B. Partea II. Proprietari și acte

Inscrieri privitoare la dreptul de proprietate și alte drepturi reale	Referințe
/	
Act Normativ nr. 123, din 10/07/2012 emis de PARLAMENTUL ROMANIEI (LEGE;);	
B1	A1, A1.1
Intabulare, drept de PROPRIETATE, dobandit prin Lege, cota actuala 1/1, cota initiala 1/1 1) STATUL ROMAN , CIF:9999999999999	
Act Administrativ nr. 9, din 07/10/2005 emis de MINISTERUL ECONOMIEI SI COMERTULUI (; act aditional nr. 1/10.06.2008 emis de MINISTERUL ECONOMIEI SI FINANTELOR , act aditional nr. 2/18.06.2015 emis de MINISTERUL ENERGIEI, INTEPRINDERILOR MICI SI MIJLOCII SI MEDIULUI DE AFACERI , act aditional nr. 3/10.02.2016 emis de MINISTERUL ENERGIEI , act aditional nr. 4/02.03.2017 emis de MINISTERUL ENERGIEI, act aditional nr. 5/22.10.2020 emis de MINISTERUL ECONOMIEI, ENERGIEI SI MEDIULUI DE AFACERI, act aditional nr. 6/30.10.2020 emis de MINISTERUL ECONOMIEI, ENERGIEI SI MEDIULUI DE AFACERI);	
B1	A1, A1.1
Intabulare, drept de CONCESIUNEdobandit prin lege, cota actuala 1/1, cota initiala 1/1 1) DISTRIBUȚIE ENERGIE ELECTRICĂ ROMANIA S.A. , CIF:14476722	
Act Normativ nr. 980, din 16/12/2015 emis de GUVERNUL ROMANIEI (LEGE;);	
B2	A1, A1.1
Intabulare, drept de ADMINISTRAREdobandit prin lege, cota actuala 1/1, cota initiala 1/1 1) MINISTERUL ENERGIEI , CIF:9999999999999	

C. Partea III. SARCINI .

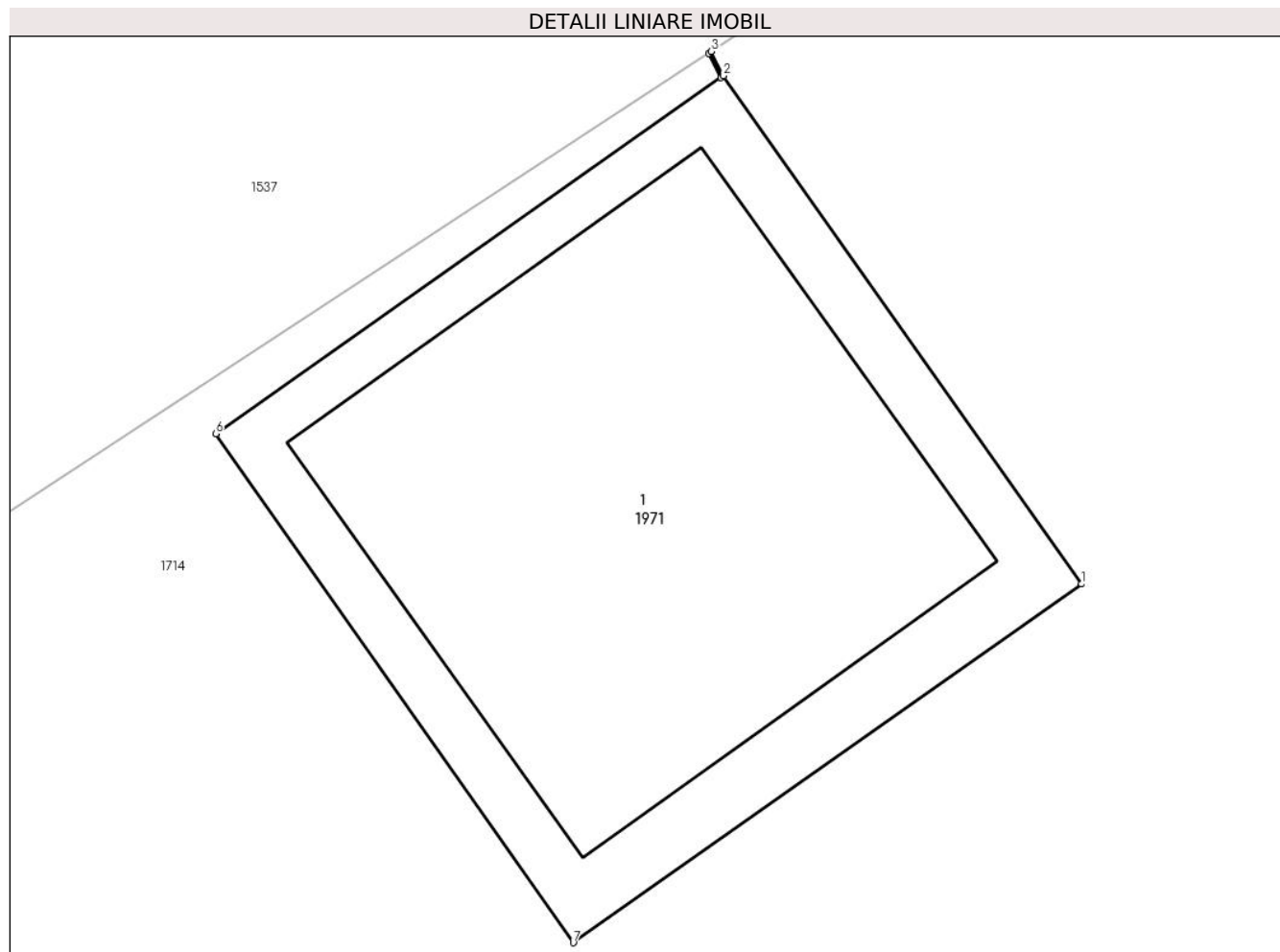
Inscrieri privind dezmembramintele dreptului de proprietate, drepturi reale de garanție și sarcini	Referințe
NU SUNT	

Anexa Nr. 1 La Partea I

Teren

Nr cadastral	Suprafața (mp)*	Observații / Referințe
	1	

* Suprafața este determinată în planul de proiecție Stereo 70.



Date referitoare la teren

Crt	Categorie folosință	Intra vilan	Suprafața (mp)	Tarla	Parcelă	Nr. topo	Observații / Referințe
1	curți constructii	DA	1	72	3977	-	

Date referitoare la construcții

Crt	Număr	Destinație construcție	Supraf. (mp)	Situație juridică	Observații / Referințe
A1.1	-C1	construcții industriale și edilitare	Din acte: 0 Masurata: 1	Cu acte	Nr. niveluri:1; S. construita la sol:1 mp;

Lungime Segmente

1) Valorile lungimilor segmentelor sunt obținute din proiecție în plan.

Punct început	X / Y	Punct sfârșit	X / Y	Lungime segment (** (m)
1	557.041,412 404.737,905	2	557.040,835 404.738,723	1.001
2	557.040,835 404.738,723	3	557.040,815 404.738,762	0.044
3	557.040,815 404.738,762	4	557.040,811 404.738,759	0.005

Punct început	X / Y	Punct sfârșit	X / Y	Lungime segment (** (m)
4	557.040,811 404.738,759	5	557.040,831 404.738,72	0.044
5	557.040,831 404.738,72	6	557.040,017 404.738,147	0.995
6	557.040,017 404.738,147	7	557.040,593 404.737,328	1.001
7	557.040,593 404.737,328	1	557.041,412 404.737,905	1.002

** Lungimile segmentelor sunt determinate în planul de proiecție Stereo 70 și sunt rotunjite la 1 milimetru.

*** Distanța dintre puncte este formată din segmente cumulate ce sunt mai mici decât valoarea 1 milimetru.

**DATE DESPRE IMOBILUL NR. 1972**

Oficiul de Cadastru și Publicitate Imobiliară PRAHOVA
Biroul de Cadastru și Publicitate Imobiliară Câmpina

A. Partea I. Descrierea imobilului

TEREN Intravilan

Adresa: Loc. Câmpina, Al Izlaz, Jud. Prahova

Nr. Crt	Nr cadastral Nr. topografic	Suprafața* (mp)	Observații / Referințe
A1		1	Sector cadastral:13 Teren neimprijmit;

Construcții

Crt	Nr cadastral Nr. topografic	Adresa	Observații / Referințe
A1.1	-C1	Loc. Câmpina, Al Izlaz, Jud. Prahova	Nr. niveluri:1; S. construita la sol:1 mp;

B. Partea II. Proprietari și acte

Inscrieri privitoare la dreptul de proprietate și alte drepturi reale		Referințe
/		
Act Normativ nr. 123, din 10/07/2012 emis de PARLAMENTUL ROMANIEI (LEGE;);		
B1	Intabulare, drept de PROPRIETATE, dobandit prin Lege, cota actuala 1/1, cota initiala 1/1 1) STATUL ROMAN , CIF:9999999999999	A1, A1.1
Act Administrativ nr. 9, din 07/10/2005 emis de MINISTERUL ECONOMIEI SI COMERTULUI (; act aditional nr. 1/10.06.2008 emis de MINISTERUL ECONOMIEI SI FINANTELOR , act aditional nr. 2/18.06.2015 emis de MINISTERUL ENERGIEI, INTEPRINDERILOR MICI SI MIJLOCII SI MEDIULUI DE AFACERI , act aditional nr. 3/10.02.2016 emis de MINISTERUL ENERGIEI , act aditional nr. 4/02.03.2017 emis de MINISTERUL ENERGIEI, act aditional nr. 5/22.10.2020 emis de MINISTERUL ECONOMIEI, ENERGIEI SI MEDIULUI DE AFACERI, act aditional nr. 6/30.10.2020 emis de MINISTERUL ECONOMIEI, ENERGIEI SI MEDIULUI DE AFACERI);		
B1	Intabulare, drept de CONCESIUNEdobandit prin lege, cota actuala 1/1, cota initiala 1/1 1) DISTRIBUȚIE ENERGIE ELECTRICĂ ROMANIA S.A. , CIF:14476722	A1, A1.1
Act Normativ nr. 980, din 16/12/2015 emis de GUVERNUL ROMANIEI (LEGE;);		
B2	Intabulare, drept de ADMINISTRAREdobandit prin lege, cota actuala 1/1, cota initiala 1/1 1) MINISTERUL ENERGIEI , CIF:9999999999999	A1, A1.1

C. Partea III. SARCINI .

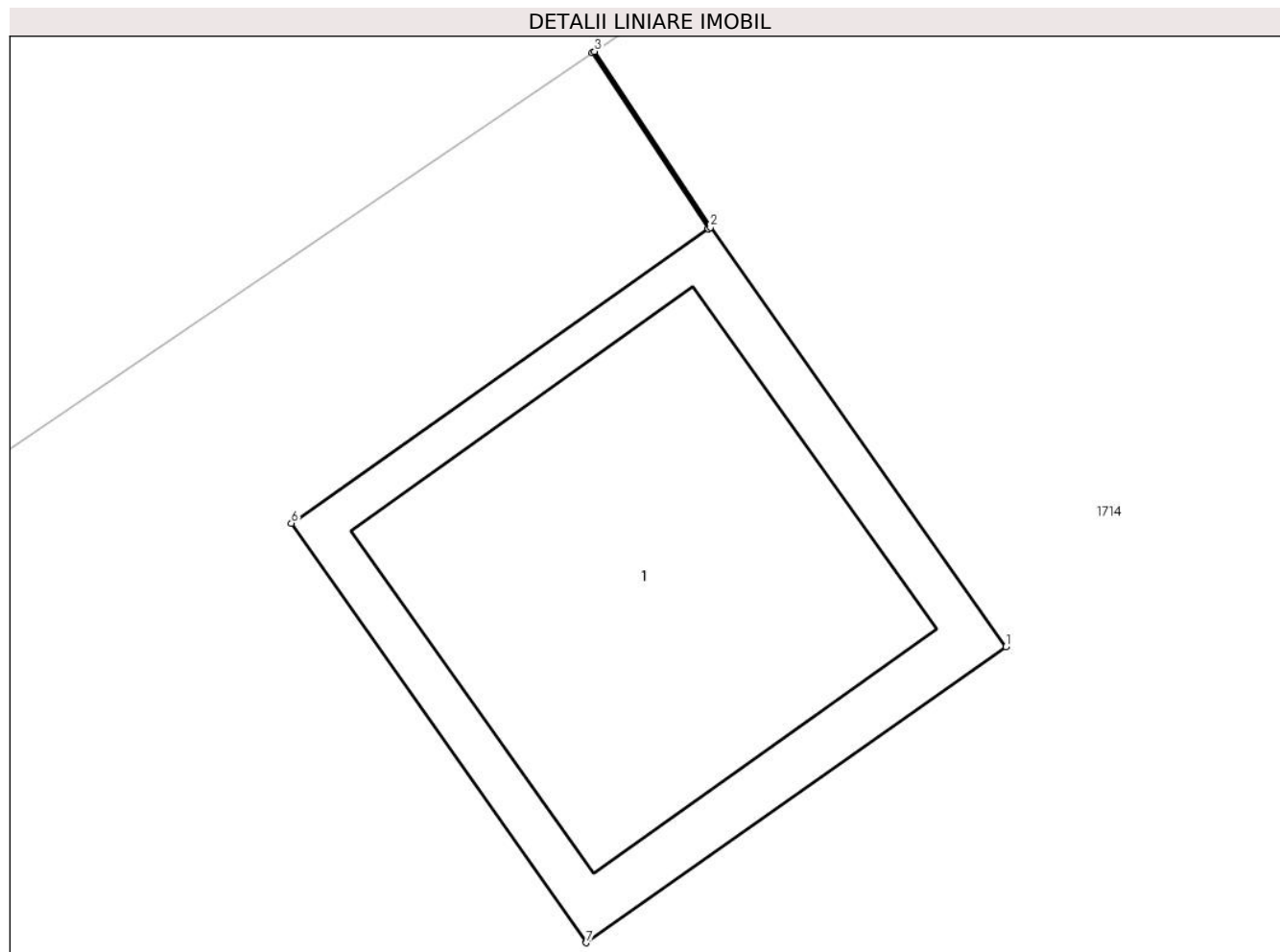
Inscrieri privind dezmembramintele dreptului de proprietate, drepturi reale de garanție și sarcini	Referințe
NU SUNT	

Anexa Nr. 1 La Partea I

Teren

Nr cadastral	Suprafața (mp)*	Observații / Referințe
	1	

* Suprafața este determinată în planul de proiecție Stereo 70.



Date referitoare la teren

Crt	Categorie folosință	Intra vilan	Suprafața (mp)	Tarla	Parcelă	Nr. topo	Observații / Referințe
1	curți constructii	DA	1	72	3977	-	

Date referitoare la construcții

Crt	Număr	Destinație construcție	Supraf. (mp)	Situație juridică	Observații / Referințe
A1.1	-C1	construcții industriale și edilitare	Din acte: 0 Masurata: 1	Cu acte	Nr. niveluri:1; S. construita la sol:1 mp;

Lungime Segmente

1) Valorile lungimilor segmentelor sunt obținute din proiecție în plan.

Punct început	X / Y	Punct sfârșit	X / Y	Lungime segment (** (m)
1	557.013,479 404.718,572	2	557.012,902 404.719,39	1.001
2	557.012,902 404.719,39	3	557.012,676 404.719,733	0.411
3	557.012,676 404.719,733	4	557.012,671 404.719,73	0.006

Punct început	X / Y	Punct sfârșit	X / Y	Lungime segment (** (m)
4	557.012,671 404.719,73	5	557.012,898 404.719,387	0.411
5	557.012,898 404.719,387	6	557.012,084 404.718,813	0.996
6	557.012,084 404.718,813	7	557.012,66 404.717,995	1.0
7	557.012,66 404.717,995	1	557.013,479 404.718,572	1.002

** Lungimile segmentelor sunt determinate în planul de proiecție Stereo 70 și sunt rotunjite la 1 milimetru.

*** Distanța dintre puncte este formată din segmente cumulate ce sunt mai mici decât valoarea 1 milimetru.

**DATE DESPRE IMOBILUL NR. 1973**

Oficiul de Cadastru și Publicitate Imobiliară PRAHOVA
Biroul de Cadastru și Publicitate Imobiliară Câmpina

A. Partea I. Descrierea imobilului

TEREN Intravilan

Adresa: Loc. Câmpina, Jud. Prahova

Nr. Crt	Nr cadastral Nr. topografic	Suprafața* (mp)	Observații / Referințe
A1		1	Sector cadastral:13 Teren neimpregmuit;

Construcții

Crt	Nr cadastral Nr. topografic	Adresa	Observații / Referințe
A1.1	-C1	Loc. Câmpina, Jud. Prahova	Nr. niveluri:1; S. construita la sol:1 mp;

B. Partea II. Proprietari și acte

Inscrieri privitoare la dreptul de proprietate și alte drepturi reale	Referințe
/	
Act Normativ nr. 123, din 10/07/2012 emis de PARLAMENTUL ROMANIEI (LEGE;);	
B1	Intabulare, drept de PROPRIETATE, dobandit prin Lege, cota actuala 1/1, cota initiala 1/1 1) STATUL ROMAN , CIF:9999999999999
Act Administrativ nr. 9, din 07/10/2005 emis de MINISTERUL ECONOMIEI SI COMERTULUI (; act aditional nr. 1/10.06.2008 emis de MINISTERUL ECONOMIEI SI FINANTELOR , act aditional nr. 2/18.06.2015 emis de MINISTERUL ENERGIEI, INTEPRINDERILOR MICI SI MIJLOCII SI MEDIULUI DE AFACERI , act aditional nr. 3/10.02.2016 emis de MINISTERUL ENERGIEI , act aditional nr. 4/02.03.2017 emis de MINISTERUL ENERGIEI, act aditional nr. 5/22.10.2020 emis de MINISTERUL ECONOMIEI, ENERGIEI SI MEDIULUI DE AFACERI, act aditional nr. 6/30.10.2020 emis de MINISTERUL ECONOMIEI, ENERGIEI SI MEDIULUI DE AFACERI);	
B1	Intabulare, drept de CONCESIUNEdobandit prin lege, cota actuala 1/1, cota initiala 1/1 1) DISTRIBUȚIE ENERGIE ELECTRICĂ ROMANIA S.A. , CIF:14476722
Act Normativ nr. 980, din 16/12/2015 emis de GUVERNUL ROMANIEI (LEGE;);	
B2	Intabulare, drept de ADMINISTRAREdobandit prin lege, cota actuala 1/1, cota initiala 1/1 1) MINISTERUL ENERGIEI , CIF:9999999999999

C. Partea III. SARCINI .

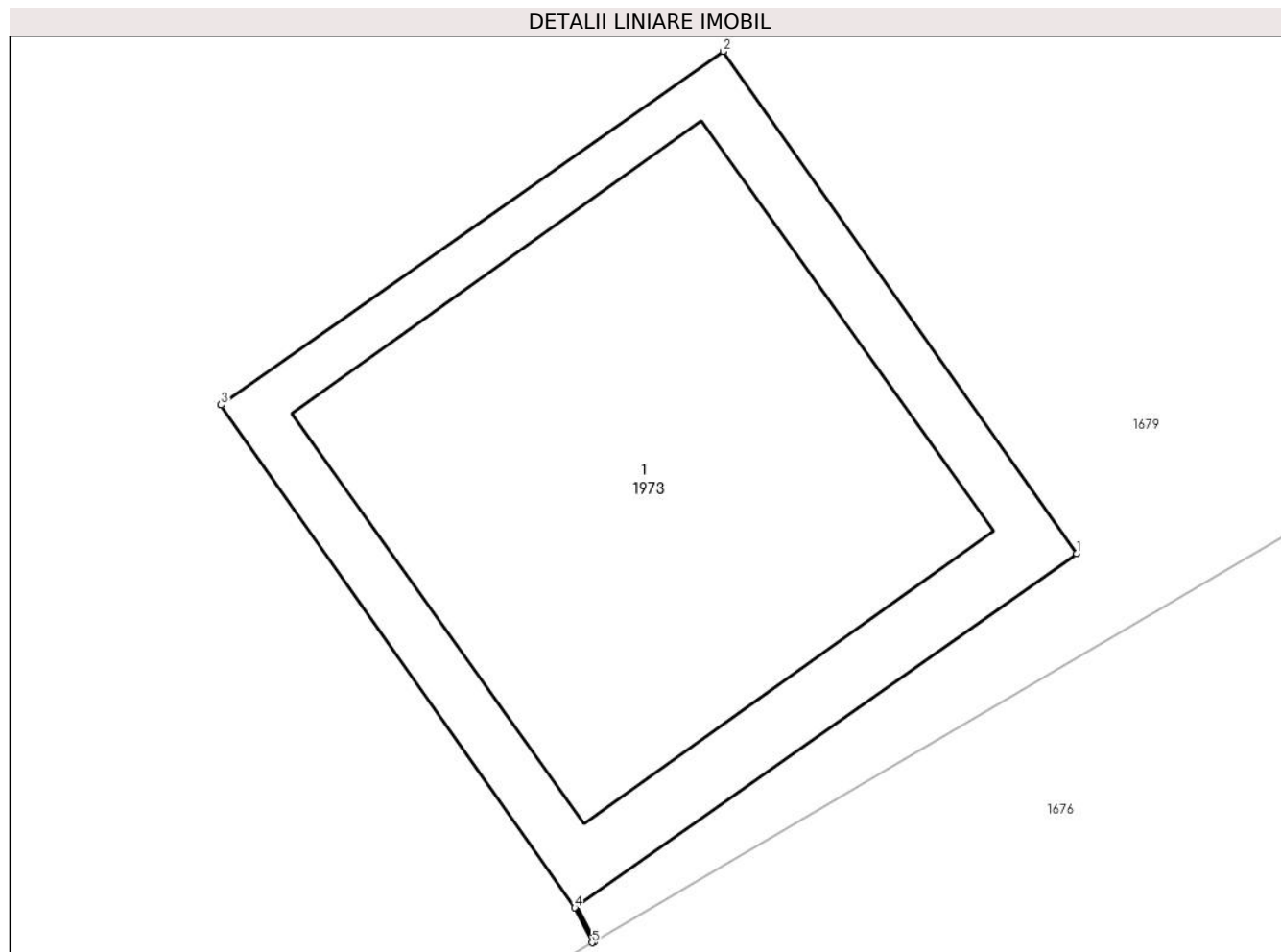
Inscrieri privind dezmembramintele dreptului de proprietate, drepturi reale de garanție și sarcini	Referințe
NU SUNT	

Anexa Nr. 1 La Partea I

Teren

Nr cadastral	Suprafața (mp)*	Observații / Referințe
	1	

* Suprafața este determinată în planul de proiecție Stereo 70.



Date referitoare la teren

Crt	Categorie folosință	Intravilan	Suprafața (mp)	Tarla	Parcelă	Nr. topo	Observații / Referințe
1	curți constructii	DA	1	72	3950	-	

Date referitoare la construcții

Crt	Număr	Destinație construcție	Supraf. (mp)	Situație juridică	Observații / Referințe
A1.1	-C1	construcții industriale și edilitare	Din acte: 0 Masurata: 1	Cu acte	Nr. niveluri:1; S. construita la sol:1 mp;

Lungime Segmente

1) Valorile lungimilor segmentelor sunt obținute din proiecție în plan.

Punct început	X / Y	Punct sfârșit	X / Y	Lungime segment (** (m)
1	557.180,091 404.747,268	2	557.179,515 404.748,086	1.0
2	557.179,515 404.748,086	3	557.178,696 404.747,51	1.001
3	557.178,696 404.747,51	4	557.179,273 404.746,691	1.002

Punct început	X / Y	Punct sfârșit	X / Y	Lungime segment (** (m)
4	557.179,273 404.746,691	5	557.179,301 404.746,634	0.064
5	557.179,301 404.746,634	6	557.179,305 404.746,636	0.004
6	557.179,305 404.746,636	7	557.179,277 404.746,694	0.064
7	557.179,277 404.746,694	1	557.180,091 404.747,268	0.996

** Lungimile segmentelor sunt determinate în planul de proiecție Stereo 70 și sunt rotunjite la 1 milimetru.

*** Distanța dintre puncte este formată din segmente cumulate ce sunt mai mici decât valoarea 1 milimetru.

**DATE DESPRE IMOBILUL NR. 1974**

Oficiul de Cadastru și Publicitate Imobiliară PRAHOVA
Biroul de Cadastru și Publicitate Imobiliară Câmpina

A. Partea I. Descrierea imobilului

TEREN Intravilan

Adresa: Loc. Câmpina, Jud. Prahova

Nr. Crt	Nr cadastral Nr. topografic	Suprafața* (mp)	Observații / Referințe
A1		1	Sector cadastral:13 Teren neimprijmit;

Construcții

Crt	Nr cadastral Nr. topografic	Adresa	Observații / Referințe
A1.1	-C1	Loc. Câmpina, Jud. Prahova	Nr. niveluri:1; S. construita la sol:1 mp;

B. Partea II. Proprietari și acte

Inscrieri privitoare la dreptul de proprietate și alte drepturi reale	Referințe
/	
Act Normativ nr. 123, din 10/07/2012 emis de PARLAMENTUL ROMANIEI (LEGE;);	
B1	A1, A1.1
Intabulare, drept de PROPRIETATE, dobandit prin Lege, cota actuala 1/1, cota initiala 1/1 1) STATUL ROMAN , CIF:9999999999999	
Act Administrativ nr. 9, din 07/10/2005 emis de MINISTERUL ECONOMIEI SI COMERTULUI (; act aditional nr. 1/10.06.2008 emis de MINISTERUL ECONOMIEI SI FINANTELOR , act aditional nr. 2/18.06.2015 emis de MINISTERUL ENERGIEI, INTEPRINDERILOR MICI SI MIJLOCII SI MEDIULUI DE AFACERI , act aditional nr. 3/10.02.2016 emis de MINISTERUL ENERGIEI , act aditional nr. 4/02.03.2017 emis de MINISTERUL ENERGIEI, act aditional nr. 5/22.10.2020 emis de MINISTERUL ECONOMIEI, ENERGIEI SI MEDIULUI DE AFACERI, act aditional nr. 6/30.10.2020 emis de MINISTERUL ECONOMIEI, ENERGIEI SI MEDIULUI DE AFACERI);	
B1	A1, A1.1
Intabulare, drept de CONCESIUNEdobandit prin lege, cota actuala 1/1, cota initiala 1/1 1) DISTRIBUȚIE ENERGIE ELECTRICĂ ROMANIA S.A. , CIF:14476722	
Act Normativ nr. 980, din 16/12/2015 emis de GUVERNUL ROMANIEI (LEGE;);	
B2	A1, A1.1
Intabulare, drept de ADMINISTRAREdobandit prin lege, cota actuala 1/1, cota initiala 1/1 1) MINISTERUL ENERGIEI , CIF:9999999999999	

C. Partea III. SARCINI .

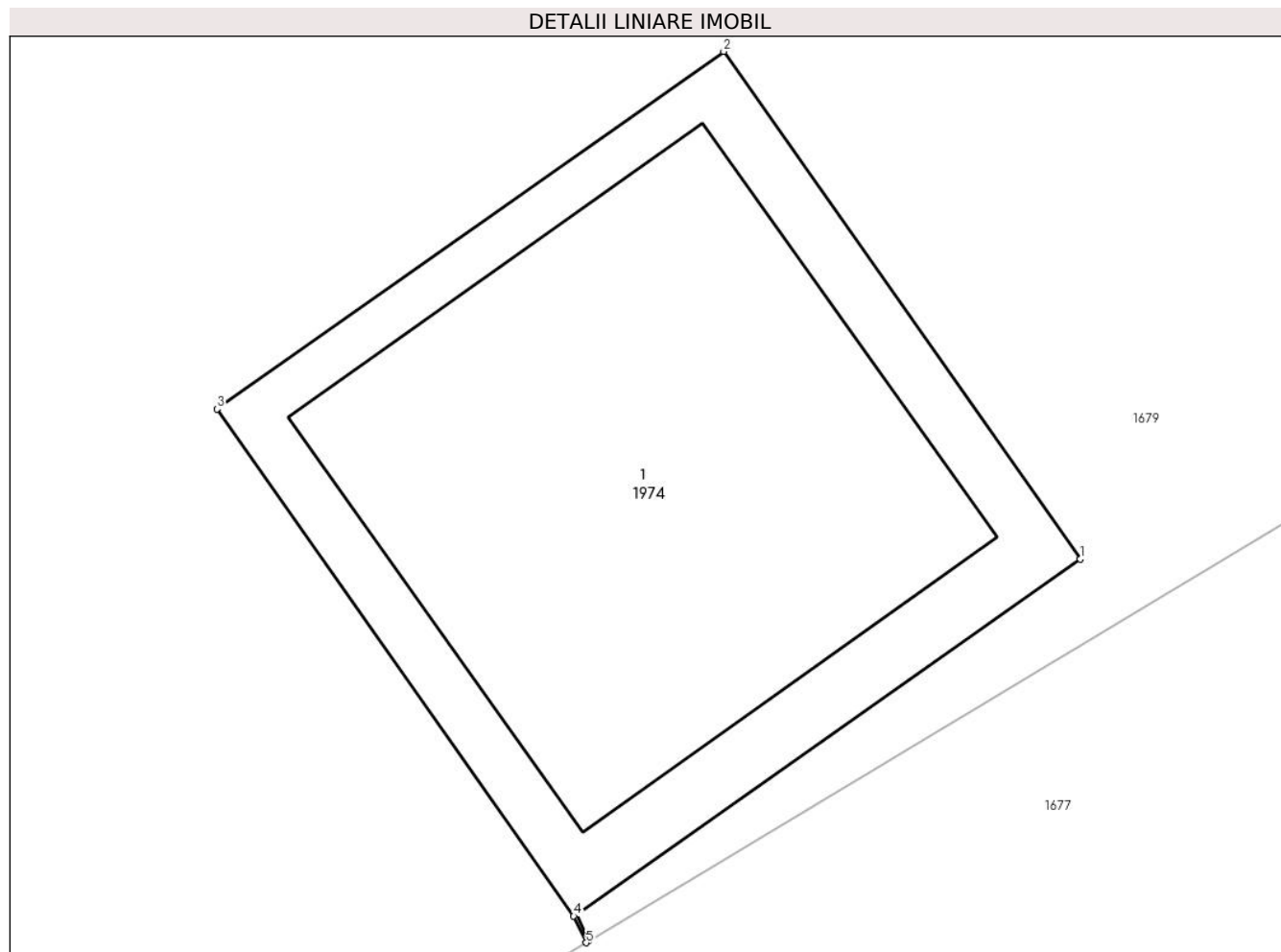
Inscrieri privind dezmembramintele dreptului de proprietate, drepturi reale de garanție și sarcini	Referințe
NU SUNT	

Anexa Nr. 1 La Partea I

Teren

Nr cadastral	Suprafața (mp)*	Observații / Referințe
	1	

* Suprafața este determinată în planul de proiecție Stereo 70.



Date referitoare la teren

Crt	Categorie folosință	Intra vilan	Suprafața (mp)	Tarla	Parcelă	Nr. topo	Observații / Referințe
1	curți constructii	DA	1	72	3950	-	

Date referitoare la construcții

Crt	Număr	Destinație construcție	Supraf. (mp)	Situație juridică	Observații / Referințe
A1.1	-C1	construcții industriale și edilitare	Din acte: 0 Masurata: 1	Cu acte	Nr. niveluri:1; S. construita la sol:1 mp;

Lungime Segmente

1) Valorile lungimilor segmentelor sunt obținute din proiecție în plan.

Punct început	X / Y	Punct sfârșit	X / Y	Lungime segment (** (m)
1	557.152,326 404.730,912	2	557.151,75 404.731,731	1.001
2	557.151,75 404.731,731	3	557.150,932 404.731,154	1.001
3	557.150,932 404.731,154	4	557.151,508 404.730,336	1.0

Punct început	X / Y	Punct sfârșit	X / Y	Lungime segment (** (m)
4	557.151,508 404.730,336	5	557.151,528 404.730,293	0.047
5	557.151,528 404.730,293	6	557.151,532 404.730,296	0.005
6	557.151,532 404.730,296	7	557.151,512 404.730,339	0.047
7	557.151,512 404.730,339	1	557.152,326 404.730,912	0.995

** Lungimile segmentelor sunt determinate în planul de proiecție Stereo 70 și sunt rotunjite la 1 milimetru.

*** Distanța dintre puncte este formată din segmente cumulate ce sunt mai mici decât valoarea 1 milimetru.

**DATE DESPRE IMOBILUL NR. 1975**

Oficiul de Cadastru și Publicitate Imobiliară PRAHOVA
Biroul de Cadastru și Publicitate Imobiliară Câmpina

A. Partea I. Descrierea imobilului

TEREN Intravilan

Adresa: Loc. Câmpina, Jud. Prahova

Nr. Crt	Nr cadastral Nr. topografic	Suprafața* (mp)	Observații / Referințe
A1		1	Sector cadastral:13 Teren neimprijmit;

Construcții

Crt	Nr cadastral Nr. topografic	Adresa	Observații / Referințe
A1.1	-C1	Loc. Câmpina, Jud. Prahova	Nr. niveluri:1; S. construita la sol:1 mp;

B. Partea II. Proprietari și acte

Inscrieri privitoare la dreptul de proprietate și alte drepturi reale		Referințe
/		
Act Normativ nr. 123, din 10/07/2012 emis de PARLAMENTUL ROMANIEI (LEGE;);		
B1	Intabulare, drept de PROPRIETATE, dobandit prin Lege, cota actuala 1/1, cota initiala 1/1 1) STATUL ROMAN , CIF:9999999999999	A1, A1.1
Act Administrativ nr. 9, din 07/10/2005 emis de MINISTERUL ECONOMIEI SI COMERTULUI (; act aditional nr. 1/10.06.2008 emis de MINISTERUL ECONOMIEI SI FINANTELOR , act aditional nr. 2/18.06.2015 emis de MINISTERUL ENERGIEI, INTEPRINDERILOR MICI SI MIJLOCII SI MEDIULUI DE AFACERI , act aditional nr. 3/10.02.2016 emis de MINISTERUL ENERGIEI , act aditional nr. 4/02.03.2017 emis de MINISTERUL ENERGIEI, act aditional nr. 5/22.10.2020 emis de MINISTERUL ECONOMIEI, ENERGIEI SI MEDIULUI DE AFACERI, act aditional nr. 6/30.10.2020 emis de MINISTERUL ECONOMIEI, ENERGIEI SI MEDIULUI DE AFACERI);		
B1	Intabulare, drept de CONCESIUNEdobandit prin lege, cota actuala 1/1, cota initiala 1/1 1) DISTRIBUȚIE ENERGIE ELECTRICĂ ROMANIA S.A. , CIF:14476722	A1, A1.1
Act Normativ nr. 980, din 16/12/2015 emis de GUVERNUL ROMANIEI (LEGE;);		
B2	Intabulare, drept de ADMINISTRAREdobandit prin lege, cota actuala 1/1, cota initiala 1/1 1) MINISTERUL ENERGIEI , CIF:9999999999999	A1, A1.1

C. Partea III. SARCINI .

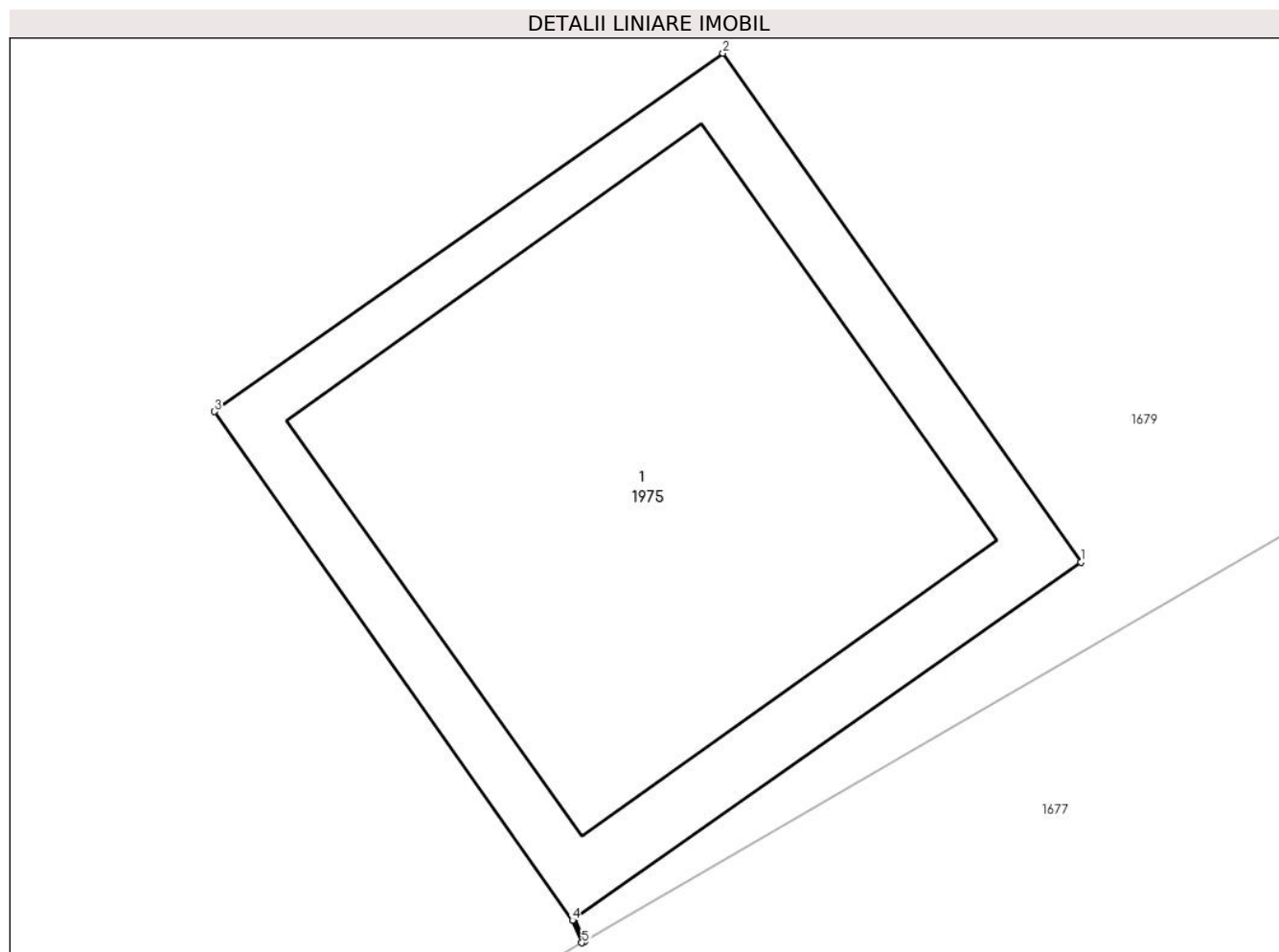
Inscrieri privind dezmembramintele dreptului de proprietate, drepturi reale de garanție și sarcini	Referințe
NU SUNT	

Anexa Nr. 1 La Partea I

Teren

Nr cadastral	Suprafața (mp)*	Observații / Referințe
	1	

* Suprafața este determinată în planul de proiecție Stereo 70.



Date referitoare la teren

Crt	Categorie folosință	Intra vilan	Suprafața (mp)	Tarla	Parcelă	Nr. topo	Observații / Referințe
1	curți constructii	DA	1	72	3950	-	

Date referitoare la construcții

Crt	Număr	Destinație construcție	Supraf. (mp)	Situație juridică	Observații / Referințe
A1.1	-C1	construcții industriale și edilitare	Din acte: 0 Masurata: 1	Cu acte	Nr. niveluri:1; S. construita la sol:1 mp;

Lungime Segmente

1) Valorile lungimilor segmentelor sunt obținute din proiecție în plan.

Punct început	X / Y	Punct sfârșit	X / Y	Lungime segment (** (m)
1	557.126,358 404.715,626	2	557.125,782 404.716,444	1.0
2	557.125,782 404.716,444	3	557.124,964 404.715,868	1.0
3	557.124,964 404.715,868	4	557.125,54 404.715,05	1.0

Punct început	X / Y	Punct sfârșit	X / Y	Lungime segment (** (m)
4	557.125,54 404.715,05	5	557.125,555 404.715,014	0.039
5	557.125,555 404.715,014	6	557.125,56 404.715,016	0.005
6	557.125,56 404.715,016	7	557.125,544 404.715,053	0.04
7	557.125,544 404.715,053	1	557.126,358 404.715,626	0.995

** Lungimile segmentelor sunt determinate în planul de proiecție Stereo 70 și sunt rotunjite la 1 milimetru.

*** Distanța dintre puncte este formată din segmente cumulate ce sunt mai mici decât valoarea 1 milimetru.

**DATE DESPRE IMOBILUL NR. 1976**

Oficiul de Cadastru și Publicitate Imobiliară PRAHOVA
Biroul de Cadastru și Publicitate Imobiliară Câmpina

A. Partea I. Descrierea imobilului

TEREN Intravilan

Adresa: Loc. Câmpina, Jud. Prahova

Nr. Crt	Nr cadastral Nr. topografic	Suprafața* (mp)	Observații / Referințe
A1		1	Sector cadastral:13 Teren neimprijmit;

Construcții

Crt	Nr cadastral Nr. topografic	Adresa	Observații / Referințe
A1.1	-C1	Loc. Câmpina, Jud. Prahova	Nr. niveluri:1; S. construita la sol:1 mp;

B. Partea II. Proprietari și acte

Inscrieri privitoare la dreptul de proprietate și alte drepturi reale		Referințe
/		
Act Normativ nr. 123, din 10/07/2012 emis de PARLAMENTUL ROMANIEI (LEGE;);		
B1	Intabulare, drept de PROPRIETATE, dobandit prin Lege, cota actuala 1/1, cota initiala 1/1 1) STATUL ROMAN , CIF:9999999999999	A1, A1.1
Act Administrativ nr. 9, din 07/10/2005 emis de MINISTERUL ECONOMIEI SI COMERTULUI (; act aditional nr. 1/10.06.2008 emis de MINISTERUL ECONOMIEI SI FINANTELOR , act aditional nr. 2/18.06.2015 emis de MINISTERUL ENERGIEI, INTEPRINDERILOR MICI SI MIJLOCII SI MEDIULUI DE AFACERI , act aditional nr. 3/10.02.2016 emis de MINISTERUL ENERGIEI , act aditional nr. 4/02.03.2017 emis de MINISTERUL ENERGIEI, act aditional nr. 5/22.10.2020 emis de MINISTERUL ECONOMIEI, ENERGIEI SI MEDIULUI DE AFACERI, act aditional nr. 6/30.10.2020 emis de MINISTERUL ECONOMIEI, ENERGIEI SI MEDIULUI DE AFACERI);		
B1	Intabulare, drept de CONCESIUNEdobandit prin lege, cota actuala 1/1, cota initiala 1/1 1) DISTRIBUȚIE ENERGIE ELECTRICĂ ROMANIA S.A. , CIF:14476722	A1, A1.1
Act Normativ nr. 980, din 16/12/2015 emis de GUVERNUL ROMANIEI (LEGE;);		
B2	Intabulare, drept de ADMINISTRAREdobandit prin lege, cota actuala 1/1, cota initiala 1/1 1) MINISTERUL ENERGIEI , CIF:9999999999999	A1, A1.1

C. Partea III. SARCINI .

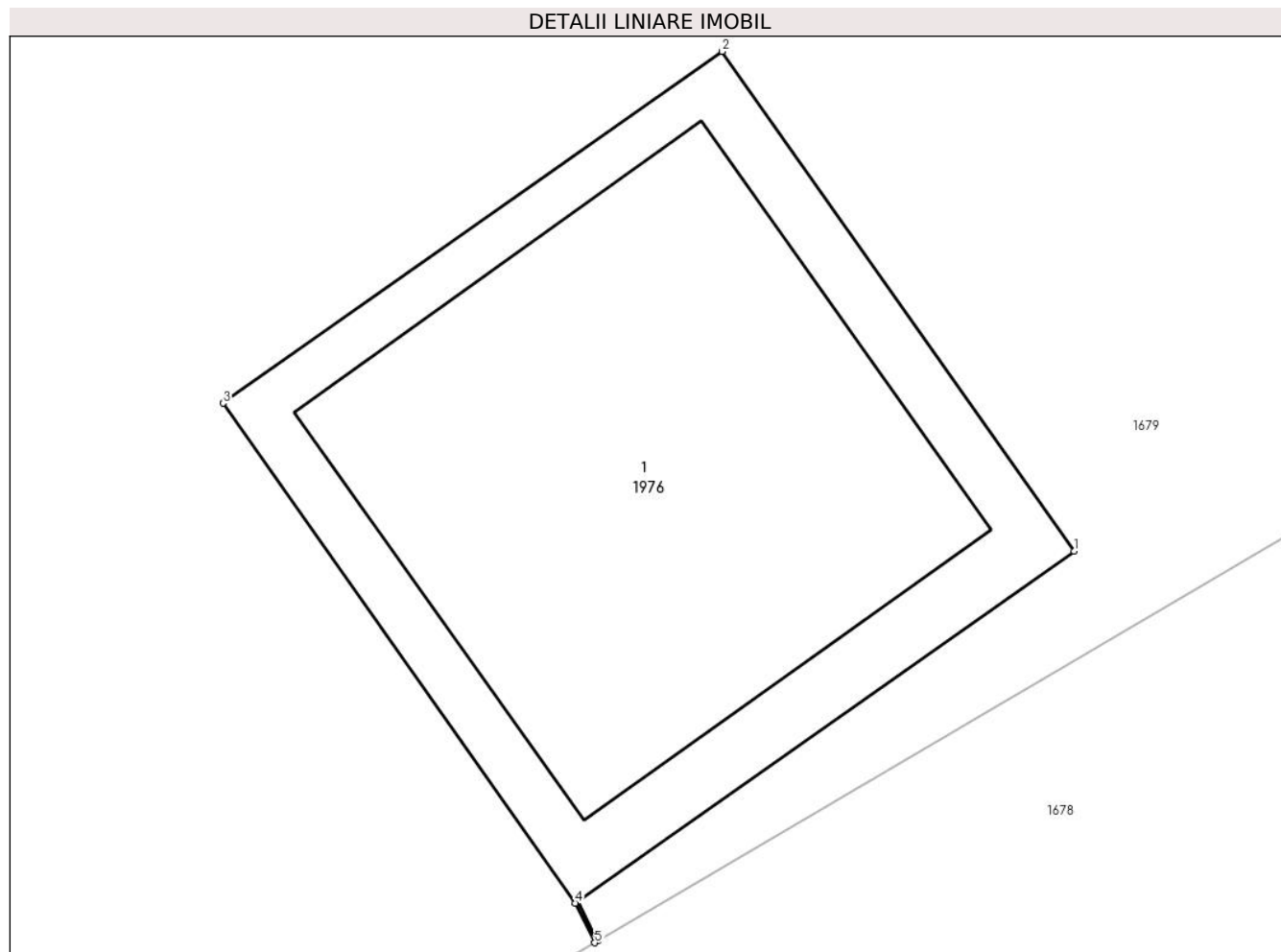
Inscrieri privind dezmembramintele dreptului de proprietate, drepturi reale de garanție și sarcini	Referințe
NU SUNT	

Anexa Nr. 1 La Partea I

Teren

Nr cadastral	Suprafața (mp)*	Observații / Referințe
	1	

* Suprafața este determinată în planul de proiecție Stereo 70.



Date referitoare la teren

Crt	Categorie folosință	Intravilan	Suprafața (mp)	Tarla	Parcelă	Nr. topo	Observații / Referințe
1	curți constructii	DA	1	72	3950	-	

Date referitoare la construcții

Crt	Număr	Destinație construcție	Supraf. (mp)	Situație juridică	Observații / Referințe
A1.1	-C1	construcții industriale și edilitare	Din acte: 0 Masurata: 1	Cu acte	Nr. niveluri:1; S. construita la sol:1 mp;

Lungime Segmente

1) Valorile lungimilor segmentelor sunt obținute din proiecție în plan.

Punct început	X / Y	Punct sfârșit	X / Y	Lungime segment (** (m))
1	557.100,4 404.700,449	2	557.099,823 404.701,267	1.001
2	557.099,823 404.701,267	3	557.099,005 404.700,691	1.0
3	557.099,005 404.700,691	4	557.099,582 404.699,873	1.001

Punct început	X / Y	Punct sfârșit	X / Y	Lungime segment (** (m)
4	557.099,582 404.699,873	5	557.099,614 404.699,808	0.072
5	557.099,614 404.699,808	6	557.099,619 404.699,811	0.006
6	557.099,619 404.699,811	7	557.099,586 404.699,876	0.073
7	557.099,586 404.699,876	1	557.100,4 404.700,449	0.995

** Lungimile segmentelor sunt determinate în planul de proiecție Stereo 70 și sunt rotunjite la 1 milimetru.

*** Distanța dintre puncte este formată din segmente cumulate ce sunt mai mici decât valoarea 1 milimetru.



DATE DESPRE IMOBILUL NR. 1977

Oficiul de Cadastru și Publicitate Imobiliară PRAHOVA
Biroul de Cadastru și Publicitate Imobiliară Câmpina

A. Partea I. Descrierea imobilului

TEREN Intravilan

Adresa: Loc. Câmpina, Jud. Prahova

Nr. Crt	Nr cadastral Nr. topografic	Suprafața* (mp)	Observații / Referințe
A1		1	Sector cadastral:13 Teren neimprijmit;

Construcții

Crt	Nr cadastral Nr. topografic	Adresa	Observații / Referințe
A1.1	-C1	Loc. Câmpina, Jud. Prahova	Nr. niveluri:1; S. construita la sol:1 mp;

B. Partea II. Proprietari și acte

Inscrieri privitoare la dreptul de proprietate și alte drepturi reale		Referințe
/		
Act Normativ nr. 123, din 10/07/2012 emis de PARLAMENTUL ROMANIEI (LEGE;);		
B1	Intabulare, drept de PROPRIETATE, dobandit prin Lege, cota actuala 1/1, cota initiala 1/1 1) STATUL ROMAN , CIF:9999999999999	A1, A1.1
Act Administrativ nr. 9, din 07/10/2005 emis de MINISTERUL ECONOMIEI SI COMERTULUI (; act aditional nr. 1/10.06.2008 emis de MINISTERUL ECONOMIEI SI FINANTELOR , act aditional nr. 2/18.06.2015 emis de MINISTERUL ENERGIEI, INTEPRINDERILOR MICI SI MIJLOCII SI MEDIULUI DE AFACERI , act aditional nr. 3/10.02.2016 emis de MINISTERUL ENERGIEI , act aditional nr. 4/02.03.2017 emis de MINISTERUL ENERGIEI, act aditional nr. 5/22.10.2020 emis de MINISTERUL ECONOMIEI, ENERGIEI SI MEDIULUI DE AFACERI, act aditional nr. 6/30.10.2020 emis de MINISTERUL ECONOMIEI, ENERGIEI SI MEDIULUI DE AFACERI);		
B1	Intabulare, drept de CONCESIUNEdobandit prin lege, cota actuala 1/1, cota initiala 1/1 1) DISTRIBUȚIE ENERGIE ELECTRICĂ ROMANIA S.A. , CIF:14476722	A1, A1.1
Act Normativ nr. 980, din 16/12/2015 emis de GUVERNUL ROMANIEI (LEGE;);		
B2	Intabulare, drept de ADMINISTRAREdobandit prin lege, cota actuala 1/1, cota initiala 1/1 1) MINISTERUL ENERGIEI , CIF:9999999999999	A1, A1.1

C. Partea III. SARCINI .

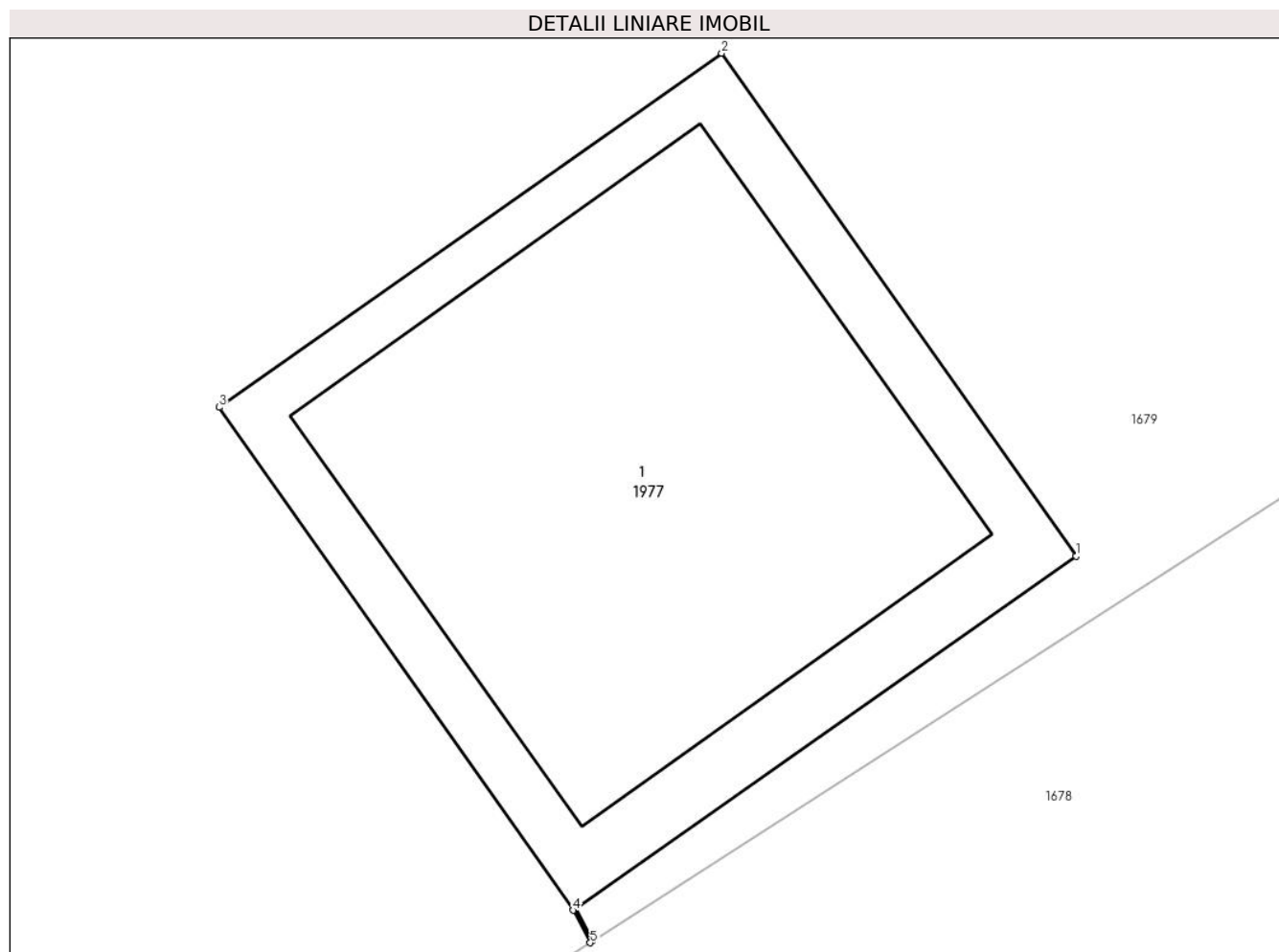
Inscrieri privind dezmembramintele dreptului de proprietate, drepturi reale de garanție și sarcini	Referințe
NU SUNT	

Anexa Nr. 1 La Partea I

Teren

Nr cadastral	Suprafața (mp)*	Observații / Referințe
	1	

* Suprafața este determinată în planul de proiecție Stereo 70.



Date referitoare la teren

Crt	Categorie folosință	Intravilan	Suprafața (mp)	Tarla	Parcelă	Nr. topo	Observații / Referințe
1	curți constructii	DA	1	72	3950	-	

Date referitoare la construcții

Crt	Număr	Destinație construcție	Supraf. (mp)	Situație juridică	Observații / Referințe
A1.1	-C1	construcții industriale și edilitare	Din acte: 0 Masurata: 1	Cu acte	Nr. niveluri:1; S. construita la sol:1 mp;

Lungime Segmente

1) Valorile lungimilor segmentelor sunt obținute din proiecție în plan.

Punct început	X / Y	Punct sfârșit	X / Y	Lungime segment (** (m)
1	557.077,544 404.686,798	2	557.076,967 404.687,616	1.001
2	557.076,967 404.687,616	3	557.076,149 404.687,04	1.0
3	557.076,149 404.687,04	4	557.076,725 404.686,222	1.0

Punct început	X / Y	Punct sfârșit	X / Y	Lungime segment (** (m)
4	557.076,725 404.686,222	5	557.076,753 404.686,169	0.06
5	557.076,753 404.686,169	6	557.076,757 404.686,172	0.005
6	557.076,757 404.686,172	7	557.076,729 404.686,225	0.06
7	557.076,729 404.686,225	1	557.077,544 404.686,798	0.996

** Lungimile segmentelor sunt determinate în planul de proiecție Stereo 70 și sunt rotunjite la 1 milimetru.

*** Distanța dintre puncte este formată din segmente cumulate ce sunt mai mici decât valoarea 1 milimetru.

**DATE DESPRE IMOBILUL NR. 1978**

Oficiul de Cadastru și Publicitate Imobiliară PRAHOVA
Biroul de Cadastru și Publicitate Imobiliară Câmpina

A. Partea I. Descrierea imobilului

TEREN Intravilan

Adresa: Loc. Câmpina, Str Zimbrului, Jud. Prahova

Nr. Crt	Nr cadastral Nr. topografic	Suprafața* (mp)	Observații / Referințe
A1		1	Sector cadastral:13 Teren neimpregmuit;

Construcții

Crt	Nr cadastral Nr. topografic	Adresa	Observații / Referințe
A1.1	-C1	Loc. Câmpina, Str Zimbrului, Jud. Prahova	Nr. niveluri:1; S. construita la sol:1 mp;

B. Partea II. Proprietari și acte

Inscrieri privitoare la dreptul de proprietate și alte drepturi reale		Referințe
/		
Act Normativ nr. 123, din 10/07/2012 emis de PARLAMENTUL ROMANIEI (LEGE;);		
B1	Intabulare, drept de PROPRIETATE, dobandit prin Lege, cota actuala 1/1, cota initiala 1/1 1) STATUL ROMAN , CIF:999999999999	A1, A1.1
Act Administrativ nr. 9, din 07/10/2005 emis de MINISTERUL ECONOMIEI SI COMERTULUI (; act aditional nr. 1/10.06.2008 emis de MINISTERUL ECONOMIEI SI FINANTELOR , act aditional nr. 2/18.06.2015 emis de MINISTERUL ENERGIEI, INTEPRINDERILOR MICI SI MIJLOCII SI MEDIULUI DE AFACERI , act aditional nr. 3/10.02.2016 emis de MINISTERUL ENERGIEI , act aditional nr. 4/02.03.2017 emis de MINISTERUL ENERGIEI, act aditional nr. 5/22.10.2020 emis de MINISTERUL ECONOMIEI, ENERGIEI SI MEDIULUI DE AFACERI, act aditional nr. 6/30.10.2020 emis de MINISTERUL ECONOMIEI, ENERGIEI SI MEDIULUI DE AFACERI);		
B1	Intabulare, drept de CONCESIUNEdobandit prin lege, cota actuala 1/1, cota initiala 1/1 1) DISTRIBUȚIE ENERGIE ELECTRICĂ ROMANIA S.A. , CIF:14476722	A1, A1.1
Act Normativ nr. 980, din 16/12/2015 emis de GUVERNUL ROMANIEI (LEGE;);		
B2	Intabulare, drept de ADMINISTRAREdobandit prin lege, cota actuala 1/1, cota initiala 1/1 1) MINISTERUL ENERGIEI , CIF:999999999999	A1, A1.1

C. Partea III. SARCINI .

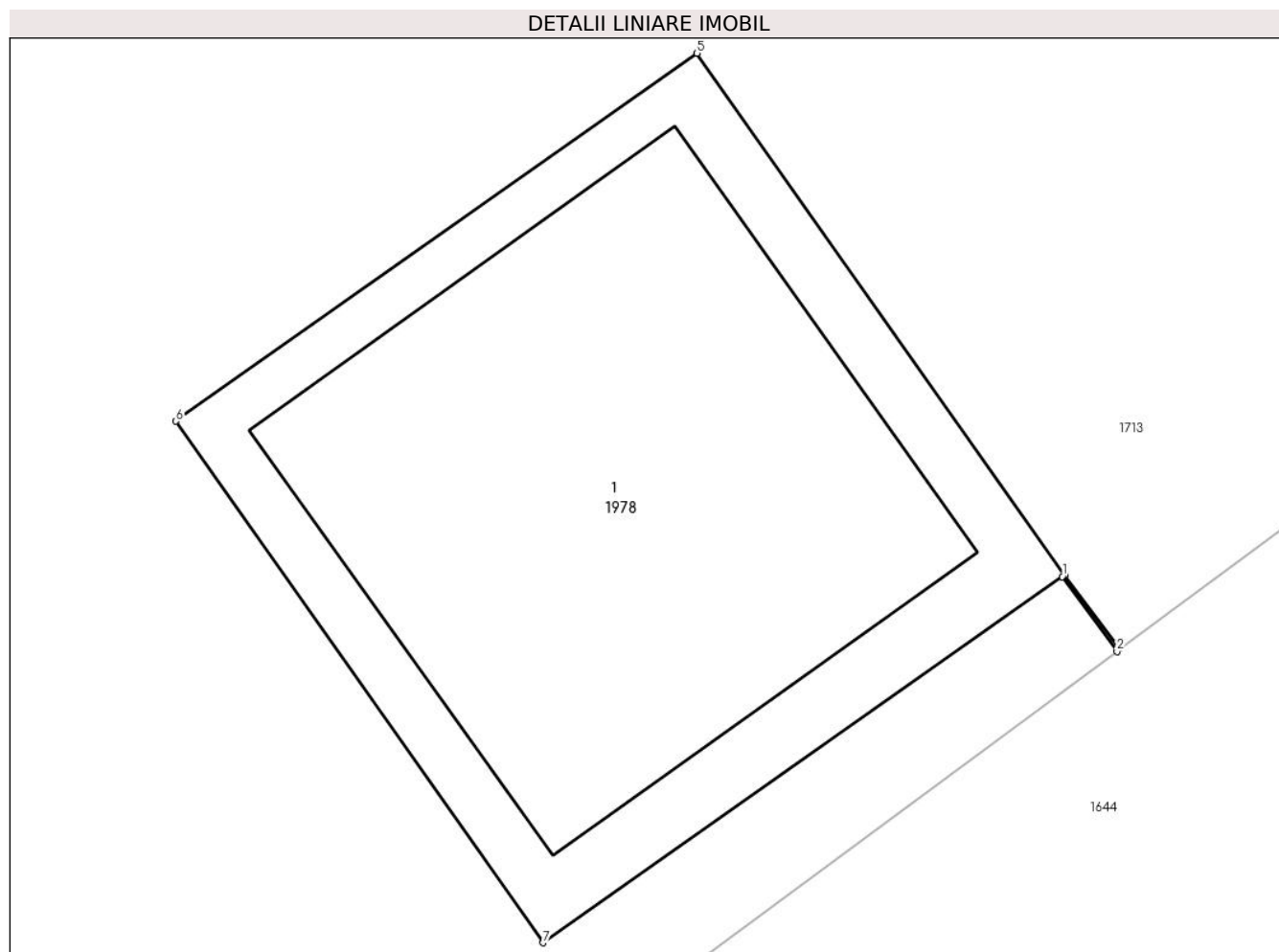
Inscrieri privind dezmembramintele dreptului de proprietate, drepturi reale de garanție și sarcini	Referințe
NU SUNT	

Anexa Nr. 1 La Partea I

Teren

Nr cadastral	Suprafața (mp)*	Observații / Referințe
	1	

* Suprafața este determinată în planul de proiecție Stereo 70.



Date referitoare la teren

Crt	Categorie folosință	Intra vilan	Suprafața (mp)	Tarla	Parcelă	Nr. topo	Observații / Referințe
1	curți constructii	DA	1	72	3904	-	

Date referitoare la construcții

Crt	Număr	Destinație construcție	Supraf. (mp)	Situație juridică	Observații / Referințe
A1.1	-C1	construcții industriale și edilitare	Din acte: 0 Masurata: 1	Cu acte	Nr. niveluri:1; S. construita la sol:1 mp;

Lungime Segmente

1) Valorile lungimilor segmentelor sunt obținute din proiecție în plan.

Punct început	X / Y	Punct sfârșit	X / Y	Lungime segment (** (m))
1	557.139,782 404.648,331	2	557.139,868 404.648,214	0.145
2	557.139,868 404.648,214	3	557.139,872 404.648,218	0.006
3	557.139,872 404.648,218	4	557.139,786 404.648,334	0.144

Punct început	X / Y	Punct sfârșit	X / Y	Lungime segment (** (m)
4	557.139,786 404.648,334	5	557.139,209 404.649,152	1.001
5	557.139,209 404.649,152	6	557.138,391 404.648,575	1.001
6	557.138,391 404.648,575	7	557.138,967 404.647,757	1.0
7	557.138,967 404.647,757	1	557.139,782 404.648,331	0.997

** Lungimile segmentelor sunt determinate în planul de proiecție Stereo 70 și sunt rotunjite la 1 milimetru.

*** Distanța dintre puncte este formată din segmente cumulate ce sunt mai mici decât valoarea 1 milimetru.

**DATE DESPRE IMOBILUL NR. 1979**

Oficiul de Cadastru și Publicitate Imobiliară PRAHOVA
Biroul de Cadastru și Publicitate Imobiliară Câmpina

A. Partea I. Descrierea imobilului

TEREN Intravilan

Adresa: Loc. Câmpina, Str Zimbrului, Jud. Prahova

Nr. Crt	Nr cadastral Nr. topografic	Suprafața* (mp)	Observații / Referințe
A1		1	Sector cadastral:13 Teren neimprejmuț;

Construcții

Crt	Nr cadastral Nr. topografic	Adresa	Observații / Referințe
A1.1	-C1	Loc. Câmpina, Str Zimbrului, Jud. Prahova	Nr. niveluri:1; S. construita la sol:1 mp;

B. Partea II. Proprietari și acte

Inscrieri privitoare la dreptul de proprietate și alte drepturi reale		Referințe
/		
Act Normativ nr. 123, din 10/07/2012 emis de PARLAMENTUL ROMANIEI (LEGE;);		
B1	Intabulare, drept de PROPRIETATE, dobandit prin Lege, cota actuala 1/1, cota initiala 1/1 1) STATUL ROMAN , CIF:999999999999	A1, A1.1
Act Administrativ nr. 9, din 07/10/2005 emis de MINISTERUL ECONOMIEI SI COMERTULUI (; act aditional nr. 1/10.06.2008 emis de MINISTERUL ECONOMIEI SI FINANTELOR , act aditional nr. 2/18.06.2015 emis de MINISTERUL ENERGIEI, INTEPRINDERILOR MICI SI MIJLOCII SI MEDIULUI DE AFACERI , act aditional nr. 3/10.02.2016 emis de MINISTERUL ENERGIEI , act aditional nr. 4/02.03.2017 emis de MINISTERUL ENERGIEI, act aditional nr. 5/22.10.2020 emis de MINISTERUL ECONOMIEI, ENERGIEI SI MEDIULUI DE AFACERI, act aditional nr. 6/30.10.2020 emis de MINISTERUL ECONOMIEI, ENERGIEI SI MEDIULUI DE AFACERI);		
B1	Intabulare, drept de CONCESIUNEdobandit prin lege, cota actuala 1/1, cota initiala 1/1 1) DISTRIBUȚIE ENERGIE ELECTRICĂ ROMANIA S.A. , CIF:14476722	A1, A1.1
Act Normativ nr. 980, din 16/12/2015 emis de GUVERNUL ROMANIEI (LEGE;);		
B2	Intabulare, drept de ADMINISTRAREdobandit prin lege, cota actuala 1/1, cota initiala 1/1 1) MINISTERUL ENERGIEI , CIF:999999999999	A1, A1.1

C. Partea III. SARCINI .

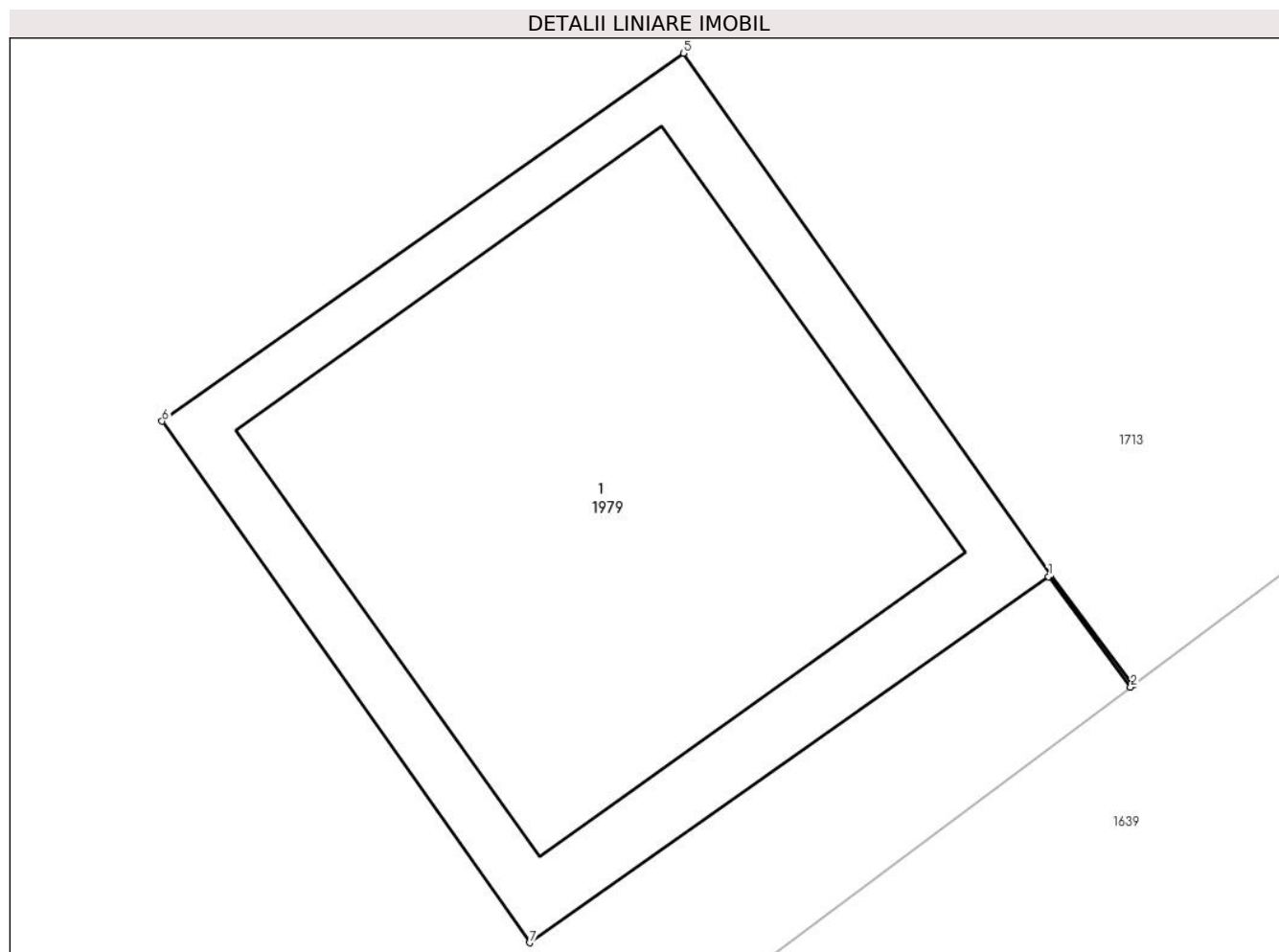
Inscrieri privind dezmembramintele dreptului de proprietate, drepturi reale de garanție și sarcini	Referințe
NU SUNT	

Anexa Nr. 1 La Partea I

Teren

Nr cadastral	Suprafața (mp)*	Observații / Referințe
	1	

* Suprafața este determinată în planul de proiecție Stereo 70.



Date referitoare la teren

Crt	Categorie folosință	Intra vilan	Suprafața (mp)	Tarla	Parcelă	Nr. topo	Observații / Referințe
1	curți constructii	DA	1	72	3904	-	

Date referitoare la construcții

Crt	Număr	Destinație construcție	Supraf. (mp)	Situație juridică	Observații / Referințe
A1.1	-C1	construcții industriale și edilitare	Din acte: 0 Masurata: 1	Cu acte	Nr. niveluri:1; S. construita la sol:1 mp;

Lungime Segmente

1) Valorile lungimilor segmentelor sunt obținute din proiecție în plan.

Punct început	X / Y	Punct sfârșit	X / Y	Lungime segment (** (m)
1	557.169,373 404.670,368	2	557.169,502 404.670,195	0.216
2	557.169,502 404.670,195	3	557.169,506 404.670,198	0.005
3	557.169,506 404.670,198	4	557.169,377 404.670,371	0.216

Punct început	X / Y	Punct sfârșit	X / Y	Lungime segment (** (m)
4	557.169,377 404.670,371	5	557.168,8 404.671,189	1.001
5	557.168,8 404.671,189	6	557.167,982 404.670,612	1.001
6	557.167,982 404.670,612	7	557.168,559 404.669,794	1.001
7	557.168,559 404.669,794	1	557.169,373 404.670,368	0.996

** Lungimile segmentelor sunt determinate în planul de proiecție Stereo 70 și sunt rotunjite la 1 milimetru.

*** Distanța dintre puncte este formată din segmente cumulate ce sunt mai mici decât valoarea 1 milimetru.

**DATE DESPRE IMOBILUL NR. 1980**

Oficiul de Cadastru și Publicitate Imobiliară PRAHOVA
Biroul de Cadastru și Publicitate Imobiliară Câmpina

A. Partea I. Descrierea imobilului

TEREN Intravilan

Adresa: Loc. Câmpina, Str Zimbrului, Jud. Prahova

Nr. Crt	Nr cadastral Nr. topografic	Suprafața* (mp)	Observații / Referințe
A1		1	Sector cadastral:13 Teren neimprejmut;

Construcții

Crt	Nr cadastral Nr. topografic	Adresa	Observații / Referințe
A1.1	-C1	Loc. Câmpina, Str Zimbrului, Jud. Prahova	Nr. niveluri:1; S. construita la sol:1 mp;

B. Partea II. Proprietari și acte

Inscrieri privitoare la dreptul de proprietate și alte drepturi reale		Referințe
/		
Act Normativ nr. 123, din 10/07/2012 emis de PARLAMENTUL ROMANIEI (LEGE;);		
B1	Intabulare, drept de PROPRIETATE, dobandit prin Lege, cota actuala 1/1, cota initiala 1/1 1) STATUL ROMAN , CIF:999999999999	A1, A1.1
Act Administrativ nr. 9, din 07/10/2005 emis de MINISTERUL ECONOMIEI SI COMERTULUI (; act aditional nr. 1/10.06.2008 emis de MINISTERUL ECONOMIEI SI FINANTELOR , act aditional nr. 2/18.06.2015 emis de MINISTERUL ENERGIEI, INTEPRINDERILOR MICI SI MIJLOCII SI MEDIULUI DE AFACERI , act aditional nr. 3/10.02.2016 emis de MINISTERUL ENERGIEI , act aditional nr. 4/02.03.2017 emis de MINISTERUL ENERGIEI, act aditional nr. 5/22.10.2020 emis de MINISTERUL ECONOMIEI, ENERGIEI SI MEDIULUI DE AFACERI, act aditional nr. 6/30.10.2020 emis de MINISTERUL ECONOMIEI, ENERGIEI SI MEDIULUI DE AFACERI);		
B1	Intabulare, drept de CONCESIUNEdobandit prin lege, cota actuala 1/1, cota initiala 1/1 1) DISTRIBUȚIE ENERGIE ELECTRICĂ ROMANIA S.A. , CIF:14476722	A1, A1.1
Act Normativ nr. 980, din 16/12/2015 emis de GUVERNUL ROMANIEI (LEGE;);		
B2	Intabulare, drept de ADMINISTRAREdobandit prin lege, cota actuala 1/1, cota initiala 1/1 1) MINISTERUL ENERGIEI , CIF:999999999999	A1, A1.1

C. Partea III. SARCINI .

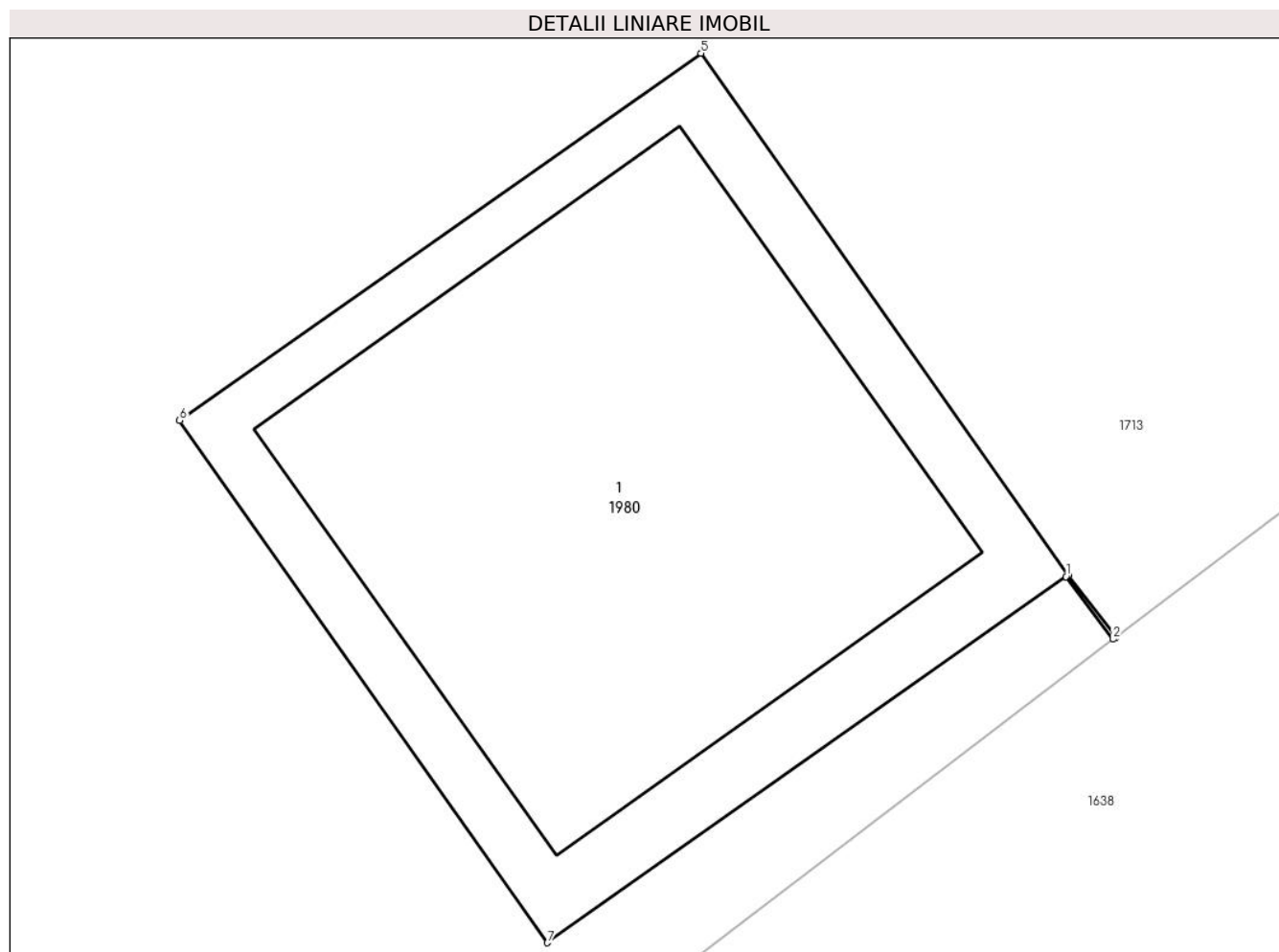
Inscrieri privind dezmembramintele dreptului de proprietate, drepturi reale de garanție și sarcini	Referințe
NU SUNT	

Anexa Nr. 1 La Partea I

Teren

Nr cadastral	Suprafaţa (mp)*	Observaţii / Referinţe
	1	

* Suprafaţa este determinată în planul de proiecţie Stereo 70.



Date referitoare la teren

Crt	Categorie folosinţă	Intra vilan	Suprafaţa (mp)	Tarla	Parcelă	Nr. topo	Observaţii / Referinţe
1	curti constructii	DA	1	72	3904	-	

Date referitoare la construcţii

Crt	Număr	Destinaţie construcţie	Supraf. (mp)	Situaţie juridică	Observaţii / Referinţe
A1.1	-C1	construcţii industriale si edilitare	Din acte: 0 Masurata: 1	Cu acte	Nr. niveluri:1; S. construita la sol:1 mp;

Lungime Segmente

1) Valorile lungimilor segmentelor sunt obţinute din proiecţie în plan.

Punct început	X / Y	Punct sfârşit	X / Y	Lungime segment (** (m)
1	557.193,942 404.688,641	2	557.194,016 404.688,543	0.123
2	557.194,016 404.688,543	3	557.194,02 404.688,546	0.005
3	557.194,02 404.688,546	4	557.193,946 404.688,644	0.123

Punct început	X / Y	Punct sfârşit	X / Y	Lungime segment (** (m)
4	557.193,946 404.688,644	5	557.193,369 404.689,462	1.001
5	557.193,369 404.689,462	6	557.192,551 404.688,886	1.0
6	557.192,551 404.688,886	7	557.193,128 404.688,067	1.002
7	557.193,128 404.688,067	1	557.193,942 404.688,641	0.996

** Lungimile segmentelor sunt determinate în planul de proiecție Stereo 70 și sunt rotunjite la 1 milimetru.

*** Distanța dintre puncte este formată din segmente cumulate ce sunt mai mici decât valoarea 1 milimetru.

**DATE DESPRE IMOBILUL NR. 1981**

Oficiul de Cadastru și Publicitate Imobiliară PRAHOVA
Biroul de Cadastru și Publicitate Imobiliară Câmpina

A. Partea I. Descrierea imobilului

TEREN Intravilan

Adresa: Loc. Câmpina, Al Izlaz, Jud. Prahova

Nr. Crt	Nr cadastral Nr. topografic	Suprafața* (mp)	Observații / Referințe
A1		1	Sector cadastral:13 Teren neimprijmit;

Construcții

Crt	Nr cadastral Nr. topografic	Adresa	Observații / Referințe
A1.1	-C1	Loc. Câmpina, Al Izlaz, Jud. Prahova	Nr. niveluri:1; S. construita la sol:1 mp;

B. Partea II. Proprietari și acte

Inscrieri privitoare la dreptul de proprietate și alte drepturi reale		Referințe
/		
Act Normativ nr. 123, din 10/07/2012 emis de PARLAMENTUL ROMANIEI (LEGE;);		
B1	Intabulare, drept de PROPRIETATE, dobandit prin Lege, cota actuala 1/1, cota initiala 1/1 1) STATUL ROMAN , CIF:9999999999999	A1, A1.1
Act Administrativ nr. 9, din 07/10/2005 emis de MINISTERUL ECONOMIEI SI COMERTULUI (; act aditional nr. 1/10.06.2008 emis de MINISTERUL ECONOMIEI SI FINANTELOR , act aditional nr. 2/18.06.2015 emis de MINISTERUL ENERGIEI, INTEPRINDERILOR MICI SI MIJLOCII SI MEDIULUI DE AFACERI , act aditional nr. 3/10.02.2016 emis de MINISTERUL ENERGIEI , act aditional nr. 4/02.03.2017 emis de MINISTERUL ENERGIEI, act aditional nr. 5/22.10.2020 emis de MINISTERUL ECONOMIEI, ENERGIEI SI MEDIULUI DE AFACERI, act aditional nr. 6/30.10.2020 emis de MINISTERUL ECONOMIEI, ENERGIEI SI MEDIULUI DE AFACERI);		
B1	Intabulare, drept de CONCESIUNEdobandit prin lege, cota actuala 1/1, cota initiala 1/1 1) DISTRIBUȚIE ENERGIE ELECTRICĂ ROMANIA S.A. , CIF:14476722	A1, A1.1
Act Normativ nr. 980, din 16/12/2015 emis de GUVERNUL ROMANIEI (LEGE;);		
B2	Intabulare, drept de ADMINISTRAREdobandit prin lege, cota actuala 1/1, cota initiala 1/1 1) MINISTERUL ENERGIEI , CIF:9999999999999	A1, A1.1

C. Partea III. SARCINI .

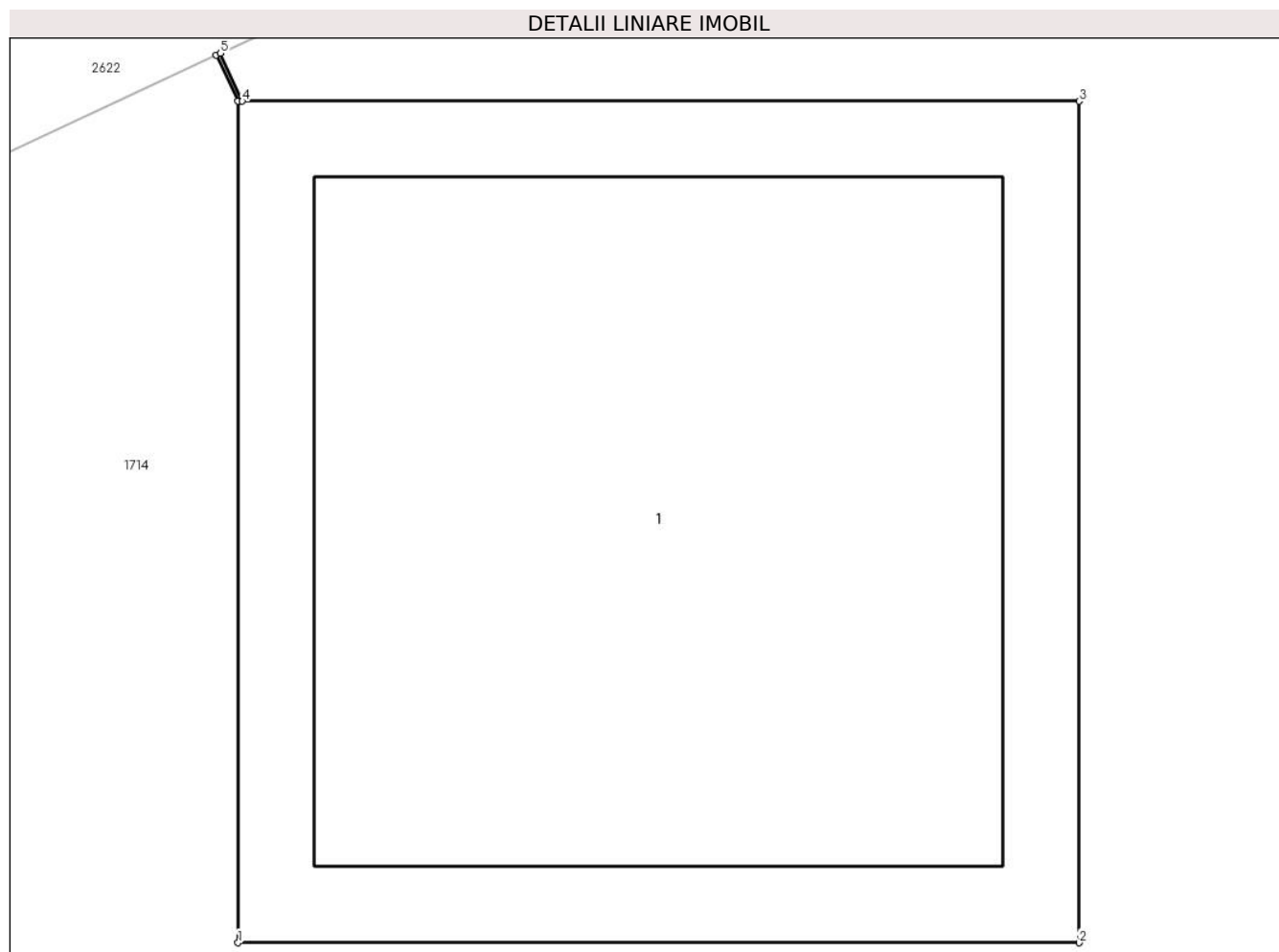
Inscrieri privind dezmembramintele dreptului de proprietate, drepturi reale de garanție și sarcini	Referințe
NU SUNT	

Anexa Nr. 1 La Partea I

Teren

Nr cadastral	Suprafața (mp)*	Observații / Referințe
	1	

* Suprafața este determinată în planul de proiecție Stereo 70.



Date referitoare la teren

Crt	Categorie folosință	Intra vilan	Suprafața (mp)	Tarla	Parcelă	Nr. topo	Observații / Referințe
1	curți constructii	DA	1	72	3904	-	

Date referitoare la construcții

Crt	Număr	Destinație construcție	Supraf. (mp)	Situație juridică	Observații / Referințe
A1.1	-C1	construcții industriale și edilitare	Din acte: 0 Masurata: 1	Cu acte	Nr. niveluri:1; S. construita la sol:1 mp;

Lungime Segmente

1) Valorile lungimilor segmentelor sunt obținute din proiecție în plan.

Punct început	X / Y	Punct sfârșit	X / Y	Lungime segment (** (m)
1	557.326,701 404.989,234	2	557.327,702 404.989,234	1.001
2	557.327,702 404.989,234	3	557.327,702 404.990,235	1.001
3	557.327,702 404.990,235	4	557.326,706 404.990,235	0.996

Punct început	X / Y	Punct sfârșit	X / Y	Lungime segment (** (m)
4	557.326,706 404.990,235	5	557.326,68 404.990,292	0.063
5	557.326,68 404.990,292	6	557.326,675 404.990,29	0.005
6	557.326,675 404.990,29	7	557.326,701 404.990,235	0.061
7	557.326,701 404.990,235	1	557.326,701 404.989,234	1.001

** Lungimile segmentelor sunt determinate în planul de proiecție Stereo 70 și sunt rotunjite la 1 milimetru.

*** Distanța dintre puncte este formată din segmente cumulate ce sunt mai mici decât valoarea 1 milimetru.

**DATE DESPRE IMOBILUL NR. 1982**

Oficiul de Cadastru și Publicitate Imobiliară PRAHOVA
Biroul de Cadastru și Publicitate Imobiliară Câmpina

A. Partea I. Descrierea imobilului

TEREN Intravilan

Adresa: Loc. Câmpina, Jud. Prahova

Nr. Crt	Nr cadastral Nr. topografic	Suprafața* (mp)	Observații / Referințe
A1		1	Sector cadastral:14 Teren neimprijmit;

Construcții

Crt	Nr cadastral Nr. topografic	Adresa	Observații / Referințe
A1.1	-C1	Loc. Câmpina, Jud. Prahova	Nr. niveluri:1; S. construita la sol:1 mp;

B. Partea II. Proprietari și acte

Inscrieri privitoare la dreptul de proprietate și alte drepturi reale	Referințe
/	
Act Normativ nr. 123, din 10/07/2012 emis de PARLAMENTUL ROMANIEI (LEGE;);	
B1	A1, A1.1
Intabulare, drept de PROPRIETATE, dobandit prin Lege, cota actuala 1/1, cota initiala 1/1 1) STATUL ROMAN , CIF:9999999999999	
Act Administrativ nr. 9, din 07/10/2005 emis de MINISTERUL ECONOMIEI SI COMERTULUI (; act aditional nr. 1/10.06.2008 emis de MINISTERUL ECONOMIEI SI FINANTELOR , act aditional nr. 2/18.06.2015 emis de MINISTERUL ENERGIEI, INTEPRINDERILOR MICI SI MIJLOCII SI MEDIULUI DE AFACERI , act aditional nr. 3/10.02.2016 emis de MINISTERUL ENERGIEI , act aditional nr. 4/02.03.2017 emis de MINISTERUL ENERGIEI, act aditional nr. 5/22.10.2020 emis de MINISTERUL ECONOMIEI, ENERGIEI SI MEDIULUI DE AFACERI, act aditional nr. 6/30.10.2020 emis de MINISTERUL ECONOMIEI, ENERGIEI SI MEDIULUI DE AFACERI);	
B1	A1, A1.1
Intabulare, drept de CONCESIUNEdobandit prin lege, cota actuala 1/1, cota initiala 1/1 1) DISTRIBUȚIE ENERGIE ELECTRICĂ ROMANIA S.A. , CIF:14476722	
Act Normativ nr. 980, din 16/12/2015 emis de GUVERNUL ROMANIEI (LEGE;);	
B2	A1, A1.1
Intabulare, drept de ADMINISTRAREdobandit prin lege, cota actuala 1/1, cota initiala 1/1 1) MINISTERUL ENERGIEI , CIF:9999999999999	

C. Partea III. SARCINI .

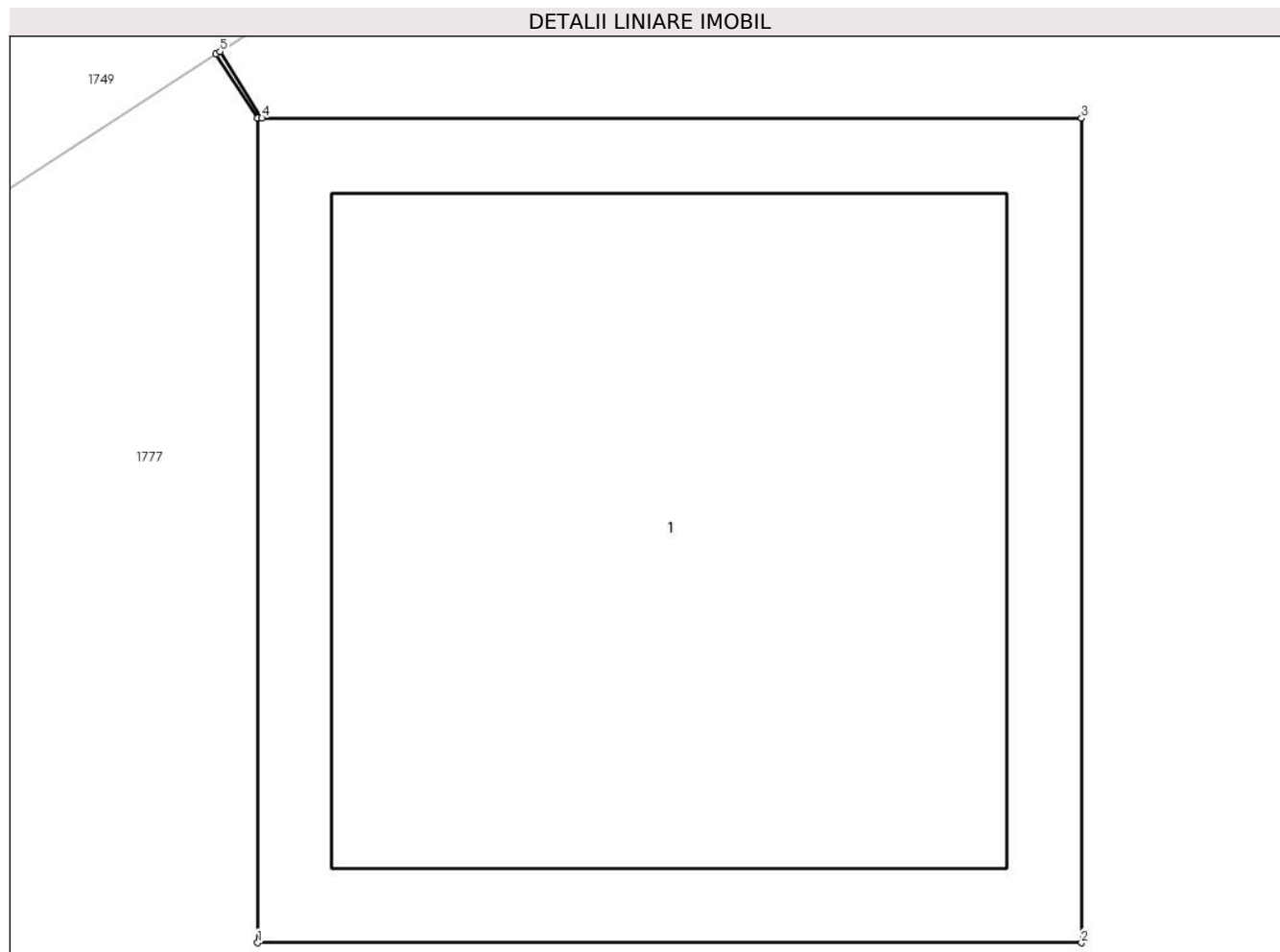
Inscrieri privind dezmembramintele dreptului de proprietate, drepturi reale de garanție și sarcini	Referințe
NU SUNT	

Anexa Nr. 1 La Partea I

Teren

Nr cadastral	Suprafața (mp)*	Observații / Referințe
	1	

* Suprafața este determinată în planul de proiecție Stereo 70.



Date referitoare la teren

Crt	Categorie folosință	Intra vilan	Suprafața (mp)	Tarla	Parcelă	Nr. topo	Observații / Referințe
1	curți constructii	DA	1	69	3792. 3795/1	-	

Date referitoare la construcții

Crt	Număr	Destinație construcție	Supraf. (mp)	Situație juridică	Observații / Referințe
A1.1	-C1	construcții industriale și edilitare	Din acte: 0 Masurata: 1	Cu acte	Nr. niveluri:1; S. construita la sol:1 mp;

Lungime Segmente

1) Valorile lungimilor segmentelor sunt obținute din proiecție în plan.

Punct început	X / Y	Punct sfârșit	X / Y	Lungime segment (** (m))
1	557.235,921 404.543,143	2	557.236,922 404.543,143	1.001
2	557.236,922 404.543,143	3	557.236,922 404.544,144	1.001
3	557.236,922 404.544,144	4	557.235,926 404.544,144	0.996

Punct început	X / Y	Punct sfârșit	X / Y	Lungime segment (** (m)
4	557.235,926 404.544,144	5	557.235,875 404.544,225	0.096
5	557.235,875 404.544,225	6	557.235,87 404.544,222	0.006
6	557.235,87 404.544,222	7	557.235,921 404.544,144	0.093
7	557.235,921 404.544,144	1	557.235,921 404.543,143	1.001

** Lungimile segmentelor sunt determinate în planul de proiecție Stereo 70 și sunt rotunjite la 1 milimetru.

*** Distanța dintre puncte este formată din segmente cumulate ce sunt mai mici decât valoarea 1 milimetru.

**DATE DESPRE IMOBILUL NR. 1983**

Oficiul de Cadastru și Publicitate Imobiliară PRAHOVA
Biroul de Cadastru și Publicitate Imobiliară Câmpina

A. Partea I. Descrierea imobilului

TEREN Intravilan

Adresa: Loc. Câmpina, Jud. Prahova

Nr. Crt	Nr cadastral Nr. topografic	Suprafața* (mp)	Observații / Referințe
A1		1	Sector cadastral:14 Teren neimpregmuit;

Construcții

Crt	Nr cadastral Nr. topografic	Adresa	Observații / Referințe
A1.1	-C1	Loc. Câmpina, Jud. Prahova	Nr. niveluri:1; S. construita la sol:1 mp;

B. Partea II. Proprietari și acte

Inscrieri privitoare la dreptul de proprietate și alte drepturi reale		Referințe
/		
Act Normativ nr. 123, din 10/07/2012 emis de PARLAMENTUL ROMANIEI (LEGE;);		
B1	Intabulare, drept de PROPRIETATE, dobandit prin Lege, cota actuala 1/1, cota initiala 1/1 1) STATUL ROMAN , CIF:9999999999999	A1, A1.1
Act Administrativ nr. 9, din 07/10/2005 emis de MINISTERUL ECONOMIEI SI COMERTULUI (; act aditional nr. 1/10.06.2008 emis de MINISTERUL ECONOMIEI SI FINANTELOR , act aditional nr. 2/18.06.2015 emis de MINISTERUL ENERGIEI, INTEPRINDERILOR MICI SI MIJLOCII SI MEDIULUI DE AFACERI , act aditional nr. 3/10.02.2016 emis de MINISTERUL ENERGIEI , act aditional nr. 4/02.03.2017 emis de MINISTERUL ENERGIEI, act aditional nr. 5/22.10.2020 emis de MINISTERUL ECONOMIEI, ENERGIEI SI MEDIULUI DE AFACERI, act aditional nr. 6/30.10.2020 emis de MINISTERUL ECONOMIEI, ENERGIEI SI MEDIULUI DE AFACERI);		
B1	Intabulare, drept de CONCESIUNEdobandit prin lege, cota actuala 1/1, cota initiala 1/1 1) DISTRIBUȚIE ENERGIE ELECTRICĂ ROMANIA S.A. , CIF:14476722	A1, A1.1
Act Normativ nr. 980, din 16/12/2015 emis de GUVERNUL ROMANIEI (LEGE;);		
B2	Intabulare, drept de ADMINISTRAREdobandit prin lege, cota actuala 1/1, cota initiala 1/1 1) MINISTERUL ENERGIEI , CIF:9999999999999	A1, A1.1

C. Partea III. SARCINI .

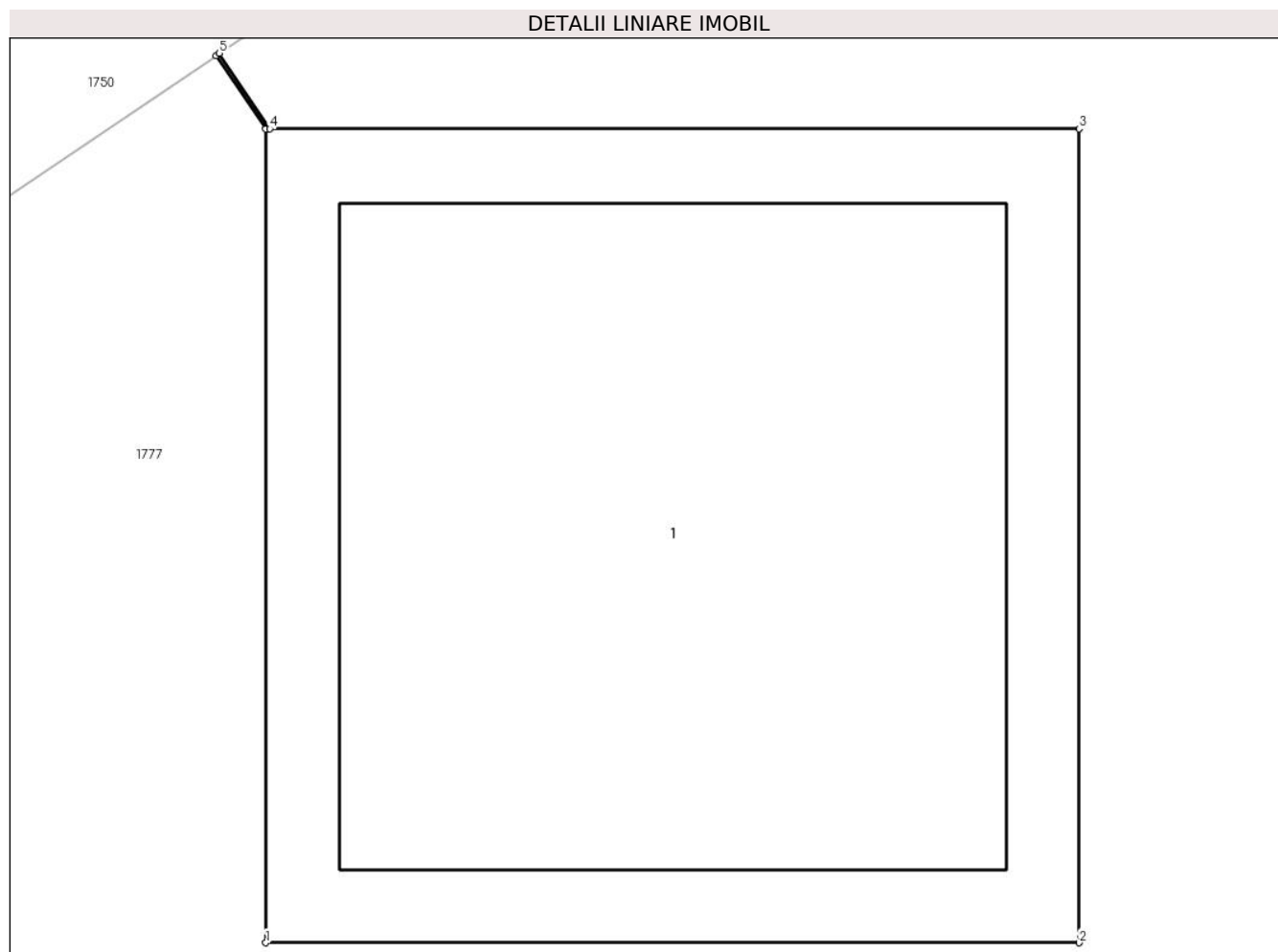
Inscrieri privind dezmembramintele dreptului de proprietate, drepturi reale de garanție și sarcini	Referințe
NU SUNT	

Anexa Nr. 1 La Partea I

Teren

Nr cadastral	Suprafața (mp)*	Observații / Referințe
	1	

* Suprafața este determinată în planul de proiecție Stereo 70.



Date referitoare la teren

Crt	Categorie folosință	Intra vilan	Suprafața (mp)	Tarla	Parcelă	Nr. topo	Observații / Referințe
1	curți constructii	DA	1	69	3792. 3795/1	-	

Date referitoare la construcții

Crt	Număr	Destinație construcție	Supraf. (mp)	Situație juridică	Observații / Referințe
A1.1	-C1	construcții industriale și edilitare	Din acte: 0 Masurata: 1	Cu acte	Nr. niveluri:1; S. construita la sol:1 mp;

Lungime Segmente

1) Valorile lungimilor segmentelor sunt obținute din proiecție în plan.

Punct început	X / Y	Punct sfârșit	X / Y	Lungime segment (** (m)
1	557.259,906 404.558,986	2	557.260,907 404.558,986	1.001
2	557.260,907 404.558,986	3	557.260,907 404.559,987	1.001
3	557.260,907 404.559,987	4	557.259,911 404.559,987	0.996

Punct început	X / Y	Punct sfârşit	X / Y	Lungime segment (** (m)
4	557.259,911 404.559,987	5	557.259,849 404.560,08	0.112
5	557.259,849 404.560,08	6	557.259,845 404.560,077	0.005
6	557.259,845 404.560,077	7	557.259,906 404.559,987	0.109
7	557.259,906 404.559,987	1	557.259,906 404.558,986	1.001

** Lungimile segmentelor sunt determinate în planul de proiecție Stereo 70 și sunt rotunjite la 1 milimetru.

*** Distanța dintre puncte este formată din segmente cumulate ce sunt mai mici decât valoarea 1 milimetru.

**DATE DESPRE IMOBILUL NR. 1984**

Oficiul de Cadastru și Publicitate Imobiliară PRAHOVA
Biroul de Cadastru și Publicitate Imobiliară Câmpina

A. Partea I. Descrierea imobilului

TEREN Intravilan

Adresa: Loc. Câmpina, Jud. Prahova

Nr. Crt	Nr cadastral Nr. topografic	Suprafața* (mp)	Observații / Referințe
A1		1	Sector cadastral:14 Teren neimprijmit;

Construcții

Crt	Nr cadastral Nr. topografic	Adresa	Observații / Referințe
A1.1	-C1	Loc. Câmpina, Jud. Prahova	Nr. niveluri:1; S. construita la sol:1 mp;

B. Partea II. Proprietari și acte

Inscrieri privitoare la dreptul de proprietate și alte drepturi reale	Referințe
/	
Act Normativ nr. 123, din 10/07/2012 emis de PARLAMENTUL ROMANIEI (LEGE;);	
B1 Intabulare, drept de PROPRIETATE, dobandit prin Lege, cota actuala 1/1, cota initiala 1/1 1) STATUL ROMAN , CIF:9999999999999	A1, A1.1
Act Administrativ nr. 9, din 07/10/2005 emis de MINISTERUL ECONOMIEI SI COMERTULUI (; act aditional nr. 1/10.06.2008 emis de MINISTERUL ECONOMIEI SI FINANTELOR , act aditional nr. 2/18.06.2015 emis de MINISTERUL ENERGIEI, INTEPRINDERILOR MICI SI MIJLOCII SI MEDIULUI DE AFACERI , act aditional nr. 3/10.02.2016 emis de MINISTERUL ENERGIEI , act aditional nr. 4/02.03.2017 emis de MINISTERUL ENERGIEI, act aditional nr. 5/22.10.2020 emis de MINISTERUL ECONOMIEI, ENERGIEI SI MEDIULUI DE AFACERI, act aditional nr. 6/30.10.2020 emis de MINISTERUL ECONOMIEI, ENERGIEI SI MEDIULUI DE AFACERI);	
B1 Intabulare, drept de CONCESIUNEdobandit prin lege, cota actuala 1/1, cota initiala 1/1 1) DISTRIBUȚIE ENERGIE ELECTRICĂ ROMANIA S.A. , CIF:14476722	A1, A1.1
Act Normativ nr. 980, din 16/12/2015 emis de GUVERNUL ROMANIEI (LEGE;);	
B2 Intabulare, drept de ADMINISTRAREdobandit prin lege, cota actuala 1/1, cota initiala 1/1 1) MINISTERUL ENERGIEI , CIF:9999999999999	A1, A1.1

C. Partea III. SARCINI .

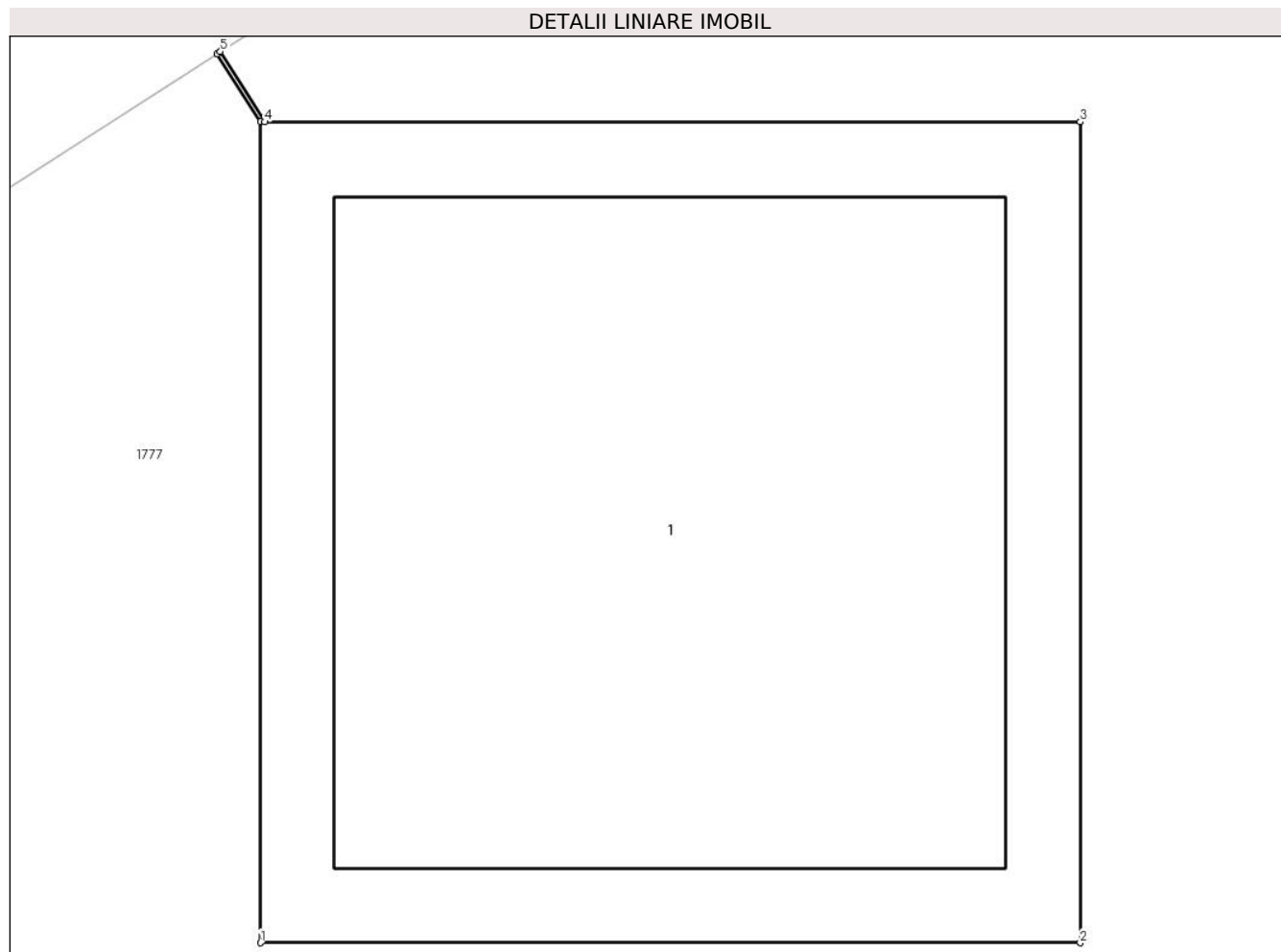
Inscrieri privind dezmembramintele dreptului de proprietate, drepturi reale de garanție și sarcini	Referințe
NU SUNT	

Anexa Nr. 1 La Partea I

Teren

Nr cadastral	Suprafața (mp)*	Observații / Referințe
	1	

* Suprafața este determinată în planul de proiecție Stereo 70.



Date referitoare la teren

Crt	Categorie folosință	Intra vilan	Suprafața (mp)	Tarla	Parcelă	Nr. topo	Observații / Referințe
1	curți constructii	DA	1	69	3792. 3795/1	-	

Date referitoare la construcții

Crt	Număr	Destinație construcție	Supraf. (mp)	Situație juridică	Observații / Referințe
A1.1	-C1	construcții industriale și edilitare	Din acte: 0 Masurata: 1	Cu acte	Nr. niveluri:1; S. construita la sol:1 mp;

Lungime Segmente

1) Valorile lungimilor segmentelor sunt obținute din proiecție în plan.

Punct început	X / Y	Punct sfârșit	X / Y	Lungime segment (** (m)
1	557.284,159 404.574,753	2	557.285,16 404.574,753	1.001
2	557.285,16 404.574,753	3	557.285,16 404.575,754	1.001
3	557.285,16 404.575,754	4	557.284,164 404.575,754	0.996

Punct început	X / Y	Punct sfârșit	X / Y	Lungime segment (** (m)
4	557.284,164 404.575,754	5	557.284,11 404.575,84	0.102
5	557.284,11 404.575,84	6	557.284,106 404.575,837	0.005
6	557.284,106 404.575,837	7	557.284,159 404.575,754	0.098
7	557.284,159 404.575,754	1	557.284,159 404.574,753	1.001

** Lungimile segmentelor sunt determinate în planul de proiecție Stereo 70 și sunt rotunjite la 1 milimetru.

*** Distanța dintre puncte este formată din segmente cumulate ce sunt mai mici decât valoarea 1 milimetru.



DATE DESPRE IMOBILUL NR. 1985

Oficiul de Cadastru și Publicitate Imobiliară PRAHOVA
Biroul de Cadastru și Publicitate Imobiliară Câmpina

A. Partea I. Descrierea imobilului

TEREN Intravilan

Adresa: Loc. Câmpina, Jud. Prahova

Nr. Crt	Nr cadastral Nr. topografic	Suprafața* (mp)	Observații / Referințe
A1		1	Sector cadastral:14 Teren neimprijmit;

Construcții

Crt	Nr cadastral Nr. topografic	Adresa	Observații / Referințe
A1.1	-C1	Loc. Câmpina, Jud. Prahova	Nr. niveluri:1; S. construita la sol:1 mp;

B. Partea II. Proprietari și acte

Inscrieri privitoare la dreptul de proprietate și alte drepturi reale		Referințe
/		
Act Normativ nr. 123, din 10/07/2012 emis de PARLAMENTUL ROMANIEI (LEGE;);		
B1	Intabulare, drept de PROPRIETATE, dobandit prin Lege, cota actuala 1/1, cota initiala 1/1 1) STATUL ROMAN , CIF:9999999999999	A1, A1.1
Act Administrativ nr. 9, din 07/10/2005 emis de MINISTERUL ECONOMIEI SI COMERTULUI (; act aditional nr. 1/10.06.2008 emis de MINISTERUL ECONOMIEI SI FINANTELOR , act aditional nr. 2/18.06.2015 emis de MINISTERUL ENERGIEI, INTEPRINDERILOR MICI SI MIJLOCII SI MEDIULUI DE AFACERI , act aditional nr. 3/10.02.2016 emis de MINISTERUL ENERGIEI , act aditional nr. 4/02.03.2017 emis de MINISTERUL ENERGIEI, act aditional nr. 5/22.10.2020 emis de MINISTERUL ECONOMIEI, ENERGIEI SI MEDIULUI DE AFACERI, act aditional nr. 6/30.10.2020 emis de MINISTERUL ECONOMIEI, ENERGIEI SI MEDIULUI DE AFACERI);		
B1	Intabulare, drept de CONCESIUNEdobandit prin lege, cota actuala 1/1, cota initiala 1/1 1) DISTRIBUȚIE ENERGIE ELECTRICĂ ROMANIA S.A. , CIF:14476722	A1, A1.1
Act Normativ nr. 980, din 16/12/2015 emis de GUVERNUL ROMANIEI (LEGE;);		
B2	Intabulare, drept de ADMINISTRAREdobandit prin lege, cota actuala 1/1, cota initiala 1/1 1) MINISTERUL ENERGIEI , CIF:9999999999999	A1, A1.1

C. Partea III. SARCINI .

Inscrieri privind dezmembramintele dreptului de proprietate, drepturi reale de garanție și sarcini	Referințe
NU SUNT	

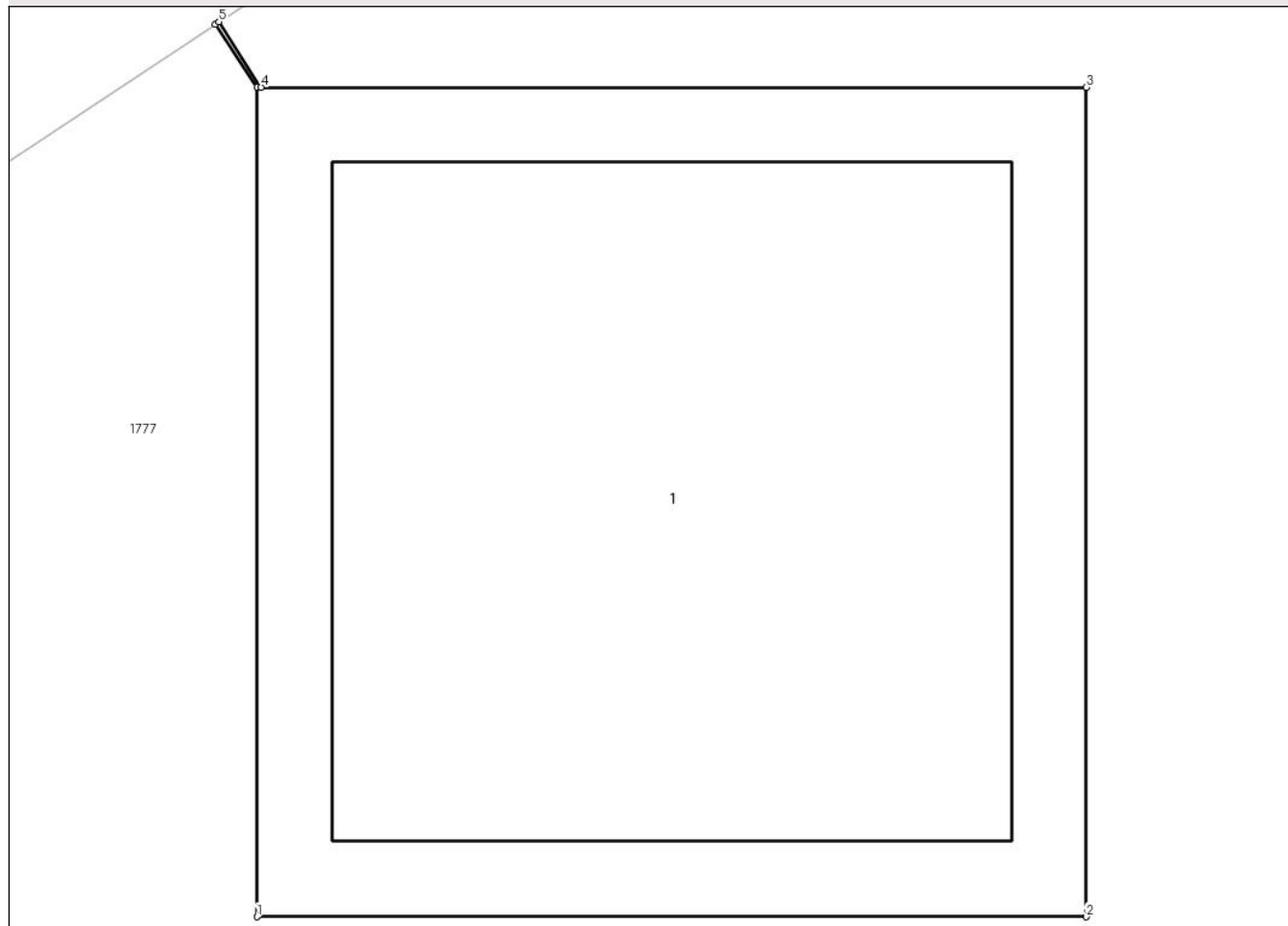
Anexa Nr. 1 La Partea I

Teren

Nr cadastral	Suprafața (mp)*	Observații / Referințe
	1	

* Suprafața este determinată în planul de proiecție Stereo 70.

DETALII LINIARE IMOBIL



Date referitoare la teren

Crt	Categorie folosință	Intra vilan	Suprafața (mp)	Tarla	Parcelă	Nr. topo	Observații / Referințe
1	curți constructii	DA	1	69	3792. 3795/1	-	

Date referitoare la construcții

Crt	Număr	Destinație construcție	Supraf. (mp)	Situație juridică	Observații / Referințe
A1.1	-C1	construcții industriale și edilitare	Din acte: 0 Masurata: 1	Cu acte	Nr. niveluri:1; S. construita la sol:1 mp;

Lungime Segmente

1) Valorile lungimilor segmentelor sunt obținute din proiecție în plan.

Punct început	X / Y	Punct sfârșit	X / Y	Lungime segment (** (m))
1	557.302,916 404.586,789	2	557.303,917 404.586,789	1.001
2	557.303,917 404.586,789	3	557.303,917 404.587,79	1.001
3	557.303,917 404.587,79	4	557.302,921 404.587,79	0.996

Punct început	X / Y	Punct sfârșit	X / Y	Lungime segment (** (m)
4	557.302,921 404.587,79	5	557.302,87 404.587,869	0.094
5	557.302,87 404.587,869	6	557.302,866 404.587,866	0.005
6	557.302,866 404.587,866	7	557.302,916 404.587,79	0.091
7	557.302,916 404.587,79	1	557.302,916 404.586,789	1.001

** Lungimile segmentelor sunt determinate în planul de proiecție Stereo 70 și sunt rotunjite la 1 milimetru.

*** Distanța dintre puncte este formată din segmente cumulate ce sunt mai mici decât valoarea 1 milimetru.

**DATE DESPRE IMOBILUL NR. 1986**

Oficiul de Cadastru și Publicitate Imobiliară PRAHOVA
Biroul de Cadastru și Publicitate Imobiliară Câmpina

A. Partea I. Descrierea imobilului

TEREN Intravilan

Adresa: Loc. Câmpina, Jud. Prahova

Nr. Crt	Nr cadastral Nr. topografic	Suprafața* (mp)	Observații / Referințe
A1		1	Sector cadastral:14 Teren neimprijmit;

Construcții

Crt	Nr cadastral Nr. topografic	Adresa	Observații / Referințe
A1.1	-C1	Loc. Câmpina, Jud. Prahova	Nr. niveluri:1; S. construita la sol:1 mp;

B. Partea II. Proprietari și acte

Inscrieri privitoare la dreptul de proprietate și alte drepturi reale		Referințe
/		
Act Normativ nr. 123, din 10/07/2012 emis de PARLAMENTUL ROMANIEI (LEGE;);		
B1	Intabulare, drept de PROPRIETATE, dobandit prin Lege, cota actuala 1/1, cota initiala 1/1 1) STATUL ROMAN , CIF:9999999999999	A1, A1.1
Act Administrativ nr. 9, din 07/10/2005 emis de MINISTERUL ECONOMIEI SI COMERTULUI (; act aditional nr. 1/10.06.2008 emis de MINISTERUL ECONOMIEI SI FINANTELOR , act aditional nr. 2/18.06.2015 emis de MINISTERUL ENERGIEI, INTEPRINDERILOR MICI SI MIJLOCII SI MEDIULUI DE AFACERI , act aditional nr. 3/10.02.2016 emis de MINISTERUL ENERGIEI , act aditional nr. 4/02.03.2017 emis de MINISTERUL ENERGIEI, act aditional nr. 5/22.10.2020 emis de MINISTERUL ECONOMIEI, ENERGIEI SI MEDIULUI DE AFACERI, act aditional nr. 6/30.10.2020 emis de MINISTERUL ECONOMIEI, ENERGIEI SI MEDIULUI DE AFACERI);		
B1	Intabulare, drept de CONCESIUNEdobandit prin lege, cota actuala 1/1, cota initiala 1/1 1) DISTRIBUȚIE ENERGIE ELECTRICĂ ROMANIA S.A. , CIF:14476722	A1, A1.1
Act Normativ nr. 980, din 16/12/2015 emis de GUVERNUL ROMANIEI (LEGE;);		
B2	Intabulare, drept de ADMINISTRAREdobandit prin lege, cota actuala 1/1, cota initiala 1/1 1) MINISTERUL ENERGIEI , CIF:9999999999999	A1, A1.1

C. Partea III. SARCINI .

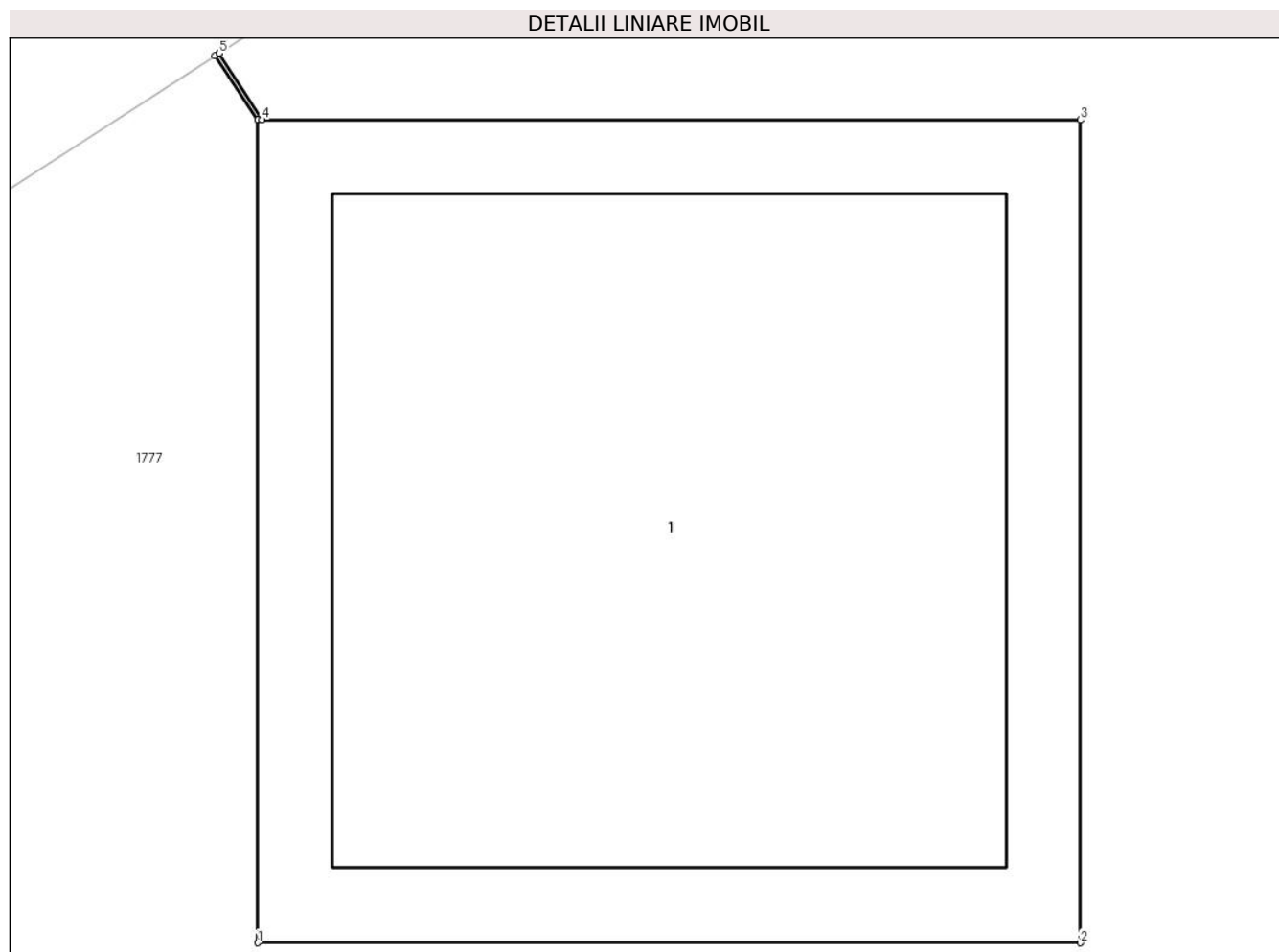
Inscrieri privind dezmembramintele dreptului de proprietate, drepturi reale de garanție și sarcini	Referințe
NU SUNT	

Anexa Nr. 1 La Partea I

Teren

Nr cadastral	Suprafața (mp)*	Observații / Referințe
	1	

* Suprafața este determinată în planul de proiecție Stereo 70.



Date referitoare la teren

Crt	Categorie folosință	Intra vilan	Suprafața (mp)	Tarla	Parcelă	Nr. topo	Observații / Referințe
1	curți constructii	DA	1	69	3792. 3795/1	-	

Date referitoare la construcții

Crt	Număr	Destinație construcție	Supraf. (mp)	Situație juridică	Observații / Referințe
A1.1	-C1	construcții industriale și edilitare	Din acte: 0 Masurata: 1	Cu acte	Nr. niveluri:1; S. construita la sol:1 mp;

Lungime Segmente

1) Valorile lungimilor segmentelor sunt obținute din proiecție în plan.

Punct început	X / Y	Punct sfârșit	X / Y	Lungime segment (** (m)
1	557.325,841 404.601,878	2	557.326,842 404.601,878	1.001
2	557.326,842 404.601,878	3	557.326,842 404.602,879	1.001
3	557.326,842 404.602,879	4	557.325,846 404.602,879	0.996

Punct început	X / Y	Punct sfârșit	X / Y	Lungime segment (** (m)
4	557.325,846 404.602,879	5	557.325,794 404.602,96	0.096
5	557.325,794 404.602,96	6	557.325,789 404.602,957	0.006
6	557.325,789 404.602,957	7	557.325,841 404.602,879	0.094
7	557.325,841 404.602,879	1	557.325,841 404.601,878	1.001

** Lungimile segmentelor sunt determinate în planul de proiecție Stereo 70 și sunt rotunjite la 1 milimetru.

*** Distanța dintre puncte este formată din segmente cumulate ce sunt mai mici decât valoarea 1 milimetru.

**DATE DESPRE IMOBILUL NR. 1987**

Oficiul de Cadastru și Publicitate Imobiliară PRAHOVA
Biroul de Cadastru și Publicitate Imobiliară Câmpina

A. Partea I. Descrierea imobilului

TEREN Intravilan

Adresa: Loc. Câmpina, Jud. Prahova

Nr. Crt	Nr cadastral Nr. topografic	Suprafața* (mp)	Observații / Referințe
A1		1	Sector cadastral:14 Teren neimpregmuit;

Construcții

Crt	Nr cadastral Nr. topografic	Adresa	Observații / Referințe
A1.1	-C1	Loc. Câmpina, Jud. Prahova	Nr. niveluri:1; S. construita la sol:1 mp;

B. Partea II. Proprietari și acte

Inscrieri privitoare la dreptul de proprietate și alte drepturi reale		Referințe
/		
Act Normativ nr. 123, din 10/07/2012 emis de PARLAMENTUL ROMANIEI (LEGE;);		
B1	Intabulare, drept de PROPRIETATE, dobandit prin Lege, cota actuala 1/1, cota initiala 1/1 1) STATUL ROMAN , CIF:99999999999999	A1, A1.1
Act Administrativ nr. 9, din 07/10/2005 emis de MINISTERUL ECONOMIEI SI COMERTULUI (; act aditional nr. 1/10.06.2008 emis de MINISTERUL ECONOMIEI SI FINANTELOR , act aditional nr. 2/18.06.2015 emis de MINISTERUL ENERGIEI, INTEPRINDERILOR MICI SI MIJLOCII SI MEDIULUI DE AFACERI , act aditional nr. 3/10.02.2016 emis de MINISTERUL ENERGIEI , act aditional nr. 4/02.03.2017 emis de MINISTERUL ENERGIEI, act aditional nr. 5/22.10.2020 emis de MINISTERUL ECONOMIEI, ENERGIEI SI MEDIULUI DE AFACERI, act aditional nr. 6/30.10.2020 emis de MINISTERUL ECONOMIEI, ENERGIEI SI MEDIULUI DE AFACERI);		
B1	Intabulare, drept de CONCESIUNEdobandit prin lege, cota actuala 1/1, cota initiala 1/1 1) DISTRIBUȚIE ENERGIE ELECTRICĂ ROMANIA S.A. , CIF:14476722	A1, A1.1
Act Normativ nr. 980, din 16/12/2015 emis de GUVERNUL ROMANIEI (LEGE;);		
B2	Intabulare, drept de ADMINISTRAREdobandit prin lege, cota actuala 1/1, cota initiala 1/1 1) MINISTERUL ENERGIEI , CIF:99999999999999	A1, A1.1

C. Partea III. SARCINI .

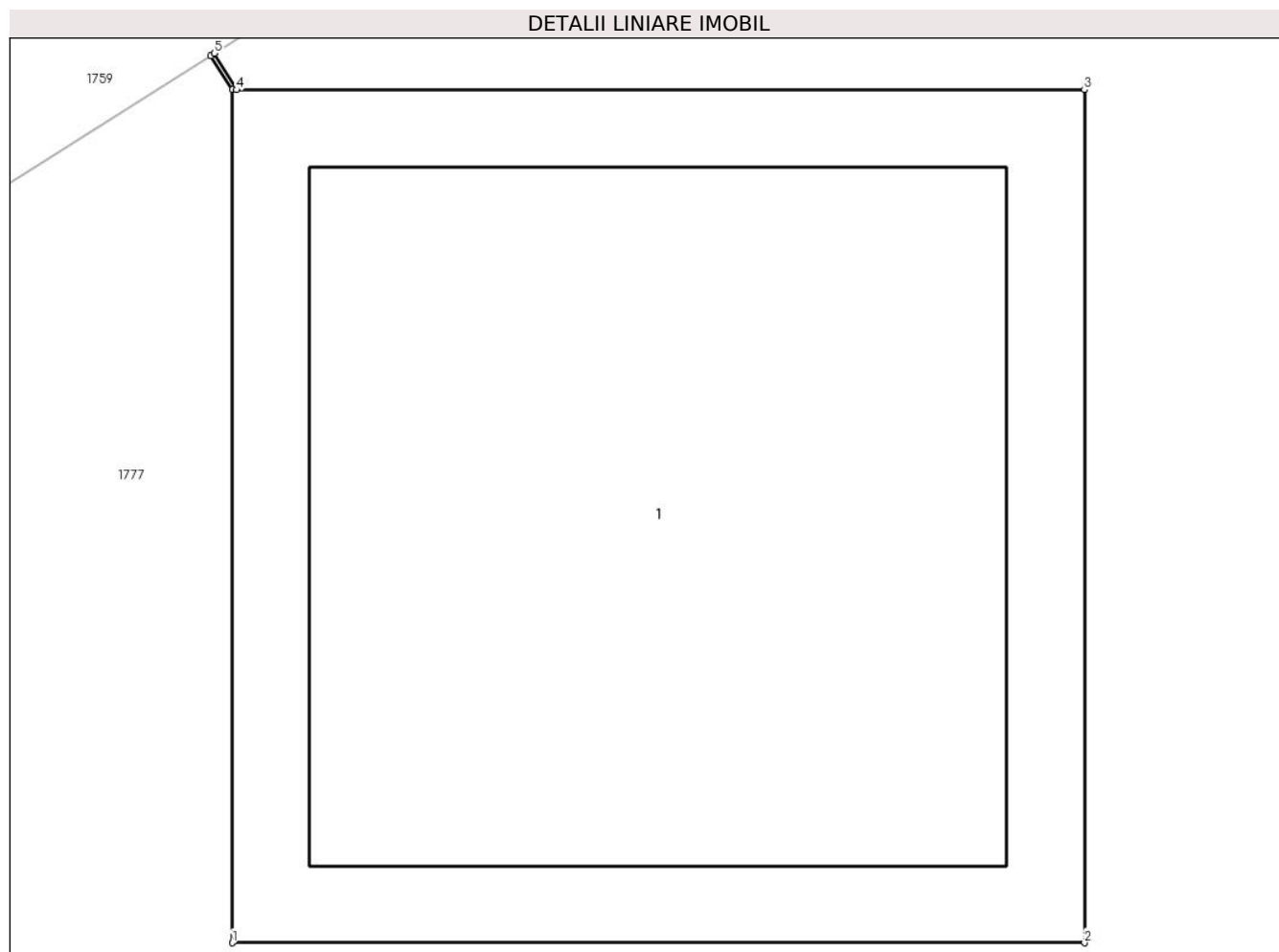
Inscrieri privind dezmembramintele dreptului de proprietate, drepturi reale de garanție și sarcini	Referințe
NU SUNT	

Anexa Nr. 1 La Partea I

Teren

Nr cadastral	Suprafața (mp)*	Observații / Referințe
	1	

* Suprafața este determinată în planul de proiecție Stereo 70.



Date referitoare la teren

Crt	Categorie folosință	Intra vilan	Suprafața (mp)	Tarla	Parcelă	Nr. topo	Observații / Referințe
1	curți constructii	DA	1	69	3792. 3795/1	-	

Date referitoare la construcții

Crt	Număr	Destinație construcție	Supraf. (mp)	Situație juridică	Observații / Referințe
A1.1	-C1	construcții industriale și edilitare	Din acte: 0 Masurata: 1	Cu acte	Nr. niveluri:1; S. construita la sol:1 mp;

Lungime Segmente

1) Valorile lungimilor segmentelor sunt obținute din proiecție în plan.

Punct început	X / Y	Punct sfârșit	X / Y	Lungime segment (** (m)
1	557.355,701 404.621,596	2	557.356,702 404.621,596	1.001
2	557.356,702 404.621,596	3	557.356,702 404.622,597	1.001
3	557.356,702 404.622,597	4	557.355,706 404.622,597	0.996

Punct început	X / Y	Punct sfârșit	X / Y	Lungime segment (** (m)
4	557.355,706 404.622,597	5	557.355,68 404.622,64	0.05
5	557.355,68 404.622,64	6	557.355,676 404.622,637	0.005
6	557.355,676 404.622,637	7	557.355,701 404.622,597	0.047
7	557.355,701 404.622,597	1	557.355,701 404.621,596	1.001

** Lungimile segmentelor sunt determinate în planul de proiecție Stereo 70 și sunt rotunjite la 1 milimetru.

*** Distanța dintre puncte este formată din segmente cumulate ce sunt mai mici decât valoarea 1 milimetru.

**DATE DESPRE IMOBILUL NR. 1988**

Oficiul de Cadastru și Publicitate Imobiliară PRAHOVA
Biroul de Cadastru și Publicitate Imobiliară Câmpina

A. Partea I. Descrierea imobilului

TEREN Intravilan

Adresa: Loc. Câmpina, Jud. Prahova

Nr. Crt	Nr cadastral Nr. topografic	Suprafața* (mp)	Observații / Referințe
A1		1	Sector cadastral:14 Teren neimprijmit;

Construcții

Crt	Nr cadastral Nr. topografic	Adresa	Observații / Referințe
A1.1	-C1	Loc. Câmpina, Jud. Prahova	Nr. niveluri:1; S. construita la sol:1 mp;

B. Partea II. Proprietari și acte

Inscrieri privitoare la dreptul de proprietate și alte drepturi reale	Referințe
/	
Act Normativ nr. 123, din 10/07/2012 emis de PARLAMENTUL ROMANIEI (LEGE;);	
B1 Intabulare, drept de PROPRIETATE, dobandit prin Lege, cota actuala 1/1, cota initiala 1/1 1) STATUL ROMAN , CIF:99999999999999	A1, A1.1
Act Administrativ nr. 9, din 07/10/2005 emis de MINISTERUL ECONOMIEI SI COMERTULUI (; act aditional nr. 1/10.06.2008 emis de MINISTERUL ECONOMIEI SI FINANTELOR , act aditional nr. 2/18.06.2015 emis de MINISTERUL ENERGIEI, INTEPRINDERILOR MICI SI MIJLOCII SI MEDIULUI DE AFACERI , act aditional nr. 3/10.02.2016 emis de MINISTERUL ENERGIEI , act aditional nr. 4/02.03.2017 emis de MINISTERUL ENERGIEI, act aditional nr. 5/22.10.2020 emis de MINISTERUL ECONOMIEI, ENERGIEI SI MEDIULUI DE AFACERI, act aditional nr. 6/30.10.2020 emis de MINISTERUL ECONOMIEI, ENERGIEI SI MEDIULUI DE AFACERI);	
B1 Intabulare, drept de CONCESIUNEdobandit prin lege, cota actuala 1/1, cota initiala 1/1 1) DISTRIBUȚIE ENERGIE ELECTRICĂ ROMANIA S.A. , CIF:14476722	A1, A1.1
Act Normativ nr. 980, din 16/12/2015 emis de GUVERNUL ROMANIEI (LEGE;);	
B2 Intabulare, drept de ADMINISTRAREdobandit prin lege, cota actuala 1/1, cota initiala 1/1 1) MINISTERUL ENERGIEI , CIF:99999999999999	A1, A1.1

C. Partea III. SARCINI .

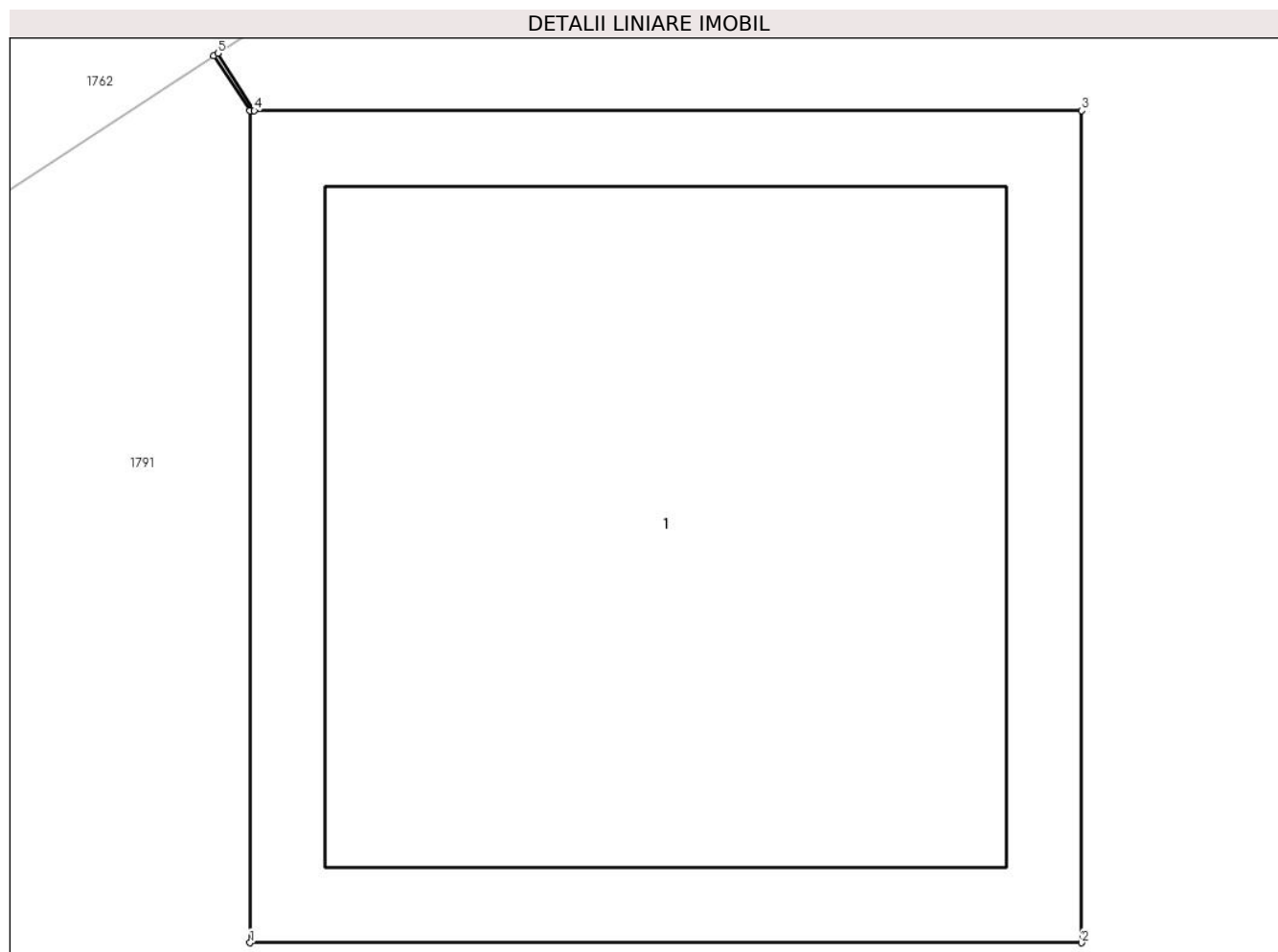
Inscrieri privind dezmembramintele dreptului de proprietate, drepturi reale de garanție și sarcini	Referințe
NU SUNT	

Anexa Nr. 1 La Partea I

Teren

Nr cadastral	Suprafața (mp)*	Observații / Referințe
	1	

* Suprafața este determinată în planul de proiecție Stereo 70.



Date referitoare la teren

Crt	Categorie folosință	Intra vilan	Suprafața (mp)	Tarla	Parcelă	Nr. topo	Observații / Referințe
1	curți constructii	DA	1	69	3761	-	

Date referitoare la construcții

Crt	Număr	Destinație construcție	Supraf. (mp)	Situație juridică	Observații / Referințe
A1.1	-C1	construcții industriale și edilitare	Din acte: 0 Masurata: 1	Cu acte	Nr. niveluri:1; S. construita la sol:1 mp;

Lungime Segmente

1) Valorile lungimilor segmentelor sunt obținute din proiecție în plan.

Punct început	X / Y	Punct sfârșit	X / Y	Lungime segment (** (m)
1	557.346,112 404.570,15	2	557.347,113 404.570,15	1.001
2	557.347,113 404.570,15	3	557.347,113 404.571,151	1.001
3	557.347,113 404.571,151	4	557.346,117 404.571,151	0.996

Punct început	X / Y	Punct sfârșit	X / Y	Lungime segment (** (m)
4	557.346,117 404.571,151	5	557.346,073 404.571,22	0.082
5	557.346,073 404.571,22	6	557.346,068 404.571,217	0.006
6	557.346,068 404.571,217	7	557.346,112 404.571,151	0.079
7	557.346,112 404.571,151	1	557.346,112 404.570,15	1.001

** Lungimile segmentelor sunt determinate în planul de proiecție Stereo 70 și sunt rotunjite la 1 milimetru.

*** Distanța dintre puncte este formată din segmente cumulate ce sunt mai mici decât valoarea 1 milimetru.



DATE DESPRE IMOBILUL NR. 1989

Oficiul de Cadastru și Publicitate Imobiliară PRAHOVA
Biroul de Cadastru și Publicitate Imobiliară Câmpina

A. Partea I. Descrierea imobilului

TEREN Intravilan

Adresa: Loc. Câmpina, Jud. Prahova

Nr. Crt	Nr cadastral Nr. topografic	Suprafața* (mp)	Observații / Referințe
A1		1	Sector cadastral:14 Teren neimprijmit;

Construcții

Crt	Nr cadastral Nr. topografic	Adresa	Observații / Referințe
A1.1	-C1	Loc. Câmpina, Jud. Prahova	Nr. niveluri:1; S. construita la sol:1 mp;

B. Partea II. Proprietari și acte

Inscrieri privitoare la dreptul de proprietate și alte drepturi reale	Referințe
/	
Act Normativ nr. 123, din 10/07/2012 emis de PARLAMENTUL ROMANIEI (LEGE;);	
B1 Intabulare, drept de PROPRIETATE, dobandit prin Lege, cota actuala 1/1, cota initiala 1/1 1) STATUL ROMAN , CIF:99999999999999	A1, A1.1
Act Administrativ nr. 9, din 07/10/2005 emis de MINISTERUL ECONOMIEI SI COMERTULUI (; act aditional nr. 1/10.06.2008 emis de MINISTERUL ECONOMIEI SI FINANTELOR , act aditional nr. 2/18.06.2015 emis de MINISTERUL ENERGIEI, INTEPRINDERILOR MICI SI MIJLOCII SI MEDIULUI DE AFACERI , act aditional nr. 3/10.02.2016 emis de MINISTERUL ENERGIEI , act aditional nr. 4/02.03.2017 emis de MINISTERUL ENERGIEI, act aditional nr. 5/22.10.2020 emis de MINISTERUL ECONOMIEI, ENERGIEI SI MEDIULUI DE AFACERI, act aditional nr. 6/30.10.2020 emis de MINISTERUL ECONOMIEI, ENERGIEI SI MEDIULUI DE AFACERI);	
B1 Intabulare, drept de CONCESIUNEdobandit prin lege, cota actuala 1/1, cota initiala 1/1 1) DISTRIBUȚIE ENERGIE ELECTRICĂ ROMANIA S.A. , CIF:14476722	A1, A1.1
Act Normativ nr. 980, din 16/12/2015 emis de GUVERNUL ROMANIEI (LEGE;);	
B2 Intabulare, drept de ADMINISTRAREdobandit prin lege, cota actuala 1/1, cota initiala 1/1 1) MINISTERUL ENERGIEI , CIF:99999999999999	A1, A1.1

C. Partea III. SARCINI .

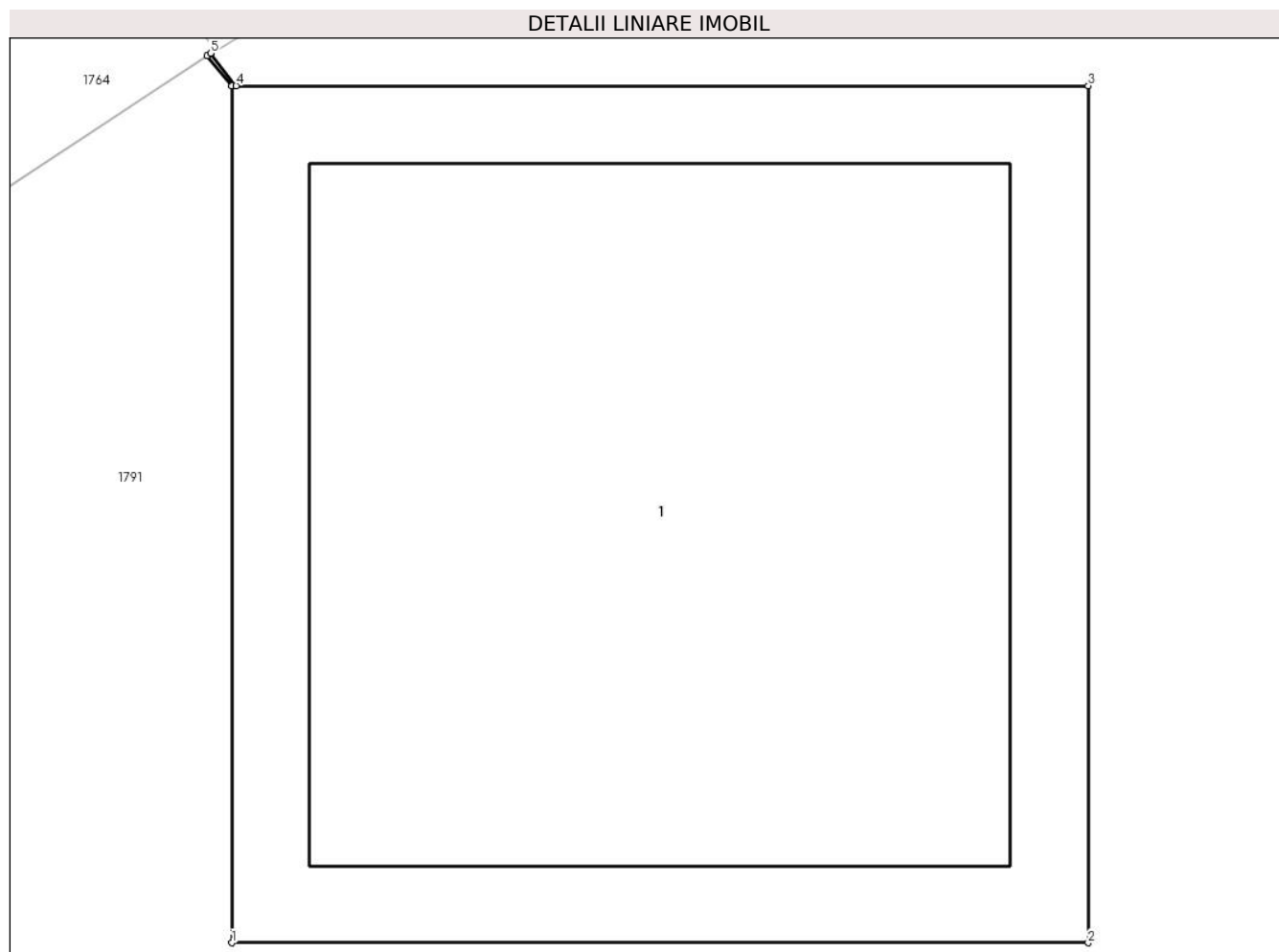
Inscrieri privind dezmembramintele dreptului de proprietate, drepturi reale de garanție și sarcini	Referințe
NU SUNT	

Anexa Nr. 1 La Partea I

Teren

Nr cadastral	Suprafața (mp)*	Observații / Referințe
	1	

* Suprafața este determinată în planul de proiecție Stereo 70.



Date referitoare la teren

Crt	Categorie folosință	Intra vilan	Suprafața (mp)	Tarla	Parcelă	Nr. topo	Observații / Referințe
1	curți constructii	DA	1	69	3761	-	

Date referitoare la construcții

Crt	Număr	Destinație construcție	Supraf. (mp)	Situație juridică	Observații / Referințe
A1.1	-C1	construcții industriale și edilitare	Din acte: 0 Masurata: 1	Cu acte	Nr. niveluri:1; S. construita la sol:1 mp;

Lungime Segmente

1) Valorile lungimilor segmentelor sunt obținute din proiecție în plan.

Punct început	X / Y	Punct sfârșit	X / Y	Lungime segment (** (m))
1	557.323,948 404.556,232	2	557.324,949 404.556,232	1.001
2	557.324,949 404.556,232	3	557.324,949 404.557,233	1.001
3	557.324,949 404.557,233	4	557.323,953 404.557,233	0.996

Punct început	X / Y	Punct sfârșit	X / Y	Lungime segment (** (m)
4	557.323,953 404.557,233	5	557.323,923 404.557,271	0.048
5	557.323,923 404.557,271	6	557.323,919 404.557,268	0.005
6	557.323,919 404.557,268	7	557.323,948 404.557,233	0.045
7	557.323,948 404.557,233	1	557.323,948 404.556,232	1.001

** Lungimile segmentelor sunt determinate în planul de proiecție Stereo 70 și sunt rotunjite la 1 milimetru.

*** Distanța dintre puncte este formată din segmente cumulate ce sunt mai mici decât valoarea 1 milimetru.

**DATE DESPRE IMOBILUL NR. 1990**

Oficiul de Cadastru și Publicitate Imobiliară PRAHOVA
Biroul de Cadastru și Publicitate Imobiliară Câmpina

A. Partea I. Descrierea imobilului

TEREN Intravilan

Adresa: Loc. Câmpina, Jud. Prahova

Nr. Crt	Nr cadastral Nr. topografic	Suprafața* (mp)	Observații / Referințe
A1		1	Sector cadastral:14 Teren neimprijmit;

Construcții

Crt	Nr cadastral Nr. topografic	Adresa	Observații / Referințe
A1.1	-C1	Loc. Câmpina, Jud. Prahova	Nr. niveluri:1; S. construita la sol:1 mp;

B. Partea II. Proprietari și acte

Inscrieri privitoare la dreptul de proprietate și alte drepturi reale		Referințe
/		
Act Normativ nr. 123, din 10/07/2012 emis de PARLAMENTUL ROMANIEI (LEGE;);		
B1	Intabulare, drept de PROPRIETATE, dobandit prin Lege, cota actuala 1/1, cota initiala 1/1 1) STATUL ROMAN , CIF:9999999999999	A1, A1.1
Act Administrativ nr. 9, din 07/10/2005 emis de MINISTERUL ECONOMIEI SI COMERTULUI (; act aditional nr. 1/10.06.2008 emis de MINISTERUL ECONOMIEI SI FINANTELOR , act aditional nr. 2/18.06.2015 emis de MINISTERUL ENERGIEI, INTEPRINDERILOR MICI SI MIJLOCII SI MEDIULUI DE AFACERI , act aditional nr. 3/10.02.2016 emis de MINISTERUL ENERGIEI , act aditional nr. 4/02.03.2017 emis de MINISTERUL ENERGIEI, act aditional nr. 5/22.10.2020 emis de MINISTERUL ECONOMIEI, ENERGIEI SI MEDIULUI DE AFACERI, act aditional nr. 6/30.10.2020 emis de MINISTERUL ECONOMIEI, ENERGIEI SI MEDIULUI DE AFACERI);		
B1	Intabulare, drept de CONCESIUNEdobandit prin lege, cota actuala 1/1, cota initiala 1/1 1) DISTRIBUȚIE ENERGIE ELECTRICĂ ROMANIA S.A. , CIF:14476722	A1, A1.1
Act Normativ nr. 980, din 16/12/2015 emis de GUVERNUL ROMANIEI (LEGE;);		
B2	Intabulare, drept de ADMINISTRAREdobandit prin lege, cota actuala 1/1, cota initiala 1/1 1) MINISTERUL ENERGIEI , CIF:9999999999999	A1, A1.1

C. Partea III. SARCINI .

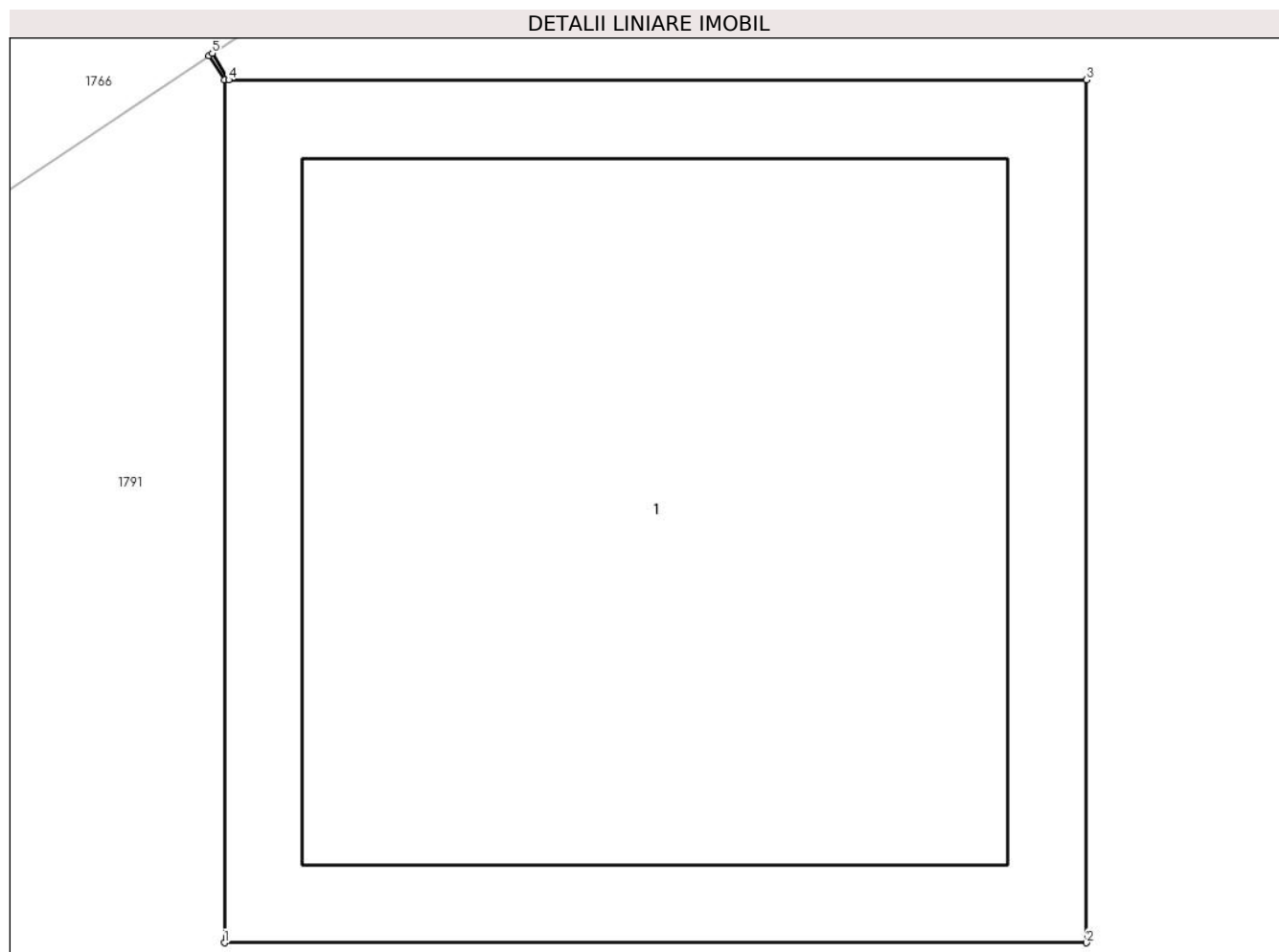
Inscrieri privind dezmembramintele dreptului de proprietate, drepturi reale de garanție și sarcini	Referințe
NU SUNT	

Anexa Nr. 1 La Partea I

Teren

Nr cadastral	Suprafața (mp)*	Observații / Referințe
	1	

* Suprafața este determinată în planul de proiecție Stereo 70.



Date referitoare la teren

Crt	Categorie folosință	Intra vilan	Suprafața (mp)	Tarla	Parcelă	Nr. topo	Observații / Referințe
1	curți constructii	DA	1	69	3761	-	

Date referitoare la construcții

Crt	Număr	Destinație construcție	Supraf. (mp)	Situație juridică	Observații / Referințe
A1.1	-C1	construcții industriale și edilitare	Din acte: 0 Masurata: 1	Cu acte	Nr. niveluri:1; S. construita la sol:1 mp;

Lungime Segmente

1) Valorile lungimilor segmentelor sunt obținute din proiecție în plan.

Punct început	X / Y	Punct sfârșit	X / Y	Lungime segment (** (m)
1	557.302,477 404.542,153	2	557.303,478 404.542,153	1.001
2	557.303,478 404.542,153	3	557.303,478 404.543,154	1.001
3	557.303,478 404.543,154	4	557.302,482 404.543,154	0.996

Punct început	X / Y	Punct sfârșit	X / Y	Lungime segment (** (m)
4	557.302,482 404.543,154	5	557.302,463 404.543,185	0.036
5	557.302,463 404.543,185	6	557.302,459 404.543,182	0.005
6	557.302,459 404.543,182	7	557.302,477 404.543,154	0.033
7	557.302,477 404.543,154	1	557.302,477 404.542,153	1.001

** Lungimile segmentelor sunt determinate în planul de proiecție Stereo 70 și sunt rotunjite la 1 milimetru.

*** Distanța dintre puncte este formată din segmente cumulate ce sunt mai mici decât valoarea 1 milimetru.

**DATE DESPRE IMOBILUL NR. 1991**

Oficiul de Cadastru și Publicitate Imobiliară PRAHOVA
Biroul de Cadastru și Publicitate Imobiliară Câmpina

A. Partea I. Descrierea imobilului

TEREN Intravilan

Adresa: Loc. Câmpina, Jud. Prahova

Nr. Crt	Nr cadastral Nr. topografic	Suprafața* (mp)	Observații / Referințe
A1		1	Sector cadastral:14 Teren neimprijmit;

Construcții

Crt	Nr cadastral Nr. topografic	Adresa	Observații / Referințe
A1.1	-C1	Loc. Câmpina, Jud. Prahova	Nr. niveluri:1; S. construita la sol:1 mp;

B. Partea II. Proprietari și acte

Inscrieri privitoare la dreptul de proprietate și alte drepturi reale	Referințe
/	
Act Normativ nr. 123, din 10/07/2012 emis de PARLAMENTUL ROMANIEI (LEGE;);	
B1 Intabulare, drept de PROPRIETATE, dobandit prin Lege, cota actuala 1/1, cota initiala 1/1 1) STATUL ROMAN , CIF:9999999999999	A1, A1.1
Act Administrativ nr. 9, din 07/10/2005 emis de MINISTERUL ECONOMIEI SI COMERTULUI (; act aditional nr. 1/10.06.2008 emis de MINISTERUL ECONOMIEI SI FINANTELOR , act aditional nr. 2/18.06.2015 emis de MINISTERUL ENERGIEI, INTEPRINDERILOR MICI SI MIJLOCII SI MEDIULUI DE AFACERI , act aditional nr. 3/10.02.2016 emis de MINISTERUL ENERGIEI , act aditional nr. 4/02.03.2017 emis de MINISTERUL ENERGIEI, act aditional nr. 5/22.10.2020 emis de MINISTERUL ECONOMIEI, ENERGIEI SI MEDIULUI DE AFACERI, act aditional nr. 6/30.10.2020 emis de MINISTERUL ECONOMIEI, ENERGIEI SI MEDIULUI DE AFACERI);	
B1 Intabulare, drept de CONCESIUNEdobandit prin lege, cota actuala 1/1, cota initiala 1/1 1) DISTRIBUȚIE ENERGIE ELECTRICĂ ROMANIA S.A. , CIF:14476722	A1, A1.1
Act Normativ nr. 980, din 16/12/2015 emis de GUVERNUL ROMANIEI (LEGE;);	
B2 Intabulare, drept de ADMINISTRAREdobandit prin lege, cota actuala 1/1, cota initiala 1/1 1) MINISTERUL ENERGIEI , CIF:9999999999999	A1, A1.1

C. Partea III. SARCINI .

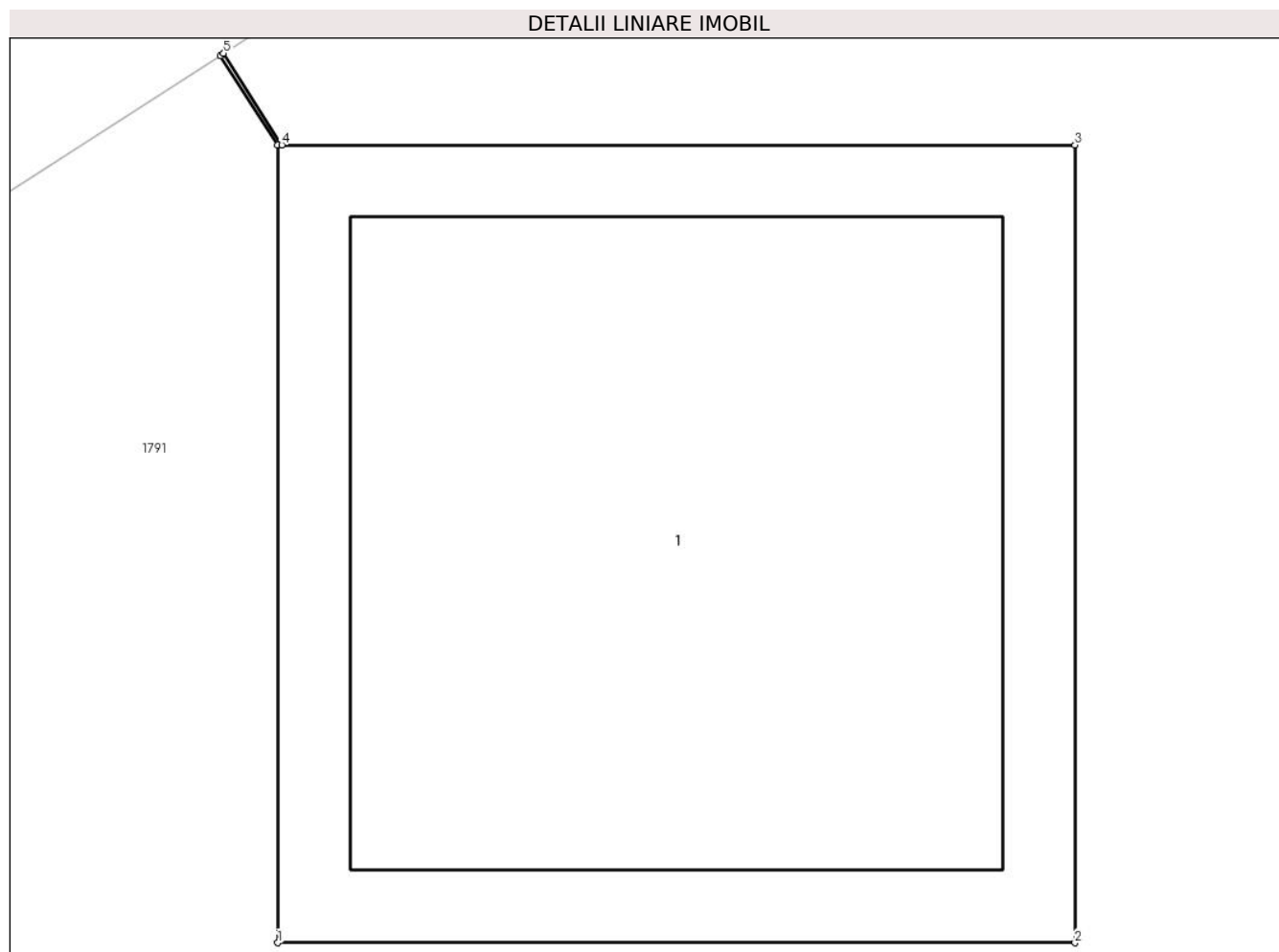
Inscrieri privind dezmembramintele dreptului de proprietate, drepturi reale de garanție și sarcini	Referințe
NU SUNT	

Anexa Nr. 1 La Partea I

Teren

Nr cadastral	Suprafața (mp)*	Observații / Referințe
	1	

* Suprafața este determinată în planul de proiecție Stereo 70.



Date referitoare la teren

Crt	Categorie folosință	Intra vilan	Suprafața (mp)	Tarla	Parcelă	Nr. topo	Observații / Referințe
1	curți constructii	DA	1	69	3761	-	

Date referitoare la construcții

Crt	Număr	Destinație construcție	Supraf. (mp)	Situație juridică	Observații / Referințe
A1.1	-C1	construcții industriale și edilitare	Din acte: 0 Masurata: 1	Cu acte	Nr. niveluri:1; S. construita la sol:1 mp;

Lungime Segmente

1) Valorile lungimilor segmentelor sunt obținute din proiecție în plan.

Punct început	X / Y	Punct sfârșit	X / Y	Lungime segment (** (m)
1	557.278,725 404.526,575	2	557.279,726 404.526,575	1.001
2	557.279,726 404.526,575	3	557.279,726 404.527,576	1.001
3	557.279,726 404.527,576	4	557.278,73 404.527,576	0.996

Punct început	X / Y	Punct sfârșit	X / Y	Lungime segment (** (m)
4	557.278,73 404.527,576	5	557.278,657 404.527,691	0.136
5	557.278,657 404.527,691	6	557.278,653 404.527,688	0.005
6	557.278,653 404.527,688	7	557.278,725 404.527,576	0.133
7	557.278,725 404.527,576	1	557.278,725 404.526,575	1.001

** Lungimile segmentelor sunt determinate în planul de proiecție Stereo 70 și sunt rotunjite la 1 milimetru.

*** Distanța dintre puncte este formată din segmente cumulate ce sunt mai mici decât valoarea 1 milimetru.

**DATE DESPRE IMOBILUL NR. 1992**

Oficiul de Cadastru și Publicitate Imobiliară PRAHOVA
Biroul de Cadastru și Publicitate Imobiliară Câmpina

A. Partea I. Descrierea imobilului

TEREN Intravilan

Adresa: Loc. Câmpina, Jud. Prahova

Nr. Crt	Nr cadastral Nr. topografic	Suprafața* (mp)	Observații / Referințe
A1		1	Sector cadastral:14 Teren neimprijmit;

Construcții

Crt	Nr cadastral Nr. topografic	Adresa	Observații / Referințe
A1.1	-C1	Loc. Câmpina, Jud. Prahova	Nr. niveluri:1; S. construita la sol:1 mp;

B. Partea II. Proprietari și acte

Inscrieri privitoare la dreptul de proprietate și alte drepturi reale		Referințe
/		
Act Normativ nr. 123, din 10/07/2012 emis de PARLAMENTUL ROMANIEI (LEGE;);		
B1	Intabulare, drept de PROPRIETATE, dobandit prin Lege, cota actuala 1/1, cota initiala 1/1 1) STATUL ROMAN , CIF:9999999999999	A1, A1.1
Act Administrativ nr. 9, din 07/10/2005 emis de MINISTERUL ECONOMIEI SI COMERTULUI (; act aditional nr. 1/10.06.2008 emis de MINISTERUL ECONOMIEI SI FINANTELOR , act aditional nr. 2/18.06.2015 emis de MINISTERUL ENERGIEI, INTEPRINDERILOR MICI SI MIJLOCII SI MEDIULUI DE AFACERI , act aditional nr. 3/10.02.2016 emis de MINISTERUL ENERGIEI , act aditional nr. 4/02.03.2017 emis de MINISTERUL ENERGIEI, act aditional nr. 5/22.10.2020 emis de MINISTERUL ECONOMIEI, ENERGIEI SI MEDIULUI DE AFACERI, act aditional nr. 6/30.10.2020 emis de MINISTERUL ECONOMIEI, ENERGIEI SI MEDIULUI DE AFACERI);		
B1	Intabulare, drept de CONCESIUNEdobandit prin lege, cota actuala 1/1, cota initiala 1/1 1) DISTRIBUȚIE ENERGIE ELECTRICĂ ROMANIA S.A. , CIF:14476722	A1, A1.1
Act Normativ nr. 980, din 16/12/2015 emis de GUVERNUL ROMANIEI (LEGE;);		
B2	Intabulare, drept de ADMINISTRAREdobandit prin lege, cota actuala 1/1, cota initiala 1/1 1) MINISTERUL ENERGIEI , CIF:9999999999999	A1, A1.1

C. Partea III. SARCINI .

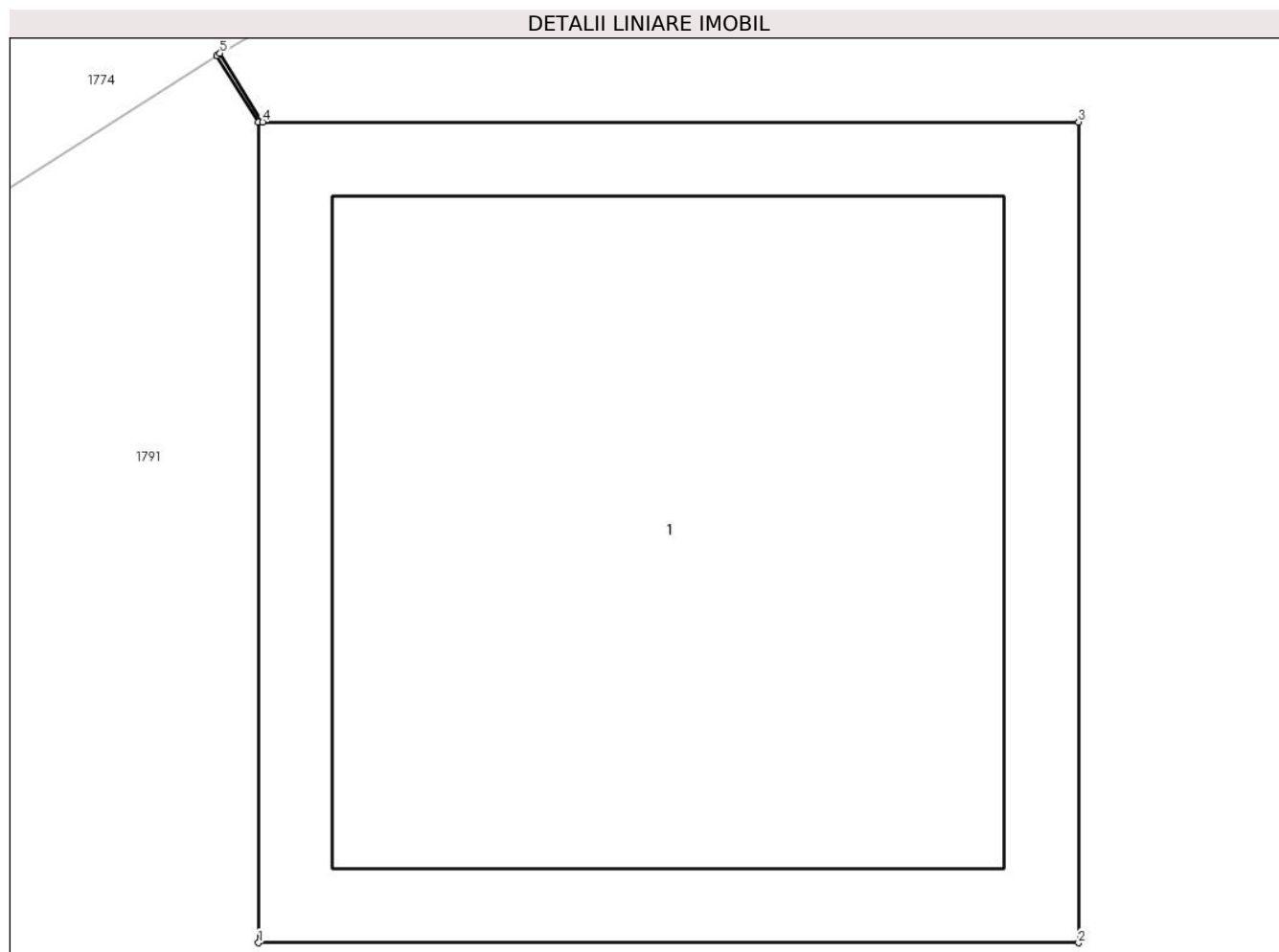
Inscrieri privind dezmembramintele dreptului de proprietate, drepturi reale de garanție și sarcini	Referințe
NU SUNT	

Anexa Nr. 1 La Partea I

Teren

Nr cadastral	Suprafaţa (mp)*	Observații / Referințe
	1	

* Suprafața este determinată în planul de proiecție Stereo 70.



Date referitoare la teren

Crt	Categorie folosință	Intra vilan	Suprafața (mp)	Tarla	Parcelă	Nr. topo	Observații / Referințe
1	curti constructii	DA	1	69	3761	-	

Date referitoare la construcții

Crt	Număr	Destinație construcție	Supraf. (mp)	Situație juridică	Observații / Referințe
A1.1	-C1	construcții industriale și edilitare	Din acte: 0 Masurata: 1	Cu acte	Nr. niveluri:1; S. construita la sol:1 mp;

Lungime Segmente

1) Valorile lungimilor segmentelor sunt obținute din proiecție în plan.

Punct început	X / Y	Punct sfârșit	X / Y	Lungime segment (** (m)
1	557.248,032 404.507,251	2	557.249,033 404.507,251	1.001
2	557.249,033 404.507,251	3	557.249,033 404.508,252	1.001
3	557.249,033 404.508,252	4	557.248,037 404.508,252	0.996

Punct început	X / Y	Punct sfârșit	X / Y	Lungime segment (** (m)
4	557.248,037 404.508,252	5	557.247,985 404.508,336	0.099
5	557.247,985 404.508,336	6	557.247,981 404.508,333	0.005
6	557.247,981 404.508,333	7	557.248,032 404.508,252	0.096
7	557.248,032 404.508,252	1	557.248,032 404.507,251	1.001

** Lungimile segmentelor sunt determinate în planul de proiecție Stereo 70 și sunt rotunjite la 1 milimetru.

*** Distanța dintre puncte este formată din segmente cumulate ce sunt mai mici decât valoarea 1 milimetru.



DATE DESPRE IMOBILUL NR. 1993

Oficiul de Cadastru și Publicitate Imobiliară PRAHOVA
Biroul de Cadastru și Publicitate Imobiliară Câmpina

A. Partea I. Descrierea imobilului

TEREN Intravilan

Adresa: Loc. Câmpina, Jud. Prahova

Nr. Crt	Nr cadastral Nr. topografic	Suprafața* (mp)	Observații / Referințe
A1		1	Sector cadastral:14 Teren neimprijmit;

Construcții

Crt	Nr cadastral Nr. topografic	Adresa	Observații / Referințe
A1.1	-C1	Loc. Câmpina, Jud. Prahova	Nr. niveluri:1; S. construita la sol:1 mp;

B. Partea II. Proprietari și acte

Inscrieri privitoare la dreptul de proprietate și alte drepturi reale		Referințe
/		
Act Normativ nr. 123, din 10/07/2012 emis de PARLAMENTUL ROMANIEI (LEGE;);		
B1	Intabulare, drept de PROPRIETATE, dobandit prin Lege, cota actuala 1/1, cota initiala 1/1 1) STATUL ROMAN , CIF:99999999999999	A1, A1.1
Act Administrativ nr. 9, din 07/10/2005 emis de MINISTERUL ECONOMIEI SI COMERTULUI (; act aditional nr. 1/10.06.2008 emis de MINISTERUL ECONOMIEI SI FINANTELOR , act aditional nr. 2/18.06.2015 emis de MINISTERUL ENERGIEI, INTEPRINDERILOR MICI SI MIJLOCII SI MEDIULUI DE AFACERI , act aditional nr. 3/10.02.2016 emis de MINISTERUL ENERGIEI , act aditional nr. 4/02.03.2017 emis de MINISTERUL ENERGIEI, act aditional nr. 5/22.10.2020 emis de MINISTERUL ECONOMIEI, ENERGIEI SI MEDIULUI DE AFACERI, act aditional nr. 6/30.10.2020 emis de MINISTERUL ECONOMIEI, ENERGIEI SI MEDIULUI DE AFACERI);		
B1	Intabulare, drept de CONCESIUNEdobandit prin lege, cota actuala 1/1, cota initiala 1/1 1) DISTRIBUȚIE ENERGIE ELECTRICĂ ROMANIA S.A. , CIF:14476722	A1, A1.1
Act Normativ nr. 980, din 16/12/2015 emis de GUVERNUL ROMANIEI (LEGE;);		
B2	Intabulare, drept de ADMINISTRAREdobandit prin lege, cota actuala 1/1, cota initiala 1/1 1) MINISTERUL ENERGIEI , CIF:99999999999999	A1, A1.1

C. Partea III. SARCINI .

Inscrieri privind dezmembramintele dreptului de proprietate, drepturi reale de garanție și sarcini	Referințe
NU SUNT	


Anexa Nr. 1 La Partea I

Teren

Nr cadastral	Suprafaţa (mp)*	Observații / Referințe
	1	

* Suprafața este determinată în planul de proiecție Stereo 70.

DETALII LINIARE IMOBIL



Date referitoare la teren

Crt	Categorie folosință	Intra vilan	Suprafața (mp)	Tarla	Parcelă	Nr. topo	Observații / Referințe
1	curți constructii	DA	1	69	3761	-	

Date referitoare la construcții

Crt	Număr	Destinație construcție	Supraf. (mp)	Situație juridică	Observații / Referințe
A1.1	-C1	construcții industriale și edilitare	Din acte: 0 Masurata: 1	Cu acte	Nr. niveluri:1; S. construita la sol:1 mp;

Lungime Segmente

1) Valorile lungimilor segmentelor sunt obținute din proiecție în plan.

Punct început	X / Y	Punct sfârșit	X / Y	Lungime segment (** (m)
1	557.221,926 404.490,365	2	557.222,927 404.490,365	1.001
2	557.222,927 404.490,365	3	557.222,927 404.491,366	1.001
3	557.222,927 404.491,366	4	557.221,931 404.491,366	0.996

Punct început	X / Y	Punct sfârșit	X / Y	Lungime segment (** (m)
4	557.221,931 404.491,366	5	557.221,904 404.491,41	0.052
5	557.221,904 404.491,41	6	557.221,899 404.491,408	0.005
6	557.221,899 404.491,408	7	557.221,926 404.491,366	0.05
7	557.221,926 404.491,366	1	557.221,926 404.490,365	1.001

** Lungimile segmentelor sunt determinate în planul de proiecție Stereo 70 și sunt rotunjite la 1 milimetru.

*** Distanța dintre puncte este formată din segmente cumulate ce sunt mai mici decât valoarea 1 milimetru.

**DATE DESPRE IMOBILUL NR. 1994**

Oficiul de Cadastru și Publicitate Imobiliară PRAHOVA
Biroul de Cadastru și Publicitate Imobiliară Câmpina

A. Partea I. Descrierea imobilului

TEREN Intravilan

Adresa: Loc. Câmpina, Al Luminii, Jud. Prahova

Nr. Crt	Nr cadastral Nr. topografic	Suprafața* (mp)	Observații / Referințe
A1		1	Sector cadastral:14 Teren neimprejmuit;

Construcții

Crt	Nr cadastral Nr. topografic	Adresa	Observații / Referințe
A1.1	-C1	Loc. Câmpina, Al Luminii, Jud. Prahova	Nr. niveluri:1; S. construita la sol:1 mp;

B. Partea II. Proprietari și acte

Inscrieri privitoare la dreptul de proprietate și alte drepturi reale		Referințe
/		
Act Normativ nr. 123, din 10/07/2012 emis de PARLAMENTUL ROMANIEI (LEGE;);		
B1	Intabulare, drept de PROPRIETATE, dobandit prin Lege, cota actuala 1/1, cota initiala 1/1 1) STATUL ROMAN , CIF:9999999999999	A1, A1.1
Act Administrativ nr. 9, din 07/10/2005 emis de MINISTERUL ECONOMIEI SI COMERTULUI (; act aditional nr. 1/10.06.2008 emis de MINISTERUL ECONOMIEI SI FINANTELOR , act aditional nr. 2/18.06.2015 emis de MINISTERUL ENERGIEI, INTEPRINDERILOR MICI SI MIJLOCII SI MEDIULUI DE AFACERI , act aditional nr. 3/10.02.2016 emis de MINISTERUL ENERGIEI , act aditional nr. 4/02.03.2017 emis de MINISTERUL ENERGIEI, act aditional nr. 5/22.10.2020 emis de MINISTERUL ECONOMIEI, ENERGIEI SI MEDIULUI DE AFACERI, act aditional nr. 6/30.10.2020 emis de MINISTERUL ECONOMIEI, ENERGIEI SI MEDIULUI DE AFACERI);		
B1	Intabulare, drept de CONCESIUNEdobandit prin lege, cota actuala 1/1, cota initiala 1/1 1) DISTRIBUȚIE ENERGIE ELECTRICĂ ROMANIA S.A. , CIF:14476722	A1, A1.1
Act Normativ nr. 980, din 16/12/2015 emis de GUVERNUL ROMANIEI (LEGE;);		
B2	Intabulare, drept de ADMINISTRAREdobandit prin lege, cota actuala 1/1, cota initiala 1/1 1) MINISTERUL ENERGIEI , CIF:9999999999999	A1, A1.1

C. Partea III. SARCINI .

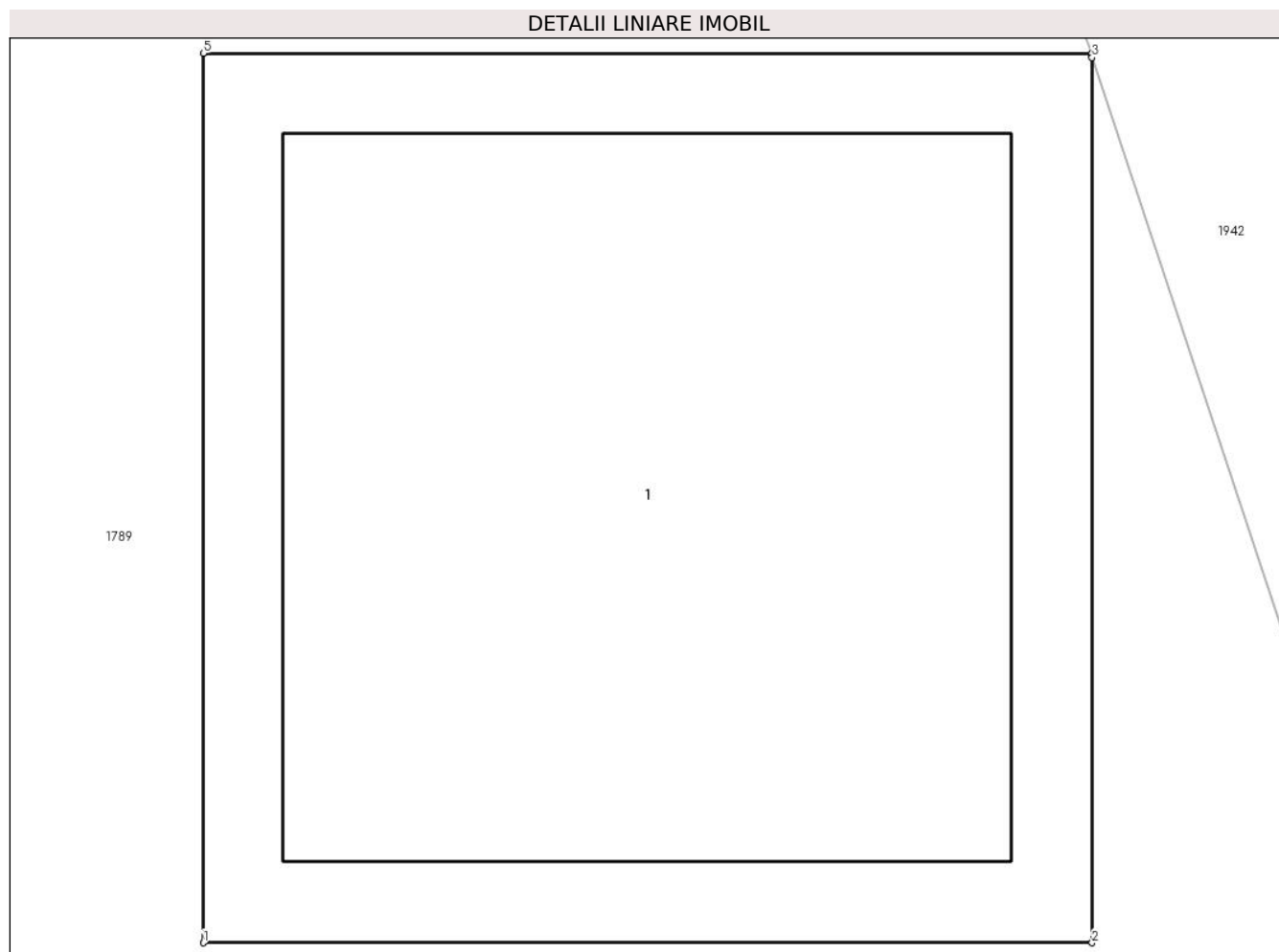
Inscrieri privind dezmembramintele dreptului de proprietate, drepturi reale de garanție și sarcini	Referințe
NU SUNT	

Anexa Nr. 1 La Partea I

Teren

Nr cadastral	Suprafața (mp)*	Observații / Referințe
	1	

* Suprafața este determinată în planul de proiecție Stereo 70.



Date referitoare la teren

Crt	Categorie folosință	Intra vilan	Suprafața (mp)	Tarla	Parcelă	Nr. topo	Observații / Referințe
1	curți constructii	DA	1	68	3739	-	

Date referitoare la construcții

Crt	Număr	Destinație construcție	Supraf. (mp)	Situație juridică	Observații / Referințe
A1.1	-C1	construcții industriale și edilitare	Din acte: 0 Masurata: 1	Cu acte	Nr. niveluri:1; S. construita la sol:1 mp;

Lungime Segmente

1) Valorile lungimilor segmentelor sunt obținute din proiecție în plan.

Punct început	X / Y	Punct sfârșit	X / Y	Lungime segment (** (m)
1	557.387,592 404.553,349	2	557.388,593 404.553,349	1.001
2	557.388,593 404.553,349	3	557.388,593 404.554,345	0.996
3	557.388,593 404.554,345	4	557.388,593 404.554,35	0.005

Punct început	X / Y	Punct sfârșit	X / Y	Lungime segment (** (m)
4	557.388,593 404.554,35	5	557.387,592 404.554,35	1.001
5	557.387,592 404.554,35	1	557.387,592 404.553,349	1.001

** Lungimile segmentelor sunt determinate în planul de proiecție Stereo 70 și sunt rotunjite la 1 milimetru.

*** Distanța dintre puncte este formată din segmente cumulate ce sunt mai mici decât valoarea 1 milimetru.



DATE DESPRE IMOBILUL NR. 1995

Oficiul de Cadastru și Publicitate Imobiliară PRAHOVA
Biroul de Cadastru și Publicitate Imobiliară Câmpina

A. Partea I. Descrierea imobilului

TEREN Intravilan

Adresa: Loc. Câmpina, Jud. Prahova

Nr. Crt	Nr cadastral Nr. topografic	Suprafața* (mp)	Observații / Referințe
A1		1	Sector cadastral:14 Teren neimprijmit;

Construcții

Crt	Nr cadastral Nr. topografic	Adresa	Observații / Referințe
A1.1	-C1	Loc. Câmpina, Jud. Prahova	Nr. niveluri:1; S. construita la sol:1 mp;

B. Partea II. Proprietari și acte

Inscrieri privitoare la dreptul de proprietate și alte drepturi reale		Referințe
/		
Act Normativ nr. 123, din 10/07/2012 emis de PARLAMENTUL ROMANIEI (LEGE;);		
B1	Intabulare, drept de PROPRIETATE, dobandit prin Lege, cota actuala 1/1, cota initiala 1/1 1) STATUL ROMAN , CIF:9999999999999	A1, A1.1
Act Administrativ nr. 9, din 07/10/2005 emis de MINISTERUL ECONOMIEI SI COMERTULUI (; act aditional nr. 1/10.06.2008 emis de MINISTERUL ECONOMIEI SI FINANTELOR , act aditional nr. 2/18.06.2015 emis de MINISTERUL ENERGIEI, INTEPRINDERILOR MICI SI MIJLOCII SI MEDIULUI DE AFACERI , act aditional nr. 3/10.02.2016 emis de MINISTERUL ENERGIEI , act aditional nr. 4/02.03.2017 emis de MINISTERUL ENERGIEI, act aditional nr. 5/22.10.2020 emis de MINISTERUL ECONOMIEI, ENERGIEI SI MEDIULUI DE AFACERI, act aditional nr. 6/30.10.2020 emis de MINISTERUL ECONOMIEI, ENERGIEI SI MEDIULUI DE AFACERI);		
B1	Intabulare, drept de CONCESIUNEdobandit prin lege, cota actuala 1/1, cota initiala 1/1 1) DISTRIBUȚIE ENERGIE ELECTRICĂ ROMANIA S.A. , CIF:14476722	A1, A1.1
Act Normativ nr. 980, din 16/12/2015 emis de GUVERNUL ROMANIEI (LEGE;);		
B2	Intabulare, drept de ADMINISTRAREdobandit prin lege, cota actuala 1/1, cota initiala 1/1 1) MINISTERUL ENERGIEI , CIF:9999999999999	A1, A1.1

C. Partea III. SARCINI .

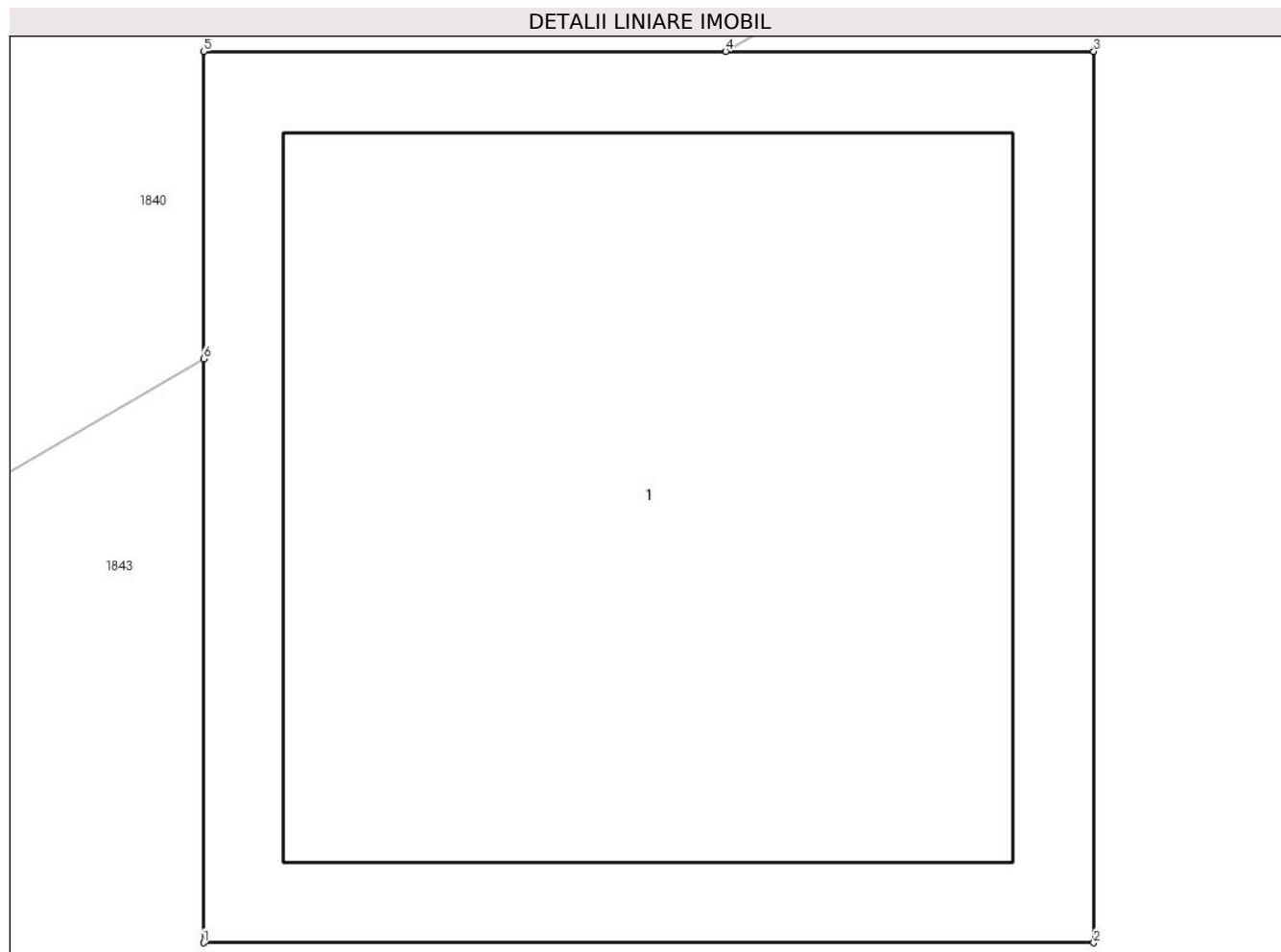
Inscrieri privind dezmembramintele dreptului de proprietate, drepturi reale de garanție și sarcini	Referințe
NU SUNT	

Anexa Nr. 1 La Partea I

Teren

Nr cadastral	Suprafața (mp)*	Observații / Referințe
	1	

* Suprafața este determinată în planul de proiecție Stereo 70.



Date referitoare la teren

Crt	Categorie folosință	Intra vilan	Suprafața (mp)	Tarla	Parcelă	Nr. topo	Observații / Referințe
1	curți constructii	DA	1	68	3657	-	

Date referitoare la construcții

Crt	Număr	Destinație construcție	Supraf. (mp)	Situație juridică	Observații / Referințe
A1.1	-C1	construcții industriale și edilitare	Din acte: 0 Masurata: 1	Cu acte	Nr. niveluri:1; S. construita la sol:1 mp;

Lungime Segmente

1) Valorile lungimilor segmentelor sunt obținute din proiecție în plan.

Punct început	X / Y	Punct sfârșit	X / Y	Lungime segment (** (m)
1	557.462,478 404.392,587	2	557.463,479 404.392,587	1.001
2	557.463,479 404.392,587	3	557.463,479 404.393,588	1.001
3	557.463,479 404.393,588	4	557.463,065 404.393,588	0.414

Punct început	X / Y	Punct sfârșit	X / Y	Lungime segment (** (m)
4	557.463,065 404.393,588	5	557.462,478 404.393,588	0.587
5	557.462,478 404.393,588	6	557.462,478 404.393,243	0.345
6	557.462,478 404.393,243	1	557.462,478 404.392,587	0.656

** Lungimile segmentelor sunt determinate în planul de proiecție Stereo 70 și sunt rotunjite la 1 milimetru.

*** Distanța dintre puncte este formată din segmente cumulate ce sunt mai mici decât valoarea 1 milimetru.



DATE DESPRE IMOBILUL NR. 1996

Oficiul de Cadastru și Publicitate Imobiliară PRAHOVA
Biroul de Cadastru și Publicitate Imobiliară Câmpina

A. Partea I. Descrierea imobilului

TEREN Intravilan

Adresa: Loc. Câmpina, Al Luminii, Jud. Prahova

Nr. Crt	Nr cadastral Nr. topografic	Suprafața* (mp)	Observații / Referințe
A1		1	Sector cadastral:14 Teren neimprijmit;

Construcții

Crt	Nr cadastral Nr. topografic	Adresa	Observații / Referințe
A1.1	-C1	Loc. Câmpina, Al Luminii, Jud. Prahova	Nr. niveluri:1; S. construita la sol:1 mp;

B. Partea II. Proprietari și acte

Inscrieri privitoare la dreptul de proprietate și alte drepturi reale	Referințe	
/		
Act Normativ nr. 123, din 10/07/2012 emis de PARLAMENTUL ROMANIEI (LEGE;);		
B1	Intabulare, drept de PROPRIETATE, dobandit prin Lege, cota actuala 1/1, cota initiala 1/1 1) STATUL ROMAN , CIF:9999999999999	A1, A1.1
Act Administrativ nr. 9, din 07/10/2005 emis de MINISTERUL ECONOMIEI SI COMERTULUI (; act aditional nr. 1/10.06.2008 emis de MINISTERUL ECONOMIEI SI FINANTELOR , act aditional nr. 2/18.06.2015 emis de MINISTERUL ENERGIEI, INTEPRINDERILOR MICI SI MIJLOCII SI MEDIULUI DE AFACERI , act aditional nr. 3/10.02.2016 emis de MINISTERUL ENERGIEI , act aditional nr. 4/02.03.2017 emis de MINISTERUL ENERGIEI, act aditional nr. 5/22.10.2020 emis de MINISTERUL ECONOMIEI, ENERGIEI SI MEDIULUI DE AFACERI, act aditional nr. 6/30.10.2020 emis de MINISTERUL ECONOMIEI, ENERGIEI SI MEDIULUI DE AFACERI);		
B1	Intabulare, drept de CONCESIUNEdobandit prin lege, cota actuala 1/1, cota initiala 1/1 1) DISTRIBUȚIE ENERGIE ELECTRICĂ ROMANIA S.A. , CIF:14476722	A1, A1.1
Act Normativ nr. 980, din 16/12/2015 emis de GUVERNUL ROMANIEI (LEGE;);		
B2	Intabulare, drept de ADMINISTRAREdobandit prin lege, cota actuala 1/1, cota initiala 1/1 1) MINISTERUL ENERGIEI , CIF:9999999999999	A1, A1.1

C. Partea III. SARCINI .


Inscrieri privind dezmembramintele dreptului de proprietate, drepturi reale de garanție și sarcini	Referințe
NU SUNT	

Anexa Nr. 1 La Partea I

Teren

Nr cadastral	Suprafaţa (mp)*	Observații / Referințe
	1	

* Suprafața este determinată în planul de proiecție Stereo 70.



Date referitoare la teren

Crt	Categorie folosință	Intravilan	Suprafața (mp)	Tarla	Parcelă	Nr. topo	Observații / Referințe
1	curți constructii	DA	1	68	3661	-	

Date referitoare la construcții

Crt	Număr	Destinație construcție	Supraf. (mp)	Situație juridică	Observații / Referințe
A1.1	-C1	construcții industriale și edilitare	Din acte: 0 Masurata: 1	Cu acte	Nr. niveluri:1; S. construita la sol:1 mp;

Lungime Segmente

1) Valorile lungimilor segmentelor sunt obținute din proiecție în plan.

Punct început	X / Y	Punct sfârșit	X / Y	Lungime segment (** (m)
1	557.452,149 404.413,046	2	557.453,15 404.413,046	1.001
2	557.453,15 404.413,046	3	557.453,15 404.414,042	0.996
3	557.453,15 404.414,042	4	557.453,186 404.414,059	0.04

Punct început	X / Y	Punct sfârșit	X / Y	Lungime segment (** (m)
4	557.453,186 404.414,059	5	557.453,184 404.414,064	0.005
5	557.453,184 404.414,064	6	557.453,15 404.414,047	0.038
6	557.453,15 404.414,047	7	557.452,149 404.414,047	1.001
7	557.452,149 404.414,047	1	557.452,149 404.413,046	1.001

** Lungimile segmentelor sunt determinate în planul de proiecție Stereo 70 și sunt rotunjite la 1 milimetru.

*** Distanța dintre puncte este formată din segmente cumulate ce sunt mai mici decât valoarea 1 milimetru.



DATE DESPRE IMOBILUL NR. 1997

Oficiul de Cadastru și Publicitate Imobiliară PRAHOVA
Biroul de Cadastru și Publicitate Imobiliară Câmpina

A. Partea I. Descrierea imobilului

TEREN Intravilan

Adresa: Loc. Câmpina, Jud. Prahova

Nr. Crt	Nr cadastral Nr. topografic	Suprafața* (mp)	Observații / Referințe
A1		1	Sector cadastral:14 Teren neimprijmit;

Construcții

Crt	Nr cadastral Nr. topografic	Adresa	Observații / Referințe
A1.1	-C1	Loc. Câmpina, Jud. Prahova	Nr. niveluri:1; S. construita la sol:1 mp;

B. Partea II. Proprietari și acte

Inscrieri privitoare la dreptul de proprietate și alte drepturi reale		Referințe
/		
Act Normativ nr. 123, din 10/07/2012 emis de PARLAMENTUL ROMANIEI (LEGE;);		
B1	Intabulare, drept de PROPRIETATE, dobandit prin Lege, cota actuala 1/1, cota initiala 1/1 1) STATUL ROMAN, CIF:9999999999999	A1, A1.1
Act Administrativ nr. 9, din 07/10/2005 emis de MINISTERUL ECONOMIEI SI COMERTULUI (; act aditional nr. 1/10.06.2008 emis de MINISTERUL ECONOMIEI SI FINANTELOR , act aditional nr. 2/18.06.2015 emis de MINISTERUL ENERGIEI, INTEPRINDERILOR MICI SI MIJLOCII SI MEDIULUI DE AFACERI , act aditional nr. 3/10.02.2016 emis de MINISTERUL ENERGIEI , act aditional nr. 4/02.03.2017 emis de MINISTERUL ENERGIEI, act aditional nr. 5/22.10.2020 emis de MINISTERUL ECONOMIEI, ENERGIEI SI MEDIULUI DE AFACERI, act aditional nr. 6/30.10.2020 emis de MINISTERUL ECONOMIEI, ENERGIEI SI MEDIULUI DE AFACERI);		
B1	Intabulare, drept de CONCESIUNEdobandit prin lege, cota actuala 1/1, cota initiala 1/1 1) DISTRIBUȚIE ENERGIE ELECTRICĂ ROMANIA S.A., CIF:14476722	A1, A1.1
Act Normativ nr. 980, din 16/12/2015 emis de GUVERNUL ROMANIEI (LEGE;);		
B2	Intabulare, drept de ADMINISTRAREdobandit prin lege, cota actuala 1/1, cota initiala 1/1 1) MINISTERUL ENERGIEI, CIF:9999999999999	A1, A1.1

C. Partea III. SARCINI .

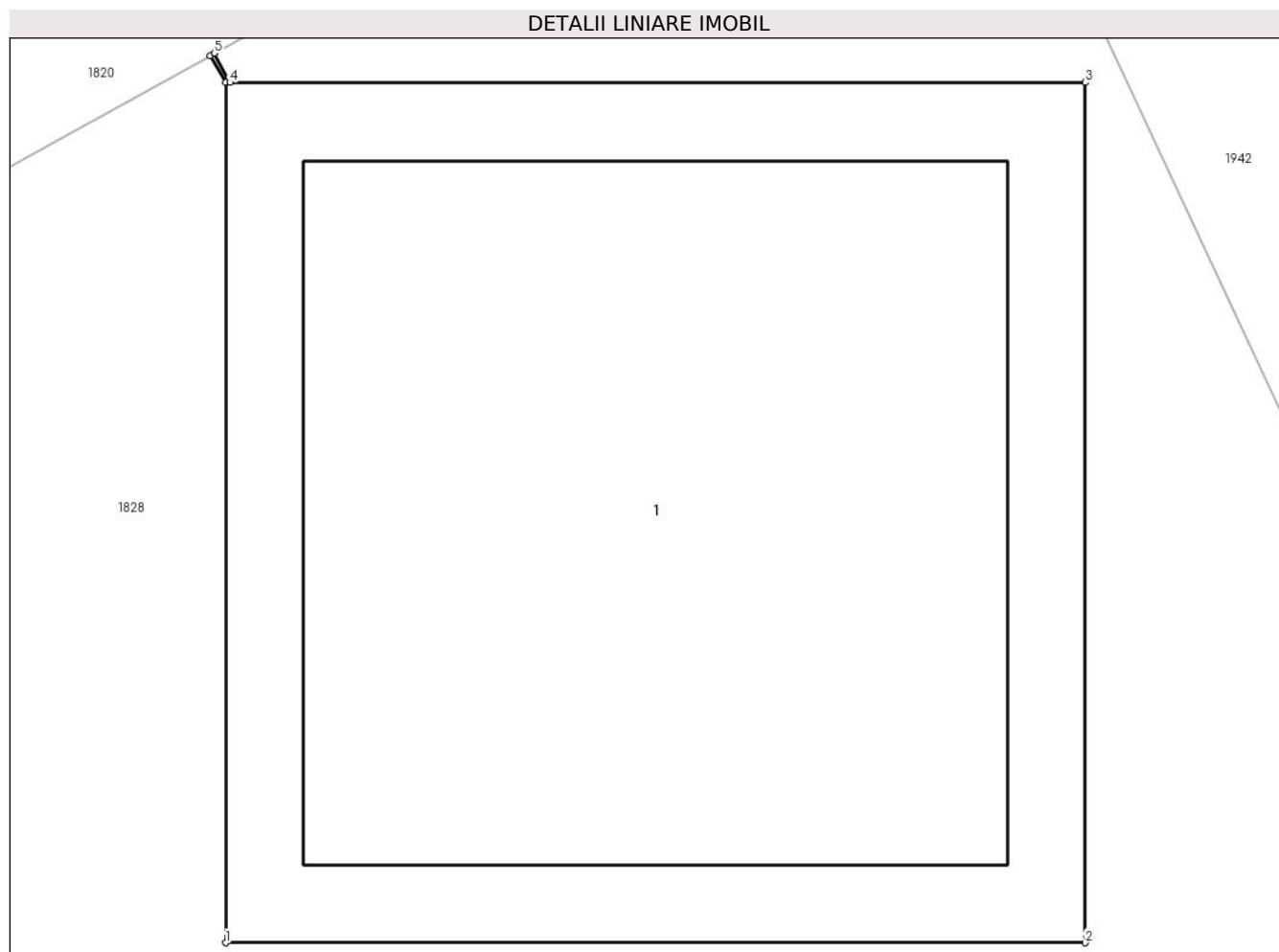
Inscrieri privind dezmembramintele dreptului de proprietate, drepturi reale de garanție și sarcini	Referințe
NU SUNT	

Anexa Nr. 1 La Partea I

Teren

Nr cadastral	Suprafața (mp)*	Observații / Referințe
	1	

* Suprafața este determinată în planul de proiecție Stereo 70.



Date referitoare la teren

Crt	Categorie folosință	Intravilan	Suprafața (mp)	Tarla	Parcelă	Nr. topo	Observații / Referințe
1	curți constructii	DA	1	68	3876	-	

Date referitoare la construcții

Crt	Număr	Destinație construcție	Supraf. (mp)	Situație juridică	Observații / Referințe
A1.1	-C1	construcții industriale și edilitare	Din acte: 0 Masurata: 1	Cu acte	Nr. niveluri:1; S. construita la sol:1 mp;

Lungime Segmente

1) Valorile lungimilor segmentelor sunt obținute din proiecție în plan.

Punct început	X / Y	Punct sfârșit	X / Y	Lungime segment (** (m))
1	557.436,649 404.444,99	2	557.437,65 404.444,99	1.001
2	557.437,65 404.444,99	3	557.437,65 404.445,991	1.001
3	557.437,65 404.445,991	4	557.436,654 404.445,991	0.996

Punct început	X / Y	Punct sfârşit	X / Y	Lungime segment (** (m)
4	557.436,654 404.445,991	5	557.436,636 404.446,025	0.038
5	557.436,636 404.446,025	6	557.436,631 404.446,022	0.006
6	557.436,631 404.446,022	7	557.436,649 404.445,991	0.036
7	557.436,649 404.445,991	1	557.436,649 404.444,99	1.001

** Lungimile segmentelor sunt determinate în planul de proiecție Stereo 70 și sunt rotunjite la 1 milimetru.

*** Distanța dintre puncte este formată din segmente cumulate ce sunt mai mici decât valoarea 1 milimetru.

**DATE DESPRE IMOBILUL NR. 1998**

Oficiul de Cadastru și Publicitate Imobiliară PRAHOVA
Biroul de Cadastru și Publicitate Imobiliară Câmpina

A. Partea I. Descrierea imobilului

TEREN Intravilan

Adresa: Loc. Câmpina, Al Luminii, Jud. Prahova

Nr. Crt	Nr cadastral Nr. topografic	Suprafața* (mp)	Observații / Referințe
A1		1	Sector cadastral:14 Teren neimprijmit;

Construcții

Crt	Nr cadastral Nr. topografic	Adresa	Observații / Referințe
A1.1	-C1	Loc. Câmpina, Al Luminii, Jud. Prahova	Nr. niveluri:1; S. construita la sol:1 mp;

B. Partea II. Proprietari și acte

Inscrieri privitoare la dreptul de proprietate și alte drepturi reale	Referințe
/	
Act Normativ nr. 123, din 10/07/2012 emis de PARLAMENTUL ROMANIEI (LEGE;);	
B1	A1, A1.1
Intabulare, drept de PROPRIETATE, dobandit prin Lege, cota actuala 1/1, cota initiala 1/1 1) STATUL ROMAN , CIF:9999999999999	
Act Administrativ nr. 9, din 07/10/2005 emis de MINISTERUL ECONOMIEI SI COMERTULUI (; act aditional nr. 1/10.06.2008 emis de MINISTERUL ECONOMIEI SI FINANTELOR , act aditional nr. 2/18.06.2015 emis de MINISTERUL ENERGIEI, INTEPRINDERILOR MICI SI MIJLOCII SI MEDIULUI DE AFACERI , act aditional nr. 3/10.02.2016 emis de MINISTERUL ENERGIEI , act aditional nr. 4/02.03.2017 emis de MINISTERUL ENERGIEI, act aditional nr. 5/22.10.2020 emis de MINISTERUL ECONOMIEI, ENERGIEI SI MEDIULUI DE AFACERI, act aditional nr. 6/30.10.2020 emis de MINISTERUL ECONOMIEI, ENERGIEI SI MEDIULUI DE AFACERI);	
B1	A1, A1.1
Intabulare, drept de CONCESIUNEdobandit prin lege, cota actuala 1/1, cota initiala 1/1 1) DISTRIBUȚIE ENERGIE ELECTRICĂ ROMANIA S.A. , CIF:14476722	
Act Normativ nr. 980, din 16/12/2015 emis de GUVERNUL ROMANIEI (LEGE;);	
B2	A1, A1.1
Intabulare, drept de ADMINISTRAREdobandit prin lege, cota actuala 1/1, cota initiala 1/1 1) MINISTERUL ENERGIEI , CIF:9999999999999	

C. Partea III. SARCINI .

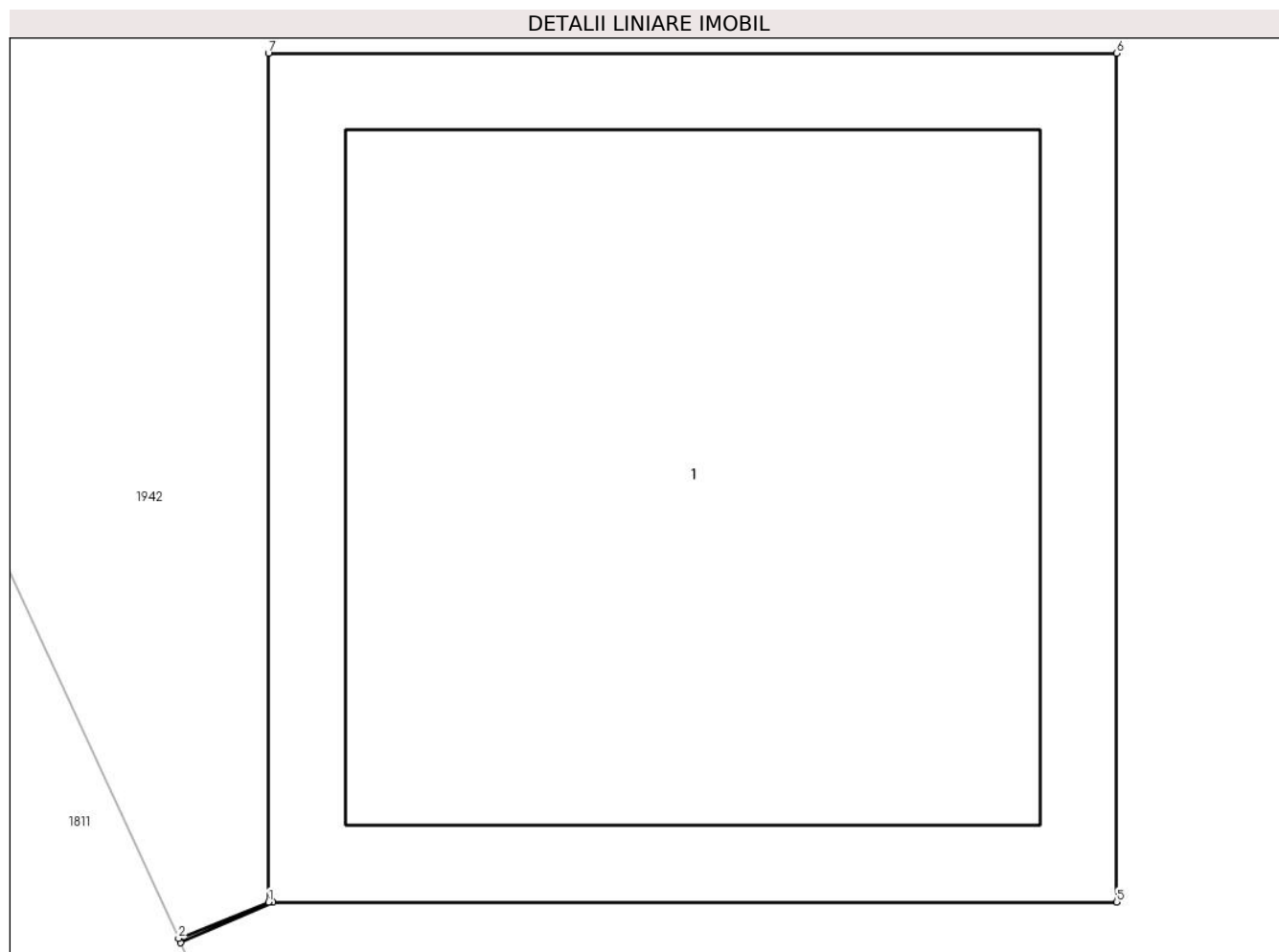
Inscrieri privind dezmembramintele dreptului de proprietate, drepturi reale de garanție și sarcini	Referințe
NU SUNT	

Anexa Nr. 1 La Partea I

Teren

Nr cadastral	Suprafața (mp)*	Observații / Referințe
	1	

* Suprafața este determinată în planul de proiecție Stereo 70.



Date referitoare la teren

Crt	Categorie folosință	Intra vilan	Suprafața (mp)	Tarla	Parcelă	Nr. topo	Observații / Referințe
1	curți constructii	DA	1	-	3828	-	

Date referitoare la construcții

Crt	Număr	Destinație construcție	Supraf. (mp)	Situație juridică	Observații / Referințe
A1.1	-C1	construcții industriale și edilitare	Din acte: 0 Masurata: 1	Cu acte	Nr. niveluri:1; S. construita la sol:1 mp;

Lungime Segmente

1) Valorile lungimilor segmentelor sunt obținute din proiecție în plan.

Punct început	X / Y	Punct sfârșit	X / Y	Lungime segment (** (m))
1	557.413,32 404.497,453	2	557.413,214 404.497,41	0.114
2	557.413,214 404.497,41	3	557.413,216 404.497,405	0.005
3	557.413,216 404.497,405	4	557.413,325 404.497,453	0.119

Punct început	X / Y	Punct sfârșit	X / Y	Lungime segment (** (m)
4	557.413,325 404.497,453	5	557.414,321 404.497,453	0.996
5	557.414,321 404.497,453	6	557.414,321 404.498,454	1.001
6	557.414,321 404.498,454	7	557.413,32 404.498,454	1.001
7	557.413,32 404.498,454	1	557.413,32 404.497,453	1.001

** Lungimile segmentelor sunt determinate în planul de proiecție Stereo 70 și sunt rotunjite la 1 milimetru.

*** Distanța dintre puncte este formată din segmente cumulate ce sunt mai mici decât valoarea 1 milimetru.

**DATE DESPRE IMOBILUL NR. 1999**

Oficiul de Cadastru și Publicitate Imobiliară PRAHOVA
Biroul de Cadastru și Publicitate Imobiliară Câmpina

A. Partea I. Descrierea imobilului

TEREN Intravilan

Adresa: Loc. Câmpina, Al Luminii, Jud. Prahova

Nr. Crt	Nr cadastral Nr. topografic	Suprafața* (mp)	Observații / Referințe
A1		1	Sector cadastral:14 Teren neimpregmuit;

Construcții

Crt	Nr cadastral Nr. topografic	Adresa	Observații / Referințe
A1.1	-C1	Loc. Câmpina, Al Luminii, Jud. Prahova	Nr. niveluri:1; S. construita la sol:1 mp;

B. Partea II. Proprietari și acte

Inscrieri privitoare la dreptul de proprietate și alte drepturi reale		Referințe
/		
Act Normativ nr. 123, din 10/07/2012 emis de PARLAMENTUL ROMANIEI (LEGE;);		
B1	Intabulare, drept de PROPRIETATE, dobandit prin Lege, cota actuala 1/1, cota initiala 1/1 1) STATUL ROMAN , CIF:99999999999999	A1, A1.1
Act Administrativ nr. 9, din 07/10/2005 emis de MINISTERUL ECONOMIEI SI COMERTULUI (; act aditional nr. 1/10.06.2008 emis de MINISTERUL ECONOMIEI SI FINANTELOR , act aditional nr. 2/18.06.2015 emis de MINISTERUL ENERGIEI, INTEPRINDERILOR MICI SI MIJLOCII SI MEDIULUI DE AFACERI , act aditional nr. 3/10.02.2016 emis de MINISTERUL ENERGIEI , act aditional nr. 4/02.03.2017 emis de MINISTERUL ENERGIEI, act aditional nr. 5/22.10.2020 emis de MINISTERUL ECONOMIEI, ENERGIEI SI MEDIULUI DE AFACERI, act aditional nr. 6/30.10.2020 emis de MINISTERUL ECONOMIEI, ENERGIEI SI MEDIULUI DE AFACERI);		
B1	Intabulare, drept de CONCESIUNEdobandit prin lege, cota actuala 1/1, cota initiala 1/1 1) DISTRIBUȚIE ENERGIE ELECTRICĂ ROMANIA S.A. , CIF:14476722	A1, A1.1
Act Normativ nr. 980, din 16/12/2015 emis de GUVERNUL ROMANIEI (LEGE;);		
B2	Intabulare, drept de ADMINISTRAREdobandit prin lege, cota actuala 1/1, cota initiala 1/1 1) MINISTERUL ENERGIEI , CIF:99999999999999	A1, A1.1

C. Partea III. SARCINI .

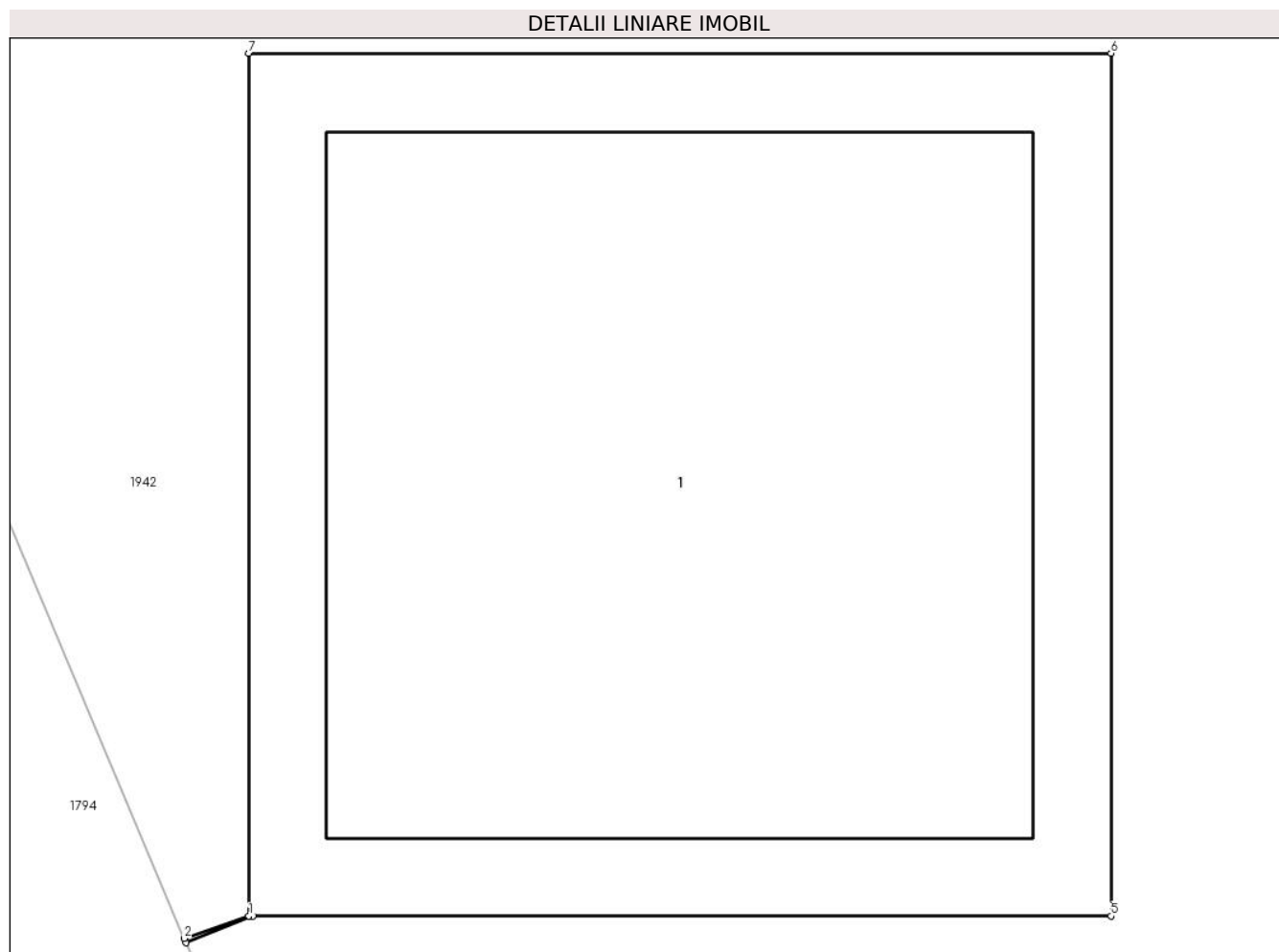
Inscrieri privind dezmembramintele dreptului de proprietate, drepturi reale de garanție și sarcini	Referințe
NU SUNT	

Anexa Nr. 1 La Partea I

Teren

Nr cadastral	Suprafața (mp)*	Observații / Referințe
	1	

* Suprafața este determinată în planul de proiecție Stereo 70.



Date referitoare la teren

Crt	Categorie folosință	Intra vilan	Suprafața (mp)	Tarla	Parcelă	Nr. topo	Observații / Referințe
1	curți constructii	DA	1	-	3828	-	

Date referitoare la construcții

Crt	Număr	Destinație construcție	Supraf. (mp)	Situație juridică	Observații / Referințe
A1.1	-C1	construcții industriale și edilitare	Din acte: 0 Masurata: 1	Cu acte	Nr. niveluri:1; S. construita la sol:1 mp;

Lungime Segmente

1) Valorile lungimilor segmentelor sunt obținute din proiecție în plan.

Punct început	X / Y	Punct sfârșit	X / Y	Lungime segment (** (m)
1	557.401,029 404.524,366	2	557.400,954 404.524,34	0.079
2	557.400,954 404.524,34	3	557.400,956 404.524,335	0.005
3	557.400,956 404.524,335	4	557.401,034 404.524,366	0.084

Punct început	X / Y	Punct sfârșit	X / Y	Lungime segment (** (m)
4	557.401,034 404.524,366	5	557.402,03 404.524,366	0.996
5	557.402,03 404.524,366	6	557.402,03 404.525,367	1.001
6	557.402,03 404.525,367	7	557.401,029 404.525,367	1.001
7	557.401,029 404.525,367	1	557.401,029 404.524,366	1.001

** Lungimile segmentelor sunt determinate în planul de proiecție Stereo 70 și sunt rotunjite la 1 milimetru.

*** Distanța dintre puncte este formată din segmente cumulate ce sunt mai mici decât valoarea 1 milimetru.



DATE DESPRE IMOBILUL NR. 2000

Oficiul de Cadastru și Publicitate Imobiliară PRAHOVA
Biroul de Cadastru și Publicitate Imobiliară Câmpina

A. Partea I. Descrierea imobilului

TEREN Intravilan

Adresa: Loc. Câmpina, Jud. Prahova

Nr. Crt	Nr cadastral Nr. topografic	Suprafața* (mp)	Observații / Referințe
A1		1	Sector cadastral:14 Teren neimprijmit;

Construcții

Crt	Nr cadastral Nr. topografic	Adresa	Observații / Referințe
A1.1	-C1	Loc. Câmpina, Jud. Prahova	Nr. niveluri:1; S. construita la sol:1 mp;

B. Partea II. Proprietari și acte

Inscrieri privitoare la dreptul de proprietate și alte drepturi reale		Referințe
/		
Act Normativ nr. 123, din 10/07/2012 emis de PARLAMENTUL ROMANIEI (LEGE;);		
B1	Intabulare, drept de PROPRIETATE, dobandit prin Lege, cota actuala 1/1, cota initiala 1/1 1) STATUL ROMAN , CIF:9999999999999	A1, A1.1
Act Administrativ nr. 9, din 07/10/2005 emis de MINISTERUL ECONOMIEI SI COMERTULUI (; act aditional nr. 1/10.06.2008 emis de MINISTERUL ECONOMIEI SI FINANTELOR , act aditional nr. 2/18.06.2015 emis de MINISTERUL ENERGIEI, INTEPRINDERILOR MICI SI MIJLOCII SI MEDIULUI DE AFACERI , act aditional nr. 3/10.02.2016 emis de MINISTERUL ENERGIEI , act aditional nr. 4/02.03.2017 emis de MINISTERUL ENERGIEI, act aditional nr. 5/22.10.2020 emis de MINISTERUL ECONOMIEI, ENERGIEI SI MEDIULUI DE AFACERI, act aditional nr. 6/30.10.2020 emis de MINISTERUL ECONOMIEI, ENERGIEI SI MEDIULUI DE AFACERI);		
B1	Intabulare, drept de CONCESIUNEdobandit prin lege, cota actuala 1/1, cota initiala 1/1 1) DISTRIBUȚIE ENERGIE ELECTRICĂ ROMANIA S.A. , CIF:14476722	A1, A1.1
Act Normativ nr. 980, din 16/12/2015 emis de GUVERNUL ROMANIEI (LEGE;);		
B2	Intabulare, drept de ADMINISTRAREdobandit prin lege, cota actuala 1/1, cota initiala 1/1 1) MINISTERUL ENERGIEI , CIF:9999999999999	A1, A1.1

C. Partea III. SARCINI .

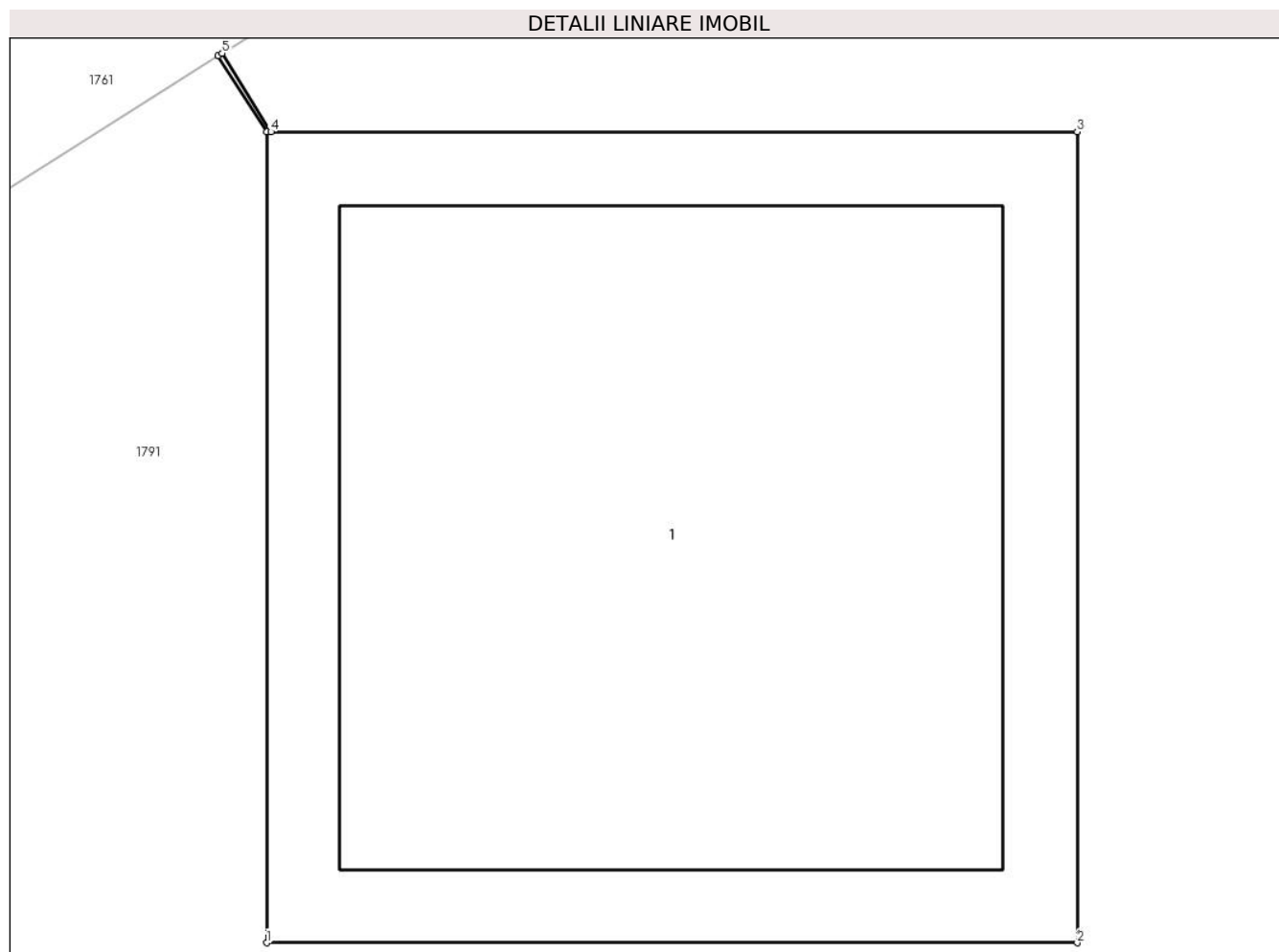
Inscrieri privind dezmembramintele dreptului de proprietate, drepturi reale de garanție și sarcini	Referințe
NU SUNT	

Anexa Nr. 1 La Partea I

Teren

Nr cadastral	Suprafața (mp)*	Observații / Referințe
	1	

* Suprafața este determinată în planul de proiecție Stereo 70.



Date referitoare la teren

Crt	Categorie folosință	Intra vilan	Suprafața (mp)	Tarla	Parcelă	Nr. topo	Observații / Referințe
1	curți constructii	DA	1	69	3761	-	

Date referitoare la construcții

Crt	Număr	Destinație construcție	Supraf. (mp)	Situație juridică	Observații / Referințe
A1.1	-C1	construcții industriale și edilitare	Din acte: 0 Masurata: 1	Cu acte	Nr. niveluri:1; S. construita la sol:1 mp;

Lungime Segmente

1) Valorile lungimilor segmentelor sunt obținute din proiecție în plan.

Punct început	X / Y	Punct sfârșit	X / Y	Lungime segment (** (m))
1	557.372,997 404.587,133	2	557.373,998 404.587,133	1.001
2	557.373,998 404.587,133	3	557.373,998 404.588,134	1.001
3	557.373,998 404.588,134	4	557.373,002 404.588,134	0.996

Punct început	X / Y	Punct sfârșit	X / Y	Lungime segment (** (m)
4	557.373,002 404.588,134	5	557.372,942 404.588,231	0.114
5	557.372,942 404.588,231	6	557.372,937 404.588,228	0.006
6	557.372,937 404.588,228	7	557.372,997 404.588,134	0.112
7	557.372,997 404.588,134	1	557.372,997 404.587,133	1.001

** Lungimile segmentelor sunt determinate în planul de proiecție Stereo 70 și sunt rotunjite la 1 milimetru.

*** Distanța dintre puncte este formată din segmente cumulate ce sunt mai mici decât valoarea 1 milimetru.



DATE DESPRE IMOBILUL NR. 2001

Oficiul de Cadastru și Publicitate Imobiliară PRAHOVA
Biroul de Cadastru și Publicitate Imobiliară Câmpina

A. Partea I. Descrierea imobilului

TEREN Intravilan

Adresa: Loc. Câmpina, Al Luminii, Jud. Prahova

Nr. Crt	Nr cadastral Nr. topografic	Suprafața* (mp)	Observații / Referințe
A1		1	Sector cadastral:14 Teren neimprejmut;

Construcții

Crt	Nr cadastral Nr. topografic	Adresa	Observații / Referințe
A1.1	-C1	Loc. Câmpina, Al Luminii, Jud. Prahova	Nr. niveluri:1; S. construita la sol:1 mp;

B. Partea II. Proprietari și acte

Inscrieri privitoare la dreptul de proprietate și alte drepturi reale	Referințe
/	
Act Normativ nr. 123, din 10/07/2012 emis de PARLAMENTUL ROMANIEI (LEGE;);	
B1	Intabulare, drept de PROPRIETATE, dobandit prin Lege, cota actuala 1/1, cota initiala 1/1 1) STATUL ROMAN , CIF:9999999999999
Act Administrativ nr. 9, din 07/10/2005 emis de MINISTERUL ECONOMIEI SI COMERTULUI (; act aditional nr. 1/10.06.2008 emis de MINISTERUL ECONOMIEI SI FINANTELOR , act aditional nr. 2/18.06.2015 emis de MINISTERUL ENERGIEI, INTEPRINDERILOR MICI SI MIJLOCII SI MEDIULUI DE AFACERI , act aditional nr. 3/10.02.2016 emis de MINISTERUL ENERGIEI , act aditional nr. 4/02.03.2017 emis de MINISTERUL ENERGIEI, act aditional nr. 5/22.10.2020 emis de MINISTERUL ECONOMIEI, ENERGIEI SI MEDIULUI DE AFACERI, act aditional nr. 6/30.10.2020 emis de MINISTERUL ECONOMIEI, ENERGIEI SI MEDIULUI DE AFACERI);	
B1	Intabulare, drept de CONCESIUNEdobandit prin lege, cota actuala 1/1, cota initiala 1/1 1) DISTRIBUȚIE ENERGIE ELECTRICĂ ROMANIA S.A. , CIF:14476722
Act Normativ nr. 980, din 16/12/2015 emis de GUVERNUL ROMANIEI (LEGE;);	
B2	Intabulare, drept de ADMINISTRAREdobandit prin lege, cota actuala 1/1, cota initiala 1/1 1) MINISTERUL ENERGIEI , CIF:9999999999999

C. Partea III. SARCINI .


Inscrieri privind dezmembramintele dreptului de proprietate, drepturi reale de garanție și sarcini	Referințe
NU SUNT	

Anexa Nr. 1 La Partea I

Teren

Nr cadastral	Suprafața (mp)*	Observații / Referințe
	1	

* Suprafața este determinată în planul de proiecție Stereo 70.



Date referitoare la teren

Crt	Categorie folosință	Intravilan	Suprafața (mp)	Tarla	Parcelă	Nr. topo	Observații / Referințe
1	curți constructii	DA	1	-	3828	-	

Date referitoare la construcții

Crt	Număr	Destinație construcție	Supraf. (mp)	Situație juridică	Observații / Referințe
A1.1	-C1	construcții industriale și edilitare	Din acte: 0 Masurata: 1	Cu acte	Nr. niveluri:1; S. construita la sol:1 mp;

Lungime Segmente

1) Valorile lungimilor segmentelor sunt obținute din proiecție în plan.

Punct început	X / Y	Punct sfârșit	X / Y	Lungime segment (** (m))
1	557.340,835 404.683,626	2	557.341,831 404.683,626	0.996
2	557.341,831 404.683,626	3	557.341,877 404.683,554	0.085
3	557.341,877 404.683,554	4	557.341,882 404.683,556	0.005

Punct început	X / Y	Punct sfârșit	X / Y	Lungime segment (** (m)
4	557.341,882 404.683,556	5	557.341,836 404.683,626	0.084
5	557.341,836 404.683,626	6	557.341,836 404.684,627	1.001
6	557.341,836 404.684,627	7	557.340,835 404.684,627	1.001
7	557.340,835 404.684,627	1	557.340,835 404.683,626	1.001

** Lungimile segmentelor sunt determinate în planul de proiecție Stereo 70 și sunt rotunjite la 1 milimetru.

*** Distanța dintre puncte este formată din segmente cumulate ce sunt mai mici decât valoarea 1 milimetru.



DATE DESPRE IMOBILUL NR. 2002

Oficiul de Cadastru și Publicitate Imobiliară PRAHOVA
Biroul de Cadastru și Publicitate Imobiliară Câmpina

A. Partea I. Descrierea imobilului

TEREN Intravilan

Adresa: Loc. Câmpina, Al Luminii, Jud. Prahova

Nr. Crt	Nr cadastral Nr. topografic	Suprafața* (mp)	Observații / Referințe
A1		1	Sector cadastral:14 Teren neimprijmit;

Construcții

Crt	Nr cadastral Nr. topografic	Adresa	Observații / Referințe
A1.1	-C1	Loc. Câmpina, Al Luminii, Jud. Prahova	Nr. niveluri:1; S. construita la sol:1 mp;

B. Partea II. Proprietari și acte

Inscrieri privitoare la dreptul de proprietate și alte drepturi reale	Referințe
/	
Act Normativ nr. 123, din 10/07/2012 emis de PARLAMENTUL ROMANIEI (LEGE;);	
B1	Intabulare, drept de PROPRIETATE, dobandit prin Lege, cota actuala 1/1, cota initiala 1/1 1) STATUL ROMAN , CIF:99999999999999
Act Administrativ nr. 9, din 07/10/2005 emis de MINISTERUL ECONOMIEI SI COMERTULUI (; act aditional nr. 1/10.06.2008 emis de MINISTERUL ECONOMIEI SI FINANTELOR , act aditional nr. 2/18.06.2015 emis de MINISTERUL ENERGIEI, INTEPRINDERILOR MICI SI MIJLOCII SI MEDIULUI DE AFACERI , act aditional nr. 3/10.02.2016 emis de MINISTERUL ENERGIEI , act aditional nr. 4/02.03.2017 emis de MINISTERUL ENERGIEI, act aditional nr. 5/22.10.2020 emis de MINISTERUL ECONOMIEI, ENERGIEI SI MEDIULUI DE AFACERI, act aditional nr. 6/30.10.2020 emis de MINISTERUL ECONOMIEI, ENERGIEI SI MEDIULUI DE AFACERI);	
B1	Intabulare, drept de CONCESIUNEdobandit prin lege, cota actuala 1/1, cota initiala 1/1 1) DISTRIBUȚIE ENERGIE ELECTRICĂ ROMANIA S.A. , CIF:14476722
Act Normativ nr. 980, din 16/12/2015 emis de GUVERNUL ROMANIEI (LEGE;);	
B2	Intabulare, drept de ADMINISTRAREdobandit prin lege, cota actuala 1/1, cota initiala 1/1 1) MINISTERUL ENERGIEI , CIF:99999999999999

C. Partea III. SARCINI .

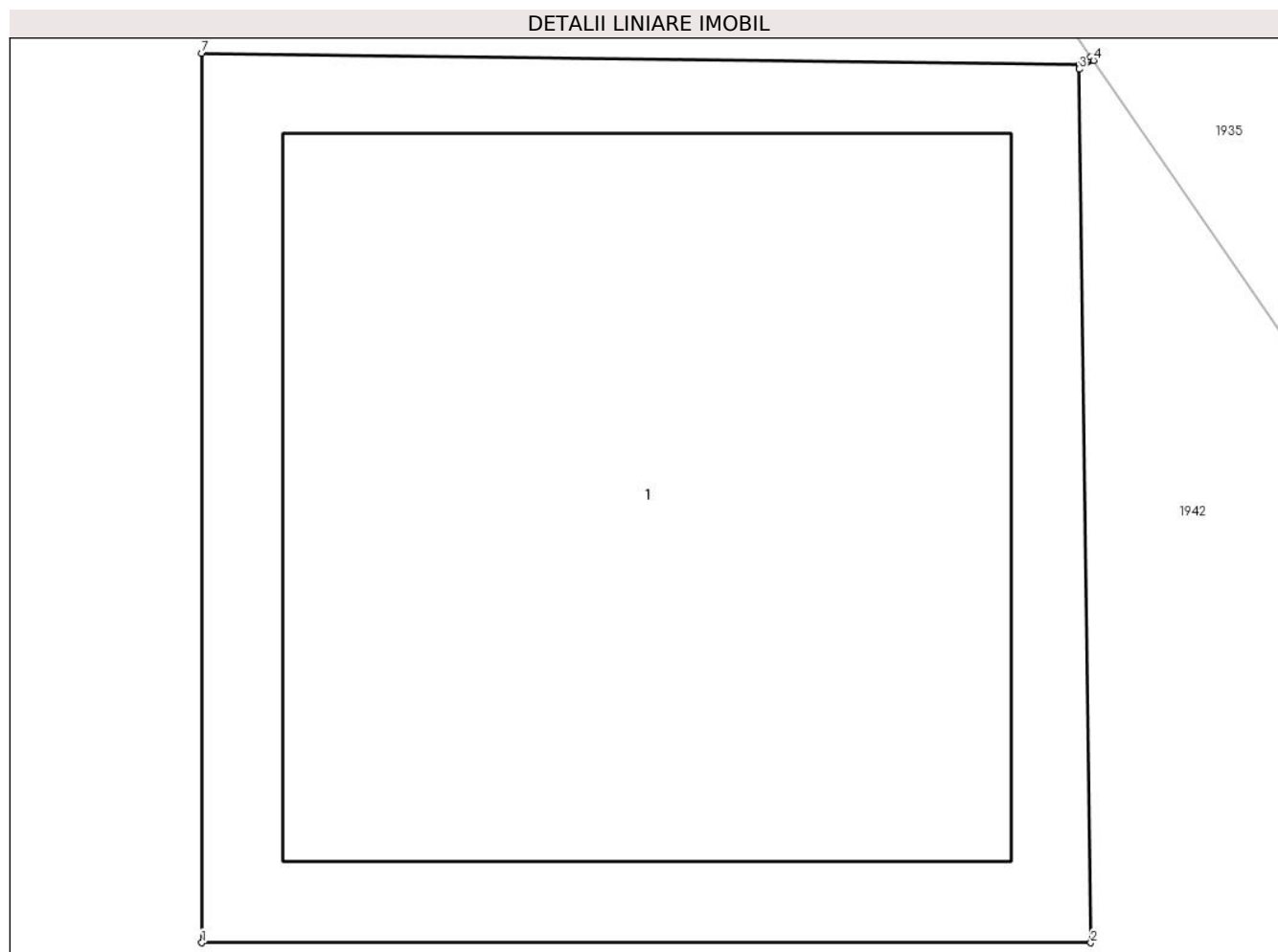
Inscrieri privind dezmembramintele dreptului de proprietate, drepturi reale de garanție și sarcini	Referințe
NU SUNT	

Anexa Nr. 1 La Partea I

Teren

Nr cadastral	Suprafața (mp)*	Observații / Referințe
	1	

* Suprafața este determinată în planul de proiecție Stereo 70.



Date referitoare la teren

Crt	Categorie folosință	Intravilan	Suprafața (mp)	Tarla	Parcelă	Nr. topo	Observații / Referințe
1	curți constructii	DA	1	-	3828	-	

Date referitoare la construcții

Crt	Număr	Destinație construcție	Supraf. (mp)	Situație juridică	Observații / Referințe
A1.1	-C1	construcții industriale și edilitare	Din acte: 0 Masurata: 1	Cu acte	Nr. niveluri:1; S. construita la sol:1 mp;

Lungime Segmente

1) Valorile lungimilor segmentelor sunt obținute din proiecție în plan.

Punct început	X / Y	Punct sfârșit	X / Y	Lungime segment (** (m)
1	557.327,868 404.703,021	2	557.328,869 404.703,021	1.001
2	557.328,869 404.703,021	3	557.328,856 404.704,004	0.983
3	557.328,856 404.704,004	4	557.328,872 404.704,014	0.019

Punct început	X / Y	Punct sfârșit	X / Y	Lungime segment (** (m)
4	557.328,872 404.704,014	5	557.328,869 404.704,018	0.005
5	557.328,869 404.704,018	6	557.328,856 404.704,009	0.016
6	557.328,856 404.704,009	7	557.327,868 404.704,022	0.988
7	557.327,868 404.704,022	1	557.327,868 404.703,021	1.001

** Lungimile segmentelor sunt determinate în planul de proiecție Stereo 70 și sunt rotunjite la 1 milimetru.

*** Distanța dintre puncte este formată din segmente cumulate ce sunt mai mici decât valoarea 1 milimetru.



DATE DESPRE IMOBILUL NR. 2003

Oficiul de Cadastru și Publicitate Imobiliară PRAHOVA
Biroul de Cadastru și Publicitate Imobiliară Câmpina

A. Partea I. Descrierea imobilului

TEREN Intravilan

Adresa: Loc. Câmpina, Jud. Prahova

Nr. Crt	Nr cadastral Nr. topografic	Suprafața* (mp)	Observații / Referințe
A1		1	Sector cadastral:14 Teren neimprijmit;

Construcții

Crt	Nr cadastral Nr. topografic	Adresa	Observații / Referințe
A1.1	-C1	Loc. Câmpina, Jud. Prahova	Nr. niveluri:1; S. construita la sol:1 mp;

B. Partea II. Proprietari și acte

Inscrieri privitoare la dreptul de proprietate și alte drepturi reale		Referințe
/		
Act Normativ nr. 123, din 10/07/2012 emis de PARLAMENTUL ROMANIEI (LEGE;);		
B1	Intabulare, drept de PROPRIETATE, dobandit prin Lege, cota actuala 1/1, cota initiala 1/1 1) STATUL ROMAN , CIF:9999999999999	A1, A1.1
Act Administrativ nr. 9, din 07/10/2005 emis de MINISTERUL ECONOMIEI SI COMERTULUI (; act aditional nr. 1/10.06.2008 emis de MINISTERUL ECONOMIEI SI FINANTELOR , act aditional nr. 2/18.06.2015 emis de MINISTERUL ENERGIEI, INTEPRINDERILOR MICI SI MIJLOCII SI MEDIULUI DE AFACERI , act aditional nr. 3/10.02.2016 emis de MINISTERUL ENERGIEI , act aditional nr. 4/02.03.2017 emis de MINISTERUL ENERGIEI, act aditional nr. 5/22.10.2020 emis de MINISTERUL ECONOMIEI, ENERGIEI SI MEDIULUI DE AFACERI, act aditional nr. 6/30.10.2020 emis de MINISTERUL ECONOMIEI, ENERGIEI SI MEDIULUI DE AFACERI);		
B1	Intabulare, drept de CONCESIUNEdobandit prin lege, cota actuala 1/1, cota initiala 1/1 1) DISTRIBUȚIE ENERGIE ELECTRICĂ ROMANIA S.A. , CIF:14476722	A1, A1.1
Act Normativ nr. 980, din 16/12/2015 emis de GUVERNUL ROMANIEI (LEGE;);		
B2	Intabulare, drept de ADMINISTRAREdobandit prin lege, cota actuala 1/1, cota initiala 1/1 1) MINISTERUL ENERGIEI , CIF:9999999999999	A1, A1.1

C. Partea III. SARCINI .


Inscrieri privind dezmembramintele dreptului de proprietate, drepturi reale de garanție și sarcini	Referințe
NU SUNT	

Anexa Nr. 1 La Partea I

Teren

Nr cadastral	Suprafața (mp)*	Observații / Referințe
	1	

* Suprafața este determinată în planul de proiecție Stereo 70.



Date referitoare la teren

Crt	Categorie folosință	Intra vilan	Suprafața (mp)	Tarla	Parcelă	Nr. topo	Observații / Referințe
1	curți constructii	DA	1	68	3634	-	

Date referitoare la construcții

Crt	Număr	Destinație construcție	Supraf. (mp)	Situație juridică	Observații / Referințe
A1.1	-C1	construcții industriale și edilitare	Din acte: 0 Masurata: 1	Cu acte	Nr. niveluri:1; S. construita la sol:1 mp;

Lungime Segmente

1) Valorile lungimilor segmentelor sunt obținute din proiecție în plan.

Punct început	X / Y	Punct sfârșit	X / Y	Lungime segment (** (m))
1	557.602,362 404.476,03	2	557.603,363 404.476,03	1.001
2	557.603,363 404.476,03	3	557.603,363 404.477,031	1.001
3	557.603,363 404.477,031	4	557.602,367 404.477,031	0.996

Punct început	X / Y	Punct sfârșit	X / Y	Lungime segment (** (m)
4	557.602,367 404.477,031	5	557.602,353 404.477,065	0.037
5	557.602,353 404.477,065	6	557.602,348 404.477,062	0.006
6	557.602,348 404.477,062	7	557.602,362 404.477,031	0.034
7	557.602,362 404.477,031	1	557.602,362 404.476,03	1.001

** Lungimile segmentelor sunt determinate în planul de proiecție Stereo 70 și sunt rotunjite la 1 milimetru.

*** Distanța dintre puncte este formată din segmente cumulate ce sunt mai mici decât valoarea 1 milimetru.



DATE DESPRE IMOBILUL NR. 2004

Oficiul de Cadastru și Publicitate Imobiliară PRAHOVA
Biroul de Cadastru și Publicitate Imobiliară Câmpina

A. Partea I. Descrierea imobilului

TEREN Intravilan

Adresa: Loc. Câmpina, Al Luminii, Jud. Prahova

Nr. Crt	Nr cadastral Nr. topografic	Suprafața* (mp)	Observații / Referințe
A1		1	Sector cadastral:14 Teren neimprijmit;

Construcții

Crt	Nr cadastral Nr. topografic	Adresa	Observații / Referințe
A1.1	-C1	Loc. Câmpina, Al Luminii, Jud. Prahova	Nr. niveluri:1; S. construita la sol:1 mp;

B. Partea II. Proprietari și acte

Inscrieri privitoare la dreptul de proprietate și alte drepturi reale	Referințe
/	
Act Normativ nr. 123, din 10/07/2012 emis de PARLAMENTUL ROMANIEI (LEGE;);	
B1 Intabulare, drept de PROPRIETATE, dobandit prin Lege, cota actuala 1/1, cota initiala 1/1 1) STATUL ROMAN , CIF:9999999999999	A1, A1.1
Act Administrativ nr. 9, din 07/10/2005 emis de MINISTERUL ECONOMIEI SI COMERTULUI (; act aditional nr. 1/10.06.2008 emis de MINISTERUL ECONOMIEI SI FINANTELOR , act aditional nr. 2/18.06.2015 emis de MINISTERUL ENERGIEI, INTEPRINDERILOR MICI SI MIJLOCII SI MEDIULUI DE AFACERI , act aditional nr. 3/10.02.2016 emis de MINISTERUL ENERGIEI , act aditional nr. 4/02.03.2017 emis de MINISTERUL ENERGIEI, act aditional nr. 5/22.10.2020 emis de MINISTERUL ECONOMIEI, ENERGIEI SI MEDIULUI DE AFACERI, act aditional nr. 6/30.10.2020 emis de MINISTERUL ECONOMIEI, ENERGIEI SI MEDIULUI DE AFACERI);	
B1 Intabulare, drept de CONCESIUNEdobandit prin lege, cota actuala 1/1, cota initiala 1/1 1) DISTRIBUȚIE ENERGIE ELECTRICĂ ROMANIA S.A. , CIF:14476722	A1, A1.1
Act Normativ nr. 980, din 16/12/2015 emis de GUVERNUL ROMANIEI (LEGE;);	
B2 Intabulare, drept de ADMINISTRAREdobandit prin lege, cota actuala 1/1, cota initiala 1/1 1) MINISTERUL ENERGIEI , CIF:9999999999999	A1, A1.1

C. Partea III. SARCINI .

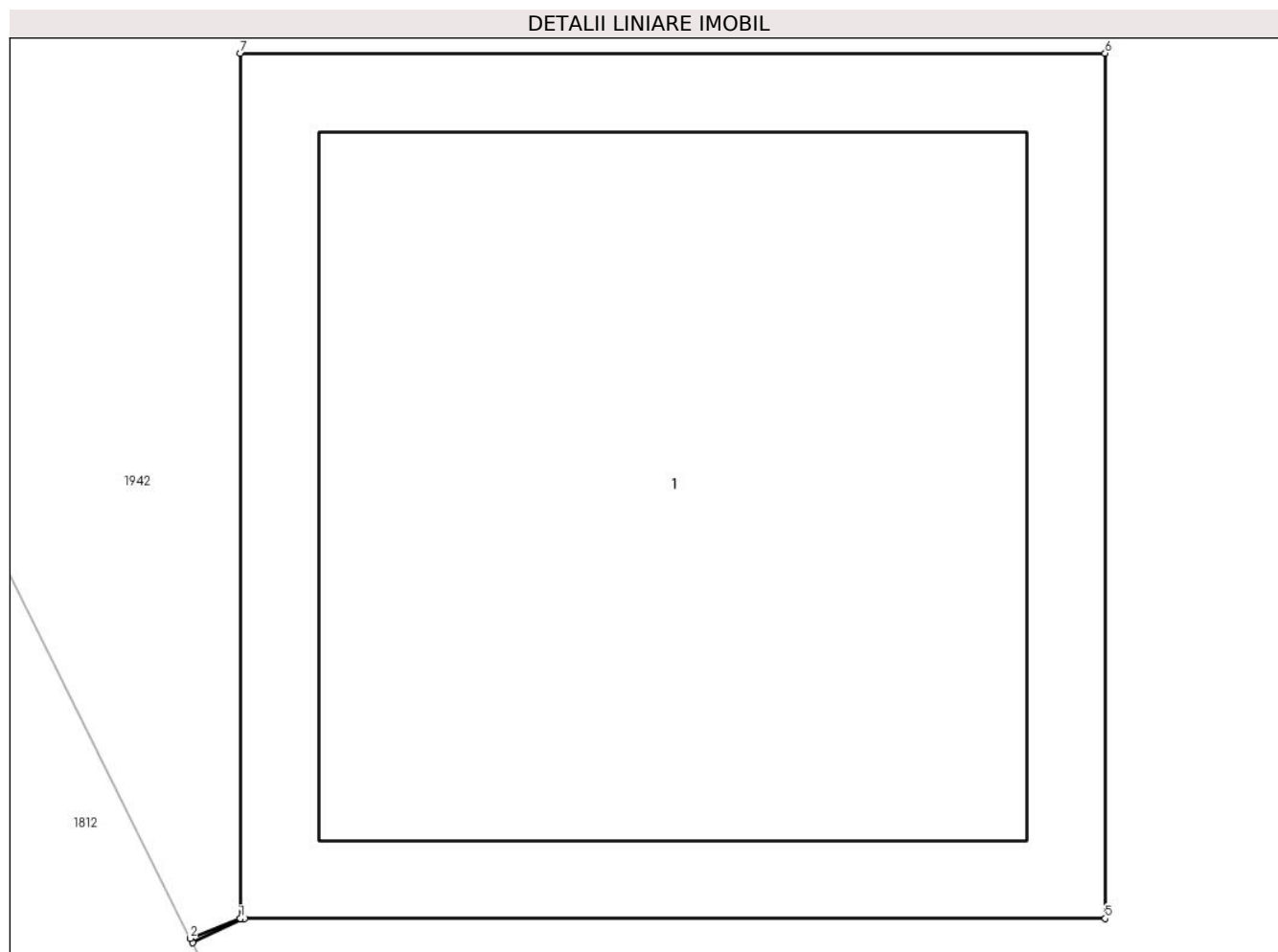
Inscrieri privind dezmembramintele dreptului de proprietate, drepturi reale de garanție și sarcini	Referințe
NU SUNT	

Anexa Nr. 1 La Partea I

Teren

Nr cadastral	Suprafața (mp)*	Observații / Referințe
	1	

* Suprafața este determinată în planul de proiecție Stereo 70.



Date referitoare la teren

Crt	Categorie folosință	Intra vilan	Suprafața (mp)	Tarla	Parcelă	Nr. topo	Observații / Referințe
1	curți constructii	DA	1	-	3828	-	

Date referitoare la construcții

Crt	Număr	Destinație construcție	Supraf. (mp)	Situație juridică	Observații / Referințe
A1.1	-C1	construcții industriale și edilitare	Din acte: 0 Masurata: 1	Cu acte	Nr. niveluri:1; S. construita la sol:1 mp;

Lungime Segmente

1) Valorile lungimilor segmentelor sunt obținute din proiecție în plan.

Punct început	X / Y	Punct sfârșit	X / Y	Lungime segment (** (m)
1	557.423,679 404.474,833	2	557.423,621 404.474,81	0.062
2	557.423,621 404.474,81	3	557.423,624 404.474,805	0.006
3	557.423,624 404.474,805	4	557.423,684 404.474,833	0.066

Punct început	X / Y	Punct sfârșit	X / Y	Lungime segment (** (m)
4	557.423,684 404.474,833	5	557.424,68 404.474,833	0.996
5	557.424,68 404.474,833	6	557.424,68 404.475,834	1.001
6	557.424,68 404.475,834	7	557.423,679 404.475,834	1.001
7	557.423,679 404.475,834	1	557.423,679 404.474,833	1.001

** Lungimile segmentelor sunt determinate în planul de proiecție Stereo 70 și sunt rotunjite la 1 milimetru.

*** Distanța dintre puncte este formată din segmente cumulate ce sunt mai mici decât valoarea 1 milimetru.



DATE DESPRE IMOBILUL NR. 2005

Oficiul de Cadastru și Publicitate Imobiliară PRAHOVA
Biroul de Cadastru și Publicitate Imobiliară Câmpina

A. Partea I. Descrierea imobilului

TEREN Intravilan

Adresa: Loc. Câmpina, Jud. Prahova

Nr. Crt	Nr cadastral Nr. topografic	Suprafața* (mp)	Observații / Referințe
A1		1	Sector cadastral:14 Teren neimprijmit;

Construcții

Crt	Nr cadastral Nr. topografic	Adresa	Observații / Referințe
A1.1	-C1	Loc. Câmpina, Jud. Prahova	Nr. niveluri:1; S. construita la sol:1 mp;

B. Partea II. Proprietari și acte

Inscrieri privitoare la dreptul de proprietate și alte drepturi reale	Referințe
/	
Act Normativ nr. 123, din 10/07/2012 emis de PARLAMENTUL ROMANIEI (LEGE;);	
B1 Intabulare, drept de PROPRIETATE, dobandit prin Lege, cota actuala 1/1, cota initiala 1/1 1) STATUL ROMAN , CIF:9999999999999	A1, A1.1
Act Administrativ nr. 9, din 07/10/2005 emis de MINISTERUL ECONOMIEI SI COMERTULUI (; act aditional nr. 1/10.06.2008 emis de MINISTERUL ECONOMIEI SI FINANTELOR , act aditional nr. 2/18.06.2015 emis de MINISTERUL ENERGIEI, INTEPRINDERILOR MICI SI MIJLOCII SI MEDIULUI DE AFACERI , act aditional nr. 3/10.02.2016 emis de MINISTERUL ENERGIEI , act aditional nr. 4/02.03.2017 emis de MINISTERUL ENERGIEI, act aditional nr. 5/22.10.2020 emis de MINISTERUL ECONOMIEI, ENERGIEI SI MEDIULUI DE AFACERI, act aditional nr. 6/30.10.2020 emis de MINISTERUL ECONOMIEI, ENERGIEI SI MEDIULUI DE AFACERI);	
B1 Intabulare, drept de CONCESIUNEdobandit prin lege, cota actuala 1/1, cota initiala 1/1 1) DISTRIBUȚIE ENERGIE ELECTRICĂ ROMANIA S.A. , CIF:14476722	A1, A1.1
Act Normativ nr. 980, din 16/12/2015 emis de GUVERNUL ROMANIEI (LEGE;);	
B2 Intabulare, drept de ADMINISTRAREdobandit prin lege, cota actuala 1/1, cota initiala 1/1 1) MINISTERUL ENERGIEI , CIF:9999999999999	A1, A1.1

C. Partea III. SARCINI .

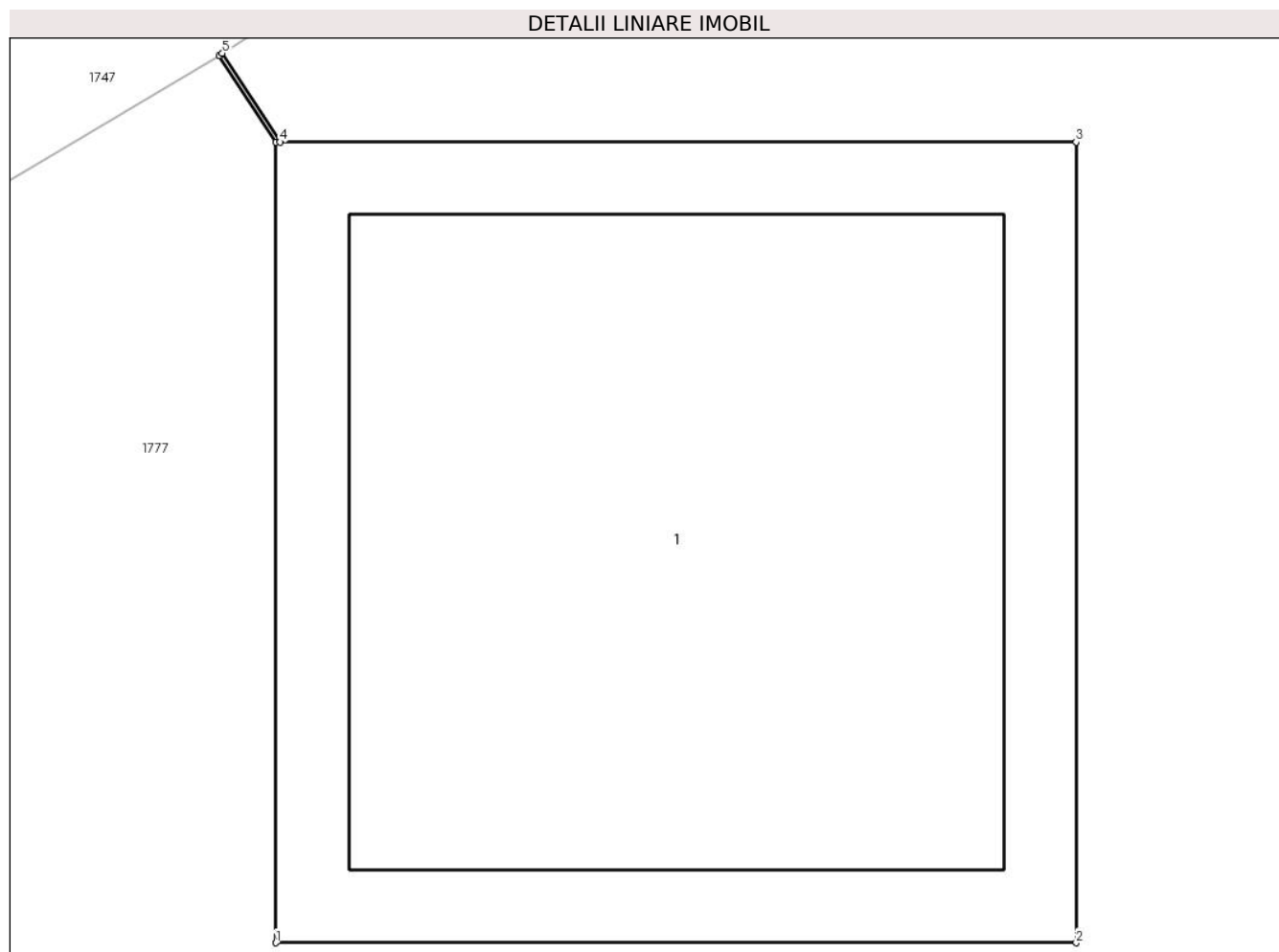
Inscrieri privind dezmembramintele dreptului de proprietate, drepturi reale de garanție și sarcini	Referințe
NU SUNT	

Anexa Nr. 1 La Partea I

Teren

Nr cadastral	Suprafața (mp)*	Observații / Referințe
	1	

* Suprafața este determinată în planul de proiecție Stereo 70.



Date referitoare la teren

Crt	Categorie folosință	Intravilan	Suprafața (mp)	Tarla	Parcelă	Nr. topo	Observații / Referințe
1	curți constructii	DA	1	69	3792. 3795/1	-	

Date referitoare la construcții

Crt	Număr	Destinație construcție	Supraf. (mp)	Situație juridică	Observații / Referințe
A1.1	-C1	construcții industriale și edilitare	Din acte: 0 Masurata: 1	Cu acte	Nr. niveluri:1; S. construita la sol:1 mp;

Lungime Segmente

1) Valorile lungimilor segmentelor sunt obținute din proiecție în plan.

Punct început	X / Y	Punct sfârșit	X / Y	Lungime segment (** (m))
1	557.211,334 404.526,827	2	557.212,335 404.526,827	1.001
2	557.212,335 404.526,827	3	557.212,335 404.527,828	1.001
3	557.212,335 404.527,828	4	557.211,339 404.527,828	0.996

Punct început	X / Y	Punct sfârșit	X / Y	Lungime segment (** (m)
4	557.211,339 404.527,828	5	557.211,267 404.527,939	0.132
5	557.211,267 404.527,939	6	557.211,263 404.527,936	0.005
6	557.211,263 404.527,936	7	557.211,334 404.527,828	0.129
7	557.211,334 404.527,828	1	557.211,334 404.526,827	1.001

** Lungimile segmentelor sunt determinate în planul de proiecție Stereo 70 și sunt rotunjite la 1 milimetru.

*** Distanța dintre puncte este formată din segmente cumulate ce sunt mai mici decât valoarea 1 milimetru.

**DATE DESPRE IMOBILUL NR. 2006**

Oficiul de Cadastru și Publicitate Imobiliară PRAHOVA
Biroul de Cadastru și Publicitate Imobiliară Câmpina

A. Partea I. Descrierea imobilului

TEREN Intravilan

Nr. CF vechi:112
Nr. cadastral vechi:475

Adresa: Loc. Câmpina, Str Liliacului, Nr. 6A, Jud. Prahova

Nr. Crt	Nr cadastral Nr. topografic	Suprafața* (mp)	Observații / Referințe
A1	26016	Din acte: 163 Masurata: 257	Sector cadastral:14 Teren imprejmuit;

B. Partea II. Proprietari și acte

Inscrieri privitoare la dreptul de proprietate și alte drepturi reale		Referințe
975 / 22/03/2000		
Contract Concesiune nr. 12766, din 28/09/1999 emis de CONSILIUL LOCAL CAMPINA;		
B1	Intabulare, drept de PROPRIETATE, dobandit prin Lege, cota actuala 1/1, cota initiala 1/1 1) MUNICIPIUL CAMPINA , CIF:9999999999999 <i>OBSERVATII: (provenita din conversia CF 112)</i>	A1

C. Partea III. SARCINI

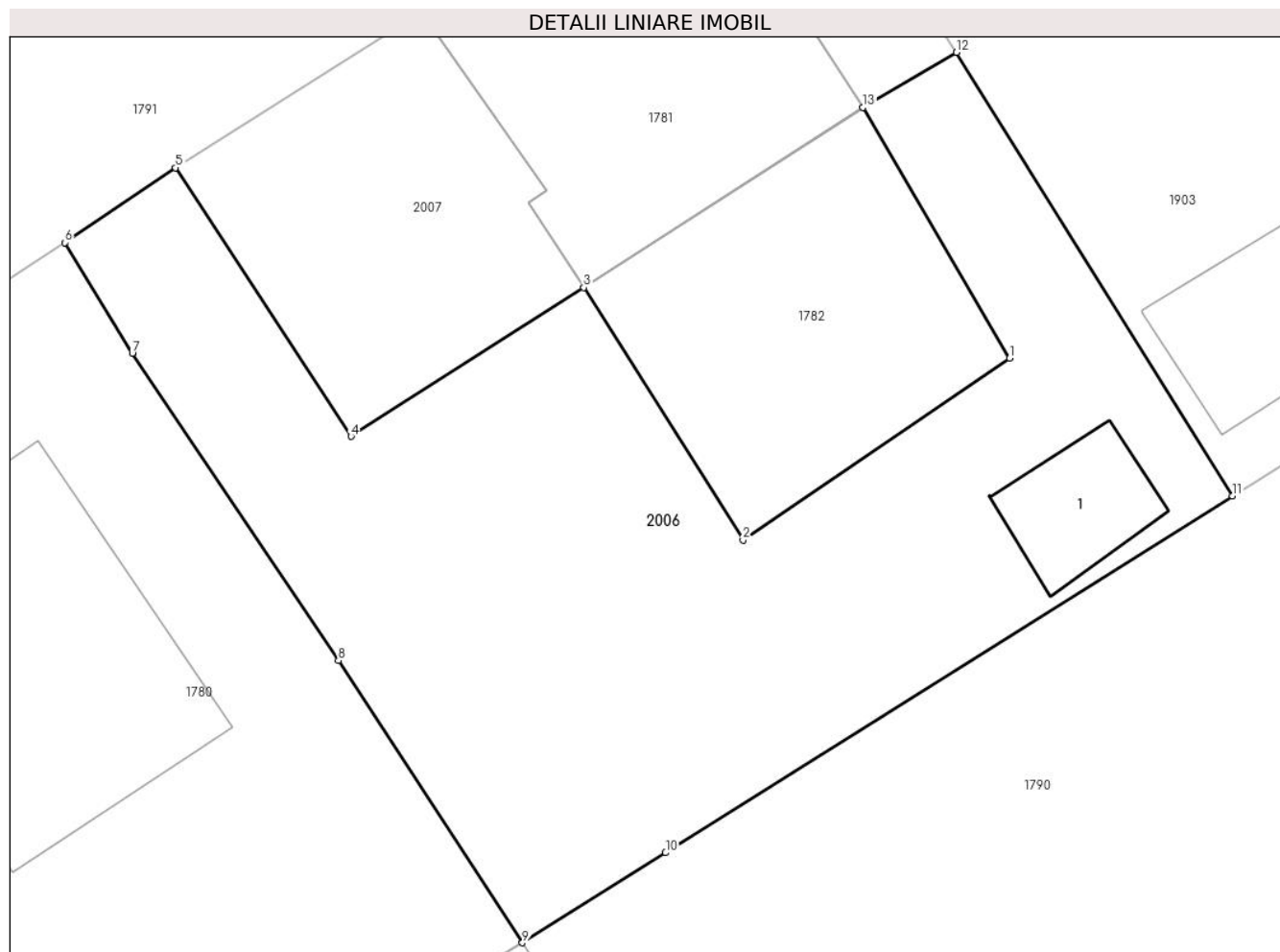
Inscrieri privind dezmembramintele dreptului de proprietate, drepturi reale de garanție și sarcini		Referințe
975 / 22/03/2000		
Contract Concesiune nr. 12766, din 28/09/1999 emis de CONSILIUL LOCAL CAMPINA;		
C1	Intabulare, drept de CONCESIUNE pe durata existentei constructiei ce se va edifica 1) BILGA DUMITRU <i>OBSERVATII: (provenita din conversia CF 112)</i>	A1

Anexa Nr. 1 La Partea I

Teren

Nr cadastral	Suprafața (mp)*	Observații / Referințe
26016	Din acte: 163 Masurata: 257	

* Suprafața este determinată în planul de proiecție Stereo 70.



Date referitoare la teren

Crt	Categorie folosință	Intra vilan	Suprafața (mp)	Tarla	Parcelă	Nr. topo	Observații / Referințe
1	curți constructii	DA	257	68	3726	-	

Date referitoare la construcții

Crt	Număr	Destinație construcție	Supraf. (mp)	Situație juridică	Observații / Referințe
A1.1	26016-C1	constructii anexa	Din acte: 0 Masurata: 11	Fara acte	Nr. niveluri:1; S. construita la sol:11 mp;

Lungime Segmente

1) Valorile lungimilor segmentelor sunt obținute din proiecție în plan.

Punct început	X / Y	Punct sfârșit	X / Y	Lungime segment (** (m)
1	557.263,586 404.489,037	2	557.256,721 404.484,352	8.311
2	557.256,721 404.484,352	3	557.252,619 404.490,851	7.685
3	557.252,619 404.490,851	4	557.246,629 404.487,019	7.111

Punct început	X / Y	Punct sfârșit	X / Y	Lungime segment (** (m)
4	557.246,629 404.487,019	5	557.242,11 404.493,937	8.263
5	557.242,11 404.493,937	6	557.239,257 404.492,008	3.444
6	557.239,257 404.492,008	7	557.240,994 404.489,16	3.336
7	557.240,994 404.489,16	8	557.246,303 404.481,249	9.527
8	557.246,303 404.481,249	9	557.251,039 404.473,986	8.671
9	557.251,039 404.473,986	10	557.254,725 404.476,304	4.354
10	557.254,725 404.476,304	11	557.269,324 404.485,486	17.246
11	557.269,324 404.485,486	12	557.262,216 404.496,908	13.453
12	557.262,216 404.496,908	13	557.259,81 404.495,487	2.794
13	557.259,81 404.495,487	1	557.263,586 404.489,037	7.474

** Lungimile segmentelor sunt determinate în planul de proiecție Stereo 70 și sunt rotunjite la 1 milimetru.

*** Distanța dintre puncte este formată din segmente cumulate ce sunt mai mici decât valoarea 1 milimetru.

**DATE DESPRE IMOBILUL NR. 2007**

Oficiul de Cadastru și Publicitate Imobiliară PRAHOVA
Biroul de Cadastru și Publicitate Imobiliară Câmpina

A. Partea I. Descrierea imobilului

TEREN Intravilan

Adresa: Loc. Câmpina, Al Liliacului, Nr. 6D, Jud. Prahova

Nr. Crt	Nr cadastral Nr. topografic	Suprafața* (mp)	Observații / Referințe
A1		83	Sector cadastral:14 Teren imprejmuit;

B. Partea II. Proprietari și acte

Inscrieri privitoare la dreptul de proprietate și alte drepturi reale		Referințe
/		
Act Normativ nr. 7, din 13/03/1996 emis de PARLAMENTUL ROMANIEI (LEGE;);		
B1	Intabulare, drept de PROPRIETATE, dobândit prin Lege, cota actuala 1/1, cota initiala 1/1 1) NEIDENTIFICAT NEIDENTIFICAT	A1
B2	Se noteaza PROPRIETAR NEIDENTIFICAT - conform art.13, alin. 15 din Legea 7/1996	A1

C. Partea III. SARCINI .

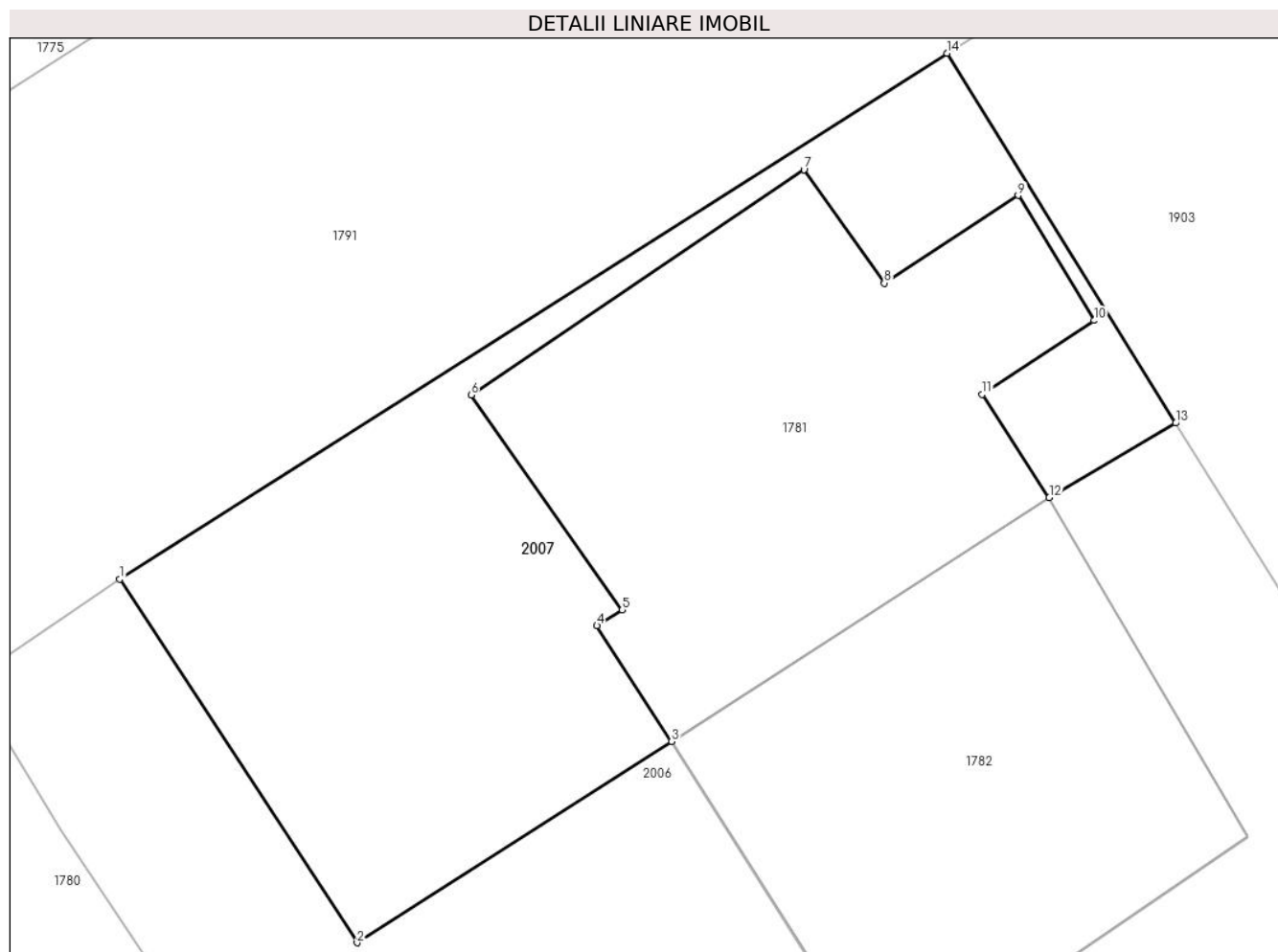
Inscrieri privind dezmembramintele dreptului de proprietate, drepturi reale de garanție și sarcini	Referințe
NU SUNT	

Anexa Nr. 1 La Partea I

Teren

Nr cadastral	Suprafața (mp)*	Observații / Referințe
	83	

* Suprafața este determinată în planul de proiecție Stereo 70.



Date referitoare la teren

Crt	Categorie folosință	Intravilan	Suprafața (mp)	Tarla	Parcelă	Nr. topo	Observații / Referințe
1	curți constructii	DA	83	68	3726	-	

Lungime Segmente

1) Valorile lungimilor segmentelor sunt obținute din proiecție în plan.

Punct început	X / Y	Punct sfârșit	X / Y	Lungime segment (** (m)
1	557.242,11 404.493,937	2	557.246,629 404.487,019	8.263
2	557.246,629 404.487,019	3	557.252,619 404.490,851	7.111
3	557.252,619 404.490,851	4	557.251,196 404.493,052	2.621
4	557.251,196 404.493,052	5	557.251,677 404.493,352	0.567
5	557.251,677 404.493,352	6	557.248,8 404.497,441	5.0

Punct început	X / Y	Punct sfârșit	X / Y	Lungime segment (** (m)
6	557.248,8 404.497,441	7	557.255,14 404.501,731	7.655
7	557.255,14 404.501,731	8	557.256,67 404.499,571	2.647
8	557.256,67 404.499,571	9	557.259,22 404.501,241	3.048
9	557.259,22 404.501,241	10	557.260,665 404.498,861	2.784
10	557.260,665 404.498,861	11	557.258,532 404.497,451	2.557
11	557.258,532 404.497,451	12	557.259,81 404.495,487	2.343
12	557.259,81 404.495,487	13	557.262,216 404.496,908	2.794
13	557.262,216 404.496,908	14	557.257,862 404.503,946	8.276
14	557.257,862 404.503,946	1	557.242,11 404.493,937	18.663

** Lungimile segmentelor sunt determinate în planul de proiecție Stereo 70 și sunt rotunjite la 1 milimetru.

*** Distanța dintre puncte este formată din segmente cumulate ce sunt mai mici decât valoarea 1 milimetru.



DATE DESPRE IMOBILUL NR. 2008

Oficiul de Cadastru și Publicitate Imobiliară PRAHOVA
Biroul de Cadastru și Publicitate Imobiliară Câmpina

A. Partea I. Descrierea imobilului

TEREN Intravilan

Adresa: Loc. Câmpina, Str Zimbrului, Nr. 199, Jud. Prahova

Nr. Crt	Nr cadastral Nr. topografic	Suprafața* (mp)	Observații / Referințe
A1		1	Sector cadastral:13 Teren imprejmuit;

Construcții

Crt	Nr cadastral Nr. topografic	Adresa	Observații / Referințe
A1.1	-C1	Loc. Câmpina, Str Zimbrului, Nr. 199, Jud. Prahova	Nr. niveluri:2; S. construita la sol:1 mp; S construita desfasurata C1 - Corp Muzeu (D+P) = 442.63 mp; S construita parter C1 - Corp Muzeu = 304.00 mp; S construita demisol C1 - Corp Muzeu = 138.63 mp

B. Partea II. Proprietari și acte

Inscrieri privitoare la dreptul de proprietate și alte drepturi reale		Referințe
/		
Act Normativ nr. 123, din 10/07/2012 emis de PARLAMENTUL ROMANIEI (LEGE;);		
B1	Intabulare, drept de PROPRIETATE, dobandit prin Lege, cota actuala 1/1, cota initiala 1/1 1) STATUL ROMAN , CIF:999999999999	A1
Act Administrativ nr. 9, din 07/10/2005 emis de MINISTERUL ECONOMIEI SI COMERTULUI (; act aditional nr. 1/10.06.2008 emis de MINISTERUL ECONOMIEI SI FINANTELOR , act aditional nr. 2/18.06.2015 emis de MINISTERUL ENERGIEI, INTEPRINDERILOR MICI SI MIJLOCII SI MEDIULUI DE AFACERI , act aditional nr. 3/10.02.2016 emis de MINISTERUL ENERGIEI , act aditional nr. 4/02.03.2017 emis de MINISTERUL ENERGIEI, act aditional nr. 5/22.10.2020 emis de MINISTERUL ECONOMIEI, ENERGIEI SI MEDIULUI DE AFACERI, act aditional nr. 6/30.10.2020 emis de MINISTERUL ECONOMIEI, ENERGIEI SI MEDIULUI DE AFACERI);		
B1	Intabulare, drept de CONCESIUNEdobandit prin lege, cota actuala 1/1, cota initiala 1/1 1) DISTRIBUȚIE ENERGIE ELECTRICĂ ROMANIA S.A. , CIF:14476722	A1
Act Normativ nr. 980, din 16/12/2015 emis de GUVERNUL ROMANIEI (LEGE;);		
B2	Intabulare, drept de ADMINISTRAREdobandit prin lege, cota actuala 1/1, cota initiala 1/1 1) MINISTERUL ENERGIEI , CIF:999999999999	A1

C. Partea III. SARCINI .


Inscrieri privind dezmembramintele dreptului de proprietate, drepturi reale de garanție și sarcini	Referințe
NU SUNT	

Anexa Nr. 1 La Partea I

Teren

Nr cadastral	Suprafața (mp)*	Observații / Referințe
	1	

* Suprafața este determinată în planul de proiecție Stereo 70.



Date referitoare la teren

Crt	Categorie folosință	Intravilan	Suprafața (mp)	Tarla	Parcelă	Nr. topo	Observații / Referințe
1	curți constructii	DA	1	72	3904	-	

Date referitoare la construcții

Crt	Număr	Destinație construcție	Supraf. (mp)	Situație juridică	Observații / Referințe
A1.1	-C1	construcții industriale și edilitare	Din acte: 0 Masurata: 1	Cu acte	Nr. niveluri: 2; S. construita la sol: 1 mp; S construita desfasurata C1 - Corp Muzeu (D+P) = 442.63 mp; S construita parter C1 - Corp Muzeu = 304.00 mp; S construita demisol C1 - Corp Muzeu = 138.63 mp

Lungime Segmente

1) Valorile lungimilor segmentelor sunt obținute din proiecție în plan.

Punct început	X / Y	Punct sfârșit	X / Y	Lungime segment (** (m))
1	557.248,115 404.729,688	2	557.249,111 404.729,688	0.996
2	557.249,111 404.729,688	3	557.249,231 404.729,527	0.201

Punct început	X / Y	Punct sfârșit	X / Y	Lungime segment (** (m)
3	557.249,231 404.729,527	4	557.249,235 404.729,53	0.005
4	557.249,235 404.729,53	5	557.249,116 404.729,688	0.198
5	557.249,116 404.729,688	6	557.249,116 404.730,689	1.001
6	557.249,116 404.730,689	7	557.248,115 404.730,689	1.001
7	557.248,115 404.730,689	1	557.248,115 404.729,688	1.001

** Lungimile segmentelor sunt determinate în planul de proiecție Stereo 70 și sunt rotunjite la 1 milimetru.

*** Distanța dintre puncte este formată din segmente cumulate ce sunt mai mici decât valoarea 1 milimetru.



DATE DESPRE IMOBILUL NR. 2009

Oficiul de Cadastru și Publicitate Imobiliară PRAHOVA
Biroul de Cadastru și Publicitate Imobiliară Câmpina

A. Partea I. Descrierea imobilului

TEREN Intravilan

Adresa: Loc. Câmpina, Al Izlaz, Jud. Prahova

Nr. Crt	Nr cadastral Nr. topografic	Suprafața* (mp)	Observații / Referințe
A1		1	Sector cadastral:13 Teren neimprejmut;

Construcții

Crt	Nr cadastral Nr. topografic	Adresa	Observații / Referințe
A1.1	-C1	Loc. Câmpina, Al Izlaz, Jud. Prahova	Nr. niveluri:1; S. construita la sol:1 mp; S. construita desfasurata:1 mp;

B. Partea II. Proprietari și acte

Inscrieri privitoare la dreptul de proprietate și alte drepturi reale		Referințe
/		
Act Normativ nr. 123, din 10/07/2012 emis de PARLAMENTUL ROMANIEI (LEGE;);		
B1	Intabulare, drept de PROPRIETATE, dobandit prin Lege, cota actuala 1/1, cota initiala 1/1 1) STATUL ROMAN, CIF:999999999999	A1, A1.1
Act Administrativ nr. 9, din 07/10/2005 emis de MINISTERUL ECONOMIEI SI COMERTULUI (; act aditional nr. 1/10.06.2008 emis de MINISTERUL ECONOMIEI SI FINANTELOR , act aditional nr. 2/18.06.2015 emis de MINISTERUL ENERGIEI, INTEPRINDERILOR MICI SI MIJLOCII SI MEDIULUI DE AFACERI , act aditional nr. 3/10.02.2016 emis de MINISTERUL ENERGIEI , act aditional nr. 4/02.03.2017 emis de MINISTERUL ENERGIEI, act aditional nr. 5/22.10.2020 emis de MINISTERUL ECONOMIEI, ENERGIEI SI MEDIULUI DE AFACERI, act aditional nr. 6/30.10.2020 emis de MINISTERUL ECONOMIEI, ENERGIEI SI MEDIULUI DE AFACERI);		
B1	Intabulare, drept de CONCESIUNEdobandit prin lege, cota actuala 1/1, cota initiala 1/1 1) DISTRIBUȚIE ENERGIE ELECTRICĂ ROMANIA S.A., CIF:14476722	A1, A1.1
Act Normativ nr. 980, din 16/12/2015 emis de GUVERNUL ROMANIEI (LEGE;);		
B2	Intabulare, drept de ADMINISTRAREdobandit prin lege, cota actuala 1/1, cota initiala 1/1 1) MINISTERUL ENERGIEI, CIF:999999999999	A1, A1.1

C. Partea III. SARCINI .

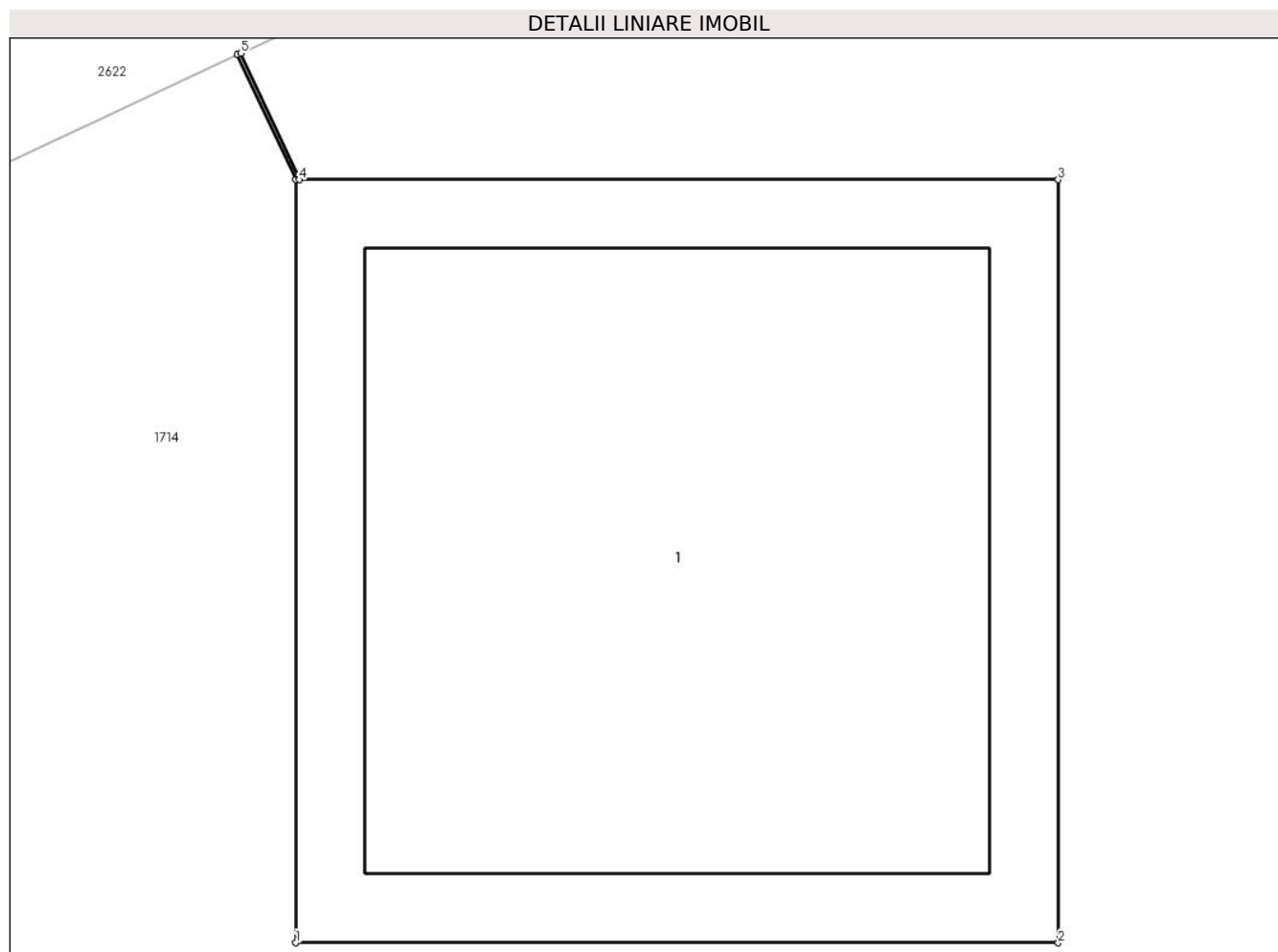
Inscrieri privind dezmembramintele dreptului de proprietate, drepturi reale de garanție și sarcini	Referințe
NU SUNT	

Anexa Nr. 1 La Partea I

Teren

Nr cadastral	Suprafața (mp)*	Observații / Referințe
	1	

* Suprafața este determinată în planul de proiecție Stereo 70.



Date referitoare la teren

Crt	Categorie folosință	Intra vilan	Suprafața (mp)	Tarla	Parcelă	Nr. topo	Observații / Referințe
1	curți constructii	DA	1	72	3977	-	

Date referitoare la construcții

Crt	Număr	Destinație construcție	Supraf. (mp)	Situație juridică	Observații / Referințe
A1.1	-C1	construcții industriale și edilitare	Din acte: 0 Masurata: 1	Cu acte	Nr. niveluri:1; S. construita la sol:1 mp; S. construita desfasurata:1 mp;

Lungime Segmente

1) Valorile lungimilor segmentelor sunt obținute din proiecție în plan.

Punct început	X / Y	Punct sfârșit	X / Y	Lungime segment (** (m)
1	557.296,049 404.974,743	2	557.297,05 404.974,743	1.001
2	557.297,05 404.974,743	3	557.297,05 404.975,744	1.001
3	557.297,05 404.975,744	4	557.296,054 404.975,744	0.996

Punct început	X / Y	Punct sfârșit	X / Y	Lungime segment (** (m)
4	557.296,054 404.975,744	5	557.295,977 404.975,91	0.183
5	557.295,977 404.975,91	6	557.295,972 404.975,908	0.005
6	557.295,972 404.975,908	7	557.296,049 404.975,744	0.181
7	557.296,049 404.975,744	1	557.296,049 404.974,743	1.001

** Lungimile segmentelor sunt determinate în planul de proiecție Stereo 70 și sunt rotunjite la 1 milimetru.

*** Distanța dintre puncte este formată din segmente cumulate ce sunt mai mici decât valoarea 1 milimetru.



DATE DESPRE IMOBILUL NR. 2010

Oficiul de Cadastru și Publicitate Imobiliară PRAHOVA
Biroul de Cadastru și Publicitate Imobiliară Câmpina

A. Partea I. Descrierea imobilului

TEREN Intravilan

Adresa: Loc. Câmpina, Al Izlaz, Jud. Prahova

Nr. Crt	Nr cadastral Nr. topografic	Suprafața* (mp)	Observații / Referințe
A1		1	Sector cadastral:13 Teren neimpregmuit;

Construcții

Crt	Nr cadastral Nr. topografic	Adresa	Observații / Referințe
A1.1	-C1	Loc. Câmpina, Al Izlaz, Jud. Prahova	Nr. niveluri:1; S. construita la sol:1 mp; S. construita desfasurata:1 mp;

B. Partea II. Proprietari și acte

Inscrieri privitoare la dreptul de proprietate și alte drepturi reale		Referințe
/		
Act Normativ nr. 123, din 10/07/2012 emis de PARLAMENTUL ROMANIEI (LEGE;);		
B1	Intabulare, drept de PROPRIETATE, dobandit prin Lege, cota actuala 1/1, cota initiala 1/1 1) STATUL ROMAN, CIF:999999999999	A1, A1.1
Act Administrativ nr. 9, din 07/10/2005 emis de MINISTERUL ECONOMIEI SI COMERTULUI (; act aditional nr. 1/10.06.2008 emis de MINISTERUL ECONOMIEI SI FINANTELOR , act aditional nr. 2/18.06.2015 emis de MINISTERUL ENERGIEI, INTEPRINDERILOR MICI SI MIJLOCII SI MEDIULUI DE AFACERI , act aditional nr. 3/10.02.2016 emis de MINISTERUL ENERGIEI , act aditional nr. 4/02.03.2017 emis de MINISTERUL ENERGIEI, act aditional nr. 5/22.10.2020 emis de MINISTERUL ECONOMIEI, ENERGIEI SI MEDIULUI DE AFACERI, act aditional nr. 6/30.10.2020 emis de MINISTERUL ECONOMIEI, ENERGIEI SI MEDIULUI DE AFACERI);		
B1	Intabulare, drept de CONCESIUNEdobandit prin lege, cota actuala 1/1, cota initiala 1/1 1) DISTRIBUȚIE ENERGIE ELECTRICĂ ROMANIA S.A., CIF:14476722	A1, A1.1
Act Normativ nr. 980, din 16/12/2015 emis de GUVERNUL ROMANIEI (LEGE;);		
B2	Intabulare, drept de ADMINISTRAREdobandit prin lege, cota actuala 1/1, cota initiala 1/1 1) MINISTERUL ENERGIEI, CIF:999999999999	A1, A1.1

C. Partea III. SARCINI .

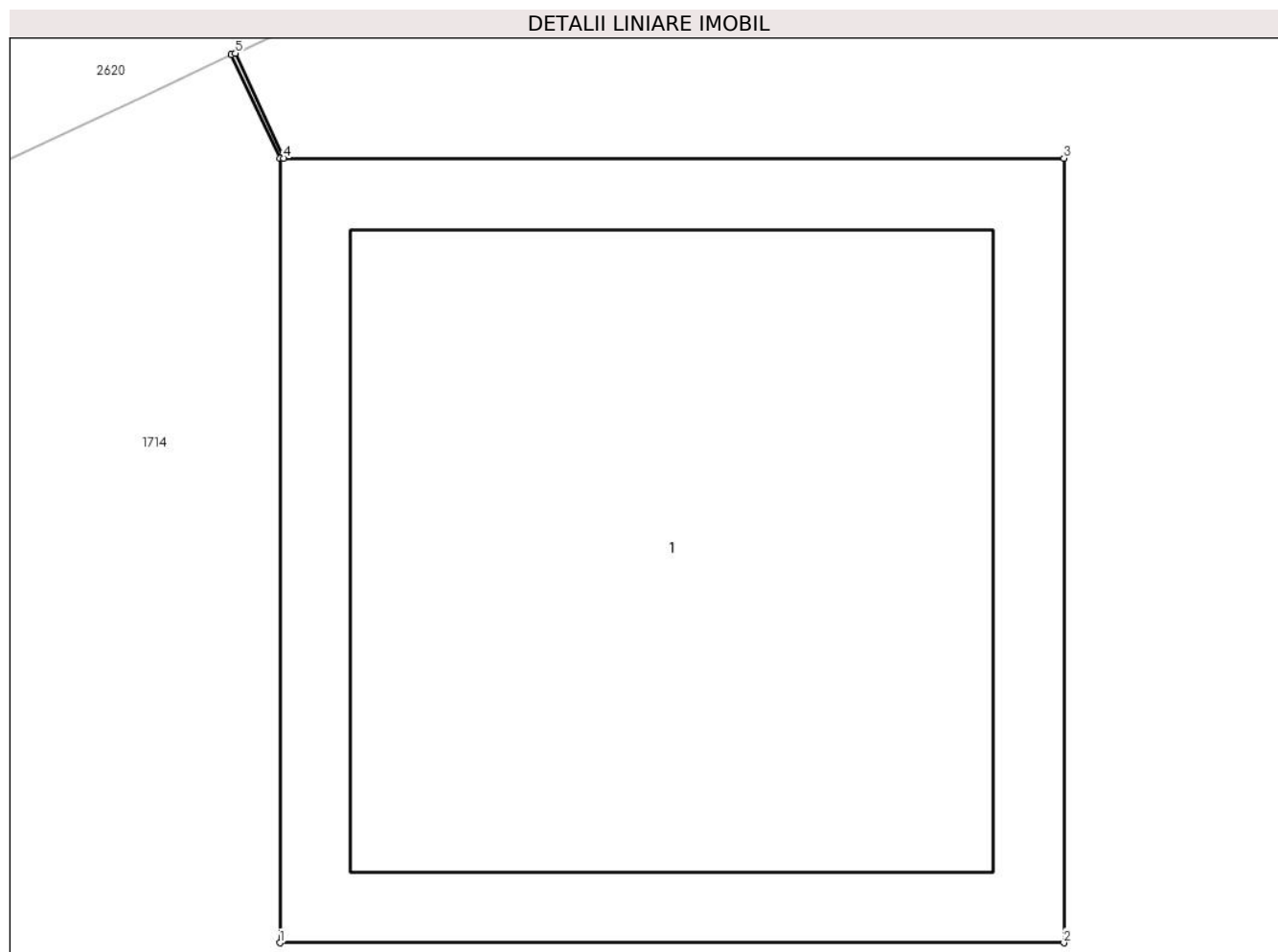
Inscrieri privind dezmembramintele dreptului de proprietate, drepturi reale de garanție și sarcini	Referințe
NU SUNT	

Anexa Nr. 1 La Partea I

Teren

Nr cadastral	Suprafața (mp)*	Observații / Referințe
	1	

* Suprafața este determinată în planul de proiecție Stereo 70.



Date referitoare la teren

Crt	Categorie folosință	Intravilan	Suprafața (mp)	Tarla	Parcelă	Nr. topo	Observații / Referințe
1	curți constructii	DA	1	72	3977	-	

Date referitoare la construcții

Crt	Număr	Destinație construcție	Supraf. (mp)	Situație juridică	Observații / Referințe
A1.1	-C1	construcții industriale și edilitare	Din acte: 0 Masurata: 1	Cu acte	Nr. niveluri:1; S. construita la sol:1 mp; S. construita desfasurata:1 mp;

Lungime Segmente

1) Valorile lungimilor segmentelor sunt obținute din proiecție în plan.

Punct început	X / Y	Punct sfârșit	X / Y	Lungime segment (** (m))
1	557.230,747 404.943,959	2	557.231,748 404.943,959	1.001
2	557.231,748 404.943,959	3	557.231,748 404.944,96	1.001
3	557.231,748 404.944,96	4	557.230,752 404.944,96	0.996

Punct început	X / Y	Punct sfârșit	X / Y	Lungime segment (** (m)
4	557.230,752 404.944,96	5	557.230,69 404.945,094	0.148
5	557.230,69 404.945,094	6	557.230,685 404.945,092	0.005
6	557.230,685 404.945,092	7	557.230,747 404.944,96	0.146
7	557.230,747 404.944,96	1	557.230,747 404.943,959	1.001

** Lungimile segmentelor sunt determinate în planul de proiecție Stereo 70 și sunt rotunjite la 1 milimetru.

*** Distanța dintre puncte este formată din segmente cumulate ce sunt mai mici decât valoarea 1 milimetru.



DATE DESPRE IMOBILUL NR. 2011

Oficiul de Cadastru și Publicitate Imobiliară PRAHOVA
Biroul de Cadastru și Publicitate Imobiliară Câmpina

A. Partea I. Descrierea imobilului

TEREN Intravilan

Adresa: Loc. Câmpina, Str Zimbrului, Jud. Prahova

Nr. Crt	Nr cadastral Nr. topografic	Suprafața* (mp)	Observații / Referințe
A1		1	Sector cadastral:13 Teren neimprejmut;

Construcții

Crt	Nr cadastral Nr. topografic	Adresa	Observații / Referințe
A1.1	-C1	Loc. Câmpina, Str Zimbrului, Jud. Prahova	Nr. niveluri:1; S. construita la sol:1 mp; S. construita desfasurata:1 mp;

B. Partea II. Proprietari și acte

Inscrieri privitoare la dreptul de proprietate și alte drepturi reale		Referințe
/		
Act Normativ nr. 123, din 10/07/2012 emis de PARLAMENTUL ROMANIEI (LEGE;);		
B1	Intabulare, drept de PROPRIETATE, dobandit prin Lege, cota actuala 1/1, cota initiala 1/1 1) STATUL ROMAN, CIF:999999999999	A1, A1.1
Act Administrativ nr. 9, din 07/10/2005 emis de MINISTERUL ECONOMIEI SI COMERTULUI (; act aditional nr. 1/10.06.2008 emis de MINISTERUL ECONOMIEI SI FINANTELOR , act aditional nr. 2/18.06.2015 emis de MINISTERUL ENERGIEI, INTEPRINDERILOR MICI SI MIJLOCII SI MEDIULUI DE AFACERI , act aditional nr. 3/10.02.2016 emis de MINISTERUL ENERGIEI , act aditional nr. 4/02.03.2017 emis de MINISTERUL ENERGIEI, act aditional nr. 5/22.10.2020 emis de MINISTERUL ECONOMIEI, ENERGIEI SI MEDIULUI DE AFACERI, act aditional nr. 6/30.10.2020 emis de MINISTERUL ECONOMIEI, ENERGIEI SI MEDIULUI DE AFACERI);		
B1	Intabulare, drept de CONCESIUNEdobandit prin lege, cota actuala 1/1, cota initiala 1/1 1) DISTRIBUȚIE ENERGIE ELECTRICĂ ROMANIA S.A., CIF:14476722	A1, A1.1
Act Normativ nr. 980, din 16/12/2015 emis de GUVERNUL ROMANIEI (LEGE;);		
B2	Intabulare, drept de ADMINISTRAREdobandit prin lege, cota actuala 1/1, cota initiala 1/1 1) MINISTERUL ENERGIEI, CIF:999999999999	A1, A1.1

C. Partea III. SARCINI .

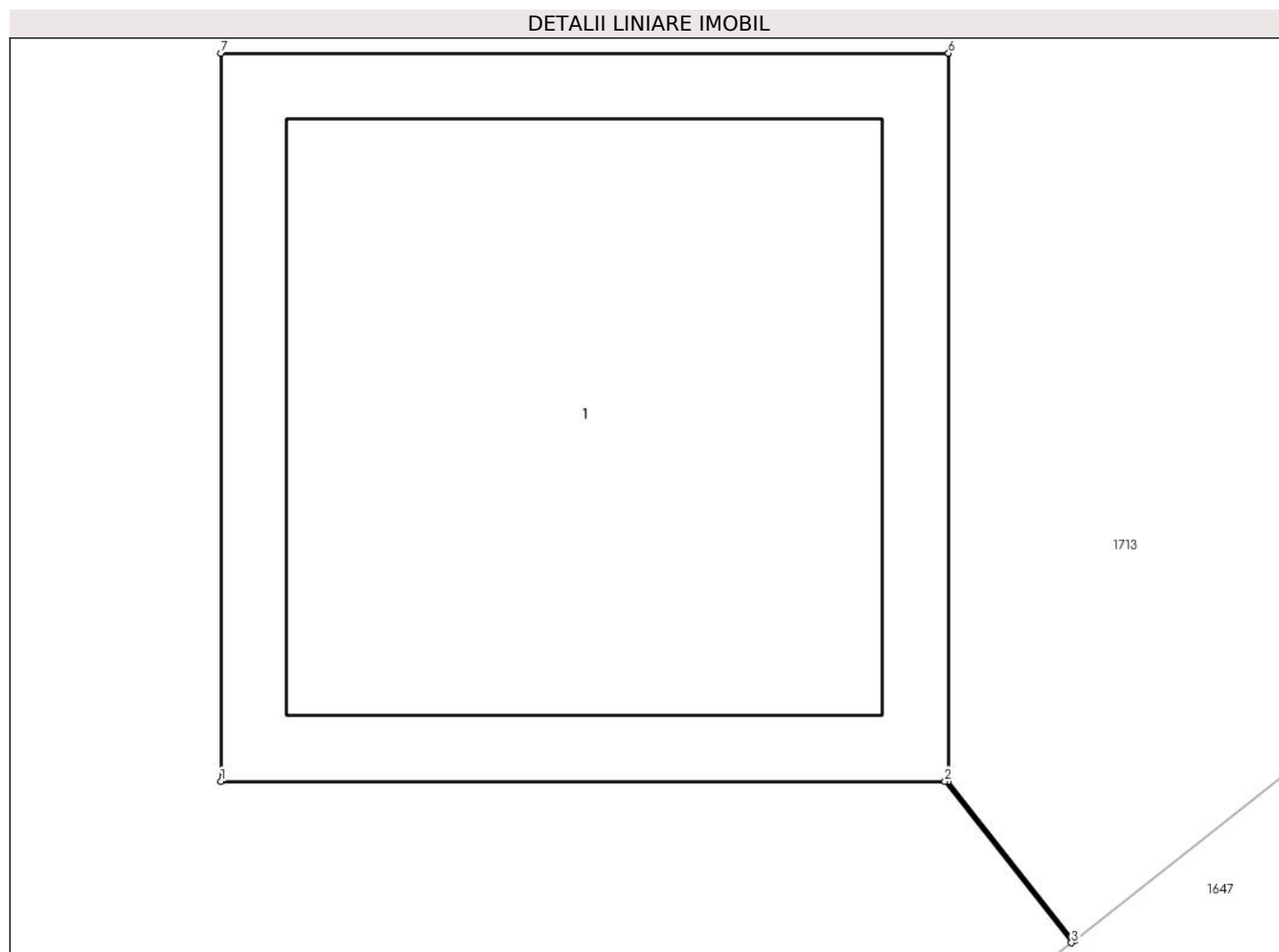
Inscrieri privind dezmembramintele dreptului de proprietate, drepturi reale de garanție și sarcini	Referințe
NU SUNT	

Anexa Nr. 1 La Partea I

Teren

Nr cadastral	Suprafața (mp)*	Observații / Referințe
	1	

* Suprafața este determinată în planul de proiecție Stereo 70.



Date referitoare la teren

Crt	Categorie folosință	Intra vilan	Suprafața (mp)	Tarla	Parcelă	Nr. topo	Observații / Referințe
1	curți constructii	DA	1	72	3904	-	

Date referitoare la construcții

Crt	Număr	Destinație construcție	Supraf. (mp)	Situație juridică	Observații / Referințe
A1.1	-C1	construcții industriale și edilitare	Din acte: 0 Masurata: 1	Cu acte	Nr. niveluri:1; S. construita la sol:1 mp; S. construita desfasurata:1 mp;

Lungime Segmente

1) Valorile lungimilor segmentelor sunt obținute din proiecție în plan.

Punct început	X / Y	Punct sfârșit	X / Y	Lungime segment (** (m)
1	557.106,171 404.624,094	2	557.107,167 404.624,094	0.996
2	557.107,167 404.624,094	3	557.107,341 404.623,872	0.282
3	557.107,341 404.623,872	4	557.107,345 404.623,875	0.005

Punct început	X / Y	Punct sfârșit	X / Y	Lungime segment (** (m)
4	557.107,345 404.623,875	5	557.107,172 404.624,094	0.279
5	557.107,172 404.624,094	6	557.107,172 404.625,095	1.001
6	557.107,172 404.625,095	7	557.106,171 404.625,095	1.001
7	557.106,171 404.625,095	1	557.106,171 404.624,094	1.001

** Lungimile segmentelor sunt determinate în planul de proiecție Stereo 70 și sunt rotunjite la 1 milimetru.

*** Distanța dintre puncte este formată din segmente cumulate ce sunt mai mici decât valoarea 1 milimetru.

**DATE DESPRE IMOBILUL NR. 2230**

Oficiul de Cadastru și Publicitate Imobiliară PRAHOVA
Biroul de Cadastru și Publicitate Imobiliară Câmpina

A. Partea I. Descrierea imobilului

TEREN Intravilan

Nr. CF vechi:2041
Nr. cadastral vechi:2770

Adresa: Loc. Câmpina, Str Carol I, Nr. 196A, Jud. Prahova

Nr. Crt	Nr cadastral Nr. topografic	Suprafața* (mp)	Observații / Referințe
A1	27138	63	Sector cadastral:14 Teren neimprejmuit;

B. Partea II. Proprietari și acte

Inscrieri privitoare la dreptul de proprietate și alte drepturi reale		Referințe
3763 / 19/05/2006		
Certificat Mostenitor nr. 128, din 12/05/2006 emis de NP IVAN MIHAELA (; contract de vanzare cumparare nr. 8927/28.11.1994 emis de NOTARIATUL DE STAT LOCAL CAMPINA, incheiere nr.4341/18.10.2004 emisa de Judecatoria Campina, sentinta civila nr.148/17.01.1978 emisa de Judecatoria Campina, certificat de mostenitor nr.241/03.04.1996 emis de BNP MENTOR);		
B1	Intabulare, drept de PROPRIETATE, dobandit prin Conventie, cota actuala 5/8, cota initiala 5/8 1) LASII MARIA <i>OBSERVATII: (provenita din conversia CF 2041)</i>	A1
B2	Intabulare, drept de PROPRIETATEmostenire, dobandit prin Succesiune, cota actuala 3/8, cota initiala 3/8 1) ALECU ALINA <i>OBSERVATII: (provenita din conversia CF 2041)</i>	A1

C. Partea III. SARCINI .

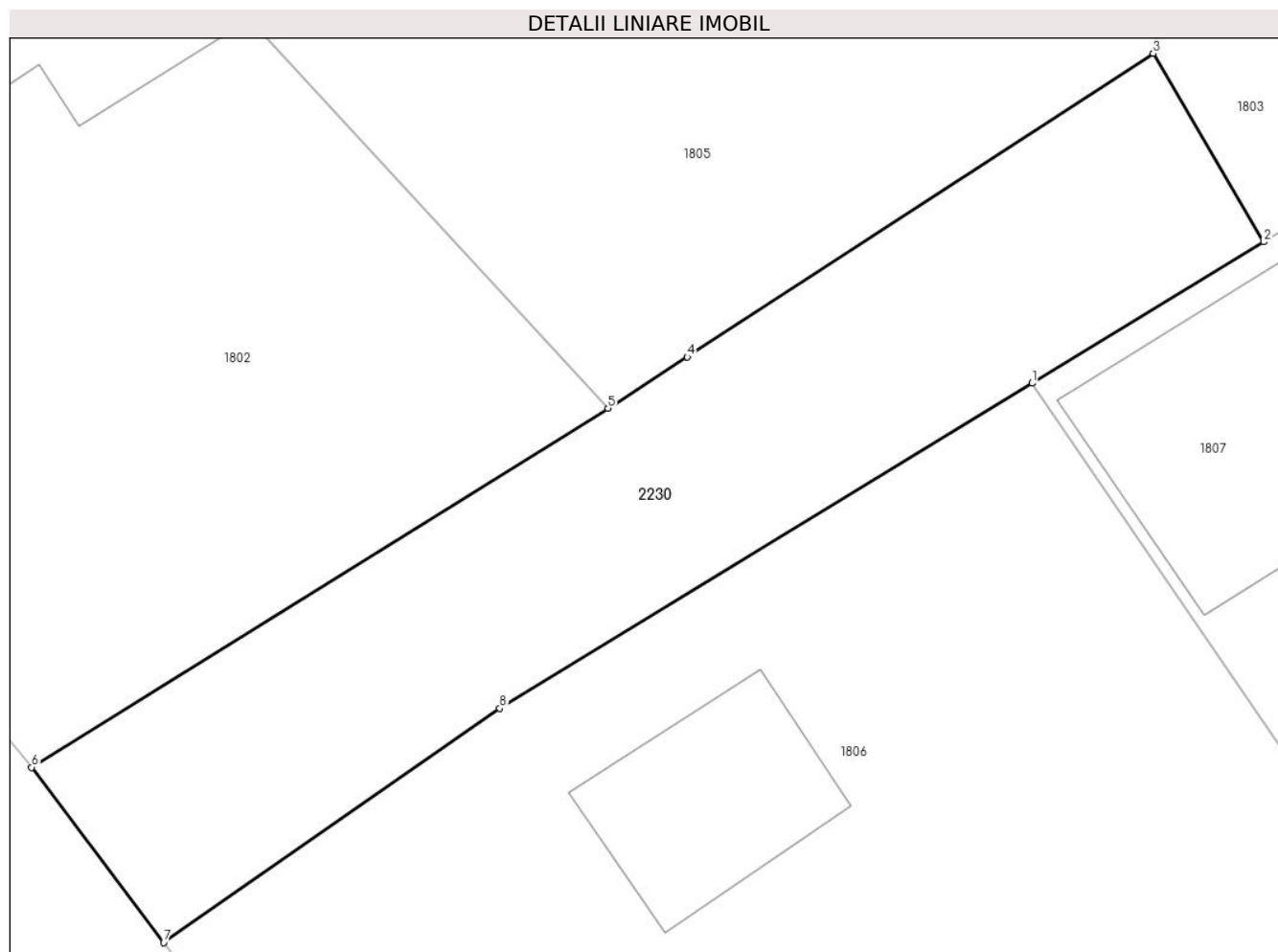
Inscrieri privind dezmembramintele dreptului de proprietate, drepturi reale de garanție și sarcini	Referințe
NU SUNT	

Anexa Nr. 1 La Partea I

Teren

Nr cadastral	Suprafața (mp)*	Observații / Referințe
27138	63	

* Suprafața este determinată în planul de proiecție Stereo 70.



Date referitoare la teren

Crt	Categorie folosință	Intravilan	Suprafața (mp)	Tarla	Parcelă	Nr. topo	Observații / Referințe
1	curți constructii	DA	63	68	3699,3700	-	

Lungime Segmente

1) Valorile lungimilor segmentelor sunt obținute din proiecție în plan.

Punct început	X / Y	Punct sfârșit	X / Y	Lungime segment (** (m)
1	557.273,108 404.412,556	2	557.276,626 404.414,702	4.121
2	557.276,626 404.414,702	3	557.274,949 404.417,559	3.313
3	557.274,949 404.417,559	4	557.267,869 404.412,956	8.445
4	557.267,869 404.412,956	5	557.266,666 404.412,173	1.435
5	557.266,666 404.412,173	6	557.257,909 404.406,725	10.313

Punct început	X / Y	Punct sfârşit	X / Y	Lungime segment (** (m)
6	557.257,909 404.406,725	7	557.259,915 404.404,068	3.329
7	557.259,915 404.404,068	8	557.265,022 404.407,622	6.222
8	557.265,022 404.407,622	1	557.273,108 404.412,556	9.472

** Lungimile segmentelor sunt determinate în planul de proiecție Stereo 70 și sunt rotunjite la 1 milimetru.

*** Distanța dintre puncte este formată din segmente cumulate ce sunt mai mici decât valoarea 1 milimetru.

**DATE DESPRE IMOBILUL NR. 2231**

Oficiul de Cadastru și Publicitate Imobiliară PRAHOVA
Biroul de Cadastru și Publicitate Imobiliară Câmpina

A. Partea I. Descrierea imobilului

TEREN Intravilan

Adresa: Loc. Câmpina, Jud. Prahova

Nr. Crt	Nr cadastral Nr. topografic	Suprafața* (mp)	Observații / Referințe
A1		93	Sector cadastral:14 Teren neimprejmuț;

B. Partea II. Proprietari și acte

Inscrieri privitoare la dreptul de proprietate și alte drepturi reale		Referințe
/		
Act Normativ nr. 7, din 13/03/1996 emis de PARLAMENTUL ROMANIEI (LEGE;);		
B1	Intabulare, drept de PROPRIETATE, dobândit prin Lege, cota actuala 1/1, cota initiala 1/1 1) NEIDENTIFICAT NEIDENTIFICAT	A1
B2	Se noteaza PROPRIETAR NEIDENTIFICAT - conform art.13, alin. 15 din Legea 7/1996	A1

C. Partea III. SARCINI .

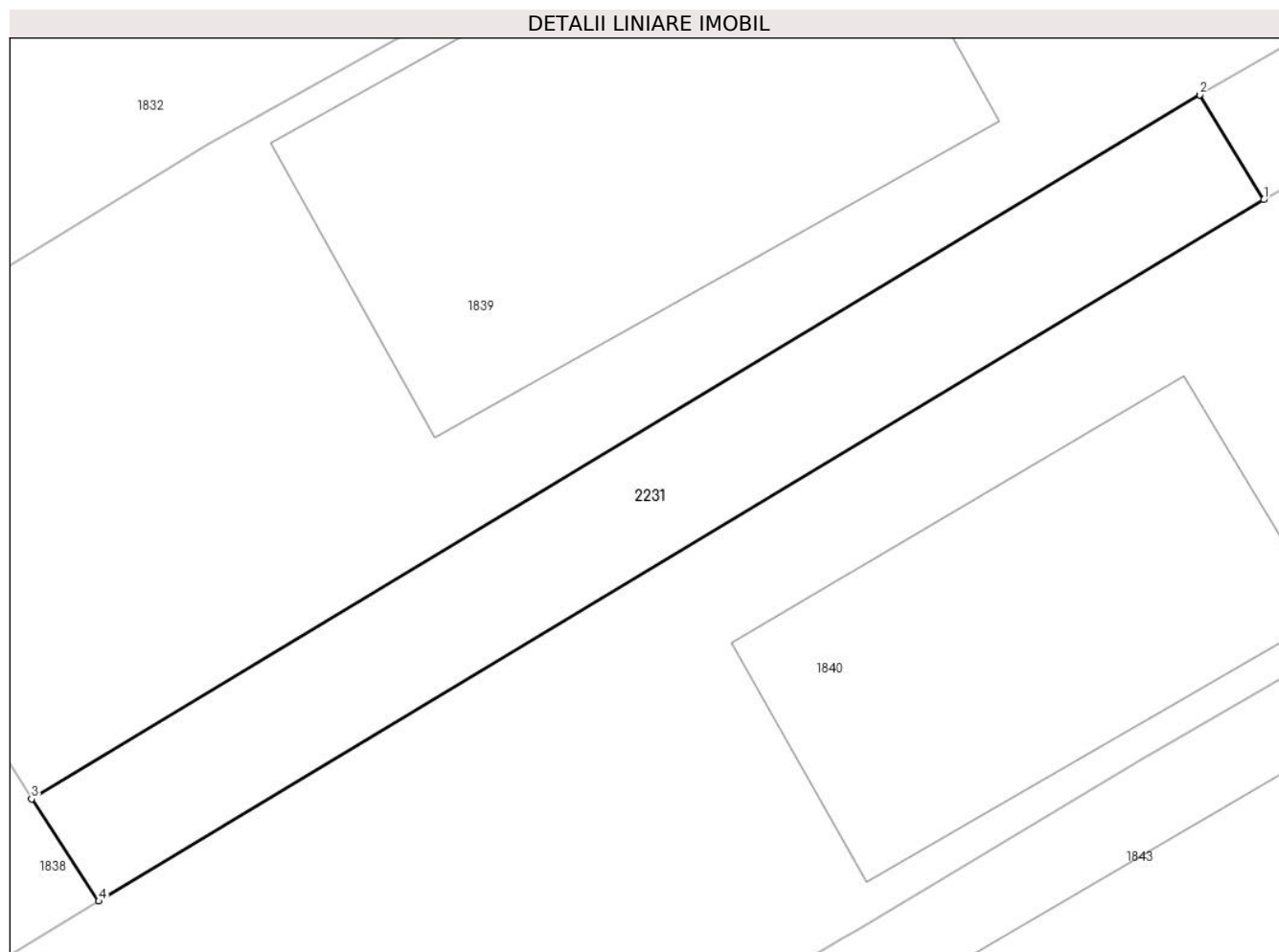
Inscrieri privind dezmembramintele dreptului de proprietate, drepturi reale de garanție și sarcini	Referințe
NU SUNT	

Anexa Nr. 1 La Partea I

Teren

Nr cadastral	Suprafața (mp)*	Observații / Referințe
	93	

* Suprafața este determinată în planul de proiecție Stereo 70.



Date referitoare la teren

Crt	Categorie folosință	Intra vilan	Suprafața (mp)	Tarla	Parcelă	Nr. topo	Observații / Referințe
1	drum	DA	93	68	3661	-	

Lungime Segmente

1) Valorile lungimilor segmentelor sunt obținute din proiecție în plan.

Punct început	X / Y	Punct sfârșit	X / Y	Lungime segment (** (m)
1	557.454,065 404.399,864	2	557.452,557 404.402,341	2.9
2	557.452,557 404.402,341	3	557.424,977 404.385,728	32.197
3	557.424,977 404.385,728	4	557.426,564 404.383,314	2.889
4	557.426,564 404.383,314	1	557.454,065 404.399,864	32.097

** Lungimile segmentelor sunt determinate în planul de proiecție Stereo 70 și sunt rotunjite la 1 milimetru.

***** Distanţa dintre puncte este formată din segmente cumulate ce sunt mai mici decât valoarea 1 milimetru.**

**DATE DESPRE IMOBILUL NR. 2234**

Oficiul de Cadastru și Publicitate Imobiliară PRAHOVA
Biroul de Cadastru și Publicitate Imobiliară Câmpina

A. Partea I. Descrierea imobilului

TEREN Intravilan

Nr. cadastral vechi:3679/1

Adresa: Loc. Câmpina, Al Luminii, Jud. Prahova

Nr. Crt	Nr cadastral Nr. topografic	Suprafața* (mp)	Observații / Referințe
A1		187	Sector cadastral:14 Teren neimprejmuit;

B. Partea II. Proprietari și acte

Inscrieri privitoare la dreptul de proprietate și alte drepturi reale		Referințe
/		
Act Normativ nr. 7, din 13/03/1996 emis de PARLAMENTUL ROMANIEI (LEGE;);		
B1	Intabulare, drept de PROPRIETATE, dobandit prin Lege, cota actuala 1/1, cota initiala 1/1 1) NEIDENTIFICAT NEIDENTIFICAT	A1
B2	Se noteaza PROPRIETAR NEIDENTIFICAT - conform art.13, alin. 15 din Legea 7/1996	A1

C. Partea III. SARCINI .

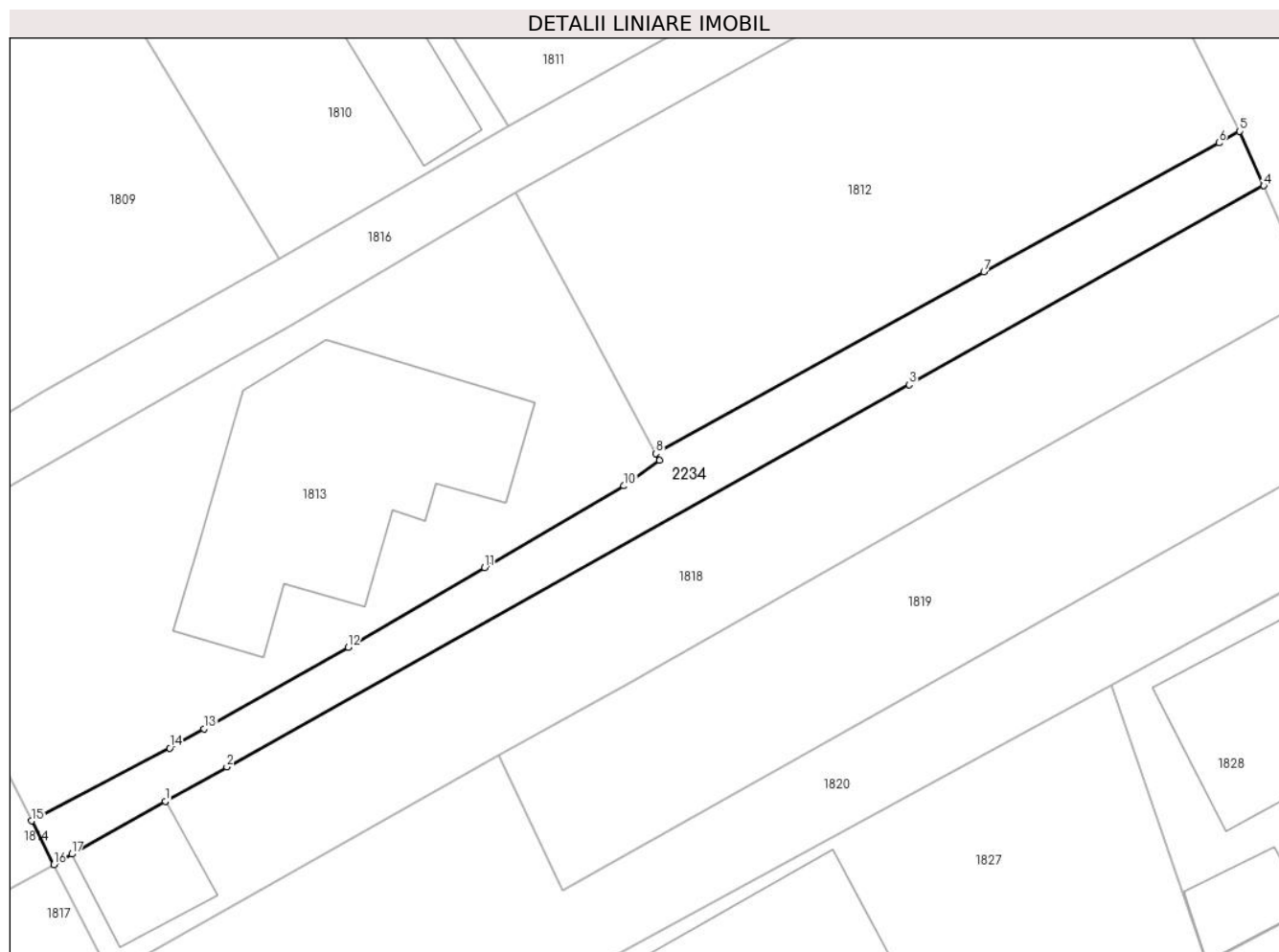
Inscrieri privind dezmembramintele dreptului de proprietate, drepturi reale de garanție și sarcini	Referințe
NU SUNT	

Anexa Nr. 1 La Partea I

Teren

Nr cadastral	Suprafața (mp)*	Observații / Referințe
	187	

* Suprafața este determinată în planul de proiecție Stereo 70.



Date referitoare la teren

Crt	Categorie folosință	Intravilan	Suprafața (mp)	Tarla	Parcelă	Nr. topo	Observații / Referințe
1	curți constructii	DA	187	68	3679/1	-	

Lungime Segmente

1) Valorile lungimilor segmentelor sunt obținute din proiecție în plan.

Punct început	X / Y	Punct sfârșit	X / Y	Lungime segment (** (m)
1	557.374,648 404.432,102	2	557.377,708 404.433,816	3.507
2	557.377,708 404.433,816	3	557.411,75 404.452,883	39.018
3	557.411,75 404.452,883	4	557.429,454 404.462,8	20.292
4	557.429,454 404.462,8	5	557.428,258 404.465,515	2.967
5	557.428,258 404.465,515	6	557.427,215 404.464,941	1.191

Punct început	X / Y	Punct sfârșit	X / Y	Lungime segment (** (m)
6	557.427,215 404.464,941	7	557.415,488 404.458,502	13.378
7	557.415,488 404.458,502	8	557.399,124 404.449,445	18.703
8	557.399,124 404.449,445	9	557.399,306 404.449,106	0.385
9	557.399,306 404.449,106	10	557.397,516 404.447,836	2.195
10	557.397,516 404.447,836	11	557.390,569 404.443,768	8.05
11	557.390,569 404.443,768	12	557.383,763 404.439,783	7.887
12	557.383,763 404.439,783	13	557.376,57 404.435,723	8.26
13	557.376,57 404.435,723	14	557.374,859 404.434,758	1.964
14	557.374,859 404.434,758	15	557.367,971 404.431,132	7.784
15	557.367,971 404.431,132	16	557.369,072 404.428,948	2.446
16	557.369,072 404.428,948	17	557.369,973 404.429,477	1.045
17	557.369,973 404.429,477	1	557.374,648 404.432,102	5.362

** Lungimile segmentelor sunt determinate în planul de proiecție Stereo 70 și sunt rotunjite la 1 milimetru.

*** Distanța dintre puncte este formată din segmente cumulate ce sunt mai mici decât valoarea 1 milimetru.

**DATE DESPRE IMOBILUL NR. 2591**

Oficiul de Cadastru și Publicitate Imobiliară PRAHOVA
Biroul de Cadastru și Publicitate Imobiliară Câmpina

A. Partea I. Descrierea imobilului

TEREN Intravilan

Adresa: Loc. Câmpina, Bdul Carol I, Nr. 194F, Jud. Prahova

Nr. Crt	Nr cadastral Nr. topografic	Suprafața* (mp)	Observații / Referințe
A1		Din acte: 89 Masurata: 90	Sector cadastral:14 Teren imprejmuit;

B. Partea II. Proprietari și acte

Inscrieri privitoare la dreptul de proprietate și alte drepturi reale		Referințe
/		
Hotarare Judecatoreasca nr. 1440, din 30/06/2006 emis de JUDECATORIA CAMPINA (SENTINTA CIVILA;);		
B1	Intabulare, drept de PROPRIETATE, dobandit prin Hotarare Judecatoreasca, cota actuala 1/1, cota initiala 1/1 1) STANESCU VIOREL 2) STANESCU MARIA 3) STANESCU EMILIAN ALIN 4) STANESCU-TSIGOS CRISTINA CARMEN 5) STANESCU RAZVAN CIPRIAN	A1

C. Partea III. SARCINI .

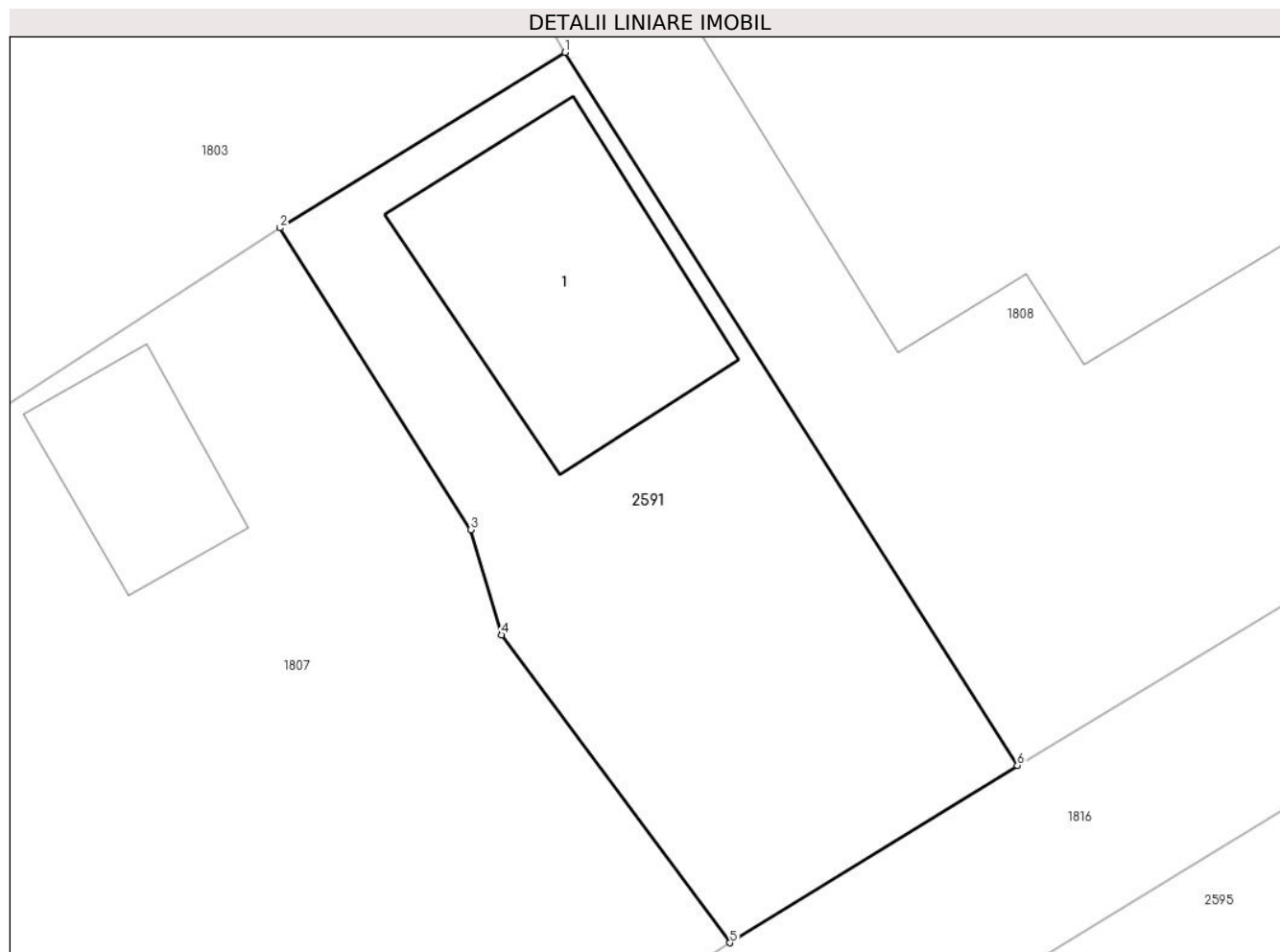
Inscrieri privind dezmembramintele dreptului de proprietate, drepturi reale de garanție și sarcini	Referințe
NU SUNT	

Anexa Nr. 1 La Partea I

Teren

Nr cadastral	Suprafața (mp)*	Observații / Referințe
	Din acte: 89 Masurata: 90	

* Suprafața este determinată în planul de proiecție Stereo 70.



Date referitoare la teren

Crt	Categorie folosință	Intra vilan	Suprafața (mp)	Tarla	Parcelă	Nr. topo	Observații / Referințe
1	curți constructii	DA	90	68	3696, 3695	-	

Date referitoare la construcții

Crt	Număr	Destinație construcție	Supraf. (mp)	Situație juridică	Observații / Referințe
A1.1	-C1	constructii anexa	Din acte: 0 Masurata: 21	Fara acte	Nr. niveluri:1; S. construita la sol:21 mp;

Lungime Segmente

1) Valorile lungimilor segmentelor sunt obținute din proiecție în plan.

Punct început	X / Y	Punct sfârșit	X / Y	Lungime segment (** (m)
1	557.300,487 404.429,555	2	557.295,482 404.426,474	5.877
2	557.295,482 404.426,474	3	557.298,829 404.421,181	6.262
3	557.298,829 404.421,181	4	557.299,372 404.419,339	1.92

Punct început	X / Y	Punct sfârșit	X / Y	Lungime segment (** (m)
4	557.299,372 404.419,339	5	557.303,378 404.413,938	6.724
5	557.303,378 404.413,938	6	557.308,422 404.417,047	5.925
6	557.308,422 404.417,047	1	557.300,487 404.429,555	14.813

** Lungimile segmentelor sunt determinate în planul de proiecție Stereo 70 și sunt rotunjite la 1 milimetru.

*** Distanța dintre puncte este formată din segmente cumulate ce sunt mai mici decât valoarea 1 milimetru.

**DATE DESPRE IMOBILUL NR. 2592**

Oficiul de Cadastru și Publicitate Imobiliară PRAHOVA
Biroul de Cadastru și Publicitate Imobiliară Câmpina

A. Partea I. Descrierea imobilului

TEREN Intravilan

Adresa: Loc. Câmpina, Bdul Carol I, Nr. 194G, Jud. Prahova

Nr. Crt	Nr cadastral Nr. topografic	Suprafața* (mp)	Observații / Referințe
A1		254	Sector cadastral:14 Teren neimprejmut;

B. Partea II. Proprietari și acte

Inscrieri privitoare la dreptul de proprietate și alte drepturi reale		Referințe
/		
Act Normativ nr. 7, din 13/03/1996 emis de PARLAMENTUL ROMANIEI (LEGE;);		
B1	Intabulare, drept de PROPRIETATE, dobandit prin Lege, cota actuala 1/2, cota initiala 1/2 1) NEIDENTIFICAT NEIDENTIFICAT	A1
Act Notarial nr. 711, din 25/11/2021 emis de SPN SAVULESCU VASILE - IVAN MIHAELA (CERTIFICAT DE MOSTENITOR;);		
B2	Intabulare, drept de PROPRIETATE, dobandit prin Succesiune, cota actuala 2/16, cota initiala 2/16 1) TESCAN EUGENIA	A1
B3	Intabulare, drept de PROPRIETATE, dobandit prin Succesiune, cota actuala 3/16, cota initiala 3/16 1) TESCAN VALENTIN	A1
B4	Intabulare, drept de PROPRIETATE, dobandit prin Succesiune, cota actuala 3/16, cota initiala 3/16 1) TESCAN DARIUS-SEBASTIAN-STEFAN	A1

C. Partea III. SARCINI .

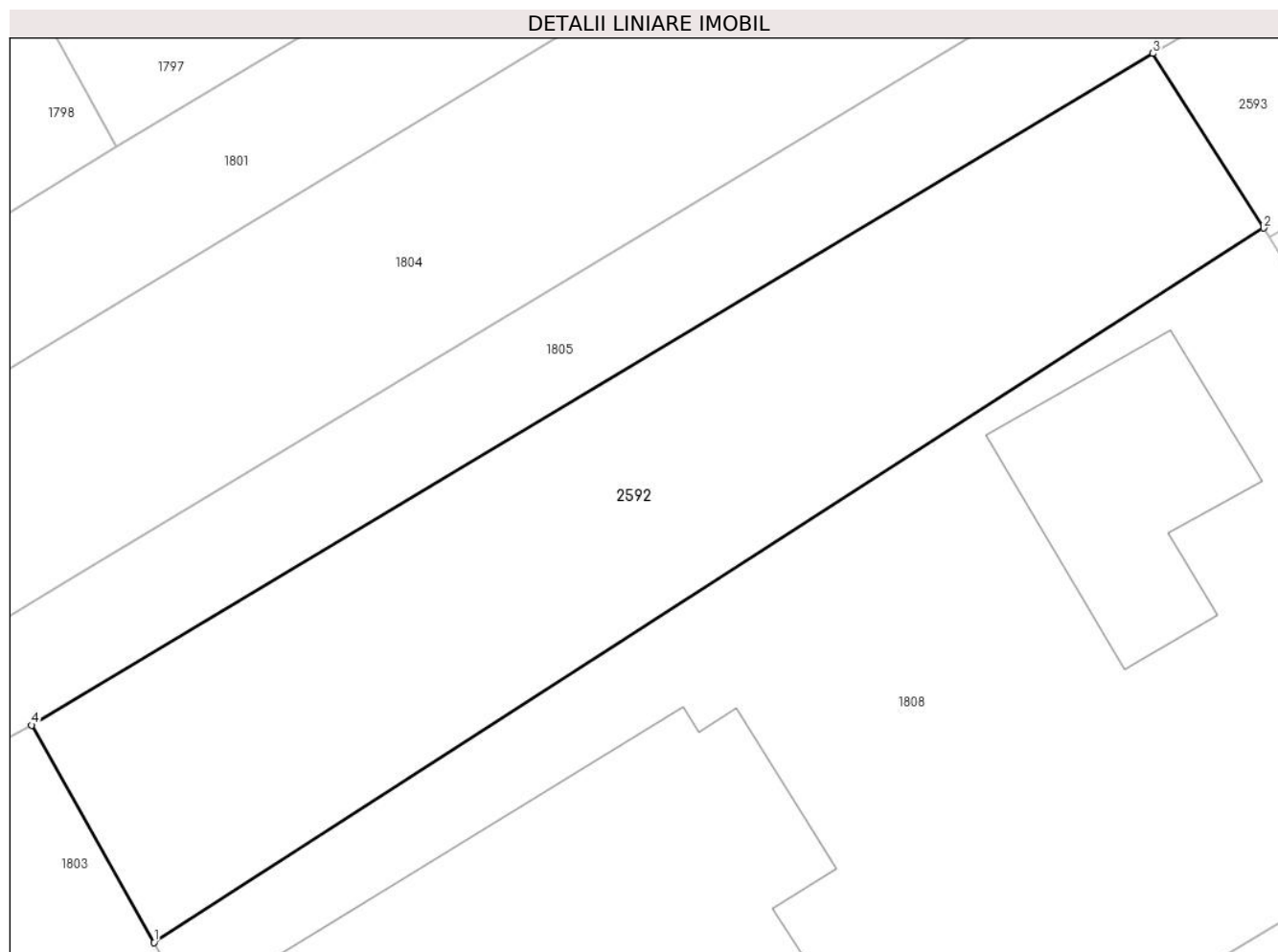
Inscrieri privind dezmembramintele dreptului de proprietate, drepturi reale de garanție și sarcini	Referințe
NU SUNT	

Anexa Nr. 1 La Partea I

Teren

Nr cadastral	Suprafața (mp)*	Observații / Referințe
	254	

* Suprafața este determinată în planul de proiecție Stereo 70.



Date referitoare la teren

Crt	Categorie folosință	Intravilan	Suprafața (mp)	Tarla	Parcelă	Nr. topo	Observații / Referințe
1	arabil	DA	254	68	3700,3701	-	

Lungime Segmente

1) Valorile lungimilor segmentelor sunt obținute din proiecție în plan.

Punct început	X / Y	Punct sfârșit	X / Y	Lungime segment (** (m)
1	557.299,646 404.431,045	2	557.331,999 404.451,861	38.471
2	557.331,999 404.451,861	3	557.328,767 404.456,949	6.028
3	557.328,767 404.456,949	4	557.296,076 404.437,376	38.103
4	557.296,076 404.437,376	1	557.299,646 404.431,045	7.268

** Lungimile segmentelor sunt determinate în planul de proiecție Stereo 70 și sunt rotunjite la 1 milimetru.

***** Distanţa dintre puncte este formată din segmente cumulate ce sunt mai mici decât valoarea 1 milimetru.**

**DATE DESPRE IMOBILUL NR. 2593**

Oficiul de Cadastru și Publicitate Imobiliară PRAHOVA
Biroul de Cadastru și Publicitate Imobiliară Câmpina

A. Partea I. Descrierea imobilului

TEREN Intravilan

Adresa: Loc. Câmpina, Al Luminii, Nr. 194H, Jud. Prahova

Nr. Crt	Nr cadastral Nr. topografic	Suprafața* (mp)	Observații / Referințe
A1		Din acte: 321 Masurata: 300	Sector cadastral:14 Teren imprejmuit;

B. Partea II. Proprietari și acte

Inscrieri privitoare la dreptul de proprietate și alte drepturi reale	Referințe
/	
Act Notarial nr. 1035, din 21/03/1996 emis de BN MUSAT MARGARIT; SAVULESCU VASILE; IVAN MIHAELA (ACT DE PARTAJ VOLUNTAR;);	
B1 Intabulare, drept de PROPRIETATE, dobandit prin lesire Din Indiviziune, cota actuala 1/1, cota initiala 1/1 1) TINTEA PETRE	A1

C. Partea III. SARCINI .

Inscrieri privind dezmembramintele dreptului de proprietate, drepturi reale de garanție și sarcini	Referințe
NU SUNT	

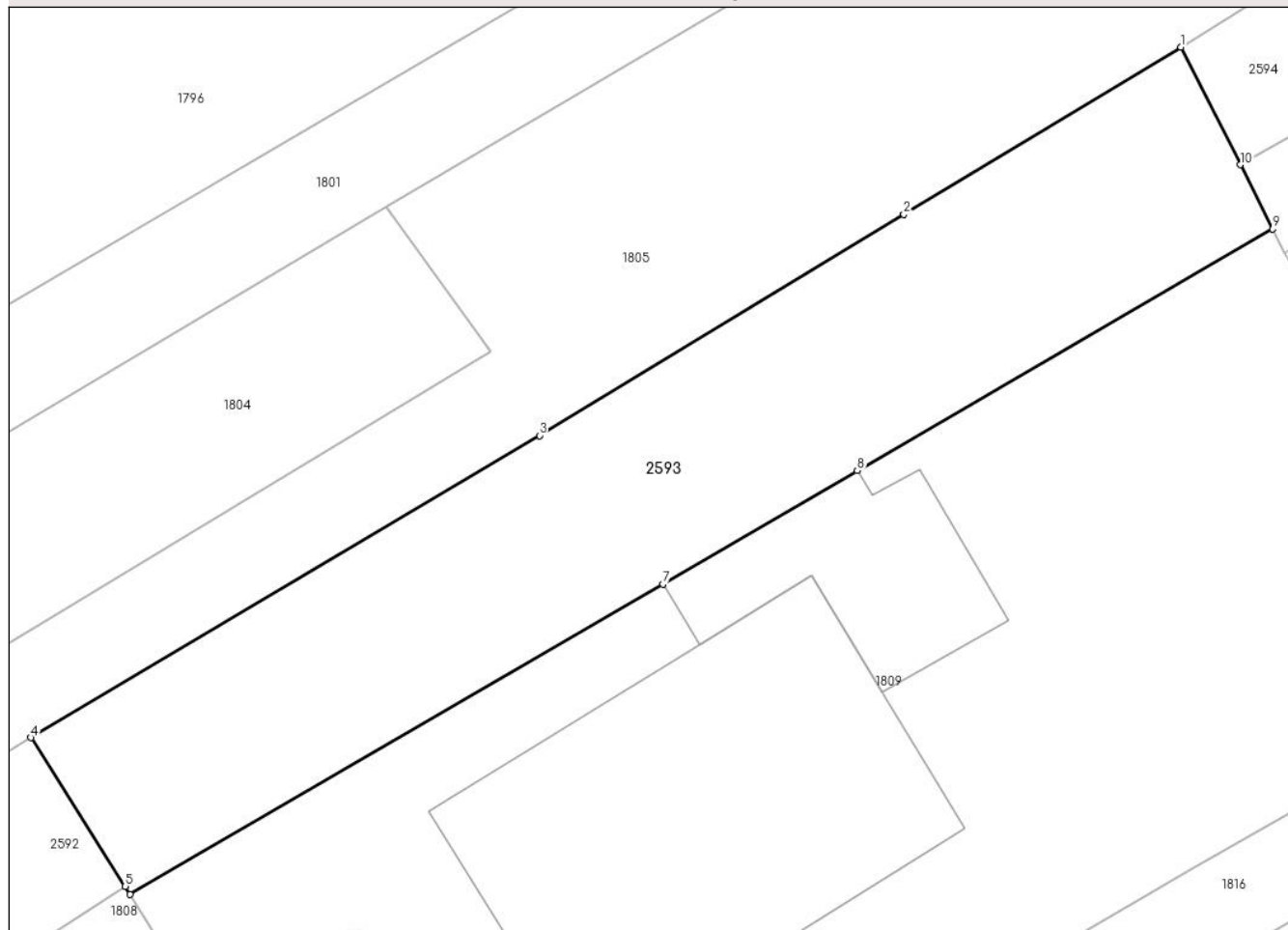
Anexa Nr. 1 La Partea I

Teren

Nr cadastral	Suprafața (mp)*	Observații / Referințe
	Din acte: 321 Masurata: 300	

* Suprafața este determinată în planul de proiecție Stereo 70.

DETALII LINIARE IMOBIL



Date referitoare la teren

Crt	Categorie folosință	Intra vilan	Suprafața (mp)	Tarla	Parcelă	Nr. topo	Observații / Referințe
1	arabil	DA	300	68	3701	-	

Lungime Segmente

1) Valorile lungimilor segmentelor sunt obținute din proiecție în plan.

Punct început	X / Y	Punct sfârșit	X / Y	Lungime segment (** (m)
1	557.368,099 404.480,558	2	557.358,63 404.474,846	11.058
2	557.358,63 404.474,846	3	557.346,16 404.467,279	14.586
3	557.346,16 404.467,279	4	557.328,767 404.456,949	20.229
4	557.328,767 404.456,949	5	557.331,999 404.451,861	6.028
5	557.331,999 404.451,861	6	557.332,15 404.451,59	0.31

Punct început	X / Y	Punct sfârșit	X / Y	Lungime segment (** (m)
6	557.332,15 404.451,59	7	557.350,382 404.462,203	21.096
7	557.350,382 404.462,203	8	557.357,033 404.466,075	7.696
8	557.357,033 404.466,075	9	557.371,24 404.474,345	16.439
9	557.371,24 404.474,345	10	557.370,13 404.476,541	2.461
10	557.370,13 404.476,541	1	557.368,099 404.480,558	4.501

** Lungimile segmentelor sunt determinate în planul de proiecție Stereo 70 și sunt rotunjite la 1 milimetru.

*** Distanța dintre puncte este formată din segmente cumulate ce sunt mai mici decât valoarea 1 milimetru.

**DATE DESPRE IMOBILUL NR. 2594**

Oficiul de Cadastru și Publicitate Imobiliară PRAHOVA
Biroul de Cadastru și Publicitate Imobiliară Câmpina

A. Partea I. Descrierea imobilului

TEREN Intravilan

Adresa: Loc. Câmpina, Al Luminii, Nr. 194K, Jud. Prahova

Nr. Crt	Nr cadastral Nr. topografic	Suprafața* (mp)	Observații / Referințe
A1		Din acte: 237 Masurata: 246	Sector cadastral:14 Teren imprejmuit;

B. Partea II. Proprietari și acte

Inscrieri privitoare la dreptul de proprietate și alte drepturi reale	Referințe
/	
Act Notarial nr. 1035, din 21/03/1996 emis de BN MUSAT MARGARIT; SAVULESCU VASILE; IVAN MIHAELA (ACT DE PARTAJ VOLUNTAR;);	
B1	A1
Intabulare, drept de PROPRIETATE, dobandit prin lesire Din Indiviziune, cota actuala 1/1, cota initiala 1/1	
1) SOLOMON GHEORGHE	
2) SOLOMON MAGDA	

C. Partea III. SARCINI .

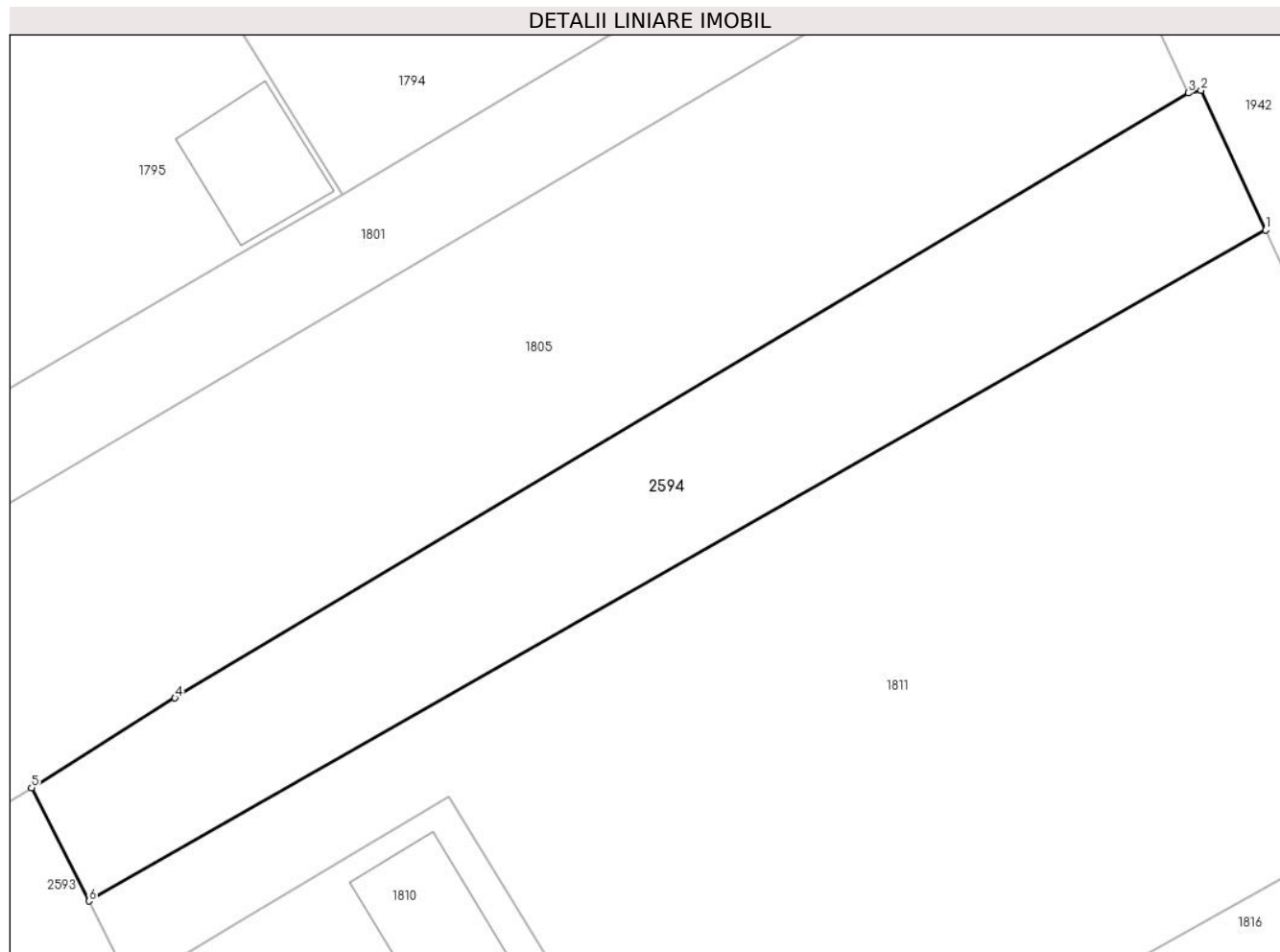
Inscrieri privind dezmembramintele dreptului de proprietate, drepturi reale de garanție și sarcini	Referințe
NU SUNT	

Anexa Nr. 1 La Partea I

Teren

Nr cadastral	Suprafața (mp)*	Observații / Referințe
	Din acte: 237 Masurata: 246	

* Suprafața este determinată în planul de proiecție Stereo 70.



Date referitoare la teren

Crt	Categorie folosință	Intra vilan	Suprafața (mp)	Tarla	Parcelă	Nr. topo	Observații / Referințe
1	arabil	DA	246	68	3701	-	

Lungime Segmente

1) Valorile lungimilor segmentelor sunt obținute din proiecție în plan.

Punct început	X / Y	Punct sfârșit	X / Y	Lungime segment (** (m)
1	557.411,864 404.500,333	2	557.409,572 404.505,294	5.465
2	557.409,572 404.505,294	3	557.409,113 404.505,197	0.469
3	557.409,113 404.505,197	4	557.373,182 404.483,743	41.849
4	557.373,182 404.483,743	5	557.368,099 404.480,558	5.998
5	557.368,099 404.480,558	6	557.370,13 404.476,541	4.501

Punct început	X / Y	Punct sfârșit	X / Y	Lungime segment (** (m)
6	557.370,13 404.476,541	1	557.411,864 404.500,333	48.039

** Lungimile segmentelor sunt determinate în planul de proiecție Stereo 70 și sunt rotunjite la 1 milimetru.

*** Distanța dintre puncte este formată din segmente cumulate ce sunt mai mici decât valoarea 1 milimetru.

**DATE DESPRE IMOBILUL NR. 2595**

Oficiul de Cadastru și Publicitate Imobiliară PRAHOVA
Biroul de Cadastru și Publicitate Imobiliară Câmpina

A. Partea I. Descrierea imobilului

TEREN Intravilan

Adresa: Loc. Câmpina, Bdul Carol I, Nr. 192A, Jud. Prahova

Nr. Crt	Nr cadastral Nr. topografic	Suprafața* (mp)	Observații / Referințe
A1		Din acte: 488 Masurata: 502	Sector cadastral:14 Teren imprejmuit;

B. Partea II. Proprietari și acte

Inscrieri privitoare la dreptul de proprietate și alte drepturi reale		Referințe
/		
Act Normativ nr. 7, din 13/03/1996 emis de PARLAMENTUL ROMANIEI (LEGE;);		
B1	Intabulare, drept de PROPRIETATE, dobandit prin Lege, cota actuala 1/2, cota initiala 1/2 1) NEIDENTIFICAT NEIDENTIFICAT	A1
Act Notarial nr. 711, din 25/11/2021 emis de SPN SAVULESCU VASILE - IVAN MIHAELA (CERTIFICAT DE MOSTENITOR;);		
B2	Intabulare, drept de PROPRIETATE, dobandit prin Succesiune, cota actuala 2/16, cota initiala 2/16 1) TESCAN EUGENIA	A1
B3	Intabulare, drept de PROPRIETATE, dobandit prin Succesiune, cota actuala 3/16, cota initiala 3/16 1) TESCAN VALENTIN	A1
B4	Intabulare, drept de PROPRIETATE, dobandit prin Succesiune, cota actuala 3/16, cota initiala 3/16 1) TESCAN DARIUS-SEBASTIAN-STEFAN	A1

C. Partea III. SARCINI .

Inscrieri privind dezmembramintele dreptului de proprietate, drepturi reale de garanție și sarcini	Referințe
NU SUNT	

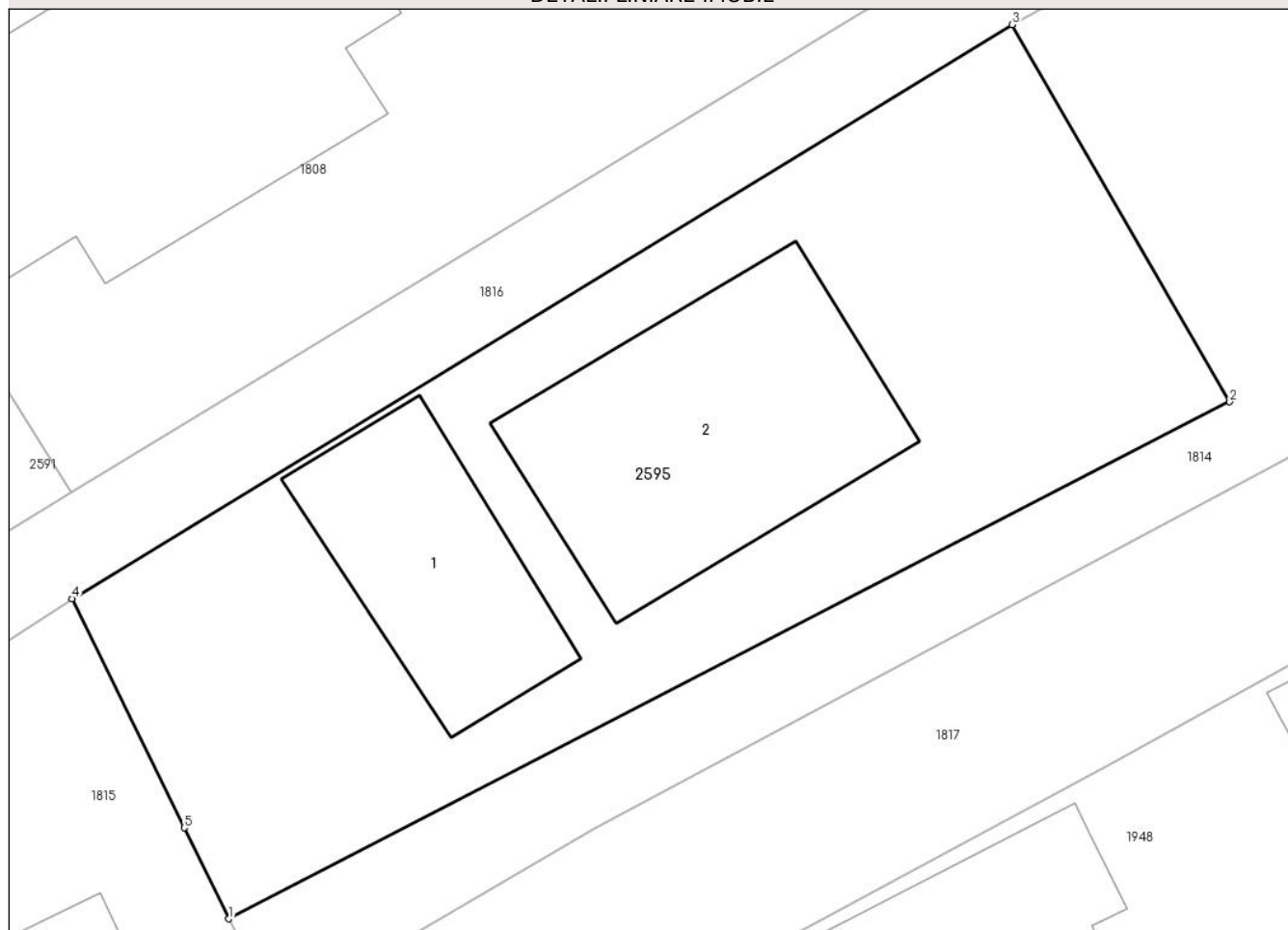
Anexa Nr. 1 La Partea I

Teren

Nr cadastral	Suprafața (mp)*	Observații / Referințe
	Din acte: 488 Masurata: 502	

* Suprafața este determinată în planul de proiecție Stereo 70.

DETALII LINIARE IMOBIL



Date referitoare la teren

Crt	Categorie folosință	Intra vilan	Suprafața (mp)	Tarla	Parcelă	Nr. topo	Observații / Referințe
1	curți constructii	DA	502	68	3685, 3686	-	

Date referitoare la construcții

Crt	Număr	Destinație construcție	Supraf. (mp)	Situație juridică	Observații / Referințe
A1.1	-C1	construcții de locuințe	Din acte: 0 Masurata: 55	Fara acte	Nr. niveluri:1; S. construita la sol:55 mp;
A1.2	-C2	construcții de locuințe	Din acte: 0 Masurata: 95	Fara acte	Nr. niveluri:1; S. construita la sol:95 mp;

Lungime Segmente

1) Valorile lungimilor segmentelor sunt obținute din proiecție în plan.

Punct început	X / Y	Punct sfârșit	X / Y	Lungime segment (** (m)
1	557.313,741 404.402,63	2	557.347,524 404.420,084	38.025
2	557.347,524 404.420,084	3	557.340,178 404.432,822	14.704

Punct început	X / Y	Punct sfârșit	X / Y	Lungime segment (** (m)
3	557.340,178 404.432,822	4	557.308,442 404.413,442	37.185
4	557.308,442 404.413,442	5	557.312,236 404.405,7	8.622
5	557.312,236 404.405,7	1	557.313,741 404.402,63	3.419

** Lungimile segmentelor sunt determinate în planul de proiecție Stereo 70 și sunt rotunjite la 1 milimetru.

*** Distanța dintre puncte este formată din segmente cumulate ce sunt mai mici decât valoarea 1 milimetru.

**DATE DESPRE IMOBILUL NR. 2598**

Oficiul de Cadastru și Publicitate Imobiliară PRAHOVA
Biroul de Cadastru și Publicitate Imobiliară Câmpina

A. Partea I. Descrierea imobilului

TEREN Intravilan

Adresa: Loc. Câmpina, Bdul Carol I, Nr. 248, Jud. Prahova

Nr. Crt	Nr cadastral Nr. topografic	Suprafața* (mp)	Observații / Referințe
A1		231	Sector cadastral:13 Teren imprejmuit;

B. Partea II. Proprietari și acte

Inscrieri privitoare la dreptul de proprietate și alte drepturi reale		Referințe
/		
Act Normativ nr. 7, din 13/03/1996 emis de PARLAMENTUL ROMANIEI (LEGE;);		
B1	Intabulare, drept de PROPRIETATE, dobandit prin Lege, cota actuala 1/1, cota initiala 1/1 1) NEIDENTIFICAT NEIDENTIFICAT	A1
B2	Se noteaza PROPRIETAR NEIDENTIFICAT - conform art.13, alin. 15 din Legea 7/1996	A1

C. Partea III. SARCINI .

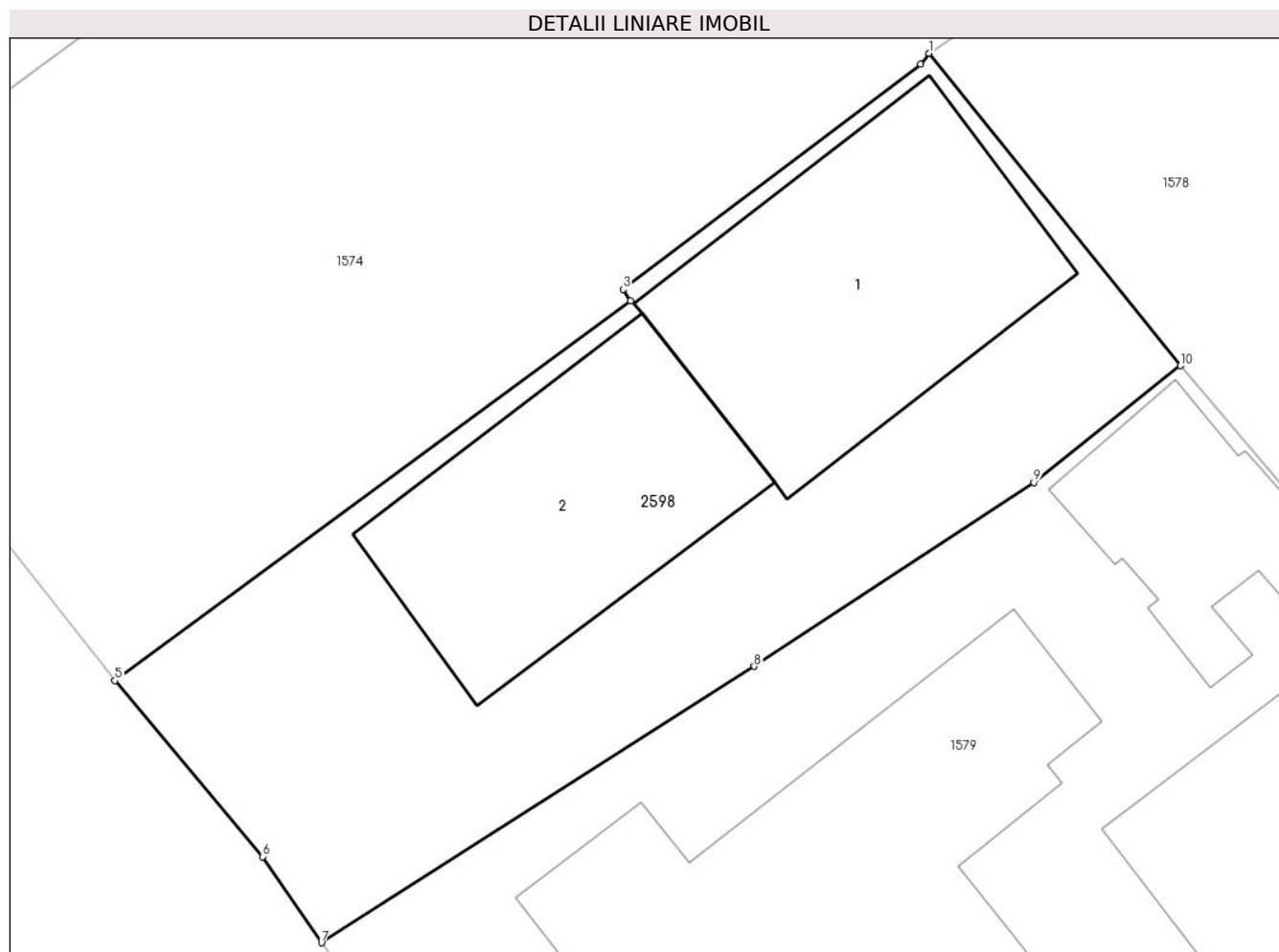
Inscrieri privind dezmembramintele dreptului de proprietate, drepturi reale de garanție și sarcini	Referințe
NU SUNT	

Anexa Nr. 1 La Partea I

Teren

Nr cadastral	Suprafața (mp)*	Observații / Referințe
	231	

* Suprafața este determinată în planul de proiecție Stereo 70.



Date referitoare la teren

Crt	Categorie folosință	Intra vilan	Suprafața (mp)	Tarla	Parcelă	Nr. topo	Observații / Referințe
1	curți constructii	DA	231	72	4008/1,4011	-	

Date referitoare la construcții

Crt	Număr	Destinație construcție	Supraf. (mp)	Situație juridică	Observații / Referințe
A1.1	-C1	construcții de locuințe	Din acte: 0 Masurata: 56	Fara acte	Nr. niveluri:2; S. construita la sol:56 mp;
A1.2	-C2	construcții anexa	Din acte: 0 Masurata: 48	Fara acte	Nr. niveluri:1; S. construita la sol:48 mp;

Lungime Segmente

1) Valorile lungimilor segmentelor sunt obținute din proiecție în plan.

Punct început	X / Y	Punct sfârșit	X / Y	Lungime segment (** (m)
1	556.937,698 404.851,212	2	556.937,498 404.850,942	0.336
2	556.937,498 404.850,942	3	556.930,158 404.845,392	9.202
3	556.930,158 404.845,392	4	556.930,338 404.845,112	0.333

Punct început	X / Y	Punct sfârșit	X / Y	Lungime segment (** (m)
4	556.930,338 404.845,112	5	556.917,628 404.835,752	15.785
5	556.917,628 404.835,752	6	556.921,274 404.831,416	5.665
6	556.921,274 404.831,416	7	556.922,719 404.829,295	2.566
7	556.922,719 404.829,295	8	556.933,387 404.836,106	12.657
8	556.933,387 404.836,106	9	556.940,283 404.840,636	8.251
9	556.940,283 404.840,636	10	556.943,898 404.843,513	4.62
10	556.943,898 404.843,513	1	556.937,698 404.851,212	9.885

** Lungimile segmentelor sunt determinate în planul de proiecție Stereo 70 și sunt rotunjite la 1 milimetru.

*** Distanța dintre puncte este formată din segmente cumulate ce sunt mai mici decât valoarea 1 milimetru.

**DATE DESPRE IMOBILUL NR. 2600**

Oficiul de Cadastru și Publicitate Imobiliară PRAHOVA
Biroul de Cadastru și Publicitate Imobiliară Câmpina

A. Partea I. Descrierea imobilului

TEREN Intravilan

Adresa: Loc. Câmpina, Str Slt Erou Bogdan Vasile, Nr. 77B, Jud. Prahova

Nr. Crt	Nr cadastral Nr. topografic	Suprafața* (mp)	Observații / Referințe
A1		500	Sector cadastral:13 Teren neimprejmuit;

B. Partea II. Proprietari și acte

Inscrieri privitoare la dreptul de proprietate și alte drepturi reale		Referințe
/		
Act Notarial nr. 2852, din 18/06/1990 emis de NOTARIATUL DE STAT LOCAL CIMPINA (CONTRACT DE DONATIE;);		
B1	Intabulare, drept de PROPRIETATE, dobandit prin Conventie, cota actuala 1/1, cota initiala 1/1 1) GHEORGHIU CONSTANTA	A1

C. Partea III. SARCINI .

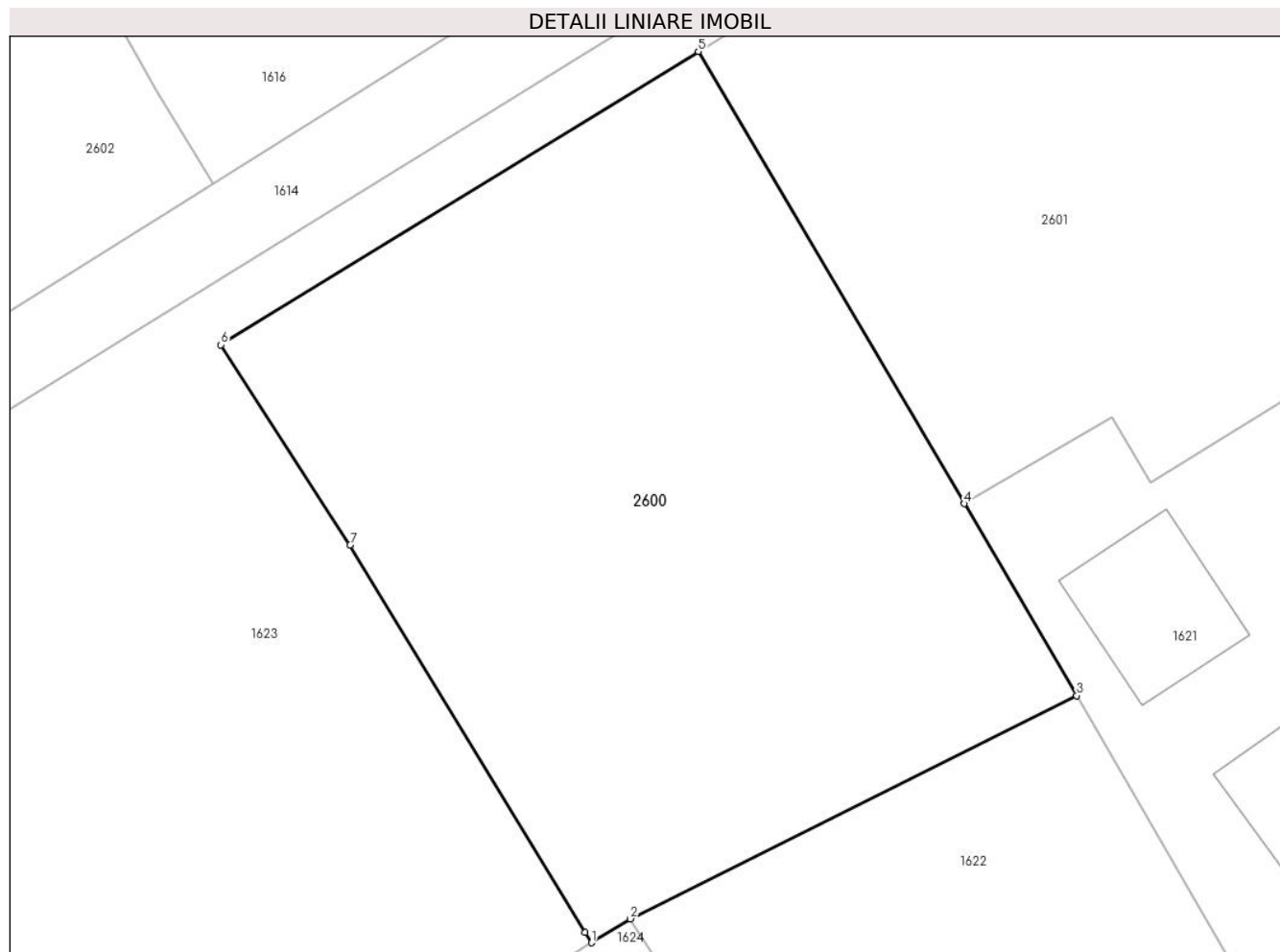
Inscrieri privind dezmembramintele dreptului de proprietate, drepturi reale de garanție și sarcini	Referințe
NU SUNT	

Anexa Nr. 1 La Partea I

Teren

Nr cadastral	Suprafața (mp)*	Observații / Referințe
	500	

* Suprafața este determinată în planul de proiecție Stereo 70.



Date referitoare la teren

Crt	Categorie folosință	Intravilan	Suprafața (mp)	Tarla	Parcelă	Nr. topo	Observații / Referințe
1	arabil	DA	500	72	3926	-	

Lungime Segmente

1) Valorile lungimilor segmentelor sunt obținute din proiecție în plan.

Punct început	X / Y	Punct sfârșit	X / Y	Lungime segment (** (m)
1	557.336,467 404.793,501	2	557.337,848 404.794,348	1.62
2	557.337,848 404.794,348	3	557.353,676 404.802,26	17.695
3	557.353,676 404.802,26	4	557.349,682 404.809,059	7.885
4	557.349,682 404.809,059	5	557.340,254 404.825,079	18.588
5	557.340,254 404.825,079	6	557.323,314 404.814,686	19.874

Punct început	X / Y	Punct sfârșit	X / Y	Lungime segment (** (m)
6	557.323,314 404.814,686	7	557.327,906 404.807,591	8.451
7	557.327,906 404.807,591	8	557.336,245 404.793,859	16.066
8	557.336,245 404.793,859	1	557.336,467 404.793,501	0.421

** Lungimile segmentelor sunt determinate în planul de proiecție Stereo 70 și sunt rotunjite la 1 milimetru.

*** Distanța dintre puncte este formată din segmente cumulate ce sunt mai mici decât valoarea 1 milimetru.

**DATE DESPRE IMOBILUL NR. 2601**

Oficiul de Cadastru și Publicitate Imobiliară PRAHOVA
Biroul de Cadastru și Publicitate Imobiliară Câmpina

A. Partea I. Descrierea imobilului

TEREN Intravilan

Adresa: Loc. Câmpina, Str Slt Erou Bogdan Vasile, Nr. 77A, Jud. Prahova

Nr. Crt	Nr cadastral Nr. topografic	Suprafața* (mp)	Observații / Referințe
A1		443	Sector cadastral:13 Teren neimprejmut;

B. Partea II. Proprietari și acte

Inscrieri privitoare la dreptul de proprietate și alte drepturi reale		Referințe
/		
Act Normativ nr. 7, din 13/03/1996 emis de PARLAMENTUL ROMANIEI (LEGE;);		
B1	Intabulare, drept de PROPRIETATE, dobandit prin Lege, cota actuala 1/1, cota initiala 1/1 1) NEIDENTIFICAT NEIDENTIFICAT	A1
B2	Se noteaza PROPRIETAR NEIDENTIFICAT - conform art.13, alin. 15 din Legea 7/1996	A1

C. Partea III. SARCINI .

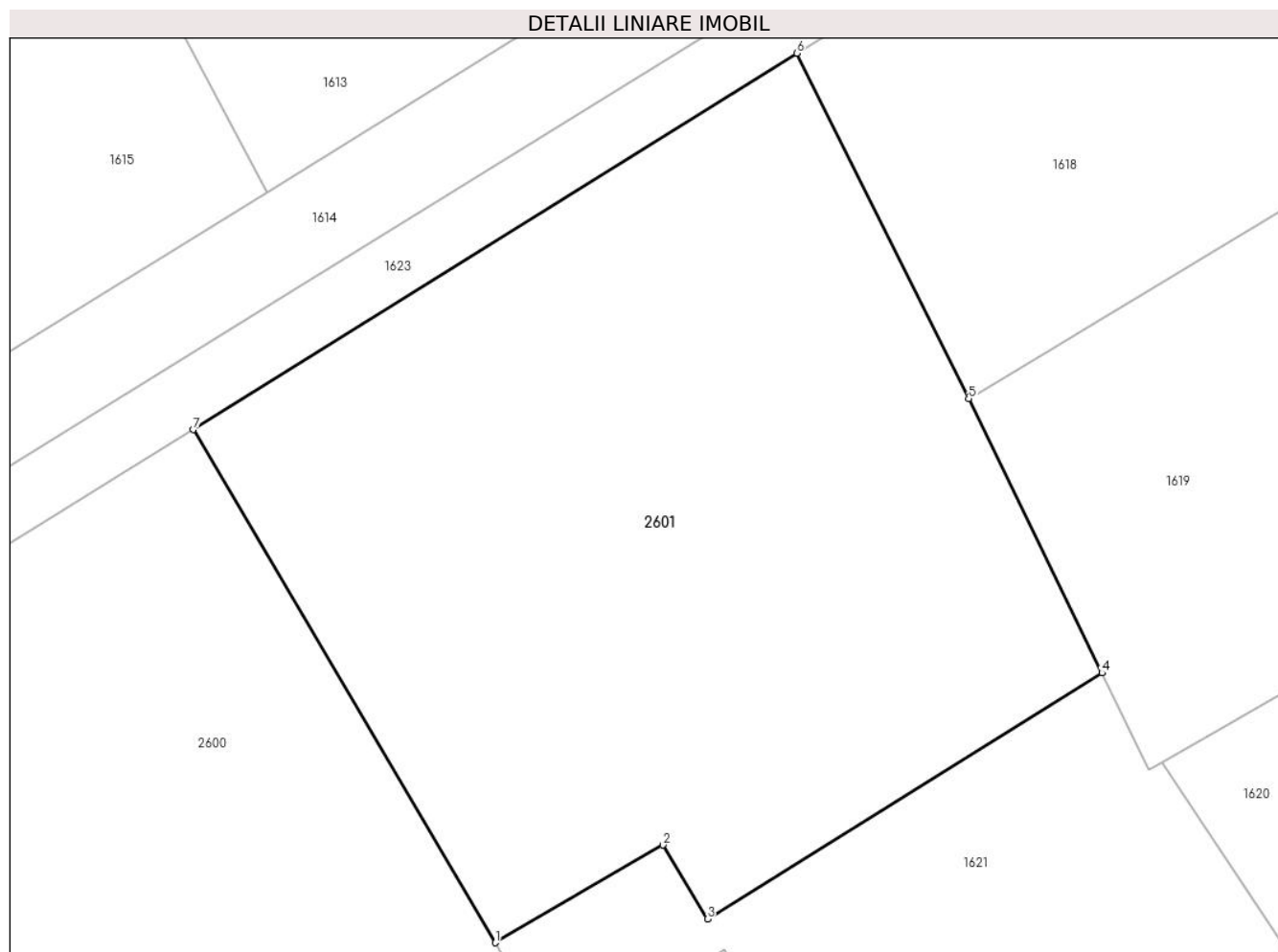
Inscrieri privind dezmembramintele dreptului de proprietate, drepturi reale de garanție și sarcini	Referințe
NU SUNT	

Anexa Nr. 1 La Partea I

Teren

Nr cadastral	Suprafața (mp)*	Observații / Referințe
	443	

* Suprafața este determinată în planul de proiecție Stereo 70.



Date referitoare la teren

Crt	Categorie folosință	Intravilan	Suprafața (mp)	Tarla	Parcelă	Nr. topo	Observații / Referințe
1	arabil	DA	443	72	3926	-	

Lungime Segmente

1) Valorile lungimilor segmentelor sunt obținute din proiecție în plan.

Punct început	X / Y	Punct sfârșit	X / Y	Lungime segment (** (m)
1	557.349,682 404.809,059	2	557.354,926 404.812,113	6.068
2	557.354,926 404.812,113	3	557.356,315 404.809,797	2.701
3	557.356,315 404.809,797	4	557.368,644 404.817,483	14.529
4	557.368,644 404.817,483	5	557.364,479 404.826,047	9.523
5	557.364,479 404.826,047	6	557.359,106 404.836,837	12.054

Punct început	X / Y	Punct sfârșit	X / Y	Lungime segment (** (m)
6	557.359,106 404.836,837	7	557.340,254 404.825,079	22.218
7	557.340,254 404.825,079	1	557.349,682 404.809,059	18.588

** Lungimile segmentelor sunt determinate în planul de proiecție Stereo 70 și sunt rotunjite la 1 milimetru.

*** Distanța dintre puncte este formată din segmente cumulate ce sunt mai mici decât valoarea 1 milimetru.

**DATE DESPRE IMOBILUL NR. 2602**

Oficiul de Cadastru și Publicitate Imobiliară PRAHOVA
Biroul de Cadastru și Publicitate Imobiliară Câmpina

A. Partea I. Descrierea imobilului

TEREN Intravilan

Adresa: Loc. Câmpina, Str Slt. Erou Bogdan Vasile, Nr. 79D, Jud. Prahova

Nr. Crt	Nr cadastral Nr. topografic	Suprafața* (mp)	Observații / Referințe
A1		466	Sector cadastral:13 Teren imprejmuit;

B. Partea II. Proprietari și acte

Inscrieri privitoare la dreptul de proprietate și alte drepturi reale		Referințe
/		
Act Normativ nr. 7, din 13/03/1996 emis de PARLAMENTUL ROMANIEI (LEGE;);		
B1	Intabulare, drept de PROPRIETATE, dobandit prin Lege, cota actuala 1/1, cota initiala 1/1 1) NEIDENTIFICAT NEIDENTIFICAT	A1
B2	Se noteaza PROPRIETAR NEIDENTIFICAT - conform art.13, alin. 15 din Legea 7/1996	A1

C. Partea III. SARCINI .

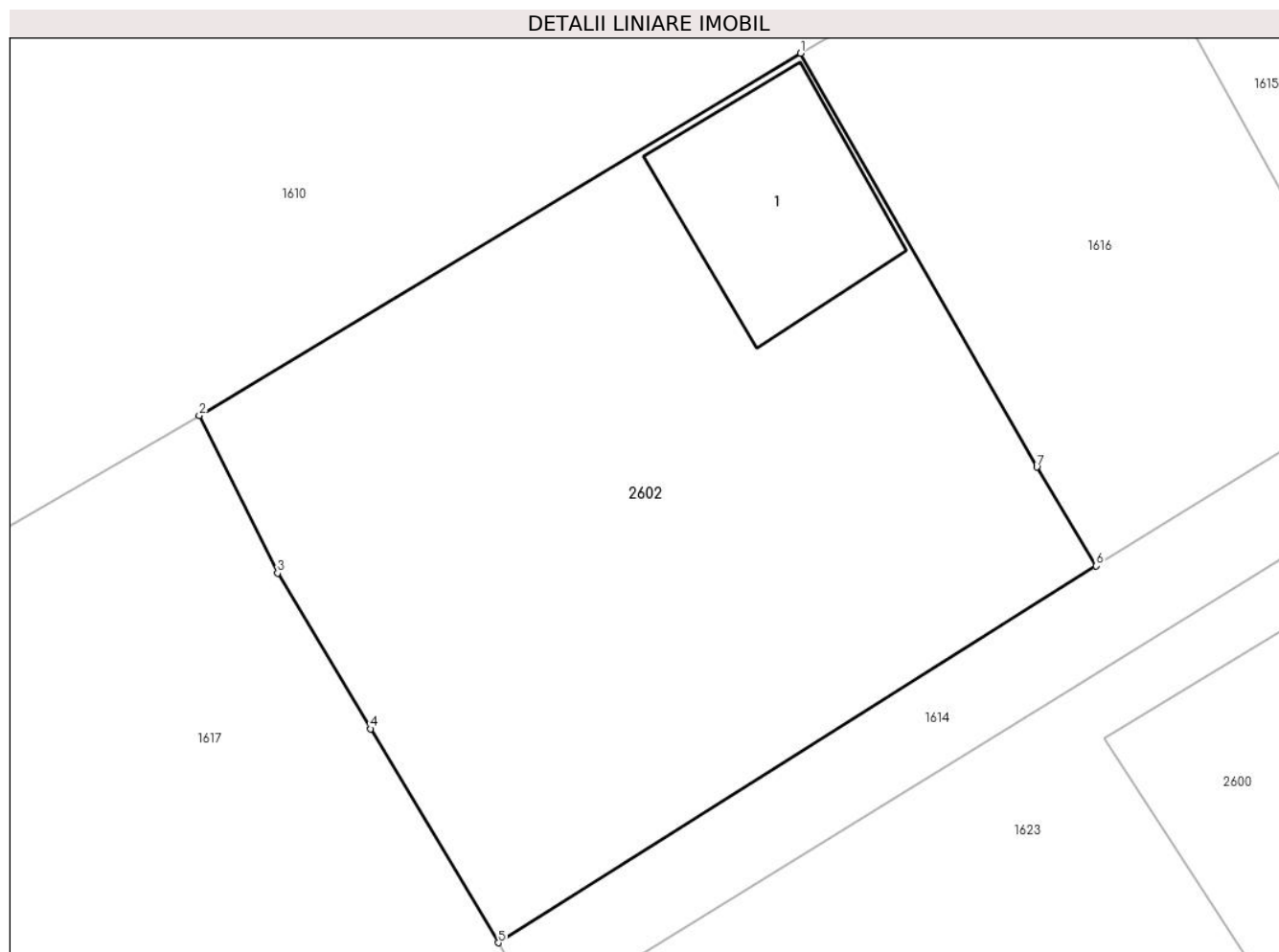
Inscrieri privind dezmembramintele dreptului de proprietate, drepturi reale de garanție și sarcini	Referințe
NU SUNT	

Anexa Nr. 1 La Partea I

Teren

Nr cadastral	Suprafața (mp)*	Observații / Referințe
	466	

* Suprafața este determinată în planul de proiecție Stereo 70.



Date referitoare la teren

Crt	Categorie folosință	Intra vilan	Suprafața (mp)	Tarla	Parcelă	Nr. topo	Observații / Referințe
1	curți constructii	DA	290	72	-	-	
2	arabil	DA	176	72	3935,3936	-	

Date referitoare la construcții

Crt	Număr	Destinație construcție	Supraf. (mp)	Situație juridică	Observații / Referințe
A1.1	-C1	construcții de locuințe	Din acte: 0 Masurata: 44	Fara acte	Nr. niveluri:1; S. construita la sol:44 mp;

Lungime Segmente

1) Valorile lungimilor segmentelor sunt obținute din proiecție în plan.

Punct început	X / Y	Punct sfârșit	X / Y	Lungime segment (** (m)
1	557.313,225 404.837,409	2	557.293,267 404.825,399	23.293
2	557.293,267 404.825,399	3	557.295,869 404.820,175	5.836
3	557.295,869 404.820,175	4	557.298,955 404.815,009	6.018

Punct început	X / Y	Punct sfârșit	X / Y	Lungime segment (** (m)
4	557.298,955 404.815,009	5	557.303,194 404.807,915	8.264
5	557.303,194 404.807,915	6	557.323,027 404.820,409	23.44
6	557.323,027 404.820,409	7	557.321,054 404.823,686	3.825
7	557.321,054 404.823,686	1	557.313,225 404.837,409	15.799

** Lungimile segmentelor sunt determinate în planul de proiecție Stereo 70 și sunt rotunjite la 1 milimetru.

*** Distanța dintre puncte este formată din segmente cumulate ce sunt mai mici decât valoarea 1 milimetru.

**DATE DESPRE IMOBILUL NR. 2603**

Oficiul de Cadastru și Publicitate Imobiliară PRAHOVA
Biroul de Cadastru și Publicitate Imobiliară Câmpina

A. Partea I. Descrierea imobilului

TEREN Intravilan

Adresa: Loc. Câmpina, Str Zimbrului, Jud. Prahova

Nr. Crt	Nr cadastral Nr. topografic	Suprafața* (mp)	Observații / Referințe
A1		1	Sector cadastral:13 Teren neimprejmut;

Construcții

Crt	Nr cadastral Nr. topografic	Adresa	Observații / Referințe
A1.1	-C1	Loc. Câmpina, Str Zimbrului, Jud. Prahova	Nr. niveluri:1; S. construita la sol:1 mp; S. construita desfasurata:1 mp;

B. Partea II. Proprietari și acte

Inscrieri privitoare la dreptul de proprietate și alte drepturi reale		Referințe
/		
Act Normativ nr. 123, din 10/07/2012 emis de PARLAMENTUL ROMANIEI (LEGE;);		
B1	Intabulare, drept de PROPRIETATE, dobandit prin Lege, cota actuala 1/1, cota initiala 1/1 1) STATUL ROMAN , CIF:999999999999	A1, A1.1
Act Administrativ nr. 9, din 07/10/2005 emis de MINISTERUL ECONOMIEI SI COMERTULUI (; act aditional nr. 1/10.06.2008 emis de MINISTERUL ECONOMIEI SI FINANTELOR , act aditional nr. 2/18.06.2015 emis de MINISTERUL ENERGIEI, INTEPRINDERILOR MICI SI MIJLOCII SI MEDIULUI DE AFACERI , act aditional nr. 3/10.02.2016 emis de MINISTERUL ENERGIEI , act aditional nr. 4/02.03.2017 emis de MINISTERUL ENERGIEI, act aditional nr. 5/22.10.2020 emis de MINISTERUL ECONOMIEI, ENERGIEI SI MEDIULUI DE AFACERI, act aditional nr. 6/30.10.2020 emis de MINISTERUL ECONOMIEI, ENERGIEI SI MEDIULUI DE AFACERI);		
B1	Intabulare, drept de CONCESIUNEdobandit prin lege, cota actuala 1/1, cota initiala 1/1 1) DISTRIBUȚIE ENERGIE ELECTRICĂ ROMANIA S.A. , CIF:14476722	A1, A1.1
Act Normativ nr. 980, din 16/12/2015 emis de GUVERNUL ROMANIEI (LEGE;);		
B2	Intabulare, drept de ADMINISTRAREdobandit prin lege, cota actuala 1/1, cota initiala 1/1 1) MINISTERUL ENERGIEI , CIF:999999999999	A1, A1.1

C. Partea III. SARCINI .

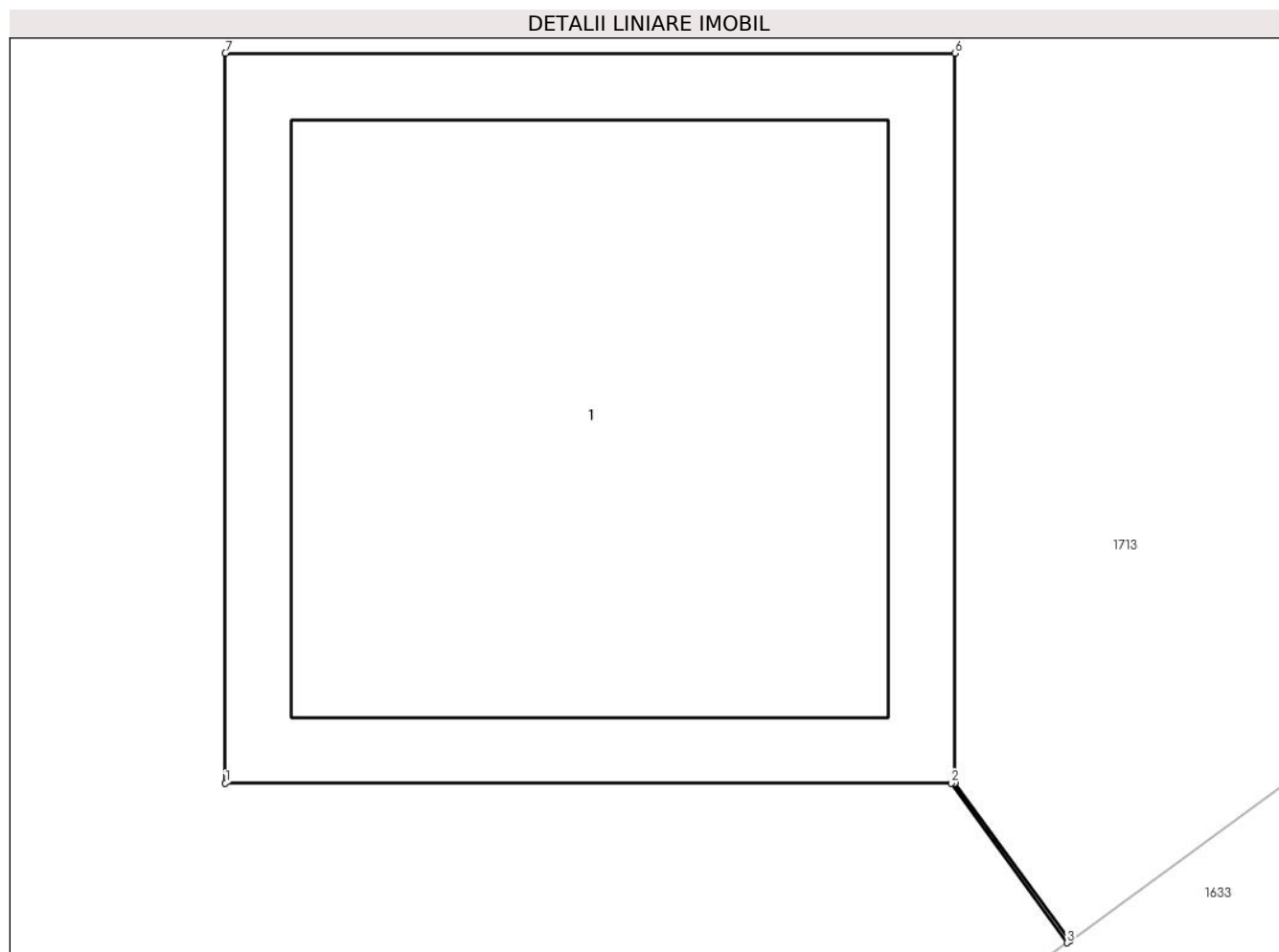
Inscrieri privind dezmembramintele dreptului de proprietate, drepturi reale de garanție și sarcini	Referințe
NU SUNT	

Anexa Nr. 1 La Partea I

Teren

Nr cadastral	Suprafaţa (mp)*	Observații / Referințe
	1	

* Suprafața este determinată în planul de proiecție Stereo 70.



Date referitoare la teren

Crt	Categorie folosință	Intra vilan	Suprafața (mp)	Tarla	Parcelă	Nr. topo	Observații / Referințe
1	curti constructii	DA	1	72	3904	-	

Date referitoare la construcții

Crt	Număr	Destinație construcție	Supraf. (mp)	Situație juridică	Observații / Referințe
A1.1	-C1	construcții industriale și edilitare	Din acte: 0 Masurata: 1	Cu acte	Nr. niveluri:1; S. construita la sol:1 mp; S. construita desfasurata:1 mp;

Lungime Segmente

1) Valorile lungimilor segmentelor sunt obținute din proiecție în plan.

Punct început	X / Y	Punct sfârșit	X / Y	Lungime segment (** (m)
1	557.223,464 404.710,345	2	557.224,46 404.710,345	0.996
2	557.224,46 404.710,345	3	557.224,619 404.710,126	0.271
3	557.224,619 404.710,126	4	557.224,623 404.710,129	0.005

Punct început	X / Y	Punct sfârșit	X / Y	Lungime segment (** (m)
4	557.224,623 404.710,129	5	557.224,465 404.710,345	0.268
5	557.224,465 404.710,345	6	557.224,465 404.711,346	1.001
6	557.224,465 404.711,346	7	557.223,464 404.711,346	1.001
7	557.223,464 404.711,346	1	557.223,464 404.710,345	1.001

** Lungimile segmentelor sunt determinate în planul de proiecție Stereo 70 și sunt rotunjite la 1 milimetru.

*** Distanța dintre puncte este formată din segmente cumulate ce sunt mai mici decât valoarea 1 milimetru.

**DATE DESPRE IMOBILUL NR. 2611**

Oficiul de Cadastru și Publicitate Imobiliară PRAHOVA
Biroul de Cadastru și Publicitate Imobiliară Câmpina

A. Partea I. Descrierea imobilului

TEREN Intravilan

Adresa: Loc. Câmpina, Str Siret, Nr. 34A, Jud. Prahova

Nr. Crt	Nr cadastral Nr. topografic	Suprafața* (mp)	Observații / Referințe
A1	28197	239	Sector cadastral:13 Teren imprejmuit;

Construcții

Crt	Nr cadastral Nr. topografic	Adresa	Observații / Referințe
A1.1	28197-C1	Loc. Câmpina, Str Siret, Nr. 34A, Jud. Prahova	Nr. niveluri:2; S. construita la sol:84 mp; S. construita desfasurata:168 mp; P + E, Etaj Sc = 84.00 mp.

B. Partea II. Proprietari și acte

Inscrieri privitoare la dreptul de proprietate și alte drepturi reale		Referințe
1179 / 16/01/2019		
Act Notarial nr. 134, din 15/01/2019 emis de NP Ivan Mihaela;		
B8	Intabulare, drept de PROPRIETATEpartaj, dobandit prin Conventie, cota actuala 1/1, cota initiala 1/1 1) VISOIU ROBERT-ANDY 2) VISOIU ANDA	A1, A1.1
8118 / 26/03/2019		
Act Administrativ nr. 27/4541, din 12/03/2019 emis de PRIMARIA CAMPINA;		
B9	se actualizeaza informatiile cadastrale, in sensul ca actuala adresa a imobilului, este urmatoarea: Campina, str. Siret, nr. 34A	A1, A1.1

C. Partea III. SARCINI

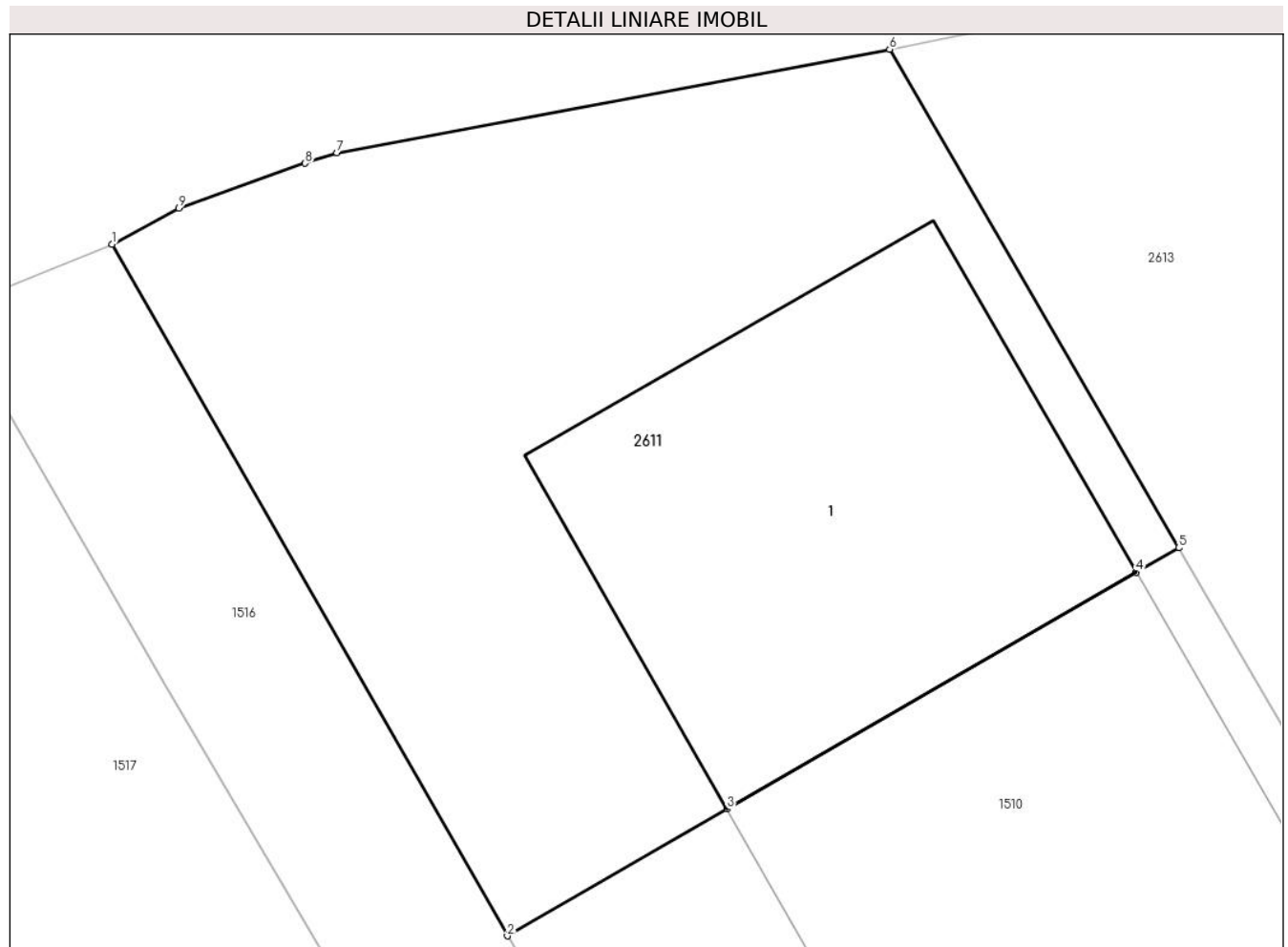
Inscrieri privind dezmembramintele dreptului de proprietate, drepturi reale de garanție și sarcini		Referințe
2243 / 30/01/2019		
Act Notarial nr. 134, din 15/01/2019 emis de NP Ivan Mihaela (; act administrativ nr 1175 din 16.01.2019, emis de BCPI Campina);		
C4	se indreapta eroarea materiala strecurata in incheierea nr 1175/2018 in sensul ca s-a omis a se radia dreptul de servitute de sub C1, C2 si C3 acestea mentinandu-se numai pe lotul 4 cu nr cadastral 28200 conform actului de partaj aut nr 134/15.01.2019 NP Mihaela Ivan	A1, A1.1

Anexa Nr. 1 La Partea I

Teren

Nr cadastral	Suprafața (mp)*	Observații / Referințe
28197	239	

* Suprafața este determinată în planul de proiecție Stereo 70.



Date referitoare la teren

Crt	Categorie folosință	Intravilan	Suprafața (mp)	Tarla	Parcelă	Nr. topo	Observații / Referințe
1	curți constructii	DA	239	12	3993	-	

Date referitoare la construcții

Crt	Număr	Destinație construcție	Supraf. (mp)	Situație juridică	Observații / Referințe
A1.1	28197-C1	construcții de locuințe	Din acte: 0 Masurata: 84	Cu acte	Nr. niveluri:2; S. construita la sol:84 mp; S. construita desfasurata:168 mp; P + E, Etaj Sc = 84.00 mp.

Lungime Segmente

1) Valorile lungimilor segmentelor sunt obținute din proiecție în plan.

Punct început	X / Y	Punct sfârșit	X / Y	Lungime segment (** (m)
1	557.037,258 405.122,995	2	557.045,522 405.108,537	16.653
2	557.045,522 405.108,537	3	557.050,12 405.111,192	5.309
3	557.050,12 405.111,192	4	557.058,68 405.116,136	9.885

Punct început	X / Y	Punct sfârșit	X / Y	Lungime segment (** (m)
4	557.058,68 405.116,136	5	557.059,57 405.116,65	1.028
5	557.059,57 405.116,65	6	557.053,524 405.127,073	12.05
6	557.053,524 405.127,073	7	557.041,961 405.124,908	11.764
7	557.041,961 405.124,908	8	557.041,292 405.124,687	0.705
8	557.041,292 405.124,687	9	557.038,652 405.123,747	2.802
9	557.038,652 405.123,747	1	557.037,258 405.122,995	1.584

** Lungimile segmentelor sunt determinate în planul de proiecție Stereo 70 și sunt rotunjite la 1 milimetru.

*** Distanța dintre puncte este formată din segmente cumulate ce sunt mai mici decât valoarea 1 milimetru.

**DATE DESPRE IMOBILUL NR. 2612**

Oficiul de Cadastru și Publicitate Imobiliară PRAHOVA
Biroul de Cadastru și Publicitate Imobiliară Câmpina

A. Partea I. Descrierea imobilului

TEREN Intravilan

Nr. CF vechi:1599
Nr. cadastral vechi:1931

Adresa: Loc. Câmpina, Al Izlaz, Nr. 7E, Jud. Prahova

Nr. Crt	Nr cadastral Nr. topografic	Suprafața* (mp)	Observații / Referințe
A1	25158	Din acte: 756 Masurata: 741	Sector cadastral:13 Teren imprejmuit;

Construcții

Crt	Nr cadastral Nr. topografic	Adresa	Observații / Referințe
A1.1	25158-C1	Loc. Câmpina, Al Izlaz, Nr. 7E, Jud. Prahova	Nr. niveluri:2; S. construita la sol:70 mp; P+E, cu Sc Parter = 70.00 mp, Sc Etaj = 76.00 mp (+ 5.53 mp balcon), Sc desfasurata C1 (P+E) = 146.00 mp. An construire: 2022; Fundatie: beton; Pereti: caramida, Acoperis: tabla.
A1.2	25158-C2	Loc. Câmpina, Al Izlaz, Nr. 7E, Jud. Prahova	Nr. niveluri:2; S. construita la sol:95 mp; P+E, cu Sc Parter = 95.00 mp (din care 15.00 mp terasa acoperita), Sc Etaj = 96.00 mp (din care 15.00 mp balcon), Sc desfasurata C2 (P+E) = 191.00 mp. An construire: 2022; Fundatie: beton; Pereti: caramida, Acoperis: tabla.

B. Partea II. Proprietari și acte

Inscrieri privitoare la dreptul de proprietate și alte drepturi reale		Referințe
691 / 09/01/2019		
Contract De Vânzare-Cumpărare nr. 124, din 08/01/2019 emis de NP Pop Mihaela Cristina;		
B4	Intabulare, drept de PROPRIETATE cumparare ca bun comun, dobandit prin Conventie, cota actuala 1/1, cota initiala 1/1 1) ALEXA DUMITRU 2) ALEXA DOINITA	A1
3920 / 19/02/2019		
Act Notarial nr. Declaratie nr.910, din 19/02/2019 emis de NP Pop Mihaela-Cristina (; act administrativ nr Extras de Carte Funciara nr.691 din 09.01.2019, emis de BCPI Campina);		
B5	se actualizeaza informatiile cadastrale, conform documentatiei tehnice avizate, in sensul modificarii limitei de proprietate si suprafetei imobilului	A1
7046 / 14/03/2019		
Act Administrativ nr. Extras de Carte Funciara nr.3920, din 19/02/2019 emis de BCPI Campina;		
B6	se indreapta eroarea materiala strecurata in mediu informatic in sensul ca adresa corecta a imobilului este Campina, Al Islaz , nr 7E si nu Capmina , nr 7E cum din eroare a fost scris	A1
27213 / 05/07/2022		
Act Administrativ nr. 25332, din 28/06/2022 emis de Primaria Mun. Campina (; Certificat de atestare a edificarii ; inscris sub semnatura privata nr - din 04.07.2022, emis de SC Arhicad Geotop SRL; act administrativ nr 26795 din 28.06.2022, emis de Primaria Mun. Campina);		
B7	Intabulare, drept de PROPRIETATE, dobandit prin Construire, cota actuala 1/1, cota initiala 1/1 1) ALEXA DUMITRU 2) ALEXA DOINITA	A1.1, A1.2
B8	se actualizeaza informatiile cadastrale in sensul schimbarii categoriei de folosinta a imobilului si anume , din 739 mp , 225 mp teren arabil si 514 mp teren curti constructii conform documentatiei tehnice avizate	A1, A1.1, A1.2

C. Partea III. SARCINI .

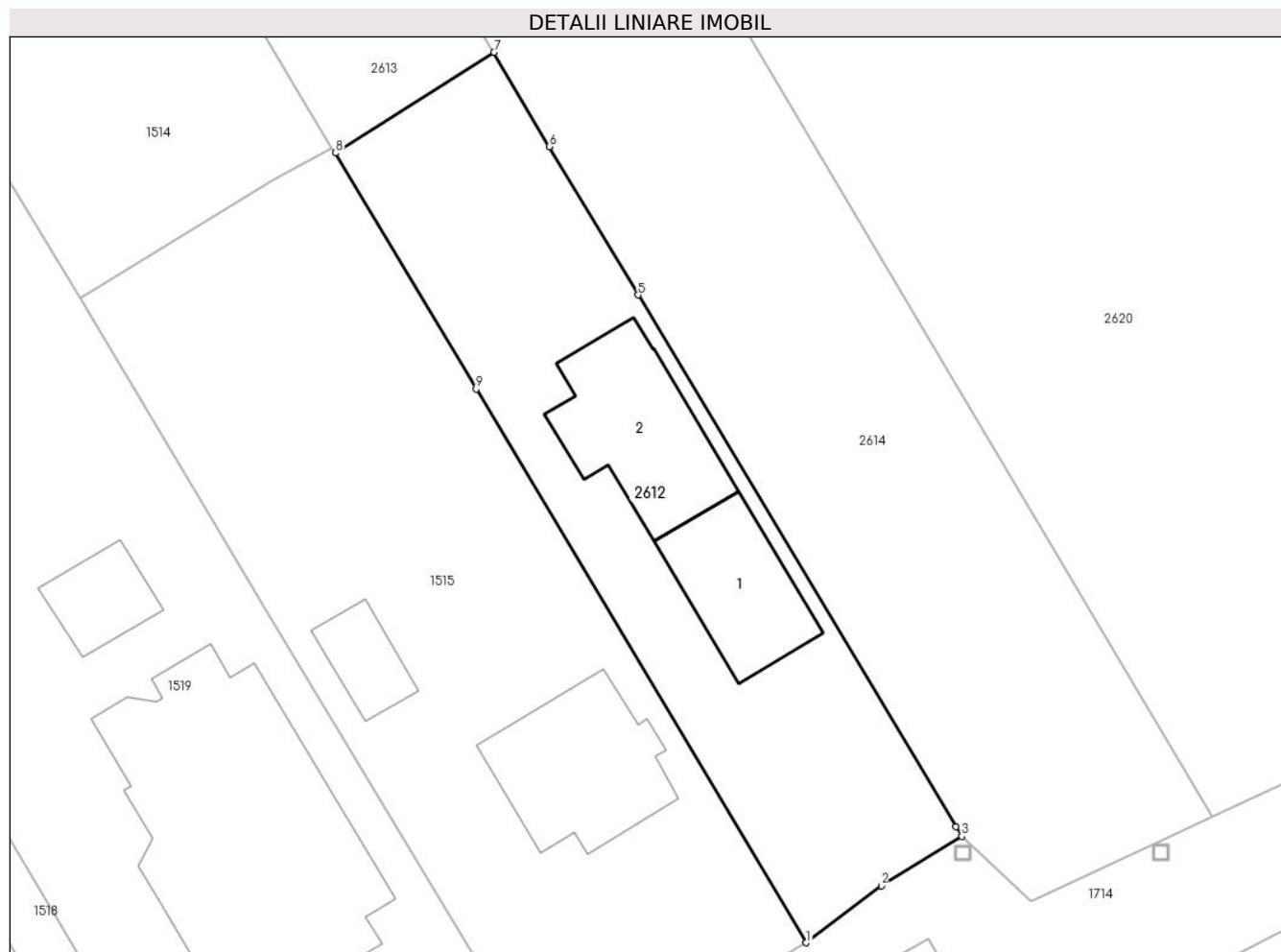
Inscrieri privind dezmembramintele dreptului de proprietate, drepturi reale de garanție și sarcini	Referințe
NU SUNT	

Anexa Nr. 1 La Partea I

Teren

Nr cadastral	Suprafața (mp)*	Observații / Referințe
25158	Din acte: 756 Masurata: 741	

* Suprafața este determinată în planul de proiecție Stereo 70.



Date referitoare la teren

Crt	Categorie folosință	Intra vilan	Suprafața (mp)	Tarla	Parcelă	Nr. topo	Observații / Referințe
1	curți constructii	DA	516	12	3994	-	
2	arabil	DA	225	12	3994	-	

Date referitoare la construcții

Crt	Număr	Destinație construcție	Supraf. (mp)	Situație juridică	Observații / Referințe
A1.1	25158-C1	construcții de locuințe	Din acte: 0 Masurata: 70	Cu acte	Nr. niveluri:2; S. construita la sol:70 mp; P+E, cu Sc Parter = 70.00 mp, Sc Etaj = 76.00 mp (+ 5.53 mp balcon), Sc desfasurata C1 (P+E) = 146.00 mp. An construire: 2022; Fundatie: beton; Pereti: caramida, Acoperis: tabla.
A1.2	25158-C2	construcții de locuințe	Din acte: 0 Masurata: 95	Cu acte	Nr. niveluri:2; S. construita la sol:95 mp; P+E, cu Sc Parter = 95.00 mp (din care 15.00 mp terasa acoperita), Sc Etaj = 96.00 mp (din care 15.00 mp balcon), Sc desfasurata C2 (P+E) = 191.00 mp. An construire: 2022; Fundatie: beton; Pereti: caramida, Acoperis: tabla.

Lungime Segmente

1) Valorile lungimilor segmentelor sunt obținute din proiecție în plan.

Punct început	X / Y	Punct sfârșit	X / Y	Lungime segment (** (m)
1	557.174,663 404.923,077	2	557.179,593 404.926,839	6.201
2	557.179,593 404.926,839	3	557.184,886 404.930,073	6.203
3	557.184,886 404.930,073	4	557.184,51 404.930,713	0.742
4	557.184,51 404.930,713	5	557.163,593 404.965,665	40.733
5	557.163,593 404.965,665	6	557.157,758 404.975,414	11.362
6	557.157,758 404.975,414	7	557.154,116 404.981,618	7.194
7	557.154,116 404.981,618	8	557.143,709 404.974,999	12.334
8	557.143,709 404.974,999	9	557.152,953 404.959,479	18.064
9	557.152,953 404.959,479	1	557.174,663 404.923,077	42.384

** Lungimile segmentelor sunt determinate în planul de proiecție Stereo 70 și sunt rotunjite la 1 milimetru.

*** Distanța dintre puncte este formată din segmente cumulate ce sunt mai mici decât valoarea 1 milimetru.

**DATE DESPRE IMOBILUL NR. 2613**

Oficiul de Cadastru și Publicitate Imobiliară PRAHOVA
Biroul de Cadastru și Publicitate Imobiliară Câmpina

A. Partea I. Descrierea imobilului

TEREN Intravilan

Adresa: Loc. Câmpina, Str Siret, Nr. 36, Jud. Prahova

Nr. Crt	Nr cadastral Nr. topografic	Suprafața* (mp)	Observații / Referințe
A1	28324	Din acte: 2.069 Masurata: 2.220	Sector cadastral:13 Teren imprejmuit;

Construcții

Crt	Nr cadastral Nr. topografic	Adresa	Observații / Referințe
A1.2	28324-C2	Loc. Câmpina, Str Siret, Nr. 36, Jud. Prahova	Nr. niveluri:1; S. construita la sol:22 mp;

B. Partea II. Proprietari și acte

Inscrieri privitoare la dreptul de proprietate și alte drepturi reale		Referințe
15093 / 14/06/2019		
Act Administrativ nr. Certificat de mostenitor nr. 250, din 09/12/2016 emis de BIN Pop Mihaela Cristina (; act administrativ nr Proces verbal de punere in posesie nr. 6781 din 18.07.1994, emis de Consiliul Local al Mun. Campina;act administrativ nr Adeverinta nr. 8464 din 13.08.1991, emis de Consiliul Local al Mun. Campina; act administrativ nr Adeverinta nr. 12953 din 11.06.2019, emis de Primaria Mun. Campina;act notarial nr Certificat de mostenitor nr. 194 din 27.09.2016, emis de BIN Pop Mihaela Cristina;act administrativ nr Autorizatie de construire nr. 160 din 19.07.1995, emis de Primaria Mun. Campina;act administrativ nr Adeverinta nr. 12968 din 11.06.2019, emis de Primaria Mun. Campina);		
B1	Intabulare, drept de PROPRIETATE, dobandit prin Succesiune, cota actuala 1/4, cota initiala 1/4 1) IOSIFESCU SILVIA	A1
B2	Intabulare, drept de PROPRIETATE, dobandit prin Succesiune, cota actuala 3/4, cota initiala 3/4 1) IOSIFESCU ALEXANDRU-IOAN	A1
B3	Intabulare, drept de PROPRIETATEconstruire si mostenire, dobandit prin Succesiune, cota actuala 1/1, cota initiala 1/1 1) IOSIFESCU SILVIA	A1.2
B4	Intabulare, drept de PROPRIETATE, dobandit prin Succesiune, cota actuala 3/8, cota initiala 3/8 1) IOSIFESCU ALEXANDRU-IOAN	A1.2

C. Partea III. SARCINI .

Inscrieri privind dezmembramintele dreptului de proprietate, drepturi reale de garanție și sarcini	Referințe
NU SUNT	

Teren

Nr cadastral	Suprafața (mp)*	Observații / Referințe
28324	Din acte: 2.069 Masurata: 2.220	

* Suprafața este determinată în planul de proiecție Stereo 70.



Date referitoare la teren

Crt	Categorie folosință	Intra vilan	Suprafața (mp)	Tarla	Parcelă	Nr. topo	Observații / Referințe
1	curți constructii	DA	500	72	3994	-	
2	arabil	DA	1.720	72	3994	-	

Date referitoare la construcții

Crt	Număr	Destinație construcție	Supraf. (mp)	Situație juridică	Observații / Referințe
A1.2	28324-C2	constructii anexa	Din acte: 0 Masurata: 22	Cu acte	Nr. niveluri:1; S. construita la sol:22 mp;
A1.3	28324-C3	constructii anexa	Din acte: 0 Masurata: 22	Fara acte	Nr. niveluri:1; S. construita la sol:22 mp;
A1.4	28324-C4	constructii anexa	Din acte: 0 Masurata: 15	Fara acte	Nr. niveluri:1; S. construita la sol:15 mp;

Lungime Segmente

1) Valorile lungimilor segmentelor sunt obținute din proiecție în plan.

Punct început	X / Y	Punct sfârșit	X / Y	Lungime segment (** (m))	Punct început	X / Y	Punct sfârșit	X / Y	Lungime segment (** (m))
1	557.053,524 405.127,073	2	557.059,57 405.116,65	12.05	2	557.059,57 405.116,65	3	557.067,216 405.103,469	15.238

Punct început	X / Y	Punct sfârșit	X / Y	Lungime segment (** (m)
3	557.067,216 405.103,469	4	557.069,063 405.100,286	3.68
5	557.074,927 405.090,324	6	557.082,86 405.076,995	15.511
7	557.085,597 405.072,59	8	557.093,241 405.059,874	14.837
9	557.106,461 405.037,477	10	557.112,803 405.026,731	12.478
11	557.117,675 405.018,375	12	557.143,484 404.975,347	50.175
13	557.143,709 404.974,999	14	557.154,116 404.981,618	12.334
15	557.138,764 405.007,753	16	557.110,993 405.054,539	54.407
17	557.104,294 405.065,975	18	557.100,373 405.072,668	7.757
19	557.083,451 405.101,557	20	557.067,276 405.129,292	32.107
21	557.063,255 405.128,874	22	557.059,457 405.128,295	3.842

Punct început	X / Y	Punct sfârșit	X / Y	Lungime segment (** (m)
4	557.069,063 405.100,286	5	557.074,927 405.090,324	11.56
6	557.082,86 405.076,995	7	557.085,597 405.072,59	5.186
8	557.093,241 405.059,874	9	557.106,461 405.037,477	26.008
10	557.112,803 405.026,731	11	557.117,675 405.018,375	9.673
12	557.143,484 404.975,347	13	557.143,709 404.974,999	0.414
14	557.154,116 404.981,618	15	557.138,764 405.007,753	30.31
16	557.110,993 405.054,539	17	557.104,294 405.065,975	13.254
18	557.100,373 405.072,668	19	557.083,451 405.101,557	33.48
20	557.067,276 405.129,292	21	557.063,255 405.128,874	4.043
22	557.059,457 405.128,295	1	557.053,524 405.127,073	6.058

** Lungimile segmentelor sunt determinate în planul de proiecție Stereo 70 și sunt rotunjite la 1 milimetru.

*** Distanța dintre puncte este formată din segmente cumulate ce sunt mai mici decât valoarea 1 milimetru.

**DATE DESPRE IMOBILUL NR. 2614**

Oficiul de Cadastru și Publicitate Imobiliară PRAHOVA
Biroul de Cadastru și Publicitate Imobiliară Câmpina

A. Partea I. Descrierea imobilului

TEREN Intravilan

Adresa: Loc. Câmpina, Al Izlaz, Nr. 17, Jud. Prahova

Nr. Crt	Nr cadastral Nr. topografic	Suprafața* (mp)	Observații / Referințe
A1	25711	Din acte: 1.500 Masurata: 1.441	Sector cadastral:13 Teren imprejmuit;

B. Partea II. Proprietari și acte

Inscrieri privitoare la dreptul de proprietate și alte drepturi reale		Referințe
9649 / 05/06/2014		
Act Normativ nr. 227, din 10/01/2007 emis de CJSDPAT PRAHOVA;		
B1	Intabulare, drept de PROPRIETATE, dobandit prin Reconstituire, cota actuala 1/1, cota initiala 1/1 1) SCHNEIDER NICULINA CORNELIA	A1
701 / 12/01/2018		
Act Notarial nr. Declaratie nr. 2495, din 07/09/2017 emis de BIN Musat Roxana Andreea (; act administrativ nr Extras de carte funciara nr. 9649 din 05.06.2014, emis de BCPI Campina);		
B2	se actualizeaza informatiile cadastrale in sensul modificarii limitei si suprafetei imobilului conform documentatiei tehnice avizate	A1
B3	se repositioneaza imobilul conform documentatiei tehnice avizate	A1
3864 / 12/02/2018		
Act Administrativ nr. Extras de Carte Funciara nr.701, din 12/01/2018 emis de BCPI Campina (; act administrativ nr Certificat de Nomenclatura Stradala nr.169/28354 din 15.11.2017, emis de Primaria Mun. Campina);		
B4	se actualizeaza informatiile cadastrale in sensul ca imobilul se afla in mun. Campina, str. Aleea Izlaz, nr 21, tarla 72, parcela 3989/5, jud. Prahova, conform documentatiei tehnice avizate	A1

C. Partea III. SARCINI .

Inscrieri privind dezmembramintele dreptului de proprietate, drepturi reale de garanție și sarcini	Referințe
NU SUNT	

Anexa Nr. 1 La Partea I

Teren

Nr cadastral	Suprafața (mp)*	Observații / Referințe
25711	Din acte: 1.500 Masurata: 1.441	

* Suprafața este determinată în planul de proiecție Stereo 70.

DETALII LINIARE IMOBIL



Date referitoare la teren

Crt	Categorie folosință	Intra vilan	Suprafața (mp)	Tarla	Parcelă	Nr. topo	Observații / Referințe
1	arabil	DA	1.441	72	3989/5	-	

Lungime Segmente

1) Valorile lungimilor segmentelor sunt obținute din proiecție în plan.

Punct început	X / Y	Punct sfârșit	X / Y	Lungime segment (** (m)
1	557.184,51 404.930,713	2	557.184,886 404.930,073	0.742
2	557.184,886 404.930,073	3	557.185,479 404.929,517	0.813
3	557.185,479 404.929,517	4	557.185,482 404.929,514	0.004
4	557.185,482 404.929,514	5	557.189,421 404.925,82	5.4
5	557.189,421 404.925,82	6	557.197,473 404.929,56	8.878

Punct început	X / Y	Punct sfârşit	X / Y	Lungime segment (** (m)
6	557.197,473 404.929,56	7	557.197,477 404.929,563	0.005
7	557.197,477 404.929,563	8	557.201,329 404.931,352	4.247
8	557.201,329 404.931,352	9	557.174,568 404.976,543	52.52
9	557.174,568 404.976,543	10	557.162,986 404.995,986	22.631
10	557.162,986 404.995,986	11	557.151,615 405.015,34	22.447
11	557.151,615 405.015,34	12	557.145,886 405.012,111	6.576
12	557.145,886 405.012,111	13	557.138,764 405.007,753	8.35
13	557.138,764 405.007,753	14	557.154,116 404.981,618	30.31
14	557.154,116 404.981,618	15	557.157,758 404.975,414	7.194
15	557.157,758 404.975,414	16	557.163,593 404.965,665	11.362
16	557.163,593 404.965,665	1	557.184,51 404.930,713	40.733

** Lungimile segmentelor sunt determinate în planul de proiecție Stereo 70 și sunt rotunjite la 1 milimetru.

*** Distanța dintre puncte este formată din segmente cumulate ce sunt mai mici decât valoarea 1 milimetru.

**DATE DESPRE IMOBILUL NR. 2615**

Oficiul de Cadastru și Publicitate Imobiliară PRAHOVA
Biroul de Cadastru și Publicitate Imobiliară Câmpina

A. Partea I. Descrierea imobilului

TEREN Intravilan

Adresa: Loc. Câmpina, Str Siret, Nr. 38, Jud. Prahova, T 72 ; A 3992 ; A 3993

Nr. Crt	Nr cadastral Nr. topografic	Suprafața* (mp)	Observații / Referințe
A1	27969	Din acte: 4.360 Masurata: 4.402	Sector cadastral:13 Teren imprejmuit; T 72 ; A 3992 ; A 3993

B. Partea II. Proprietari și acte

Inscrieri privitoare la dreptul de proprietate și alte drepturi reale		Referințe
52567 / 10/11/2023		
Act Administrativ nr. 49266/218, din 24/11/2022 emis de PRIMĂRIA MUNICIPIULUI CÂMPINA;		
B2	se actualizează informațiile cadastrale în sensul că adresa actuală a imobilului este: Mun.câmpina, str.Siret, nr.38, jud. Prahova	A1
Act Notarial nr. 3138, din 08/11/2023 emis de Ivan Mihaela;		
B3	Intabulare, drept de PROPRIETATE, dobandit prin Conventie, cota actuala 2015/4403, cota initiala 2015/4403 1) VIȘOIU ROBERT-ANDY 2) VIȘOIU ANDA	A1
B4	Intabulare, drept de PROPRIETATEcumpărare ca bun comun, dobandit prin Conventie, cota actuala 1192/4403, cota initiala 1192/4403 1) LEPA PAUL 2) LEPA MIRELA ROXANA	A1
B5	Intabulare, drept de PROPRIETATEcumpărare ca bun comun, dobandit prin Conventie, cota actuala 1196/4403, cota initiala 1196/4403 1) COMAN NICOLAE-LAURENTIU 2) COMAN MARIA CRISTINA, soți ptr cota de 1/2; 3) VIȘOIU TEODOR, ptr cota de 1/2;	A1

C. Partea III. SARCINI .

Inscrieri privind dezmembramintele dreptului de proprietate, drepturi reale de garanție și sarcini	Referințe
NU SUNT	

Anexa Nr. 1 La Partea I

Teren

Nr cadastral	Suprafața (mp)*	Observații / Referințe
27969	Din acte: 4.360 Masurata: 4.402	T 72 ; A 3992 ; A 3993

* Suprafața este determinată în planul de proiecție Stereo 70.



Date referitoare la teren

Crt	Categorie folosință	Intra vilan	Suprafața (mp)	Tarla	Parcelă	Nr. topo	Observații / Referințe
1	arabil	DA	4.402	72	3992,3993	-	

Lungime Segmente

1) Valorile lungimilor segmentelor sunt obținute din proiecție în plan.

Punct început	X / Y	Punct sfârșit	X / Y	Lungime segment (** (m)
1	557.145,886 405.012,111	2	557.151,615 405.015,34	6.576
2	557.151,615 405.015,34	3	557.150,661 405.016,849	1.785
3	557.150,661 405.016,849	4	557.163,389 405.021,812	13.661
4	557.163,389 405.021,812	5	557.150,197 405.048,699	29.949
5	557.150,197 405.048,699	6	557.147,581 405.053,996	5.908

Punct început	X / Y	Punct sfârșit	X / Y	Lungime segment (** (m)
6	557.147,581 405.053,996	7	557.142,293 405.064,706	11.944
7	557.142,293 405.064,706	8	557.116,551 405.116,832	58.136
8	557.116,551 405.116,832	9	557.108,021 405.133,856	19.041
9	557.108,021 405.133,856	10	557.088,299 405.130,847	19.95
10	557.088,299 405.130,847	11	557.067,276 405.129,292	21.08
11	557.067,276 405.129,292	12	557.083,451 405.101,557	32.107
12	557.083,451 405.101,557	13	557.100,373 405.072,668	33.48
13	557.100,373 405.072,668	14	557.104,294 405.065,975	7.757
14	557.104,294 405.065,975	15	557.110,993 405.054,539	13.254
15	557.110,993 405.054,539	16	557.138,764 405.007,753	54.407
16	557.138,764 405.007,753	1	557.145,886 405.012,111	8.35

** Lungimile segmentelor sunt determinate în planul de proiecție Stereo 70 și sunt rotunjite la 1 milimetru.

*** Distanța dintre puncte este formată din segmente cumulate ce sunt mai mici decât valoarea 1 milimetru.



DATE DESPRE IMOBILUL NR. 2616

Oficiul de Cadastru și Publicitate Imobiliară PRAHOVA
Biroul de Cadastru și Publicitate Imobiliară Câmpina

A. Partea I. Descrierea imobilului

TEREN Intravilan

Nr. CF vechi:12121
Nr. cadastral vechi:12309

Adresa: Loc. Câmpina, Str Siret, Nr. 40, Jud. Prahova

Nr. Crt	Nr cadastral Nr. topografic	Suprafața* (mp)	Observații / Referințe
A1	23725	Din acte: 1.433 Masurata: 1.432	Sector cadastral:13 Teren imprejmuit;

Construcții

Crt	Nr cadastral Nr. topografic	Adresa	Observații / Referințe
A1.1	23725-C1	Loc. Câmpina, Str Siret, Nr. 40, Jud. Prahova	Nr. niveluri:3; S. construita la sol:123 mp; S+P + 1E - S. constr. parter = 152.01 mp, S. utila = 92.79 mp S. utila terase parter = 26.89 mp, S. utila beci = 20.05 mp - S. constr. etaj = 140.61 mp, S. utila = 97.89 mp S utila terasa etaj = 7.80 mp
A1.2	23725-C2	Loc. Câmpina, Str Siret, Nr. 40, Jud. Prahova	Nr. niveluri:1; S. construita la sol:50 mp; GARAJ si MAGAZIE S. utila = 38.77 mp
A1.3	23725-C3	Loc. Câmpina, Str Siret, Nr. 40, Jud. Prahova	Nr. niveluri:1; S. construita la sol:37 mp; CHIOSC DE GRADINA S. utila = 35.10 mp

B. Partea II. Proprietari și acte

Inscrieri privitoare la dreptul de proprietate și alte drepturi reale	Referințe
5091 / 21/02/2019	
Act Notarial nr. 271, din 18/02/2019 emis de NP Musat Roxana Andreea;	
B18	Intabulare, drept de PROPRIETATEpartaj, dobandit prin Conventie, cota actuala 1/1, cota initiala 1/1
	1) LAMBA ANICA , reinscrisa pentru intreaga cota; <i>OBSERVATII: act notarial nr 16 din 18.02.2019, emis de NP Musat Roxana Andreea; act notarial nr 112 din 17.01.2013, emis de MUSAT ROXANA ANDREEA; act Administrativ nr. Extras C.F. nr. 676, din 18/01/2013 emis de BCPI Campina (act administrativ nr. Autorizatie de construire nr. 403/20-12-2012 emis de Primaria Municipiului Campina; act administrativ nr. Proces verbal la terminarea lucrarilor nr. 1369/23-01-2013 emis de Primaria Municipiului Campina; act administrativ nr. Autorizatie de construire nr. 242/24-08-2012 emis de Primaria Municipiului Campina; act administrativ nr. Proces verbal de receptie la terminare nr.1368/23-01-2013 emis de Primaria Municipiului Campina; declaratie aut.nr. 1092/14.05.2013 NP Roxana Andreea Musat;);</i>

C. Partea III. SARCINI .

Inscrieri privind dezmembramintele dreptului de proprietate, drepturi reale de garanție și sarcini	Referințe
NU SUNT	

Anexa Nr. 1 La Partea I**Teren**

Nr cadastral	Suprafața (mp)*	Observații / Referințe
23725	Din acte: 1.433 Masurata: 1.432	

* Suprafața este determinată în planul de proiecție Stereo 70.

**Date referitoare la teren**

Crt	Categorie folosință	Intra vilan	Suprafața (mp)	Tarla	Parcelă	Nr. topo	Observații / Referințe
1	curți constructii	DA	660	72	3991,3990	-	
2	faneata	DA	388	72	3991,3990	-	
3	faneata	DA	233	72	3991,3990	-	
4	faneata	DA	151	72	3991,3990	-	

Date referitoare la construcții

Crt	Număr	Destinație construcție	Supraf. (mp)	Situație juridică	Observații / Referințe
A1.1	23725-C1	construcții de locuințe	Din acte: 0 Masurata: 123	Cu acte	Nr. niveluri:3; S. construita la sol:123 mp; S+P + 1E - S. constr. parter = 152.01 mp, S. utila = 92.79 mp S. utila terase parter = 26.89 mp, S. utila beci = 20.05 mp - S. constr. etaj = 140.61 mp, S. utila = 97.89 mp S utila terasa etaj = 7.80 mp
A1.2	23725-C2	construcții anexa	Din acte: 0 Masurata: 50	Cu acte	Nr. niveluri:1; S. construita la sol:50 mp; GARAJ și MAGAZIE S. utila = 38.77 mp
A1.3	23725-C3	construcții anexa	Din acte: 0 Masurata: 37	Cu acte	Nr. niveluri:1; S. construita la sol:37 mp; CHIOSC DE GRADINA S. utila = 35.10 mp

Lungime Segmente

1) Valorile lungimilor segmentelor sunt obținute din proiecție în plan.

Punct început	X / Y	Punct sfârșit	X / Y	Lungime segment (** (m)
1	557.108,021 405.133,856	2	557.116,551 405.116,832	19.041
2	557.116,551 405.116,832	3	557.142,293 405.064,706	58.136
3	557.142,293 405.064,706	4	557.147,581 405.053,996	11.944
4	557.147,581 405.053,996	5	557.150,197 405.048,699	5.908
5	557.150,197 405.048,699	6	557.161,605 405.054,598	12.843
6	557.161,605 405.054,598	7	557.152,373 405.076,393	23.67
7	557.152,373 405.076,393	8	557.141,972 405.101,181	26.882
8	557.141,972 405.101,181	9	557.127,163 405.136,472	38.272
9	557.127,163 405.136,472	10	557.123,931 405.136,036	3.261
10	557.123,931 405.136,036	1	557.108,021 405.133,856	16.059

** Lungimile segmentelor sunt determinate în planul de proiecție Stereo 70 și sunt rotunjite la 1 milimetru.

*** Distanța dintre puncte este formată din segmente cumulate ce sunt mai mici decât valoarea 1 milimetru.

**DATE DESPRE IMOBILUL NR. 2617**

Oficiul de Cadastru și Publicitate Imobiliară PRAHOVA
Biroul de Cadastru și Publicitate Imobiliară Câmpina

A. Partea I. Descrierea imobilului

TEREN Intravilan

Nr. CF vechi:12123
Nr. cadastral vechi:12311

Adresa: Loc. Câmpina, Str Siret, Jud. Prahova

Nr. Crt	Nr cadastral Nr. topografic	Suprafața* (mp)	Observații / Referințe
A1	23727	Din acte: 3.098 Masurata: 236	Sector cadastral:13 Teren imprejmuit;

B. Partea II. Proprietari și acte

Inscrieri privitoare la dreptul de proprietate și alte drepturi reale		Referințe
5087 / 21/02/2019		
Act Notarial nr. 271, din 18/02/2019 emis de NP Musat Roxana Andreea (; act notarial nr 270 din 18.02.2019, emis de NP Musat Roxana Andreea);		
B15	Intabulare, drept de PROPRIETATEpartaj, dobandit prin Conventie, cota actuala 1/2, cota initiala 1/2 1) LAMBA ANICA	A1
45594 / 25/09/2023		
Act Notarial nr. 2074, din 22/09/2023 emis de Trofin Silvana Brindusa;		
B16	Intabulare, drept de PROPRIETATEcumpărare ca bun comun, dobandit prin Conventie, cota actuala 1/2, cota initiala 1/2 1) AMZA CĂTĂLIN-ALEXANDRU 2) AMZA ANCA-LOREDANA	A1

C. Partea III. SARCINI .

Inscrieri privind dezmembramintele dreptului de proprietate, drepturi reale de garanție și sarcini	Referințe
NU SUNT	

Anexa Nr. 1 La Partea I

Teren

Nr cadastral	Suprafața (mp)*	Observații / Referințe
23727	Din acte: 3.098 Masurata: 236	

* Suprafața este determinată în planul de proiecție Stereo 70.



Date referitoare la teren

Crt	Categorie folosință	Intra vilan	Suprafața (mp)	Tarla	Parcelă	Nr. topo	Observații / Referințe
1	drum	DA	236	72	3991, 3990	-	

Lungime Segmente

1) Valorile lungimilor segmentelor sunt obținute din proiecție în plan.

Punct început	X / Y	Punct sfârșit	X / Y	Lungime segment (** (m)
1	557.127,163 405.136,472	2	557.141,972 405.101,181	38.272
2	557.141,972 405.101,181	3	557.152,373 405.076,393	26.882
3	557.152,373 405.076,393	4	557.155,744 405.077,915	3.699
4	557.155,744 405.077,915	5	557.151,707 405.087,602	10.495
5	557.151,707 405.087,602	6	557.149,608 405.092,487	5.317

Punct început	X / Y	Punct sfârșit	X / Y	Lungime segment (** (m)
6	557.149,608 405.092,487	7	557.144,38 405.105,1	13.654
7	557.144,38 405.105,1	8	557.130,856 405.136,723	34.393
8	557.130,856 405.136,723	1	557.127,163 405.136,472	3.702

** Lungimile segmentelor sunt determinate în planul de proiecție Stereo 70 și sunt rotunjite la 1 milimetru.

*** Distanța dintre puncte este formată din segmente cumulate ce sunt mai mici decât valoarea 1 milimetru.

**DATE DESPRE IMOBILUL NR. 2618**

Oficiul de Cadastru și Publicitate Imobiliară PRAHOVA
Biroul de Cadastru și Publicitate Imobiliară Câmpina

A. Partea I. Descrierea imobilului

TEREN Intravilan

Nr. CF vechi:12122
Nr. cadastral vechi:12310

Adresa: Loc. Câmpina, Str Siret, Nr. 40A, Jud. Prahova

Nr. Crt	Nr cadastral Nr. topografic	Suprafața* (mp)	Observații / Referințe
A1	23726	Din acte: 1.434 Masurata: 1.456	Sector cadastral:13 Teren imprejmuit;

Construcții

Crt	Nr cadastral Nr. topografic	Adresa	Observații / Referințe
A1.1	23726-C1	Loc. Câmpina, Str Siret, Nr. 40A, Jud. Prahova	Nr. niveluri:2; S. construita la sol:253 mp; S. construita desfasurata:386 mp; P+E; Sc parter = 253 mp (din care Sc terase acoperite = 42 mp); Sc etaj = 133 mp ; An constr. - 2020 ; Acoperita cu tigla metalica .

B. Partea II. Proprietari și acte

Inscrieri privitoare la dreptul de proprietate și alte drepturi reale		Referințe
45593 / 25/09/2023		
Act Notarial nr. 2074, din 22/09/2023 emis de Trofin Silvana Brindusa;		
B13	Intabulare, drept de PROPRIETATEcumpărare ca bun comun, dobandit prin Conventie, cota actuala 1/1, cota initiala 1/1 1) AMZA CĂTĂLIN-ALEXANDRU 2) AMZA ANCA-LOREDANA	A1, A1.1

C. Partea III. SARCINI

Inscrieri privind dezmembramintele dreptului de proprietate, drepturi reale de garanție și sarcini		Referințe
50254 / 25/10/2023		
Act Notarial nr. 2417, din 24/10/2023 emis de Musat Roxana Andreea;		
C2	se radiază ipoteca legală înscrisă prin înch.45593/2023, de sub C1, în baza declarației aut. sub nr 2417 din 23.10.2023 emis de NP Roxana Andreea Mușat	A1, A1.1

Anexa Nr. 1 La Partea I

Teren

Nr cadastral	Suprafața (mp)*	Observații / Referințe
23726	Din acte: 1.434 Masurata: 1.456	

* Suprafața este determinată în planul de proiecție Stereo 70.



Date referitoare la teren

Crt	Categorie folosință	Intra vilan	Suprafața (mp)	Tarla	Parcelă	Nr. topo	Observații / Referințe
1	curți constructii	DA	1.456	72	3991,3990	-	

Date referitoare la construcții

Crt	Număr	Destinație construcție	Supraf. (mp)	Situație juridică	Observații / Referințe
A1.1	23726-C1	construcții de locuințe	Din acte: 0 Masurata: 253	Cu acte	Nr. niveluri:2; S. construita la sol:253 mp; S. construita desfasurata:386 mp; P+E; Sc parter = 253 mp (din care Sc terase acoperite = 42 mp) ; Sc etaj = 133 mp ; An constr. - 2020 ; Acoperita cu tigla metalica .
A1.2	23726-C2	construcții anexa	Din acte: 0 Masurata: 33	Fara acte	Nr. niveluri:1; S. construita la sol:33 mp; S. construita desfasurata:33 mp; ANEXA GOSPODAREASCA (P) ; Sc desf. = 33 mp ; An constr. - 2014 mp ; - FARA ACTE -
A1.3	23726-C3	construcții anexa	Din acte: 0 Masurata: 26	Fara acte	Nr. niveluri:1; S. construita la sol:26 mp; S. construita desfasurata:26 mp; ANEXA - FOISOR (P) ; Sc desf. = 263 mp ; An constr. - 2014 mp ; - FARA ACTE -

Lungime Segmente

1) Valorile lungimilor segmentelor sunt obținute din proiecție în plan.

Punct început	X / Y	Punct sfârșit	X / Y	Lungime segment (** (m)
1	557.152,373 405.076,393	2	557.161,605 405.054,598	23.67
2	557.161,605 405.054,598	3	557.150,197 405.048,699	12.843
3	557.150,197 405.048,699	4	557.163,389 405.021,812	29.949
4	557.163,389 405.021,812	5	557.191,046 405.032,112	29.513
5	557.191,046 405.032,112	6	557.171,054 405.085,261	56.785
6	557.171,054 405.085,261	7	557.155,744 405.077,915	16.981
7	557.155,744 405.077,915	1	557.152,373 405.076,393	3.699

** Lungimile segmentelor sunt determinate în planul de proiecție Stereo 70 și sunt rotunjite la 1 milimetru.

*** Distanța dintre puncte este formată din segmente cumulate ce sunt mai mici decât valoarea 1 milimetru.

**DATE DESPRE IMOBILUL NR. 2619**

Oficiul de Cadastru și Publicitate Imobiliară PRAHOVA
Biroul de Cadastru și Publicitate Imobiliară Câmpina

A. Partea I. Descrierea imobilului

TEREN Intravilan

Nr. CF vechi:7290

Nr. cadastral vechi:10292

Adresa: Loc. Câmpina, Str Siret, Nr. 42, Jud. Prahova

Nr. Crt	Nr cadastral Nr. topografic	Suprafața* (mp)	Observații / Referințe
A1	21075	Din acte: 1.998 Masurata: 1.099	Sector cadastral:13 Teren imprejmuit;

Construcții

Crt	Nr cadastral Nr. topografic	Adresa	Observații / Referințe
A1.1	21075-C1	Loc. Câmpina, Str Siret, Nr. 42, Jud. Prahova	Nr. niveluri:2; S. construita la sol:92 mp; Su=72,26 mp si beci in Su=9,38 mp

B. Partea II. Proprietari și acte

Inscrieri privitoare la dreptul de proprietate și alte drepturi reale		Referințe
14562 / 27/08/2007		
Act Dezmembrare nr. 3304, din 24/08/2007 emis de NP MUSAT SI ASOCIATII;		
B0	Se infiintează cartea funciara nr. 7290 a unitatii administrativ teritoriale Câmpina , care cuprinde imobilul cu numarul cadastral 10292 descris la PI/A+1, rezultat din dezmembrarea imobilului cu numarul cadastral 10278 / cu numar cadastral hartie 2031 din cartea funciara nr. 247/II a aceleiasi unitati administrativ teritoriale.	A1
Act Dezmembrare nr. 3304, din 24/08/2007 emis de NP MUSAT SI ASOCIATII (; registrul cadastral al imobilelor nr 104 din 19.04.2004, emis de Primaria Campina;contract de vanzare-cumparare nr 4099 din 08.10.2003, emis de NP Ivan);		
B1	Intabulare, drept de PROPRIETATEcumparare ca bun comun, dobandit prin Conventie, cota actuala 1/1, cota initiala 1/1 1) PONICI GHIOCEL DORIN 2) PONICI DANIELA-MARIANA	A1, A1.1
Alte Acte nr. 4277, din 17/06/2005 emis de BCPI Campina;		
B3	se noteaza modificarea numarului cadastral din 2031 in 10278 dupa conversie	A1, A1.1

C. Partea III. SARCINI .

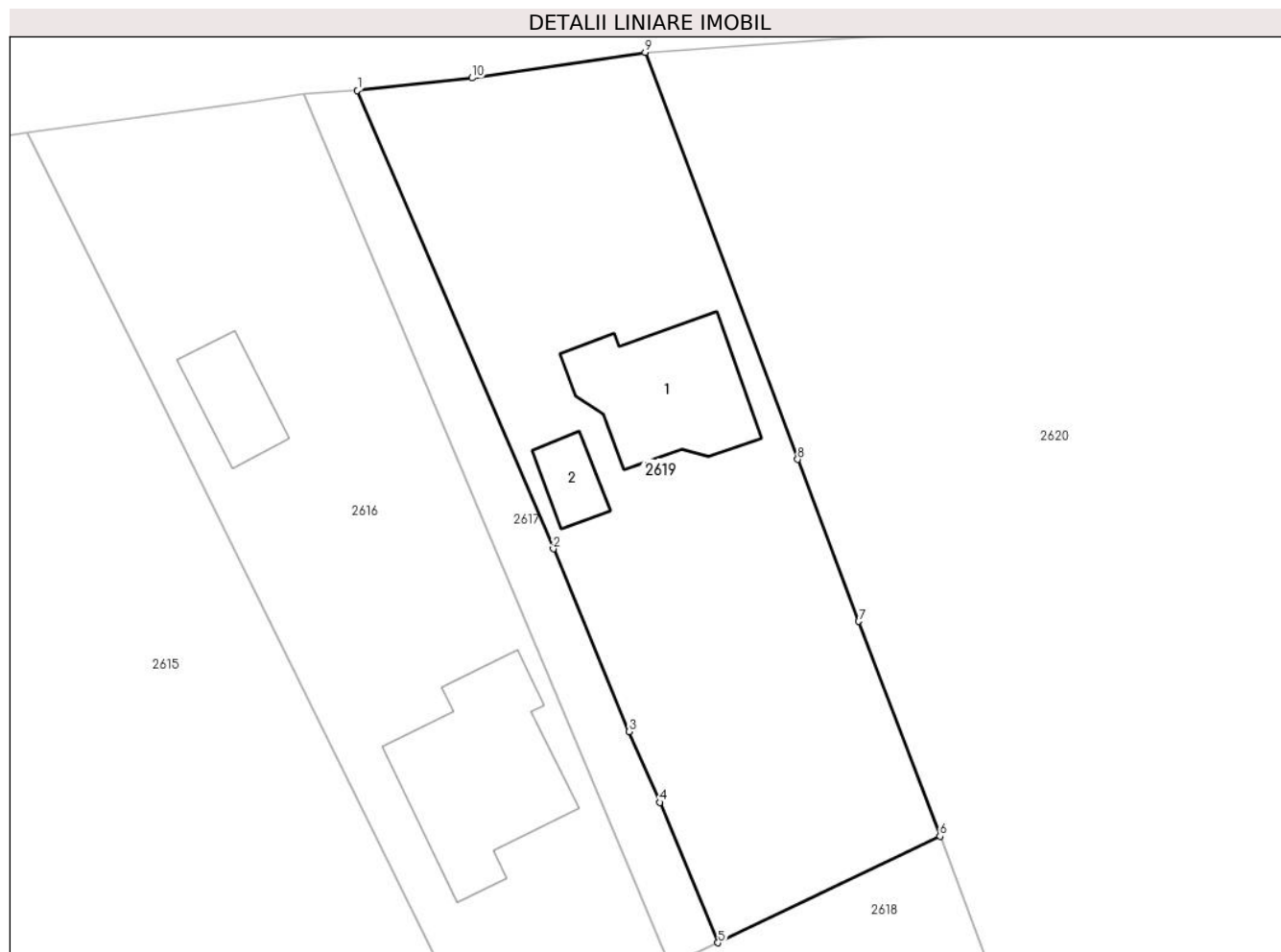
Inscrieri privind dezmembramintele dreptului de proprietate, drepturi reale de garanție și sarcini	Referințe
NU SUNT	

Anexa Nr. 1 La Partea I

Teren

Nr cadastral	Suprafața (mp)*	Observații / Referințe
21075	Din acte: 1.998 Masurata: 1.099	

* Suprafața este determinată în planul de proiecție Stereo 70.



Date referitoare la teren

Crt	Categorie folosință	Intra vilan	Suprafața (mp)	Tarla	Parcelă	Nr. topo	Observații / Referințe
1	curți constructii	DA	826	72	3990	-	
2	faneata	DA	273	72	3990	-	

Date referitoare la construcții

Crt	Număr	Destinație construcție	Supraf. (mp)	Situație juridică	Observații / Referințe
A1.1	21075-C1	construcții de locuințe	Din acte: 0 Masurata: 92	Cu acte	Nr. niveluri:2; S. construita la sol:92 mp; Su=72,26 mp si beci in Su=9,38 mp
A1.2	21075-C2	construcții anexa	Din acte: 0 Masurata: 21	Fara acte	Nr. niveluri:1; S. construita la sol:21 mp;

Lungime Segmente

1) Valorile lungimilor segmentelor sunt obținute din proiecție în plan.

Punct început	X / Y	Punct sfârșit	X / Y	Lungime segment (** (m)
1	557.130,856 405.136,723	2	557.144,38 405.105,1	34.393
2	557.144,38 405.105,1	3	557.149,608 405.092,487	13.654

Punct început	X / Y	Punct sfârșit	X / Y	Lungime segment (** (m)
3	557.149,608 405.092,487	4	557.151,707 405.087,602	5.317
4	557.151,707 405.087,602	5	557.155,744 405.077,915	10.495
5	557.155,744 405.077,915	6	557.171,054 405.085,261	16.981
6	557.171,054 405.085,261	7	557.165,456 405.100,1	15.86
7	557.165,456 405.100,1	8	557.161,242 405.111,27	11.938
8	557.161,242 405.111,27	9	557.150,719 405.139,363	29.999
9	557.150,719 405.139,363	10	557.138,762 405.137,59	12.088
10	557.138,762 405.137,59	1	557.130,856 405.136,723	7.953

** Lungimile segmentelor sunt determinate în planul de proiecție Stereo 70 și sunt rotunjite la 1 milimetru.

*** Distanța dintre puncte este formată din segmente cumulate ce sunt mai mici decât valoarea 1 milimetru.

**DATE DESPRE IMOBILUL NR. 2620**

Oficiul de Cadastru și Publicitate Imobiliară PRAHOVA
Biroul de Cadastru și Publicitate Imobiliară Câmpina

A. Partea I. Descrierea imobilului

TEREN Intravilan

Adresa: Loc. Câmpina, Al Izlaz, Nr. 44, Jud. Prahova

Nr. Crt	Nr cadastral Nr. topografic	Suprafața* (mp)	Observații / Referințe
A1	29469	11.750	Sector cadastral:13 Teren imprejmuit;

B. Partea II. Proprietari și acte

Inscrieri privitoare la dreptul de proprietate și alte drepturi reale		Referințe
14594 / 11/04/2022		
Act Notarial nr. 936, din 09/04/2022 emis de Ivan Mihaela;		
B1	Se infiinteaza cf. 29469 a imobilului cu nr. cad. 29469/Câmpina ca urmare a alipirii urmatoarelor 5 imobile: -- nr.cad.20896\cf.20896; -- nr.cad.22670\cf.22670; -- nr.cad.22671\cf.22671; -- nr.cad.25430\cf.25430; -- nr.cad.25431\cf.25431;	A1
42578 / 08/09/2023		
Act Notarial nr. 2489, din 07/09/2023 emis de Ivan Mihaela;		
B21	Intabulare, drept de PROPRIETATE, dobandit prin Conventie, cota actuala 1/1, cota initiala 1/1 1) AVN ELITE PROPERTIES SRL, CIF:45127285	A1

C. Partea III. SARCINI

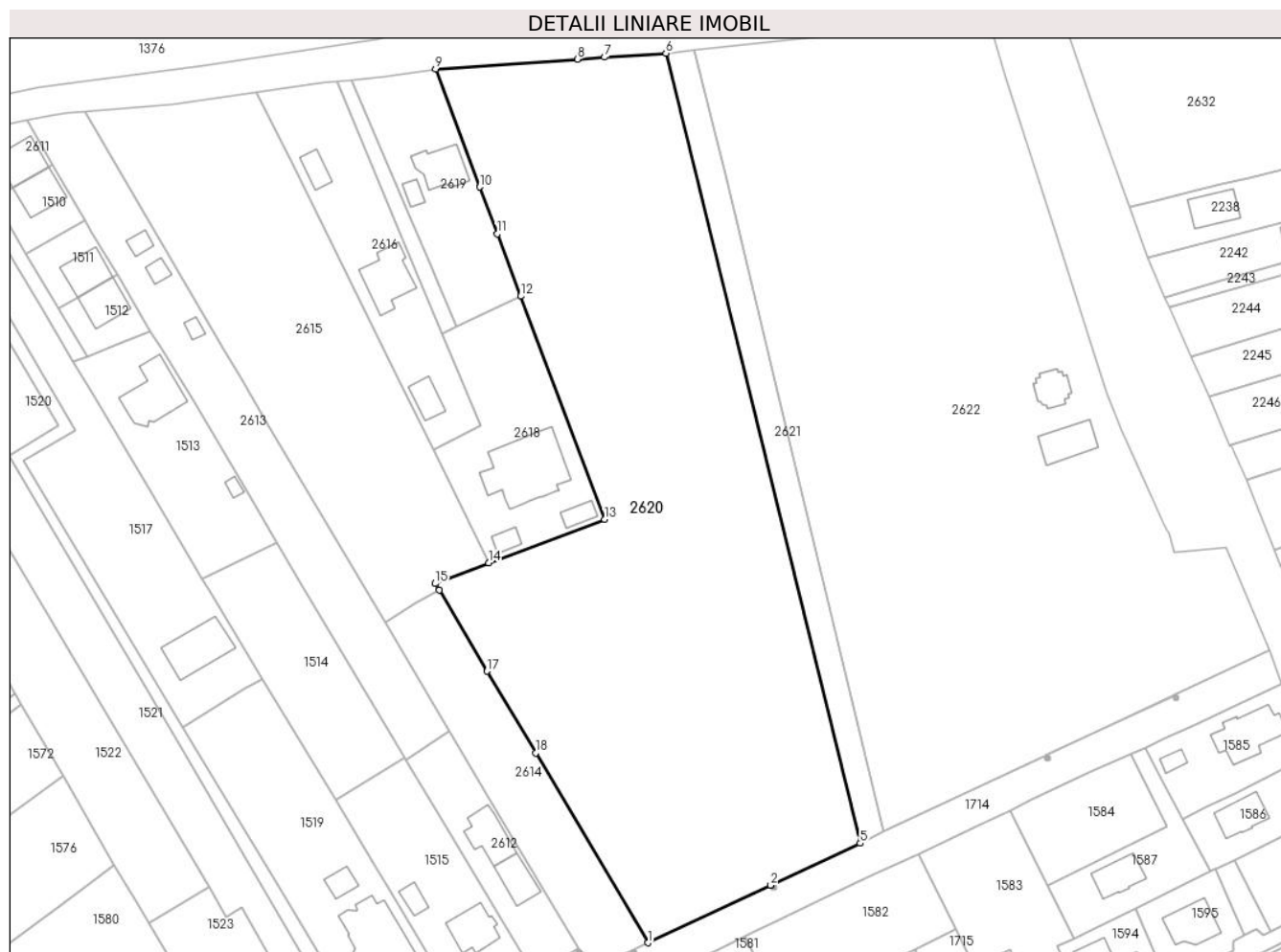
Inscrieri privind dezmembramintele dreptului de proprietate, drepturi reale de garanție și sarcini		Referințe
42578 / 08/09/2023		
Act Notarial nr. 2489, din 07/09/2023 emis de Ivan Mihaela;		
C2	se radiază dreptul de superficie, prin consolidare	A1

Anexa Nr. 1 La Partea I

Teren

Nr cadastral	Suprafața (mp)*	Observații / Referințe
29469	11.750	

* Suprafața este determinată în planul de proiecție Stereo 70.



Date referitoare la teren

Crt	Categorie folosință	Intravilan	Suprafața (mp)	Tarla	Parcelă	Nr. topo	Observații / Referințe
1	arabil	DA	11.750	72	3989/3, 3989/4	-	

Lungime Segmente

1) Valorile lungimilor segmentelor sunt obținute din proiecție în plan.

Punct început	X / Y	Punct sfârșit	X / Y	Lungime segment (** (m)
1	557.201,329 404.931,352	2	557.230,581 404.945,043	32.297
2	557.230,581 404.945,043	3	557.230,685 404.945,092	0.115
3	557.230,685 404.945,092	4	557.230,69 404.945,094	0.005
4	557.230,69 404.945,094	5	557.251,913 404.955,027	23.432
5	557.251,913 404.955,027	6	557.205,635 405.143,12	193.702

Punct început	X / Y	Punct sfârșit	X / Y	Lungime segment (** (m)
6	557.205,635 405.143,12	7	557.191,01 405.142,182	14.655
7	557.191,01 405.142,182	8	557.184,543 405.141,721	6.483
8	557.184,543 405.141,721	9	557.150,719 405.139,363	33.906
9	557.150,719 405.139,363	10	557.161,242 405.111,27	29.999
10	557.161,242 405.111,27	11	557.165,456 405.100,1	11.938
11	557.165,456 405.100,1	12	557.171,054 405.085,261	15.86
12	557.171,054 405.085,261	13	557.191,046 405.032,112	56.785
13	557.191,046 405.032,112	14	557.163,389 405.021,812	29.513
14	557.163,389 405.021,812	15	557.150,661 405.016,849	13.661
15	557.150,661 405.016,849	16	557.151,615 405.015,34	1.785
16	557.151,615 405.015,34	17	557.162,986 404.995,986	22.447
17	557.162,986 404.995,986	18	557.174,568 404.976,543	22.631
18	557.174,568 404.976,543	1	557.201,329 404.931,352	52.52

** Lungimile segmentelor sunt determinate în planul de proiecție Stereo 70 și sunt rotunjite la 1 milimetru.

*** Distanța dintre puncte este formată din segmente cumulate ce sunt mai mici decât valoarea 1 milimetru.

**DATE DESPRE IMOBILUL NR. 2621**

Oficiul de Cadastru și Publicitate Imobiliară PRAHOVA
Biroul de Cadastru și Publicitate Imobiliară Câmpina

A. Partea I. Descrierea imobilului

TEREN Intravilan

Adresa: Loc. Câmpina, Jud. Prahova

Nr. Crt	Nr cadastral Nr. topografic	Suprafața* (mp)	Observații / Referințe
A1	28510	Din acte: 1.261 Masurata: 1.256	Sector cadastral:13 Teren imprejmuit;

B. Partea II. Proprietari și acte

Inscrieri privitoare la dreptul de proprietate și alte drepturi reale		Referințe
3121 / 07/02/2020		
Act Normativ nr. 1604, din 16/12/2009 emis de Guvernul Romaniei;		
B1	Intabulare, drept de PROPRIETATE, dobandit prin Lege, cota actuala 1/1, cota initiala 1/1 1) MUNICIPIUL CAMPINA , CIF:2843272, domeniul public	A1

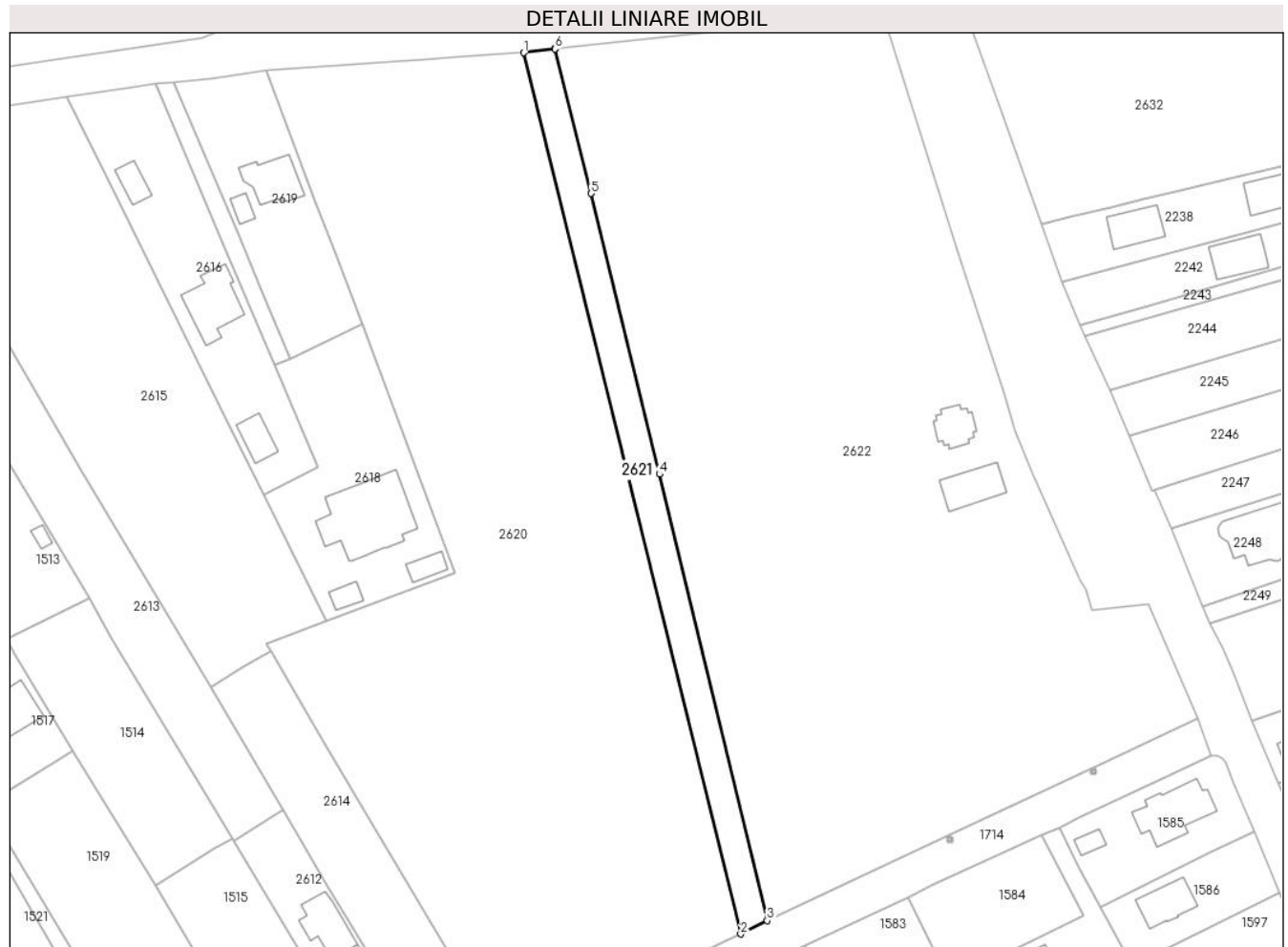
C. Partea III. SARCINI .

Inscrieri privind dezmembramintele dreptului de proprietate, drepturi reale de garanție și sarcini	Referințe
NU SUNT	

Teren

Nr cadastral	Suprafața (mp)*	Observații / Referințe
28510	Din acte: 1.261 Masurata: 1.256	

* Suprafața este determinată în planul de proiecție Stereo 70.



Date referitoare la teren

Crt	Categorie folosință	Intra vilan	Suprafața (mp)	Tarla	Parcelă	Nr. topo	Observații / Referințe
1	drum	DA	1.256	72	3989	-	

Lungime Segmente

1) Valorile lungimilor segmentelor sunt obținute din proiecție în plan.

Punct început	X / Y	Punct sfârșit	X / Y	Lungime segment (** (m)
1	557.205,635 405.143,12	2	557.251,913 404.955,027	193.702
2	557.251,913 404.955,027	3	557.257,538 404.957,904	6.318
3	557.257,538 404.957,904	4	557.234,537 405.053,185	98.018
4	557.234,537 405.053,185	5	557.219,984 405.113,119	61.676
5	557.219,984 405.113,119	6	557.212,266 405.143,921	31.754

Punct început	X / Y	Punct sfârșit	X / Y	Lungime segment (** (m)
6	557.212,266 405.143,921	7	557.212,222 405.144,095	0.179
7	557.212,222 405.144,095	1	557.205,635 405.143,12	6.659

** Lungimile segmentelor sunt determinate în planul de proiecție Stereo 70 și sunt rotunjite la 1 milimetru.

*** Distanța dintre puncte este formată din segmente cumulate ce sunt mai mici decât valoarea 1 milimetru.

**DATE DESPRE IMOBILUL NR. 2622**

Oficiul de Cadastru și Publicitate Imobiliară PRAHOVA
Biroul de Cadastru și Publicitate Imobiliară Câmpina

A. Partea I. Descrierea imobilului

TEREN Intravilan

Adresa: Loc. Câmpina, Al Izlaz, Nr. 97, Jud. Prahova

Nr. Crt	Nr cadastral Nr. topografic	Suprafața* (mp)	Observații / Referințe
A1	24545	Din acte: 13.969 Masurata: 14.063	Sector cadastral:13 Teren imprejmuit;

Construcții

Crt	Nr cadastral Nr. topografic	Adresa	Observații / Referințe
A1.1	24545-C1	Loc. Câmpina, Al Izlaz, Nr. 97, Jud. Prahova	Nr. niveluri:1; S. construita la sol:60 mp; Capela.
A1.2	24545-C2	Loc. Câmpina, Al Izlaz, Nr. 97, Jud. Prahova	Nr. niveluri:1; S. construita la sol:90 mp; Cladire administrativa.

B. Partea II. Proprietari și acte

Inscrieri privitoare la dreptul de proprietate și alte drepturi reale		Referințe
109 / 05/01/2012		
Act Normativ nr. 17bis, din 11/01/2010 emis de Guvernul Romaniei (; act administrativ nr. 99/30-07-2009 emis de Consiliul Local al Mun. Campina; act administrativ nr. 25926/22-12-2011 emis de Primaria Mun. Campina;);		
B1	Intabulare, drept de PROPRIETATE, dobandit prin Lege, cota actuala 1/1, cota initiala 1/1 1) MUNICIPIUL CAMPINA-domeniul public, CIF:2843272	A1, A1.1, A1.2

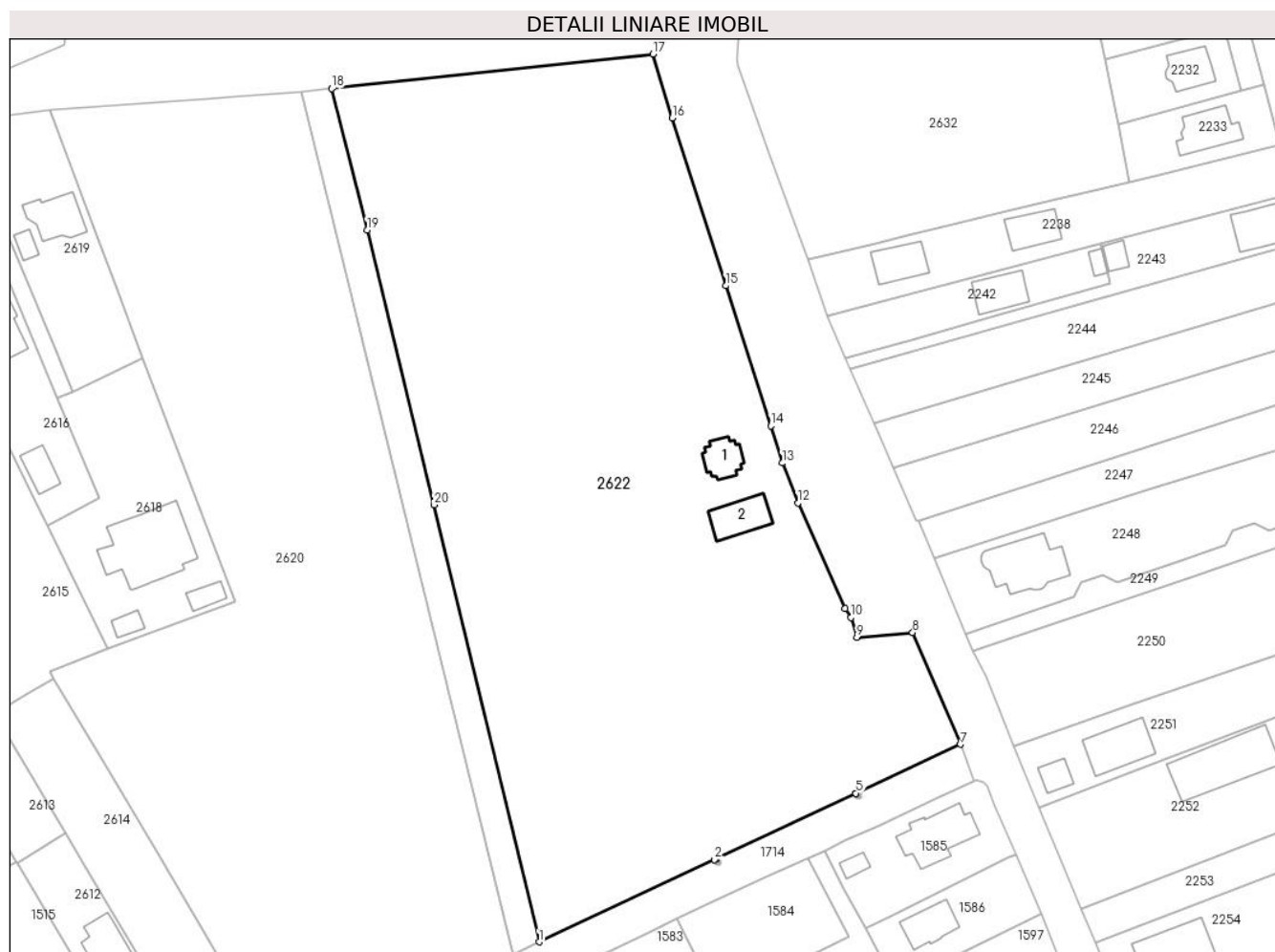
C. Partea III. SARCINI .

Inscrieri privind dezmembramintele dreptului de proprietate, drepturi reale de garanție și sarcini	Referințe
NU SUNT	

Teren

Nr cadastral	Suprafața (mp)*	Observații / Referințe
24545	Din acte: 13.969 Masurata: 14.063	

* Suprafața este determinată în planul de proiecție Stereo 70.



Date referitoare la teren

Crt	Categorie folosință	Intra vilan	Suprafața (mp)	Tarla	Parcelă	Nr. topo	Observații / Referințe
1	curți constructii	DA	14.063	72	3989	-	

Date referitoare la construcții

Crt	Număr	Destinație construcție	Supraf. (mp)	Situație juridică	Observații / Referințe
A1.1	24545-C1	construcții administrative și social culturale	Din acte: 0 Masurata: 60	Cu acte	Nr. niveluri:1; S. construita la sol:60 mp; Capela.
A1.2	24545-C2	construcții administrative și social culturale	Din acte: 0 Masurata: 90	Cu acte	Nr. niveluri:1; S. construita la sol:90 mp; Cladire administrativa.

Lungime Segmente

1) Valorile lungimilor segmentelor sunt obținute din proiecție în plan.

Punct început	X / Y	Punct sfârșit	X / Y	Lungime segment (** (m)
1	557.257,538 404.957,904	2	557.295,787 404.975,821	42.237

Punct început	X / Y	Punct sfârșit	X / Y	Lungime segment (** (m)
2	557.295,787 404.975,821	3	557.295,972 404.975,908	0.204
3	557.295,972 404.975,908	4	557.295,977 404.975,91	0.005
4	557.295,977 404.975,91	5	557.326,675 404.990,29	33.899
5	557.326,675 404.990,29	6	557.326,68 404.990,292	0.005
6	557.326,68 404.990,292	7	557.349,464 405.000,965	25.16
7	557.349,464 405.000,965	8	557.339,028 405.025,322	26.499
8	557.339,028 405.025,322	9	557.326,858 405.024,264	12.216
9	557.326,858 405.024,264	10	557.325,534 405.028,592	4.526
10	557.325,534 405.028,592	11	557.324,328 405.030,529	2.282
11	557.324,328 405.030,529	12	557.314,007 405.053,607	25.281
12	557.314,007 405.053,607	13	557.310,553 405.062,3	9.354
13	557.310,553 405.062,3	14	557.308,053 405.070,357	8.436
14	557.308,053 405.070,357	15	557.298,266 405.100,944	32.115
15	557.298,266 405.100,944	16	557.286,54 405.137,539	38.428
16	557.286,54 405.137,539	17	557.282,323 405.151,454	14.54
17	557.282,323 405.151,454	18	557.212,266 405.143,921	70.461
18	557.212,266 405.143,921	19	557.219,984 405.113,119	31.754
19	557.219,984 405.113,119	20	557.234,537 405.053,185	61.676
20	557.234,537 405.053,185	1	557.257,538 404.957,904	98.018

** Lungimile segmentelor sunt determinate în planul de proiecție Stereo 70 și sunt rotunjite la 1 milimetru.

*** Distanța dintre puncte este formată din segmente cumulate ce sunt mai mici decât valoarea 1 milimetru.

**DATE DESPRE IMOBILUL NR. 2627**

Oficiul de Cadastru și Publicitate Imobiliară PRAHOVA
Biroul de Cadastru și Publicitate Imobiliară Câmpina

A. Partea I. Descrierea imobilului

TEREN Intravilan

Nr. CF vechi:1783(e:1783)

Nr. cadastral vechi:2397

Adresa: Loc. Câmpina, Str Slt Erou Bogdan Vasile, Nr. F.N., Jud. Prahova

Nr. Crt	Nr cadastral Nr. topografic	Suprafața* (mp)	Observații / Referințe
A1	23162	34	Sector cadastral:13 Teren neimprejmuit;

B. Partea II. Proprietari și acte

Inscrieri privitoare la dreptul de proprietate și alte drepturi reale		Referințe
260 / 23/01/2004		
Contract De Vanzare-Cumparare nr. 371, din 22/01/2004 emis de NP IVAN M.;		
B5	Intabulare, drept de PROPRIETATEcumparare ca bun comun, dobandit prin Conventie, cota actuala 1/4, cota initiala 1/4 1) POPOVICI CONSTANTIN SORIN 2) POPOVICI VIORICA , soti ptr cota de 1/2 din 1/2;	A1
Contract De Vanzare-Cumparare nr. 2189, din 31/07/2003 emis de NP MARGARIT M.;		
B7	Intabulare, drept de PROPRIETATEcumparare ca bun comun, dobandit prin Conventie, cota actuala 2/4, cota initiala 1/2 1) FRATILA DANIEL 2) FRATILA ANA ALINA	A1
21445 / 14/12/2009		
Contract De Vanzare-Cumparare nr. 5274, din 11/12/2009 emis de MP IVAN MIHAELA;		
B9	Intabulare, drept de PROPRIETATEcumparare ca bun comun, dobandit prin Conventie, cota actuala 1/4, cota initiala 1/4 1) SOFONEA RICA 2) SOFONEA GEORGETA MIHAELA , soti ptr cota de 1/2 din 1/2;	A1
3420 / 27/02/2017		
Act Administrativ nr. 2869, din 20/02/2017 emis de BCPI CAMPINA;		
B10	se indreapta eroarea materiala strecurata la conversia cartii funciare, in sensul ca imobilul de sub A1 este in suprafata de 33,90 mp si nu in suprafata de 33 m,p, cum din eroare a fost scris	A1

C. Partea III. SARCINI .

Inscrieri privind dezmembramintele dreptului de proprietate, drepturi reale de garanție și sarcini	Referințe
NU SUNT	

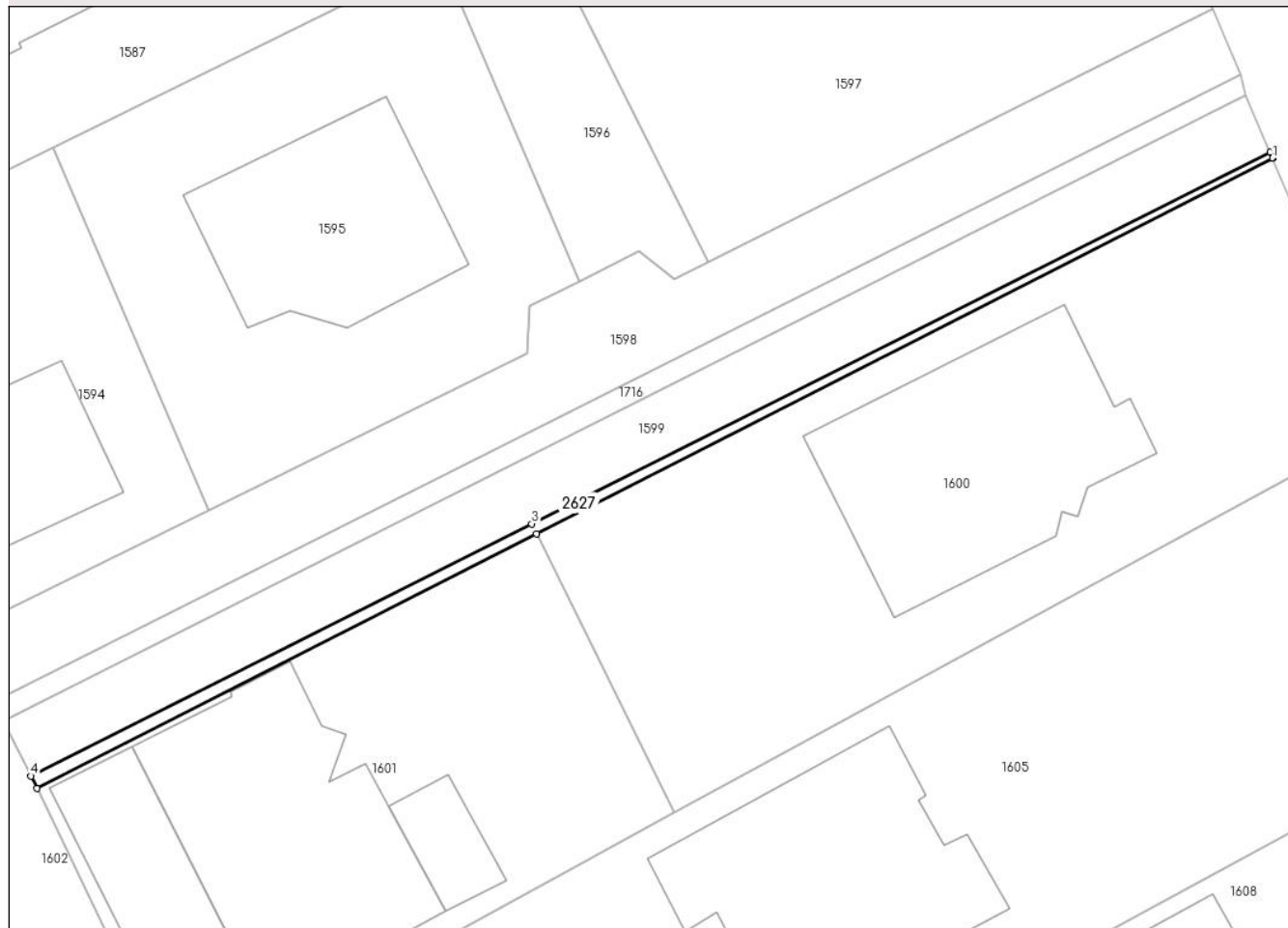
Anexa Nr. 1 La Partea I

Teren

Nr cadastral	Suprafața (mp)*	Observații / Referințe
23162	34	

* Suprafața este determinată în planul de proiecție Stereo 70.

DETALII LINIARE IMOBIL



Date referitoare la teren

Crt	Categorie folosință	Intravilan	Suprafața (mp)	Tarla	Parcelă	Nr. topo	Observații / Referințe
1	drum	DA	34	72	3985	-	

Lungime Segmente

1) Valorile lungimilor segmentelor sunt obținute din proiecție în plan.

Punct început	X / Y	Punct sfârșit	X / Y	Lungime segment (** (m)
1	557.377,142 404.939,059	2	557.377,01 404.939,348	0.318
2	557.377,01 404.939,348	3	557.340,912 404.921,185	40.41
3	557.340,912 404.921,185	4	557.316,424 404.908,867	27.412
4	557.316,424 404.908,867	5	557.316,716 404.908,259	0.674
5	557.316,716 404.908,259	6	557.341,145 404.920,711	27.419

Punct început	X / Y	Punct sfârșit	X / Y	Lungime segment (** (m)
6	557.341,145 404.920,711	7	557.377,134 404.939,055	40.394
7	557.377,134 404.939,055	1	557.377,142 404.939,059	0.009

** Lungimile segmentelor sunt determinate în planul de proiecție Stereo 70 și sunt rotunjite la 1 milimetru.

*** Distanța dintre puncte este formată din segmente cumulate ce sunt mai mici decât valoarea 1 milimetru.

**DATE DESPRE IMOBILUL NR. 2628**

Oficiul de Cadastru și Publicitate Imobiliară PRAHOVA
Biroul de Cadastru și Publicitate Imobiliară Câmpina

A. Partea I. Descrierea imobilului

TEREN Intravilan

Adresa: Loc. Câmpina, Bdul Carol I, Nr. 252A, Jud. Prahova

Nr. Crt	Nr cadastral Nr. topografic	Suprafața* (mp)	Observații / Referințe
A1		2.608	Sector cadastral:13 Teren imprejmuit;

B. Partea II. Proprietari și acte

Inscrieri privitoare la dreptul de proprietate și alte drepturi reale		Referințe
/		
Act Normativ nr. 7, din 13/03/1996 emis de PARLAMENTUL ROMANIEI (LEGE;);		
B1	Intabulare, drept de PROPRIETATE, dobandit prin Lege, cota actuala 1/1, cota initiala 1/1 1) NEIDENTIFICAT NEIDENTIFICAT	A1

C. Partea III. SARCINI .

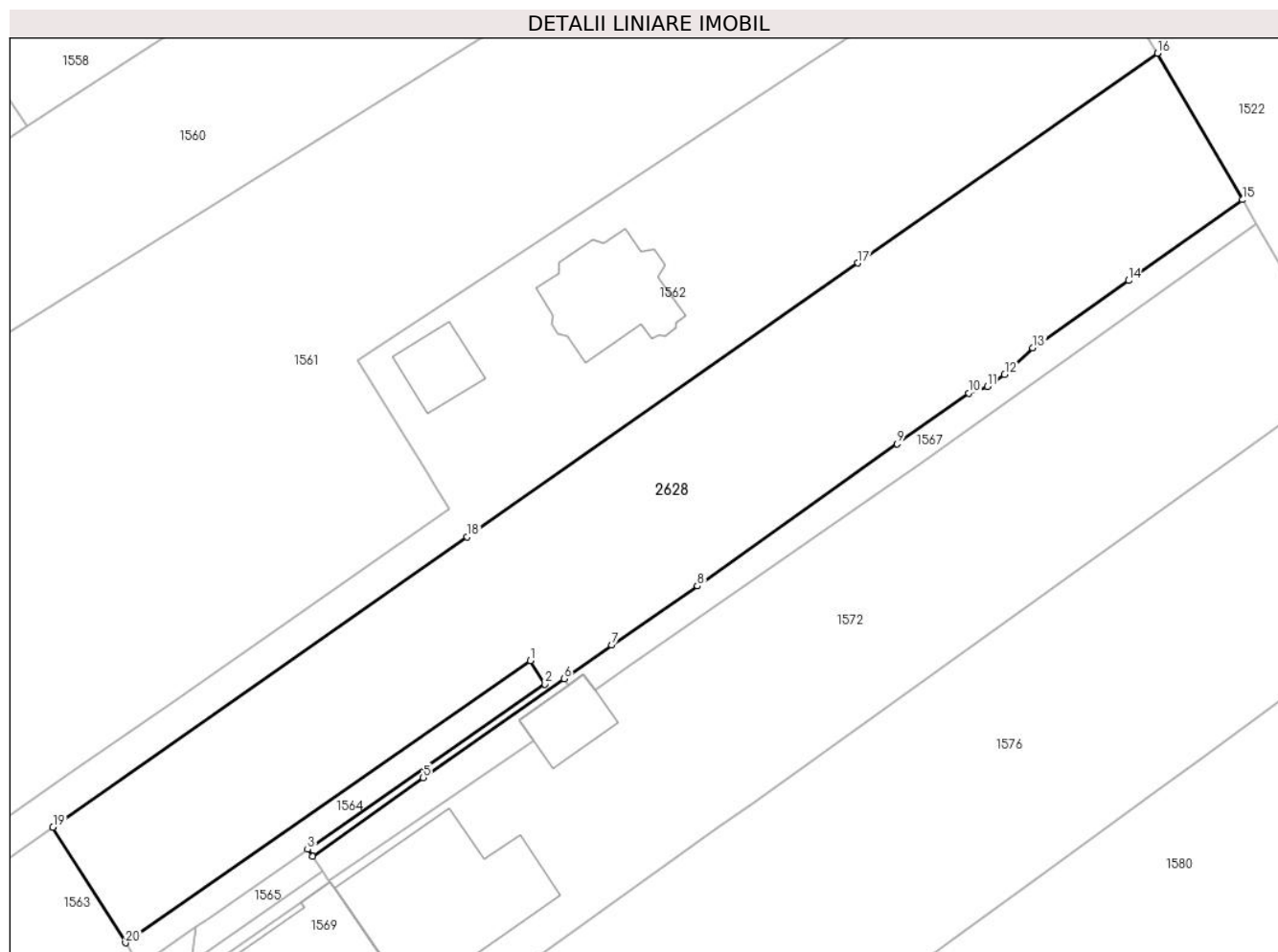
Inscrieri privind dezmembramintele dreptului de proprietate, drepturi reale de garanție și sarcini	Referințe
NU SUNT	

Anexa Nr. 1 La Partea I

Teren

Nr cadastral	Suprafața (mp)*	Observații / Referințe
	2.608	

* Suprafața este determinată în planul de proiecție Stereo 70.



Date referitoare la teren

Crt	Categorie folosință	Intravilan	Suprafața (mp)	Tarla	Parcelă	Nr. topo	Observații / Referințe
1	arabil	DA	2.608	72	4018	-	

Lungime Segmente

1) Valorile lungimilor segmentelor sunt obținute din proiecție în plan.

Punct început	X / Y	Punct sfârșit	X / Y	Lungime segment (** (m)
1	556.972,272 404.939,864	2	556.973,837 404.937,296	3.007
2	556.973,837 404.937,296	3	556.947,755 404.919,118	31.792
3	556.947,755 404.919,118	4	556.948,298 404.918,327	0.959
4	556.948,298 404.918,327	5	556.960,484 404.926,991	14.952
5	556.960,484 404.926,991	6	556.975,989 404.937,891	18.953

Punct început	X / Y	Punct sfârşit	X / Y	Lungime segment (** (m)
6	556.975,989 404.937,891	7	556.981,216 404.941,567	6.39
7	556.981,216 404.941,567	8	556.990,648 404.948,084	11.464
8	556.990,648 404.948,084	9	557.012,617 404.963,718	26.964
9	557.012,617 404.963,718	10	557.020,528 404.969,283	9.672
10	557.020,528 404.969,283	11	557.022,56 404.970,01	2.158
11	557.022,56 404.970,01	12	557.024,469 404.971,329	2.32
12	557.024,469 404.971,329	13	557.027,578 404.974,26	4.273
13	557.027,578 404.974,26	14	557.038,115 404.981,674	12.884
14	557.038,115 404.981,674	15	557.050,636 404.990,554	15.35
15	557.050,636 404.990,554	16	557.041,271 405.006,666	18.636
16	557.041,271 405.006,666	17	557.008,32 404.983,59	40.228
17	557.008,32 404.983,59	18	556.965,332 404.953,476	52.486
18	556.965,332 404.953,476	19	556.919,725 404.921,563	55.664
19	556.919,725 404.921,563	20	556.927,713 404.908,839	15.024
20	556.927,713 404.908,839	1	556.972,272 404.939,864	54.296

** Lungimile segmentelor sunt determinate în planul de proiecție Stereo 70 și sunt rotunjite la 1 milimetru.

*** Distanța dintre puncte este formată din segmente cumulate ce sunt mai mici decât valoarea 1 milimetru.

