

**DATE DESPRE IMOBILUL NR. 1**

Oficiul de Cadastru și Publicitate Imobiliară PRAHOVA
Biroul de Cadastru și Publicitate Imobiliară Ploiești

A. Partea I. Descrierea imobilului**Unitate individuală**

Adresa: Loc. Bucov, Str Alexandru Vlahuță, Nr. 10, Ap. 1, Jud. Prahova

Părți comune: -

Nr crt	Nr cadastral	Suprafața construită	Suprafața utilă (mp)	Cote părți comune	Cote teren	Observații / Referințe
A1	30335-C1-U1	0	117	1/2	1/2	

Apartament(P+1E) cu 4 camere, dependinte, terasa acoperita, parcare acoperita, balcon si terasa. S utila masurata=117mp, Su parter=56.00mp, Su etaj=61.00mp, Su terasa acoperita=1.60mp, Su parcare acoperita=14.90mp, Su balcon=3.20mp, Su terasa=5.20mp.Teren aferent in proprietate = 86.00 mp, Cota indiviz. fol. com. =50.00 %

B. Partea II. Proprietari și acte

Inscrieri privitoare la dreptul de proprietate și alte drepturi reale		Referințe
25516 / 24/02/2022		
Act Notarial nr. 326, din 24/02/2022 emis de Calin Mirela;		
B1	Se infiinteaza cartea funciara 30335-C1-U1 a unitatii individuale cu numarul cadastral 30335-C1-U1/Bucov, rezultat din apartamentarea constructiei cu numarul cadastral 30335-C1 inscrisa in cartea funciara 30335-C1;	A1
51816 / 05/04/2023		
Act Notarial nr. 424, din 04/04/2023 emis de NP Calin Mirela;		
B4	Intabulare, drept de PROPRIETATEcumparare ca bun propriu, dobandit prin Conventie, cota actuala 1/1, cota initiala 1/1 1) DUMITRU STEFANIA	A1

C. Partea III. SARCINI

Inscrieri privind dezmembramintele dreptului de proprietate, drepturi reale de garanție și sarcini		Referințe
51816 / 05/04/2023		
Act Notarial nr. 424, din 04/04/2023 emis de NP Calin Mirela;		
C1	Intabulare, drept de IPOTECA LEGALA, Valoare:20119.1 EURreprezentand rest pret 1) TOTAL AUTO EMPIRE SRL, CIF:33843310	A1

Anexa Nr. 1 La Partea I**Unitate individuală, Adresa:** Loc. Bucov, Str Alexandru Vlahuță, Nr. 10, Ap. 1, Jud. Prahova**Părți comune:** -

Nr crt	Nr cadastral	Suprafața construită	Suprafața utilă (mp)	Cote părți comune	Cote teren	Observații / Referințe
A1	30335-C1-U1	0	117	1/2	1/2	

Apartament(P+1E) cu 4 camere, dependinte, terasa acoperita, parcare acoperita, balcon si terasa. S utila masurata=117mp, Su parter=56.00mp, Su etaj=61.00mp, Su terasa acoperita=1.60mp, Su parcare acoperita=14.90mp, Su balcon=3.20mp, Su terasa=5.20mp.Teren aferent in proprietate = 86.00 mp, Cota indiviz. fol. com. =50.00 %

**DATE DESPRE IMOBILUL NR. 1**

Oficiul de Cadastru și Publicitate Imobiliară PRAHOVA
Biroul de Cadastru și Publicitate Imobiliară Ploiești

A. Partea I. Descrierea imobilului

Unitate individuală

Adresa: Loc. Bucov, Str Petre Ispirescu, Nr. 17, Ap. 1, Jud. Prahova

Părți comune: -

Nr crt	Nr cadastral	Suprafața construită	Suprafața utilă (mp)	Cote părți comune	Cote teren	Observații / Referințe
A1	27718-C1-U1	85	118,6	50.06	85	

B. Partea II. Proprietari și acte

Inscrieri privitoare la dreptul de proprietate și alte drepturi reale		Referințe
48773 / 09/04/2021		
Act Notarial nr. 418, din 09/04/2021 emis de NP Calin Mirela;		
B4	Intabulare, drept de PROPRIETATE cumparare ca bun comun, dobandit prin Conventie, cota actuala 1/1, cota initiala 1/1 1) GHIMPĂU IOAN-ȘTEFAN 2) GHIMPĂU DOINA	A1

C. Partea III. SARCINI

Inscrieri privind dezmembramintele dreptului de proprietate, drepturi reale de garanție și sarcini		Referințe
47117 / 10/06/2020		
Act Notarial nr. 575, din 10/06/2020 emis de Calin Mirela;		
C11	Se infiinteaza cartea funciara 27718-C1-U1 a unitatii individuale cu numarul cadastral 27718-C1-U1/Bucov, rezultat din apartamentarea constructiei cu numarul cadastral 27718-C1 inscrisa in cartea funciara 27718-C1;	A1

Anexa Nr. 1 La Partea I

Unitate individuală, Adresa: Loc. Bucov, Str Petre Ispirescu, Nr. 17, Ap. 1, Jud. Prahova

Părţi comune: -

Nr crt	Nr cadastral	Suprafaţa construită	Suprafaţa utilă (mp)	Cote părţi comune	Cote teren	Observaţii / Referinţe
A1	27718-C1-U1	85	118,6	50.06	85	

**DATE DESPRE IMOBILUL NR. 2**

Oficiul de Cadastru și Publicitate Imobiliară PRAHOVA
Biroul de Cadastru și Publicitate Imobiliară Ploiești

A. Partea I. Descrierea imobilului

Unitate individuală

Adresa: Loc. Bucov, Str Alexandru Vlahuță, Nr. 10, Ap. 2, Jud. Prahova

Părți comune: -

Nr crt	Nr cadastral	Suprafața construită	Suprafața utilă (mp)	Cote părți comune	Cote teren	Observații / Referințe
A1	30335-C1-U2	0	117	1/2	1/2	

Apartament(P+1E) cu 4 camere, dependinte, terasa acoperita, parcare acoperita, balcon si terasa. S utila masurata=117mp, Su parter=56.00mp, Su etaj=61.00mp, Su terasa acoperita=1.60mp, Su parcare acoperita=14.90mp, Su balcon=3.20mp, Su terasa=5.20mp.Teren aferent in proprietate = 86.00 mp, Cota indiviz. fol. com. =50.00 %

B. Partea II. Proprietari și acte

Inscrieri privitoare la dreptul de proprietate și alte drepturi reale		Referințe
25516 / 24/02/2022		
Act Notarial nr. 326, din 24/02/2022 emis de Calin Mirela;		
B1	Se infiinteaza cartea funciara 30335-C1-U2 a unitatii individuale cu numarul cadastral 30335-C1-U2/Bucov, rezultat din apartamentarea constructiei cu numarul cadastral 30335-C1 inscrisa in cartea funciara 30335-C1;	A1
36590 / 16/03/2022		
Act Notarial nr. 464, din 15/03/2022 emis de NP Calin Mirela;		
B4	Intabulare, drept de PROPRIETATEcumparare ca bun comun, dobandit prin Conventie, cota actuala 1/1, cota initiala 1/1 1) CATARGIU LAURENȚIU-IULIAN 2) CATARGIU CLAUDIA-ELENA	A1

C. Partea III. SARCINI .

Inscrieri privind dezmembramintele dreptului de proprietate, drepturi reale de garanție și sarcini	Referințe
NU SUNT	

Anexa Nr. 1 La Partea I**Unitate individuală, Adresa:** Loc. Bucov, Str Alexandru Vlahuță, Nr. 10, Ap. 2, Jud. Prahova**Părți comune:** -

Nr crt	Nr cadastral	Suprafața construită	Suprafața utilă (mp)	Cote părți comune	Cote teren	Observații / Referințe
A1	30335-C1-U2	0	117	1/2	1/2	

Apartament(P+1E) cu 4 camere, dependinte, terasa acoperita, parcare acoperita, balcon si terasa. S utila masurata=117mp, Su parter=56.00mp, Su etaj=61.00mp, Su terasa acoperita=1.60mp, Su parcare acoperita=14.90mp, Su balcon=3.20mp, Su terasa=5.20mp.Teren aferent in proprietate = 86.00 mp, Cota indiviz. fol. com. =50.00 %

**DATE DESPRE IMOBILUL NR. 2**

Oficiul de Cadastru și Publicitate Imobiliară PRAHOVA
Biroul de Cadastru și Publicitate Imobiliară Ploiești

A. Partea I. Descrierea imobilului

Unitate individuală

Adresa: Loc. Bucov, Str Petre Ispirescu, Nr. 17, Ap. 2, Jud. Prahova

Părți comune: -

Nr crt	Nr cadastral	Suprafața construită	Suprafața utilă (mp)	Cote părți comune	Cote teren	Observații / Referințe
A1	27718-C1-U2	85	118,3	49.94	85	

B. Partea II. Proprietari și acte

Inscrieri privitoare la dreptul de proprietate și alte drepturi reale		Referințe
26156 / 26/02/2021		
Act Notarial nr. 219, din 26/02/2021 emis de NP Calin Mirela;		
B5	Intabulare, drept de PROPRIETATE cumparare ca bun comun, dobandit prin Conventie, cota actuala 1/1, cota initiala 1/1 1) ENE BOGDAN 2) ENE NICOLETA	A1

C. Partea III. SARCINI

Inscrieri privind dezmembramintele dreptului de proprietate, drepturi reale de garanție și sarcini		Referințe
26156 / 26/02/2021		
Act Notarial nr. 575, din 10/06/2020 emis de NP Calin Mirela;		
C12	se indreapta eroarea materiala strecurata in cuprinsul prezentei carti funciare in sensul ca adresa corecta a imobilului este com. Bucov, sat Bucov, str. Petre Ispirescu, nr. 17, ap.2 (L2), T52, P 2134/16, jud. Prahova	A1
47117 / 10/06/2020		
Act Notarial nr. 575, din 10/06/2020 emis de Calin Mirela;		
C13	Se infiinteaza cartea funciara 27718-C1-U2 a unitatii individuale cu numarul cadastral 27718-C1-U2/Bucov, rezultat din apartamentarea constructiei cu numarul cadastral 27718-C1 inscrisa in cartea funciara 27718-C1;	A1

Anexa Nr. 1 La Partea I

Unitate individuală, Adresa: Loc. Bucov, Str Petre Ispirescu, Nr. 17, Ap. 2, Jud. Prahova

Părți comune: -

Nr crt	Nr cadastral	Suprafața construită	Suprafața utilă (mp)	Cote părți comune	Cote teren	Observații / Referințe
A1	27718-C1-U2	85	118,3	49.94	85	

**DATE DESPRE IMOBILUL NR. 14411**

Oficiul de Cadastru și Publicitate Imobiliară PRAHOVA
Biroul de Cadastru și Publicitate Imobiliară Ploiești

A. Partea I. Descrierea imobilului

TEREN Intravilan

Adresa: Loc. Bucov, Str Ion Luca Caragiale, Nr. 27, Jud. Prahova

Nr. Crt	Nr cadastral Nr. topografic	Suprafața* (mp)	Observații / Referințe
A1		Din acte: 765 Masurata: 768	Sector cadastral:48 Teren imprejmuit;

Construcții

Crt	Nr cadastral Nr. topografic	Adresa	Observații / Referințe
A1.1	-C1	Loc. Bucov, Str Ion Luca Caragiale, Nr. 27, Jud. Prahova	Nr. niveluri:1; S. construita la sol:127 mp; S. construita desfasurata:127 mp;
A1.2	-C2	Loc. Bucov, Str Ion Luca Caragiale, Nr. 27, Jud. Prahova	Nr. niveluri:1; S. construita la sol:29 mp; S. construita desfasurata:29 mp;

B. Partea II. Proprietari și acte

Inscrieri privitoare la dreptul de proprietate și alte drepturi reale		Referințe
/		
Act Administrativ nr. 103, din 15/08/1970 emis de CONSILIUL POPULAR AL COMUNEI BUCOV (AUTORIZATIE DE CONSTRUCTIE;);		
B1	Intabulare, drept de PROPRIETATE, dobandit prin Construire, cota actuala 1/1, cota initiala 1/1 1) GURLUI VASILE OBSERVATII: .	A1.2
Act Normativ nr. 7, din 13/03/1996 emis de PARLAMENTUL ROMANIEI (LEGE;);		
B2	Intabulare, drept de PROPRIETATE, dobandit prin Lege, cota actuala 1/1, cota initiala 1/1 1) NEIDENTIFICAT NEIDENTIFICAT	A1
B3	Se noteaza PROPRIETAR NEIDENTIFICAT conform art 13, alin 15	A1
Act Administrativ nr. 125, din 16/09/1963 emis de SFATUL POPULAR AL ORASULUI REGIONAL PLOIESTI (AUTORIZATIE DE CONSTRUCTIE;);		
B4	Intabulare, drept de PROPRIETATE, dobandit prin Construire, cota actuala 1/1, cota initiala 1/1 1) GURLUI VASILE	A1.1

C. Partea III. SARCINI .

Inscrieri privind dezmembramintele dreptului de proprietate, drepturi reale de garanție și sarcini	Referințe
NU SUNT	

Anexa Nr. 1 La Partea I

Teren

Nr cadastral	Suprafața (mp)*	Observații / Referințe
	Din acte: 765 Masurata: 768	

* Suprafața este determinată în planul de proiecție Stereo 70.



Date referitoare la teren

Crt	Categorie folosință	Intra vilan	Suprafața (mp)	Tarla	Parcelă	Nr. topo	Observații / Referințe
1	curți constructii	DA	768	21	1215	-	

Date referitoare la construcții

Crt	Număr	Destinație construcție	Supraf. (mp)	Situație juridică	Observații / Referințe
A1.1	-C1	construcții de locuințe	Din acte: 0 Masurata: 127	Cu acte	Nr. niveluri:1; S. construita la sol:127 mp; S. construita desfasurata:127 mp;
A1.2	-C2	construcții anexa	Din acte: 52 Masurata: 29	Cu acte	Nr. niveluri:1; S. construita la sol:29 mp; S. construita desfasurata:29 mp;

Lungime Segmente

1) Valorile lungimilor segmentelor sunt obținute din proiecție în plan.

Punct început	X / Y	Punct sfârșit	X / Y	Lungime segment (** (m)
1	584.955,385 386.563,432	2	584.942,568 386.559,467	13.416
2	584.942,568 386.559,467	3	584.941,168 386.545,457	14.08

Punct început	X / Y	Punct sfârșit	X / Y	Lungime segment (** (m)
3	584.941,168 386.545,457	4	584.939,723 386.528,119	17.398
4	584.939,723 386.528,119	5	584.939,695 386.525,319	2.8
5	584.939,695 386.525,319	6	584.940,597 386.514,623	10.734
6	584.940,597 386.514,623	7	584.941,864 386.507,516	7.219
7	584.941,864 386.507,516	8	584.956,164 386.512,525	15.152
8	584.956,164 386.512,525	9	584.956,032 386.519,379	6.855
9	584.956,032 386.519,379	10	584.956,067 386.532,523	13.144
10	584.956,067 386.532,523	11	584.955,494 386.546,837	14.325
11	584.955,494 386.546,837	12	584.955,237 386.556,426	9.592
12	584.955,237 386.556,426	1	584.955,385 386.563,432	7.008

** Lungimile segmentelor sunt determinate în planul de proiecție Stereo 70 și sunt rotunjite la 1 milimetru.

*** Distanța dintre puncte este formată din segmente cumulate ce sunt mai mici decât valoarea 1 milimetru.

**DATE DESPRE IMOBILUL NR. 14412**

Oficiul de Cadastru și Publicitate Imobiliară PRAHOVA
Biroul de Cadastru și Publicitate Imobiliară Ploiești

A. Partea I. Descrierea imobilului

TEREN Intravilan

Adresa: Loc. Bucov, Str Nicolae Iorga, Nr. 9, Jud. Prahova

Nr. Crt	Nr cadastral Nr. topografic	Suprafața* (mp)	Observații / Referințe
A1		Din acte: 500 Masurata: 603	Sector cadastral:48 Teren imprejmuit;

Construcții

Crt	Nr cadastral Nr. topografic	Adresa	Observații / Referințe
A1.1	-C1	Loc. Bucov, Str Nicolae Iorga, Nr. 9, Jud. Prahova	Nr. niveluri:1; S. construita la sol:158 mp; S. construita desfasurata:158 mp;

B. Partea II. Proprietari și acte

Inscrieri privitoare la dreptul de proprietate și alte drepturi reale		Referințe
/		
Act Administrativ nr. 3267, din 07/03/1994 emis de CJSDPAT PRAHOVA (TITLU DE PROPRIETATE);		
B1	Intabulare, drept de PROPRIETATE, dobandit prin Reconstituire, cota actuala 8/24, cota initiala 8/24 1) BALAN PETRE	A1
B2	Intabulare, drept de PROPRIETATE, dobandit prin Reconstituire, cota actuala 8/24, cota initiala 8/24 1) BALAN NICOLAE	A1
Act Notarial nr. 45, din 29/03/2011 emis de NP LASLO CRISTINA-CARMEN (CERTIFICAT DE MOSTENITOR);		
B3	Intabulare, drept de PROPRIETATEmostenire, dobandit prin Succesiune, cota actuala 2/24, cota initiala 2/24 1) BALAN PARASCHIVA	A1
B4	Intabulare, drept de PROPRIETATEmostenire, dobandit prin Succesiune, cota actuala 2/8, cota initiala 2/8 1) BALAN PARASCHIVA	A1.1
B5	Intabulare, drept de PROPRIETATE, dobandit prin Succesiune, cota actuala 3/24, cota initiala 3/24 1) BĂLAN IONUȚ-ALEXANDRU	A1
B6	Intabulare, drept de PROPRIETATEmostenire, dobandit prin Succesiune, cota actuala 3/8, cota initiala 3/8 1) BĂLAN IONUȚ-ALEXANDRU	A1.1
B7	Intabulare, drept de PROPRIETATE, dobandit prin Succesiune, cota actuala 3/24, cota initiala 3/24 1) DELESCU CORINA-EUGENIA	A1
B8	Intabulare, drept de PROPRIETATE, dobandit prin Succesiune, cota actuala 3/8, cota initiala 3/8 1) DELESCU CORINA-EUGENIA	A1.1

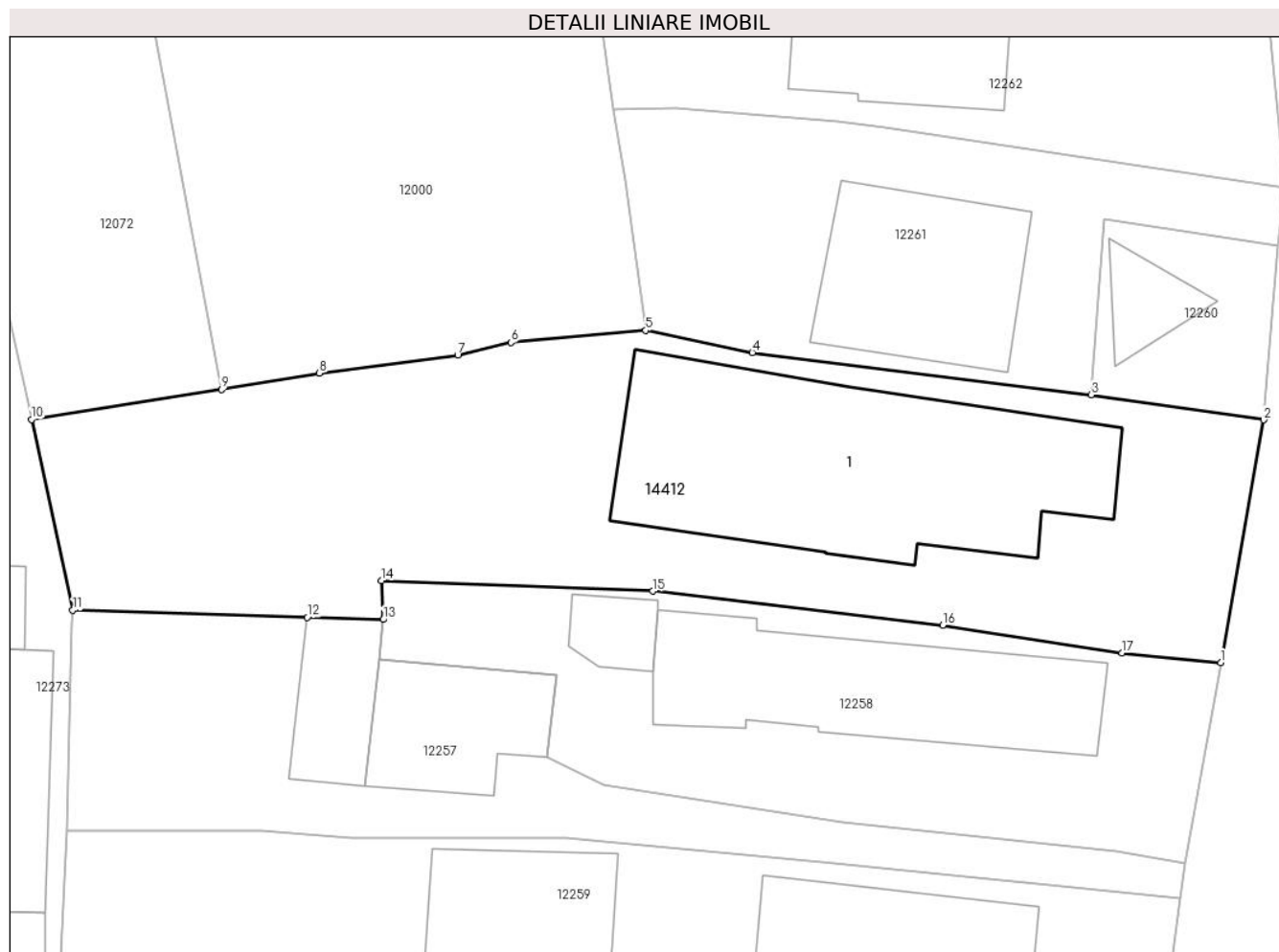
C. Partea III. SARCINI .

Inscrieri privind dezmembramintele dreptului de proprietate, drepturi reale de garanție și sarcini	Referințe
NU SUNT	

Anexa Nr. 1 La Partea I**Teren**

Nr cadastral	Suprafața (mp)*	Observații / Referințe
	Din acte: 500 Masurata: 603	

* Suprafața este determinată în planul de proiecție Stereo 70.

**Date referitoare la teren**

Crt	Categorie folosință	Intra vilan	Suprafața (mp)	Tarla	Parcelă	Nr. topo	Observații / Referințe
1	curți constructii	DA	603	21	1143	-	

Date referitoare la construcții

Crt	Număr	Destinație construcție	Supraf. (mp)	Situație juridică	Observații / Referințe
A1.1	-C1	construcții de locuințe	Din acte: 0 Masurata: 158	Cu acte	Nr. niveluri:1; S. construita la sol:158 mp; S. construita desfasurata:158 mp;

Lungime Segmente

1) Valorile lungimilor segmentelor sunt obținute din proiecție în plan.

Punct început	X / Y	Punct sfârșit	X / Y	Lungime segment (** (m)
1	585.135,055 386.508,596	2	585.137,02 386.519,714	11.29
2	585.137,02 386.519,714	3	585.129,121 386.520,87	7.983
3	585.129,121 386.520,87	4	585.113,603 386.522,796	15.637

Punct început	X / Y	Punct sfârşit	X / Y	Lungime segment (** (m)
4	585.113,603 386.522,796	5	585.108,726 386.523,812	4.982
5	585.108,726 386.523,812	6	585.102,553 386.523,258	6.198
6	585.102,553 386.523,258	7	585.100,114 386.522,685	2.505
7	585.100,114 386.522,685	8	585.093,785 386.521,862	6.382
8	585.093,785 386.521,862	9	585.089,286 386.521,107	4.562
9	585.089,286 386.521,107	10	585.080,6 386.519,733	8.794
10	585.080,6 386.519,733	11	585.082,491 386.510,994	8.941
11	585.082,491 386.510,994	12	585.093,222 386.510,673	10.736
12	585.093,222 386.510,673	13	585.096,706 386.510,569	3.486
13	585.096,706 386.510,569	14	585.096,615 386.512,347	1.78
14	585.096,615 386.512,347	15	585.109,042 386.511,87	12.436
15	585.109,042 386.511,87	16	585.122,318 386.510,305	13.368
16	585.122,318 386.510,305	17	585.130,522 386.509,043	8.3
17	585.130,522 386.509,043	1	585.135,055 386.508,596	4.555

** Lungimile segmentelor sunt determinate în planul de proiecţie Stereo 70 şi sunt rotunjite la 1 milimetru.

*** Distanţa dintre puncte este formată din segmente cumulate ce sunt mai mici decât valoarea 1 milimetru.

**DATE DESPRE IMOBILUL NR. 14413**

Oficiul de Cadastru și Publicitate Imobiliară PRAHOVA
Biroul de Cadastru și Publicitate Imobiliară Ploiești

A. Partea I. Descrierea imobilului

TEREN Intravilan

Adresa: Loc. Bucov, Str Nicolae Balcescu, Nr. 103, Jud. Prahova

Nr. Crt	Nr cadastral Nr. topografic	Suprafața* (mp)	Observații / Referințe
A1		Din acte: 400 Masurata: 543	Sector cadastral:48 Teren imprejmuit;

Construcții

Crt	Nr cadastral Nr. topografic	Adresa	Observații / Referințe
A1.1	-C1	Loc. Bucov, Str Nicolae Balcescu, Nr. 103, Jud. Prahova	Nr. niveluri:2; S. construita la sol:126 mp; S. construita desfasurata:252 mp;

B. Partea II. Proprietari și acte

Inscrieri privitoare la dreptul de proprietate și alte drepturi reale		Referințe
/		
Act Notarial nr. 20, din 23/02/2017 emis de NP IONITA ARISTITA ADINA (CERTIFICAT DE MOSTENITOR;);		
B1	Intabulare, drept de PROPRIETATE, dobandit prin Succesiune, cota actuala 3/8, cota initiala 3/8 1) RUDEANU ANA	A1.1
B2	Intabulare, drept de PROPRIETATE, dobandit prin Succesiune, cota actuala 5/8, cota initiala 5/8 1) RUDEANU VALERIA	A1.1
B3	Intabulare, drept de PROPRIETATE, dobandit prin Succesiune, cota actuala 3/12, cota initiala 3/12 1) RUDEANU ANA	A1
Act Administrativ nr. 22152, din 06/09/1994 emis de CJSDPAT PRAHOVA (TITLU DE PROPRIETATE;);		
B4	Intabulare, drept de PROPRIETATE, dobandit prin Succesiune, cota actuala 1/12, cota initiala 1/12 1) RUDEANU VALERIA	A1
B6	Intabulare, drept de PROPRIETATE, dobandit prin Reconstituire, cota actuala 8/12, cota initiala 8/12 1) RUDEANU GHE ANTON 2) RUDEANU OPREA	A1

C. Partea III. SARCINI .

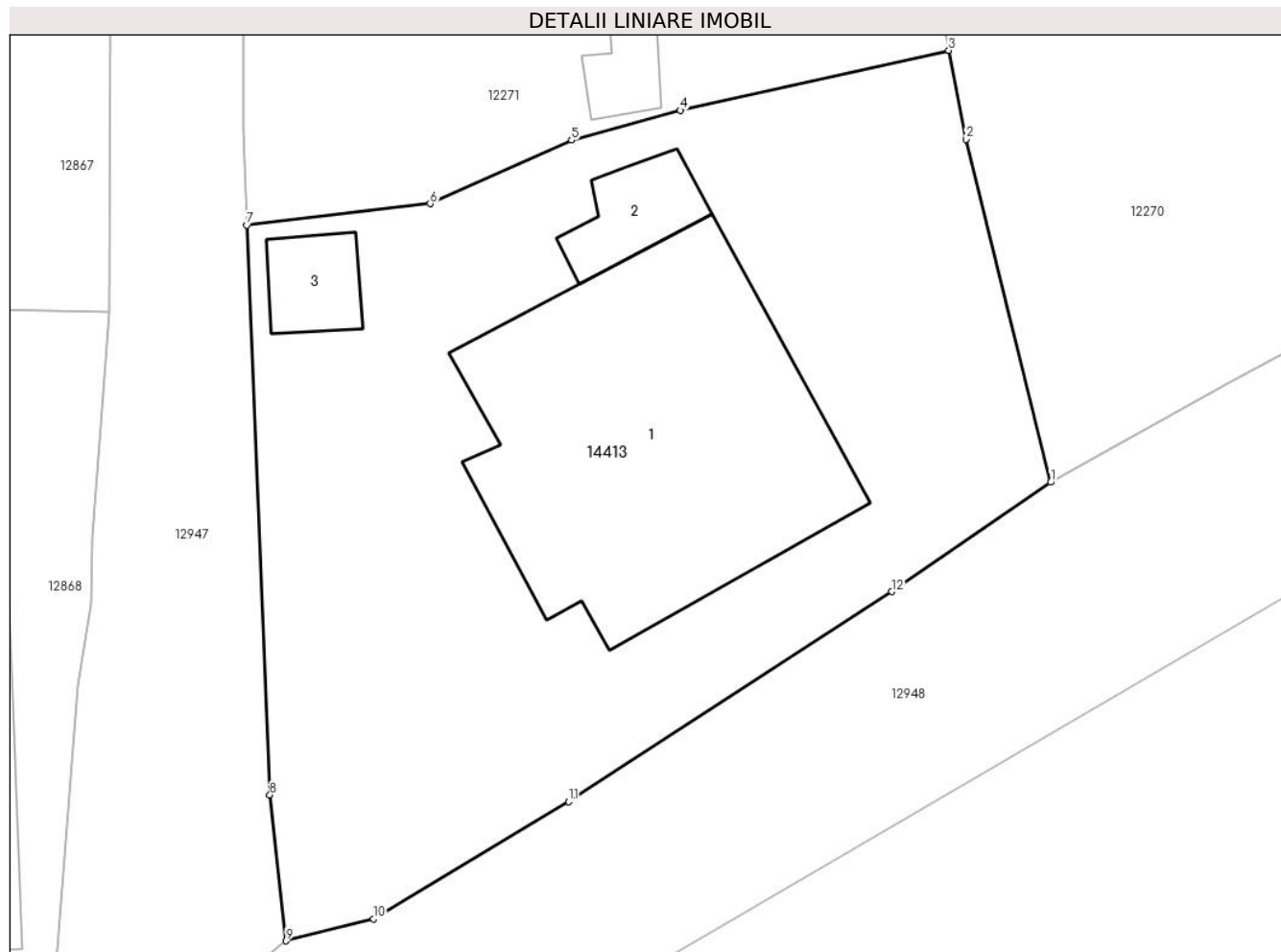
Inscrieri privind dezmembramintele dreptului de proprietate, drepturi reale de garanție și sarcini	Referințe
NU SUNT	

Anexa Nr. 1 La Partea I

Teren

Nr cadastral	Suprafața (mp)*	Observații / Referințe
	Din acte: 400 Masurata: 543	

* Suprafața este determinată în planul de proiecție Stereo 70.



Date referitoare la teren

Crt	Categorie folosință	Intra vilan	Suprafața (mp)	Tarla	Parcelă	Nr. topo	Observații / Referințe
1	curți constructii	DA	543	21	1158	-	

Date referitoare la construcții

Crt	Număr	Destinație construcție	Supraf. (mp)	Situație juridică	Observații / Referințe
A1.1	-C1	construcții de locuințe	Din acte: 130 Masurata: 126	Cu acte	Nr. niveluri:2; S. construita la sol:126 mp; S. construita desfasurata:252 mp;
A1.2	-C2	construcții anexa	Din acte: 0 Masurata: 12	Fara acte	Nr. niveluri:1; S. construita la sol:12 mp; S. construita desfasurata:12 mp;
A1.3	-C3	construcții anexa	Din acte: 0 Masurata: 10	Fara acte	Nr. niveluri:1; S. construita la sol:10 mp; S. construita desfasurata:10 mp;

Lungime Segmente

1) Valorile lungimilor segmentelor sunt obținute din proiecție în plan.

Punct început	X / Y	Punct sfârșit	X / Y	Lungime segment (** (m)
1	585.061,349 386.424,029	2	585.058,436 386.435,83	12.155

Punct început	X / Y	Punct sfârșit	X / Y	Lungime segment (** (m)
2	585.058,436 386.435,83	3	585.057,847 386.438,883	3.109
3	585.057,847 386.438,883	4	585.048,612 386.436,825	9.462
4	585.048,612 386.436,825	5	585.044,87 386.435,796	3.881
5	585.044,87 386.435,796	6	585.040,01 386.433,616	5.327
6	585.040,01 386.433,616	7	585.033,703 386.432,876	6.35
7	585.033,703 386.432,876	8	585.034,494 386.413,278	19.614
8	585.034,494 386.413,278	9	585.035,058 386.408,258	5.052
9	585.035,058 386.408,258	10	585.038,053 386.409,007	3.087
10	585.038,053 386.409,007	11	585.044,77 386.413,042	7.836
11	585.044,77 386.413,042	12	585.055,881 386.420,271	13.256
12	585.055,881 386.420,271	1	585.061,349 386.424,029	6.635

** Lungimile segmentelor sunt determinate în planul de proiecție Stereo 70 și sunt rotunjite la 1 milimetru.

*** Distanța dintre puncte este formată din segmente cumulate ce sunt mai mici decât valoarea 1 milimetru.

**DATE DESPRE IMOBILUL NR. 14414**

Oficiul de Cadastru și Publicitate Imobiliară PRAHOVA
Biroul de Cadastru și Publicitate Imobiliară Ploiești

A. Partea I. Descrierea imobilului

TEREN Intravilan

Nr. CF vechi:144

Nr. cadastral vechi:89/1

Adresa: Loc. Bucov, Str Constantin Stere, Nr. 35, Jud. Prahova

Nr. Crt	Nr cadastral Nr. topografic	Suprafața* (mp)	Observații / Referințe
A1	24965	528	Sector cadastral:48 Teren imprejmuit;

Construcții

Crt	Nr cadastral Nr. topografic	Adresa	Observații / Referințe
A1.1	24965-C1	Loc. Bucov, Str Constantin Stere, Nr. 35, Jud. Prahova	Nr. niveluri:2; S. construita la sol:136 mp; S. construita desfasurata:272 mp; C1 - locuinta in regim P+E , parter compus din trei dormitoare,hol,baie, bucatarie,magazie, casa scarii si bucatarie de vara cu Sc=125 mp., etaj compus din sufragerie,camera de zi si casa scarii cu Sc=39,90 mp.

B. Partea II. Proprietari și acte

Inscrieri privitoare la dreptul de proprietate și alte drepturi reale		Referințe
70683 / 07/08/2018		
Actiune In Instanta nr. 135, din 12/04/2017 emis de JUDECATORIA DE PRIMA INSTANTA NR. 93 DIN MADRID (; act administrativ nr 13080 din 24.08.2018, emis de PRIMARIA BUCOV;hotarare judecatoreasca nr 66 din 08.01.2018, emis de TRIBUNALUL PRAHOVA);		
B2	Se noteaza actualizarea informatiilor cadastrale conform documentatiei anexate in sensul ca adresa actuala a imobilului este „Com. Bucov, sat Bucov, Str Constantin Stere, Nr. 35, Jud. Prahova”	A1, A1.1
107387 / 18/08/2021		
Act Notarial nr. 1368, din 11/08/2021 emis de NP FRATIAN EUGEN-IULIU;		
B6	Intabulare, drept de PROPRIETATE(schimb), dobandit prin Conventie, cota actuala 1/1, cota initiala 1/1 1) GRECU ELIZA 2) GRECU ION	A1
B7	Intabulare, drept de PROPRIETATE(schimb), dobandit prin Conventie, cota actuala 1/1, cota initiala 1/1 1) GRECU ELIZA 2) GRECU ION	A1.1

C. Partea III. SARCINI

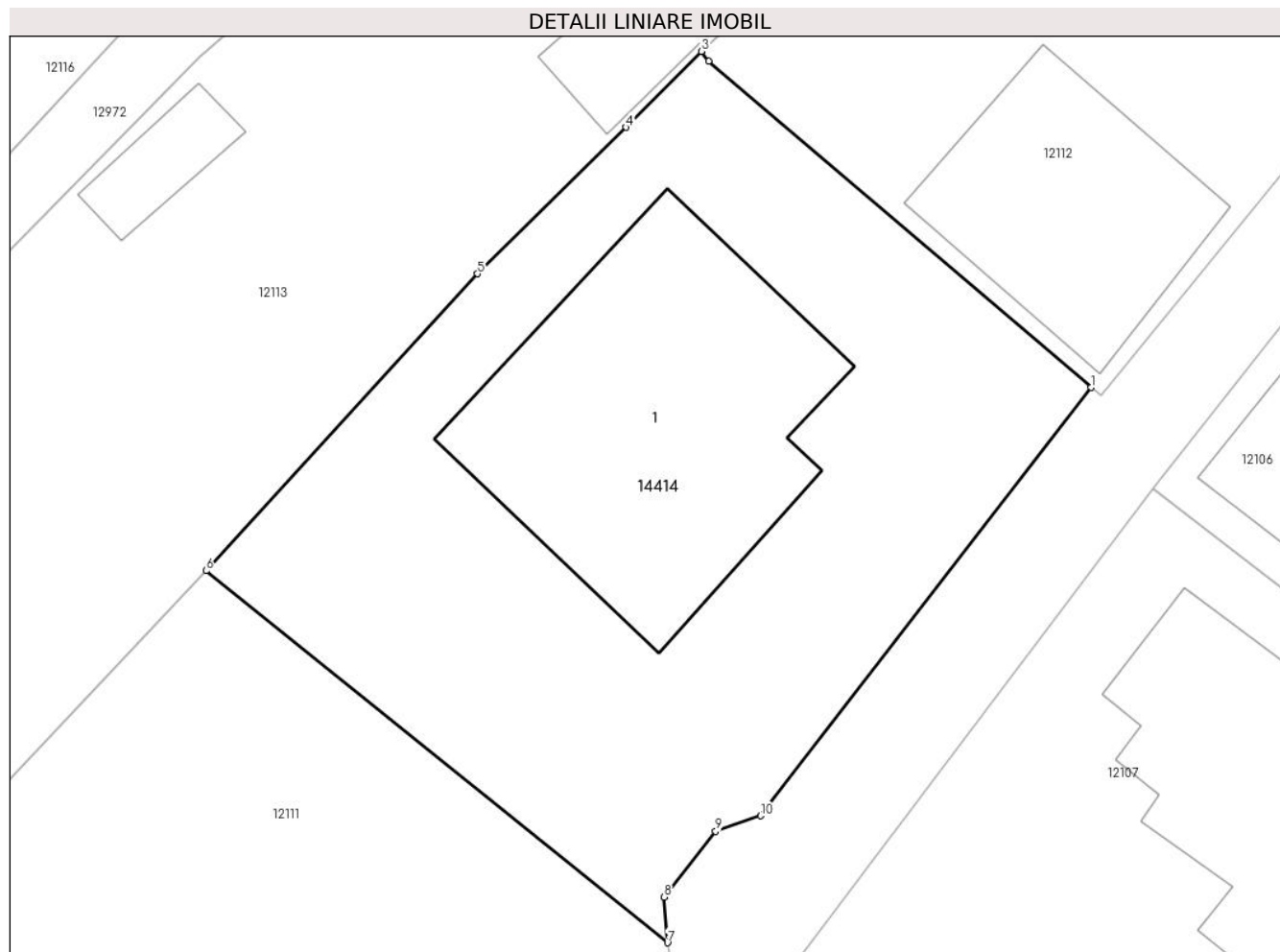
Inscrieri privind dezmembramintele dreptului de proprietate, drepturi reale de garanție și sarcini		Referințe
1137 / 21/02/2001		
Act Notarial nr. 950, din 13/02/2001 emis de NP SANDU AURELIAN VIOREL (CONTRACT DE VANZARE-CUMPARARE;);		
C1	Intabulare, drept de HABITATIEviagera 1) ARISANU AUREL	A1.1
74023 / 22/08/2018		
Act Notarial nr. 1292, din 21/08/2018 emis de NP FRATIAN Iris Victoria;		
C4	se radiaza ipotecile inscrise sub C2,C3 prin incheierile nr.1137/2001, 2232/2002	A1, A1.1

Anexa Nr. 1 La Partea I

Teren

Nr cadastral	Suprafața (mp)*	Observații / Referințe
24965	528	

* Suprafața este determinată în planul de proiecție Stereo 70.



Date referitoare la teren

Crt	Categorie folosință	Intravilan	Suprafața (mp)	Tarla	Parcelă	Nr. topo	Observații / Referințe
1	curți constructii	DA	528	12	586	-	

Date referitoare la construcții

Crt	Număr	Destinație construcție	Supraf. (mp)	Situație juridică	Observații / Referințe
A1.1	24965-C1	construcții de locuințe	Din acte: 0 Masurata: 136	Cu acte	Nr. niveluri:2; S. construita la sol:136 mp; S. construita desfasurata:272 mp; C1 - locuinta in regim P+E , parter compus din trei dormitoare, hol,baie, bucatarie,magazie,casa scarii si bucatarie de vara cu Sc=125 mp., etaj compus din sufragerie,camera de zi si casa scarii cu Sc=39,90 mp.

Lungime Segmente

1) Valorile lungimilor segmentelor sunt obținute din proiecție în plan.

Punct început	X / Y	Punct sfârșit	X / Y	Lungime segment (** (m)
1	585.548,969 386.705,964	2	585.534,87 386.717,98	18.525

Punct început	X / Y	Punct sfârşit	X / Y	Lungime segment (** (m)
2	585.534,87 386.717,98	3	585.534,598 386.718,334	0.446
3	585.534,598 386.718,334	4	585.531,827 386.715,538	3.937
4	585.531,827 386.715,538	5	585.526,34 386.710,15	7.69
5	585.526,34 386.710,15	6	585.516,343 386.699,215	14.816
6	585.516,343 386.699,215	7	585.533,35 386.685,522	21.834
7	585.533,35 386.685,522	8	585.533,225 386.687,199	1.682
8	585.533,225 386.687,199	9	585.535,127 386.689,622	3.08
9	585.535,127 386.689,622	10	585.536,791 386.690,196	1.76
10	585.536,791 386.690,196	1	585.548,969 386.705,964	19.923

** Lungimile segmentelor sunt determinate în planul de proiecție Stereo 70 și sunt rotunjite la 1 milimetru.

*** Distanța dintre puncte este formată din segmente cumulate ce sunt mai mici decât valoarea 1 milimetru.

**DATE DESPRE IMOBILUL NR. 14415**

Oficiul de Cadastru și Publicitate Imobiliară PRAHOVA
Biroul de Cadastru și Publicitate Imobiliară Ploiești

A. Partea I. Descrierea imobilului

TEREN Intravilan

Nr. CF vechi:3903

Nr. cadastral vechi:10854

Adresa: Loc. Bucov, Nr. 39, Jud. Prahova

Nr. Crt	Nr cadastral Nr. topografic	Suprafața* (mp)	Observații / Referințe
A1	21101	318	Sector cadastral:48 Teren imprejmuit;

Construcții

Crt	Nr cadastral Nr. topografic	Adresa	Observații / Referințe
A1.1	21101-C1	Loc. Bucov, Nr. 39, Jud. Prahova	Nr. niveluri:1; S. construita la sol:105 mp; S. construita desfasurata:105 mp; LOCUINTA

B. Partea II. Proprietari și acte

Inscrieri privitoare la dreptul de proprietate și alte drepturi reale		Referințe
55319 / 13/08/2008		
Act Administrativ nr. 6167, din 08/07/2008 emis de PRIMARIA BUCOV (; titlu proprietate nr.19609/07.06.1994 emis de COMISIA JUDETEANA PH;certificat mostenitor nr.76/13.05.2004 emis de NP LASLO C);		
B3	Intabulare, drept de ADMINISTRARE 1) STOICA DANIELA	A1, A1.1
13387 / 23/03/2009		
Act Notarial nr. 654, din 20/03/2009 emis de NP BOTEZATU IOANA ELEONORA (CONTRACT DE VANZARE-CUMPARARE;);		
B5	Intabulare, drept de PROPRIETATE, dobandit prin Conventie, cota actuala 1/1, cota initiala 1/1 1) STOICA DANIELA 2) STOICA ROMULUS-CONSTANTIN	A1, A1.1

C. Partea III. SARCINI

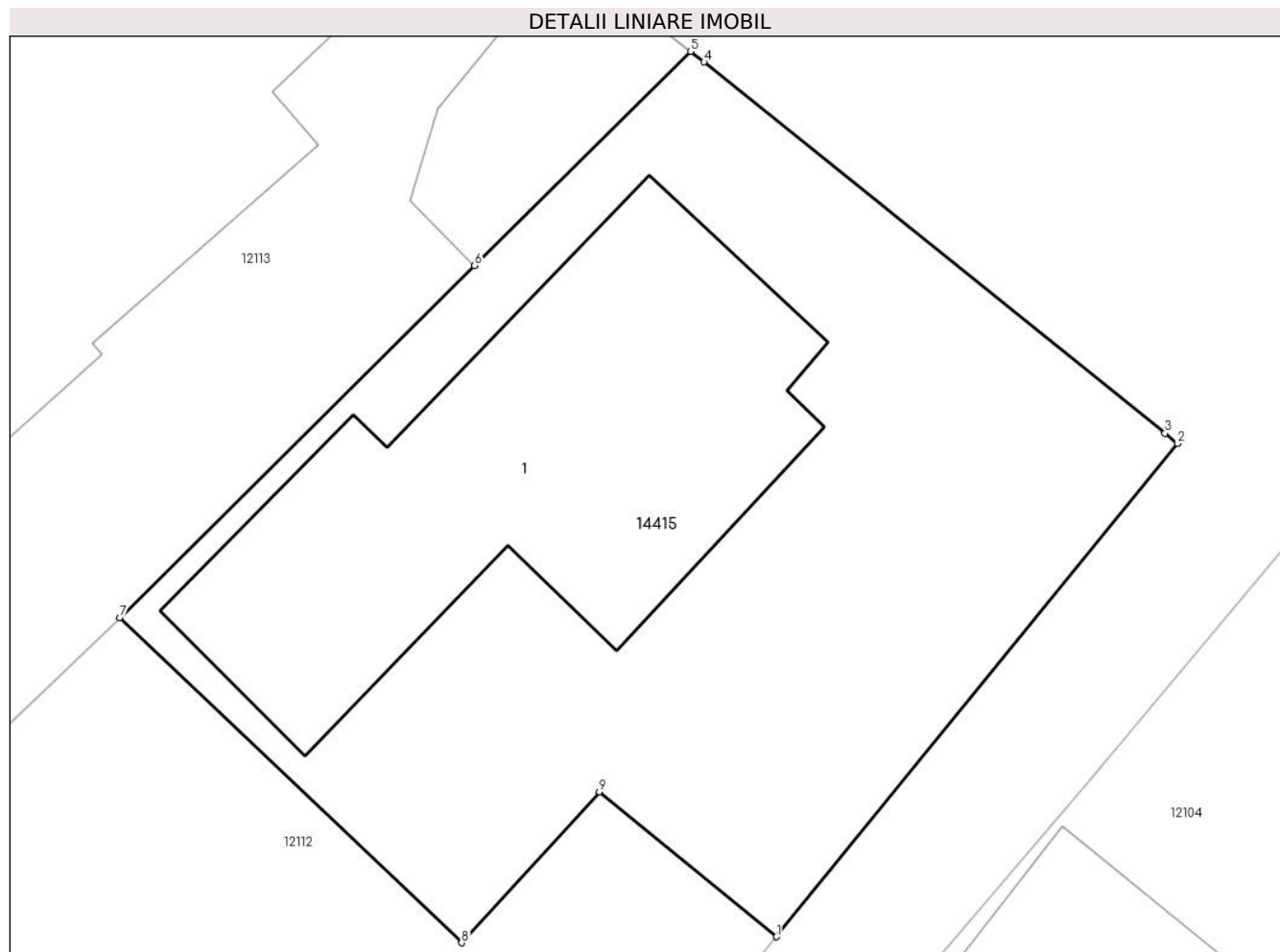
Inscrieri privind dezmembramintele dreptului de proprietate, drepturi reale de garanție și sarcini		Referințe
13387 / 23/03/2009		
Act Notarial nr. 654, din 20/03/2009 emis de NP BOTEZATU IOANA ELEONORA (CONTRACT DE VANZARE-CUMPARARE;);		
C1	Intabulare, drept de HABITATIEviagera asupra cotei de 13/16 din imobil precum si obligatia de intretinere, cota actuala 13/16, cota initiala 13/16 1) TICAN NECULAIE	A1, A1.1

Anexa Nr. 1 La Partea I

Teren

Nr cadastral	Suprafața (mp)*	Observații / Referințe
21101	318	

* Suprafața este determinată în planul de proiecție Stereo 70.



Date referitoare la teren

Crt	Categorie folosință	Intra vilan	Suprafața (mp)	Tarla	Parcelă	Nr. topo	Observații / Referințe
1	curți constructii	DA	318	12	CC585	-	

Date referitoare la construcții

Crt	Număr	Destinație construcție	Supraf. (mp)	Situație juridică	Observații / Referințe
A1.1	21101-C1	construcții de locuințe	Din acte: 0 Masurata: 105	Cu acte	Nr. niveluri:1; S. construita la sol:105 mp; S. construita desfasurata:105 mp; LOCUINTA

Lungime Segmente

1) Valorile lungimilor segmentelor sunt obținute din proiecție în plan.

Punct început	X / Y	Punct sfârșit	X / Y	Lungime segment (** (m))
1	585.560,26 386.719,07	2	585.570,34 386.731,45	15.965
2	585.570,34 386.731,45	3	585.570,024 386.731,705	0.406
3	585.570,024 386.731,705	4	585.558,44 386.741,02	14.865

Punct început	X / Y	Punct sfârșit	X / Y	Lungime segment (** (m)
4	585.558,44 386.741,02	5	585.558,099 386.741,286	0.432
5	585.558,099 386.741,286	6	585.552,677 386.735,911	7.635
6	585.552,677 386.735,911	7	585.543,76 386.727,072	12.556
7	585.543,76 386.727,072	8	585.552,35 386.718,92	11.842
8	585.552,35 386.718,92	9	585.555,81 386.722,71	5.132
9	585.555,81 386.722,71	1	585.560,26 386.719,07	5.749

** Lungimile segmentelor sunt determinate în planul de proiecție Stereo 70 și sunt rotunjite la 1 milimetru.

*** Distanța dintre puncte este formată din segmente cumulate ce sunt mai mici decât valoarea 1 milimetru.

**DATE DESPRE IMOBILUL NR. 14416**

Oficiul de Cadastru și Publicitate Imobiliară PRAHOVA
Biroul de Cadastru și Publicitate Imobiliară Ploiești

A. Partea I. Descrierea imobilului

TEREN Intravilan

Adresa: Loc. Bucov, Al Gradini?Ei , Nr. 7, Jud. Prahova

Nr. Crt	Nr cadastral Nr. topografic	Suprafața* (mp)	Observații / Referințe
A1		Din acte: 800 Masurata: 307	Sector cadastral:48 Teren imprejmuit;

Construcții

Crt	Nr cadastral Nr. topografic	Adresa	Observații / Referințe
A1.1	-C1	Loc. Bucov, Al Gradini?Ei , Nr. 7, Jud. Prahova	Nr. niveluri:2; S. construita la sol:44 mp; S. construita desfasurata:88 mp;
A1.2	-C2	Loc. Bucov, Al Gradini?Ei , Nr. 7, Jud. Prahova	Nr. niveluri:1; S. construita la sol:67 mp; S. construita desfasurata:67 mp;

B. Partea II. Proprietari și acte

Inscrieri privitoare la dreptul de proprietate și alte drepturi reale		Referințe
/		
Act Notarial nr. 615, din 22/12/1995 emis de NP POPESCU VIORICA;		
B1	Intabulare, drept de PROPRIETATEcumparare ca bun comun, dobandit prin Conventie, cota actuala 1/1, cota initiala 1/1 1) MARDARE GEORGETA-VASILICA , casatorita cu; 2) MARDARE MARIAN	A1, A1.1, A1.2

C. Partea III. SARCINI .

Inscrieri privind dezmembramintele dreptului de proprietate, drepturi reale de garanție și sarcini	Referințe
NU SUNT	

Anexa Nr. 1 La Partea I

Teren

Nr cadastral	Suprafața (mp)*	Observații / Referințe
	Din acte: 800 Masurata: 307	

* Suprafața este determinată în planul de proiecție Stereo 70.



Date referitoare la teren

Crt	Categorie folosință	Intravilan	Suprafața (mp)	Tarla	Parcelă	Nr. topo	Observații / Referințe
1	curți constructii	DA	307	12	-	-	

Date referitoare la construcții

Crt	Număr	Destinație construcție	Supraf. (mp)	Situație juridică	Observații / Referințe
A1.1	-C1	construcții de locuințe	Din acte: 0 Masurata: 44	Cu acte	Nr. niveluri:2; S. construita la sol:44 mp; S. construita desfasurata:88 mp;
A1.2	-C2	construcții anexa	Din acte: 73 Masurata: 67	Cu acte	Nr. niveluri:1; S. construita la sol:67 mp; S. construita desfasurata:67 mp;

Lungime Segmente

1) Valorile lungimilor segmentelor sunt obținute din proiecție în plan.

Punct început	X / Y	Punct sfârșit	X / Y	Lungime segment (** (m)
1	585.385,991 386.709,453	2	585.390,009 386.699,304	10.915
2	585.390,009 386.699,304	3	585.391,169 386.697,878	1.838

Punct început	X / Y	Punct sfârşit	X / Y	Lungime segment (** (m)
3	585.391,169 386.697,878	4	585.398,952 386.694,982	8.304
4	585.398,952 386.694,982	5	585.408,115 386.691,754	9.715
5	585.408,115 386.691,754	6	585.407,452 386.696,822	5.111
6	585.407,452 386.696,822	7	585.406,789 386.699,306	2.571
7	585.406,789 386.699,306	8	585.404,595 386.705,297	6.38
8	585.404,595 386.705,297	9	585.397,848 386.717,078	13.576
9	585.397,848 386.717,078	10	585.397,591 386.717,252	0.31
10	585.397,591 386.717,252	11	585.392,464 386.713,748	6.21
11	585.392,464 386.713,748	1	585.385,991 386.709,453	7.768

** Lungimile segmentelor sunt determinate în planul de proiecție Stereo 70 și sunt rotunjite la 1 milimetru.

*** Distanța dintre puncte este formată din segmente cumulate ce sunt mai mici decât valoarea 1 milimetru.

**DATE DESPRE IMOBILUL NR. 14417**

Oficiul de Cadastru și Publicitate Imobiliară PRAHOVA
Biroul de Cadastru și Publicitate Imobiliară Ploiești

A. Partea I. Descrierea imobilului

TEREN Intravilan

Adresa: Loc. Bucov, Str Theodor Amann, Nr. 31, Jud. Prahova, T 25 ; CC 1386

Nr. Crt	Nr cadastral Nr. topografic	Suprafața* (mp)	Observații / Referințe
A1	31576	191	Sector cadastral:48 Teren imprejmuit;

Construcții

Crt	Nr cadastral Nr. topografic	Adresa	Observații / Referințe
A1.1	31576-C1	Loc. Bucov, Str Theodor Amann, Nr. 31, Jud. Prahova, T 25 ; CC 1386	Nr. niveluri:1; S. construita la sol:101 mp; S. construita desfasurata:101 mp; LOCUINTA (P) ; Sc desf. = 97 mp ; An constr. - 1978 .

B. Partea II. Proprietari și acte

Inscrieri privitoare la dreptul de proprietate și alte drepturi reale		Referințe
69565 / 25/05/2022		
Act Notarial nr. 2082, din 22/10/1990 emis de NOTARIATUL DE STAT PRAHOVA (; act notarial nr 527 din 06.03.1991, emis de NOTARIATUL DE STAT PRAHOVA;act administrativ nr 15306 din 17.08.2021, emis de PRIMARIA BUCOV;act notarial nr 4929 din 30.06.1998, emis de N.P. POPESCU VIORICA);		
B2	Intabulare, drept de PROPRIETATEdonatie, dobandit prin Conventie, cota actuala 72/191, cota initiala 225/602 1) CIOBANOIU GHEORGHE PAUL OBSERVATIIL: pozitie transcrisa din CF 30027/Bucov, inscrisa prin incheierea nr. 116135 din 03/09/2021;	A1
B3	Intabulare, drept de PROPRIETATE, dobandit prin Succesiune, cota actuala 1/2, cota initiala 1/2 1) CIOBANOIU GHEORGHE PAUL OBSERVATIIL: pozitie transcrisa din CF 30027/Bucov, inscrisa prin incheierea nr. 116135 din 03/09/2021;	A1.1
69567 / 25/05/2022		
Act Notarial nr. 2230, din 24/05/2022 emis de NP Ionita Aristita Adina (; act de partaj voluntar);		
B8	Intabulare, drept de PROPRIETATEpartaj, dobandit prin Conventie, cota actuala 71/191, cota initiala 71/191 1) CIOBANOIU GHEORGHE PAUL	A1
B9	Intabulare, drept de PROPRIETATEpartaj, dobandit prin Conventie, cota actuala 1/2, cota initiala 1/2 1) CIOBANOIU GHEORGHE PAUL	A1.1

C. Partea III. SARCINI

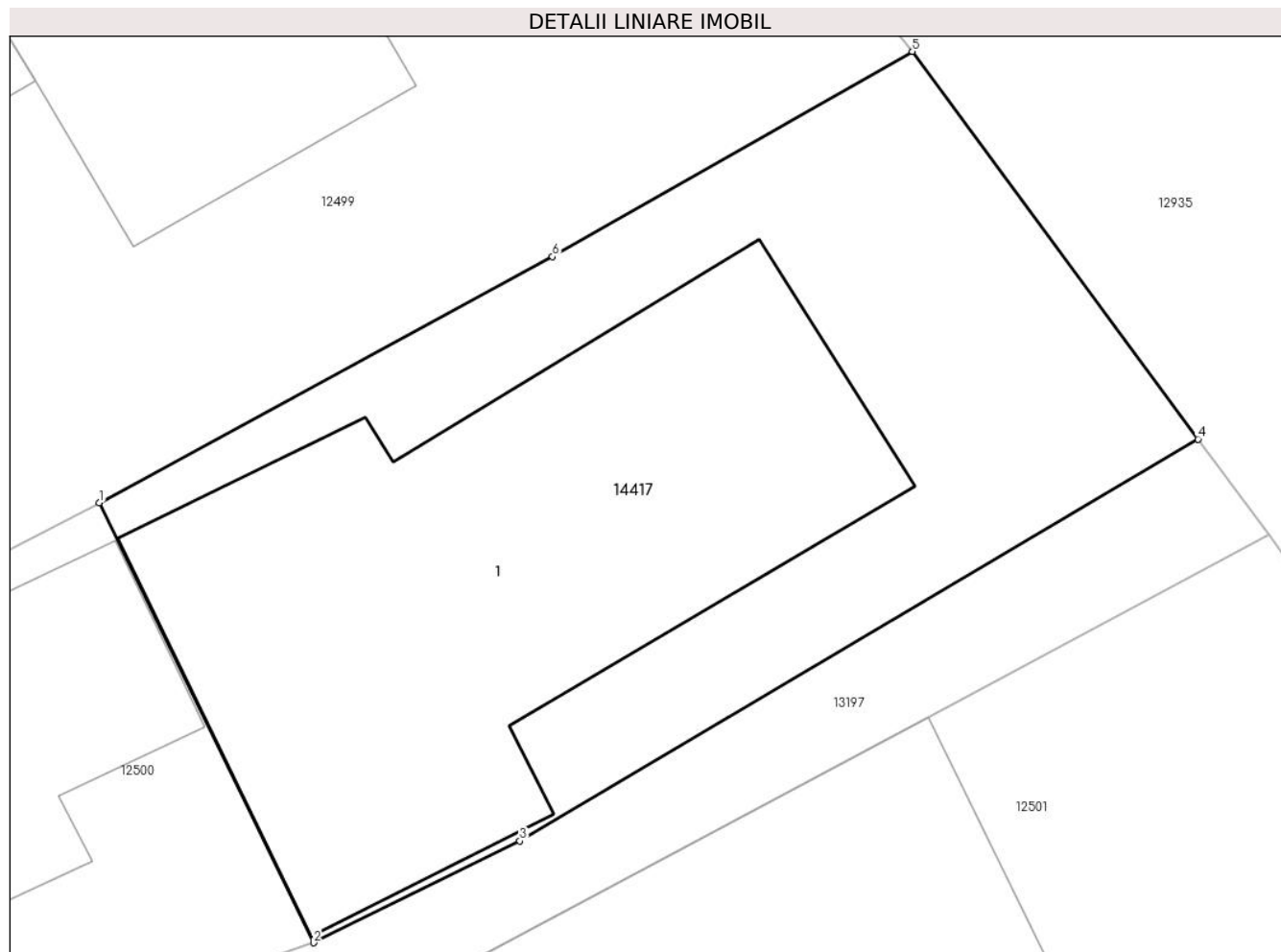
Inscrieri privind dezmembramintele dreptului de proprietate, drepturi reale de garanție și sarcini		Referințe
69565 / 25/05/2022		
Act Notarial nr. 2229, din 24/05/2022 emis de Ionita Aristita Adina (; act de dezlipire);		
C1	Se infiinteaza cartea funciara 31576 a imobilului cu numarul cadastral 31576 / UAT Bucov, rezultat din dezmembrarea imobilului cu numarul cadastral 30027 inscris in cartea funciara 30027;	A1
69567 / 25/05/2022		
Act Notarial nr. 2230, din 24/05/2022 emis de NP Ionita Aristita Adina (; act de partaj voluntar);		
C10	se transmite posesia pentru suprafata de 48 mp	A1

Anexa Nr. 1 La Partea I

Teren

Nr cadastral	Suprafața (mp)*	Observații / Referințe
31576	191	

* Suprafața este determinată în planul de proiecție Stereo 70.



Date referitoare la teren

Crt	Categorie folosință	Intra vilan	Suprafața (mp)	Tarla	Parcelă	Nr. topo	Observații / Referințe
1	curți constructii	DA	191	25	1386	-	

Date referitoare la construcții

Crt	Număr	Destinație construcție	Supraf. (mp)	Situație juridică	Observații / Referințe
A1.1	31576-C1	construcții de locuințe	Din acte: 97 Masurata: 101	Cu acte	Nr. niveluri:1; S. construita la sol:101 mp; S. construita desfasurata:101 mp; LOCUINTA (P) ; Sc desf. = 97 mp ; An constr. - 1978 .

Lungime Segmente

1) Valorile lungimilor segmentelor sunt obținute din proiecție în plan.

Punct început	X / Y	Punct sfârșit	X / Y	Lungime segment (** (m)
1	584.660,444 386.458,952	2	584.664,737 386.450,142	9.8
2	584.664,737 386.450,142	3	584.668,87 386.452,178	4.607
3	584.668,87 386.452,178	4	584.682,463 386.460,225	15.796

Punct început	X / Y	Punct sfârșit	X / Y	Lungime segment (** (m)
4	584.682,463 386.460,225	5	584.676,738 386.467,984	9.642
5	584.676,738 386.467,984	6	584.669,526 386.463,875	8.3
6	584.669,526 386.463,875	1	584.660,444 386.458,952	10.33

** Lungimile segmentelor sunt determinate în planul de proiecție Stereo 70 și sunt rotunjite la 1 milimetru.

*** Distanța dintre puncte este formată din segmente cumulate ce sunt mai mici decât valoarea 1 milimetru.

**DATE DESPRE IMOBILUL NR. 14418**

Oficiul de Cadastru și Publicitate Imobiliară PRAHOVA
Biroul de Cadastru și Publicitate Imobiliară Ploiești

A. Partea I. Descrierea imobilului

TEREN Intravilan

Adresa: Loc. Bucov, Str Ioan Grigorescu, Jud. Prahova, N 2125/60 ; A 2133/23 ; A 2133/24 ; A 2133/25 ; A 2133/25/1

Nr. Crt	Nr cadastral Nr. topografic	Suprafața* (mp)	Observații / Referințe
A1	30296	16.108	Sector cadastral:48 Teren imprejmuit;

B. Partea II. Proprietari și acte

Inscrieri privitoare la dreptul de proprietate și alte drepturi reale		Referințe
182293 / 24/12/2021		
Act Notarial nr. 546, din 23/12/2021 emis de NP Cursaru Nicolae Radu;		
B1	Se infiinteaza cartea funciara 30296 a imobilului cu numarul cadastral 30296 / UAT Bucov, rezultat din dezmembrarea imobilului cu numarul cadastral 22279 inscris in cartea funciara 22279;	A1
Act Notarial nr. 2594, din 11/10/2007 emis de NP TOMESCU A.C.;		
B3	Intabulare, drept de PROPRIETATEcumparare, dobandit prin Conventie, cota actuala 1/1, cota initiala 1/1 1) S.C.BETA S.P.V.S.R.L. , CIF:9999999999999 <i>OBSERVATII: pozitie transcrisa din CF 22279/Bucov, inscrisa prin incheierea nr. 16977 din 30/03/2011;</i>	A1
Act Notarial nr. 284, din 22/02/2018 emis de N.P. ANGHEL ANDREI;		
B4	se noteaza rectificarea limitelor de proprietate si suprafata imobilului conform documentatiei tehnice avizate <i>OBSERVATII: pozitie transcrisa din CF 22279/Bucov, inscrisa prin incheierea nr. 23172 din 15/03/2018;</i>	A1

C. Partea III. SARCINI .

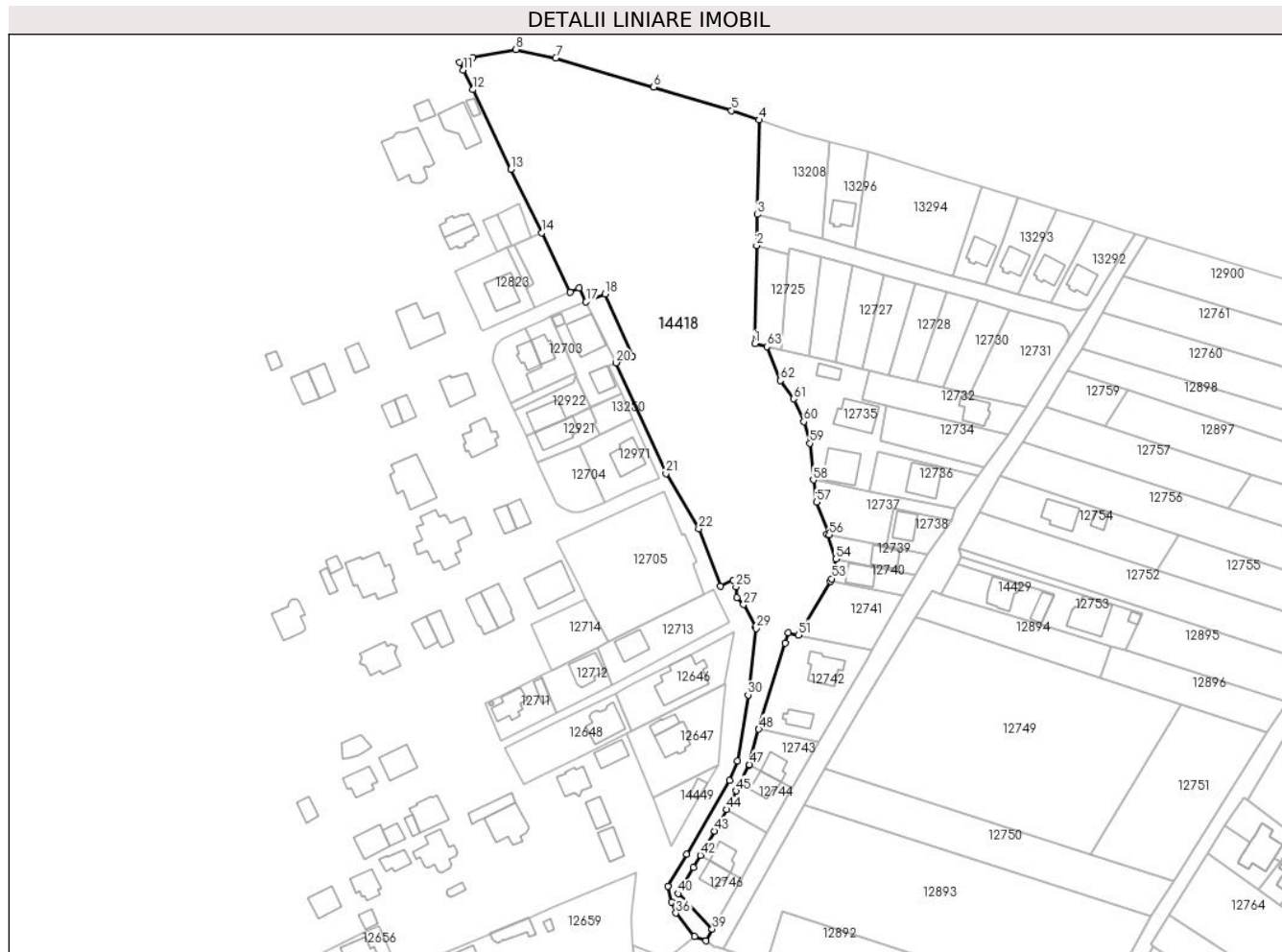
Inscrieri privind dezmembramintele dreptului de proprietate, drepturi reale de garanție și sarcini	Referințe
NU SUNT	

Anexa Nr. 1 La Partea I

Teren

Nr cadastral	Suprafața (mp)*	Observații / Referințe
30296	16.108	

* Suprafața este determinată în planul de proiecție Stereo 70.



Date referitoare la teren

Crt	Categorie folosință	Intravilan	Suprafața (mp)	Tarla	Parcelă	Nr. topo	Observații / Referințe
1	neproductiv	DA	16.108	52	2125/60	-	

Lungime Segmente

1) Valorile lungimilor segmentelor sunt obținute din proiecție în plan.

Punct început	X / Y	Punct sfârșit	X / Y	Lungime segment
1	584.040,248 386.591,712	2	584.040,978 386.630,746	39.041
4	584.041,913 386.680,687	5	584.030,899 386.684,469	11.645
7	583.961,046 386.705,323	8	583.945,21 386.708,719	16.196
10	583.922,72 386.703,57	11	583.924,154 386.700,591	3.306
13	583.943,168 386.661,089	14	583.955,324 386.635,835	28.027
16	583.970,316 386.613,917	17	583.973,071 386.608,337	6.223
2	584.040,978 386.630,746	3	584.041,21 386.643,14	12.396
5	584.030,899 386.684,469	6	583.999,982 386.693,726	32.273
8	583.945,21 386.708,719	9	583.927,925 386.705,641	17.557
11	583.924,154 386.700,591	12	583.927,949 386.692,706	8.751
14	583.955,324 386.635,835	15	583.966,71 386.612,182	26.251
17	583.973,071 386.608,337	18	583.980,686 386.611,47	8.234
3	584.041,21 386.643,14	4	584.041,913 386.680,687	37.554
6	583.999,982 386.693,726	7	583.961,046 386.705,323	40.626
9	583.927,925 386.705,641	10	583.922,72 386.703,57	5.602
12	583.927,949 386.692,706	13	583.943,168 386.661,089	35.089
15	583.966,71 386.612,182	16	583.970,316 386.613,917	4.002
18	583.980,686 386.611,47	19	583.991,519 386.586,81	26.935

Punct început	X / Y	Punct sfârșit	X / Y	Lungime segment	Punct început	X / Y	Punct sfârșit	X / Y	Lungime segment	Punct început	X / Y	Punct sfârșit	X / Y	Lungime segment
19	583.991,519 386.586,81	20	583.985,042 386.584,14	7.006	20	583.985,042 386.584,14	21	584.004,874 386.540,063	48.333	21	584.004,874 386.540,063	22	584.017,954 386.518,091	25.571
22	584.017,954 386.518,091	23	584.026,565 386.495,252	24.408	23	584.026,565 386.495,252	24	584.031,61 386.497,698	5.607	24	584.031,61 386.497,698	25	584.032,828 386.495,032	2.931
25	584.032,828 386.495,032	26	584.033,2 386.490,732	4.316	26	584.033,2 386.490,732	27	584.035,849 386.487,972	3.826	27	584.035,849 386.487,972	28	584.040,604 386.479,192	9.985
28	584.040,604 386.479,192	29	584.040,78 386.478,396	0.815	29	584.040,78 386.478,396	30	584.037,594 386.452,032	26.556	30	584.037,594 386.452,032	31	584.033,421 386.425,712	26.649
31	584.033,421 386.425,712	32	584.030,196 386.417,993	8.366	32	584.030,196 386.417,993	33	584.013,169 386.388,579	33.987	33	584.013,169 386.388,579	34	584.005,644 386.375,97	14.684
34	584.005,644 386.375,97	35	584.007,134 386.369,698	6.447	35	584.007,134 386.369,698	36	584.008,842 386.365,285	4.732	36	584.008,842 386.365,285	37	584.016,246 386.356,044	11.841
37	584.016,246 386.356,044	38	584.020,795 386.354,229	4.898	38	584.020,795 386.354,229	39	584.023,306 386.358,959	5.355	39	584.023,306 386.358,959	40	584.009,733 386.373,011	19.537
40	584.009,733 386.373,011	41	584.015,918 386.383,443	12.128	41	584.015,918 386.383,443	42	584.018,647 386.388,249	5.527	42	584.018,647 386.388,249	43	584.024,147 386.397,905	11.113
43	584.024,147 386.397,905	44	584.028,934 386.406,499	9.837	44	584.028,934 386.406,499	45	584.032,958 386.413,824	8.358	45	584.032,958 386.413,824	46	584.037,966 386.424,105	11.436
46	584.037,966 386.424,105	47	584.038,088 386.424,381	0.302	47	584.038,088 386.424,381	48	584.041,893 386.438,367	14.494	48	584.041,893 386.438,367	49	584.052,378 386.472,611	35.813
49	584.052,378 386.472,611	50	584.053,665 386.476,742	4.327	50	584.053,665 386.476,742	51	584.057,674 386.475,881	4.1	51	584.057,674 386.475,881	52	584.070,308 386.497,233	24.81
52	584.070,308 386.497,233	53	584.070,917 386.498,254	1.189	53	584.070,917 386.498,254	54	584.072,571 386.506,08	7.999	54	584.072,571 386.506,08	55	584.068,846 386.515,951	10.55
55	584.068,846 386.515,951	56	584.069,847 386.515,681	1.037	56	584.069,847 386.515,681	57	584.064,787 386.528,714	13.981	57	584.064,787 386.528,714	58	584.063,549 386.537,529	8.902
58	584.063,549 386.537,529	59	584.062,167 386.552,163	14.699	59	584.062,167 386.552,163	60	584.059,752 386.560,742	8.912	60	584.059,752 386.560,742	61	584.055,728 386.569,749	9.865
61	584.055,728 386.569,749	62	584.050,451 386.577,074	9.028	62	584.050,451 386.577,074	63	584.045,113 386.590,571	14.514	63	584.045,113 386.590,571	1	584.040,248 386.591,712	4.997

** Lungimile segmentelor sunt determinate în planul de proiecție Stereo 70 și sunt rotunjite la 1 milimetru.

*** Distanța dintre puncte este formată din segmente cumulate ce sunt mai mici decât valoarea 1 milimetru.

**DATE DESPRE IMOBILUL NR. 14419**

Oficiul de Cadastru și Publicitate Imobiliară PRAHOVA
Biroul de Cadastru și Publicitate Imobiliară Ploiești

A. Partea I. Descrierea imobilului

TEREN Intravilan

Nr. CF vechi:5314

Nr. cadastral vechi:11553

Adresa: Loc. Bucov, Jud. Prahova

Nr. Crt	Nr cadastral Nr. topografic	Suprafața* (mp)	Observații / Referințe
A1	21856	559	Sector cadastral:48 Teren neimprejmuit;

B. Partea II. Proprietari și acte

Inscrieri privitoare la dreptul de proprietate și alte drepturi reale		Referințe
42528 / 27/07/2010		
Act Notarial nr. 882, din 26/07/2010 emis de NP TOMESCU ALICE CRISTINA;		
B0	Se infiinteaza cartea funciara nr. 5314 a unitatii administrativ teritoriale Bucov , care cuprinde imobilul cu numarul cadastral 11553 descris la PI/A+1, rezultat din dezmembrarea imobilului cu numarul cadastral 11500 din cartea funciara nr. 4912 a aceleiasi unitati administrativ teritoriale.	A1
Act Notarial nr. 99, din 15/12/2000 emis de NP FRANCU MATEI;		
B1	Intabulare, drept de PROPRIETATE, dobandit prin Conventie, cota actuala 1/1, cota initiala 1/1 1) SC BAUMEISTER S.A.(FOSTA SC BAUMEISTER SRL), CIF:999999999999	A1
Act Administrativ nr. 921, din 20/02/2010 emis de TRIBUNALUL PRAHOVA (; certificat nr.1089959/22.02.2008 emis de OFICIUL REGISTRULUI COMERTULUI DE PE LANGA TRIBUNAL PRAHOVA.);		
B3	se noteaza schimbarea formei juridice a societatii din SC BAUMEISTER SRL in SC BAUMEISTER S.A.	A1

C. Partea III. SARCINI .

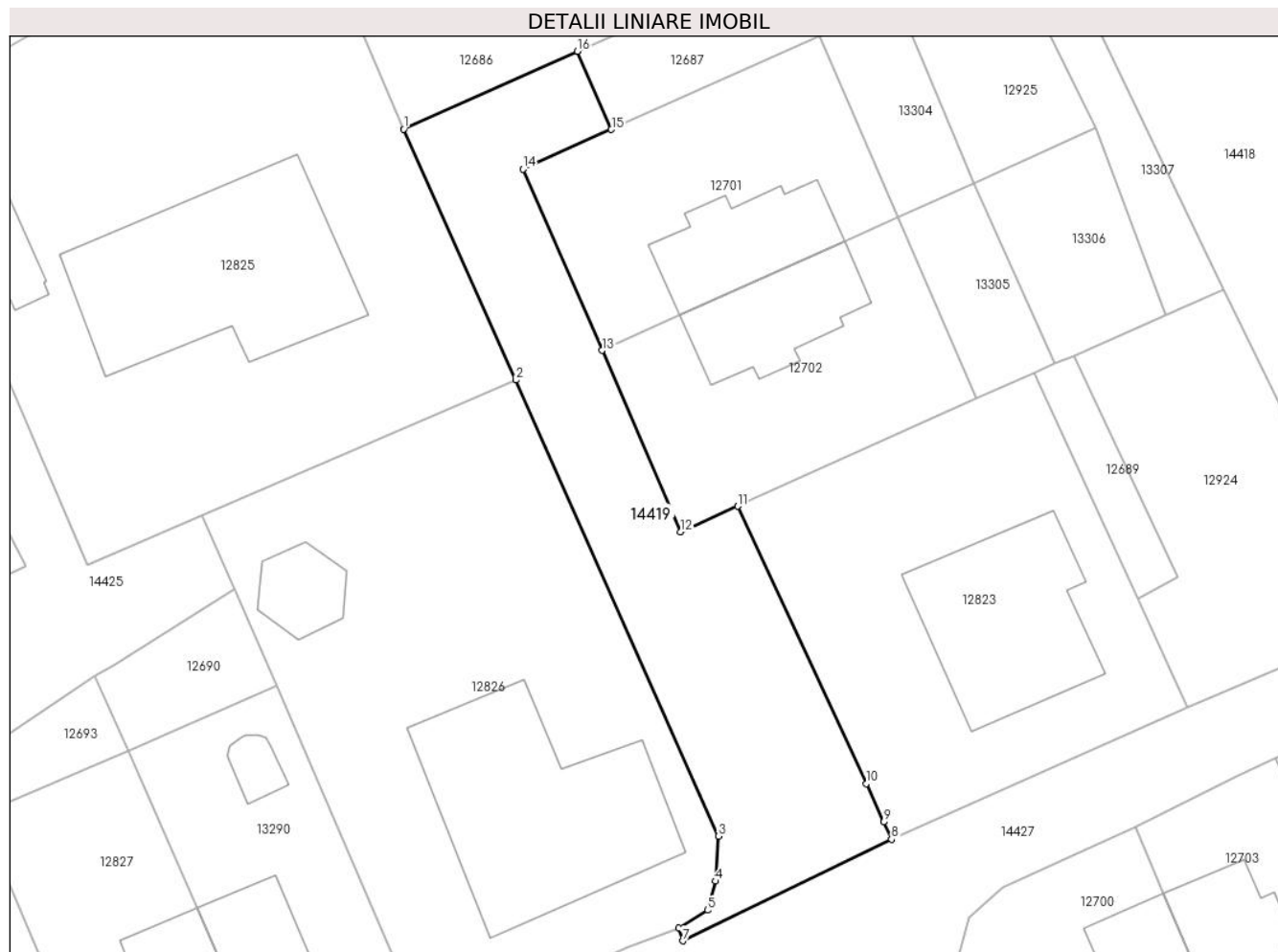
Inscrieri privind dezmembramintele dreptului de proprietate, drepturi reale de garanție și sarcini	Referințe
NU SUNT	

Anexa Nr. 1 La Partea I

Teren

Nr cadastral	Suprafața (mp)*	Observații / Referințe
21856	559	

* Suprafața este determinată în planul de proiecție Stereo 70.



Date referitoare la teren

Crt	Categorie folosință	Intravilan	Suprafața (mp)	Tarla	Parcelă	Nr. topo	Observații / Referințe
1	curți constructii	DA	559	52	A 2125/61 LOT2	-	

Lungime Segmente

1) Valorile lungimilor segmentelor sunt obținute din proiecție în plan.

Punct început	X / Y	Punct sfârșit	X / Y	Lungime segment (** (m)
1	583.897,177 386.647,172	2	583.905,124 386.629,409	19.46
2	583.905,124 386.629,409	3	583.919,47 386.597,094	35.356
3	583.919,47 386.597,094	4	583.919,29 386.593,91	3.189
4	583.919,29 386.593,91	5	583.918,706 386.591,856	2.135
5	583.918,706 386.591,856	6	583.916,658 386.590,572	2.417

Punct început	X / Y	Punct sfârșit	X / Y	Lungime segment (** (m)
6	583.916,658 386.590,572	7	583.916,948 386.589,679	0.939
7	583.916,948 386.589,679	8	583.931,756 386.596,876	16.464
8	583.931,756 386.596,876	9	583.931,191 386.598,1	1.348
9	583.931,191 386.598,1	10	583.929,943 386.600,799	2.974
10	583.929,943 386.600,799	11	583.920,849 386.620,467	21.669
11	583.920,849 386.620,467	12	583.916,795 386.618,659	4.439
12	583.916,795 386.618,659	13	583.911,218 386.631,5	14.0
13	583.911,218 386.631,5	14	583.905,641 386.644,342	14.001
14	583.905,641 386.644,342	15	583.911,901 386.647,15	6.861
15	583.911,901 386.647,15	16	583.909,478 386.652,69	6.047
16	583.909,478 386.652,69	1	583.897,177 386.647,172	13.482

** Lungimile segmentelor sunt determinate în planul de proiecție Stereo 70 și sunt rotunjite la 1 milimetru.

*** Distanța dintre puncte este formată din segmente cumulate ce sunt mai mici decât valoarea 1 milimetru.

**DATE DESPRE IMOBILUL NR. 14420**

Oficiul de Cadastru și Publicitate Imobiliară PRAHOVA
Biroul de Cadastru și Publicitate Imobiliară Ploiești

A. Partea I. Descrierea imobilului

TEREN Intravilan

Nr. CF vechi:5310

Nr. cadastral vechi:11681

Adresa: Loc. Bucov, Jud. Prahova

Nr. Crt	Nr cadastral Nr. topografic	Suprafața* (mp)	Observații / Referințe
A1	21964	33	Sector cadastral:48 Teren neimprejmuit;

B. Partea II. Proprietari și acte

Inscrieri privitoare la dreptul de proprietate și alte drepturi reale		Referințe
155829 / 13/10/2023		
Act Notarial nr. 3231, din 13/10/2023 emis de NP Pelizaru Elisabeta Alexandra;		
B5	Intabulare, drept de PROPRIETATEcumpărare, dobandit prin Conventie, cota actuala 1/1, cota initiala 1/1 1) TORP DANA CRISTINA	A1

C. Partea III. SARCINI

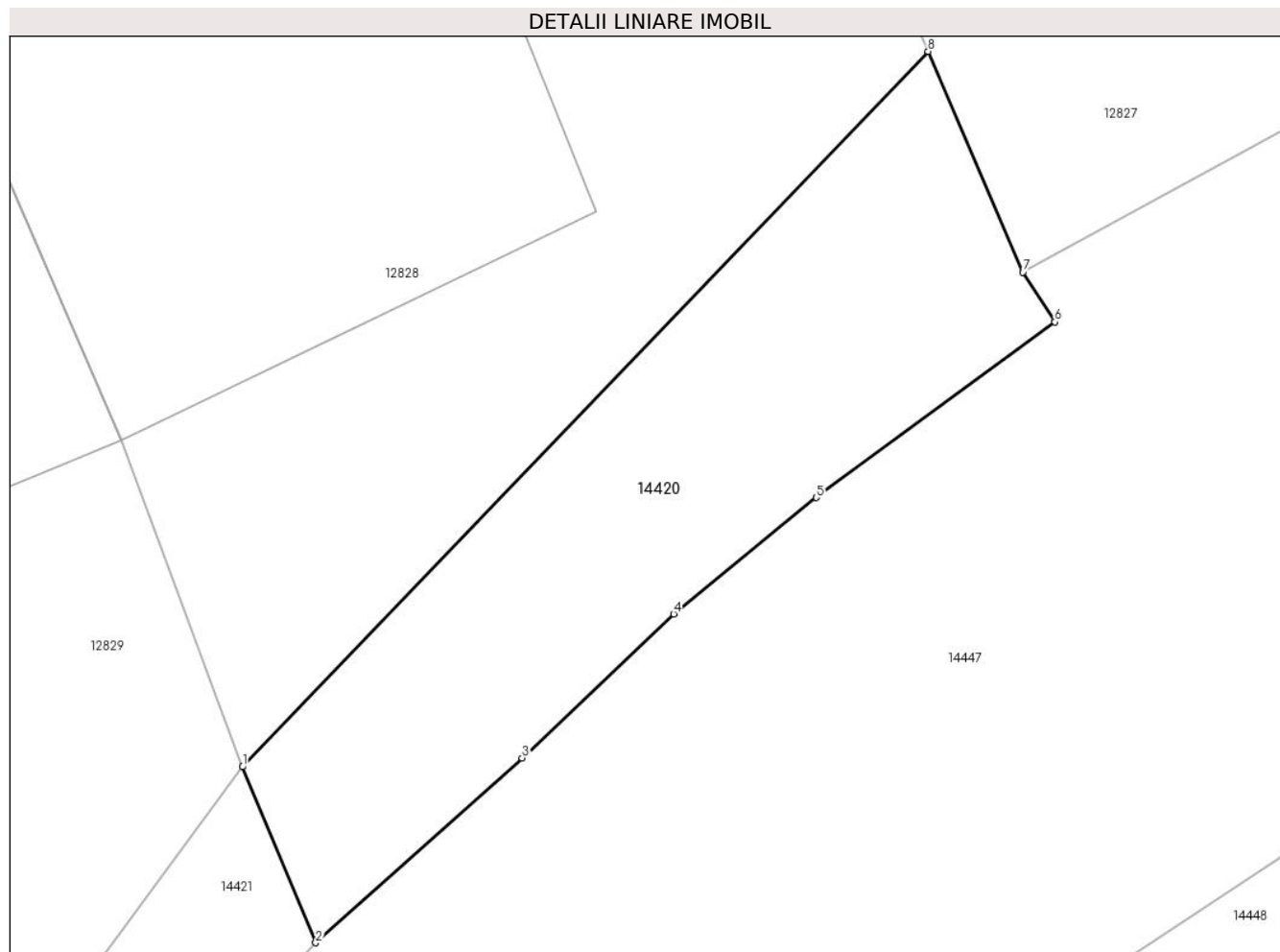
Inscrieri privind dezmembramintele dreptului de proprietate, drepturi reale de garanție și sarcini		Referințe
42529 / 27/07/2010		
Act Notarial nr. 883, din 26/07/2010 emis de NP TOMESCU ALICE CRISTINA;		
C3	se noteaza faptul ca accesul la lotul nr.13 se face prin lotul nr.14 (numarul cadastral 11682),	A1
155829 / 13/10/2023		
Act Administrativ nr. 233533, din 13/06/2013 emis de TRIBUNALUL BUCUREȘTI (; act administrativ nr 2774634 din 20.06.2013, emis de OFICIUL REGISTRULUI COMERȚULUI DE PE LÂNGĂ TRIBUNALUL BUCUREȘTI; act administrativ nr 81472 din 17.06.2013, emis de OFICIUL REGISTRULUI COMERȚULUI DE PE LÂNGĂ TRIBUNALUL BUCUREȘTI);		
C4	se noteaza schimbarea denumirii societatii inscrisa sub B1 din S.C. BAUMEISTERS.A. in SC SIGUR INDUSTRIAL CONSTRUCT SRL	A1
42529 / 27/07/2010		
Act Notarial nr. 883, din 26/07/2010 emis de NP TOMESCU ALICE CRISTINA;		
C6	Se infiinteaza cartea funciara nr. 5310 a unitatii administrativ teritoriale Bucov , care cuprinde imobilul cu numarul cadastral 11681 descris la PI/A+1, rezultat din dezmembrarea imobilului cu numarul cadastral 11501 din cartea funciara nr. 4914 a aceleiasi unitati administrativ teritoriale.	A1

Anexa Nr. 1 La Partea I

Teren

Nr cadastral	Suprafața (mp)*	Observații / Referințe
21964	33	

* Suprafața este determinată în planul de proiecție Stereo 70.



Date referitoare la teren

Crt	Categorie folosință	Intravilan	Suprafața (mp)	Tarla	Parcelă	Nr. topo	Observații / Referințe
1	arabil	DA	33	52	A 2125/61	-	

Lungime Segmente

1) Valorile lungimilor segmentelor sunt obținute din proiecție în plan.

Punct început	X / Y	Punct sfârșit	X / Y	Lungime segment (** (m)
1	583.868,681 386.566,038	2	583.869,599 386.563,841	2.381
2	583.869,599 386.563,841	3	583.872,18 386.566,15	3.463
3	583.872,18 386.566,15	4	583.874,075 386.567,949	2.613
4	583.874,075 386.567,949	5	583.875,858 386.569,402	2.3
5	583.875,858 386.569,402	6	583.878,844 386.571,596	3.705

Punct început	X / Y	Punct sfârșit	X / Y	Lungime segment (** (m)
6	583.878,844 386.571,596	7	583.878,442 386.572,219	0.741
7	583.878,442 386.572,219	8	583.877,257 386.574,975	3.0
8	583.877,257 386.574,975	1	583.868,681 386.566,038	12.386

** Lungimile segmentelor sunt determinate în planul de proiecție Stereo 70 și sunt rotunjite la 1 milimetru.

*** Distanța dintre puncte este formată din segmente cumulate ce sunt mai mici decât valoarea 1 milimetru.

**DATE DESPRE IMOBILUL NR. 14421**

Oficiul de Cadastru și Publicitate Imobiliară PRAHOVA
Biroul de Cadastru și Publicitate Imobiliară Ploiești

A. Partea I. Descrierea imobilului

TEREN Intravilan

Nr. CF vechi:5309

Nr. cadastral vechi:11680

Adresa: Loc. Bucov, Jud. Prahova

Nr. Crt	Nr cadastral Nr. topografic	Suprafața* (mp)	Observații / Referințe
A1	21963	17	Sector cadastral:48 Teren neimprejmuit;

B. Partea II. Proprietari și acte

Inscrieri privitoare la dreptul de proprietate și alte drepturi reale	Referințe
42529 / 27/07/2010	
Act Notarial nr. 883, din 26/07/2010 emis de NP TOMESCU ALICE CRISTINA;	
B0	A1
Se infiinteaza cartea funciara nr. 5309 a unitatii administrativ teritoriale Bucov , care cuprinde imobilul cu numarul cadastral 11680 descris la PI/A+1, rezultat din dezmembrarea imobilului cu numarul cadastral 11501 din cartea funciara nr. 4914 a aceleiasi unitati administrativ teritoriale.	
Act Notarial nr. 2770, din 12/12/2001 emis de NP FRANCU MATEI (; contract vanzare-cumparare nr.99/15.12.2000 emis de NP FRANCU MATEI;act nr.921/20.02.2008 emis de TRIBUNALUL PRAHOVA;contract vanzare-cumparare nr.1995/12.09.2001 emis de NP FRANCU MATEI;contract vanzare-cumparare nr.2262/17.10.2001 emis de NP FRANCU MATEI;contract vanzare-cumparare nr.2002/12.09.2001 emis de NP FRANCU MATEI;contract vanzare-cumparare nr.2263/17.10.2001 emis de NP FRANCU MATEI;contract vanzare-cumparare nr.2007/12.09.2001 emis de NP FRANCU MATEI;contract vanzare-cumparare nr.1998/12.09.2001 emis de NP FRANCU MATEI;contract vanzare-cumparare nr.2009/12.09.2001 emis de NP FRANCU MATEI;contract vanzare-cumparare nr.2005/12.09.2001 emis de NP FRANCU MATEI;contract vanzare-cumparare nr.2006/12.09.2001 emis de NP FRANCU MATEI;contract vanzare-cumparare nr.2004/12.09.2001 emis de NP FRANCU MATEI;contract vanzare-cumparare nr.2003/12.09.2001 emis de NP FRANCU MATEI;contract vanzare-cumparare nr.2297/18.10.2001 emis de NP FRANCU MATEI;contract vanzare-cumparare nr.1996/12.09.2001 emis de NP FRANCU MATEI;contract vanzare-cumparare nr.1997/12.09.2001 emis de NP FRANCU MATEI;contract vanzare-cumparare nr.2264/17.10.2001 emis de NP FRANCU MATEI;contract vanzare-cumparare nr.2781/12.12.2001 emis de NP FRANCU MATEI;contract vanzare-cumparare nr.569/18.03.2002 emis de NP FRANCU MATEI;contract vanzare-cumparare nr.859/17.04.2002 emis de NP FRANCU MATEI;contract vanzare-cumparare nr.1631/02.07.2004 emis de NP FRANCU MATEI;contract vanzare-cumparare nr.1271/06.02.2005 emis de NP FRANCU MATEI;contract vanzare-cumparare nr.370/16.02.2005 emis de NP FRANCU MATEI;contract vanzare-cumparare nr.863/20.04.2005 emis de NP FRANCU MATEI;contract vanzare-cumparare nr.155/13.06.2005 emis de NP FRANCU MATEI;contract vanzare-cumparare nr.860/17.04.2002 emis de NP FRANCU MATEI;);	
B1	A1
Intabulare, drept de PROPRIETATE, dobandit prin Conventie, cota actuala 1/1, cota initiala 1/1 1) S.C.BAUMEISTERS.A., CIF:9429864	
Act Notarial nr. 883, din 26/07/2010 emis de NP TOMESCU ALICE CRISTINA;	
B3	A1
se noteaza faptul ca accesul la lotul nr.12 se face prin lotul nr.14 (numarul cadastral 11682),	

C. Partea III. SARCINI .

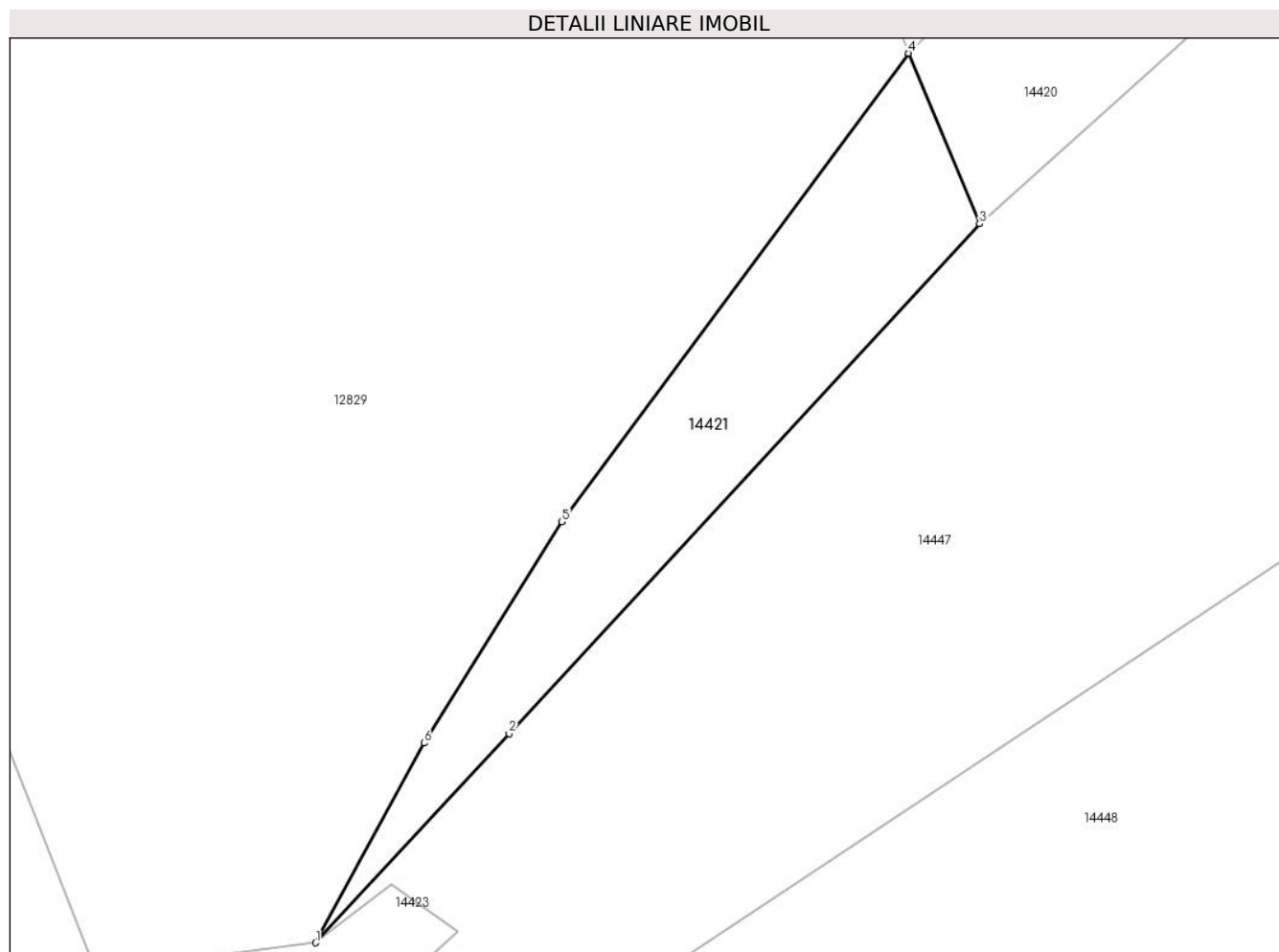
Inscrieri privind dezmembramintele dreptului de proprietate, drepturi reale de garanție și sarcini	Referințe
NU SUNT	

Anexa Nr. 1 La Partea I

Teren

Nr cadastral	Suprafața (mp)*	Observații / Referințe
21963	17	

* Suprafața este determinată în planul de proiecție Stereo 70.



Date referitoare la teren

Crt	Categorie folosință	Intravilan	Suprafața (mp)	Tarla	Parcelă	Nr. topo	Observații / Referințe
1	arabil	DA	17	52	A 2125/61	-	

Lungime Segmente

1) Valorile lungimilor segmentelor sunt obținute din proiecție în plan.

Punct început	X / Y	Punct sfârșit	X / Y	Lungime segment (** (m)
1	583.861,038 386.554,574	2	583.863,53 386.557,27	3.671
2	583.863,53 386.557,27	3	583.869,599 386.563,841	8.945
3	583.869,599 386.563,841	4	583.868,681 386.566,038	2.381
4	583.868,681 386.566,038	5	583.864,21 386.560,0	7.513
5	583.864,21 386.560,0	6	583.862,435 386.557,149	3.358

Punct început	X / Y	Punct sfârșit	X / Y	Lungime segment (** (m)
6	583.862,435 386.557,149	1	583.861,038 386.554,574	2.93

** Lungimile segmentelor sunt determinate în planul de proiecție Stereo 70 și sunt rotunjite la 1 milimetru.

*** Distanța dintre puncte este formată din segmente cumulate ce sunt mai mici decât valoarea 1 milimetru.

**DATE DESPRE IMOBILUL NR. 14422**

Oficiul de Cadastru și Publicitate Imobiliară PRAHOVA
Biroul de Cadastru și Publicitate Imobiliară Ploiești

A. Partea I. Descrierea imobilului

TEREN Intravilan

Nr. CF vechi:5298

Nr. cadastral vechi:11669

Adresa: Loc. Bucov, Jud. Prahova

Nr. Crt	Nr cadastral Nr. topografic	Suprafața* (mp)	Observații / Referințe
A1	21952	314	Sector cadastral:48 Teren neimprejmuit;

B. Partea II. Proprietari și acte

Inscrieri privitoare la dreptul de proprietate și alte drepturi reale		Referințe
42529 / 27/07/2010		
Act Notarial nr. 883, din 26/07/2010 emis de NP TOMESCU ALICE CRISTINA;		
B0	Se infiinteaza cartea funciara nr. 5298 a unitatii administrativ teritoriale Bucov , care cuprinde imobilul cu numarul cadastral 11669 descris la PI/A+1, rezultat din dezmembrarea imobilului cu numarul cadastral 11501 din cartea funciara nr. 4914 a aceleiasi unitati administrativ teritoriale.	A1
B3	se noteaza faptul ca accesul la lotul nr.1 se face prin lotul nr.15 (numarul cadastral 11683),	A1
21398 / 16/02/2023		
Act Administrativ nr. 233533, din 13/06/2013 emis de ONRC de pe langa Tribunalul Bucuresti (; act administrativ nr seria B nr. 2774634 din 20.06.2013, emis de ONRC de pe langa Tribunalul Bucuresti;act administrativ nr 81472 din 17.06.2013, emis de ONRC de pe langa Tribunalul Bucuresti);		
B4	se noteaza schimbarea denumirii societatii inscrisa sub B1 din S.C. BAUMEISTER S.A. in SC SIGUR INDUSTRIAL CONSTRUCT SRL	A1
Act Notarial nr. 431, din 16/02/2023 emis de NP Pelizaru Elisabeta Alexandra;		
B5	Intabulare, drept de PROPRIETATEcumparare ca bun comun, dobandit prin Conventie, cota actuala 1/1, cota initiala 1/1 1) STOICA NICOLAE 2) STOICA LUIZA-ANI	A1

C. Partea III. SARCINI

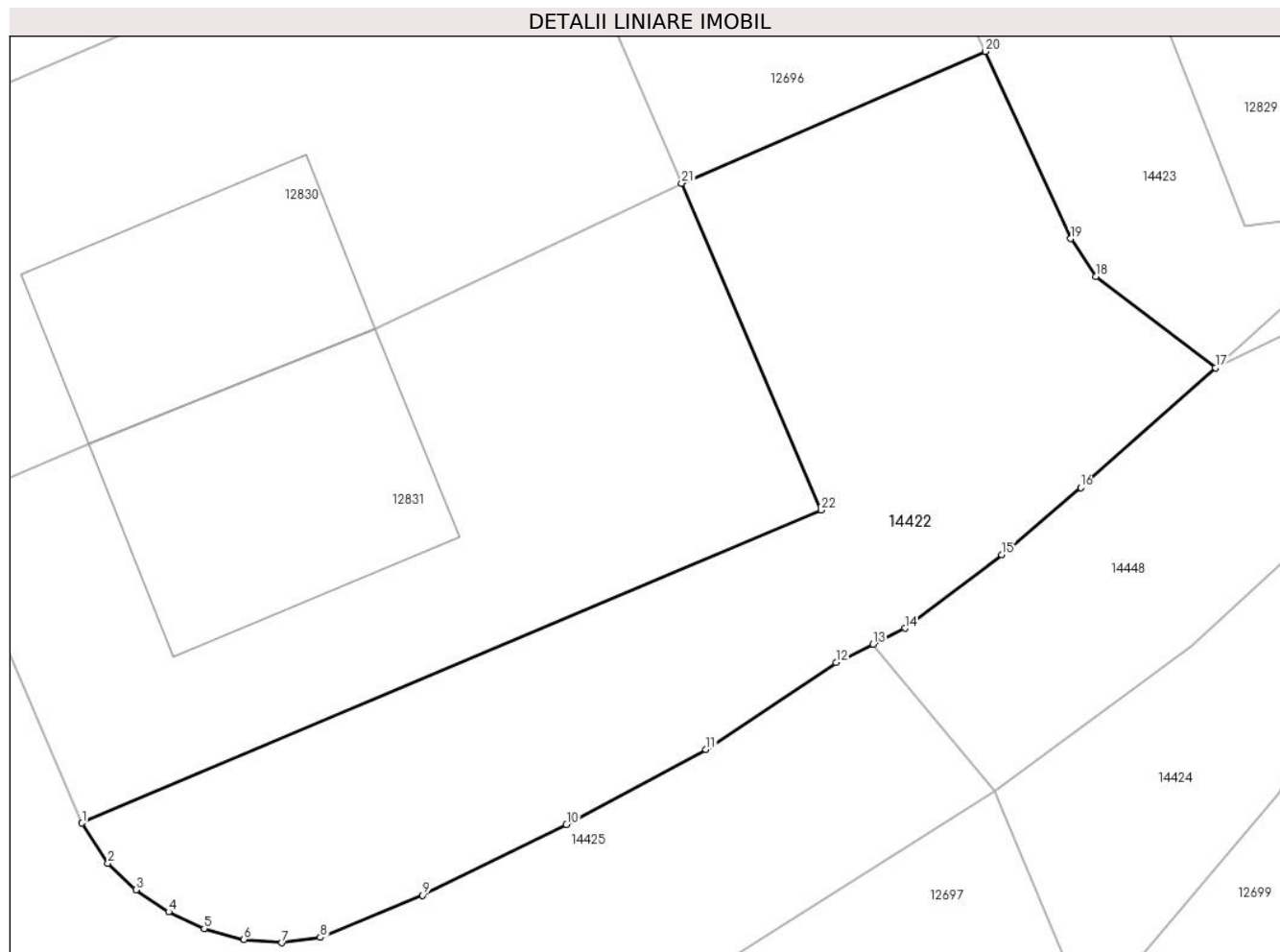
Inscrieri privind dezmembramintele dreptului de proprietate, drepturi reale de garanție și sarcini		Referințe
42529 / 27/07/2010		
Act Notarial nr. 883, din 26/07/2010 emis de NP TOMESCU ALICE CRISTINA;		
C1	se noteaza faptul ca prin lotul nr.1 se face accesul la lotul nr.2 (numarul cadastral 11670), lotul nr.3 (numarul cadastral 11671), lotul nr.4 (numarul cadastral 11672),lotul nr.5 (numarul cadastral 11673), lotul nr.8 (numarul cadastral 11676),	A1

Anexa Nr. 1 La Partea I

Teren

Nr cadastral	Suprafața (mp)*	Observații / Referințe
21952	314	

* Suprafața este determinată în planul de proiecție Stereo 70.



Date referitoare la teren

Crt	Categorie folosință	Intra vilan	Suprafața (mp)	Tarla	Parcelă	Nr. topo	Observații / Referințe
1	arabil	DA	314	52	A 2125/61	-	

Lungime Segmente

1) Valorile lungimilor segmentelor sunt obținute din proiecție în plan.

Punct început	X / Y	Punct sfârșit	X / Y	Lungime segment (** (m)
1	583.820,551 386.534,894	2	583.821,387 386.533,599	1.541
3	583.822,293 386.532,74	4	583.823,354 386.532,028	1.278
5	583.824,503 386.531,478	6	583.825,792 386.531,136	1.334
7	583.827,021 386.531,026	8	583.828,267 386.531,196	1.258
9	583.831,58 386.532,56	10	583.836,23 386.534,849	5.183

Punct început	X / Y	Punct sfârșit	X / Y	Lungime segment (** (m)
2	583.821,387 386.533,599	3	583.822,293 386.532,74	1.248
4	583.823,354 386.532,028	5	583.824,503 386.531,478	1.274
6	583.825,792 386.531,136	7	583.827,021 386.531,026	1.234
8	583.828,267 386.531,196	9	583.831,58 386.532,56	3.583
10	583.836,23 386.534,849	11	583.840,747 386.537,273	5.126

Punct început	X / Y	Punct sfârșit	X / Y	Lungime segment (** (m)
11	583.840,747 386.537,273	12	583.844,963 386.540,088	5.069
13	583.846,157 386.540,682	14	583.847,187 386.541,194	1.15
15	583.850,327 386.543,575	16	583.852,878 386.545,748	3.351
17	583.857,237 386.549,62	18	583.853,371 386.552,57	4.863
19	583.852,555 386.553,79	20	583.849,797 386.559,848	6.656
21	583.839,959 386.555,588	22	583.844,48 386.545,014	11.5

Punct început	X / Y	Punct sfârșit	X / Y	Lungime segment (** (m)
12	583.844,963 386.540,088	13	583.846,157 386.540,682	1.334
14	583.847,187 386.541,194	15	583.850,327 386.543,575	3.941
16	583.852,878 386.545,748	17	583.857,237 386.549,62	5.83
18	583.853,371 386.552,57	19	583.852,555 386.553,79	1.468
20	583.849,797 386.559,848	21	583.839,959 386.555,588	10.721
22	583.844,48 386.545,014	1	583.820,551 386.534,894	25.981

** Lungimile segmentelor sunt determinate în planul de proiecție Stereo 70 și sunt rotunjite la 1 milimetru.

*** Distanța dintre puncte este formată din segmente cumulate ce sunt mai mici decât valoarea 1 milimetru.

**DATE DESPRE IMOBILUL NR. 14423**

Oficiul de Cadastru și Publicitate Imobiliară PRAHOVA
Biroul de Cadastru și Publicitate Imobiliară Ploiești

A. Partea I. Descrierea imobilului

TEREN Intravilan

Nr. CF vechi:5305

Nr. cadastral vechi:11676

Adresa: Loc. Bucov, Jud. Prahova

Nr. Crt	Nr cadastral Nr. topografic	Suprafața* (mp)	Observații / Referințe
A1	21959	453	Sector cadastral:48 Teren imprejmuit;

B. Partea II. Proprietari și acte

Inscrieri privitoare la dreptul de proprietate și alte drepturi reale	Referințe
42529 / 27/07/2010	
Act Notarial nr. 883, din 26/07/2010 emis de NP TOMESCU ALICE CRISTINA;	
B0	Se infiinteaza cartea funciara nr. 5305 a unitatii administrativ teritoriale Bucov , care cuprinde imobilul cu numarul cadastral 11676 descris la PI/A+1, rezultat din dezmembrarea imobilului cu numarul cadastral 11501 din cartea funciara nr. 4914 a aceleiasi unitati administrativ teritoriale.
B3	se noteaza faptul ca accesul la lotul nr.8 se face prin lotul nr.1 (numarul cadastral 11669) si lotul nr.15 (numarul cadastral 11683),
67491 / 11/07/2016	
Act Notarial nr. 1920, din 08/07/2016 emis de NP ANGHEL ANDREI;	
B6	Intabulare, drept de PROPRIETATE, dobandit prin Conventie, cota actuala 1/1, cota initiala 1/1 1) SC BAUMEISTER INSTALATII EDILITARE SRL, CIF:24634099
88710 / 07/07/2021	
Act Administrativ nr. 67491, din 11/07/2016 emis de OCPI PRAHOVA;	
B7	se indreapta eroarea materiala strecurata in cuprinsul prezentei carti funciare si al incheierii nr. 67491/2016 in sensul ca denumirea corecta a proprietarului inscris sub B6 este SC BAUMEISTER INSTALATII EDILITARE SRL

C. Partea III. SARCINI .

Inscrieri privind dezmembramintele dreptului de proprietate, drepturi reale de garanție și sarcini	Referințe
NU SUNT	

Anexa Nr. 1 La Partea I

Teren

Nr cadastral	Suprafața (mp)*	Observații / Referințe
21959	453	

* Suprafața este determinată în planul de proiecție Stereo 70.



Date referitoare la teren

Crt	Categorie folosință	Intravilan	Suprafața (mp)	Tarla	Parcelă	Nr. topo	Observații / Referințe
1	arabil	DA	453	52	A 2125/61	-	

Lungime Segmente

1) Valorile lungimilor segmentelor sunt obținute din proiecție în plan.

Punct început	X / Y	Punct sfârșit	X / Y	Lungime segment (** (m)
1	583.834,931 386.592,314	2	583.840,088 386.580,871	12.551
2	583.840,088 386.580,871	3	583.844,789 386.570,439	11.442
3	583.844,789 386.570,439	4	583.849,797 386.559,848	11.715
4	583.849,797 386.559,848	5	583.852,555 386.553,79	6.656
5	583.852,555 386.553,79	6	583.853,371 386.552,57	1.468

Punct început	X / Y	Punct sfârşit	X / Y	Lungime segment (** (m)
6	583.853,371 386.552,57	7	583.857,237 386.549,62	4.863
7	583.857,237 386.549,62	8	583.862,867 386.554,724	7.599
8	583.862,867 386.554,724	9	583.862,019 386.555,32	1.036
9	583.862,019 386.555,32	10	583.861,038 386.554,574	1.232
10	583.861,038 386.554,574	11	583.858,2 386.554,21	2.861
11	583.858,2 386.554,21	12	583.844,985 386.587,829	36.123
12	583.844,985 386.587,829	13	583.856,548 386.594,037	13.124
13	583.856,548 386.594,037	14	583.851,637 386.605,022	12.033
14	583.851,637 386.605,022	15	583.847,116 386.601,535	5.71
15	583.847,116 386.601,535	16	583.844,304 386.599,146	3.69
16	583.844,304 386.599,146	17	583.843,021 386.597,953	1.752
17	583.843,021 386.597,953	18	583.839,413 386.594,599	4.926
18	583.839,413 386.594,599	19	583.837,299 386.593,521	2.373
19	583.837,299 386.593,521	1	583.834,931 386.592,314	2.658

** Lungimile segmentelor sunt determinate în planul de proiecţie Stereo 70 şi sunt rotunjite la 1 milimetru.

*** Distanţa dintre puncte este formată din segmente cumulate ce sunt mai mici decât valoarea 1 milimetru.

**DATE DESPRE IMOBILUL NR. 14424**

Oficiul de Cadastru și Publicitate Imobiliară PRAHOVA
Biroul de Cadastru și Publicitate Imobiliară Ploiești

A. Partea I. Descrierea imobilului

TEREN Intravilan

Adresa: Loc. Bucov, Str Dacia, Jud. Prahova

Nr. Crt	Nr cadastral Nr. topografic	Suprafața* (mp)	Observații / Referințe
A1	32724	256	Sector cadastral:48 Teren imprejmuit;

B. Partea II. Proprietari și acte

Inscrieri privitoare la dreptul de proprietate și alte drepturi reale		Referințe
34664 / 15/03/2023		
Act Notarial nr. 716, din 14/03/2023 emis de Pelizaru Elisabeta Alexandra;		
B1	Se infiinteaza cartea funciara 32724 a imobilului cu numarul cadastral 32724 / UAT Bucov, rezultat din dezmembrarea imobilului cu numarul cadastral 21804 inscris in cartea funciara 21804;	A1
Act Notarial nr. 2000, din 12/09/2001 emis de NP FRANCU MATEI (; contract vanzare-cumparare nr.98/15.12.2000 emis de NP FRANCU MATEI;contract vanzare-cumparare nr.100/15.12.2000 emis de NP FRANCU MATEI;contract vanzare-cumparare nr.103/15.12.2000 emis de NP FRANCU MATEI;contract vanzare-cumparare nr.2008/12.09.2001 emis de NP FRANCU MATEI;contract vanzare-cumparare nr.2771/12.12.2001 emis de NP FRANCU MATEI;contract vanzare-cumparare nr.2768/12.12.2001 emis de NP FRANCU MATEI; contract vanzare-cumparare nr.1033/13.05.2002 emis de NP FRANCU MATEI;contract vanzare-cumparare nr.2772/12.12.2001 emis de NP FRANCU MATEI;contract vanzare-cumparare nr.2776/12.12.2001 emis de NP FRANCU MATEI;contract vanzare-cumparare nr.2775/12.12.2001 emis de NP FRANCU MATEI;contract vanzare-cumparare nr.1228/01.02.2002 emis de NP FRANCU MATEI;contract vanzare-cumparare nr.571/18.03.2002 emis de NP FRANCU MATEI;contract vanzare-cumparare nr.570/18.03.2002 emis de NP FRANCU MATEI;);		
B2	Intabulare, drept de PROPRIETATEcumparare, dobandit prin Conventie, cota actuala 1/1, cota initiala 1/1 1) S.C. BAUMEISTER S.A. , CIF:999999999999 <i>OBSERVATII: pozitie transcrisa din CF 21804/Bucov, inscrisa prin incheierea nr. 65417 din 15/12/2009;</i>	A1
Inscris Sub Semnatura Privata nr. 1.31, din 27/01/2023 emis de PFA Brinzea T Nicolae (; Cerere de Receptie si Inscriere);		
B3	se repositioneaza imobilul conform documentatiei tehnice avizate <i>OBSERVATII: pozitie transcrisa din CF 21804/Bucov, inscrisa prin incheierea nr. 16119 din 07/02/2023;</i>	A1

C. Partea III. SARCINI .

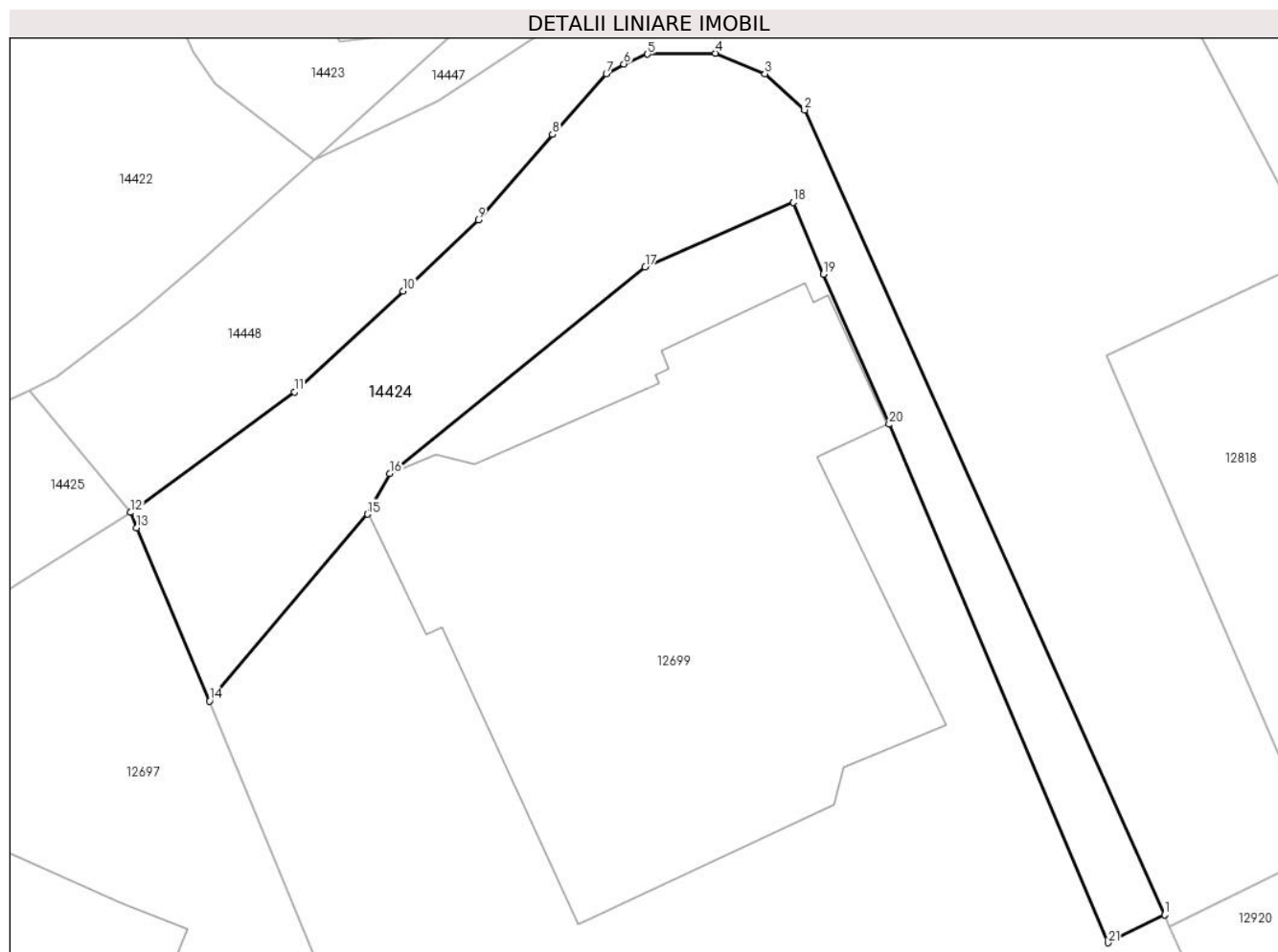
Inscrieri privind dezmembramintele dreptului de proprietate, drepturi reale de garanție și sarcini	Referințe
NU SUNT	

Anexa Nr. 1 La Partea I

Teren

Nr cadastral	Suprafața (mp)*	Observații / Referințe
32724	256	

* Suprafața este determinată în planul de proiecție Stereo 70.



Date referitoare la teren

Crt	Categorie folosință	Intravilan	Suprafața (mp)	Tarla	Parcelă	Nr. topo	Observații / Referințe
1	arabil	DA	256	52	A 2125/46 A 2125/47, A 2125/48	-	

Lungime Segmente

1) Valorile lungimilor segmentelor sunt obținute din proiecție în plan.

Punct început	X / Y	Punct sfârșit	X / Y	Lungime segment (** (m))
1	583.890,287 386.520,312	2	583.876,298 386.551,571	34.246
3	583.874,754 386.552,978	4	583.872,834 386.553,77	2.077
5	583.870,194 386.553,733	6	583.869,268 386.553,354	1.001
7	583.868,589 386.552,976	8	583.866,494 386.550,613	3.158

Punct început	X / Y	Punct sfârșit	X / Y	Lungime segment (** (m))
2	583.876,298 386.551,571	3	583.874,754 386.552,978	2.089
4	583.872,834 386.553,77	5	583.870,194 386.553,733	2.64
6	583.869,268 386.553,354	7	583.868,589 386.552,976	0.777
8	583.866,494 386.550,613	9	583.863,613 386.547,294	4.395

Punct început	X / Y	Punct sfârșit	X / Y	Lungime segment (** (m)
9	583.863,613 386.547,294	10	583.860,695 386.544,523	4.024
11	583.856,465 386.540,608	12	583.850,103 386.535,932	7.896
13	583.850,33 386.535,34	14	583.853,16 386.528,61	7.301
15	583.859,298 386.535,868	16	583.860,163 386.537,445	1.799
17	583.870,099 386.545,467	18	583.875,845 386.547,974	6.269
19	583.877,023 386.545,182	20	583.879,584 386.539,357	6.363
21	583.888,097 386.519,219	1	583.890,287 386.520,312	2.448

Punct început	X / Y	Punct sfârșit	X / Y	Lungime segment (** (m)
10	583.860,695 386.544,523	11	583.856,465 386.540,608	5.764
12	583.850,103 386.535,932	13	583.850,33 386.535,34	0.634
14	583.853,16 386.528,61	15	583.859,298 386.535,868	9.505
16	583.860,163 386.537,445	17	583.870,099 386.545,467	12.77
18	583.875,845 386.547,974	19	583.877,023 386.545,182	3.03
20	583.879,584 386.539,357	21	583.888,097 386.519,219	21.863

** Lungimile segmentelor sunt determinate în planul de proiecție Stereo 70 și sunt rotunjite la 1 milimetru.

*** Distanța dintre puncte este formată din segmente cumulate ce sunt mai mici decât valoarea 1 milimetru.

**DATE DESPRE IMOBILUL NR. 14425**

Oficiul de Cadastru și Publicitate Imobiliară PRAHOVA
Biroul de Cadastru și Publicitate Imobiliară Ploiești

A. Partea I. Descrierea imobilului

TEREN Intravilan

Adresa: Loc. Bucov, Jud. Prahova

Nr. Crt	Nr cadastral Nr. topografic	Suprafața* (mp)	Observații / Referințe
A1	32719	1.928	Sector cadastral:48 Teren imprejmuit;

B. Partea II. Proprietari și acte

Inscrieri privitoare la dreptul de proprietate și alte drepturi reale		Referințe
34663 / 15/03/2023		
Act Notarial nr. 715, din 14/03/2023 emis de Pelizaru Elisabeta Alexandra;		
B1	Se infiinteaza cartea funciara 32719 a imobilului cu numarul cadastral 32719 / UAT Bucov, rezultat din dezmembrarea imobilului cu numarul cadastral 21966 inscris in cartea funciara 21966;	A1
10588 / 26/01/2024		
Act Administrativ nr. 81472, din 17/06/2013 emis de ONRC-ORC de pe lângă Tribunalul București (; act administrativ nr seria B nr.2774634 din 20.06.2013, emis de ONRC-ORC de pe lângă Tribunalul București;act administrativ nr 233533 din 13.06.2013, emis de ONRC-ORC de pe lângă Tribunalul București);		
B6	se notează schimbarea numelui societății din SC BAUMEISTER SRL PLOIESTI în SIGUR INDUSTRIAL CONSTRUCT SRL	A1
Act Notarial nr. 126, din 19/01/2024 emis de NP Pelizaru Elisabeta Alexandra (; act notarial nr 08 din 25.01.2024, emis de NP Pelizaru Elisabeta Alexandra);		
B7	Intabulare, drept de PROPRIETATE, dobandit prin Conventie, cota actuala 1/1, cota initiala 1/1 1) COMUNA BUCOV , CIF:2843531	A1

C. Partea III. SARCINI

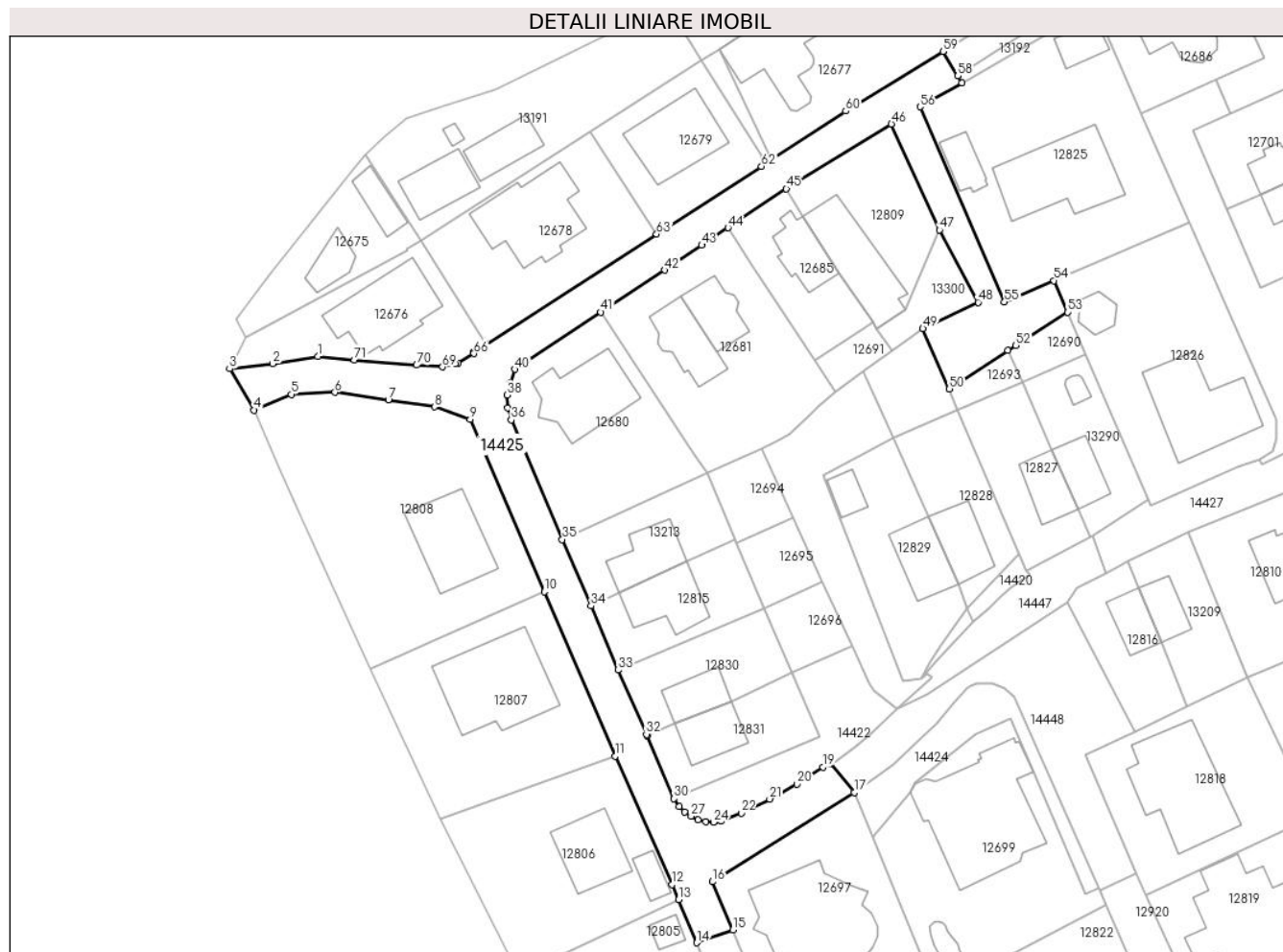
Inscrieri privind dezmembramintele dreptului de proprietate, drepturi reale de garanție și sarcini		Referințe
34663 / 15/03/2023		
Act Notarial nr. 883, din 26/07/2010 emis de NP TOMESCU ALICE CRISTINA (ACT DE DEZMEMBRARE;);		
C1	se noteaza faptul ca prin lotul nr.15 se face accesul la lotul nr.1 (numarul cadastral 11669) , lotul nr.2 (numarul cadastral 11670),lotul nr.3 (numarul cadastral 11671), lotul nr.4 (numarul cadastral 11672), lotul nr.5 (numarul cadastral 11673), lotul nr.6 (numarul cadastral 11674), lotul nr.7 (numarul cadastral 11675), lotul nr.8 (numarul cadastral 11676), lotul nr.9 (numarul cadastral 11677), lotul nr.10 (numarul cadastral 11678) si lotul nr.11 (numarul cadastral 11679), <i>OBSERVATII: pozitie transcrisa din CF 21966/Bucov, inscrisa prin incheierea nr. 42529 din 27/07/2010;</i>	A1

Anexa Nr. 1 La Partea I

Teren

Nr cadastral	Suprafața (mp)*	Observații / Referințe
32719	1.928	

* Suprafața este determinată în planul de proiecție Stereo 70.



Date referitoare la teren

Crt	Categorie folosință	Intravilan	Suprafața (mp)	Tarla	Parcelă	Nr. topo	Observații / Referințe
1	arabil	DA	1.928	52	A 2125/61	-	

Lungime Segmente

1) Valorile lungimilor segmentelor sunt obținute din proiecție în plan.

Punct început	X / Y	Punct sfârșit	X / Y	Lungime segment
1	583.762,11 386.607,39	2	583.754,71 386.606,2	7.495
4	583.751,654 386.598,591	5	583.757,737 386.601,177	6.61
7	583.773,717 386.600,29	8	583.781,242 386.599,111	7.617
10	583.799,266 386.568,837	11	583.810,895 386.541,883	29.356
13	583.821,317 386.518,369	14	583.824,252 386.511,294	7.66
16	583.826,88 386.521,29	17	583.850,103 386.535,932	27.454
2	583.754,71 386.606,2	3	583.747,643 386.605,349	7.118
5	583.757,737 386.601,177	6	583.764,932 386.601,51	7.203
8	583.781,242 386.599,111	9	583.787,13 386.597,054	6.237
11	583.810,895 386.541,883	12	583.820,272 386.520,834	23.043
14	583.824,252 386.511,294	15	583.830,195 386.513,383	6.299
17	583.850,103 386.535,932	18	583.846,157 386.540,682	6.175
3	583.747,643 386.605,349	4	583.751,654 386.598,591	7.859
6	583.764,932 386.601,51	7	583.773,717 386.600,29	8.869
9	583.787,13 386.597,054	10	583.799,266 386.568,837	30.716
12	583.820,272 386.520,834	13	583.821,317 386.518,369	2.677
15	583.830,195 386.513,383	16	583.826,88 386.521,29	8.574
18	583.846,157 386.540,682	19	583.844,963 386.540,088	1.334

Punct început	X / Y	Punct sfârșit	X / Y	Lungime segment	Punct început	X / Y	Punct sfârșit	X / Y	Lungime segment	Punct început	X / Y	Punct sfârșit	X / Y	Lungime segment
19	583.844,963 386.540,088	20	583.840,747 386.537,273	5.069	20	583.840,747 386.537,273	21	583.836,23 386.534,849	5.126	21	583.836,23 386.534,849	22	583.831,58 386.532,56	5.183
22	583.831,58 386.532,56	23	583.828,267 386.531,196	3.583	23	583.828,267 386.531,196	24	583.827,021 386.531,026	1.258	24	583.827,021 386.531,026	25	583.825,792 386.531,136	1.234
25	583.825,792 386.531,136	26	583.824,503 386.531,478	1.334	26	583.824,503 386.531,478	27	583.823,354 386.532,028	1.274	27	583.823,354 386.532,028	28	583.822,293 386.532,74	1.278
28	583.822,293 386.532,74	29	583.821,387 386.533,599	1.248	29	583.821,387 386.533,599	30	583.820,551 386.534,894	1.541	30	583.820,551 386.534,894	31	583.816,128 386.545,191	11.207
31	583.816,128 386.545,191	32	583.816,012 386.545,46	0.293	32	583.816,012 386.545,46	33	583.811,374 386.555,985	11.502	33	583.811,374 386.555,985	34	583.806,921 386.566,515	11.433
34	583.806,921 386.566,515	35	583.802,234 386.577,373	11.826	35	583.802,234 386.577,373	36	583.793,849 386.596,988	21.332	36	583.793,849 386.596,988	37	583.793,254 386.598,96	2.06
37	583.793,254 386.598,96	38	583.793,203 386.601,057	2.098	38	583.793,203 386.601,057	39	583.793,676 386.603,021	2.02	39	583.793,676 386.603,021	40	583.794,45 386.605,27	2.378
40	583.794,45 386.605,27	41	583.808,564 386.614,633	16.937	41	583.808,564 386.614,633	42	583.818,984 386.621,538	12.5	42	583.818,984 386.621,538	43	583.825,11 386.625,607	7.354
43	583.825,11 386.625,607	44	583.829,42 386.628,469	5.174	44	583.829,42 386.628,469	45	583.839,0 386.634,83	11.5	45	583.839,0 386.634,83	46	583.856,225 386.645,47	20.246
46	583.856,225 386.645,47	47	583.864,085 386.628,09	19.075	47	583.864,085 386.628,09	48	583.870,432 386.616,251	13.433	48	583.870,432 386.616,251	49	583.861,388 386.611,936	10.021
49	583.861,388 386.611,936	50	583.865,733 386.602,073	10.778	50	583.865,733 386.602,073	51	583.875,303 386.608,417	11.482	51	583.875,303 386.608,417	52	583.876,647 386.609,189	1.55
52	583.876,647 386.609,189	53	583.885,171 386.614,6	10.096	53	583.885,171 386.614,6	54	583.882,905 386.619,821	5.692	54	583.882,905 386.619,821	55	583.874,762 386.616,322	8.863
55	583.874,762 386.616,322	56	583.860,963 386.648,287	34.816	56	583.860,963 386.648,287	57	583.867,801 386.652,236	7.896	57	583.867,801 386.652,236	58	583.867,117 386.653,344	1.302
58	583.867,117 386.653,344	59	583.864,696 386.657,366	4.694	59	583.864,696 386.657,366	60	583.848,718 386.647,585	18.734	60	583.848,718 386.647,585	61	583.836,546 386.639,59	14.563
61	583.836,546 386.639,59	62	583.834,891 386.638,52	1.971	62	583.834,891 386.638,52	63	583.817,689 386.627,443	20.46	63	583.817,689 386.627,443	64	583.789,691 386.609,412	33.302
64	583.789,691 386.609,412	65	583.787,601 386.608,066	2.486	65	583.787,601 386.608,066	66	583.787,74 386.607,85	0.257	66	583.787,74 386.607,85	67	583.785,15 386.606,28	3.029
67	583.785,15 386.606,28	68	583.784,639 386.606,159	0.525	68	583.784,639 386.606,159	69	583.782,58 386.605,67	2.116	69	583.782,58 386.605,67	70	583.778,33 386.605,95	4.259
70	583.778,33 386.605,95	71	583.768,12 386.606,81	10.246	71	583.768,12 386.606,81	1	583.762,11 386.607,39	6.038					

** Lungimile segmentelor sunt determinate în planul de proiecție Stereo 70 și sunt rotunjite la 1 milimetru.

*** Distanța dintre puncte este formată din segmente cumulate ce sunt mai mici decât valoarea 1 milimetru.

**DATE DESPRE IMOBILUL NR. 14426**

Oficiul de Cadastru și Publicitate Imobiliară PRAHOVA
Biroul de Cadastru și Publicitate Imobiliară Ploiești

A. Partea I. Descrierea imobilului

TEREN Intravilan

Adresa: Loc. Bucov, Str Ioan Grigorescu, Jud. Prahova

Nr. Crt	Nr cadastral Nr. topografic	Suprafața* (mp)	Observații / Referințe
A1	27749	Din acte: 1.468 Masurata: 1.473	Sector cadastral:48 Teren neimprejmuit;

B. Partea II. Proprietari și acte

Inscrieri privitoare la dreptul de proprietate și alte drepturi reale		Referințe
52893 / 16/06/2020		
Act Normativ nr. 1359, din 27/12/2001 emis de GUVERNUL ROMANIEI (; act administrativ nr 17 din 26.08.1999, emis de CONSILIUL LOCAL BUCOV;act administrativ nr 17829 din 12.12.2018, emis de PRIMARIA BUCOV;act administrativ nr 19 din 06.03.2015, emis de CONSILIUL LOCAL BUCOV);		
B1	Intabulare, drept de PROPRIETATE(domeniul public), dobandit prin Lege, cota actuala 1/1, cota initiala 1/1 1) COMUNA BUCOV , CIF:2843531	A1

C. Partea III. SARCINI .

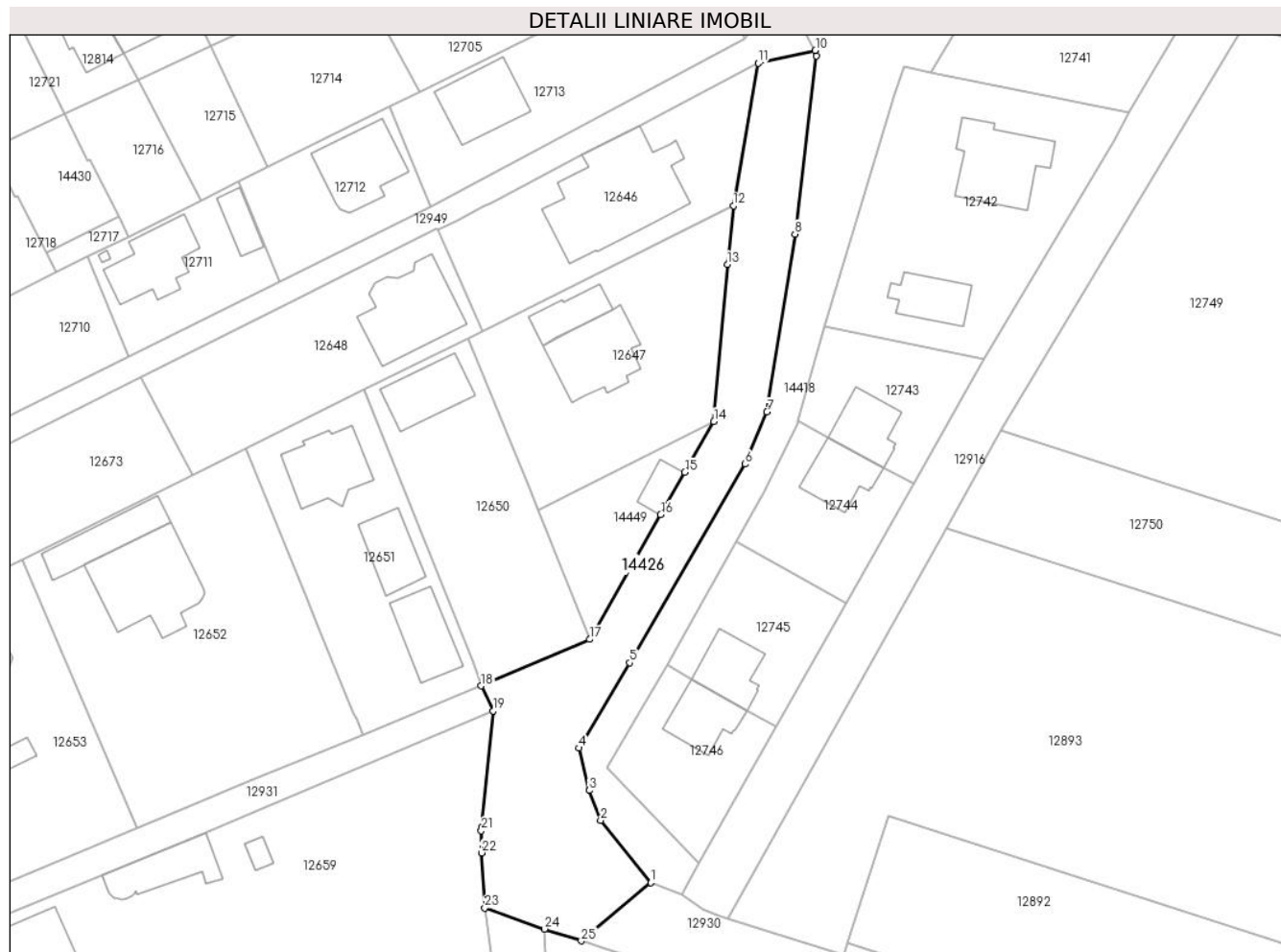
Inscrieri privind dezmembramintele dreptului de proprietate, drepturi reale de garanție și sarcini	Referințe
NU SUNT	

Anexa Nr. 1 La Partea I

Teren

Nr cadastral	Suprafața (mp)*	Observații / Referințe
27749	Din acte: 1.468 Masurata: 1.473	

* Suprafața este determinată în planul de proiecție Stereo 70.



Date referitoare la teren

Crt	Categorie folosință	Intravilan	Suprafața (mp)	Tarla	Parcelă	Nr. topo	Observații / Referințe
1	drum	DA	1.473	52	-	-	Teren intravilan, partial imprejmuit.

Lungime Segmente

1) Valorile lungimilor segmentelor sunt obținute din proiecție în plan.

Punct început	X / Y	Punct sfârșit	X / Y	Lungime segment (** (m)
1	584.016,246 386.356,044	2	584.008,842 386.365,285	11.841
3	584.007,134 386.369,698	4	584.005,644 386.375,97	6.447
5	584.013,169 386.388,579	6	584.030,196 386.417,993	33.987
7	584.033,421 386.425,712	8	584.037,594 386.452,032	26.649
9	584.040,78 386.478,396	10	584.040,604 386.479,192	0.815

Punct început	X / Y	Punct sfârșit	X / Y	Lungime segment (** (m)
2	584.008,842 386.365,285	3	584.007,134 386.369,698	4.732
4	584.005,644 386.375,97	5	584.013,169 386.388,579	14.684
6	584.030,196 386.417,993	7	584.033,421 386.425,712	8.366
8	584.037,594 386.452,032	9	584.040,78 386.478,396	26.556
10	584.040,604 386.479,192	11	584.032,175 386.477,299	8.639

Punct început	X / Y	Punct sfârșit	X / Y	Lungime segment (** (m)
11	584.032,175 386.477,299	12	584.028,469 386.456,224	21.398
13	584.027,571 386.447,507	14	584.025,577 386.424,26	23.332
15	584.021,297 386.416,765	16	584.017,713 386.410,488	7.228
17	584.007,182 386.392,043	18	583.991,101 386.385,166	17.49
19	583.992,885 386.381,463	20	583.991,211 386.364,304	17.24
21	583.991,156 386.363,736	22	583.991,205 386.360,454	3.282
23	583.991,68 386.352,31	24	584.000,49 386.349,182	9.349
25	584.005,962 386.347,441	1	584.016,246 386.356,044	13.408

Punct început	X / Y	Punct sfârșit	X / Y	Lungime segment (** (m)
12	584.028,469 386.456,224	13	584.027,571 386.447,507	8.763
14	584.025,577 386.424,26	15	584.021,297 386.416,765	8.631
16	584.017,713 386.410,488	17	584.007,182 386.392,043	21.24
18	583.991,101 386.385,166	19	583.992,885 386.381,463	4.11
20	583.991,211 386.364,304	21	583.991,156 386.363,736	0.571
22	583.991,205 386.360,454	23	583.991,68 386.352,31	8.158
24	584.000,49 386.349,182	25	584.005,962 386.347,441	5.742

** Lungimile segmentelor sunt determinate în planul de proiecție Stereo 70 și sunt rotunjite la 1 milimetru.

*** Distanța dintre puncte este formată din segmente cumulate ce sunt mai mici decât valoarea 1 milimetru.

**DATE DESPRE IMOBILUL NR. 14427**

Oficiul de Cadastru și Publicitate Imobiliară PRAHOVA
Biroul de Cadastru și Publicitate Imobiliară Ploiești

A. Partea I. Descrierea imobilului

TEREN Intravilan

Nr. CF vechi:130(e:3261)
Nr. cadastral vechi:199(e:11496)

Adresa: Loc. Bucov, Str Dacia, Jud. Prahova

Nr. Crt	Nr cadastral Nr. topografic	Suprafața* (mp)	Observații / Referințe
A1	20787	Din acte: 1.608 Masurata: 634	Sector cadastral:48 Teren neimprejmuit;

B. Partea II. Proprietari și acte

Inscrieri privitoare la dreptul de proprietate și alte drepturi reale	Referințe	
160 / 12/01/2001		
Act Notarial nr. 103, din 15/12/2000 emis de NP FRANCU MATEI;		
B1	Intabulare, drept de PROPRIETATE cumparare, dobandit prin Conventie, cota actuala 1/1, cota initiala 1/1 1) S.C BAUMEISTER SA, CIF:999999999999	A1
7823 / 21/09/2001		
Act Notarial nr. 2000, din 12/09/2001 emis de NP FRANCU MATEI;		
B2	in baza CVC aut.nr. 2000/19.09.2001 NP Francu Matei asupra terenului de 219 m se intabuleaza dreptul de proprietate cu titlu de drept de cumparare in fav,lui Boboc Stefan si Cornelia (cu nr.cadastral provizoriu 199/1) trecandu-se in CF 228 Bucov restul ramane in favoarea S.C. BAUMEISER SRL	A1
56261 / 28/10/2009		
Act Administrativ nr. 56261, din 28/10/2009 emis de OCPI Prahova;		
B3	se indreapta eroarea materiala strecurata in cuprinsul prezentei carti funciare in sensul ca suprafata imobilului este de 1608 mp si nu de 927 cum din eroare s-a mentionat	A1
65432 / 15/12/2009		
Act Notarial nr. 98, din 15/12/2000 emis de NP FRANCU MATEI (; contract vanzare-cumparare nr.100/15.12.2000 emis de NP Francu Matei;contract vanzare-cumparare nr.103/15.12.2000 emis de NP Francu Matei);		
B4	Se noteaza modificarea numarului cadastral din 199 in 11496	A1
B5	Intabulare, drept de PROPRIETATE, dobandit prin Conventie, cota actuala 1/1, cota initiala 1/1 1) SC BAUMEISTER SA, CIF:999999999999	A1
Hotarare Judecatoreasca nr. 921, din 20/02/2008 emis de TRIBUNALUL PRAHOVA (; certificat nr.1089959/22.02.2008 emis de Oficiul Registrului Comertului de pe Langa Tribunalul Prahova;);		
B6	se noteaza schimbarea formeii juridice a societatii din SC BAUMEISTER SRL in SC BAUMEISTER SA	A1
111847 / 14/07/2023		
Act Notarial nr. 1061, din 06/04/2023 emis de NP Pelizarul Elisabeta-Alexandrina (; Declaratie notariala);		
B7	se respinge cererea de actualizare informatii intrucat documentatia cadastrala nu a fost avizata	A1

C. Partea III. SARCINI .

Inscrieri privind dezmembramintele dreptului de proprietate, drepturi reale de garanție și sarcini	Referințe
NU SUNT	

Anexa Nr. 1 La Partea I

Teren

Nr cadastral	Suprafața (mp)*	Observații / Referințe
20787	Din acte: 1.608 Masurata: 634	

* Suprafața este determinată în planul de proiecție Stereo 70.

DETALII LINIARE IMOBIL



Date referitoare la teren

Crt	Categorie folosință	Intravilan	Suprafața (mp)	Tarla	Parcelă	Nr. topo	Observații / Referințe
1	curți constructii	DA	634	52	A2125/46; A2125/47; A2125/48	-	

Lungime Segmente

1) Valorile lungimilor segmentelor sunt obținute din proiecție în plan.

Punct început	X / Y	Punct sfârșit	X / Y	Lungime segment (** (m)
1	583.893,574 386.573,009	2	583.895,045 386.573,742	1.644
3	583.904,877 386.578,645	4	583.920,597 386.585,009	16.959
5	583.923,066 386.585,095	6	583.925,928 386.584,399	2.945
7	583.929,101 386.582,177	8	583.935,781 386.584,884	7.208

Punct început	X / Y	Punct sfârșit	X / Y	Lungime segment (** (m)
2	583.895,045 386.573,742	3	583.904,877 386.578,645	10.987
4	583.920,597 386.585,009	5	583.923,066 386.585,095	2.47
6	583.925,928 386.584,399	7	583.929,101 386.582,177	3.874
8	583.935,781 386.584,884	9	583.936,187 386.587,537	2.684

Punct început	X / Y	Punct sfârșit	X / Y	Lungime segment (** (m)
9	583.936,187 386.587,537	10	583.937,214 386.591,372	3.97
11	583.939,683 386.593,477	12	583.949,055 386.597,779	10.312
13	583.956,434 386.601,415	14	583.959,005 386.602,653	2.854
15	583.973,071 386.608,337	16	583.970,316 386.613,917	6.223
17	583.966,71 386.612,182	18	583.952,768 386.606,232	15.159
19	583.931,756 386.596,876	20	583.916,948 386.589,679	16.464
21	583.916,658 386.590,572	22	583.912,993 386.589,234	3.902
23	583.898,852 386.582,94	24	583.898,464 386.583,838	0.978
25	583.889,165 386.578,05	26	583.891,45 386.571,897	6.564

Punct început	X / Y	Punct sfârșit	X / Y	Lungime segment (** (m)
10	583.937,214 386.591,372	11	583.939,683 386.593,477	3.245
12	583.949,055 386.597,779	13	583.956,434 386.601,415	8.226
14	583.959,005 386.602,653	15	583.973,071 386.608,337	15.171
16	583.970,316 386.613,917	17	583.966,71 386.612,182	4.002
18	583.952,768 386.606,232	19	583.931,756 386.596,876	23.001
20	583.916,948 386.589,679	21	583.916,658 386.590,572	0.939
22	583.912,993 386.589,234	23	583.898,852 386.582,94	15.478
24	583.898,464 386.583,838	25	583.889,165 386.578,05	10.953
26	583.891,45 386.571,897	1	583.893,574 386.573,009	2.397

** Lungimile segmentelor sunt determinate în planul de proiecție Stereo 70 și sunt rotunjite la 1 milimetru.

*** Distanța dintre puncte este formată din segmente cumulate ce sunt mai mici decât valoarea 1 milimetru.

**DATE DESPRE IMOBILUL NR. 14428**

Oficiul de Cadastru și Publicitate Imobiliară PRAHOVA
Biroul de Cadastru și Publicitate Imobiliară Ploiești

A. Partea I. Descrierea imobilului

TEREN Intravilan

Adresa: Loc. Bucov, Str Alexandru Vlahuță, Nr. 10, Jud. Prahova

Nr. Crt	Nr cadastral Nr. topografic	Suprafața* (mp)	Observații / Referințe
A1	30335	172	Sector cadastral:48 Teren imprejmuit; Constructia C1 inscrisa in CF 30335-C1; LOT1

B. Partea II. Proprietari și acte

Inscrieri privitoare la dreptul de proprietate și alte drepturi reale		Referințe
10335 / 28/01/2022		
Act Notarial nr. 150, din 27/01/2022 emis de Calin Mirela;		
B1	Se infiinteaza cartea funciara 30335 a imobilului cu numarul cadastral 30335 / UAT Bucov, rezultat din dezmembrarea imobilului cu numarul cadastral 27646 inscris in cartea funciara 27646;	A1
Act Notarial nr. 1309, din 24/12/2019 emis de Calin Mirela;		
B2	Se infiinteaza cartea funciara 27646 a imobilului cu numarul cadastral 27646/Bucov, rezultat din dezmembrarea imobilului cu numarul cadastral 25969 inscris in cartea funciara 25969;	A1
<i>OBSERVATII: pozitie transcrisa din CF 27646/Bucov, inscrisa prin incheierea nr. 152490 din 24/12/2019;</i>		
Act Notarial nr. 930, din 01/10/2019 emis de Calin Mirela;		
B3	Se infiinteaza cartea funciara 25969 a imobilului cu numarul cadastral 25969/Bucov, rezultat din dezmembrarea imobilului cu numarul cadastral 23352 inscris in cartea funciara 23352;	A1
<i>OBSERVATII: pozitie transcrisa din CF 27646/Bucov, inscrisa prin incheierea nr. 152490 din 24/12/2019; pozitie transcrisa din CF 25969/Bucov, inscrisa prin incheierea nr. 108407 din 02/10/2019;</i>		
Act Notarial nr. 686, din 24/09/2018 emis de NP CALIN MIRELA (; act administrativ nr 76779 din 31.08.2018, emis de OCPI PRAHOVA);		
B4	se noteaza actualizarea informatiilor cadastrale in sensul modificarii limitei si suprafetei imobilului	A1
<i>OBSERVATII: pozitie transcrisa din CF 27646/Bucov, inscrisa prin incheierea nr. 152490 din 24/12/2019; pozitie transcrisa din CF 25969/Bucov, inscrisa prin incheierea nr. 108407 din 02/10/2019; pozitie transcrisa din CF 23352/Bucov, inscrisa prin incheierea nr. 85305 din 27/09/2018;</i>		
36590 / 16/03/2022		
Act Notarial nr. 464, din 15/03/2022 emis de NP Calin Mirela;		
B10	Intabulare, drept de PROPRIETATEcumparare ca bun comun, asupra terenului in suprafata de 86 mp, aferent apartamentului nr. 2 cu nr cadastral 30335-C1-U2), dobandit prin Conventie, cota actuala 86/172, cota initiala 86/172	A1
1) CATARGIU LAURENȚIU-IULIAN 2) CATARGIU CLAUDIA-ELENA		
51816 / 05/04/2023		
Act Notarial nr. 424, din 04/04/2023 emis de NP Calin Mirela;		
B11	Intabulare, drept de PROPRIETATEcumparare ca bun propriu asupra terenului in suprafata de 86 mp. aferent ap.1, dobandit prin Conventie, cota actuala 86/172, cota initiala 86/172	A1
1) DUMITRU STEFANIA		

C. Partea III. SARCINI

Inscrieri privind dezmembramintele dreptului de proprietate, drepturi reale de garanție și sarcini		Referințe
51816 / 05/04/2023		
Act Notarial nr. 424, din 04/04/2023 emis de NP Calin Mirela;		
C1	Intabulare, drept de IPOTECA LEGALA, Valoare:20119.1 EURreprezentand rest pret (asupra terenului in suprafata de 86 mp. aferent ap.1 proprietatea numitei DUMITRU STEFANIA)	A1

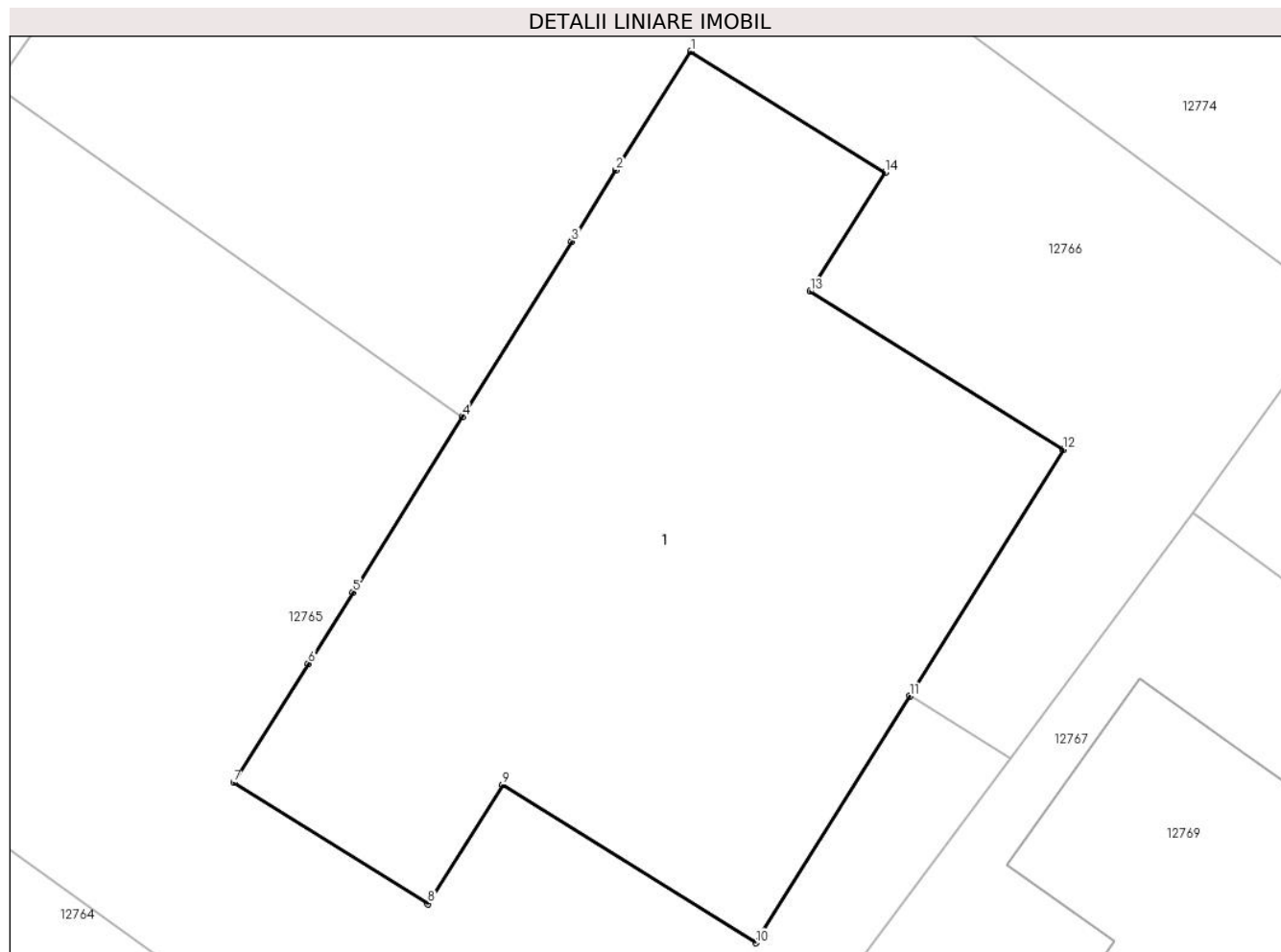
Inscrieri privind dezmembramintele dreptului de proprietate, drepturi reale de garanție și sarcini	Referințe
1) TOTAL AUTO EMPIRE SRL, CIF:33843310	

Anexa Nr. 1 La Partea I

Teren

Nr cadastral	Suprafața (mp)*	Observații / Referințe
30335	172	LOT1

* Suprafața este determinată în planul de proiecție Stereo 70.



Date referitoare la teren

Crt	Categorie folosință	Intravilan	Suprafața (mp)	Tarla	Parcelă	Nr. topo	Observații / Referințe
1	curți constructii	DA	172	52	2134/16	-	LOT3

Lungime Segmente

1) Valorile lungimilor segmentelor sunt obținute din proiecție în plan.

Punct început	X / Y	Punct sfârșit	X / Y	Lungime segment (** (m)
1	584.242,385 386.401,001	2	584.240,774 386.398,447	3.02
2	584.240,774 386.398,447	3	584.239,817 386.396,915	1.806
3	584.239,817 386.396,915	4	584.237,465 386.393,147	4.442
4	584.237,465 386.393,147	5	584.235,109 386.389,372	4.45
5	584.235,109 386.389,372	6	584.234,149 386.387,839	1.809

Punct început	X / Y	Punct sfârșit	X / Y	Lungime segment (** (m)
6	584.234,149 386.387,839	7	584.232,545 386.385,281	3.019
7	584.232,545 386.385,281	8	584.236,725 386.382,675	4.926
8	584.236,725 386.382,675	9	584.238,33 386.385,234	3.021
9	584.238,33 386.385,234	10	584.243,783 386.381,835	6.426
10	584.243,783 386.381,835	11	584.247,097 386.387,142	6.257
11	584.247,097 386.387,142	12	584.250,408 386.392,443	6.25
12	584.250,408 386.392,443	13	584.244,955 386.395,841	6.425
13	584.244,955 386.395,841	14	584.246,566 386.398,396	3.02
14	584.246,566 386.398,396	1	584.242,385 386.401,001	4.926

** Lungimile segmentelor sunt determinate în planul de proiecție Stereo 70 și sunt rotunjite la 1 milimetru.

*** Distanța dintre puncte este formată din segmente cumulate ce sunt mai mici decât valoarea 1 milimetru.



DATE DESPRE IMOBILUL NR. 14429

Oficiul de Cadastru și Publicitate Imobiliară PRAHOVA
Biroul de Cadastru și Publicitate Imobiliară Ploiești

A. Partea I. Descrierea imobilului

TEREN Intravilan

Nr. CF vechi:789

Nr. cadastral vechi:912/2

Adresa: Loc. Bucov, Str George Cosbuc, Nr. 10, Jud. Prahova

Nr. Crt	Nr cadastral Nr. topografic	Suprafața* (mp)	Observații / Referințe
A1	23399	Din acte: 600 Masurata: 540	Sector cadastral:48 Teren imprejmuit;

Construcții

Crt	Nr cadastral Nr. topografic	Adresa	Observații / Referințe
A1.1	23399-C1	Loc. Bucov, Str George Cosbuc, Nr. 10, Jud. Prahova	Nr. niveluri:2; S. construita la sol:117 mp; S. construita desfasurata:234 mp; Locuinta P+M;Supr.constr.la sol = 117 mp.;Supr.constr.desf.= 246 mp.;An constr.2009
A1.2	23399-C2	Loc. Bucov, Str George Cosbuc, Nr. 10, Jud. Prahova	Nr. niveluri:1; S. construita la sol:60 mp; S. construita desfasurata:60 mp; Anexa parter;Supr.constr.la sol = 60 mp.;Supr.constr.desf.= 60 mp.;An constr.2009

B. Partea II. Proprietari și acte

Inscrieri privitoare la dreptul de proprietate și alte drepturi reale		Referințe
17097 / 21/06/2005		
Act Notarial nr. 2202, din 20/06/2005 emis de BNP.MEIROSU MIHAI (; act notarial nr 14 din 04.01.2021, emis de NP IONITA ARISTITA ADINA;act administrativ nr 13948 din 17.09.2020, emis de PRIMARIA BUCOV;act administrativ nr 64194 din 12.07.2020, emis de OCPI PRAHOVA;act notarial nr 1 din 04.01.2021, emis de NP IONITA ARISTITA ADINA;act administrativ nr 13950 din 17.09.2020, emis de PRIMARIA BUCOV);		
B1	Intabulare, drept de PROPRIETATEcumparare ca bun comun, dobandit prin Conventie, cota actuala 1/1, cota initiala 1/1 1) STĂVĂRACHE ION 2) STĂVĂRACHE NICOLETA OBSERVATII: (provenita din conversia CF 789)	A1
123580 / 25/11/2020		
Act Administrativ nr. 15, din 13/03/2006 emis de PRIMARIA BUCOV (; act notarial nr 14 din 04.01.2021, emis de NP IONITA ARISTITA ADINA;act administrativ nr 13948 din 17.09.2020, emis de PRIMARIA BUCOV;act administrativ nr 64194 din 12.07.2020, emis de OCPI PRAHOVA;act notarial nr 1 din 04.01.2021, emis de NP IONITA ARISTITA ADINA;act administrativ nr 13950 din 17.09.2020, emis de PRIMARIA BUCOV);		
B2	se actualizeaza informatiile cadastrale conform documentatiei anexate in sensul schimbarii categoriei de folosinta a terenului din arabil in curti constructii	A1
B3	Se noteaza actualizarea informatiilor cadastrale conform documentatiei anexate in sensul ca adresa actuala a imobilului este Comuna Bucov, Strada: George Cosbuc, Numar: 10, Jud. Prahova	A1
B4	se noteaza actualizarea informatiilor cadastrale in sensul modificarii limitelor si suprafetei imobilului conform documentatie tehnice avizate	A1
B5	Intabulare, drept de PROPRIETATE, dobandit prin Construire, cota actuala 1/1, cota initiala 1/1 1) STĂVĂRACHE ION 2) STĂVĂRACHE NICOLETA	A1.1, A1.2

C. Partea III. SARCINI .

Inscrieri privind dezmembramintele dreptului de proprietate, drepturi reale de garanție și sarcini	Referințe
NU SUNT	

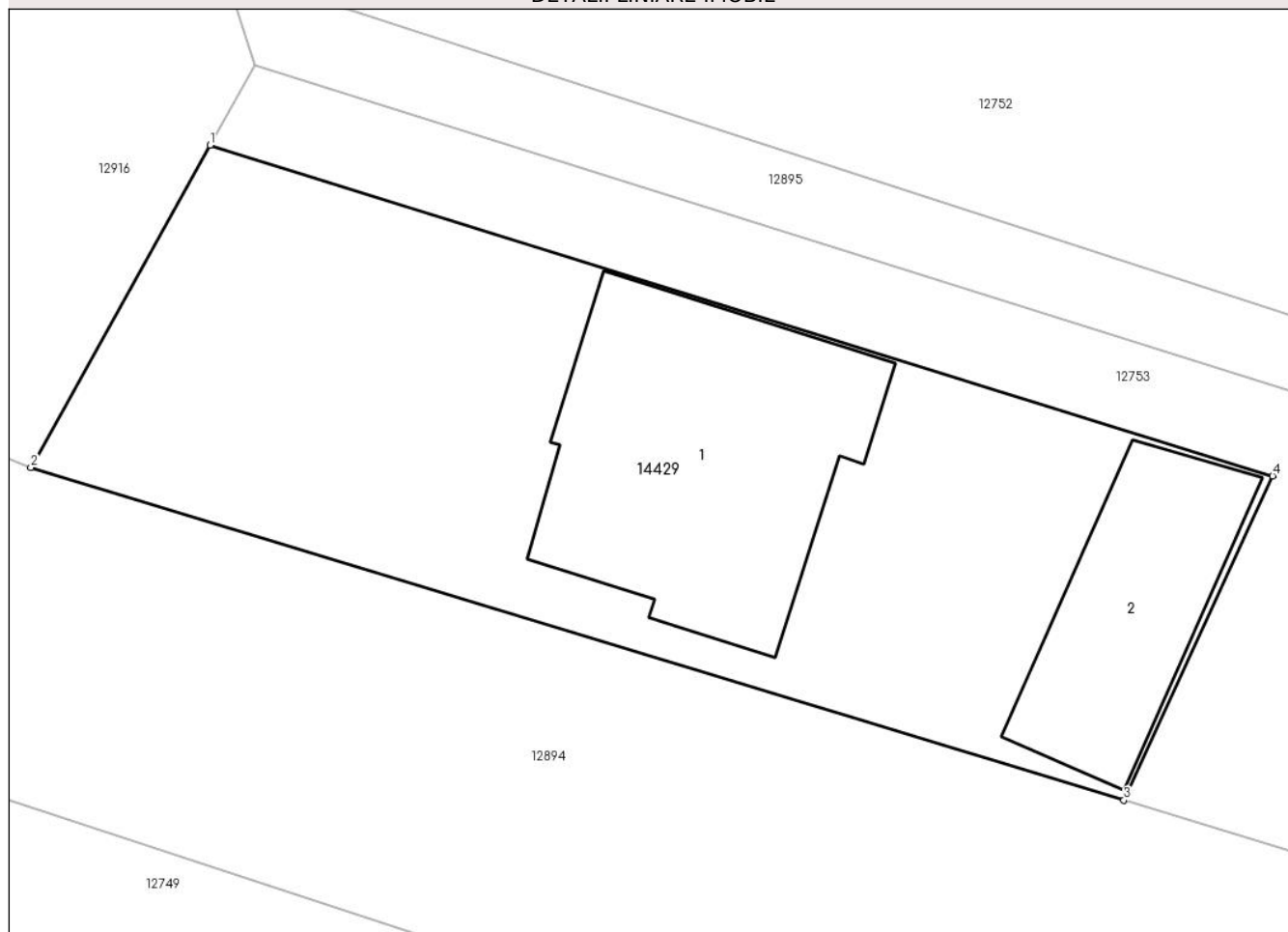
Anexa Nr. 1 La Partea I

Teren

Nr cadastral	Suprafața (mp)*	Observații / Referințe
23399	Din acte: 600 Masurata: 540	

* Suprafața este determinată în planul de proiecție Stereo 70.

DETALII LINIARE IMOBIL



Date referitoare la teren

Crt	Categorie folosință	Intravilan	Suprafața (mp)	Tarla	Parcelă	Nr. topo	Observații / Referințe
1	curți constructii	DA	540	52	2133/10	-	

Date referitoare la construcții

Crt	Număr	Destinație construcție	Supraf. (mp)	Situație juridică	Observații / Referințe
A1.1	23399-C1	construcții de locuințe	117	Cu acte	Nr. niveluri:2; S. construita la sol:117 mp; S. construita desfasurata:234 mp; Locuinta P+M; Supr.constr.la sol = 117 mp.;Supr.constr.desf.= 246 mp.;An constr.2009
A1.2	23399-C2	construcții anexa	60	Cu acte	Nr. niveluri:1; S. construita la sol:60 mp; S. construita desfasurata:60 mp; Anexa parter; Supr.constr.la sol = 60 mp.;Supr.constr.desf.= 60 mp.;An constr.2009

Lungime Segmente

1) Valorile lungimilor segmentelor sunt obținute din proiecție în plan.

Punct început	X / Y	Punct sfârșit	X / Y	Lungime segment (** (m)
1	584.120,819 386.503,946	2	584.114,256 386.492,149	13.5

Punct început	X / Y	Punct sfârșit	X / Y	Lungime segment (** (m)
2	584.114,256 386.492,149	3	584.154,288 386.479,968	41.844
3	584.154,288 386.479,968	4	584.159,732 386.491,841	13.062
4	584.159,732 386.491,841	1	584.120,819 386.503,946	40.752

** Lungimile segmentelor sunt determinate în planul de proiecție Stereo 70 și sunt rotunjite la 1 milimetru.

*** Distanța dintre puncte este formată din segmente cumulate ce sunt mai mici decât valoarea 1 milimetru.

**DATE DESPRE IMOBILUL NR. 14430**

Oficiul de Cadastru și Publicitate Imobiliară PRAHOVA
Biroul de Cadastru și Publicitate Imobiliară Ploiești

A. Partea I. Descrierea imobilului

TEREN Intravilan

Nr. CF vechi:1164(e:1164)

Nr. cadastral vechi:253/10

Adresa: Loc. Bucov, Jud. Prahova

Nr. Crt	Nr cadastral Nr. topografic	Suprafața* (mp)	Observații / Referințe
A1	20070	Din acte: 93 Masurata: 208	Sector cadastral:48 Teren imprejmuit;

B. Partea II. Proprietari și acte

Inscrieri privitoare la dreptul de proprietate și alte drepturi reale		Referințe
35688 / 06/11/2006		
Act Notarial nr. 10361, din 13/11/2006 emis de NP tomescu Alice Cristina (; contract vanzare-cumparare nr. 2560/03.11.2006 emis de NP TOMESCU ALICE CRISTINA;);		
B1	Intabulare, drept de PROPRIETATE, dobandit prin Succesiune, cota actuala 4/8, cota initiala 4/8 1) FLORESCU LIDIA	A1
9045 / 04/02/2015		
Act Notarial nr. 18, din 02/02/2015 emis de NP LUPU MARIA LUIZA;		
B2	Intabulare, drept de PROPRIETATE, dobandit prin Succesiune, cota actuala 1/8, cota initiala 1/8 1) FLORESCU LIDIA	A1
B3	Intabulare, drept de PROPRIETATE, dobandit prin Succesiune, cota actuala 3/8, cota initiala 3/8 1) FLORESCU ALEXANDRU GABRIEL	A1

C. Partea III. SARCINI .

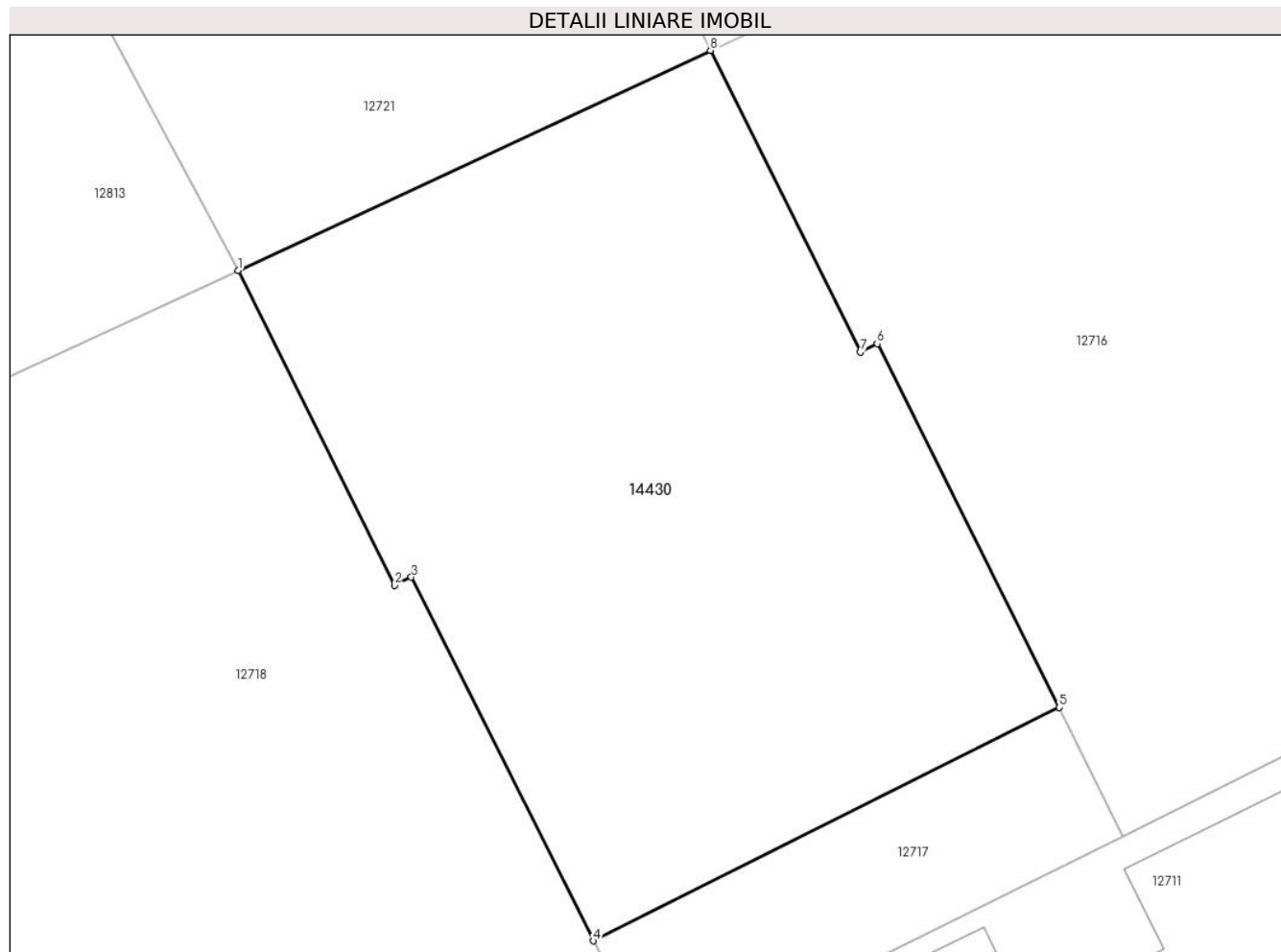
Inscrieri privind dezmembramintele dreptului de proprietate, drepturi reale de garanție și sarcini	Referințe
NU SUNT	

Anexa Nr. 1 La Partea I

Teren

Nr cadastral	Suprafața (mp)*	Observații / Referințe
20070	Din acte: 93 Masurata: 208	

* Suprafața este determinată în planul de proiecție Stereo 70.



Date referitoare la teren

Crt	Categorie folosință	Intravilan	Suprafața (mp)	Tarla	Parcelă	Nr. topo	Observații / Referințe
1	curți constructii	DA	208	52	2125/42	-	

Lungime Segmente

1) Valorile lungimilor segmentelor sunt obținute din proiecție în plan.

Punct început	X / Y	Punct sfârșit	X / Y	Lungime segment (** (m)
1	583.918,611 386.464,697	2	583.922,214 386.457,44	8.102
2	583.922,214 386.457,44	3	583.922,602 386.457,634	0.434
3	583.922,602 386.457,634	4	583.926,797 386.449,256	9.37
4	583.926,797 386.449,256	5	583.937,529 386.454,63	12.002
5	583.937,529 386.454,63	6	583.933,331 386.463,007	9.37

Punct început	X / Y	Punct sfârșit	X / Y	Lungime segment (** (m)
6	583.933,331 386.463,007	7	583.932,944 386.462,814	0.432
7	583.932,944 386.462,814	8	583.929,494 386.469,762	7.757
8	583.929,494 386.469,762	1	583.918,611 386.464,697	12.004

** Lungimile segmentelor sunt determinate în planul de proiecție Stereo 70 și sunt rotunjite la 1 milimetru.

*** Distanța dintre puncte este formată din segmente cumulate ce sunt mai mici decât valoarea 1 milimetru.

**DATE DESPRE IMOBILUL NR. 14431**

Oficiul de Cadastru și Publicitate Imobiliară PRAHOVA
 Biroul de Cadastru și Publicitate Imobiliară Ploiești

A. Partea I. Descrierea imobilului

TEREN Intravilan

Adresa: Loc. Bucov, Str Eugen Lovinescu, Nr. 37, Jud. Prahova

Nr. Crt	Nr cadastral Nr. topografic	Suprafața* (mp)	Observații / Referințe
A1		Din acte: 1.250 Masurata: 1.286	Sector cadastral:48 Teren imprejmuit;

Construcții

Crt	Nr cadastral Nr. topografic	Adresa	Observații / Referințe
A1.1	-C1	Loc. Bucov, Str Eugen Lovinescu, Nr. 37, Jud. Prahova	Nr. niveluri:2; S. construita la sol:118 mp; S. construita desfasurata:236 mp;

B. Partea II. Proprietari și acte

Inscrieri privitoare la dreptul de proprietate și alte drepturi reale		Referințe
/		
Act Notarial nr. 12, din 31/01/2014 emis de NP DOBRE STELORIAN DANIEL (CERTIFICAT DE MOSTENITOR;);		
B1	Intabulare, drept de PROPRIETATE, dobandit prin Succesiune, cota actuala 5/8, cota initiala 5/8 1) NIA MARIA	A1, A1.1
B2	Intabulare, drept de PROPRIETATE, dobandit prin Succesiune, cota actuala 3/8, cota initiala 3/8 1) NIA ROBERT-MIHAI	A1, A1.1

C. Partea III. SARCINI .

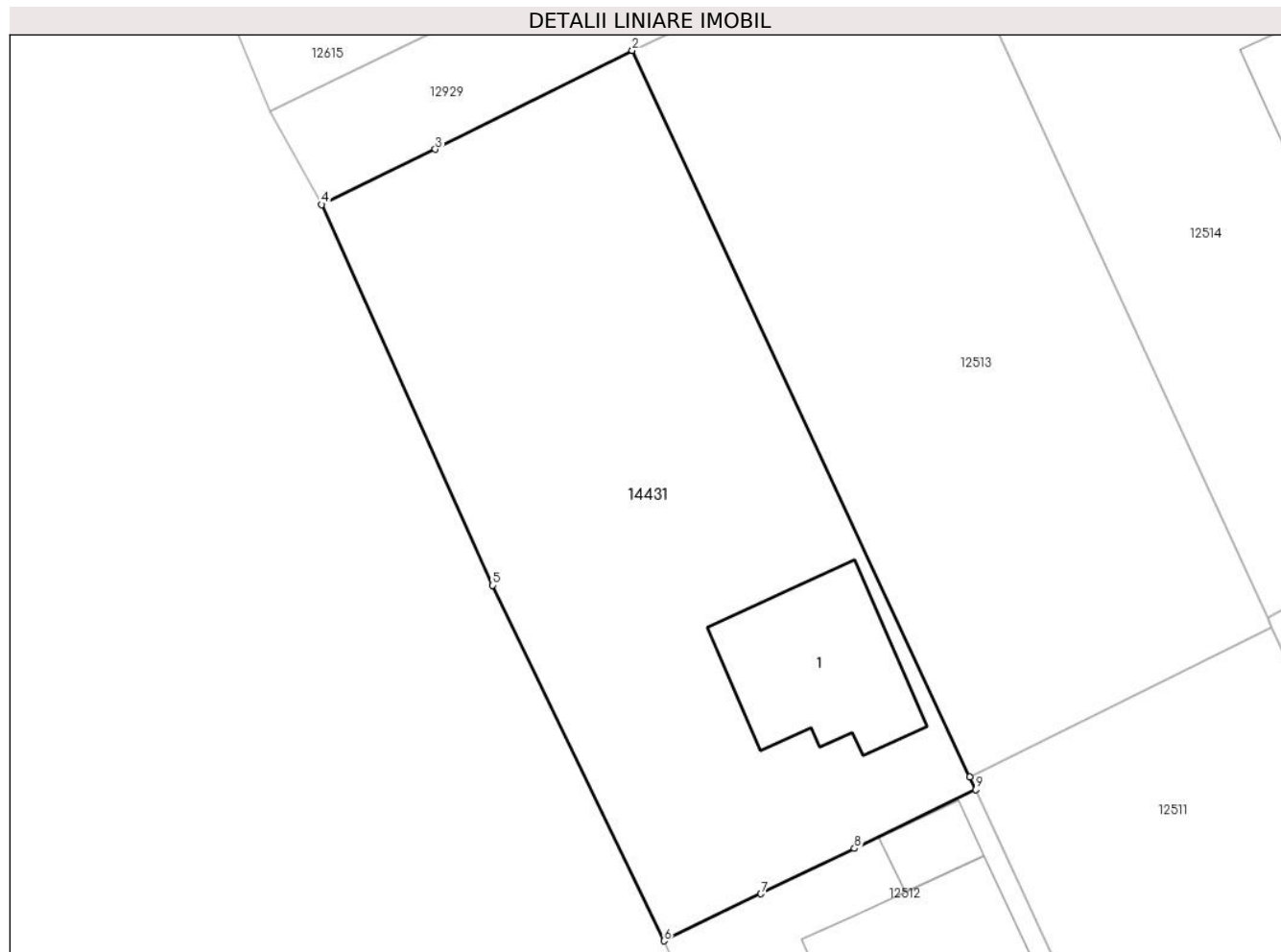
Inscrieri privind dezmembramintele dreptului de proprietate, drepturi reale de garanție și sarcini	Referințe
NU SUNT	

Anexa Nr. 1 La Partea I

Teren

Nr cadastral	Suprafața (mp)*	Observații / Referințe
	Din acte: 1.250 Masurata: 1.286	

* Suprafața este determinată în planul de proiecție Stereo 70.



Date referitoare la teren

Crt	Categorie folosință	Intra vilan	Suprafața (mp)	Tarla	Parcelă	Nr. topo	Observații / Referințe
1	curți constructii	DA	1.286	52	2125/1	-	

Date referitoare la construcții

Crt	Număr	Destinație construcție	Supraf. (mp)	Situație juridică	Observații / Referințe
A1.1	-C1	construcții de locuințe	Din acte: 0 Masurata: 118	Cu acte	Nr. niveluri:2; S. construita la sol:118 mp; S. construita desfasurata:236 mp;

Lungime Segmente

1) Valorile lungimilor segmentelor sunt obținute din proiecție în plan.

Punct început	X / Y	Punct sfârșit	X / Y	Lungime segment (** (m)
1	583.979,278 386.093,313	2	583.956,567 386.142,205	53.909
2	583.956,567 386.142,205	3	583.943,304 386.135,551	14.839
3	583.943,304 386.135,551	4	583.935,655 386.131,834	8.504

Punct început	X / Y	Punct sfârşit	X / Y	Lungime segment (** (m)
4	583.935,655 386.131,834	5	583.947,175 386.106,206	28.098
5	583.947,175 386.106,206	6	583.958,7 386.082,28	26.557
6	583.958,7 386.082,28	7	583.965,22 386.085,443	7.247
7	583.965,22 386.085,443	8	583.971,51 386.088,493	6.99
8	583.971,51 386.088,493	9	583.979,675 386.092,453	9.075
9	583.979,675 386.092,453	1	583.979,278 386.093,313	0.947

** Lungimile segmentelor sunt determinate în planul de proiecţie Stereo 70 şi sunt rotunjite la 1 milimetru.

*** Distanţa dintre puncte este formată din segmente cumulate ce sunt mai mici decât valoarea 1 milimetru.

**DATE DESPRE IMOBILUL NR. 14432**

Oficiul de Cadastru și Publicitate Imobiliară PRAHOVA
Biroul de Cadastru și Publicitate Imobiliară Ploiești

A. Partea I. Descrierea imobilului

TEREN Necunoscut

Adresa: Loc. Bighilin, Str Str Mihai Viteazul, Jud. Prahova

Nr. Crt	Nr cadastral Nr. topografic	Suprafața* (mp)	Observații / Referințe
A1		50.000	Sector cadastral:42 Teren neimprejmuit;

B. Partea II. Proprietari și acte

Inscrieri privitoare la dreptul de proprietate și alte drepturi reale	Referințe
/	
Act Administrativ nr. 146, din 18/05/2004 emis de CJSDPAT PRAHOVA (TITLU DE PROPRIETATE;);	
B1	Intabulare, drept de PROPRIETATE, dobandit prin Reconstituire, cota actuala 1/1, cota initiala 1/1 1) THEODORINI D IOANA

C. Partea III. SARCINI .

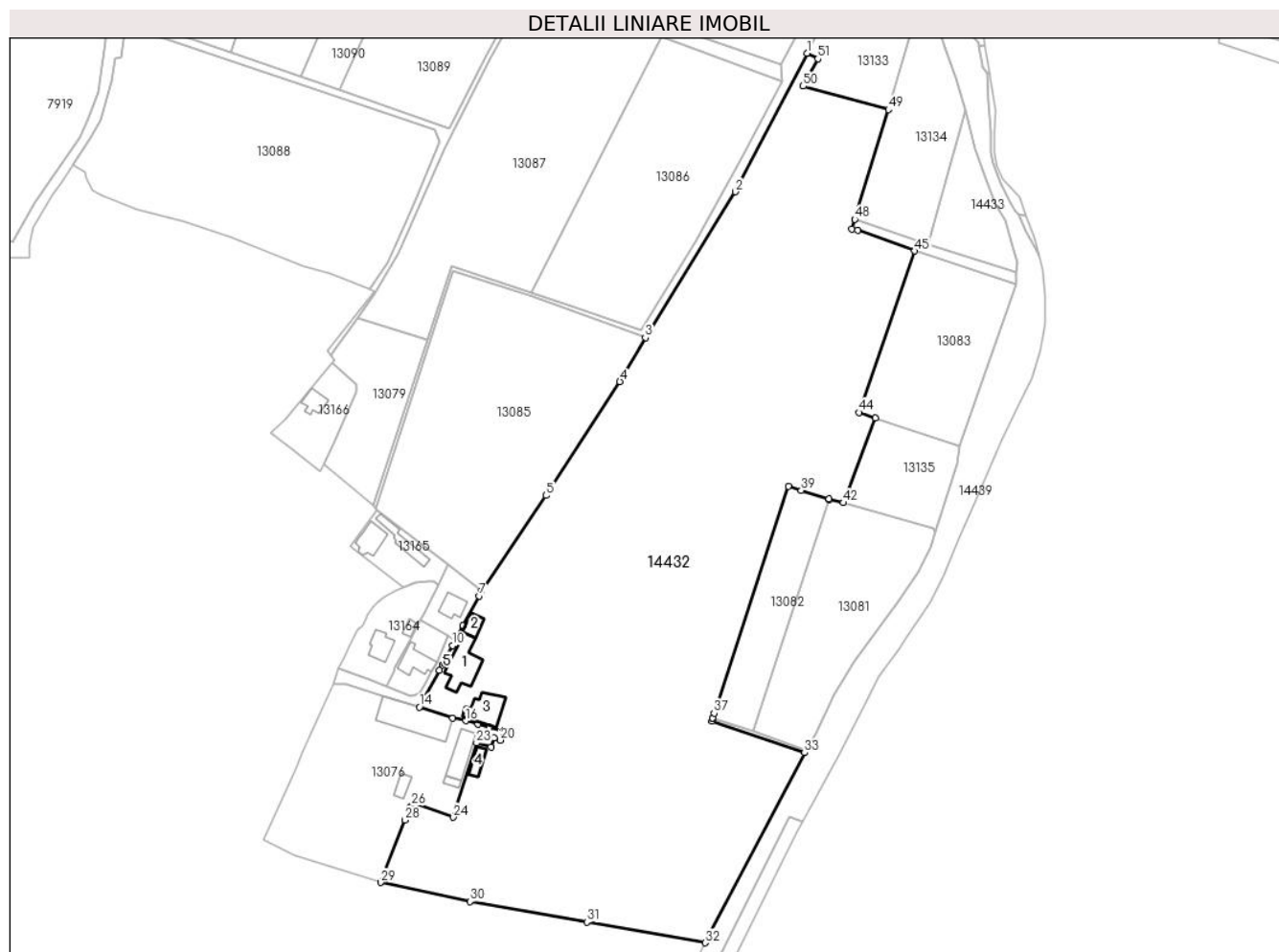
Inscrieri privind dezmembramintele dreptului de proprietate, drepturi reale de garanție și sarcini	Referințe
NU SUNT	

Anexa Nr. 1 La Partea I

Teren

Nr cadastral	Suprafața (mp)*	Observații / Referințe
	50.000	

* Suprafața este determinată în planul de proiecție Stereo 70.



Date referitoare la teren

Crt	Categorie folosință	Intravilan	Suprafața (mp)	Tarla	Parcelă	Nr. topo	Observații / Referințe
1	vie	NU	2.882	83	3756/1	-	
2	faneata	DA	2.053	83	3766/1	-	
3	vie	NU	12.516	83	3758/1	-	
4	faneata	NU	339	83	3759/1	-	
5	vie	NU	10.584	83	3760/3	-	
6	arabil	DA	2.081	83	3760/4	-	
7	faneata	DA	203	83	3761	-	
8	vie	DA	14.379	83	3762	-	
9	curti constructii	DA	3.580	83	3764/1	-	
10	livada	DA	1.383	83	3764/2	-	

Date referitoare la construcții

Crt	Număr	Destinație construcție	Supraf. (mp)	Situație juridică	Observații / Referințe
A1.1	-C1	construcții de locuințe	Din acte: 0 Masurata: 299	Fara acte	Nr. niveluri:1; S. construita la sol:299 mp; S. construita desfasurata:299 mp;
A1.2	-C2	construcții anexa	Din acte: 0 Masurata: 71	Fara acte	Nr. niveluri:1; S. construita la sol:71 mp; S. construita desfasurata:71 mp;

Crt	Număr	Destinație construcție	Supraf. (mp)	Situație juridică	Observații / Referințe
A1.3	-C3	construcții de locuințe	Din acte: 0 Masurata: 218	Fara acte	Nr. niveluri:1; S. construita la sol:218 mp; S. construita desfasurata:218 mp;
A1.4	-C4	construcții anexa	Din acte: 0 Masurata: 75	Fara acte	Nr. niveluri:1; S. construita la sol:75 mp; S. construita desfasurata:75 mp;
A1.5	-C5	construcții de locuințe	Din acte: 0 Masurata: 10	Fara acte	Nr. niveluri:1; S. construita la sol:10 mp; S. construita desfasurata:10 mp;

Lungime Segmente

1) Valorile lungimilor segmentelor sunt obținute din proiecție în plan.

Punct început	X / Y	Punct sfârșit	X / Y	Lungime segment	Punct început	X / Y	Punct sfârșit	X / Y	Lungime segment	Punct început	X / Y	Punct sfârșit	X / Y	Lungime segment
1	589.568,261 385.902,741	2	589.533,07 385.834,875	76.447	2	589.533,07 385.834,875	3	589.489,051 385.763,572	83.796	3	589.489,051 385.763,572	4	589.476,551 385.742,047	24.891
4	589.476,551 385.742,047	5	589.440,4 385.686,236	66.496	5	589.440,4 385.686,236	6	589.408,926 385.639,692	56.187	6	589.408,926 385.639,692	7	589.407,553 385.637,133	2.904
7	589.407,553 385.637,133	8	589.399,752 385.622,597	16.497	8	589.399,752 385.622,597	9	589.395,982 385.615,424	8.103	9	589.395,982 385.615,424	10	589.394,542 385.612,752	3.035
10	589.394,542 385.612,752	11	589.391,343 385.606,768	6.785	11	589.391,343 385.606,768	12	589.389,585 385.603,457	3.749	12	589.389,585 385.603,457	13	589.388,145 385.600,785	3.035
13	589.388,145 385.600,785	14	589.378,375 385.582,699	20.556	14	589.378,375 385.582,699	15	589.394,7 385.577,36	17.176	15	589.394,7 385.577,36	16	589.401,03 385.576,0	6.474
16	589.401,03 385.576,0	17	589.407,14 385.574,35	6.329	17	589.407,14 385.574,35	18	589.412,513 385.573,01	5.538	18	589.412,513 385.573,01	19	589.419,76 385.571,15	7.482
19	589.419,76 385.571,15	20	589.418,09 385.566,5	4.941	20	589.418,09 385.566,5	21	589.414,963 385.567,59	3.312	21	589.414,963 385.567,59	22	589.413,45 385.563,25	4.596
22	589.413,45 385.563,25	23	589.406,371 385.565,102	7.317	23	589.406,371 385.565,102	24	589.395,003 385.528,762	38.077	24	589.395,003 385.528,762	25	589.376,44 385.535,47	19.738
25	589.376,44 385.535,47	26	589.374,48 385.534,36	2.252	26	589.374,48 385.534,36	27	589.373,84 385.533,55	1.032	27	589.373,84 385.533,55	28	589.371,384 385.527,325	6.692
28	589.371,384 385.527,325	29	589.359,34 385.496,8	32.815	29	589.359,34 385.496,8	30	589.403,272 385.487,416	44.923	30	589.403,272 385.487,416	31	589.460,372 385.477,472	57.959
31	589.460,372 385.477,472	32	589.518,276 385.467,308	58.789	32	589.518,276 385.467,308	33	589.567,038 385.560,341	105.037	33	589.567,038 385.560,341	34	589.521,602 385.575,761	47.981
34	589.521,602 385.575,761	35	589.521,93 385.576,885	1.171	35	589.521,93 385.576,885	36	589.522,047 385.577,246	0.379	36	589.522,047 385.577,246	37	589.522,82 385.579,617	2.494
37	589.522,82 385.579,617	38	589.559,036 385.690,746	116.881	38	589.559,036 385.690,746	39	589.565,408 385.688,707	6.69	39	589.565,408 385.688,707	40	589.578,907 385.684,271	14.209
40	589.578,907 385.684,271	41	589.579,046 385.684,697	0.448	41	589.579,046 385.684,697	42	589.586,066 385.682,704	7.297	42	589.586,066 385.682,704	43	589.601,753 385.724,263	44.421
43	589.601,753 385.724,263	44	589.593,699 385.726,912	8.478	44	589.593,699 385.726,912	45	589.621,019 385.805,927	83.605	45	589.621,019 385.805,927	46	589.592,994 385.815,979	29.773
46	589.592,994 385.815,979	47	589.590,145 385.816,83	2.973	47	589.590,145 385.816,83	48	589.591,596 385.821,495	4.885	48	589.591,596 385.821,495	49	589.608,056 385.875,178	56.15
49	589.608,056 385.875,178	50	589.566,369 385.886,585	43.22	50	589.566,369 385.886,585	51	589.573,516 385.899,996	15.197	51	589.573,516 385.899,996	1	589.568,261 385.902,741	5.929

** Lungimile segmentelor sunt determinate în planul de proiecție Stereo 70 și sunt rotunjite la 1 milimetru.

*** Distanța dintre puncte este formată din segmente cumulate ce sunt mai mici decât valoarea 1 milimetru.

**DATE DESPRE IMOBILUL NR. 14433**

Oficiul de Cadastru și Publicitate Imobiliară PRAHOVA
Biroul de Cadastru și Publicitate Imobiliară Ploiești

A. Partea I. Descrierea imobilului

TEREN Extravilan

Adresa: Jud. Prahova

Nr. Crt	Nr cadastral Nr. topografic	Suprafața* (mp)	Observații / Referințe
A1		1.592	Sector cadastral:42 Teren neimprejmuit;

B. Partea II. Proprietari și acte

Inscrieri privitoare la dreptul de proprietate și alte drepturi reale		Referințe
/		
Act Normativ nr. 7, din 13/03/1996 emis de PARLAMENTUL ROMANIEI (LEGE;);		
B1	Inscrierea posesiei, drept de PROPRIETATE, dobandit prin Lege, cota actuala 1/1, cota initiala 1/1 1) NEIDENTIFICAT NEIDENTIFICAT	A1
B2	Se noteaza faptul ca imobilul are proprietar neidentificat.	A1

C. Partea III. SARCINI .

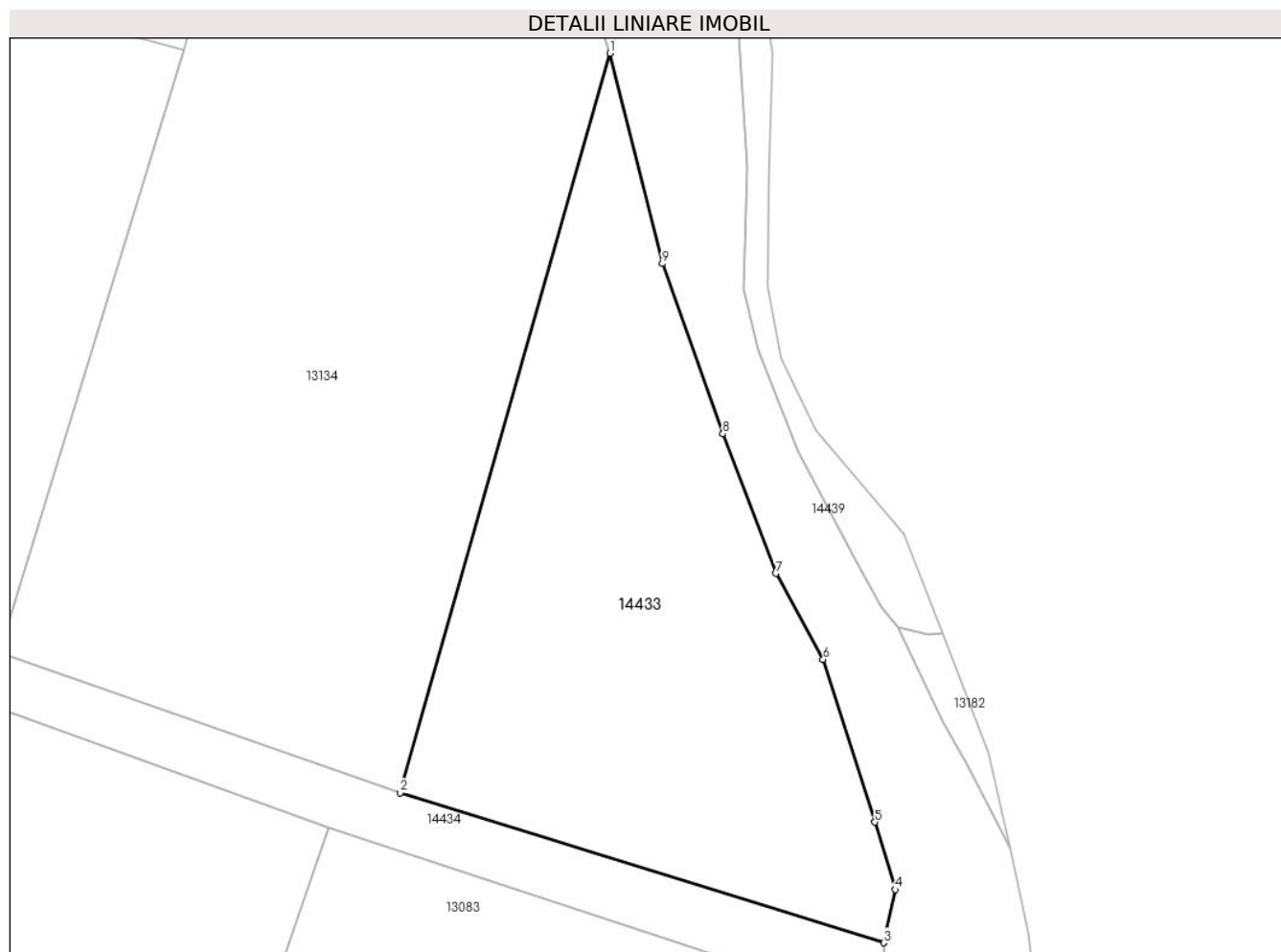
Inscrieri privind dezmembramintele dreptului de proprietate, drepturi reale de garanție și sarcini	Referințe
NU SUNT	

Anexa Nr. 1 La Partea I

Teren

Nr cadastral	Suprafața (mp)*	Observații / Referințe
	1.592	

* Suprafața este determinată în planul de proiecție Stereo 70.



Date referitoare la teren

Crt	Categorie folosință	Intra vilan	Suprafața (mp)	Tarla	Parcelă	Nr. topo	Observații / Referințe
1	vie	NU	1.592	83	3756/4	-	

Lungime Segmente

1) Valorile lungimilor segmentelor sunt obținute din proiecție în plan.

Punct început	X / Y	Punct sfârșit	X / Y	Lungime segment (** (m)
1	589.646,091 385.874,881	2	589.627,371 385.808,978	68.51
2	589.627,371 385.808,978	3	589.670,475 385.795,624	45.125
3	589.670,475 385.795,624	4	589.671,507 385.800,361	4.848
4	589.671,507 385.800,361	5	589.669,693 385.806,371	6.278
5	589.669,693 385.806,371	6	589.665,087 385.820,865	15.208

Punct început	X / Y	Punct sfârşit	X / Y	Lungime segment (** (m)
6	589.665,087 385.820,865	7	589.660,885 385.828,529	8.74
7	589.660,885 385.828,529	8	589.656,144 385.840,973	13.317
8	589.656,144 385.840,973	9	589.650,744 385.856,13	16.09
9	589.650,744 385.856,13	1	589.646,091 385.874,881	19.32

** Lungimile segmentelor sunt determinate în planul de proiecție Stereo 70 și sunt rotunjite la 1 milimetru.

*** Distanța dintre puncte este formată din segmente cumulate ce sunt mai mici decât valoarea 1 milimetru.

**DATE DESPRE IMOBILUL NR. 14434**

Oficiul de Cadastru și Publicitate Imobiliară PRAHOVA
Biroul de Cadastru și Publicitate Imobiliară Ploiești

A. Partea I. Descrierea imobilului

TEREN Extravilan

Adresa: Jud. Prahova

Nr. Crt	Nr cadastral Nr. topografic	Suprafața* (mp)	Observații / Referințe
A1		429	Sector cadastral:42 Teren neimprejmuit;

B. Partea II. Proprietari și acte

Inscrieri privitoare la dreptul de proprietate și alte drepturi reale	Referințe
/	
Act Administrativ nr. 5766, din 01/02/2024 emis de PRIMARIA COMUNEI BUCOV;	
B1	A1
Intabulare, drept de PROPRIETATE, dobandit prin Lege, cota actuala 1/1, cota initiala 1/1 1) UAT BUCOV, CIF:2843531	

C. Partea III. SARCINI .

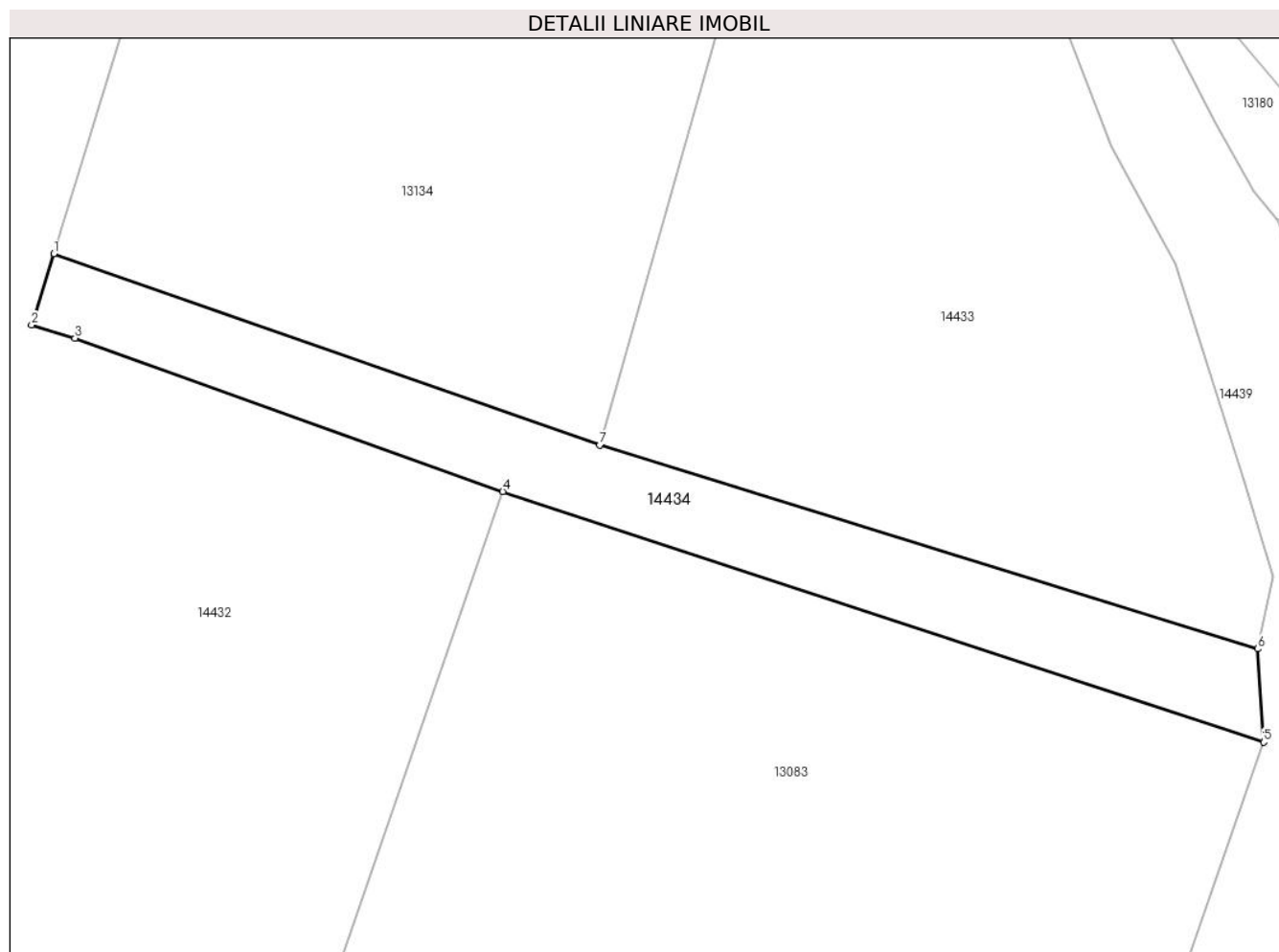
Inscrieri privind dezmembramintele dreptului de proprietate, drepturi reale de garanție și sarcini	Referințe
NU SUNT	

Anexa Nr. 1 La Partea I

Teren

Nr cadastral	Suprafața (mp)*	Observații / Referințe
	429	

* Suprafața este determinată în planul de proiecție Stereo 70.



Date referitoare la teren

Crt	Categorie folosință	Intra vilan	Suprafața (mp)	Tarla	Parcelă	Nr. topo	Observații / Referințe
1	drum	NU	429	83	3756/5	-	

Lungime Segmente

1) Valorile lungimilor segmentelor sunt obținute din proiecție în plan.

Punct început	X / Y	Punct sfârșit	X / Y	Lungime segment (** (m)
1	589.591,596 385.821,495	2	589.590,145 385.816,83	4.885
2	589.590,145 385.816,83	3	589.592,994 385.815,979	2.973
3	589.592,994 385.815,979	4	589.621,019 385.805,927	29.773
4	589.621,019 385.805,927	5	589.670,888 385.789,514	52.501
5	589.670,888 385.789,514	6	589.670,475 385.795,624	6.124

Punct început	X / Y	Punct sfârşit	X / Y	Lungime segment (** (m)
6	589.670,475 385.795,624	7	589.627,371 385.808,978	45.125
7	589.627,371 385.808,978	1	589.591,596 385.821,495	37.902

** Lungimile segmentelor sunt determinate în planul de proiecţie Stereo 70 şi sunt rotunjite la 1 milimetru.

*** Distanţa dintre puncte este formată din segmente cumulate ce sunt mai mici decât valoarea 1 milimetru.

**DATE DESPRE IMOBILUL NR. 14435**

Oficiul de Cadastru și Publicitate Imobiliară PRAHOVA
Biroul de Cadastru și Publicitate Imobiliară Ploiești

A. Partea I. Descrierea imobilului

TEREN Extravilan

Adresa: Jud. Prahova

Nr. Crt	Nr cadastral Nr. topografic	Suprafața* (mp)	Observații / Referințe
A1		57.950	Sector cadastral:42 Teren neimprejmuit;

B. Partea II. Proprietari și acte

Inscrieri privitoare la dreptul de proprietate și alte drepturi reale		Referințe
/		
Act Normativ nr. 7, din 13/03/1996 emis de PARLAMENTUL ROMANIEI (LEGE;);		
B1	Inscrierea posesiei, drept de PROPRIETATE, dobandit prin Lege, cota actuala 1/1, cota initiala 1/1 1) NEIDENTIFICAT NEIDENTIFICAT	A1
B2	Se noteaza faptul ca imobilul are proprietar neidentificat.	A1

C. Partea III. SARCINI .

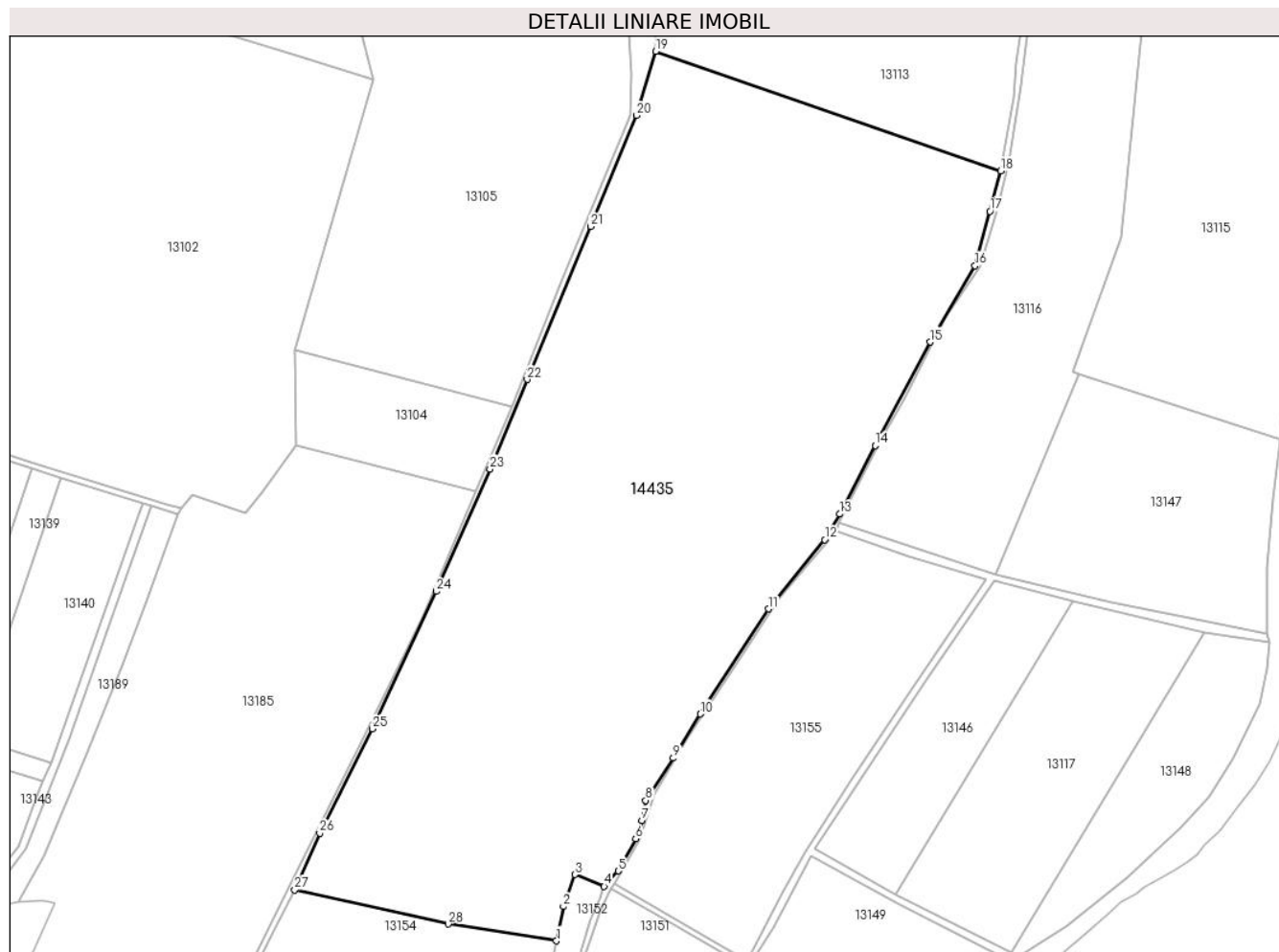
Inscrieri privind dezmembramintele dreptului de proprietate, drepturi reale de garanție și sarcini	Referințe
NU SUNT	

Anexa Nr. 1 La Partea I

Teren

Nr cadastral	Suprafața (mp)*	Observații / Referințe
	57.950	

* Suprafața este determinată în planul de proiecție Stereo 70.



Date referitoare la teren

Crt	Categorie folosință	Intravilan	Suprafața (mp)	Tarla	Parcelă	Nr. topo	Observații / Referințe
1	pașune	NU	57.950	80	3605	-	

Lungime Segmente

1) Valorile lungimilor segmentelor sunt obținute din proiecție în plan.

Punct început	X / Y	Punct sfârșit	X / Y	Lungime segment (** (m)
1	590.004,121 386.155,974	2	590.007,213 386.171,412	15.745
3	590.012,482 386.185,764	4	590.025,594 386.180,423	14.158
5	590.031,948 386.187,464	6	590.039,738 386.201,869	16.376
7	590.042,547 386.210,136	8	590.044,32 386.219,12	9.157
9	590.056,723 386.238,154	10	590.068,82 386.257,959	23.207

Punct început	X / Y	Punct sfârșit	X / Y	Lungime segment (** (m)
2	590.007,213 386.171,412	3	590.012,482 386.185,764	15.289
4	590.025,594 386.180,423	5	590.031,948 386.187,464	9.484
6	590.039,738 386.201,869	7	590.042,547 386.210,136	8.731
8	590.044,32 386.219,12	9	590.056,723 386.238,154	22.718
10	590.068,82 386.257,959	11	590.099,431 386.305,221	56.309

Punct început	X / Y	Punct sfârșit	X / Y	Lungime segment (** (m))
11	590.099,431 386.305,221	12	590.124,747 386.336,331	40.109
13	590.131,553 386.347,862	14	590.147,464 386.378,718	34.717
15	590.172,242 386.425,197	16	590.192,476 386.459,451	39.784
17	590.199,191 386.483,979	18	590.203,937 386.502,082	18.715
19	590.048,702 386.555,905	20	590.040,259 386.527,104	30.013
21	590.019,599 386.477,16	22	589.990,928 386.408,344	74.55
23	589.974,183 386.368,152	24	589.950,066 386.313,078	60.123
25	589.921,22 386.251,339	26	589.897,61 386.204,408	52.535
27	589.886,379 386.178,931	28	589.955,396 386.163,54	70.712

Punct început	X / Y	Punct sfârșit	X / Y	Lungime segment (** (m))
12	590.124,747 386.336,331	13	590.131,553 386.347,862	13.39
14	590.147,464 386.378,718	15	590.172,242 386.425,197	52.671
16	590.192,476 386.459,451	17	590.199,191 386.483,979	25.431
18	590.203,937 386.502,082	19	590.048,702 386.555,905	164.301
20	590.040,259 386.527,104	21	590.019,599 386.477,16	54.048
22	589.990,928 386.408,344	23	589.974,183 386.368,152	43.541
24	589.950,066 386.313,078	25	589.921,22 386.251,339	68.145
26	589.897,61 386.204,408	27	589.886,379 386.178,931	27.843
28	589.955,396 386.163,54	1	590.004,121 386.155,974	49.309

** Lungimile segmentelor sunt determinate în planul de proiecție Stereo 70 și sunt rotunjite la 1 milimetru.

*** Distanța dintre puncte este formată din segmente cumulate ce sunt mai mici decât valoarea 1 milimetru.

**DATE DESPRE IMOBILUL NR. 14436**

Oficiul de Cadastru și Publicitate Imobiliară PRAHOVA
Biroul de Cadastru și Publicitate Imobiliară Ploiești

A. Partea I. Descrierea imobilului

TEREN Extravilan

Adresa: Jud. Prahova

Nr. Crt	Nr cadastral Nr. topografic	Suprafața* (mp)	Observații / Referințe
A1		Din acte: 3.960 Masurata: 3.961	Sector cadastral:42 Teren neimprijmit;

B. Partea II. Proprietari și acte

Inscrieri privitoare la dreptul de proprietate și alte drepturi reale		Referințe
/		
Act Administrativ nr. 207522, din 30/11/2010 emis de CJSDPAT PRAHOVA (TITLU DE PROPRIETATE;);		
B1	Intabulare, drept de PROPRIETATE, dobandit prin Reconstituire, cota actuala 1/1, cota initiala 1/1 1) BALANESCU GHEORGHE 2) MOSOIU ELENA 3) CONSTANTIN LUCRETIA 4) BALANESCU MARIN 5) STAVRI LUCIA 6) BALANESCU LILIANA MAGDALENA	A1

C. Partea III. SARCINI .

Inscrieri privind dezmembramintele dreptului de proprietate, drepturi reale de garanție și sarcini	Referințe
NU SUNT	

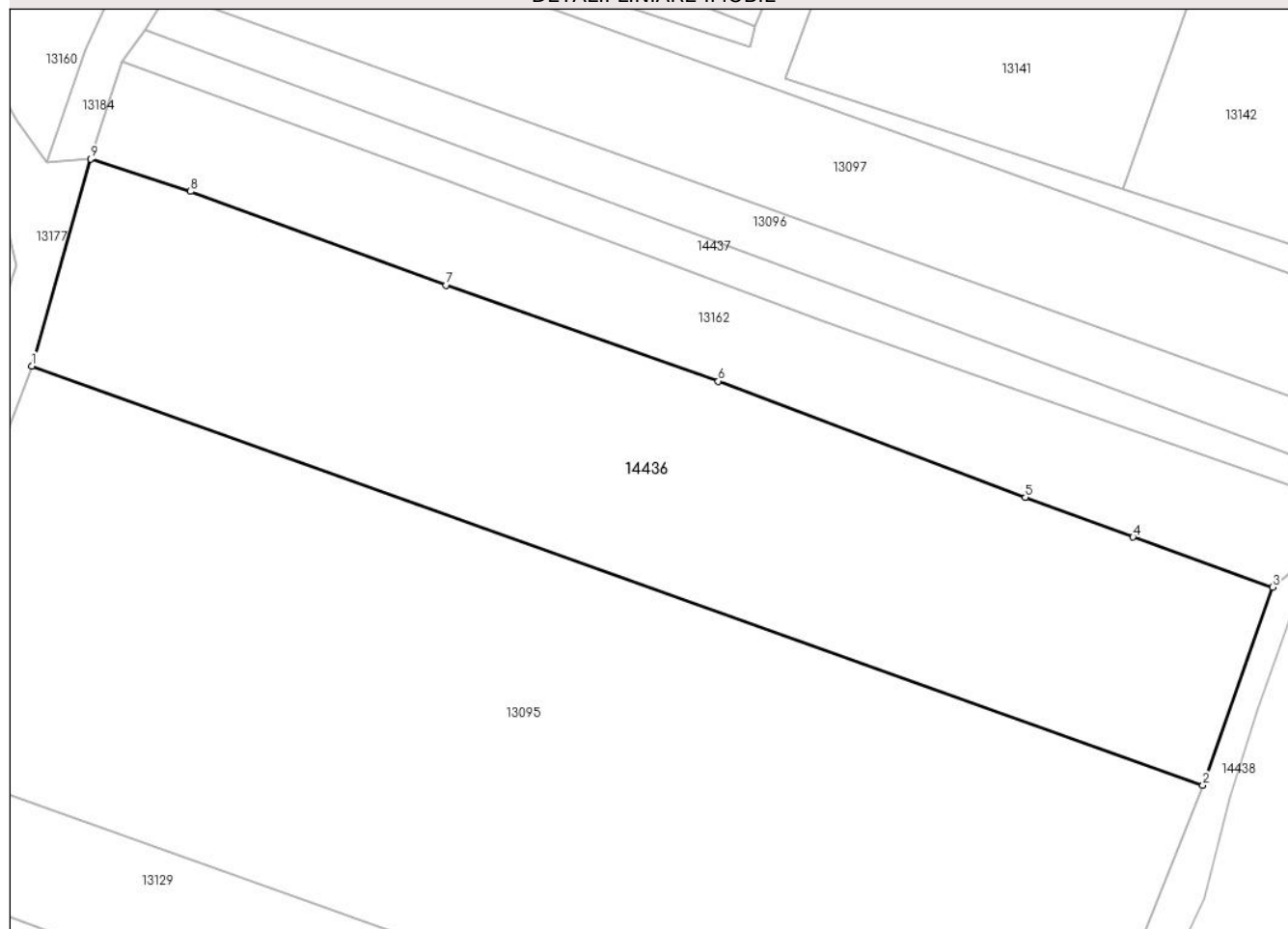
Anexa Nr. 1 La Partea I

Teren

Nr cadastral	Suprafața (mp)*	Observații / Referințe
	Din acte: 3.960 Masurata: 3.961	

* Suprafața este determinată în planul de proiecție Stereo 70.

DETALII LINIARE IMOBIL



Date referitoare la teren

Crt	Categorie folosință	Intra vilan	Suprafața (mp)	Tarla	Parcelă	Nr. topo	Observații / Referințe
1	vie	NU	3.961	83	3782/4	-	

Lungime Segmente

1) Valorile lungimilor segmentelor sunt obținute din proiecție în plan.

Punct început	X / Y	Punct sfârșit	X / Y	Lungime segment (** (m)
1	589.515,38 386.134,54	2	589.657,62 386.083,6	151.086
2	589.657,62 386.083,6	3	589.666,097 386.107,675	25.524
3	589.666,097 386.107,675	4	589.649,138 386.113,747	18.013
4	589.649,138 386.113,747	5	589.636,051 386.118,581	13.951
5	589.636,051 386.118,581	6	589.598,763 386.132,701	39.872

Punct început	X / Y	Punct sfârşit	X / Y	Lungime segment (** (m)
6	589.598,763 386.132,701	7	589.565,723 386.144,357	35.036
7	589.565,723 386.144,357	8	589.534,667 386.155,734	33.074
8	589.534,667 386.155,734	9	589.522,513 386.159,67	12.775
9	589.522,513 386.159,67	1	589.515,38 386.134,54	26.123

** Lungimile segmentelor sunt determinate în planul de proiecție Stereo 70 și sunt rotunjite la 1 milimetru.

*** Distanța dintre puncte este formată din segmente cumulate ce sunt mai mici decât valoarea 1 milimetru.

**DATE DESPRE IMOBILUL NR. 14437**

Oficiul de Cadastru și Publicitate Imobiliară PRAHOVA
Biroul de Cadastru și Publicitate Imobiliară Ploiești

A. Partea I. Descrierea imobilului

TEREN Extravilan

Adresa: Jud. Prahova

Nr. Crt	Nr cadastral Nr. topografic	Suprafața* (mp)	Observații / Referințe
A1		677	Sector cadastral:42 Teren neimprejmuit;

B. Partea II. Proprietari și acte

Inscrieri privitoare la dreptul de proprietate și alte drepturi reale		Referințe
/		
Act Normativ nr. 7, din 13/03/1996 emis de PARLAMENTUL ROMANIEI (LEGE;);		
B1	Inscrierea posesiei, drept de PROPRIETATE, dobandit prin Lege, cota actuala 1/1, cota initiala 1/1 1) NEIDENTIFICAT NEIDENTIFICAT	A1
B2	Se noteaza faptul ca imobilul are proprietar neidentificat.	A1

C. Partea III. SARCINI .

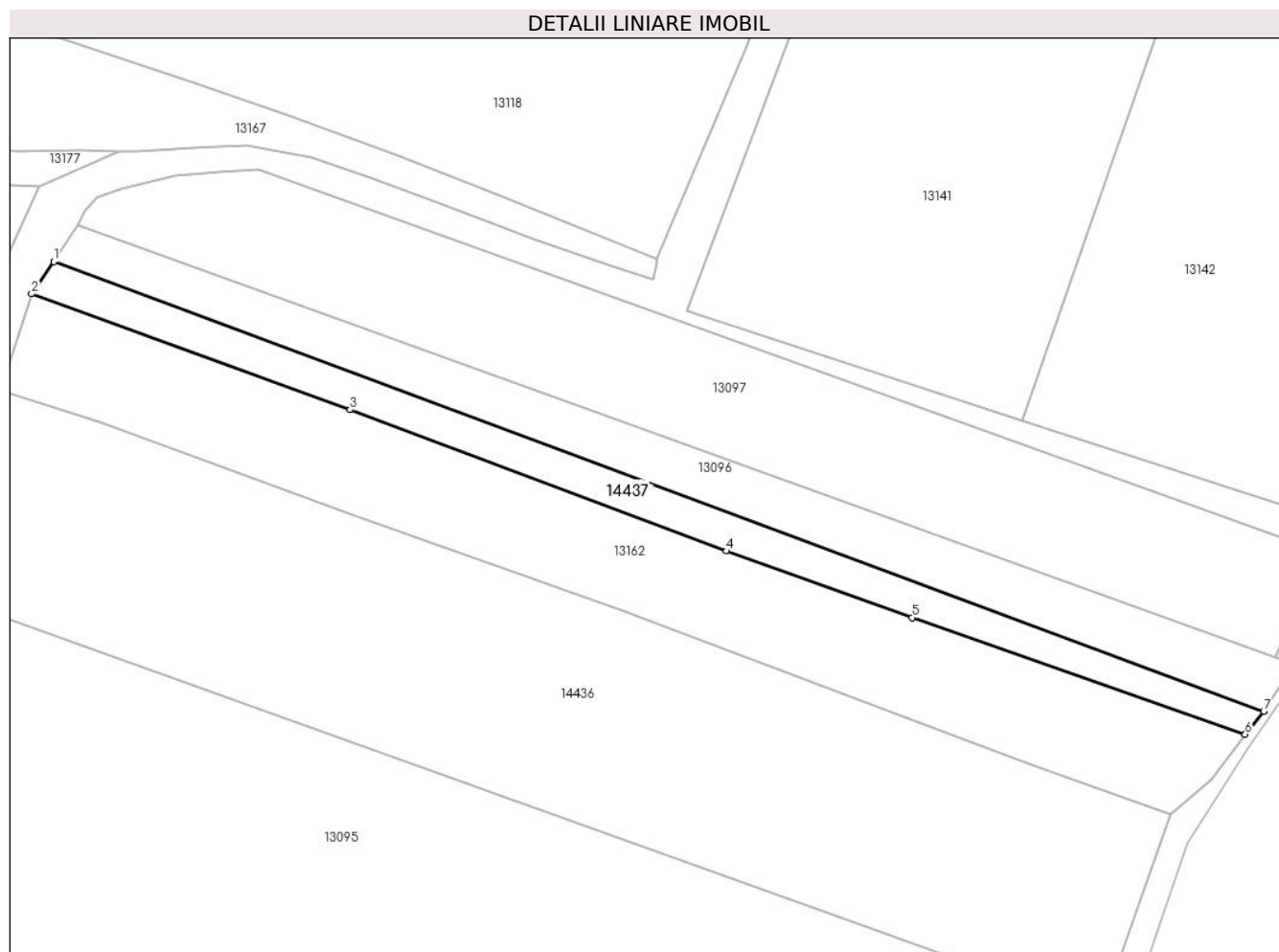
Inscrieri privind dezmembramintele dreptului de proprietate, drepturi reale de garanție și sarcini	Referințe
NU SUNT	

Anexa Nr. 1 La Partea I

Teren

Nr cadastral	Suprafața (mp)*	Observații / Referințe
	677	

* Suprafața este determinată în planul de proiecție Stereo 70.



Date referitoare la teren

Crt	Categorie folosință	Intravilan	Suprafața (mp)	Tarla	Parcelă	Nr. topo	Observații / Referințe
1	vie	NU	677	83	-	-	

Lungime Segmente

1) Valorile lungimilor segmentelor sunt obținute din proiecție în plan.

Punct început	X / Y	Punct sfârșit	X / Y	Lungime segment (** (m)
1	589.529,073 386.175,43	2	589.526,357 386.171,497	4.78
2	589.526,357 386.171,497	3	589.565,465 386.157,262	41.618
3	589.565,465 386.157,262	4	589.611,648 386.139,955	49.319
4	589.611,648 386.139,955	5	589.634,421 386.131,784	24.195
5	589.634,421 386.131,784	6	589.675,306 386.117,469	43.319

Punct început	X / Y	Punct sfârșit	X / Y	Lungime segment (** (m)
6	589.675,306 386.117,469	7	589.677,565 386.120,291	3.615
7	589.677,565 386.120,291	1	589.529,073 386.175,43	158.399

** Lungimile segmentelor sunt determinate în planul de proiecție Stereo 70 și sunt rotunjite la 1 milimetru.

*** Distanța dintre puncte este formată din segmente cumulate ce sunt mai mici decât valoarea 1 milimetru.

**DATE DESPRE IMOBILUL NR. 14438**

Oficiul de Cadastru și Publicitate Imobiliară PRAHOVA
Biroul de Cadastru și Publicitate Imobiliară Ploiești

A. Partea I. Descrierea imobilului

TEREN Extravilan

Adresa: Jud. Prahova

Nr. Crt	Nr cadastral Nr. topografic	Suprafața* (mp)	Observații / Referințe
A1		1.493	Sector cadastral:42 Teren neimprejmuit;

B. Partea II. Proprietari și acte

Inscrieri privitoare la dreptul de proprietate și alte drepturi reale	Referințe
/	
Act Administrativ nr. 5767, din 01/02/2024 emis de PRIMARIA COMUNEI BUCOV;	
B1	A1
Intabulare, drept de PROPRIETATE, dobândit prin Lege, cota actuala 1/1, cota initiala 1/1 1) UAT BUCOV, CIF:2843531	

C. Partea III. SARCINI .

Inscrieri privind dezmembramintele dreptului de proprietate, drepturi reale de garanție și sarcini	Referințe
NU SUNT	

Anexa Nr. 1 La Partea I**Teren**

Nr cadastral	Suprafața (mp)*	Observații / Referințe
	1.493	

* Suprafața este determinată în planul de proiecție Stereo 70.

DETALII LINIARE IMOBIL**Date referitoare la teren**

Crt	Categorie folosință	Intravilan	Suprafața (mp)	Tarla	Parcelă	Nr. topo	Observații / Referințe
1	drum	NU	1.493	83	4209/1	-	

Lungime Segmente

1) Valorile lungimilor segmentelor sunt obținute din proiecție în plan.

Punct început	X / Y	Punct sfârșit	X / Y	Lungime segment	Punct început	X / Y	Punct sfârșit	X / Y	Lungime segment	Punct început	X / Y	Punct sfârșit	X / Y	Lungime segment
1	589.637,12 386.000,388	2	589.626,135 386.017,446	20.289	2	589.626,135 386.017,446	3	589.638,605 386.034,724	21.308	3	589.638,605 386.034,724	4	589.646,919 386.044,35	12.719
4	589.646,919 386.044,35	5	589.651,733 386.055,836	12.454	5	589.651,733 386.055,836	6	589.655,233 386.064,478	9.324	6	589.655,233 386.064,478	7	589.657,792 386.069,872	5.97
7	589.657,792 386.069,872	8	589.660,832 386.082,152	12.651	8	589.660,832 386.082,152	9	589.664,359 386.092,853	11.267	9	589.664,359 386.092,853	10	589.668,251 386.104,039	11.844
10	589.668,251 386.104,039	11	589.675,425 386.115,468	13.494	11	589.675,425 386.115,468	12	589.682,722 386.126,047	12.852	12	589.682,722 386.126,047	13	589.686,49 386.131,031	6.248
13	589.686,49 386.131,031	14	589.688,072 386.136,016	5.23	14	589.688,072 386.136,016	15	589.689,384 386.140,462	4.636	15	589.689,384 386.140,462	16	589.697,658 386.140,629	8.276
16	589.697,658 386.140,629	17	589.704,761 386.141,883	7.213	17	589.704,761 386.141,883	18	589.710,696 386.145,142	6.771	18	589.710,696 386.145,142	19	589.716,546 386.149,319	7.188

Punct început	X / Y	Punct sfârșit	X / Y	Lungime segment	Punct început	X / Y	Punct sfârșit	X / Y	Lungime segment	Punct început	X / Y	Punct sfârșit	X / Y	Lungime segment
19	589.716,546 386.149,319	20	589.724,363 386.154,61	9.439	20	589.724,363 386.154,61	21	589.738,403 386.164,398	17.115	21	589.738,403 386.164,398	22	589.757,033 386.186,686	29.049
22	589.757,033 386.186,686	23	589.765,466 386.197,506	13.718	23	589.765,466 386.197,506	24	589.772,586 386.215,2	19.073	24	589.772,586 386.215,2	25	589.784,782 386.246,832	33.902
25	589.784,782 386.246,832	26	589.803,654 386.299,515	55.961	26	589.803,654 386.299,515	27	589.821,954 386.351,404	55.021	27	589.821,954 386.351,404	28	589.817,838 386.352,458	4.249
28	589.817,838 386.352,458	29	589.816,392 386.348,199	4.498	29	589.816,392 386.348,199	30	589.792,761 386.280,298	71.896	30	589.792,761 386.280,298	31	589.776,959 386.236,172	46.87
31	589.776,959 386.236,172	32	589.772,796 386.227,551	9.574	32	589.772,796 386.227,551	33	589.770,951 386.222,537	5.343	33	589.770,951 386.222,537	34	589.762,131 386.198,572	25.537
34	589.762,131 386.198,572	35	589.746,766 386.179,175	24.745	35	589.746,766 386.179,175	36	589.728,2 386.159,16	27.3	36	589.728,2 386.159,16	37	589.707,461 386.144,756	25.25
37	589.707,461 386.144,756	38	589.692,774 386.141,482	15.047	38	589.692,774 386.141,482	39	589.692,498 386.141,421	0.283	39	589.692,498 386.141,421	40	589.684,057 386.140,018	8.557
40	589.684,057 386.140,018	41	589.679,027 386.126,97	13.984	41	589.679,027 386.126,97	42	589.681,398 386.126,117	2.52	42	589.681,398 386.126,117	43	589.677,565 386.120,291	6.974
43	589.677,565 386.120,291	44	589.675,306 386.117,469	3.615	44	589.675,306 386.117,469	45	589.671,155 386.111,908	6.939	45	589.671,155 386.111,908	46	589.666,097 386.107,675	6.596
46	589.666,097 386.107,675	47	589.657,62 386.083,6	25.524	47	589.657,62 386.083,6	48	589.647,67 386.058,57	26.935	48	589.647,67 386.058,57	49	589.642,75 386.047,04	12.536
49	589.642,75 386.047,04	50	589.637,58 386.037,87	10.527	50	589.637,58 386.037,87	51	589.626,267 386.026,996	15.692	51	589.626,267 386.026,996	52	589.616,752 386.012,543	17.304
52	589.616,752 386.012,543	53	589.624,499 386.013,705	7.834	53	589.624,499 386.013,705	54	589.631,763 386.004,687	11.58	54	589.631,763 386.004,687	1	589.637,12 386.000,388	6.869

** Lungimile segmentelor sunt determinate în planul de proiecție Stereo 70 și sunt rotunjite la 1 milimetru.

*** Distanța dintre puncte este formată din segmente cumulate ce sunt mai mici decât valoarea 1 milimetru.

**DATE DESPRE IMOBILUL NR. 14439**

Oficiul de Cadastru și Publicitate Imobiliară PRAHOVA
Biroul de Cadastru și Publicitate Imobiliară Ploiești

A. Partea I. Descrierea imobilului

TEREN Extravilan

Adresa: Jud. Prahova

Nr. Crt	Nr cadastral Nr. topografic	Suprafața* (mp)	Observații / Referințe
A1		7.747	Sector cadastral:42 Teren neimprejmuit;

B. Partea II. Proprietari și acte

Inscrieri privitoare la dreptul de proprietate și alte drepturi reale	Referințe
/	
Act Administrativ nr. 5768, din 01/02/2024 emis de PRIMARIA COMUNEI BUCOV;	
B1	A1
Intabulare, drept de PROPRIETATE, dobandit prin Lege, cota actuala 1/1, cota initiala 1/1 1) UAT BUCOV, CIF:2843531	

C. Partea III. SARCINI .

Inscrieri privind dezmembramintele dreptului de proprietate, drepturi reale de garanție și sarcini	Referințe
NU SUNT	

Anexa Nr. 1 La Partea I**Teren**

Nr cadastral	Suprafața (mp)*	Observații / Referințe
	7.747	

* Suprafața este determinată în planul de proiecție Stereo 70.

DETALII LINIARE IMOBIL**Date referitoare la teren**

Crt	Categorie folosință	Intravilan	Suprafața (mp)	Tarla	Parcelă	Nr. topo	Observații / Referințe
1	drum	NU	7.747	83	3758/4	-	

Lungime Segmente

1) Valorile lungimilor segmentelor sunt obținute din proiecție în plan.

Punct început	X / Y	Punct sfârșit	X / Y	Lungime segment	Punct început	X / Y	Punct sfârșit	X / Y	Lungime segment	Punct început	X / Y	Punct sfârșit	X / Y	Lungime segment
1	589.640,499 385.985,93	2	589.642,071 385.981,552	4.652	2	589.642,071 385.981,552	3	589.641,448 385.974,441	7.138	3	589.641,448 385.974,441	4	589.637,087 385.961,435	13.718
4	589.637,087 385.961,435	5	589.634,079 385.951,793	10.1	5	589.634,079 385.951,793	6	589.631,751 385.945,621	6.596	6	589.631,751 385.945,621	7	589.630,819 385.939,924	5.773
7	589.630,819 385.939,924	8	589.630,74 385.929,711	10.213	8	589.630,74 385.929,711	9	589.631,545 385.921,793	7.959	9	589.631,545 385.921,793	10	589.632,963 385.914,509	7.421
10	589.632,963 385.914,509	11	589.636,708 385.903,784	11.36	11	589.636,708 385.903,784	12	589.640,857 385.890,718	13.709	12	589.640,857 385.890,718	13	589.646,091 385.874,881	16.679
13	589.646,091 385.874,881	14	589.650,744 385.856,13	19.32	14	589.650,744 385.856,13	15	589.656,144 385.840,973	16.09	15	589.656,144 385.840,973	16	589.660,885 385.828,529	13.317
16	589.660,885 385.828,529	17	589.665,087 385.820,865	8.74	17	589.665,087 385.820,865	18	589.669,693 385.806,371	15.208	18	589.669,693 385.806,371	19	589.671,507 385.800,361	6.278

Punct început	X / Y	Punct sfârșit	X / Y	Lungime segment	Punct început	X / Y	Punct sfârșit	X / Y	Lungime segment	Punct început	X / Y	Punct sfârșit	X / Y	Lungime segment
19	589.671,507 385.800,361	20	589.670,475 385.795,624	4.848	20	589.670,475 385.795,624	21	589.670,888 385.789,514	6.124	21	589.670,888 385.789,514	22	589.643,15 385.710,637	83.612
22	589.643,15 385.710,637	23	589.641,824 385.701,315	9.416	23	589.641,824 385.701,315	24	589.631,1 385.668,296	34.717	24	589.631,1 385.668,296	25	589.628,905 385.660,791	7.819
25	589.628,905 385.660,791	26	589.622,938 385.649,109	13.118	26	589.622,938 385.649,109	27	589.612,771 385.634,173	18.068	27	589.612,771 385.634,173	28	589.591,627 385.605,423	35.688
28	589.591,627 385.605,423	29	589.581,509 385.588,84	19.426	29	589.581,509 385.588,84	30	589.572,679 385.569,53	21.233	30	589.572,679 385.569,53	31	589.567,646 385.561,519	9.461
31	589.567,646 385.561,519	32	589.567,038 385.560,341	1.326	32	589.567,038 385.560,341	33	589.518,276 385.467,308	105.037	33	589.518,276 385.467,308	34	589.515,487 385.460,796	7.084
34	589.515,487 385.460,796	35	589.524,664 385.459,414	9.28	35	589.524,664 385.459,414	36	589.559,332 385.529,115	77.847	36	589.559,332 385.529,115	37	589.566,03 385.526,761	7.1
37	589.566,03 385.526,761	38	589.583,655 385.559,041	36.778	38	589.583,655 385.559,041	39	589.595,066 385.581,008	24.754	39	589.595,066 385.581,008	40	589.603,581 385.597,355	18.432
40	589.603,581 385.597,355	41	589.613,289 385.611,319	17.007	41	589.613,289 385.611,319	42	589.616,524 385.615,917	5.622	42	589.616,524 385.615,917	43	589.628,617 385.634,145	21.875
43	589.628,617 385.634,145	44	589.635,243 385.646,989	14.452	44	589.635,243 385.646,989	45	589.642,003 385.663,213	17.576	45	589.642,003 385.663,213	46	589.650,928 385.684,304	22.902
46	589.650,928 385.684,304	47	589.663,551 385.713,59	31.891	47	589.663,551 385.713,59	48	589.672,523 385.731,666	20.18	48	589.672,523 385.731,666	49	589.678,148 385.743,316	12.937
49	589.678,148 385.743,316	50	589.682,567 385.757,376	14.738	50	589.682,567 385.757,376	51	589.684,843 385.770,23	13.054	51	589.684,843 385.770,23	52	589.684,973 385.783,869	13.64
52	589.684,973 385.783,869	53	589.683,423 385.796,517	12.743	53	589.683,423 385.796,517	54	589.681,726 385.804,084	7.755	54	589.681,726 385.804,084	55	589.678,018 385.811,392	8.195
55	589.678,018 385.811,392	56	589.675,687 385.815,378	4.618	56	589.675,687 385.815,378	57	589.671,706 385.823,781	9.298	57	589.671,706 385.823,781	58	589.670,216 385.825,608	2.358
58	589.670,216 385.825,608	59	589.667,732 385.830,121	5.151	59	589.667,732 385.830,121	60	589.662,836 385.839,486	10.568	60	589.662,836 385.839,486	61	589.659,253 385.848,473	9.675
61	589.659,253 385.848,473	62	589.657,998 385.853,891	5.561	62	589.657,998 385.853,891	63	589.658,284 385.864,662	10.775	63	589.658,284 385.864,662	64	589.657,368 385.879,104	14.471
64	589.657,368 385.879,104	65	589.656,523 385.893,177	14.098	65	589.656,523 385.893,177	66	589.654,378 385.896,097	3.623	66	589.654,378 385.896,097	67	589.654,167 385.897,088	1.013
67	589.654,167 385.897,088	68	589.652,599 385.906,191	9.237	68	589.652,599 385.906,191	69	589.652,172 385.908,04	1.898	69	589.652,172 385.908,04	70	589.651,416 385.909,016	1.235
70	589.651,416 385.909,016	71	589.648,942 385.911,709	3.657	71	589.648,942 385.911,709	72	589.647,027 385.914,108	3.07	72	589.647,027 385.914,108	73	589.645,551 385.917,64	3.828
73	589.645,551 385.917,64	74	589.644,473 385.921,835	4.331	74	589.644,473 385.921,835	75	589.644,816 385.929,643	7.816	75	589.644,816 385.929,643	76	589.645,274 385.933,63	4.013
76	589.645,274 385.933,63	77	589.646,004 385.935,65	2.148	77	589.646,004 385.935,65	78	589.649,326 385.950,416	15.135	78	589.649,326 385.950,416	79	589.655,159 385.968,267	18.78
79	589.655,159 385.968,267	80	589.657,387 385.979,513	11.465	80	589.657,387 385.979,513	81	589.658,056 385.985,653	6.176	81	589.658,056 385.985,653	82	589.655,368 385.987,244	3.124
82	589.655,368 385.987,244	83	589.648,254 385.992,81	9.033	83	589.648,254 385.992,81	84	589.643,615 385.997,759	6.783	84	589.643,615 385.997,759	85	589.637,12 386.000,388	7.007
85	589.637,12 386.000,388	86	589.642,031 385.996,193	6.459	86	589.642,031 385.996,193	1	589.640,499 385.985,93	10.377					

** Lungimile segmentelor sunt determinate în planul de proiecție Stereo 70 și sunt rotunjite la 1 milimetru.

*** Distanța dintre puncte este formată din segmente cumulate ce sunt mai mici decât valoarea 1 milimetru.

**DATE DESPRE IMOBILUL NR. 14440**

Oficiul de Cadastru și Publicitate Imobiliară PRAHOVA
Biroul de Cadastru și Publicitate Imobiliară Ploiești

A. Partea I. Descrierea imobilului

TEREN Extravilan

Adresa: Jud. Prahova

Nr. Crt	Nr cadastral Nr. topografic	Suprafața* (mp)	Observații / Referințe
A1		71	Sector cadastral:42 Teren neimprejmuit;

B. Partea II. Proprietari și acte

Inscrieri privitoare la dreptul de proprietate și alte drepturi reale	Referințe
/	
Act Administrativ nr. 5770, din 01/02/2024 emis de PRIMARIA COMUNEI BUCOV;	
B1	A1
Intabulare, drept de PROPRIETATE, dobandit prin Lege, cota actuala 1/1, cota initiala 1/1 1) UAT BUCOV, CIF:2843531	

C. Partea III. SARCINI .

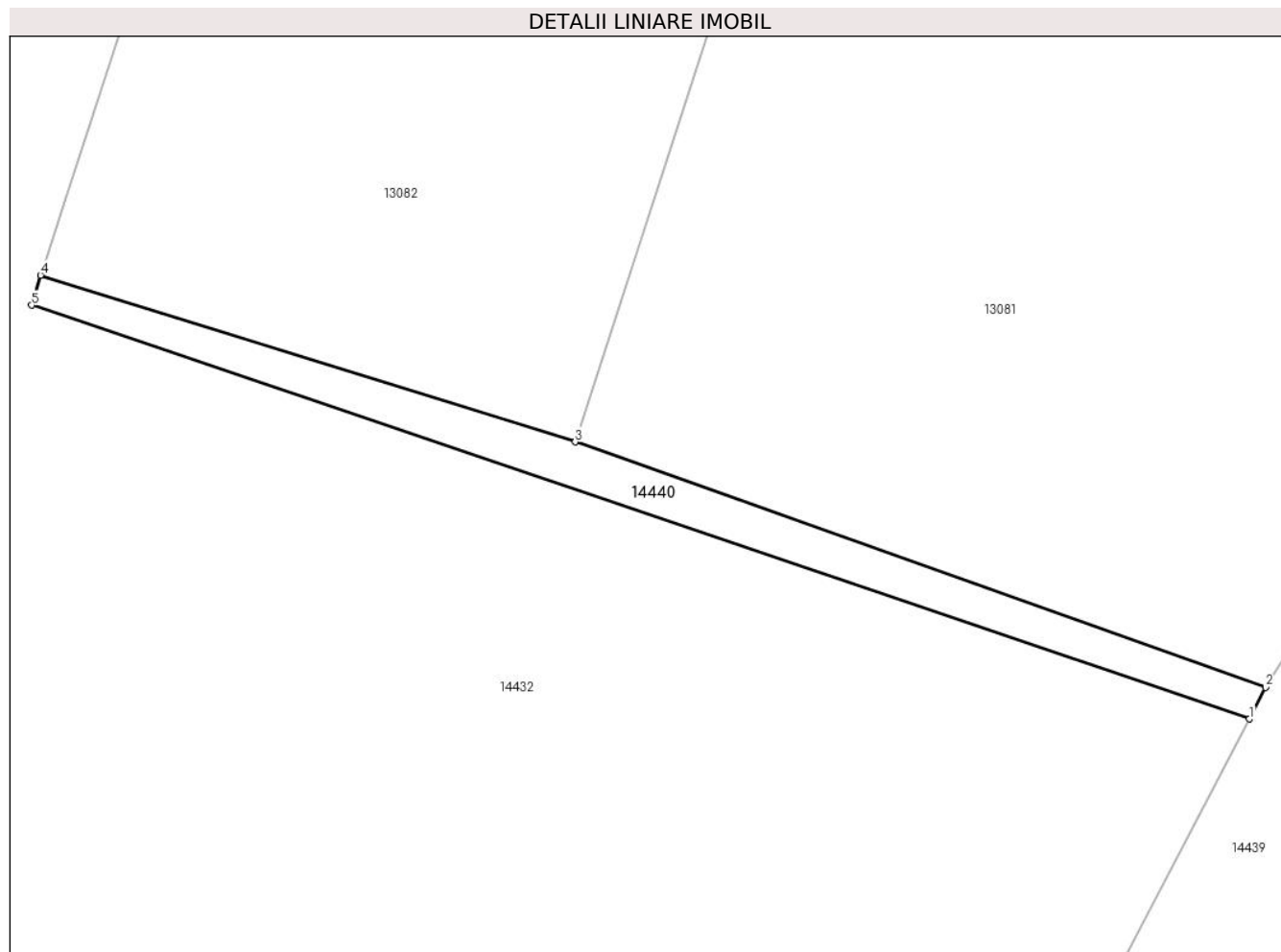
Inscrieri privind dezmembramintele dreptului de proprietate, drepturi reale de garanție și sarcini	Referințe
NU SUNT	

Anexa Nr. 1 La Partea I

Teren

Nr cadastral	Suprafața (mp)*	Observații / Referințe
	71	

* Suprafața este determinată în planul de proiecție Stereo 70.



Date referitoare la teren

Crt	Categorie folosință	Intra vilan	Suprafața (mp)	Tarla	Parcelă	Nr. topo	Observații / Referințe
1	drum	NU	71	83	3763	-	

Lungime Segmente

1) Valorile lungimilor segmentelor sunt obținute din proiecție în plan.

Punct început	X / Y	Punct sfârșit	X / Y	Lungime segment (** (m)
1	589.567,038 385.560,341	2	589.567,646 385.561,519	1.326
2	589.567,646 385.561,519	3	589.541,884 385.570,669	27.339
3	589.541,884 385.570,669	4	589.521,93 385.576,885	20.9
4	589.521,93 385.576,885	5	589.521,602 385.575,761	1.171
5	589.521,602 385.575,761	1	589.567,038 385.560,341	47.981

**** Lungimile segmentelor sunt determinate în planul de proiecție Stereo 70 și sunt rotunjite la 1 milimetru.**

***** Distanța dintre puncte este formată din segmente cumulate ce sunt mai mici decât valoarea 1 milimetru.**

**DATE DESPRE IMOBILUL NR. 14441**

Oficiul de Cadastru și Publicitate Imobiliară PRAHOVA
Biroul de Cadastru și Publicitate Imobiliară Ploiești

A. Partea I. Descrierea imobilului

TEREN Intravilan

Nr. CF vechi:4846

Nr. cadastral vechi:11345

Adresa: Loc. Bucov, Str Mihai Viteazul, Nr. 139, Jud. Prahova

Nr. Crt	Nr cadastral Nr. topografic	Suprafața* (mp)	Observații / Referințe
A1	21658	Din acte: 55 Masurata: 57	Sector cadastral:48 Teren imprejmuit;

Construcții

Crt	Nr cadastral Nr. topografic	Adresa	Observații / Referințe
A1.1	21658-C1	Loc. Bucov, Str Mihai Viteazul, Nr. 139, Jud. Prahova	Nr. niveluri:1; S. construita la sol:42 mp; S. construita desfasurata:42 mp; SPATIU COMERCIAL

B. Partea II. Proprietari și acte

Inscrieri privitoare la dreptul de proprietate și alte drepturi reale		Referințe
59711 / 16/11/2009		
Act Notarial nr. 2528, din 13/11/2009 emis de NP BOTEZATU I. ION;		
B2	Intabulare, drept de PROPRIETATE, dobandit prin Conventie, cota actuala 1/1, cota initiala 1/1 1) IORDACHE GHEORGHE-CATALIN 2) IORDACHE CRISTINA	A1, A1.1

C. Partea III. SARCINI .

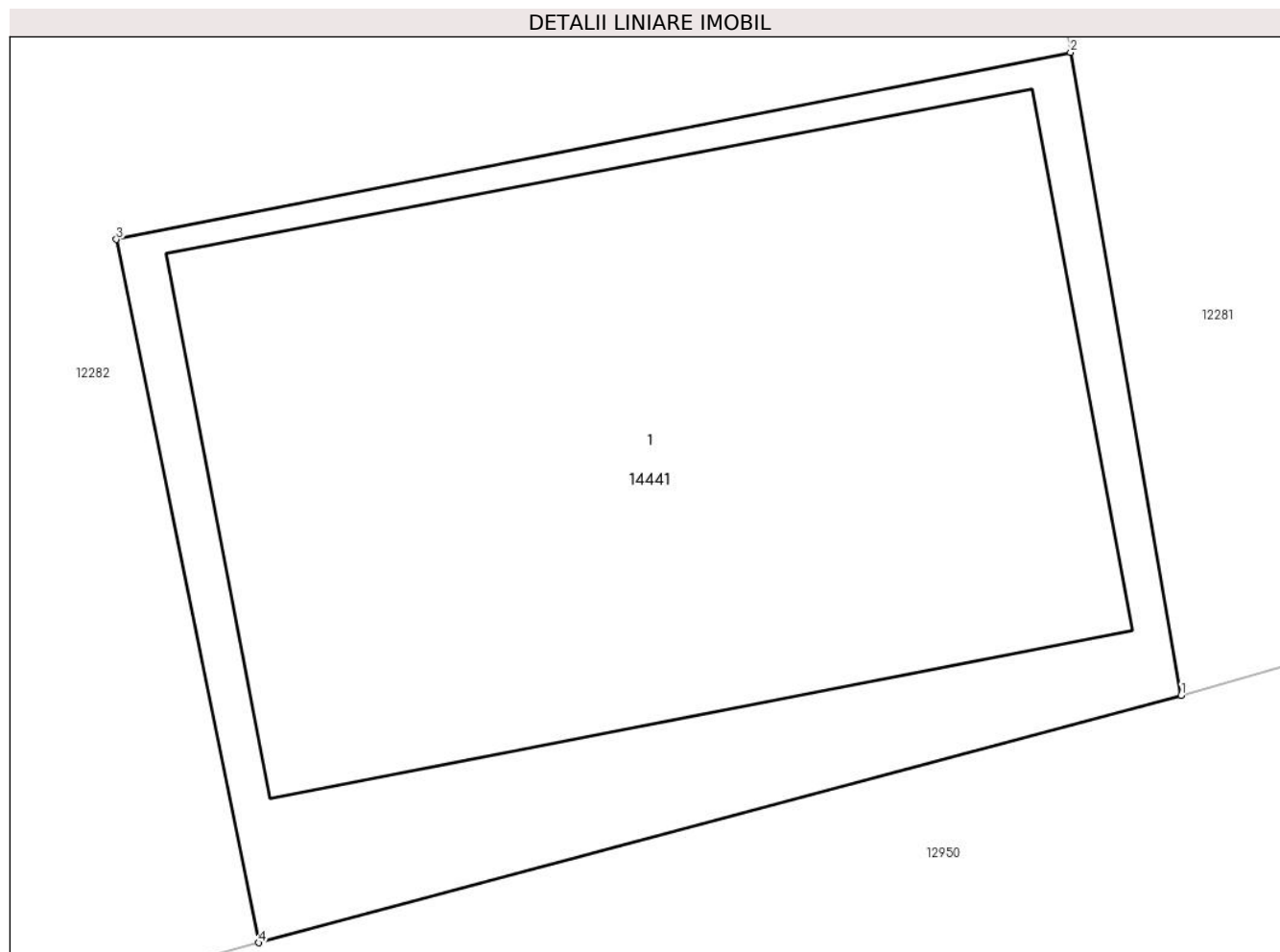
Inscrieri privind dezmembramintele dreptului de proprietate, drepturi reale de garanție și sarcini	Referințe
NU SUNT	

Anexa Nr. 1 La Partea I

Teren

Nr cadastral	Suprafața (mp)*	Observații / Referințe
21658	Din acte: 55 Masurata: 57	

* Suprafața este determinată în planul de proiecție Stereo 70.



Date referitoare la teren

Crt	Categorie folosință	Intra vilan	Suprafața (mp)	Tarla	Parcelă	Nr. topo	Observații / Referințe
1	curți constructii	DA	57	20	1072	-	

Date referitoare la construcții

Crt	Număr	Destinație construcție	Supraf. (mp)	Situație juridică	Observații / Referințe
A1.1	21658-C1	construcții industriale și edilitare	Din acte: 40 Masurata: 42	Cu acte	Nr. niveluri:1; S. construita la sol:42 mp; S. construita desfasurata:42 mp; SPATIU COMERCIAL

Lungime Segmente

1) Valorile lungimilor segmentelor sunt obținute din proiecție în plan.

Punct început	X / Y	Punct sfârșit	X / Y	Lungime segment (** (m)
1	585.317,884 386.501,629	2	585.316,857 386.507,605	6.064
2	585.316,857 386.507,605	3	585.307,988 386.505,867	9.038
3	585.307,988 386.505,867	4	585.309,314 386.499,33	6.67

Punct început	X / Y	Punct sfârşit	X / Y	Lungime segment (** (m)
4	585.309,314 386.499,33	1	585.317,884 386.501,629	8.873

** Lungimile segmentelor sunt determinate în planul de proiecţie Stereo 70 şi sunt rotunjite la 1 milimetru.

*** Distanţa dintre puncte este formată din segmente cumulate ce sunt mai mici decât valoarea 1 milimetru.

**DATE DESPRE IMOBILUL NR. 14442**

Oficiul de Cadastru și Publicitate Imobiliară PRAHOVA
Biroul de Cadastru și Publicitate Imobiliară Ploiești

A. Partea I. Descrierea imobilului

TEREN Intravilan

Adresa: Loc. Bucov, Str Nicolae Iorga, Jud. Prahova

Nr. Crt	Nr cadastral Nr. topografic	Suprafața* (mp)	Observații / Referințe
A1		8.997	Sector cadastral:48 Teren neimprejmuit;

B. Partea II. Proprietari și acte

Inscrieri privitoare la dreptul de proprietate și alte drepturi reale		Referințe
/		
Act Normativ nr. 7, din 13/03/1996 emis de PARLAMENTUL ROMANIEI (LEGE;);		
B1	Inscrierea posesiei, drept de PROPRIETATE, dobandit prin Conventie, cota actuala 1/1, cota initiala 1/1 1) NEIDENTIFICAT NEIDENTIFICAT	A1
B2	Se noteaza faptul ca imobilul are proprietar neidentificat.	A1

C. Partea III. SARCINI .

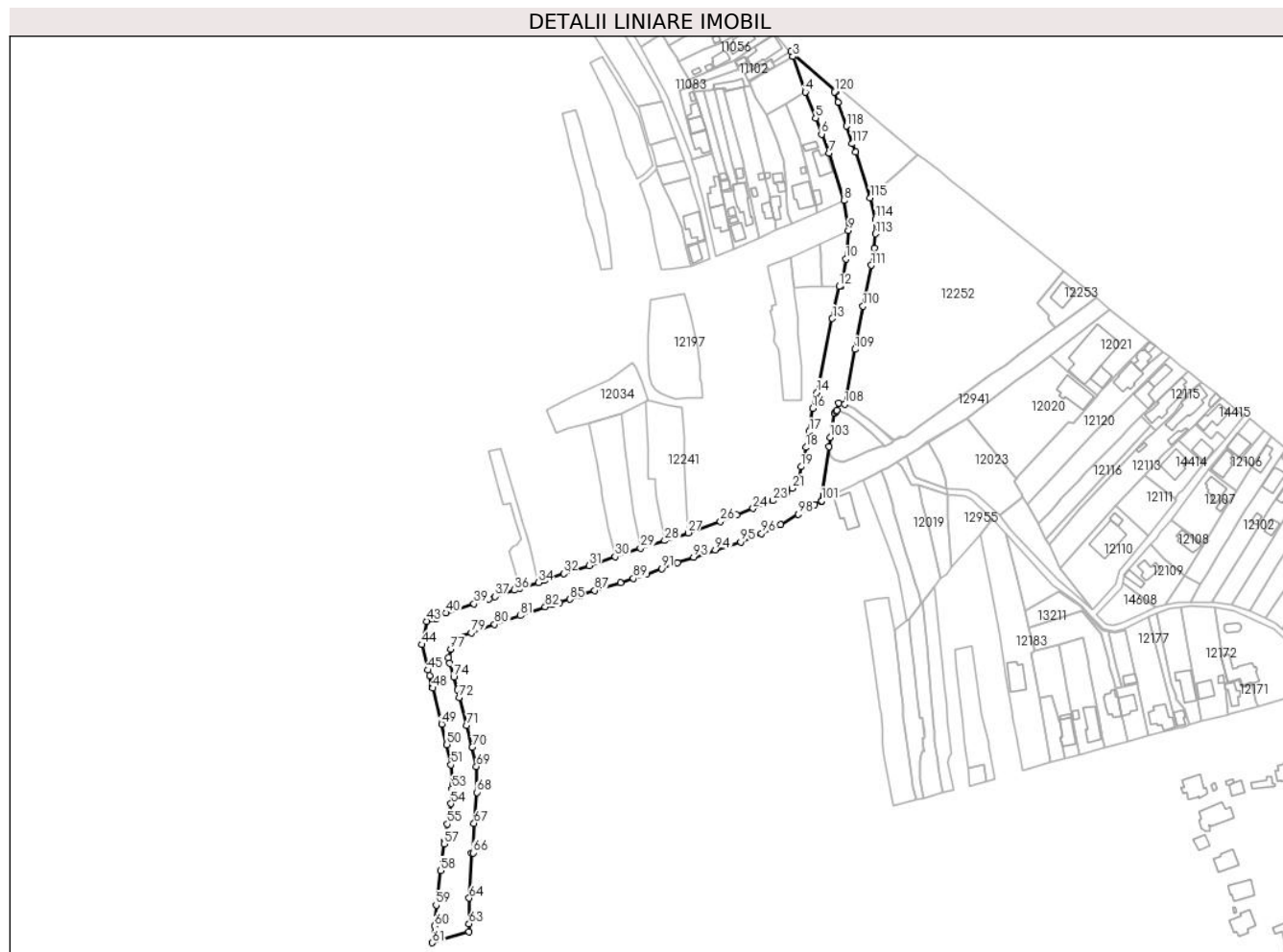
Inscrieri privind dezmembramintele dreptului de proprietate, drepturi reale de garanție și sarcini	Referințe
NU SUNT	

Anexa Nr. 1 La Partea I

Teren

Nr cadastral	Suprafața (mp)*	Observații / Referințe
	8.997	

* Suprafața este determinată în planul de proiecție Stereo 70.



Date referitoare la teren

Crt	Categorie folosință	Intravilan	Suprafața (mp)	Tarla	Parcelă	Nr. topo	Observații / Referințe
1	drum	DA	8.997	-	-	-	

Lungime Segmente

1) Valorile lungimilor segmentelor sunt obținute din proiecție în plan.

Punct început	X / Y	Punct sfârșit	X / Y	Lungime segment	Punct început	X / Y	Punct sfârșit	X / Y	Lungime segment	Punct început	X / Y	Punct sfârșit	X / Y	Lungime segment
1	585.347,512 386.908,844	2	585.322,941 386.930,563	32.79 4	2	585.322,941 386.930,563	3	585.323,935 386.927,724	3.008	3	585.323,935 386.927,724	4	585.330,826 386.908,376	20.53 9
4	585.330,826 386.908,376	5	585.336,417 386.894,099	15.33 3	5	585.336,417 386.894,099	6	585.339,586 386.885,316	9.337	6	585.339,586 386.885,316	7	585.343,828 386.874,974	11.17 8
7	585.343,828 386.874,974	8	585.351,939 386.849,058	27.15 6	8	585.351,939 386.849,058	9	585.354,301 386.832,666	16.56 1	9	585.354,301 386.832,666	10	585.352,871 386.817,143	15.58 9
10	585.352,871 386.817,143	11	585.350,453 386.802,212	15.12 6	11	585.350,453 386.802,212	12	585.349,388 386.802,235	1.065	12	585.349,388 386.802,235	13	585.345,497 386.784,635	18.02 5
13	585.345,497 386.784,635	14	585.337,118 386.744,273	41.22 3	14	585.337,118 386.744,273	15	585.336,13 386.741,137	3.288	15	585.336,13 386.741,137	16	585.334,824 386.735,602	5.687
16	585.334,824 386.735,602	17	585.332,963 386.722,857	12.88	17	585.332,963 386.722,857	18	585.331,007 386.714,257	8.82	18	585.331,007 386.714,257	19	585.328,375 386.703,738	10.84 3

Punct început	X / Y	Punct sfârșit	X / Y	Lungime segment	Punct început	X / Y	Punct sfârșit	X / Y	Lungime segment	Punct început	X / Y	Punct sfârșit	X / Y	Lungime segment
19	585.328,375 386.703,738	20	585.326,414 386.695,898	8.082	20	585.326,414 386.695,898	21	585.323,474 386.691,982	4.897	21	585.323,474 386.691,982	22	585.320,329 386.689,276	4.149
22	585.320,329 386.689,276	23	585.312,972 386.685,206	8.408	23	585.312,972 386.685,206	24	585.302,14 386.680,933	11.64 4	24	585.302,14 386.680,933	25	585.293,316 386.677,324	9.534
25	585.293,316 386.677,324	26	585.284,301 386.673,85	9.661	26	585.284,301 386.673,85	27	585.266,61 386.667,59	18.76 6	27	585.266,61 386.667,59	28	585.253,84 386.663,36	13.45 2
28	585.253,84 386.663,36	29	585.240,685 386.659,177	13.80 4	29	585.240,685 386.659,177	30	585.226,773 386.654,6	14.64 6	30	585.226,773 386.654,6	31	585.212,623 386.649,712	14.97
31	585.212,623 386.649,712	32	585.198,628 386.645,313	14.67	32	585.198,628 386.645,313	33	585.188,093 386.641,878	11.08 1	33	585.188,093 386.641,878	34	585.184,92 386.640,41	3.496
34	585.184,92 386.640,41	35	585.174,679 386.637,461	10.65 7	35	585.174,679 386.637,461	36	585.171,608 386.636,328	3.273	36	585.171,608 386.636,328	37	585.161,079 386.632,74	11.12 4
37	585.161,079 386.632,74	38	585.157,842 386.631,595	3.434	38	585.157,842 386.631,595	39	585.149,588 386.628,881	8.689	39	585.149,588 386.628,881	40	585.134,225 386.623,826	16.17 3
40	585.134,225 386.623,826	41	585.128,208 386.621,846	6.334	41	585.128,208 386.621,846	42	585.128,532 386.620,688	1.202	42	585.128,532 386.620,688	43	585.123,783 386.619,358	4.932
43	585.123,783 386.619,358	44	585.121,151 386.606,626	13.00 1	44	585.121,151 386.606,626	45	585.124,517 386.592,65	14.37 6	45	585.124,517 386.592,65	46	585.125,265 386.589,598	3.142
46	585.125,265 386.589,598	47	585.126,707 386.583,716	6.056	47	585.126,707 386.583,716	48	585.126,925 386.582,827	0.915	48	585.126,925 386.582,827	49	585.131,855 386.563,126	20.30 8
49	585.131,855 386.563,126	50	585.134,686 386.551,96	11.51 9	50	585.134,686 386.551,96	51	585.137,003 386.540,928	11.27 3	51	585.137,003 386.540,928	52	585.137,974 386.530,354	10.61 8
52	585.137,974 386.530,354	53	585.137,641 386.527,681	2.694	53	585.137,641 386.527,681	54	585.137,02 386.519,714	7.991	54	585.137,02 386.519,714	55	585.135,055 386.508,596	11.29
55	585.135,055 386.508,596	56	585.133,425 386.499,419	9.321	56	585.133,425 386.499,419	57	585.133,17 386.497,784	1.655	57	585.133,17 386.497,784	58	585.131,251 386.483,066	14.84 3
58	585.131,251 386.483,066	59	585.128,852 386.464,308	18.91 1	59	585.128,852 386.464,308	60	585.127,957 386.452,889	11.45 4	60	585.127,957 386.452,889	61	585.126,796 386.443,729	9.233
61	585.126,796 386.443,729	62	585.146,737 386.449,626	20.79 5	62	585.146,737 386.449,626	63	585.146,873 386.454,025	4.401	63	585.146,873 386.454,025	64	585.146,963 386.468,111	14.08 6
64	585.146,963 386.468,111	65	585.148,248 386.492,85	24.77 2	65	585.148,248 386.492,85	66	585.149,06 386.492,838	0.812	66	585.149,06 386.492,838	67	585.149,615 386.508,931	16.10 3
67	585.149,615 386.508,931	68	585.151,228 386.525,865	17.01 1	68	585.151,228 386.525,865	69	585.150,885 386.539,978	14.11 7	69	585.150,885 386.539,978	70	585.148,585 386.550,471	10.74 2
70	585.148,585 386.550,471	71	585.145,661 386.562,414	12.29 6	71	585.145,661 386.562,414	72	585.141,432 386.577,53	15.69 6	72	585.141,432 386.577,53	73	585.140,42 386.581,843	4.43
73	585.140,42 386.581,843	74	585.138,458 386.588,809	7.237	74	585.138,458 386.588,809	75	585.136,362 386.596,437	7.911	75	585.136,362 386.596,437	76	585.135,716 386.599,48	3.111
76	585.135,716 386.599,48	77	585.136,795 386.604,039	4.685	77	585.136,795 386.604,039	78	585.139,532 386.610,161	6.706	78	585.139,532 386.610,161	79	585.148,038 386.613,033	8.978
79	585.148,038 386.613,033	80	585.160,87 386.617,667	13.64 3	80	585.160,87 386.617,667	81	585.174,845 386.622,39	14.75 2	81	585.174,845 386.622,39	82	585.188,475 386.627,157	14.44
82	585.188,475 386.627,157	83	585.192,323 386.628,408	4.046	83	585.192,323 386.628,408	84	585.196,275 386.629,603	4.129	84	585.196,275 386.629,603	85	585.201,913 386.631,38	5.911
85	585.201,913 386.631,38	86	585.207,534 386.633,35	5.956	86	585.207,534 386.633,35	87	585.215,636 386.636,05	8.54	87	585.215,636 386.636,05	88	585.229,6 386.640,4	14.62 6
88	585.229,6 386.640,4	89	585.236,748 386.642,698	7.508	89	585.236,748 386.642,698	90	585.243,87 386.645,02	7.491	90	585.243,87 386.645,02	91	585.252,286 386.648,127	8.971
91	585.252,286 386.648,127	92	585.260,658 386.651,283	8.947	92	585.260,658 386.651,283	93	585.269,687 386.654,285	9.515	93	585.269,687 386.654,285	94	585.281,476 386.658,226	12.43
94	585.281,476 386.658,226	95	585.295,47 386.662,688	14.68 8	95	585.295,47 386.662,688	96	585.306,803 386.667,213	12.20 3	96	585.306,803 386.667,213	97	585.317,259 386.671,953	11.48
97	585.317,259 386.671,953	98	585.327,011 386.677,712	11.32 6	98	585.327,011 386.677,712	99	585.335,91 386.683,009	10.35 6	99	585.335,91 386.683,009	100	585.339,423 386.685,035	4.055
100	585.339,423 386.685,035	101	585.339,593 386.685,136	0.198	101	585.339,593 386.685,136	102	585.343,613 386.714,678	29.81 4	102	585.343,613 386.714,678	103	585.344,307 386.719,768	5.137
103	585.344,307 386.719,768	104	585.346,673 386.732,877	13.32 1	104	585.346,673 386.732,877	105	585.347,821 386.733,782	1.462	105	585.347,821 386.733,782	106	585.347,977 386.734,56	0.793
106	585.347,977 386.734,56	107	585.348,93 386.738,645	4.195	107	585.348,93 386.738,645	108	585.352,299 386.737,838	3.464	108	585.352,299 386.737,838	109	585.357,971 386.767,819	30.51 3
109	585.357,971 386.767,819	110	585.362,36 386.791,358	23.94 5	110	585.362,36 386.791,358	111	585.366,823 386.813,725	22.80 8	111	585.366,823 386.813,725	112	585.368,484 386.823,128	9.549
112	585.368,484 386.823,128	113	585.369,084 386.830,929	7.824	113	585.369,084 386.830,929	114	585.369,046 386.839,096	8.167	114	585.369,046 386.839,096	115	585.366,304 386.850,505	11.73 4
115	585.366,304 386.850,505	116	585.358,098 386.875,497	26.30 5	116	585.358,098 386.875,497	117	585.356,407 386.880,132	4.934	117	585.356,407 386.880,132	118	585.353,16 386.889,747	10.14 8

Punct început	X / Y	Punct sfârșit	X / Y	Lungime segment	Punct început	X / Y	Punct sfârșit	X / Y	Lungime segment	Punct început	X / Y	Punct sfârșit	X / Y	Lungime segment
118	585.353,16 386.889,747	119	585.348,586 386.902,744	13.778	119	585.348,586 386.902,744	120	585.346,673 386.908,42	5.99	120	585.346,673 386.908,42	1	585.347,512 386.908,844	0.94

** Lungimile segmentelor sunt determinate în planul de proiecție Stereo 70 și sunt rotunjite la 1 milimetru.

*** Distanța dintre puncte este formată din segmente cumulate ce sunt mai mici decât valoarea 1 milimetru.

**DATE DESPRE IMOBILUL NR. 14443**

Oficiul de Cadastru și Publicitate Imobiliară PRAHOVA
Biroul de Cadastru și Publicitate Imobiliară Ploiești

A. Partea I. Descrierea imobilului

TEREN Intravilan

Adresa: Loc. Bucov, Str Ioan Grigorescu, Jud. Prahova

Nr. Crt	Nr cadastral Nr. topografic	Suprafața* (mp)	Observații / Referințe
A1		366	Sector cadastral:48 Teren neimprejmut;

B. Partea II. Proprietari și acte

Inscrieri privitoare la dreptul de proprietate și alte drepturi reale		Referințe
/		
Act Normativ nr. 7, din 13/03/1996 emis de PARLAMENTUL ROMANIEI (LEGE;);		
B1	Inscrierea posesiei, drept de PROPRIETATE, dobandit prin Lege, cota actuala 1/1, cota initiala 1/1 1) NEIDENTIFICAT NEIDENTIFICAT	A1
B2	Se noteaza faptul ca imobilul are proprietar neidentificat.	A1

C. Partea III. SARCINI .

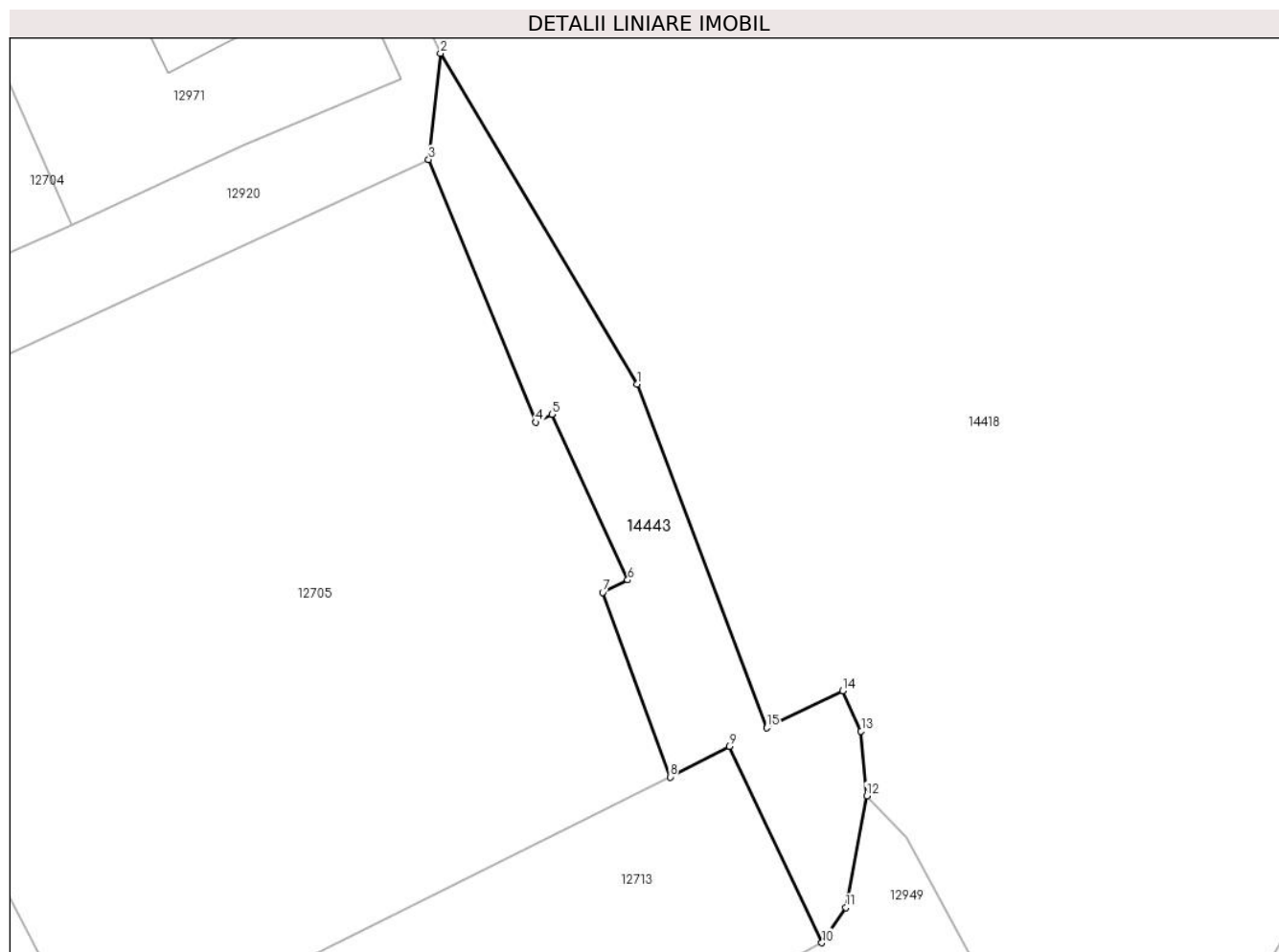
Inscrieri privind dezmembramintele dreptului de proprietate, drepturi reale de garanție și sarcini	Referințe
NU SUNT	

Anexa Nr. 1 La Partea I

Teren

Nr cadastral	Suprafața (mp)*	Observații / Referințe
	366	

* Suprafața este determinată în planul de proiecție Stereo 70.



Date referitoare la teren

Crt	Categorie folosință	Intra vilan	Suprafața (mp)	Tarla	Parcelă	Nr. topo	Observații / Referințe
1	arabil	DA	366	52	-	-	

Lungime Segmente

1) Valorile lungimilor segmentelor sunt obținute din proiecție în plan.

Punct început	X / Y	Punct sfârșit	X / Y	Lungime segment (** (m)
1	584.017,954 386.518,091	2	584.004,874 386.540,063	25.571
2	584.004,874 386.540,063	3	584.004,088 386.533,012	7.095
3	584.004,088 386.533,012	4	584.011,217 386.515,55	18.861
4	584.011,217 386.515,55	5	584.012,273 386.516,074	1.179
5	584.012,273 386.516,074	6	584.017,318 386.505,074	12.102

Punct început	X / Y	Punct sfârșit	X / Y	Lungime segment (** (m)
6	584.017,318 386.505,074	7	584.015,654 386.504,239	1.862
7	584.015,654 386.504,239	8	584.020,137 386.491,985	13.048
8	584.020,137 386.491,985	9	584.024,065 386.494,013	4.421
9	584.024,065 386.494,013	10	584.030,225 386.480,969	14.425
10	584.030,225 386.480,969	11	584.031,815 386.483,304	2.825
11	584.031,815 386.483,304	12	584.033,2 386.490,732	7.556
12	584.033,2 386.490,732	13	584.032,828 386.495,032	4.316
13	584.032,828 386.495,032	14	584.031,61 386.497,698	2.931
14	584.031,61 386.497,698	15	584.026,565 386.495,252	5.607
15	584.026,565 386.495,252	1	584.017,954 386.518,091	24.408

** Lungimile segmentelor sunt determinate în planul de proiecție Stereo 70 și sunt rotunjite la 1 milimetru.

*** Distanța dintre puncte este formată din segmente cumulate ce sunt mai mici decât valoarea 1 milimetru.

**DATE DESPRE IMOBILUL NR. 14444**

Oficiul de Cadastru și Publicitate Imobiliară PRAHOVA
Biroul de Cadastru și Publicitate Imobiliară Ploiești

A. Partea I. Descrierea imobilului

TEREN Intravilan

Nr. CF vechi:605

Nr. cadastral vechi:200/25

Adresa: Loc. Bucov, Jud. Prahova

Nr. Crt	Nr cadastral Nr. topografic	Suprafața* (mp)	Observații / Referințe
A1	23461	71	Sector cadastral:48 Teren imprejmuit;

B. Partea II. Proprietari și acte

Inscrieri privitoare la dreptul de proprietate și alte drepturi reale		Referințe
11691 / 09/07/2004		
Act Notarial nr. 1631/2004 emis de BNP.TOMESCU ALICE CRISTINA (CONTRACT DE SCHIMB;);		
B1	Intabulare, drept de PROPRIETATE cumparare ca bun comun, dobandit prin Conventie, cota actuala 1/1, cota initiala 1/1 1) IANCU ION 2) IANCU DOINA <i>OBSERVATII: (provenita din conversia CF 605)</i>	A1

C. Partea III. SARCINI

Inscrieri privind dezmembramintele dreptului de proprietate, drepturi reale de garanție și sarcini		Referințe
31113 / 09/03/2021		
Inscris Sub Semnatura Privata nr. FN, din 09/07/2020 emis de IANCU ION (; inscrist sub semnatura privata nr FN din 08.03.2021, emis de IANCU ION);		
C1	se noteaza locatiunea, in baza contractului de inchiriere nr. FN/09.07.2020 incheiat intre IANCU ION - in calitate de locator si TARINDA ALEXANDRA RALUCA - in calitate de locatar, pentru o perioada de 20 ani incepand de la data de 09.07.2020, asupra terenului in suprafata de aproximativ 100 mp indiviz din 191 mp.	A1

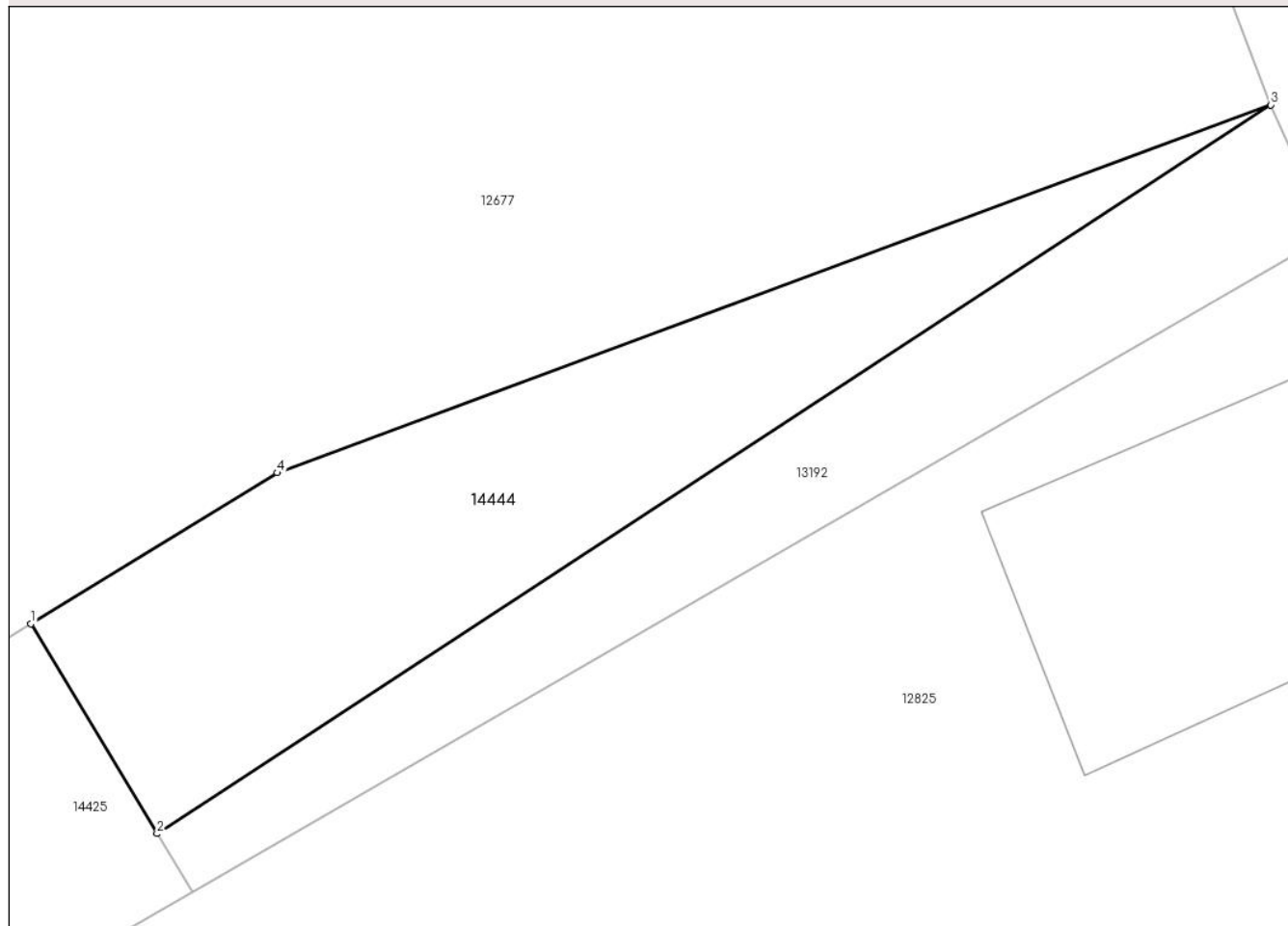
Anexa Nr. 1 La Partea I

Teren

Nr cadastral	Suprafața (mp)*	Observații / Referințe
23461	71	

* Suprafața este determinată în planul de proiecție Stereo 70.

DETALII LINIARE IMOBIL



Date referitoare la teren

Crt	Categorie folosință	Intravilan	Suprafața (mp)	Tarla	Parcelă	Nr. topo	Observații / Referințe
1	curți constructii	DA	71	52	-	-	

Lungime Segmente

1) Valorile lungimilor segmentelor sunt obținute din proiecție în plan.

Punct început	X / Y	Punct sfârșit	X / Y	Lungime segment (** (m)
1	583.864,696 386.657,366	2	583.867,117 386.653,344	4.694
2	583.867,117 386.653,344	3	583.888,482 386.667,319	25.53
3	583.888,482 386.667,319	4	583.869,427 386.660,262	20.32
4	583.869,427 386.660,262	1	583.864,696 386.657,366	5.547

**** Lungimile segmentelor sunt determinate în planul de proiecție Stereo 70 și sunt rotunjite la 1 milimetru.**

***** Distanța dintre puncte este formată din segmente cumulate ce sunt mai mici decât valoarea 1 milimetru.**

**DATE DESPRE IMOBILUL NR. 14445**

Oficiul de Cadastru și Publicitate Imobiliară PRAHOVA
Biroul de Cadastru și Publicitate Imobiliară Ploiești

A. Partea I. Descrierea imobilului

TEREN Intravilan

Nr. CF vechi:4916

Nr. cadastral vechi:11499

Adresa: Loc. Bucov, Str Dacia, Jud. Prahova

Nr. Crt	Nr cadastral Nr. topografic	Suprafața* (mp)	Observații / Referințe
A1	21805	Din acte: 1.608 Masurata: 137	Sector cadastral:48 Teren neimprejmuț;

B. Partea II. Proprietari și acte

Inscrieri privitoare la dreptul de proprietate și alte drepturi reale	Referințe
65422 / 15/12/2009	
Act Notarial nr. 103, din 15/12/2000 emis de NP FRANCU MATEI (; contract vanzare-cumparare nr.100/15.12.2000 emis de NP FRANCU MATEI;contract vanzare-cumparare nr.98/15.12.2000 emis de NP FRANCU MATEI;contract vanzare-cumparare nr.570/18.03.2002 emis de NP FRANCU MATEI;contract vanzare-cumparare nr.571/18.03.2002 emis de NP FRANCU MATEI;contract vanzare-cumparare nr.1228/01.02.2002 emis de NP FRANCU MATEI;contract vanzare-cumparare nr.2775/12.12.2001 emis de NP FRANCU MATEI; contract vanzare-cumparare nr.2776/12.12.2001 emis de NP FRANCU MATEI;contract vanzare-cumparare nr. 2772/12.12.2001 emis de NP FRANCU MATEI;contract vanzare-cumparare nr.1033/13.05.2002 emis de NP FRANCU MATEI;contract vanzare-cumparare nr.2768/12.12.2001 emis de NP FRANCU MATEI;contract vanzare-cumparare nr.2771/12.12.2001 emis de NP FRANCU MATEI;contract vanzare-cumparare nr.2008/12.09.2001 emis de NP FRANCU MATEI;contract vanzare-cumparare nr.2000/12.09.2001 emis de NP FRANCU MATEI;);	
B1	Intabulare, drept de PROPRIETATEcumparare, dobandit prin Conventie, cota actuala 1/1, cota initiala 1/1 1) S.C. BAUMEISTER S.A., CIF:9999999999999
	A1

C. Partea III. SARCINI .

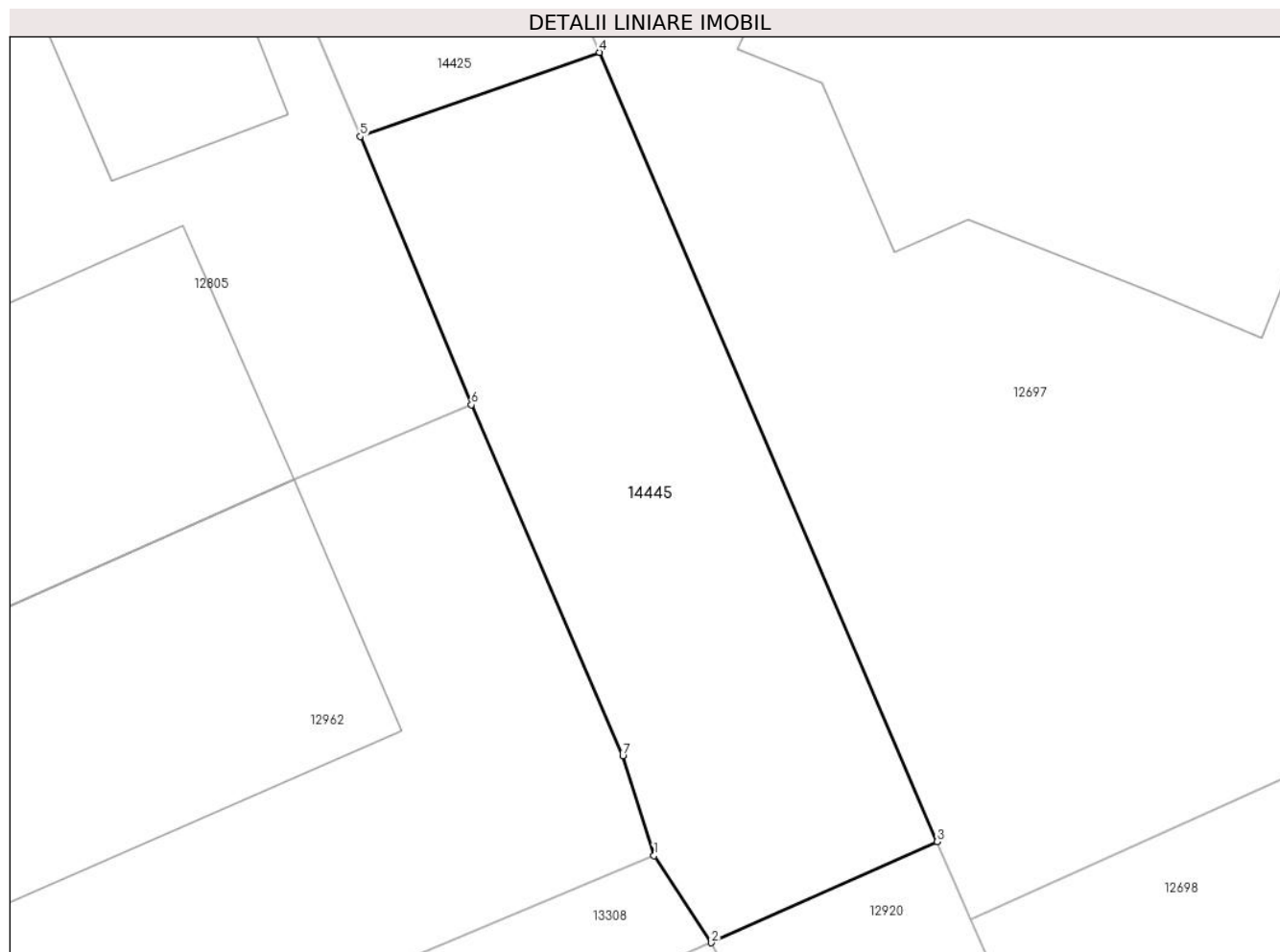
Inscrieri privind dezmembramintele dreptului de proprietate, drepturi reale de garanție și sarcini	Referințe
NU SUNT	

Anexa Nr. 1 La Partea I

Teren

Nr cadastral	Suprafața (mp)*	Observații / Referințe
21805	Din acte: 1.608 Masurata: 137	

* Suprafața este determinată în planul de proiecție Stereo 70.



Date referitoare la teren

Crt	Categorie folosință	Intra vilan	Suprafața (mp)	Tarla	Parcelă	Nr. topo	Observații / Referințe
1	arabil	DA	137	52	-	-	

Lungime Segmente

1) Valorile lungimilor segmentelor sunt obținute din proiecție în plan.

Punct început	X / Y	Punct sfârșit	X / Y	Lungime segment (** (m)
1	583.831,545 386.493,443	2	583.832,971 386.491,282	2.589
2	583.832,971 386.491,282	3	583.838,575 386.493,789	6.139
3	583.838,575 386.493,789	4	583.830,195 386.513,383	21.311
4	583.830,195 386.513,383	5	583.824,252 386.511,294	6.299
5	583.824,252 386.511,294	6	583.827,014 386.504,635	7.209

Punct început	X / Y	Punct sfârșit	X / Y	Lungime segment (** (m)
6	583.827,014 386.504,635	7	583.830,769 386.495,927	9.483
7	583.830,769 386.495,927	1	583.831,545 386.493,443	2.602

** Lungimile segmentelor sunt determinate în planul de proiecție Stereo 70 și sunt rotunjite la 1 milimetru.

*** Distanța dintre puncte este formată din segmente cumulate ce sunt mai mici decât valoarea 1 milimetru.

**DATE DESPRE IMOBILUL NR. 14446**

Oficiul de Cadastru și Publicitate Imobiliară PRAHOVA
Biroul de Cadastru și Publicitate Imobiliară Ploiești

A. Partea I. Descrierea imobilului

TEREN Intravilan

Adresa: Loc. Bucov, Str Petre Ispirescu, Nr. 17, Jud. Prahova

Nr. Crt	Nr cadastral Nr. topografic	Suprafața* (mp)	Observații / Referințe
A1	27718	170	Sector cadastral:48 Teren imprejmuit; Constructia C1 inscrisa in CF 27718-C1;

B. Partea II. Proprietari și acte

Inscrieri privitoare la dreptul de proprietate și alte drepturi reale		Referințe
26156 / 26/02/2021		
Act Notarial nr. 219, din 26/02/2021 emis de NP Calin Mirela;		
B8	Intabulare, drept de PROPRIETATEcumparare ca bun comun asupra terenului in suprafata de 85 mp aferent imobilului cu numar cadastral 27718-C1-U2, dobandit prin Conventie, cota actuala 85/170, cota initiala 85/170 1) ENE BOGDAN 2) ENE NICOLETA	A1
48773 / 09/04/2021		
Act Notarial nr. 418, din 09/04/2021 emis de NP Calin Mirela;		
B9	Intabulare, drept de PROPRIETATEcumparare ca bun comun, asupra terenului in suprafata de 85 mp, aferent apartamentului nr. 1 (L1), (cu nr. cadastral 27718-C1-U1), dobandit prin Conventie, cota actuala 85/170, cota initiala 85/170 1) GHIMPĂU IOAN-ȘTEFAN 2) GHIMPĂU DOINA	A1

C. Partea III. SARCINI

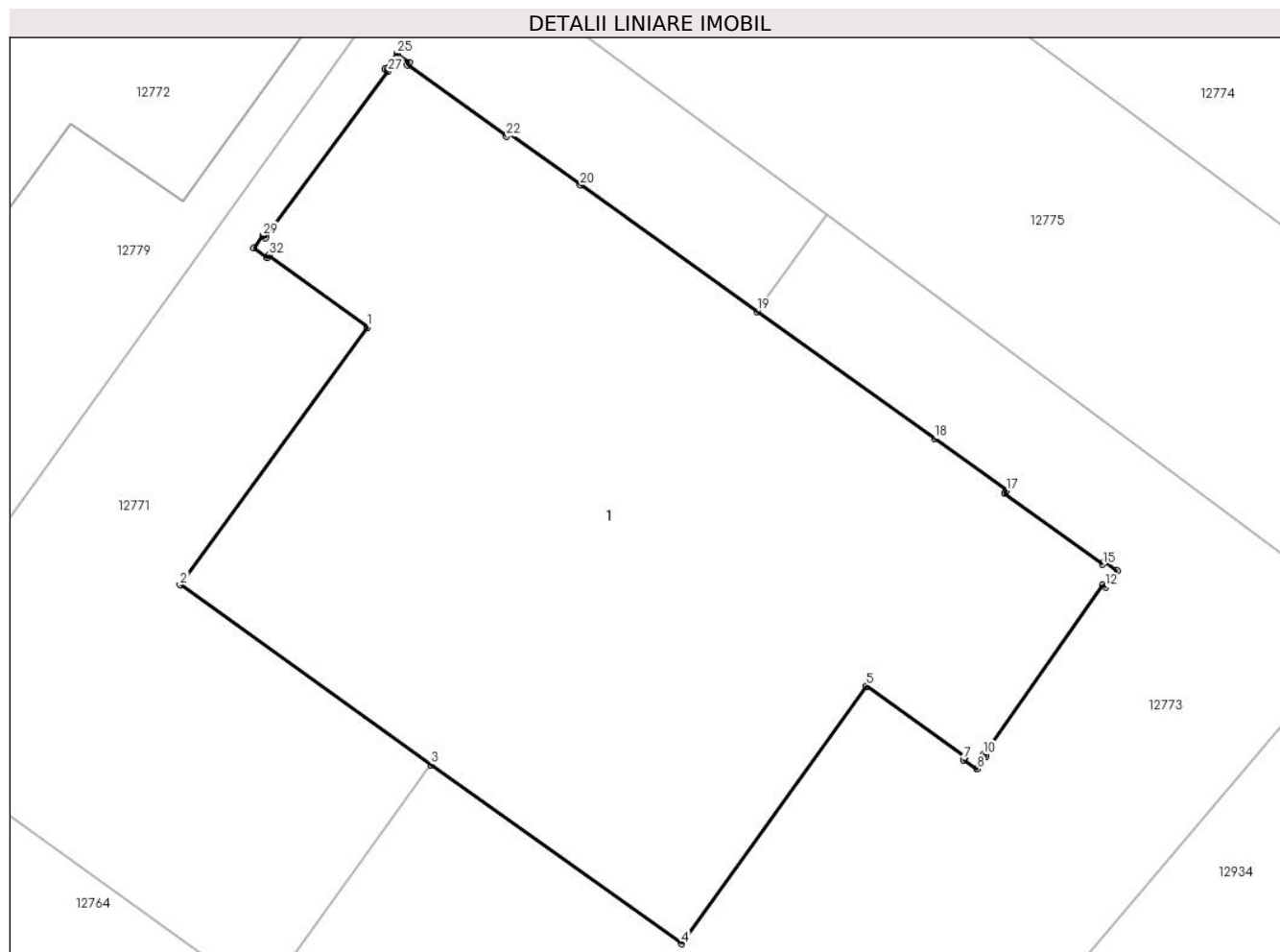
Inscrieri privind dezmembramintele dreptului de proprietate, drepturi reale de garanție și sarcini		Referințe
37004 / 05/05/2020		
Act Notarial nr. 452, din 05/05/2020 emis de NP Calin Mirela;		
C1	Se infiinteaza cartea funciara 27718 a imobilului cu numarul cadastral 27718/Bucov, rezultat din dezmembrarea imobilului cu numarul cadastral 27673 inscris in cartea funciara 27673;	A1
Act Notarial nr. 132, din 10/02/2020 emis de Calin Mirela;		
C2	Se infiinteaza cartea funciara 27673 a imobilului cu numarul cadastral 27673/Bucov, rezultat din dezmembrarea imobilului cu numarul cadastral 27647 inscris in cartea funciara 27647; <i>OBSERVATII: pozitie transcrisa din CF 27673/Bucov, inscrisa prin incheierea nr. 12286 din 10/02/2020;</i>	A1
Act Administrativ nr. 6205, din 21/02/2020 emis de PRIMARIA COMUNEI BUCOV (; act administrativ nr 12286 din 10.02.2020, emis de OCPI PRAHOVA;act administrativ nr 112 din 18.12.2019, emis de PRIMARIA COMUNEI BUCOV;act administrativ nr 54 din 09.05.2019, emis de PRIMARIA COMUNEI BUCOV;act administrativ nr 6200 din 24.02.2020, emis de PRIMARIA COMUNEI BUCOV);		
C4	se noteaza actualizarea informatiilor cadastrale in sensul schimbarii categoriei de folosinta din arabil in curti constructii <i>OBSERVATII: pozitie transcrisa din CF 27673/Bucov, inscrisa prin incheierea nr. 21456 din 03/03/2020;</i>	A1
Act Administrativ nr. 6205, din 21/02/2020 emis de PRIMARIA COMUNEI BUCOV (; act administrativ nr 54 din 09.05.2019, emis de PRIMARIA COMUNEI BUCOV;act administrativ nr 112 din 18.12.2019, emis de PRIMARIA COMUNEI BUCOV;act administrativ nr 6200 din 24.02.2020, emis de PRIMARIA COMUNEI BUCOV;act administrativ nr 12286 din 10.02.2020, emis de OCPI PRAHOVA);		
C5	se noteaza actualizarea informatiilor cadastrale conform documentatiei anexate in sensul ca adresa actuala a imobilului este com. Bucov, sat Bucov, str. Petre Ispirescu, nr.17, T52, P 2134/16, jud. Prahova <i>OBSERVATII: pozitie transcrisa din CF 27673/Bucov, inscrisa prin incheierea nr. 21456 din 03/03/2020;</i>	A1

Anexa Nr. 1 La Partea I

Teren

Nr cadastral	Suprafața (mp)*	Observații / Referințe
27718	170	

* Suprafața este determinată în planul de proiecție Stereo 70.



Date referitoare la teren

Crt	Categorie folosință	Intravilan	Suprafața (mp)	Tarla	Parcelă	Nr. topo	Observații / Referințe
1	curti constructii	DA	170	52	2134/16	-	LOT2

Lungime Segmente

1) Valorile lungimilor segmentelor sunt obținute din proiecție în plan.

Punct început	X / Y	Punct sfârșit	X / Y	Lungime segment (** (m)
1	584.284,025 386.358,806	2	584.280,189 386.353,537	6.517
3	584.285,318 386.349,866	4	584.290,44 386.346,201	6.298

Punct început	X / Y	Punct sfârșit	X / Y	Lungime segment (** (m)
2	584.280,189 386.353,537	3	584.285,318 386.349,866	6.307
4	584.290,44 386.346,201	5	584.294,221 386.351,472	6.487

Punct început	X / Y	Punct sfârșit	X / Y	Lungime segment (** (m)
5	584.294,221 386.351,472	6	584.296,244 386.350,021	2.49
7	584.296,205 386.349,963	8	584.296,484 386.349,774	0.337
9	584.296,669 386.350,035	10	584.296,611 386.350,074	0.07
11	584.299,051 386.353,53	12	584.299,109 386.353,49	0.07
13	584.299,348 386.353,829	14	584.299,088 386.354,01	0.317
15	584.299,051 386.353,958	16	584.297,045 386.355,409	2.476
17	584.297,086 386.355,466	18	584.295,615 386.356,53	1.815
19	584.291,987 386.359,127	20	584.288,368 386.361,717	4.45
21	584.286,907 386.362,765	22	584.286,866 386.362,708	0.07
23	584.284,836 386.364,163	24	584.284,875 386.364,218	0.067
25	584.284,621 386.364,403	26	584.284,383 386.364,08	0.401
27	584.284,44 386.364,039	28	584.281,938 386.360,634	4.225
29	584.281,881 386.360,676	30	584.281,692 386.360,418	0.32
31	584.281,965 386.360,22	32	584.282,006 386.360,277	0.07

Punct început	X / Y	Punct sfârșit	X / Y	Lungime segment (** (m)
6	584.296,244 386.350,021	7	584.296,205 386.349,963	0.07
8	584.296,484 386.349,774	9	584.296,669 386.350,035	0.32
10	584.296,611 386.350,074	11	584.299,051 386.353,53	4.231
12	584.299,109 386.353,49	13	584.299,348 386.353,829	0.415
14	584.299,088 386.354,01	15	584.299,051 386.353,958	0.064
16	584.297,045 386.355,409	17	584.297,086 386.355,466	0.07
18	584.295,615 386.356,53	19	584.291,987 386.359,127	4.462
20	584.288,368 386.361,717	21	584.286,907 386.362,765	1.798
22	584.286,866 386.362,708	23	584.284,836 386.364,163	2.498
24	584.284,875 386.364,218	25	584.284,621 386.364,403	0.314
26	584.284,383 386.364,08	27	584.284,44 386.364,039	0.07
28	584.281,938 386.360,634	29	584.281,881 386.360,676	0.071
30	584.281,692 386.360,418	31	584.281,965 386.360,22	0.337
32	584.282,006 386.360,277	1	584.284,025 386.358,806	2.498

** Lungimile segmentelor sunt determinate în planul de proiecție Stereo 70 și sunt rotunjite la 1 milimetru.

*** Distanța dintre puncte este formată din segmente cumulate ce sunt mai mici decât valoarea 1 milimetru.

**DATE DESPRE IMOBILUL NR. 14447**

Oficiul de Cadastru și Publicitate Imobiliară PRAHOVA
Biroul de Cadastru și Publicitate Imobiliară Ploiești

A. Partea I. Descrierea imobilului

TEREN Intravilan

Nr. CF vechi:5311

Nr. cadastral vechi:11682

Adresa: Loc. Bucov, Jud. Prahova

Nr. Crt	Nr cadastral Nr. topografic	Suprafața* (mp)	Observații / Referințe
A1	21965	214	Sector cadastral:48 Teren neimprejmuit;

B. Partea II. Proprietari și acte

Inscrieri privitoare la dreptul de proprietate și alte drepturi reale	Referințe
42529 / 27/07/2010	
Act Notarial nr. 883, din 26/07/2010 emis de NP TOMESCU ALICE CRISTINA (ACT DE DEZMEMBRARE;);	
B0	Se infiinteaza cartea funciara nr. 5311 a unitatii administrativ teritoriale Bucov , care cuprinde imobilul cu numarul cadastral 11682 descris la PI/A+1, rezultat din dezmembrarea imobilului cu numarul cadastral 11501 din cartea funciara nr. 4914 a aceleiasi unitati administrativ teritoriale.
	A1
10586 / 26/01/2024	
Act Administrativ nr. 81472, din 17/06/2013 emis de ONRC-ORC de pe lângă Tribunalul București (; act administrativ nr 233533 din 13.06.2013, emis de ONRC-ORC de pe lângă Tribunalul București;act administrativ nr seria B nr.2774634 din 20.06.2013, emis de ONRC-ORC de pe lângă Tribunalul București);	
B3	se noteaza schimbarea numelui societatii din SC BAUMEISTER SRL PLOIESTI in SIGUR INDUSTRIAL CONSTRUCT SRL
	A1
Act Notarial nr. 126, din 19/01/2024 emis de NP Pelizaru Elisabeta Alexandra (; act notarial nr 08 din 25.01.2024, emis de NP Pelizaru Elisabeta Alexandra);	
B4	Intabulare, drept de PROPRIETATE, dobandit prin Conventie, cota actuala 1/1, cota initiala 1/1
	A1
	1) COMUNA BUCOV , CIF:2843531
34827 / 07/03/2024	
Inscris Sub Semnatura Privata nr. 13, din 26/02/2024 emis de PFA Brinzea T Nicolae (; Anexa nr.13 - Cerere de receptie si inscriere);	
B5	se repositioneaza imobilul, conform documentatiei tehnice avizate
	A1

C. Partea III. SARCINI

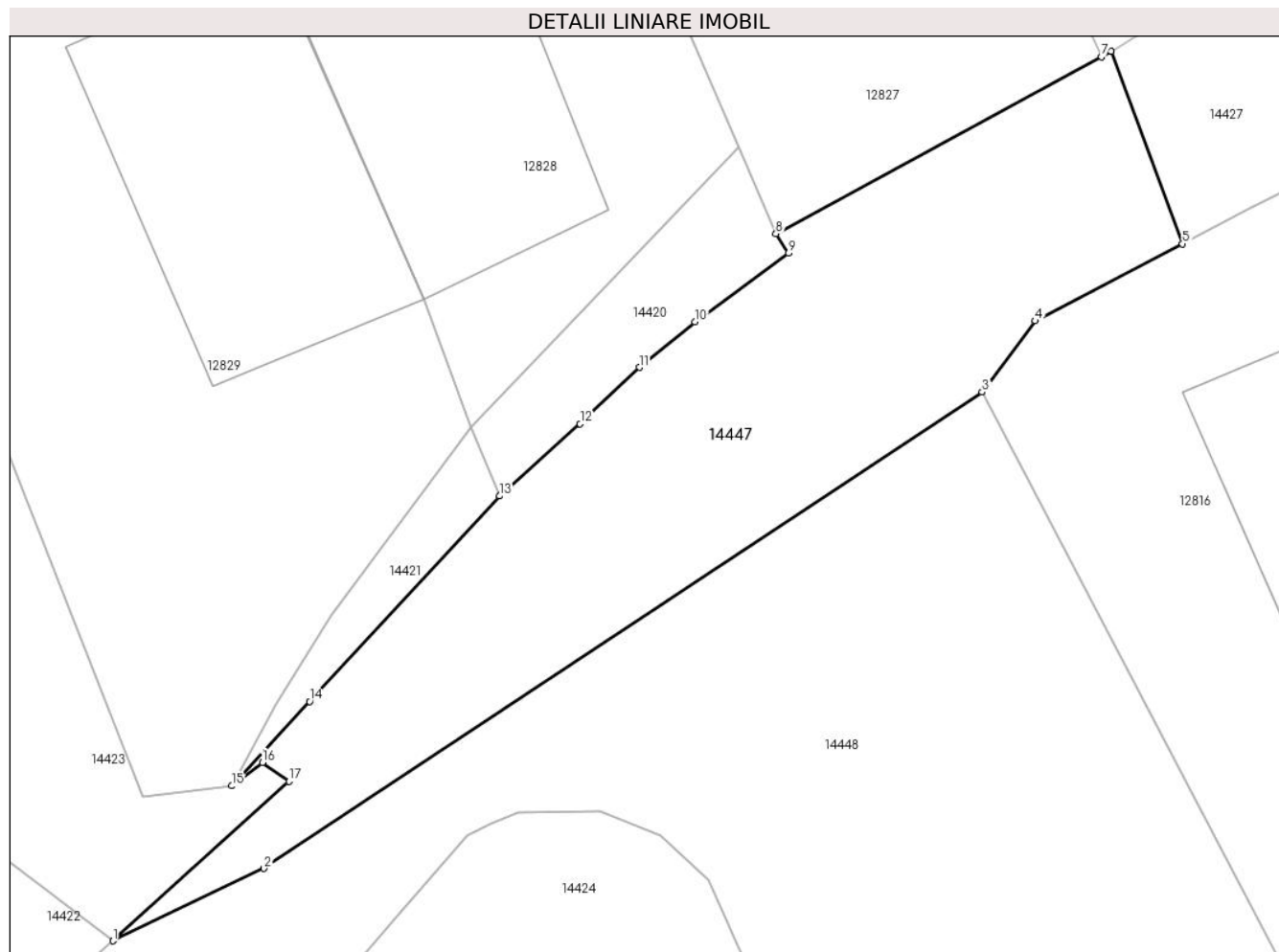
Inscrieri privind dezmembramintele dreptului de proprietate, drepturi reale de garanție și sarcini	Referințe
42529 / 27/07/2010	
Act Notarial nr. 883, din 26/07/2010 emis de NP TOMESCU ALICE CRISTINA (ACT DE DEZMEMBRARE;);	
C1	se noteaza faptul ca prin lotul nr.14 se face accesul la lotul nr.12 (numarul cadastral 11680) si la lotul nr.13 (numarul cadastral 11681),
	A1

Anexa Nr. 1 La Partea I

Teren

Nr cadastral	Suprafața (mp)*	Observații / Referințe
21965	214	

* Suprafața este determinată în planul de proiecție Stereo 70.



Date referitoare la teren

Crt	Categorie folosință	Intravilan	Suprafața (mp)	Tarla	Parcelă	Nr. topo	Observații / Referințe
1	arabil	DA	214	52	A 2125/61	-	

Lungime Segmente

1) Valorile lungimilor segmentelor sunt obținute din proiecție în plan.

Punct început	X / Y	Punct sfârșit	X / Y	Lungime segment (** (m)
1	583.857,237 386.549,62	2	583.862,072 386.551,932	5.359
2	583.862,072 386.551,932	3	583.885,04 386.567,155	27.555
3	583.885,04 386.567,155	4	583.886,742 386.569,433	2.844
4	583.886,742 386.569,433	5	583.891,45 386.571,897	5.314
5	583.891,45 386.571,897	6	583.889,165 386.578,05	6.564

Punct început	X / Y	Punct sfârşit	X / Y	Lungime segment (** (m)
6	583.889,165 386.578,05	7	583.888,853 386.577,88	0.355
7	583.888,853 386.577,88	8	583.878,442 386.572,219	11.851
8	583.878,442 386.572,219	9	583.878,844 386.571,596	0.741
9	583.878,844 386.571,596	10	583.875,858 386.569,402	3.705
10	583.875,858 386.569,402	11	583.874,075 386.567,949	2.3
11	583.874,075 386.567,949	12	583.872,18 386.566,15	2.613
12	583.872,18 386.566,15	13	583.869,599 386.563,841	3.463
13	583.869,599 386.563,841	14	583.863,53 386.557,27	8.945
14	583.863,53 386.557,27	15	583.861,038 386.554,574	3.671
15	583.861,038 386.554,574	16	583.862,019 386.555,32	1.232
16	583.862,019 386.555,32	17	583.862,867 386.554,724	1.036
17	583.862,867 386.554,724	1	583.857,237 386.549,62	7.599

** Lungimile segmentelor sunt determinate în planul de proiecție Stereo 70 și sunt rotunjite la 1 milimetru.

*** Distanța dintre puncte este formată din segmente cumulate ce sunt mai mici decât valoarea 1 milimetru.

**DATE DESPRE IMOBILUL NR. 14448**

Oficiul de Cadastru și Publicitate Imobiliară PRAHOVA
Biroul de Cadastru și Publicitate Imobiliară Ploiești

A. Partea I. Descrierea imobilului

TEREN Intravilan

Adresa: Loc. Bucov, Str Dacia, Nr. 26, Jud. Prahova

Nr. Crt	Nr cadastral Nr. topografic	Suprafața* (mp)	Observații / Referințe
A1	32723	650	Sector cadastral:48 Teren neimprijmit;

B. Partea II. Proprietari și acte

Inscrieri privitoare la dreptul de proprietate și alte drepturi reale		Referințe
34664 / 15/03/2023		
Act Notarial nr. 716, din 14/03/2023 emis de Pelizaru Elisabeta Alexandra;		
B1	Se infiinteaza cartea funciara 32723 a imobilului cu numarul cadastral 32723 / UAT Bucov, rezultat din dezmembrarea imobilului cu numarul cadastral 21804 inscris in cartea funciara 21804;	A1
Act Notarial nr. 2000, din 12/09/2001 emis de NP FRANCU MATEI (; contract vanzare-cumparare nr.98/15.12.2000 emis de NP FRANCU MATEI;contract vanzare-cumparare nr.100/15.12.2000 emis de NP FRANCU MATEI;contract vanzare-cumparare nr.103/15.12.2000 emis de NP FRANCU MATEI;contract vanzare-cumparare nr.2008/12.09.2001 emis de NP FRANCU MATEI;contract vanzare-cumparare nr.2771/12.12.2001 emis de NP FRANCU MATEI;contract vanzare-cumparare nr.2768/12.12.2001 emis de NP FRANCU MATEI; contract vanzare-cumparare nr.1033/13.05.2002 emis de NP FRANCU MATEI;contract vanzare-cumparare nr.2772/12.12.2001 emis de NP FRANCU MATEI;contract vanzare-cumparare nr.2776/12.12.2001 emis de NP FRANCU MATEI;contract vanzare-cumparare nr.2775/12.12.2001 emis de NP FRANCU MATEI;contract vanzare-cumparare nr.1228/01.02.2002 emis de NP FRANCU MATEI;contract vanzare-cumparare nr.571/18.03.2002 emis de NP FRANCU MATEI;contract vanzare-cumparare nr.570/18.03.2002 emis de NP FRANCU MATEI;);		
B2	Intabulare, drept de PROPRIETATEcumparare, dobandit prin Conventie, cota actuala 1/1, cota initiala 1/1 1) S.C. BAUMEISTER S.A. , CIF:999999999999 <i>OBSERVATII: pozitie transcrisa din CF 21804/Bucov, inscrisa prin incheierea nr. 65417 din 15/12/2009;</i>	A1
Inscris Sub Semnatura Privata nr. 1.31, din 27/01/2023 emis de PFA Brinzea T Nicolae (; Cerere de Receptie si Inscriere);		
B3	se repositioneaza imobilul conform documentatiei tehnice avizate <i>OBSERVATII: pozitie transcrisa din CF 21804/Bucov, inscrisa prin incheierea nr. 16119 din 07/02/2023;</i>	A1

C. Partea III. SARCINI .

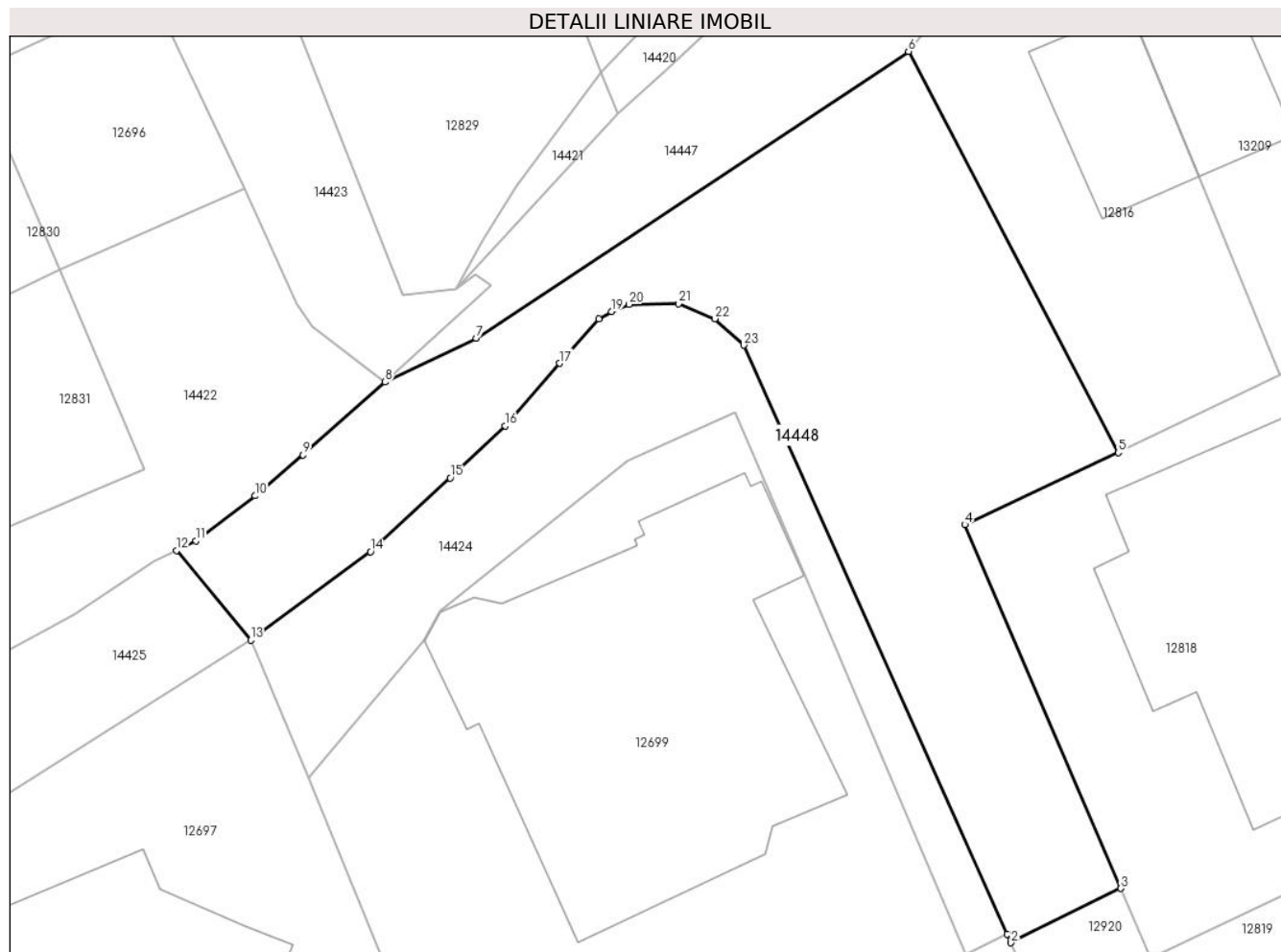
Inscrieri privind dezmembramintele dreptului de proprietate, drepturi reale de garanție și sarcini	Referințe
NU SUNT	

Anexa Nr. 1 La Partea I

Teren

Nr cadastral	Suprafața (mp)*	Observații / Referințe
32723	650	

* Suprafața este determinată în planul de proiecție Stereo 70.



Date referitoare la teren

Crt	Categorie folosință	Intravilan	Suprafața (mp)	Tarla	Parcelă	Nr. topo	Observații / Referințe
1	arabil	DA	650	52	A 2125/46 A 2125/47, A 2125/48	-	

Lungime Segmente

1) Valorile lungimilor segmentelor sunt obținute din proiecție în plan.

Punct început	X / Y	Punct sfârșit	X / Y	Lungime segment (** (m)	Punct început	X / Y	Punct sfârșit	X / Y	Lungime segment (** (m)
1	583.890,287 386.520,312	2	583.890,487 386.519,865	0.49	2	583.890,487 386.519,865	3	583.896,327 386.522,747	6.512
3	583.896,327 386.522,747	4	583.888,038 386.542,046	21.004	4	583.888,038 386.542,046	5	583.896,185 386.545,871	9.0
5	583.896,185 386.545,871	6	583.885,04 386.567,155	24.025	6	583.885,04 386.567,155	7	583.862,072 386.551,932	27.555
7	583.862,072 386.551,932	8	583.857,237 386.549,62	5.359	8	583.857,237 386.549,62	9	583.852,878 386.545,748	5.83

Punct început	X / Y	Punct sfârșit	X / Y	Lungime segment (** (m)
9	583.852,878 386.545,748	10	583.850,327 386.543,575	3.351
11	583.847,187 386.541,194	12	583.846,157 386.540,682	1.15
13	583.850,103 386.535,932	14	583.856,465 386.540,608	7.896
15	583.860,695 386.544,523	16	583.863,613 386.547,294	4.024
17	583.866,494 386.550,613	18	583.868,589 386.552,976	3.158
19	583.869,268 386.553,354	20	583.870,194 386.553,733	1.001
21	583.872,834 386.553,77	22	583.874,754 386.552,978	2.077
23	583.876,298 386.551,571	1	583.890,287 386.520,312	34.246

Punct început	X / Y	Punct sfârșit	X / Y	Lungime segment (** (m)
10	583.850,327 386.543,575	11	583.847,187 386.541,194	3.941
12	583.846,157 386.540,682	13	583.850,103 386.535,932	6.175
14	583.856,465 386.540,608	15	583.860,695 386.544,523	5.764
16	583.863,613 386.547,294	17	583.866,494 386.550,613	4.395
18	583.868,589 386.552,976	19	583.869,268 386.553,354	0.777
20	583.870,194 386.553,733	21	583.872,834 386.553,77	2.64
22	583.874,754 386.552,978	23	583.876,298 386.551,571	2.089

** Lungimile segmentelor sunt determinate în planul de proiecție Stereo 70 și sunt rotunjite la 1 milimetru.

*** Distanța dintre puncte este formată din segmente cumulate ce sunt mai mici decât valoarea 1 milimetru.

**DATE DESPRE IMOBILUL NR. 14449**

Oficiul de Cadastru și Publicitate Imobiliară PRAHOVA
Biroul de Cadastru și Publicitate Imobiliară Ploiești

A. Partea I. Descrierea imobilului

TEREN Intravilan

Adresa: Loc. Bucov, Str Ioan Grigorescu, Jud. Prahova

Nr. Crt	Nr cadastral Nr. topografic	Suprafața* (mp)	Observații / Referințe
A1		298	Sector cadastral:48 Teren neimprejmuit;

B. Partea II. Proprietari și acte

Inscrieri privitoare la dreptul de proprietate și alte drepturi reale		Referințe
/		
Act Normativ nr. 7, din 13/03/1996 emis de PARLAMENTUL ROMANIEI (LEGE;);		
B1	Inscrierea posesiei, drept de PROPRIETATE, dobandit prin Lege, cota actuala 1/1, cota initiala 1/1 1) NEIDENTIFICAT NEIDENTIFICAT	A1
B2	Se noteaza faptul ca imobilul are proprietar neidentificat.	A1

C. Partea III. SARCINI .

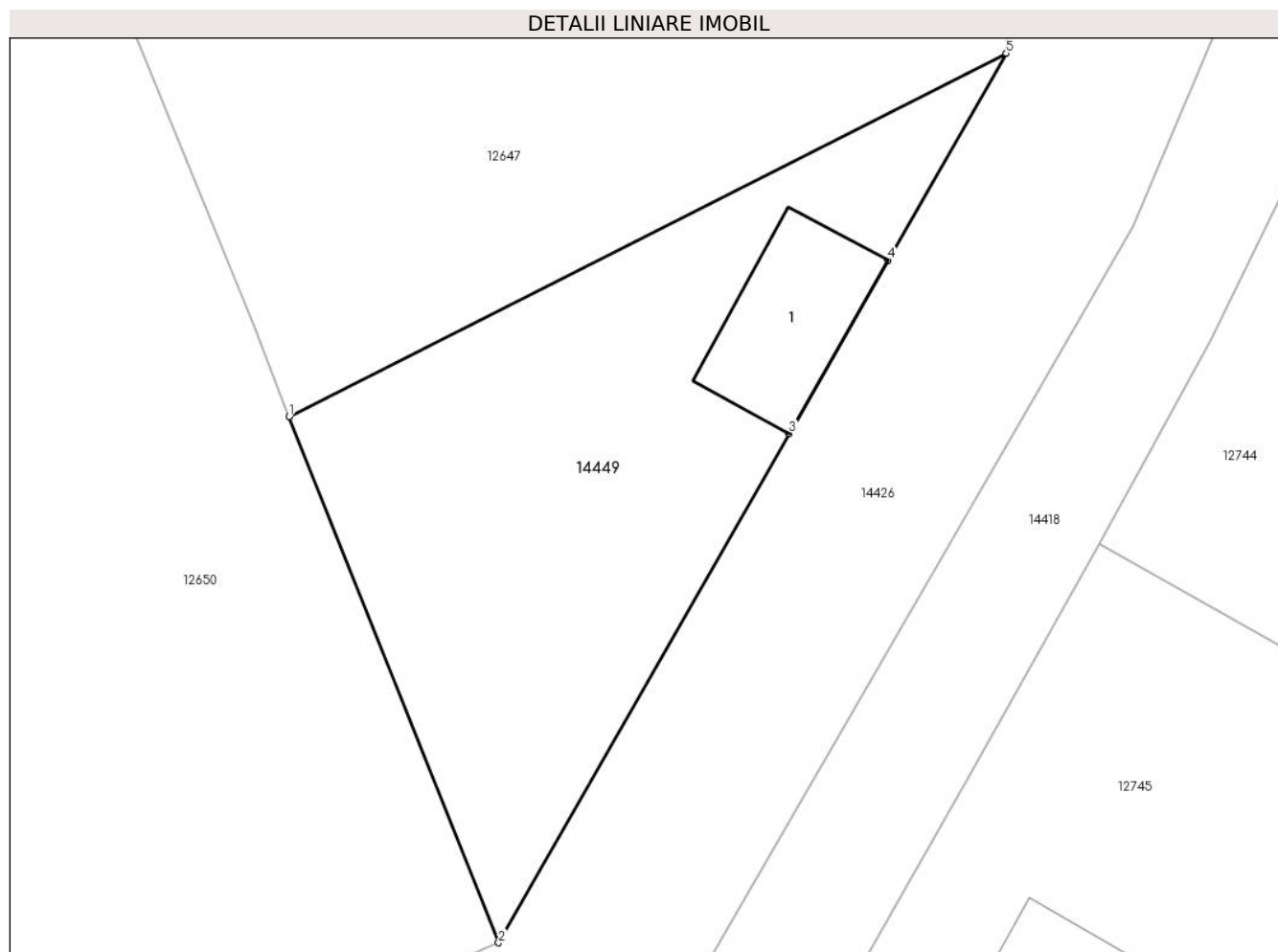
Inscrieri privind dezmembramintele dreptului de proprietate, drepturi reale de garanție și sarcini	Referințe
NU SUNT	

Anexa Nr. 1 La Partea I

Teren

Nr cadastral	Suprafața (mp)*	Observații / Referințe
	298	

* Suprafața este determinată în planul de proiecție Stereo 70.



Date referitoare la teren

Crt	Categorie folosință	Intravilan	Suprafața (mp)	Tarla	Parcelă	Nr. topo	Observații / Referințe
1	curți constructii	DA	298	52	-	-	

Date referitoare la construcții

Crt	Număr	Destinație construcție	Supraf. (mp)	Situație juridică	Observații / Referințe
A1.1	-C1	construcții de locuințe	Din acte: 0 Masurata: 29	Fara acte	Nr. niveluri:1; S. construita la sol:29 mp; S. construita desfasurata:29 mp;

Lungime Segmente

1) Valorile lungimilor segmentelor sunt obținute din proiecție în plan.

Punct început	X / Y	Punct sfârșit	X / Y	Lungime segment (** (m)
1	583.999,59 386.411,098	2	584.007,182 386.392,043	20.512
2	584.007,182 386.392,043	3	584.017,713 386.410,488	21.24
3	584.017,713 386.410,488	4	584.021,297 386.416,765	7.228
4	584.021,297 386.416,765	5	584.025,577 386.424,26	8.631

Punct început	X / Y	Punct sfârşit	X / Y	Lungime segment (** (m)
5	584.025,577 386.424,26	1	583.999,59 386.411,098	29.13

** Lungimile segmentelor sunt determinate în planul de proiecţie Stereo 70 şi sunt rotunjite la 1 milimetru.

*** Distanţa dintre puncte este formată din segmente cumulate ce sunt mai mici decât valoarea 1 milimetru.

**DATE DESPRE IMOBILUL NR. 14450**

Oficiul de Cadastru și Publicitate Imobiliară PRAHOVA
Biroul de Cadastru și Publicitate Imobiliară Ploiești

A. Partea I. Descrierea imobilului

TEREN Intravilan

Nr. CF vechi:975
Nr. cadastral vechi:1163

Adresa: Loc. Bucov, Nr. 169, Jud. Prahova

Nr. Crt	Nr cadastral Nr. topografic	Suprafața* (mp)	Observații / Referințe
A1	24591	Din acte: 717 Masurata: 697	Sector cadastral:48 Teren imprejmuit;

Construcții

Crt	Nr cadastral Nr. topografic	Adresa	Observații / Referințe
A1.1	24591-C1	Loc. Bucov, Nr. 169, Jud. Prahova	Nr. niveluri:2; S. construita la sol:101 mp; S. construita desfasurata:202 mp; C1 - locuinta
A1.2	24591-C2	Loc. Bucov, Nr. 169, Jud. Prahova	Nr. niveluri:1; S. construita la sol:10 mp; S. construita desfasurata:10 mp; C2 - anexa

B. Partea II. Proprietari și acte

Inscrieri privitoare la dreptul de proprietate și alte drepturi reale		Referințe
6202 / 13/03/2006		
Act Notarial nr. 474, din 10/03/2006 emis de NP LUPU M. (CONTRACT DE VANZARE-CUMPARARE;);		
B1	Intabulare, drept de PROPRIETATEcumparare ca bun propriu, dobandit prin Conventie, cota actuala 1/1, cota initiala 1/1 1) VASILESCU MONICA GEORGIANA	A1, A1.1, A1.2

C. Partea III. SARCINI

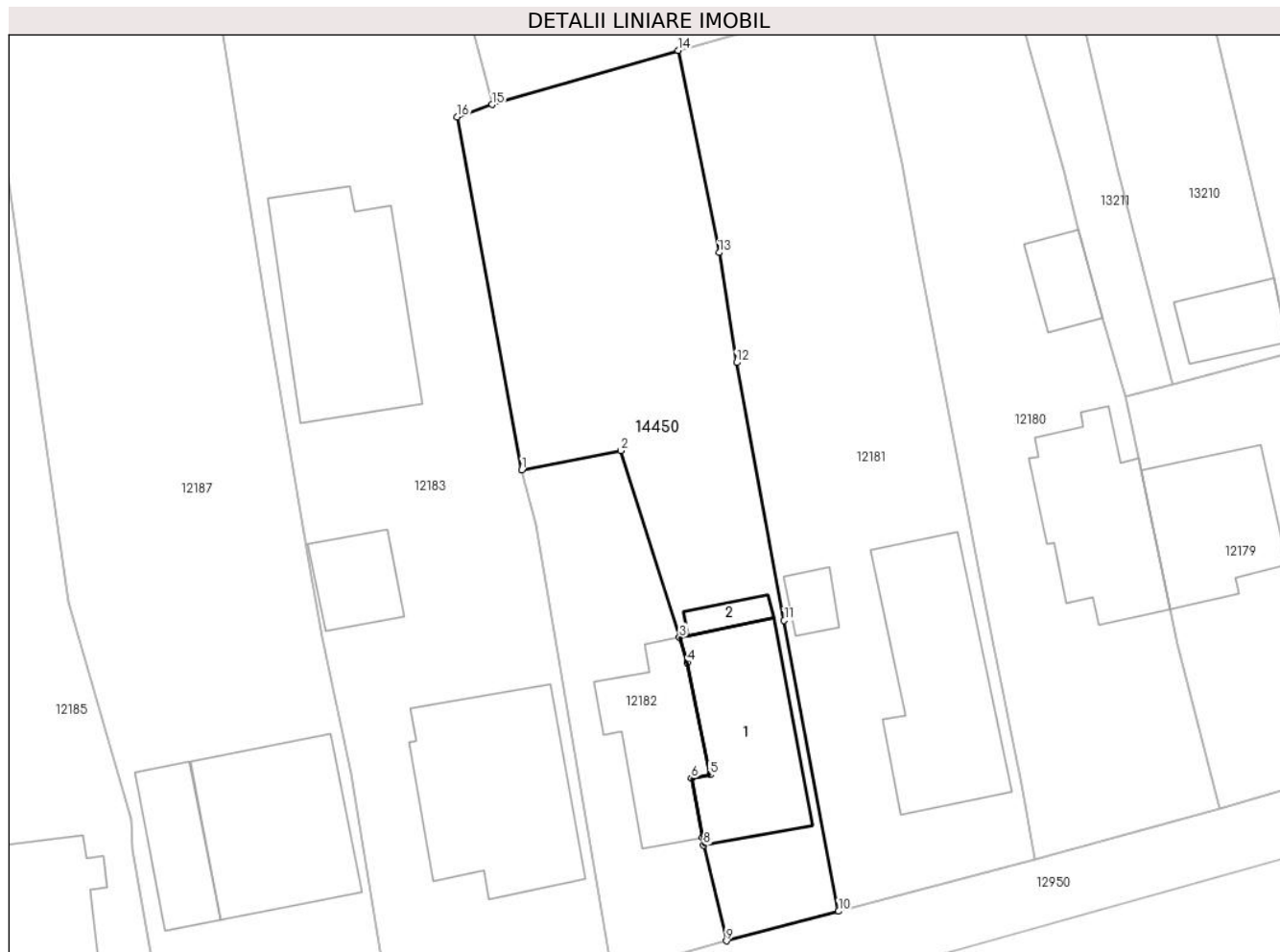
Inscrieri privind dezmembramintele dreptului de proprietate, drepturi reale de garanție și sarcini		Referințe
6202 / 13/03/2006		
Act Notarial nr. 474, din 10/03/2006 emis de NP LUPU M. (CONTRACT DE VANZARE-CUMPARARE;);		
C1	Intabulare, drept de HABITATIEVIAGERA cu notarea obligatiei de intretinere 1) VASILESCU ANTOANA 2) VASILESCU GHEORGHE	A1.1, A1.2
C2	Intabulare, drept de FOLOSINTAin comun asupra terenului 1) VASILESCU ANTOANA 2) VASILESCU GHEORGHE	A1

Anexa Nr. 1 La Partea I

Teren

Nr cadastral	Suprafața (mp)*	Observații / Referințe
24591	Din acte: 717 Masurata: 697	

* Suprafața este determinată în planul de proiecție Stereo 70.



Date referitoare la teren

Crt	Categorie folosință	Intra vilan	Suprafața (mp)	Tarla	Parcelă	Nr. topo	Observații / Referințe
1	curți constructii	DA	697	20	1010	-	

Date referitoare la construcții

Crt	Număr	Destinație construcție	Supraf. (mp)	Situație juridică	Observații / Referințe
A1.1	24591-C1	construcții de locuințe	Din acte: 0 Masurata: 101	Cu acte	Nr. niveluri:2; S. construita la sol:101 mp; S. construita desfasurata:202 mp; C1 - locuinta
A1.2	24591-C2	construcții anexa	Din acte: 0 Masurata: 10	Cu acte	Nr. niveluri:1; S. construita la sol:10 mp; S. construita desfasurata:10 mp; C2 - anexa

Lungime Segmente

1) Valorile lungimilor segmentelor sunt obținute din proiecție în plan.

Punct început	X / Y	Punct sfârșit	X / Y	Lungime segment (** (m)
1	585.458,518 386.577,44	2	585.465,448 386.578,775	7.057
2	585.465,448 386.578,775	3	585.469,546 386.565,712	13.691

Punct început	X / Y	Punct sfârşit	X / Y	Lungime segment (** (m)
3	585.469,546 386.565,712	4	585.470,098 386.563,954	1.843
4	585.470,098 386.563,954	5	585.471,668 386.556,12	7.99
5	585.471,668 386.556,12	6	585.470,36 386.555,878	1.33
6	585.470,36 386.555,878	7	585.471,127 386.551,732	4.216
7	585.471,127 386.551,732	8	585.471,226 386.551,198	0.543
8	585.471,226 386.551,198	9	585.472,818 386.544,514	6.871
9	585.472,818 386.544,514	10	585.480,657 386.546,575	8.105
10	585.480,657 386.546,575	11	585.476,856 386.566,904	20.681
11	585.476,856 386.566,904	12	585.473,533 386.584,934	18.334
12	585.473,533 386.584,934	13	585.472,315 386.592,616	7.778
13	585.472,315 386.592,616	14	585.469,455 386.606,746	14.417
14	585.469,455 386.606,746	15	585.456,436 386.602,96	13.558
15	585.456,436 386.602,96	16	585.453,981 386.602,096	2.603
16	585.453,981 386.602,096	1	585.458,518 386.577,44	25.07

** Lungimile segmentelor sunt determinate în planul de proiecţie Stereo 70 şi sunt rotunjite la 1 milimetru.

*** Distanţa dintre puncte este formată din segmente cumulate ce sunt mai mici decât valoarea 1 milimetru.

**DATE DESPRE IMOBILUL NR. 14451**

Oficiul de Cadastru și Publicitate Imobiliară PRAHOVA
Biroul de Cadastru și Publicitate Imobiliară Ploiești

A. Partea I. Descrierea imobilului

TEREN Extravilan

Adresa: Jud. Prahova

Nr. Crt	Nr cadastral Nr. topografic	Suprafața* (mp)	Observații / Referințe
A1		2.492	Sector cadastral:24 Teren neimprejmuit;

B. Partea II. Proprietari și acte

Inscrieri privitoare la dreptul de proprietate și alte drepturi reale	Referințe
/	
Act Administrativ nr. 5771, din 01/02/2024 emis de PRIMARIA COMUNEI BUCOV;	
B1	A1
Intabulare, drept de PROPRIETATE, dobandit prin Lege, cota actuala 1/1, cota initiala 1/1 1) UAT BUCOV, CIF:2843531	

C. Partea III. SARCINI .

Inscrieri privind dezmembramintele dreptului de proprietate, drepturi reale de garanție și sarcini	Referințe
NU SUNT	

Anexa Nr. 1 La Partea I

Teren

Nr cadastral	Suprafața (mp)*	Observații / Referințe
	2.492	

* Suprafața este determinată în planul de proiecție Stereo 70.



Date referitoare la teren

Crt	Categorie folosință	Intravilan	Suprafața (mp)	Tarla	Parcelă	Nr. topo	Observații / Referințe
1	drum	NU	2.492	1	55/3	-	

Lungime Segmente

1) Valorile lungimilor segmentelor sunt obținute din proiecție în plan.

Punct început	X / Y	Punct sfârșit	X / Y	Lungime segment (** (m)
1	583.529,466 390.566,125	2	583.530,589 390.567,871	2.076
3	583.558,151 390.608,946	4	583.653,853 390.751,564	171.752
5	583.680,994 390.794,085	6	583.713,789 390.778,54	36.293
7	583.715,033 390.783,459	8	583.683,652 390.797,915	34.551
9	583.651,71 390.817,338	10	583.575,028 390.869,765	92.891

Punct început	X / Y	Punct sfârșit	X / Y	Lungime segment (** (m)
2	583.530,589 390.567,871	3	583.558,151 390.608,946	49.465
4	583.653,853 390.751,564	5	583.680,994 390.794,085	50.445
6	583.713,789 390.778,54	7	583.715,033 390.783,459	5.074
8	583.683,652 390.797,915	9	583.651,71 390.817,338	37.384
10	583.575,028 390.869,765	11	583.627,214 390.947,863	93.929

Punct început	X / Y	Punct sfârșit	X / Y	Lungime segment (** (m)
11	583.627,214 390.947,863	12	583.623,682 390.949,581	3.928
13	583.582,714 390.888,337	14	583.571,228 390.872,62	19.467
15	583.552,324 390.885,352	16	583.479,09 390.933,287	87.527
17	583.471,108 390.940,006	18	583.470,67 390.940,381	0.577
19	583.467,961 390.942,325	20	583.466,169 390.938,729	4.018
21	583.470,066 390.936,042	22	583.476,974 390.930,871	8.629
23	583.569,78 390.868,885	24	583.574,737 390.866,148	5.662
25	583.678,787 390.796,077	26	583.527,18 390.570,052	272.162
27	583.526,03 390.568,46	1	583.529,466 390.566,125	4.154

Punct început	X / Y	Punct sfârșit	X / Y	Lungime segment (** (m)
12	583.623,682 390.949,581	13	583.582,714 390.888,337	73.683
14	583.571,228 390.872,62	15	583.552,324 390.885,352	22.792
16	583.479,09 390.933,287	17	583.471,108 390.940,006	10.433
18	583.470,67 390.940,381	19	583.467,961 390.942,325	3.334
20	583.466,169 390.938,729	21	583.470,066 390.936,042	4.734
22	583.476,974 390.930,871	23	583.569,78 390.868,885	111.603
24	583.574,737 390.866,148	25	583.678,787 390.796,077	125.445
26	583.527,18 390.570,052	27	583.526,03 390.568,46	1.964

** Lungimile segmentelor sunt determinate în planul de proiecție Stereo 70 și sunt rotunjite la 1 milimetru.

*** Distanța dintre puncte este formată din segmente cumulate ce sunt mai mici decât valoarea 1 milimetru.

**DATE DESPRE IMOBILUL NR. 14452**

Oficiul de Cadastru și Publicitate Imobiliară PRAHOVA
Biroul de Cadastru și Publicitate Imobiliară Ploiești

A. Partea I. Descrierea imobilului

TEREN Extravilan

Adresa: Jud. Prahova

Nr. Crt	Nr cadastral Nr. topografic	Suprafața* (mp)	Observații / Referințe
A1		1.888	Sector cadastral:24 Teren neimprejmuit;

B. Partea II. Proprietari și acte

Inscrieri privitoare la dreptul de proprietate și alte drepturi reale	Referințe
/	
Act Administrativ nr. 5772, din 01/02/2024 emis de PRIMARIA COMUNEI BUCOV;	
B1	A1
Intabulare, drept de PROPRIETATE, dobandit prin Lege, cota actuala 1/1, cota initiala 1/1 1) UAT BUCOV, CIF:2843531	

C. Partea III. SARCINI .

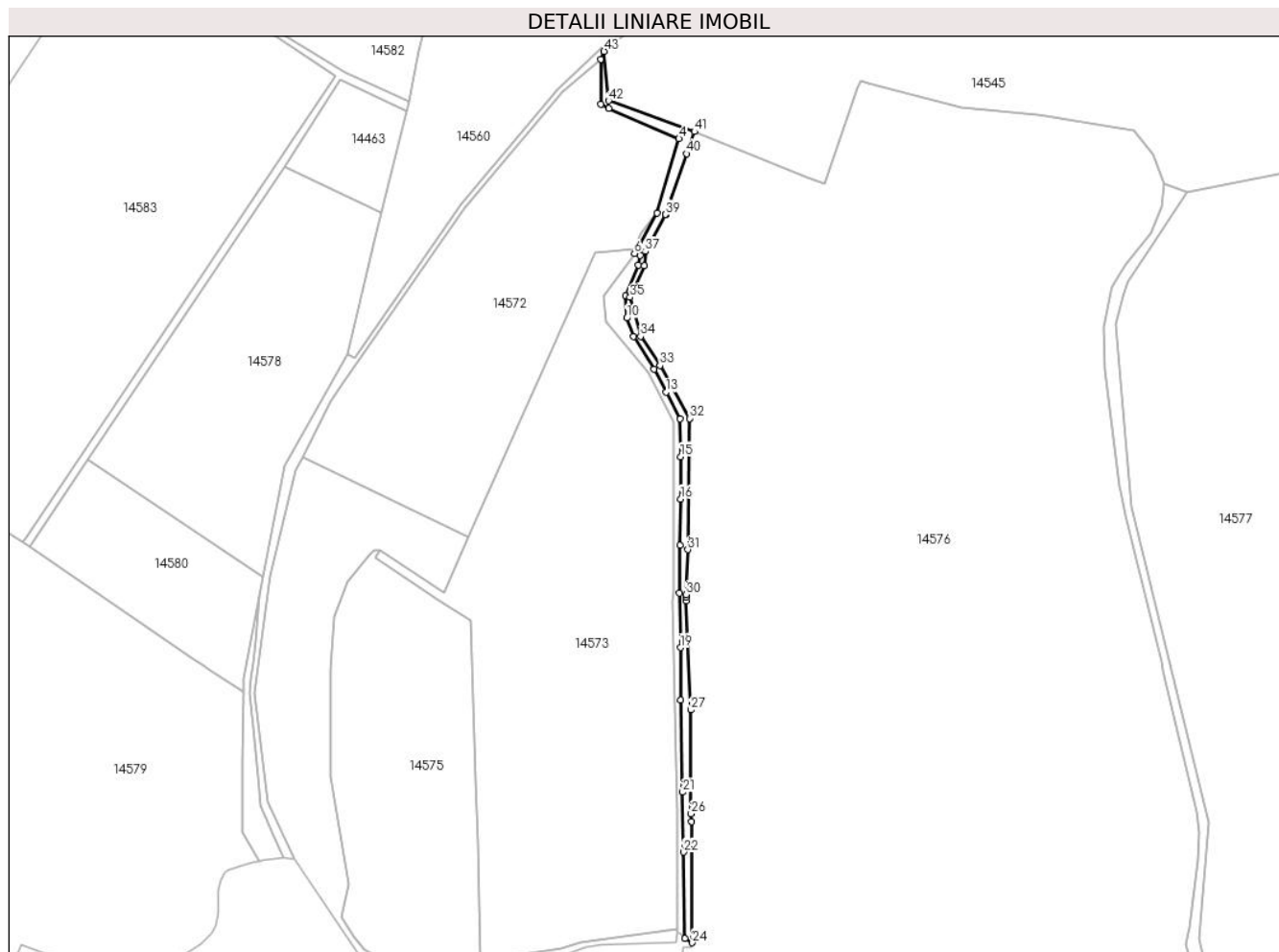
Inscrieri privind dezmembramintele dreptului de proprietate, drepturi reale de garanție și sarcini	Referințe
NU SUNT	

Anexa Nr. 1 La Partea I

Teren

Nr cadastral	Suprafața (mp)*	Observații / Referințe
	1.888	

* Suprafața este determinată în planul de proiecție Stereo 70.



Date referitoare la teren

Crt	Categorie folosință	Intravilan	Suprafața (mp)	Tarla	Parcelă	Nr. topo	Observații / Referințe
1	drum	NU	1.888	2	100/1	-	

Lungime Segmente

1) Valorile lungimilor segmentelor sunt obținute din proiecție în plan.

Punct început	X / Y	Punct sfârșit	X / Y	Lungime segment
1	583.808,504 390.804,117	2	583.808,709 390.782,118	22.0
4	583.846,754 390.765,365	5	583.835,874 390.729,185	37.78 1
7	583.827,691 390.708,44	8	583.826,804 390.703,755	4.768
10	583.821,197 390.677,861	11	583.824,585 390.668,775	9.697
13	583.840,48 390.641,645	14	583.847,073 390.628,555	14.65 7
16	583.847,515 390.589,501	17	583.847,076 390.566,886	22.61 9
2	583.808,709 390.782,118	3	583.812,315 390.779,974	4.195
5	583.835,874 390.729,185	6	583.824,985 390.709,292	22.67 8
8	583.826,804 390.703,755	9	583.820,554 390.688,516	16.47 1
11	583.824,585 390.668,775	12	583.834,503 390.652,802	18.80 2
14	583.847,073 390.628,555	15	583.847,514 390.610,175	18.38 5
17	583.847,076 390.566,886	18	583.846,9 390.543,585	23.30 2
3	583.812,315 390.779,974	4	583.846,754 390.765,365	37.40 9
6	583.824,985 390.709,292	7	583.827,691 390.708,44	2.837
9	583.820,554 390.688,516	10	583.821,197 390.677,861	10.67 4
12	583.834,503 390.652,802	13	583.840,48 390.641,645	12.65 7
15	583.847,514 390.610,175	16	583.847,515 390.589,501	20.67 4
18	583.846,9 390.543,585	19	583.847,464 390.517,062	26.52 9

Punct început	X / Y	Punct sfârșit	X / Y	Lungime segment	Punct început	X / Y	Punct sfârșit	X / Y	Lungime segment	Punct început	X / Y	Punct sfârșit	X / Y	Lungime segment
19	583.847,464 390.517,062	20	583.847,604 390.491,419	25.64 3	20	583.847,604 390.491,419	21	583.848,515 390.446,522	44.90 6	21	583.848,515 390.446,522	22	583.849,009 390.417,26	29.26 6
22	583.849,009 390.417,26	23	583.849,69 390.375,213	42.05 3	23	583.849,69 390.375,213	24	583.853,222 390.373,06	4.136	24	583.853,222 390.373,06	25	583.852,957 390.432,287	59.22 8
25	583.852,957 390.432,287	26	583.852,652 390.435,928	3.654	26	583.852,652 390.435,928	27	583.852,504 390.486,641	50.71 3	27	583.852,504 390.486,641	28	583.850,297 390.539,755	53.16
28	583.850,297 390.539,755	29	583.850,3 390.541,557	1.802	29	583.850,3 390.541,557	30	583.850,302 390.542,895	1.338	30	583.850,302 390.542,895	31	583.851,101 390.564,831	21.95 1
31	583.851,101 390.564,831	32	583.851,829 390.628,846	64.01 9	32	583.851,829 390.628,846	33	583.837,474 390.654,684	29.55 8	33	583.837,474 390.654,684	34	583.827,982 390.668,883	17.08
34	583.827,982 390.668,883	35	583.822,835 390.687,94	19.74	35	583.822,835 390.687,94	36	583.829,748 390.703,329	16.87	36	583.829,748 390.703,329	37	583.830,344 390.710,333	7.029
37	583.830,344 390.710,333	38	583.840,113 390.728,265	20.42	38	583.840,113 390.728,265	39	583.840,144 390.728,355	0.095	39	583.840,144 390.728,355	40	583.850,355 390.758,032	31.38 5
40	583.850,355 390.758,032	41	583.854,355 390.768,74	11.43 1	41	583.854,355 390.768,74	42	583.812,295 390.783,851	44.69 2	42	583.812,295 390.783,851	43	583.810,162 390.807,899	24.14 2
43	583.810,162 390.807,899	1	583.808,504 390.804,117	4.129										

** Lungimile segmentelor sunt determinate în planul de proiecție Stereo 70 și sunt rotunjite la 1 milimetru.

*** Distanța dintre puncte este formată din segmente cumulate ce sunt mai mici decât valoarea 1 milimetru.

**DATE DESPRE IMOBILUL NR. 14453**

Oficiul de Cadastru și Publicitate Imobiliară PRAHOVA
Biroul de Cadastru și Publicitate Imobiliară Ploiești

A. Partea I. Descrierea imobilului

TEREN Extravilan

Adresa: Jud. Prahova

Nr. Crt	Nr cadastral Nr. topografic	Suprafața* (mp)	Observații / Referințe
A1		1.299	Sector cadastral:24 Teren neimprejmuit;

B. Partea II. Proprietari și acte

Inscrieri privitoare la dreptul de proprietate și alte drepturi reale	Referințe
/	
Act Administrativ nr. 7685, din 06/03/2024 emis de PRIMARIA COMUNEI BUCOV;	
B1	A1
Intabulare, drept de PROPRIETATE, dobândit prin Lege, cota actuala 1/1, cota initiala 1/1 1) UAT BUCOV, CIF:2843531	

C. Partea III. SARCINI .

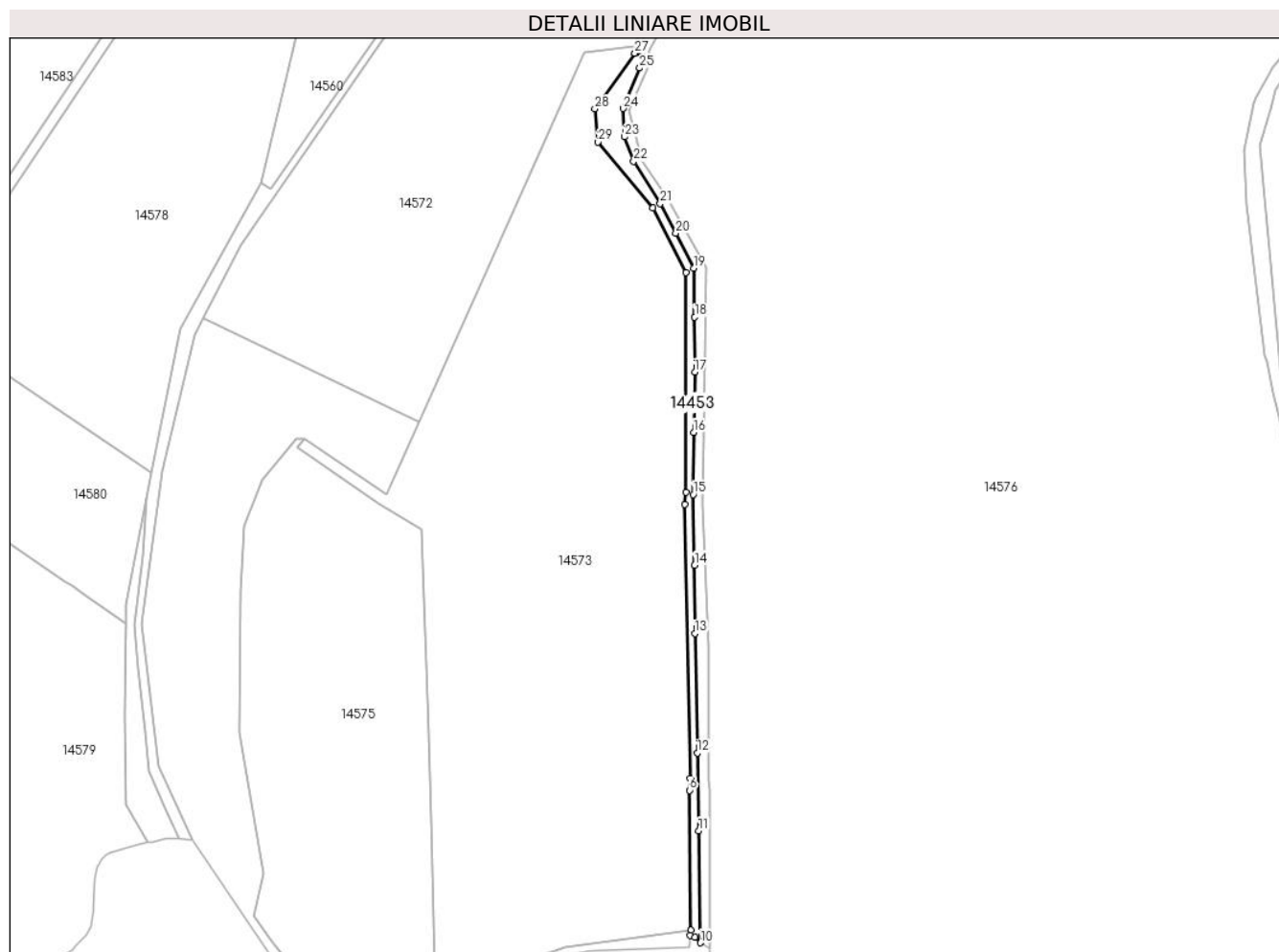
Inscrieri privind dezmembramintele dreptului de proprietate, drepturi reale de garanție și sarcini	Referințe
NU SUNT	

Anexa Nr. 1 La Partea I

Teren

Nr cadastral	Suprafața (mp)*	Observații / Referințe
	1.299	

* Suprafața este determinată în planul de proiecție Stereo 70.



Date referitoare la teren

Crt	Categorie folosință	Intravilan	Suprafața (mp)	Tarla	Parcelă	Nr. topo	Observații / Referințe
1	pașune	NU	1.299	2	70/2	-	

Lungime Segmente

1) Valorile lungimilor segmentelor sunt obținute din proiecție în plan.

Punct început	X / Y	Punct sfârșit	X / Y	Lungime segment (** (m)
1	583.831,735 390.651,103	2	583.844,119 390.626,983	27.113
3	583.844,299 390.544,472	4	583.843,805 390.539,824	4.674
5	583.845,921 390.436,944	6	583.845,61 390.432,478	4.477
7	583.846,144 390.379,953	8	583.845,908 390.378,013	1.954
9	583.847,657 390.377,228	10	583.849,69 390.375,213	2.862

Punct început	X / Y	Punct sfârșit	X / Y	Lungime segment (** (m)
2	583.844,119 390.626,983	3	583.844,299 390.544,472	82.511
4	583.843,805 390.539,824	5	583.845,921 390.436,944	102.902
6	583.845,61 390.432,478	7	583.846,144 390.379,953	52.528
8	583.845,908 390.378,013	9	583.847,657 390.377,228	1.917
10	583.849,69 390.375,213	11	583.849,009 390.417,26	42.053

Punct început	X / Y	Punct sfârșit	X / Y	Lungime segment (** (m)
11	583.849,009 390.417,26	12	583.848,515 390.446,522	29.266
13	583.847,604 390.491,419	14	583.847,464 390.517,062	25.643
15	583.846,9 390.543,585	16	583.847,076 390.566,886	23.302
17	583.847,515 390.589,501	18	583.847,514 390.610,175	20.674
19	583.847,073 390.628,555	20	583.840,48 390.641,645	14.657
21	583.834,503 390.652,802	22	583.824,585 390.668,775	18.802
23	583.821,197 390.677,861	24	583.820,554 390.688,516	10.674
25	583.826,804 390.703,755	26	583.827,691 390.708,44	4.768
27	583.824,985 390.709,292	28	583.809,979 390.688,36	25.755
29	583.811,214 390.675,919	1	583.831,735 390.651,103	32.202

Punct început	X / Y	Punct sfârșit	X / Y	Lungime segment (** (m)
12	583.848,515 390.446,522	13	583.847,604 390.491,419	44.906
14	583.847,464 390.517,062	15	583.846,9 390.543,585	26.529
16	583.847,076 390.566,886	17	583.847,515 390.589,501	22.619
18	583.847,514 390.610,175	19	583.847,073 390.628,555	18.385
20	583.840,48 390.641,645	21	583.834,503 390.652,802	12.657
22	583.824,585 390.668,775	23	583.821,197 390.677,861	9.697
24	583.820,554 390.688,516	25	583.826,804 390.703,755	16.471
26	583.827,691 390.708,44	27	583.824,985 390.709,292	2.837
28	583.809,979 390.688,36	29	583.811,214 390.675,919	12.502

** Lungimile segmentelor sunt determinate în planul de proiecție Stereo 70 și sunt rotunjite la 1 milimetru.

*** Distanța dintre puncte este formată din segmente cumulate ce sunt mai mici decât valoarea 1 milimetru.

**DATE DESPRE IMOBILUL NR. 14454**

Oficiul de Cadastru și Publicitate Imobiliară PRAHOVA
Biroul de Cadastru și Publicitate Imobiliară Ploiești

A. Partea I. Descrierea imobilului

TEREN Extravilan

Adresa: Jud. Prahova

Nr. Crt	Nr cadastral Nr. topografic	Suprafața* (mp)	Observații / Referințe
A1		4.312	Sector cadastral:3 Teren neimprejmuit;

B. Partea II. Proprietari și acte

Inscrieri privitoare la dreptul de proprietate și alte drepturi reale	Referințe
/	
Act Administrativ nr. 5775, din 01/02/2024 emis de PRIMARIA COMUNEI BUCOV;	
B1	A1
Intabulare, drept de PROPRIETATE, dobandit prin Lege, cota actuala 1/1, cota initiala 1/1 1) UAT BUCOV, CIF:2843531	

C. Partea III. SARCINI .

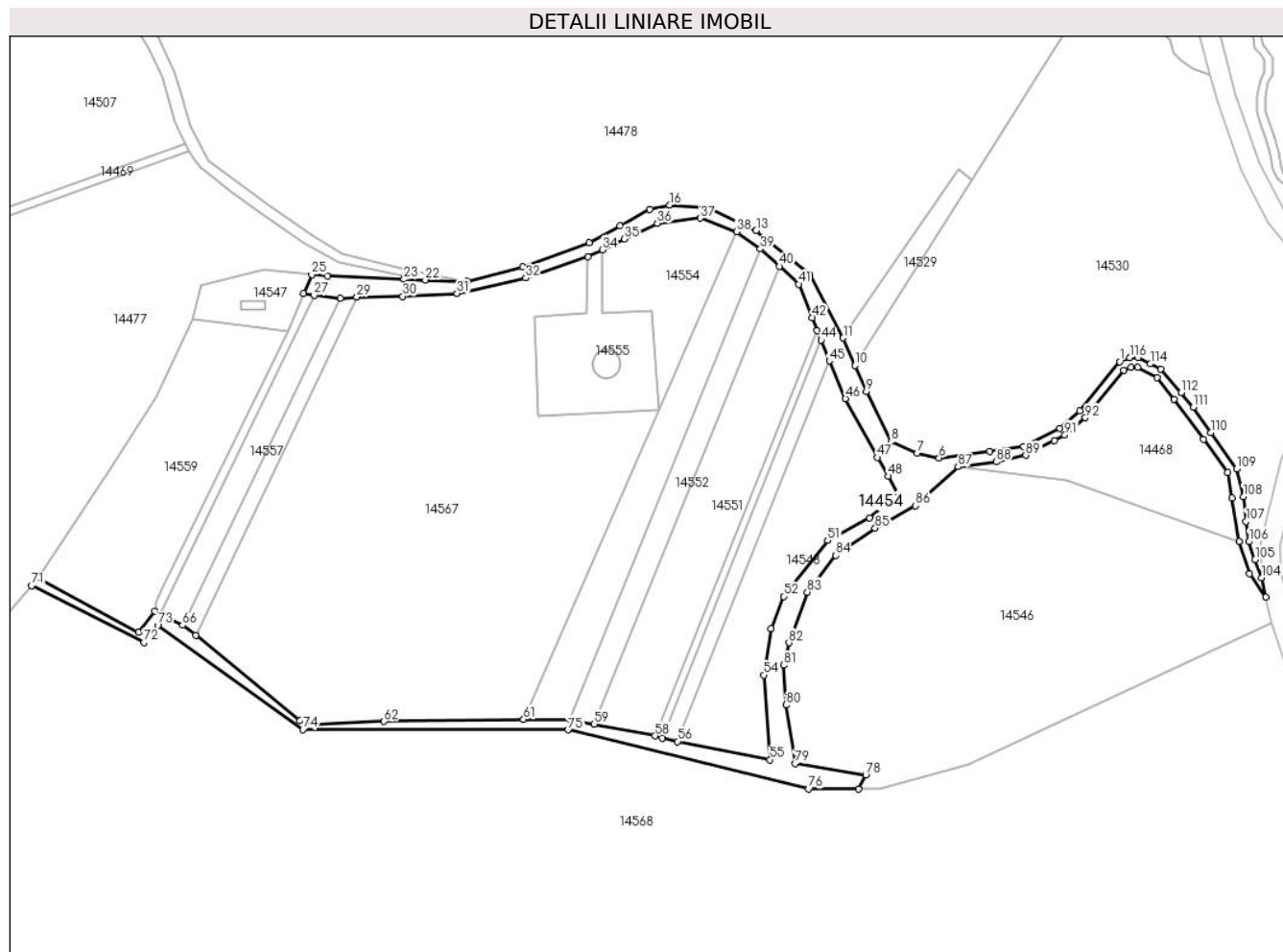
Inscrieri privind dezmembramintele dreptului de proprietate, drepturi reale de garanție și sarcini	Referințe
NU SUNT	

Anexa Nr. 1 La Partea I

Teren

Nr cadastral	Suprafața (mp)*	Observații / Referințe
	4.312	

* Suprafața este determinată în planul de proiecție Stereo 70.



Date referitoare la teren

Crt	Categorie folosință	Intravilan	Suprafața (mp)	Tarla	Parcelă	Nr. topo	Observații / Referințe
1	drum	NU	4.312	6	239; 269	-	

Lungime Segmente

1) Valorile lungimilor segmentelor sunt obținute din proiecție în plan.

Punct început	X / Y	Punct sfârșit	X / Y	Lungime segment
1	584.612,318 391.110,252	2	584.598,217 391.092,974	22.302
4	584.578,443 391.080,381	5	584.566,572 391.078,687	11.991
7	584.540,832 391.078,021	8	584.531,85 391.082,044	9.842
10	584.519,033 391.108,909	11	584.514,839 391.118,623	10.581
13	584.484,171 391.156,463	14	584.480,398 391.157,863	4.024
16	584.453,661 391.165,414	17	584.446,691 391.163,857	7.142
2	584.598,217 391.092,974	3	584.591,281 391.086,704	9.355
5	584.566,572 391.078,687	6	584.548,591 391.076,406	18.125
8	584.531,85 391.082,044	9	584.522,963 391.099,804	19.859
11	584.514,839 391.118,623	12	584.502,975 391.140,804	25.155
14	584.480,398 391.157,863	15	584.467,452 391.164,503	14.55
17	584.446,691 391.163,857	18	584.436,165 391.158,069	12.012
3	584.591,281 391.086,704	4	584.578,443 391.080,381	14.311
6	584.548,591 391.076,406	7	584.540,832 391.078,021	7.925
9	584.522,963 391.099,804	10	584.519,033 391.108,909	9.917
12	584.502,975 391.140,804	13	584.484,171 391.156,463	24.47
15	584.467,452 391.164,503	16	584.453,661 391.165,414	13.821
18	584.436,165 391.158,069	19	584.425,241 391.152,13	12.434

Punct început	X / Y	Punct sfârșit	X / Y	Lungime segment	Punct început	X / Y	Punct sfârșit	X / Y	Lungime segment	Punct început	X / Y	Punct sfârșit	X / Y	Lungime segment
19	584.425,241 391.152,13	20	584.401,889 391.143,558	24.876	20	584.401,889 391.143,558	21	584.382,26 391.138,566	20.254	21	584.382,26 391.138,566	22	584.367,521 391.139,041	14.747
22	584.367,521 391.139,041	23	584.360,008 391.139,283	7.517	23	584.360,008 391.139,283	24	584.333,14 391.140,371	26.89	24	584.333,14 391.140,371	25	584.327,494 391.140,897	5.67
25	584.327,494 391.140,897	26	584.324,502 391.134,31	7.235	26	584.324,502 391.134,31	27	584.328,363 391.133,713	3.907	27	584.328,363 391.133,713	28	584.337,571 391.132,657	9.268
28	584.337,571 391.132,657	29	584.343,329 391.133,074	5.773	29	584.343,329 391.133,074	30	584.359,542 391.133,268	16.214	30	584.359,542 391.133,268	31	584.378,675 391.134,282	19.16
31	584.378,675 391.134,282	32	584.402,954 391.139,702	24.877	32	584.402,954 391.139,702	33	584.424,793 391.147,177	23.083	33	584.424,793 391.147,177	34	584.429,894 391.149,667	5.676
34	584.429,894 391.149,667	35	584.437,637 391.153,527	8.652	35	584.437,637 391.153,527	36	584.449,285 391.158,987	12.864	36	584.449,285 391.158,987	37	584.464,501 391.160,806	15.324
37	584.464,501 391.160,806	38	584.477,289 391.156,072	13.636	38	584.477,289 391.156,072	39	584.485,596 391.149,98	10.301	39	584.485,596 391.149,98	40	584.492,277 391.143,86	9.06
40	584.492,277 391.143,86	41	584.499,161 391.137,551	9.338	41	584.499,161 391.137,551	42	584.503,977 391.125,77	12.727	42	584.503,977 391.125,77	43	584.505,663 391.121,272	4.804
43	584.505,663 391.121,272	44	584.507,073 391.117,822	3.727	44	584.507,073 391.117,822	45	584.509,942 391.110,511	7.854	45	584.509,942 391.110,511	46	584.515,638 391.097,241	14.441
46	584.515,638 391.097,241	47	584.526,955 391.076,519	23.611	47	584.526,955 391.076,519	48	584.530,735 391.069,904	7.619	48	584.530,735 391.069,904	49	584.534,429 391.063,252	7.609
49	584.534,429 391.063,252	50	584.524,182 391.055,179	13.045	50	584.524,182 391.055,179	51	584.509,399 391.047,284	16.759	51	584.509,399 391.047,284	52	584.493,833 391.027,628	25.073
52	584.493,833 391.027,628	53	584.489,486 391.016,243	12.187	53	584.489,486 391.016,243	54	584.486,812 390.999,89	16.57	54	584.486,812 390.999,89	55	584.489,053 390.970,094	29.88
55	584.489,053 390.970,094	56	584.456,42 390.976,499	33.256	56	584.456,42 390.976,499	57	584.451,035 390.977,764	5.532	57	584.451,035 390.977,764	58	584.448,454 390.978,483	2.679
58	584.448,454 390.978,483	59	584.427,033 390.982,597	21.812	59	584.427,033 390.982,597	60	584.418,536 390.984,34	8.674	60	584.418,536 390.984,34	61	584.402,146 390.984,363	16.39
61	584.402,146 390.984,363	62	584.352,957 390.983,599	49.195	62	584.352,957 390.983,599	63	584.327,915 390.982,609	25.062	63	584.327,915 390.982,609	64	584.323,287 390.983,885	4.801
64	584.323,287 390.983,885	65	584.286,584 391.013,89	47.407	65	584.286,584 391.013,89	66	584.281,928 391.017,459	5.867	66	584.281,928 391.017,459	67	584.274,186 391.021,362	8.67
67	584.274,186 391.021,362	68	584.272,088 391.022,323	2.308	68	584.272,088 391.022,323	69	584.266,326 391.015,013	9.308	69	584.266,326 391.015,013	70	584.230,865 391.034,185	40.312
70	584.230,865 391.034,185	71	584.228,73 391.031,33	3.565	71	584.228,73 391.031,33	72	584.268,33 391.011,41	44.328	72	584.268,33 391.011,41	73	584.273,16 391.017,36	7.664
73	584.273,16 391.017,36	74	584.324,31 390.980,67	62.948	74	584.324,31 390.980,67	75	584.417,86 390.980,57	93.55	75	584.417,86 390.980,57	76	584.502,59 390.959,85	87.227
76	584.502,59 390.959,85	77	584.520,223 390.959,736	17.633	77	584.520,223 390.959,736	78	584.522,743 390.964,622	5.498	78	584.522,743 390.964,622	79	584.497,822 390.968,772	25.264
79	584.497,822 390.968,772	80	584.494,651 390.989,375	20.846	80	584.494,651 390.989,375	81	584.493,803 391.003,413	14.064	81	584.493,803 391.003,413	82	584.495,696 391.011,256	8.068
82	584.495,696 391.011,256	83	584.502,192 391.029,104	18.993	83	584.502,192 391.029,104	84	584.512,126 391.042,069	16.333	84	584.512,126 391.042,069	85	584.526,096 391.051,666	16.949
85	584.526,096 391.051,666	86	584.540,294 391.059,548	16.239	86	584.540,294 391.059,548	87	584.555,341 391.073,23	20.337	87	584.555,341 391.073,23	88	584.568,862 391.074,945	13.629
88	584.568,862 391.074,945	89	584.579,224 391.077,298	10.626	89	584.579,224 391.077,298	90	584.589,299 391.082,413	11.299	90	584.589,299 391.082,413	91	584.592,966 391.084,506	4.222
91	584.592,966 391.084,506	92	584.600,194 391.090,486	9.381	92	584.600,194 391.090,486	93	584.613,76 391.107,179	21.51	93	584.613,76 391.107,179	94	584.616,285 391.108,188	2.719
94	584.616,285 391.108,188	95	584.618,57 391.108,295	2.288	95	584.618,57 391.108,295	96	584.625,478 391.104,605	7.832	96	584.625,478 391.104,605	97	584.631,519 391.096,911	9.782
97	584.631,519 391.096,911	98	584.641,909 391.082,978	17.38	98	584.641,909 391.082,978	99	584.650,356 391.071,283	14.427	99	584.650,356 391.071,283	100	584.651,982 391.062,274	9.155
100	584.651,982 391.062,274	101	584.654,356 391.046,832	15.623	101	584.654,356 391.046,832	102	584.657,981 391.035,54	11.86	102	584.657,981 391.035,54	103	584.663,806 391.027,248	10.134
103	584.663,806 391.027,248	104	584.662,328 391.034,196	7.103	104	584.662,328 391.034,196	105	584.660,026 391.040,585	6.791	105	584.660,026 391.040,585	106	584.657,894 391.046,825	6.594
106	584.657,894 391.046,825	107	584.656,858 391.054,025	7.274	107	584.656,858 391.054,025	108	584.655,9 391.062,788	8.815	108	584.655,9 391.062,788	109	584.653,545 391.072,461	9.956
109	584.653,545 391.072,461	110	584.644,479 391.085,243	15.671	110	584.644,479 391.085,243	111	584.638,28 391.094,187	10.882	111	584.638,28 391.094,187	112	584.634,045 391.099,38	6.701
112	584.634,045 391.099,38	113	584.626,755 391.107,717	11.075	113	584.626,755 391.107,717	114	584.623,061 391.109,48	4.093	114	584.623,061 391.109,48	115	584.618,93 391.111,647	4.665
115	584.618,93 391.111,647	116	584.615,783 391.111,672	3.147	116	584.615,783 391.111,672	1	584.612,318 391.110,252	3.745					

**** Lungimile segmentelor sunt determinate în planul de proiecție Stereo 70 și sunt rotunjite la 1 milimetru.**

***** Distanța dintre puncte este formată din segmente cumulate ce sunt mai mici decât valoarea 1 milimetru.**

**DATE DESPRE IMOBILUL NR. 14455**

Oficiul de Cadastru și Publicitate Imobiliară PRAHOVA
Biroul de Cadastru și Publicitate Imobiliară Ploiești

A. Partea I. Descrierea imobilului

TEREN Extravilan

Adresa: Jud. Prahova

Nr. Crt	Nr cadastral Nr. topografic	Suprafața* (mp)	Observații / Referințe
A1		1.431	Sector cadastral:3 Teren neimprejmuit;

B. Partea II. Proprietari și acte

Inscrieri privitoare la dreptul de proprietate și alte drepturi reale	Referințe
/	
Act Administrativ nr. 5773, din 01/02/2024 emis de PRIMARIA COMUNEI BUCOV;	
B1	A1
Intabulare, drept de PROPRIETATE, dobandit prin Lege, cota actuala 1/1, cota initiala 1/1 1) UAT BUCOV, CIF:2843531	

C. Partea III. SARCINI .

Inscrieri privind dezmembramintele dreptului de proprietate, drepturi reale de garanție și sarcini	Referințe
NU SUNT	

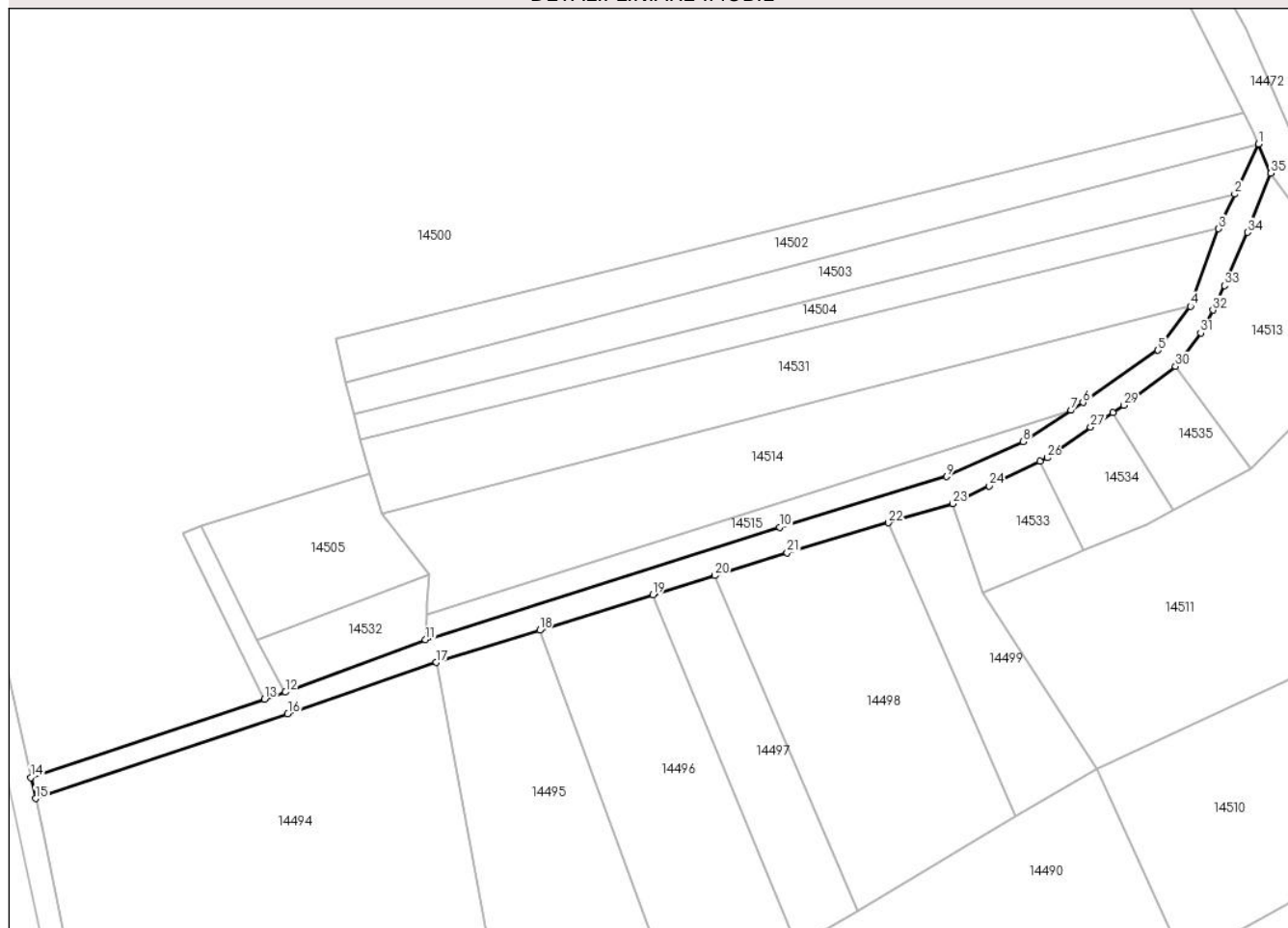
Anexa Nr. 1 La Partea I

Teren

Nr cadastral	Suprafața (mp)*	Observații / Referințe
	1.431	

* Suprafața este determinată în planul de proiecție Stereo 70.

DETALII LINIARE IMOBIL



Date referitoare la teren

Crt	Categorie folosință	Intra vilan	Suprafața (mp)	Tarla	Parcelă	Nr. topo	Observații / Referințe
1	drum	NU	1.431	7	272/6	-	

Lungime Segmente

1) Valorile lungimilor segmentelor sunt obținute din proiecție în plan.

Punct început	X / Y	Punct sfârșit	X / Y	Lungime segment (** (m)
1	584.176,804 391.557,797	2	584.172,075 391.547,741	11.112
3	584.168,822 391.540,795	4	584.163,171 391.525,256	16.535
5	584.156,629 391.516,42	6	584.141,647 391.505,979	18.261
7	584.139,235 391.504,393	8	584.129,643 391.498,086	11.48
9	584.114,325 391.491,13	10	584.080,825 391.480,958	35.01

Punct început	X / Y	Punct sfârșit	X / Y	Lungime segment (** (m)
2	584.172,075 391.547,741	3	584.168,822 391.540,795	7.67
4	584.163,171 391.525,256	5	584.156,629 391.516,42	10.994
6	584.141,647 391.505,979	7	584.139,235 391.504,393	2.887
8	584.129,643 391.498,086	9	584.114,325 391.491,13	16.823
10	584.080,825 391.480,958	11	584.009,78 391.458,4	74.54

Punct început	X / Y	Punct sfârșit	X / Y	Lungime segment (** (m)
11	584.009,78 391.458,4	12	583.981,68 391.447,89	30.001
13	583.977,495 391.446,488	14	583.930,628 391.430,781	49.429
15	583.931,563 391.426,579	16	583.982,145 391.443,528	53.346
17	584.011,97 391.453,838	18	584.032,704 391.460,315	21.722
19	584.055,408 391.467,408	20	584.067,784 391.471,274	12.966
21	584.082,309 391.475,812	22	584.102,603 391.481,85	21.173
23	584.115,528 391.485,696	24	584.122,78 391.489,224	8.065
25	584.132,972 391.494,172	26	584.134,43 391.494,879	1.62
27	584.143,161 391.501,02	28	584.147,589 391.503,942	5.305
29	584.149,812 391.505,41	30	584.160,191 391.513,191	12.972
31	584.165,227 391.519,922	32	584.167,659 391.524,471	5.158
33	584.170,0 391.529,418	34	584.174,63 391.540,061	11.606
35	584.179,279 391.551,904	1	584.176,804 391.557,797	6.392

Punct început	X / Y	Punct sfârșit	X / Y	Lungime segment (** (m)
12	583.981,68 391.447,89	13	583.977,495 391.446,488	4.414
14	583.930,628 391.430,781	15	583.931,563 391.426,579	4.305
16	583.982,145 391.443,528	17	584.011,97 391.453,838	31.557
18	584.032,704 391.460,315	19	584.055,408 391.467,408	23.786
20	584.067,784 391.471,274	21	584.082,309 391.475,812	15.217
22	584.102,603 391.481,85	23	584.115,528 391.485,696	13.485
24	584.122,78 391.489,224	25	584.132,972 391.494,172	11.33
26	584.134,43 391.494,879	27	584.143,161 391.501,02	10.674
28	584.147,589 391.503,942	29	584.149,812 391.505,41	2.664
30	584.160,191 391.513,191	31	584.165,227 391.519,922	8.406
32	584.167,659 391.524,471	33	584.170,0 391.529,418	5.473
34	584.174,63 391.540,061	35	584.179,279 391.551,904	12.723

** Lungimile segmentelor sunt determinate în planul de proiecție Stereo 70 și sunt rotunjite la 1 milimetru.

*** Distanța dintre puncte este formată din segmente cumulate ce sunt mai mici decât valoarea 1 milimetru.

**DATE DESPRE IMOBILUL NR. 14456**

Oficiul de Cadastru și Publicitate Imobiliară PRAHOVA
Biroul de Cadastru și Publicitate Imobiliară Ploiești

A. Partea I. Descrierea imobilului

TEREN Extravilan

Adresa: Jud. Prahova

Nr. Crt	Nr cadastral Nr. topografic	Suprafața* (mp)	Observații / Referințe
A1		1.544	Sector cadastral:23 Teren neimprejmuit;

B. Partea II. Proprietari și acte

Inscrieri privitoare la dreptul de proprietate și alte drepturi reale	Referințe
/	
Act Administrativ nr. 6440, din 14/02/2024 emis de PRIMARIA COMUNEI BUCOV;	
B1	A1
Intabulare, drept de PROPRIETATE, dobandit prin Lege, cota actuala 1/1, cota initiala 1/1 1) UAT BUCOV, CIF:2843531	

C. Partea III. SARCINI .

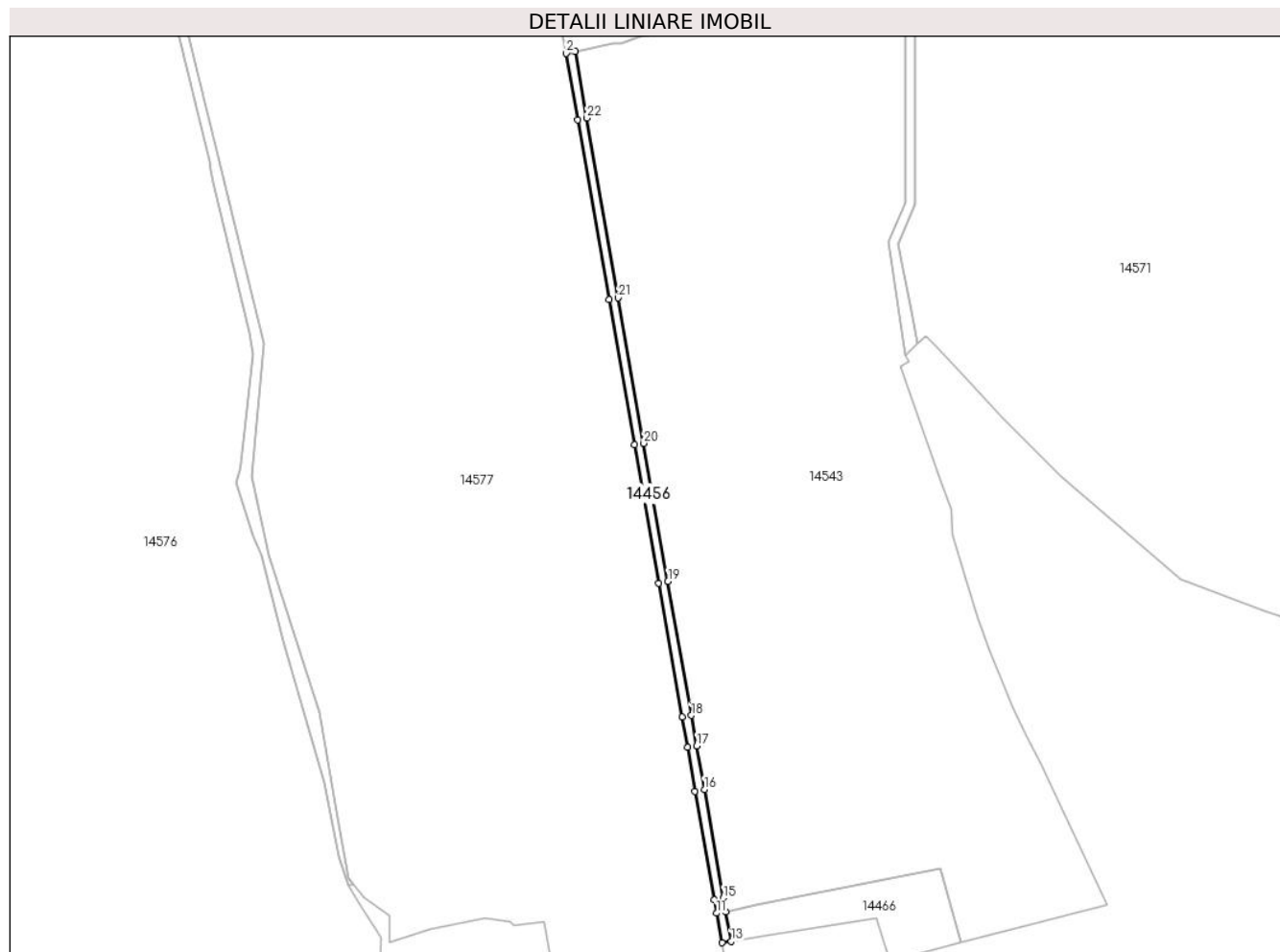
Inscrieri privind dezmembramintele dreptului de proprietate, drepturi reale de garanție și sarcini	Referințe
NU SUNT	

Anexa Nr. 1 La Partea I

Teren

Nr cadastral	Suprafața (mp)*	Observații / Referințe
	1.544	

* Suprafața este determinată în planul de proiecție Stereo 70.



Date referitoare la teren

Crt	Categorie folosință	Intravilan	Suprafața (mp)	Tarla	Parcelă	Nr. topo	Observații / Referințe
1	drum	NU	1.544	3	139/2	-	

Lungime Segmente

1) Valorile lungimilor segmentelor sunt obținute din proiecție în plan.

Punct început	X / Y	Punct sfârșit	X / Y	Lungime segment (** (m)
1	584.239,047 390.556,789	2	584.235,13 390.555,945	4.007
3	584.240,097 390.527,575	4	584.253,533 390.450,825	77.917
5	584.264,416 390.388,655	6	584.274,743 390.329,664	59.888
7	584.284,769 390.272,394	8	584.287,045 390.259,392	13.2
9	584.290,312 390.240,73	10	584.298,44 390.194,3	47.136

Punct început	X / Y	Punct sfârșit	X / Y	Lungime segment (** (m)
2	584.235,13 390.555,945	3	584.240,097 390.527,575	28.802
4	584.253,533 390.450,825	5	584.264,416 390.388,655	63.115
6	584.274,743 390.329,664	7	584.284,769 390.272,394	58.141
8	584.287,045 390.259,392	9	584.290,312 390.240,73	18.946
10	584.298,44 390.194,3	11	584.299,488 390.188,578	5.817

Punct început	X / Y	Punct sfârșit	X / Y	Lungime segment (** (m)
11	584.299,488 390.188,578	12	584.301,797 390.175,966	12.822
13	584.305,748 390.176,605	14	584.303,422 390.189,302	12.908
15	584.302,374 390.195,024	16	584.294,246 390.241,454	47.136
17	584.290,979 390.260,116	18	584.288,703 390.273,118	13.2
19	584.278,677 390.330,388	20	584.268,35 390.389,38	59.889
21	584.257,467 390.451,549	22	584.244,031 390.528,299	77.917

Punct început	X / Y	Punct sfârșit	X / Y	Lungime segment (** (m)
12	584.301,797 390.175,966	13	584.305,748 390.176,605	4.002
14	584.303,422 390.189,302	15	584.302,374 390.195,024	5.817
16	584.294,246 390.241,454	17	584.290,979 390.260,116	18.946
18	584.288,703 390.273,118	19	584.278,677 390.330,388	58.141
20	584.268,35 390.389,38	21	584.257,467 390.451,549	63.114
22	584.244,031 390.528,299	1	584.239,047 390.556,789	28.923

** Lungimile segmentelor sunt determinate în planul de proiecție Stereo 70 și sunt rotunjite la 1 milimetru.

*** Distanța dintre puncte este formată din segmente cumulate ce sunt mai mici decât valoarea 1 milimetru.

**DATE DESPRE IMOBILUL NR. 14457**

Oficiul de Cadastru și Publicitate Imobiliară PRAHOVA
Biroul de Cadastru și Publicitate Imobiliară Ploiești

A. Partea I. Descrierea imobilului

TEREN Extravilan

Adresa: Jud. Prahova

Nr. Crt	Nr cadastral Nr. topografic	Suprafața* (mp)	Observații / Referințe
A1		2.174	Sector cadastral:24 Teren neimprejmuit;

B. Partea II. Proprietari și acte

Inscrieri privitoare la dreptul de proprietate și alte drepturi reale	Referințe
/	
Act Administrativ nr. 5776, din 01/02/2024 emis de PRIMARIA COMUNEI BUCOV;	
B1	A1
Intabulare, drept de PROPRIETATE, dobandit prin Lege, cota actuala 1/1, cota initiala 1/1 1) UAT BUCOV, CIF:2843531	

C. Partea III. SARCINI .

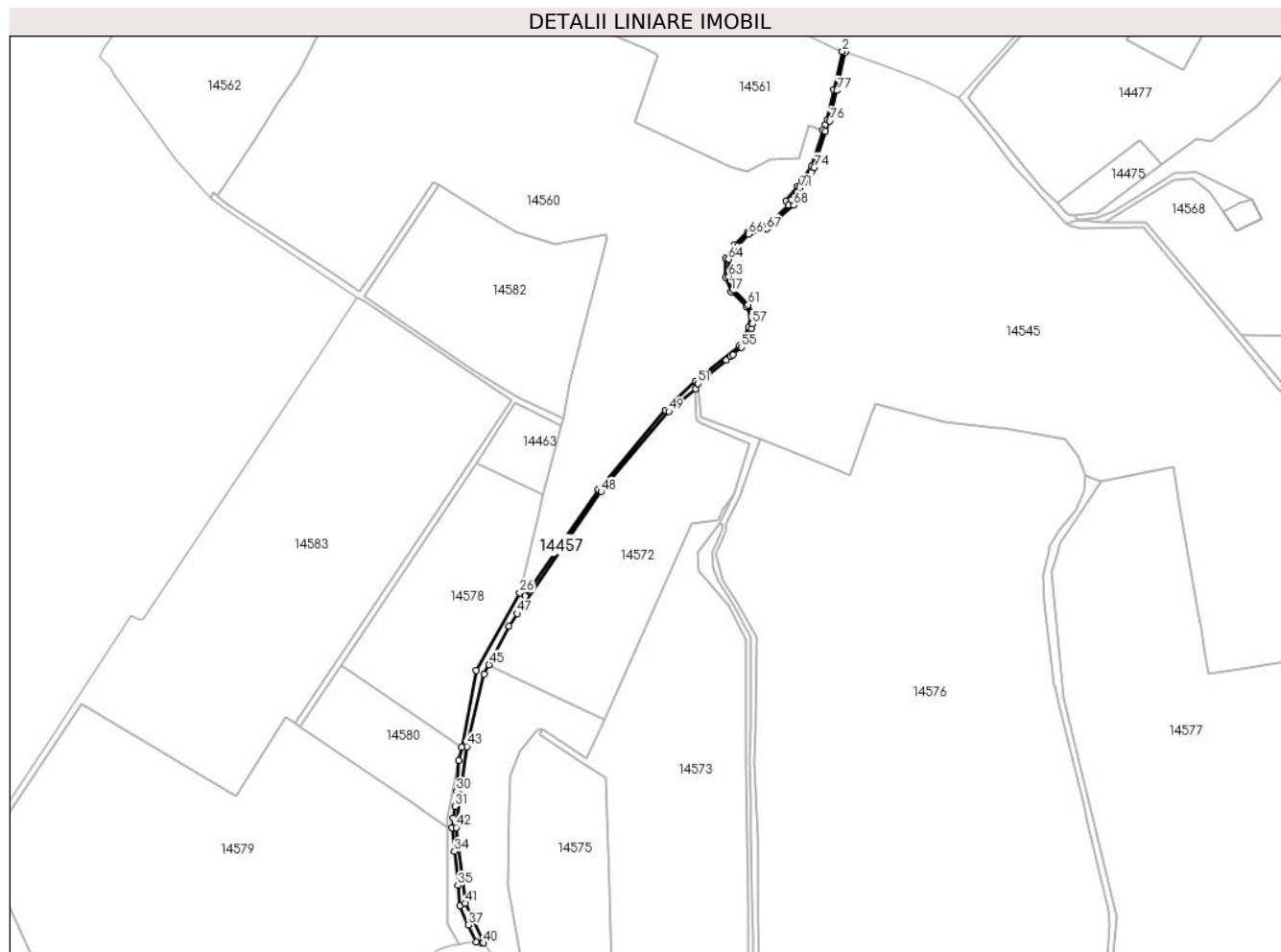
Inscrieri privind dezmembramintele dreptului de proprietate, drepturi reale de garanție și sarcini	Referințe
NU SUNT	

Anexa Nr. 1 La Partea I

Teren

Nr cadastral	Suprafața (mp)*	Observații / Referințe
	2.174	

* Suprafața este determinată în planul de proiecție Stereo 70.



Date referitoare la teren

Crt	Categorie folosință	Intravilan	Suprafața (mp)	Tarla	Parcelă	Nr. topo	Observații / Referințe
1	drum	NU	2.174	1	55/2	-	

Lungime Segmente

1) Valorile lungimilor segmentelor sunt obținute din proiecție în plan.

Punct început	X / Y	Punct sfârșit	X / Y	Lungime segment	Punct început	X / Y	Punct sfârșit	X / Y	Lungime segment	Punct început	X / Y	Punct sfârșit	X / Y	Lungime segment
1	583.914,022 391.041,184	2	583.912,128 391.041,898	2.024	2	583.912,128 391.041,898	3	583.906,076 391.014,834	27.73 2	3	583.906,076 391.014,834	4	583.901,358 390.993,531	21.81 9
4	583.901,358 390.993,531	5	583.900,129 390.990,419	3.346	5	583.900,129 390.990,419	6	583.898,266 390.986,294	4.526	6	583.898,266 390.986,294	7	583.890,375 390.960,971	26.52 4
7	583.890,375 390.960,971	8	583.883,636 390.951,42	11.68 9	8	583.883,636 390.951,42	9	583.880,648 390.946,911	5.409	9	583.880,648 390.946,911	10	583.872,474 390.936,347	13.35 7
10	583.872,474 390.936,347	11	583.874,091 390.933,679	3.12	11	583.874,091 390.933,679	12	583.857,804 390.918,313	22.39 2	12	583.857,804 390.918,313	13	583.845,18 390.914,434	13.20 7
13	583.845,18 390.914,434	14	583.836,274 390.905,804	12.40 1	14	583.836,274 390.905,804	15	583.829,977 390.896,061	11.60 1	15	583.829,977 390.896,061	16	583.829,915 390.882,96	13.10 1
16	583.829,915 390.882,96	17	583.833,665 390.872,63	10.99	17	583.833,665 390.872,63	18	583.844,283 390.862,448	14.71 1	18	583.844,283 390.862,448	19	583.847,701 390.855,346	7.882

Punct început	X / Y	Punct sfârșit	X / Y	Lungime segment	Punct început	X / Y	Punct sfârșit	X / Y	Lungime segment	Punct început	X / Y	Punct sfârșit	X / Y	Lungime segment
19	583.847,701 390.855,346	20	583.846,084 390.847,409	8.1	20	583.846,084 390.847,409	21	583.839,428 390.834,643	14.397	21	583.839,428 390.834,643	22	583.808,615 390.809,514	39.761
22	583.808,615 390.809,514	23	583.787,378 390.789,197	29.39	23	583.787,378 390.789,197	24	583.739,972 390.733,22	73.354	24	583.739,972 390.733,22	25	583.688,38 390.658,362	90.915
25	583.688,38 390.658,362	26	583.684,598 390.660,392	4.292	26	583.684,598 390.660,392	27	583.653,957 390.605,84	62.568	27	583.653,957 390.605,84	28	583.643,413 390.551,701	55.156
28	583.643,413 390.551,701	29	583.641,58 390.542,293	9.585	29	583.641,58 390.542,293	30	583.640,09 390.520,494	21.85	30	583.640,09 390.520,494	31	583.638,842 390.509,819	10.748
31	583.638,842 390.509,819	32	583.637,722 390.501,674	8.222	32	583.637,722 390.501,674	33	583.636,91 390.494,858	6.864	33	583.636,91 390.494,858	34	583.638,494 390.478,167	16.766
34	583.638,494 390.478,167	35	583.640,853 390.454,333	23.95	35	583.640,853 390.454,333	36	583.642,253 390.439,882	14.519	36	583.642,253 390.439,882	37	583.648,217 390.426,269	14.862
37	583.648,217 390.426,269	38	583.653,66 390.414,487	12.979	38	583.653,66 390.414,487	39	583.657,513 390.413,844	3.906	39	583.657,513 390.413,844	40	583.658,869 390.413,807	1.357
40	583.658,869 390.413,807	41	583.646,113 390.441,649	30.625	41	583.646,113 390.441,649	42	583.639,61 390.495,084	53.829	42	583.639,61 390.495,084	43	583.647,229 390.552,199	57.621
43	583.647,229 390.552,199	44	583.659,548 390.603,295	52.56	44	583.659,548 390.603,295	45	583.662,835 390.609,72	7.217	45	583.662,835 390.609,72	46	583.676,812 390.637,041	30.689
46	583.676,812 390.637,041	47	583.682,577 390.645,746	10.441	47	583.682,577 390.645,746	48	583.741,916 390.731,752	104.49	48	583.741,916 390.731,752	49	583.789,693 390.788,248	73.989
49	583.789,693 390.788,248	50	583.808,504 390.804,117	24.611	50	583.808,504 390.804,117	51	583.810,162 390.807,899	4.129	51	583.810,162 390.807,899	52	583.830,068 390.824,429	25.874
52	583.830,068 390.824,429	53	583.833,23 390.827,008	4.08	53	583.833,23 390.827,008	54	583.835,101 390.828,125	2.179	54	583.835,101 390.828,125	55	583.841,011 390.833,353	7.891
55	583.841,011 390.833,353	56	583.847,988 390.846,734	15.091	56	583.847,988 390.846,734	57	583.848,611 390.849,795	3.124	57	583.848,611 390.849,795	58	583.849,732 390.855,295	5.613
58	583.849,732 390.855,295	59	583.849,795 390.855,607	0.318	59	583.849,795 390.855,607	60	583.848,688 390.857,907	2.553	60	583.848,688 390.857,907	61	583.845,576 390.863,398	6.312
61	583.845,576 390.863,398	62	583.835,386 390.873,75	14.526	62	583.835,386 390.873,75	63	583.831,922 390.883,308	10.166	63	583.831,922 390.883,308	64	583.831,974 390.895,467	12.159
64	583.831,974 390.895,467	65	583.837,83 390.904,526	10.787	65	583.837,83 390.904,526	66	583.846,051 390.913,035	11.832	66	583.846,051 390.913,035	67	583.858,668 390.916,816	13.171
67	583.858,668 390.916,816	68	583.877,739 390.933,65	25.438	68	583.877,739 390.933,65	69	583.876,201 390.937,252	3.917	69	583.876,201 390.937,252	70	583.880,375 390.943,09	7.177
70	583.880,375 390.943,09	71	583.882,296 390.945,777	3.303	71	583.882,296 390.945,777	72	583.885,69 390.950,033	5.444	72	583.885,69 390.950,033	73	583.890,117 390.957,137	8.37
73	583.890,117 390.957,137	74	583.892,19 390.960,075	3.596	74	583.892,19 390.960,075	75	583.900,139 390.985,582	26.717	75	583.900,139 390.985,582	76	583.903,283 390.992,977	8.036
76	583.903,283 390.992,977	77	583.908,336 391.014,334	21.947	77	583.908,336 391.014,334	1	583.914,022 391.041,184	27.445					

** Lungimile segmentelor sunt determinate în planul de proiecție Stereo 70 și sunt rotunjite la 1 milimetru.

*** Distanța dintre puncte este formată din segmente cumulate ce sunt mai mici decât valoarea 1 milimetru.

**DATE DESPRE IMOBILUL NR. 14458**

Oficiul de Cadastru și Publicitate Imobiliară PRAHOVA
Biroul de Cadastru și Publicitate Imobiliară Ploiești

A. Partea I. Descrierea imobilului

TEREN Extravilan

Adresa: Jud. Prahova

Nr. Crt	Nr cadastral Nr. topografic	Suprafața* (mp)	Observații / Referințe
A1		778	Sector cadastral:24 Teren neimprejmuit;

B. Partea II. Proprietari și acte

Inscrieri privitoare la dreptul de proprietate și alte drepturi reale	Referințe
/	
Act Administrativ nr. 7670, din 06/03/2024 emis de PRIMARIA COMUNEI BUCOV;	
B1	A1
Intabulare, drept de PROPRIETATE, dobandit prin Lege, cota actuala 1/1, cota initiala 1/1 1) UAT BUCOV, CIF:2843531	

C. Partea III. SARCINI .

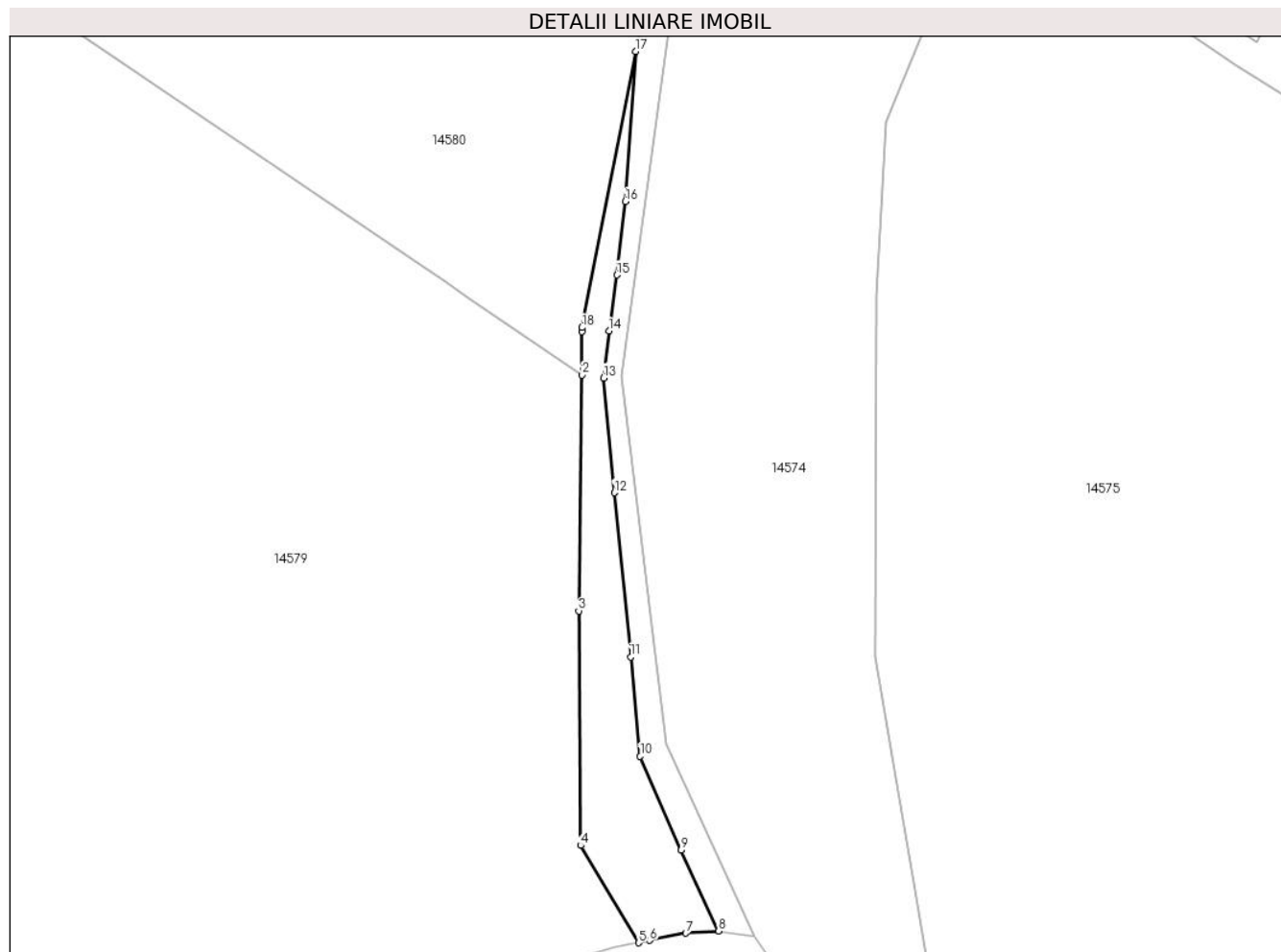
Inscrieri privind dezmembramintele dreptului de proprietate, drepturi reale de garanție și sarcini	Referințe
NU SUNT	

Anexa Nr. 1 La Partea I

Teren

Nr cadastral	Suprafața (mp)*	Observații / Referințe
	778	

* Suprafața este determinată în planul de proiecție Stereo 70.



Date referitoare la teren

Crt	Categorie folosință	Intravilan	Suprafața (mp)	Tarla	Parcelă	Nr. topo	Observații / Referințe
1	pașune	NU	778	1	60/1	-	

Lungime Segmente

1) Valorile lungimilor segmentelor sunt obținute din proiecție în plan.

Punct început	X / Y	Punct sfârșit	X / Y	Lungime segment (** (m)
1	583.633,768 390.501,62	2	583.633,81 390.495,28	6.34
2	583.633,81 390.495,28	3	583.633,315 390.461,01	34.274
3	583.633,315 390.461,01	4	583.633,6 390.426,93	34.081
4	583.633,6 390.426,93	5	583.642,02 390.412,8	16.449
5	583.642,02 390.412,8	6	583.643,643 390.413,13	1.656

Punct început	X / Y	Punct sfârșit	X / Y	Lungime segment (** (m)
6	583.643,643 390.413,13	7	583.648,886 390.414,179	5.347
7	583.648,886 390.414,179	8	583.653,66 390.414,487	4.784
8	583.653,66 390.414,487	9	583.648,217 390.426,269	12.979
9	583.648,217 390.426,269	10	583.642,253 390.439,882	14.862
10	583.642,253 390.439,882	11	583.640,853 390.454,333	14.519
11	583.640,853 390.454,333	12	583.638,494 390.478,167	23.95
12	583.638,494 390.478,167	13	583.636,91 390.494,858	16.766
13	583.636,91 390.494,858	14	583.637,722 390.501,674	6.864
14	583.637,722 390.501,674	15	583.638,842 390.509,819	8.222
15	583.638,842 390.509,819	16	583.640,09 390.520,494	10.748
16	583.640,09 390.520,494	17	583.641,58 390.542,293	21.85
17	583.641,58 390.542,293	18	583.633,764 390.502,165	40.882
18	583.633,764 390.502,165	1	583.633,768 390.501,62	0.545

** Lungimile segmentelor sunt determinate în planul de proiecție Stereo 70 și sunt rotunjite la 1 milimetru.

*** Distanța dintre puncte este formată din segmente cumulate ce sunt mai mici decât valoarea 1 milimetru.

**DATE DESPRE IMOBILUL NR. 14459**

Oficiul de Cadastru și Publicitate Imobiliară PRAHOVA
Biroul de Cadastru și Publicitate Imobiliară Ploiești

A. Partea I. Descrierea imobilului

TEREN Extravilan

Adresa: Jud. Prahova

Nr. Crt	Nr cadastral Nr. topografic	Suprafața* (mp)	Observații / Referințe
A1		Din acte: 2.713 Masurata: 2.766	Sector cadastral:24 Teren neimprejmuit;

B. Partea II. Proprietari și acte

Inscrieri privitoare la dreptul de proprietate și alte drepturi reale		Referințe
/		
Act Administrativ nr. 5777, din 01/02/2024 emis de PRIMARIA COMUNEI BUCOV;		
B1	Intabulare, drept de PROPRIETATE, dobandit prin Lege, cota actuala 1/1, cota initiala 1/1 1) UAT BUCOV, CIF:2843531	A1

C. Partea III. SARCINI .

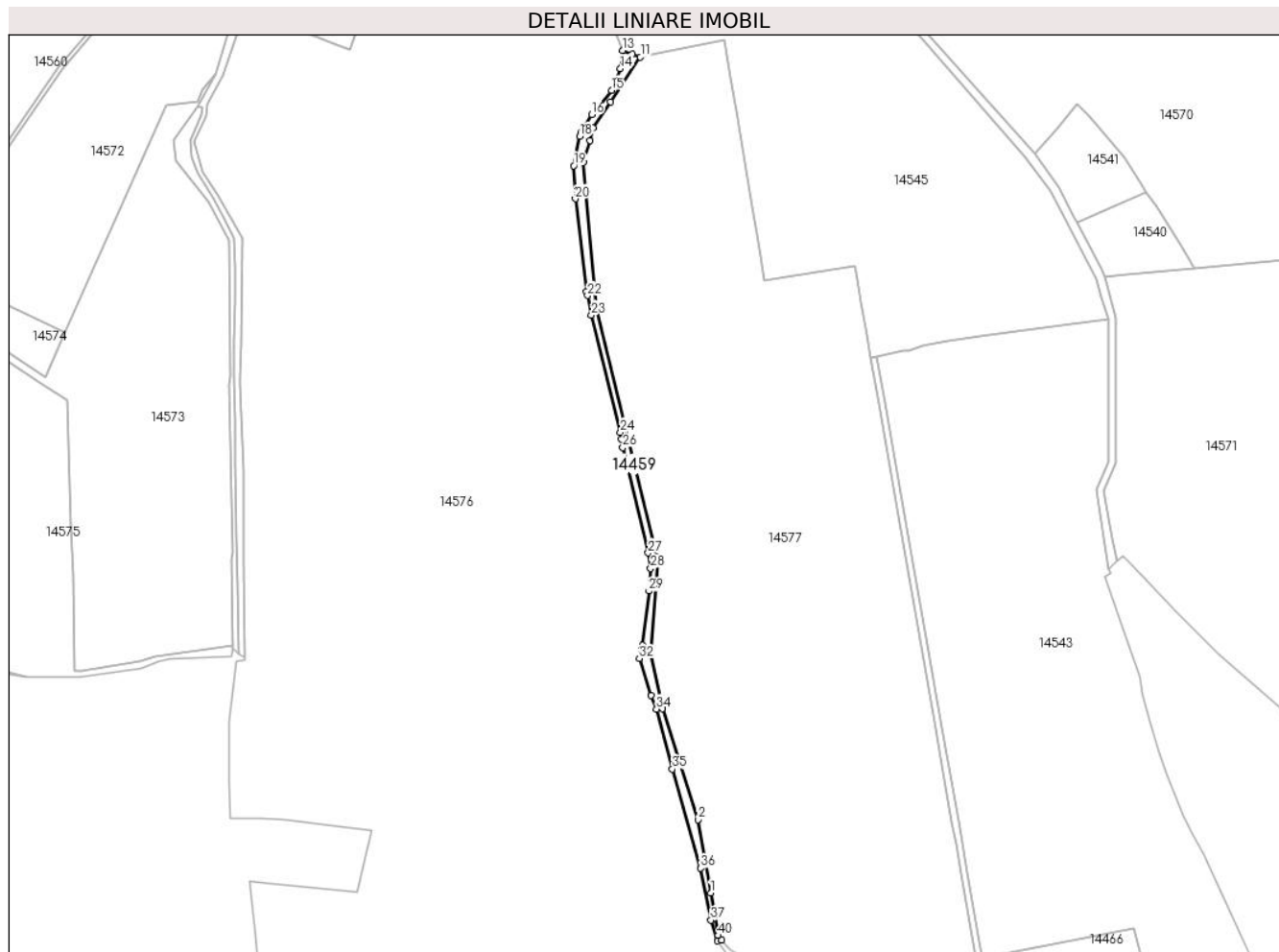
Inscrieri privind dezmembramintele dreptului de proprietate, drepturi reale de garanție și sarcini	Referințe
NU SUNT	

Anexa Nr. 1 La Partea I

Teren

Nr cadastral	Suprafața (mp)*	Observații / Referințe
	Din acte: 2.713 Masurata: 2.766	

* Suprafața este determinată în planul de proiecție Stereo 70.



Date referitoare la teren

Crt	Categorie folosință	Intravilan	Suprafața (mp)	Tarla	Parcelă	Nr. topo	Observații / Referințe
1	drum	NU	2.766	2	110/1	-	

Lungime Segmente

1) Valorile lungimilor segmentelor sunt obținute din proiecție în plan.

Punct început	X / Y	Punct sfârșit	X / Y	Lungime segment (** (m)
1	584.137,629 390.229,38	2	584.129,75 390.274,15	45.458
3	584.108,13 390.341,82	4	584.100,88 390.375,01	33.973
5	584.105,78 390.431,98	6	584.067,97 390.586,04	158.632
7	584.060,03 390.674,73	8	584.063,855 390.688,254	14.055
9	584.065,97 390.695,73	10	584.076,586 390.711,711	19.186

Punct început	X / Y	Punct sfârșit	X / Y	Lungime segment (** (m)
2	584.129,75 390.274,15	3	584.108,13 390.341,82	71.04
4	584.100,88 390.375,01	5	584.105,78 390.431,98	57.18
6	584.067,97 390.586,04	7	584.060,03 390.674,73	89.045
8	584.063,855 390.688,254	9	584.065,97 390.695,73	7.769
10	584.076,586 390.711,711	11	584.094,74 390.739,04	32.809

Punct început	X / Y	Punct sfârșit	X / Y	Lungime segment (** (m))
11	584.094,74 390.739,04	12	584.089,877 390.740,879	5.199
13	584.083,951 390.743,119	14	584.082,476 390.732,13	11.088
15	584.077,095 390.718,871	16	584.064,912 390.703,934	19.275
17	584.058,413 390.692,944	18	584.057,807 390.690,672	2.351
19	584.054,047 390.672,824	20	584.054,965 390.652,658	20.187
21	584.061,818 390.595,931	22	584.062,547 390.593,687	2.359
23	584.064,864 390.581,837	24	584.082,585 390.510,255	73.743
25	584.083,213 390.506,178	26	584.084,01 390.501,006	5.233
27	584.099,474 390.436,743	28	584.100,962 390.427,239	9.62
29	584.099,904 390.413,485	30	584.096,165 390.380,596	33.101
31	584.095,359 390.377,868	32	584.094,032 390.372,375	5.651
33	584.101,175 390.349,761	34	584.104,631 390.341,585	8.876
35	584.114,251 390.304,965	36	584.131,505 390.244,59	62.792
37	584.137,654 390.212,812	38	584.141,827 390.200,234	13.252
39	584.144,279 390.200,844	40	584.142,18 390.203,52	3.401

Punct început	X / Y	Punct sfârșit	X / Y	Lungime segment (** (m))
12	584.089,877 390.740,879	13	584.083,951 390.743,119	6.335
14	584.082,476 390.732,13	15	584.077,095 390.718,871	14.309
16	584.064,912 390.703,934	17	584.058,413 390.692,944	12.768
18	584.057,807 390.690,672	19	584.054,047 390.672,824	18.24
20	584.054,965 390.652,658	21	584.061,818 390.595,931	57.139
22	584.062,547 390.593,687	23	584.064,864 390.581,837	12.074
24	584.082,585 390.510,255	25	584.083,213 390.506,178	4.125
26	584.084,01 390.501,006	27	584.099,474 390.436,743	66.097
28	584.100,962 390.427,239	29	584.099,904 390.413,485	13.795
30	584.096,165 390.380,596	31	584.095,359 390.377,868	2.845
32	584.094,032 390.372,375	33	584.101,175 390.349,761	23.715
34	584.104,631 390.341,585	35	584.114,251 390.304,965	37.862
36	584.131,505 390.244,59	37	584.137,654 390.212,812	32.367
38	584.141,827 390.200,234	39	584.144,279 390.200,844	2.527
40	584.142,18 390.203,52	1	584.137,629 390.229,38	26.257

** Lungimile segmentelor sunt determinate în planul de proiecție Stereo 70 și sunt rotunjite la 1 milimetru.

*** Distanța dintre puncte este formată din segmente cumulate ce sunt mai mici decât valoarea 1 milimetru.

**DATE DESPRE IMOBILUL NR. 14461**

Oficiul de Cadastru și Publicitate Imobiliară PRAHOVA
Biroul de Cadastru și Publicitate Imobiliară Ploiești

A. Partea I. Descrierea imobilului

TEREN Extravilan

Adresa: Jud. Prahova

Nr. Crt	Nr cadastral Nr. topografic	Suprafața* (mp)	Observații / Referințe
A1		18.925	Sector cadastral:23 Teren neimprejmuț;

B. Partea II. Proprietari și acte

Inscrieri privitoare la dreptul de proprietate și alte drepturi reale		Referințe
/		
Act Administrativ nr. 6462, din 12/02/2024 emis de PRIMARIA COMUNEI BUCOV;		
B1	Intabulare, drept de PROPRIETATE, dobândit prin Lege, cota actuala 1/1, cota initiala 1/1 1) NEIDENTIFICAT NEIDENTIFICAT	A1
B2	Se noteaza faptul ca imobilul este rezerva comisiei locale de fond funciar - conform art 13, alin 14	A1

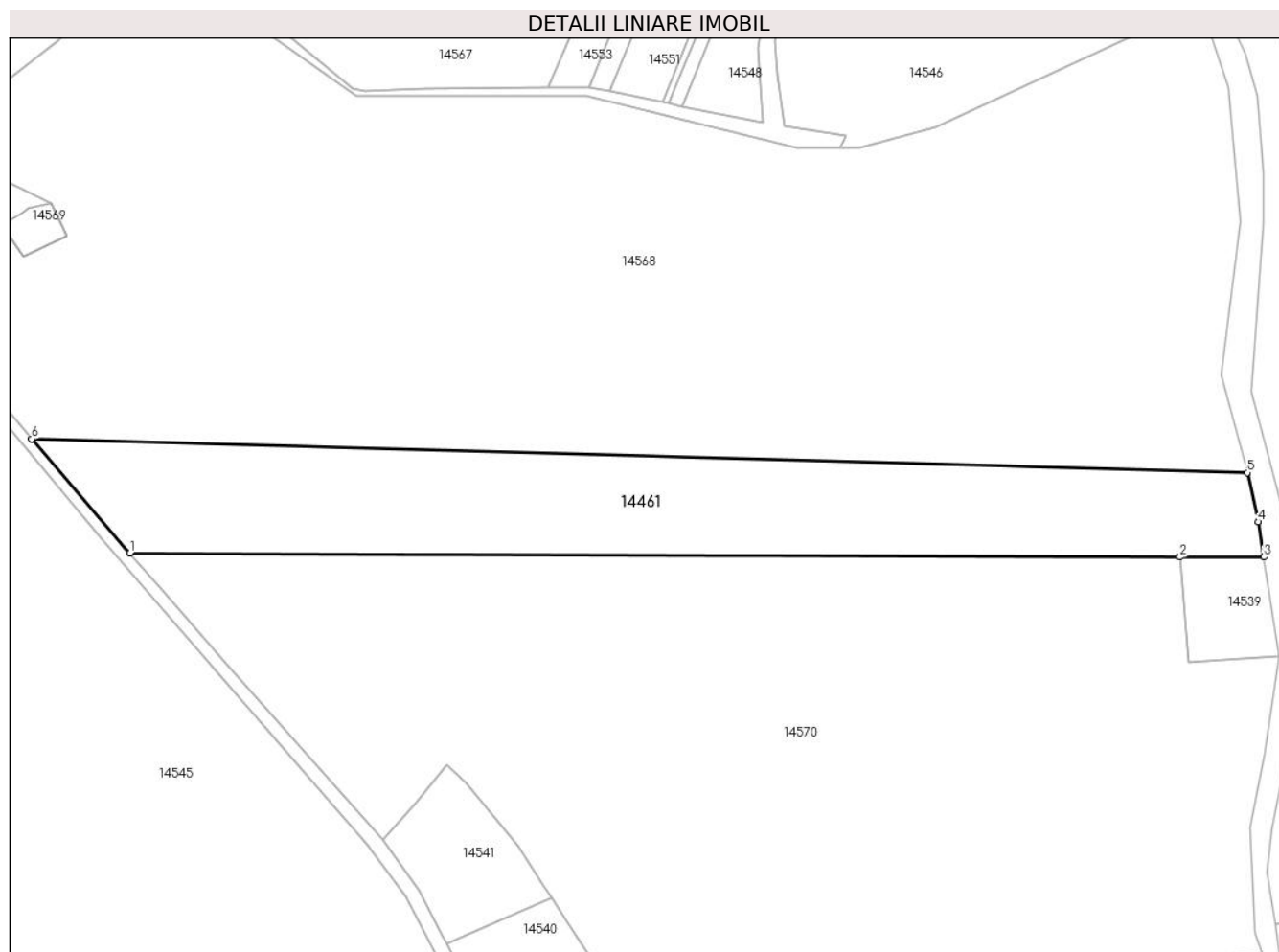
C. Partea III. SARCINI .

Inscrieri privind dezmembramintele dreptului de proprietate, drepturi reale de garanție și sarcini	Referințe
NU SUNT	

Anexa Nr. 1 La Partea I**Teren**

Nr cadastral	Suprafața (mp)*	Observații / Referințe
	18.925	

* Suprafața este determinată în planul de proiecție Stereo 70.

**Date referitoare la teren**

Crt	Categorie folosință	Intra vilan	Suprafața (mp)	Tarla	Parcelă	Nr. topo	Observații / Referințe
1	pasune	NU	18.925	4	166/6/1	-	

Lungime Segmente

1) Valorile lungimilor segmentelor sunt obținute din proiecție în plan.

Punct început	X / Y	Punct sfârșit	X / Y	Lungime segment (** (m)
1	584.232,937 390.796,085	2	584.657,639 390.794,419	424.705
2	584.657,639 390.794,419	3	584.691,463 390.794,485	33.824
3	584.691,463 390.794,485	4	584.689,275 390.808,655	14.338
4	584.689,275 390.808,655	5	584.684,77 390.828,56	20.408
5	584.684,77 390.828,56	6	584.193,19 390.842,21	491.769

Punct început	X / Y	Punct sfârşit	X / Y	Lungime segment (** (m)
6	584.193,19 390.842,21	1	584.232,937 390.796,085	60.888

** Lungimile segmentelor sunt determinate în planul de proiecţie Stereo 70 şi sunt rotunjite la 1 milimetru.

*** Distanţa dintre puncte este formată din segmente cumulate ce sunt mai mici decât valoarea 1 milimetru.

**DATE DESPRE IMOBILUL NR. 14463**

Oficiul de Cadastru și Publicitate Imobiliară PRAHOVA
Biroul de Cadastru și Publicitate Imobiliară Ploiești

A. Partea I. Descrierea imobilului

TEREN Extravilan

Adresa: Jud. Prahova

Nr. Crt	Nr cadastral Nr. topografic	Suprafața* (mp)	Observații / Referințe
A1		2.219	Sector cadastral:24 Teren neimprejmuț;

B. Partea II. Proprietari și acte

Inscrieri privitoare la dreptul de proprietate și alte drepturi reale		Referințe
/		
Act Administrativ nr. 7796, din 06/03/2024 emis de PRIMARIA COMUNEI BUCOV;		
B1	Intabulare, drept de PROPRIETATE, dobândit prin Lege, cota actuala 1/1, cota initiala 1/1 1) NEIDENTIFICAT NEIDENTIFICAT	A1
B2	Se noteaza faptul ca imobilul este rezerva comisiei locale de fond funciar - conform art 13, alin 14	A1

C. Partea III. SARCINI .

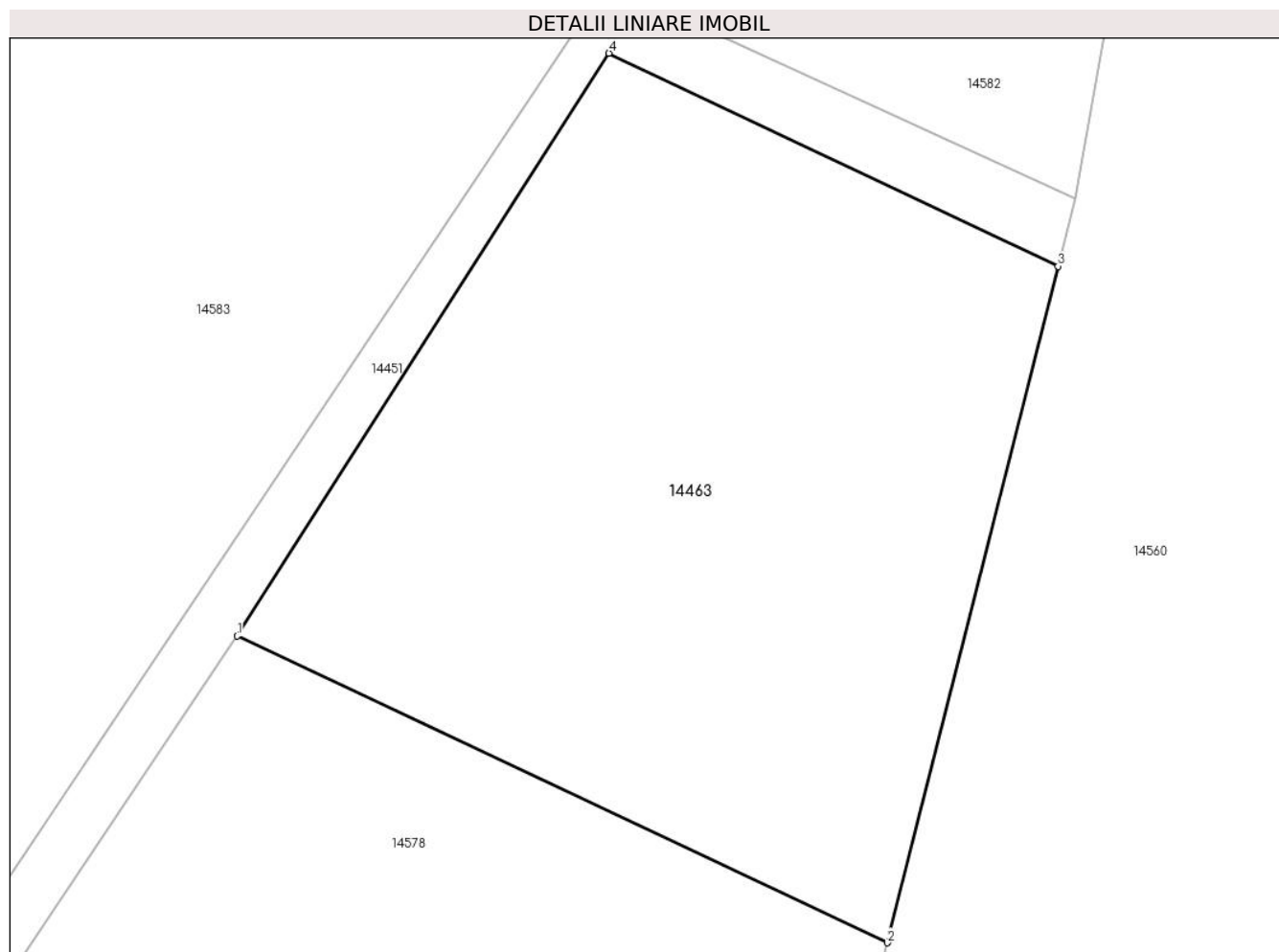
Inscrieri privind dezmembramintele dreptului de proprietate, drepturi reale de garanție și sarcini	Referințe
NU SUNT	

Anexa Nr. 1 La Partea I

Teren

Nr cadastral	Suprafața (mp)*	Observații / Referințe
	2.219	

* Suprafața este determinată în planul de proiecție Stereo 70.



Date referitoare la teren

Crt	Categorie folosință	Intra vilan	Suprafața (mp)	Tarla	Parcelă	Nr. topo	Observații / Referințe
1	pasune	NU	2.219	1	55/2	-	

Lungime Segmente

1) Valorile lungimilor segmentelor sunt obținute din proiecție în plan.

Punct început	X / Y	Punct sfârșit	X / Y	Lungime segment (** (m)
1	583.653,853 390.751,564	2	583.701,305 390.729,176	52.468
2	583.701,305 390.729,176	3	583.713,789 390.778,54	50.918
3	583.713,789 390.778,54	4	583.680,994 390.794,085	36.293
4	583.680,994 390.794,085	1	583.653,853 390.751,564	50.445

** Lungimile segmentelor sunt determinate în planul de proiecție Stereo 70 și sunt rotunjite la 1 milimetru.

***** Distanţa dintre puncte este formată din segmente cumulate ce sunt mai mici decât valoarea 1 milimetru.**

**DATE DESPRE IMOBILUL NR. 14466**

Oficiul de Cadastru și Publicitate Imobiliară PRAHOVA
Biroul de Cadastru și Publicitate Imobiliară Ploiești

A. Partea I. Descrierea imobilului

TEREN Necunoscut

Adresa: Loc. Pleasa, Jud. Prahova

Nr. Crt	Nr cadastral Nr. topografic	Suprafața* (mp)	Observații / Referințe
A1		1.955	Sector cadastral:23 Teren neimprejmuț;

B. Partea II. Proprietari și acte

Inscrieri privitoare la dreptul de proprietate și alte drepturi reale		Referințe
/		
Act Administrativ nr. 6445, din 14/02/2024 emis de PRIMARIA COMUNEI BUCOV;		
B1	Intabulare, drept de PROPRIETATE, dobândit prin Lege, cota actuala 1/1, cota initiala 1/1 1) NEIDENTIFICAT NEIDENTIFICAT	A1
B2	Se noteaza faptul ca imobilul este rezerva comisiei locale de fond funciar - conform art 13, alin 14	A1

C. Partea III. SARCINI .

Inscrieri privind dezmembramintele dreptului de proprietate, drepturi reale de garanție și sarcini	Referințe
NU SUNT	

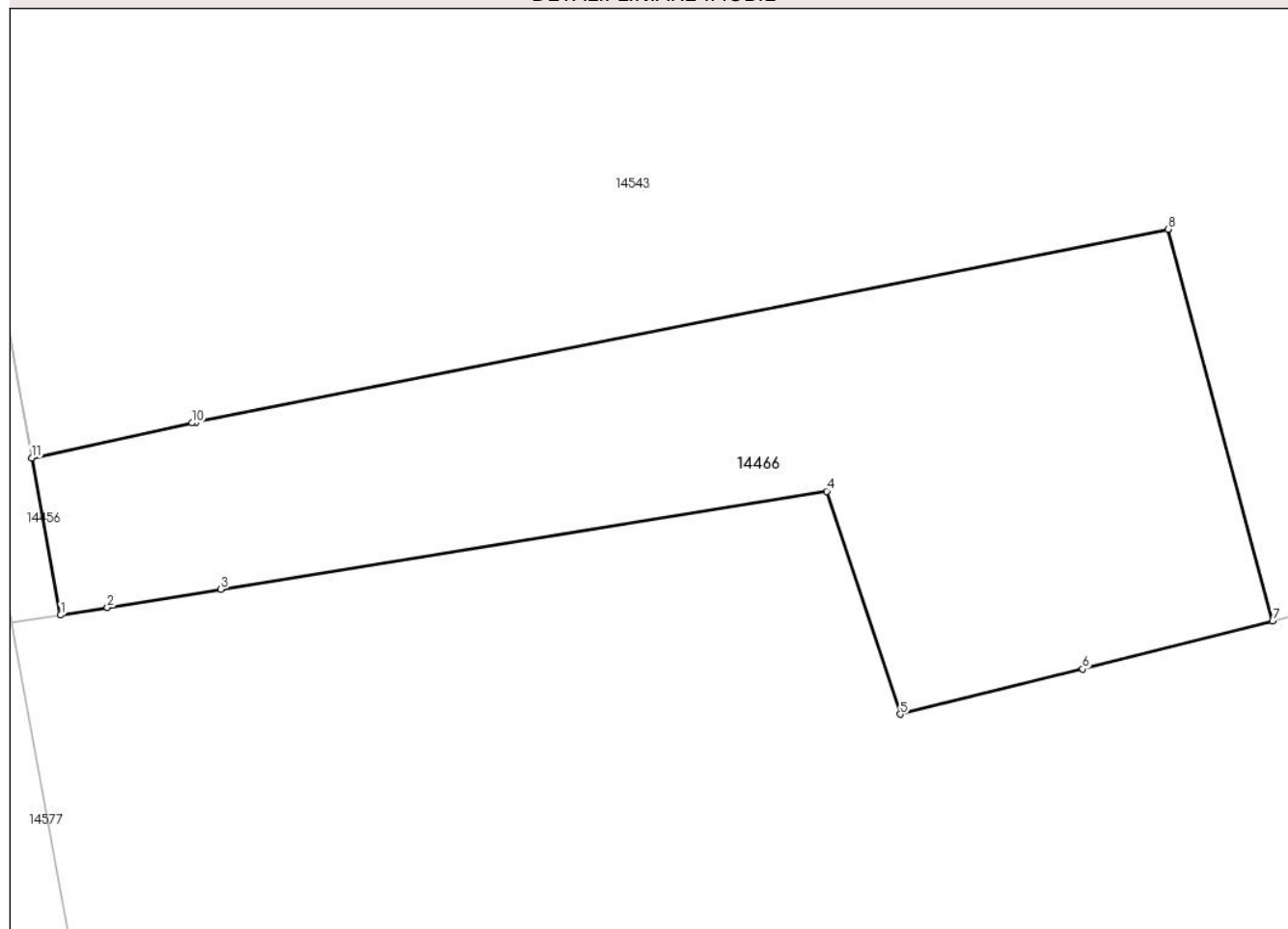
Anexa Nr. 1 La Partea I

Teren

Nr cadastral	Suprafața (mp)*	Observații / Referințe
	1.955	

* Suprafața este determinată în planul de proiecție Stereo 70.

DETALII LINIARE IMOBIL



Date referitoare la teren

Crt	Categorie folosință	Intravilan	Suprafața (mp)	Tarla	Parcelă	Nr. topo	Observații / Referințe
1	pasune	DA	1.780	3	139/1	-	
2	pasune	NU	175	3	139/1	-	

Lungime Segmente

1) Valorile lungimilor segmentelor sunt obținute din proiecție în plan.

Punct început	X / Y	Punct sfârșit	X / Y	Lungime segment (** (m)
1	584.305,748 390.176,605	2	584.309,537 390.177,217	3.838
2	584.309,537 390.177,217	3	584.318,706 390.178,698	9.288
3	584.318,706 390.178,698	4	584.367,714 390.186,615	49.643
4	584.367,714 390.186,615	5	584.373,672 390.168,586	18.988

Punct început	X / Y	Punct sfârșit	X / Y	Lungime segment (** (m)
5	584.373,672 390.168,586	6	584.388,421 390.172,253	15.198
6	584.388,421 390.172,253	7	584.403,791 390.176,122	15.849
7	584.403,791 390.176,122	8	584.395,318 390.207,798	32.79
8	584.395,318 390.207,798	9	584.316,696 390.192,204	80.154
9	584.316,696 390.192,204	10	584.316,379 390.192,134	0.325
10	584.316,379 390.192,134	11	584.303,422 390.189,302	13.263
11	584.303,422 390.189,302	1	584.305,748 390.176,605	12.908

** Lungimile segmentelor sunt determinate în planul de proiecție Stereo 70 și sunt rotunjite la 1 milimetru.

*** Distanța dintre puncte este formată din segmente cumulate ce sunt mai mici decât valoarea 1 milimetru.

**DATE DESPRE IMOBILUL NR. 14467**

Oficiul de Cadastru și Publicitate Imobiliară PRAHOVA
Biroul de Cadastru și Publicitate Imobiliară Ploiești

A. Partea I. Descrierea imobilului

TEREN Extravilan

Adresa: Jud. Prahova

Nr. Crt	Nr cadastral Nr. topografic	Suprafața* (mp)	Observații / Referințe
A1		2.947	Sector cadastral:23 Teren neimprejmuit;

B. Partea II. Proprietari și acte

Inscrieri privitoare la dreptul de proprietate și alte drepturi reale	Referințe
/	
Act Administrativ nr. 6463, din 14/02/2024 emis de PRIMARIA COMUNEI BUCOV;	
B1	A1
Intabulare, drept de PROPRIETATE, dobandit prin Lege, cota actuala 1/1, cota initiala 1/1 1) UAT BUCOV, CIF:2843531	

C. Partea III. SARCINI .

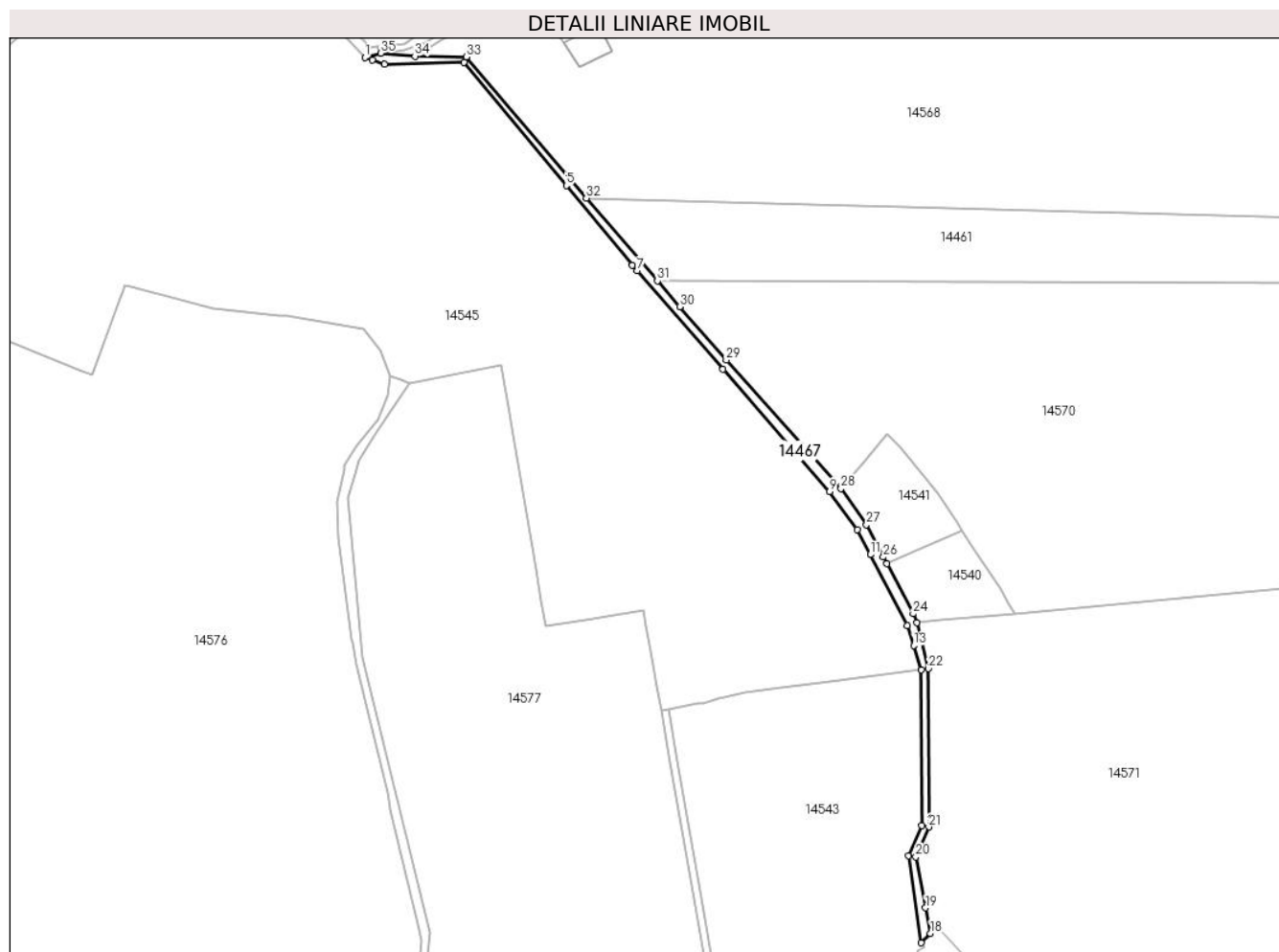
Inscrieri privind dezmembramintele dreptului de proprietate, drepturi reale de garanție și sarcini	Referințe
NU SUNT	

Anexa Nr. 1 La Partea I

Teren

Nr cadastral	Suprafața (mp)*	Observații / Referințe
	2.947	

* Suprafața este determinată în planul de proiecție Stereo 70.



Date referitoare la teren

Crt	Categorie folosință	Intravilan	Suprafața (mp)	Tarla	Parcelă	Nr. topo	Observații / Referințe
1	drum	NU	2.947	3	116/1	-	

Lungime Segmente

1) Valorile lungimilor segmentelor sunt obținute din proiecție în plan.

Punct început	X / Y	Punct sfârșit	X / Y	Lungime segment (** (m)
1	584.069,55 390.920,696	2	584.073,75 390.919,22	4.452
3	584.080,606 390.916,81	4	584.124,806 390.917,927	44.214
5	584.182,055 390.849,246	6	584.219,037 390.804,879	57.759
7	584.221,776 390.801,68	8	584.269,58 390.746,753	72.816
9	584.329,086 390.678,38	10	584.344,506 390.657,178	26.216

Punct început	X / Y	Punct sfârșit	X / Y	Lungime segment (** (m)
2	584.073,75 390.919,22	3	584.080,606 390.916,81	7.267
4	584.124,806 390.917,927	5	584.182,055 390.849,246	89.412
6	584.219,037 390.804,879	7	584.221,776 390.801,68	4.211
8	584.269,58 390.746,753	9	584.329,086 390.678,38	90.641
10	584.344,506 390.657,178	11	584.351,911 390.643,289	15.74

Punct început	X / Y	Punct sfârșit	X / Y	Lungime segment (** (m)
11	584.351,911 390.643,289	12	584.372,535 390.603,685	44.652
13	584.376,063 390.592,621	14	584.380,393 390.579,039	14.256
15	584.380,492 390.492,121	16	584.373,135 390.475,293	18.366
17	584.380,173 390.426,653	18	584.385,484 390.431,875	7.448
19	584.382,777 390.446,092	20	584.377,357 390.474,558	28.977
21	584.384,492 390.491,307	22	584.384,391 390.579,665	88.358
23	584.378,034 390.605,394	24	584.375,792 390.610,27	5.367
25	584.361,042 390.638,26	26	584.359,115 390.641,916	4.133
27	584.349,663 390.659,952	28	584.335,492 390.680,222	24.732
29	584.271,388 390.751,841	30	584.245,401 390.781,621	39.524
31	584.232,937 390.796,085	32	584.193,19 390.842,21	60.888
33	584.126,24 390.920,99	34	584.097,581 390.921,504	28.664
35	584.078,311 390.923,096	1	584.069,55 390.920,696	9.084

Punct început	X / Y	Punct sfârșit	X / Y	Lungime segment (** (m)
12	584.372,535 390.603,685	13	584.376,063 390.592,621	11.613
14	584.380,393 390.579,039	15	584.380,492 390.492,121	86.918
16	584.373,135 390.475,293	17	584.380,173 390.426,653	49.147
18	584.385,484 390.431,875	19	584.382,777 390.446,092	14.472
20	584.377,357 390.474,558	21	584.384,492 390.491,307	18.205
22	584.384,391 390.579,665	23	584.378,034 390.605,394	26.503
24	584.375,792 390.610,27	25	584.361,042 390.638,26	31.639
26	584.359,115 390.641,916	27	584.349,663 390.659,952	20.363
28	584.335,492 390.680,222	29	584.271,388 390.751,841	96.118
30	584.245,401 390.781,621	31	584.232,937 390.796,085	19.093
32	584.193,19 390.842,21	33	584.126,24 390.920,99	103.386
34	584.097,581 390.921,504	35	584.078,311 390.923,096	19.336

** Lungimile segmentelor sunt determinate în planul de proiecție Stereo 70 și sunt rotunjite la 1 milimetru.

*** Distanța dintre puncte este formată din segmente cumulate ce sunt mai mici decât valoarea 1 milimetru.

**DATE DESPRE IMOBILUL NR. 14468**

Oficiul de Cadastru și Publicitate Imobiliară PRAHOVA
Biroul de Cadastru și Publicitate Imobiliară Ploiești

A. Partea I. Descrierea imobilului

TEREN Extravilan

Adresa: Jud. Prahova

Nr. Crt	Nr cadastral Nr. topografic	Suprafața* (mp)	Observații / Referințe
A1		2.337	Sector cadastral:23 Teren neimprejmuit;

B. Partea II. Proprietari și acte

Inscrieri privitoare la dreptul de proprietate și alte drepturi reale		Referințe
/		
Act Normativ nr. 7, din 13/03/1996 emis de PARLAMENTUL ROMANIEI (LEGE;);		
B1	Inscrierea posesiei, drept de PROPRIETATE, dobandit prin Lege, cota actuala 1/1, cota initiala 1/1 1) NEIDENTIFICAT NEIDENTIFICAT	A1
B2	Se noteaza faptul ca imobilul are proprietar neidentificat.	A1

C. Partea III. SARCINI .

Inscrieri privind dezmembramintele dreptului de proprietate, drepturi reale de garanție și sarcini	Referințe
NU SUNT	

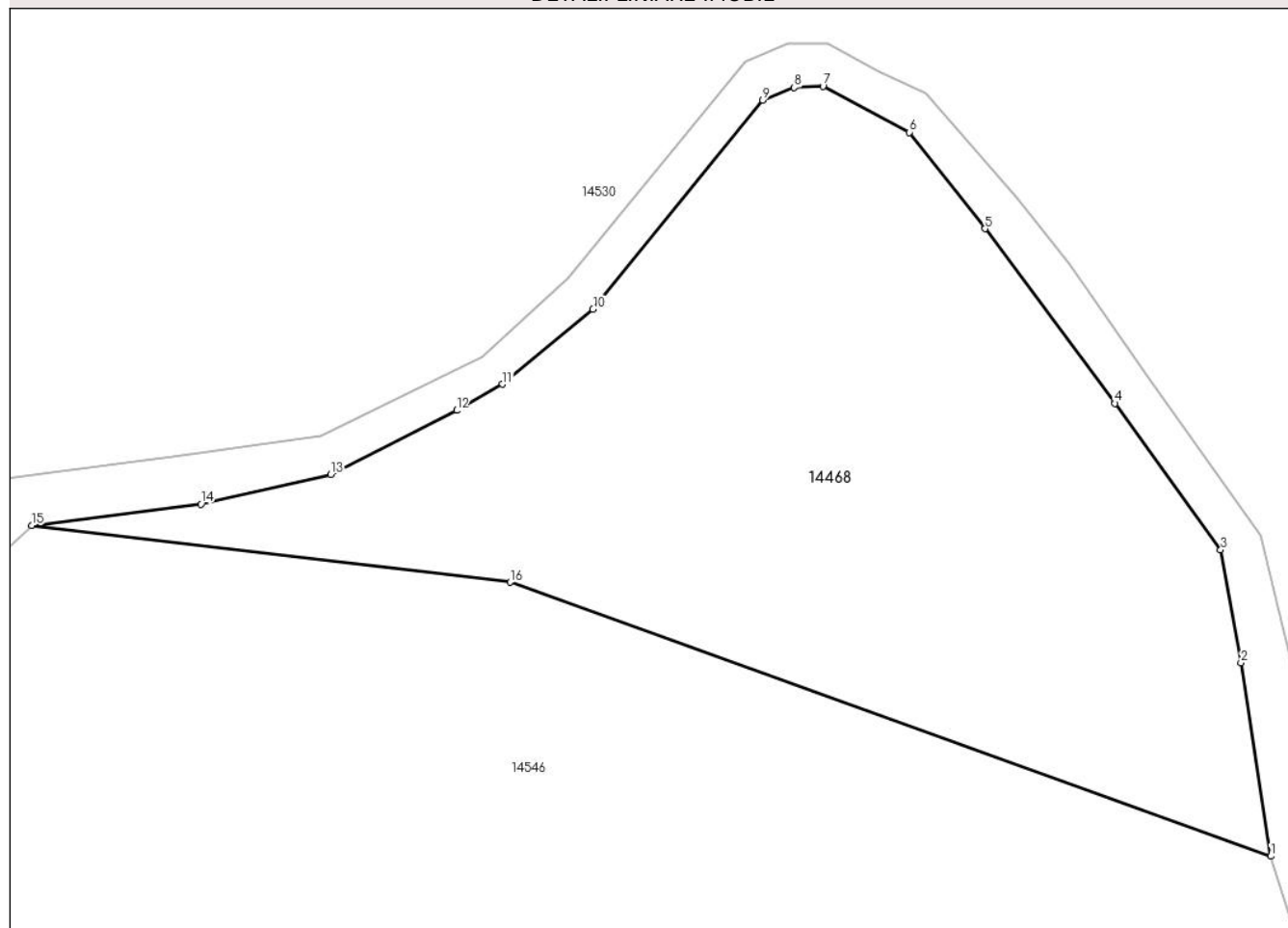
Anexa Nr. 1 La Partea I

Teren

Nr cadastral	Suprafața (mp)*	Observații / Referințe
	2.337	

* Suprafața este determinată în planul de proiecție Stereo 70.

DETALII LINIARE IMOBIL



Date referitoare la teren

Crt	Categorie folosință	Intravilan	Suprafața (mp)	Tarla	Parcelă	Nr. topo	Observații / Referințe
1	curți constructii	NU	2.337	6	-	-	

Lungime Segmente

1) Valorile lungimilor segmentelor sunt obținute din proiecție în plan.

Punct început	X / Y	Punct sfârșit	X / Y	Lungime segment (** (m)
1	584.654,356 391.046,832	2	584.651,982 391.062,274	15.623
2	584.651,982 391.062,274	3	584.650,356 391.071,283	9.155
3	584.650,356 391.071,283	4	584.641,909 391.082,978	14.427
4	584.641,909 391.082,978	5	584.631,519 391.096,911	17.38
5	584.631,519 391.096,911	6	584.625,478 391.104,605	9.782

Punct început	X / Y	Punct sfârşit	X / Y	Lungime segment (** (m)
6	584.625,478 391.104,605	7	584.618,57 391.108,295	7.832
7	584.618,57 391.108,295	8	584.616,285 391.108,188	2.288
8	584.616,285 391.108,188	9	584.613,76 391.107,179	2.719
9	584.613,76 391.107,179	10	584.600,194 391.090,486	21.51
10	584.600,194 391.090,486	11	584.592,966 391.084,506	9.381
11	584.592,966 391.084,506	12	584.589,299 391.082,413	4.222
12	584.589,299 391.082,413	13	584.579,224 391.077,298	11.299
13	584.579,224 391.077,298	14	584.568,862 391.074,945	10.626
14	584.568,862 391.074,945	15	584.555,341 391.073,23	13.629
15	584.555,341 391.073,23	16	584.593,566 391.068,705	38.492
16	584.593,566 391.068,705	1	584.654,356 391.046,832	64.605

** Lungimile segmentelor sunt determinate în planul de proiecție Stereo 70 și sunt rotunjite la 1 milimetru.

*** Distanța dintre puncte este formată din segmente cumulate ce sunt mai mici decât valoarea 1 milimetru.

**DATE DESPRE IMOBILUL NR. 14469**

Oficiul de Cadastru și Publicitate Imobiliară PRAHOVA
Biroul de Cadastru și Publicitate Imobiliară Ploiești

A. Partea I. Descrierea imobilului

TEREN Extravilan

Adresa: Jud. Prahova

Nr. Crt	Nr cadastral Nr. topografic	Suprafața* (mp)	Observații / Referințe
A1		856	Sector cadastral:3 Teren neimprejmuit;

B. Partea II. Proprietari și acte

Inscrieri privitoare la dreptul de proprietate și alte drepturi reale	Referințe
/	
Act Administrativ nr. 5779, din 01/02/2024 emis de PRIMARIA COMUNEI BUCOV;	
B1	A1
Intabulare, drept de PROPRIETATE, dobandit prin Lege, cota actuala 1/1, cota initiala 1/1 1) UAT BUCOV, CIF:2843531	

C. Partea III. SARCINI .

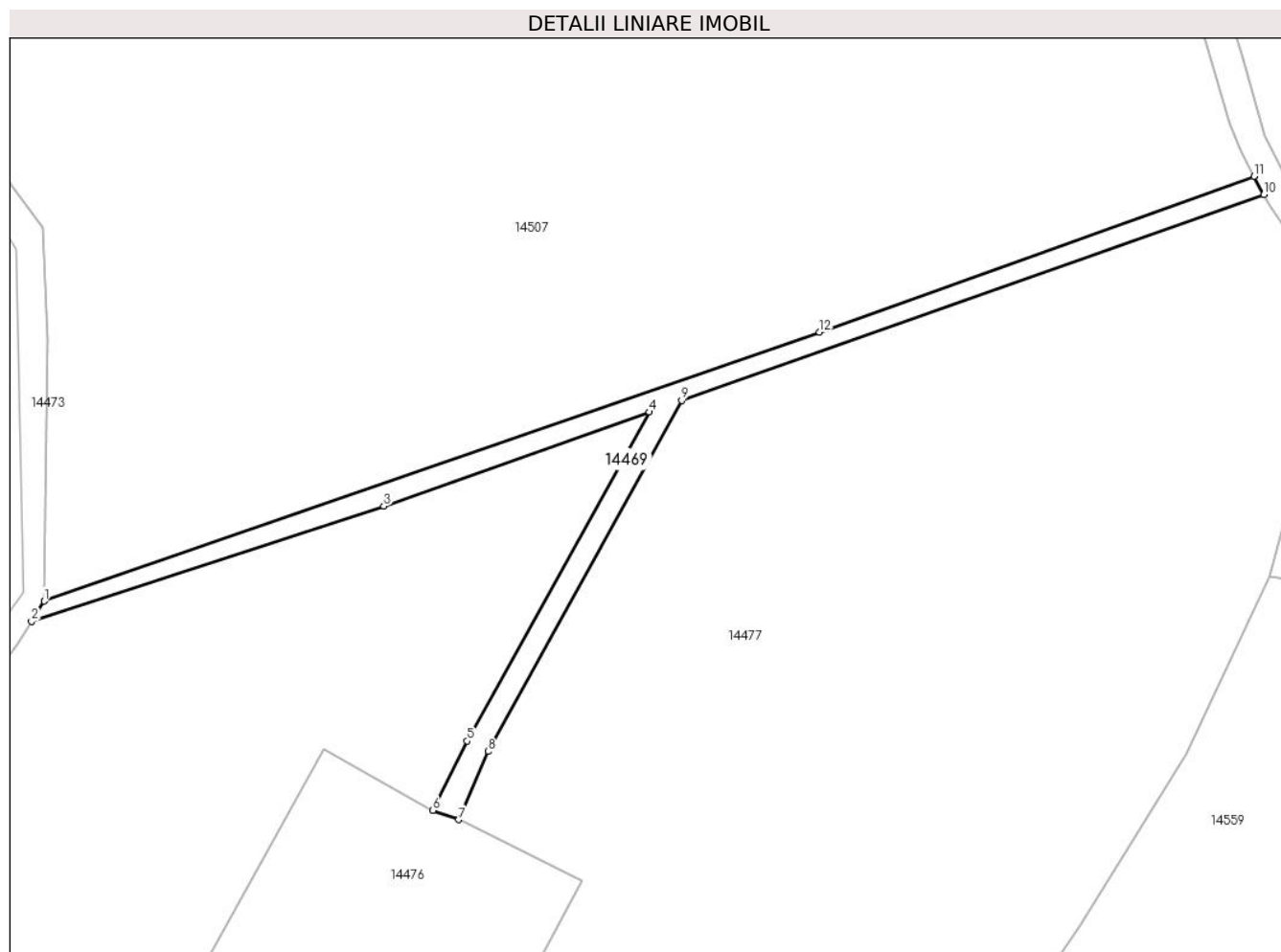
Inscrieri privind dezmembramintele dreptului de proprietate, drepturi reale de garanție și sarcini	Referințe
NU SUNT	

Anexa Nr. 1 La Partea I

Teren

Nr cadastral	Suprafața (mp)*	Observații / Referințe
	856	

* Suprafața este determinată în planul de proiecție Stereo 70.



Date referitoare la teren

Crt	Categorie folosință	Intravilan	Suprafața (mp)	Tarla	Parcelă	Nr. topo	Observații / Referințe
1	drum	NU	856	7	263	-	

Lungime Segmente

1) Valorile lungimilor segmentelor sunt obținute din proiecție în plan.

Punct început	X / Y	Punct sfârșit	X / Y	Lungime segment (** (m)
1	584.096,526 391.121,661	2	584.094,594 391.118,51	3.696
2	584.094,594 391.118,51	3	584.148,813 391.136,292	57.06
3	584.148,813 391.136,292	4	584.189,724 391.150,755	43.392
4	584.189,724 391.150,755	5	584.161,691 391.100,102	57.893
5	584.161,691 391.100,102	6	584.156,423 391.089,442	11.891

Punct început	X / Y	Punct sfârșit	X / Y	Lungime segment (** (m)
6	584.156,423 391.089,442	7	584.160,409 391.087,994	4.241
7	584.160,409 391.087,994	8	584.164,938 391.098,515	11.454
8	584.164,938 391.098,515	9	584.194,721 391.152,522	61.675
9	584.194,721 391.152,522	10	584.284,418 391.184,232	95.137
10	584.284,418 391.184,232	11	584.282,885 391.187,058	3.215
11	584.282,885 391.187,058	12	584.215,942 391.163,077	71.109
12	584.215,942 391.163,077	1	584.096,526 391.121,661	126.394

** Lungimile segmentelor sunt determinate în planul de proiecție Stereo 70 și sunt rotunjite la 1 milimetru.

*** Distanța dintre puncte este formată din segmente cumulate ce sunt mai mici decât valoarea 1 milimetru.

**DATE DESPRE IMOBILUL NR. 14470**

Oficiul de Cadastru și Publicitate Imobiliară PRAHOVA
Biroul de Cadastru și Publicitate Imobiliară Ploiești

A. Partea I. Descrierea imobilului

TEREN Extravilan

Adresa: Jud. Prahova

Nr. Crt	Nr cadastral Nr. topografic	Suprafața* (mp)	Observații / Referințe
A1		1.547	Sector cadastral:3 Teren neimprejmuit;

B. Partea II. Proprietari și acte

Inscrieri privitoare la dreptul de proprietate și alte drepturi reale	Referințe
/	
Act Administrativ nr. 5798, din 01/02/2024 emis de PRIMARIA COMUNEI BUCOV;	
B1	A1
Intabulare, drept de PROPRIETATE, dobandit prin Lege, cota actuala 1/1, cota initiala 1/1 1) UAT BUCOV, CIF:2843531	

C. Partea III. SARCINI .

Inscrieri privind dezmembramintele dreptului de proprietate, drepturi reale de garanție și sarcini	Referințe
NU SUNT	

Anexa Nr. 1 La Partea I

Teren

Nr cadastral	Suprafața (mp)*	Observații / Referințe
	1.547	

* Suprafața este determinată în planul de proiecție Stereo 70.



Date referitoare la teren

Crt	Categorie folosință	Intravilan	Suprafața (mp)	Tarla	Parcelă	Nr. topo	Observații / Referințe
1	drum	NU	1.547	7	269	-	

Lungime Segmente

1) Valorile lungimilor segmentelor sunt obținute din proiecție în plan.

Punct început	X / Y	Punct sfârșit	X / Y	Lungime segment	Punct început	X / Y	Punct sfârșit	X / Y	Lungime segment	Punct început	X / Y	Punct sfârșit	X / Y	Lungime segment
1	584.382,26 391.138,566	2	584.360,768 391.142,708	21.887	2	584.360,768 391.142,708	3	584.338,402 391.148,227	23.037	3	584.338,402 391.148,227	4	584.327,059 391.154,931	13.176
4	584.327,059 391.154,931	5	584.311,823 391.165,588	18.593	5	584.311,823 391.165,588	6	584.290,91 391.180,906	25.923	6	584.290,91 391.180,906	7	584.284,579 391.193,303	13.92
7	584.284,579 391.193,303	8	584.281,238 391.205,168	12.326	8	584.281,238 391.205,168	9	584.279,145 391.212,333	7.464	9	584.279,145 391.212,333	10	584.271,308 391.228,79	18.228
10	584.271,308 391.228,79	11	584.269,252 391.232,349	4.11	11	584.269,252 391.232,349	12	584.267,663 391.235,1	3.177	12	584.267,663 391.235,1	13	584.264,298 391.242,991	8.579
13	584.264,298 391.242,991	14	584.263,571 391.247,462	4.53	14	584.263,571 391.247,462	15	584.263,832 391.264,178	16.718	15	584.263,832 391.264,178	16	584.260,831 391.310,242	46.162
16	584.260,831 391.310,242	17	584.277,621 391.320,557	19.705	17	584.277,621 391.320,557	18	584.293,226 391.336,002	21.956	18	584.293,226 391.336,002	19	584.299,022 391.350,555	15.665

Punct început	X / Y	Punct sfârșit	X / Y	Lungime segment	Punct început	X / Y	Punct sfârșit	X / Y	Lungime segment	Punct început	X / Y	Punct sfârșit	X / Y	Lungime segment
19	584.299,022 391.350,555	20	584.311,803 391.366,89	20.74 1	20	584.311,803 391.366,89	21	584.323,187 391.381,44	18.47 4	21	584.323,187 391.381,44	22	584.328,84 391.389,529	9.869
22	584.328,84 391.389,529	23	584.326,232 391.407,929	18.58 4	23	584.326,232 391.407,929	24	584.324,737 391.419,728	11.89 3	24	584.324,737 391.419,728	25	584.320,493 391.421,3	4.526
25	584.320,493 391.421,3	26	584.322,536 391.409,397	12.07 7	26	584.322,536 391.409,397	27	584.324,67 391.390,557	18.96	27	584.324,67 391.390,557	28	584.313,075 391.374,802	19.56 2
28	584.313,075 391.374,802	29	584.302,228 391.360,687	17.80 1	29	584.302,228 391.360,687	30	584.295,539 391.351,566	11.31 1	30	584.295,539 391.351,566	31	584.289,097 391.337,52	15.45 3
31	584.289,097 391.337,52	32	584.275,51 391.323,327	19.64 8	32	584.275,51 391.323,327	33	584.263,664 391.317,038	13.41 2	33	584.263,664 391.317,038	34	584.257,782 391.313,821	6.704
34	584.257,782 391.313,821	35	584.255,252 391.310,235	4.389	35	584.255,252 391.310,235	36	584.255,24 391.304,626	5.609	36	584.255,24 391.304,626	37	584.257,552 391.278,981	25.74 9
37	584.257,552 391.278,981	38	584.258,189 391.264,66	14.33 5	38	584.258,189 391.264,66	39	584.258,19 391.246,897	17.76 3	39	584.258,19 391.246,897	40	584.259,358 391.241,062	5.951
40	584.259,358 391.241,062	41	584.266,044 391.227,58	15.04 9	41	584.266,044 391.227,58	42	584.270,198 391.220,125	8.534	42	584.270,198 391.220,125	43	584.274,765 391.210,471	10.68
43	584.274,765 391.210,471	44	584.279,174 391.195,09	16.0	44	584.279,174 391.195,09	45	584.280,804 391.191,143	4.27	45	584.280,804 391.191,143	46	584.282,885 391.187,058	4.585
46	584.282,885 391.187,058	47	584.284,418 391.184,232	3.215	47	584.284,418 391.184,232	48	584.285,416 391.182,393	2.092	48	584.285,416 391.182,393	49	584.287,839 391.178,792	4.34
49	584.287,839 391.178,792	50	584.298,724 391.170,478	13.69 7	50	584.298,724 391.170,478	51	584.309,336 391.162,708	13.15 2	51	584.309,336 391.162,708	52	584.324,738 391.152,246	18.61 9
52	584.324,738 391.152,246	53	584.337,192 391.145,083	14.36 7	53	584.337,192 391.145,083	54	584.367,521 391.139,041	30.92 5	54	584.367,521 391.139,041	1	584.382,26 391.138,566	14.74 7

** Lungimile segmentelor sunt determinate în planul de proiecție Stereo 70 și sunt rotunjite la 1 milimetru.

*** Distanța dintre puncte este formată din segmente cumulate ce sunt mai mici decât valoarea 1 milimetru.

**DATE DESPRE IMOBILUL NR. 14471**

Oficiul de Cadastru și Publicitate Imobiliară PRAHOVA
Biroul de Cadastru și Publicitate Imobiliară Ploiești

A. Partea I. Descrierea imobilului

TEREN Extravilan

Adresa: Jud. Prahova

Nr. Crt	Nr cadastral Nr. topografic	Suprafața* (mp)	Observații / Referințe
A1		1.129	Sector cadastral:3 Teren neimprejmuit;

B. Partea II. Proprietari și acte

Inscrieri privitoare la dreptul de proprietate și alte drepturi reale	Referințe
/	
Act Administrativ nr. 5802, din 01/02/2024 emis de PRIMARIA COMUNEI BUCOV;	
B1	A1
Intabulare, drept de PROPRIETATE, dobandit prin Lege, cota actuala 1/1, cota initiala 1/1 1) UAT BUCOV, CIF:2843531	

C. Partea III. SARCINI .

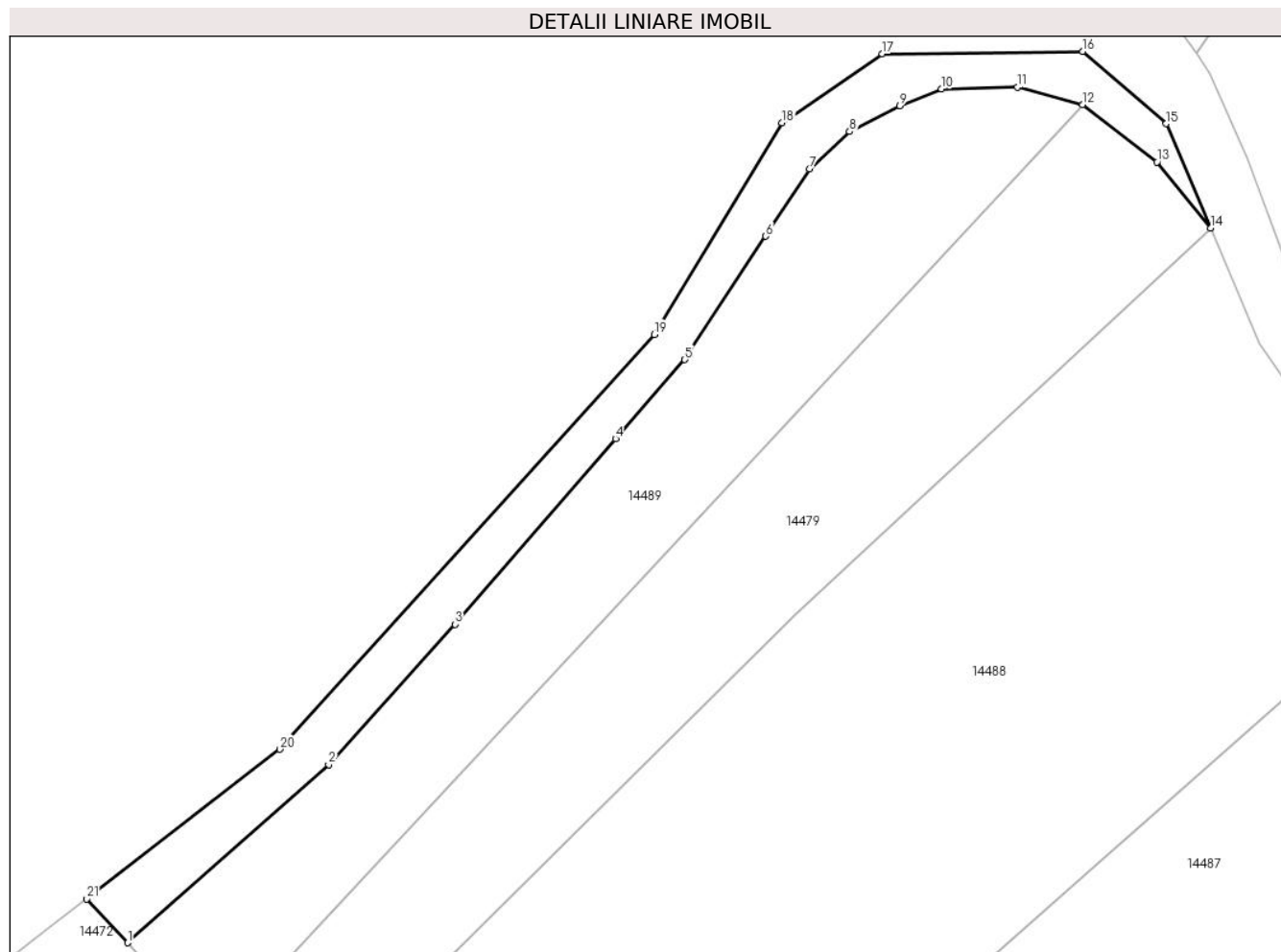
Inscrieri privind dezmembramintele dreptului de proprietate, drepturi reale de garanție și sarcini	Referințe
NU SUNT	

Anexa Nr. 1 La Partea I

Teren

Nr cadastral	Suprafața (mp)*	Observații / Referințe
	1.129	

* Suprafața este determinată în planul de proiecție Stereo 70.



Date referitoare la teren

Crt	Categorie folosință	Intravilan	Suprafața (mp)	Tarla	Parcelă	Nr. topo	Observații / Referințe
1	drum	NU	1.129	7	2	-	

Lungime Segmente

1) Valorile lungimilor segmentelor sunt obținute din proiecție în plan.

Punct început	X / Y	Punct sfârșit	X / Y	Lungime segment (** (m)	Punct început	X / Y	Punct sfârșit	X / Y	Lungime segment (** (m)
1	584.081,428 391.669,622	2	584.107,625 391.692,806	34.983	2	584.107,625 391.692,806	3	584.124,064 391.711,078	24.579
3	584.124,064 391.711,078	4	584.144,994 391.735,218	31.95	4	584.144,994 391.735,218	5	584.154,023 391.745,505	13.687
5	584.154,023 391.745,505	6	584.164,583 391.761,578	19.232	6	584.164,583 391.761,578	7	584.170,256 391.770,326	10.426
7	584.170,256 391.770,326	8	584.175,509 391.775,201	7.167	8	584.175,509 391.775,201	9	584.182,043 391.778,564	7.349
9	584.182,043 391.778,564	10	584.187,462 391.780,732	5.837	10	584.187,462 391.780,732	11	584.197,371 391.780,959	9.912

Punct început	X / Y	Punct sfârșit	X / Y	Lungime segment (** (m)
11	584.197,371 391.780,959	12	584.205,838 391.778,717	8.759
13	584.215,538 391.771,219	14	584.222,525 391.762,641	11.063
15	584.216,768 391.776,229	16	584.205,892 391.785,628	14.375
17	584.179,731 391.785,335	18	584.166,698 391.776,35	15.83
19	584.150,074 391.748,792	20	584.101,255 391.694,803	72.788
21	584.076,115 391.675,333	1	584.081,428 391.669,622	7.8

Punct început	X / Y	Punct sfârșit	X / Y	Lungime segment (** (m)
12	584.205,838 391.778,717	13	584.215,538 391.771,219	12.26
14	584.222,525 391.762,641	15	584.216,768 391.776,229	14.757
16	584.205,892 391.785,628	17	584.179,731 391.785,335	26.163
18	584.166,698 391.776,35	19	584.150,074 391.748,792	32.184
20	584.101,255 391.694,803	21	584.076,115 391.675,333	31.798

** Lungimile segmentelor sunt determinate în planul de proiecție Stereo 70 și sunt rotunjite la 1 milimetru.

*** Distanța dintre puncte este formată din segmente cumulate ce sunt mai mici decât valoarea 1 milimetru.

**DATE DESPRE IMOBILUL NR. 14472**

Oficiul de Cadastru și Publicitate Imobiliară PRAHOVA
Biroul de Cadastru și Publicitate Imobiliară Ploiești

A. Partea I. Descrierea imobilului

TEREN Extravilan

Adresa: Jud. Prahova

Nr. Crt	Nr cadastral Nr. topografic	Suprafața* (mp)	Observații / Referințe
A1		2.616	Sector cadastral:3 Teren neimprejmuit;

B. Partea II. Proprietari și acte

Inscrieri privitoare la dreptul de proprietate și alte drepturi reale	Referințe
/	
Act Administrativ nr. 5803, din 01/02/2024 emis de PRIMARIA COMUNEI BUCOV;	
B1	A1
Intabulare, drept de PROPRIETATE, dobandit prin Lege, cota actuala 1/1, cota initiala 1/1 1) UAT BUCOV, CIF:2843531	

C. Partea III. SARCINI .

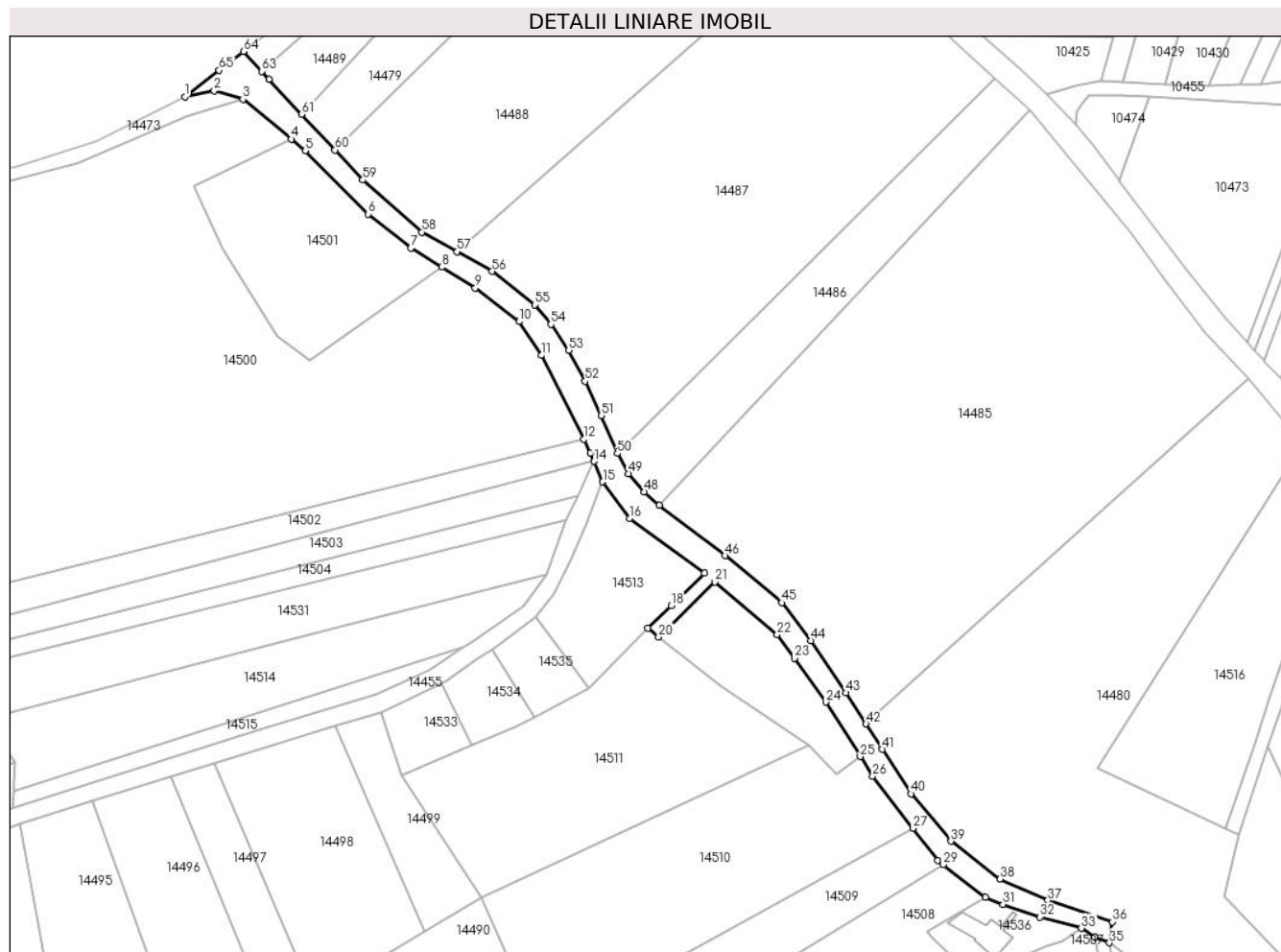
Inscrieri privind dezmembramintele dreptului de proprietate, drepturi reale de garanție și sarcini	Referințe
NU SUNT	

Anexa Nr. 1 La Partea I

Teren

Nr cadastral	Suprafața (mp)*	Observații / Referințe
	2.616	

* Suprafața este determinată în planul de proiecție Stereo 70.



Date referitoare la teren

Crt	Categorie folosință	Intravilan	Suprafața (mp)	Tarla	Parcelă	Nr. topo	Observații / Referințe
1	drum	NU	2.616	7	280	-	

Lungime Segmente

1) Valorile lungimilor segmentelor sunt obținute din proiecție în plan.

Punct început	X / Y	Punct sfârșit	X / Y	Lungime segment
1	584.059,28 391.662,299	2	584.067,73 391.664,014	8.622
4	584.089,86 391.650,161	5	584.093,859 391.646,856	5.188
7	584.124,195 391.619,002	8	584.133,058 391.613,476	10.445
10	584.155,259 391.597,887	11	584.161,639 391.588,169	11.625
13	584.175,8 391.560,188	14	584.176,804 391.557,797	2.593
16	584.187,048 391.541,406	17	584.208,42 391.525,711	26.516
2	584.067,73 391.664,014	3	584.075,965 391.661,64	8.573
5	584.093,859 391.646,856	6	584.111,93 391.628,706	25.612
8	584.133,058 391.613,476	9	584.142,665 391.607,486	11.321
11	584.161,639 391.588,169	12	584.173,81 391.564,12	26.953
14	584.176,804 391.557,797	15	584.179,279 391.551,904	6.392
17	584.208,42 391.525,711	18	584.198,882 391.516,426	13.311
3	584.075,965 391.661,64	4	584.089,86 391.650,161	18.023
6	584.111,93 391.628,706	7	584.124,195 391.619,002	15.64
9	584.142,665 391.607,486	10	584.155,259 391.597,887	15.835
12	584.173,81 391.564,12	13	584.175,8 391.560,188	4.407
15	584.179,279 391.551,904	16	584.187,048 391.541,406	13.06
18	584.198,882 391.516,426	19	584.192,201 391.509,921	9.325

Punct început	X / Y	Punct sfârșit	X / Y	Lungime segment	Punct început	X / Y	Punct sfârșit	X / Y	Lungime segment	Punct început	X / Y	Punct sfârșit	X / Y	Lungime segment
19	584.192,201 391.509,921	20	584.195,342 391.507,445	4.0	20	584.195,342 391.507,445	21	584.211,486 391.523,143	22.518	21	584.211,486 391.523,143	22	584.229,401 391.508,136	23.37
22	584.229,401 391.508,136	23	584.234,331 391.501,271	8.452	23	584.234,331 391.501,271	24	584.243,333 391.488,735	15.433	24	584.243,333 391.488,735	25	584.253,194 391.473,126	18.463
25	584.253,194 391.473,126	26	584.256,766 391.467,472	6.688	26	584.256,766 391.467,472	27	584.268,297 391.452,553	18.856	27	584.268,297 391.452,553	28	584.275,413 391.443,346	11.636
28	584.275,413 391.443,346	29	584.277,03 391.442,112	2.034	29	584.277,03 391.442,112	30	584.289,175 391.432,848	15.275	30	584.289,175 391.432,848	31	584.294,2 391.430,77	5.438
31	584.294,2 391.430,77	32	584.304,787 391.427,114	11.2	32	584.304,787 391.427,114	33	584.316,663 391.423,873	12.31	33	584.316,663 391.423,873	34	584.320,493 391.421,3	4.614
34	584.320,493 391.421,3	35	584.324,737 391.419,728	4.526	35	584.324,737 391.419,728	36	584.325,65 391.425,722	6.063	36	584.325,65 391.425,722	37	584.307,068 391.431,852	19.567
37	584.307,068 391.431,852	38	584.293,39 391.438,024	15.006	38	584.293,39 391.438,024	39	584.279,239 391.448,83	17.805	39	584.279,239 391.448,83	40	584.267,796 391.462,472	17.806
40	584.267,796 391.462,472	41	584.259,571 391.475,227	15.177	41	584.259,571 391.475,227	42	584.254,878 391.482,498	8.654	42	584.254,878 391.482,498	43	584.249,14 391.491,389	10.582
43	584.249,14 391.491,389	44	584.239,067 391.506,351	18.037	44	584.239,067 391.506,351	45	584.230,668 391.517,239	13.751	45	584.230,668 391.517,239	46	584.214,418 391.530,718	21.113
46	584.214,418 391.530,718	47	584.195,455 391.545,161	23.837	47	584.195,455 391.545,161	48	584.191,206 391.549,026	5.744	48	584.191,206 391.549,026	49	584.186,593 391.554,237	6.959
49	584.186,593 391.554,237	50	584.183,462 391.560,033	6.588	50	584.183,462 391.560,033	51	584.178,848 391.570,934	11.837	51	584.178,848 391.570,934	52	584.174,252 391.580,749	10.838
52	584.174,252 391.580,749	53	584.169,46 391.589,607	10.071	53	584.169,46 391.589,607	54	584.164,377 391.597,045	9.009	54	584.164,377 391.597,045	55	584.159,7 391.602,651	7.301
55	584.159,7 391.602,651	56	584.147,54 391.612,262	15.5	56	584.147,54 391.612,262	57	584.137,373 391.617,908	11.629	57	584.137,373 391.617,908	58	584.127,303 391.623,5	11.518
58	584.127,303 391.623,5	59	584.110,4 391.638,487	22.59	59	584.110,4 391.638,487	60	584.102,381 391.647,076	11.751	60	584.102,381 391.647,076	61	584.092,806 391.657,33	14.029
61	584.092,806 391.657,33	62	584.083,503 391.667,391	13.703	62	584.083,503 391.667,391	63	584.081,428 391.669,622	3.047	63	584.081,428 391.669,622	64	584.076,115 391.675,333	7.8
64	584.076,115 391.675,333	65	584.069,124 391.669,922	8.84	65	584.069,124 391.669,922	1	584.059,28 391.662,299	12.45					

** Lungimile segmentelor sunt determinate în planul de proiecție Stereo 70 și sunt rotunjite la 1 milimetru.

*** Distanța dintre puncte este formată din segmente cumulate ce sunt mai mici decât valoarea 1 milimetru.

**DATE DESPRE IMOBILUL NR. 14473**

Oficiul de Cadastru și Publicitate Imobiliară PRAHOVA
Biroul de Cadastru și Publicitate Imobiliară Ploiești

A. Partea I. Descrierea imobilului

TEREN Extravilan

Adresa: Jud. Prahova

Nr. Crt	Nr cadastral Nr. topografic	Suprafața* (mp)	Observații / Referințe
A1		4.586	Sector cadastral:3 Teren neimprejmuit;

B. Partea II. Proprietari și acte

Inscrieri privitoare la dreptul de proprietate și alte drepturi reale	Referințe
/	
Act Administrativ nr. 5804, din 01/02/2024 emis de PRIMARIA COMUNEI BUCOV;	
B1	A1
Intabulare, drept de PROPRIETATE, dobandit prin Lege, cota actuala 1/1, cota initiala 1/1 1) UAT BUCOV, CIF:2843531	

C. Partea III. SARCINI .

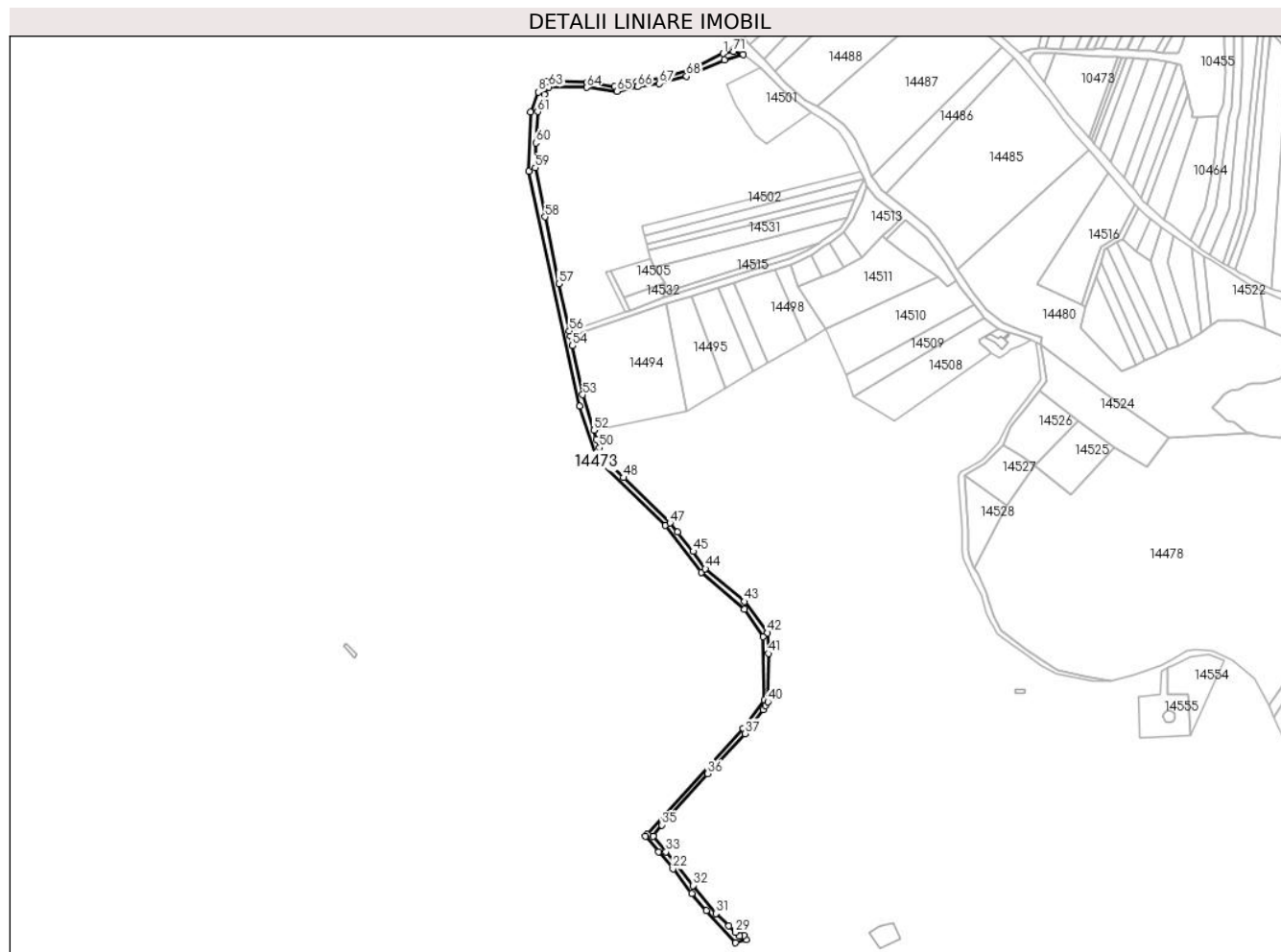
Inscrieri privind dezmembramintele dreptului de proprietate, drepturi reale de garanție și sarcini	Referințe
NU SUNT	

Anexa Nr. 1 La Partea I

Teren

Nr cadastral	Suprafața (mp)*	Observații / Referințe
	4.586	

* Suprafața este determinată în planul de proiecție Stereo 70.



Date referitoare la teren

Crt	Categorie folosință	Intravilan	Suprafața (mp)	Tarla	Parcelă	Nr. topo	Observații / Referințe
1	drum	NU	4.586	7	2	-	

Lungime Segmente

1) Valorile lungimilor segmentelor sunt obținute din proiecție în plan.

Punct început	X / Y	Punct sfârșit	X / Y	Lungime segment
1	584.059,28 391.662,299	2	584.033,652 391.649,457	28.66 6
4	583.986,89 391.638,871	5	583.968,379 391.634,764	18.96 1
7	583.910,802 391.639,15	8	583.904,733 391.630,058	10.93 1
10	583.896,871 391.564,053	11	583.939,42 391.368,157	200.4 64
13	584.010,958 391.268,678	14	584.040,814 391.229,797	49.02 2
16	584.092,317 391.175,863	17	584.093,421 391.122,956	52.91 9
2	584.033,652 391.649,457	3	584.010,888 391.642,159	23.90 5
5	583.968,379 391.634,764	6	583.945,421 391.638,409	23.24 6
8	583.904,733 391.630,058	9	583.898,25 391.613,352	17.92
11	583.939,42 391.368,157	12	583.954,028 391.323,907	46.59 9
14	584.040,814 391.229,797	15	584.076,958 391.198,91	47.54 4
17	584.093,421 391.122,956	18	584.075,983 391.099,415	29.29 6
3	584.010,888 391.642,159	4	583.986,89 391.638,871	24.22 2
6	583.945,421 391.638,409	7	583.910,802 391.639,15	34.62 7
9	583.898,25 391.613,352	10	583.896,871 391.564,053	49.31 8
12	583.954,028 391.323,907	13	584.010,958 391.268,678	79.31 8
15	584.076,958 391.198,91	16	584.092,317 391.175,863	27.69 6
18	584.075,983 391.099,415	19	583.995,763 391.011,325	119.1 43

Punct început	X / Y	Punct sfârșit	X / Y	Lungime segment	Punct început	X / Y	Punct sfârșit	X / Y	Lungime segment	Punct început	X / Y	Punct sfârșit	X / Y	Lungime segment
19	583.995,763 391.011,325	20	583.994,25 391.009,489	2.379	20	583.994,25 391.009,489	21	584.005,155 390.996,595	16.887	21	584.005,155 390.996,595	22	584.017,25 390.982,294	18.73
22	584.017,25 390.982,294	23	584.032,843 390.961,857	25.706	23	584.032,843 390.961,857	24	584.045,096 390.947,468	18.899	24	584.045,096 390.947,468	25	584.069,55 390.920,696	36.259
25	584.069,55 390.920,696	26	584.078,311 390.923,096	9.084	26	584.078,311 390.923,096	27	584.076,31 390.926,7	4.122	27	584.076,31 390.926,7	28	584.072,825 390.926,384	3.499
28	584.072,825 390.926,384	29	584.069,427 390.929,291	4.472	29	584.069,427 390.929,291	30	584.063,842 390.934,666	7.751	30	584.063,842 390.934,666	31	584.052,962 390.945,135	15.099
31	584.052,962 390.945,135	32	584.034,196 390.968,464	29.94	32	584.034,196 390.968,464	33	584.011,31 390.996,587	36.258	33	584.011,31 390.996,587	34	584.000,782 391.009,607	16.744
34	584.000,782 391.009,607	35	584.007,952 391.018,898	11.736	35	584.007,952 391.018,898	36	584.046,267 391.061,794	57.516	36	584.046,267 391.061,794	37	584.077,494 391.095,092	45.65
37	584.077,494 391.095,092	38	584.092,461 391.115,032	24.932	38	584.092,461 391.115,032	39	584.094,594 391.118,51	4.08	39	584.094,594 391.118,51	40	584.096,526 391.121,661	3.696
40	584.096,526 391.121,661	41	584.096,993 391.161,939	40.281	41	584.096,993 391.161,939	42	584.096,232 391.179,119	17.197	42	584.096,232 391.179,119	43	584.076,854 391.205,271	32.549
43	584.076,854 391.205,271	44	584.044,285 391.232,709	42.586	44	584.044,285 391.232,709	45	584.034,105 391.247,009	17.553	45	584.034,105 391.247,009	46	584.021,073 391.263,249	20.822
46	584.021,073 391.263,249	47	584.014,667 391.270,813	9.912	47	584.014,667 391.270,813	48	583.976,034 391.308,616	54.052	48	583.976,034 391.308,616	49	583.958,135 391.325,917	24.894
49	583.958,135 391.325,917	50	583.955,738 391.333,471	7.925	50	583.955,738 391.333,471	51	583.953,535 391.340,412	7.282	51	583.953,535 391.340,412	52	583.951,092 391.348,112	8.078
52	583.951,092 391.348,112	53	583.941,817 391.377,769	31.074	53	583.941,817 391.377,769	54	583.933,342 391.418,578	41.68	54	583.933,342 391.418,578	55	583.931,563 391.426,579	8.196
55	583.931,563 391.426,579	56	583.930,628 391.430,781	4.305	56	583.930,628 391.430,781	57	583.921,851 391.470,252	40.435	57	583.921,851 391.470,252	58	583.910,521 391.526,001	56.889
58	583.910,521 391.526,001	59	583.902,311 391.566,97	41.784	59	583.902,311 391.566,97	60	583.902,784 391.587,793	20.828	60	583.902,784 391.587,793	61	583.904,303 391.613,782	26.033
61	583.904,303 391.613,782	62	583.909,858 391.628,274	15.52	62	583.909,858 391.628,274	63	583.913,495 391.634,329	7.063	63	583.913,495 391.634,329	64	583.945,259 391.633,956	31.766
64	583.945,259 391.633,956	65	583.970,531 391.630,812	25.467	65	583.970,531 391.630,812	66	583.987,764 391.634,498	17.623	66	583.987,764 391.634,498	67	584.005,963 391.637,272	18.409
67	584.005,963 391.637,272	68	584.028,489 391.643,338	23.328	68	584.028,489 391.643,338	69	584.060,29 391.656,974	34.601	69	584.060,29 391.656,974	70	584.075,965 391.661,64	16.355
70	584.075,965 391.661,64	71	584.067,73 391.664,014	8.57	71	584.067,73 391.664,014	1	584.059,28 391.662,299	8.622					

** Lungimile segmentelor sunt determinate în planul de proiecție Stereo 70 și sunt rotunjite la 1 milimetru.

*** Distanța dintre puncte este formată din segmente cumulate ce sunt mai mici decât valoarea 1 milimetru.

**DATE DESPRE IMOBILUL NR. 14475**

Oficiul de Cadastru și Publicitate Imobiliară PRAHOVA
Biroul de Cadastru și Publicitate Imobiliară Ploiești

A. Partea I. Descrierea imobilului

TEREN Extravilan

Adresa: Jud. Prahova

Nr. Crt	Nr cadastral Nr. topografic	Suprafața* (mp)	Observații / Referințe
A1		1.553	Sector cadastral:3 Teren neimprejmuit;

B. Partea II. Proprietari și acte

Inscrieri privitoare la dreptul de proprietate și alte drepturi reale		Referințe
/		
Act Administrativ nr. 7017, din 23/02/2024 emis de PRIMARIA COMUNEI BUCOV;		
B1	Intabulare, drept de PROPRIETATE, dobandit prin Lege, cota actuala 1/1, cota initiala 1/1 1) NEIDENTIFICAT NEIDENTIFICAT	A1
B2	Se noteaza faptul ca imobilul este rezerva comisiei locale de fond funciar - conform art 13, alin 14	A1

C. Partea III. SARCINI .

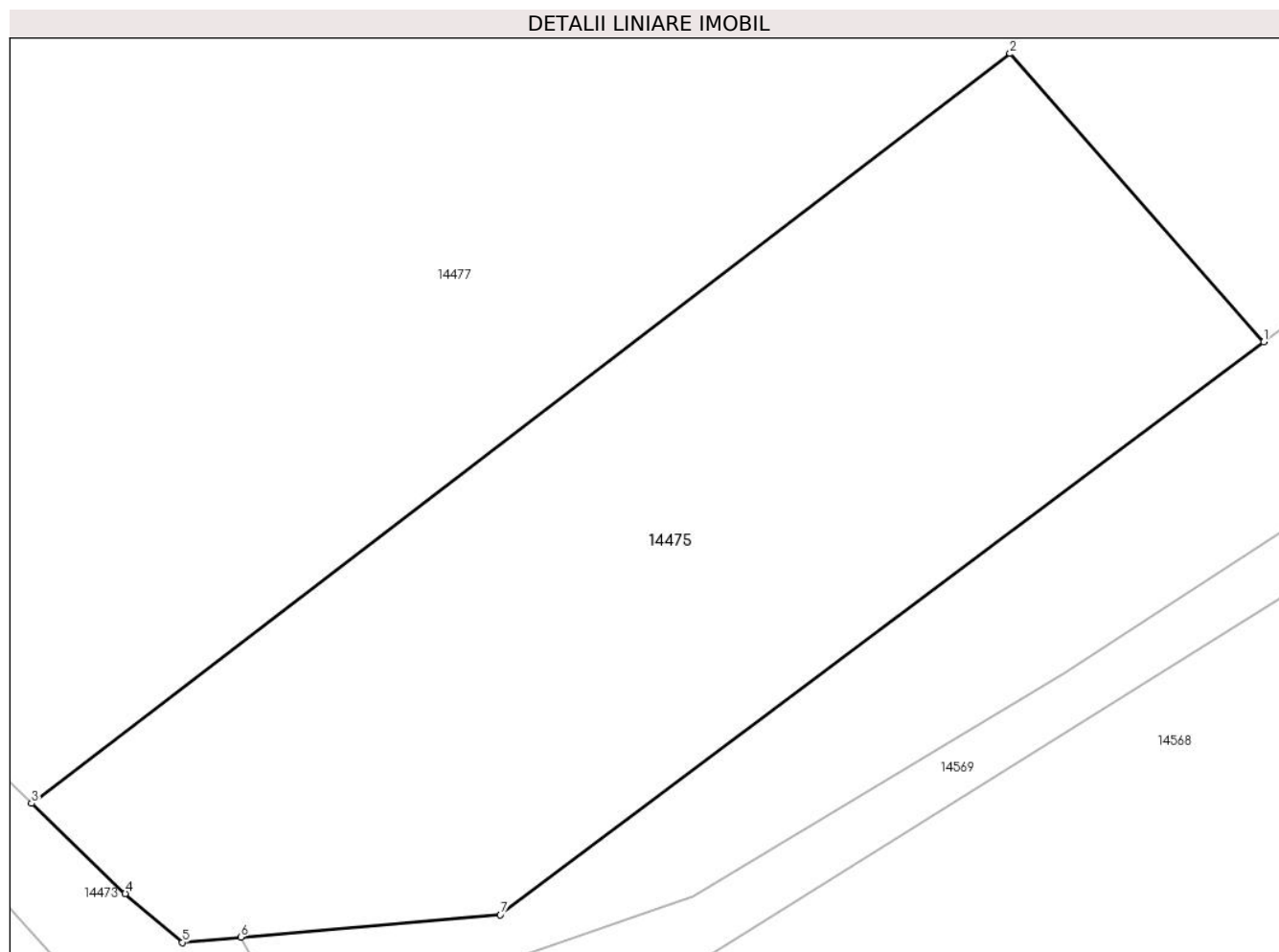
Inscrieri privind dezmembramintele dreptului de proprietate, drepturi reale de garanție și sarcini	Referințe
NU SUNT	

Anexa Nr. 1 La Partea I

Teren

Nr cadastral	Suprafața (mp)*	Observații / Referințe
	1.553	

* Suprafața este determinată în planul de proiecție Stereo 70.



Date referitoare la teren

Crt	Categorie folosință	Intravilan	Suprafața (mp)	Tarla	Parcelă	Nr. topo	Observații / Referințe
1	pașune	NU	1.553	7	256/4	-	

Lungime Segmente

1) Valorile lungimilor segmentelor sunt obținute din proiecție în plan.

Punct început	X / Y	Punct sfârșit	X / Y	Lungime segment (** (m)
1	584.137,293 390.962,151	2	584.122,173 390.979,329	22.884
2	584.122,173 390.979,329	3	584.063,842 390.934,666	73.466
3	584.063,842 390.934,666	4	584.069,427 390.929,291	7.751
4	584.069,427 390.929,291	5	584.072,825 390.926,384	4.472
5	584.072,825 390.926,384	6	584.076,31 390.926,7	3.499

Punct început	X / Y	Punct sfârșit	X / Y	Lungime segment (** (m)
6	584.076,31 390.926,7	7	584.091,779 390.928,032	15.526
7	584.091,779 390.928,032	1	584.137,293 390.962,151	56.883

** Lungimile segmentelor sunt determinate în planul de proiecție Stereo 70 și sunt rotunjite la 1 milimetru.

*** Distanța dintre puncte este formată din segmente cumulate ce sunt mai mici decât valoarea 1 milimetru.

**DATE DESPRE IMOBILUL NR. 14476**

Oficiul de Cadastru și Publicitate Imobiliară PRAHOVA
Biroul de Cadastru și Publicitate Imobiliară Ploiești

A. Partea I. Descrierea imobilului

TEREN Extravilan

Adresa: Jud. Prahova

Nr. Crt	Nr cadastral Nr. topografic	Suprafața* (mp)	Observații / Referințe
A1		2.500	Sector cadastral:3 Teren neimprejmuit;

B. Partea II. Proprietari și acte

Inscrieri privitoare la dreptul de proprietate și alte drepturi reale	Referințe
/	
Act Administrativ nr. 83878, din 30/11/2002 emis de CJSDPAT PRAHOVA (TITLU DE PROPRIETATE;);	
B1	A1
Intabulare, drept de PROPRIETATE, dobandit prin Reconstituire, cota actuala 1/1, cota initiala 1/1	
1) VASILE MIRCEA	
2) DINESCU GEORGETA	
3) VASILE CONSTANTIN	

C. Partea III. SARCINI .

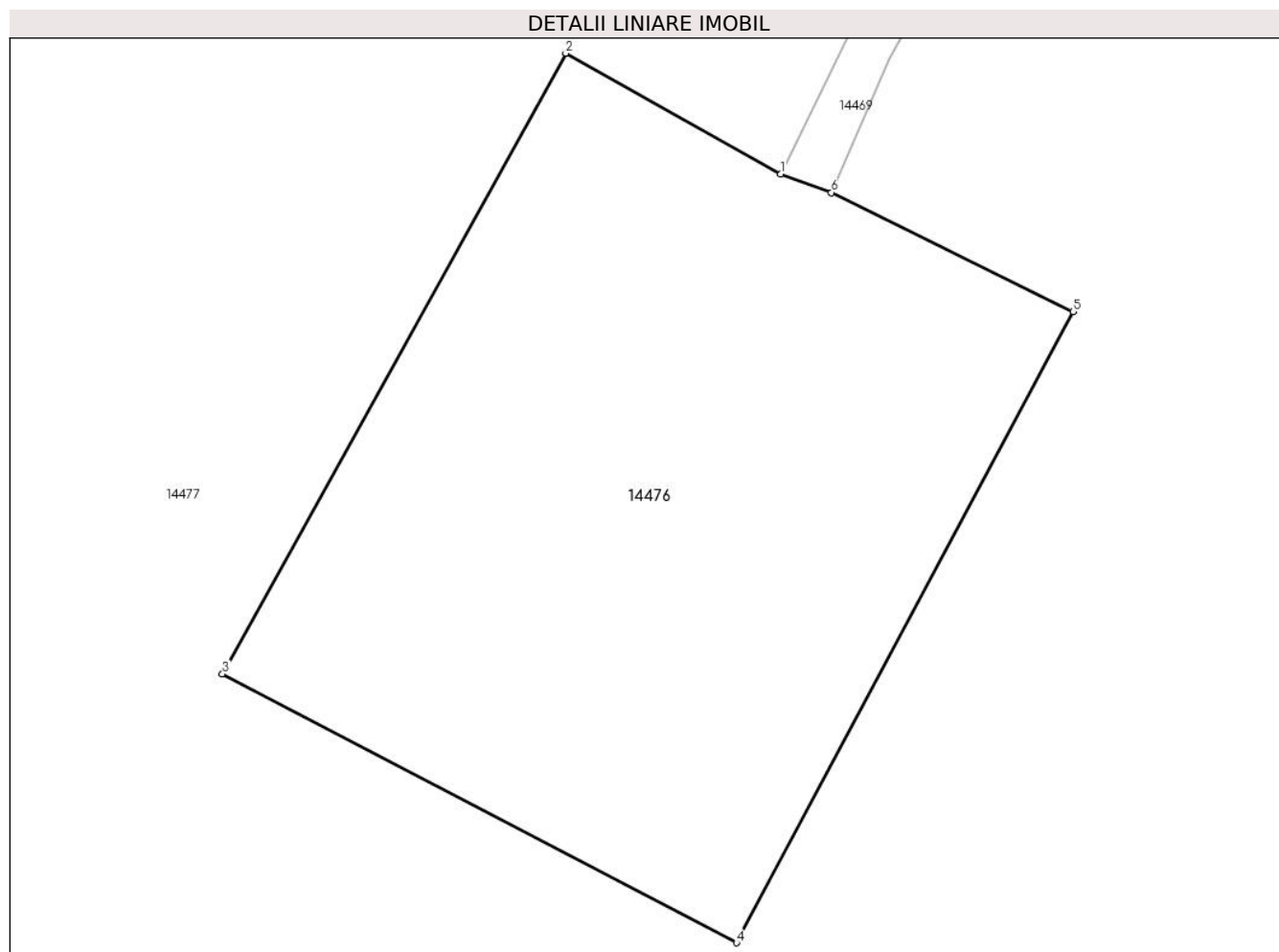
Inscrieri privind dezmembramintele dreptului de proprietate, drepturi reale de garanție și sarcini	Referințe
NU SUNT	

Anexa Nr. 1 La Partea I

Teren

Nr cadastral	Suprafața (mp)*	Observații / Referințe
	2.500	

* Suprafața este determinată în planul de proiecție Stereo 70.



Date referitoare la teren

Crt	Categorie folosință	Intra vilan	Suprafața (mp)	Tarla	Parcelă	Nr. topo	Observații / Referințe
1	pașune	NU	2.500	7	256/3	-	

Lungime Segmente

1) Valorile lungimilor segmentelor sunt obținute din proiecție în plan.

Punct început	X / Y	Punct sfârșit	X / Y	Lungime segment (** (m)
1	584.156,423 391.089,442	2	584.139,579 391.098,907	19.321
2	584.139,579 391.098,907	3	584.112,67 391.050,281	55.575
3	584.112,67 391.050,281	4	584.152,976 391.029,223	45.475
4	584.152,976 391.029,223	5	584.179,338 391.078,662	56.028
5	584.179,338 391.078,662	6	584.160,409 391.087,994	21.104

Punct început	X / Y	Punct sfârșit	X / Y	Lungime segment (** (m)
6	584.160,409 391.087,994	1	584.156,423 391.089,442	4.241

** Lungimile segmentelor sunt determinate în planul de proiecție Stereo 70 și sunt rotunjite la 1 milimetru.

*** Distanța dintre puncte este formată din segmente cumulate ce sunt mai mici decât valoarea 1 milimetru.

**DATE DESPRE IMOBILUL NR. 14477**

Oficiul de Cadastru și Publicitate Imobiliară PRAHOVA
Biroul de Cadastru și Publicitate Imobiliară Ploiești

A. Partea I. Descrierea imobilului

TEREN Extravilan

Adresa: Jud. Prahova

Nr. Crt	Nr cadastral Nr. topografic	Suprafața* (mp)	Observații / Referințe
A1		Din acte: 34.500 Masurata: 34.501	Sector cadastral:3 Teren neimprejmuit;

B. Partea II. Proprietari și acte

Inscrieri privitoare la dreptul de proprietate și alte drepturi reale		Referințe
/		
Act Administrativ nr. 91216, din 20/06/2002 emis de CJSDPAT PRAHOVA (TITLU DE PROPRIETATE;);		
B1	Intabulare, drept de PROPRIETATE, dobandit prin Reconstituire, cota actuala 1/1, cota initiala 1/1 1) GHEORGHIU GH MIHAIL	A1

C. Partea III. SARCINI .

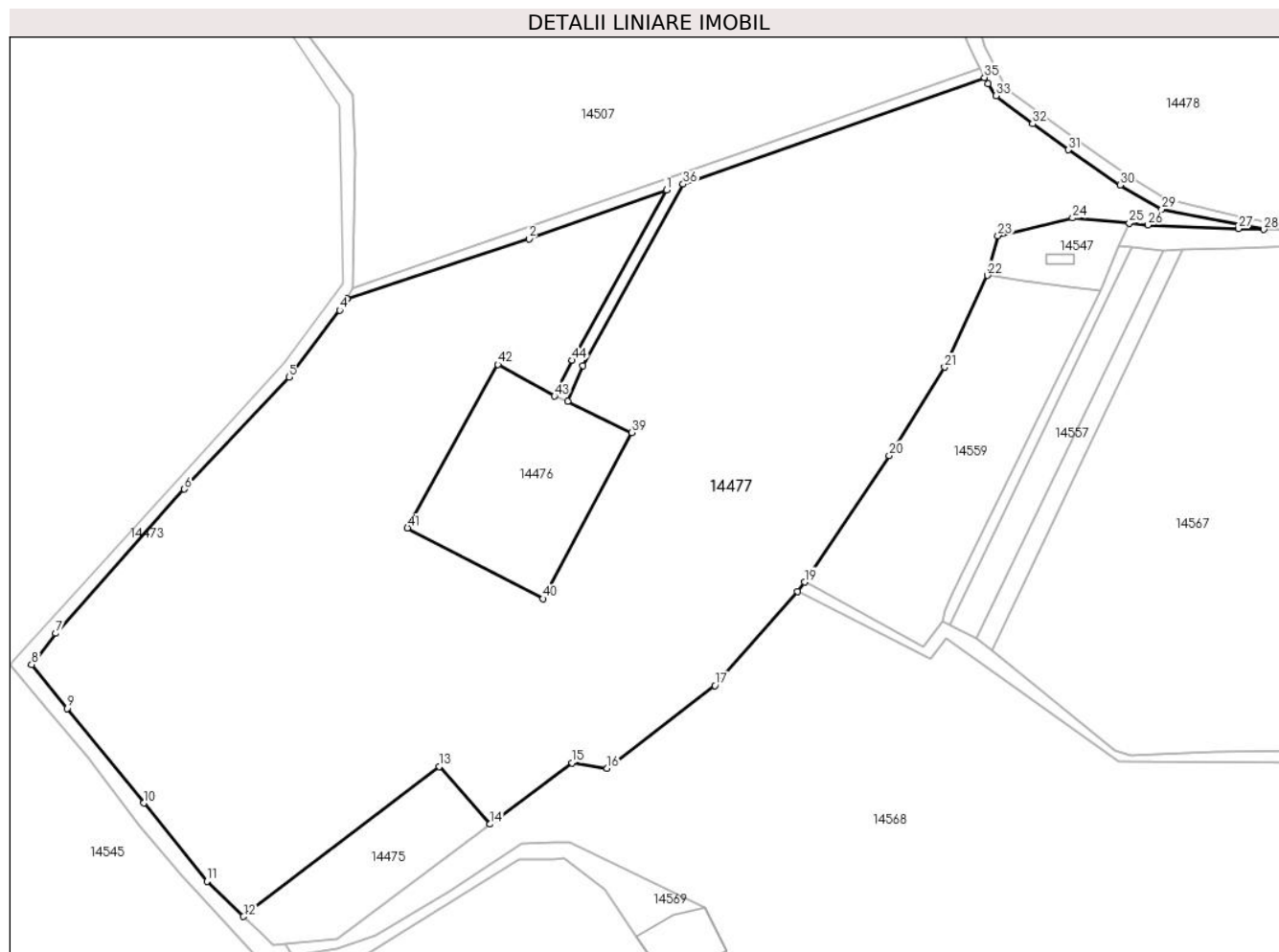
Inscrieri privind dezmembramintele dreptului de proprietate, drepturi reale de garanție și sarcini	Referințe
NU SUNT	

Anexa Nr. 1 La Partea I

Teren

Nr cadastral	Suprafața (mp)*	Observații / Referințe
	Din acte: 34.500 Masurata: 34.501	

* Suprafața este determinată în planul de proiecție Stereo 70.



Date referitoare la teren

Crt	Categorie folosință	Intravilan	Suprafața (mp)	Tarla	Parcelă	Nr. topo	Observații / Referințe
1	arabil	NU	2.600	7	256/1	-	
2	faneata	NU	15.000	7	256	-	
3	pasune	NU	16.901	7	256/2	-	

Lungime Segmente

1) Valorile lungimilor segmentelor sunt obținute din proiecție în plan.

Punct început	X / Y	Punct sfârșit	X / Y	Lungime segment	Punct început	X / Y	Punct sfârșit	X / Y	Lungime segment	Punct început	X / Y	Punct sfârșit	X / Y	Lungime segment
1	584.189,724 391.150,755	2	584.148,813 391.136,292	43.39 2	2	584.148,813 391.136,292	3	584.094,594 391.118,51	57.06	3	584.094,594 391.118,51	4	584.092,461 391.115,032	4.08
4	584.092,461 391.115,032	5	584.077,494 391.095,092	24.93 2	5	584.077,494 391.095,092	6	584.046,267 391.061,794	45.65	6	584.046,267 391.061,794	7	584.007,952 391.018,898	57.51 6
7	584.007,952 391.018,898	8	584.000,782 391.009,607	11.73 6	8	584.000,782 391.009,607	9	584.011,31 390.996,587	16.74 4	9	584.011,31 390.996,587	10	584.034,196 390.968,464	36.25 8

Punct început	X / Y	Punct sfârșit	X / Y	Lungime segment	Punct început	X / Y	Punct sfârșit	X / Y	Lungime segment	Punct început	X / Y	Punct sfârșit	X / Y	Lungime segment
10	584.034,196 390.968,464	11	584.052,962 390.945,135	29.94	11	584.052,962 390.945,135	12	584.063,842 390.934,666	15.09 9	12	584.063,842 390.934,666	13	584.122,173 390.979,329	73.46 6
13	584.122,173 390.979,329	14	584.137,293 390.962,151	22.88 4	14	584.137,293 390.962,151	15	584.161,65 390.980,41	30.44 1	15	584.161,65 390.980,41	16	584.172,11 390.978,75	10.59 1
16	584.172,11 390.978,75	17	584.204,17 391.003,38	40.42 9	17	584.204,17 391.003,38	18	584.228,73 391.031,33	37.20 7	18	584.228,73 391.031,33	19	584.230,865 391.034,185	3.565
19	584.230,865 391.034,185	20	584.256,053 391.071,791	45.26 2	20	584.256,053 391.071,791	21	584.272,554 391.098,099	31.05 5	21	584.272,554 391.098,099	22	584.285,329 391.125,353	30.1
22	584.285,329 391.125,353	23	584.288,424 391.137,167	12.21 3	23	584.288,424 391.137,167	24	584.310,628 391.142,466	22.82 8	24	584.310,628 391.142,466	25	584.327,494 391.140,897	16.93 9
25	584.327,494 391.140,897	26	584.333,14 391.140,371	5.67	26	584.333,14 391.140,371	27	584.360,008 391.139,283	26.89	27	584.360,008 391.139,283	28	584.367,521 391.139,041	7.517
28	584.367,521 391.139,041	29	584.337,192 391.145,083	30.92 5	29	584.337,192 391.145,083	30	584.324,738 391.152,246	14.36 7	30	584.324,738 391.152,246	31	584.309,336 391.162,708	18.61 9
31	584.309,336 391.162,708	32	584.298,724 391.170,478	13.15 2	32	584.298,724 391.170,478	33	584.287,839 391.178,792	13.69 7	33	584.287,839 391.178,792	34	584.285,416 391.182,393	4.34
34	584.285,416 391.182,393	35	584.284,418 391.184,232	2.092	35	584.284,418 391.184,232	36	584.194,721 391.152,522	95.13 7	36	584.194,721 391.152,522	37	584.164,938 391.098,515	61.67 5
37	584.164,938 391.098,515	38	584.160,409 391.087,994	11.45 4	38	584.160,409 391.087,994	39	584.179,338 391.078,662	21.10 4	39	584.179,338 391.078,662	40	584.152,976 391.029,223	56.02 8
40	584.152,976 391.029,223	41	584.112,67 391.050,281	45.47 5	41	584.112,67 391.050,281	42	584.139,579 391.098,907	55.57 5	42	584.139,579 391.098,907	43	584.156,423 391.089,442	19.32 1
43	584.156,423 391.089,442	44	584.161,691 391.100,102	11.89 1	44	584.161,691 391.100,102	1	584.189,724 391.150,755	57.89 3					

** Lungimile segmentelor sunt determinate în planul de proiecție Stereo 70 și sunt rotunjite la 1 milimetru.

*** Distanța dintre puncte este formată din segmente cumulate ce sunt mai mici decât valoarea 1 milimetru.

**DATE DESPRE IMOBILUL NR. 14478**

Oficiul de Cadastru și Publicitate Imobiliară PRAHOVA
Biroul de Cadastru și Publicitate Imobiliară Ploiești

A. Partea I. Descrierea imobilului

TEREN Extravilan

Adresa: Jud. Prahova

Nr. Crt	Nr cadastral Nr. topografic	Suprafața* (mp)	Observații / Referințe
A1		50.196	Sector cadastral:3 Teren neimprejmuit;

B. Partea II. Proprietari și acte

Inscrieri privitoare la dreptul de proprietate și alte drepturi reale		Referințe
/		
Act Administrativ nr. 5832, din 02/02/2024 emis de PRIMARIA COMUNEI BUCOV;		
B1	Intabulare, drept de PROPRIETATE, dobandit prin Lege, cota actuala 1/1, cota initiala 1/1 1) NEIDENTIFICAT NEIDENTIFICAT	A1
B2	Se noteaza faptul ca imobilul este rezerva comisiei locale de fond funciar - conform art 13, alin 14	A1

C. Partea III. SARCINI .

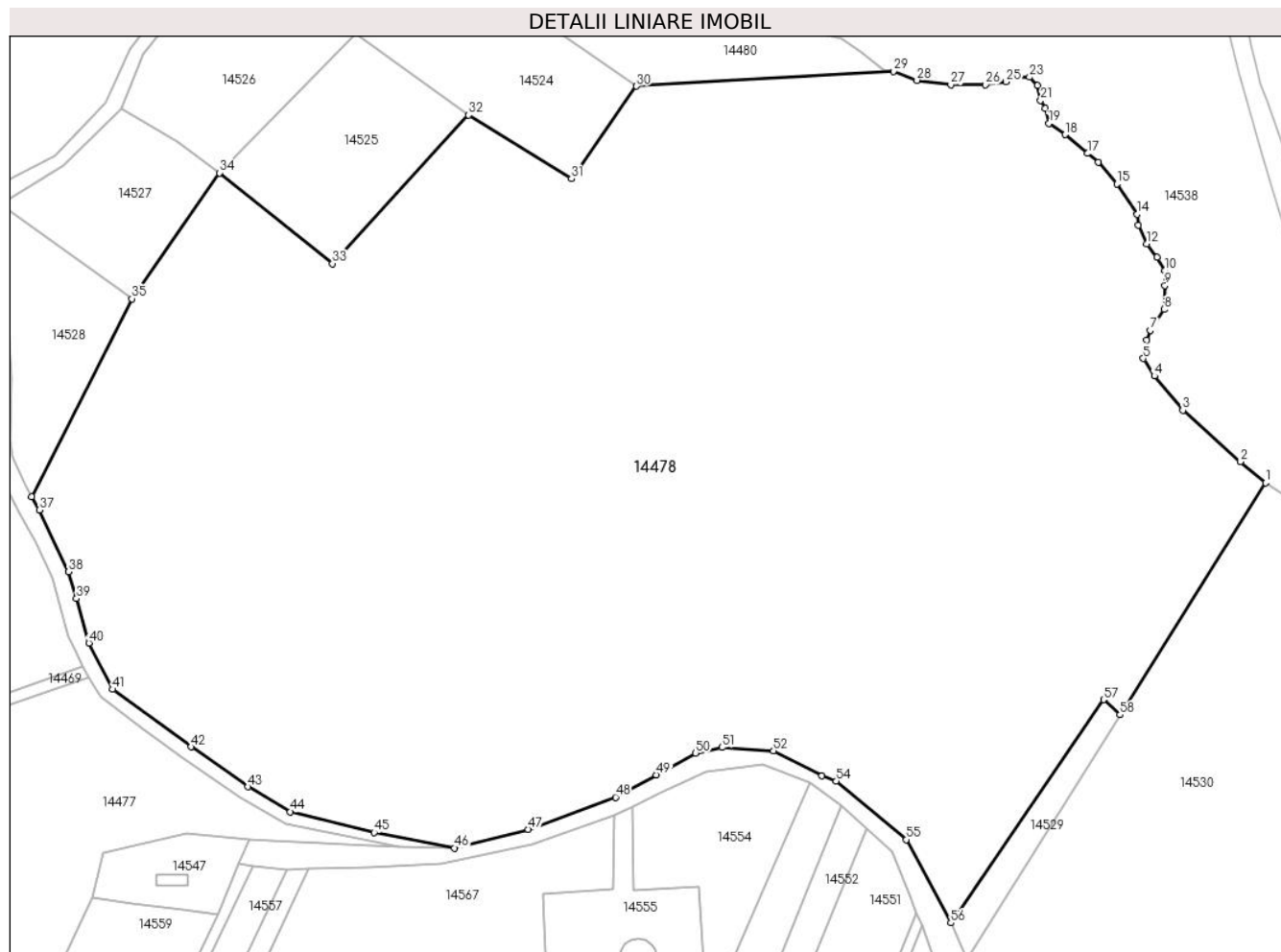
Inscrieri privind dezmembramintele dreptului de proprietate, drepturi reale de garanție și sarcini	Referințe
NU SUNT	

Anexa Nr. 1 La Partea I

Teren

Nr cadastral	Suprafața (mp)*	Observații / Referințe
	50.196	

* Suprafața este determinată în planul de proiecție Stereo 70.



Date referitoare la teren

Crt	Categorie folosință	Intravilan	Suprafața (mp)	Tarla	Parcelă	Nr. topo	Observații / Referințe
1	pașune	NU	50.196	7	288/2	-	

Lungime Segmente

1) Valorile lungimilor segmentelor sunt obținute din proiecție în plan.

Punct început	X / Y	Punct sfârșit	X / Y	Lungime segment
1	584.598,956 391.236,007	2	584.592,226 391.241,7	8.815
4	584.569,203 391.264,547	5	584.566,267 391.269,202	5.504
7	584.568,102 391.276,748	8	584.571,774 391.282,314	6.668
10	584.572,032 391.292,617	11	584.569,91 391.296,218	4.18
13	584.564,964 391.304,734	14	584.564,6 391.307,713	3.001
16	584.554,209 391.321,575	17	584.551,39 391.323,932	3.675
2	584.592,226 391.241,7	3	584.576,787 391.255,396	20.638
5	584.566,267 391.269,202	6	584.567,123 391.274,155	5.026
8	584.571,774 391.282,314	9	584.572,007 391.288,697	6.387
11	584.569,91 391.296,218	12	584.567,193 391.299,849	4.535
14	584.564,6 391.307,713	15	584.559,195 391.315,838	9.759
17	584.551,39 391.323,932	18	584.545,354 391.328,948	7.848
3	584.576,787 391.255,396	4	584.569,203 391.264,547	11.885
6	584.567,123 391.274,155	7	584.568,102 391.276,748	2.772
9	584.572,007 391.288,697	10	584.572,032 391.292,617	3.92
12	584.567,193 391.299,849	13	584.564,964 391.304,734	5.37
15	584.559,195 391.315,838	16	584.554,209 391.321,575	7.601
18	584.545,354 391.328,948	19	584.541,031 391.331,944	5.26

Punct început	X / Y	Punct sfârșit	X / Y	Lungime segment	Punct început	X / Y	Punct sfârșit	X / Y	Lungime segment	Punct început	X / Y	Punct sfârșit	X / Y	Lungime segment
19	584.541,031 391.331,944	20	584.540,023 391.335,985	4.165	20	584.540,023 391.335,985	21	584.538,799 391.338,101	2.445	21	584.538,799 391.338,101	22	584.537,906 391.342,015	4.015
22	584.537,906 391.342,015	23	584.535,843 391.344,294	3.074	23	584.535,843 391.344,294	24	584.531,611 391.344,263	4.232	24	584.531,611 391.344,263	25	584.529,552 391.343,066	2.382
25	584.529,552 391.343,066	26	584.524,079 391.342,251	5.533	26	584.524,079 391.342,251	27	584.514,846 391.342,304	9.233	27	584.514,846 391.342,304	28	584.505,803 391.343,433	9.113
28	584.505,803 391.343,433	29	584.499,481 391.345,827	6.76	29	584.499,481 391.345,827	30	584.430,852 391.341,883	68.74 2	30	584.430,852 391.341,883	31	584.413,449 391.317,171	30.22 5
31	584.413,449 391.317,171	32	584.386,012 391.334,181	32.28 2	32	584.386,012 391.334,181	33	584.349,598 391.294,538	53.82 9	33	584.349,598 391.294,538	34	584.319,392 391.318,747	38.71
34	584.319,392 391.318,747	35	584.296,02 391.285,149	40.92 8	35	584.296,02 391.285,149	36	584.269,252 391.232,349	59.19 8	36	584.269,252 391.232,349	37	584.271,308 391.228,79	4.11
37	584.271,308 391.228,79	38	584.279,145 391.212,333	18.22 8	38	584.279,145 391.212,333	39	584.281,238 391.205,168	7.464	39	584.281,238 391.205,168	40	584.284,579 391.193,303	12.32 6
40	584.284,579 391.193,303	41	584.290,91 391.180,906	13.92	41	584.290,91 391.180,906	42	584.311,823 391.165,588	25.92 3	42	584.311,823 391.165,588	43	584.327,059 391.154,931	18.59 3
43	584.327,059 391.154,931	44	584.338,402 391.148,227	13.17 6	44	584.338,402 391.148,227	45	584.360,768 391.142,708	23.03 7	45	584.360,768 391.142,708	46	584.382,26 391.138,566	21.88 7
46	584.382,26 391.138,566	47	584.401,889 391.143,558	20.25 4	47	584.401,889 391.143,558	48	584.425,241 391.152,13	24.87 6	48	584.425,241 391.152,13	49	584.436,165 391.158,069	12.43 4
49	584.436,165 391.158,069	50	584.446,691 391.163,857	12.01 2	50	584.446,691 391.163,857	51	584.453,661 391.165,414	7.142	51	584.453,661 391.165,414	52	584.467,452 391.164,503	13.82 1
52	584.467,452 391.164,503	53	584.480,398 391.157,863	14.55	53	584.480,398 391.157,863	54	584.484,171 391.156,463	4.024	54	584.484,171 391.156,463	55	584.502,975 391.140,804	24.47
55	584.502,975 391.140,804	56	584.514,839 391.118,623	25.15 5	56	584.514,839 391.118,623	57	584.555,63 391.178,177	72.18 4	57	584.555,63 391.178,177	58	584.560,051 391.174,138	5.988
58	584.560,051 391.174,138	1	584.598,956 391.236,007	73.08 5										

** Lungimile segmentelor sunt determinate în planul de proiecție Stereo 70 și sunt rotunjite la 1 milimetru.

*** Distanța dintre puncte este formată din segmente cumulate ce sunt mai mici decât valoarea 1 milimetru.

**DATE DESPRE IMOBILUL NR. 14479**

Oficiul de Cadastru și Publicitate Imobiliară PRAHOVA
Biroul de Cadastru și Publicitate Imobiliară Ploiești

A. Partea I. Descrierea imobilului

TEREN Extravilan

Adresa: Jud. Prahova

Nr. Crt	Nr cadastral Nr. topografic	Suprafața* (mp)	Observații / Referințe
A1		3.001	Sector cadastral:3 Teren neimprejmuit;

B. Partea II. Proprietari și acte

Inscrieri privitoare la dreptul de proprietate și alte drepturi reale		Referințe
/		
Act Administrativ nr. 7588, din 05/03/2024 emis de PRIMARIA COMUNEI BUCOV;		
B1	Intabulare, drept de PROPRIETATE, dobandit prin Lege, cota actuala 1/1, cota initiala 1/1 1) NEIDENTIFICAT NEIDENTIFICAT	A1
B2	Se noteaza faptul ca imobilul este rezerva comisiei locale de fond funciar - conform art 13, alin 14	A1

C. Partea III. SARCINI .

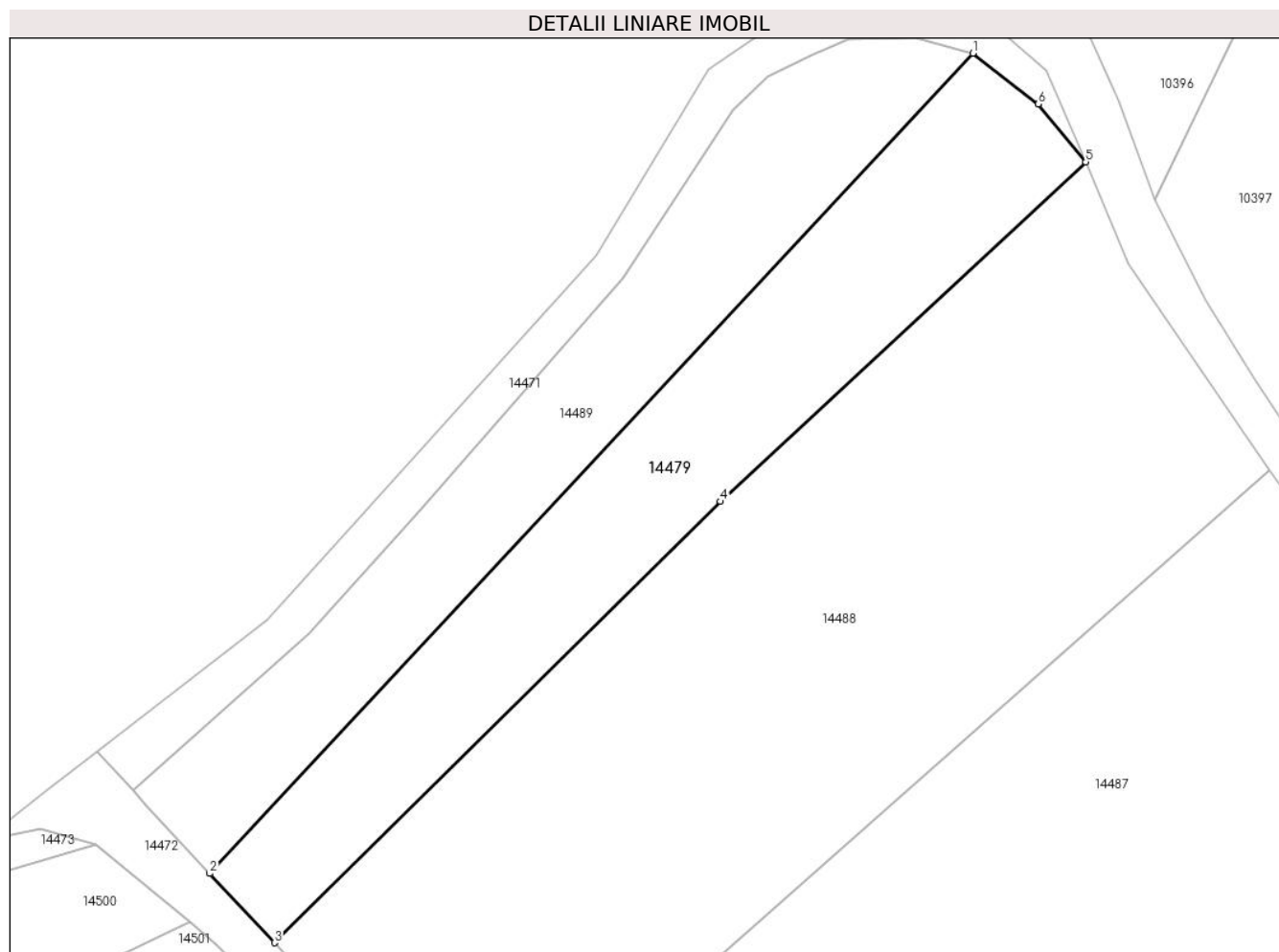
Inscrieri privind dezmembramintele dreptului de proprietate, drepturi reale de garanție și sarcini	Referințe
NU SUNT	

Anexa Nr. 1 La Partea I

Teren

Nr cadastral	Suprafața (mp)*	Observații / Referințe
	3.001	

* Suprafața este determinată în planul de proiecție Stereo 70.



Date referitoare la teren

Crt	Categorie folosință	Intravilan	Suprafața (mp)	Tarla	Parcelă	Nr. topo	Observații / Referințe
1	pasune	NU	3.001	7	281/2	-	

Lungime Segmente

1) Valorile lungimilor segmentelor sunt obținute din proiecție în plan.

Punct început	X / Y	Punct sfârșit	X / Y	Lungime segment (** (m)
1	584.205,838 391.778,717	2	584.092,806 391.657,33	165.865
2	584.092,806 391.657,33	3	584.102,381 391.647,076	14.029
3	584.102,381 391.647,076	4	584.168,461 391.712,381	92.905
4	584.168,461 391.712,381	5	584.222,525 391.762,641	73.817
5	584.222,525 391.762,641	6	584.215,538 391.771,219	11.063

Punct început	X / Y	Punct sfârșit	X / Y	Lungime segment (** (m)
6	584.215,538 391.771,219	1	584.205,838 391.778,717	12.26

** Lungimile segmentelor sunt determinate în planul de proiecție Stereo 70 și sunt rotunjite la 1 milimetru.

*** Distanța dintre puncte este formată din segmente cumulate ce sunt mai mici decât valoarea 1 milimetru.

**DATE DESPRE IMOBILUL NR. 14480**

Oficiul de Cadastru și Publicitate Imobiliară PRAHOVA
Biroul de Cadastru și Publicitate Imobiliară Ploiești

A. Partea I. Descrierea imobilului

TEREN Extravilan

Adresa: Jud. Prahova

Nr. Crt	Nr cadastral Nr. topografic	Suprafața* (mp)	Observații / Referințe
A1		18.906	Sector cadastral:3 Teren neimprejmuit;

B. Partea II. Proprietari și acte

Inscrieri privitoare la dreptul de proprietate și alte drepturi reale		Referințe
/		
Act Administrativ nr. 5834, din 02/02/2024 emis de PRIMARIA COMUNEI BUCOV;		
B1	Intabulare, drept de PROPRIETATE, dobandit prin Lege, cota actuala 1/1, cota initiala 1/1 1) NEIDENTIFICAT NEIDENTIFICAT	A1
B2	Se noteaza faptul ca imobilul este rezerva comisiei locale de fond funciar - conform art 13, alin 14	A1

C. Partea III. SARCINI .

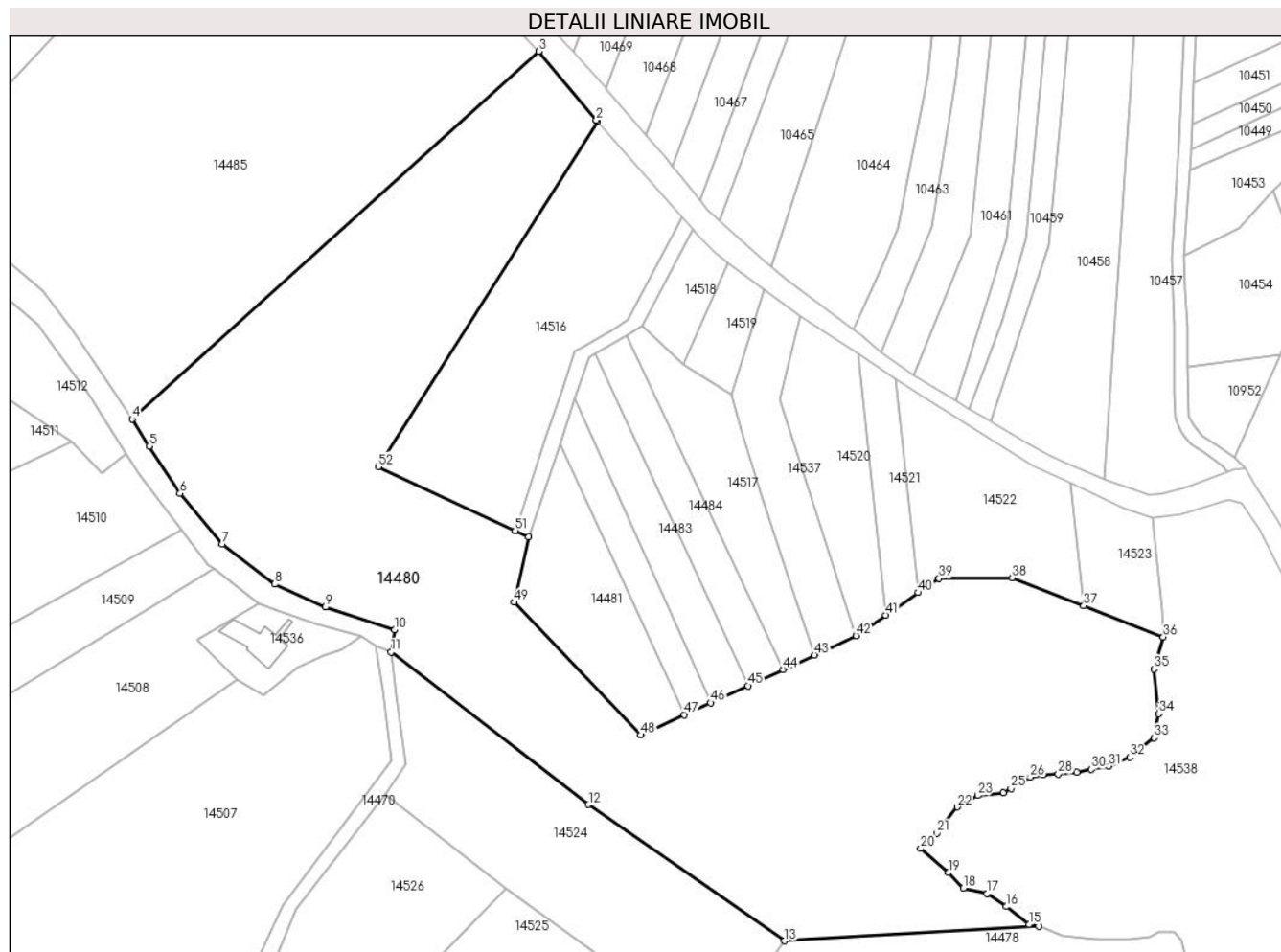
Inscrieri privind dezmembramintele dreptului de proprietate, drepturi reale de garanție și sarcini	Referințe
NU SUNT	

Anexa Nr. 1 La Partea I

Teren

Nr cadastral	Suprafața (mp)*	Observații / Referințe
	18.906	

* Suprafața este determinată în planul de proiecție Stereo 70.



Date referitoare la teren

Crt	Categorie folosință	Intravilan	Suprafața (mp)	Tarla	Parcelă	Nr. topo	Observații / Referințe
1	pasune	NU	18.906	7	295	-	

Lungime Segmente

1) Valorile lungimilor segmentelor sunt obținute din proiecție în plan.

Punct început	X / Y	Punct sfârșit	X / Y	Lungime segment
1	584.380,401 391.562,717	2	584.380,08 391.563,101	0.5
4	584.254,878 391.482,498	5	584.259,571 391.475,227	8.654
7	584.279,239 391.448,83	8	584.293,39 391.438,024	17.805
10	584.325,65 391.425,722	11	584.324,737 391.419,728	6.063
13	584.430,852 391.341,883	14	584.499,481 391.345,827	68.742
16	584.490,646 391.351,109	17	584.485,526 391.354,609	6.202
2	584.380,08 391.563,101	3	584.364,53 391.581,648	24.203
5	584.259,571 391.475,227	6	584.267,796 391.462,472	15.177
8	584.293,39 391.438,024	9	584.307,068 391.431,852	15.006
11	584.324,737 391.419,728	12	584.378,005 391.378,646	67.27
14	584.499,481 391.345,827	15	584.496,822 391.346,273	2.696
17	584.485,526 391.354,609	18	584.479,112 391.356,125	6.591
3	584.364,53 391.581,648	4	584.254,878 391.482,498	147.832
6	584.267,796 391.462,472	7	584.279,239 391.448,83	17.806
9	584.307,068 391.431,852	10	584.325,65 391.425,722	19.567
12	584.378,005 391.378,646	13	584.430,852 391.341,883	64.376
15	584.496,822 391.346,273	16	584.490,646 391.351,109	7.844
18	584.479,112 391.356,125	19	584.475,048 391.360,256	5.795

Punct început	X / Y	Punct sfârșit	X / Y	Lungime segment	Punct început	X / Y	Punct sfârșit	X / Y	Lungime segment	Punct început	X / Y	Punct sfârșit	X / Y	Lungime segment
19	584.475,048 391.360,256	20	584.467,561 391.366,782	9.932	20	584.467,561 391.366,782	21	584.471,892 391.370,864	5.951	21	584.471,892 391.370,864	22	584.477,471 391.378,002	9.06
22	584.477,471 391.378,002	23	584.482,933 391.381,1	6.279	23	584.482,933 391.381,1	24	584.489,879 391.381,85	6.986	24	584.489,879 391.381,85	25	584.491,907 391.382,969	2.316
25	584.491,907 391.382,969	26	584.497,089 391.386,025	6.016	26	584.497,089 391.386,025	27	584.500,556 391.386,74	3.54	27	584.500,556 391.386,74	28	584.504,664 391.386,833	4.109
28	584.504,664 391.386,833	29	584.509,642 391.387,397	5.01	29	584.509,642 391.387,397	30	584.513,545 391.388,137	3.973	30	584.513,545 391.388,137	31	584.518,325 391.389,012	4.859
31	584.518,325 391.389,012	32	584.523,979 391.391,367	6.125	32	584.523,979 391.391,367	33	584.530,587 391.396,625	8.445	33	584.530,587 391.396,625	34	584.531,867 391.403,083	6.584
34	584.531,867 391.403,083	35	584.530,436 391.415,119	12.121	35	584.530,436 391.415,119	36	584.533,019 391.423,83	9.086	36	584.533,019 391.423,83	37	584.511,545 391.432,227	23.057
37	584.511,545 391.432,227	38	584.492,272 391.439,764	20.694	38	584.492,272 391.439,764	39	584.472,512 391.439,618	19.761	39	584.472,512 391.439,618	40	584.466,908 391.435,747	6.811
40	584.466,908 391.435,747	41	584.458,164 391.429,707	10.627	41	584.458,164 391.429,707	42	584.450,102 391.424,139	9.798	42	584.450,102 391.424,139	43	584.438,944 391.418,963	12.3
43	584.438,944 391.418,963	44	584.430,493 391.415,01	9.33	44	584.430,493 391.415,01	45	584.420,973 391.410,657	10.468	45	584.420,973 391.410,657	46	584.410,913 391.406,057	11.062
46	584.410,913 391.406,057	47	584.403,868 391.402,835	7.747	47	584.403,868 391.402,835	48	584.392,005 391.397,378	13.058	48	584.392,005 391.397,378	49	584.357,886 391.433,168	49.447
49	584.357,886 391.433,168	50	584.361,801 391.450,762	18.024	50	584.361,801 391.450,762	51	584.358,177 391.452,456	4.0	51	584.358,177 391.452,456	52	584.321,3 391.469,693	40.707
52	584.321,3 391.469,693	1	584.380,401 391.562,717	110.211										

** Lungimile segmentelor sunt determinate în planul de proiecție Stereo 70 și sunt rotunjite la 1 milimetru.

*** Distanța dintre puncte este formată din segmente cumulate ce sunt mai mici decât valoarea 1 milimetru.

**DATE DESPRE IMOBILUL NR. 14481**

Oficiul de Cadastru și Publicitate Imobiliară PRAHOVA
Biroul de Cadastru și Publicitate Imobiliară Ploiești

A. Partea I. Descrierea imobilului

TEREN Extravilan

Adresa: Jud. Prahova

Nr. Crt	Nr cadastral Nr. topografic	Suprafața* (mp)	Observații / Referințe
A1		1.500	Sector cadastral:3 Teren neimprejmuit;

B. Partea II. Proprietari și acte

Inscrieri privitoare la dreptul de proprietate și alte drepturi reale	Referințe
/	
Act Administrativ nr. 73459, din 30/09/2002 emis de CJSDPAT PRAHOVA (TITLU DE PROPRIETATE;);	
B1	A1
Intabulare, drept de PROPRIETATE, dobandit prin Reconstituire, cota actuala 1/1, cota initiala 1/1	
1) LAZAR ECATERINA	
2) MIHAI I ION	
3) MIHAI I NICOLAE	
4) MIHAI I CONSTANTIN	

C. Partea III. SARCINI .

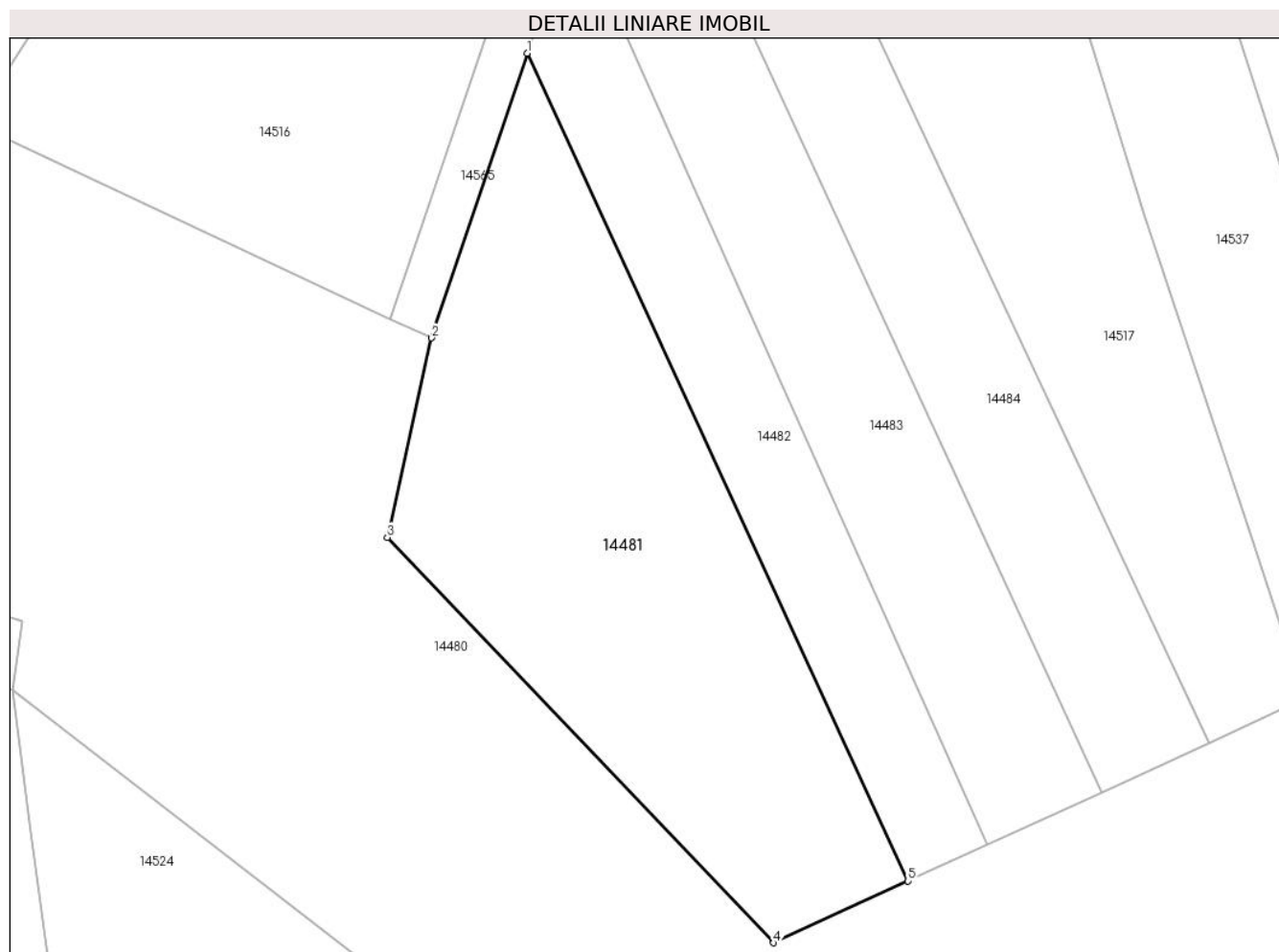
Inscrieri privind dezmembramintele dreptului de proprietate, drepturi reale de garanție și sarcini	Referințe
NU SUNT	

Anexa Nr. 1 La Partea I

Teren

Nr cadastral	Suprafața (mp)*	Observații / Referințe
	1.500	

* Suprafața este determinată în planul de proiecție Stereo 70.



Date referitoare la teren

Crt	Categorie folosință	Intravilan	Suprafața (mp)	Tarla	Parcelă	Nr. topo	Observații / Referințe
1	vie	NU	1.500	7	298/1	-	

Lungime Segmente

1) Valorile lungimilor segmentelor sunt obținute din proiecție în plan.

Punct început	X / Y	Punct sfârșit	X / Y	Lungime segment (** (m)
1	584.370,236 391.475,898	2	584.361,801 391.450,762	26.514
2	584.361,801 391.450,762	3	584.357,886 391.433,168	18.024
3	584.357,886 391.433,168	4	584.392,005 391.397,378	49.447
4	584.392,005 391.397,378	5	584.403,868 391.402,835	13.058
5	584.403,868 391.402,835	1	584.370,236 391.475,898	80.432

**** Lungimile segmentelor sunt determinate în planul de proiecție Stereo 70 și sunt rotunjite la 1 milimetru.**

***** Distanța dintre puncte este formată din segmente cumulate ce sunt mai mici decât valoarea 1 milimetru.**

**DATE DESPRE IMOBILUL NR. 14482**

Oficiul de Cadastru și Publicitate Imobiliară PRAHOVA
Biroul de Cadastru și Publicitate Imobiliară Ploiești

A. Partea I. Descrierea imobilului

TEREN Extravilan

Adresa: Jud. Prahova

Nr. Crt	Nr cadastral Nr. topografic	Suprafața* (mp)	Observații / Referințe
A1		700	Sector cadastral:3 Teren neimprejmuit;

B. Partea II. Proprietari și acte

Inscrieri privitoare la dreptul de proprietate și alte drepturi reale	Referințe
/	
Act Administrativ nr. 51763, din 05/05/1997 emis de CJSDPAT PRAHOVA (TITLU DE PROPRIETATE;);	
B1	A1
Intabulare, drept de PROPRIETATE, dobandit prin Reconstituire, cota actuala 1/1, cota initiala 1/1	
1) DOBRESCU I ION	

C. Partea III. SARCINI .

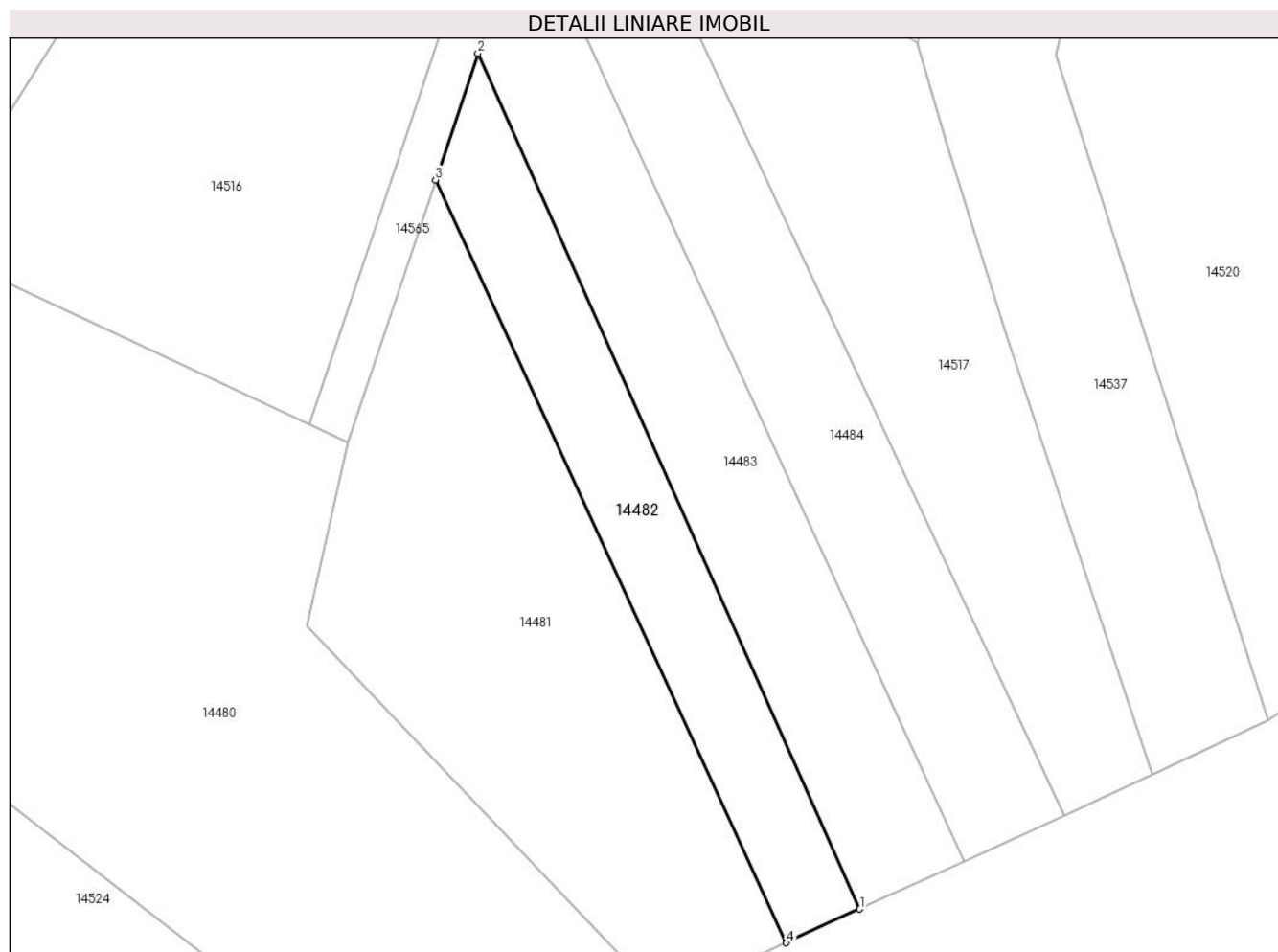
Inscrieri privind dezmembramintele dreptului de proprietate, drepturi reale de garanție și sarcini	Referințe
NU SUNT	

Anexa Nr. 1 La Partea I

Teren

Nr cadastral	Suprafața (mp)*	Observații / Referințe
	700	

* Suprafața este determinată în planul de proiecție Stereo 70.



Date referitoare la teren

Crt	Categorie folosință	Intra vilan	Suprafața (mp)	Tarla	Parcelă	Nr. topo	Observații / Referințe
1	vie	NU	700	7	297/5	-	

Lungime Segmente

1) Valorile lungimilor segmentelor sunt obținute din proiecție în plan.

Punct început	X / Y	Punct sfârșit	X / Y	Lungime segment (** (m)
1	584.410,913 391.406,057	2	584.374,306 391.488,025	89.771
2	584.374,306 391.488,025	3	584.370,236 391.475,898	12.792
3	584.370,236 391.475,898	4	584.403,868 391.402,835	80.432
4	584.403,868 391.402,835	1	584.410,913 391.406,057	7.747

** Lungimile segmentelor sunt determinate în planul de proiecție Stereo 70 și sunt rotunjite la 1 milimetru.

***** Distanţa dintre puncte este formată din segmente cumulate ce sunt mai mici decât valoarea 1 milimetru.**

**DATE DESPRE IMOBILUL NR. 14483**

Oficiul de Cadastru și Publicitate Imobiliară PRAHOVA
Biroul de Cadastru și Publicitate Imobiliară Ploiești

A. Partea I. Descrierea imobilului

TEREN Extravilan

Adresa: Jud. Prahova

Nr. Crt	Nr cadastral Nr. topografic	Suprafața* (mp)	Observații / Referințe
A1		1.000	Sector cadastral:3 Teren neimprejmuit;

B. Partea II. Proprietari și acte

Inscrieri privitoare la dreptul de proprietate și alte drepturi reale		Referințe
/		
Act Administrativ nr. 7590, din 05/03/2024 emis de PRIMARIA COMUNEI BUCOV;		
B1	Intabulare, drept de PROPRIETATE, dobandit prin Lege, cota actuala 1/1, cota initiala 1/1 1) NEIDENTIFICAT NEIDENTIFICAT	A1
B2	Se noteaza faptul ca imobilul este rezerva comisiei locale de fond funciar - conform art 13, alin 14	A1

C. Partea III. SARCINI .

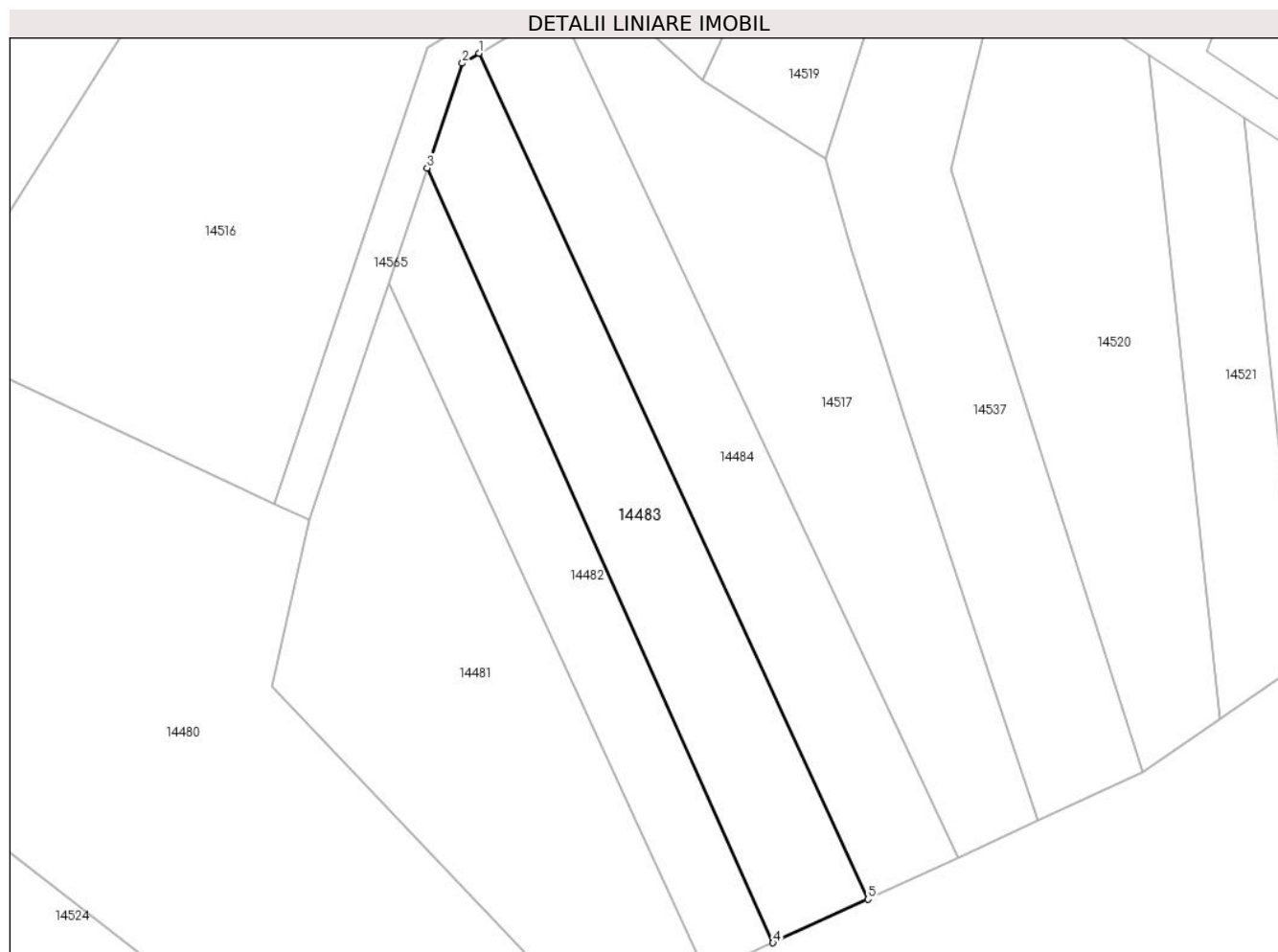
Inscrieri privind dezmembramintele dreptului de proprietate, drepturi reale de garanție și sarcini	Referințe
NU SUNT	

Anexa Nr. 1 La Partea I

Teren

Nr cadastral	Suprafața (mp)*	Observații / Referințe
	1.000	

* Suprafața este determinată în planul de proiecție Stereo 70.



Date referitoare la teren

Crt	Categorie folosință	Intra vilan	Suprafața (mp)	Tarla	Parcelă	Nr. topo	Observații / Referințe
1	vie	NU	1.000	7	297/4	-	

Lungime Segmente

1) Valorile lungimilor segmentelor sunt obținute din proiecție în plan.

Punct început	X / Y	Punct sfârșit	X / Y	Lungime segment (** (m)
1	584.379,812 391.500,145	2	584.378,018 391.499,086	2.083
2	584.378,018 391.499,086	3	584.374,306 391.488,025	11.667
3	584.374,306 391.488,025	4	584.410,913 391.406,057	89.771
4	584.410,913 391.406,057	5	584.420,973 391.410,657	11.062
5	584.420,973 391.410,657	1	584.379,812 391.500,145	98.5

**** Lungimile segmentelor sunt determinate în planul de proiecție Stereo 70 și sunt rotunjite la 1 milimetru.**

***** Distanța dintre puncte este formată din segmente cumulate ce sunt mai mici decât valoarea 1 milimetru.**

**DATE DESPRE IMOBILUL NR. 14484**

Oficiul de Cadastru și Publicitate Imobiliară PRAHOVA
Biroul de Cadastru și Publicitate Imobiliară Ploiești

A. Partea I. Descrierea imobilului

TEREN Extravilan

Adresa: Jud. Prahova

Nr. Crt	Nr cadastral Nr. topografic	Suprafața* (mp)	Observații / Referințe
A1		1.000	Sector cadastral:3 Teren neimprejmuit;

B. Partea II. Proprietari și acte

Inscrieri privitoare la dreptul de proprietate și alte drepturi reale		Referințe
/		
Act Administrativ nr. 7593, din 05/03/2024 emis de PRIMARIA COMUNEI BUCOV;		
B1	Intabulare, drept de PROPRIETATE, dobandit prin Lege, cota actuala 1/1, cota initiala 1/1 1) NEIDENTIFICAT NEIDENTIFICAT	A1
B2	Se noteaza faptul ca imobilul este rezerva comisiei locale de fond funciar - conform art 13, alin 14	A1

C. Partea III. SARCINI .

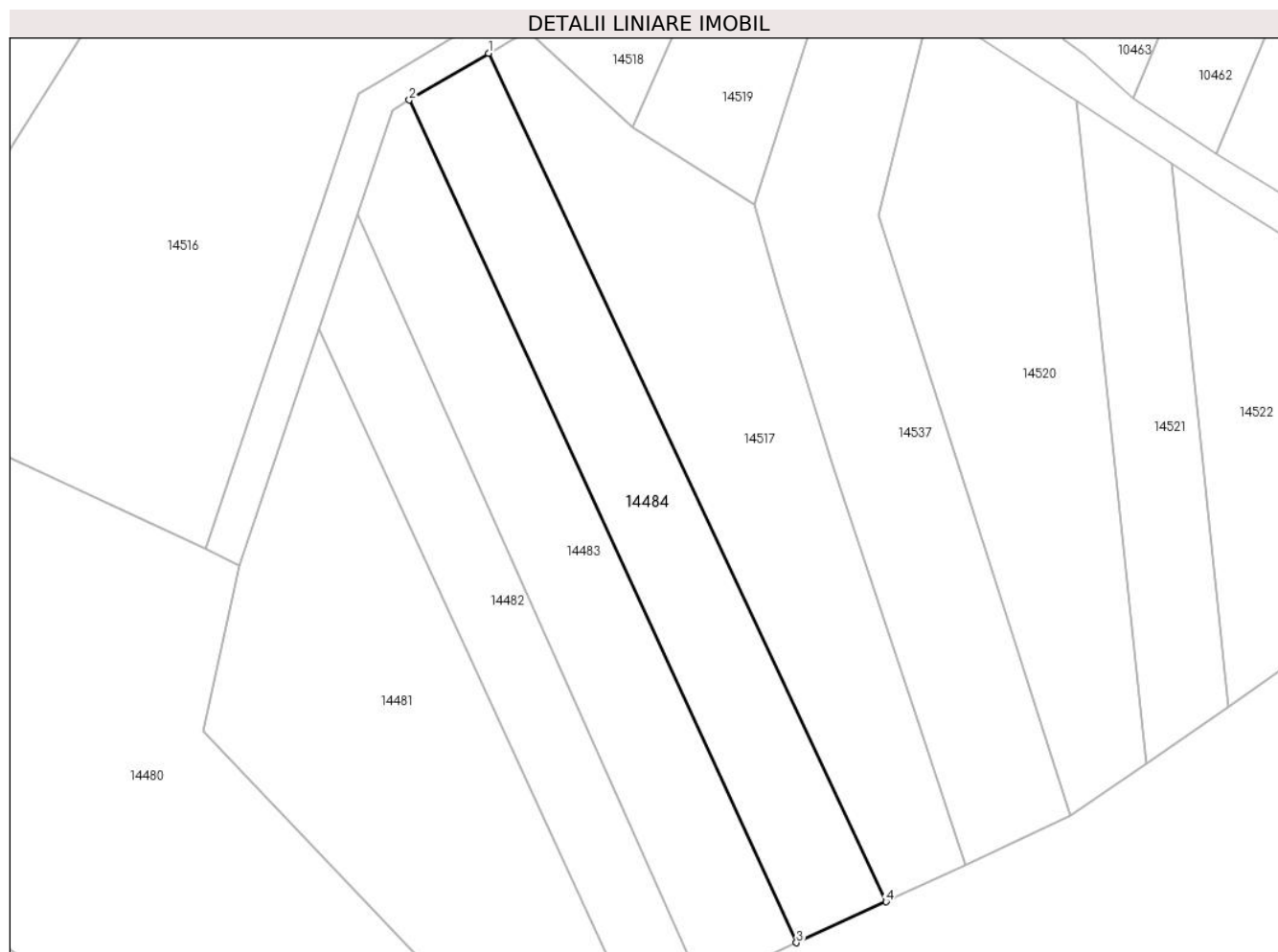
Inscrieri privind dezmembramintele dreptului de proprietate, drepturi reale de garanție și sarcini	Referințe
NU SUNT	

Anexa Nr. 1 La Partea I

Teren

Nr cadastral	Suprafața (mp)*	Observații / Referințe
	1.000	

* Suprafața este determinată în planul de proiecție Stereo 70.



Date referitoare la teren

Crt	Categorie folosință	Intravilan	Suprafața (mp)	Tarla	Parcelă	Nr. topo	Observații / Referințe
1	vie	NU	1.000	7	297/3/1	-	

Lungime Segmente

1) Valorile lungimilor segmentelor sunt obținute din proiecție în plan.

Punct început	X / Y	Punct sfârșit	X / Y	Lungime segment (** (m)
1	584.388,238 391.505,116	2	584.379,812 391.500,145	9.783
2	584.379,812 391.500,145	3	584.420,973 391.410,657	98.5
3	584.420,973 391.410,657	4	584.430,493 391.415,01	10.468
4	584.430,493 391.415,01	1	584.388,238 391.505,116	99.522

** Lungimile segmentelor sunt determinate în planul de proiecție Stereo 70 și sunt rotunjite la 1 milimetru.

***** Distanţa dintre puncte este formată din segmente cumulate ce sunt mai mici decât valoarea 1 milimetru.**

**DATE DESPRE IMOBILUL NR. 14485**

Oficiul de Cadastru și Publicitate Imobiliară PRAHOVA
Biroul de Cadastru și Publicitate Imobiliară Ploiești

A. Partea I. Descrierea imobilului

TEREN Extravilan

Adresa: Jud. Prahova

Nr. Crt	Nr cadastral Nr. topografic	Suprafața* (mp)	Observații / Referințe
A1		13.700	Sector cadastral:3 Teren neimprejmuit;

B. Partea II. Proprietari și acte

Inscrieri privitoare la dreptul de proprietate și alte drepturi reale		Referințe
/		
Act Administrativ nr. 77682, din 17/01/2001 emis de CJSDPAT PRAHOVA (TITLU DE PROPRIETATE;);		
B1	Intabulare, drept de PROPRIETATE, dobandit prin Reconstituire, cota actuala 1/1, cota initiala 1/1	A1
	1) NICOLESCU NICULAI	
	2) NICOLESCU MIHAIL-GAVRIL	

C. Partea III. SARCINI .

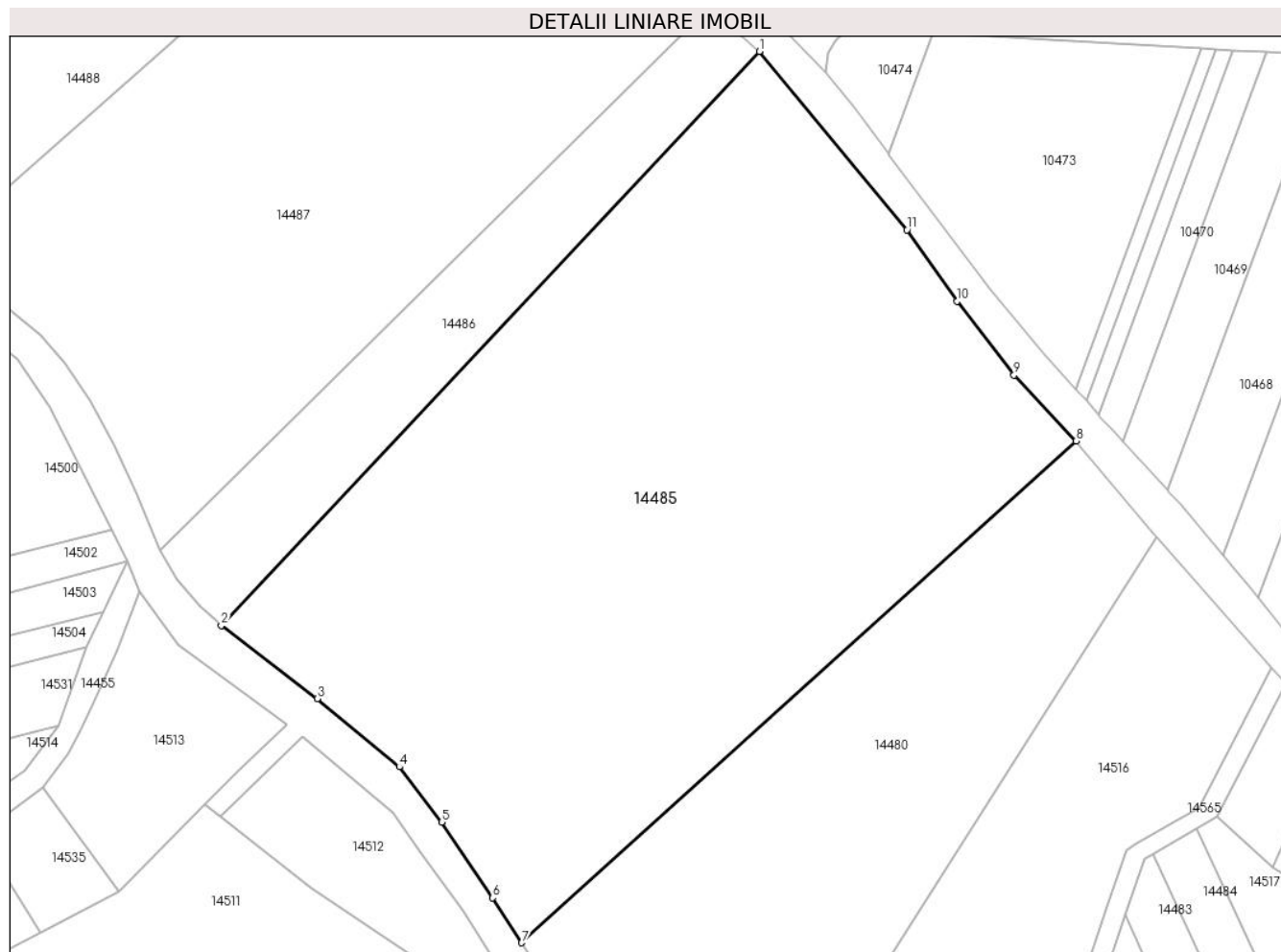
Inscrieri privind dezmembramintele dreptului de proprietate, drepturi reale de garanție și sarcini	Referințe
NU SUNT	

Anexa Nr. 1 La Partea I

Teren

Nr cadastral	Suprafața (mp)*	Observații / Referințe
	13.700	

* Suprafața este determinată în planul de proiecție Stereo 70.



Date referitoare la teren

Crt	Categorie folosință	Intravilan	Suprafața (mp)	Tarla	Parcelă	Nr. topo	Observații / Referințe
1	pașune	NU	13.700	7	283/1	-	

Lungime Segmente

1) Valorile lungimilor segmentelor sunt obținute din proiecție în plan.

Punct început	X / Y	Punct sfârșit	X / Y	Lungime segment (** (m)
1	584.301,897 391.658,578	2	584.195,455 391.545,161	155.542
2	584.195,455 391.545,161	3	584.214,418 391.530,718	23.837
3	584.214,418 391.530,718	4	584.230,668 391.517,239	21.113
4	584.230,668 391.517,239	5	584.239,067 391.506,351	13.751
5	584.239,067 391.506,351	6	584.249,14 391.491,389	18.037

Punct început	X / Y	Punct sfârșit	X / Y	Lungime segment (** (m)
6	584.249,14 391.491,389	7	584.254,878 391.482,498	10.582
7	584.254,878 391.482,498	8	584.364,53 391.581,648	147.832
8	584.364,53 391.581,648	9	584.352,233 391.594,645	17.892
9	584.352,233 391.594,645	10	584.340,975 391.609,215	18.413
10	584.340,975 391.609,215	11	584.331,087 391.623,326	17.231
11	584.331,087 391.623,326	1	584.301,897 391.658,578	45.769

** Lungimile segmentelor sunt determinate în planul de proiecție Stereo 70 și sunt rotunjite la 1 milimetru.

*** Distanța dintre puncte este formată din segmente cumulate ce sunt mai mici decât valoarea 1 milimetru.

**DATE DESPRE IMOBILUL NR. 14486**

Oficiul de Cadastru și Publicitate Imobiliară PRAHOVA
Biroul de Cadastru și Publicitate Imobiliară Ploiești

A. Partea I. Descrierea imobilului

TEREN Extravilan

Adresa: Jud. Prahova

Nr. Crt	Nr cadastral Nr. topografic	Suprafața* (mp)	Observații / Referințe
A1		2.500	Sector cadastral:3 Teren neimprejmuit;

B. Partea II. Proprietari și acte

Inscrieri privitoare la dreptul de proprietate și alte drepturi reale		Referințe
/		
Act Administrativ nr. 83890, din 30/11/2002 emis de CJSDPAT PRAHOVA (TITLU DE PROPRIETATE;);		
B1	Intabulare, drept de PROPRIETATE, dobandit prin Reconstituire, cota actuala 1/1, cota initiala 1/1 1) IONESCU C CONSTANTIN	A1

C. Partea III. SARCINI .

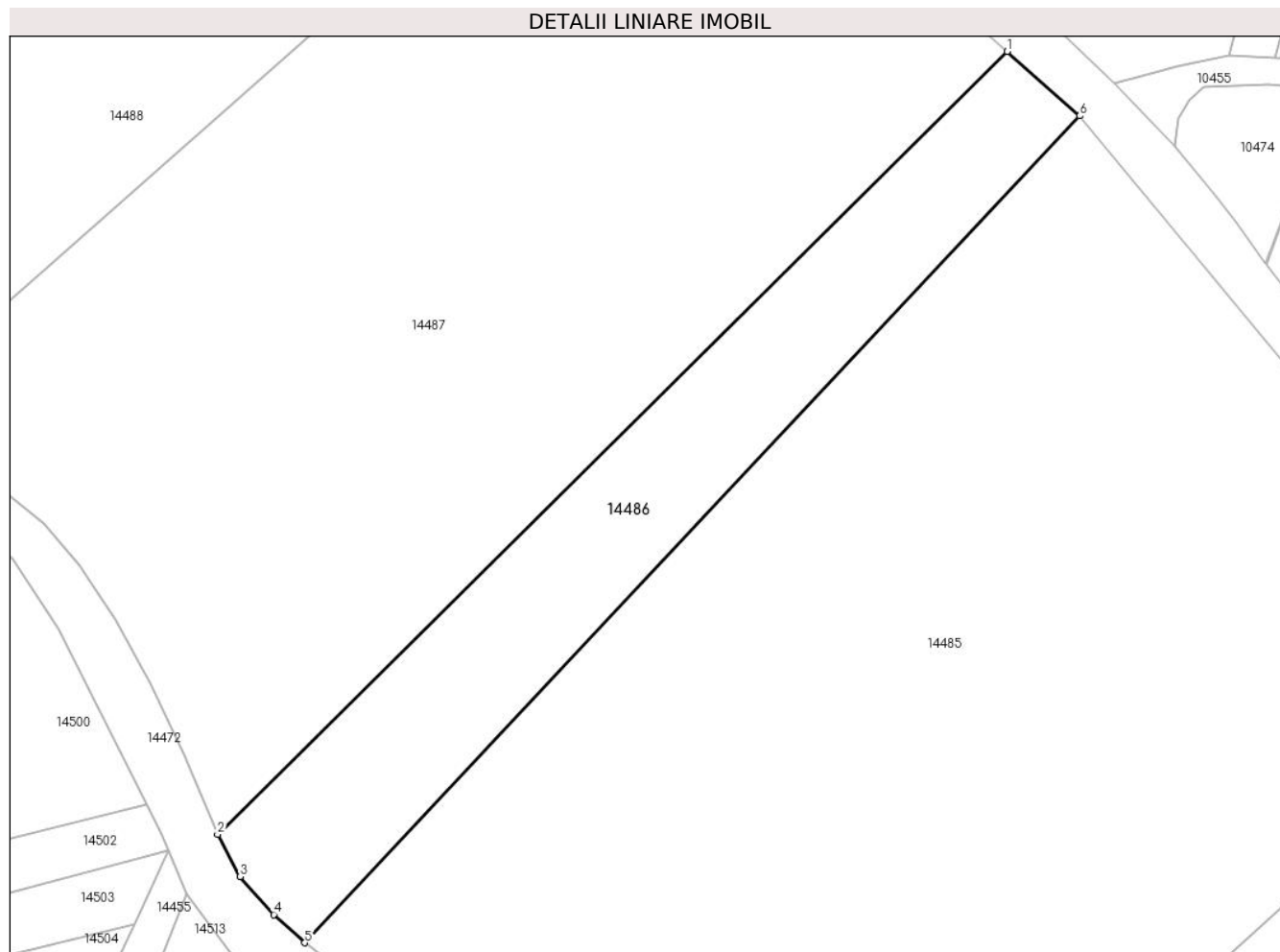
Inscrieri privind dezmembramintele dreptului de proprietate, drepturi reale de garanție și sarcini	Referințe
NU SUNT	

Anexa Nr. 1 La Partea I

Teren

Nr cadastral	Suprafața (mp)*	Observații / Referințe
	2.500	

* Suprafața este determinată în planul de proiecție Stereo 70.



Date referitoare la teren

Crt	Categorie folosință	Intravilan	Suprafața (mp)	Tarla	Parcelă	Nr. topo	Observații / Referințe
1	pasune	NU	2.500	7	283/1	-	

Lungime Segmente

1) Valorile lungimilor segmentelor sunt obținute din proiecție în plan.

Punct început	X / Y	Punct sfârșit	X / Y	Lungime segment (** (m)
1	584.291,928 391.667,425	2	584.183,462 391.560,033	152.637
2	584.183,462 391.560,033	3	584.186,593 391.554,237	6.588
3	584.186,593 391.554,237	4	584.191,206 391.549,026	6.959
4	584.191,206 391.549,026	5	584.195,455 391.545,161	5.744
5	584.195,455 391.545,161	6	584.301,897 391.658,578	155.542

Punct început	X / Y	Punct sfârşit	X / Y	Lungime segment (** (m)
6	584.301,897 391.658,578	1	584.291,928 391.667,425	13.329

** Lungimile segmentelor sunt determinate în planul de proiecţie Stereo 70 şi sunt rotunjite la 1 milimetru.

*** Distanţa dintre puncte este formată din segmente cumulate ce sunt mai mici decât valoarea 1 milimetru.

**DATE DESPRE IMOBILUL NR. 14487**

Oficiul de Cadastru și Publicitate Imobiliară PRAHOVA
Biroul de Cadastru și Publicitate Imobiliară Ploiești

A. Partea I. Descrierea imobilului

TEREN Extravilan

Adresa: Jud. Prahova

Nr. Crt	Nr cadastral Nr. topografic	Suprafața* (mp)	Observații / Referințe
A1		10.000	Sector cadastral:3 Teren neimprejmuit;

B. Partea II. Proprietari și acte

Inscrieri privitoare la dreptul de proprietate și alte drepturi reale		Referințe
/		
Act Administrativ nr. 83889, din 30/11/2002 emis de CJSDPAT PRAHOVA (TITLU DE PROPRIETATE;);		
B1	Intabulare, drept de PROPRIETATE, dobandit prin Reconstituire, cota actuala 1/1, cota initiala 1/1	A1
	1) NICOLESCU ION 2) IONESCU STEFANA	

C. Partea III. SARCINI .

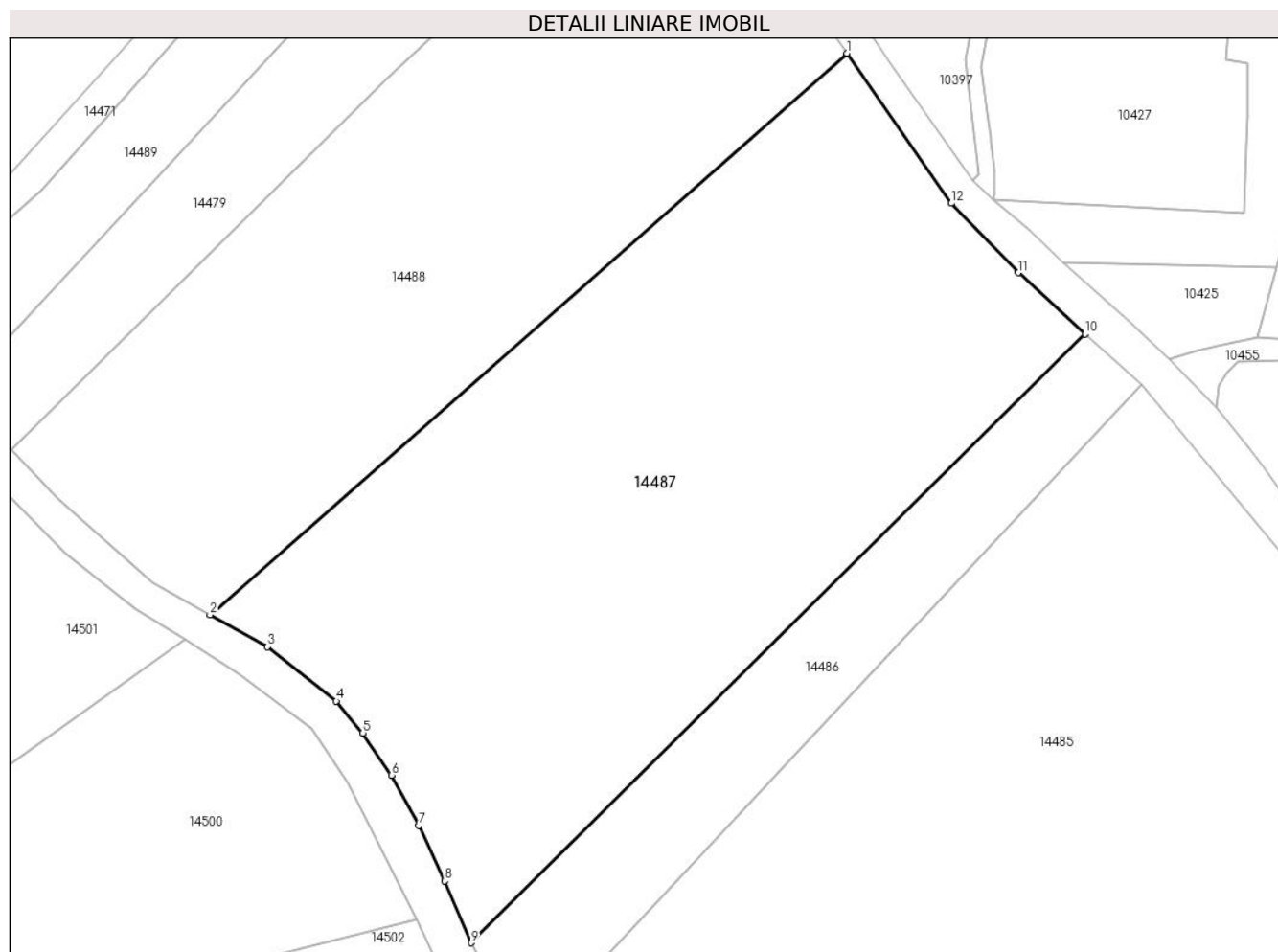
Inscrieri privind dezmembramintele dreptului de proprietate, drepturi reale de garanție și sarcini	Referințe
NU SUNT	

Anexa Nr. 1 La Partea I

Teren

Nr cadastral	Suprafața (mp)*	Observații / Referințe
	10.000	

* Suprafața este determinată în planul de proiecție Stereo 70.



Date referitoare la teren

Crt	Categorie folosință	Intra vilan	Suprafața (mp)	Tarla	Parcelă	Nr. topo	Observații / Referințe
1	pașune	NU	10.000	7	283	-	

Lungime Segmente

1) Valorile lungimilor segmentelor sunt obținute din proiecție în plan.

Punct început	X / Y	Punct sfârșit	X / Y	Lungime segment (** (m)
1	584.249,824 391.716,98	2	584.137,373 391.617,908	149.868
2	584.137,373 391.617,908	3	584.147,54 391.612,262	11.629
3	584.147,54 391.612,262	4	584.159,7 391.602,651	15.5
4	584.159,7 391.602,651	5	584.164,377 391.597,045	7.301
5	584.164,377 391.597,045	6	584.169,46 391.589,607	9.009

Punct început	X / Y	Punct sfârşit	X / Y	Lungime segment (** (m)
6	584.169,46 391.589,607	7	584.174,252 391.580,749	10.071
7	584.174,252 391.580,749	8	584.178,848 391.570,934	10.838
8	584.178,848 391.570,934	9	584.183,462 391.560,033	11.837
9	584.183,462 391.560,033	10	584.291,928 391.667,425	152.637
10	584.291,928 391.667,425	11	584.280,112 391.678,253	16.027
11	584.280,112 391.678,253	12	584.268,261 391.690,508	17.048
12	584.268,261 391.690,508	1	584.249,824 391.716,98	32.26

** Lungimile segmentelor sunt determinate în planul de proiecţie Stereo 70 şi sunt rotunjite la 1 milimetru.

*** Distanţa dintre puncte este formată din segmente cumulate ce sunt mai mici decât valoarea 1 milimetru.

**DATE DESPRE IMOBILUL NR. 14488**

Oficiul de Cadastru și Publicitate Imobiliară PRAHOVA
Biroul de Cadastru și Publicitate Imobiliară Ploiești

A. Partea I. Descrierea imobilului

TEREN Extravilan

Adresa: Jud. Prahova

Nr. Crt	Nr cadastral Nr. topografic	Suprafața* (mp)	Observații / Referințe
A1		7.800	Sector cadastral:3 Teren neimprejmuit;

B. Partea II. Proprietari și acte

Inscrieri privitoare la dreptul de proprietate și alte drepturi reale	Referințe
/	
Act Administrativ nr. 77620, din 29/12/1998 emis de CJSDPAT PRAHOVA (TITLU DE PROPRIETATE;);	
B1	A1
Intabulare, drept de PROPRIETATE, dobandit prin Reconstituire, cota actuala 1/1, cota initiala 1/1	
1) PREOTU STEFANIA	

C. Partea III. SARCINI .

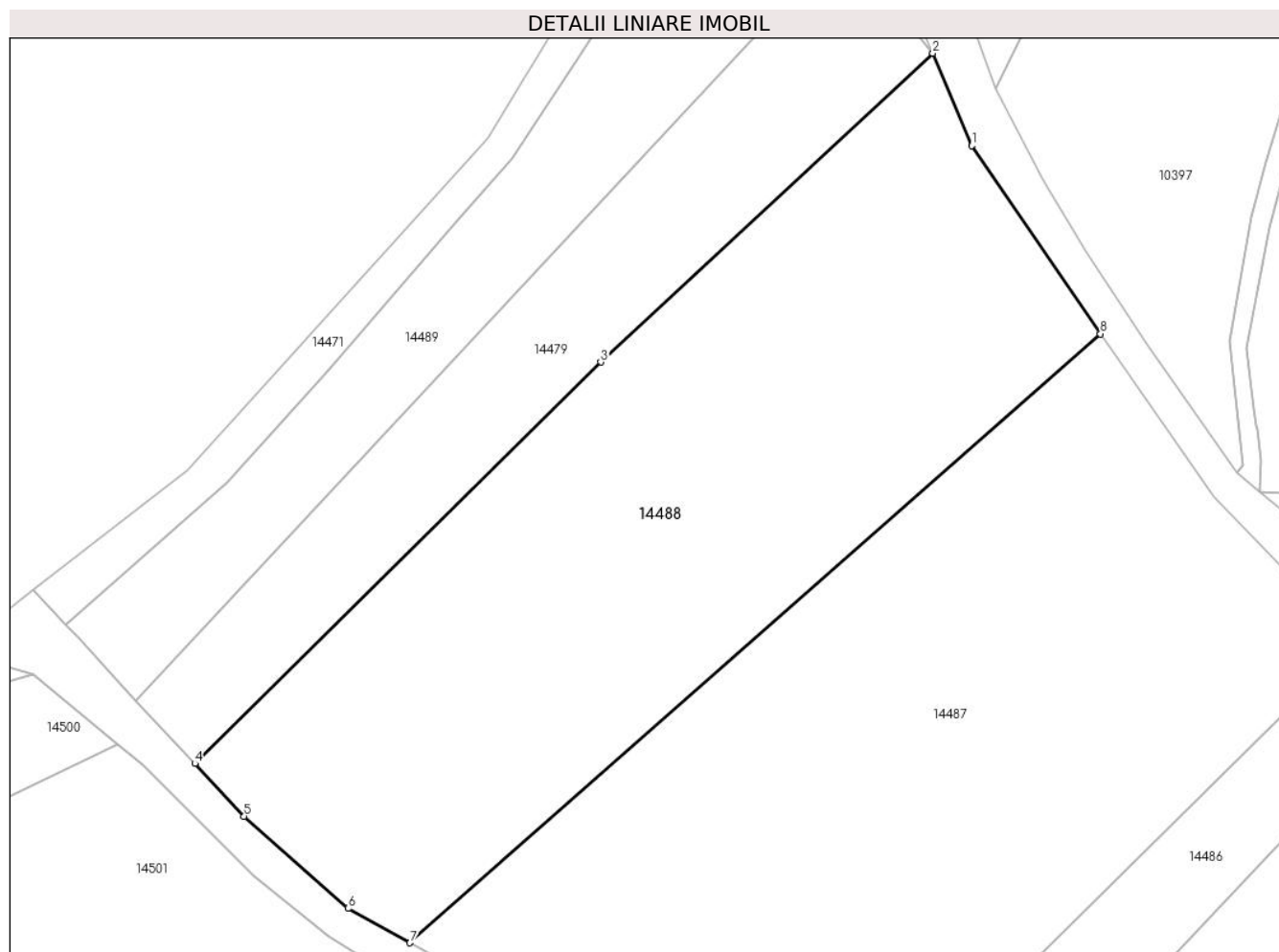
Inscrieri privind dezmembramintele dreptului de proprietate, drepturi reale de garanție și sarcini	Referințe
NU SUNT	

Anexa Nr. 1 La Partea I

Teren

Nr cadastral	Suprafața (mp)*	Observații / Referințe
	7.800	

* Suprafața este determinată în planul de proiecție Stereo 70.



Date referitoare la teren

Crt	Categorie folosință	Intravilan	Suprafața (mp)	Tarla	Parcelă	Nr. topo	Observații / Referințe
1	pașune	NU	7.800	7	281/3	-	

Lungime Segmente

1) Valorile lungimilor segmentelor sunt obținute din proiecție în plan.

Punct început	X / Y	Punct sfârșit	X / Y	Lungime segment (** (m)
1	584.228,899 391.747,593	2	584.222,525 391.762,641	16.342
2	584.222,525 391.762,641	3	584.168,461 391.712,381	73.817
3	584.168,461 391.712,381	4	584.102,381 391.647,076	92.905
4	584.102,381 391.647,076	5	584.110,4 391.638,487	11.751
5	584.110,4 391.638,487	6	584.127,303 391.623,5	22.59

Punct început	X / Y	Punct sfârșit	X / Y	Lungime segment (** (m)
6	584.127,303 391.623,5	7	584.137,373 391.617,908	11.518
7	584.137,373 391.617,908	8	584.249,824 391.716,98	149.868
8	584.249,824 391.716,98	1	584.228,899 391.747,593	37.081

** Lungimile segmentelor sunt determinate în planul de proiecție Stereo 70 și sunt rotunjite la 1 milimetru.

*** Distanța dintre puncte este formată din segmente cumulate ce sunt mai mici decât valoarea 1 milimetru.

**DATE DESPRE IMOBILUL NR. 14489**

Oficiul de Cadastru și Publicitate Imobiliară PRAHOVA
Biroul de Cadastru și Publicitate Imobiliară Ploiești

A. Partea I. Descrierea imobilului

TEREN Extravilan

Adresa: Jud. Prahova

Nr. Crt	Nr cadastral Nr. topografic	Suprafața* (mp)	Observații / Referințe
A1		2.500	Sector cadastral:3 Teren neimprejmuit;

B. Partea II. Proprietari și acte

Inscrieri privitoare la dreptul de proprietate și alte drepturi reale		Referințe
/		
Act Administrativ nr. 77699, din 02/02/2001 emis de CJSDPAT PRAHOVA (TITLU DE PROPRIETATE;);		
B1	Intabulare, drept de PROPRIETATE, dobandit prin Reconstituire, cota actuala 1/1, cota initiala 1/1 1) GHEORGHE SMARANDA	A1

C. Partea III. SARCINI .

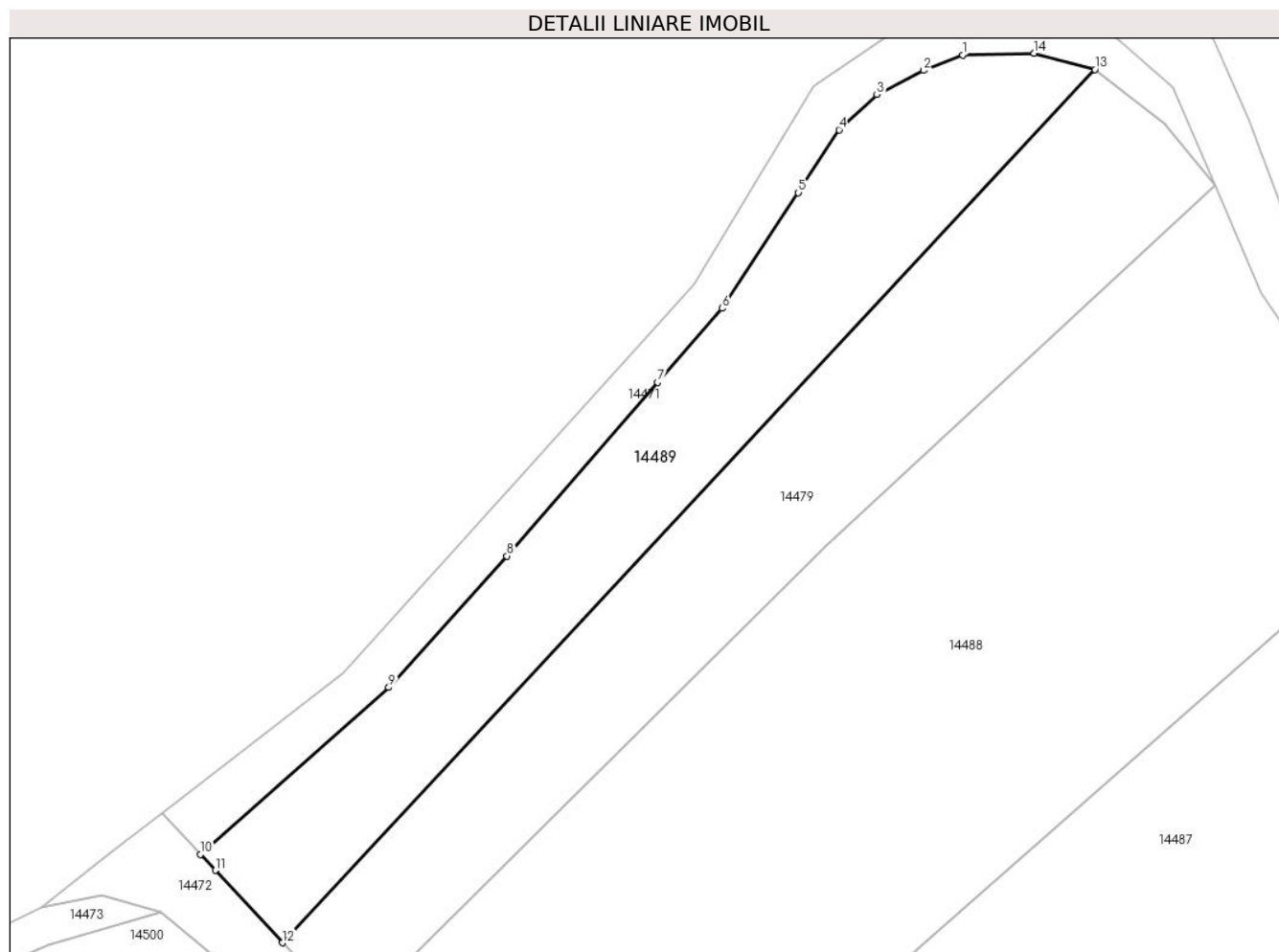
Inscrieri privind dezmembramintele dreptului de proprietate, drepturi reale de garanție și sarcini	Referințe
NU SUNT	

Anexa Nr. 1 La Partea I

Teren

Nr cadastral	Suprafața (mp)*	Observații / Referințe
	2.500	

* Suprafața este determinată în planul de proiecție Stereo 70.



Date referitoare la teren

Crt	Categorie folosință	Intravilan	Suprafața (mp)	Tarla	Parcelă	Nr. topo	Observații / Referințe
1	pașune	NU	2.500	7	281/1	-	

Lungime Segmente

1) Valorile lungimilor segmentelor sunt obținute din proiecție în plan.

Punct început	X / Y	Punct sfârșit	X / Y	Lungime segment (** (m)
1	584.187,462 391.780,732	2	584.182,043 391.778,564	5.837
2	584.182,043 391.778,564	3	584.175,509 391.775,201	7.349
3	584.175,509 391.775,201	4	584.170,256 391.770,326	7.167
4	584.170,256 391.770,326	5	584.164,583 391.761,578	10.426
5	584.164,583 391.761,578	6	584.154,023 391.745,505	19.232

Punct început	X / Y	Punct sfârşit	X / Y	Lungime segment (** (m)
6	584.154,023 391.745,505	7	584.144,994 391.735,218	13.687
7	584.144,994 391.735,218	8	584.124,064 391.711,078	31.95
8	584.124,064 391.711,078	9	584.107,625 391.692,806	24.579
9	584.107,625 391.692,806	10	584.081,428 391.669,622	34.983
10	584.081,428 391.669,622	11	584.083,503 391.667,391	3.047
11	584.083,503 391.667,391	12	584.092,806 391.657,33	13.703
12	584.092,806 391.657,33	13	584.205,838 391.778,717	165.865
13	584.205,838 391.778,717	14	584.197,371 391.780,959	8.759
14	584.197,371 391.780,959	1	584.187,462 391.780,732	9.912

** Lungimile segmentelor sunt determinate în planul de proiecție Stereo 70 și sunt rotunjite la 1 milimetru.

*** Distanța dintre puncte este formată din segmente cumulate ce sunt mai mici decât valoarea 1 milimetru.

**DATE DESPRE IMOBILUL NR. 14490**

Oficiul de Cadastru și Publicitate Imobiliară PRAHOVA
Biroul de Cadastru și Publicitate Imobiliară Ploiești

A. Partea I. Descrierea imobilului

TEREN Extravilan

Adresa: Jud. Prahova

Nr. Crt	Nr cadastral Nr. topografic	Suprafața* (mp)	Observații / Referințe
A1		Din acte: 49.000 Masurata: 7.653	Sector cadastral:3 Teren neimprejmuit;

B. Partea II. Proprietari și acte

Inscrieri privitoare la dreptul de proprietate și alte drepturi reale		Referințe
/		
Act Administrativ nr. 83809, din 30/07/2002 emis de CJSDPAT PRAHOVA (TITLU DE PROPRIETATE;);		
B1	Intabulare, drept de PROPRIETATE, dobandit prin Reconstituire, cota actuala 1/1, cota initiala 1/1 1) MAIORESCU TEODORA 2) IOANID ALEXANDRU 3) IOANID N NICOLAE 4) POENARU BOGDAN	A1

C. Partea III. SARCINI .

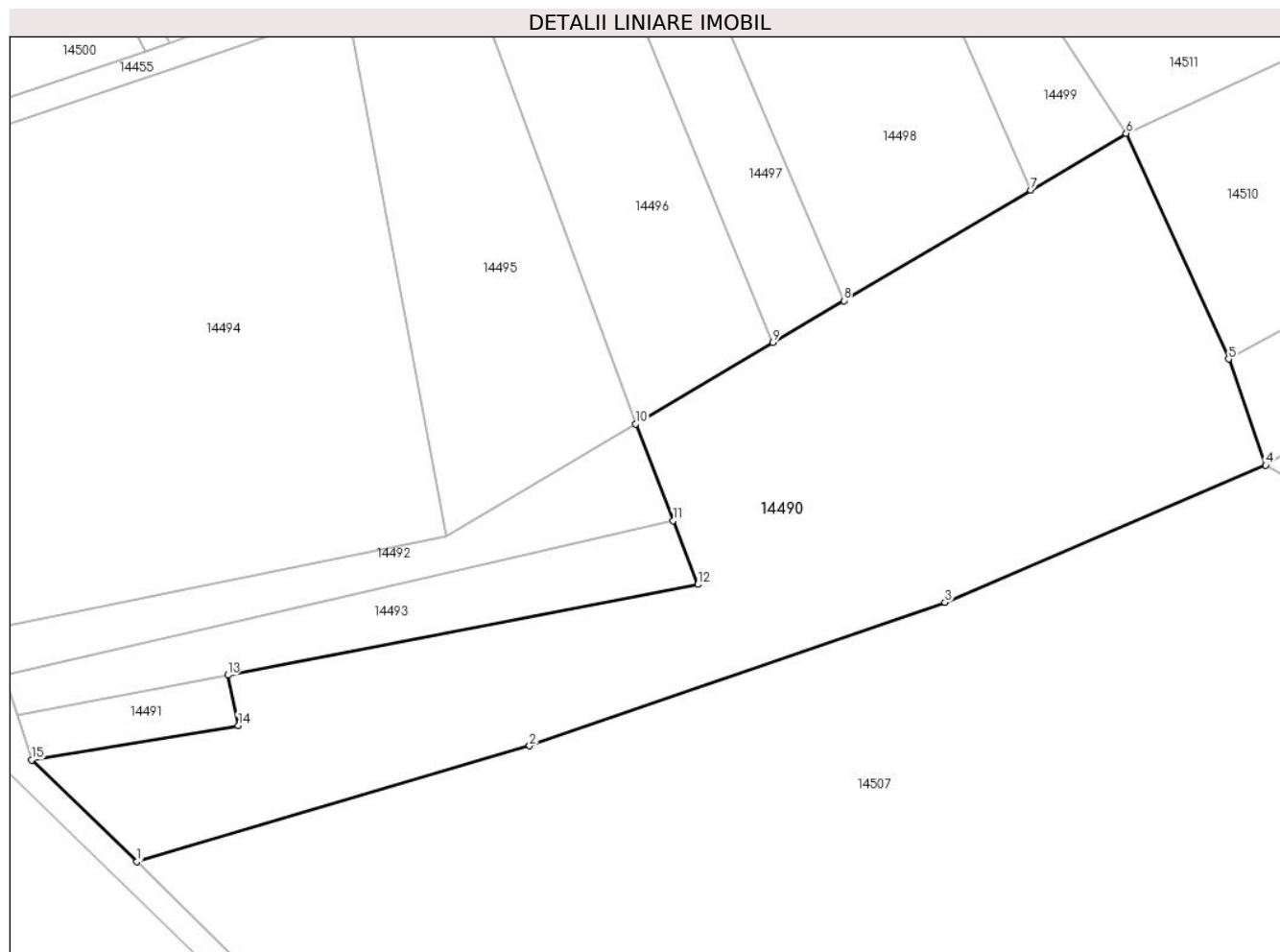
Inscrieri privind dezmembramintele dreptului de proprietate, drepturi reale de garanție și sarcini	Referințe
NU SUNT	

Anexa Nr. 1 La Partea I

Teren

Nr cadastral	Suprafața (mp)*	Observații / Referințe
	Din acte: 49.000 Masurata: 7.653	

* Suprafața este determinată în planul de proiecție Stereo 70.



Date referitoare la teren

Crt	Categorie folosință	Intra vilan	Suprafața (mp)	Tarla	Parcelă	Nr. topo	Observații / Referințe
1	pasune	NU	7.653	7	264	-	

Lungime Segmente

1) Valorile lungimilor segmentelor sunt obținute din proiecție în plan.

Punct început	X / Y	Punct sfârșit	X / Y	Lungime segment (** (m)
1	583.976,034 391.308,616	2	584.042,894 391.328,335	69.707
2	584.042,894 391.328,335	3	584.113,596 391.352,744	74.797
3	584.113,596 391.352,744	4	584.168,169 391.376,079	59.353
4	584.168,169 391.376,079	5	584.161,856 391.394,152	19.144
5	584.161,856 391.394,152	6	584.144,433 391.432,553	42.169

Punct început	X / Y	Punct sfârşit	X / Y	Lungime segment (** (m)
6	584.144,433 391.432,553	7	584.128,167 391.422,924	18.902
7	584.128,167 391.422,924	8	584.096,367 391.404,099	36.954
8	584.096,367 391.404,099	9	584.084,29 391.396,95	14.034
9	584.084,29 391.396,95	10	584.060,903 391.383,105	27.178
10	584.060,903 391.383,105	11	584.067,296 391.366,671	17.634
11	584.067,296 391.366,671	12	584.071,524 391.355,802	11.662
12	584.071,524 391.355,802	13	583.991,551 391.340,378	81.447
13	583.991,551 391.340,378	14	583.993,313 391.331,777	8.78
14	583.993,313 391.331,777	15	583.958,135 391.325,917	35.663
15	583.958,135 391.325,917	1	583.976,034 391.308,616	24.894

** Lungimile segmentelor sunt determinate în planul de proiecţie Stereo 70 şi sunt rotunjite la 1 milimetru.

*** Distanţa dintre puncte este formată din segmente cumulate ce sunt mai mici decât valoarea 1 milimetru.

**DATE DESPRE IMOBILUL NR. 14491**

Oficiul de Cadastru și Publicitate Imobiliară PRAHOVA
Biroul de Cadastru și Publicitate Imobiliară Ploiești

A. Partea I. Descrierea imobilului

TEREN Extravilan

Adresa: Jud. Prahova

Nr. Crt	Nr cadastral Nr. topografic	Suprafața* (mp)	Observații / Referințe
A1		300	Sector cadastral:3 Teren neimprejmuit;

B. Partea II. Proprietari și acte

Inscrieri privitoare la dreptul de proprietate și alte drepturi reale	Referințe
/	
Act Administrativ nr. 73411, din 14/05/1998 emis de CJSDPAT PRAHOVA (TITLU DE PROPRIETATE;);	
B1	A1
Intabulare, drept de PROPRIETATE, dobandit prin Reconstituire, cota actuala 1/1, cota initiala 1/1	
1) STEFAN I CONSTANTIN	

C. Partea III. SARCINI .

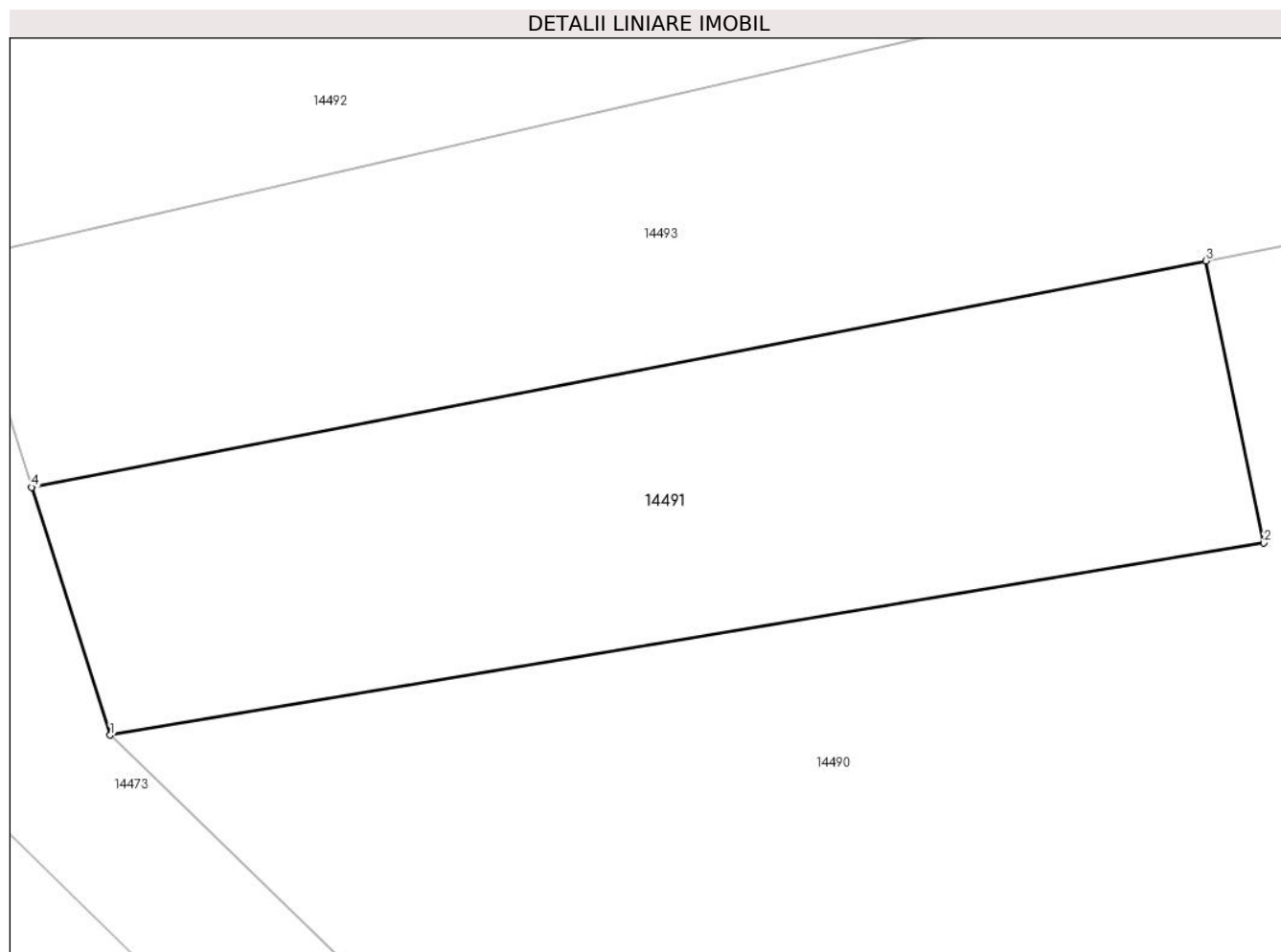
Inscrieri privind dezmembramintele dreptului de proprietate, drepturi reale de garanție și sarcini	Referințe
NU SUNT	

Anexa Nr. 1 La Partea I

Teren

Nr cadastral	Suprafața (mp)*	Observații / Referințe
	300	

* Suprafața este determinată în planul de proiecție Stereo 70.



Date referitoare la teren

Crt	Categorie folosință	Intra vilan	Suprafața (mp)	Tarla	Parcelă	Nr. topo	Observații / Referințe
1	pasune	NU	300	7	264/15	-	

Lungime Segmente

1) Valorile lungimilor segmentelor sunt obținute din proiecție în plan.

Punct început	X / Y	Punct sfârșit	X / Y	Lungime segment (** (m)
1	583.958,135 391.325,917	2	583.993,313 391.331,777	35.663
2	583.993,313 391.331,777	3	583.991,551 391.340,378	8.78
3	583.991,551 391.340,378	4	583.955,738 391.333,471	36.473
4	583.955,738 391.333,471	1	583.958,135 391.325,917	7.925

** Lungimile segmentelor sunt determinate în planul de proiecție Stereo 70 și sunt rotunjite la 1 milimetru.

***** Distanţa dintre puncte este formată din segmente cumulate ce sunt mai mici decât valoarea 1 milimetru.**

**DATE DESPRE IMOBILUL NR. 14492**

Oficiul de Cadastru și Publicitate Imobiliară PRAHOVA
Biroul de Cadastru și Publicitate Imobiliară Ploiești

A. Partea I. Descrierea imobilului

TEREN Extravilan

Adresa: Jud. Prahova

Nr. Crt	Nr cadastral Nr. topografic	Suprafața* (mp)	Observații / Referințe
A1		1.000	Sector cadastral:3 Teren neimprejmuit;

B. Partea II. Proprietari și acte

Inscrieri privitoare la dreptul de proprietate și alte drepturi reale	Referințe
/	
Act Administrativ nr. 83809, din 30/07/2002 emis de CJSDPAT PRAHOVA (TITLU DE PROPRIETATE;);	
B1	A1
Intabulare, drept de PROPRIETATE, dobandit prin Reconstituire, cota actuala 1/1, cota initiala 1/1	
1) MAIORESCU TEODORA	
2) IOANID ALEXANDRU	
3) IOANID N NICOLAE	
4) POENARU BOGDAN	

C. Partea III. SARCINI .

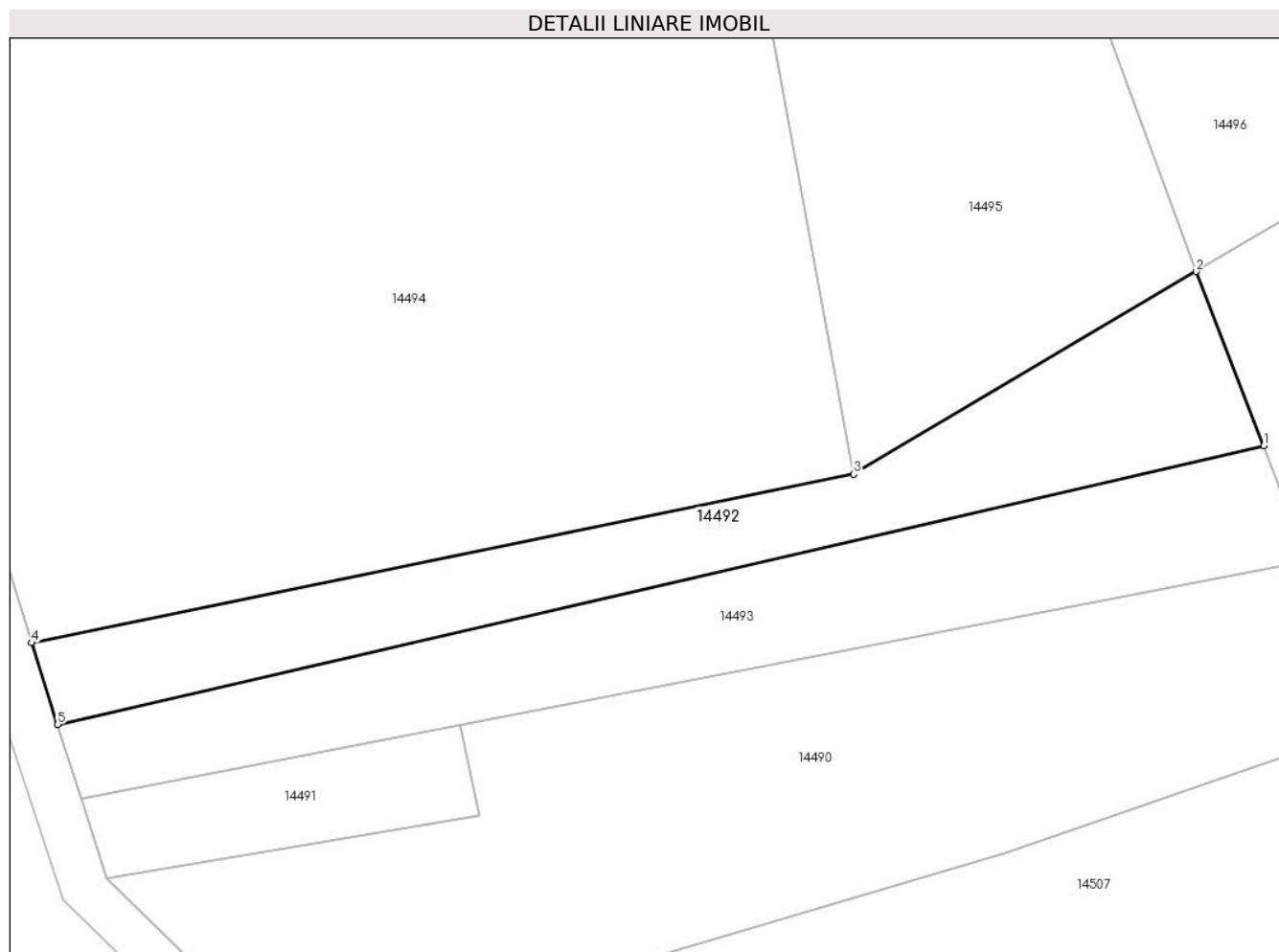
Inscrieri privind dezmembramintele dreptului de proprietate, drepturi reale de garanție și sarcini	Referințe
NU SUNT	

Anexa Nr. 1 La Partea I

Teren

Nr cadastral	Suprafața (mp)*	Observații / Referințe
	1.000	

* Suprafața este determinată în planul de proiecție Stereo 70.



Date referitoare la teren

Crt	Categorie folosință	Intravilan	Suprafața (mp)	Tarla	Parcelă	Nr. topo	Observații / Referințe
1	pașune	NU	1.000	7	264/1	-	

Lungime Segmente

1) Valorile lungimilor segmentelor sunt obținute din proiecție în plan.

Punct început	X / Y	Punct sfârșit	X / Y	Lungime segment (** (m)
1	584.067,296 391.366,671	2	584.060,903 391.383,105	17.634
2	584.060,903 391.383,105	3	584.028,638 391.364,004	37.495
3	584.028,638 391.364,004	4	583.951,092 391.348,112	79.158
4	583.951,092 391.348,112	5	583.953,535 391.340,412	8.078
5	583.953,535 391.340,412	1	584.067,296 391.366,671	116.752

**** Lungimile segmentelor sunt determinate în planul de proiecție Stereo 70 și sunt rotunjite la 1 milimetru.**

***** Distanța dintre puncte este formată din segmente cumulate ce sunt mai mici decât valoarea 1 milimetru.**

**DATE DESPRE IMOBILUL NR. 14493**

Oficiul de Cadastru și Publicitate Imobiliară PRAHOVA
Biroul de Cadastru și Publicitate Imobiliară Ploiești

A. Partea I. Descrierea imobilului

TEREN Extravilan

Adresa: Jud. Prahova

Nr. Crt	Nr cadastral Nr. topografic	Suprafața* (mp)	Observații / Referințe
A1		1.100	Sector cadastral:3 Teren neimprejmuit;

B. Partea II. Proprietari și acte

Inscrieri privitoare la dreptul de proprietate și alte drepturi reale	Referințe
/	
Act Administrativ nr. 51771, din 06/08/1997 emis de CJSDPAT PRAHOVA (TITLU DE PROPRIETATE;);	
B1	A1
Intabulare, drept de PROPRIETATE, dobandit prin Reconstituire, cota actuala 1/1, cota initiala 1/1	
1) BADEA GH PETRE	

C. Partea III. SARCINI .

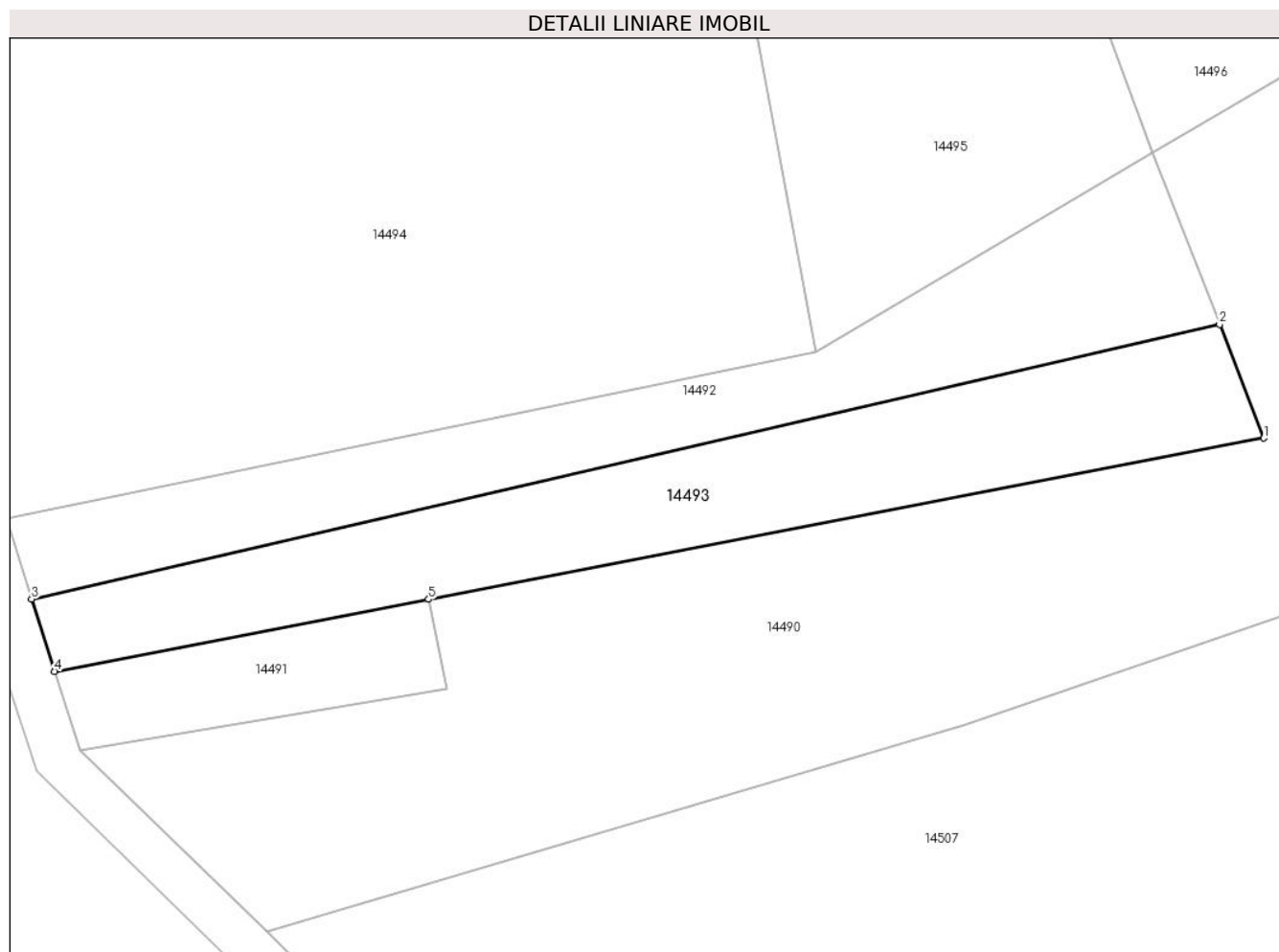
Inscrieri privind dezmembramintele dreptului de proprietate, drepturi reale de garanție și sarcini	Referințe
NU SUNT	

Anexa Nr. 1 La Partea I

Teren

Nr cadastral	Suprafața (mp)*	Observații / Referințe
	1.100	

* Suprafața este determinată în planul de proiecție Stereo 70.



Date referitoare la teren

Crt	Categorie folosință	Intravilan	Suprafața (mp)	Tarla	Parcelă	Nr. topo	Observații / Referințe
1	pașune	NU	1.100	7	264/1	-	

Lungime Segmente

1) Valorile lungimilor segmentelor sunt obținute din proiecție în plan.

Punct început	X / Y	Punct sfârșit	X / Y	Lungime segment (** (m)
1	584.071,524 391.355,802	2	584.067,296 391.366,671	11.662
2	584.067,296 391.366,671	3	583.953,535 391.340,412	116.752
3	583.953,535 391.340,412	4	583.955,738 391.333,471	7.282
4	583.955,738 391.333,471	5	583.991,551 391.340,378	36.473
5	583.991,551 391.340,378	1	584.071,524 391.355,802	81.447

**** Lungimile segmentelor sunt determinate în planul de proiecție Stereo 70 și sunt rotunjite la 1 milimetru.**

***** Distanța dintre puncte este formată din segmente cumulate ce sunt mai mici decât valoarea 1 milimetru.**

**DATE DESPRE IMOBILUL NR. 14494**

Oficiul de Cadastru și Publicitate Imobiliară PRAHOVA
Biroul de Cadastru și Publicitate Imobiliară Ploiești

A. Partea I. Descrierea imobilului

TEREN Extravilan

Adresa: Jud. Prahova

Nr. Crt	Nr cadastral Nr. topografic	Suprafața* (mp)	Observații / Referințe
A1		7.100	Sector cadastral:3 Teren neimprejmuit;

B. Partea II. Proprietari și acte

Inscrieri privitoare la dreptul de proprietate și alte drepturi reale		Referințe
/		
Act Administrativ nr. 73477, din 30/11/2002 emis de CJSDPAT PRAHOVA (TITLU DE PROPRIETATE;);		
B1	Intabulare, drept de PROPRIETATE, dobandit prin Reconstituire, cota actuala 1/1, cota initiala 1/1	A1
	1) ONEA A ION 2) LAZAR A MARIA 3) STANCU A ELENA	

C. Partea III. SARCINI .

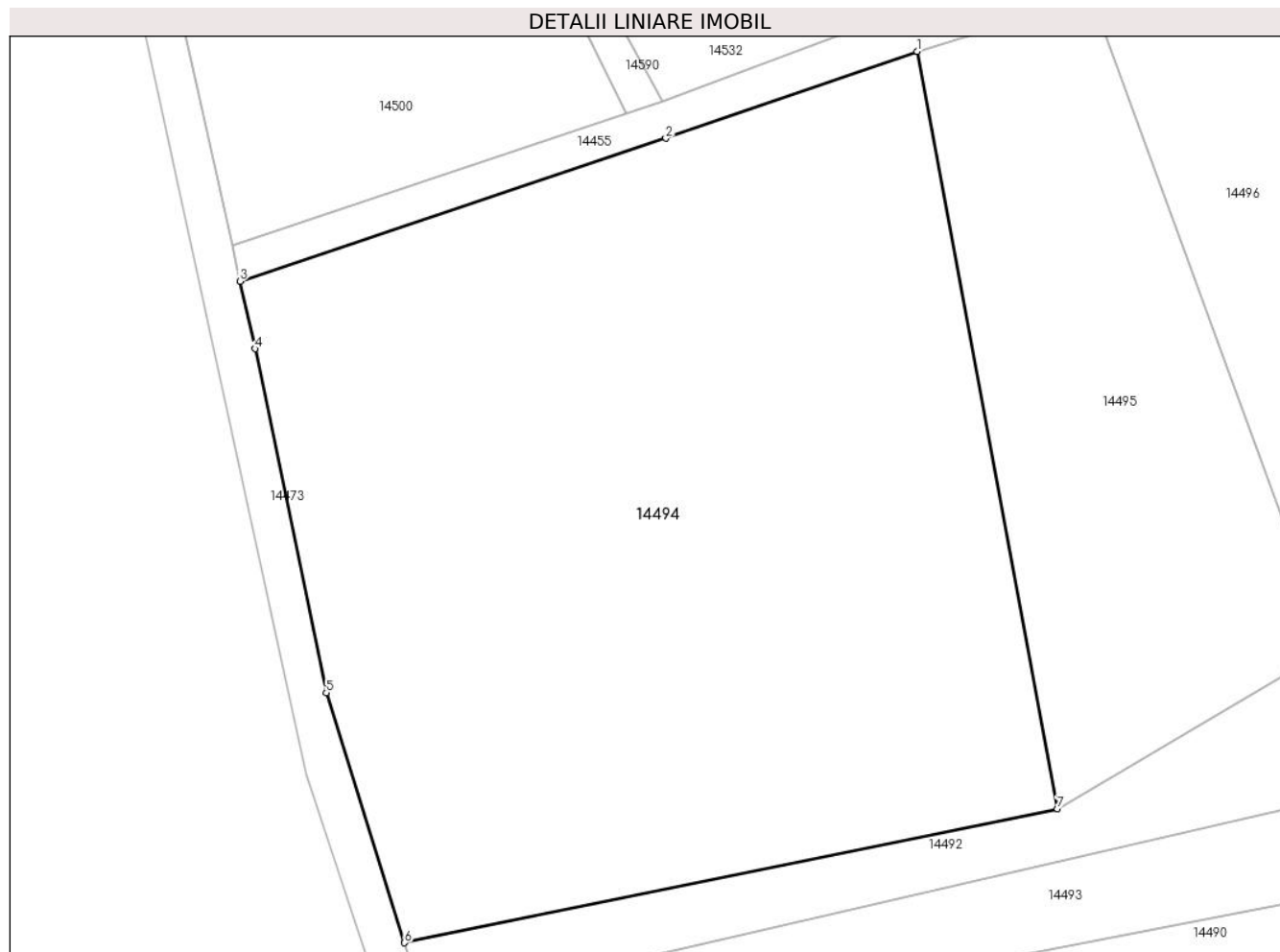
Inscrieri privind dezmembramintele dreptului de proprietate, drepturi reale de garanție și sarcini	Referințe
NU SUNT	

Anexa Nr. 1 La Partea I

Teren

Nr cadastral	Suprafața (mp)*	Observații / Referințe
	7.100	

* Suprafața este determinată în planul de proiecție Stereo 70.



Date referitoare la teren

Crt	Categorie folosință	Intravilan	Suprafața (mp)	Tarla	Parcelă	Nr. topo	Observații / Referințe
1	pașune	NU	7.100	7	264/9	-	

Lungime Segmente

1) Valorile lungimilor segmentelor sunt obținute din proiecție în plan.

Punct început	X / Y	Punct sfârșit	X / Y	Lungime segment (** (m)
1	584.011,97 391.453,838	2	583.982,145 391.443,528	31.557
2	583.982,145 391.443,528	3	583.931,563 391.426,579	53.346
3	583.931,563 391.426,579	4	583.933,342 391.418,578	8.196
4	583.933,342 391.418,578	5	583.941,817 391.377,769	41.68
5	583.941,817 391.377,769	6	583.951,092 391.348,112	31.074

Punct început	X / Y	Punct sfârșit	X / Y	Lungime segment (** (m)
6	583.951,092 391.348,112	7	584.028,638 391.364,004	79.158
7	584.028,638 391.364,004	1	584.011,97 391.453,838	91.367

** Lungimile segmentelor sunt determinate în planul de proiecție Stereo 70 și sunt rotunjite la 1 milimetru.

*** Distanța dintre puncte este formată din segmente cumulate ce sunt mai mici decât valoarea 1 milimetru.

**DATE DESPRE IMOBILUL NR. 14495**

Oficiul de Cadastru și Publicitate Imobiliară PRAHOVA
Biroul de Cadastru și Publicitate Imobiliară Ploiești

A. Partea I. Descrierea imobilului

TEREN Extravilan

Adresa: Jud. Prahova

Nr. Crt	Nr cadastral Nr. topografic	Suprafața* (mp)	Observații / Referințe
A1		2.500	Sector cadastral:3 Teren neimprejmuit;

B. Partea II. Proprietari și acte

Inscrieri privitoare la dreptul de proprietate și alte drepturi reale		Referințe
/		
Act Administrativ nr. 73492, din 30/11/2002 emis de CJSDPAT PRAHOVA (TITLU DE PROPRIETATE;);		
B1	Intabulare, drept de PROPRIETATE, dobandit prin Reconstituire, cota actuala 1/1, cota initiala 1/1 1) STANCU TRAIAN	A1

C. Partea III. SARCINI .

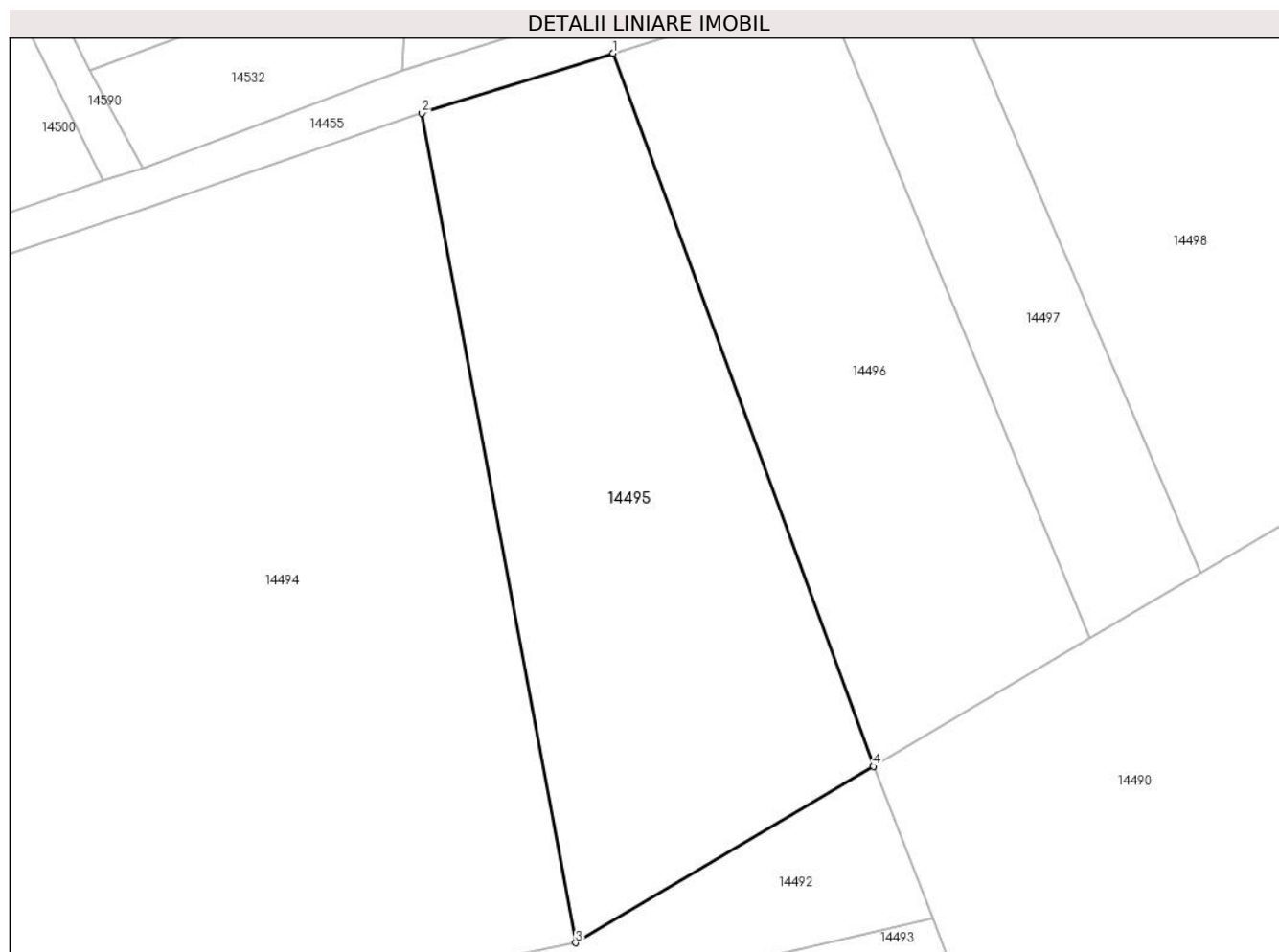
Inscrieri privind dezmembramintele dreptului de proprietate, drepturi reale de garanție și sarcini	Referințe
NU SUNT	

Anexa Nr. 1 La Partea I

Teren

Nr cadastral	Suprafața (mp)*	Observații / Referințe
	2.500	

* Suprafața este determinată în planul de proiecție Stereo 70.



Date referitoare la teren

Crt	Categorie folosință	Intra vilan	Suprafața (mp)	Tarla	Parcelă	Nr. topo	Observații / Referințe
1	pasune	NU	2.500	7	264/8	-	

Lungime Segmente

1) Valorile lungimilor segmentelor sunt obținute din proiecție în plan.

Punct început	X / Y	Punct sfârșit	X / Y	Lungime segment (** (m)
1	584.032,704 391.460,315	2	584.011,97 391.453,838	21.722
2	584.011,97 391.453,838	3	584.028,638 391.364,004	91.367
3	584.028,638 391.364,004	4	584.060,903 391.383,105	37.495
4	584.060,903 391.383,105	1	584.032,704 391.460,315	82.198

** Lungimile segmentelor sunt determinate în planul de proiecție Stereo 70 și sunt rotunjite la 1 milimetru.

***** Distanţa dintre puncte este formată din segmente cumulate ce sunt mai mici decât valoarea 1 milimetru.**

**DATE DESPRE IMOBILUL NR. 14496**

Oficiul de Cadastru și Publicitate Imobiliară PRAHOVA
Biroul de Cadastru și Publicitate Imobiliară Ploiești

A. Partea I. Descrierea imobilului

TEREN Extravilan

Adresa: Jud. Prahova

Nr. Crt	Nr cadastral Nr. topografic	Suprafața* (mp)	Observații / Referințe
A1		2.000	Sector cadastral:3 Teren neimprejmuit;

B. Partea II. Proprietari și acte

Inscrieri privitoare la dreptul de proprietate și alte drepturi reale	Referințe
/	
Act Administrativ nr. 204572, din 24/03/2009 emis de CJSDPAT PRAHOVA (TITLU DE PROPRIETATE;);	
B1	A1
Intabulare, drept de PROPRIETATE, dobandit prin Reconstituire, cota actuala 1/1, cota initiala 1/1	
1) VASILE N VASILE	

C. Partea III. SARCINI .

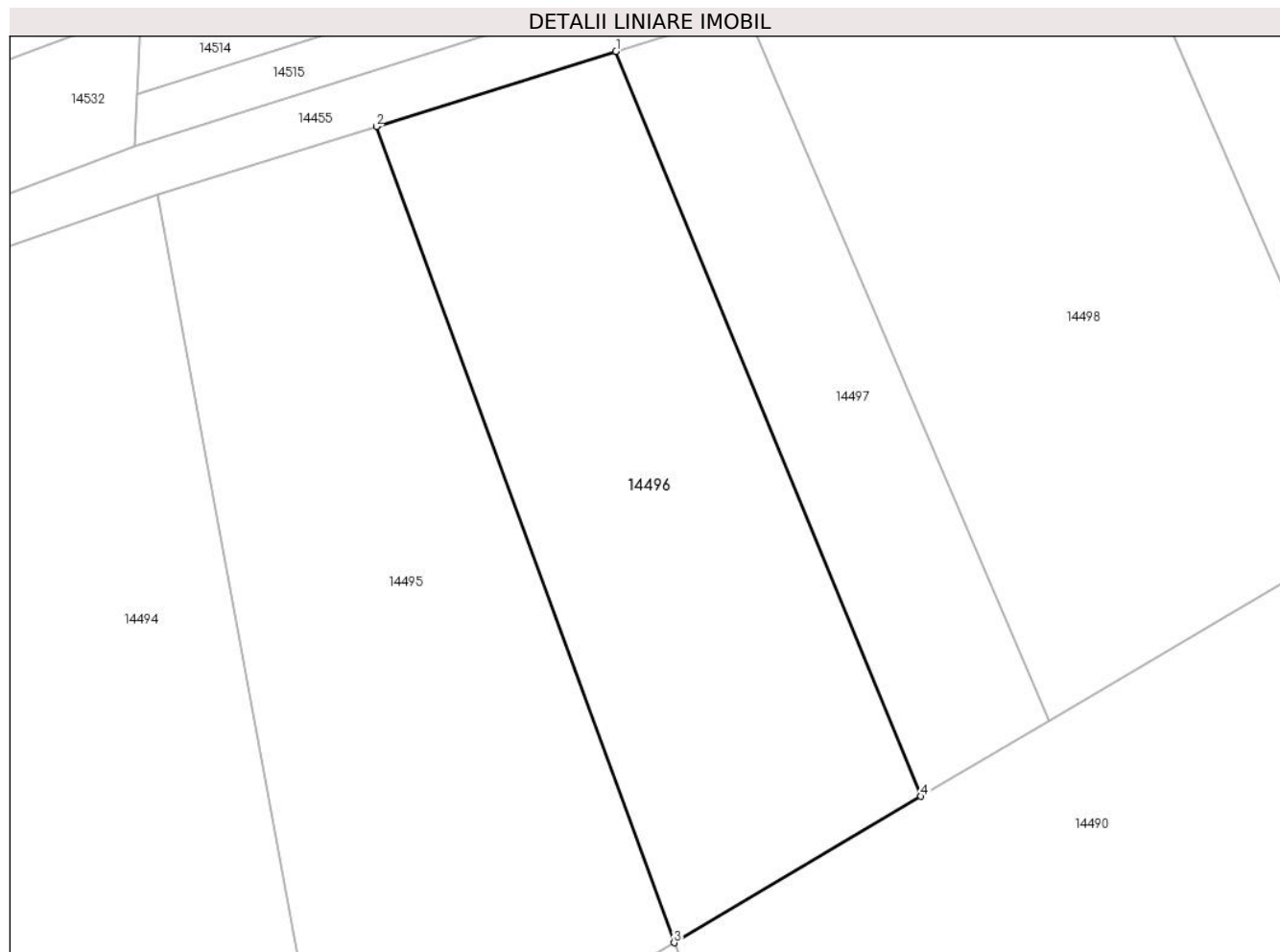
Inscrieri privind dezmembramintele dreptului de proprietate, drepturi reale de garanție și sarcini	Referințe
NU SUNT	

Anexa Nr. 1 La Partea I

Teren

Nr cadastral	Suprafața (mp)*	Observații / Referințe
	2.000	

* Suprafața este determinată în planul de proiecție Stereo 70.



Date referitoare la teren

Crt	Categorie folosință	Intra vilan	Suprafața (mp)	Tarla	Parcelă	Nr. topo	Observații / Referințe
1	pasune	NU	2.000	7	264/7	-	

Lungime Segmente

1) Valorile lungimilor segmentelor sunt obținute din proiecție în plan.

Punct început	X / Y	Punct sfârșit	X / Y	Lungime segment (** (m)
1	584.055,408 391.467,408	2	584.032,704 391.460,315	23.786
2	584.032,704 391.460,315	3	584.060,903 391.383,105	82.198
3	584.060,903 391.383,105	4	584.084,29 391.396,95	27.178
4	584.084,29 391.396,95	1	584.055,408 391.467,408	76.148

** Lungimile segmentelor sunt determinate în planul de proiecție Stereo 70 și sunt rotunjite la 1 milimetru.

***** Distanţa dintre puncte este formată din segmente cumulate ce sunt mai mici decât valoarea 1 milimetru.**

**DATE DESPRE IMOBILUL NR. 14497**

Oficiul de Cadastru și Publicitate Imobiliară PRAHOVA
Biroul de Cadastru și Publicitate Imobiliară Ploiești

A. Partea I. Descrierea imobilului

TEREN Extravilan

Adresa: Jud. Prahova

Nr. Crt	Nr cadastral Nr. topografic	Suprafața* (mp)	Observații / Referințe
A1		1.000	Sector cadastral:3 Teren neimprejmuit;

B. Partea II. Proprietari și acte

Inscrieri privitoare la dreptul de proprietate și alte drepturi reale	Referințe
/	
Act Administrativ nr. 20, din 22/10/2003 emis de CJSDPAT PRAHOVA (TITLU DE PROPRIETATE;);	
B1	A1
Intabulare, drept de PROPRIETATE, dobandit prin Reconstituire, cota actuala 1/1, cota initiala 1/1	
1) VASILE N MIHAIL	

C. Partea III. SARCINI .

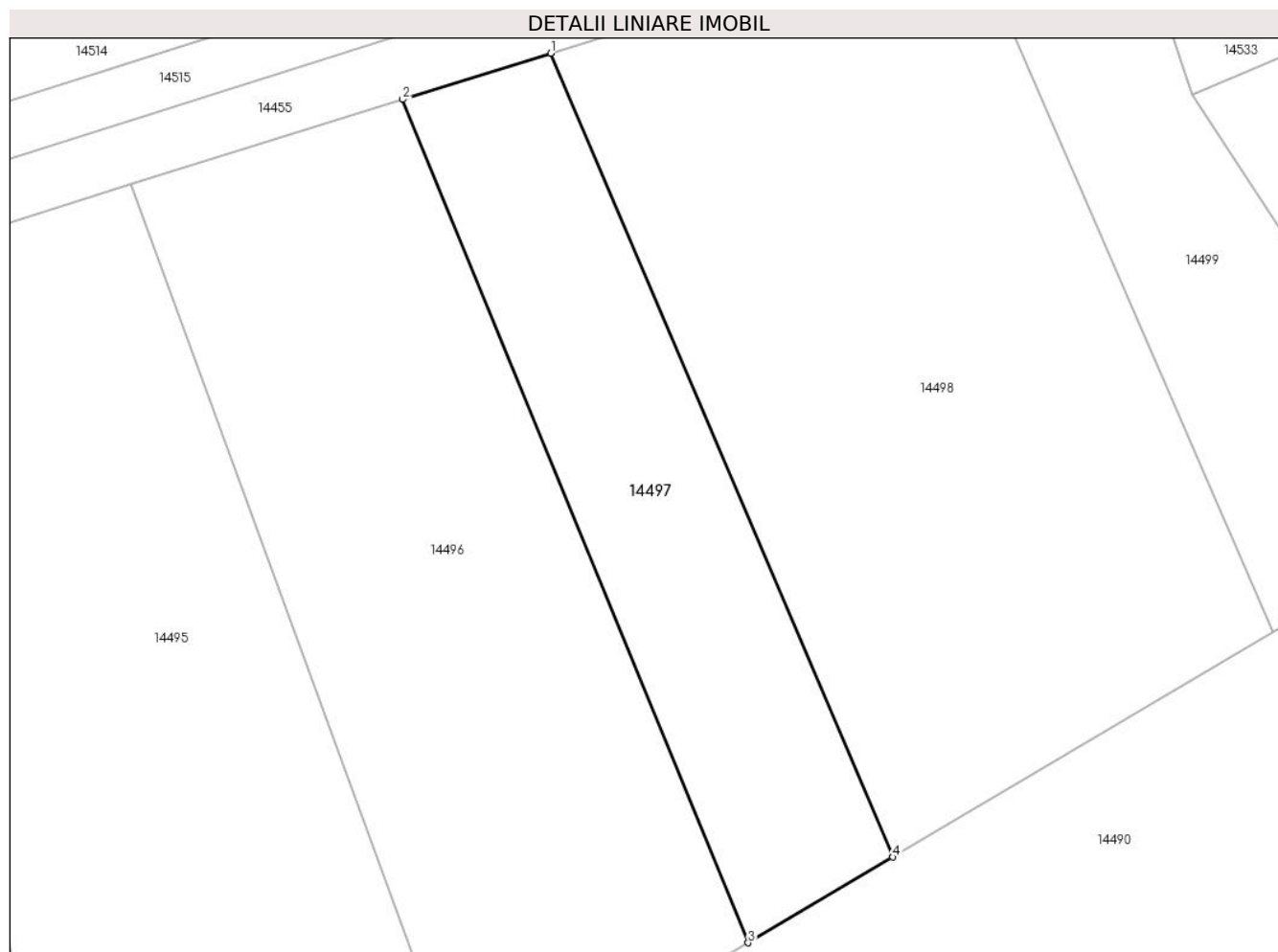
Inscrieri privind dezmembramintele dreptului de proprietate, drepturi reale de garanție și sarcini	Referințe
NU SUNT	

Anexa Nr. 1 La Partea I

Teren

Nr cadastral	Suprafața (mp)*	Observații / Referințe
	1.000	

* Suprafața este determinată în planul de proiecție Stereo 70.



Date referitoare la teren

Crt	Categorie folosință	Intra vilan	Suprafața (mp)	Tarla	Parcelă	Nr. topo	Observații / Referințe
1	pasune	NU	1.000	7	264/6	-	

Lungime Segmente

1) Valorile lungimilor segmentelor sunt obținute din proiecție în plan.

Punct început	X / Y	Punct sfârșit	X / Y	Lungime segment (** (m)
1	584.067,784 391.471,274	2	584.055,408 391.467,408	12.966
2	584.055,408 391.467,408	3	584.084,29 391.396,95	76.148
3	584.084,29 391.396,95	4	584.096,367 391.404,099	14.034
4	584.096,367 391.404,099	1	584.067,784 391.471,274	73.003

** Lungimile segmentelor sunt determinate în planul de proiecție Stereo 70 și sunt rotunjite la 1 milimetru.

***** Distanţa dintre puncte este formată din segmente cumulate ce sunt mai mici decât valoarea 1 milimetru.**

**DATE DESPRE IMOBILUL NR. 14498**

Oficiul de Cadastru și Publicitate Imobiliară PRAHOVA
Biroul de Cadastru și Publicitate Imobiliară Ploiești

A. Partea I. Descrierea imobilului

TEREN Extravilan

Adresa: Jud. Prahova

Nr. Crt	Nr cadastral Nr. topografic	Suprafața* (mp)	Observații / Referințe
A1		2.500	Sector cadastral:3 Teren neimprejmuit;

B. Partea II. Proprietari și acte

Inscrieri privitoare la dreptul de proprietate și alte drepturi reale	Referințe
/	
Act Administrativ nr. 204572, din 24/03/2009 emis de CJSDPAT PRAHOVA (TITLU DE PROPRIETATE;);	
B1	A1
Intabulare, drept de PROPRIETATE, dobandit prin Reconstituire, cota actuala 1/1, cota initiala 1/1	
1) VASILE N VASILE	

C. Partea III. SARCINI .

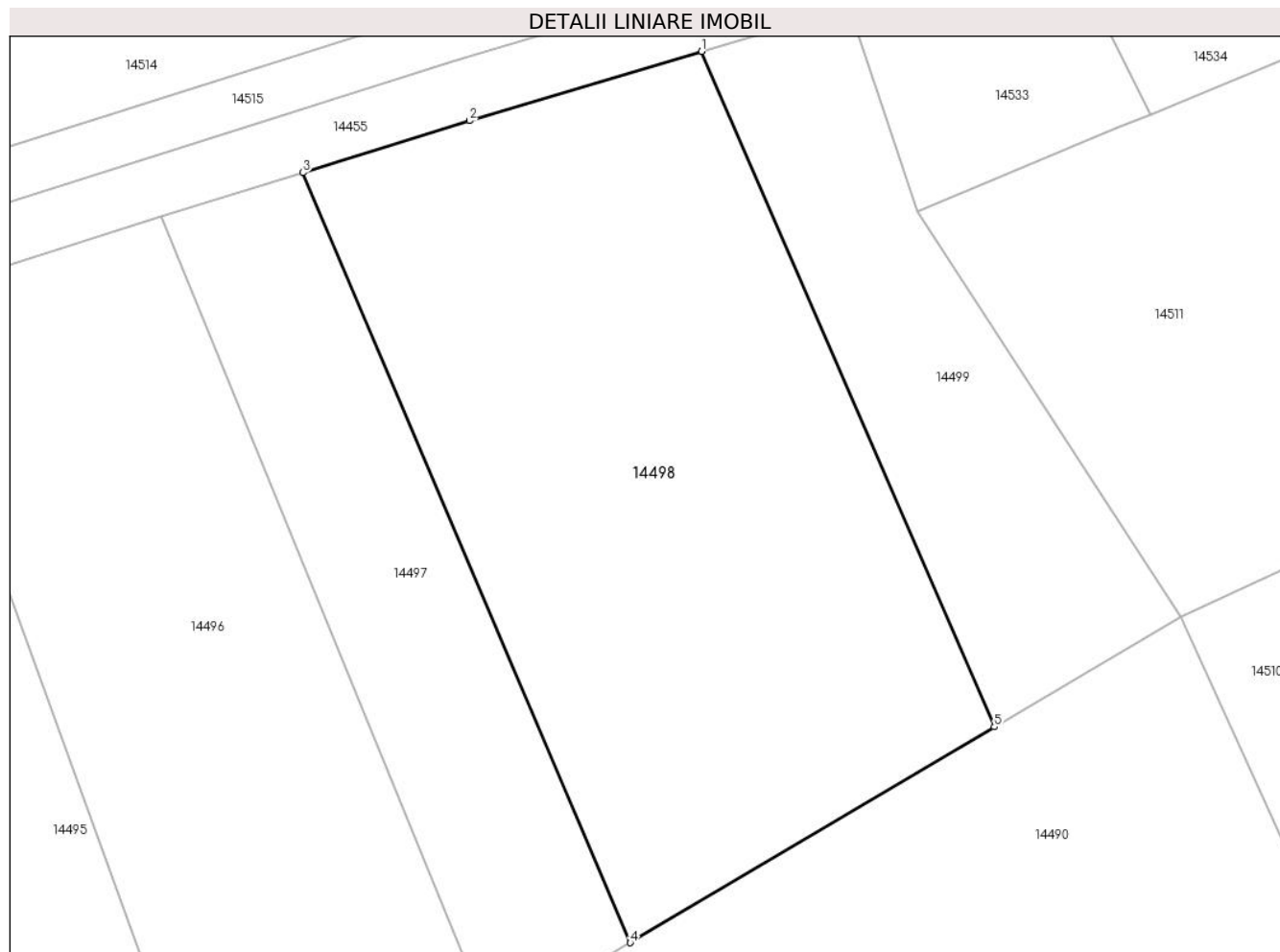
Inscrieri privind dezmembramintele dreptului de proprietate, drepturi reale de garanție și sarcini	Referințe
NU SUNT	

Anexa Nr. 1 La Partea I

Teren

Nr cadastral	Suprafața (mp)*	Observații / Referințe
	2.500	

* Suprafața este determinată în planul de proiecție Stereo 70.



Date referitoare la teren

Crt	Categorie folosință	Intra vilan	Suprafața (mp)	Tarla	Parcelă	Nr. topo	Observații / Referințe
1	pașune	NU	2.500	7	264/5	-	

Lungime Segmente

1) Valorile lungimilor segmentelor sunt obținute din proiecție în plan.

Punct început	X / Y	Punct sfârșit	X / Y	Lungime segment (** (m)
1	584.102,603 391.481,85	2	584.082,309 391.475,812	21.173
2	584.082,309 391.475,812	3	584.067,784 391.471,274	15.217
3	584.067,784 391.471,274	4	584.096,367 391.404,099	73.003
4	584.096,367 391.404,099	5	584.128,167 391.422,924	36.954
5	584.128,167 391.422,924	1	584.102,603 391.481,85	64.232

**** Lungimile segmentelor sunt determinate în planul de proiecție Stereo 70 și sunt rotunjite la 1 milimetru.**

***** Distanța dintre puncte este formată din segmente cumulate ce sunt mai mici decât valoarea 1 milimetru.**

**DATE DESPRE IMOBILUL NR. 14499**

Oficiul de Cadastru și Publicitate Imobiliară PRAHOVA
Biroul de Cadastru și Publicitate Imobiliară Ploiești

A. Partea I. Descrierea imobilului

TEREN Extravilan

Adresa: Jud. Prahova

Nr. Crt	Nr cadastral Nr. topografic	Suprafața* (mp)	Observații / Referințe
A1		900	Sector cadastral:3 Teren neimprejmuit;

B. Partea II. Proprietari și acte

Inscrieri privitoare la dreptul de proprietate și alte drepturi reale	Referințe
/	
Act Administrativ nr. 83833, din 03/09/2002 emis de CJSDPAT PRAHOVA (TITLU DE PROPRIETATE;);	
B1	A1
Intabulare, drept de PROPRIETATE, dobandit prin Reconstituire, cota actuala 1/1, cota initiala 1/1	
1) DAN ELENA 2) DAN NICOLAE 3) DAN MARIA 4) DAN PAVEL 5) DAN VIOLETA 6) DAN VERONICA	

C. Partea III. SARCINI .

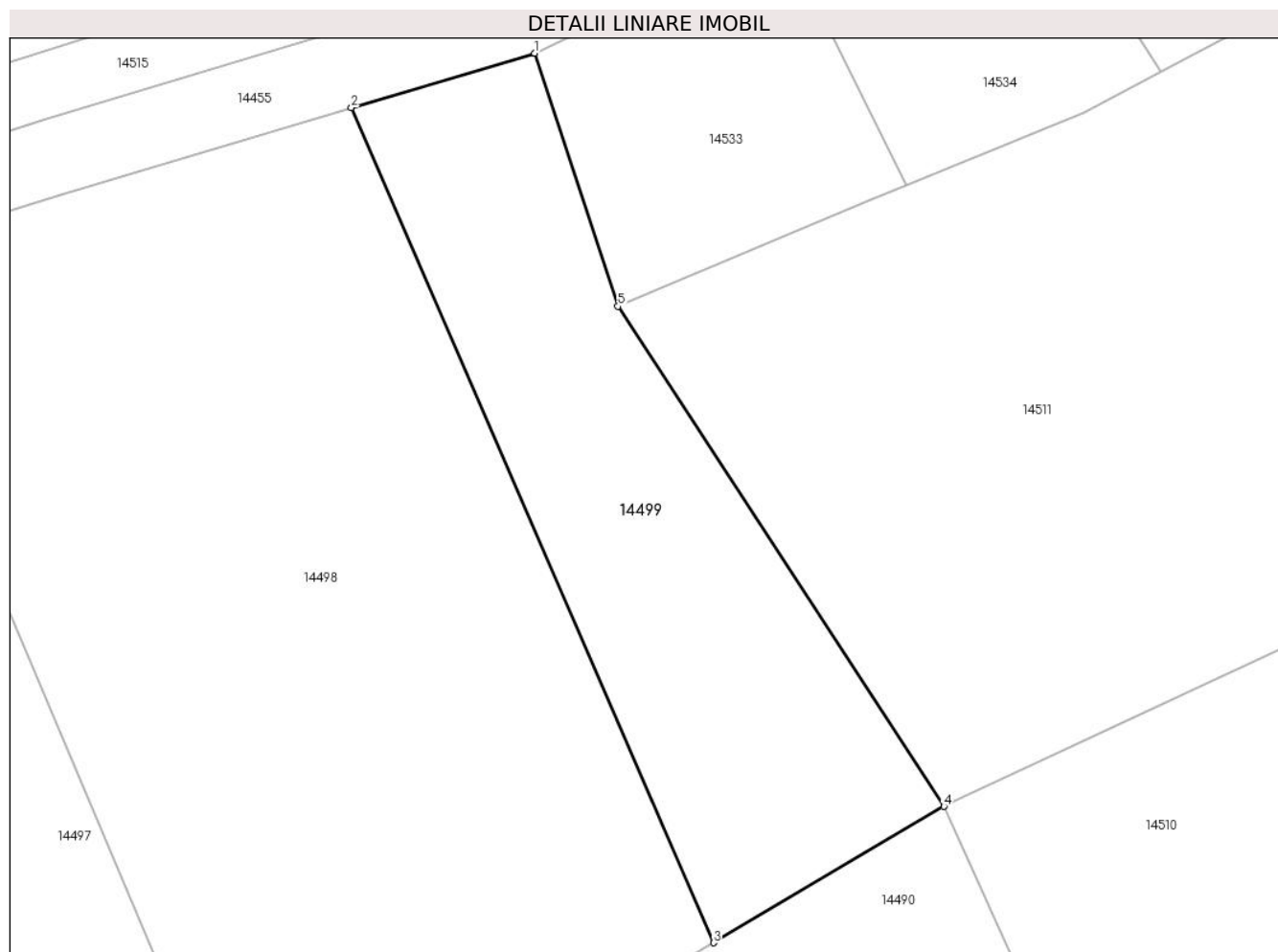
Inscrieri privind dezmembramintele dreptului de proprietate, drepturi reale de garanție și sarcini	Referințe
NU SUNT	

Anexa Nr. 1 La Partea I

Teren

Nr cadastral	Suprafața (mp)*	Observații / Referințe
	900	

* Suprafața este determinată în planul de proiecție Stereo 70.



Date referitoare la teren

Crt	Categorie folosință	Intravilan	Suprafața (mp)	Tarla	Parcelă	Nr. topo	Observații / Referințe
1	pasune	NU	900	7	264/8	-	

Lungime Segmente

1) Valorile lungimilor segmentelor sunt obținute din proiecție în plan.

Punct început	X / Y	Punct sfârșit	X / Y	Lungime segment (** (m)
1	584.115,528 391.485,696	2	584.102,603 391.481,85	13.485
2	584.102,603 391.481,85	3	584.128,167 391.422,924	64.232
3	584.128,167 391.422,924	4	584.144,433 391.432,553	18.902
4	584.144,433 391.432,553	5	584.121,422 391.467,839	42.126
5	584.121,422 391.467,839	1	584.115,528 391.485,696	18.805

**** Lungimile segmentelor sunt determinate în planul de proiecție Stereo 70 și sunt rotunjite la 1 milimetru.**

***** Distanța dintre puncte este formată din segmente cumulate ce sunt mai mici decât valoarea 1 milimetru.**

**DATE DESPRE IMOBILUL NR. 14500**

Oficiul de Cadastru și Publicitate Imobiliară PRAHOVA
Biroul de Cadastru și Publicitate Imobiliară Ploiești

A. Partea I. Descrierea imobilului

TEREN Extravilan

Adresa: Jud. Prahova

Nr. Crt	Nr cadastral Nr. topografic	Suprafața* (mp)	Observații / Referințe
A1		28.887	Sector cadastral:3 Teren neimprejmuit;

B. Partea II. Proprietari și acte

Inscrieri privitoare la dreptul de proprietate și alte drepturi reale	Referințe
/	
Act Administrativ nr. 7594, din 05/03/2024 emis de PRIMARIA COMUNEI BUCOV (ADEVERINTA;);	
B1	A1
Intabulare, drept de PROPRIETATE, dobandit prin Lege, cota actuala 1/1, cota initiala 1/1	
1) UAT BUCOV, CIF:2843531	

C. Partea III. SARCINI .

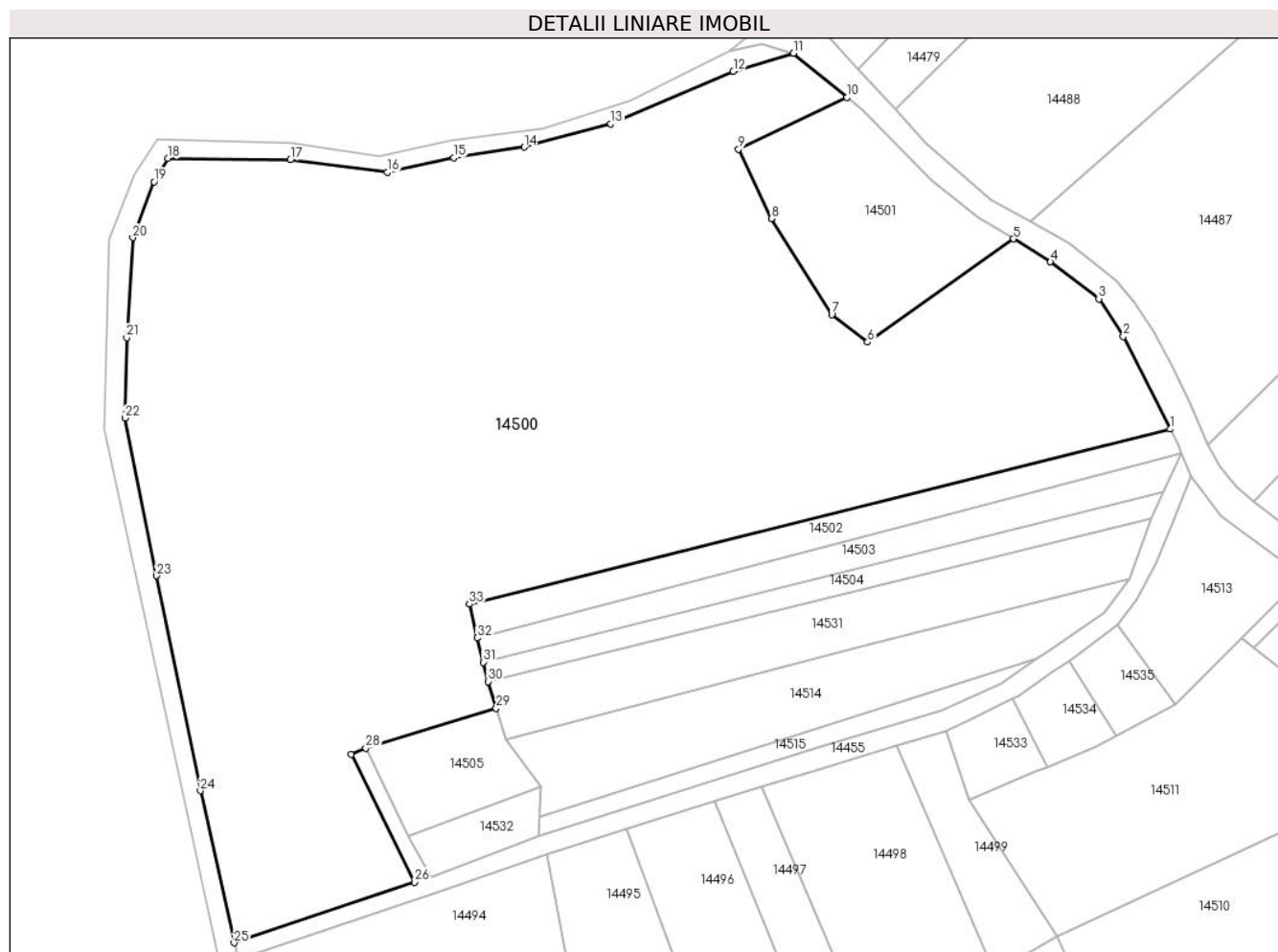
Inscrieri privind dezmembramintele dreptului de proprietate, drepturi reale de garanție și sarcini	Referințe
NU SUNT	

Anexa Nr. 1 La Partea I

Teren

Nr cadastral	Suprafața (mp)*	Observații / Referințe
	28.887	

* Suprafața este determinată în planul de proiecție Stereo 70.



Date referitoare la teren

Crt	Categorie folosință	Intravilan	Suprafața (mp)	Tarla	Parcelă	Nr. topo	Observații / Referințe
1	pașune	NU	28.887	7	272	-	

Lungime Segmente

1) Valorile lungimilor segmentelor sunt obținute din proiecție în plan.

Punct început	X / Y	Punct sfârșit	X / Y	Lungime segment (** (m)
1	584.173,81 391.564,12	2	584.161,639 391.588,169	26.953
3	584.155,259 391.597,887	4	584.142,665 391.607,486	15.835
5	584.133,058 391.613,476	6	584.095,157 391.586,657	46.43
7	584.085,839 391.593,775	8	584.070,176 391.618,751	29.481
9	584.061,709 391.636,743	10	584.089,86 391.650,161	31.185

Punct început	X / Y	Punct sfârșit	X / Y	Lungime segment (** (m)
2	584.161,639 391.588,169	3	584.155,259 391.597,887	11.625
4	584.142,665 391.607,486	5	584.133,058 391.613,476	11.321
6	584.095,157 391.586,657	7	584.085,839 391.593,775	11.726
8	584.070,176 391.618,751	9	584.061,709 391.636,743	19.885
10	584.089,86 391.650,161	11	584.075,965 391.661,64	18.023

Punct început	X / Y	Punct sfârșit	X / Y	Lungime segment (** (m)
11	584.075,965 391.661,64	12	584.060,29 391.656,974	16.355
13	584.028,489 391.643,338	14	584.005,963 391.637,272	23.328
15	583.987,764 391.634,498	16	583.970,531 391.630,812	17.623
17	583.945,259 391.633,956	18	583.913,495 391.634,329	31.766
19	583.909,858 391.628,274	20	583.904,303 391.613,782	15.52
21	583.902,784 391.587,793	22	583.902,311 391.566,97	20.828
23	583.910,521 391.526,001	24	583.921,851 391.470,252	56.889
25	583.930,628 391.430,781	26	583.977,495 391.446,488	49.429
27	583.961,076 391.479,68	28	583.964,826 391.481,307	4.088
29	583.998,714 391.491,628	30	583.996,619 391.498,555	7.237
31	583.995,342 391.503,563	32	583.993,815 391.509,894	6.513
33	583.991,715 391.518,697	1	584.173,81 391.564,12	187.675

Punct început	X / Y	Punct sfârșit	X / Y	Lungime segment (** (m)
12	584.060,29 391.656,974	13	584.028,489 391.643,338	34.601
14	584.005,963 391.637,272	15	583.987,764 391.634,498	18.409
16	583.970,531 391.630,812	17	583.945,259 391.633,956	25.467
18	583.913,495 391.634,329	19	583.909,858 391.628,274	7.063
20	583.904,303 391.613,782	21	583.902,784 391.587,793	26.033
22	583.902,311 391.566,97	23	583.910,521 391.526,001	41.784
24	583.921,851 391.470,252	25	583.930,628 391.430,781	40.435
26	583.977,495 391.446,488	27	583.961,076 391.479,68	37.031
28	583.964,826 391.481,307	29	583.998,714 391.491,628	35.425
30	583.996,619 391.498,555	31	583.995,342 391.503,563	5.168
32	583.993,815 391.509,894	33	583.991,715 391.518,697	9.05

** Lungimile segmentelor sunt determinate în planul de proiecție Stereo 70 și sunt rotunjite la 1 milimetru.

*** Distanța dintre puncte este formată din segmente cumulate ce sunt mai mici decât valoarea 1 milimetru.

**DATE DESPRE IMOBILUL NR. 14501**

Oficiul de Cadastru și Publicitate Imobiliară PRAHOVA
Biroul de Cadastru și Publicitate Imobiliară Ploiești

A. Partea I. Descrierea imobilului

TEREN Extravilan

Adresa: Jud. Prahova

Nr. Crt	Nr cadastral Nr. topografic	Suprafața* (mp)	Observații / Referințe
A1		2.292	Sector cadastral:3 Teren neimprejmuit;

B. Partea II. Proprietari și acte

Inscrieri privitoare la dreptul de proprietate și alte drepturi reale		Referințe
/		
Act Normativ nr. 7, din 13/03/1996 emis de PARLAMENTUL ROMANIEI (LEGE;);		
B1	Inscrierea posesiei, drept de PROPRIETATE, dobandit prin Lege, cota actuala 1/1, cota initiala 1/1 1) NEIDENTIFICAT NEIDENTIFICAT	A1
B2	Se noteaza faptul ca imobilul are proprietar neidentificat.	A1

C. Partea III. SARCINI .

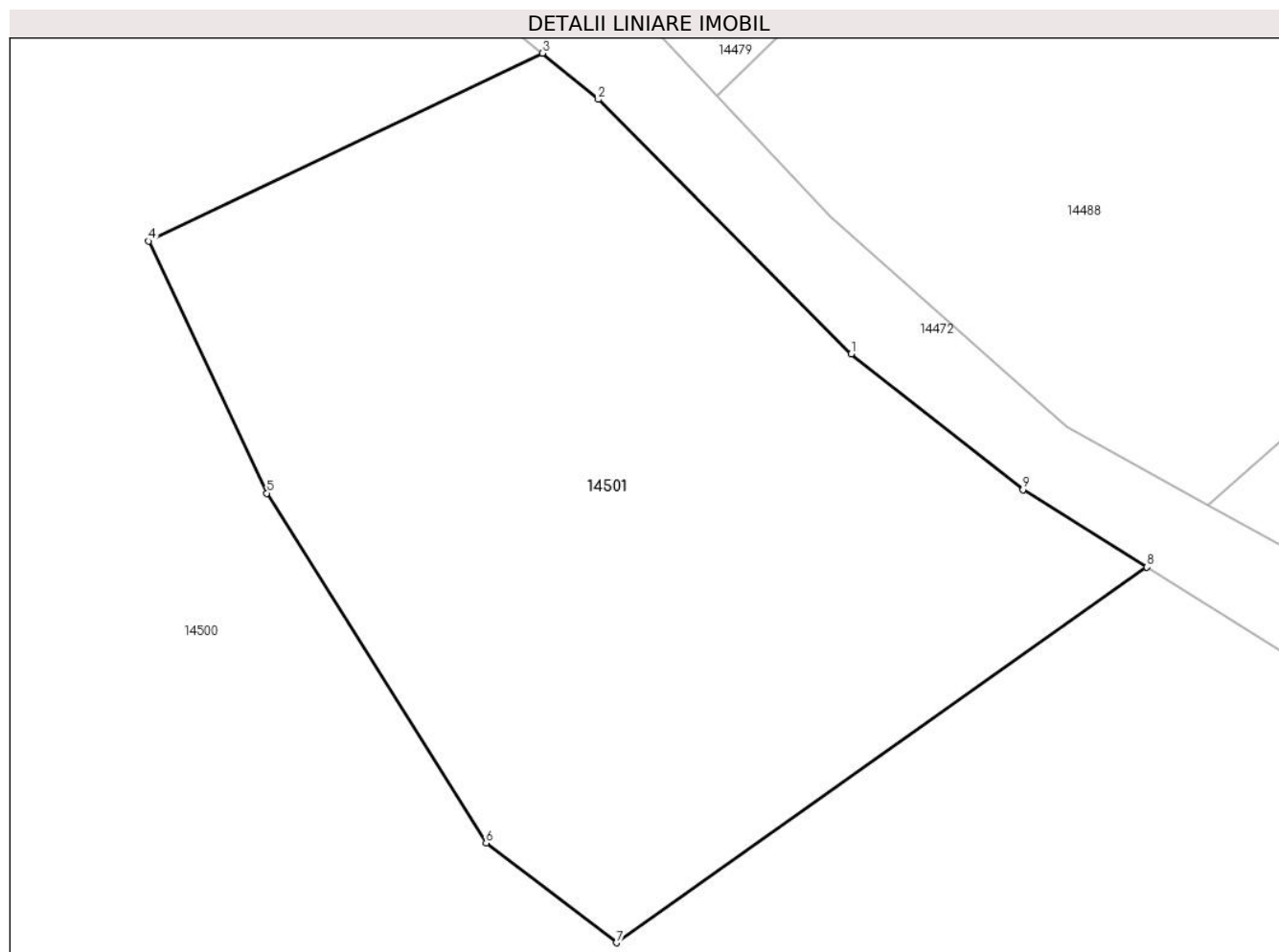
Inscrieri privind dezmembramintele dreptului de proprietate, drepturi reale de garanție și sarcini	Referințe
NU SUNT	

Anexa Nr. 1 La Partea I

Teren

Nr cadastral	Suprafața (mp)*	Observații / Referințe
	2.292	

* Suprafața este determinată în planul de proiecție Stereo 70.



Date referitoare la teren

Crt	Categorie folosință	Intravilan	Suprafața (mp)	Tarla	Parcelă	Nr. topo	Observații / Referințe
1	curți constructii	NU	2.292	7	278	-	

Lungime Segmente

1) Valorile lungimilor segmentelor sunt obținute din proiecție în plan.

Punct început	X / Y	Punct sfârșit	X / Y	Lungime segment (** (m)
1	584.111,93 391.628,706	2	584.093,859 391.646,856	25.612
2	584.093,859 391.646,856	3	584.089,86 391.650,161	5.188
3	584.089,86 391.650,161	4	584.061,709 391.636,743	31.185
4	584.061,709 391.636,743	5	584.070,176 391.618,751	19.885
5	584.070,176 391.618,751	6	584.085,839 391.593,775	29.481

Punct început	X / Y	Punct sfârșit	X / Y	Lungime segment (** (m)
6	584.085,839 391.593,775	7	584.095,157 391.586,657	11.726
7	584.095,157 391.586,657	8	584.133,058 391.613,476	46.43
8	584.133,058 391.613,476	9	584.124,195 391.619,002	10.445
9	584.124,195 391.619,002	1	584.111,93 391.628,706	15.64

** Lungimile segmentelor sunt determinate în planul de proiecție Stereo 70 și sunt rotunjite la 1 milimetru.

*** Distanța dintre puncte este formată din segmente cumulate ce sunt mai mici decât valoarea 1 milimetru.

**DATE DESPRE IMOBILUL NR. 14502**

Oficiul de Cadastru și Publicitate Imobiliară PRAHOVA
Biroul de Cadastru și Publicitate Imobiliară Ploiești

A. Partea I. Descrierea imobilului

TEREN Extravilan

Adresa: Jud. Prahova

Nr. Crt	Nr cadastral Nr. topografic	Suprafața* (mp)	Observații / Referințe
A1		1.500	Sector cadastral:3 Teren neimprejmuit;

B. Partea II. Proprietari și acte

Inscrieri privitoare la dreptul de proprietate și alte drepturi reale	Referințe
/	
Act Administrativ nr. 83805, din 30/07/2002 emis de CJSDPAT PRAHOVA (TITLU DE PROPRIETATE;);	
B1	A1
Intabulare, drept de PROPRIETATE, dobandit prin Reconstituire, cota actuala 1/1, cota initiala 1/1	
1) MIHALACHE MARIA	

C. Partea III. SARCINI .

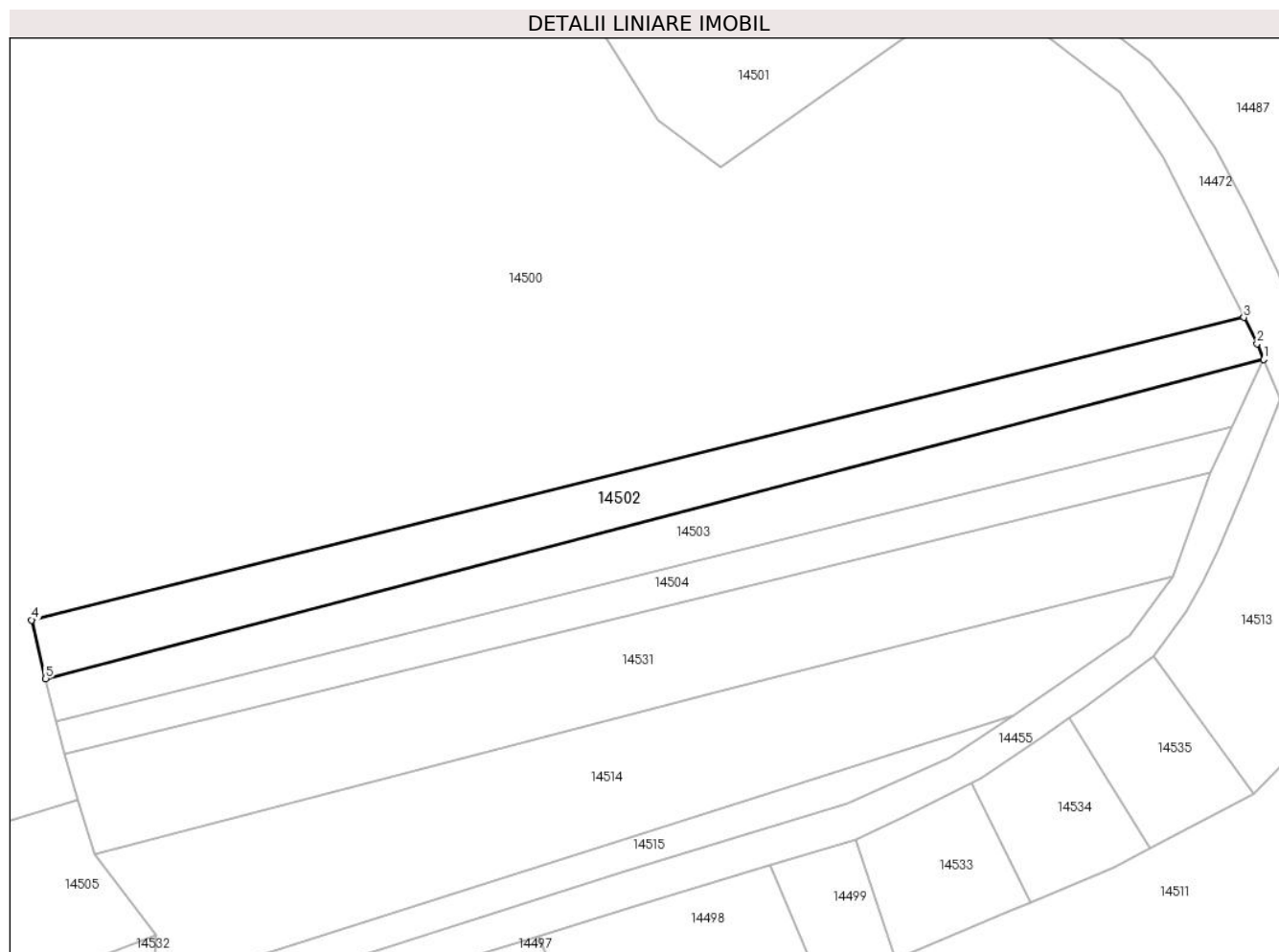
Inscrieri privind dezmembramintele dreptului de proprietate, drepturi reale de garanție și sarcini	Referințe
NU SUNT	

Anexa Nr. 1 La Partea I

Teren

Nr cadastral	Suprafața (mp)*	Observații / Referințe
	1.500	

* Suprafața este determinată în planul de proiecție Stereo 70.



Date referitoare la teren

Crt	Categorie folosință	Intra vilan	Suprafața (mp)	Tarla	Parcelă	Nr. topo	Observații / Referințe
1	pașune	NU	1.500	7	272/2	-	

Lungime Segmente

1) Valorile lungimilor segmentelor sunt obținute din proiecție în plan.

Punct început	X / Y	Punct sfârșit	X / Y	Lungime segment (** (m)
1	584.176,804 391.557,797	2	584.175,8 391.560,188	2.593
2	584.175,8 391.560,188	3	584.173,81 391.564,12	4.407
3	584.173,81 391.564,12	4	583.991,715 391.518,697	187.675
4	583.991,715 391.518,697	5	583.993,815 391.509,894	9.05
5	583.993,815 391.509,894	1	584.176,804 391.557,797	189.155

**** Lungimile segmentelor sunt determinate în planul de proiecție Stereo 70 și sunt rotunjite la 1 milimetru.**

***** Distanța dintre puncte este formată din segmente cumulate ce sunt mai mici decât valoarea 1 milimetru.**

**DATE DESPRE IMOBILUL NR. 14503**

Oficiul de Cadastru și Publicitate Imobiliară PRAHOVA
Biroul de Cadastru și Publicitate Imobiliară Ploiești

A. Partea I. Descrierea imobilului

TEREN Extravilan

Adresa: Jud. Prahova

Nr. Crt	Nr cadastral Nr. topografic	Suprafața* (mp)	Observații / Referințe
A1		1.400	Sector cadastral:3 Teren neimprejmuit;

B. Partea II. Proprietari și acte

Inscrieri privitoare la dreptul de proprietate și alte drepturi reale		Referințe
/		
Act Administrativ nr. 77663, din 03/05/2000 emis de CJSDPAT PRAHOVA (TITLU DE PROPRIETATE;);		
B1	Intabulare, drept de PROPRIETATE, dobandit prin Reconstituire, cota actuala 1/1, cota initiala 1/1	A1
	1) POTOP MARIA 2) POTOP IOANA 3) VASILE ANICA 4) ALECU LUCIA 5) CHIRITA ILIE	

C. Partea III. SARCINI .

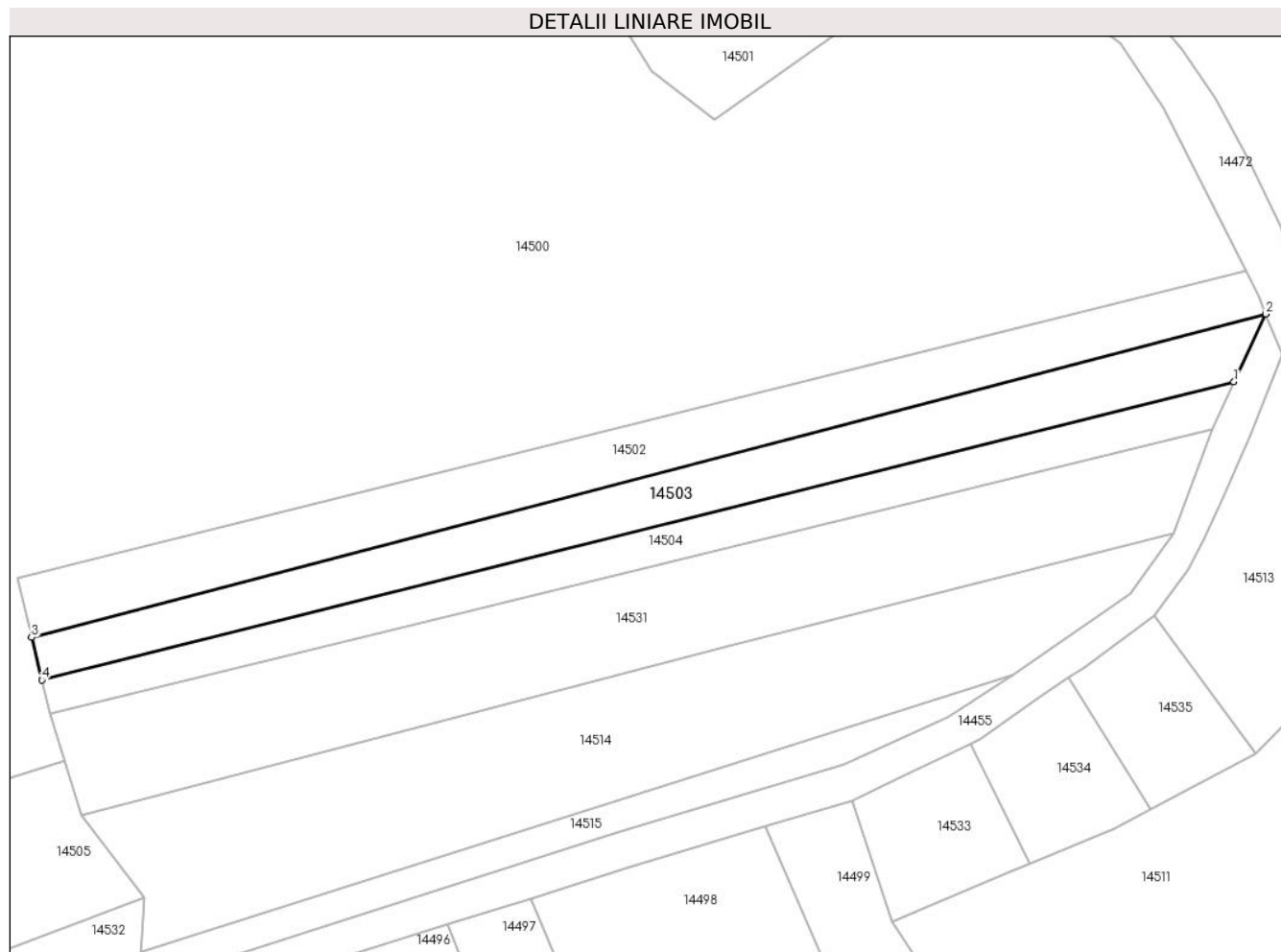
Inscrieri privind dezmembramintele dreptului de proprietate, drepturi reale de garanție și sarcini	Referințe
NU SUNT	

Anexa Nr. 1 La Partea I

Teren

Nr cadastral	Suprafața (mp)*	Observații / Referințe
	1.400	

* Suprafața este determinată în planul de proiecție Stereo 70.



Date referitoare la teren

Crt	Categorie folosință	Intravilan	Suprafața (mp)	Tarla	Parcelă	Nr. topo	Observații / Referințe
1	pașune	NU	1.400	7	272/1	-	

Lungime Segmente

1) Valorile lungimilor segmentelor sunt obținute din proiecție în plan.

Punct început	X / Y	Punct sfârșit	X / Y	Lungime segment (** (m)
1	584.172,075 391.547,741	2	584.176,804 391.557,797	11.112
2	584.176,804 391.557,797	3	583.993,815 391.509,894	189.155
3	583.993,815 391.509,894	4	583.995,342 391.503,563	6.513
4	583.995,342 391.503,563	1	584.172,075 391.547,741	182.171

** Lungimile segmentelor sunt determinate în planul de proiecție Stereo 70 și sunt rotunjite la 1 milimetru.

***** Distanţa dintre puncte este formată din segmente cumulate ce sunt mai mici decât valoarea 1 milimetru.**

**DATE DESPRE IMOBILUL NR. 14504**

Oficiul de Cadastru și Publicitate Imobiliară PRAHOVA
Biroul de Cadastru și Publicitate Imobiliară Ploiești

A. Partea I. Descrierea imobilului

TEREN Extravilan

Adresa: Jud. Prahova

Nr. Crt	Nr cadastral Nr. topografic	Suprafața* (mp)	Observații / Referințe
A1		1.000	Sector cadastral:3 Teren neimprejmuit;

B. Partea II. Proprietari și acte

Inscrieri privitoare la dreptul de proprietate și alte drepturi reale	Referințe
/	
Act Administrativ nr. 74997, din 30/11/2002 emis de CJSDPAT PRAHOVA (TITLU DE PROPRIETATE;);	
B1	A1
Intabulare, drept de PROPRIETATE, dobandit prin Reconstituire, cota actuala 1/1, cota initiala 1/1	
1) MIREA PARASCHIVA	

C. Partea III. SARCINI .

Inscrieri privind dezmembramintele dreptului de proprietate, drepturi reale de garanție și sarcini	Referințe
NU SUNT	

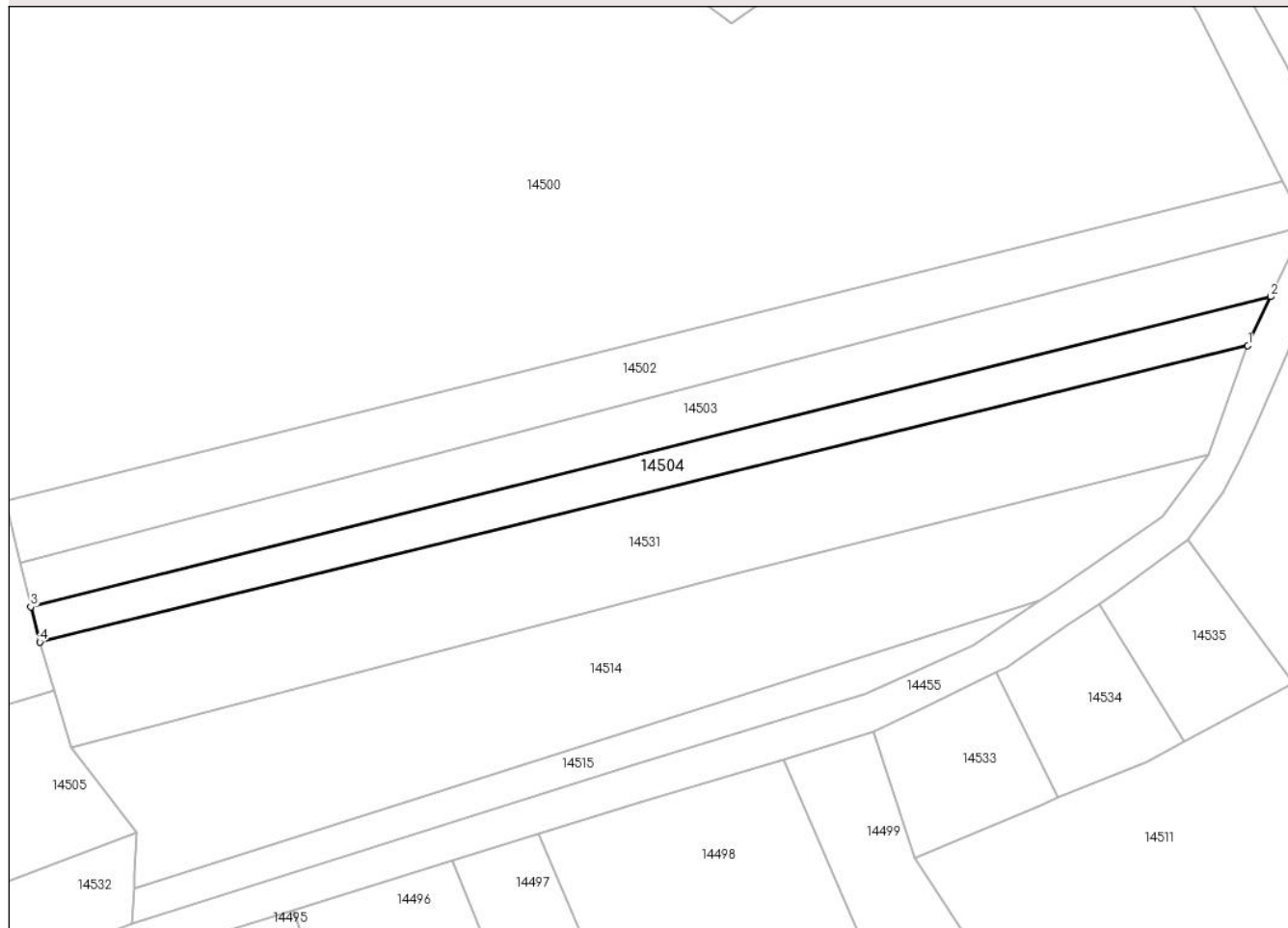
Anexa Nr. 1 La Partea I

Teren

Nr cadastral	Suprafața (mp)*	Observații / Referințe
	1.000	

* Suprafața este determinată în planul de proiecție Stereo 70.

DETALII LINIARE IMOBIL



Date referitoare la teren

Crt	Categorie folosință	Intravilan	Suprafața (mp)	Tarla	Parcelă	Nr. topo	Observații / Referințe
1	pașune	NU	1.000	7	269/1	-	

Lungime Segmente

1) Valorile lungimilor segmentelor sunt obținute din proiecție în plan.

Punct început	X / Y	Punct sfârșit	X / Y	Lungime segment (** (m)
1	584.168,822 391.540,795	2	584.172,075 391.547,741	7.67
2	584.172,075 391.547,741	3	583.995,342 391.503,563	182.171
3	583.995,342 391.503,563	4	583.996,619 391.498,555	5.168
4	583.996,619 391.498,555	1	584.168,822 391.540,795	177.308

** Lungimile segmentelor sunt determinate în planul de proiecție Stereo 70 și sunt rotunjite la 1 milimetru.

***** Distanţa dintre puncte este formată din segmente cumulate ce sunt mai mici decât valoarea 1 milimetru.**

**DATE DESPRE IMOBILUL NR. 14505**

Oficiul de Cadastru și Publicitate Imobiliară PRAHOVA
Biroul de Cadastru și Publicitate Imobiliară Ploiești

A. Partea I. Descrierea imobilului

TEREN Extravilan

Adresa: Jud. Prahova

Nr. Crt	Nr cadastral Nr. topografic	Suprafața* (mp)	Observații / Referințe
A1		847	Sector cadastral:3 Teren neimprejmuit;

B. Partea II. Proprietari și acte

Inscrieri privitoare la dreptul de proprietate și alte drepturi reale		Referințe
/		
Act Administrativ nr. 7599, din 05/03/2024 emis de PRIMARIA COMUNEI BUCOV;		
B1	Intabulare, drept de PROPRIETATE, dobandit prin Lege, cota actuala 1/1, cota initiala 1/1 1) NEIDENTIFICAT NEIDENTIFICAT	A1
B2	Se noteaza faptul ca imobilul este rezerva comisiei locale de fond funciar - conform art 13, alin 14	A1

C. Partea III. SARCINI .

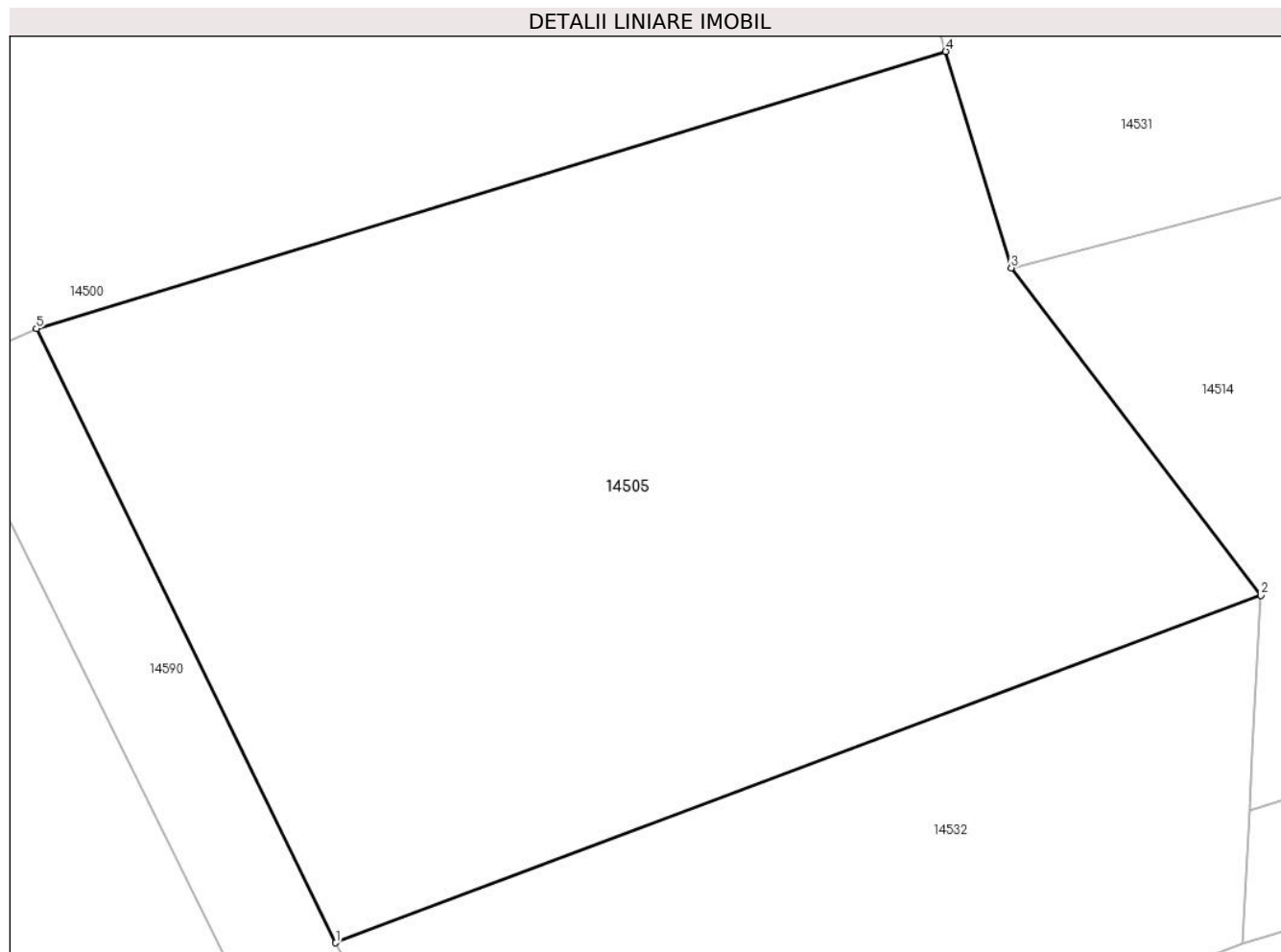
Inscrieri privind dezmembramintele dreptului de proprietate, drepturi reale de garanție și sarcini	Referințe
NU SUNT	

Anexa Nr. 1 La Partea I

Teren

Nr cadastral	Suprafața (mp)*	Observații / Referințe
	847	

* Suprafața este determinată în planul de proiecție Stereo 70.



Date referitoare la teren

Crt	Categorie folosință	Intra vilan	Suprafața (mp)	Tarla	Parcelă	Nr. topo	Observații / Referințe
1	pasune	NU	847	7	272/4	-	

Lungime Segmente

1) Valorile lungimilor segmentelor sunt obținute din proiecție în plan.

Punct început	X / Y	Punct sfârșit	X / Y	Lungime segment (** (m)
1	583.975,98 391.458,45	2	584.010,46 391.471,38	36.825
2	584.010,46 391.471,38	3	584.001,151 391.483,573	15.34
3	584.001,151 391.483,573	4	583.998,714 391.491,628	8.416
4	583.998,714 391.491,628	5	583.964,826 391.481,307	35.425
5	583.964,826 391.481,307	1	583.975,98 391.458,45	25.433

**** Lungimile segmentelor sunt determinate în planul de proiecție Stereo 70 și sunt rotunjite la 1 milimetru.**

***** Distanța dintre puncte este formată din segmente cumulate ce sunt mai mici decât valoarea 1 milimetru.**

**DATE DESPRE IMOBILUL NR. 14507**

Oficiul de Cadastru și Publicitate Imobiliară PRAHOVA
Biroul de Cadastru și Publicitate Imobiliară Ploiești

A. Partea I. Descrierea imobilului

TEREN Extravilan

Adresa: Jud. Prahova

Nr. Crt	Nr cadastral Nr. topografic	Suprafața* (mp)	Observații / Referințe
A1		50.000	Sector cadastral:3 Teren neimprejmuit;

B. Partea II. Proprietari și acte

Inscrieri privitoare la dreptul de proprietate și alte drepturi reale	Referințe
/	
Act Administrativ nr. 83809, din 30/07/2002 emis de CJSDPAT PRAHOVA (TITLU DE PROPRIETATE;);	
B1	A1
Intabulare, drept de PROPRIETATE, dobandit prin Reconstituire, cota actuala 1/1, cota initiala 1/1	
1) MAIORESCU TEODORA	
2) IOANID ALEXANDRU	
3) IOANID N NICOLAE	
4) POENARU BOGDAN	

C. Partea III. SARCINI .

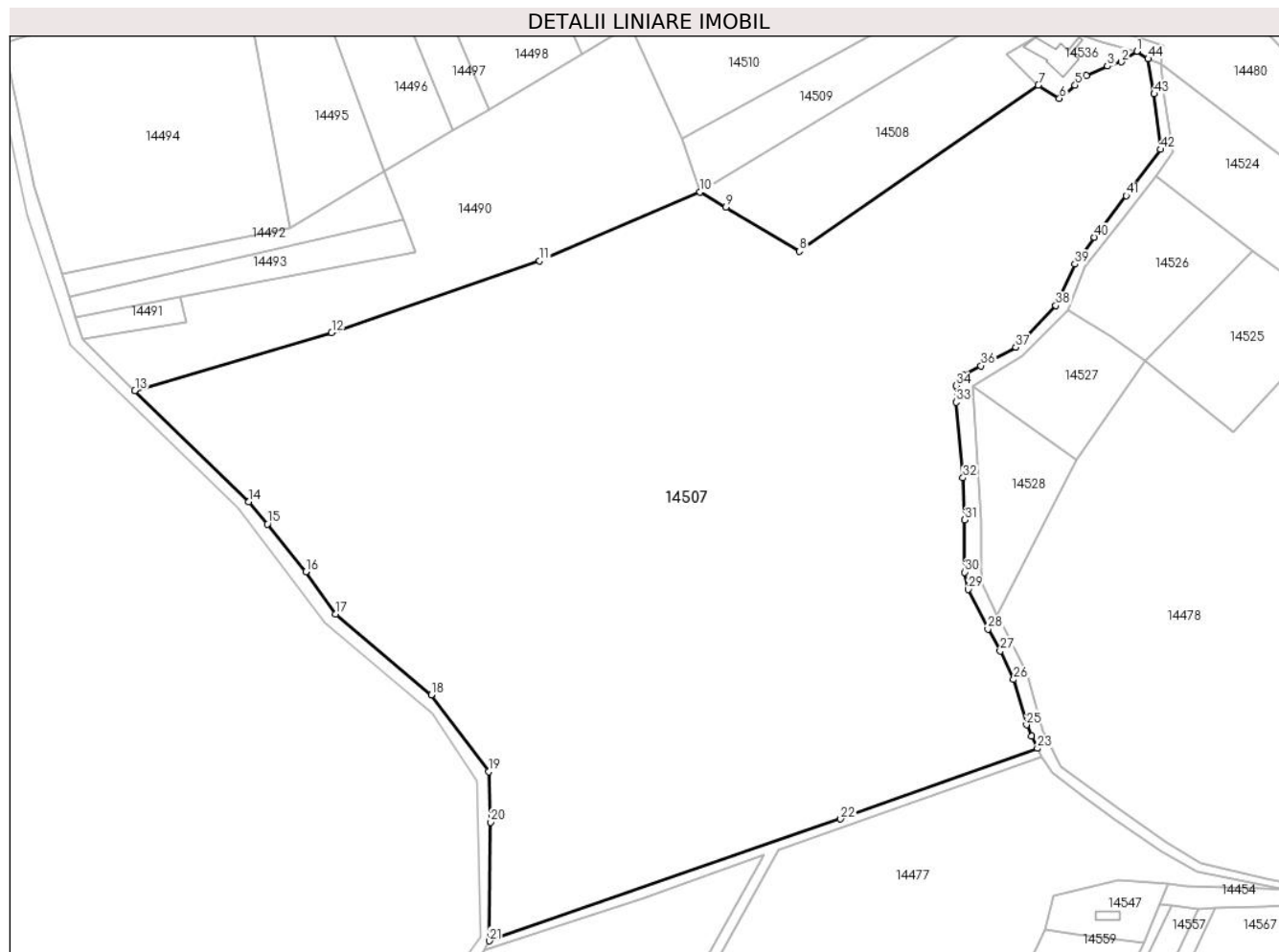
Inscrieri privind dezmembramintele dreptului de proprietate, drepturi reale de garanție și sarcini	Referințe
NU SUNT	

Anexa Nr. 1 La Partea I

Teren

Nr cadastral	Suprafața (mp)*	Observații / Referințe
	50.000	

* Suprafața este determinată în planul de proiecție Stereo 70.



Date referitoare la teren

Crt	Categorie folosință	Intravilan	Suprafața (mp)	Tarla	Parcelă	Nr. topo	Observații / Referințe
1	pasune	NU	49.000	7	264	-	
2	neproductiv	NU	1.000	7	264/1	-	

Lungime Segmente

1) Valorile lungimilor segmentelor sunt obținute din proiecție în plan.

Punct început	X / Y	Punct sfârșit	X / Y	Lungime segment	Punct început	X / Y	Punct sfârșit	X / Y	Lungime segment	Punct început	X / Y	Punct sfârșit	X / Y	Lungime segment
1	584.316,663 391.423,873	2	584.311,384 391.420,309	6.369	2	584.311,384 391.420,309	3	584.306,688 391.418,816	4.928	3	584.306,688 391.418,816	4	584.299,495 391.415,574	7.89
4	584.299,495 391.415,574	5	584.295,691 391.412,347	4.988	5	584.295,691 391.412,347	6	584.290,357 391.407,902	6.943	6	584.290,357 391.407,902	7	584.283,187 391.412,405	8.467
7	584.283,187 391.412,405	8	584.201,953 391.355,954	98.92 3	8	584.201,953 391.355,954	9	584.176,897 391.370,88	29.16 5	9	584.176,897 391.370,88	10	584.168,169 391.376,079	10.15 9
10	584.168,169 391.376,079	11	584.113,596 391.352,744	59.35 3	11	584.113,596 391.352,744	12	584.042,894 391.328,335	74.79 7	12	584.042,894 391.328,335	13	583.976,034 391.308,616	69.70 7
13	583.976,034 391.308,616	14	584.014,667 391.270,813	54.05 2	14	584.014,667 391.270,813	15	584.021,073 391.263,249	9.912	15	584.021,073 391.263,249	16	584.034,105 391.247,009	20.82 2

Punct început	X / Y	Punct sfârșit	X / Y	Lungime segment	Punct început	X / Y	Punct sfârșit	X / Y	Lungime segment	Punct început	X / Y	Punct sfârșit	X / Y	Lungime segment
16	584.034,105 391.247,009	17	584.044,285 391.232,709	17.553	17	584.044,285 391.232,709	18	584.076,854 391.205,271	42.586	18	584.076,854 391.205,271	19	584.096,232 391.179,119	32.549
19	584.096,232 391.179,119	20	584.096,993 391.161,939	17.197	20	584.096,993 391.161,939	21	584.096,526 391.121,661	40.281	21	584.096,526 391.121,661	22	584.215,942 391.163,077	126.394
22	584.215,942 391.163,077	23	584.282,885 391.187,058	71.109	23	584.282,885 391.187,058	24	584.280,804 391.191,143	4.585	24	584.280,804 391.191,143	25	584.279,174 391.195,09	4.27
25	584.279,174 391.195,09	26	584.274,765 391.210,471	16.0	26	584.274,765 391.210,471	27	584.270,198 391.220,125	10.68	27	584.270,198 391.220,125	28	584.266,044 391.227,58	8.534
28	584.266,044 391.227,58	29	584.259,358 391.241,062	15.049	29	584.259,358 391.241,062	30	584.258,19 391.246,897	5.951	30	584.258,19 391.246,897	31	584.258,189 391.264,66	17.763
31	584.258,189 391.264,66	32	584.257,552 391.278,981	14.335	32	584.257,552 391.278,981	33	584.255,24 391.304,626	25.749	33	584.255,24 391.304,626	34	584.255,252 391.310,235	5.609
34	584.255,252 391.310,235	35	584.257,782 391.313,821	4.389	35	584.257,782 391.313,821	36	584.263,664 391.317,038	6.704	36	584.263,664 391.317,038	37	584.275,51 391.323,327	13.412
37	584.275,51 391.323,327	38	584.289,097 391.337,52	19.648	38	584.289,097 391.337,52	39	584.295,539 391.351,566	15.453	39	584.295,539 391.351,566	40	584.302,228 391.360,687	11.311
40	584.302,228 391.360,687	41	584.313,075 391.374,802	17.801	41	584.313,075 391.374,802	42	584.324,67 391.390,557	19.562	42	584.324,67 391.390,557	43	584.322,536 391.409,397	18.96
43	584.322,536 391.409,397	44	584.320,493 391.421,3	12.077	44	584.320,493 391.421,3	1	584.316,663 391.423,873	4.614					

** Lungimile segmentelor sunt determinate în planul de proiecție Stereo 70 și sunt rotunjite la 1 milimetru.

*** Distanța dintre puncte este formată din segmente cumulate ce sunt mai mici decât valoarea 1 milimetru.

**DATE DESPRE IMOBILUL NR. 14508**

Oficiul de Cadastru și Publicitate Imobiliară PRAHOVA
Biroul de Cadastru și Publicitate Imobiliară Ploiești

A. Partea I. Descrierea imobilului

TEREN Extravilan

Adresa: Jud. Prahova

Nr. Crt	Nr cadastral Nr. topografic	Suprafața* (mp)	Observații / Referințe
A1		3.600	Sector cadastral:3 Teren neimprejmuit;

B. Partea II. Proprietari și acte

Inscrieri privitoare la dreptul de proprietate și alte drepturi reale		Referințe
/		
Act Administrativ nr. 73468, din 30/09/2002 emis de CJSDPAT PRAHOVA (TITLU DE PROPRIETATE;);		
B1	Intabulare, drept de PROPRIETATE, dobandit prin Reconstituire, cota actuala 1/1, cota initiala 1/1 1) CRACIUN IOANA 2) MARIN I ILIE	A1

C. Partea III. SARCINI .

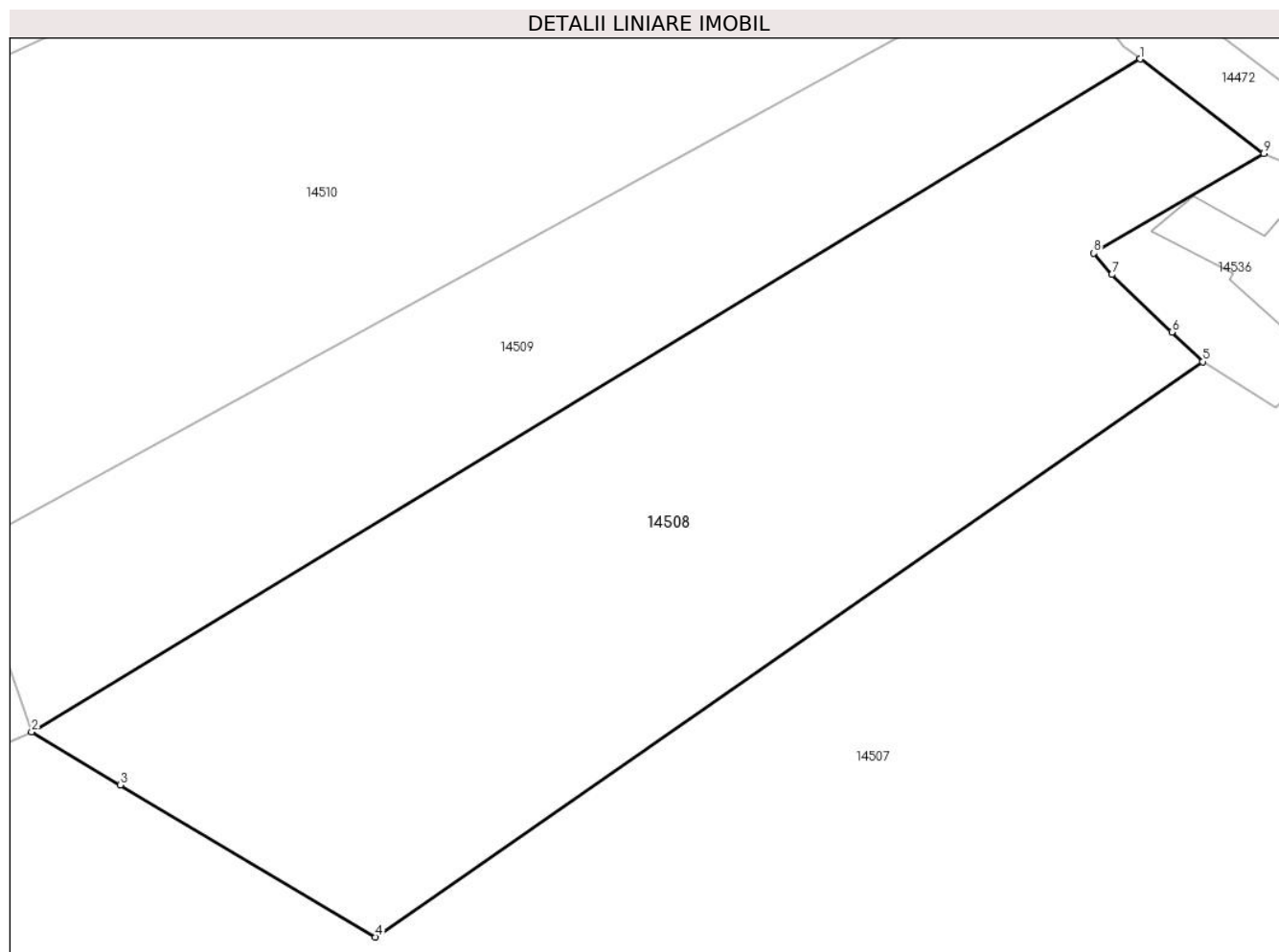
Inscrieri privind dezmembramintele dreptului de proprietate, drepturi reale de garanție și sarcini	Referințe
NU SUNT	

Anexa Nr. 1 La Partea I

Teren

Nr cadastral	Suprafața (mp)*	Observații / Referințe
	3.600	

* Suprafața este determinată în planul de proiecție Stereo 70.



Date referitoare la teren

Crt	Categorie folosință	Intravilan	Suprafața (mp)	Tarla	Parcelă	Nr. topo	Observații / Referințe
1	pașune	NU	3.600	7	264/10	-	

Lungime Segmente

1) Valorile lungimilor segmentelor sunt obținute din proiecție în plan.

Punct început	X / Y	Punct sfârșit	X / Y	Lungime segment (** (m)
1	584.277,03 391.442,112	2	584.168,169 391.376,079	127.323
2	584.168,169 391.376,079	3	584.176,897 391.370,88	10.159
3	584.176,897 391.370,88	4	584.201,953 391.355,954	29.165
4	584.201,953 391.355,954	5	584.283,187 391.412,405	98.923
5	584.283,187 391.412,405	6	584.280,147 391.415,317	4.21

Punct început	X / Y	Punct sfârșit	X / Y	Lungime segment (** (m)
6	584.280,147 391.415,317	7	584.274,258 391.420,959	8.156
7	584.274,258 391.420,959	8	584.272,484 391.423,072	2.759
8	584.272,484 391.423,072	9	584.289,175 391.432,848	19.343
9	584.289,175 391.432,848	1	584.277,03 391.442,112	15.275

** Lungimile segmentelor sunt determinate în planul de proiecție Stereo 70 și sunt rotunjite la 1 milimetru.

*** Distanța dintre puncte este formată din segmente cumulate ce sunt mai mici decât valoarea 1 milimetru.

**DATE DESPRE IMOBILUL NR. 14509**

Oficiul de Cadastru și Publicitate Imobiliară PRAHOVA
Biroul de Cadastru și Publicitate Imobiliară Ploiești

A. Partea I. Descrierea imobilului

TEREN Extravilan

Adresa: Jud. Prahova

Nr. Crt	Nr cadastral Nr. topografic	Suprafața* (mp)	Observații / Referințe
A1		2.000	Sector cadastral:3 Teren neimprejmuit;

B. Partea II. Proprietari și acte

Inscrieri privitoare la dreptul de proprietate și alte drepturi reale	Referințe
/	
Act Administrativ nr. 204572, din 24/03/2009 emis de CJSDPAT PRAHOVA (TITLU DE PROPRIETATE;);	
B1	A1
Intabulare, drept de PROPRIETATE, dobandit prin Reconstituire, cota actuala 1/1, cota initiala 1/1	
1) VASILE N VASILE	

C. Partea III. SARCINI .

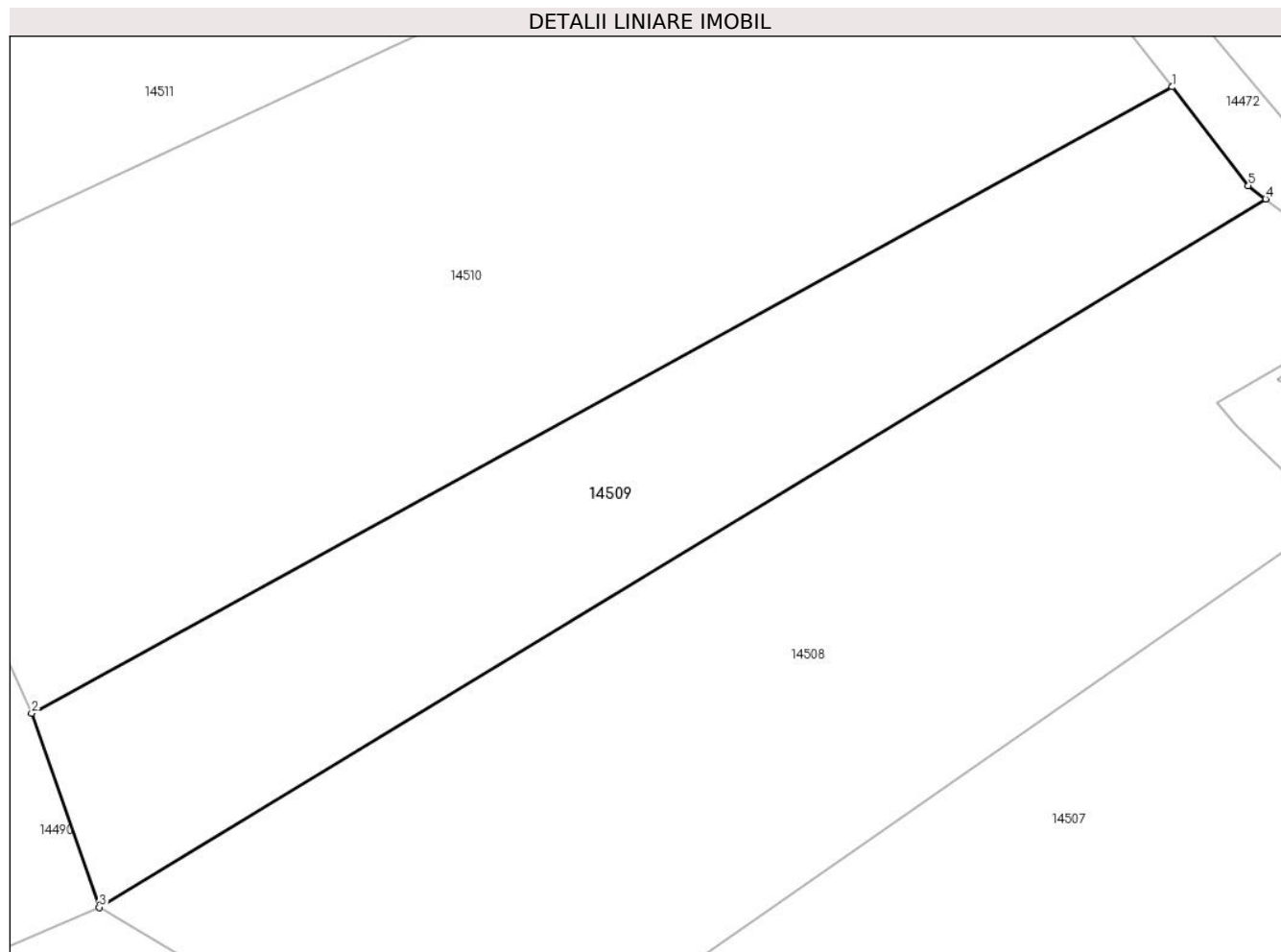
Inscrieri privind dezmembramintele dreptului de proprietate, drepturi reale de garanție și sarcini	Referințe
NU SUNT	

Anexa Nr. 1 La Partea I

Teren

Nr cadastral	Suprafața (mp)*	Observații / Referințe
	2.000	

* Suprafața este determinată în planul de proiecție Stereo 70.



Date referitoare la teren

Crt	Categorie folosință	Intra vilan	Suprafața (mp)	Tarla	Parcelă	Nr. topo	Observații / Referințe
1	pasune	NU	2.000	7	264/7	-	

Lungime Segmente

1) Valorile lungimilor segmentelor sunt obținute din proiecție în plan.

Punct început	X / Y	Punct sfârșit	X / Y	Lungime segment (** (m)
1	584.268,297 391.452,553	2	584.161,856 391.394,152	121.41
2	584.161,856 391.394,152	3	584.168,169 391.376,079	19.144
3	584.168,169 391.376,079	4	584.277,03 391.442,112	127.323
4	584.277,03 391.442,112	5	584.275,413 391.443,346	2.034
5	584.275,413 391.443,346	1	584.268,297 391.452,553	11.636

**** Lungimile segmentelor sunt determinate în planul de proiecție Stereo 70 și sunt rotunjite la 1 milimetru.**

***** Distanța dintre puncte este formată din segmente cumulate ce sunt mai mici decât valoarea 1 milimetru.**

**DATE DESPRE IMOBILUL NR. 14510**

Oficiul de Cadastru și Publicitate Imobiliară PRAHOVA
Biroul de Cadastru și Publicitate Imobiliară Ploiești

A. Partea I. Descrierea imobilului

TEREN Extravilan

Adresa: Jud. Prahova

Nr. Crt	Nr cadastral Nr. topografic	Suprafața* (mp)	Observații / Referințe
A1		4.400	Sector cadastral:3 Teren neimprejmuit;

B. Partea II. Proprietari și acte

Inscrieri privitoare la dreptul de proprietate și alte drepturi reale	Referințe
/	
Act Administrativ nr. 73466, din 30/09/2002 emis de CJSDPAT PRAHOVA (TITLU DE PROPRIETATE;);	
B1	A1
Intabulare, drept de PROPRIETATE, dobandit prin Reconstituire, cota actuala 1/1, cota initiala 1/1	
1) MARIN I ILIE	

C. Partea III. SARCINI .

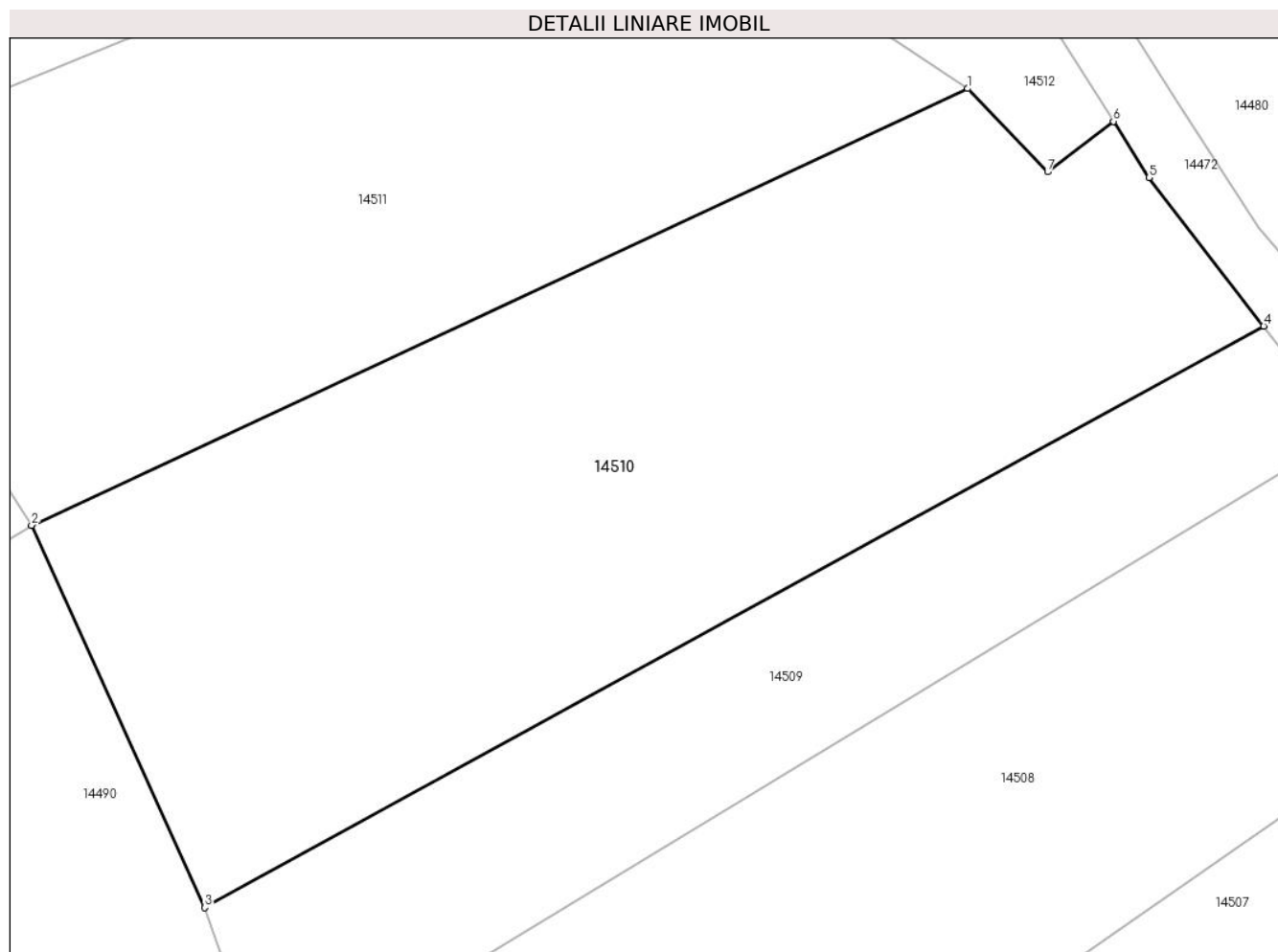
Inscrieri privind dezmembramintele dreptului de proprietate, drepturi reale de garanție și sarcini	Referințe
NU SUNT	

Anexa Nr. 1 La Partea I

Teren

Nr cadastral	Suprafața (mp)*	Observații / Referințe
	4.400	

* Suprafața este determinată în planul de proiecție Stereo 70.



Date referitoare la teren

Crt	Categorie folosință	Intravilan	Suprafața (mp)	Tarla	Parcelă	Nr. topo	Observații / Referințe
1	pașune	NU	4.400	7	264/6	-	

Lungime Segmente

1) Valorile lungimilor segmentelor sunt obținute din proiecție în plan.

Punct început	X / Y	Punct sfârșit	X / Y	Lungime segment (** (m)
1	584.238,534 391.476,42	2	584.144,433 391.432,553	103.823
2	584.144,433 391.432,553	3	584.161,856 391.394,152	42.169
3	584.161,856 391.394,152	4	584.268,297 391.452,553	121.41
4	584.268,297 391.452,553	5	584.256,766 391.467,472	18.856
5	584.256,766 391.467,472	6	584.253,194 391.473,126	6.688

Punct început	X / Y	Punct sfârșit	X / Y	Lungime segment (** (m)
6	584.253,194 391.473,126	7	584.246,57 391.468,05	8.345
7	584.246,57 391.468,05	1	584.238,534 391.476,42	11.603

** Lungimile segmentelor sunt determinate în planul de proiecție Stereo 70 și sunt rotunjite la 1 milimetru.

*** Distanța dintre puncte este formată din segmente cumulate ce sunt mai mici decât valoarea 1 milimetru.

**DATE DESPRE IMOBILUL NR. 14511**

Oficiul de Cadastru și Publicitate Imobiliară PRAHOVA
Biroul de Cadastru și Publicitate Imobiliară Ploiești

A. Partea I. Descrierea imobilului

TEREN Extravilan

Adresa: Jud. Prahova

Nr. Crt	Nr cadastral Nr. topografic	Suprafața* (mp)	Observații / Referințe
A1		4.000	Sector cadastral:3 Teren neimprejmuit;

B. Partea II. Proprietari și acte

Inscrieri privitoare la dreptul de proprietate și alte drepturi reale		Referințe
/		
Act Administrativ nr. 51783, din 18/08/1997 emis de CJSDPAT PRAHOVA (TITLU DE PROPRIETATE;);		
B1	Intabulare, drept de PROPRIETATE, dobandit prin Reconstituire, cota actuala 1/1, cota initiala 1/1	A1
	1) COSMA CONSTANTIN 2) CEAPA MARIA 3) MANEA GHEORGHE 4) COSMA NICOLAE	

C. Partea III. SARCINI .

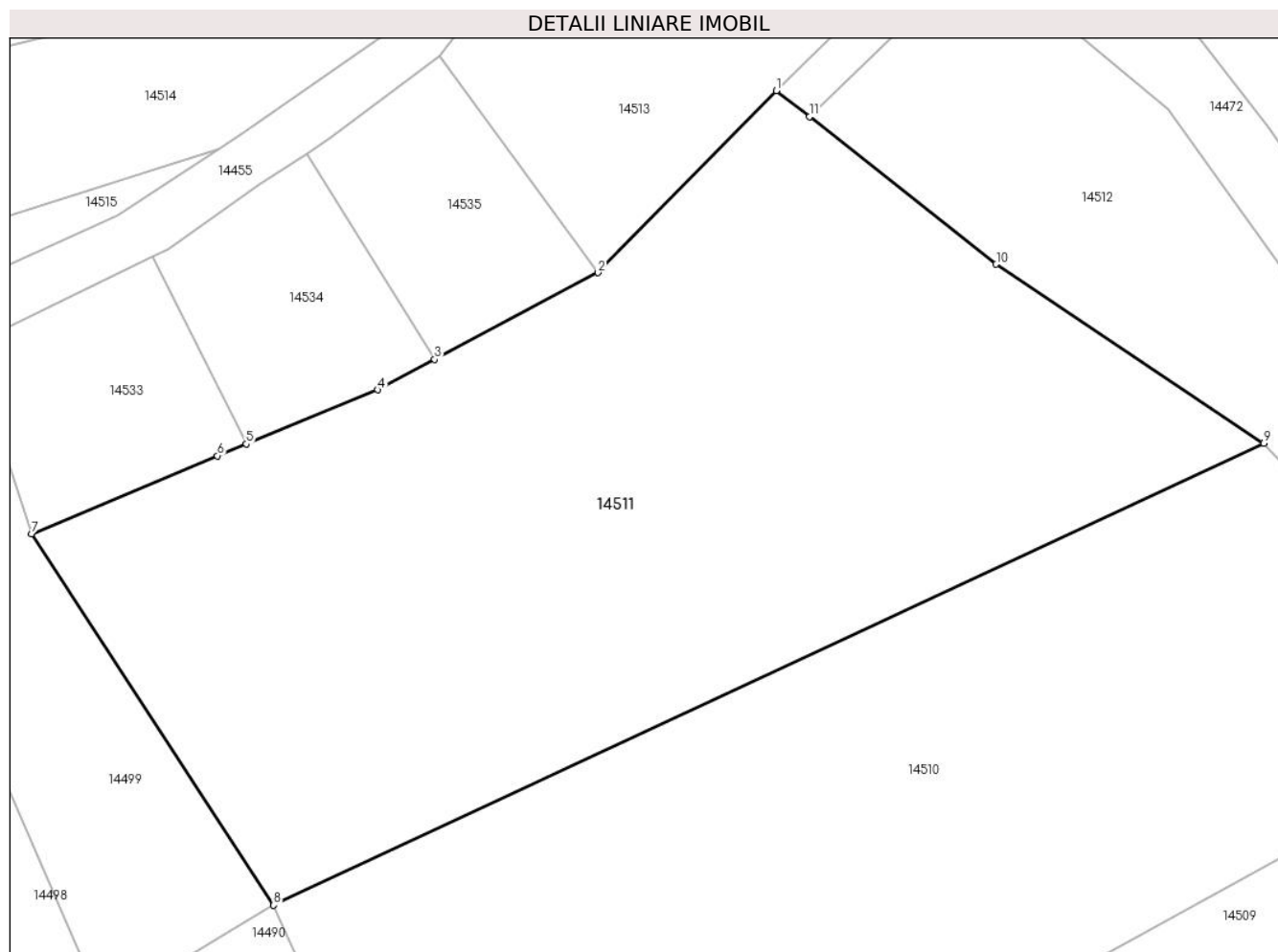
Inscrieri privind dezmembramintele dreptului de proprietate, drepturi reale de garanție și sarcini	Referințe
NU SUNT	

Anexa Nr. 1 La Partea I

Teren

Nr cadastral	Suprafața (mp)*	Observații / Referințe
	4.000	

* Suprafața este determinată în planul de proiecție Stereo 70.



Date referitoare la teren

Crt	Categorie folosință	Intra vilan	Suprafața (mp)	Tarla	Parcelă	Nr. topo	Observații / Referințe
1	pașune	NU	4.000	7	264/4	-	

Lungime Segmente

1) Valorile lungimilor segmentelor sunt obținute din proiecție în plan.

Punct început	X / Y	Punct sfârșit	X / Y	Lungime segment (** (m)
1	584.192,201 391.509,921	2	584.175,246 391.492,638	24.211
2	584.175,246 391.492,638	3	584.159,728 391.484,395	17.571
3	584.159,728 391.484,395	4	584.154,303 391.481,514	6.143
4	584.154,303 391.481,514	5	584.141,814 391.476,362	13.51
5	584.141,814 391.476,362	6	584.139,086 391.475,237	2.951

Punct început	X / Y	Punct sfârșit	X / Y	Lungime segment (** (m)
6	584.139,086 391.475,237	7	584.121,422 391.467,839	19.151
7	584.121,422 391.467,839	8	584.144,433 391.432,553	42.126
8	584.144,433 391.432,553	9	584.238,534 391.476,42	103.823
9	584.238,534 391.476,42	10	584.213,098 391.493,447	30.609
10	584.213,098 391.493,447	11	584.195,342 391.507,445	22.61
11	584.195,342 391.507,445	1	584.192,201 391.509,921	4.0

** Lungimile segmentelor sunt determinate în planul de proiecție Stereo 70 și sunt rotunjite la 1 milimetru.

*** Distanța dintre puncte este formată din segmente cumulate ce sunt mai mici decât valoarea 1 milimetru.

**DATE DESPRE IMOBILUL NR. 14512**

Oficiul de Cadastru și Publicitate Imobiliară PRAHOVA
Biroul de Cadastru și Publicitate Imobiliară Ploiești

A. Partea I. Descrierea imobilului

TEREN Extravilan

Adresa: Jud. Prahova

Nr. Crt	Nr cadastral Nr. topografic	Suprafața* (mp)	Observații / Referințe
A1		1.111	Sector cadastral:3 Teren neimprejmuit;

B. Partea II. Proprietari și acte

Inscrieri privitoare la dreptul de proprietate și alte drepturi reale		Referințe
/		
Act Administrativ nr. 6449, din 01/02/2024 emis de PRIMARIA COMUNEI BUCOV;		
B1	Intabulare, drept de PROPRIETATE, dobandit prin Lege, cota actuala 1/1, cota initiala 1/1 1) NEIDENTIFICAT NEIDENTIFICAT	A1
B2	Se noteaza faptul ca imobilul este rezerva comisiei locale de fond funciar - conform art 13, alin 14	A1

C. Partea III. SARCINI .

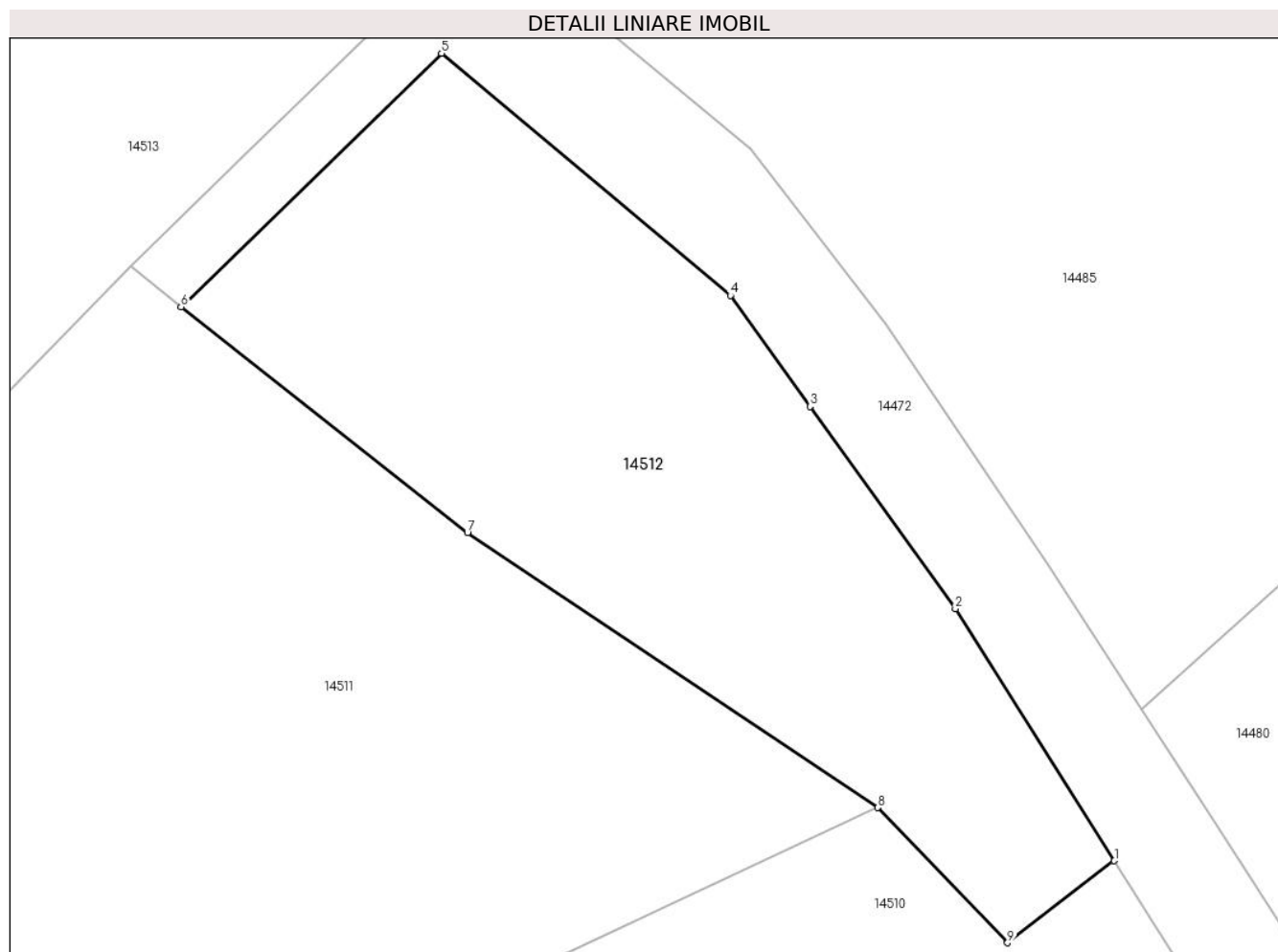
Inscrieri privind dezmembramintele dreptului de proprietate, drepturi reale de garanție și sarcini	Referințe
NU SUNT	

Anexa Nr. 1 La Partea I

Teren

Nr cadastral	Suprafața (mp)*	Observații / Referințe
	1.111	

* Suprafața este determinată în planul de proiecție Stereo 70.



Date referitoare la teren

Crt	Categorie folosință	Intravilan	Suprafața (mp)	Tarla	Parcelă	Nr. topo	Observații / Referințe
1	vie	NU	1.111	7	264/11	-	

Lungime Segmente

1) Valorile lungimilor segmentelor sunt obținute din proiecție în plan.

Punct început	X / Y	Punct sfârșit	X / Y	Lungime segment (** (m)
1	584.253,194 391.473,126	2	584.243,333 391.488,735	18.463
2	584.243,333 391.488,735	3	584.234,331 391.501,271	15.433
3	584.234,331 391.501,271	4	584.229,401 391.508,136	8.452
4	584.229,401 391.508,136	5	584.211,486 391.523,143	23.37
5	584.211,486 391.523,143	6	584.195,342 391.507,445	22.518

Punct început	X / Y	Punct sfârșit	X / Y	Lungime segment (** (m)
6	584.195,342 391.507,445	7	584.213,098 391.493,447	22.61
7	584.213,098 391.493,447	8	584.238,534 391.476,42	30.609
8	584.238,534 391.476,42	9	584.246,57 391.468,05	11.603
9	584.246,57 391.468,05	1	584.253,194 391.473,126	8.345

** Lungimile segmentelor sunt determinate în planul de proiecție Stereo 70 și sunt rotunjite la 1 milimetru.

*** Distanța dintre puncte este formată din segmente cumulate ce sunt mai mici decât valoarea 1 milimetru.

**DATE DESPRE IMOBILUL NR. 14513**

Oficiul de Cadastru și Publicitate Imobiliară PRAHOVA
Biroul de Cadastru și Publicitate Imobiliară Ploiești

A. Partea I. Descrierea imobilului

TEREN Extravilan

Adresa: Jud. Prahova

Nr. Crt	Nr cadastral Nr. topografic	Suprafața* (mp)	Observații / Referințe
A1		1.300	Sector cadastral:3 Teren neimprejmuit;

B. Partea II. Proprietari și acte

Inscrieri privitoare la dreptul de proprietate și alte drepturi reale	Referințe
/	
Act Administrativ nr. 34, din 22/10/2003 emis de CJSDPAT PRAHOVA (TITLU DE PROPRIETATE;);	
B1	A1
Intabulare, drept de PROPRIETATE, dobandit prin Reconstituire, cota actuala 1/1, cota initiala 1/1	
1) ILIE C STELIANA	

C. Partea III. SARCINI .

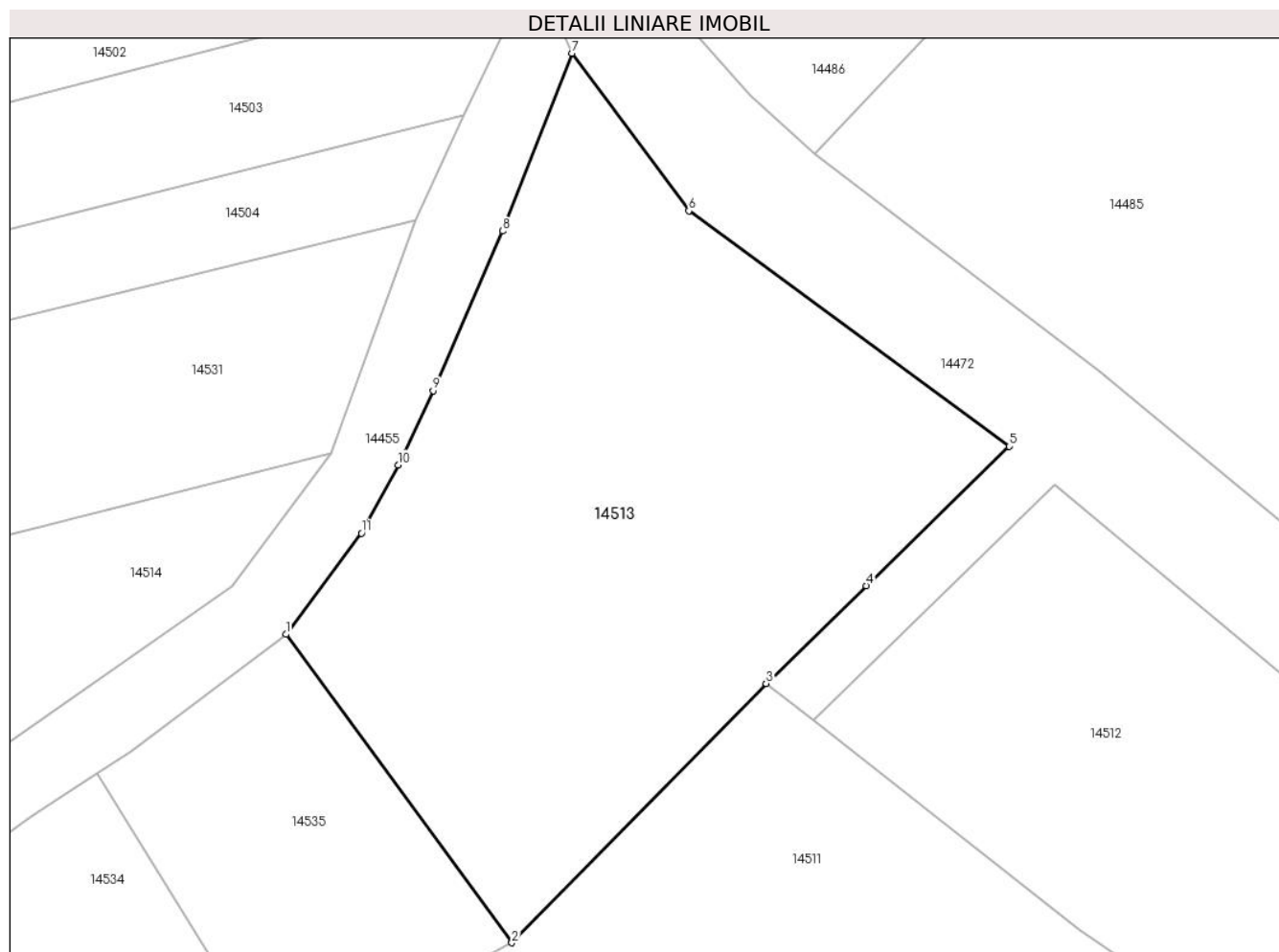
Inscrieri privind dezmembramintele dreptului de proprietate, drepturi reale de garanție și sarcini	Referințe
NU SUNT	

Anexa Nr. 1 La Partea I

Teren

Nr cadastral	Suprafața (mp)*	Observații / Referințe
	1.300	

* Suprafața este determinată în planul de proiecție Stereo 70.



Date referitoare la teren

Crt	Categorie folosință	Intravilan	Suprafața (mp)	Tarla	Parcelă	Nr. topo	Observații / Referințe
1	pasune	NU	1.300	7	264/3	-	

Lungime Segmente

1) Valorile lungimilor segmentelor sunt obținute din proiecție în plan.

Punct început	X / Y	Punct sfârșit	X / Y	Lungime segment (** (m)
1	584.160,191 391.513,191	2	584.175,246 391.492,638	25.477
2	584.175,246 391.492,638	3	584.192,201 391.509,921	24.211
3	584.192,201 391.509,921	4	584.198,882 391.516,426	9.325
4	584.198,882 391.516,426	5	584.208,42 391.525,711	13.311
5	584.208,42 391.525,711	6	584.187,048 391.541,406	26.516

Punct început	X / Y	Punct sfârșit	X / Y	Lungime segment (** (m)
6	584.187,048 391.541,406	7	584.179,279 391.551,904	13.06
7	584.179,279 391.551,904	8	584.174,63 391.540,061	12.723
8	584.174,63 391.540,061	9	584.170,0 391.529,418	11.606
9	584.170,0 391.529,418	10	584.167,659 391.524,471	5.473
10	584.167,659 391.524,471	11	584.165,227 391.519,922	5.158
11	584.165,227 391.519,922	1	584.160,191 391.513,191	8.406

** Lungimile segmentelor sunt determinate în planul de proiecție Stereo 70 și sunt rotunjite la 1 milimetru.

*** Distanța dintre puncte este formată din segmente cumulate ce sunt mai mici decât valoarea 1 milimetru.

**DATE DESPRE IMOBILUL NR. 14514**

Oficiul de Cadastru și Publicitate Imobiliară PRAHOVA
Biroul de Cadastru și Publicitate Imobiliară Ploiești

A. Partea I. Descrierea imobilului

TEREN Extravilan

Adresa: Jud. Prahova

Nr. Crt	Nr cadastral Nr. topografic	Suprafața* (mp)	Observații / Referințe
A1		2.700	Sector cadastral:3 Teren neimprejmuit;

B. Partea II. Proprietari și acte

Inscrieri privitoare la dreptul de proprietate și alte drepturi reale		Referințe
/		
Act Administrativ nr. 7600, din 05/03/2024 emis de PRIMARIA COMUNEI BUCOV;		
B1	Intabulare, drept de PROPRIETATE, dobandit prin Lege, cota actuala 1/1, cota initiala 1/1 1) NEIDENTIFICAT NEIDENTIFICAT	A1
B2	Se noteaza faptul ca imobilul este rezerva comisiei locale de fond funciar - conform art 13, alin 14	A1

C. Partea III. SARCINI .

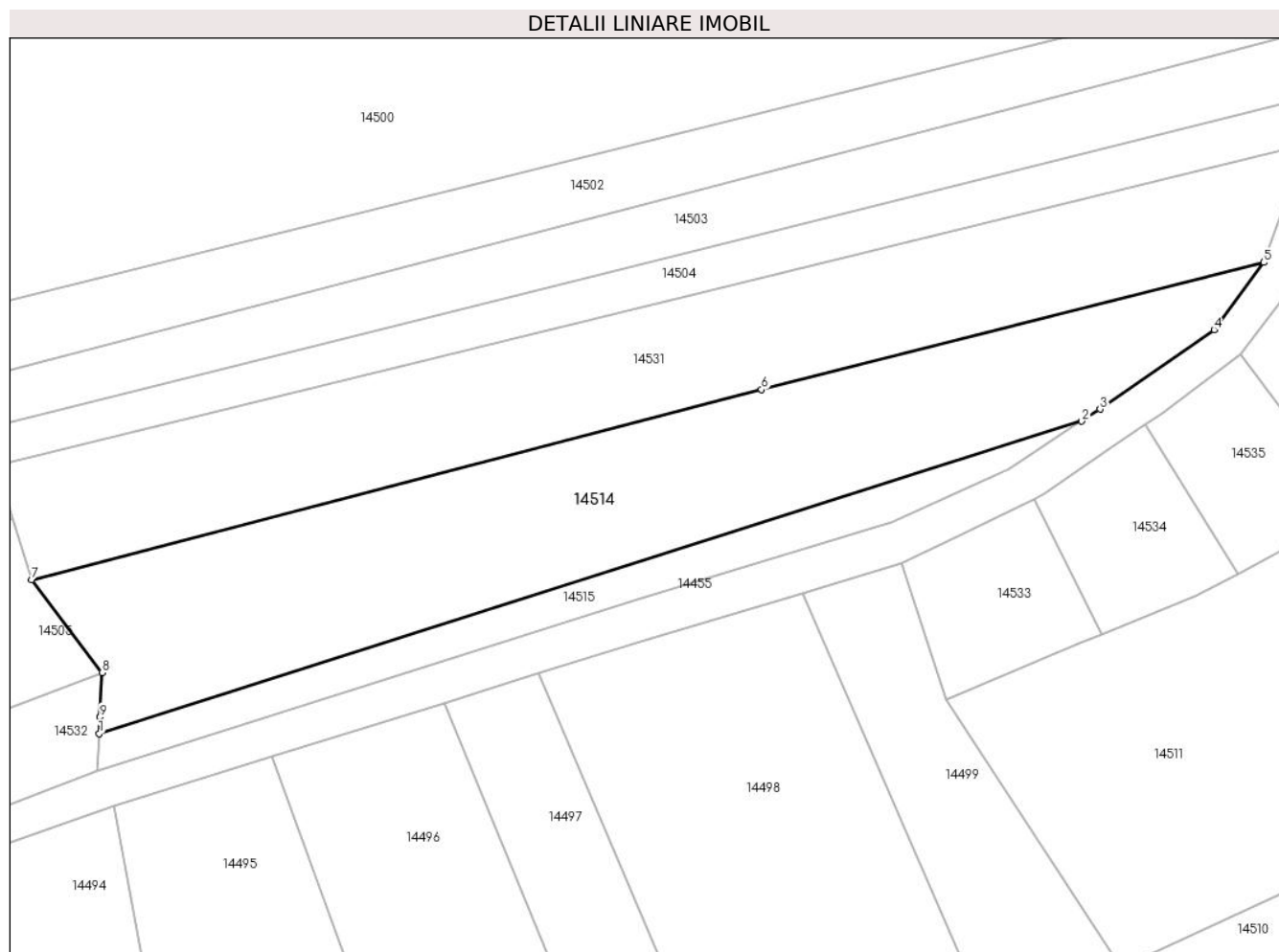
Inscrieri privind dezmembramintele dreptului de proprietate, drepturi reale de garanție și sarcini	Referințe
NU SUNT	

Anexa Nr. 1 La Partea I

Teren

Nr cadastral	Suprafața (mp)*	Observații / Referințe
	2.700	

* Suprafața este determinată în planul de proiecție Stereo 70.



Date referitoare la teren

Crt	Categorie folosință	Intra vilan	Suprafața (mp)	Tarla	Parcelă	Nr. topo	Observații / Referințe
1	pașune	NU	2.700	7	269/3	-	

Lungime Segmente

1) Valorile lungimilor segmentelor sunt obținute din proiecție în plan.

Punct început	X / Y	Punct sfârșit	X / Y	Lungime segment (** (m)
1	584.010,038 391.463,372	2	584.139,235 391.504,393	135.553
2	584.139,235 391.504,393	3	584.141,647 391.505,979	2.887
3	584.141,647 391.505,979	4	584.156,629 391.516,42	18.261
4	584.156,629 391.516,42	5	584.163,171 391.525,256	10.994
5	584.163,171 391.525,256	6	584.097,142 391.508,559	68.107

Punct început	X / Y	Punct sfârşit	X / Y	Lungime segment (** (m)
6	584.097,142 391.508,559	7	584.001,151 391.483,573	99.19
7	584.001,151 391.483,573	8	584.010,46 391.471,38	15.34
8	584.010,46 391.471,38	9	584.010,15 391.465,53	5.858
9	584.010,15 391.465,53	1	584.010,038 391.463,372	2.161

** Lungimile segmentelor sunt determinate în planul de proiecție Stereo 70 și sunt rotunjite la 1 milimetru.

*** Distanța dintre puncte este formată din segmente cumulate ce sunt mai mici decât valoarea 1 milimetru.

**DATE DESPRE IMOBILUL NR. 14515**

Oficiul de Cadastru și Publicitate Imobiliară PRAHOVA
Biroul de Cadastru și Publicitate Imobiliară Ploiești

A. Partea I. Descrierea imobilului

TEREN Extravilan

Adresa: Jud. Prahova

Nr. Crt	Nr cadastral Nr. topografic	Suprafața* (mp)	Observații / Referințe
A1		600	Sector cadastral:3 Teren neimprejmuit;

B. Partea II. Proprietari și acte

Inscrieri privitoare la dreptul de proprietate și alte drepturi reale	Referințe
/	
Act Administrativ nr. 77629, din 26/08/1999 emis de CJSDPAT PRAHOVA (TITLU DE PROPRIETATE;);	
B1	A1
Intabulare, drept de PROPRIETATE, dobandit prin Reconstituire, cota actuala 1/1, cota initiala 1/1	
1) VASILESCU I CORNEL	

C. Partea III. SARCINI .

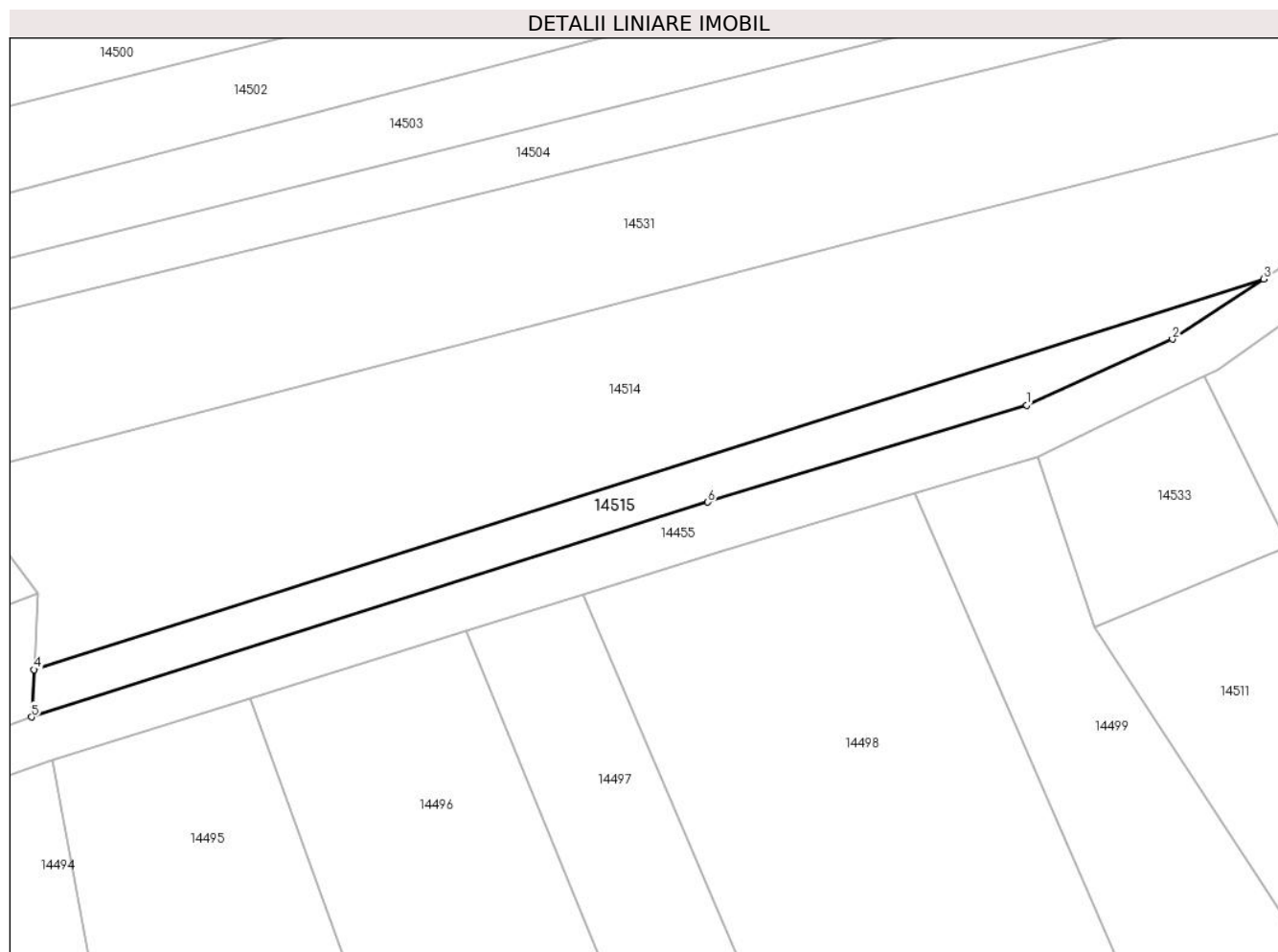
Inscrieri privind dezmembramintele dreptului de proprietate, drepturi reale de garanție și sarcini	Referințe
NU SUNT	

Anexa Nr. 1 La Partea I

Teren

Nr cadastral	Suprafața (mp)*	Observații / Referințe
	600	

* Suprafața este determinată în planul de proiecție Stereo 70.



Date referitoare la teren

Crt	Categorie folosință	Intra vilan	Suprafața (mp)	Tarla	Parcelă	Nr. topo	Observații / Referințe
1	pașune	NU	600	7	269/4	-	

Lungime Segmente

1) Valorile lungimilor segmentelor sunt obținute din proiecție în plan.

Punct început	X / Y	Punct sfârșit	X / Y	Lungime segment (** (m)
1	584.114,325 391.491,13	2	584.129,643 391.498,086	16.823
2	584.129,643 391.498,086	3	584.139,235 391.504,393	11.48
3	584.139,235 391.504,393	4	584.010,038 391.463,372	135.553
4	584.010,038 391.463,372	5	584.009,78 391.458,4	4.979
5	584.009,78 391.458,4	6	584.080,825 391.480,958	74.54

Punct început	X / Y	Punct sfârşit	X / Y	Lungime segment (** (m)
6	584.080,825 391.480,958	1	584.114,325 391.491,13	35.01

** Lungimile segmentelor sunt determinate în planul de proiecţie Stereo 70 şi sunt rotunjite la 1 milimetru.

*** Distanţa dintre puncte este formată din segmente cumulate ce sunt mai mici decât valoarea 1 milimetru.

**DATE DESPRE IMOBILUL NR. 14516**

Oficiul de Cadastru și Publicitate Imobiliară PRAHOVA
Biroul de Cadastru și Publicitate Imobiliară Ploiești

A. Partea I. Descrierea imobilului

TEREN Extravilan

Adresa: Jud. Prahova

Nr. Crt	Nr cadastral Nr. topografic	Suprafața* (mp)	Observații / Referințe
A1		Din acte: 3.500 Masurata: 3.501	Sector cadastral:3 Teren neimprejmuit;

B. Partea II. Proprietari și acte

Inscrieri privitoare la dreptul de proprietate și alte drepturi reale		Referințe
/		
Act Administrativ nr. 83867, din 18/10/2002 emis de CJSDPAT PRAHOVA (TITLU DE PROPRIETATE;);		
B1	Intabulare, drept de PROPRIETATE, dobandit prin Reconstituire, cota actuala 1/1, cota initiala 1/1 1) ONEA I PETRE	A1

C. Partea III. SARCINI .

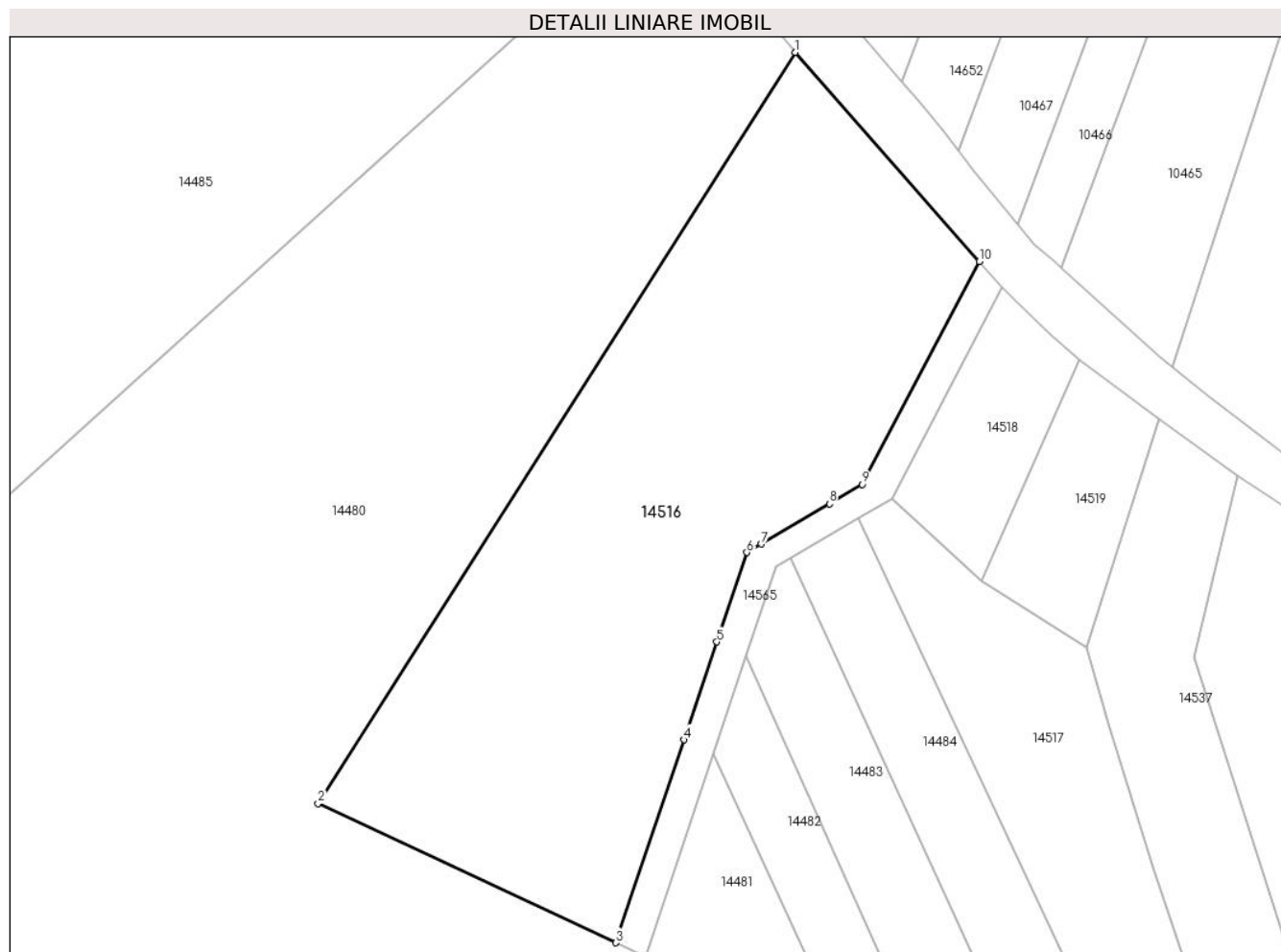
Inscrieri privind dezmembramintele dreptului de proprietate, drepturi reale de garanție și sarcini	Referințe
NU SUNT	

Anexa Nr. 1 La Partea I

Teren

Nr cadastral	Suprafața (mp)*	Observații / Referințe
	Din acte: 3.500 Masurata: 3.501	

* Suprafața este determinată în planul de proiecție Stereo 70.



Date referitoare la teren

Crt	Categorie folosință	Intra vilan	Suprafața (mp)	Tarla	Parcelă	Nr. topo	Observații / Referințe
1	faneata	NU	3.501	7	298	-	

Lungime Segmente

1) Valorile lungimilor segmentelor sunt obținute din proiecție în plan.

Punct început	X / Y	Punct sfârșit	X / Y	Lungime segment (** (m)
1	584.380,401 391.562,717	2	584.321,3 391.469,693	110.211
2	584.321,3 391.469,693	3	584.358,177 391.452,456	40.707
3	584.358,177 391.452,456	4	584.366,614 391.477,596	26.518
4	584.366,614 391.477,596	5	584.370,684 391.489,722	12.791
5	584.370,684 391.489,722	6	584.374,396 391.500,784	11.668

Punct început	X / Y	Punct sfârșit	X / Y	Lungime segment (** (m)
6	584.374,396 391.500,784	7	584.376,191 391.501,843	2.084
7	584.376,191 391.501,843	8	584.384,616 391.506,814	9.782
8	584.384,616 391.506,814	9	584.388,719 391.509,201	4.747
9	584.388,719 391.509,201	10	584.403,175 391.536,819	31.173
10	584.403,175 391.536,819	1	584.380,401 391.562,717	34.487

** Lungimile segmentelor sunt determinate în planul de proiecție Stereo 70 și sunt rotunjite la 1 milimetru.

*** Distanța dintre puncte este formată din segmente cumulate ce sunt mai mici decât valoarea 1 milimetru.

**DATE DESPRE IMOBILUL NR. 14517**

Oficiul de Cadastru și Publicitate Imobiliară PRAHOVA
Biroul de Cadastru și Publicitate Imobiliară Ploiești

A. Partea I. Descrierea imobilului

TEREN Extravilan

Adresa: Jud. Prahova

Nr. Crt	Nr cadastral Nr. topografic	Suprafața* (mp)	Observații / Referințe
A1		1.300	Sector cadastral:3 Teren neimprejmuit;

B. Partea II. Proprietari și acte

Inscrieri privitoare la dreptul de proprietate și alte drepturi reale		Referințe
/		
Act Administrativ nr. 91218, din 20/06/2002 emis de CJSDPAT PRAHOVA (TITLU DE PROPRIETATE;);		
B1	Intabulare, drept de PROPRIETATE, dobandit prin Reconstituire, cota actuala 1/1, cota initiala 1/1 1) JIANU SEBASTIAN	A1

C. Partea III. SARCINI .

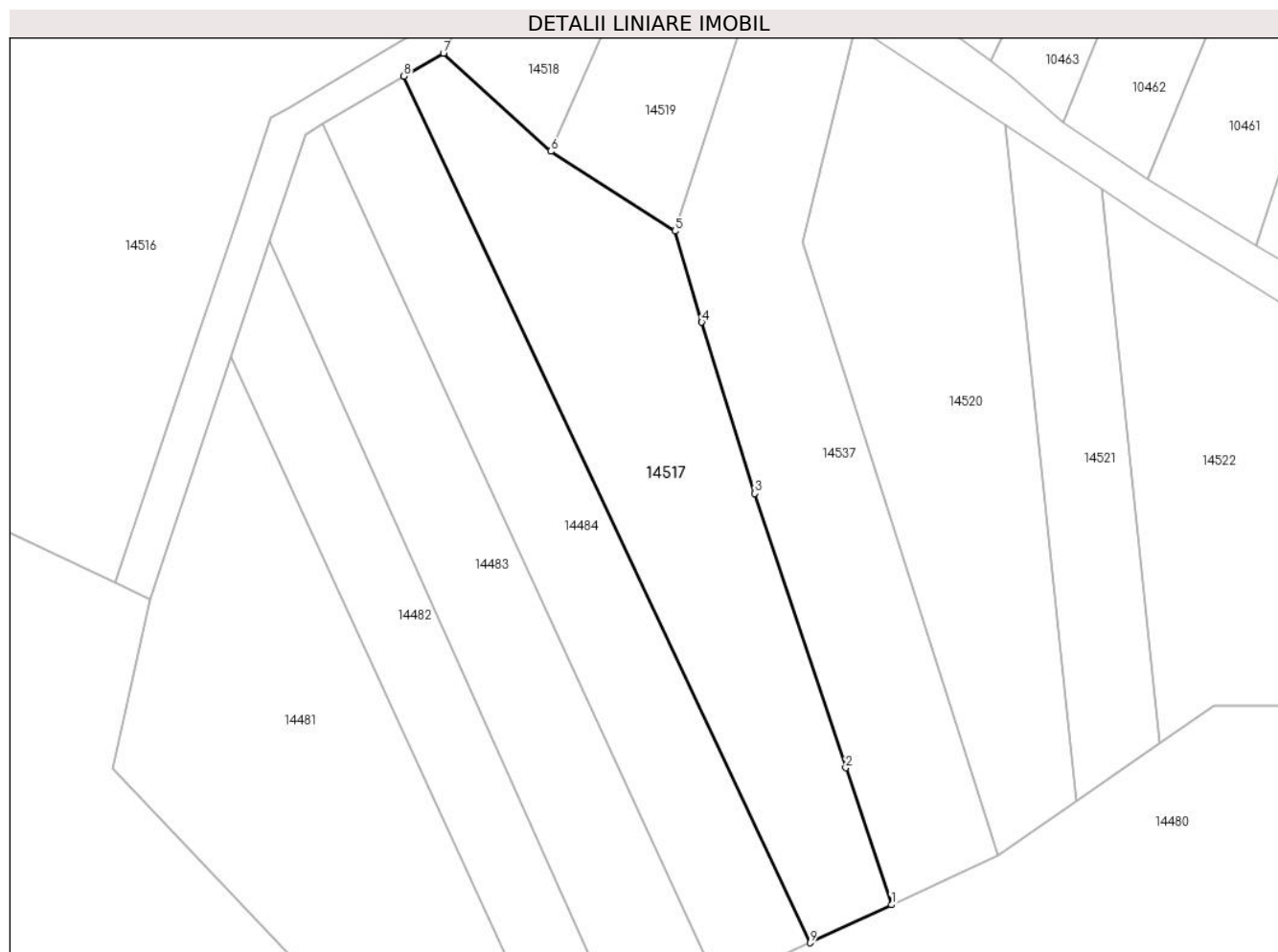
Inscrieri privind dezmembramintele dreptului de proprietate, drepturi reale de garanție și sarcini	Referințe
NU SUNT	

Anexa Nr. 1 La Partea I

Teren

Nr cadastral	Suprafața (mp)*	Observații / Referințe
	1.300	

* Suprafața este determinată în planul de proiecție Stereo 70.



Date referitoare la teren

Crt	Categorie folosință	Intravilan	Suprafața (mp)	Tarla	Parcelă	Nr. topo	Observații / Referințe
1	vie	NU	1.300	7	297/3	-	

Lungime Segmente

1) Valorile lungimilor segmentelor sunt obținute din proiecție în plan.

Punct început	X / Y	Punct sfârșit	X / Y	Lungime segment (** (m)
1	584.438,944 391.418,963	2	584.434,202 391.433,215	15.02
2	584.434,202 391.433,215	3	584.424,749 391.461,735	30.046
3	584.424,749 391.461,735	4	584.419,216 391.479,534	18.639
4	584.419,216 391.479,534	5	584.416,439 391.489,007	9.872
5	584.416,439 391.489,007	6	584.403,5 391.497,31	15.374

Punct început	X / Y	Punct sfârșit	X / Y	Lungime segment (** (m)
6	584.403,5 391.497,31	7	584.392,341 391.507,503	15.114
7	584.392,341 391.507,503	8	584.388,238 391.505,116	4.747
8	584.388,238 391.505,116	9	584.430,493 391.415,01	99.522
9	584.430,493 391.415,01	1	584.438,944 391.418,963	9.33

** Lungimile segmentelor sunt determinate în planul de proiecție Stereo 70 și sunt rotunjite la 1 milimetru.

*** Distanța dintre puncte este formată din segmente cumulate ce sunt mai mici decât valoarea 1 milimetru.

**DATE DESPRE IMOBILUL NR. 14518**

Oficiul de Cadastru și Publicitate Imobiliară PRAHOVA
Biroul de Cadastru și Publicitate Imobiliară Ploiești

A. Partea I. Descrierea imobilului

TEREN Extravilan

Adresa: Jud. Prahova

Nr. Crt	Nr cadastral Nr. topografic	Suprafața* (mp)	Observații / Referințe
A1		400	Sector cadastral:3 Teren neimprejmuit;

B. Partea II. Proprietari și acte

Inscrieri privitoare la dreptul de proprietate și alte drepturi reale		Referințe
/		
Act Administrativ nr. 7667, din 06/03/2024 emis de PRIMARIA COMUNEI BUCOV;		
B1	Intabulare, drept de PROPRIETATE, dobandit prin Lege, cota actuala 1/1, cota initiala 1/1 1) NEIDENTIFICAT NEIDENTIFICAT	A1
B2	Se noteaza faptul ca imobilul este rezerva comisiei locale de fond funciar - conform art 13, alin 14	A1

C. Partea III. SARCINI .

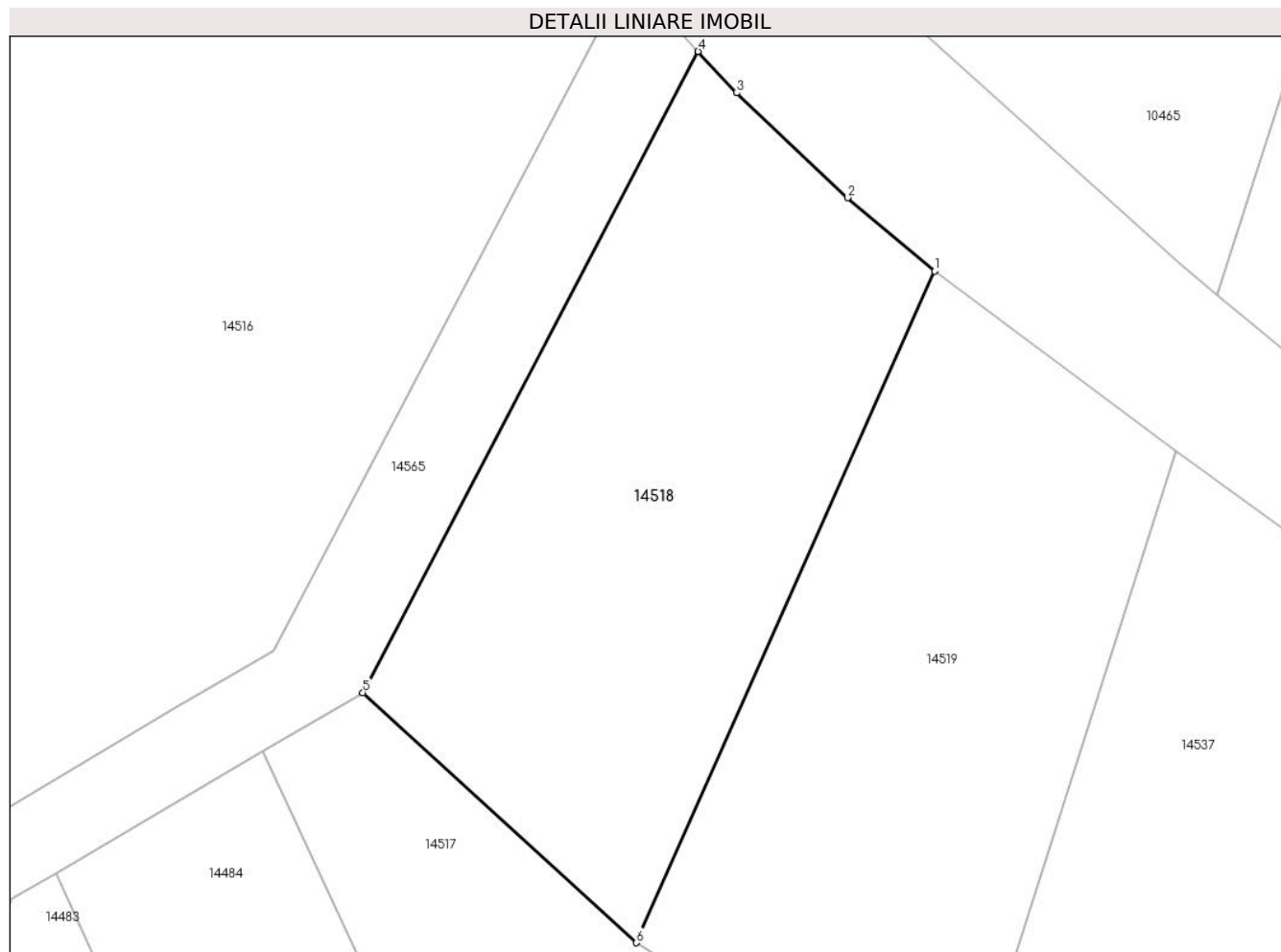
Inscrieri privind dezmembramintele dreptului de proprietate, drepturi reale de garanție și sarcini	Referințe
NU SUNT	

Anexa Nr. 1 La Partea I

Teren

Nr cadastral	Suprafața (mp)*	Observații / Referințe
	400	

* Suprafața este determinată în planul de proiecție Stereo 70.



Date referitoare la teren

Crt	Categorie folosință	Intra vilan	Suprafața (mp)	Tarla	Parcelă	Nr. topo	Observații / Referințe
1	pașune	NU	400	7	298/3	-	

Lungime Segmente

1) Valorile lungimilor segmentelor sunt obținute din proiecție în plan.

Punct început	X / Y	Punct sfârșit	X / Y	Lungime segment (** (m)
1	584.415,651 391.524,667	2	584.412,101 391.527,659	4.643
2	584.412,101 391.527,659	3	584.407,585 391.531,924	6.212
3	584.407,585 391.531,924	4	584.406,009 391.533,616	2.312
4	584.406,009 391.533,616	5	584.392,341 391.507,503	29.474
5	584.392,341 391.507,503	6	584.403,5 391.497,31	15.114

Punct început	X / Y	Punct sfârșit	X / Y	Lungime segment (** (m)
6	584.403,5 391.497,31	1	584.415,651 391.524,667	29.934

** Lungimile segmentelor sunt determinate în planul de proiecție Stereo 70 și sunt rotunjite la 1 milimetru.

*** Distanța dintre puncte este formată din segmente cumulate ce sunt mai mici decât valoarea 1 milimetru.

**DATE DESPRE IMOBILUL NR. 14519**

Oficiul de Cadastru și Publicitate Imobiliară PRAHOVA
Biroul de Cadastru și Publicitate Imobiliară Ploiești

A. Partea I. Descrierea imobilului

TEREN Extravilan

Adresa: Jud. Prahova

Nr. Crt	Nr cadastral Nr. topografic	Suprafața* (mp)	Observații / Referințe
A1		400	Sector cadastral:3 Teren neimprejmuit;

B. Partea II. Proprietari și acte

Inscrieri privitoare la dreptul de proprietate și alte drepturi reale		Referințe
/		
Act Administrativ nr. 77694, din 05/02/2001 emis de CJSDPAT PRAHOVA (TITLU DE PROPRIETATE;);		
B1	Intabulare, drept de PROPRIETATE, dobandit prin Reconstituire, cota actuala 1/1, cota initiala 1/1	A1
	1) MANEA ELENA 2) POTOP VASILE 3) POTOP GHEORGHE	

C. Partea III. SARCINI .

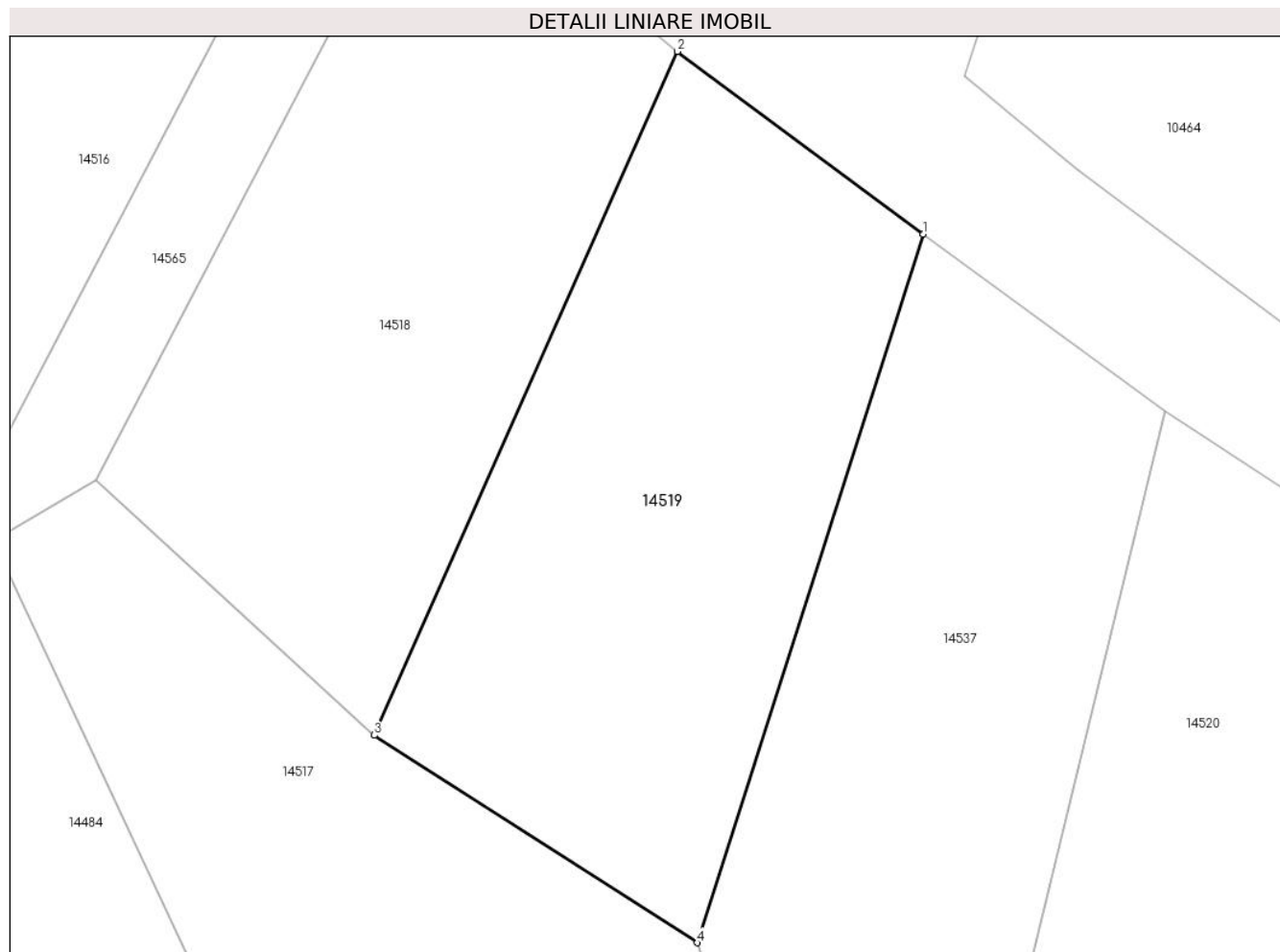
Inscrieri privind dezmembramintele dreptului de proprietate, drepturi reale de garanție și sarcini	Referințe
NU SUNT	

Anexa Nr. 1 La Partea I

Teren

Nr cadastral	Suprafața (mp)*	Observații / Referințe
	400	

* Suprafața este determinată în planul de proiecție Stereo 70.



Date referitoare la teren

Crt	Categorie folosință	Intravilan	Suprafața (mp)	Tarla	Parcelă	Nr. topo	Observații / Referințe
1	pasune	NU	400	7	298/2	-	

Lungime Segmente

1) Valorile lungimilor segmentelor sunt obținute din proiecție în plan.

Punct început	X / Y	Punct sfârșit	X / Y	Lungime segment (** (m)
1	584.425,489 391.517,356	2	584.415,651 391.524,667	12.257
2	584.415,651 391.524,667	3	584.403,5 391.497,31	29.934
3	584.403,5 391.497,31	4	584.416,439 391.489,007	15.374
4	584.416,439 391.489,007	1	584.425,489 391.517,356	29.758

** Lungimile segmentelor sunt determinate în planul de proiecție Stereo 70 și sunt rotunjite la 1 milimetru.

***** Distanţa dintre puncte este formată din segmente cumulate ce sunt mai mici decât valoarea 1 milimetru.**

**DATE DESPRE IMOBILUL NR. 14520**

Oficiul de Cadastru și Publicitate Imobiliară PRAHOVA
Biroul de Cadastru și Publicitate Imobiliară Ploiești

A. Partea I. Descrierea imobilului

TEREN Extravilan

Adresa: Jud. Prahova

Nr. Crt	Nr cadastral Nr. topografic	Suprafața* (mp)	Observații / Referințe
A1		1.300	Sector cadastral:3 Teren neimprejmuit;

B. Partea II. Proprietari și acte

Inscrieri privitoare la dreptul de proprietate și alte drepturi reale	Referințe
/	
Act Administrativ nr. 91218, din 20/06/2002 emis de CJSDPAT PRAHOVA (TITLU DE PROPRIETATE;);	
B1	A1
Intabulare, drept de PROPRIETATE, dobandit prin Reconstituire, cota actuala 1/1, cota initiala 1/1	
1) JIANU SEBASTIAN	

C. Partea III. SARCINI .

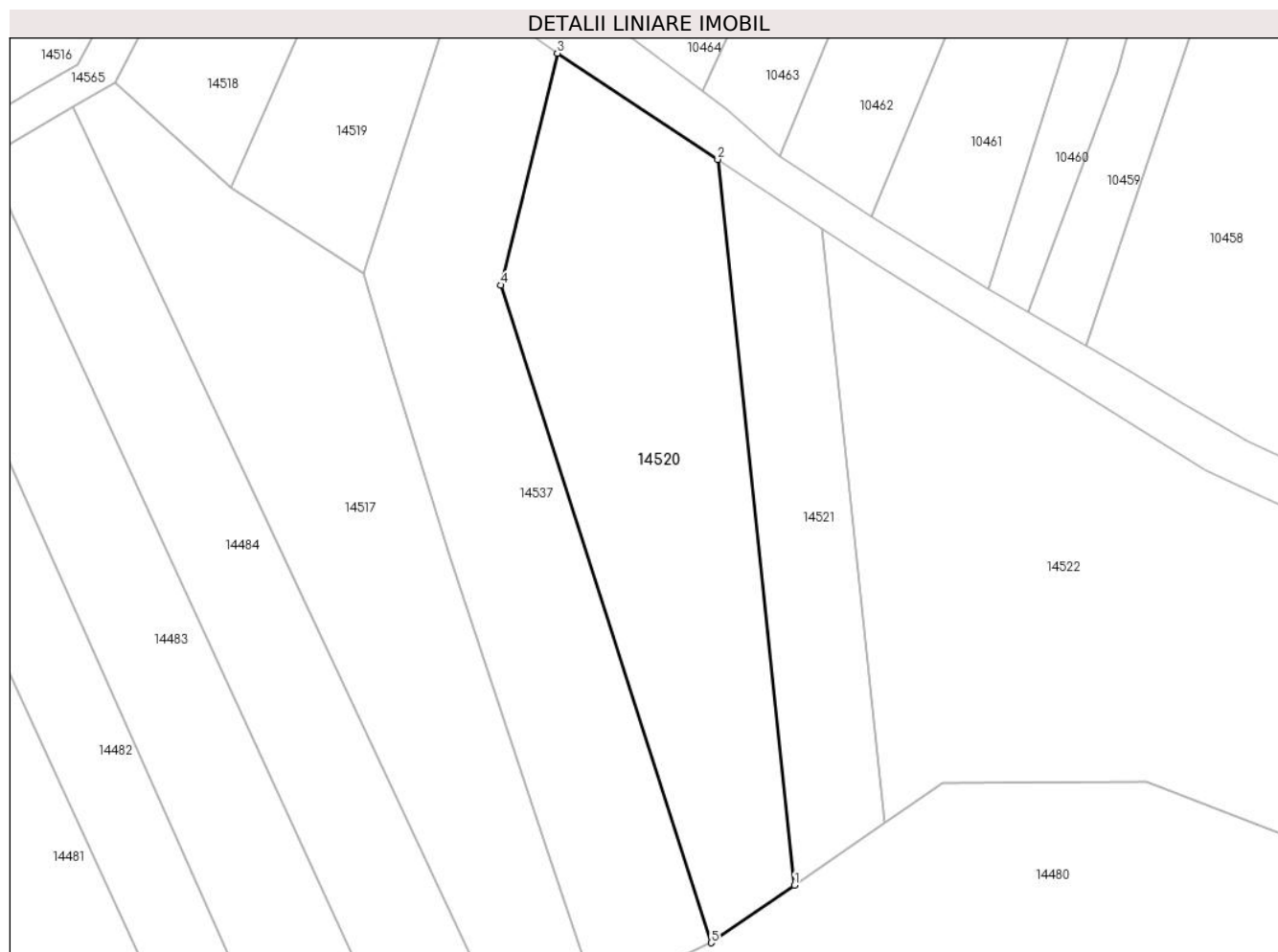
Inscrieri privind dezmembramintele dreptului de proprietate, drepturi reale de garanție și sarcini	Referințe
NU SUNT	

Anexa Nr. 1 La Partea I

Teren

Nr cadastral	Suprafața (mp)*	Observații / Referințe
	1.300	

* Suprafața este determinată în planul de proiecție Stereo 70.



Date referitoare la teren

Crt	Categorie folosință	Intravilan	Suprafața (mp)	Tarla	Parcelă	Nr. topo	Observații / Referințe
1	pașune	NU	1.300	7	297/3	-	

Lungime Segmente

1) Valorile lungimilor segmentelor sunt obținute din proiecție în plan.

Punct început	X / Y	Punct sfârșit	X / Y	Lungime segment (** (m)
1	584.458,164 391.429,707	2	584.450,742 391.500,014	70.698
2	584.450,742 391.500,014	3	584.435,192 391.510,295	18.641
3	584.435,192 391.510,295	4	584.429,73 391.487,827	23.122
4	584.429,73 391.487,827	5	584.450,102 391.424,139	66.867
5	584.450,102 391.424,139	1	584.458,164 391.429,707	9.798

**** Lungimile segmentelor sunt determinate în planul de proiecție Stereo 70 și sunt rotunjite la 1 milimetru.**

***** Distanța dintre puncte este formată din segmente cumulate ce sunt mai mici decât valoarea 1 milimetru.**

**DATE DESPRE IMOBILUL NR. 14521**

Oficiul de Cadastru și Publicitate Imobiliară PRAHOVA
Biroul de Cadastru și Publicitate Imobiliară Ploiești

A. Partea I. Descrierea imobilului

TEREN Extravilan

Adresa: Jud. Prahova

Nr. Crt	Nr cadastral Nr. topografic	Suprafața* (mp)	Observații / Referințe
A1		600	Sector cadastral:3 Teren neimprejmuit;

B. Partea II. Proprietari și acte

Inscrieri privitoare la dreptul de proprietate și alte drepturi reale	Referințe
/	
Act Administrativ nr. 77643, din 09/11/1999 emis de CJSDPAT PRAHOVA (TITLU DE PROPRIETATE;);	
B1	A1
Intabulare, drept de PROPRIETATE, dobandit prin Reconstituire, cota actuala 1/1, cota initiala 1/1	
1) MANEA C CONSTANTIN	

C. Partea III. SARCINI .

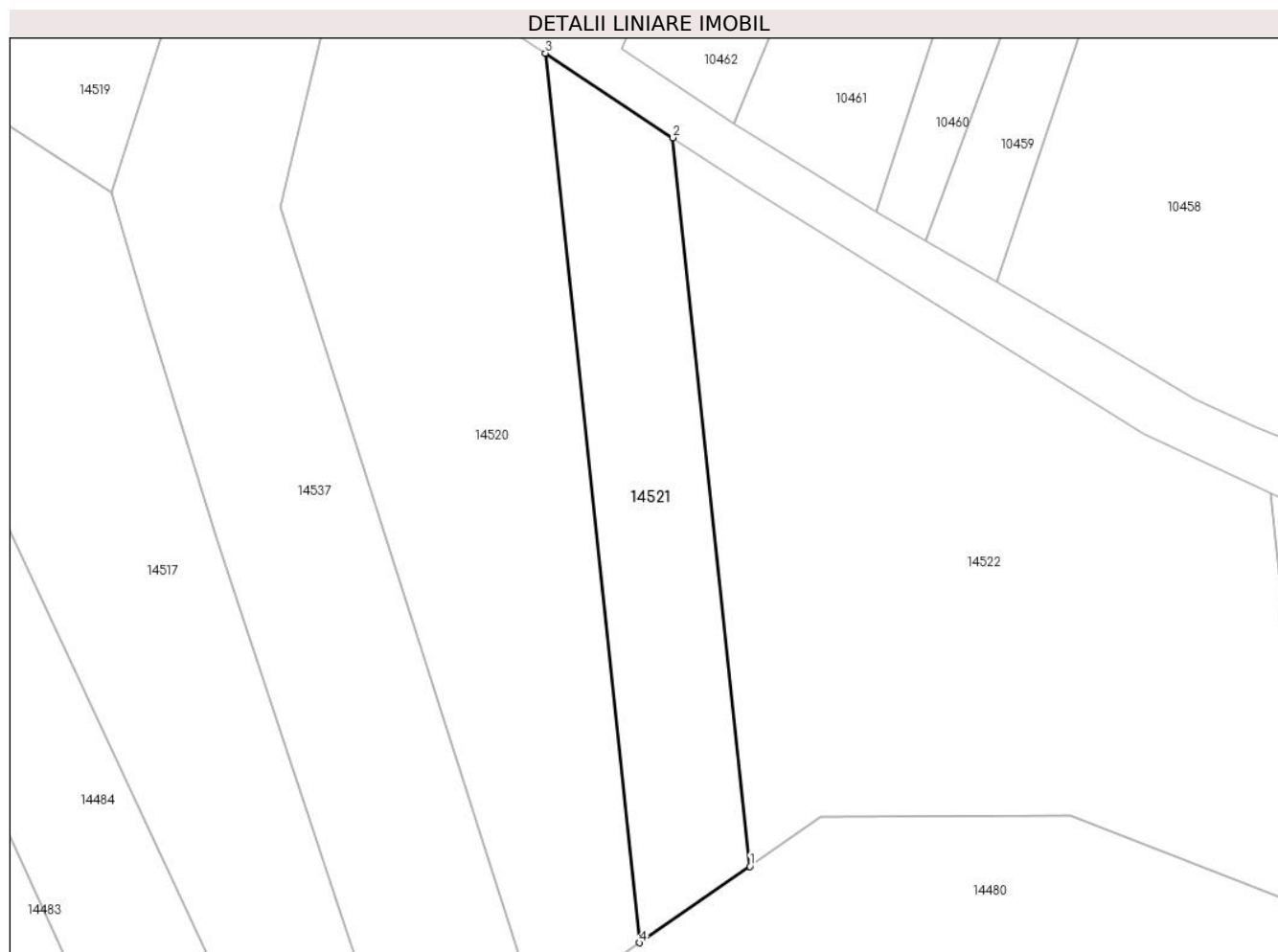
Inscrieri privind dezmembramintele dreptului de proprietate, drepturi reale de garanție și sarcini	Referințe
NU SUNT	

Anexa Nr. 1 La Partea I

Teren

Nr cadastral	Suprafața (mp)*	Observații / Referințe
	600	

* Suprafața este determinată în planul de proiecție Stereo 70.



Date referitoare la teren

Crt	Categorie folosință	Intravilan	Suprafața (mp)	Tarla	Parcelă	Nr. topo	Observații / Referințe
1	pasune	NU	600	7	295/1	-	

Lungime Segmente

1) Valorile lungimilor segmentelor sunt obținute din proiecție în plan.

Punct început	X / Y	Punct sfârșit	X / Y	Lungime segment (** (m)
1	584.466,908 391.435,747	2	584.460,828 391.493,346	57.919
2	584.460,828 391.493,346	3	584.450,742 391.500,014	12.091
3	584.450,742 391.500,014	4	584.458,164 391.429,707	70.698
4	584.458,164 391.429,707	1	584.466,908 391.435,747	10.627

** Lungimile segmentelor sunt determinate în planul de proiecție Stereo 70 și sunt rotunjite la 1 milimetru.

***** Distanţa dintre puncte este formată din segmente cumulate ce sunt mai mici decât valoarea 1 milimetru.**

**DATE DESPRE IMOBILUL NR. 14522**

Oficiul de Cadastru și Publicitate Imobiliară PRAHOVA
Biroul de Cadastru și Publicitate Imobiliară Ploiești

A. Partea I. Descrierea imobilului

TEREN Extravilan

Adresa: Jud. Prahova

Nr. Crt	Nr cadastral Nr. topografic	Suprafața* (mp)	Observații / Referințe
A1		1.800	Sector cadastral:3 Teren neimprejmuit;

B. Partea II. Proprietari și acte

Inscrieri privitoare la dreptul de proprietate și alte drepturi reale	Referințe
/	
Act Administrativ nr. 77635, din 09/11/1999 emis de CJSDPAT PRAHOVA (TITLU DE PROPRIETATE;);	
B1	A1
Intabulare, drept de PROPRIETATE, dobandit prin Reconstituire, cota actuala 1/1, cota initiala 1/1	
1) MUSTATEA ELENA	

C. Partea III. SARCINI .

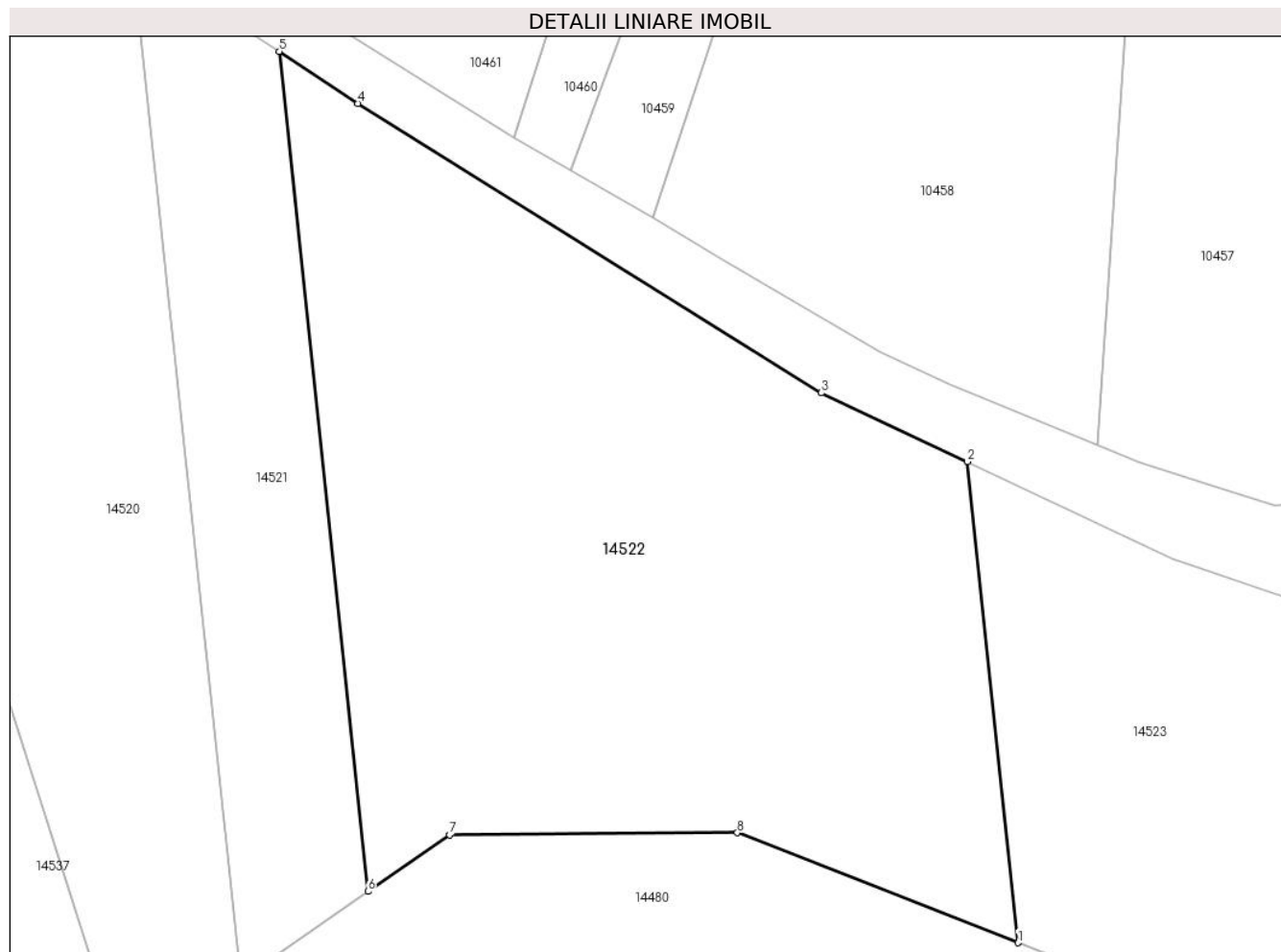
Inscrieri privind dezmembramintele dreptului de proprietate, drepturi reale de garanție și sarcini	Referințe
NU SUNT	

Anexa Nr. 1 La Partea I

Teren

Nr cadastral	Suprafața (mp)*	Observații / Referințe
	1.800	

* Suprafața este determinată în planul de proiecție Stereo 70.



Date referitoare la teren

Crt	Categorie folosință	Intravilan	Suprafața (mp)	Tarla	Parcelă	Nr. topo	Observații / Referințe
1	pașune	NU	1.800	7	295/2	-	

Lungime Segmente

1) Valorile lungimilor segmentelor sunt obținute din proiecție în plan.

Punct început	X / Y	Punct sfârșit	X / Y	Lungime segment (** (m)
1	584.511,545 391.432,227	2	584.508,063 391.465,208	33.164
2	584.508,063 391.465,208	3	584.498,04 391.469,933	11.081
3	584.498,04 391.469,933	4	584.466,219 391.489,782	37.504
4	584.466,219 391.489,782	5	584.460,828 391.493,346	6.463
5	584.460,828 391.493,346	6	584.466,908 391.435,747	57.919

Punct început	X / Y	Punct sfârșit	X / Y	Lungime segment (** (m)
6	584.466,908 391.435,747	7	584.472,512 391.439,618	6.811
7	584.472,512 391.439,618	8	584.492,272 391.439,764	19.761
8	584.492,272 391.439,764	1	584.511,545 391.432,227	20.694

** Lungimile segmentelor sunt determinate în planul de proiecție Stereo 70 și sunt rotunjite la 1 milimetru.

*** Distanța dintre puncte este formată din segmente cumulate ce sunt mai mici decât valoarea 1 milimetru.

**DATE DESPRE IMOBILUL NR. 14523**

Oficiul de Cadastru și Publicitate Imobiliară PRAHOVA
Biroul de Cadastru și Publicitate Imobiliară Ploiești

A. Partea I. Descrierea imobilului

TEREN Extravilan

Adresa: Jud. Prahova

Nr. Crt	Nr cadastral Nr. topografic	Suprafața* (mp)	Observații / Referințe
A1		680	Sector cadastral:3 Teren neimprejmuit;

B. Partea II. Proprietari și acte

Inscrieri privitoare la dreptul de proprietate și alte drepturi reale	Referințe
/	
Act Administrativ nr. 211476, din 28/05/2013 emis de CJSDPAT PRAHOVA (TITLU DE PROPRIETATE;);	
B1	A1
Intabulare, drept de PROPRIETATE, dobandit prin Reconstituire, cota actuala 1/1, cota initiala 1/1 1) CONSTANTIN E GHEORGHE	

C. Partea III. SARCINI .

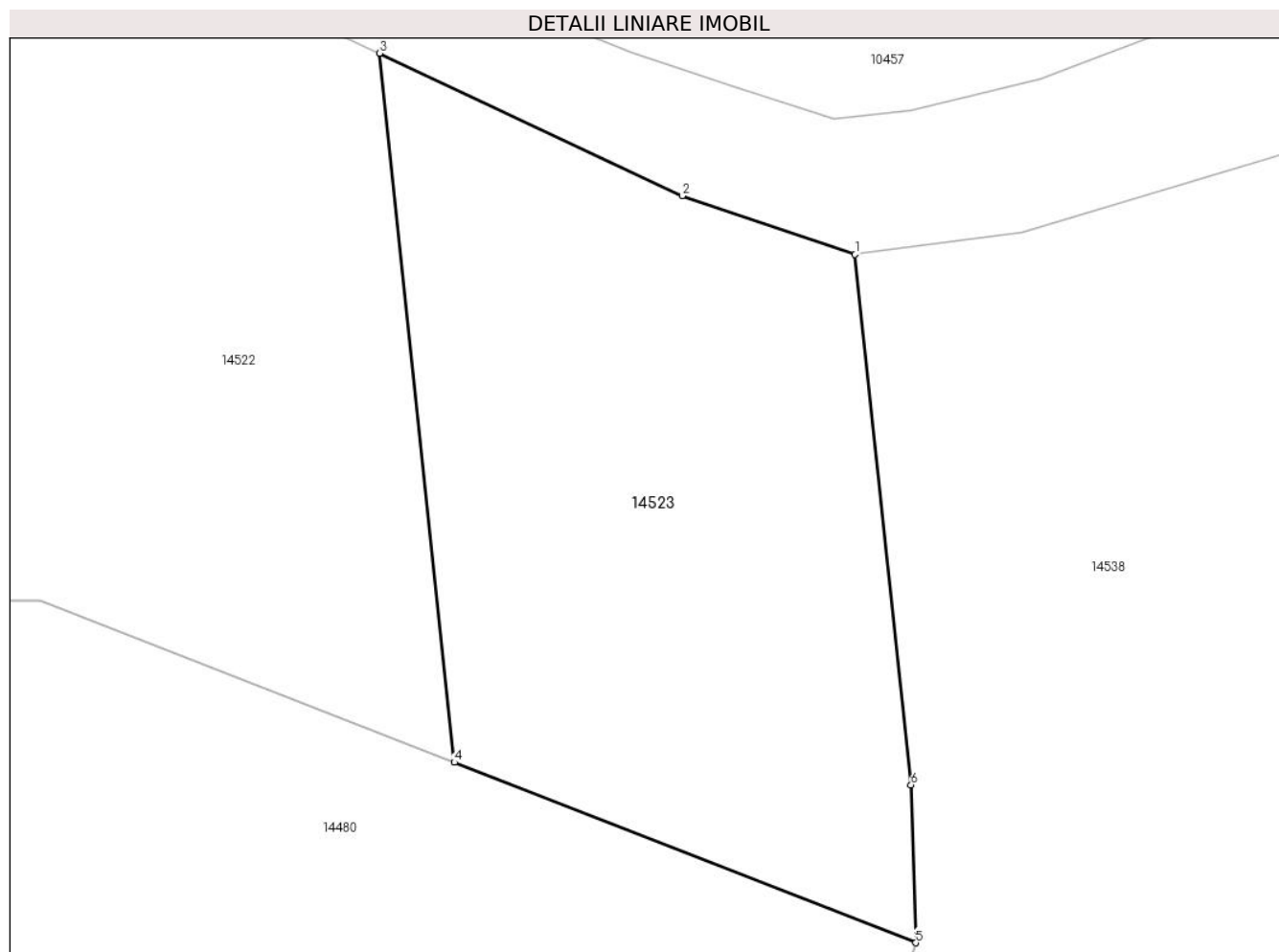
Inscrieri privind dezmembramintele dreptului de proprietate, drepturi reale de garanție și sarcini	Referințe
NU SUNT	

Anexa Nr. 1 La Partea I

Teren

Nr cadastral	Suprafața (mp)*	Observații / Referințe
	680	

* Suprafața este determinată în planul de proiecție Stereo 70.



Date referitoare la teren

Crt	Categorie folosință	Intravilan	Suprafața (mp)	Tarla	Parcelă	Nr. topo	Observații / Referințe
1	pașune	NU	680	7	295/3	-	

Lungime Segmente

1) Valorile lungimilor segmentelor sunt obținute din proiecție în plan.

Punct început	X / Y	Punct sfârșit	X / Y	Lungime segment (** (m)
1	584.530,198 391.455,851	2	584.522,143 391.458,57	8.502
2	584.522,143 391.458,57	3	584.508,063 391.465,208	15.566
3	584.508,063 391.465,208	4	584.511,545 391.432,227	33.164
4	584.511,545 391.432,227	5	584.533,019 391.423,83	23.057
5	584.533,019 391.423,83	6	584.532,803 391.431,174	7.347

Punct început	X / Y	Punct sfârşit	X / Y	Lungime segment (** (m)
6	584.532,803 391.431,174	1	584.530,198 391.455,851	24.814

** Lungimile segmentelor sunt determinate în planul de proiecţie Stereo 70 şi sunt rotunjite la 1 milimetru.

*** Distanţa dintre puncte este formată din segmente cumulate ce sunt mai mici decât valoarea 1 milimetru.

**DATE DESPRE IMOBILUL NR. 14524**

Oficiul de Cadastru și Publicitate Imobiliară PRAHOVA
Biroul de Cadastru și Publicitate Imobiliară Ploiești

A. Partea I. Descrierea imobilului

TEREN Extravilan

Adresa: Jud. Prahova

Nr. Crt	Nr cadastral Nr. topografic	Suprafața* (mp)	Observații / Referințe
A1		3.700	Sector cadastral:3 Teren neimprejmuit;

B. Partea II. Proprietari și acte

Inscrieri privitoare la dreptul de proprietate și alte drepturi reale	Referințe
/	
Act Administrativ nr. 213566, din 24/05/2018 emis de CJSDPAT PRAHOVA (TITLU DE PROPRIETATE;);	
B1	A1
Intabulare, drept de PROPRIETATE, dobandit prin Reconstituire, cota actuala 1/1, cota initiala 1/1	
1) IONITA ECATERINA	

C. Partea III. SARCINI .

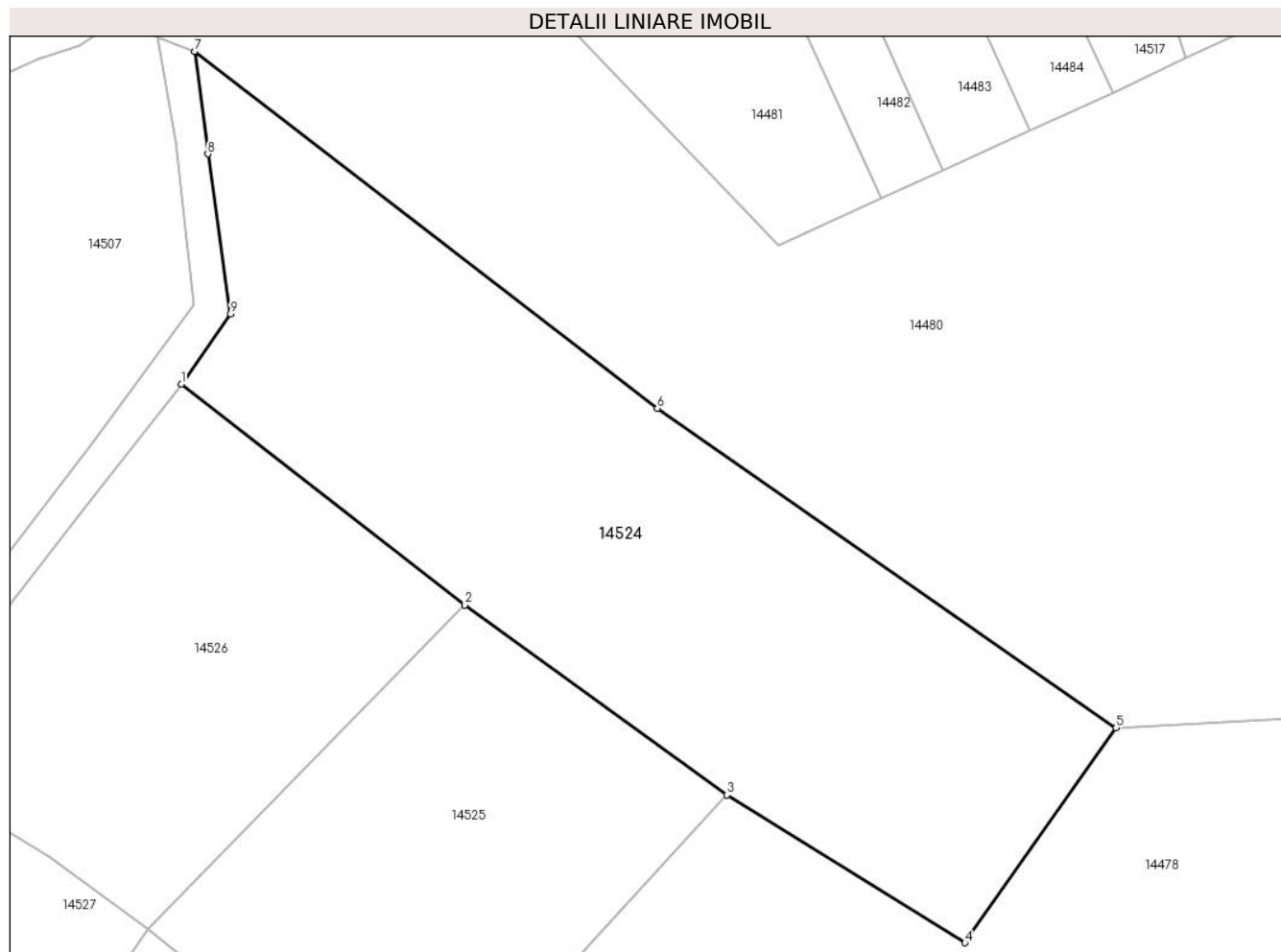
Inscrieri privind dezmembramintele dreptului de proprietate, drepturi reale de garanție și sarcini	Referințe
NU SUNT	

Anexa Nr. 1 La Partea I

Teren

Nr cadastral	Suprafața (mp)*	Observații / Referințe
	3.700	

* Suprafața este determinată în planul de proiecție Stereo 70.



Date referitoare la teren

Crt	Categorie folosință	Intravilan	Suprafața (mp)	Tarla	Parcelă	Nr. topo	Observații / Referințe
1	arabil	NU	3.700	7	268/3	-	

Lungime Segmente

1) Valorile lungimilor segmentelor sunt obținute din proiecție în plan.

Punct început	X / Y	Punct sfârșit	X / Y	Lungime segment (** (m)
1	584.323,187 391.381,44	2	584.355,831 391.356,034	41.365
2	584.355,831 391.356,034	3	584.386,012 391.334,181	37.262
3	584.386,012 391.334,181	4	584.413,449 391.317,171	32.282
4	584.413,449 391.317,171	5	584.430,852 391.341,883	30.225
5	584.430,852 391.341,883	6	584.378,005 391.378,646	64.376

Punct început	X / Y	Punct sfârșit	X / Y	Lungime segment (** (m)
6	584.378,005 391.378,646	7	584.324,737 391.419,728	67.27
7	584.324,737 391.419,728	8	584.326,232 391.407,929	11.893
8	584.326,232 391.407,929	9	584.328,84 391.389,529	18.584
9	584.328,84 391.389,529	1	584.323,187 391.381,44	9.869

** Lungimile segmentelor sunt determinate în planul de proiecție Stereo 70 și sunt rotunjite la 1 milimetru.

*** Distanța dintre puncte este formată din segmente cumulate ce sunt mai mici decât valoarea 1 milimetru.

**DATE DESPRE IMOBILUL NR. 14525**

Oficiul de Cadastru și Publicitate Imobiliară PRAHOVA
Biroul de Cadastru și Publicitate Imobiliară Ploiești

A. Partea I. Descrierea imobilului

TEREN Extravilan

Adresa: Jud. Prahova

Nr. Crt	Nr cadastral Nr. topografic	Suprafața* (mp)	Observații / Referințe
A1		2.000	Sector cadastral:3 Teren neimprejmuit;

B. Partea II. Proprietari și acte

Inscrieri privitoare la dreptul de proprietate și alte drepturi reale		Referințe
/		
Act Administrativ nr. 83831, din 03/09/2002 emis de CJSDPAT PRAHOVA (TITLU DE PROPRIETATE;);		
B1	Intabulare, drept de PROPRIETATE, dobandit prin Reconstituire, cota actuala 1/1, cota initiala 1/1	A1
	1) IONITA ILEANA 2) IONITA PAUL 3) IONITA MARIN	

C. Partea III. SARCINI .

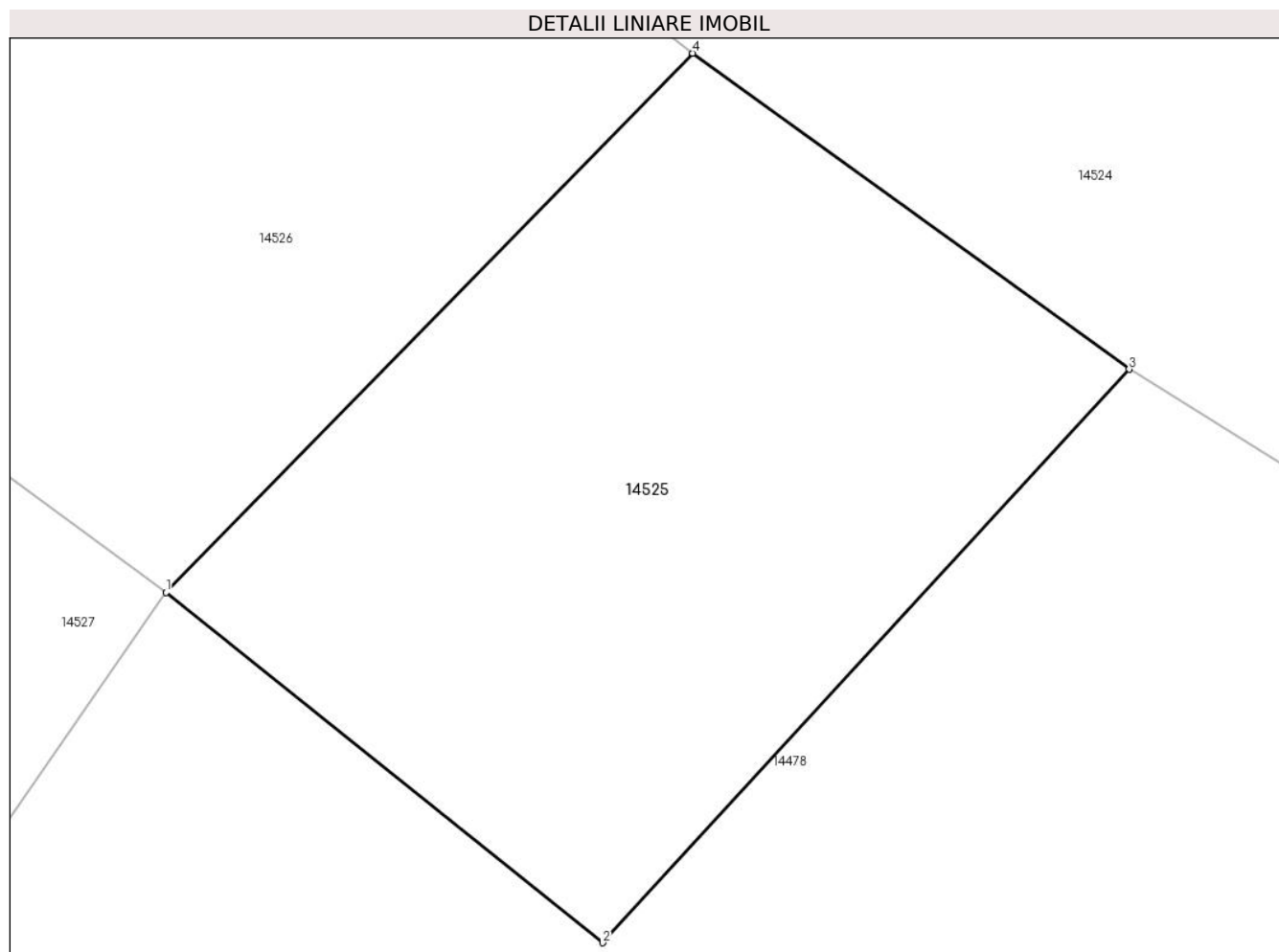
Inscrieri privind dezmembramintele dreptului de proprietate, drepturi reale de garanție și sarcini	Referințe
NU SUNT	

Anexa Nr. 1 La Partea I

Teren

Nr cadastral	Suprafața (mp)*	Observații / Referințe
	2.000	

* Suprafața este determinată în planul de proiecție Stereo 70.



Date referitoare la teren

Crt	Categorie folosință	Intra vilan	Suprafața (mp)	Tarla	Parcelă	Nr. topo	Observații / Referințe
1	pasune	NU	2.000	7	268/2	-	

Lungime Segmente

1) Valorile lungimilor segmentelor sunt obținute din proiecție în plan.

Punct început	X / Y	Punct sfârșit	X / Y	Lungime segment (** (m)
1	584.319,392 391.318,747	2	584.349,598 391.294,538	38.71
2	584.349,598 391.294,538	3	584.386,012 391.334,181	53.829
3	584.386,012 391.334,181	4	584.355,831 391.356,034	37.262
4	584.355,831 391.356,034	1	584.319,392 391.318,747	52.136

** Lungimile segmentelor sunt determinate în planul de proiecție Stereo 70 și sunt rotunjite la 1 milimetru.

***** Distanţa dintre puncte este formată din segmente cumulate ce sunt mai mici decât valoarea 1 milimetru.**

**DATE DESPRE IMOBILUL NR. 14526**

Oficiul de Cadastru și Publicitate Imobiliară PRAHOVA
Biroul de Cadastru și Publicitate Imobiliară Ploiești

A. Partea I. Descrierea imobilului

TEREN Extravilan

Adresa: Jud. Prahova

Nr. Crt	Nr cadastral Nr. topografic	Suprafața* (mp)	Observații / Referințe
A1		2.000	Sector cadastral:3 Teren neimprejmuit;

B. Partea II. Proprietari și acte

Inscrieri privitoare la dreptul de proprietate și alte drepturi reale		Referințe
/		
Act Administrativ nr. 83831, din 03/09/2002 emis de CJSDPAT PRAHOVA (TITLU DE PROPRIETATE;);		
B1	Intabulare, drept de PROPRIETATE, dobandit prin Reconstituire, cota actuala 1/1, cota initiala 1/1	A1
	1) IONITA ILEANA 2) IONITA PAUL 3) IONITA MARIN	

C. Partea III. SARCINI .

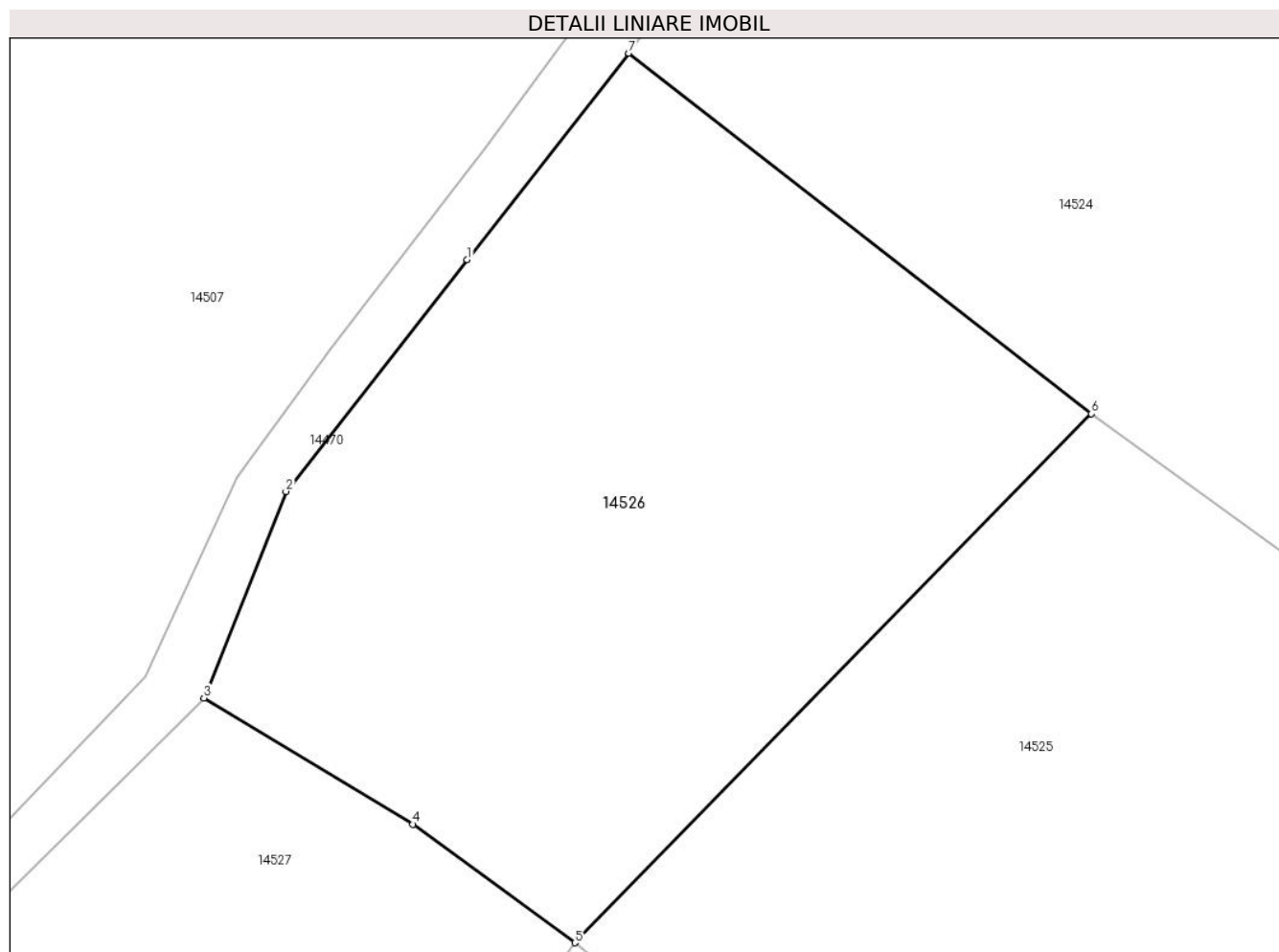
Inscrieri privind dezmembramintele dreptului de proprietate, drepturi reale de garanție și sarcini	Referințe
NU SUNT	

Anexa Nr. 1 La Partea I

Teren

Nr cadastral	Suprafața (mp)*	Observații / Referințe
	2.000	

* Suprafața este determinată în planul de proiecție Stereo 70.



Date referitoare la teren

Crt	Categorie folosință	Intravilan	Suprafața (mp)	Tarla	Parcelă	Nr. topo	Observații / Referințe
1	vie	NU	2.000	7	268/1	-	

Lungime Segmente

1) Valorile lungimilor segmentelor sunt obținute din proiecție în plan.

Punct început	X / Y	Punct sfârșit	X / Y	Lungime segment (** (m)
1	584.311,803 391.366,89	2	584.299,022 391.350,555	20.741
2	584.299,022 391.350,555	3	584.293,226 391.336,002	15.665
3	584.293,226 391.336,002	4	584.307,976 391.327,104	17.226
4	584.307,976 391.327,104	5	584.319,392 391.318,747	14.148
5	584.319,392 391.318,747	6	584.355,831 391.356,034	52.136

Punct început	X / Y	Punct sfârșit	X / Y	Lungime segment (** (m)
6	584.355,831 391.356,034	7	584.323,187 391.381,44	41.365
7	584.323,187 391.381,44	1	584.311,803 391.366,89	18.474

** Lungimile segmentelor sunt determinate în planul de proiecție Stereo 70 și sunt rotunjite la 1 milimetru.

*** Distanța dintre puncte este formată din segmente cumulate ce sunt mai mici decât valoarea 1 milimetru.

**DATE DESPRE IMOBILUL NR. 14527**

Oficiul de Cadastru și Publicitate Imobiliară PRAHOVA
Biroul de Cadastru și Publicitate Imobiliară Ploiești

A. Partea I. Descrierea imobilului

TEREN Extravilan

Adresa: Jud. Prahova

Nr. Crt	Nr cadastral Nr. topografic	Suprafața* (mp)	Observații / Referințe
A1		1.463	Sector cadastral:3 Teren neimprejmuit;

B. Partea II. Proprietari și acte

Inscrieri privitoare la dreptul de proprietate și alte drepturi reale		Referințe
/		
Act Normativ nr. 7, din 13/03/1996 emis de PARLAMENTUL ROMANIEI (LEGE;);		
B1	Inscrierea posesiei, drept de PROPRIETATE, dobandit prin Lege, cota actuala 1/1, cota initiala 1/1 1) NEIDENTIFICAT NEIDENTIFICAT	A1
B2	Se noteaza faptul ca imobilul are proprietar neidentificat.	A1

C. Partea III. SARCINI .

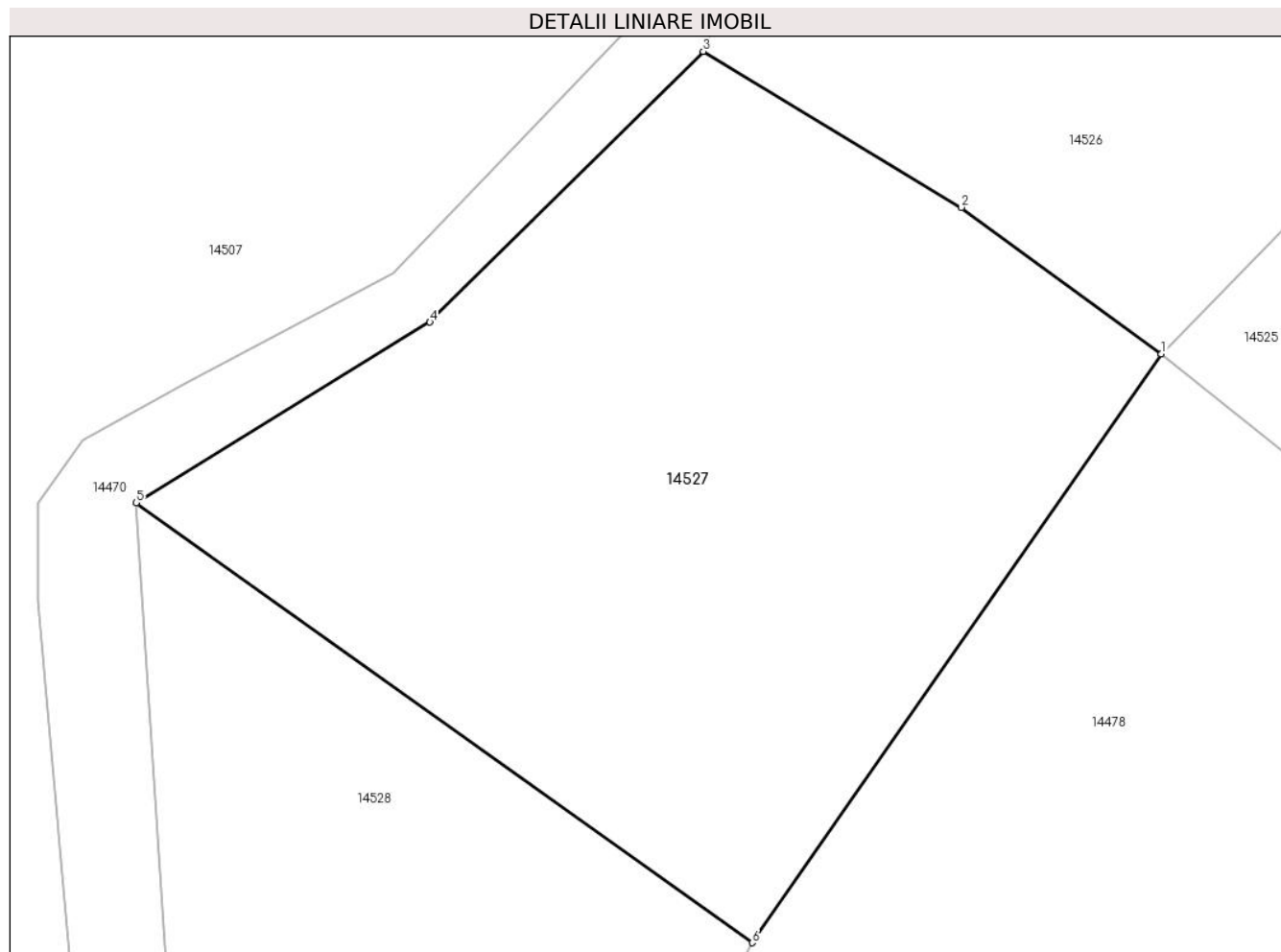
Inscrieri privind dezmembramintele dreptului de proprietate, drepturi reale de garanție și sarcini	Referințe
NU SUNT	

Anexa Nr. 1 La Partea I

Teren

Nr cadastral	Suprafața (mp)*	Observații / Referințe
	1.463	

* Suprafața este determinată în planul de proiecție Stereo 70.



Date referitoare la teren

Crt	Categorie folosință	Intravilan	Suprafața (mp)	Tarla	Parcelă	Nr. topo	Observații / Referințe
1	curți constructii	NU	1.463	7	-	-	

Lungime Segmente

1) Valorile lungimilor segmentelor sunt obținute din proiecție în plan.

Punct început	X / Y	Punct sfârșit	X / Y	Lungime segment (** (m)
1	584.319,392 391.318,747	2	584.307,976 391.327,104	14.148
2	584.307,976 391.327,104	3	584.293,226 391.336,002	17.226
3	584.293,226 391.336,002	4	584.277,621 391.320,557	21.956
4	584.277,621 391.320,557	5	584.260,831 391.310,242	19.705
5	584.260,831 391.310,242	6	584.296,02 391.285,149	43.219

Punct început	X / Y	Punct sfârșit	X / Y	Lungime segment (** (m)
6	584.296,02 391.285,149	1	584.319,392 391.318,747	40.928

** Lungimile segmentelor sunt determinate în planul de proiecție Stereo 70 și sunt rotunjite la 1 milimetru.

*** Distanța dintre puncte este formată din segmente cumulate ce sunt mai mici decât valoarea 1 milimetru.

**DATE DESPRE IMOBILUL NR. 14528**

Oficiul de Cadastru și Publicitate Imobiliară PRAHOVA
Biroul de Cadastru și Publicitate Imobiliară Ploiești

A. Partea I. Descrierea imobilului

TEREN Extravilan

Adresa: Jud. Prahova

Nr. Crt	Nr cadastral Nr. topografic	Suprafața* (mp)	Observații / Referințe
A1		1.400	Sector cadastral:3 Teren neimprejmuit;

B. Partea II. Proprietari și acte

Inscrieri privitoare la dreptul de proprietate și alte drepturi reale	Referințe
/	
Act Administrativ nr. 51799, din 13/07/1998 emis de CJSDPAT PRAHOVA (TITLU DE PROPRIETATE;);	
B1	A1
Intabulare, drept de PROPRIETATE, dobandit prin Reconstituire, cota actuala 1/1, cota initiala 1/1	
1) NEGULESCU STELIANA	

C. Partea III. SARCINI .

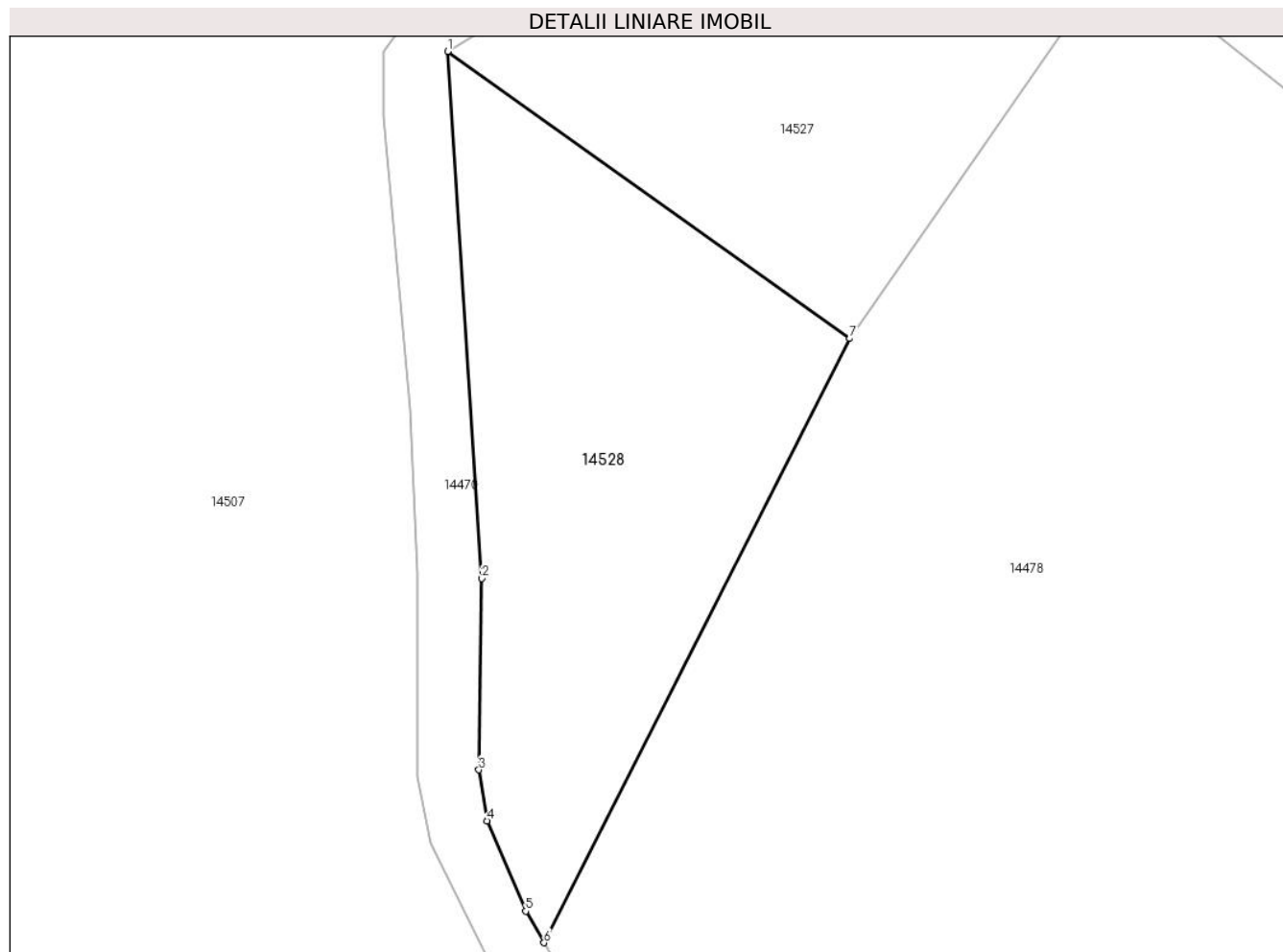
Inscrieri privind dezmembramintele dreptului de proprietate, drepturi reale de garanție și sarcini	Referințe
NU SUNT	

Anexa Nr. 1 La Partea I

Teren

Nr cadastral	Suprafața (mp)*	Observații / Referințe
	1.400	

* Suprafața este determinată în planul de proiecție Stereo 70.



Date referitoare la teren

Crt	Categorie folosință	Intravilan	Suprafața (mp)	Tarla	Parcelă	Nr. topo	Observații / Referințe
1	pașune	NU	1.400	7	288/2	-	

Lungime Segmente

1) Valorile lungimilor segmentelor sunt obținute din proiecție în plan.

Punct început	X / Y	Punct sfârșit	X / Y	Lungime segment (** (m)
1	584.260,831 391.310,242	2	584.263,832 391.264,178	46.162
2	584.263,832 391.264,178	3	584.263,571 391.247,462	16.718
3	584.263,571 391.247,462	4	584.264,298 391.242,991	4.53
4	584.264,298 391.242,991	5	584.267,663 391.235,1	8.579
5	584.267,663 391.235,1	6	584.269,252 391.232,349	3.177

Punct început	X / Y	Punct sfârșit	X / Y	Lungime segment (** (m)
6	584.269,252 391.232,349	7	584.296,02 391.285,149	59.198
7	584.296,02 391.285,149	1	584.260,831 391.310,242	43.219

** Lungimile segmentelor sunt determinate în planul de proiecție Stereo 70 și sunt rotunjite la 1 milimetru.

*** Distanța dintre puncte este formată din segmente cumulate ce sunt mai mici decât valoarea 1 milimetru.

**DATE DESPRE IMOBILUL NR. 14529**

Oficiul de Cadastru și Publicitate Imobiliară PRAHOVA
Biroul de Cadastru și Publicitate Imobiliară Ploiești

A. Partea I. Descrierea imobilului

TEREN Extravilan

Adresa: Jud. Prahova

Nr. Crt	Nr cadastral Nr. topografic	Suprafața* (mp)	Observații / Referințe
A1		550	Sector cadastral:3 Teren neimprejmuit;

B. Partea II. Proprietari și acte

Inscrieri privitoare la dreptul de proprietate și alte drepturi reale	Referințe
/	
Act Administrativ nr. 42087, din 07/11/1996 emis de CJSDPAT PRAHOVA (TITLU DE PROPRIETATE;);	
B1	A1
Intabulare, drept de PROPRIETATE, dobandit prin Reconstituire, cota actuala 1/1, cota initiala 1/1 1) GRIGORESCU I MIHAIL	

C. Partea III. SARCINI .

Inscrieri privind dezmembramintele dreptului de proprietate, drepturi reale de garanție și sarcini	Referințe
NU SUNT	

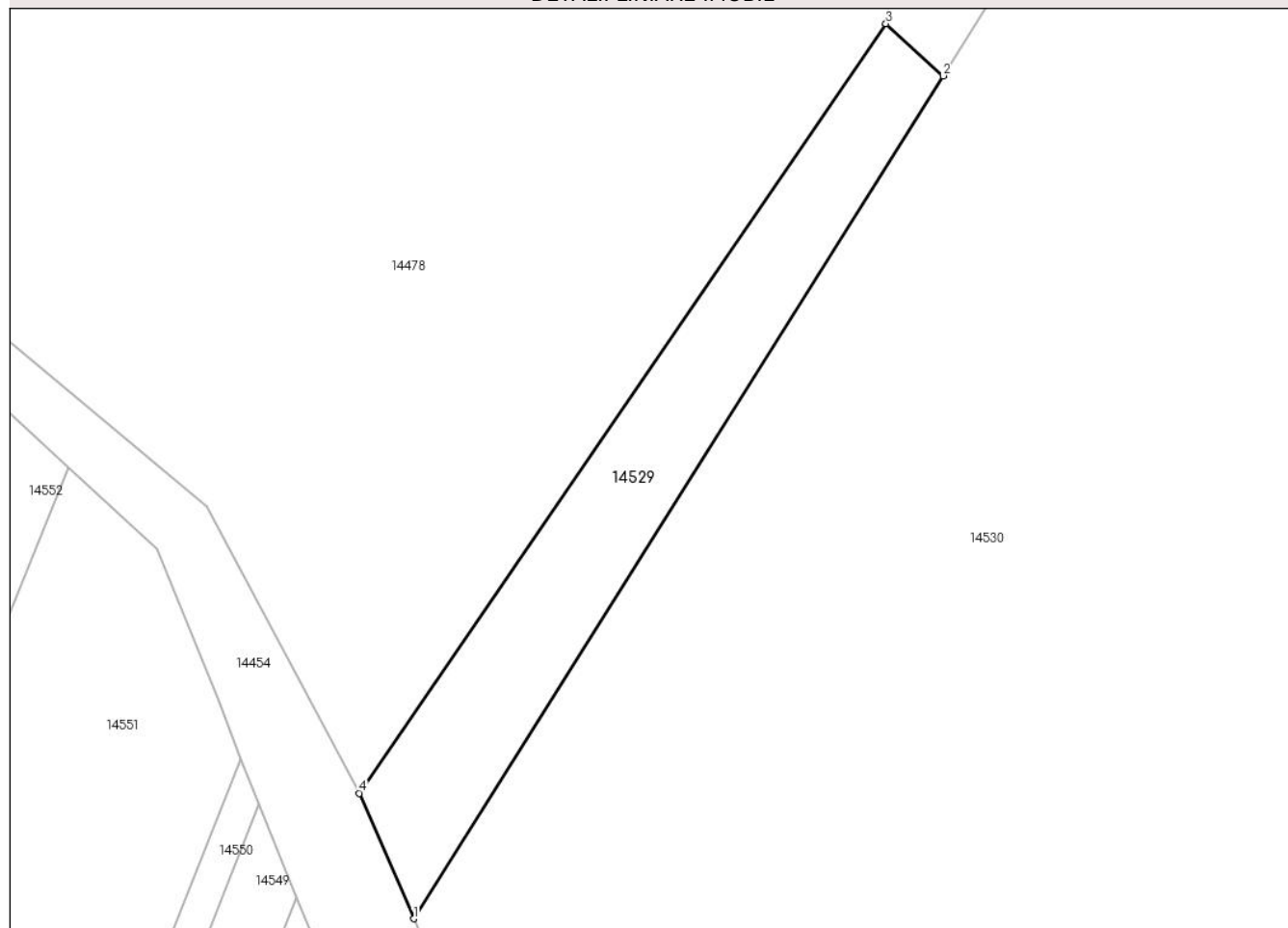
Anexa Nr. 1 La Partea I

Teren

Nr cadastral	Suprafața (mp)*	Observații / Referințe
	550	

* Suprafața este determinată în planul de proiecție Stereo 70.

DETALII LINIARE IMOBIL



Date referitoare la teren

Crt	Categorie folosință	Intravilan	Suprafața (mp)	Tarla	Parcelă	Nr. topo	Observații / Referințe
1	pasune	NU	550	7	288/1	-	

Lungime Segmente

1) Valorile lungimilor segmentelor sunt obținute din proiecție în plan.

Punct început	X / Y	Punct sfârșit	X / Y	Lungime segment (** (m)
1	584.519,033 391.108,909	2	584.560,051 391.174,138	77.054
2	584.560,051 391.174,138	3	584.555,63 391.178,177	5.988
3	584.555,63 391.178,177	4	584.514,839 391.118,623	72.184
4	584.514,839 391.118,623	1	584.519,033 391.108,909	10.581

** Lungimile segmentelor sunt determinate în planul de proiecție Stereo 70 și sunt rotunjite la 1 milimetru.

***** Distanţa dintre puncte este formată din segmente cumulate ce sunt mai mici decât valoarea 1 milimetru.**

**DATE DESPRE IMOBILUL NR. 14530**

Oficiul de Cadastru și Publicitate Imobiliară PRAHOVA
Biroul de Cadastru și Publicitate Imobiliară Ploiești

A. Partea I. Descrierea imobilului

TEREN Extravilan

Adresa: Jud. Prahova

Nr. Crt	Nr cadastral Nr. topografic	Suprafața* (mp)	Observații / Referințe
A1		16.195	Sector cadastral:3 Teren neimprejmuit;

B. Partea II. Proprietari și acte

Inscrieri privitoare la dreptul de proprietate și alte drepturi reale		Referințe
/		
Act Administrativ nr. 7668, din 06/03/2024 emis de PRIMARIA COMUNEI BUCOV;		
B1	Intabulare, drept de PROPRIETATE, dobandit prin Lege, cota actuala 1/1, cota initiala 1/1 1) NEIDENTIFICAT NEIDENTIFICAT	A1
B2	Se noteaza faptul ca imobilul este rezerva comisiei locale de fond funciar - conform art 13, alin 14	A1

C. Partea III. SARCINI .

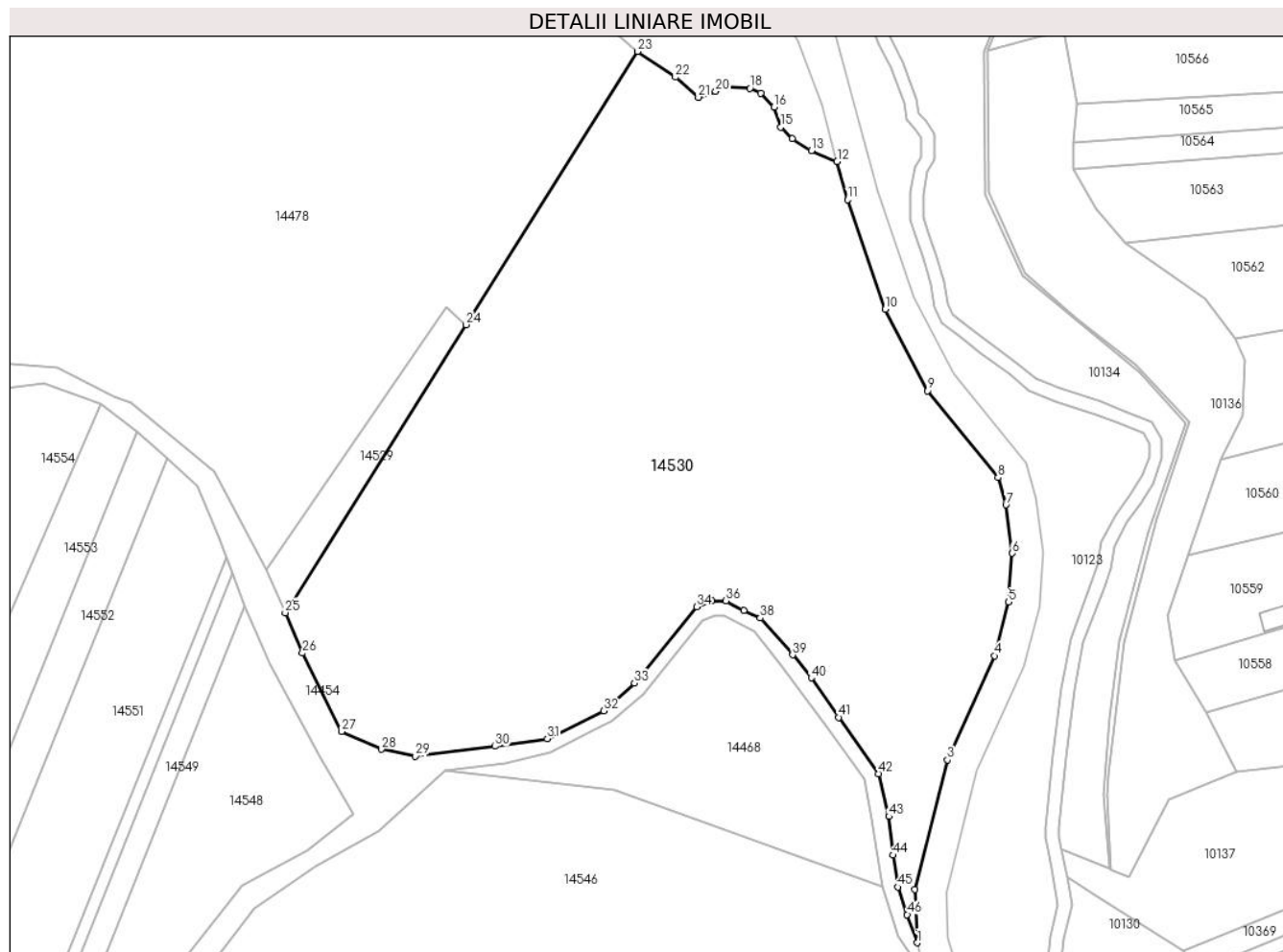
Inscrieri privind dezmembramintele dreptului de proprietate, drepturi reale de garanție și sarcini	Referințe
NU SUNT	

Anexa Nr. 1 La Partea I

Teren

Nr cadastral	Suprafața (mp)*	Observații / Referințe
	16.195	

* Suprafața este determinată în planul de proiecție Stereo 70.



Date referitoare la teren

Crt	Categorie folosință	Intra vilan	Suprafața (mp)	Tarla	Parcelă	Nr. topo	Observații / Referințe
1	pasune	NU	16.195	7	288	-	

Lungime Segmente

1) Valorile lungimilor segmentelor sunt obținute din proiecție în plan.

Punct început	X / Y	Punct sfârșit	X / Y	Lungime segment	Punct început	X / Y	Punct sfârșit	X / Y	Lungime segment	Punct început	X / Y	Punct sfârșit	X / Y	Lungime segment
1	584.662,328 391.034,196	2	584.661,785 391.046,293	12.109	2	584.661,785 391.046,293	3	584.669,133 391.075,625	30.238	3	584.669,133 391.075,625	4	584.679,896 391.099,127	25.849
4	584.679,896 391.099,127	5	584.683,031 391.111,361	12.629	5	584.683,031 391.111,361	6	584.683,856 391.122,402	11.072	6	584.683,856 391.122,402	7	584.682,419 391.133,35	11.042
7	584.682,419 391.133,35	8	584.680,623 391.139,492	6.399	8	584.680,623 391.139,492	9	584.664,701 391.159,201	25.337	9	584.664,701 391.159,201	10	584.655,041 391.177,612	20.791
10	584.655,041 391.177,612	11	584.646,515 391.202,43	26.242	11	584.646,515 391.202,43	12	584.644,161 391.211,112	8.995	12	584.644,161 391.211,112	13	584.638,295 391.213,515	6.339
13	584.638,295 391.213,515	14	584.633,92 391.216,206	5.136	14	584.633,92 391.216,206	15	584.631,396 391.218,896	3.689	15	584.631,396 391.218,896	16	584.629,882 391.223,437	4.787
16	584.629,882 391.223,437	17	584.626,853 391.226,549	4.343	17	584.626,853 391.226,549	18	584.624,412 391.227,642	2.675	18	584.624,412 391.227,642	19	584.618,86 391.227,978	5.562

Punct început	X / Y	Punct sfârșit	X / Y	Lungime segment	Punct început	X / Y	Punct sfârșit	X / Y	Lungime segment	Punct început	X / Y	Punct sfârșit	X / Y	Lungime segment
19	584.618,86 391.227,978	20	584.616,59 391.226,969	2.484	20	584.616,59 391.226,969	21	584.612,72 391.225,624	4.097	21	584.612,72 391.225,624	22	584.607,503 391.230,164	6.916
22	584.607,503 391.230,164	23	584.598,956 391.236,007	10.353	23	584.598,956 391.236,007	24	584.560,051 391.174,138	73.085	24	584.560,051 391.174,138	25	584.519,033 391.108,909	77.054
25	584.519,033 391.108,909	26	584.522,963 391.099,804	9.917	26	584.522,963 391.099,804	27	584.531,85 391.082,044	19.859	27	584.531,85 391.082,044	28	584.540,832 391.078,021	9.842
28	584.540,832 391.078,021	29	584.548,591 391.076,406	7.925	29	584.548,591 391.076,406	30	584.566,572 391.078,687	18.125	30	584.566,572 391.078,687	31	584.578,443 391.080,381	11.991
31	584.578,443 391.080,381	32	584.591,281 391.086,704	14.311	32	584.591,281 391.086,704	33	584.598,217 391.092,974	9.35	33	584.598,217 391.092,974	34	584.612,318 391.110,252	22.302
34	584.612,318 391.110,252	35	584.615,783 391.111,672	3.745	35	584.615,783 391.111,672	36	584.618,93 391.111,647	3.147	36	584.618,93 391.111,647	37	584.623,061 391.109,48	4.665
37	584.623,061 391.109,48	38	584.626,755 391.107,717	4.093	38	584.626,755 391.107,717	39	584.634,045 391.099,38	11.075	39	584.634,045 391.099,38	40	584.638,28 391.094,187	6.701
40	584.638,28 391.094,187	41	584.644,479 391.085,243	10.882	41	584.644,479 391.085,243	42	584.653,545 391.072,461	15.671	42	584.653,545 391.072,461	43	584.655,9 391.062,788	9.956
43	584.655,9 391.062,788	44	584.656,858 391.054,025	8.815	44	584.656,858 391.054,025	45	584.657,894 391.046,825	7.274	45	584.657,894 391.046,825	46	584.660,026 391.040,585	6.594
46	584.660,026 391.040,585	1	584.662,328 391.034,196	6.791										

** Lungimile segmentelor sunt determinate în planul de proiecție Stereo 70 și sunt rotunjite la 1 milimetru.

*** Distanța dintre puncte este formată din segmente cumulate ce sunt mai mici decât valoarea 1 milimetru.

**DATE DESPRE IMOBILUL NR. 14531**

Oficiul de Cadastru și Publicitate Imobiliară PRAHOVA
Biroul de Cadastru și Publicitate Imobiliară Ploiești

A. Partea I. Descrierea imobilului

TEREN Extravilan

Nr. CF vechi:3630

Nr. cadastral vechi:10789

Adresa: Jud. Prahova

Nr. Crt	Nr cadastral Nr. topografic	Suprafața* (mp)	Observații / Referințe
A1	21027	Din acte: 2.500 Masurata: 2.503	Sector cadastral:3 Teren neimprejmuit;

B. Partea II. Proprietari și acte

Inscrieri privitoare la dreptul de proprietate și alte drepturi reale		Referințe
33627 / 19/04/2017		
Act Notarial nr. 117, din 29/04/2016 emis de NP LUPU MARIA LUIZA (; act notarial nr 63 din 25.05.2017, emis de NP LUPU MARIA LUIZA);		
B2	se respinge cererea de intabulare pentru motivele de mai sus	A1
88953 / 22/08/2019		
Act Notarial nr. 2404, din 21/08/2019 emis de NP Lupu Maria Luiza;		
B4	Intabulare, drept de PROPRIETATE, dobandit prin Conventie, cota actuala 1/1, cota initiala 1/1	A1
	1) SIMION IOANA 2) SIMION CONSTANTIN	

C. Partea III. SARCINI .

Inscrieri privind dezmembramintele dreptului de proprietate, drepturi reale de garanție și sarcini	Referințe
NU SUNT	

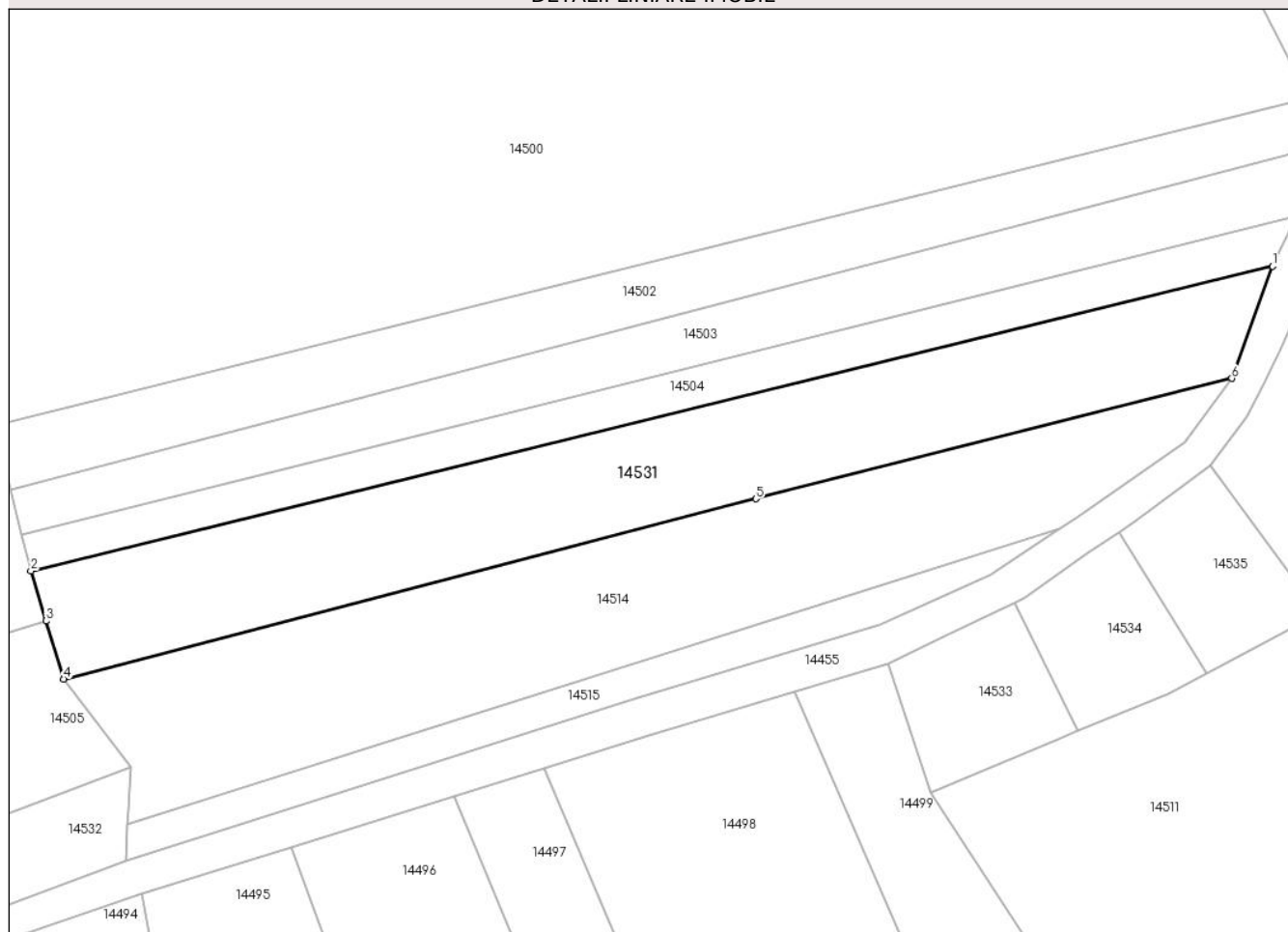
Anexa Nr. 1 La Partea I

Teren

Nr cadastral	Suprafața (mp)*	Observații / Referințe
21027	Din acte: 2.500 Masurata: 2.503	

* Suprafața este determinată în planul de proiecție Stereo 70.

DETALII LINIARE IMOBIL



Date referitoare la teren

Crt	Categorie folosință	Intra vilan	Suprafața (mp)	Tarla	Parcelă	Nr. topo	Observații / Referințe
1	faneata	NU	2.503	7	269/2	-	

Lungime Segmente

1) Valorile lungimilor segmentelor sunt obținute din proiecție în plan.

Punct început	X / Y	Punct sfârșit	X / Y	Lungime segment (** (m)
1	584.168,822 391.540,795	2	583.996,619 391.498,555	177.308
2	583.996,619 391.498,555	3	583.998,714 391.491,628	7.237
3	583.998,714 391.491,628	4	584.001,151 391.483,573	8.416
4	584.001,151 391.483,573	5	584.097,142 391.508,559	99.19
5	584.097,142 391.508,559	6	584.163,171 391.525,256	68.107

Punct început	X / Y	Punct sfârşit	X / Y	Lungime segment (** (m)
6	584.163,171 391.525,256	1	584.168,822 391.540,795	16.535

** Lungimile segmentelor sunt determinate în planul de proiecţie Stereo 70 şi sunt rotunjite la 1 milimetru.

*** Distanţa dintre puncte este formată din segmente cumulate ce sunt mai mici decât valoarea 1 milimetru.

**DATE DESPRE IMOBILUL NR. 14532**

Oficiul de Cadastru și Publicitate Imobiliară PRAHOVA
Biroul de Cadastru și Publicitate Imobiliară Ploiești

A. Partea I. Descrierea imobilului

TEREN Extravilan

Nr. CF vechi:2778

Nr. cadastral vechi:10233

Adresa: Jud. Prahova

Nr. Crt	Nr cadastral Nr. topografic	Suprafața* (mp)	Observații / Referințe
A1	20389	Din acte: 400 Masurata: 398	Sector cadastral:3 Teren neimprejmuit;

B. Partea II. Proprietari și acte

Inscrieri privitoare la dreptul de proprietate și alte drepturi reale		Referințe
46681 / 10/08/2012		
Act Notarial nr. 54, din 09/08/2012 emis de NP IONITA ARISTITA-ADINA;		
B9	Intabulare, drept de PROPRIETATE, dobandit prin Succesiune, cota actuala 1/4, cota initiala 1/4 1) STANESCU EUFROSINA	A1
B10	Intabulare, drept de PROPRIETATE, dobandit prin Succesiune, cota actuala 3/4, cota initiala 3/4 1) STANESCU CONSTANTIN ADRIAN	A1

C. Partea III. SARCINI .

Inscrieri privind dezmembramintele dreptului de proprietate, drepturi reale de garanție și sarcini	Referințe
NU SUNT	

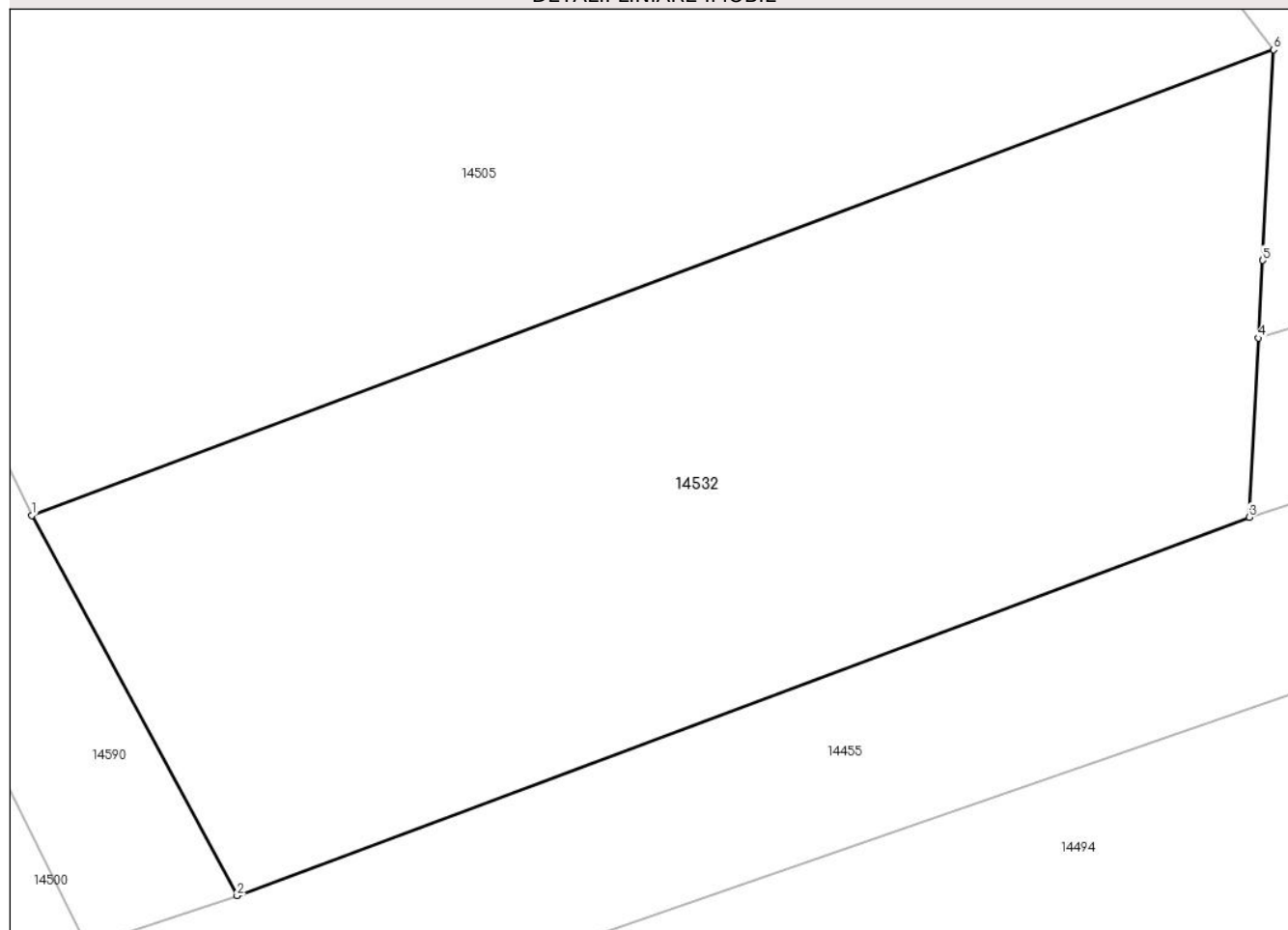
Anexa Nr. 1 La Partea I

Teren

Nr cadastral	Suprafața (mp)*	Observații / Referințe
20389	Din acte: 400 Masurata: 398	

* Suprafața este determinată în planul de proiecție Stereo 70.

DETALII LINIARE IMOBIL



Date referitoare la teren

Crt	Categorie folosință	Intra vilan	Suprafața (mp)	Tarla	Parcelă	Nr. topo	Observații / Referințe
1	pasune	NU	398	7	272/5	-	

Lungime Segmente

1) Valorile lungimilor segmentelor sunt obținute din proiecție în plan.

Punct început	X / Y	Punct sfârșit	X / Y	Lungime segment (** (m)
1	583.975,98 391.458,45	2	583.981,68 391.447,89	12.0
2	583.981,68 391.447,89	3	584.009,78 391.458,4	30.001
3	584.009,78 391.458,4	4	584.010,038 391.463,372	4.979
4	584.010,038 391.463,372	5	584.010,15 391.465,53	2.161
5	584.010,15 391.465,53	6	584.010,46 391.471,38	5.858

Punct început	X / Y	Punct sfârșit	X / Y	Lungime segment (** (m)
6	584.010,46 391.471,38	1	583.975,98 391.458,45	36.825

** Lungimile segmentelor sunt determinate în planul de proiecție Stereo 70 și sunt rotunjite la 1 milimetru.

*** Distanța dintre puncte este formată din segmente cumulate ce sunt mai mici decât valoarea 1 milimetru.

**DATE DESPRE IMOBILUL NR. 14533**

Oficiul de Cadastru și Publicitate Imobiliară PRAHOVA
Biroul de Cadastru și Publicitate Imobiliară Ploiești

A. Partea I. Descrierea imobilului

TEREN Extravilan

Adresa: Jud. Prahova

Nr. Crt	Nr cadastral Nr. topografic	Suprafața* (mp)	Observații / Referințe
A1	23071	400	Sector cadastral:3 Teren neimprejmuit;

B. Partea II. Proprietari și acte

Inscrieri privitoare la dreptul de proprietate și alte drepturi reale		Referințe
58867 / 30/08/2013		
Act Notarial nr. 2289, din 29/08/2013 emis de NP IONESCU DIANA CRISTINA;		
B1	Se infiinteaza cartea funciara 23071 a imobilului cu numarul cadastral 23071/Bucov, rezultat din dezmembrarea imobilului cu numarul cadastral 23003 inscris in cartea funciara 23003;	A1
58874 / 30/08/2013		
Act Notarial nr. 2289, din 29/08/2013 emis de NP IONESCU DIANA CRISTINA;		
B8	Intabulare, drept de PROPRIETATEpartaj, dobandit prin Conventie, cota actuala 1/1, cota initiala 1/1 1) STANCOVICI MARIAN	A1

C. Partea III. SARCINI .

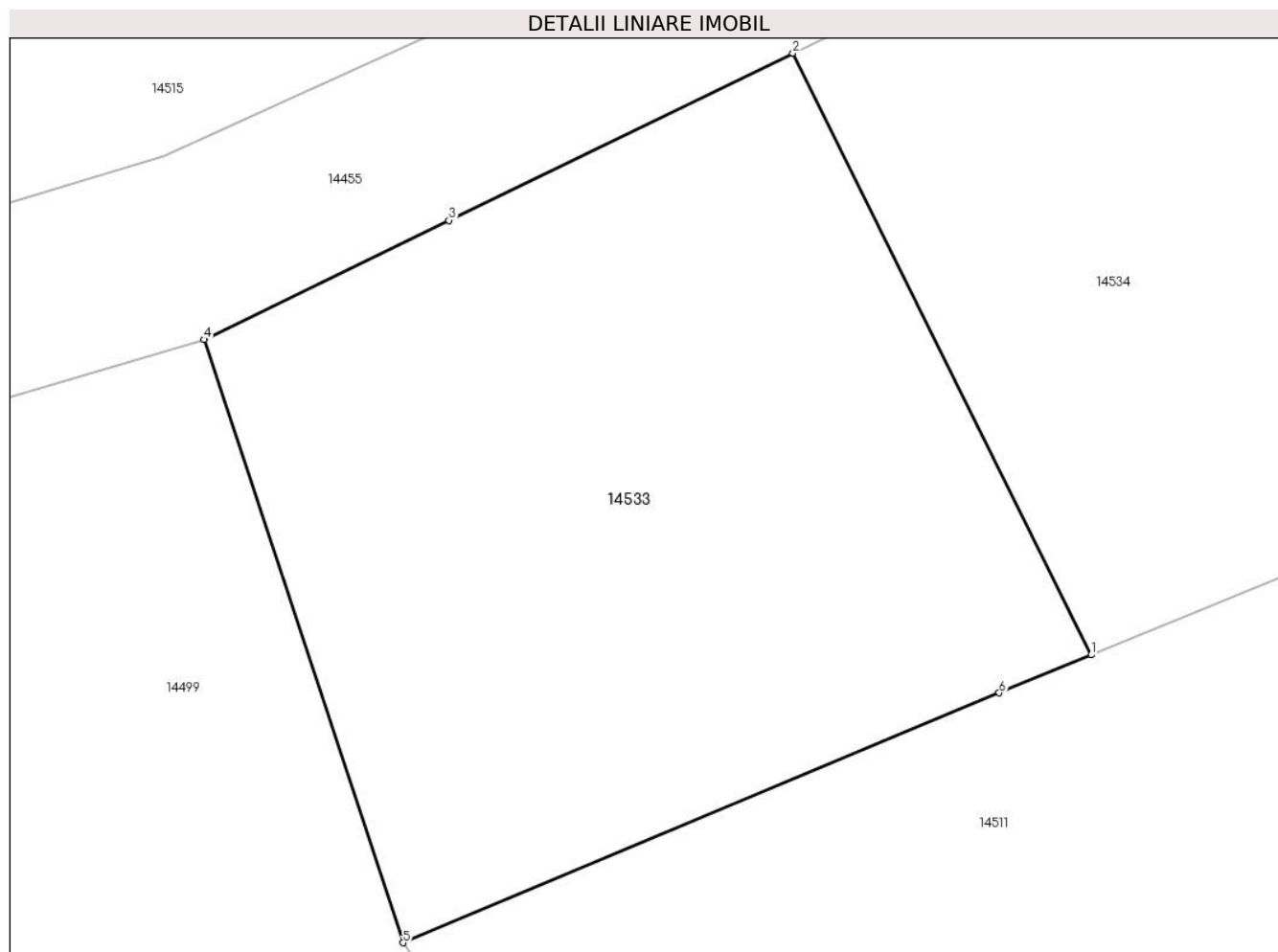
Inscrieri privind dezmembramintele dreptului de proprietate, drepturi reale de garanție și sarcini	Referințe
NU SUNT	

Anexa Nr. 1 La Partea I

Teren

Nr cadastral	Suprafața (mp)*	Observații / Referințe
23071	400	

* Suprafața este determinată în planul de proiecție Stereo 70.



Date referitoare la teren

Crt	Categorie folosință	Intravilan	Suprafața (mp)	Tarla	Parcelă	Nr. topo	Observații / Referințe
1	vie	NU	400	7	264/3/1	-	

Lungime Segmente

1) Valorile lungimilor segmentelor sunt obținute din proiecție în plan.

Punct început	X / Y	Punct sfârșit	X / Y	Lungime segment (** (m)
1	584.141,814 391.476,362	2	584.132,972 391.494,172	19.884
2	584.132,972 391.494,172	3	584.122,78 391.489,224	11.33
3	584.122,78 391.489,224	4	584.115,528 391.485,696	8.065
4	584.115,528 391.485,696	5	584.121,422 391.467,839	18.805
5	584.121,422 391.467,839	6	584.139,086 391.475,237	19.151

Punct început	X / Y	Punct sfârşit	X / Y	Lungime segment (** (m)
6	584.139,086 391.475,237	1	584.141,814 391.476,362	2.951

** Lungimile segmentelor sunt determinate în planul de proiecţie Stereo 70 şi sunt rotunjite la 1 milimetru.

*** Distanţa dintre puncte este formată din segmente cumulate ce sunt mai mici decât valoarea 1 milimetru.

**DATE DESPRE IMOBILUL NR. 14534**

Oficiul de Cadastru și Publicitate Imobiliară PRAHOVA
Biroul de Cadastru și Publicitate Imobiliară Ploiești

A. Partea I. Descrierea imobilului

TEREN Extravilan

Adresa: Jud. Prahova

Nr. Crt	Nr cadastral Nr. topografic	Suprafața* (mp)	Observații / Referințe
A1	23070	400	Sector cadastral:3 Teren neimprejmuit;

B. Partea II. Proprietari și acte

Inscrieri privitoare la dreptul de proprietate și alte drepturi reale		Referințe
58867 / 30/08/2013		
Act Notarial nr. 2289, din 29/08/2013 emis de NP IONESCU DIANA CRISTINA;		
B1	Se infiinteaza cartea funciara 23070 a imobilului cu numarul cadastral 23070/Bucov, rezultat din dezmembrarea imobilului cu numarul cadastral 23003 inscris in cartea funciara 23003;	A1
58871 / 30/08/2013		
Act Notarial nr. 2289, din 29/08/2013 emis de NP IONESCU DIANA CRISTINA;		
B8	Intabulare, drept de PROPRIETATE, dobandit prin Conventie, cota actuala 1/1, cota initiala 1/1 1) VASILE ION	A1

C. Partea III. SARCINI .

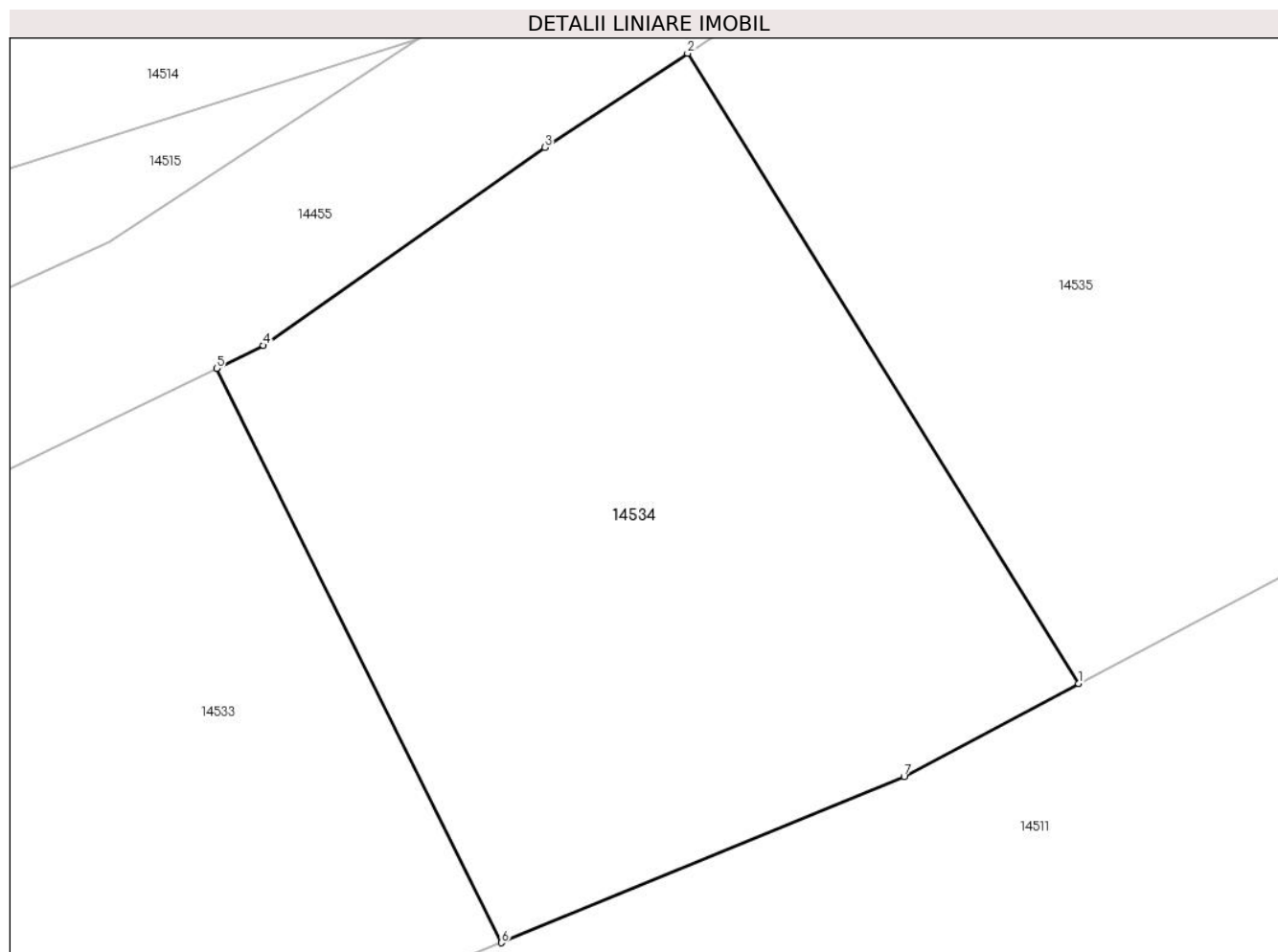
Inscrieri privind dezmembramintele dreptului de proprietate, drepturi reale de garanție și sarcini	Referințe
NU SUNT	

Anexa Nr. 1 La Partea I

Teren

Nr cadastral	Suprafața (mp)*	Observații / Referințe
23070	400	

* Suprafața este determinată în planul de proiecție Stereo 70.



Date referitoare la teren

Crt	Categorie folosință	Intra vilan	Suprafața (mp)	Tarla	Parcelă	Nr. topo	Observații / Referințe
1	vie	NU	400	7	264/3/1	-	

Lungime Segmente

1) Valorile lungimilor segmentelor sunt obținute din proiecție în plan.

Punct început	X / Y	Punct sfârșit	X / Y	Lungime segment (** (m)
1	584.159,728 391.484,395	2	584.147,589 391.503,942	23.01
2	584.147,589 391.503,942	3	584.143,161 391.501,02	5.305
3	584.143,161 391.501,02	4	584.134,43 391.494,879	10.674
4	584.134,43 391.494,879	5	584.132,972 391.494,172	1.62
5	584.132,972 391.494,172	6	584.141,814 391.476,362	19.884

Punct început	X / Y	Punct sfârşit	X / Y	Lungime segment (** (m)
6	584.141,814 391.476,362	7	584.154,303 391.481,514	13.51
7	584.154,303 391.481,514	1	584.159,728 391.484,395	6.143

** Lungimile segmentelor sunt determinate în planul de proiecţie Stereo 70 şi sunt rotunjite la 1 milimetru.

*** Distanţa dintre puncte este formată din segmente cumulate ce sunt mai mici decât valoarea 1 milimetru.

**DATE DESPRE IMOBILUL NR. 14535**

Oficiul de Cadastru și Publicitate Imobiliară PRAHOVA
Biroul de Cadastru și Publicitate Imobiliară Ploiești

A. Partea I. Descrierea imobilului

TEREN Extravilan

Adresa: Jud. Prahova

Nr. Crt	Nr cadastral Nr. topografic	Suprafața* (mp)	Observații / Referințe
A1	23069	400	Sector cadastral:3 Teren neimprejmuit;

B. Partea II. Proprietari și acte

Inscrieri privitoare la dreptul de proprietate și alte drepturi reale		Referințe
58867 / 30/08/2013		
Act Notarial nr. 2289, din 29/08/2013 emis de NP IONESCU DIANA CRISTINA;		
B1	Se infiinteaza cartea funciara 23069 a imobilului cu numarul cadastral 23069/Bucov, rezultat din dezmembrarea imobilului cu numarul cadastral 23003 inscris in cartea funciara 23003;	A1
58870 / 30/08/2013		
Act Notarial nr. 2289, din 29/08/2013 emis de NP IONESCU DIANA CRISTINA;		
B8	Intabulare, drept de PROPRIETATEpartaj, dobandit prin Conventie, cota actuala 1/1, cota initiala 1/1 1) VASILE ION	A1

C. Partea III. SARCINI .

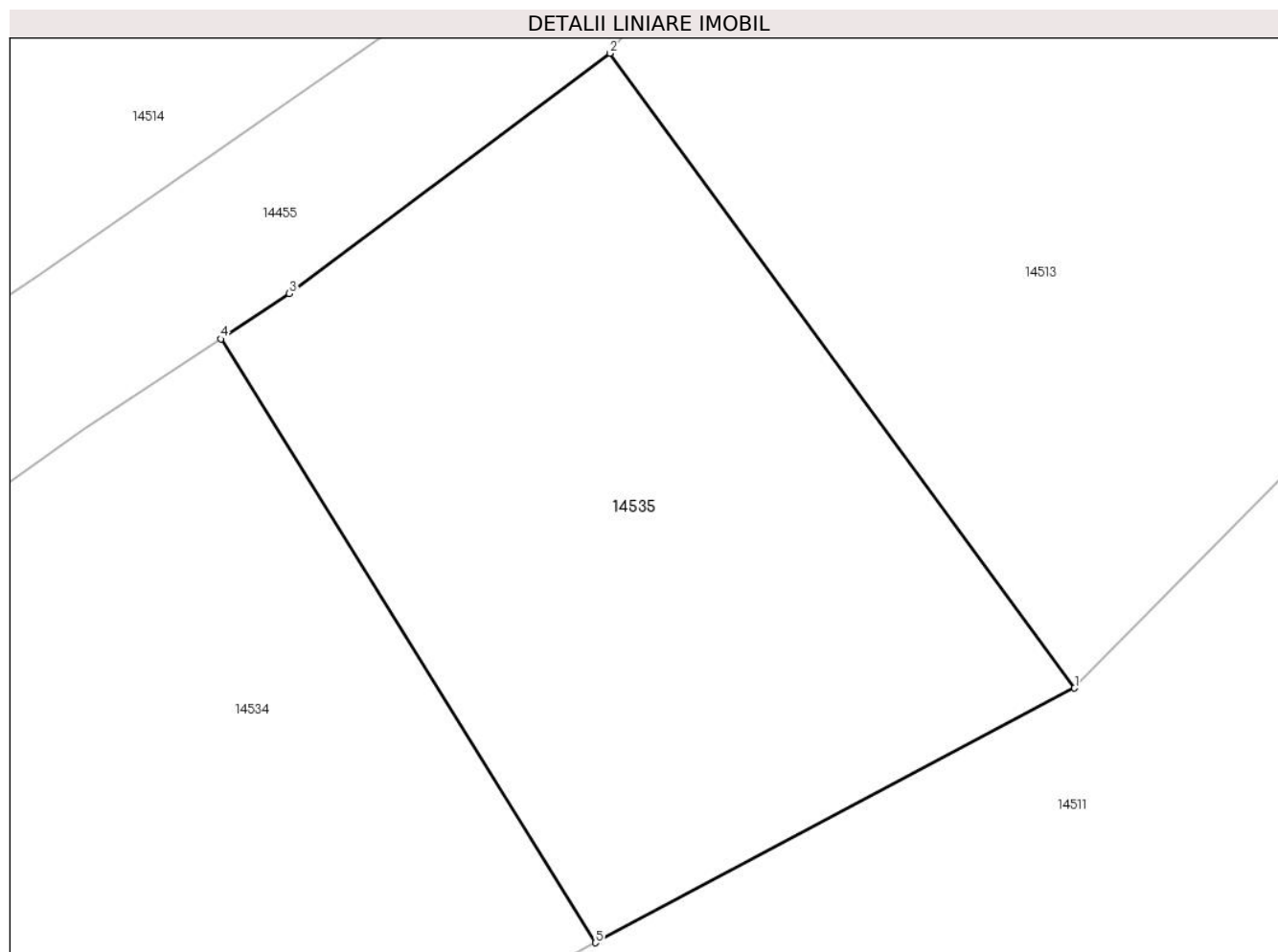
Inscrieri privind dezmembramintele dreptului de proprietate, drepturi reale de garanție și sarcini	Referințe
NU SUNT	

Anexa Nr. 1 La Partea I

Teren

Nr cadastral	Suprafața (mp)*	Observații / Referințe
23069	400	

* Suprafața este determinată în planul de proiecție Stereo 70.



Date referitoare la teren

Crt	Categorie folosință	Intra vilan	Suprafața (mp)	Tarla	Parcelă	Nr. topo	Observații / Referințe
1	vie	NU	400	7	264/3/1	-	

Lungime Segmente

1) Valorile lungimilor segmentelor sunt obținute din proiecție în plan.

Punct început	X / Y	Punct sfârșit	X / Y	Lungime segment (** (m)
1	584.175,246 391.492,638	2	584.160,191 391.513,191	25.477
2	584.160,191 391.513,191	3	584.149,812 391.505,41	12.972
3	584.149,812 391.505,41	4	584.147,589 391.503,942	2.664
4	584.147,589 391.503,942	5	584.159,728 391.484,395	23.01
5	584.159,728 391.484,395	1	584.175,246 391.492,638	17.571

**** Lungimile segmentelor sunt determinate în planul de proiecție Stereo 70 și sunt rotunjite la 1 milimetru.**

***** Distanța dintre puncte este formată din segmente cumulate ce sunt mai mici decât valoarea 1 milimetru.**

**DATE DESPRE IMOBILUL NR. 14536**

Oficiul de Cadastru și Publicitate Imobiliară PRAHOVA
Biroul de Cadastru și Publicitate Imobiliară Ploiești

A. Partea I. Descrierea imobilului

TEREN Extravilan

Adresa: Jud. Prahova, Sonda petroliera 787SRP Boldesti, T6, Cc271

Nr. Crt	Nr cadastral Nr. topografic	Suprafața* (mp)	Observații / Referințe
A1	22760	536	Sector cadastral:3 Teren neimprejmuit;

Construcții

Crt	Nr cadastral Nr. topografic	Adresa	Observații / Referințe
A1.1	22760-C1	Jud. Prahova, Sonda petroliera 787SRP Boldesti, T6, Cc271	Nr. niveluri:1; S. construita la sol:111 mp; S. construita desfasurata:111 mp; Platforma tehnologica construita in anul 1935, fara acoperis, fara pereti, fara lift, fara certificat energetic

B. Partea II. Proprietari și acte

Inscrieri privitoare la dreptul de proprietate și alte drepturi reale		Referințe
28334 / 22/05/2012		
Act Administrativ nr. 12601, din 27/04/2012 emis de MINISTERUL EC., COM. SI MEDIULUI DE AFACERI;		
B1	Intabulare, drept de PROPRIETATE, dobandit prin Conventie, cota actuala 1/1, cota initiala 1/1 1) S.C. OMV PETROM SA, CIF:1590082	A1, A1.1

C. Partea III. SARCINI .

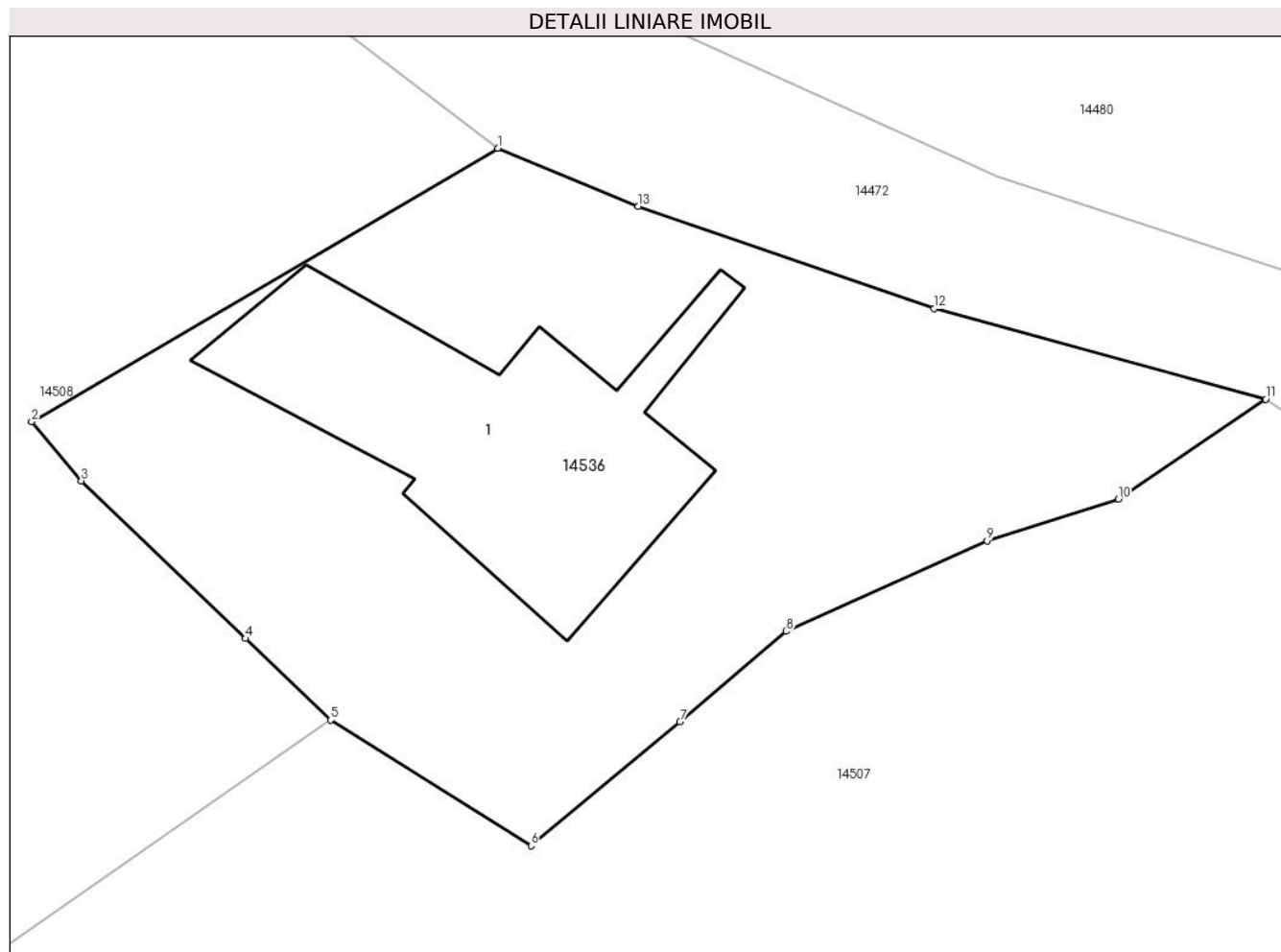
Inscrieri privind dezmembramintele dreptului de proprietate, drepturi reale de garanție și sarcini	Referințe
NU SUNT	

Anexa Nr. 1 La Partea I

Teren

Nr cadastral	Suprafața (mp)*	Observații / Referințe
22760	536	

* Suprafața este determinată în planul de proiecție Stereo 70.



Date referitoare la teren

Crt	Categorie folosință	Intra vilan	Suprafața (mp)	Tarla	Parcelă	Nr. topo	Observații / Referințe
1	curti constructii	NU	536	7	-	-	

Date referitoare la construcții

Crt	Număr	Destinație construcție	Supraf. (mp)	Situație juridică	Observații / Referințe
A1.1	22760-C1	construcții industriale și edilitare	111	Cu acte	Nr. niveluri:1; S. construita la sol:111 mp; S. construita desfasurata:111 mp; Platforma tehnologica construita in anul 1935, fara acoperis, fara pereti, fara lifrt, fara certificat energetic

Lungime Segmente

1) Valorile lungimilor segmentelor sunt obținute din proiecție în plan.

Punct început	X / Y	Punct sfârșit	X / Y	Lungime segment (** (m)
1	584.289,175 391.432,848	2	584.272,484 391.423,072	19.343
2	584.272,484 391.423,072	3	584.274,258 391.420,959	2.759

Punct început	X / Y	Punct sfârşit	X / Y	Lungime segment (** (m)
3	584.274,258 391.420,959	4	584.280,147 391.415,317	8.156
4	584.280,147 391.415,317	5	584.283,187 391.412,405	4.21
5	584.283,187 391.412,405	6	584.290,357 391.407,902	8.467
6	584.290,357 391.407,902	7	584.295,691 391.412,347	6.943
7	584.295,691 391.412,347	8	584.299,495 391.415,574	4.988
8	584.299,495 391.415,574	9	584.306,688 391.418,816	7.89
9	584.306,688 391.418,816	10	584.311,384 391.420,309	4.928
10	584.311,384 391.420,309	11	584.316,663 391.423,873	6.369
11	584.316,663 391.423,873	12	584.304,787 391.427,114	12.31
12	584.304,787 391.427,114	13	584.294,2 391.430,77	11.2
13	584.294,2 391.430,77	1	584.289,175 391.432,848	5.438

** Lungimile segmentelor sunt determinate în planul de proiecție Stereo 70 și sunt rotunjite la 1 milimetru.

*** Distanța dintre puncte este formată din segmente cumulate ce sunt mai mici decât valoarea 1 milimetru.

**DATE DESPRE IMOBILUL NR. 14537**

Oficiul de Cadastru și Publicitate Imobiliară PRAHOVA
Biroul de Cadastru și Publicitate Imobiliară Ploiești

A. Partea I. Descrierea imobilului

TEREN Extravilan

Adresa: Jud. Prahova

Nr. Crt	Nr cadastral Nr. topografic	Suprafața* (mp)	Observații / Referințe
A1	24294	1.200	Sector cadastral:3 Teren neimprejmuit;

B. Partea II. Proprietari și acte

Inscrieri privitoare la dreptul de proprietate și alte drepturi reale		Referințe
128723 / 30/12/2015		
Act Notarial nr. 612, din 29/12/2015 emis de NP MANESCU EMILIAN COSTIN;		
B2	Intabulare, drept de PROPRIETATEcumparare ca bun comun, dobandit prin Conventie, cota actuala 1/1, cota initiala 1/1 1) BADEA DORIN 2) BADEA NATI-MIHAELA	A1

C. Partea III. SARCINI .

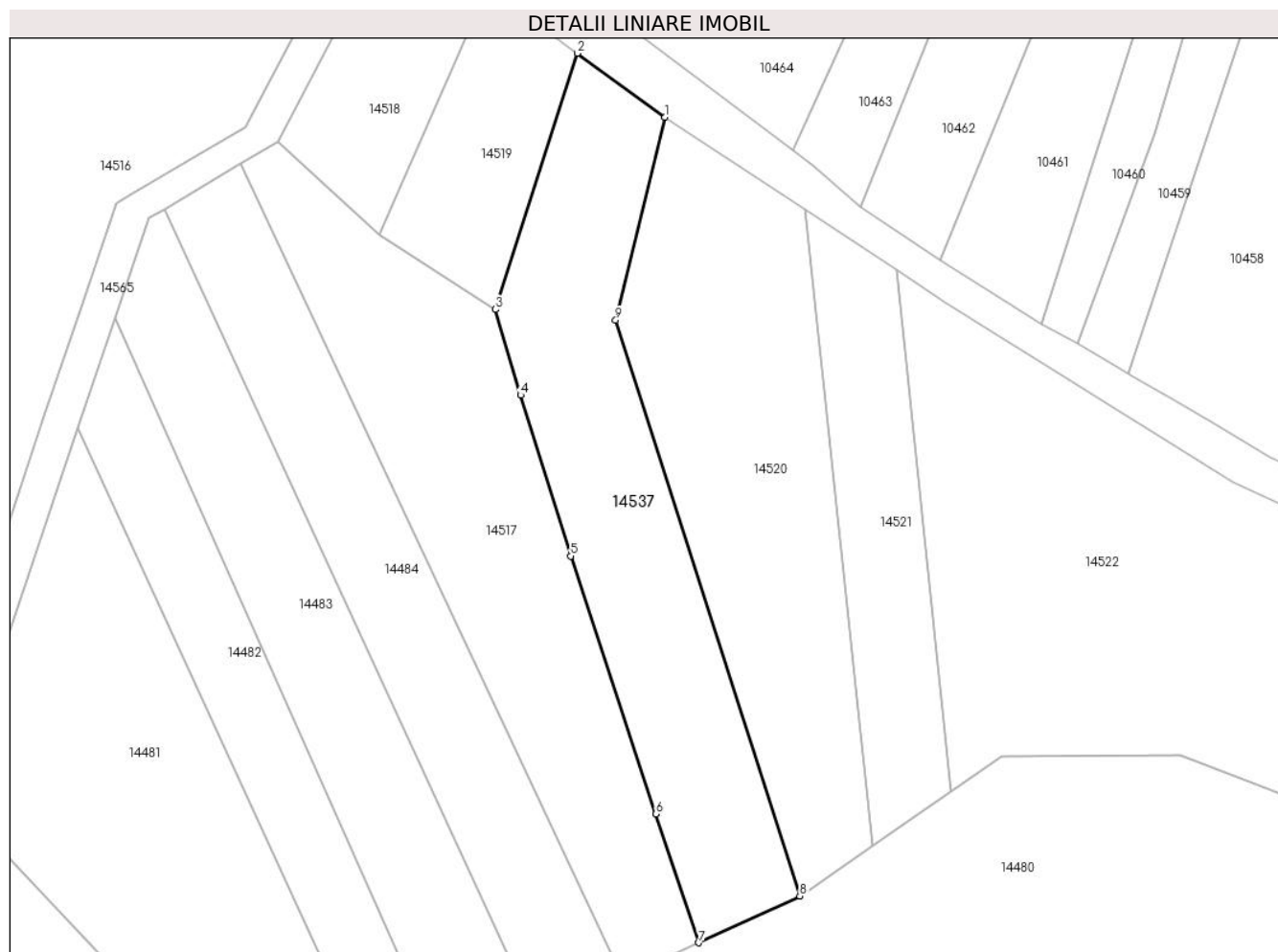
Inscrieri privind dezmembramintele dreptului de proprietate, drepturi reale de garanție și sarcini	Referințe
NU SUNT	

Anexa Nr. 1 La Partea I

Teren

Nr cadastral	Suprafața (mp)*	Observații / Referințe
24294	1.200	

* Suprafața este determinată în planul de proiecție Stereo 70.



Date referitoare la teren

Crt	Categorie folosință	Intravilan	Suprafața (mp)	Tarla	Parcelă	Nr. topo	Observații / Referințe
1	pasune	NU	1.200	7	297/2	-	

Lungime Segmente

1) Valorile lungimilor segmentelor sunt obținute din proiecție în plan.

Punct început	X / Y	Punct sfârșit	X / Y	Lungime segment (** (m)
1	584.435,192 391.510,295	2	584.425,489 391.517,356	12.0
2	584.425,489 391.517,356	3	584.416,439 391.489,007	29.758
3	584.416,439 391.489,007	4	584.419,216 391.479,534	9.872
4	584.419,216 391.479,534	5	584.424,749 391.461,735	18.639
5	584.424,749 391.461,735	6	584.434,202 391.433,215	30.046

Punct început	X / Y	Punct sfârșit	X / Y	Lungime segment (** (m)
6	584.434,202 391.433,215	7	584.438,944 391.418,963	15.02
7	584.438,944 391.418,963	8	584.450,102 391.424,139	12.3
8	584.450,102 391.424,139	9	584.429,73 391.487,827	66.867
9	584.429,73 391.487,827	1	584.435,192 391.510,295	23.122

** Lungimile segmentelor sunt determinate în planul de proiecție Stereo 70 și sunt rotunjite la 1 milimetru.

*** Distanța dintre puncte este formată din segmente cumulate ce sunt mai mici decât valoarea 1 milimetru.

**DATE DESPRE IMOBILUL NR. 14538**

Oficiul de Cadastru și Publicitate Imobiliară PRAHOVA
Biroul de Cadastru și Publicitate Imobiliară Ploiești

A. Partea I. Descrierea imobilului

TEREN Extravilan

Adresa: Jud. Prahova

Nr. Crt	Nr cadastral Nr. topografic	Suprafața* (mp)	Observații / Referințe
A1	22593	Din acte: 12.600 Masurata: 12.929	Sector cadastral:3 Teren neimprejmuit;

B. Partea II. Proprietari și acte

Inscrieri privitoare la dreptul de proprietate și alte drepturi reale		Referințe
57529 / 28/09/2012		
Act Notarial nr. 4866, din 27/09/2012 emis de NP IVAN CONSTANTIN;		
B2	Intabulare, drept de PROPRIETATEcumparare ca bun comun, dobandit prin Conventie, cota actuala 1/1, cota initiala 1/1 1) POSTOLACHE FLORINEL 2) POSTOLACHE MIHAELA	A1

C. Partea III. SARCINI .

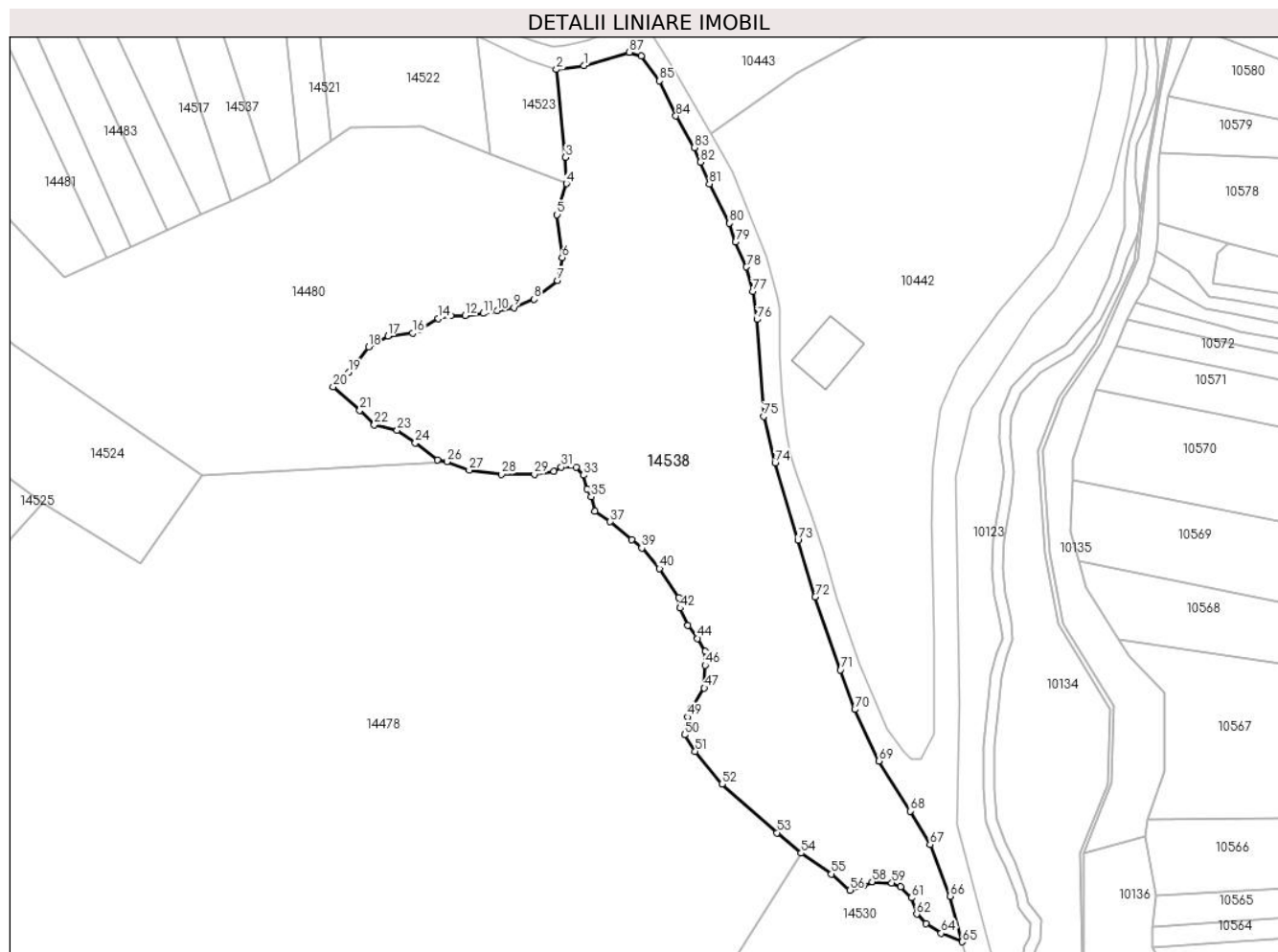
Inscrieri privind dezmembramintele dreptului de proprietate, drepturi reale de garanție și sarcini	Referințe
NU SUNT	

Anexa Nr. 1 La Partea I

Teren

Nr cadastral	Suprafața (mp)*	Observații / Referințe
22593	Din acte: 12.600 Masurata: 12.929	

* Suprafața este determinată în planul de proiecție Stereo 70.



Date referitoare la teren

Crt	Categorie folosință	Intravilan	Suprafața (mp)	Tarla	Parcelă	Nr. topo	Observații / Referințe
1	pasune	NU	12.929	7	293	-	

Lungime Segmente

1) Valorile lungimilor segmentelor sunt obținute din proiecție în plan.

Punct început	X / Y	Punct sfârșit	X / Y	Lungime segment	Punct început	X / Y	Punct sfârșit	X / Y	Lungime segment	Punct început	X / Y	Punct sfârșit	X / Y	Lungime segment
1	584.537,949 391.456,893	2	584.530,198 391.455,851	7.821	2	584.530,198 391.455,851	3	584.532,803 391.431,174	24.814	3	584.532,803 391.431,174	4	584.533,019 391.423,83	7.347
4	584.533,019 391.423,83	5	584.530,436 391.415,119	9.086	5	584.530,436 391.415,119	6	584.531,867 391.403,083	12.121	6	584.531,867 391.403,083	7	584.530,587 391.396,625	6.584
7	584.530,587 391.396,625	8	584.523,979 391.391,367	8.445	8	584.523,979 391.391,367	9	584.518,325 391.389,012	6.125	9	584.518,325 391.389,012	10	584.513,545 391.388,137	4.859
10	584.513,545 391.388,137	11	584.509,642 391.387,397	3.973	11	584.509,642 391.387,397	12	584.504,664 391.386,833	5.01	12	584.504,664 391.386,833	13	584.500,556 391.386,74	4.109
13	584.500,556 391.386,74	14	584.497,089 391.386,025	3.54	14	584.497,089 391.386,025	15	584.491,907 391.382,969	6.016	15	584.491,907 391.382,969	16	584.489,879 391.381,85	2.316

Punct început	X / Y	Punct sfârșit	X / Y	Lungime segment	Punct început	X / Y	Punct sfârșit	X / Y	Lungime segment	Punct început	X / Y	Punct sfârșit	X / Y	Lungime segment
16	584.489,879 391.381,85	17	584.482,933 391.381,1	6.986	17	584.482,933 391.381,1	18	584.477,471 391.378,002	6.279	18	584.477,471 391.378,002	19	584.471,892 391.370,864	9.06
19	584.471,892 391.370,864	20	584.467,561 391.366,782	5.951	20	584.467,561 391.366,782	21	584.475,048 391.360,256	9.932	21	584.475,048 391.360,256	22	584.479,112 391.356,125	5.795
22	584.479,112 391.356,125	23	584.485,526 391.354,609	6.591	23	584.485,526 391.354,609	24	584.490,646 391.351,109	6.202	24	584.490,646 391.351,109	25	584.496,822 391.346,273	7.844
25	584.496,822 391.346,273	26	584.499,481 391.345,827	2.696	26	584.499,481 391.345,827	27	584.505,803 391.343,433	6.76	27	584.505,803 391.343,433	28	584.514,846 391.342,304	9.113
28	584.514,846 391.342,304	29	584.524,079 391.342,251	9.233	29	584.524,079 391.342,251	30	584.529,552 391.343,066	5.533	30	584.529,552 391.343,066	31	584.531,611 391.344,263	2.382
31	584.531,611 391.344,263	32	584.535,843 391.344,294	4.232	32	584.535,843 391.344,294	33	584.537,906 391.342,015	3.074	33	584.537,906 391.342,015	34	584.538,799 391.338,101	4.015
34	584.538,799 391.338,101	35	584.540,023 391.335,985	2.445	35	584.540,023 391.335,985	36	584.541,031 391.331,944	4.165	36	584.541,031 391.331,944	37	584.545,354 391.328,948	5.26
37	584.545,354 391.328,948	38	584.551,39 391.323,932	7.848	38	584.551,39 391.323,932	39	584.554,209 391.321,575	3.675	39	584.554,209 391.321,575	40	584.559,195 391.315,838	7.601
40	584.559,195 391.315,838	41	584.564,6 391.307,713	9.759	41	584.564,6 391.307,713	42	584.564,964 391.304,734	3.001	42	584.564,964 391.304,734	43	584.567,193 391.299,849	5.37
43	584.567,193 391.299,849	44	584.569,91 391.296,218	4.535	44	584.569,91 391.296,218	45	584.572,032 391.292,617	4.18	45	584.572,032 391.292,617	46	584.572,007 391.288,697	3.92
46	584.572,007 391.288,697	47	584.571,774 391.282,314	6.387	47	584.571,774 391.282,314	48	584.568,102 391.276,748	6.668	48	584.568,102 391.276,748	49	584.567,123 391.274,155	2.772
49	584.567,123 391.274,155	50	584.566,267 391.269,202	5.026	50	584.566,267 391.269,202	51	584.569,203 391.264,547	5.504	51	584.569,203 391.264,547	52	584.576,787 391.255,396	11.885
52	584.576,787 391.255,396	53	584.592,226 391.241,7	20.638	53	584.592,226 391.241,7	54	584.598,956 391.236,007	8.815	54	584.598,956 391.236,007	55	584.607,503 391.230,164	10.353
55	584.607,503 391.230,164	56	584.612,72 391.225,624	6.916	56	584.612,72 391.225,624	57	584.616,59 391.226,969	4.097	57	584.616,59 391.226,969	58	584.618,86 391.227,978	2.484
58	584.618,86 391.227,978	59	584.624,412 391.227,642	5.562	59	584.624,412 391.227,642	60	584.626,853 391.226,549	2.675	60	584.626,853 391.226,549	61	584.629,882 391.223,437	4.343
61	584.629,882 391.223,437	62	584.631,396 391.218,896	4.787	62	584.631,396 391.218,896	63	584.633,92 391.216,206	3.689	63	584.633,92 391.216,206	64	584.638,295 391.213,515	5.136
64	584.638,295 391.213,515	65	584.644,161 391.211,112	6.339	65	584.644,161 391.211,112	66	584.640,795 391.223,916	13.239	66	584.640,795 391.223,916	67	584.635,16 391.238,405	15.546
67	584.635,16 391.238,405	68	584.629,518 391.247,782	10.944	68	584.629,518 391.247,782	69	584.620,749 391.261,863	16.588	69	584.620,749 391.261,863	70	584.614,024 391.276,282	15.91
70	584.614,024 391.276,282	71	584.610,035 391.287,4	11.812	71	584.610,035 391.287,4	72	584.602,876 391.307,832	21.65	72	584.602,876 391.307,832	73	584.598,045 391.323,764	16.648
73	584.598,045 391.323,764	74	584.591,648 391.345,512	22.669	74	584.591,648 391.345,512	75	584.588,397 391.358,526	13.414	75	584.588,397 391.358,526	76	584.586,542 391.385,733	27.27
76	584.586,542 391.385,733	77	584.585,351 391.393,543	7.9	77	584.585,351 391.393,543	78	584.583,618 391.400,428	7.1	78	584.583,618 391.400,428	79	584.580,514 391.407,415	7.645
79	584.580,514 391.407,415	80	584.578,85 391.412,683	5.525	80	584.578,85 391.412,683	81	584.573,163 391.423,774	12.464	81	584.573,163 391.423,774	82	584.570,686 391.429,838	6.55
82	584.570,686 391.429,838	83	584.568,952 391.433,952	4.464	83	584.568,952 391.433,952	84	584.563,787 391.442,802	10.247	84	584.563,787 391.442,802	85	584.559,143 391.452,672	10.908
85	584.559,143 391.452,672	86	584.554,033 391.459,661	8.658	86	584.554,033 391.459,661	87	584.550,711 391.460,671	3.472	87	584.550,711 391.460,671	1	584.537,949 391.456,893	13.309

** Lungimile segmentelor sunt determinate în planul de proiecție Stereo 70 și sunt rotunjite la 1 milimetru.

*** Distanța dintre puncte este formată din segmente cumulate ce sunt mai mici decât valoarea 1 milimetru.

**DATE DESPRE IMOBILUL NR. 14539**

Oficiul de Cadastru și Publicitate Imobiliară PRAHOVA
Biroul de Cadastru și Publicitate Imobiliară Ploiești

A. Partea I. Descrierea imobilului

TEREN Extravilan

Adresa: Jud. Prahova

Nr. Crt	Nr cadastral Nr. topografic	Suprafața* (mp)	Observații / Referințe
A1		1.470	Sector cadastral:23 Teren neimprejmuit;

B. Partea II. Proprietari și acte

Inscrieri privitoare la dreptul de proprietate și alte drepturi reale		Referințe
/		
Act Normativ nr. 7, din 13/03/1996 emis de PARLAMENTUL ROMANIEI (LEGE;);		
B1	Inscrierea posesiei, drept de PROPRIETATE, dobandit prin Lege, cota actuala 1/1, cota initiala 1/1 1) NEIDENTIFICAT NEIDENTIFICAT	A1
B2	Se noteaza faptul ca imobilul are proprietar neidentificat.	A1

C. Partea III. SARCINI .

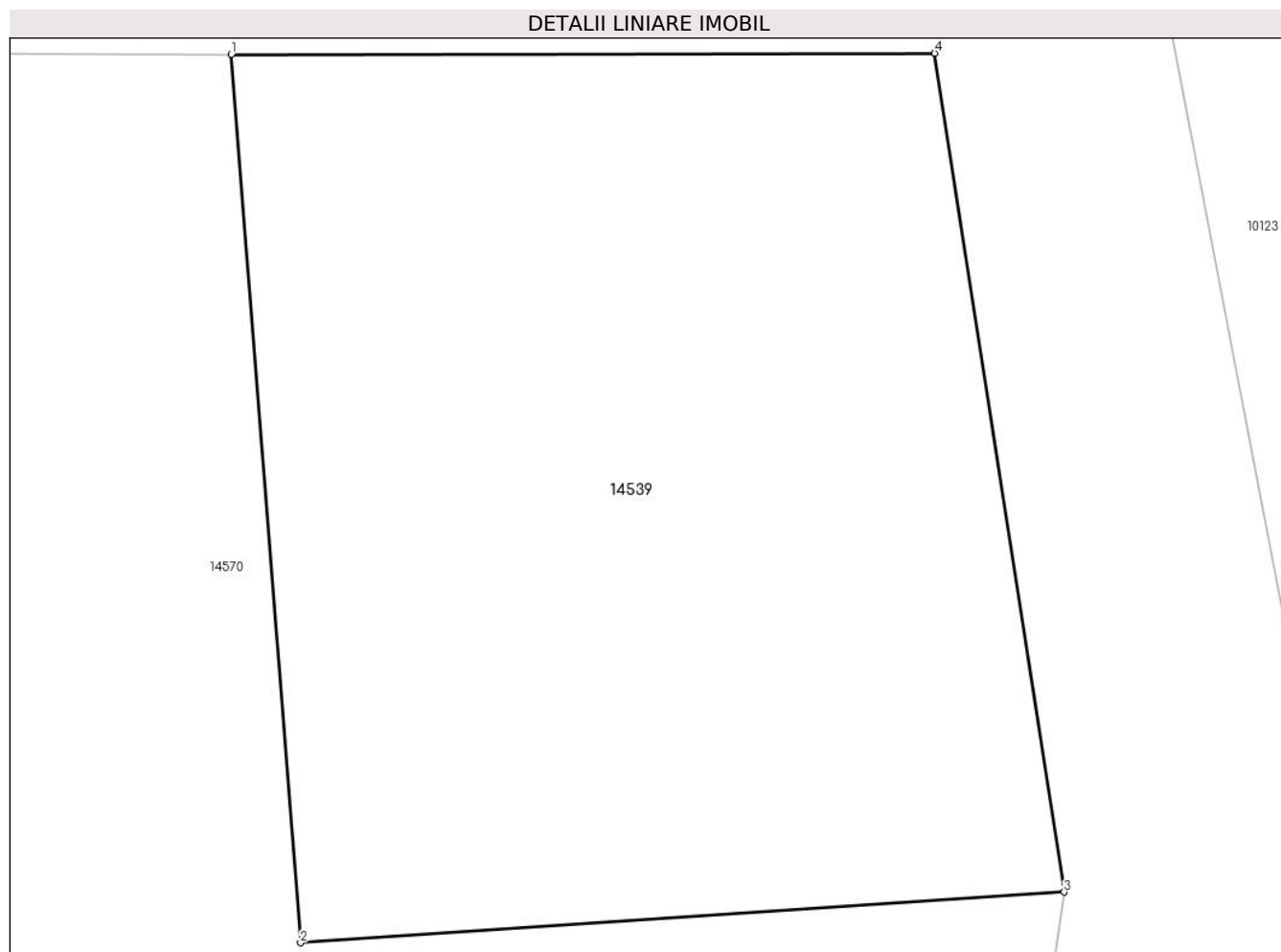
Inscrieri privind dezmembramintele dreptului de proprietate, drepturi reale de garanție și sarcini	Referințe
NU SUNT	

Anexa Nr. 1 La Partea I

Teren

Nr cadastral	Suprafața (mp)*	Observații / Referințe
	1.470	

* Suprafața este determinată în planul de proiecție Stereo 70.



Date referitoare la teren

Crt	Categorie folosință	Intravilan	Suprafața (mp)	Tarla	Parcelă	Nr. topo	Observații / Referințe
1	curți constructii	NU	1.470	4	243	-	

Lungime Segmente

1) Valorile lungimilor segmentelor sunt obținute din proiecție în plan.

Punct început	X / Y	Punct sfârșit	X / Y	Lungime segment (** (m)
1	584.657,639 390.794,419	2	584.660,971 390.751,725	42.824
2	584.660,971 390.751,725	3	584.697,691 390.754,157	36.8
3	584.697,691 390.754,157	4	584.691,463 390.794,485	40.806
4	584.691,463 390.794,485	1	584.657,639 390.794,419	33.824

**** Lungimile segmentelor sunt determinate în planul de proiecție Stereo 70 și sunt rotunjite la 1 milimetru.**

***** Distanța dintre puncte este formată din segmente cumulate ce sunt mai mici decât valoarea 1 milimetru.**

**DATE DESPRE IMOBILUL NR. 14540**

Oficiul de Cadastru și Publicitate Imobiliară PRAHOVA
Biroul de Cadastru și Publicitate Imobiliară Ploiești

A. Partea I. Descrierea imobilului

TEREN Extravilan

Adresa: Jud. Prahova

Nr. Crt	Nr cadastral Nr. topografic	Suprafața* (mp)	Observații / Referințe
A1		2.200	Sector cadastral:23 Teren neimprejmuit;

B. Partea II. Proprietari și acte

Inscrieri privitoare la dreptul de proprietate și alte drepturi reale	Referințe
/	
Act Administrativ nr. 209810, din 24/05/2012 emis de CJSDPAT PRAHOVA (TITLU DE PROPRIETATE;);	
B1	A1
Intabulare, drept de PROPRIETATE, dobandit prin Reconstituire, cota actuala 1/1, cota initiala 1/1	
1) BALDOVIN STEFAN	
2) BALDOVIN MIHAIL	
3) BALDOVIN ATENA	
4) DRAGUSIN IULIANA	

C. Partea III. SARCINI .

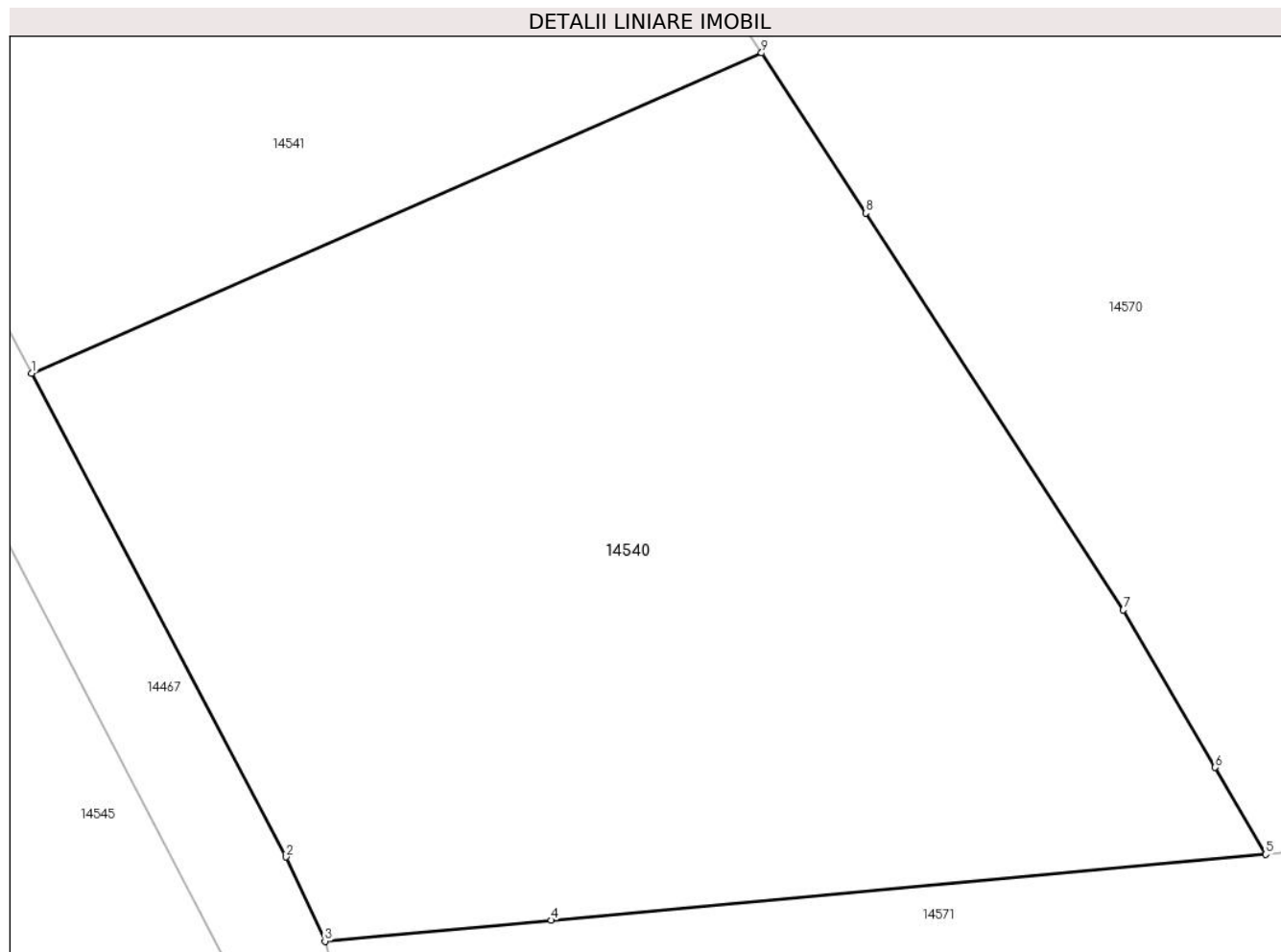
Inscrieri privind dezmembramintele dreptului de proprietate, drepturi reale de garanție și sarcini	Referințe
NU SUNT	

Anexa Nr. 1 La Partea I

Teren

Nr cadastral	Suprafața (mp)*	Observații / Referințe
	2.200	

* Suprafața este determinată în planul de proiecție Stereo 70.



Date referitoare la teren

Crt	Categorie folosință	Intravilan	Suprafața (mp)	Tarla	Parcelă	Nr. topo	Observații / Referințe
1	arabil	NU	2.200	4	166/2	-	

Lungime Segmente

1) Valorile lungimilor segmentelor sunt obținute din proiecție în plan.

Punct început	X / Y	Punct sfârșit	X / Y	Lungime segment (** (m)
1	584.361,042 390.638,26	2	584.375,792 390.610,27	31.639
2	584.375,792 390.610,27	3	584.378,034 390.605,394	5.367
3	584.378,034 390.605,394	4	584.391,149 390.606,606	13.171
4	584.391,149 390.606,606	5	584.432,536 390.610,429	41.563
5	584.432,536 390.610,429	6	584.429,604 390.615,457	5.82

Punct început	X / Y	Punct sfârşit	X / Y	Lungime segment (** (m)
6	584.429,604 390.615,457	7	584.424,293 390.624,564	10.542
7	584.424,293 390.624,564	8	584.409,355 390.647,531	27.398
8	584.409,355 390.647,531	9	584.403,33 390.656,795	11.051
9	584.403,33 390.656,795	1	584.361,042 390.638,26	46.172

** Lungimile segmentelor sunt determinate în planul de proiecție Stereo 70 și sunt rotunjite la 1 milimetru.

*** Distanța dintre puncte este formată din segmente cumulate ce sunt mai mici decât valoarea 1 milimetru.

**DATE DESPRE IMOBILUL NR. 14541**

Oficiul de Cadastru și Publicitate Imobiliară PRAHOVA
Biroul de Cadastru și Publicitate Imobiliară Ploiești

A. Partea I. Descrierea imobilului

TEREN Extravilan

Adresa: Jud. Prahova

Nr. Crt	Nr cadastral Nr. topografic	Suprafața* (mp)	Observații / Referințe
A1		2.500	Sector cadastral:23 Teren neimpregmuit;

B. Partea II. Proprietari și acte

Inscrieri privitoare la dreptul de proprietate și alte drepturi reale		Referințe
/		
Act Administrativ nr. 138, din 25/01/2007 emis de CJSDPAT PRAHOVA (TITLU DE PROPRIETATE;);		
B1	Intabulare, drept de PROPRIETATE, dobandit prin Reconstituire, cota actuala 1/1, cota initiala 1/1	A1
	1) LAZAR CONSTANTIN 2) LAZAR ION 3) GHEORGHE CONSTANTIN 4) UNGUREANU MARIA 5) IONESCU CONSTANTIN 6) CHIVU EUGENIA 7) CONSTANTIN ELENA	

C. Partea III. SARCINI .

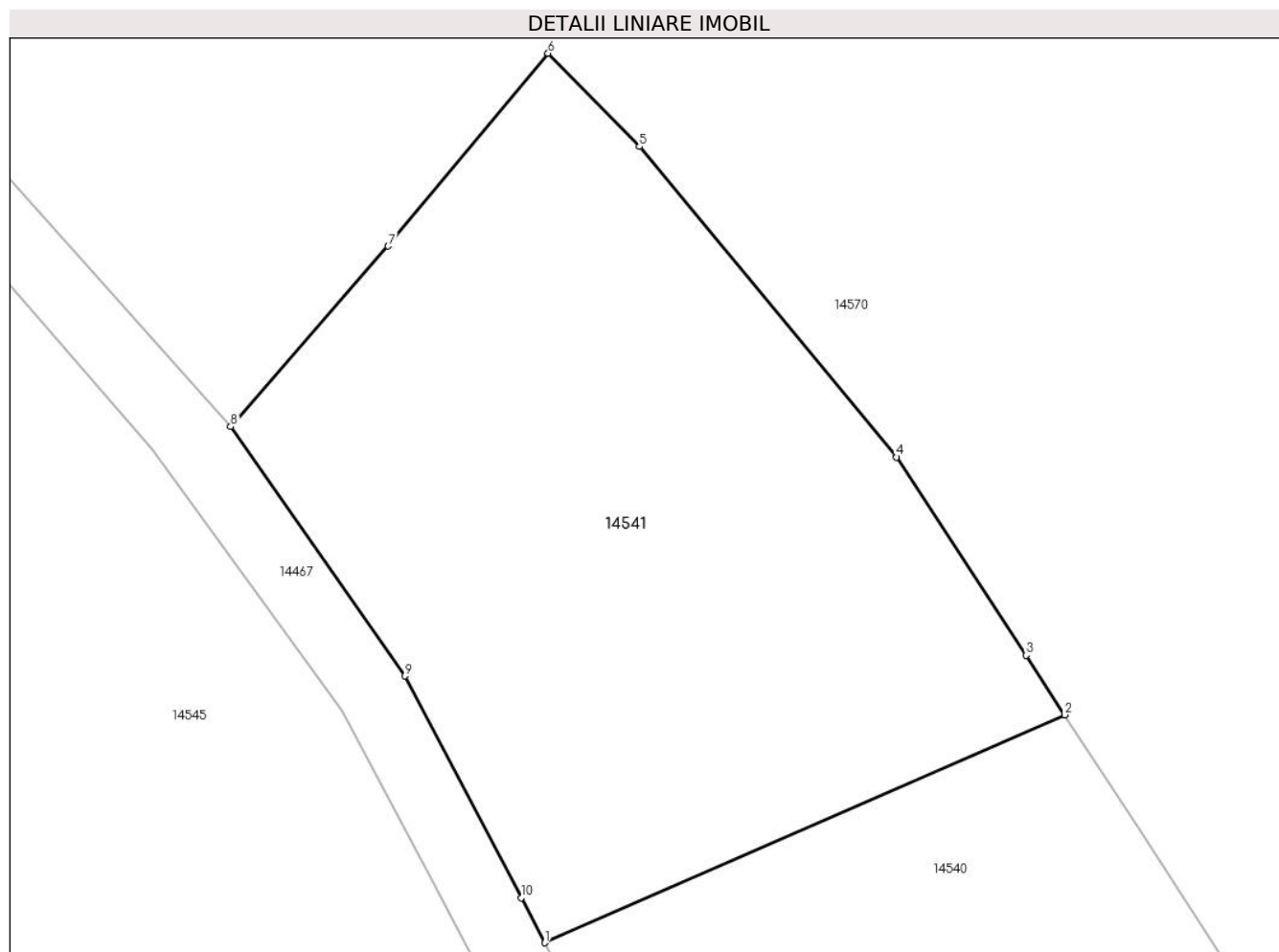
Inscrieri privind dezmembramintele dreptului de proprietate, drepturi reale de garanție și sarcini	Referințe
NU SUNT	

Anexa Nr. 1 La Partea I

Teren

Nr cadastral	Suprafața (mp)*	Observații / Referințe
	2.500	

* Suprafața este determinată în planul de proiecție Stereo 70.



Date referitoare la teren

Crt	Categorie folosință	Intra vilan	Suprafața (mp)	Tarla	Parcelă	Nr. topo	Observații / Referințe
1	arabil	NU	2.500	4	166/3	-	

Lungime Segmente

1) Valorile lungimilor segmentelor sunt obținute din proiecție în plan.

Punct început	X / Y	Punct sfârșit	X / Y	Lungime segment (** (m)
1	584.361,042 390.638,26	2	584.403,33 390.656,795	46.172
2	584.403,33 390.656,795	3	584.400,188 390.661,625	5.762
3	584.400,188 390.661,625	4	584.389,653 390.677,745	19.257
4	584.389,653 390.677,745	5	584.368,747 390.702,996	32.782
5	584.368,747 390.702,996	6	584.361,306 390.710,58	10.625

Punct început	X / Y	Punct sfârșit	X / Y	Lungime segment (** (m)
6	584.361,306 390.710,58	7	584.348,308 390.694,901	20.366
7	584.348,308 390.694,901	8	584.335,492 390.680,222	19.486
8	584.335,492 390.680,222	9	584.349,663 390.659,952	24.732
9	584.349,663 390.659,952	10	584.359,115 390.641,916	20.363
10	584.359,115 390.641,916	1	584.361,042 390.638,26	4.133

** Lungimile segmentelor sunt determinate în planul de proiecție Stereo 70 și sunt rotunjite la 1 milimetru.

*** Distanța dintre puncte este formată din segmente cumulate ce sunt mai mici decât valoarea 1 milimetru.

**DATE DESPRE IMOBILUL NR. 14543**

Oficiul de Cadastru și Publicitate Imobiliară PRAHOVA
Biroul de Cadastru și Publicitate Imobiliară Ploiești

A. Partea I. Descrierea imobilului

TEREN Necunoscut

Adresa: Loc. Pleasa, Jud. Prahova

Nr. Crt	Nr cadastral Nr. topografic	Suprafața* (mp)	Observații / Referințe
A1		Din acte: 50.000 Masurata: 50.001	Sector cadastral:23 Teren neimprejmuit;

B. Partea II. Proprietari și acte

Inscrieri privitoare la dreptul de proprietate și alte drepturi reale		Referințe
/		
Act Administrativ nr. 143, din 12/03/2007 emis de CJSDPAT PRAHOVA (TITLU DE PROPRIETATE;);		
B1	Intabulare, drept de PROPRIETATE, dobandit prin Reconstituire, cota actuala 1/1, cota initiala 1/1 1) ZAHARIA DAN EUGENIU 2) ZAHARIA ALEXANDRU-BUJOR	A1

C. Partea III. SARCINI .

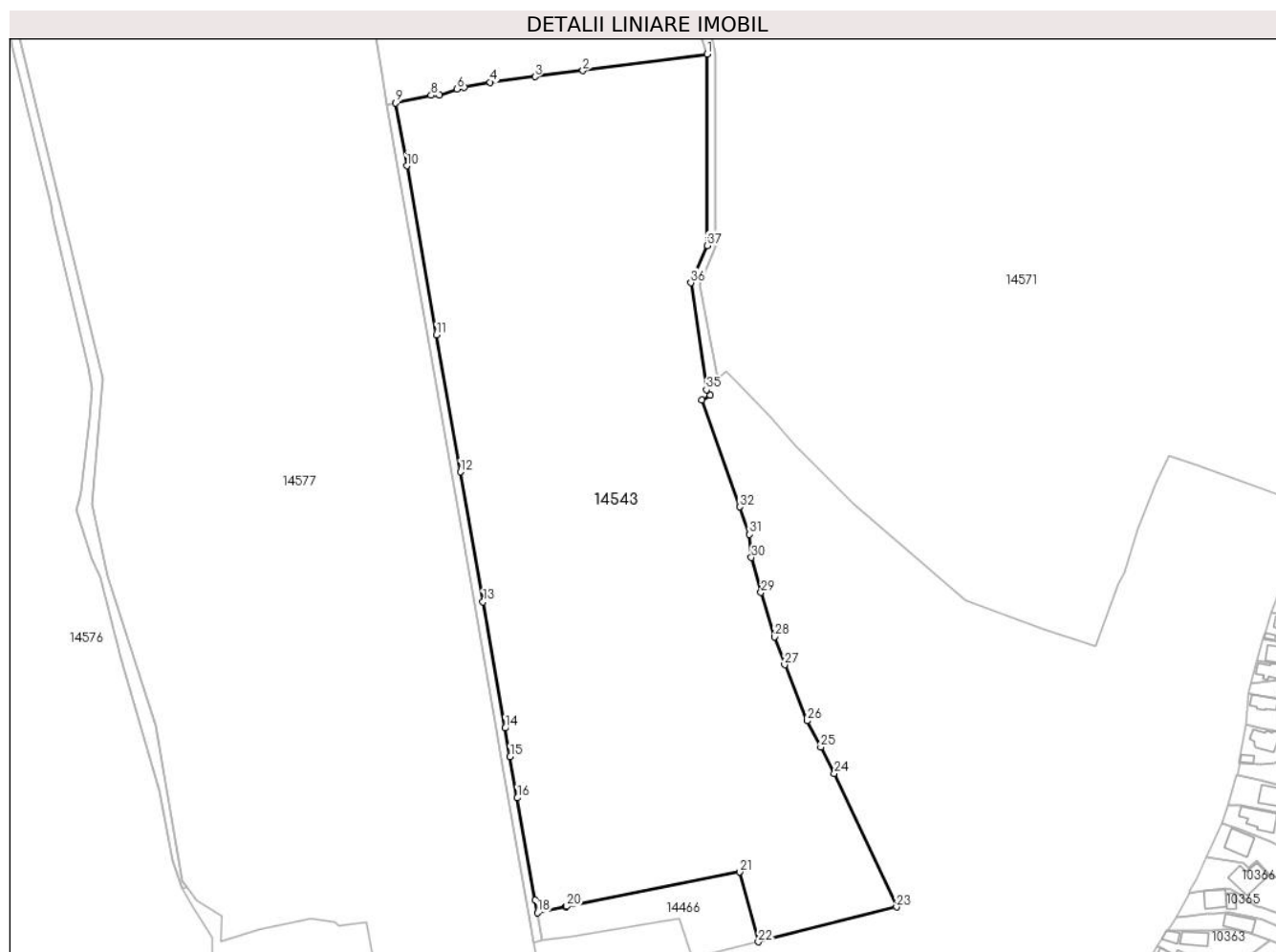
Inscrieri privind dezmembramintele dreptului de proprietate, drepturi reale de garanție și sarcini	Referințe
NU SUNT	

Anexa Nr. 1 La Partea I

Teren

Nr cadastral	Suprafața (mp)*	Observații / Referințe
	Din acte: 50.000 Masurata: 50.001	

* Suprafața este determinată în planul de proiecție Stereo 70.



Date referitoare la teren

Crt	Categorie folosință	Intravilan	Suprafața (mp)	Tarla	Parcelă	Nr. topo	Observații / Referințe
1	pasune	NU	41.804	3	139	-	
2	pasune	DA	8.197	3	139	-	

Lungime Segmente

1) Valorile lungimilor segmentelor sunt obținute din proiecție în plan.

Punct început	X / Y	Punct sfârșit	X / Y	Lungime segment (** (m)	Punct început	X / Y	Punct sfârșit	X / Y	Lungime segment (** (m)
1	584.380,393 390.579,039	2	584.324,075 390.571,536	56.816	2	584.324,075 390.571,536	3	584.302,246 390.568,807	21.999
3	584.302,246 390.568,807	4	584.281,891 390.566,263	20.513	4	584.281,891 390.566,263	5	584.270,13 390.563,831	12.01
5	584.270,13 390.563,831	6	584.266,864 390.563,156	3.335	6	584.266,864 390.563,156	7	584.258,883 390.560,43	8.434
7	584.258,883 390.560,43	8	584.255,171 390.560,266	3.716	8	584.255,171 390.560,266	9	584.239,047 390.556,789	16.495

Punct început	X / Y	Punct sfârșit	X / Y	Lungime segment (** (m))
9	584.239,047 390.556,789	10	584.244,031 390.528,299	28.923
11	584.257,467 390.451,549	12	584.268,35 390.389,38	63.114
13	584.278,677 390.330,388	14	584.288,703 390.273,118	58.141
15	584.290,979 390.260,116	16	584.294,246 390.241,454	18.946
17	584.302,374 390.195,024	18	584.303,422 390.189,302	5.817
19	584.316,379 390.192,134	20	584.316,696 390.192,204	0.325
21	584.395,318 390.207,798	22	584.403,791 390.176,122	32.79
23	584.466,518 390.191,913	24	584.438,267 390.252,602	66.942
25	584.432,127 390.264,544	26	584.425,991 390.276,476	13.417
27	584.415,716 390.301,831	28	584.411,219 390.314,509	13.452
29	584.404,97 390.334,7	30	584.400,6 390.350,52	16.412
31	584.399,69 390.361,03	32	584.395,257 390.373,535	13.267
33	584.378,03 390.422,13	34	584.381,891 390.424,162	4.363
35	584.380,173 390.426,653	36	584.373,135 390.475,293	49.147
37	584.380,492 390.492,121	1	584.380,393 390.579,039	86.918

Punct început	X / Y	Punct sfârșit	X / Y	Lungime segment (** (m))
10	584.244,031 390.528,299	11	584.257,467 390.451,549	77.917
12	584.268,35 390.389,38	13	584.278,677 390.330,388	59.889
14	584.288,703 390.273,118	15	584.290,979 390.260,116	13.2
16	584.294,246 390.241,454	17	584.302,374 390.195,024	47.136
18	584.303,422 390.189,302	19	584.316,379 390.192,134	13.263
20	584.316,696 390.192,204	21	584.395,318 390.207,798	80.154
22	584.403,791 390.176,122	23	584.466,518 390.191,913	64.684
24	584.438,267 390.252,602	25	584.432,127 390.264,544	13.428
26	584.425,991 390.276,476	27	584.415,716 390.301,831	27.358
28	584.411,219 390.314,509	29	584.404,97 390.334,7	21.136
30	584.400,6 390.350,52	31	584.399,69 390.361,03	10.549
32	584.395,257 390.373,535	33	584.378,03 390.422,13	51.558
34	584.381,891 390.424,162	35	584.380,173 390.426,653	3.026
36	584.373,135 390.475,293	37	584.380,492 390.492,121	18.366

** Lungimile segmentelor sunt determinate în planul de proiecție Stereo 70 și sunt rotunjite la 1 milimetru.

*** Distanța dintre puncte este formată din segmente cumulate ce sunt mai mici decât valoarea 1 milimetru.

**DATE DESPRE IMOBILUL NR. 14545**

Oficiul de Cadastru și Publicitate Imobiliară PRAHOVA
Biroul de Cadastru și Publicitate Imobiliară Ploiești

A. Partea I. Descrierea imobilului

TEREN Extravilan

Adresa: Jud. Prahova

Nr. Crt	Nr cadastral Nr. topografic	Suprafața* (mp)	Observații / Referințe
A1		100.000	Sector cadastral:23 Teren neimprejmuit;

B. Partea II. Proprietari și acte

Inscrieri privitoare la dreptul de proprietate și alte drepturi reale	Referințe
/	
Act Administrativ nr. 112654, din 24/10/2014 emis de CJSDPAT PRAHOVA (TITLU DE PROPRIETATE;);	
B1	A1
Intabulare, drept de PROPRIETATE, dobandit prin Reconstituire, cota actuala 1/1, cota initiala 1/1	
1) TASCU GABRIELA ALEXANDRINA	

C. Partea III. SARCINI .

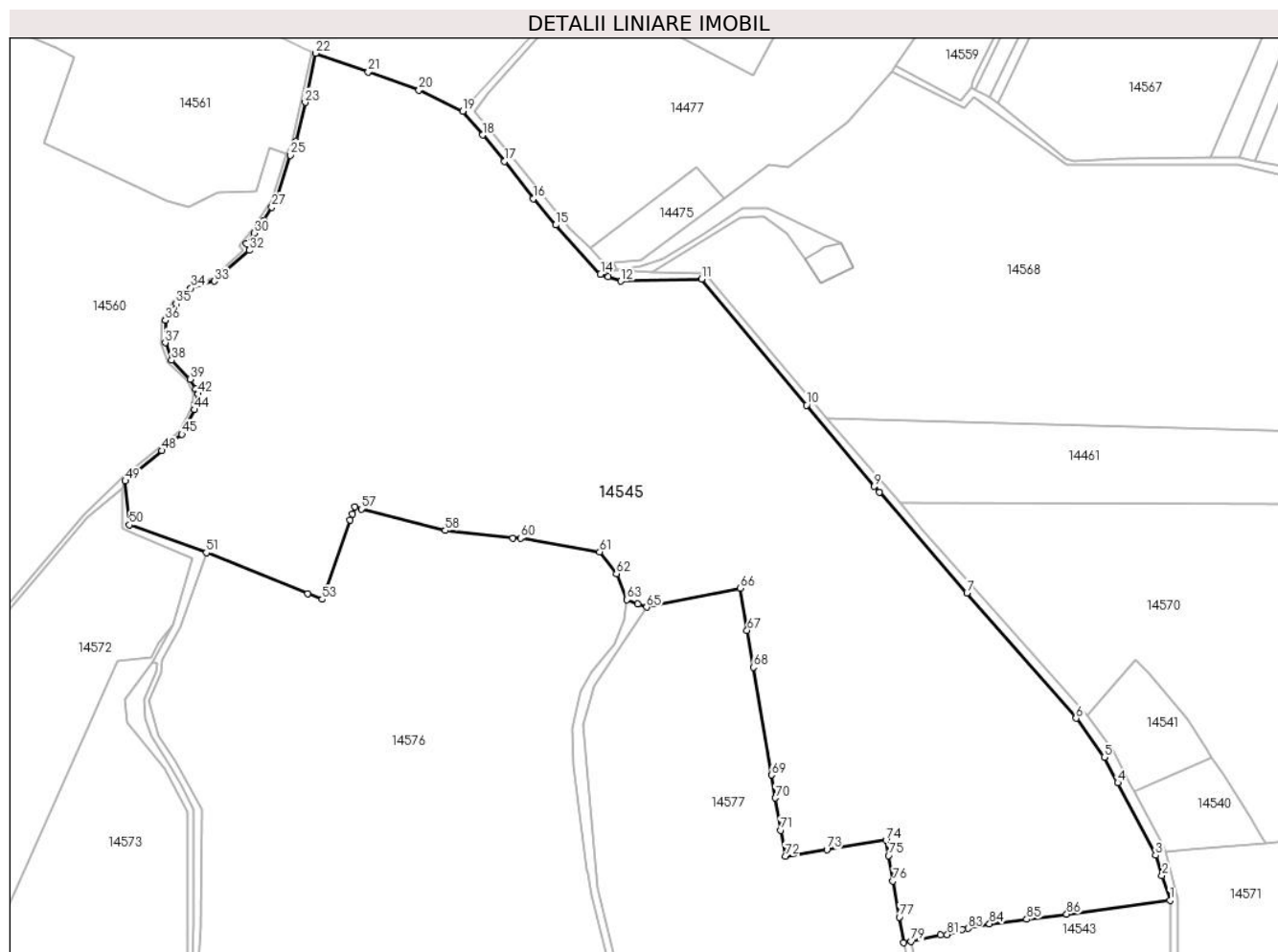
Inscrieri privind dezmembramintele dreptului de proprietate, drepturi reale de garanție și sarcini	Referințe
NU SUNT	

Anexa Nr. 1 La Partea I

Teren

Nr cadastral	Suprafața (mp)*	Observații / Referințe
	100.000	

* Suprafața este determinată în planul de proiecție Stereo 70.



Date referitoare la teren

Crt	Categorie folosință	Intravilan	Suprafața (mp)	Tarla	Parcelă	Nr. topo	Observații / Referințe
1	vie	NU	5.200	3	115	-	
2	vie	NU	2.800	3	111	-	
3	vie	NU	3.900	3	113	-	
4	vie	NU	11.300	3	119	-	
5	vie	NU	8.800	3	117	-	
6	faneata	NU	3.727	3	120	-	
7	pasune	NU	10.230	3	121	-	
8	neproductiv	NU	301	3	118	-	
9	neproductiv	NU	330	3	122	-	
10	neproductiv	NU	145	3	114	-	
11	neproductiv	NU	384	3	112	-	
12	vie	NU	6.159	3	123	-	
13	faneata	NU	10.000	3	155	-	
14	faneata	NU	6.500	3	157	-	
15	faneata	NU	1.400	3	116	-	
16	faneata	NU	12.202	3	159	-	

Crt	Categorie folosință	Intravilan	Suprafața (mp)	Tarla	Parcelă	Nr. topo	Observații / Referințe
17	vie	NU	9.397	3	149	-	
18	pasune	NU	2.200	3	153	-	
19	pasune	NU	1.000	3	126/1	-	
20	faneata	NU	461	3	161/1	-	
21	faneata	NU	200	3	160	-	
22	faneata	NU	300	3	161	-	
23	faneata	NU	400	3	152	-	
24	faneata	NU	275	3	122	-	
25	faneata	NU	201	3	156	-	
26	faneata	NU	400	3	158	-	
27	drum	NU	905	3	-	-	
28	drum	NU	883	3	-	-	

Lungime Segmente

1) Valorile lungimilor segmentelor sunt obținute din proiecție în plan.

Punct început	X / Y	Punct sfârșit	X / Y	Lungime segment	Punct început	X / Y	Punct sfârșit	X / Y	Lungime segment	Punct început	X / Y	Punct sfârșit	X / Y	Lungime segment
1	584.380,393 390.579,039	2	584.376,063 390.592,621	14.256	2	584.376,063 390.592,621	3	584.372,535 390.603,685	11.613	3	584.372,535 390.603,685	4	584.351,911 390.643,289	44.652
4	584.351,911 390.643,289	5	584.344,506 390.657,178	15.74	5	584.344,506 390.657,178	6	584.329,086 390.678,38	26.216	6	584.329,086 390.678,38	7	584.269,58 390.746,753	90.641
7	584.269,58 390.746,753	8	584.221,776 390.801,68	72.816	8	584.221,776 390.801,68	9	584.219,037 390.804,879	4.211	9	584.219,037 390.804,879	10	584.182,055 390.849,246	57.759
10	584.182,055 390.849,246	11	584.124,806 390.917,927	89.412	11	584.124,806 390.917,927	12	584.080,606 390.916,81	44.214	12	584.080,606 390.916,81	13	584.073,75 390.919,22	7.267
13	584.073,75 390.919,22	14	584.069,55 390.920,696	4.452	14	584.069,55 390.920,696	15	584.045,096 390.947,468	36.259	15	584.045,096 390.947,468	16	584.032,843 390.961,857	18.899
16	584.032,843 390.961,857	17	584.017,25 390.982,294	25.706	17	584.017,25 390.982,294	18	584.005,155 390.996,595	18.73	18	584.005,155 390.996,595	19	583.994,25 391.009,489	16.887
19	583.994,25 391.009,489	20	583.970,483 391.021,149	26.473	20	583.970,483 391.021,149	21	583.942,77 391.031,051	29.429	21	583.942,77 391.031,051	22	583.914,022 391.041,184	30.482
22	583.914,022 391.041,184	23	583.908,336 391.014,334	27.445	23	583.908,336 391.014,334	24	583.903,283 390.992,977	21.947	24	583.903,283 390.992,977	25	583.900,139 390.985,582	8.036
25	583.900,139 390.985,582	26	583.892,19 390.960,075	26.717	26	583.892,19 390.960,075	27	583.890,117 390.957,137	3.596	27	583.890,117 390.957,137	28	583.885,69 390.950,033	8.37
28	583.885,69 390.950,033	29	583.882,296 390.945,777	5.444	29	583.882,296 390.945,777	30	583.880,375 390.943,09	3.303	30	583.880,375 390.943,09	31	583.876,201 390.937,252	7.177
31	583.876,201 390.937,252	32	583.877,739 390.933,65	3.917	32	583.877,739 390.933,65	33	583.858,668 390.916,816	25.438	33	583.858,668 390.916,816	34	583.846,051 390.913,035	13.171
34	583.846,051 390.913,035	35	583.837,83 390.904,526	11.832	35	583.837,83 390.904,526	36	583.831,974 390.895,467	10.787	36	583.831,974 390.895,467	37	583.831,922 390.883,308	12.159
37	583.831,922 390.883,308	38	583.835,386 390.873,75	10.166	38	583.835,386 390.873,75	39	583.845,576 390.863,398	14.526	39	583.845,576 390.863,398	40	583.848,688 390.857,907	6.312
40	583.848,688 390.857,907	41	583.849,795 390.855,607	2.553	41	583.849,795 390.855,607	42	583.849,732 390.855,295	0.318	42	583.849,732 390.855,295	43	583.848,611 390.849,795	5.613
43	583.848,611 390.849,795	44	583.847,988 390.846,734	3.124	44	583.847,988 390.846,734	45	583.841,011 390.833,353	15.091	45	583.841,011 390.833,353	46	583.835,101 390.828,125	7.891
46	583.835,101 390.828,125	47	583.833,23 390.827,008	2.179	47	583.833,23 390.827,008	48	583.830,068 390.824,429	4.08	48	583.830,068 390.824,429	49	583.810,162 390.807,899	25.874
49	583.810,162 390.807,899	50	583.812,295 390.783,851	24.142	50	583.812,295 390.783,851	51	583.854,355 390.768,74	44.692	51	583.854,355 390.768,74	52	583.909,623 390.746,515	59.569
52	583.909,623 390.746,515	53	583.917,593 390.743,31	8.59	53	583.917,593 390.743,31	54	583.932,841 390.786,38	45.689	54	583.932,841 390.786,38	55	583.934,028 390.789,73	3.554
55	583.934,028 390.789,73	56	583.935,429 390.793,689	4.2	56	583.935,429 390.793,689	57	583.938,915 390.792,531	3.673	57	583.938,915 390.792,531	58	583.984,765 390.780,826	47.32
58	583.984,765 390.780,826	59	584.021,747 390.776,72	37.209	59	584.021,747 390.776,72	60	584.025,88 390.776,688	4.133	60	584.025,88 390.776,688	61	584.069,092 390.769,084	43.876

Punct început	X / Y	Punct sfârșit	X / Y	Lungime segment	Punct început	X / Y	Punct sfârșit	X / Y	Lungime segment	Punct început	X / Y	Punct sfârșit	X / Y	Lungime segment
61	584.069,092 390.769,084	62	584.078,253 390.757,235	14.977	62	584.078,253 390.757,235	63	584.083,951 390.743,119	15.223	63	584.083,951 390.743,119	64	584.089,877 390.740,879	6.335
64	584.089,877 390.740,879	65	584.094,74 390.739,04	5.199	65	584.094,74 390.739,04	66	584.145,72 390.749,28	51.998	66	584.145,72 390.749,28	67	584.149,581 390.726,373	23.23
67	584.149,581 390.726,373	68	584.152,988 390.706,158	20.5	68	584.152,988 390.706,158	69	584.162,881 390.647,456	59.53	69	584.162,881 390.647,456	70	584.164,996 390.634,906	12.727
70	584.164,996 390.634,906	71	584.167,954 390.617,36	17.794	71	584.167,954 390.617,36	72	584.170,34 390.603,2	14.36	72	584.170,34 390.603,2	73	584.193,105 390.606,789	23.046
73	584.193,105 390.606,789	74	584.225,34 390.611,87	32.633	74	584.225,34 390.611,87	75	584.226,809 390.603,476	8.522	75	584.226,809 390.603,476	76	584.229,237 390.589,61	14.077
76	584.229,237 390.589,61	77	584.232,67 390.570,0	19.908	77	584.232,67 390.570,0	78	584.235,13 390.555,945	14.269	78	584.235,13 390.555,945	79	584.239,047 390.556,789	4.007
79	584.239,047 390.556,789	80	584.255,171 390.560,266	16.495	80	584.255,171 390.560,266	81	584.258,883 390.560,43	3.716	81	584.258,883 390.560,43	82	584.266,864 390.563,156	8.434
82	584.266,864 390.563,156	83	584.270,13 390.563,831	3.335	83	584.270,13 390.563,831	84	584.281,891 390.566,263	12.01	84	584.281,891 390.566,263	85	584.302,246 390.568,807	20.513
85	584.302,246 390.568,807	86	584.324,075 390.571,536	21.999	86	584.324,075 390.571,536	1	584.380,393 390.579,039	56.816					

** Lungimile segmentelor sunt determinate în planul de proiecție Stereo 70 și sunt rotunjite la 1 milimetru.

*** Distanța dintre puncte este formată din segmente cumulate ce sunt mai mici decât valoarea 1 milimetru.

**DATE DESPRE IMOBILUL NR. 14546**

Oficiul de Cadastru și Publicitate Imobiliară PRAHOVA
Biroul de Cadastru și Publicitate Imobiliară Ploiești

A. Partea I. Descrierea imobilului

TEREN Extravilan

Adresa: Jud. Prahova

Nr. Crt	Nr cadastral Nr. topografic	Suprafața* (mp)	Observații / Referințe
A1		12.502	Sector cadastral:23 Teren neimprejmuț;

B. Partea II. Proprietari și acte

Inscrieri privitoare la dreptul de proprietate și alte drepturi reale		Referințe
/		
Act Administrativ nr. 7648, din 06/03/2024 emis de PRIMARIA COMUNEI BUCOV;		
B1	Intabulare, drept de PROPRIETATE, dobândit prin Lege, cota actuala 1/1, cota initiala 1/1 1) NEIDENTIFICAT NEIDENTIFICAT	A1
B2	Se noteaza faptul ca imobilul este rezerva comisiei locale de fond funciar - conform art 13, alin 14	A1

C. Partea III. SARCINI .

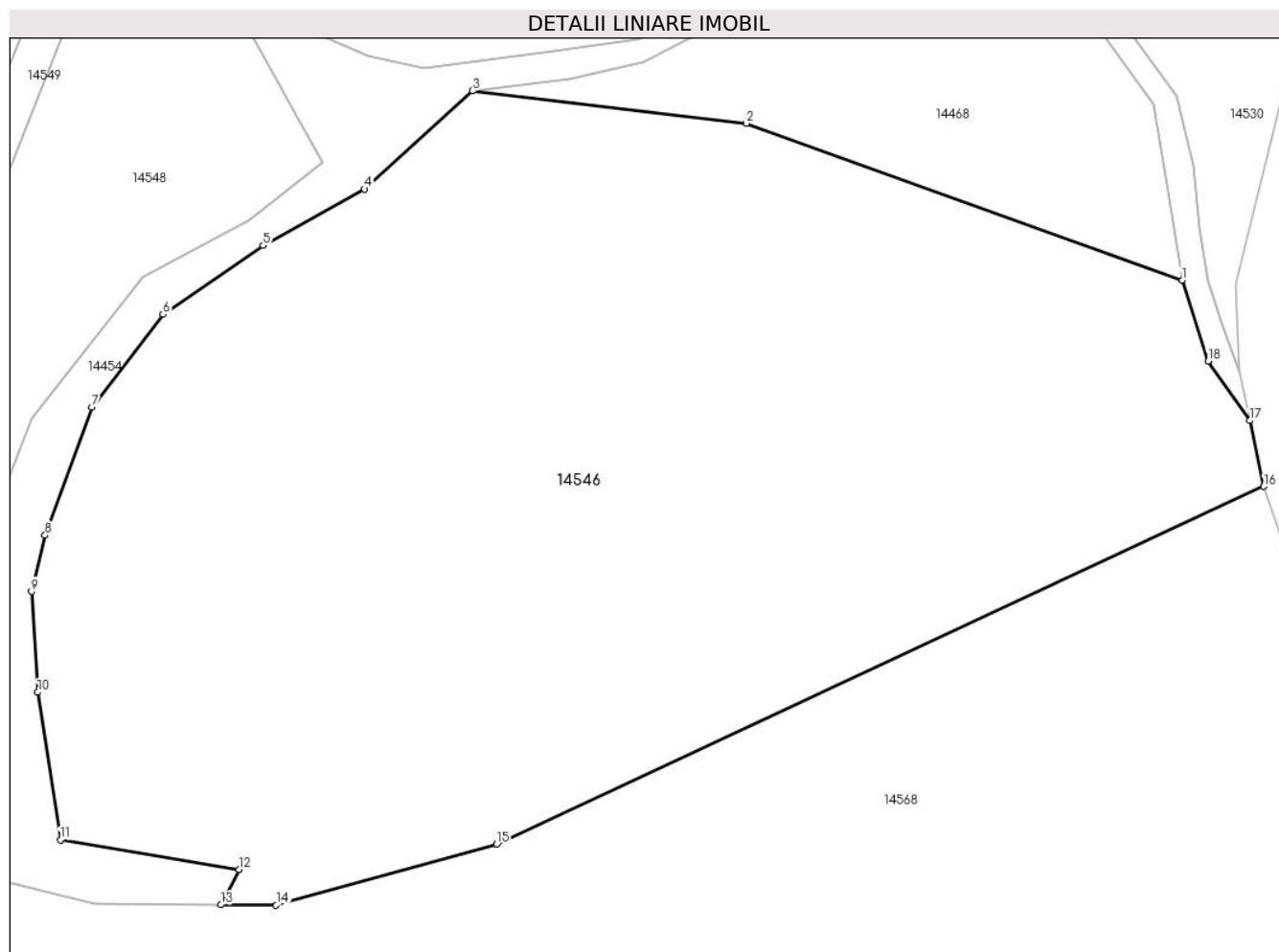
Inscrieri privind dezmembramintele dreptului de proprietate, drepturi reale de garanție și sarcini	Referințe
NU SUNT	

Anexa Nr. 1 La Partea I

Teren

Nr cadastral	Suprafața (mp)*	Observații / Referințe
	12.502	

* Suprafața este determinată în planul de proiecție Stereo 70.



Date referitoare la teren

Crt	Categorie folosință	Intravilan	Suprafața (mp)	Tarla	Parcelă	Nr. topo	Observații / Referințe
1	pașune	NU	12.502	6	-	-	

Lungime Segmente

1) Valorile lungimilor segmentelor sunt obținute din proiecție în plan.

Punct început	X / Y	Punct sfârșit	X / Y	Lungime segment (** (m)
1	584.654,356 391.046,832	2	584.593,566 391.068,705	64.605
2	584.593,566 391.068,705	3	584.555,341 391.073,23	38.492
3	584.555,341 391.073,23	4	584.540,294 391.059,548	20.337
4	584.540,294 391.059,548	5	584.526,096 391.051,666	16.239
5	584.526,096 391.051,666	6	584.512,126 391.042,069	16.949

Punct început	X / Y	Punct sfârșit	X / Y	Lungime segment (** (m)
6	584.512,126 391.042,069	7	584.502,192 391.029,104	16.333
7	584.502,192 391.029,104	8	584.495,696 391.011,256	18.993
8	584.495,696 391.011,256	9	584.493,803 391.003,413	8.068
9	584.493,803 391.003,413	10	584.494,651 390.989,375	14.064
10	584.494,651 390.989,375	11	584.497,822 390.968,772	20.846
11	584.497,822 390.968,772	12	584.522,743 390.964,622	25.264
12	584.522,743 390.964,622	13	584.520,223 390.959,736	5.498
13	584.520,223 390.959,736	14	584.527,93 390.959,69	7.707
14	584.527,93 390.959,69	15	584.558,71 390.968,21	31.937
15	584.558,71 390.968,21	16	584.665,76 391.018,06	118.088
16	584.665,76 391.018,06	17	584.663,806 391.027,248	9.393
17	584.663,806 391.027,248	18	584.657,981 391.035,54	10.134
18	584.657,981 391.035,54	1	584.654,356 391.046,832	11.86

** Lungimile segmentelor sunt determinate în planul de proiecție Stereo 70 și sunt rotunjite la 1 milimetru.

*** Distanța dintre puncte este formată din segmente cumulate ce sunt mai mici decât valoarea 1 milimetru.

**DATE DESPRE IMOBILUL NR. 14547**

Oficiul de Cadastru și Publicitate Imobiliară PRAHOVA
Biroul de Cadastru și Publicitate Imobiliară Ploiești

A. Partea I. Descrierea imobilului

TEREN Extravilan

Adresa: Jud. Prahova

Nr. Crt	Nr cadastral Nr. topografic	Suprafața* (mp)	Observații / Referințe
A1		643	Sector cadastral:23 Teren neimprejmut;

B. Partea II. Proprietari și acte

Inscrieri privitoare la dreptul de proprietate și alte drepturi reale		Referințe
/		
Act Normativ nr. 7, din 13/03/1996 emis de PARLAMENTUL ROMANIEI (LEGE;);		
B1	Inscrierea posesiei, drept de PROPRIETATE, dobandit prin Lege, cota actuala 1/1, cota initiala 1/1 1) NEIDENTIFICAT NEIDENTIFICAT	A1
B2	Se noteaza faptul ca imobilul are proprietar neidentificat.	A1

C. Partea III. SARCINI .

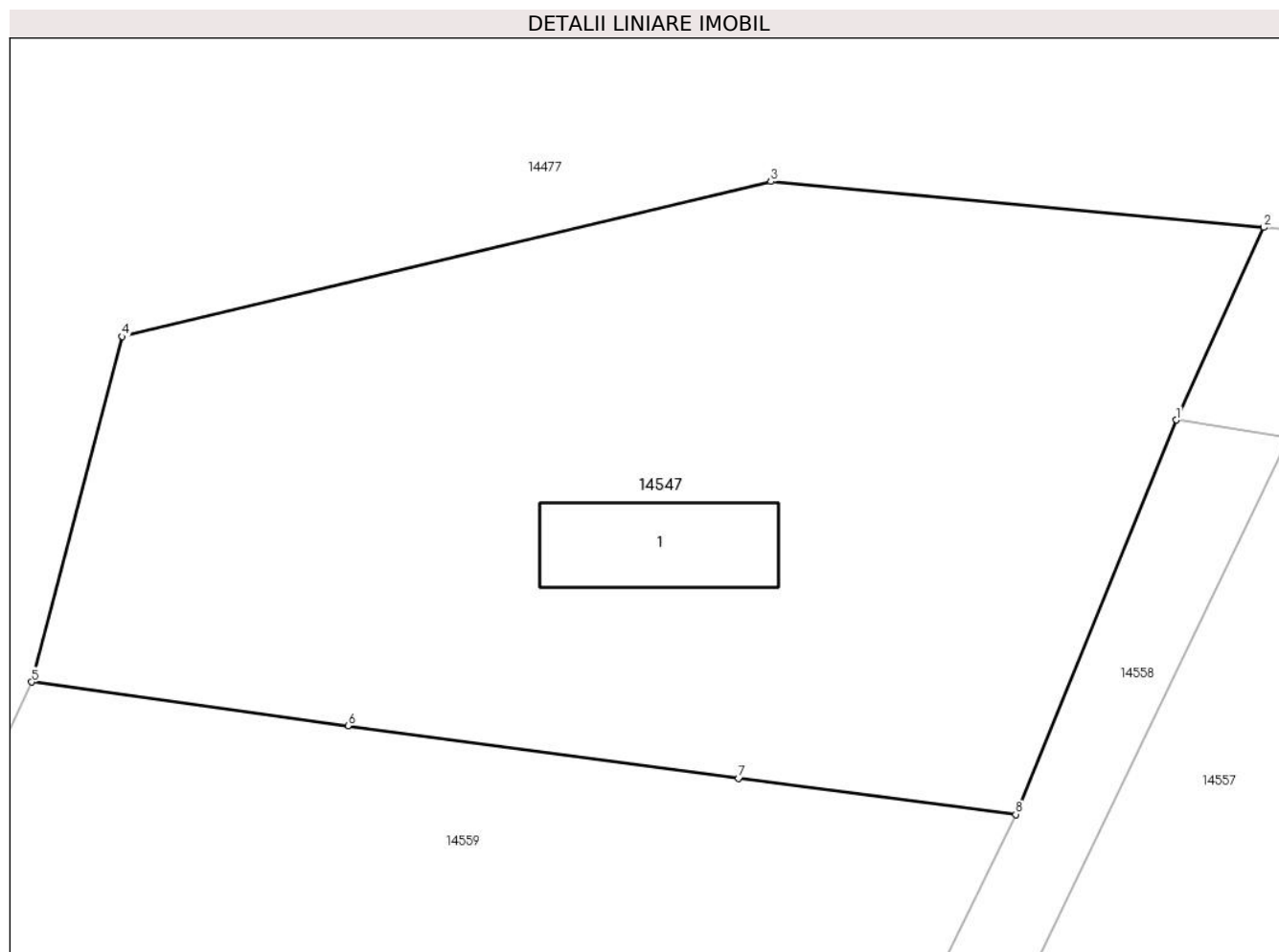
Inscrieri privind dezmembramintele dreptului de proprietate, drepturi reale de garanție și sarcini	Referințe
NU SUNT	

Anexa Nr. 1 La Partea I

Teren

Nr cadastral	Suprafața (mp)*	Observații / Referințe
	643	

* Suprafața este determinată în planul de proiecție Stereo 70.



Date referitoare la teren

Crt	Categorie folosință	Intravilan	Suprafața (mp)	Tarla	Parcelă	Nr. topo	Observații / Referințe
1	curți constructii	NU	643	6	248	-	

Date referitoare la construcții

Crt	Număr	Destinație construcție	Supraf. (mp)	Situație juridică	Observații / Referințe
A1.1	-C1	construcții industriale și edilitare	Din acte: 0 Masurata: 23	Fara acte	Nr. niveluri:1; S. construita la sol:23 mp; S. construita desfasurata:23 mp;

Lungime Segmente

1) Valorile lungimilor segmentelor sunt obținute din proiecție în plan.

Punct început	X / Y	Punct sfârșit	X / Y	Lungime segment (** (m)
1	584.324,502 391.134,31	2	584.327,494 391.140,897	7.235
2	584.327,494 391.140,897	3	584.310,628 391.142,466	16.939
3	584.310,628 391.142,466	4	584.288,424 391.137,167	22.828

Punct început	X / Y	Punct sfârșit	X / Y	Lungime segment (** (m)
4	584.288,424 391.137,167	5	584.285,329 391.125,353	12.213
5	584.285,329 391.125,353	6	584.296,155 391.123,859	10.929
6	584.296,155 391.123,859	7	584.309,523 391.122,052	13.49
7	584.309,523 391.122,052	8	584.319,008 391.120,824	9.564
8	584.319,008 391.120,824	1	584.324,502 391.134,31	14.562

** Lungimile segmentelor sunt determinate în planul de proiecție Stereo 70 și sunt rotunjite la 1 milimetru.

*** Distanța dintre puncte este formată din segmente cumulate ce sunt mai mici decât valoarea 1 milimetru.

**DATE DESPRE IMOBILUL NR. 14548**

Oficiul de Cadastru și Publicitate Imobiliară PRAHOVA
Biroul de Cadastru și Publicitate Imobiliară Ploiești

A. Partea I. Descrierea imobilului

TEREN Extravilan

Adresa: Jud. Prahova

Nr. Crt	Nr cadastral Nr. topografic	Suprafața* (mp)	Observații / Referințe
A1		3.200	Sector cadastral:23 Teren neimprejmuit;

B. Partea II. Proprietari și acte

Inscrieri privitoare la dreptul de proprietate și alte drepturi reale		Referințe
/		
Act Administrativ nr. 5837, din 02/02/2024 emis de PRIMARIA COMUNEI BUCOV;		
B1	Intabulare, drept de PROPRIETATE, dobandit prin Lege, cota actuala 1/1, cota initiala 1/1 1) NEIDENTIFICAT NEIDENTIFICAT	A1
B2	Se noteaza faptul ca imobilul este rezerva comisiei locale de fond funciar - conform art 13, alin 14	A1

C. Partea III. SARCINI .

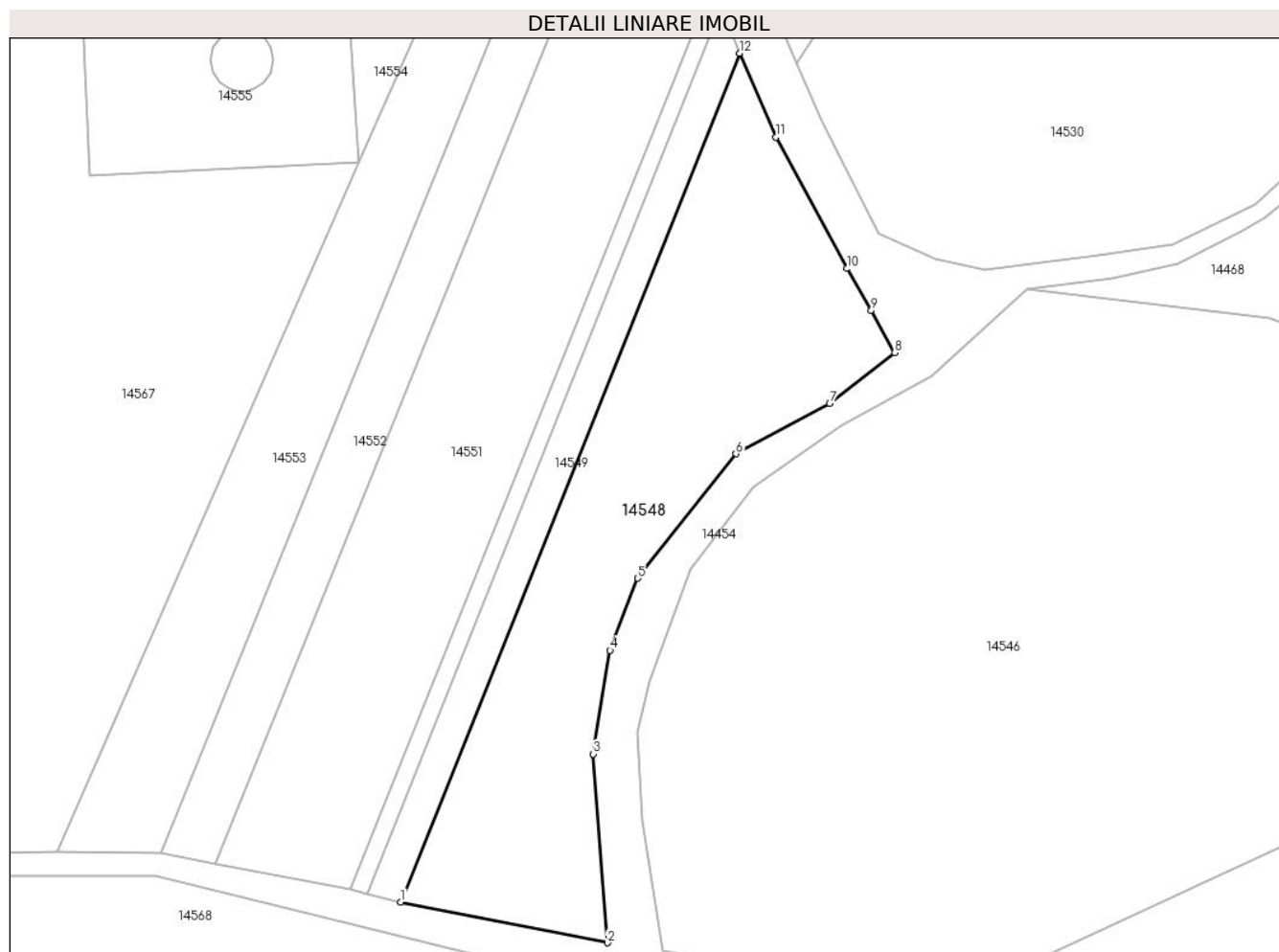
Inscrieri privind dezmembramintele dreptului de proprietate, drepturi reale de garanție și sarcini	Referințe
NU SUNT	

Anexa Nr. 1 La Partea I

Teren

Nr cadastral	Suprafața (mp)*	Observații / Referințe
	3.200	

* Suprafața este determinată în planul de proiecție Stereo 70.



Date referitoare la teren

Crt	Categorie folosință	Intravilan	Suprafața (mp)	Tarla	Parcelă	Nr. topo	Observații / Referințe
1	pașune	NU	3.200	6	247/11	-	

Lungime Segmente

1) Valorile lungimilor segmentelor sunt obținute din proiecție în plan.

Punct început	X / Y	Punct sfârșit	X / Y	Lungime segment (** (m)
1	584.456,42 390.976,499	2	584.489,053 390.970,094	33.256
2	584.489,053 390.970,094	3	584.486,812 390.999,89	29.88
3	584.486,812 390.999,89	4	584.489,486 391.016,243	16.57
4	584.489,486 391.016,243	5	584.493,833 391.027,628	12.187
5	584.493,833 391.027,628	6	584.509,399 391.047,284	25.073

Punct început	X / Y	Punct sfârşit	X / Y	Lungime segment (** (m)
6	584.509,399 391.047,284	7	584.524,182 391.055,179	16.759
7	584.524,182 391.055,179	8	584.534,429 391.063,252	13.045
8	584.534,429 391.063,252	9	584.530,735 391.069,904	7.609
9	584.530,735 391.069,904	10	584.526,955 391.076,519	7.619
10	584.526,955 391.076,519	11	584.515,638 391.097,241	23.611
11	584.515,638 391.097,241	12	584.509,942 391.110,511	14.441
12	584.509,942 391.110,511	1	584.456,42 390.976,499	144.305

** Lungimile segmentelor sunt determinate în planul de proiecție Stereo 70 și sunt rotunjite la 1 milimetru.

*** Distanța dintre puncte este formată din segmente cumulate ce sunt mai mici decât valoarea 1 milimetru.

**DATE DESPRE IMOBILUL NR. 14549**

Oficiul de Cadastru și Publicitate Imobiliară PRAHOVA
Biroul de Cadastru și Publicitate Imobiliară Ploiești

A. Partea I. Descrierea imobilului

TEREN Extravilan

Adresa: Jud. Prahova

Nr. Crt	Nr cadastral Nr. topografic	Suprafața* (mp)	Observații / Referințe
A1		800	Sector cadastral:23 Teren neimprejmuit;

B. Partea II. Proprietari și acte

Inscrieri privitoare la dreptul de proprietate și alte drepturi reale	Referințe
/	
Act Administrativ nr. 115, din 06/09/2006 emis de CJSDPAT PRAHOVA (TITLU DE PROPRIETATE;);	
B1	A1
Intabulare, drept de PROPRIETATE, dobandit prin Reconstituire, cota actuala 1/1, cota initiala 1/1	
1) TRANDAFIR SERBAN	

C. Partea III. SARCINI .

Inscrieri privind dezmembramintele dreptului de proprietate, drepturi reale de garanție și sarcini	Referințe
NU SUNT	

Anexa Nr. 1 La Partea I

Teren

Nr cadastral	Suprafața (mp)*	Observații / Referințe
	800	

* Suprafața este determinată în planul de proiecție Stereo 70.



Date referitoare la teren

Crt	Categorie folosință	Intravilan	Suprafața (mp)	Tarla	Parcelă	Nr. topo	Observații / Referințe
1	arabil	NU	800	6	247/10	-	

Lungime Segmente

1) Valorile lungimilor segmentelor sunt obținute din proiecție în plan.

Punct început	X / Y	Punct sfârșit	X / Y	Lungime segment (** (m)
1	584.507,073 391.117,822	2	584.451,035 390.977,764	150.853
2	584.451,035 390.977,764	3	584.456,42 390.976,499	5.532
3	584.456,42 390.976,499	4	584.509,942 391.110,511	144.305
4	584.509,942 391.110,511	1	584.507,073 391.117,822	7.854

** Lungimile segmentelor sunt determinate în planul de proiecție Stereo 70 și sunt rotunjite la 1 milimetru.

***** Distanţa dintre puncte este formată din segmente cumulate ce sunt mai mici decât valoarea 1 milimetru.**

**DATE DESPRE IMOBILUL NR. 14550**

Oficiul de Cadastru și Publicitate Imobiliară PRAHOVA
Biroul de Cadastru și Publicitate Imobiliară Ploiești

A. Partea I. Descrierea imobilului

TEREN Extravilan

Adresa: Jud. Prahova

Nr. Crt	Nr cadastral Nr. topografic	Suprafața* (mp)	Observații / Referințe
A1		400	Sector cadastral:23 Teren neimprejmuit;

B. Partea II. Proprietari și acte

Inscrieri privitoare la dreptul de proprietate și alte drepturi reale	Referințe
/	
Act Administrativ nr. 42074, din 25/10/1996 emis de CJSDPAT PRAHOVA (TITLU DE PROPRIETATE;);	
B1	A1
Intabulare, drept de PROPRIETATE, dobandit prin Reconstituire, cota actuala 1/1, cota initiala 1/1	
1) STOIAN CONSTANTIN	

C. Partea III. SARCINI .

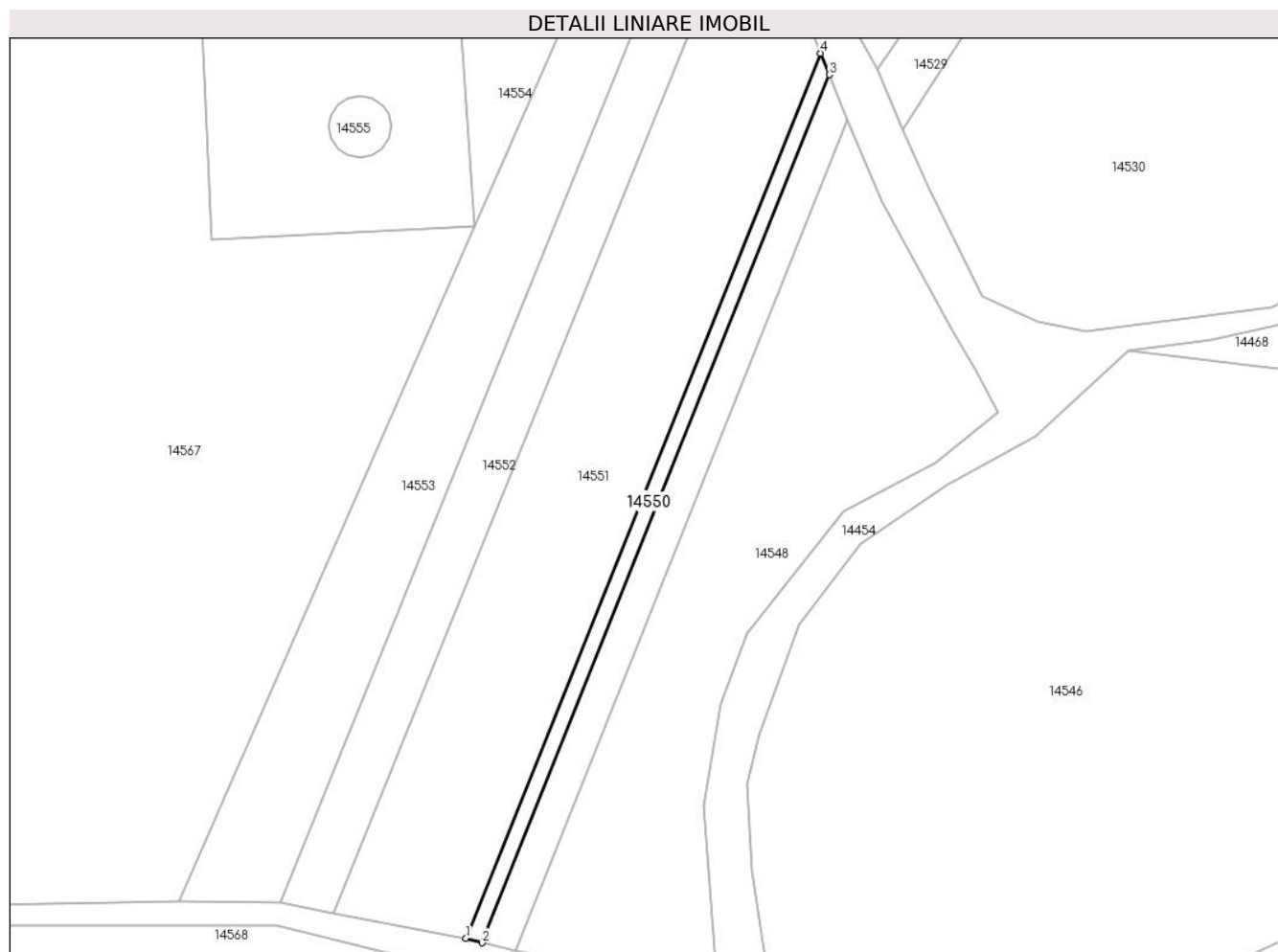
Inscrieri privind dezmembramintele dreptului de proprietate, drepturi reale de garanție și sarcini	Referințe
NU SUNT	

Anexa Nr. 1 La Partea I

Teren

Nr cadastral	Suprafața (mp)*	Observații / Referințe
	400	

* Suprafața este determinată în planul de proiecție Stereo 70.



Date referitoare la teren

Crt	Categorie folosință	Intra vilan	Suprafața (mp)	Tarla	Parcelă	Nr. topo	Observații / Referințe
1	faneata	NU	400	6	247/9	-	

Lungime Segmente

1) Valorile lungimilor segmentelor sunt obținute din proiecție în plan.

Punct început	X / Y	Punct sfârșit	X / Y	Lungime segment (** (m)
1	584.448,454 390.978,483	2	584.451,035 390.977,764	2.679
2	584.451,035 390.977,764	3	584.507,073 391.117,822	150.853
3	584.507,073 391.117,822	4	584.505,663 391.121,272	3.727
4	584.505,663 391.121,272	1	584.448,454 390.978,483	153.823

** Lungimile segmentelor sunt determinate în planul de proiecție Stereo 70 și sunt rotunjite la 1 milimetru.

***** Distanţa dintre puncte este formată din segmente cumulate ce sunt mai mici decât valoarea 1 milimetru.**

**DATE DESPRE IMOBILUL NR. 14551**

Oficiul de Cadastru și Publicitate Imobiliară PRAHOVA
Biroul de Cadastru și Publicitate Imobiliară Ploiești

A. Partea I. Descrierea imobilului

TEREN Extravilan

Adresa: Jud. Prahova

Nr. Crt	Nr cadastral Nr. topografic	Suprafața* (mp)	Observații / Referințe
A1		3.500	Sector cadastral:23 Teren neimprejmuit;

B. Partea II. Proprietari și acte

Inscrieri privitoare la dreptul de proprietate și alte drepturi reale	Referințe
/	
Act Administrativ nr. 42070, din 25/10/1996 emis de CJSDPAT PRAHOVA (TITLU DE PROPRIETATE;);	
B1	A1
Intabulare, drept de PROPRIETATE, dobandit prin Reconstituire, cota actuala 1/1, cota initiala 1/1	
1) BADEA N CONSTANTIN	
2) BADEA N MARIN	

C. Partea III. SARCINI .

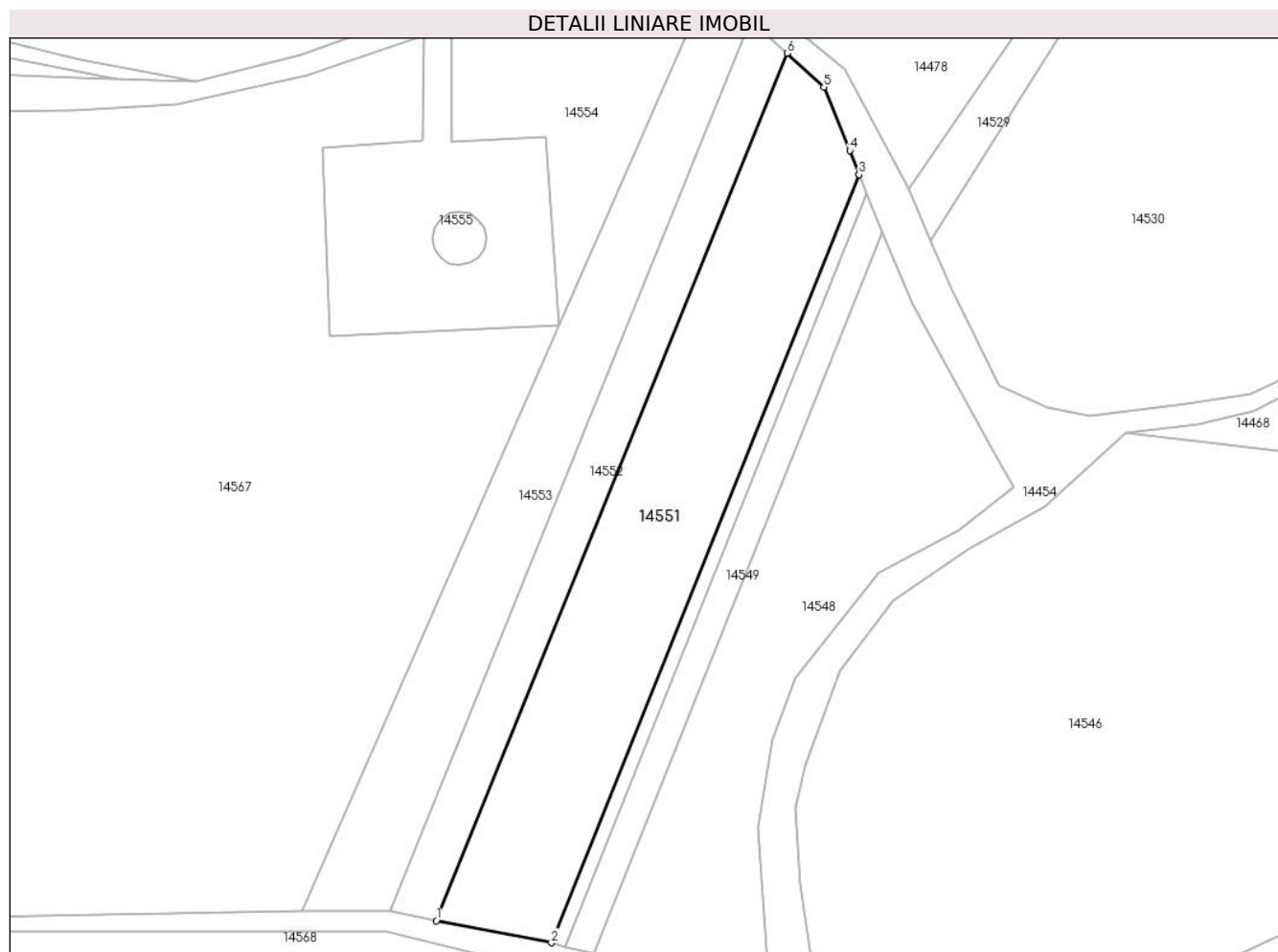
Inscrieri privind dezmembramintele dreptului de proprietate, drepturi reale de garanție și sarcini	Referințe
NU SUNT	

Anexa Nr. 1 La Partea I

Teren

Nr cadastral	Suprafața (mp)*	Observații / Referințe
	3.500	

* Suprafața este determinată în planul de proiecție Stereo 70.



Date referitoare la teren

Crt	Categorie folosință	Intravilan	Suprafața (mp)	Tarla	Parcelă	Nr. topo	Observații / Referințe
1	pașune	NU	3.500	6	247/8	-	

Lungime Segmente

1) Valorile lungimilor segmentelor sunt obținute din proiecție în plan.

Punct început	X / Y	Punct sfârșit	X / Y	Lungime segment (** (m)
1	584.427,033 390.982,597	2	584.448,454 390.978,483	21.812
2	584.448,454 390.978,483	3	584.505,663 391.121,272	153.823
3	584.505,663 391.121,272	4	584.503,977 391.125,77	4.804
4	584.503,977 391.125,77	5	584.499,161 391.137,551	12.727
5	584.499,161 391.137,551	6	584.492,277 391.143,86	9.338

Punct început	X / Y	Punct sfârşit	X / Y	Lungime segment (** (m)
6	584.492,277 391.143,86	1	584.427,033 390.982,597	173.961

** Lungimile segmentelor sunt determinate în planul de proiecţie Stereo 70 şi sunt rotunjite la 1 milimetru.

*** Distanţa dintre puncte este formată din segmente cumulate ce sunt mai mici decât valoarea 1 milimetru.

**DATE DESPRE IMOBILUL NR. 14552**

Oficiul de Cadastru și Publicitate Imobiliară PRAHOVA
Biroul de Cadastru și Publicitate Imobiliară Ploiești

A. Partea I. Descrierea imobilului

TEREN Extravilan

Adresa: Jud. Prahova

Nr. Crt	Nr cadastral Nr. topografic	Suprafața* (mp)	Observații / Referințe
A1		Din acte: 1.500 Masurata: 1.501	Sector cadastral:23 Teren neimprejmuit;

B. Partea II. Proprietari și acte

Inscrieri privitoare la dreptul de proprietate și alte drepturi reale		Referințe
/		
Act Administrativ nr. 42057, din 12/09/1996 emis de CJSDPAT PRAHOVA (TITLU DE PROPRIETATE;);		
B1	Intabulare, drept de PROPRIETATE, dobandit prin Reconstituire, cota actuala 1/1, cota initiala 1/1 1) NICOLAE E ROMULUS	A1

C. Partea III. SARCINI .

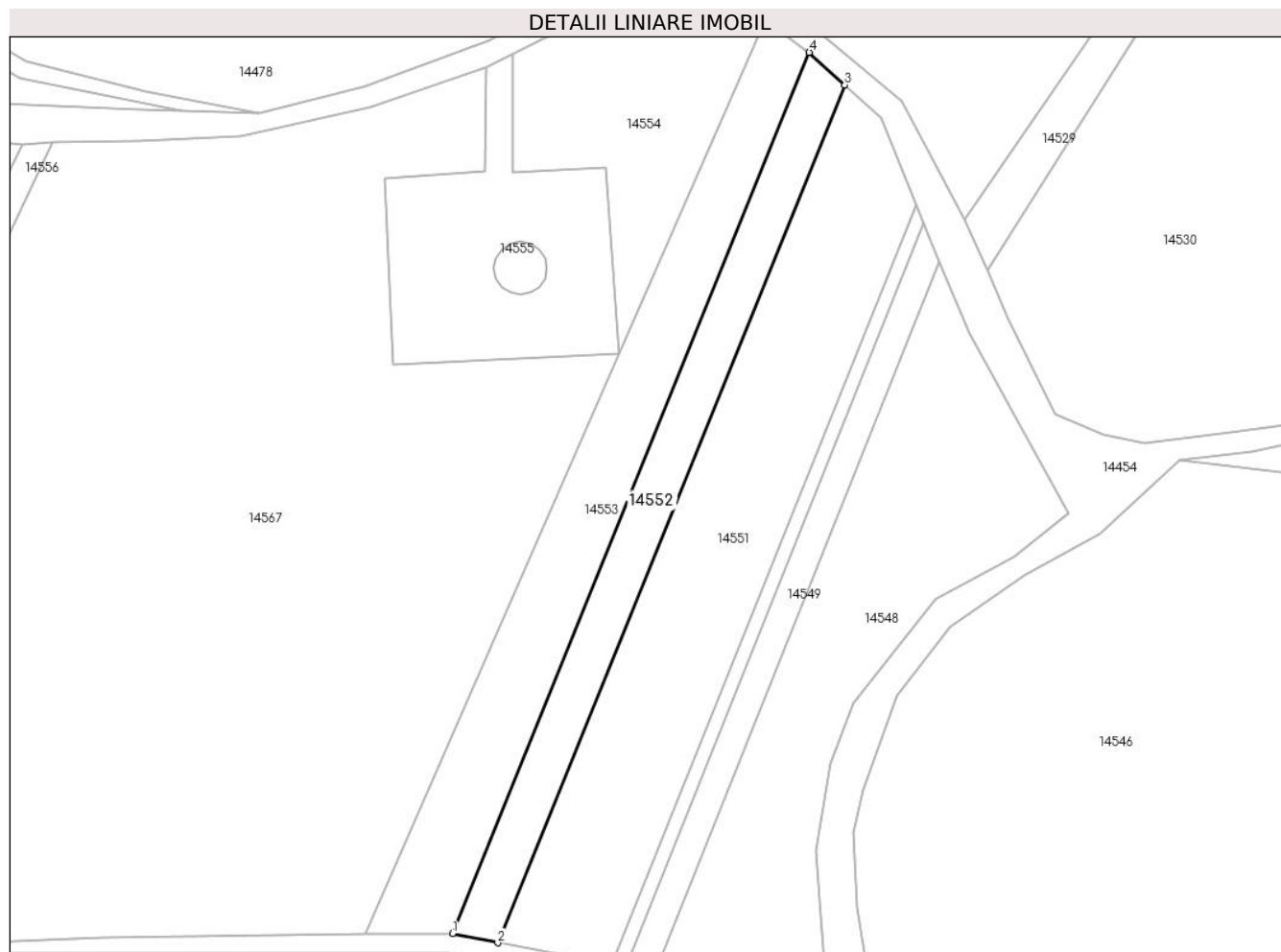
Inscrieri privind dezmembramintele dreptului de proprietate, drepturi reale de garanție și sarcini	Referințe
NU SUNT	

Anexa Nr. 1 La Partea I

Teren

Nr cadastral	Suprafața (mp)*	Observații / Referințe
	Din acte: 1.500 Masurata: 1.501	

* Suprafața este determinată în planul de proiecție Stereo 70.



Date referitoare la teren

Crt	Categorie folosință	Intra vilan	Suprafața (mp)	Tarla	Parcelă	Nr. topo	Observații / Referințe
1	pasune	NU	1.501	6	247/7	-	

Lungime Segmente

1) Valorile lungimilor segmentelor sunt obținute din proiecție în plan.

Punct început	X / Y	Punct sfârșit	X / Y	Lungime segment (** (m)
1	584.418,536 390.984,34	2	584.427,033 390.982,597	8.674
2	584.427,033 390.982,597	3	584.492,277 391.143,86	173.961
3	584.492,277 391.143,86	4	584.485,596 391.149,98	9.06
4	584.485,596 391.149,98	1	584.418,536 390.984,34	178.7

**** Lungimile segmentelor sunt determinate în planul de proiecție Stereo 70 și sunt rotunjite la 1 milimetru.**

***** Distanța dintre puncte este formată din segmente cumulate ce sunt mai mici decât valoarea 1 milimetru.**

**DATE DESPRE IMOBILUL NR. 14553**

Oficiul de Cadastru și Publicitate Imobiliară PRAHOVA
Biroul de Cadastru și Publicitate Imobiliară Ploiești

A. Partea I. Descrierea imobilului

TEREN Extravilan

Adresa: Jud. Prahova

Nr. Crt	Nr cadastral Nr. topografic	Suprafața* (mp)	Observații / Referințe
A1		2.300	Sector cadastral:23 Teren neimprejmuit;

B. Partea II. Proprietari și acte

Inscrieri privitoare la dreptul de proprietate și alte drepturi reale	Referințe
/	
Act Administrativ nr. 42034, din 30/06/1995 emis de CJSDPAT PRAHOVA (TITLU DE PROPRIETATE;);	
B1	A1
Intabulare, drept de PROPRIETATE, dobandit prin Reconstituire, cota actuala 1/1, cota initiala 1/1	
1) JALBA C ELENA	
2) PAVEL C STELIANA	
3) ALEXANDRU C NICOLAE	
4) BADEA C IOANA	

C. Partea III. SARCINI .

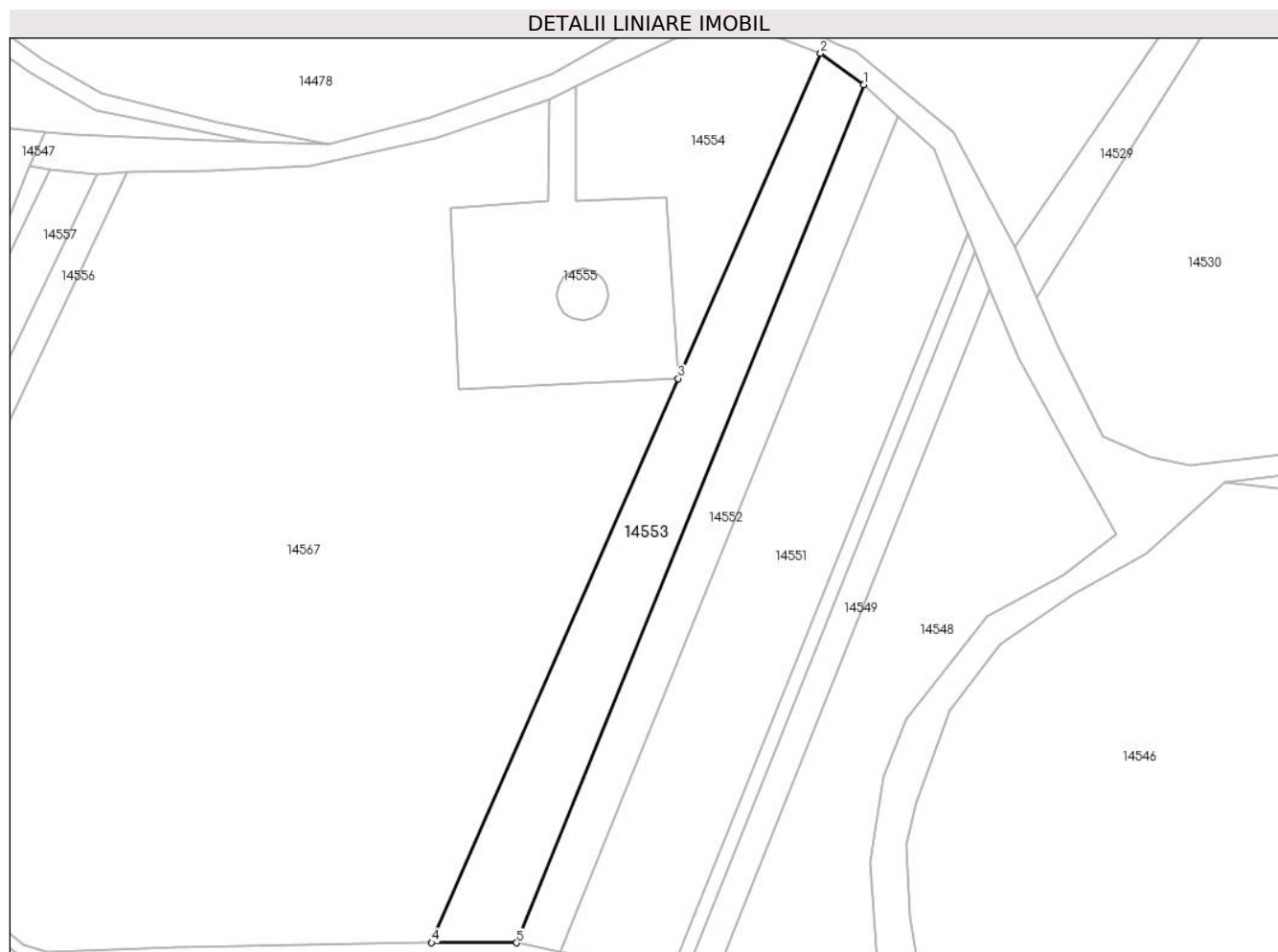
Inscrieri privind dezmembramintele dreptului de proprietate, drepturi reale de garanție și sarcini	Referințe
NU SUNT	

Anexa Nr. 1 La Partea I

Teren

Nr cadastral	Suprafața (mp)*	Observații / Referințe
	2.300	

* Suprafața este determinată în planul de proiecție Stereo 70.



Date referitoare la teren

Crt	Categorie folosință	Intravilan	Suprafața (mp)	Tarla	Parcelă	Nr. topo	Observații / Referințe
1	arabil	NU	2.300	6	247/6	-	

Lungime Segmente

1) Valorile lungimilor segmentelor sunt obținute din proiecție în plan.

Punct început	X / Y	Punct sfârșit	X / Y	Lungime segment (** (m)
1	584.485,596 391.149,98	2	584.477,289 391.156,072	10.301
2	584.477,289 391.156,072	3	584.449,804 391.093,266	68.557
3	584.449,804 391.093,266	4	584.402,146 390.984,363	118.875
4	584.402,146 390.984,363	5	584.418,536 390.984,34	16.39
5	584.418,536 390.984,34	1	584.485,596 391.149,98	178.7

**** Lungimile segmentelor sunt determinate în planul de proiecție Stereo 70 și sunt rotunjite la 1 milimetru.**

***** Distanța dintre puncte este formată din segmente cumulate ce sunt mai mici decât valoarea 1 milimetru.**

**DATE DESPRE IMOBILUL NR. 14554**

Oficiul de Cadastru și Publicitate Imobiliară PRAHOVA
Biroul de Cadastru și Publicitate Imobiliară Ploiești

A. Partea I. Descrierea imobilului

TEREN Extravilan

Adresa: Jud. Prahova

Nr. Crt	Nr cadastral Nr. topografic	Suprafața* (mp)	Observații / Referințe
A1		1.520	Sector cadastral:23 Teren neimprejmuț;

B. Partea II. Proprietari și acte

Inscrieri privitoare la dreptul de proprietate și alte drepturi reale		Referințe
/		
Act Administrativ nr. 5838, din 02/02/2024 emis de PRIMARIA COMUNEI BUCOV;		
B1	Intabulare, drept de PROPRIETATE, dobândit prin Lege, cota actuala 1/1, cota initiala 1/1 1) NEIDENTIFICAT NEIDENTIFICAT	A1
B2	Se noteaza faptul ca imobilul este rezerva comisiei locale de fond funciar - conform art 13, alin 14	A1

C. Partea III. SARCINI .

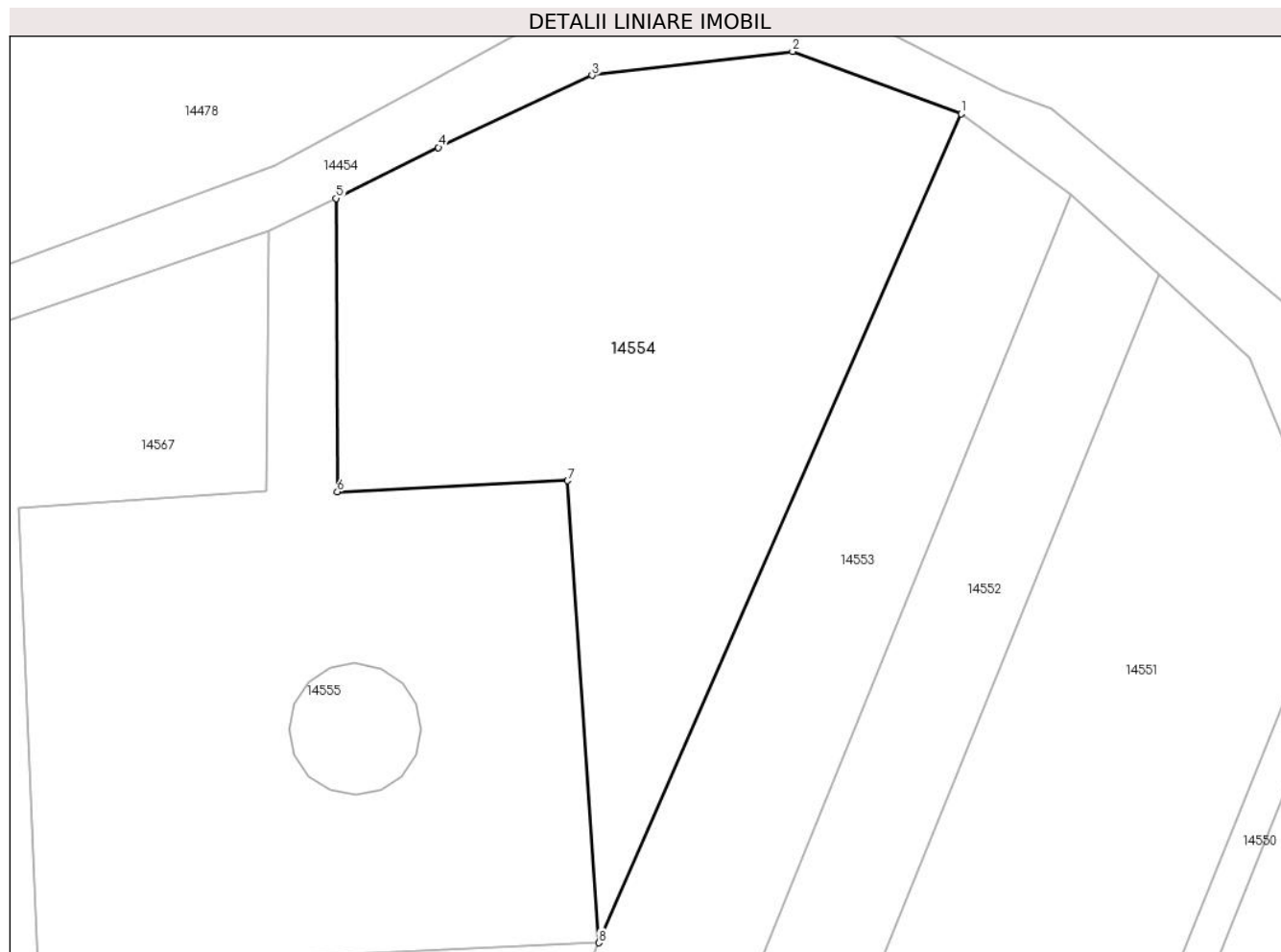
Inscrieri privind dezmembramintele dreptului de proprietate, drepturi reale de garanție și sarcini	Referințe
NU SUNT	

Anexa Nr. 1 La Partea I

Teren

Nr cadastral	Suprafața (mp)*	Observații / Referințe
	1.520	

* Suprafața este determinată în planul de proiecție Stereo 70.



Date referitoare la teren

Crt	Categorie folosință	Intra vilan	Suprafața (mp)	Tarla	Parcelă	Nr. topo	Observații / Referințe
1	arabil	NU	1.520	6	247/11/1	-	

Lungime Segmente

1) Valorile lungimilor segmentelor sunt obținute din proiecție în plan.

Punct început	X / Y	Punct sfârșit	X / Y	Lungime segment (** (m)
1	584.477,289 391.156,072	2	584.464,501 391.160,806	13.636
2	584.464,501 391.160,806	3	584.449,285 391.158,987	15.324
3	584.449,285 391.158,987	4	584.437,637 391.153,527	12.864
4	584.437,637 391.153,527	5	584.429,894 391.149,667	8.652
5	584.429,894 391.149,667	6	584.429,968 391.127,443	22.224

Punct început	X / Y	Punct sfârșit	X / Y	Lungime segment (** (m)
6	584.429,968 391.127,443	7	584.447,45 391.128,276	17.502
7	584.447,45 391.128,276	8	584.449,804 391.093,266	35.089
8	584.449,804 391.093,266	1	584.477,289 391.156,072	68.557

** Lungimile segmentelor sunt determinate în planul de proiecție Stereo 70 și sunt rotunjite la 1 milimetru.

*** Distanța dintre puncte este formată din segmente cumulate ce sunt mai mici decât valoarea 1 milimetru.

**DATE DESPRE IMOBILUL NR. 14555**

Oficiul de Cadastru și Publicitate Imobiliară PRAHOVA
Biroul de Cadastru și Publicitate Imobiliară Ploiești

A. Partea I. Descrierea imobilului

TEREN Extravilan

Adresa: Jud. Prahova

Nr. Crt	Nr cadastral Nr. topografic	Suprafața* (mp)	Observații / Referințe
A1		1.590	Sector cadastral:23 Teren neimprejmuit;

B. Partea II. Proprietari și acte

Inscrieri privitoare la dreptul de proprietate și alte drepturi reale		Referințe
/		
Act Normativ nr. 7, din 13/03/1996 emis de PARLAMENTUL ROMANIEI (LEGE;);		
B1	Inscrierea posesiei, drept de PROPRIETATE, dobandit prin Lege, cota actuala 1/1, cota initiala 1/1 1) NEIDENTIFICAT NEIDENTIFICAT	A1
B2	Se noteaza faptul ca imobilul are proprietar neidentificat.	A1

C. Partea III. SARCINI .

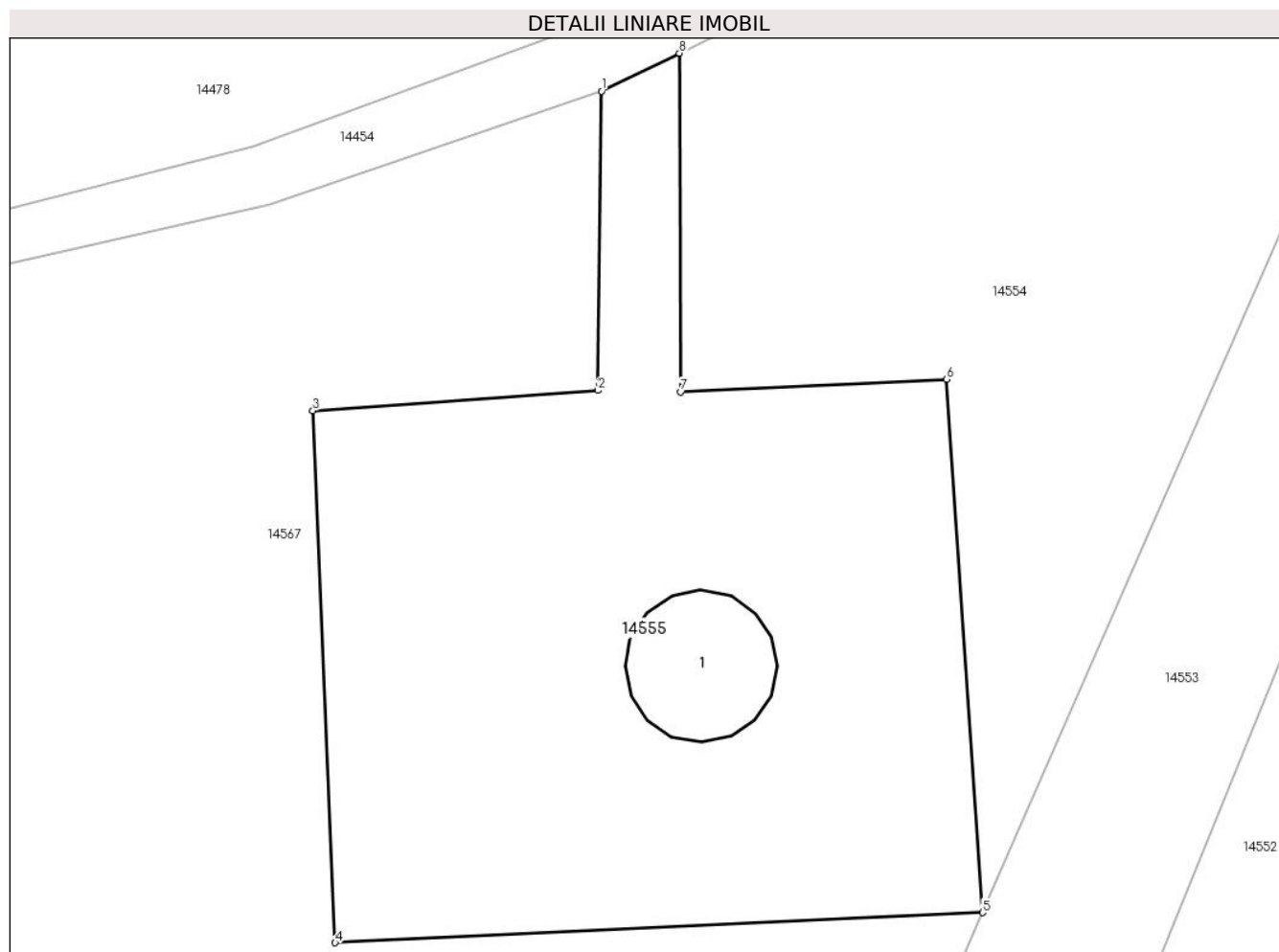
Inscrieri privind dezmembramintele dreptului de proprietate, drepturi reale de garanție și sarcini	Referințe
NU SUNT	

Anexa Nr. 1 La Partea I

Teren

Nr cadastral	Suprafața (mp)*	Observații / Referințe
	1.590	

* Suprafața este determinată în planul de proiecție Stereo 70.



Date referitoare la teren

Crt	Categorie folosință	Intra vilan	Suprafața (mp)	Tarla	Parcelă	Nr. topo	Observații / Referințe
1	curți constructii	NU	1.590	6	248	-	

Date referitoare la construcții

Crt	Număr	Destinație construcție	Supraf. (mp)	Situație juridică	Observații / Referințe
A1.1	-C1	construcții industriale și edilitare	Din acte: 0 Masurata: 77	Fara acte	Nr. niveluri:1; S. construita la sol:77 mp; S. construita desfasurata:77 mp;

Lungime Segmente

1) Valorile lungimilor segmentelor sunt obținute din proiecție în plan.

Punct început	X / Y	Punct sfârșit	X / Y	Lungime segment (** (m)
1	584.424,793 391.147,177	2	584.424,546 391.127,532	19.647
2	584.424,546 391.127,532	3	584.405,828 391.126,203	18.765
3	584.405,828 391.126,203	4	584.407,288 391.091,288	34.946

Punct început	X / Y	Punct sfârșit	X / Y	Lungime segment (** (m)
4	584.407,288 391.091,288	5	584.449,804 391.093,266	42.562
5	584.449,804 391.093,266	6	584.447,45 391.128,276	35.089
6	584.447,45 391.128,276	7	584.429,968 391.127,443	17.502
7	584.429,968 391.127,443	8	584.429,894 391.149,667	22.224
8	584.429,894 391.149,667	1	584.424,793 391.147,177	5.676

** Lungimile segmentelor sunt determinate în planul de proiecție Stereo 70 și sunt rotunjite la 1 milimetru.

*** Distanța dintre puncte este formată din segmente cumulate ce sunt mai mici decât valoarea 1 milimetru.

**DATE DESPRE IMOBILUL NR. 14556**

Oficiul de Cadastru și Publicitate Imobiliară PRAHOVA
Biroul de Cadastru și Publicitate Imobiliară Ploiești

A. Partea I. Descrierea imobilului

TEREN Extravilan

Adresa: Jud. Prahova

Nr. Crt	Nr cadastral Nr. topografic	Suprafața* (mp)	Observații / Referințe
A1		Din acte: 700 Masurata: 699	Sector cadastral:23 Teren neimprejmuit;

B. Partea II. Proprietari și acte

Inscrieri privitoare la dreptul de proprietate și alte drepturi reale		Referințe
/		
Act Administrativ nr. 42057, din 12/09/1996 emis de CJSDPAT PRAHOVA (TITLU DE PROPRIETATE;);		
B1	Intabulare, drept de PROPRIETATE, dobandit prin Reconstituire, cota actuala 1/1, cota initiala 1/1 1) NICOLAE E ROMULUS	A1

C. Partea III. SARCINI .

Inscrieri privind dezmembramintele dreptului de proprietate, drepturi reale de garanție și sarcini	Referințe
NU SUNT	

Anexa Nr. 1 La Partea I

Teren

Nr cadastral	Suprafața (mp)*	Observații / Referințe
	Din acte: 700 Masurata: 699	

* Suprafața este determinată în planul de proiecție Stereo 70.



Date referitoare la teren

Crt	Categorie folosință	Intra vilan	Suprafața (mp)	Tarla	Parcelă	Nr. topo	Observații / Referințe
1	arabil	NU	699	6	247/4	-	

Lungime Segmente

1) Valorile lungimilor segmentelor sunt obținute din proiecție în plan.

Punct început	X / Y	Punct sfârșit	X / Y	Lungime segment (** (m)
1	584.286,584 391.013,89	2	584.343,329 391.133,074	132.003
2	584.343,329 391.133,074	3	584.337,571 391.132,657	5.773
3	584.337,571 391.132,657	4	584.281,928 391.017,459	127.932
4	584.281,928 391.017,459	1	584.286,584 391.013,89	5.867

**** Lungimile segmentelor sunt determinate în planul de proiecție Stereo 70 și sunt rotunjite la 1 milimetru.**

***** Distanța dintre puncte este formată din segmente cumulate ce sunt mai mici decât valoarea 1 milimetru.**

**DATE DESPRE IMOBILUL NR. 14557**

Oficiul de Cadastru și Publicitate Imobiliară PRAHOVA
Biroul de Cadastru și Publicitate Imobiliară Ploiești

A. Partea I. Descrierea imobilului

TEREN Extravilan

Adresa: Jud. Prahova

Nr. Crt	Nr cadastral Nr. topografic	Suprafața* (mp)	Observații / Referințe
A1		1.100	Sector cadastral:23 Teren neimprejmuit;

B. Partea II. Proprietari și acte

Inscrieri privitoare la dreptul de proprietate și alte drepturi reale		Referințe
/		
Act Administrativ nr. 42015, din 05/06/1995 emis de CJSDPAT PRAHOVA (TITLU DE PROPRIETATE;);		
B1	Intabulare, drept de PROPRIETATE, dobandit prin Reconstituire, cota actuala 1/1, cota initiala 1/1 1) DRAGOMIR PETRE	A1

C. Partea III. SARCINI .

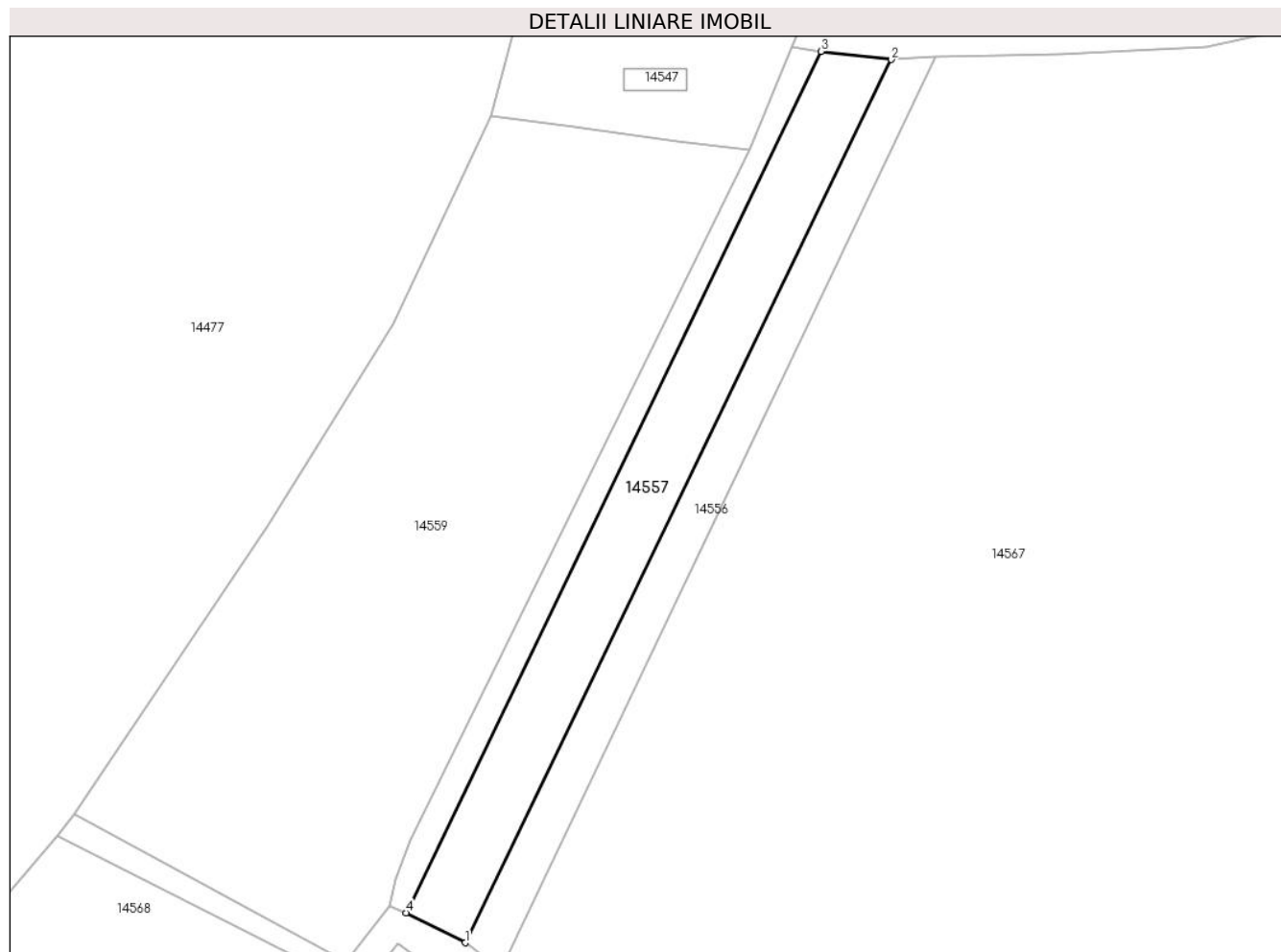
Inscrieri privind dezmembramintele dreptului de proprietate, drepturi reale de garanție și sarcini	Referințe
NU SUNT	

Anexa Nr. 1 La Partea I

Teren

Nr cadastral	Suprafața (mp)*	Observații / Referințe
	1.100	

* Suprafața este determinată în planul de proiecție Stereo 70.



Date referitoare la teren

Crt	Categorie folosință	Intravilan	Suprafața (mp)	Tarla	Parcelă	Nr. topo	Observații / Referințe
1	arabil	NU	1.100	6	247/3	-	

Lungime Segmente

1) Valorile lungimilor segmentelor sunt obținute din proiecție în plan.

Punct început	X / Y	Punct sfârșit	X / Y	Lungime segment (** (m)
1	584.281,928 391.017,459	2	584.337,571 391.132,657	127.932
2	584.337,571 391.132,657	3	584.328,363 391.133,713	9.268
3	584.328,363 391.133,713	4	584.274,186 391.021,362	124.731
4	584.274,186 391.021,362	1	584.281,928 391.017,459	8.67

** Lungimile segmentelor sunt determinate în planul de proiecție Stereo 70 și sunt rotunjite la 1 milimetru.

***** Distanţa dintre puncte este formată din segmente cumulate ce sunt mai mici decât valoarea 1 milimetru.**

**DATE DESPRE IMOBILUL NR. 14558**

Oficiul de Cadastru și Publicitate Imobiliară PRAHOVA
Biroul de Cadastru și Publicitate Imobiliară Ploiești

A. Partea I. Descrierea imobilului

TEREN Extravilan

Adresa: Jud. Prahova

Nr. Crt	Nr cadastral Nr. topografic	Suprafața* (mp)	Observații / Referințe
A1		400	Sector cadastral:23 Teren neimprejmuit;

B. Partea II. Proprietari și acte

Inscrieri privitoare la dreptul de proprietate și alte drepturi reale	Referințe
/	
Act Administrativ nr. 42004, din 05/06/1995 emis de CJSDPAT PRAHOVA (TITLU DE PROPRIETATE;);	
B1	A1
Intabulare, drept de PROPRIETATE, dobandit prin Reconstituire, cota actuala 1/1, cota initiala 1/1	
1) PETRE T CONSTANTIN	

C. Partea III. SARCINI .

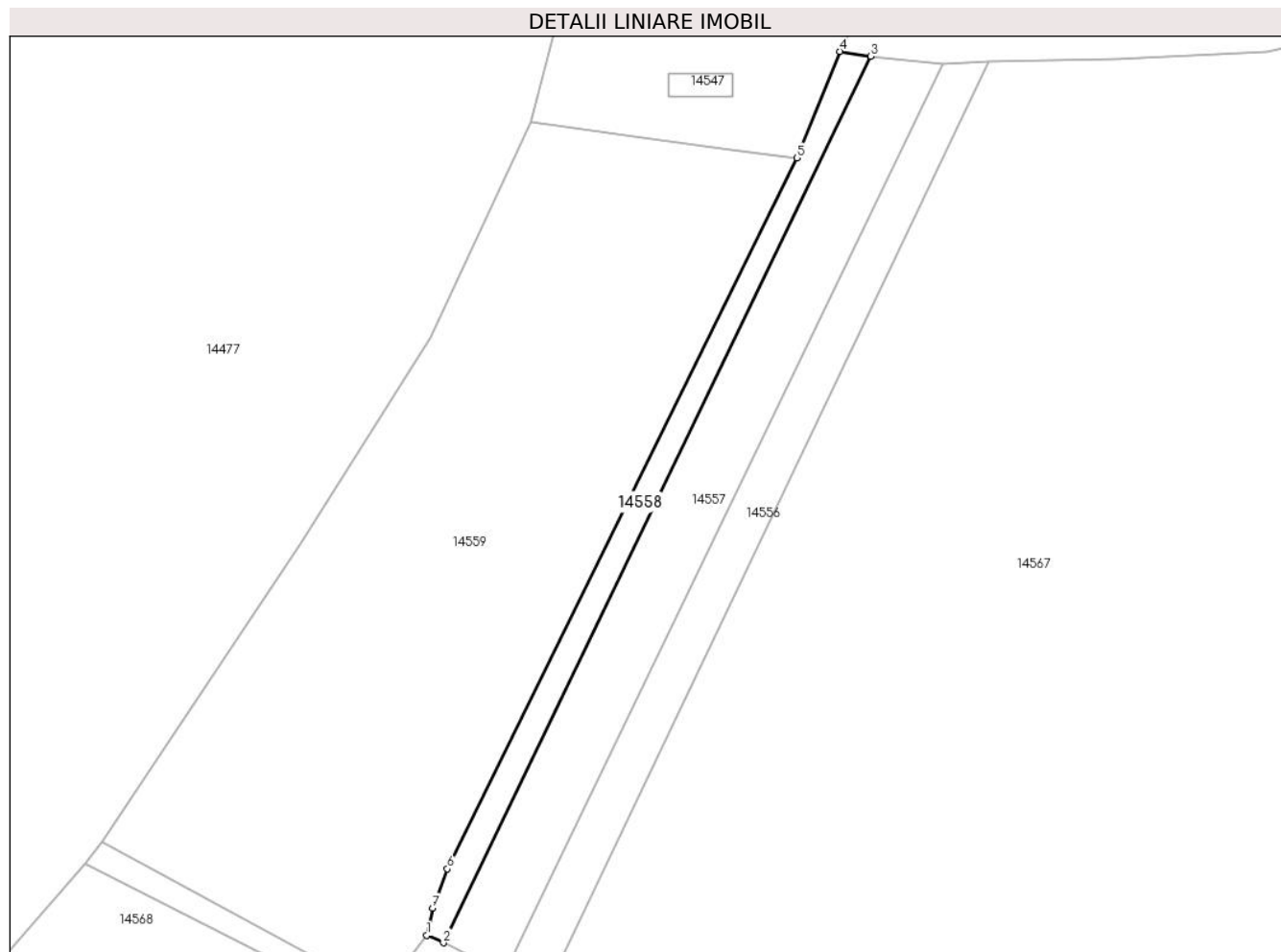
Inscrieri privind dezmembramintele dreptului de proprietate, drepturi reale de garanție și sarcini	Referințe
NU SUNT	

Anexa Nr. 1 La Partea I

Teren

Nr cadastral	Suprafața (mp)*	Observații / Referințe
	400	

* Suprafața este determinată în planul de proiecție Stereo 70.



Date referitoare la teren

Crt	Categorie folosință	Intravilan	Suprafața (mp)	Tarla	Parcelă	Nr. topo	Observații / Referințe
1	arabil	NU	400	6	247/2	-	

Lungime Segmente

1) Valorile lungimilor segmentelor sunt obținute din proiecție în plan.

Punct început	X / Y	Punct sfârșit	X / Y	Lungime segment (** (m)
1	584.272,088 391.022,323	2	584.274,186 391.021,362	2.308
2	584.274,186 391.021,362	3	584.328,363 391.133,713	124.731
3	584.328,363 391.133,713	4	584.324,502 391.134,31	3.907
4	584.324,502 391.134,31	5	584.319,008 391.120,824	14.562
5	584.319,008 391.120,824	6	584.274,692 391.030,721	100.411

Punct început	X / Y	Punct sfârşit	X / Y	Lungime segment (** (m)
6	584.274,692 391.030,721	7	584.272,795 391.025,763	5.309
7	584.272,795 391.025,763	1	584.272,088 391.022,323	3.512

** Lungimile segmentelor sunt determinate în planul de proiecţie Stereo 70 şi sunt rotunjite la 1 milimetru.

*** Distanţa dintre puncte este formată din segmente cumulate ce sunt mai mici decât valoarea 1 milimetru.

**DATE DESPRE IMOBILUL NR. 14559**

Oficiul de Cadastru și Publicitate Imobiliară PRAHOVA
Biroul de Cadastru și Publicitate Imobiliară Ploiești

A. Partea I. Descrierea imobilului

TEREN Extravilan

Adresa: Jud. Prahova

Nr. Crt	Nr cadastral Nr. topografic	Suprafața* (mp)	Observații / Referințe
A1		3.900	Sector cadastral:23 Teren neimprejmuit;

B. Partea II. Proprietari și acte

Inscrieri privitoare la dreptul de proprietate și alte drepturi reale		Referințe
/		
Act Administrativ nr. 51721, din 06/12/1995 emis de CJSDPAT PRAHOVA (TITLU DE PROPRIETATE;);		
B1	Intabulare, drept de PROPRIETATE, dobandit prin Reconstituire, cota actuala 1/1, cota initiala 1/1 1) ANTON M CONSTANTIN	A1

C. Partea III. SARCINI .

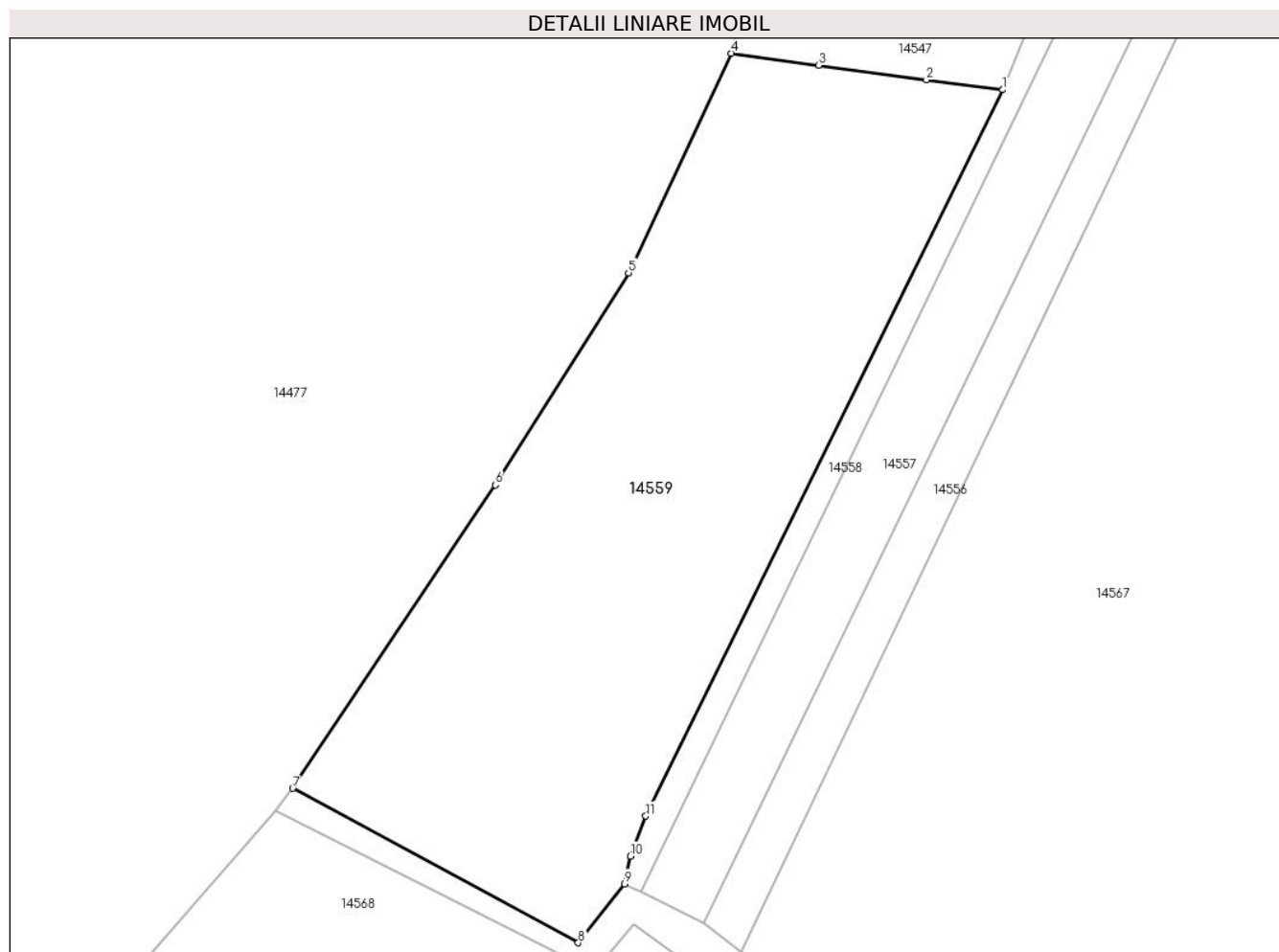
Inscrieri privind dezmembramintele dreptului de proprietate, drepturi reale de garanție și sarcini	Referințe
NU SUNT	

Anexa Nr. 1 La Partea I

Teren

Nr cadastral	Suprafața (mp)*	Observații / Referințe
	3.900	

* Suprafața este determinată în planul de proiecție Stereo 70.



Date referitoare la teren

Crt	Categorie folosință	Intra vilan	Suprafața (mp)	Tarla	Parcelă	Nr. topo	Observații / Referințe
1	arabil	NU	3.900	6	247/1	-	

Lungime Segmente

1) Valorile lungimilor segmentelor sunt obținute din proiecție în plan.

Punct început	X / Y	Punct sfârșit	X / Y	Lungime segment (** (m)
1	584.319,008 391.120,824	2	584.309,523 391.122,052	9.564
2	584.309,523 391.122,052	3	584.296,155 391.123,859	13.49
3	584.296,155 391.123,859	4	584.285,329 391.125,353	10.929
4	584.285,329 391.125,353	5	584.272,554 391.098,099	30.1
5	584.272,554 391.098,099	6	584.256,053 391.071,791	31.055

Punct început	X / Y	Punct sfârșit	X / Y	Lungime segment (** (m)
6	584.256,053 391.071,791	7	584.230,865 391.034,185	45.262
7	584.230,865 391.034,185	8	584.266,326 391.015,013	40.312
8	584.266,326 391.015,013	9	584.272,088 391.022,323	9.308
9	584.272,088 391.022,323	10	584.272,795 391.025,763	3.512
10	584.272,795 391.025,763	11	584.274,692 391.030,721	5.309
11	584.274,692 391.030,721	1	584.319,008 391.120,824	100.411

** Lungimile segmentelor sunt determinate în planul de proiecție Stereo 70 și sunt rotunjite la 1 milimetru.

*** Distanța dintre puncte este formată din segmente cumulate ce sunt mai mici decât valoarea 1 milimetru.

**DATE DESPRE IMOBILUL NR. 14560**

Oficiul de Cadastru și Publicitate Imobiliară PRAHOVA
Biroul de Cadastru și Publicitate Imobiliară Ploiești

A. Partea I. Descrierea imobilului

TEREN Extravilan

Adresa: Jud. Prahova

Nr. Crt	Nr cadastral Nr. topografic	Suprafața* (mp)	Observații / Referințe
A1		69.576	Sector cadastral:24 Teren neimprejmuț;

B. Partea II. Proprietari și acte

Inscrieri privitoare la dreptul de proprietate și alte drepturi reale		Referințe
/		
Act Administrativ nr. 7679, din 06/03/2024 emis de PRIMARIA COMUNEI BUCOV;		
B1	Intabulare, drept de PROPRIETATE, dobândit prin Lege, cota actuala 1/1, cota initiala 1/1 1) NEIDENTIFICAT NEIDENTIFICAT	A1
B2	Se noteaza faptul ca imobilul este rezerva comisiei locale de fond funciar - conform art 13, alin 14	A1

C. Partea III. SARCINI .

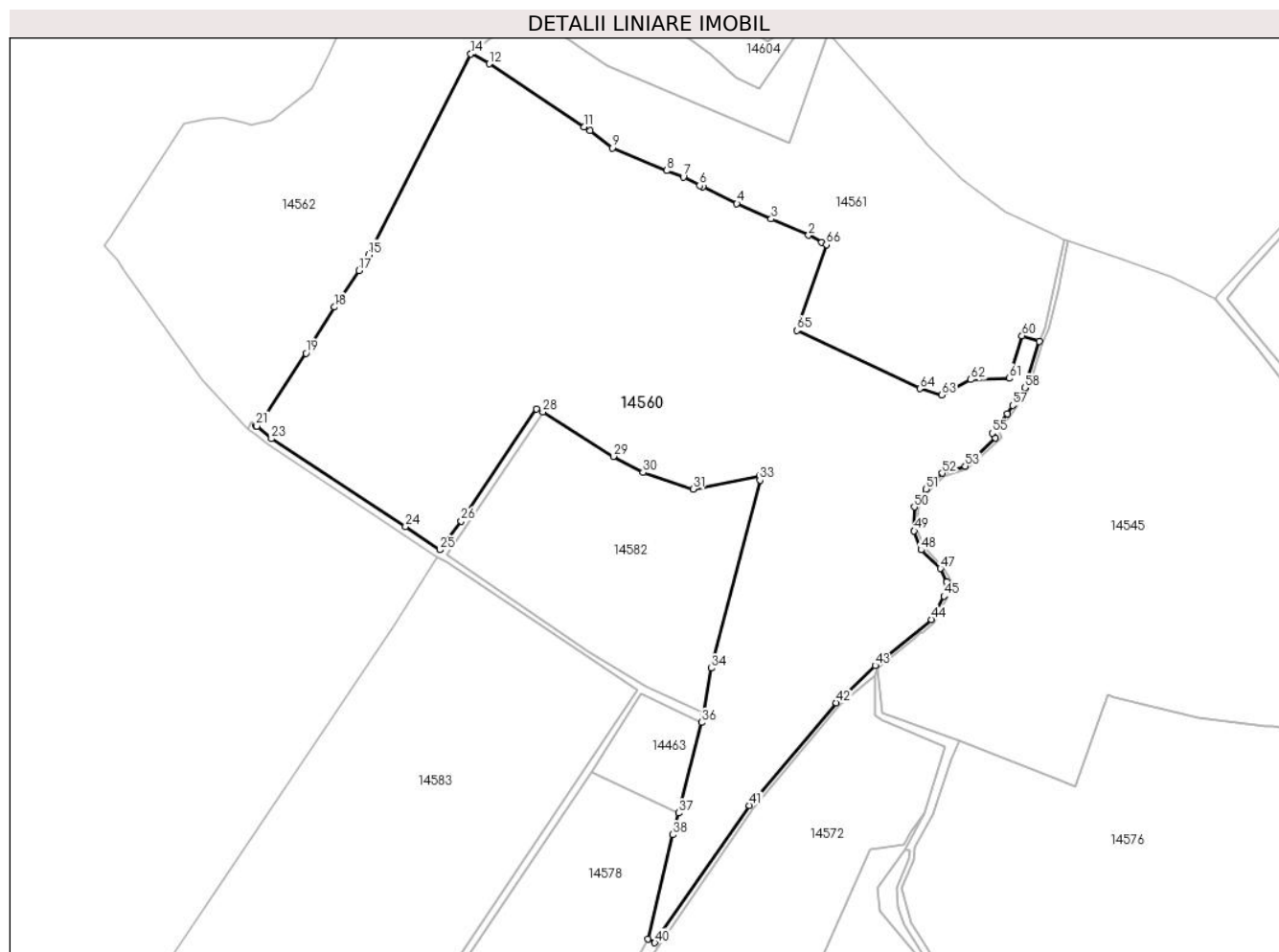
Inscrieri privind dezmembramintele dreptului de proprietate, drepturi reale de garanție și sarcini	Referințe
NU SUNT	

Anexa Nr. 1 La Partea I

Teren

Nr cadastral	Suprafața (mp)*	Observații / Referințe
	69.576	

* Suprafața este determinată în planul de proiecție Stereo 70.



Date referitoare la teren

Crt	Categorie folosință	Intravilan	Suprafața (mp)	Tarla	Parcelă	Nr. topo	Observații / Referințe
1	vie	NU	9.516	1	12	-	
2	vie	NU	11.497	1	13	-	
3	vie	NU	11.279	1	30	-	
4	curți constructii	NU	472	1	31	-	
5	vie	NU	10.706	1	28	-	
6	vie	NU	3.967	1	25/1	-	
7	vie	NU	1.822	1	25	-	
8	vie	NU	1.803	1	28	-	
9	vie	NU	10.546	1	75	-	
10	vie	NU	4.779	1	72	-	
11	drum	NU	607	1	-	-	
12	drum	NU	400	1	-	-	
13	drum	NU	1.606	1	-	-	
14	drum	NU	284	1	-	-	
15	drum	NU	292	1	-	-	

Lungime Segmente

1) Valorile lungimilor segmentelor sunt obținute din proiecție în plan.

Punct început	X / Y	Punct sfârșit	X / Y	Lungime segment	Punct început	X / Y	Punct sfârșit	X / Y	Lungime segment	Punct început	X / Y	Punct sfârșit	X / Y	Lungime segment
1	583.779,488 391.040,407	2	583.772,279 391.044,165	8.13	2	583.772,279 391.044,165	3	583.751,883 391.053,102	22.268	3	583.751,883 391.053,102	4	583.733,144 391.061,531	20.547
4	583.733,144 391.061,531	5	583.714,517 391.070,601	20.718	5	583.714,517 391.070,601	6	583.712,872 391.071,35	1.807	6	583.712,872 391.071,35	7	583.703,905 391.076,043	10.121
7	583.703,905 391.076,043	8	583.694,859 391.079,456	9.668	8	583.694,859 391.079,456	9	583.665,102 391.091,78	32.208	9	583.665,102 391.091,78	10	583.652,895 391.101,256	15.453
10	583.652,895 391.101,256	11	583.649,899 391.103,398	3.683	11	583.649,899 391.103,398	12	583.597,953 391.137,729	62.266	12	583.597,953 391.137,729	13	583.588,497 391.143,493	11.074
13	583.588,497 391.143,493	14	583.587,966 391.143,082	0.671	14	583.587,966 391.143,082	15	583.532,158 391.033,617	122.87	15	583.532,158 391.033,617	16	583.530,279 391.030,426	3.703
16	583.530,279 391.030,426	17	583.527,053 391.024,841	6.45	17	583.527,053 391.024,841	18	583.513,613 391.005,014	23.953	18	583.513,613 391.005,014	19	583.497,946 390.979,922	29.581
19	583.497,946 390.979,922	20	583.474,519 390.944,48	42.485	20	583.474,519 390.944,48	21	583.470,67 390.940,381	5.623	21	583.470,67 390.940,381	22	583.471,108 390.940,006	0.577
22	583.471,108 390.940,006	23	583.479,09 390.933,287	10.433	23	583.479,09 390.933,287	24	583.552,324 390.885,352	87.527	24	583.552,324 390.885,352	25	583.571,228 390.872,62	22.792
25	583.571,228 390.872,62	26	583.582,714 390.888,337	19.467	26	583.582,714 390.888,337	27	583.623,682 390.949,581	73.683	27	583.623,682 390.949,581	28	583.627,214 390.947,863	3.928
28	583.627,214 390.947,863	29	583.665,715 390.923,612	45.502	29	583.665,715 390.923,612	30	583.681,877 390.914,884	18.368	30	583.681,877 390.914,884	31	583.709,316 390.905,687	28.939
31	583.709,316 390.905,687	32	583.745,365 390.912,924	36.768	32	583.745,365 390.912,924	33	583.745,723 390.910,592	2.359	33	583.745,723 390.910,592	34	583.719,344 390.808,105	105.827
34	583.719,344 390.808,105	35	583.715,033 390.783,459	25.02	35	583.715,033 390.783,459	36	583.713,789 390.778,54	5.074	36	583.713,789 390.778,54	37	583.701,305 390.729,176	50.918
37	583.701,305 390.729,176	38	583.698,2 390.717,333	12.243	38	583.698,2 390.717,333	39	583.684,598 390.660,392	58.543	39	583.684,598 390.660,392	40	583.688,38 390.658,362	4.292
40	583.688,38 390.658,362	41	583.739,972 390.733,22	90.915	41	583.739,972 390.733,22	42	583.787,378 390.789,197	73.354	42	583.787,378 390.789,197	43	583.808,615 390.809,514	29.39
43	583.808,615 390.809,514	44	583.839,428 390.834,643	39.761	44	583.839,428 390.834,643	45	583.846,084 390.847,409	14.397	45	583.846,084 390.847,409	46	583.847,701 390.855,346	8.1
46	583.847,701 390.855,346	47	583.844,283 390.862,448	7.882	47	583.844,283 390.862,448	48	583.833,665 390.872,63	14.711	48	583.833,665 390.872,63	49	583.829,915 390.882,96	10.99
49	583.829,915 390.882,96	50	583.829,977 390.896,061	13.101	50	583.829,977 390.896,061	51	583.836,274 390.905,804	11.601	51	583.836,274 390.905,804	52	583.845,18 390.914,434	12.401
52	583.845,18 390.914,434	53	583.857,804 390.918,313	13.207	53	583.857,804 390.918,313	54	583.874,091 390.933,679	22.392	54	583.874,091 390.933,679	55	583.872,474 390.936,347	3.12
55	583.872,474 390.936,347	56	583.880,648 390.946,911	13.357	56	583.880,648 390.946,911	57	583.883,636 390.951,42	5.409	57	583.883,636 390.951,42	58	583.890,375 390.960,971	11.689
58	583.890,375 390.960,971	59	583.898,266 390.986,294	26.524	59	583.898,266 390.986,294	60	583.888,79 390.989,353	9.958	60	583.888,79 390.989,353	61	583.881,667 390.966,163	24.259
61	583.881,667 390.966,163	62	583.860,817 390.965,491	20.861	62	583.860,817 390.965,491	63	583.844,938 390.957,105	17.957	63	583.844,938 390.957,105	64	583.833,075 390.960,525	12.346
64	583.833,075 390.960,525	65	583.765,837 390.992,303	74.369	65	583.765,837 390.992,303	66	583.782,0 391.039,117	49.526	66	583.782,0 391.039,117	1	583.779,488 391.040,407	2.824

** Lungimile segmentelor sunt determinate în planul de proiecție Stereo 70 și sunt rotunjite la 1 milimetru.

*** Distanța dintre puncte este formată din segmente cumulate ce sunt mai mici decât valoarea 1 milimetru.

**DATE DESPRE IMOBILUL NR. 14561**

Oficiul de Cadastru și Publicitate Imobiliară PRAHOVA
Biroul de Cadastru și Publicitate Imobiliară Ploiești

A. Partea I. Descrierea imobilului

TEREN Extravilan

Adresa: Jud. Prahova

Nr. Crt	Nr cadastral Nr. topografic	Suprafața* (mp)	Observații / Referințe
A1		Din acte: 24.000 Masurata: 23.939	Sector cadastral:24 Teren neimprejmuit;

B. Partea II. Proprietari și acte

Inscrieri privitoare la dreptul de proprietate și alte drepturi reale		Referințe
/		
Act Administrativ nr. 112641, din 24/03/2003 emis de CJSDPAT PRAHOVA (TITLU DE PROPRIETATE;);		
B1	Intabulare, drept de PROPRIETATE, dobandit prin Reconstituire, cota actuala 1/1, cota initiala 1/1 1) NICOLAU ELISABETA-TEODORA	A1

C. Partea III. SARCINI .

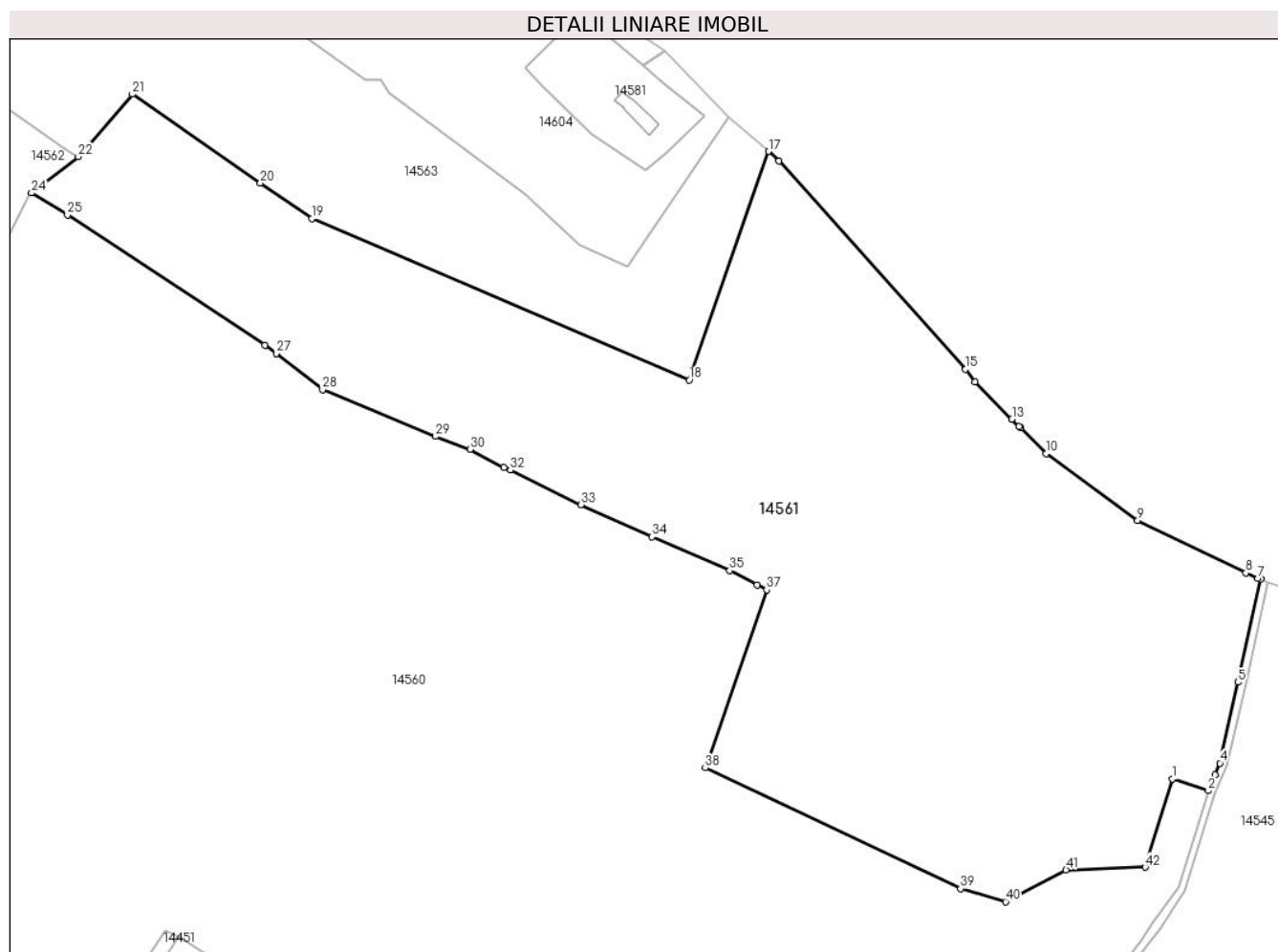
Inscrieri privind dezmembramintele dreptului de proprietate, drepturi reale de garanție și sarcini	Referințe
NU SUNT	

Anexa Nr. 1 La Partea I

Teren

Nr cadastral	Suprafața (mp)*	Observații / Referințe
	Din acte: 24.000 Masurata: 23.939	

* Suprafața este determinată în planul de proiecție Stereo 70.



Date referitoare la teren

Crt	Categorie folosință	Intravilan	Suprafața (mp)	Tarla	Parcelă	Nr. topo	Observații / Referințe
1	vie	NU	8.409	1	19/1	-	
2	vie	NU	4.300	1	21	-	
3	vie	NU	4.092	1	23	-	
4	vie	NU	5.506	1	26	-	
5	drum	NU	139	1	22	-	
6	drum	NU	544	1	20	-	
7	drum	NU	949	1	24	-	

Lungime Segmente

1) Valorile lungimilor segmentelor sunt obținute din proiecție în plan.

Punct început	X / Y	Punct sfârșit	X / Y	Lungime segment	Punct început	X / Y	Punct sfârșit	X / Y	Lungime segment	Punct început	X / Y	Punct sfârșit	X / Y	Lungime segment
---------------	-------	---------------	-------	-----------------	---------------	-------	---------------	-------	-----------------	---------------	-------	---------------	-------	-----------------

Punct început	X / Y	Punct sfârșit	X / Y	Lungime segment	Punct început	X / Y	Punct sfârșit	X / Y	Lungime segment	Punct început	X / Y	Punct sfârșit	X / Y	Lungime segment
1	583.888,79 390.989,353	2	583.898,266 390.986,294	9.958	2	583.898,266 390.986,294	3	583.900,129 390.990,419	4.526	3	583.900,129 390.990,419	4	583.901,358 390.993,531	3.346
4	583.901,358 390.993,531	5	583.906,076 391.014,834	21.819	5	583.906,076 391.014,834	6	583.912,128 391.041,898	27.732	6	583.912,128 391.041,898	7	583.911,324 391.042,142	0.84
7	583.911,324 391.042,142	8	583.908,181 391.043,564	3.45	8	583.908,181 391.043,564	9	583.879,682 391.057,324	31.647	9	583.879,682 391.057,324	10	583.855,63 391.074,948	29.818
10	583.855,63 391.074,948	11	583.848,888 391.081,722	9.557	11	583.848,888 391.081,722	12	583.848,48 391.082,132	0.578	12	583.848,48 391.082,132	13	583.846,6 391.084,022	2.666
13	583.846,6 391.084,022	14	583.836,84 391.093,829	13.836	14	583.836,84 391.093,829	15	583.834,291 391.097,091	4.14	15	583.834,291 391.097,091	16	583.785,297 391.151,945	73.548
16	583.785,297 391.151,945	17	583.782,583 391.154,438	3.685	17	583.782,583 391.154,438	18	583.761,671 391.094,309	63.662	18	583.761,671 391.094,309	19	583.662,296 391.136,726	108.049
19	583.662,296 391.136,726	20	583.648,729 391.146,123	16.504	20	583.648,729 391.146,123	21	583.615,048 391.169,452	40.971	21	583.615,048 391.169,452	22	583.600,806 391.153,021	21.744
22	583.600,806 391.153,021	23	583.590,55 391.145,082	12.97	23	583.590,55 391.145,082	24	583.588,497 391.143,493	2.596	24	583.588,497 391.143,493	25	583.597,953 391.137,729	11.074
25	583.597,953 391.137,729	26	583.649,899 391.103,398	62.266	26	583.649,899 391.103,398	27	583.652,895 391.101,256	3.683	27	583.652,895 391.101,256	28	583.665,102 391.091,78	15.453
28	583.665,102 391.091,78	29	583.694,859 391.079,456	32.208	29	583.694,859 391.079,456	30	583.703,905 391.076,043	9.668	30	583.703,905 391.076,043	31	583.712,872 391.071,35	10.121
31	583.712,872 391.071,35	32	583.714,517 391.070,601	1.807	32	583.714,517 391.070,601	33	583.733,144 391.061,531	20.718	33	583.733,144 391.061,531	34	583.751,883 391.053,102	20.547
34	583.751,883 391.053,102	35	583.772,279 391.044,165	22.268	35	583.772,279 391.044,165	36	583.779,488 391.040,407	8.13	36	583.779,488 391.040,407	37	583.782,0 391.039,117	2.824
37	583.782,0 391.039,117	38	583.765,837 390.992,303	49.526	38	583.765,837 390.992,303	39	583.833,075 390.960,525	74.369	39	583.833,075 390.960,525	40	583.844,938 390.957,105	12.346
40	583.844,938 390.957,105	41	583.860,817 390.965,491	17.957	41	583.860,817 390.965,491	42	583.881,667 390.966,163	20.861	42	583.881,667 390.966,163	1	583.888,79 390.989,353	24.259

** Lungimile segmentelor sunt determinate în planul de proiecție Stereo 70 și sunt rotunjite la 1 milimetru.

*** Distanța dintre puncte este formată din segmente cumulate ce sunt mai mici decât valoarea 1 milimetru.

**DATE DESPRE IMOBILUL NR. 14562**

Oficiul de Cadastru și Publicitate Imobiliară PRAHOVA
Biroul de Cadastru și Publicitate Imobiliară Ploiești

A. Partea I. Descrierea imobilului

TEREN Extravilan

Adresa: Jud. Prahova

Nr. Crt	Nr cadastral Nr. topografic	Suprafața* (mp)	Observații / Referințe
A1		Din acte: 23.300 Masurata: 23.283	Sector cadastral:24 Teren neimprejmut;

B. Partea II. Proprietari și acte

Inscrieri privitoare la dreptul de proprietate și alte drepturi reale		Referințe
/		
Act Notarial nr. 198, din 28/07/2004 emis de NP TUDOSE MARIA (CERTIFICAT DE MOSTENITOR;);		
B1	Intabulare, drept de PROPRIETATE, dobandit prin Succesiune, cota actuala 6/24, cota initiala 6/24 1) MINESCU IULIANA-ANCA	A1
B2	Intabulare, drept de PROPRIETATE, dobandit prin Succesiune, cota actuala 6/24, cota initiala 6/24 1) DUMITRU DANIELA-RODICA	A1
Act Notarial nr. 199, din 28/07/2004 emis de NP TUDOSE MARIA (CERTIFICAT DE MOSTENITOR;);		
B3	Intabulare, drept de PROPRIETATE, dobandit prin Succesiune, cota actuala 2/24, cota initiala 2/24 1) MINESCU IULIANA-ANCA	A1
Act Notarial nr. 198, din 28/07/2004 emis de NP TUDOSE MARIA (CERTIFICAT DE MOSTENITOR;);		
B4	Intabulare, drept de PROPRIETATE, dobandit prin Succesiune, cota actuala 2/24, cota initiala 2/24 1) DUMITRU DANIELA-RODICA	A1
Act Notarial nr. 40, din 06/06/2023 emis de NP DAVID ELLA (CERTIFICAT DE MOSTENITOR;);		
B5	Intabulare, drept de PROPRIETATE, dobandit prin Succesiune, cota actuala 4/24, cota initiala 4/24 1) TRANDAFIR OANA-ANDREEA	A1
B6	Intabulare, drept de PROPRIETATE, dobandit prin Succesiune, cota actuala 4/24, cota initiala 4/24 1) ALEXANDRESCU CRISTIAN-VIRGIL	A1

C. Partea III. SARCINI .

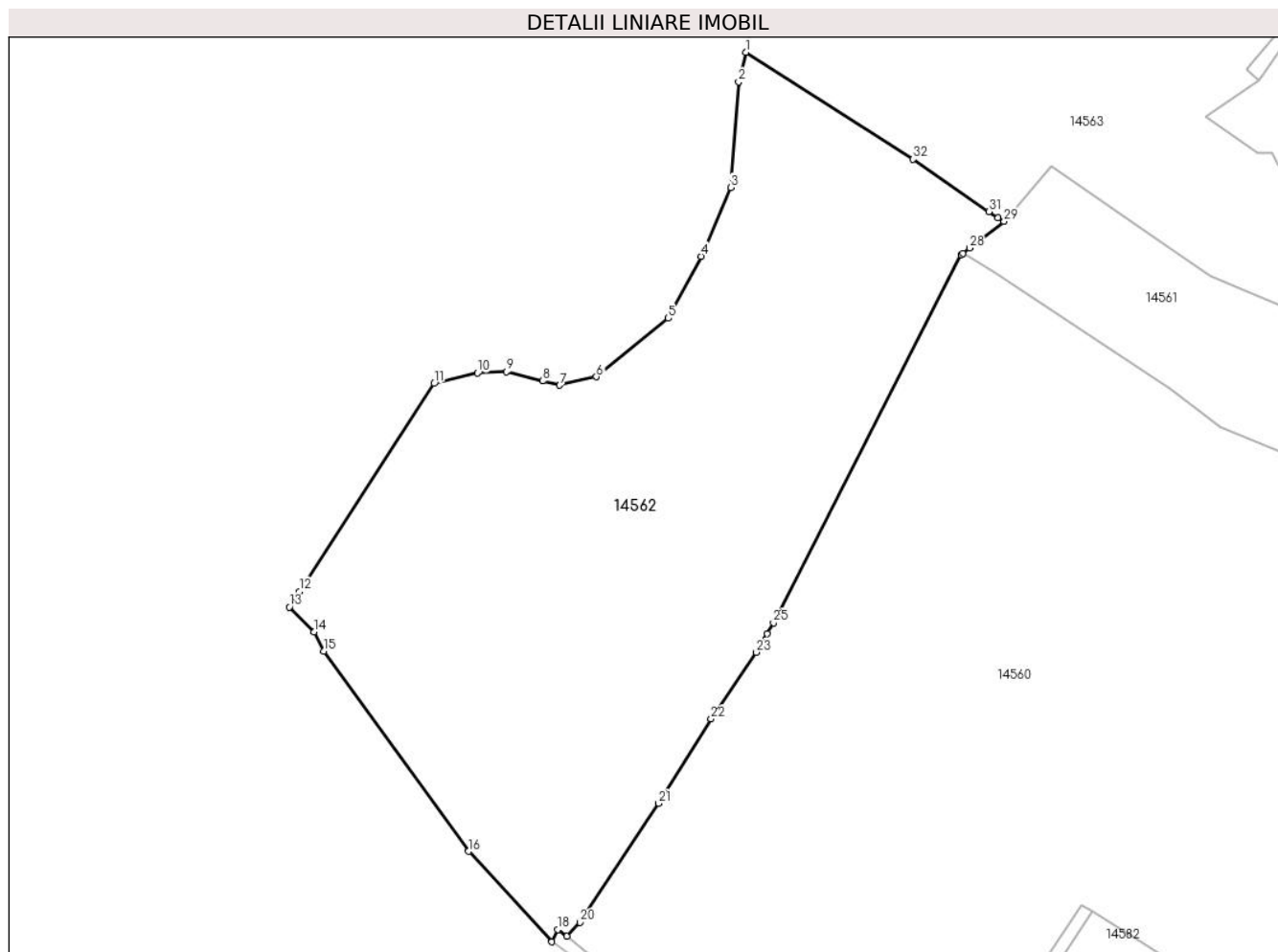
Inscrieri privind dezmembramintele dreptului de proprietate, drepturi reale de garanție și sarcini	Referințe
NU SUNT	

Anexa Nr. 1 La Partea I

Teren

Nr cadastral	Suprafața (mp)*	Observații / Referințe
	Din acte: 23.300 Masurata: 23.283	

* Suprafața este determinată în planul de proiecție Stereo 70.



Date referitoare la teren

Crt	Categorie folosință	Intra vilan	Suprafața (mp)	Tarla	Parcelă	Nr. topo	Observații / Referințe
1	vie	NU	9.233	1	5	-	
2	vie	NU	12.672	1	6	-	
3	drum	NU	295	1	8	-	
4	drum	NU	439	1	14	-	
5	drum	NU	644	1	7	-	

Lungime Segmente

1) Valorile lungimilor segmentelor sunt obținute din proiecție în plan.

Punct început	X / Y	Punct sfârșit	X / Y	Lungime segment (** (m)
1	583.524,012 391.203,325	2	583.521,763 391.194,564	9.045

Punct început	X / Y	Punct sfârșit	X / Y	Lungime segment (** (m)
2	583.521,763 391.194,564	3	583.519,498 391.163,127	31.518

Punct început	X / Y	Punct sfârșit	X / Y	Lungime segment (** (m)
3	583.519,498 391.163,127	4	583.510,587 391.142,636	22.345
5	583.500,819 391.124,185	6	583.479,411 391.106,806	27.574
7	583.468,532 391.104,298	8	583.463,487 391.105,576	5.204
9	583.452,695 391.108,309	10	583.444,012 391.107,939	8.691
11	583.431,104 391.104,803	12	583.391,08 391.043,006	73.626
13	583.388,016 391.038,275	14	583.395,365 391.030,908	10.406
15	583.398,246 391.025,203	16	583.441,425 390.965,634	73.572
17	583.466,169 390.938,729	18	583.467,961 390.942,325	4.018
19	583.470,67 390.940,381	20	583.474,519 390.944,48	5.623
21	583.497,946 390.979,922	22	583.513,613 391.005,014	29.581
23	583.527,053 391.024,841	24	583.530,279 391.030,426	6.45
25	583.532,158 391.033,617	26	583.587,966 391.143,082	122.87
27	583.588,497 391.143,493	28	583.590,55 391.145,082	2.596
29	583.600,806 391.153,021	30	583.598,993 391.154,037	2.078
31	583.596,302 391.155,905	32	583.573,759 391.171,555	27.443

Punct început	X / Y	Punct sfârșit	X / Y	Lungime segment (** (m)
4	583.510,587 391.142,636	5	583.500,819 391.124,185	20.877
6	583.479,411 391.106,806	7	583.468,532 391.104,298	11.164
8	583.463,487 391.105,576	9	583.452,695 391.108,309	11.133
10	583.444,012 391.107,939	11	583.431,104 391.104,803	13.283
12	583.391,08 391.043,006	13	583.388,016 391.038,275	5.637
14	583.395,365 391.030,908	15	583.398,246 391.025,203	6.391
16	583.441,425 390.965,634	17	583.466,169 390.938,729	36.553
18	583.467,961 390.942,325	19	583.470,67 390.940,381	3.334
20	583.474,519 390.944,48	21	583.497,946 390.979,922	42.485
22	583.513,613 391.005,014	23	583.527,053 391.024,841	23.953
24	583.530,279 391.030,426	25	583.532,158 391.033,617	3.703
26	583.587,966 391.143,082	27	583.588,497 391.143,493	0.671
28	583.590,55 391.145,082	29	583.600,806 391.153,021	12.97
30	583.598,993 391.154,037	31	583.596,302 391.155,905	3.276
32	583.573,759 391.171,555	1	583.524,012 391.203,325	59.026

** Lungimile segmentelor sunt determinate în planul de proiecție Stereo 70 și sunt rotunjite la 1 milimetru.

*** Distanța dintre puncte este formată din segmente cumulate ce sunt mai mici decât valoarea 1 milimetru.

**DATE DESPRE IMOBILUL NR. 14563**

Oficiul de Cadastru și Publicitate Imobiliară PRAHOVA
Biroul de Cadastru și Publicitate Imobiliară Ploiești

A. Partea I. Descrierea imobilului

TEREN Extravilan

Adresa: Jud. Prahova

Nr. Crt	Nr cadastral Nr. topografic	Suprafața* (mp)	Observații / Referințe
A1		Din acte: 24.000 Masurata: 23.967	Sector cadastral:24 Teren neimprejmuit;

B. Partea II. Proprietari și acte

Inscrieri privitoare la dreptul de proprietate și alte drepturi reale		Referințe
/		
Act Administrativ nr. 112640, din 24/03/2003 emis de CJSDPAT PRAHOVA (TITLU DE PROPRIETATE;);		
B1	Intabulare, drept de PROPRIETATE, dobandit prin Reconstituire, cota actuala 1/1, cota initiala 1/1 1) IONESCU ELENA	A1

C. Partea III. SARCINI .

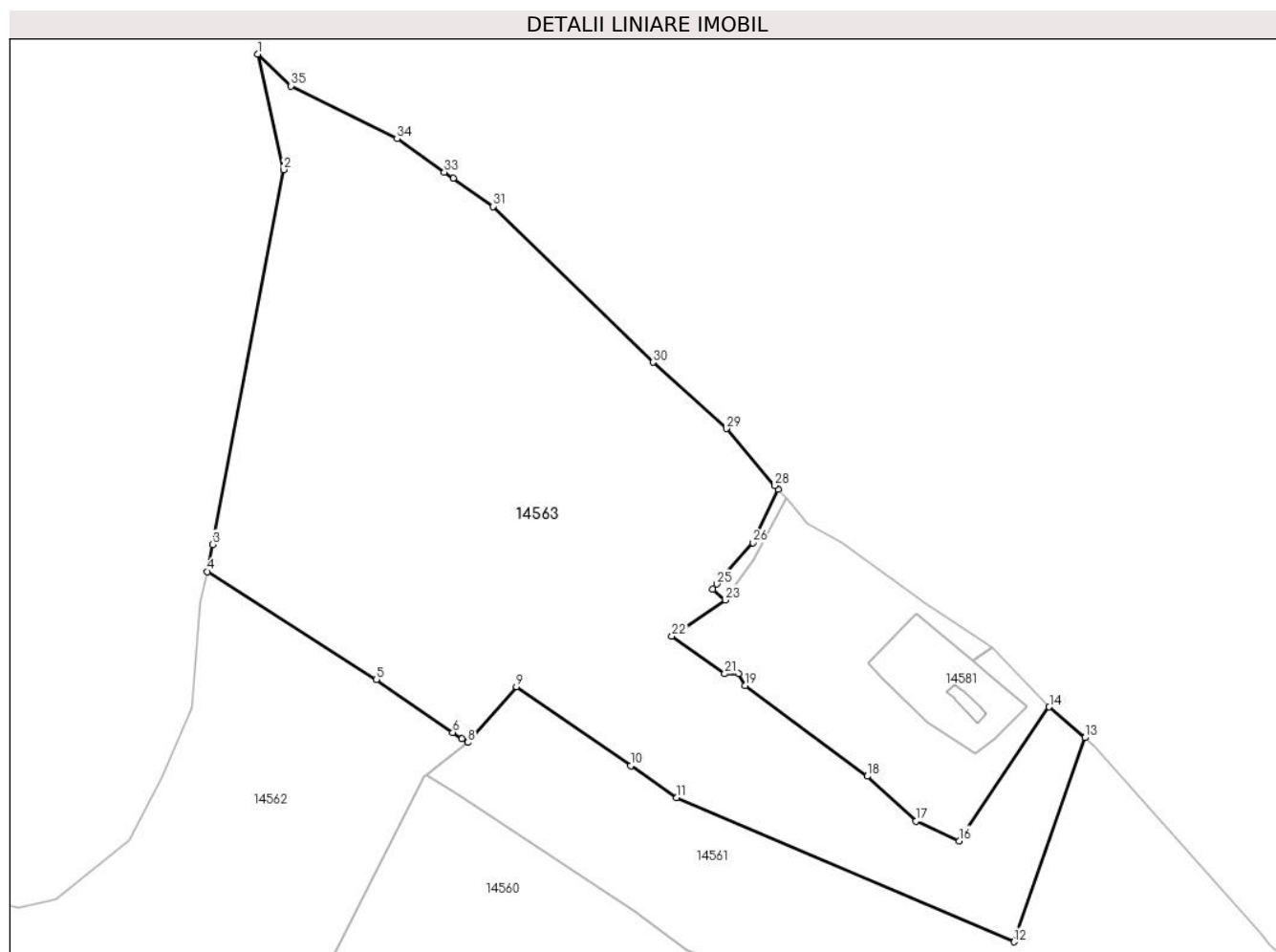
Inscrieri privind dezmembramintele dreptului de proprietate, drepturi reale de garanție și sarcini	Referințe
NU SUNT	

Anexa Nr. 1 La Partea I

Teren

Nr cadastral	Suprafața (mp)*	Observații / Referințe
	Din acte: 24.000 Masurata: 23.967	

* Suprafața este determinată în planul de proiecție Stereo 70.



Date referitoare la teren

Crt	Categorie folosință	Intra vilan	Suprafața (mp)	Tarla	Parcelă	Nr. topo	Observații / Referințe
1	vie	NU	4.070	1	9	-	
2	vie	NU	11.502	1	3	-	
3	faneata	NU	800	1	4	-	
4	pasune	NU	3.395	1	10, 18	-	
5	drum	NU	500	1	3/1	-	
6	vie	NU	3.700	1	19	-	

Lungime Segmente

1) Valorile lungimilor segmentelor sunt obținute din proiecție în plan.

Punct început	X / Y	Punct sfârșit	X / Y	Lungime segment (** (m)
1	583.538,817 391.355,64	2	583.546,495 391.321,629	34.867

Punct început	X / Y	Punct sfârșit	X / Y	Lungime segment (** (m)
2	583.546,495 391.321,629	3	583.525,524 391.211,281	112.323

Punct început	X / Y	Punct sfârșit	X / Y	Lungime segment (** (m))
3	583.525,524 391.211,281	4	583.524,012 391.203,325	8.098
5	583.573,759 391.171,555	6	583.596,302 391.155,905	27.443
7	583.598,993 391.154,037	8	583.600,806 391.153,021	2.078
9	583.615,048 391.169,452	10	583.648,729 391.146,123	40.971
11	583.662,296 391.136,726	12	583.761,671 391.094,309	108.049
13	583.782,583 391.154,438	14	583.772,084 391.163,466	13.847
15	583.746,819 391.125,986	16	583.745,508 391.124,041	2.346
17	583.732,881 391.129,889	18	583.718,446 391.143,05	19.534
19	583.682,533 391.169,771	20	583.680,567 391.173,313	4.051
21	583.676,437 391.173,231	22	583.660,903 391.184,313	19.082
23	583.676,559 391.194,956	24	583.672,862 391.198,17	4.899
25	583.674,053 391.199,644	26	583.684,702 391.211,841	16.192
27	583.692,205 391.227,472	28	583.691,236 391.228,597	1.485
29	583.676,983 391.245,406	30	583.655,259 391.264,902	29.189
31	583.608,225 391.310,8	32	583.596,453 391.319,076	14.39
33	583.593,807 391.320,909	34	583.579,907 391.330,709	17.007
35	583.548,672 391.346,279	1	583.538,817 391.355,64	13.592

Punct început	X / Y	Punct sfârșit	X / Y	Lungime segment (** (m))
4	583.524,012 391.203,325	5	583.573,759 391.171,555	59.026
6	583.596,302 391.155,905	7	583.598,993 391.154,037	3.276
8	583.600,806 391.153,021	9	583.615,048 391.169,452	21.744
10	583.648,729 391.146,123	11	583.662,296 391.136,726	16.504
12	583.761,671 391.094,309	13	583.782,583 391.154,438	63.662
14	583.772,084 391.163,466	15	583.746,819 391.125,986	45.2
16	583.745,508 391.124,041	17	583.732,881 391.129,889	13.915
18	583.718,446 391.143,05	19	583.682,533 391.169,771	44.763
20	583.680,567 391.173,313	21	583.676,437 391.173,231	4.131
22	583.660,903 391.184,313	23	583.676,559 391.194,956	18.931
24	583.672,862 391.198,17	25	583.674,053 391.199,644	1.895
26	583.684,702 391.211,841	27	583.692,205 391.227,472	17.338
28	583.691,236 391.228,597	29	583.676,983 391.245,406	22.038
30	583.655,259 391.264,902	31	583.608,225 391.310,8	65.718
32	583.596,453 391.319,076	33	583.593,807 391.320,909	3.219
34	583.579,907 391.330,709	35	583.548,672 391.346,279	34.901

** Lungimile segmentelor sunt determinate în planul de proiecție Stereo 70 și sunt rotunjite la 1 milimetru.

*** Distanța dintre puncte este formată din segmente cumulate ce sunt mai mici decât valoarea 1 milimetru.

**DATE DESPRE IMOBILUL NR. 14564**

Oficiul de Cadastru și Publicitate Imobiliară PRAHOVA
Biroul de Cadastru și Publicitate Imobiliară Ploiești

A. Partea I. Descrierea imobilului

TEREN Intravilan

Adresa: Loc. Pleasa, Jud. Prahova

Nr. Crt	Nr cadastral Nr. topografic	Suprafața* (mp)	Observații / Referințe
A1	24147	Din acte: 100.000 Masurata: 8.840	Sector cadastral:24 Teren neimprejmut;

B. Partea II. Proprietari și acte

Inscrieri privitoare la dreptul de proprietate și alte drepturi reale		Referințe
9173 / 04/02/2015		
Act Administrativ nr. 204801, din 13/04/2009 emis de COMISIA JUDETEANA PRAHOVA (; act notarial nr. 18/10-04-2014 emis de NOTAR PUBLIC IULIANA ALEXANDRA ZARAFIU; act notarial nr. 71/31-10-2014 emis de NOTAR PUBLIC CARMEN VARGA; act administrativ nr. 3040/16-01-2015 emis de PRIMARIA BUCOV;);		
B1	Intabulare, drept de PROPRIETATE, dobandit prin Succesiune, cota actuala 1/4, cota initiala 1/4 1) POPESCU COSMA ANDREI	A1
B2	Intabulare, drept de PROPRIETATE, dobandit prin Succesiune, cota actuala 1/4, cota initiala 1/4 1) POPESCU MATEI CEZAR LUCIAN	A1
60551 / 06/05/2022		
Act Administrativ nr. 13, din 03/05/2022 emis de NP BIRZU LOREDANA;		
B4	Intabulare, drept de PROPRIETATE, dobandit prin Succesiune, cota actuala 2/16, cota initiala 2/16 1) PESCARASU GABRIEL EMILIAN	A1
B5	Intabulare, drept de PROPRIETATE, dobandit prin Succesiune, cota actuala 6/32, cota initiala 6/32 1) STANCIU OANA ILEANA	A1
B6	Intabulare, drept de PROPRIETATE, dobandit prin Succesiune, cota actuala 6/32, cota initiala 6/32 1) TOMA STEFAN DANIEL	A1

C. Partea III. SARCINI .

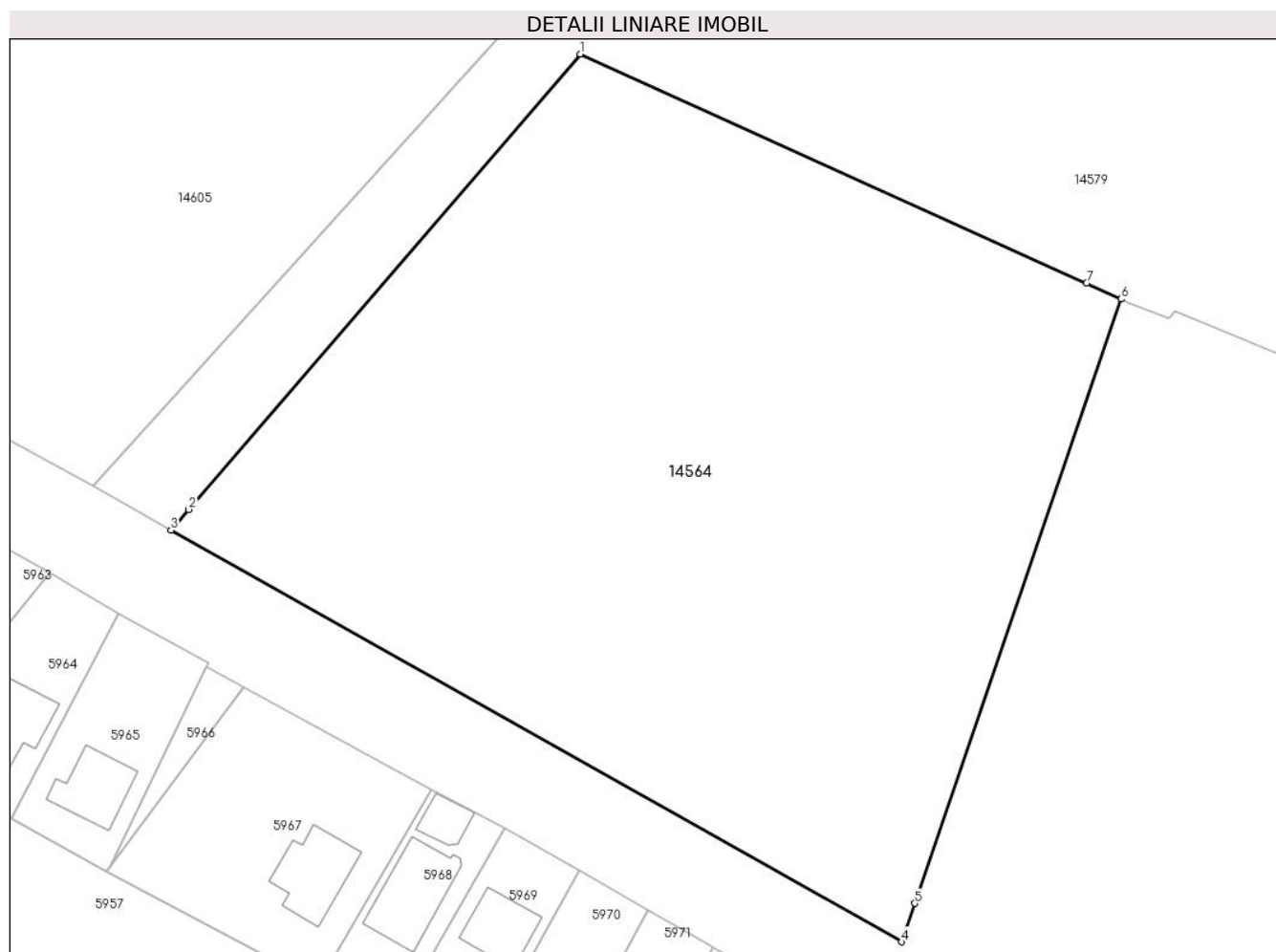
Inscrieri privind dezmembramintele dreptului de proprietate, drepturi reale de garanție și sarcini	Referințe
NU SUNT	

Anexa Nr. 1 La Partea I

Teren

Nr cadastral	Suprafața (mp)*	Observații / Referințe
24147	Din acte: 100.000 Masurata: 8.840	

* Suprafața este determinată în planul de proiecție Stereo 70.



Date referitoare la teren

Crt	Categorie folosință	Intra vilan	Suprafața (mp)	Tarla	Parcelă	Nr. topo	Observații / Referințe
1	vie	DA	8.306	1	46	-	
2	drum	DA	534	1	42	-	

Lungime Segmente

1) Valorile lungimilor segmentelor sunt obținute din proiecție în plan.

Punct început	X / Y	Punct sfârșit	X / Y	Lungime segment (** (m)
1	583.269,63 390.305,41	2	583.215,244 390.242,223	83.369
2	583.215,244 390.242,223	3	583.212,78 390.239,36	3.777
3	583.212,78 390.239,36	4	583.314,243 390.182,25	116.431
4	583.314,243 390.182,25	5	583.316,065 390.187,58	5.633

Punct început	X / Y	Punct sfârșit	X / Y	Lungime segment (** (m)
5	583.316,065 390.187,58	6	583.344,72 390.271,43	88.611
6	583.344,72 390.271,43	7	583.339,889 390.273,616	5.303
7	583.339,889 390.273,616	1	583.269,63 390.305,41	77.118

** Lungimile segmentelor sunt determinate în planul de proiecție Stereo 70 și sunt rotunjite la 1 milimetru.

*** Distanța dintre puncte este formată din segmente cumulate ce sunt mai mici decât valoarea 1 milimetru.

**DATE DESPRE IMOBILUL NR. 14565**

Oficiul de Cadastru și Publicitate Imobiliară PRAHOVA
Biroul de Cadastru și Publicitate Imobiliară Ploiești

A. Partea I. Descrierea imobilului

TEREN Extravilan

Adresa: Jud. Prahova

Nr. Crt	Nr cadastral Nr. topografic	Suprafața* (mp)	Observații / Referințe
A1		379	Sector cadastral:3 Teren neimprejmuit;

B. Partea II. Proprietari și acte

Inscrieri privitoare la dreptul de proprietate și alte drepturi reale	Referințe
/	
Act Administrativ nr. 7585, din 05/03/2024 emis de PRIMARIA COMUNEI BUCOV;	
B1	A1
Intabulare, drept de PROPRIETATE, dobandit prin Lege, cota actuala 1/1, cota initiala 1/1 1) UAT BUCOV, CIF:2843531	

C. Partea III. SARCINI .

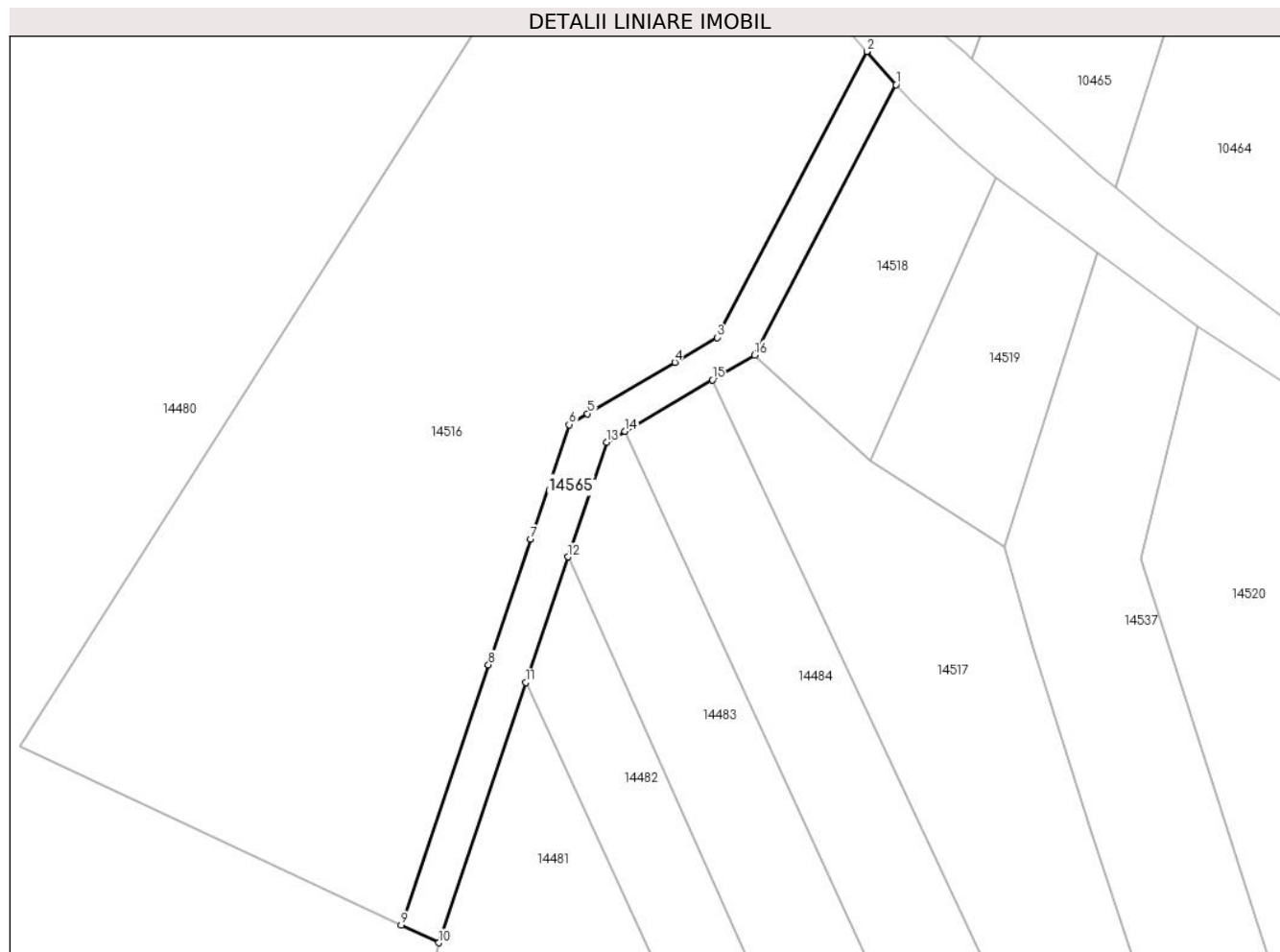
Inscrieri privind dezmembramintele dreptului de proprietate, drepturi reale de garanție și sarcini	Referințe
NU SUNT	

Anexa Nr. 1 La Partea I

Teren

Nr cadastral	Suprafața (mp)*	Observații / Referințe
	379	

* Suprafața este determinată în planul de proiecție Stereo 70.



Date referitoare la teren

Crt	Categorie folosință	Intravilan	Suprafața (mp)	Tarla	Parcelă	Nr. topo	Observații / Referințe
1	drum	NU	379	7	295/5	-	

Lungime Segmente

1) Valorile lungimilor segmentelor sunt obținute din proiecție în plan.

Punct început	X / Y	Punct sfârșit	X / Y	Lungime segment (** (m)
1	584.406,009 391.533,616	2	584.403,175 391.536,819	4.277
2	584.403,175 391.536,819	3	584.388,719 391.509,201	31.173
3	584.388,719 391.509,201	4	584.384,616 391.506,814	4.747
4	584.384,616 391.506,814	5	584.376,191 391.501,843	9.782
5	584.376,191 391.501,843	6	584.374,396 391.500,784	2.084

Punct început	X / Y	Punct sfârşit	X / Y	Lungime segment (** (m)
6	584.374,396 391.500,784	7	584.370,684 391.489,722	11.668
7	584.370,684 391.489,722	8	584.366,614 391.477,596	12.791
8	584.366,614 391.477,596	9	584.358,177 391.452,456	26.518
9	584.358,177 391.452,456	10	584.361,801 391.450,762	4.0
10	584.361,801 391.450,762	11	584.370,236 391.475,898	26.514
11	584.370,236 391.475,898	12	584.374,306 391.488,025	12.792
12	584.374,306 391.488,025	13	584.378,018 391.499,086	11.667
13	584.378,018 391.499,086	14	584.379,812 391.500,145	2.083
14	584.379,812 391.500,145	15	584.388,238 391.505,116	9.783
15	584.388,238 391.505,116	16	584.392,341 391.507,503	4.747
16	584.392,341 391.507,503	1	584.406,009 391.533,616	29.474

** Lungimile segmentelor sunt determinate în planul de proiecție Stereo 70 și sunt rotunjite la 1 milimetru.

*** Distanța dintre puncte este formată din segmente cumulate ce sunt mai mici decât valoarea 1 milimetru.

**DATE DESPRE IMOBILUL NR. 14566**

Oficiul de Cadastru și Publicitate Imobiliară PRAHOVA
Biroul de Cadastru și Publicitate Imobiliară Ploiești

A. Partea I. Descrierea imobilului

TEREN Necunoscut

Adresa: Loc. Bighilin, Jud. Prahova

Nr. Crt	Nr cadastral Nr. topografic	Suprafața* (mp)	Observații / Referințe
A1		500	Sector cadastral:42 Teren neimprejmuit;

B. Partea II. Proprietari și acte

Inscrieri privitoare la dreptul de proprietate și alte drepturi reale		Referințe
/		
Act Normativ nr. 7, din 13/03/1996 emis de PARLAMENTUL ROMANIEI (LEGE;);		
B1	Inscrierea posesiei, drept de PROPRIETATE, dobandit prin Lege, cota actuala 1/1, cota initiala 1/1 1) NEIDENTIFICAT NEIDENTIFICAT	A1
B2	Se noteaza faptul ca imobilul are proprietar neidentificat.	A1

C. Partea III. SARCINI .

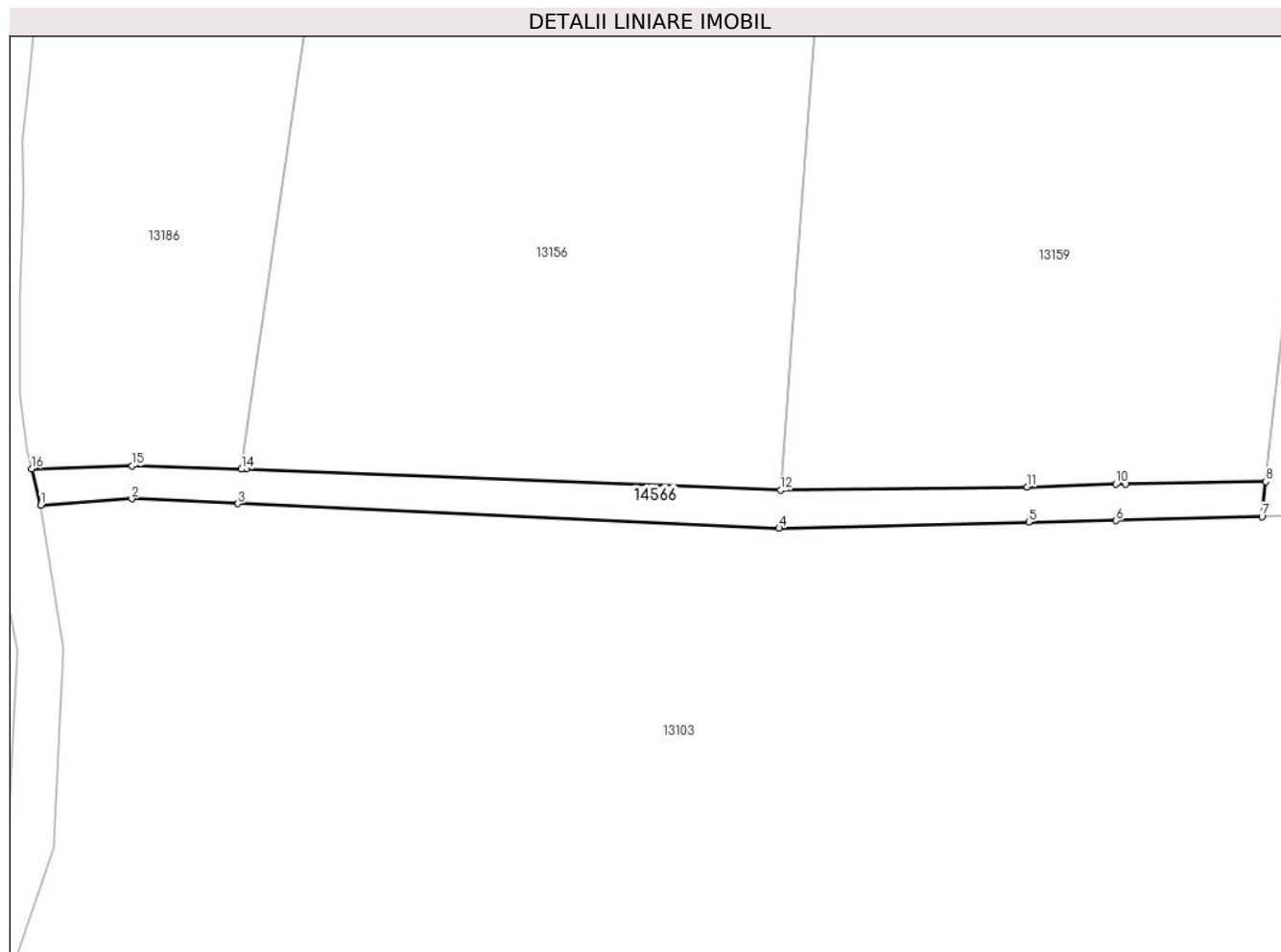
Inscrieri privind dezmembramintele dreptului de proprietate, drepturi reale de garanție și sarcini	Referințe
NU SUNT	

Anexa Nr. 1 La Partea I

Teren

Nr cadastral	Suprafața (mp)*	Observații / Referințe
	500	

* Suprafața este determinată în planul de proiecție Stereo 70.



Date referitoare la teren

Crt	Categorie folosință	Intra vilan	Suprafața (mp)	Tarla	Parcelă	Nr. topo	Observații / Referințe
1	drum	NU	441	79	3532/1	-	
2	drum	DA	59	79	3532/1	-	

Lungime Segmente

1) Valorile lungimilor segmentelor sunt obținute din proiecție în plan.

Punct început	X / Y	Punct sfârșit	X / Y	Lungime segment (** (m)
1	589.728,612 386.681,114	2	589.738,301 386.681,78	9.712
2	589.738,301 386.681,78	3	589.749,579 386.681,267	11.29
3	589.749,579 386.681,267	4	589.807,171 386.678,645	57.652
4	589.807,171 386.678,645	5	589.833,735 386.679,299	26.572

Punct început	X / Y	Punct sfârșit	X / Y	Lungime segment (** (m)
5	589.833,735 386.679,299	6	589.843,039 386.679,465	9.305
6	589.843,039 386.679,465	7	589.858,54 386.679,895	15.507
7	589.858,54 386.679,895	8	589.858,953 386.683,619	3.747
8	589.858,953 386.683,619	9	589.844,073 386.683,359	14.882
9	589.844,073 386.683,359	10	589.843,013 386.683,34	1.06
10	589.843,013 386.683,34	11	589.833,595 386.683,049	9.422
11	589.833,595 386.683,049	12	589.807,314 386.682,692	26.283
12	589.807,314 386.682,692	13	589.750,488 386.684,922	56.87
13	589.750,488 386.684,922	14	589.749,974 386.684,937	0.514
14	589.749,974 386.684,937	15	589.738,346 386.685,282	11.633
15	589.738,346 386.685,282	16	589.727,651 386.684,981	10.699
16	589.727,651 386.684,981	1	589.728,612 386.681,114	3.985

** Lungimile segmentelor sunt determinate în planul de proiecție Stereo 70 și sunt rotunjite la 1 milimetru.

*** Distanța dintre puncte este formată din segmente cumulate ce sunt mai mici decât valoarea 1 milimetru.

**DATE DESPRE IMOBILUL NR. 14567**

Oficiul de Cadastru și Publicitate Imobiliară PRAHOVA
Biroul de Cadastru și Publicitate Imobiliară Ploiești

A. Partea I. Descrierea imobilului

TEREN Extravilan

Adresa: Jud. Prahova

Nr. Crt	Nr cadastral Nr. topografic	Suprafața* (mp)	Observații / Referințe
A1	24688	16.500	Sector cadastral:23 Teren neimprejmuit;

B. Partea II. Proprietari și acte

Inscrieri privitoare la dreptul de proprietate și alte drepturi reale		Referințe
53865 / 19/06/2017		
Act Notarial nr. 178, din 10/12/2015 emis de N.P. NECULAE DIANA (; act notarial nr 27 din 05.01.1998, emis de N.P. IVAN CONSTANTIN;act administrativ nr 8514 din 14.05.2017, emis de PRIMARIA BUCOV;act administrativ nr 42003 din 05.06.1995, emis de COMISIA JUDETEANA PRAHOVA);		
B1	Intabulare, drept de PROPRIETATE, dobandit prin Succesiune, cota actuala 1/2, cota initiala 1/2 1) CHELSOI ROXANA-STEFANIA	A1
B2	Intabulare, drept de PROPRIETATE, dobandit prin Succesiune, cota actuala 1/2, cota initiala 1/2 1) STOIAN IOANA CRISTINA	A1

C. Partea III. SARCINI .

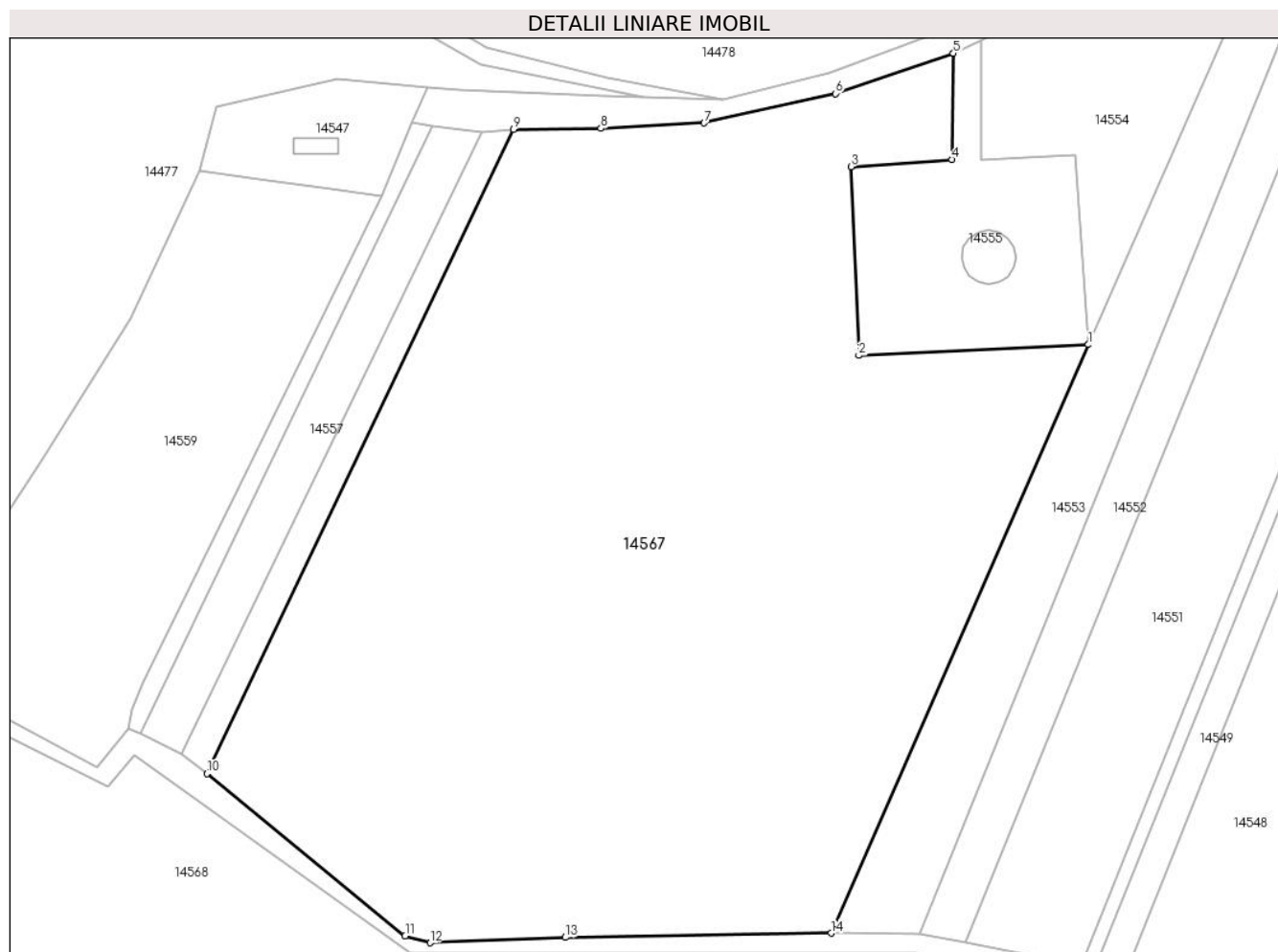
Inscrieri privind dezmembramintele dreptului de proprietate, drepturi reale de garanție și sarcini	Referințe
NU SUNT	

Anexa Nr. 1 La Partea I

Teren

Nr cadastral	Suprafața (mp)*	Observații / Referințe
24688	16.500	

* Suprafața este determinată în planul de proiecție Stereo 70.



Date referitoare la teren

Crt	Categorie folosință	Intra vilan	Suprafața (mp)	Tarla	Parcelă	Nr. topo	Observații / Referințe
1	arabil	NU	16.500	6	247/5	-	

Lungime Segmente

1) Valorile lungimilor segmentelor sunt obținute din proiecție în plan.

Punct început	X / Y	Punct sfârșit	X / Y	Lungime segment (** (m)
1	584.449,804 391.093,266	2	584.407,288 391.091,288	42.562
2	584.407,288 391.091,288	3	584.405,828 391.126,203	34.946
3	584.405,828 391.126,203	4	584.424,546 391.127,532	18.765
4	584.424,546 391.127,532	5	584.424,793 391.147,177	19.647
5	584.424,793 391.147,177	6	584.402,954 391.139,702	23.083

Punct început	X / Y	Punct sfârșit	X / Y	Lungime segment (** (m)
6	584.402,954 391.139,702	7	584.378,675 391.134,282	24.877
7	584.378,675 391.134,282	8	584.359,542 391.133,268	19.16
8	584.359,542 391.133,268	9	584.343,329 391.133,074	16.214
9	584.343,329 391.133,074	10	584.286,584 391.013,89	132.003
10	584.286,584 391.013,89	11	584.323,287 390.983,885	47.407
11	584.323,287 390.983,885	12	584.327,915 390.982,609	4.801
12	584.327,915 390.982,609	13	584.352,957 390.983,599	25.062
13	584.352,957 390.983,599	14	584.402,146 390.984,363	49.195
14	584.402,146 390.984,363	1	584.449,804 391.093,266	118.875

** Lungimile segmentelor sunt determinate în planul de proiecție Stereo 70 și sunt rotunjite la 1 milimetru.

*** Distanța dintre puncte este formată din segmente cumulate ce sunt mai mici decât valoarea 1 milimetru.

**DATE DESPRE IMOBILUL NR. 14568**

Oficiul de Cadastru și Publicitate Imobiliară PRAHOVA
Biroul de Cadastru și Publicitate Imobiliară Ploiești

A. Partea I. Descrierea imobilului

TEREN Extravilan

Nr. CF vechi:2927

Nr. cadastral vechi:10341

Adresa: Jud. Prahova

Nr. Crt	Nr cadastral Nr. topografic	Suprafața* (mp)	Observații / Referințe
A1	20543	Din acte: 80.000 Masurata: 79.995	Sector cadastral:23 Teren neimprejmuit;

B. Partea II. Proprietari și acte

Inscrieri privitoare la dreptul de proprietate și alte drepturi reale	Referințe
31346 / 09/05/2008	
Hotarare Judecatoreasca nr. 9347, din 30/10/2007 emis de JUDECATORIA PLOIESTI;	
B3	A1
Intabulare, drept de PROPRIETATEpartaj, dobandit prin Conventie, cota actuala 1/1, cota initiala 1/1	
1) PASARIN NICOLETTE AURELIA MARIA	

C. Partea III. SARCINI .

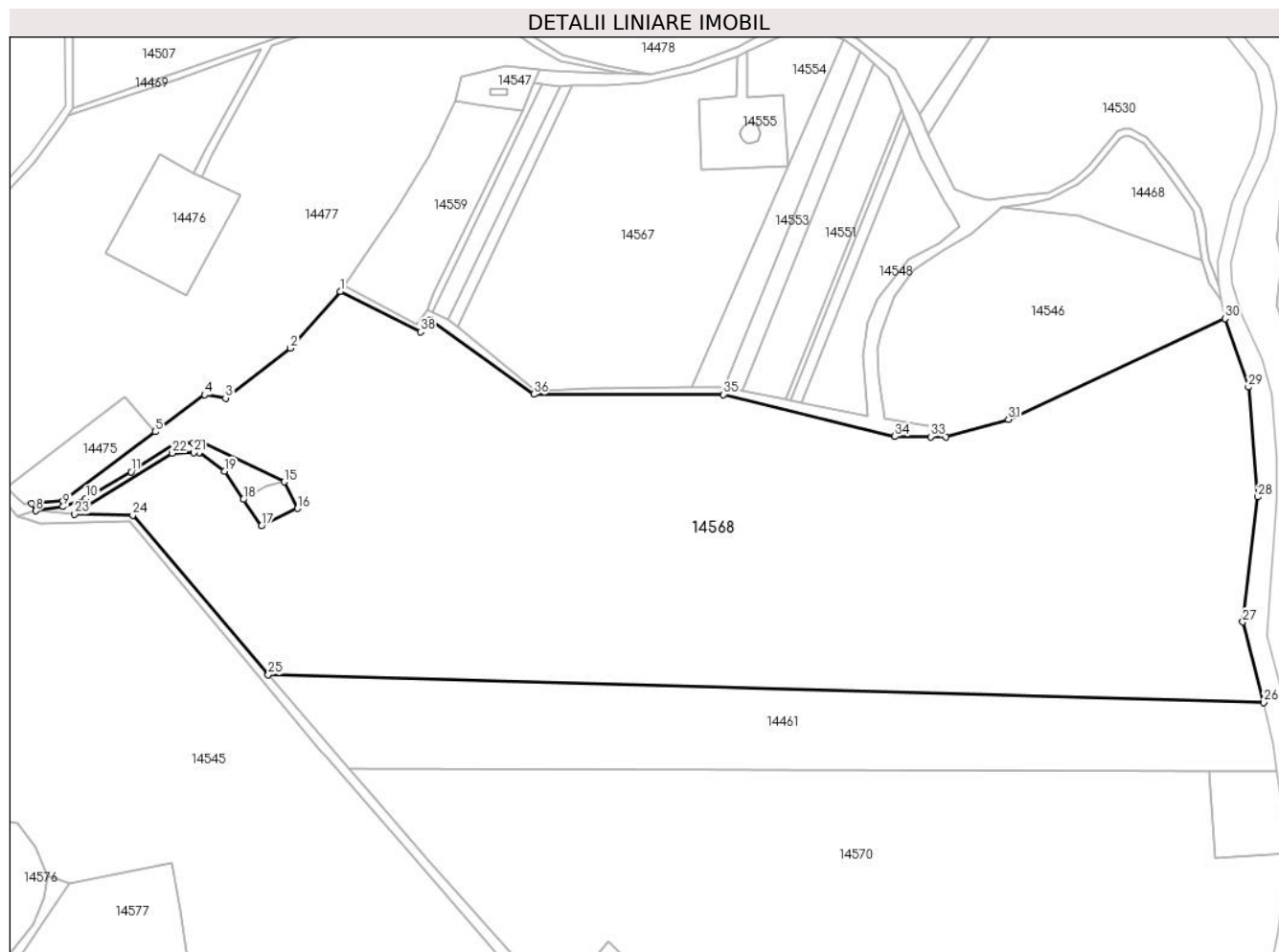
Inscrieri privind dezmembramintele dreptului de proprietate, drepturi reale de garanție și sarcini	Referințe
NU SUNT	

Anexa Nr. 1 La Partea I

Teren

Nr cadastral	Suprafața (mp)*	Observații / Referințe
20543	Din acte: 80.000 Masurata: 79.995	

* Suprafața este determinată în planul de proiecție Stereo 70.



Date referitoare la teren

Crt	Categorie folosință	Intra vilan	Suprafața (mp)	Tarla	Parcelă	Nr. topo	Observații / Referințe
1	pasune	NU	79.995	4	166/6	-	

Lungime Segmente

1) Valorile lungimilor segmentelor sunt obținute din proiecție în plan.

Punct început	X / Y	Punct sfârșit	X / Y	Lungime segment (** (m)
1	584.228,73 391.031,33	2	584.204,17 391.003,38	37.207
3	584.172,11 390.978,75	4	584.161,65 390.980,41	10.591
5	584.137,293 390.962,151	6	584.091,779 390.928,032	56.883
7	584.076,31 390.926,7	8	584.078,311 390.923,096	4.122

Punct început	X / Y	Punct sfârșit	X / Y	Lungime segment (** (m)
2	584.204,17 391.003,38	3	584.172,11 390.978,75	40.429
4	584.161,65 390.980,41	5	584.137,293 390.962,151	30.441
6	584.091,779 390.928,032	7	584.076,31 390.926,7	15.526
8	584.078,311 390.923,096	9	584.091,84 390.925,19	13.69

Punct început	X / Y	Punct sfârșit	X / Y	Lungime segment (** (m))
9	584.091,84 390.925,19	10	584.103,25 390.929,15	12.078
11	584.125,377 390.942,394	12	584.146,786 390.956,379	25.572
13	584.156,136 390.956,722	14	584.160,942 390.956,897	4.809
15	584.201,034 390.937,432	16	584.207,652 390.924,347	14.663
17	584.189,787 390.915,662	18	584.180,917 390.928,777	15.833
19	584.171,474 390.942,74	20	584.159,044 390.951,89	15.435
21	584.156,294 390.951,79	22	584.145,75 390.951,55	10.547
23	584.097,581 390.921,504	24	584.126,24 390.920,99	28.664
25	584.193,19 390.842,21	26	584.684,77 390.828,56	491.769
27	584.674,46 390.868,28	28	584.681,87 390.930,04	62.203
29	584.677,27 390.984,17	30	584.665,76 391.018,06	35.791
31	584.558,71 390.968,21	32	584.527,93 390.959,69	31.937
33	584.520,223 390.959,736	34	584.502,59 390.959,85	17.633
35	584.417,86 390.980,57	36	584.324,31 390.980,67	93.55
37	584.273,16 391.017,36	38	584.268,33 391.011,41	7.664

Punct început	X / Y	Punct sfârșit	X / Y	Lungime segment (** (m))
10	584.103,25 390.929,15	11	584.125,377 390.942,394	25.788
12	584.146,786 390.956,379	13	584.156,136 390.956,722	9.356
14	584.160,942 390.956,897	15	584.201,034 390.937,432	44.567
16	584.207,652 390.924,347	17	584.189,787 390.915,662	19.864
18	584.180,917 390.928,777	19	584.171,474 390.942,74	16.856
20	584.159,044 390.951,89	21	584.156,294 390.951,79	2.752
22	584.145,75 390.951,55	23	584.097,581 390.921,504	56.772
24	584.126,24 390.920,99	25	584.193,19 390.842,21	103.386
26	584.684,77 390.828,56	27	584.674,46 390.868,28	41.036
28	584.681,87 390.930,04	29	584.677,27 390.984,17	54.325
30	584.665,76 391.018,06	31	584.558,71 390.968,21	118.088
32	584.527,93 390.959,69	33	584.520,223 390.959,736	7.707
34	584.502,59 390.959,85	35	584.417,86 390.980,57	87.227
36	584.324,31 390.980,67	37	584.273,16 391.017,36	62.948
38	584.268,33 391.011,41	1	584.228,73 391.031,33	44.328

** Lungimile segmentelor sunt determinate în planul de proiecție Stereo 70 și sunt rotunjite la 1 milimetru.

*** Distanța dintre puncte este formată din segmente cumulate ce sunt mai mici decât valoarea 1 milimetru.

**DATE DESPRE IMOBILUL NR. 14569**

Oficiul de Cadastru și Publicitate Imobiliară PRAHOVA
Biroul de Cadastru și Publicitate Imobiliară Ploiești

A. Partea I. Descrierea imobilului

TEREN Extravilan

Adresa: Jud. Prahova

Nr. Crt	Nr cadastral Nr. topografic	Suprafața* (mp)	Observații / Referințe
A1		1.026	Sector cadastral:23 Teren neimprejmuit;

B. Partea II. Proprietari și acte

Inscrieri privitoare la dreptul de proprietate și alte drepturi reale		Referințe
/		
Act Normativ nr. 7, din 13/03/1996 emis de PARLAMENTUL ROMANIEI (LEGE;);		
B1	Inscrierea posesiei, drept de PROPRIETATE, dobandit prin Lege, cota actuala 1/1, cota initiala 1/1 1) NEIDENTIFICAT NEIDENTIFICAT	A1
B2	Se noteaza faptul ca imobilul are proprietar neidentificat.	A1

C. Partea III. SARCINI .

Inscrieri privind dezmembramintele dreptului de proprietate, drepturi reale de garanție și sarcini	Referințe
NU SUNT	

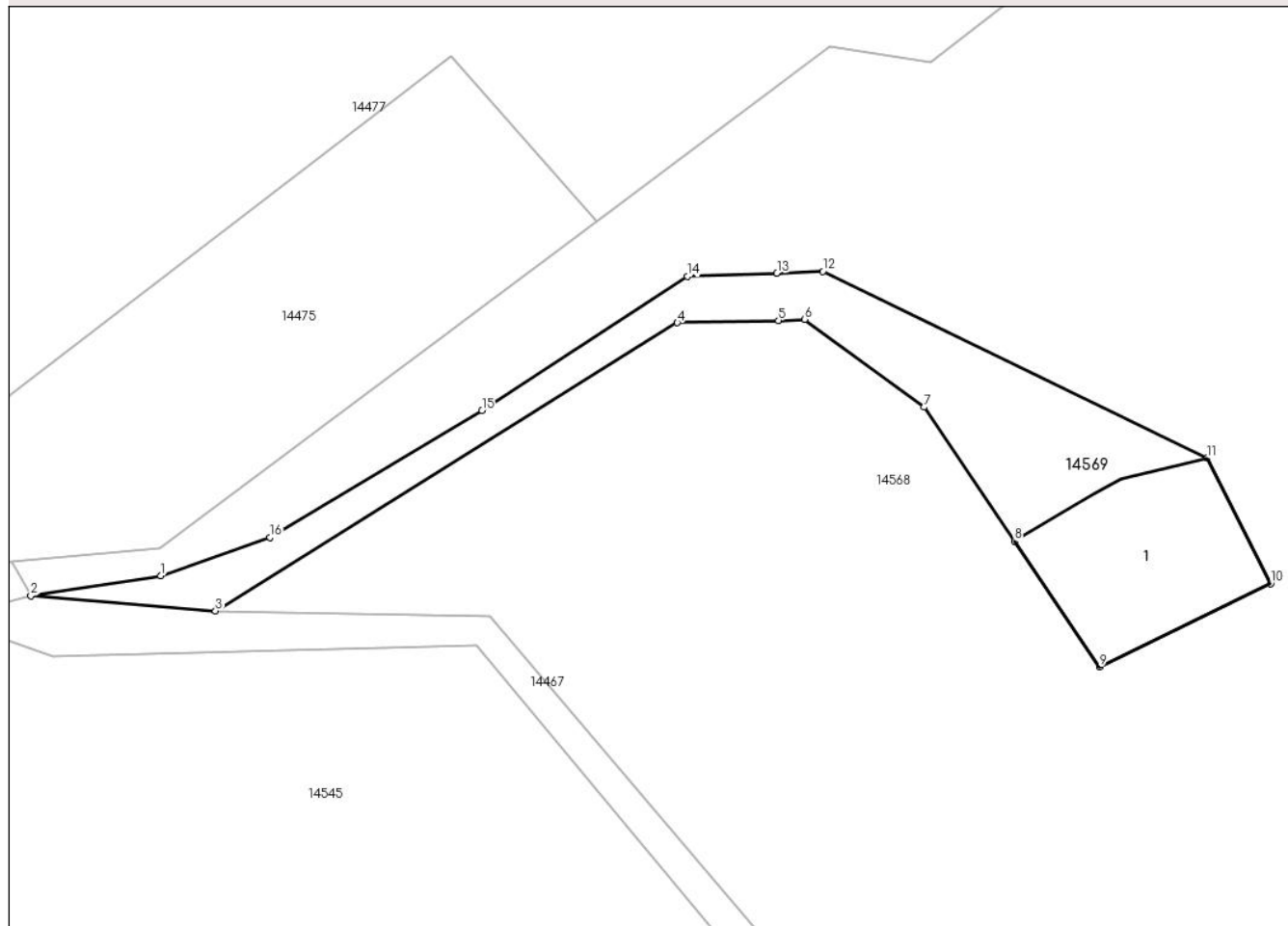
Anexa Nr. 1 La Partea I

Teren

Nr cadastral	Suprafața (mp)*	Observații / Referințe
	1.026	

* Suprafața este determinată în planul de proiecție Stereo 70.

DETALII LINIARE IMOBIL



Date referitoare la teren

Crt	Categorie folosință	Intravilan	Suprafața (mp)	Tarla	Parcelă	Nr. topo	Observații / Referințe
1	drum	NU	289	4	165	-	
2	curti constructii	NU	737	4	165	-	

Date referitoare la construcții

Crt	Număr	Destinație construcție	Supraf. (mp)	Situație juridică	Observații / Referințe
A1.1	-C1	construcții industriale și edilitare	Din acte: 0 Masurata: 333	Fara acte	Nr. niveluri:1; S. construita la sol:333 mp; S. construita desfasurata:333 mp;

Lungime Segmente

1) Valorile lungimilor segmentelor sunt obținute din proiecție în plan.

Punct început	X / Y	Punct sfârșit	X / Y	Lungime segment (** (m)
1	584.091,84 390.925,19	2	584.078,311 390.923,096	13.69
2	584.078,311 390.923,096	3	584.097,581 390.921,504	19.336

Punct început	X / Y	Punct sfârşit	X / Y	Lungime segment (** (m)
3	584.097,581 390.921,504	4	584.145,75 390.951,55	56.772
4	584.145,75 390.951,55	5	584.156,294 390.951,79	10.547
5	584.156,294 390.951,79	6	584.159,044 390.951,89	2.752
6	584.159,044 390.951,89	7	584.171,474 390.942,74	15.435
7	584.171,474 390.942,74	8	584.180,917 390.928,777	16.856
8	584.180,917 390.928,777	9	584.189,787 390.915,662	15.833
9	584.189,787 390.915,662	10	584.207,652 390.924,347	19.864
10	584.207,652 390.924,347	11	584.201,034 390.937,432	14.663
11	584.201,034 390.937,432	12	584.160,942 390.956,897	44.567
12	584.160,942 390.956,897	13	584.156,136 390.956,722	4.809
13	584.156,136 390.956,722	14	584.146,786 390.956,379	9.356
14	584.146,786 390.956,379	15	584.125,377 390.942,394	25.572
15	584.125,377 390.942,394	16	584.103,25 390.929,15	25.788
16	584.103,25 390.929,15	1	584.091,84 390.925,19	12.078

** Lungimile segmentelor sunt determinate în planul de proiecție Stereo 70 și sunt rotunjite la 1 milimetru.

*** Distanța dintre puncte este formată din segmente cumulate ce sunt mai mici decât valoarea 1 milimetru.

**DATE DESPRE IMOBILUL NR. 14570**

Oficiul de Cadastru și Publicitate Imobiliară PRAHOVA
 Biroul de Cadastru și Publicitate Imobiliară Ploiești

A. Partea I. Descrierea imobilului

TEREN Extravilan

Adresa: Jud. Prahova

Nr. Crt	Nr cadastral Nr. topografic	Suprafața* (mp)	Observații / Referințe
A1	22563	61.000	Sector cadastral:23 Teren neimprejmuit;

B. Partea II. Proprietari și acte

Inscrieri privitoare la dreptul de proprietate și alte drepturi reale		Referințe
60539 / 10/10/2011		
Act Administrativ nr. 208496, din 30/06/2011 emis de COMISIA JUDETEANA PRAHOVA;		
B1	Intabulare, drept de PROPRIETATE reconstituire, dobandit prin Lege, cota actuala 1/1, cota initiala 1/1 1) RIGONAT RALUCA MARTHA MARIA	A1

C. Partea III. SARCINI .

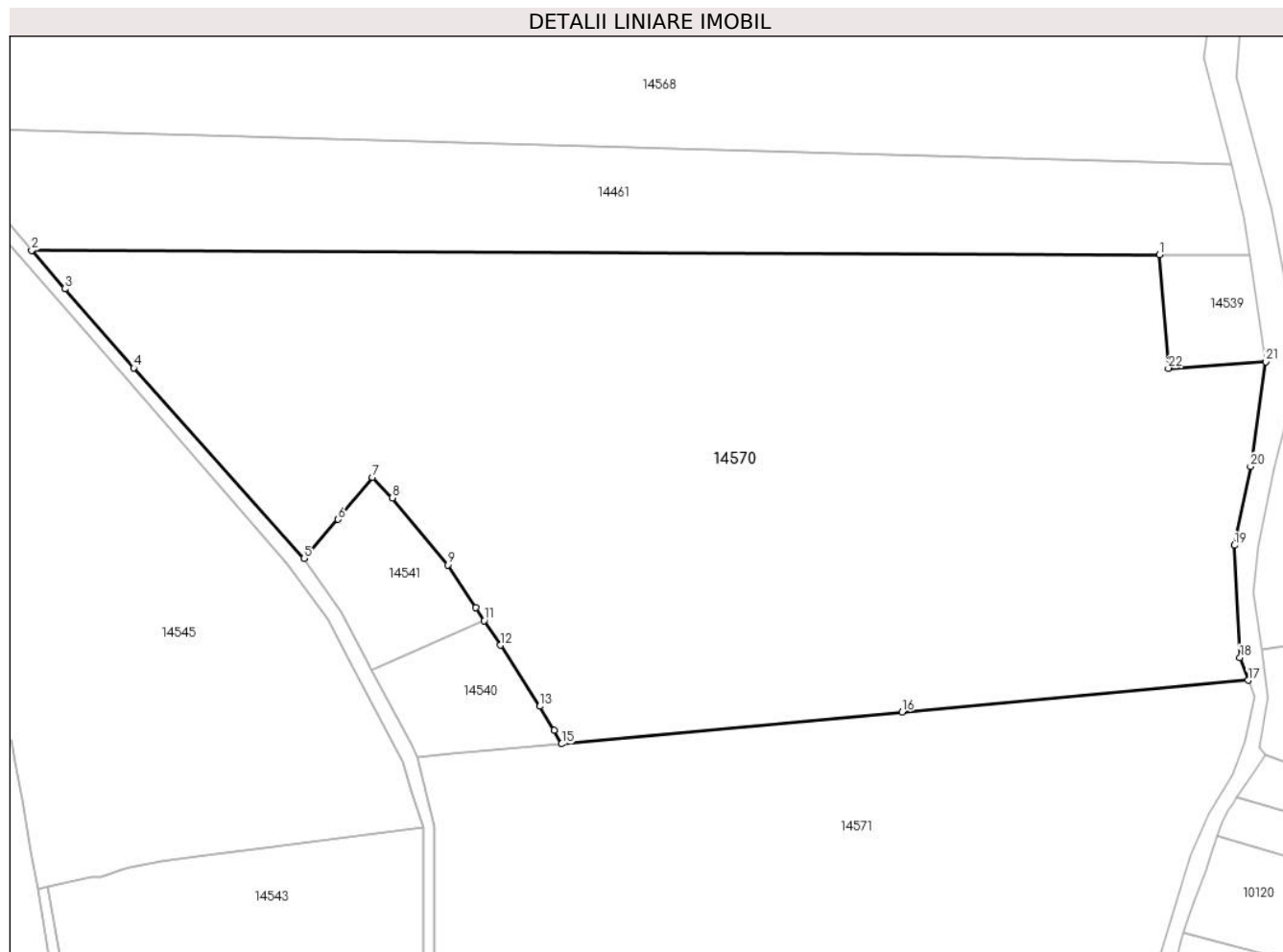
Inscrieri privind dezmembramintele dreptului de proprietate, drepturi reale de garanție și sarcini	Referințe
NU SUNT	

Anexa Nr. 1 La Partea I

Teren

Nr cadastral	Suprafața (mp)*	Observații / Referințe
22563	61.000	

* Suprafața este determinată în planul de proiecție Stereo 70.



Date referitoare la teren

Crt	Categorie folosință	Intravilan	Suprafața (mp)	Tarla	Parcelă	Nr. topo	Observații / Referințe
1	pasune	NU	61.000	4	166/5	-	

Lungime Segmente

1) Valorile lungimilor segmentelor sunt obținute din proiecție în plan.

Punct început	X / Y	Punct sfârșit	X / Y	Lungime segment (** (m)
1	584.657,639 390.794,419	2	584.232,937 390.796,085	424.705
3	584.245,401 390.781,621	4	584.271,388 390.751,841	39.524
5	584.335,492 390.680,222	6	584.348,308 390.694,901	19.486
7	584.361,306 390.710,58	8	584.368,747 390.702,996	10.625
9	584.389,653 390.677,745	10	584.400,188 390.661,625	19.257

Punct început	X / Y	Punct sfârșit	X / Y	Lungime segment (** (m)
2	584.232,937 390.796,085	3	584.245,401 390.781,621	19.093
4	584.271,388 390.751,841	5	584.335,492 390.680,222	96.118
6	584.348,308 390.694,901	7	584.361,306 390.710,58	20.366
8	584.368,747 390.702,996	9	584.389,653 390.677,745	32.782
10	584.400,188 390.661,625	11	584.403,33 390.656,795	5.762

Punct început	X / Y	Punct sfârșit	X / Y	Lungime segment (** (m)
11	584.403,33 390.656,795	12	584.409,355 390.647,531	11.051
13	584.424,293 390.624,564	14	584.429,604 390.615,457	10.542
15	584.432,536 390.610,429	16	584.560,689 390.622,45	128.716
17	584.691,027 390.634,31	18	584.687,941 390.642,815	9.048
19	584.685,881 390.685,079	20	584.691,962 390.714,766	30.303
21	584.697,691 390.754,157	22	584.660,971 390.751,725	36.8

Punct început	X / Y	Punct sfârșit	X / Y	Lungime segment (** (m)
12	584.409,355 390.647,531	13	584.424,293 390.624,564	27.398
14	584.429,604 390.615,457	15	584.432,536 390.610,429	5.82
16	584.560,689 390.622,45	17	584.691,027 390.634,31	130.876
18	584.687,941 390.642,815	19	584.685,881 390.685,079	42.314
20	584.691,962 390.714,766	21	584.697,691 390.754,157	39.805
22	584.660,971 390.751,725	1	584.657,639 390.794,419	42.824

** Lungimile segmentelor sunt determinate în planul de proiecție Stereo 70 și sunt rotunjite la 1 milimetru.

*** Distanța dintre puncte este formată din segmente cumulate ce sunt mai mici decât valoarea 1 milimetru.

**DATE DESPRE IMOBILUL NR. 14571**

Oficiul de Cadastru și Publicitate Imobiliară PRAHOVA
Biroul de Cadastru și Publicitate Imobiliară Ploiești

A. Partea I. Descrierea imobilului

TEREN Necunoscut

Nr. CF vechi:1090
Nr. cadastral vechi:1261

Adresa: Loc. Pleasa, Jud. Prahova

Nr. Crt	Nr cadastral Nr. topografic	Suprafața* (mp)	Observații / Referințe
A1	24577	70.000	Sector cadastral:23 Teren neimprejmuit;

B. Partea II. Proprietari și acte

Inscrieri privitoare la dreptul de proprietate și alte drepturi reale		Referințe
21444 / 24/07/2006		
Act Notarial nr. 1592, din 21/07/2006 emis de NP LUPU MARIA LUIZA;		
B1	Intabulare, drept de PROPRIETATE cumparare ca bun comun, dobandit prin Conventie, cota actuala 1/1, cota initiala 1/1 1) BALANESCU IOAN VERONEL 2) BALANESCU MARIA	A1
22773 / 04/08/2006		
Act Notarial nr. 3150, din 03/08/2006 emis de NP LUPU MARIA LUIZA;		
B2	se indreapta eroarea materiala strecurata in cuprinsul incheierii nr. 21444/2006 si a cartii funciare in sensul ca numele corecte ale proprietarilor sunt Balanescu Ioan Veronel si Balanescu Maria si nu Balanescu Ioan Veronel si Balanescu Mariana cum din eroare a fost trecut	A1
102155 / 06/10/2020		
Act Administrativ nr. 100154, din 01/10/2020 emis de OCPI PRAHOVA (; act normativ nr 14615 din 05.10.2020, emis de PRIMARIA COMUNEI BUCOV);		
B3	se noteaza repositionarea imobilului conform documentatie tehnice avizate	A1
B4	se actualizeaza informatiile cadastrale in sensul schimbarii grupei de destinatie din teren extravilan in teren intravilan pentru suprafata de 24.438 mp	A1

C. Partea III. SARCINI .

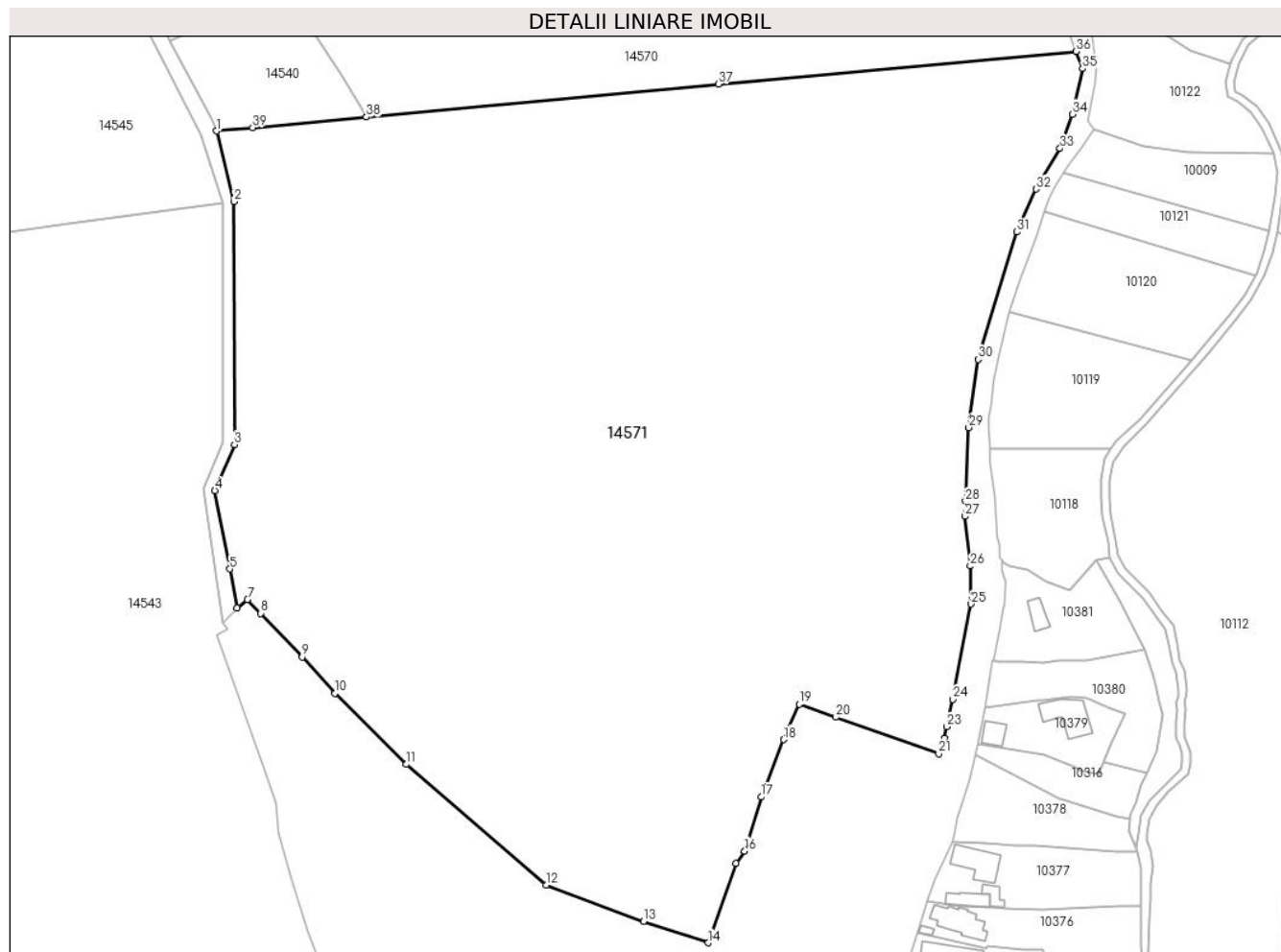
Inscrieri privind dezmembramintele dreptului de proprietate, drepturi reale de garanție și sarcini	Referințe
NU SUNT	

Anexa Nr. 1 La Partea I

Teren

Nr cadastral	Suprafața (mp)*	Observații / Referințe
24577	70.000	

* Suprafața este determinată în planul de proiecție Stereo 70.



Date referitoare la teren

Crt	Categorie folosință	Intra vilan	Suprafața (mp)	Tarla	Parcelă	Nr. topo	Observații / Referințe
1	arabil	NU	45.612	4	166/1	-	
2	arabil	DA	24.388	4	166/1	-	

Lungime Segmente

1) Valorile lungimilor segmentelor sunt obținute din proiecție în plan.

Punct început	X / Y	Punct sfârșit	X / Y	Lungime segment (** (m)
1	584.378,034 390.605,394	2	584.384,391 390.579,665	26.503
3	584.384,492 390.491,307	4	584.377,357 390.474,558	18.205
5	584.382,777 390.446,092	6	584.385,484 390.431,875	14.472
7	584.389,257 390.435,005	8	584.394,074 390.429,929	6.998

Punct început	X / Y	Punct sfârșit	X / Y	Lungime segment (** (m)
2	584.384,391 390.579,665	3	584.384,492 390.491,307	88.358
4	584.377,357 390.474,558	5	584.382,777 390.446,092	28.977
6	584.385,484 390.431,875	7	584.389,257 390.435,005	4.902
8	584.394,074 390.429,929	9	584.409,146 390.414,045	21.897

Punct început	X / Y	Punct sfârșit	X / Y	Lungime segment (** (m))
9	584.409,146 390.414,045	10	584.421,122 390.400,827	17.836
11	584.447,082 390.375,001	12	584.497,952 390.331,181	67.141
13	584.533,5 390.317,962	14	584.557,011 390.310,133	24.78
15	584.567,13 390.338,997	16	584.570,258 390.343,448	5.44
17	584.576,337 390.363,137	18	584.584,479 390.384,034	22.427
19	584.590,187 390.396,868	20	584.603,494 390.392,154	14.117
21	584.640,922 390.378,893	22	584.643,014 390.384,569	6.049
23	584.643,913 390.388,688	24	584.646,03 390.398,687	10.221
25	584.652,754 390.433,291	26	584.652,476 390.447,149	13.861
27	584.650,442 390.465,181	28	584.650,69 390.470,708	5.533
29	584.651,893 390.497,481	30	584.655,343 390.522,33	25.087
31	584.669,416 390.568,63	32	584.676,381 390.584,235	17.089
33	584.685,119 390.599,019	34	584.689,704 390.611,471	13.269
35	584.693,32 390.628,038	36	584.691,027 390.634,31	6.678
37	584.560,689 390.622,45	38	584.432,536 390.610,429	128.716
39	584.391,149 390.606,606	1	584.378,034 390.605,394	13.171

Punct început	X / Y	Punct sfârșit	X / Y	Lungime segment (** (m))
10	584.421,122 390.400,827	11	584.447,082 390.375,001	36.618
12	584.497,952 390.331,181	13	584.533,5 390.317,962	37.926
14	584.557,011 390.310,133	15	584.567,13 390.338,997	30.586
16	584.570,258 390.343,448	17	584.576,337 390.363,137	20.606
18	584.584,479 390.384,034	19	584.590,187 390.396,868	14.046
20	584.603,494 390.392,154	21	584.640,922 390.378,893	39.708
22	584.643,014 390.384,569	23	584.643,913 390.388,688	4.216
24	584.646,03 390.398,687	25	584.652,754 390.433,291	35.251
26	584.652,476 390.447,149	27	584.650,442 390.465,181	18.146
28	584.650,69 390.470,708	29	584.651,893 390.497,481	26.8
30	584.655,343 390.522,33	31	584.669,416 390.568,63	48.392
32	584.676,381 390.584,235	33	584.685,119 390.599,019	17.173
34	584.689,704 390.611,471	35	584.693,32 390.628,038	16.957
36	584.691,027 390.634,31	37	584.560,689 390.622,45	130.876
38	584.432,536 390.610,429	39	584.391,149 390.606,606	41.563

** Lungimile segmentelor sunt determinate în planul de proiecție Stereo 70 și sunt rotunjite la 1 milimetru.

*** Distanța dintre puncte este formată din segmente cumulate ce sunt mai mici decât valoarea 1 milimetru.

**DATE DESPRE IMOBILUL NR. 14572**

Oficiul de Cadastru și Publicitate Imobiliară PRAHOVA
Biroul de Cadastru și Publicitate Imobiliară Ploiești

A. Partea I. Descrierea imobilului

TEREN Extravilan

Adresa: Jud. Prahova, T 2 ; P 71

Nr. Crt	Nr cadastral Nr. topografic	Suprafața* (mp)	Observații / Referințe
A1	24729	Din acte: 17.062 Masurata: 17.063	Sector cadastral:24 Teren neimprejmuit; T 2 ; P 71

B. Partea II. Proprietari și acte

Inscrieri privitoare la dreptul de proprietate și alte drepturi reale		Referințe
41248 / 28/03/2023		
Act Notarial nr. 729, din 27/03/2023 emis de NP Stoicescu Elena Cristina;		
B3	se respinge cererea intrucat nu a fost prezentat actul solicitat prin referatul de completare	A1
127399 / 11/08/2023		
Act Notarial nr. 729, din 27/03/2023 emis de NP Stoicescu Elena Cristina (; act notarial nr 51 din 11.08.2023, emis de NP Stoicescu Elena Cristina;act administrativ nr 41248 din 28.03.2023, emis de OCPI PRAHOVA);		
B4	Intabulare, drept de PROPRIETATEcumparare ca bun comun, dobandit prin Conventie, cota actuala 1/1, cota initiala 1/1	A1
	1) GHIȚĂ-STĂNCESCU VIOLETA-FLORICA	
	2) GHIȚĂ-STĂNCESCU DORIN-SORIN	

C. Partea III. SARCINI .

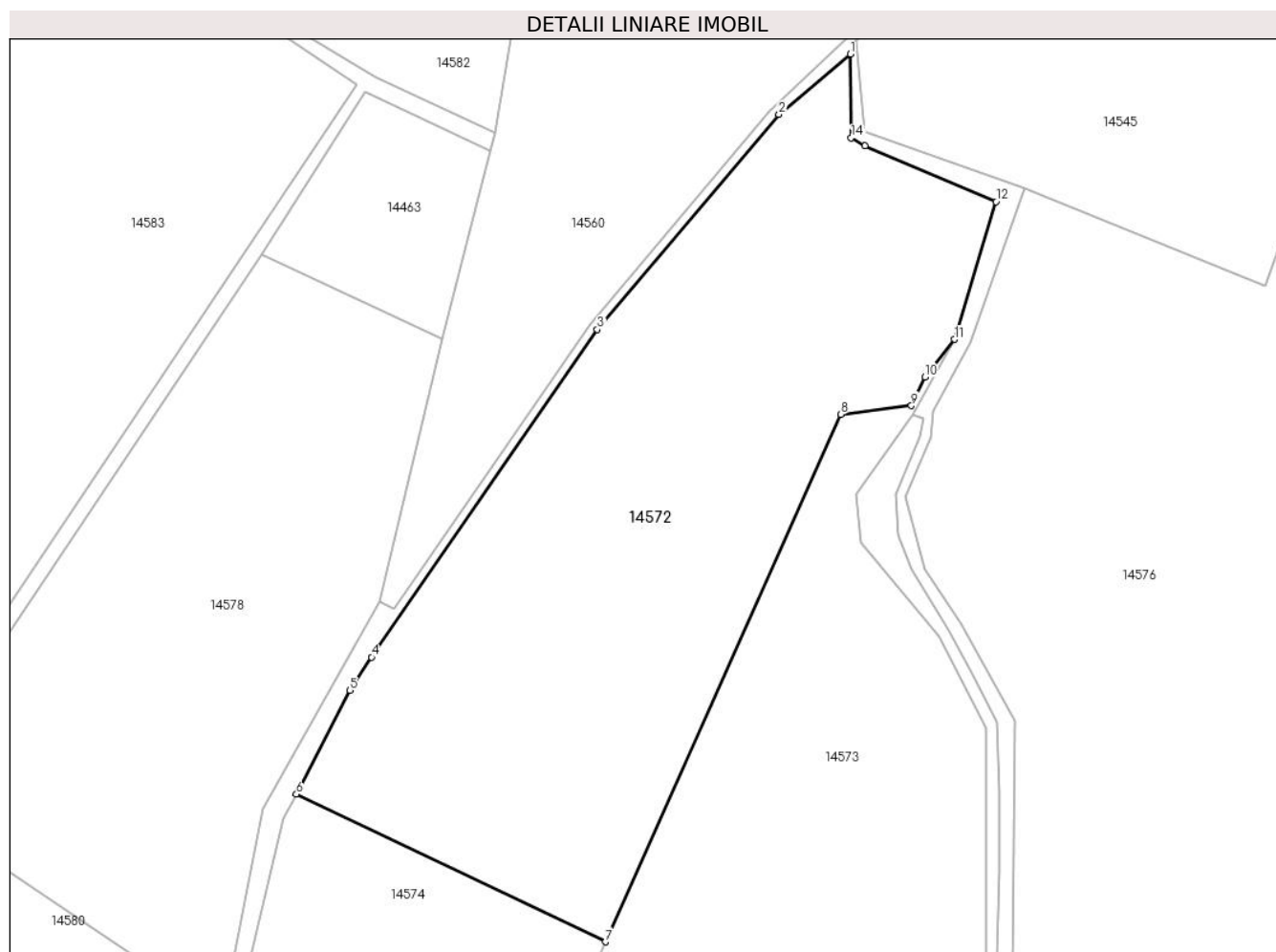
Inscrieri privind dezmembramintele dreptului de proprietate, drepturi reale de garanție și sarcini	Referințe
NU SUNT	

Anexa Nr. 1 La Partea I

Teren

Nr cadastral	Suprafața (mp)*	Observații / Referințe
24729	Din acte: 17.062 Masurata: 17.063	T 2 ; P 71

* Suprafața este determinată în planul de proiecție Stereo 70.



Date referitoare la teren

Crt	Categorie folosință	Intravilan	Suprafața (mp)	Tarla	Parcelă	Nr. topo	Observații / Referințe
1	pasune	NU	17.063	2	71	-	

Lungime Segmente

1) Valorile lungimilor segmentelor sunt obținute din proiecție în plan.

Punct început	X / Y	Punct sfârșit	X / Y	Lungime segment (** (m)
1	583.808,504 390.804,117	2	583.789,693 390.788,248	24.611
2	583.789,693 390.788,248	3	583.741,916 390.731,752	73.989
3	583.741,916 390.731,752	4	583.682,577 390.645,746	104.49
4	583.682,577 390.645,746	5	583.676,812 390.637,041	10.441

Punct început	X / Y	Punct sfârșit	X / Y	Lungime segment (** (m)
5	583.676,812 390.637,041	6	583.662,835 390.609,72	30.689
6	583.662,835 390.609,72	7	583.744,084 390.570,943	90.028
7	583.744,084 390.570,943	8	583.805,91 390.709,507	151.731
8	583.805,91 390.709,507	9	583.824,544 390.711,756	18.769
9	583.824,544 390.711,756	10	583.828,048 390.719,296	8.314
10	583.828,048 390.719,296	11	583.835,874 390.729,185	12.611
11	583.835,874 390.729,185	12	583.846,754 390.765,365	37.781
12	583.846,754 390.765,365	13	583.812,315 390.779,974	37.409
13	583.812,315 390.779,974	14	583.808,709 390.782,118	4.195
14	583.808,709 390.782,118	1	583.808,504 390.804,117	22.0

** Lungimile segmentelor sunt determinate în planul de proiecție Stereo 70 și sunt rotunjite la 1 milimetru.

*** Distanța dintre puncte este formată din segmente cumulate ce sunt mai mici decât valoarea 1 milimetru.

**DATE DESPRE IMOBILUL NR. 14573**

Oficiul de Cadastru și Publicitate Imobiliară PRAHOVA
Biroul de Cadastru și Publicitate Imobiliară Ploiești

A. Partea I. Descrierea imobilului

TEREN Necunoscut

Adresa: Loc. Pleasa, Jud. Prahova

Nr. Crt	Nr cadastral Nr. topografic	Suprafața* (mp)	Observații / Referințe
A1	24723	Din acte: 27.938 Masurata: 27.899	Sector cadastral:24 Teren neimprejmut;

B. Partea II. Proprietari și acte

Inscrieri privitoare la dreptul de proprietate și alte drepturi reale		Referințe
41249 / 28/03/2023		
Act Notarial nr. 729, din 27/03/2023 emis de NP Stoicescu Elena Cristina;		
B3	se respinge cererea de intabulare drept de proprietate intrucat nu s-au solutionat solicitarile din referatul de completare	A1
127397 / 11/08/2023		
Act Notarial nr. 729, din 27/03/2023 emis de NP Stoicescu Elena Cristina (; act notarial nr 51 din 11.08.2023, emis de NP Stoicescu Elena Cristina;act administrativ nr 41249 din 28.03.2023, emis de OCPI PRAHOVA);		
B4	Intabulare, drept de PROPRIETATEcumparare ca bun comun, dobandit prin Conventie, cota actuala 1/1, cota initiala 1/1	A1
	1) GHIȚĂ-STĂNCESCU VIOLETA-FLORICA	
	2) GHIȚĂ-STĂNCESCU DORIN-SORIN	

C. Partea III. SARCINI .

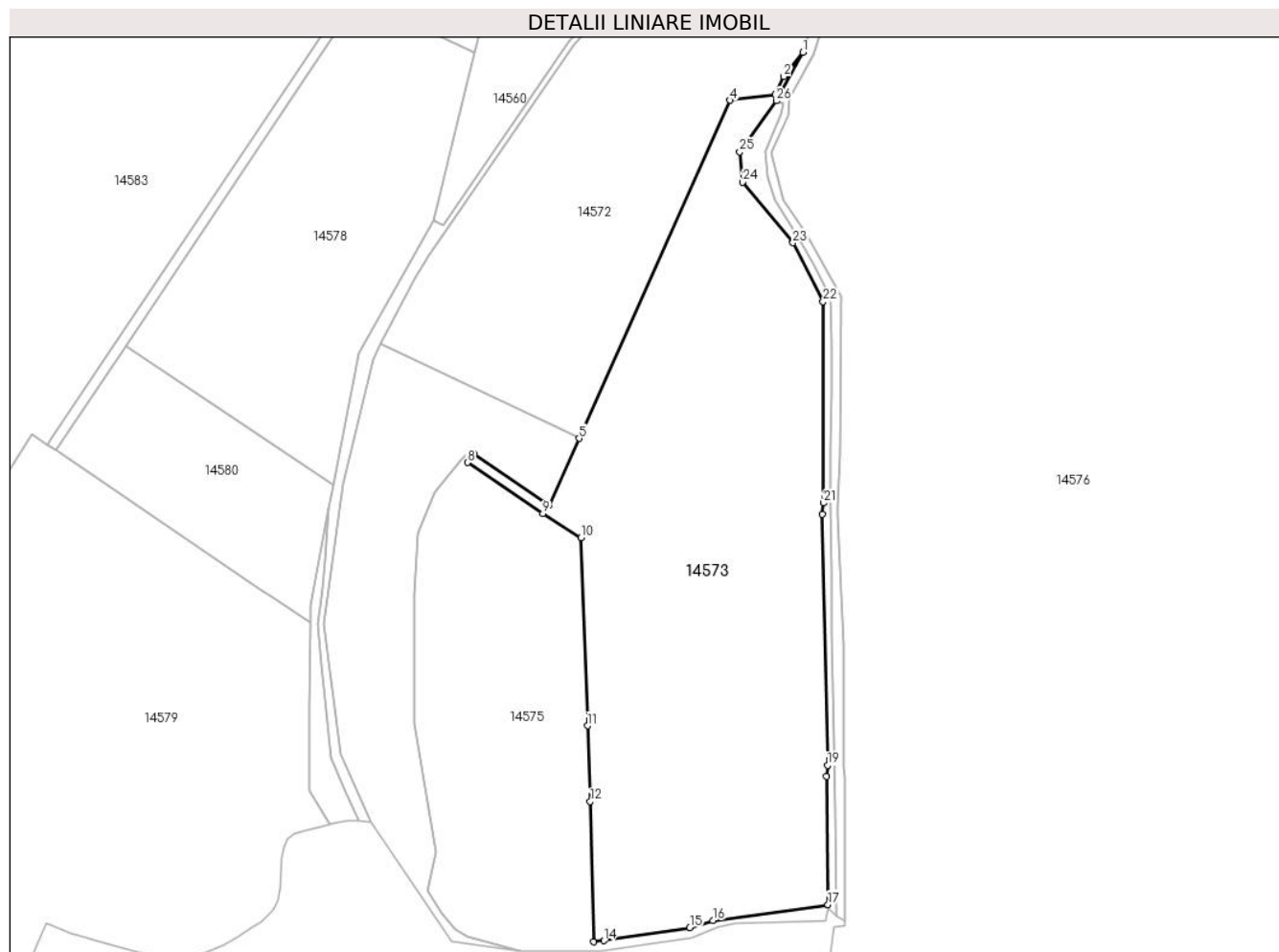
Inscrieri privind dezmembramintele dreptului de proprietate, drepturi reale de garanție și sarcini	Referințe
NU SUNT	

Anexa Nr. 1 La Partea I

Teren

Nr cadastral	Suprafața (mp)*	Observații / Referințe
24723	Din acte: 27.938 Masurata: 27.899	

* Suprafața este determinată în planul de proiecție Stereo 70.



Date referitoare la teren

Crt	Categorie folosință	Intravilan	Suprafața (mp)	Tarla	Parcelă	Nr. topo	Observații / Referințe
1	vie	NU	10.733	2	70	-	
2	vie	NU	9.926	2	66/1	-	
3	vie	DA	4.959	2	66	-	
4	drum	NU	585	2	70/1	-	
5	drum	NU	756	2	68	-	
6	drum	DA	611	2	64	-	
7	drum	NU	329	2	68/1	-	

Lungime Segmente

1) Valorile lungimilor segmentelor sunt obținute din proiecție în plan.

Punct început	X / Y	Punct sfârșit	X / Y	Lungime segment (** (m)	Punct început	X / Y	Punct sfârșit	X / Y	Lungime segment (** (m)
---------------	-------	---------------	-------	-------------------------	---------------	-------	---------------	-------	-------------------------

Punct început	X / Y	Punct sfârșit	X / Y	Lungime segment (** (m)
1	583.835,874 390.729,185	2	583.828,048 390.719,296	12.611
3	583.824,544 390.711,756	4	583.805,91 390.709,507	18.769
5	583.744,084 390.570,943	6	583.731,893 390.543,62	29.919
7	583.700,98 390.564,547	8	583.698,279 390.561,104	4.376
9	583.729,192 390.540,177	10	583.744,835 390.530,237	18.534
11	583.747,547 390.453,216	12	583.748,653 390.422,11	31.126
13	583.749,975 390.364,693	14	583.754,227 390.365,187	4.281
15	583.789,514 390.370,478	16	583.798,938 390.373,382	9.861
17	583.846,144 390.379,953	18	583.845,61 390.432,478	52.528
19	583.845,921 390.436,944	20	583.843,805 390.539,824	102.902
21	583.844,299 390.544,472	22	583.844,119 390.626,983	82.511
23	583.831,735 390.651,103	24	583.811,214 390.675,919	32.202
25	583.809,979 390.688,36	26	583.824,985 390.709,292	25.755

Punct început	X / Y	Punct sfârșit	X / Y	Lungime segment (** (m)
2	583.828,048 390.719,296	3	583.824,544 390.711,756	8.314
4	583.805,91 390.709,507	5	583.744,084 390.570,943	151.731
6	583.731,893 390.543,62	7	583.700,98 390.564,547	37.33
8	583.698,279 390.561,104	9	583.729,192 390.540,177	37.33
10	583.744,835 390.530,237	11	583.747,547 390.453,216	77.069
12	583.748,653 390.422,11	13	583.749,975 390.364,693	57.432
14	583.754,227 390.365,187	15	583.789,514 390.370,478	35.681
16	583.798,938 390.373,382	17	583.846,144 390.379,953	47.661
18	583.845,61 390.432,478	19	583.845,921 390.436,944	4.477
20	583.843,805 390.539,824	21	583.844,299 390.544,472	4.674
22	583.844,119 390.626,983	23	583.831,735 390.651,103	27.113
24	583.811,214 390.675,919	25	583.809,979 390.688,36	12.502
26	583.824,985 390.709,292	1	583.835,874 390.729,185	22.678

** Lungimile segmentelor sunt determinate în planul de proiecție Stereo 70 și sunt rotunjite la 1 milimetru.

*** Distanța dintre puncte este formată din segmente cumulate ce sunt mai mici decât valoarea 1 milimetru.

**DATE DESPRE IMOBILUL NR. 14574**

Oficiul de Cadastru și Publicitate Imobiliară PRAHOVA
Biroul de Cadastru și Publicitate Imobiliară Ploiești

A. Partea I. Descrierea imobilului

TEREN Intravilan

Adresa: Loc. Pleasa, Jud. Prahova

Nr. Crt	Nr cadastral Nr. topografic	Suprafața* (mp)	Observații / Referințe
A1	24720	8.577	Sector cadastral:24 Teren neimprejmuit;

B. Partea II. Proprietari și acte

Inscrieri privitoare la dreptul de proprietate și alte drepturi reale	Referințe
68757 / 26/07/2017	
Hotarare Judecatoreasca nr. 3402, din 24/09/2014 emis de JUDECATORIA TARGOVISTE;	
B1	A1
Intabulare, drept de PROPRIETATE, dobandit prin Hotarare Judecatoreasca, cota actuala 1/1, cota initiala 1/1	
1) VIȘAN NICOLAE-DRAGOȘ	
2) CARTER SILVIANA SIMONA	

C. Partea III. SARCINI .

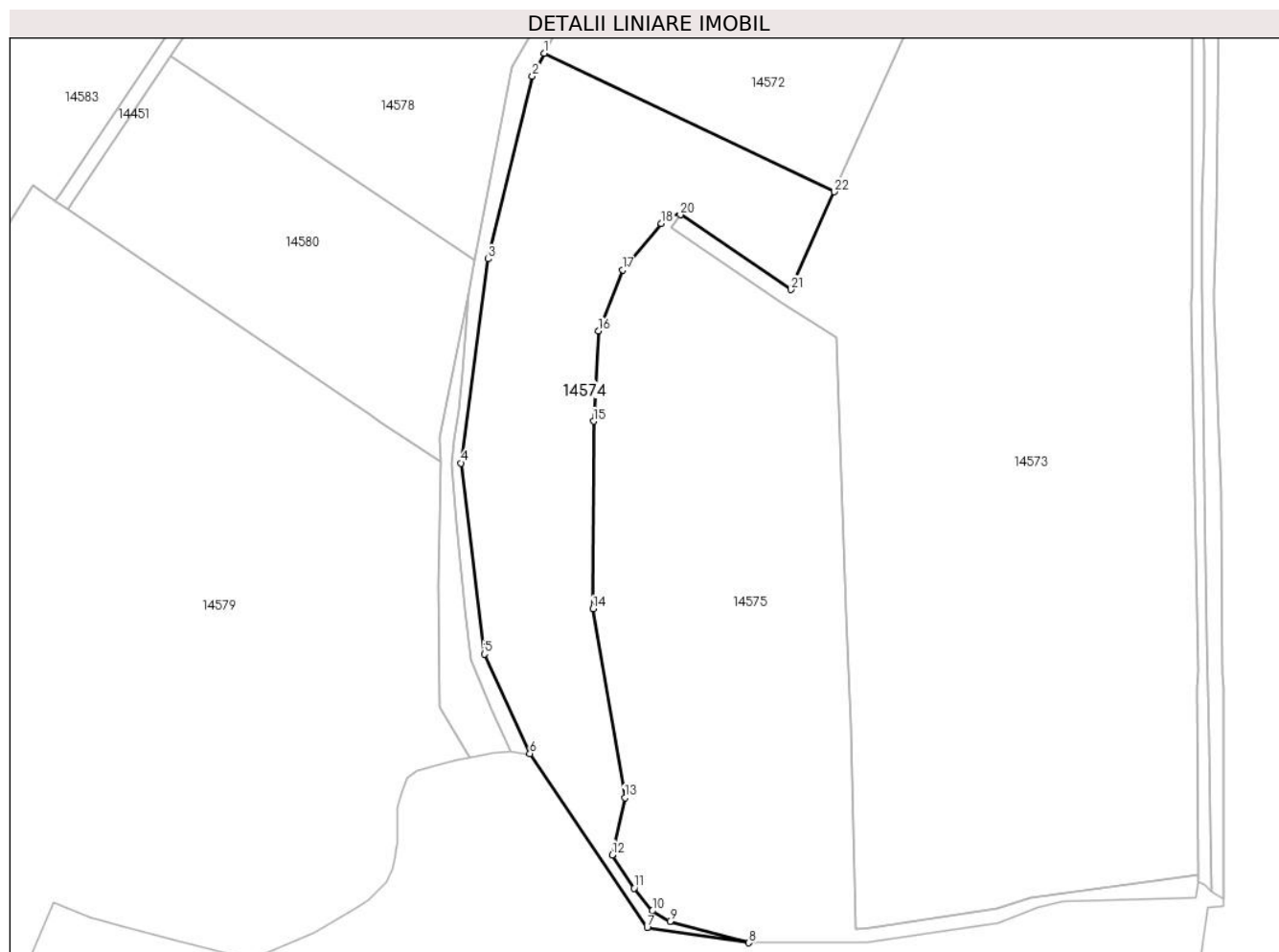
Inscrieri privind dezmembramintele dreptului de proprietate, drepturi reale de garanție și sarcini	Referințe
NU SUNT	

Anexa Nr. 1 La Partea I

Teren

Nr cadastral	Suprafața (mp)*	Observații / Referințe
24720	8.577	

* Suprafața este determinată în planul de proiecție Stereo 70.



Date referitoare la teren

Crt	Categorie folosință	Intravilan	Suprafața (mp)	Tarla	Parcelă	Nr. topo	Observații / Referințe
1	pașune	DA	8.577	2	71	-	

Lungime Segmente

1) Valorile lungimilor segmentelor sunt obținute din proiecție în plan.

Punct început	X / Y	Punct sfârșit	X / Y	Lungime segment (** (m)
1	583.662,835 390.609,72	2	583.659,548 390.603,295	7.217
3	583.647,229 390.552,199	4	583.639,61 390.495,084	57.621
5	583.646,113 390.441,649	6	583.658,869 390.413,807	30.625
7	583.691,679 390.365,052	8	583.720,195 390.360,88	28.82
9	583.698,112 390.366,832	10	583.693,186 390.369,816	5.759

Punct început	X / Y	Punct sfârșit	X / Y	Lungime segment (** (m)
2	583.659,548 390.603,295	3	583.647,229 390.552,199	52.56
4	583.639,61 390.495,084	5	583.646,113 390.441,649	53.829
6	583.658,869 390.413,807	7	583.691,679 390.365,052	58.767
8	583.720,195 390.360,88	9	583.698,112 390.366,832	22.871
10	583.693,186 390.369,816	11	583.688,029 390.376,154	8.171

Punct început	X / Y	Punct sfârșit	X / Y	Lungime segment (** (m)
11	583.688,029 390.376,154	12	583.681,946 390.385,483	11.137
13	583.685,475 390.401,423	14	583.676,52 390.454,311	53.641
15	583.676,685 390.506,8	16	583.678,103 390.532,006	25.246
17	583.684,901 390.549,127	18	583.695,67 390.562,085	16.849
19	583.697,886 390.564,337	20	583.700,98 390.564,547	3.101
21	583.731,893 390.543,62	22	583.744,084 390.570,943	29.919

Punct început	X / Y	Punct sfârșit	X / Y	Lungime segment (** (m)
12	583.681,946 390.385,483	13	583.685,475 390.401,423	16.326
14	583.676,52 390.454,311	15	583.676,685 390.506,8	52.489
16	583.678,103 390.532,006	17	583.684,901 390.549,127	18.421
18	583.695,67 390.562,085	19	583.697,886 390.564,337	3.159
20	583.700,98 390.564,547	21	583.731,893 390.543,62	37.33
22	583.744,084 390.570,943	1	583.662,835 390.609,72	90.028

** Lungimile segmentelor sunt determinate în planul de proiecție Stereo 70 și sunt rotunjite la 1 milimetru.

*** Distanța dintre puncte este formată din segmente cumulate ce sunt mai mici decât valoarea 1 milimetru.

**DATE DESPRE IMOBILUL NR. 14575**

Oficiul de Cadastru și Publicitate Imobiliară PRAHOVA
Biroul de Cadastru și Publicitate Imobiliară Ploiești

A. Partea I. Descrierea imobilului

TEREN Intravilan

Adresa: Loc. Pleasa, Jud. Prahova

Nr. Crt	Nr cadastral Nr. topografic	Suprafața* (mp)	Observații / Referințe
A1	24719	12.786	Sector cadastral:24 Teren neimprejmuit;

B. Partea II. Proprietari și acte

Inscrieri privitoare la dreptul de proprietate și alte drepturi reale	Referințe
68761 / 26/07/2017	
Hotarare Judecatoreasca nr. 3402, din 24/09/2014 emis de JUDECATORIA TARGOVISTE;	
B1	A1
Intabulare, drept de PROPRIETATE, dobandit prin Hotarare Judecatoreasca, cota actuala 1/1, cota initiala 1/1	
1) CARTER SILVIANA SIMONA	
2) VIȘAN NICOLAE-DRAGOȘ	

C. Partea III. SARCINI .

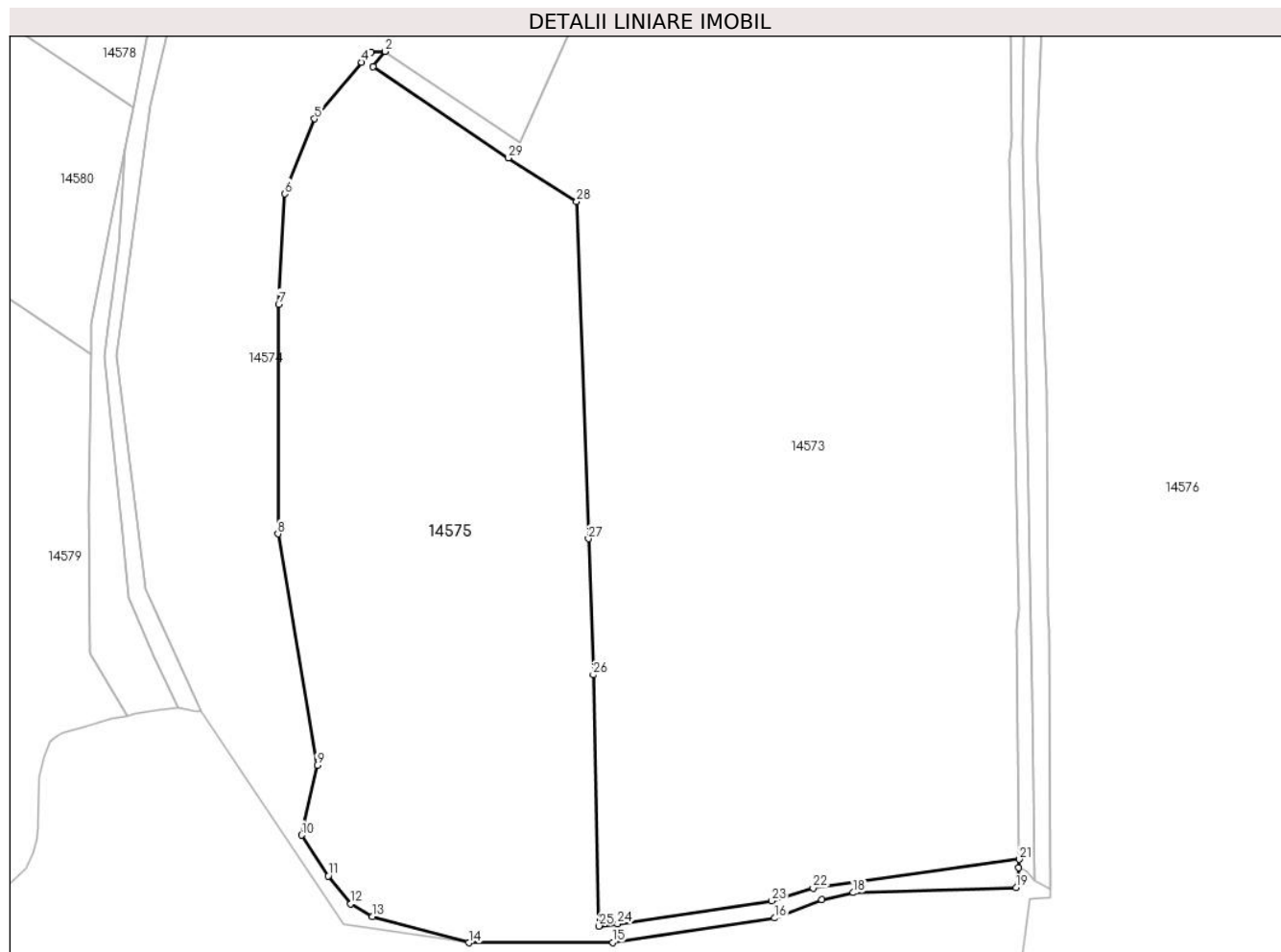
Inscrieri privind dezmembramintele dreptului de proprietate, drepturi reale de garanție și sarcini	Referințe
NU SUNT	

Anexa Nr. 1 La Partea I

Teren

Nr cadastral	Suprafața (mp)*	Observații / Referințe
24719	12.786	

* Suprafața este determinată în planul de proiecție Stereo 70.



Date referitoare la teren

Crt	Categorie folosință	Intra vilan	Suprafața (mp)	Tarla	Parcelă	Nr. topo	Observații / Referințe
1	vie	DA	11.663	2	63	-	
2	drum	DA	1.123	2	De64/1	-	

Lungime Segmente

1) Valorile lungimilor segmentelor sunt obținute din proiecție în plan.

Punct început	X / Y	Punct sfârșit	X / Y	Lungime segment (** (m)
1	583.698,279 390.561,104	2	583.700,98 390.564,547	4.376
3	583.697,886 390.564,337	4	583.695,67 390.562,085	3.159
5	583.684,901 390.549,127	6	583.678,103 390.532,006	18.421
7	583.676,685 390.506,8	8	583.676,52 390.454,311	52.489

Punct început	X / Y	Punct sfârșit	X / Y	Lungime segment (** (m)
2	583.700,98 390.564,547	3	583.697,886 390.564,337	3.101
4	583.695,67 390.562,085	5	583.684,901 390.549,127	16.849
6	583.678,103 390.532,006	7	583.676,685 390.506,8	25.246
8	583.676,52 390.454,311	9	583.685,475 390.401,423	53.641

Punct început	X / Y	Punct sfârșit	X / Y	Lungime segment (** (m)
9	583.685,475 390.401,423	10	583.681,946 390.385,483	16.326
11	583.688,029 390.376,154	12	583.693,186 390.369,816	8.171
13	583.698,112 390.366,832	14	583.720,195 390.360,88	22.871
15	583.753,098 390.360,959	16	583.790,095 390.366,505	37.41
17	583.800,921 390.370,687	18	583.808,154 390.372,315	7.414
19	583.845,362 390.373,473	20	583.845,908 390.378,013	4.573
21	583.846,144 390.379,953	22	583.798,938 390.373,382	47.661
23	583.789,514 390.370,478	24	583.754,227 390.365,187	35.681
25	583.749,975 390.364,693	26	583.748,653 390.422,11	57.432
27	583.747,547 390.453,216	28	583.744,835 390.530,237	77.069
29	583.729,192 390.540,177	1	583.698,279 390.561,104	37.33

Punct început	X / Y	Punct sfârșit	X / Y	Lungime segment (** (m)
10	583.681,946 390.385,483	11	583.688,029 390.376,154	11.137
12	583.693,186 390.369,816	13	583.698,112 390.366,832	5.759
14	583.720,195 390.360,88	15	583.753,098 390.360,959	32.903
16	583.790,095 390.366,505	17	583.800,921 390.370,687	11.606
18	583.808,154 390.372,315	19	583.845,362 390.373,473	37.226
20	583.845,908 390.378,013	21	583.846,144 390.379,953	1.954
22	583.798,938 390.373,382	23	583.789,514 390.370,478	9.861
24	583.754,227 390.365,187	25	583.749,975 390.364,693	4.281
26	583.748,653 390.422,11	27	583.747,547 390.453,216	31.126
28	583.744,835 390.530,237	29	583.729,192 390.540,177	18.534

** Lungimile segmentelor sunt determinate în planul de proiecție Stereo 70 și sunt rotunjite la 1 milimetru.

*** Distanța dintre puncte este formată din segmente cumulate ce sunt mai mici decât valoarea 1 milimetru.

**DATE DESPRE IMOBILUL NR. 14576**

Oficiul de Cadastru și Publicitate Imobiliară PRAHOVA
Biroul de Cadastru și Publicitate Imobiliară Ploiești

A. Partea I. Descrierea imobilului

TEREN Necunoscut

Nr. CF vechi:5519

Nr. cadastral vechi:11968

Adresa: Loc. Pleasa, Jud. Prahova, A86;A84;A 90;A92;A 80/ 1;A80;A99;V 88/ 1;V 86/ 1;V 84/ 1;V 88;L 97;L 95; L 101;L 103;P 105;P109;P 107;F 107/ 1;F 109/ 1;DE 112;DE 89;DE 84/ 2;DE 85;DE 86/ 2;DE 98;DE 100/ 1;A 83/ 1;A 83; DE 95/ 1;DE 108/ 1;DE 114;DE 87; DE 88/ 2;DE 82;DE 80/ 2;DE 93;P 81;F 106;F 108;DE 91;DE 99/ 1;DE 94; DE 100

Nr. Crt	Nr cadastral Nr. topografic	Suprafața* (mp)	Observații / Referințe
A1	22251	Din acte: 162.500 Masurata: 162.557	Sector cadastral:24 Teren neimprejmuit;

B. Partea II. Proprietari și acte

Inscrieri privitoare la dreptul de proprietate și alte drepturi reale		Referințe
69113 / 30/11/2010		
Act Administrativ nr. 205461, din 29/06/2010 emis de COMISIA JUDETEANA PRAHOVA;		
B1	Intabulare, drept de PROPRIETATEreconstituire, dobandit prin Lege, cota actuala 1/1, cota initiala 1/1 1) GHIGA DAN VLADIMIR 2) GHIGA RADU ALECSANDRU	A1
82629 / 02/09/2016		
Act Administrativ nr. 59748, din 16/06/2016 emis de OCPI PRAHOVA;		
B2	se respinge cererea de indreptare eroare materiala intrucat pentru aceasta operatiune este necesara solicitare conform cod 251M (flux integrat)	A1
104491 / 09/11/2016		
Act Administrativ nr. 59748, din 16/06/2016 emis de OCPI PH;		
B3	se respinge cererea de indreptare eroare materiala intrucat pentru aceasta operatiune este necesar a se introduce codul 2.5.1. M	A1
108837 / 23/11/2016		
Act Administrativ nr. 104491, din 11/11/2016 emis de OCPI PH;		
B4	se indreapta eroarea materiala strecurata in cuprinsul prezentei carti funciare in sensul ca suprafata de 35597 mp. este situata in intravilanul com.Bucov , iar suprafata de 126903 mp. este situat in extravilanul com.Bucov	A1

C. Partea III. SARCINI

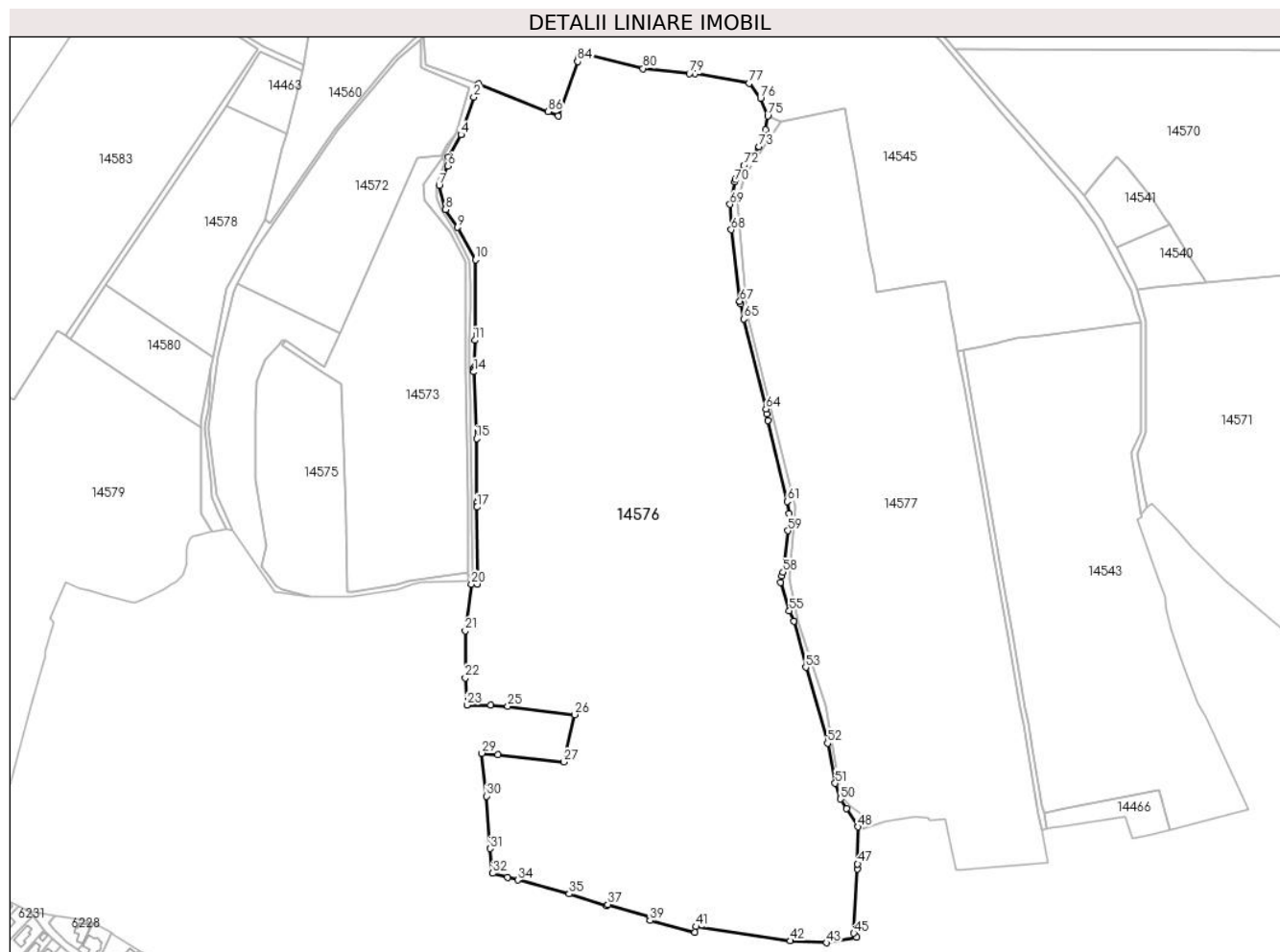
Inscrieri privind dezmembramintele dreptului de proprietate, drepturi reale de garanție și sarcini		Referințe
10750 / 13/02/2017		
Act Administrativ nr. 147, din 16/08/2016 emis de CONSILIUL LOCAL BUCOV;		
C1	se noteaza contractul de arenda incheiat intre GHIGA RADU - ALECSANDRU si GHIGA DAN - VLADIMIR in calitate de arendatori si SC DASO GHIGA PLANT SRL in calitate de arendas	A1

Anexa Nr. 1 La Partea I

Teren

Nr cadastral	Suprafața (mp)*	Observații / Referințe
22251	Din acte: 162.500 Masurata: 162.557	

* Suprafața este determinată în planul de proiecție Stereo 70.



Date referitoare la teren

Crt	Categorie folosință	Intra vilan	Suprafața (mp)	Tarla	Parcelă	Nr. topo	Observații / Referințe
1	vie	NU	4.474	2	107/1	-	
2	drum	NU	187	2	112	-	
3	vie	NU	3.160	2	109/1	-	
4	faneata	NU	2.322	2	108	-	
5	vie	NU	4.827	2	107	-	
6	drum	NU	140	2	108/1	-	
7	vie	NU	1.977	2	109	-	
8	faneata	NU	4.115	2	106	-	
9	vie	NU	15.426	2	105	-	
10	vie	NU	8.542	2	103	-	
11	vie	NU	7.312	2	101	-	
12	vie	NU	9.457	2	99	-	
13	vie	NU	7.652	2	97	-	
14	vie	NU	11.403	2	95	-	
15	vie	NU	11.108	2	80	-	

Crt	Categorie folosință	Intravilan	Suprafața (mp)	Tarla	Parcelă	Nr. topo	Observații / Referințe
16	vie	NU	7.075	2	80/1	-	
17	vie	NU	13.992	2	92	-	
18	vie	NU	5.778	2	90	-	
19	vie	DA	3.993	2	84	-	
20	vie	DA	4.874	2	86	-	
21	vie	DA	4.161	2	88	-	
22	vie	DA	4.674	2	84/1	-	
23	vie	DA	4.425	2	83/1	-	
24	vie	DA	4.354	2	88/1	-	
25	arabil	DA	1.504	2	83/1	-	
26	drum	NU	4.139	2	98,93,100,100/1,95/1,99/1,94,80/2	-	
27	pasune	DA	2.273	2	81	-	
28	arabil	DA	1.191	2	83	-	
29	drum	NU	168	2	114	-	
30	drum	NU	7.854	2	80/2, 82, 86/2, 88/2, 89, 85, 87, 91	-	

Lungime Segmente

1) Valorile lungimilor segmentelor sunt obținute din proiecție în plan.

Punct început	X / Y	Punct sfârșit	X / Y	Lungime segment	Punct început	X / Y	Punct sfârșit	X / Y	Lungime segment	Punct început	X / Y	Punct sfârșit	X / Y	Lungime segment
1	583.854,355 390.768,74	2	583.850,355 390.758,032	11.431	2	583.850,355 390.758,032	3	583.840,144 390.728,355	31.385	3	583.840,144 390.728,355	4	583.840,113 390.728,265	0.095
4	583.840,113 390.728,265	5	583.830,344 390.710,333	20.42	5	583.830,344 390.710,333	6	583.829,748 390.703,329	7.029	6	583.829,748 390.703,329	7	583.822,835 390.687,94	16.87
7	583.822,835 390.687,94	8	583.827,982 390.668,883	19.74	8	583.827,982 390.668,883	9	583.837,474 390.654,684	17.08	9	583.837,474 390.654,684	10	583.851,829 390.628,846	29.558
10	583.851,829 390.628,846	11	583.851,101 390.564,831	64.019	11	583.851,101 390.564,831	12	583.850,302 390.542,895	21.951	12	583.850,302 390.542,895	13	583.850,3 390.541,557	1.338
13	583.850,3 390.541,557	14	583.850,297 390.539,755	1.802	14	583.850,297 390.539,755	15	583.852,504 390.486,641	53.16	15	583.852,504 390.486,641	16	583.852,652 390.435,928	50.713
16	583.852,652 390.435,928	17	583.852,957 390.432,287	3.654	17	583.852,957 390.432,287	18	583.853,222 390.373,06	59.228	18	583.853,222 390.373,06	19	583.853,231 390.371,127	1.933
19	583.853,231 390.371,127	20	583.848,571 390.370,867	4.667	20	583.848,571 390.370,867	21	583.843,637 390.333,88	37.315	21	583.843,637 390.333,88	22	583.843,545 390.296,519	37.361
22	583.843,545 390.296,519	23	583.844,854 390.274,976	21.583	23	583.844,854 390.274,976	24	583.863,885 390.275,029	19.031	24	583.863,885 390.275,029	25	583.877,39 390.273,908	13.551
25	583.877,39 390.273,908	26	583.930,494 390.267,336	53.509	26	583.930,494 390.267,336	27	583.921,779 390.229,632	38.698	27	583.921,779 390.229,632	28	583.869,339 390.235,287	52.744
28	583.869,339 390.235,287	29	583.856,726 390.236,647	12.686	29	583.856,726 390.236,647	30	583.860,417 390.202,556	34.29	30	583.860,417 390.202,556	31	583.863,141 390.160,824	41.821
31	583.863,141 390.160,824	32	583.865,332 390.141,173	19.773	32	583.865,332 390.141,173	33	583.877,147 390.138,003	12.233	33	583.877,147 390.138,003	34	583.885,269 390.135,824	8.409
34	583.885,269 390.135,824	35	583.926,167 390.124,852	42.344	35	583.926,167 390.124,852	36	583.955,972 390.115,417	31.263	36	583.955,972 390.115,417	37	583.956,918 390.116,399	1.364
37	583.956,918 390.116,399	38	583.990,712 390.106,217	35.295	38	583.990,712 390.106,217	39	583.990,481 390.103,708	2.52	39	583.990,481 390.103,708	40	584.026,175 390.094,097	36.965
40	584.026,175 390.094,097	41	584.027,097 390.098,861	4.852	41	584.027,097 390.098,861	42	584.101,92 390.087,549	75.673	42	584.101,92 390.087,549	43	584.130,681 390.086,012	28.802
43	584.130,681 390.086,012	44	584.154,636 390.090,643	24.399	44	584.154,636 390.090,643	45	584.152,423 390.093,674	3.753	45	584.152,423 390.093,674	46	584.155,24 390.144,663	51.067

Punct început	X / Y	Punct sfârșit	X / Y	Lungime segment	Punct început	X / Y	Punct sfârșit	X / Y	Lungime segment	Punct început	X / Y	Punct sfârșit	X / Y	Lungime segment
46	584.155,24 390.144,663	47	584.155,457 390.148,609	3.952	47	584.155,457 390.148,609	48	584.155,83 390.178,104	29.497	48	584.155,83 390.178,104	49	584.146,643 390.192,8	17.331
49	584.146,643 390.192,8	50	584.141,827 390.200,234	8.858	50	584.141,827 390.200,234	51	584.137,654 390.212,812	13.252	51	584.137,654 390.212,812	52	584.131,505 390.244,59	32.367
52	584.131,505 390.244,59	53	584.114,251 390.304,965	62.792	53	584.114,251 390.304,965	54	584.104,631 390.341,585	37.862	54	584.104,631 390.341,585	55	584.101,175 390.349,761	8.876
55	584.101,175 390.349,761	56	584.094,032 390.372,375	23.715	56	584.094,032 390.372,375	57	584.095,359 390.377,868	5.651	57	584.095,359 390.377,868	58	584.096,165 390.380,596	2.845
58	584.096,165 390.380,596	59	584.099,904 390.413,485	33.101	59	584.099,904 390.413,485	60	584.100,962 390.427,239	13.795	60	584.100,962 390.427,239	61	584.099,474 390.436,743	9.62
61	584.099,474 390.436,743	62	584.084,01 390.501,006	66.097	62	584.084,01 390.501,006	63	584.083,213 390.506,178	5.233	63	584.083,213 390.506,178	64	584.082,585 390.510,255	4.125
64	584.082,585 390.510,255	65	584.064,864 390.581,837	73.743	65	584.064,864 390.581,837	66	584.062,547 390.593,687	12.074	66	584.062,547 390.593,687	67	584.061,818 390.595,931	2.359
67	584.061,818 390.595,931	68	584.054,965 390.652,658	57.139	68	584.054,965 390.652,658	69	584.054,047 390.672,824	20.187	69	584.054,047 390.672,824	70	584.057,807 390.690,672	18.24
70	584.057,807 390.690,672	71	584.058,413 390.692,944	2.351	71	584.058,413 390.692,944	72	584.064,912 390.703,934	12.768	72	584.064,912 390.703,934	73	584.077,095 390.718,871	19.275
73	584.077,095 390.718,871	74	584.082,476 390.732,13	14.309	74	584.082,476 390.732,13	75	584.083,951 390.743,119	11.088	75	584.083,951 390.743,119	76	584.078,253 390.757,235	15.223
76	584.078,253 390.757,235	77	584.069,092 390.769,084	14.977	77	584.069,092 390.769,084	78	584.025,88 390.776,688	43.876	78	584.025,88 390.776,688	79	584.021,747 390.776,72	4.133
79	584.021,747 390.776,72	80	583.984,765 390.780,826	37.209	80	583.984,765 390.780,826	81	583.938,915 390.792,531	47.32	81	583.938,915 390.792,531	82	583.935,429 390.793,689	3.673
82	583.935,429 390.793,689	83	583.934,028 390.789,73	4.2	83	583.934,028 390.789,73	84	583.932,841 390.786,38	3.554	84	583.932,841 390.786,38	85	583.917,593 390.743,31	45.689
85	583.917,593 390.743,31	86	583.909,623 390.746,515	8.59	86	583.909,623 390.746,515	1	583.854,355 390.768,74	59.569					

** Lungimile segmentelor sunt determinate în planul de proiecție Stereo 70 și sunt rotunjite la 1 milimetru.

*** Distanța dintre puncte este formată din segmente cumulate ce sunt mai mici decât valoarea 1 milimetru.

**DATE DESPRE IMOBILUL NR. 14577**

Oficiul de Cadastru și Publicitate Imobiliară PRAHOVA
Biroul de Cadastru și Publicitate Imobiliară Ploiești

A. Partea I. Descrierea imobilului

TEREN Necunoscut

Nr. CF vechi:2728

Nr. cadastral vechi:10174

Adresa: Loc. Pleasa, Jud. Prahova

Nr. Crt	Nr cadastral Nr. topografic	Suprafața* (mp)	Observații / Referințe
A1	20308	Din acte: 101.600 Masurata: 81.578	Sector cadastral:23 Teren neimprejmuit;

B. Partea II. Proprietari și acte

Inscrieri privitoare la dreptul de proprietate și alte drepturi reale	Referințe
21749 / 14/05/2007	
Act Notarial nr. 717, din 10/05/2007 emis de NP LUPU M.L.;	
B2	A1
Intabulare, drept de PROPRIETATE, dobandit prin Conventie, cota actuala 1/1, cota initiala 1/1 1) IONESCU PAUL HORIA	

C. Partea III. SARCINI

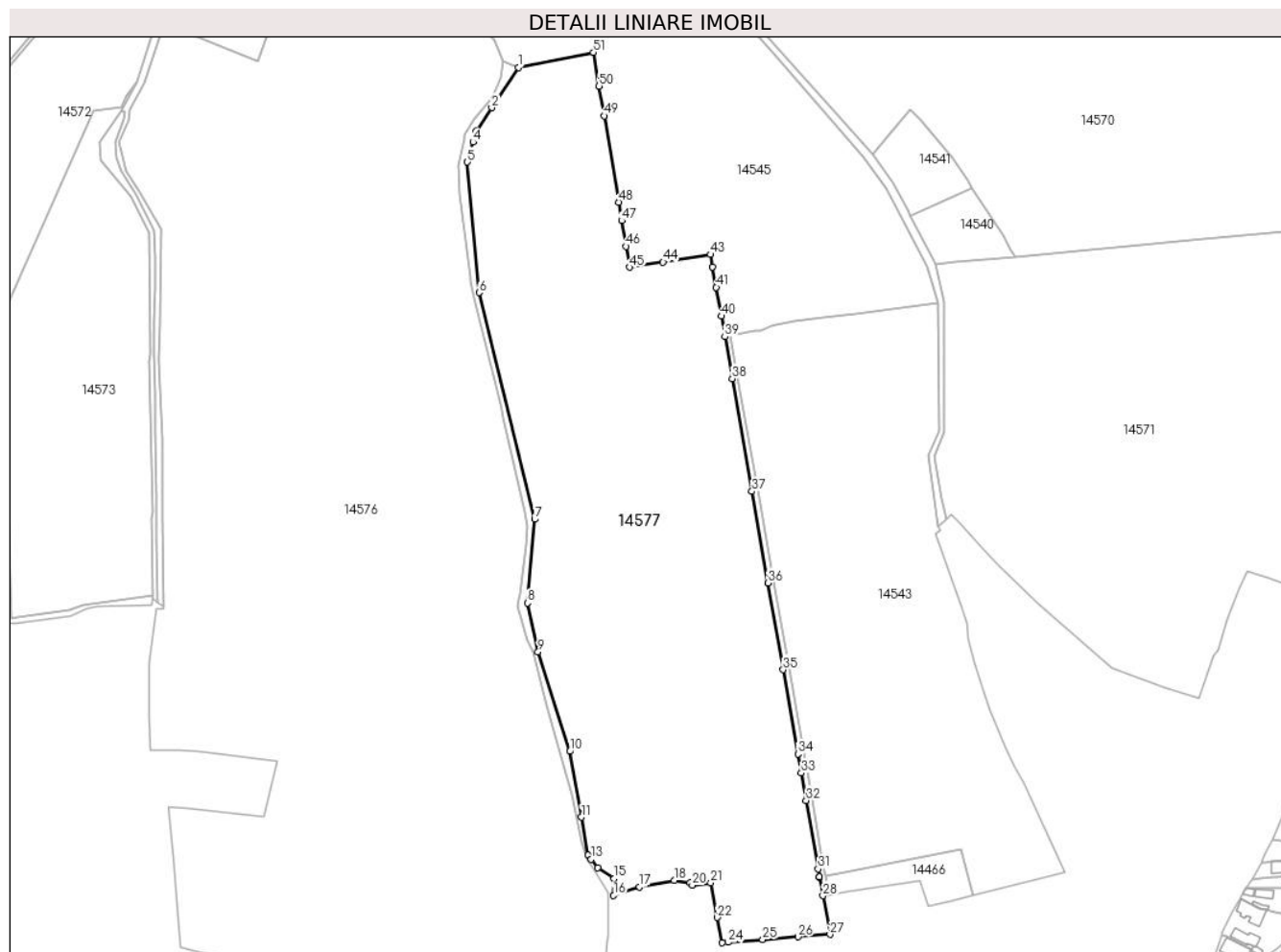
Inscrieri privind dezmembramintele dreptului de proprietate, drepturi reale de garanție și sarcini	Referințe
19069 / 08/03/2017	
Ordonanta nr. 7/D/P/2016, din 23/02/2017 emis de PCA PLOIESTI (; act administrativ nr 7/D/P/2016 din 23.02.2017, emis de Ministerul Afererilor Interne-Directia de Combatere a Criminalitatii Organizate-B.C.C.O. Ploiesti - Biroul de Combatere a Finantarii Terorismului si Spalarii Banilor);	
C1	A1
se noteaza sechestrul asigurator pana la concurenta sumei de 3.158.152 lei, la cererea Parchetului de pe langa Inalta Curte de Casatie si Justitie -Directia de Investigare a Infractiunilor de Criminalitate Organizata si Terorism Serviciul Teritorial Ploiesti	

Anexa Nr. 1 La Partea I

Teren

Nr cadastral	Suprafața (mp)*	Observații / Referințe
20308	Din acte: 101.600 Masurata: 81.578	

* Suprafața este determinată în planul de proiecție Stereo 70.



Date referitoare la teren

Crt	Categorie folosință	Intravilan	Suprafața (mp)	Tarla	Parcelă	Nr. topo	Observații / Referințe
1	faneata	NU	1.468	3	134	-	
2	faneata	NU	1.717	3	152	-	
3	pasune	NU	66.376	3	128	-	
4	vie	NU	9.069	3	135	-	
5	vie	DA	2.948	3	133/1	-	

Lungime Segmente

1) Valorile lungimilor segmentelor sunt obținute din proiecție în plan.

Punct început	X / Y	Punct sfârșit	X / Y	Lungime segment	Punct început	X / Y	Punct sfârșit	X / Y	Lungime segment
1	584.094,74 390.739,04	2	584.076,586 390.711,711	32.809	2	584.076,586 390.711,711	3	584.065,97 390.695,73	19.186
					3	584.065,97 390.695,73	4	584.063,855 390.688,254	7.769

Punct început	X / Y	Punct sfârșit	X / Y	Lungime segment	Punct început	X / Y	Punct sfârșit	X / Y	Lungime segment	Punct început	X / Y	Punct sfârșit	X / Y	Lungime segment
4	584.063,855 390.688,254	5	584.060,03 390.674,73	14.05 5	5	584.060,03 390.674,73	6	584.067,97 390.586,04	89.04 5	6	584.067,97 390.586,04	7	584.105,78 390.431,98	158.6 32
7	584.105,78 390.431,98	8	584.100,88 390.375,01	57.18	8	584.100,88 390.375,01	9	584.108,13 390.341,82	33.97 3	9	584.108,13 390.341,82	10	584.129,75 390.274,15	71.04
10	584.129,75 390.274,15	11	584.137,629 390.229,38	45.45 8	11	584.137,629 390.229,38	12	584.142,18 390.203,52	26.25 7	12	584.142,18 390.203,52	13	584.144,279 390.200,844	3.401
13	584.144,279 390.200,844	14	584.148,8 390.195,08	7.326	14	584.148,8 390.195,08	15	584.159,82 390.187,62	13.30 8	15	584.159,82 390.187,62	16	584.159,43 390.176,31	11.31 7
16	584.159,43 390.176,31	17	584.177,13 390.182,03	18.60 1	17	584.177,13 390.182,03	18	584.200,65 390.186,56	23.95 2	18	584.200,65 390.186,56	19	584.211,31 390.184,89	10.79
19	584.211,31 390.184,89	20	584.212,933 390.183,219	2.329	20	584.212,933 390.183,219	21	584.225,499 390.184,794	12.66 4	21	584.225,499 390.184,794	22	584.229,966 390.161,296	23.91 9
22	584.229,966 390.161,296	23	584.233,244 390.144,047	17.55 8	23	584.233,244 390.144,047	24	584.237,379 390.144,363	4.147	24	584.237,379 390.144,363	25	584.260,922 390.146,178	23.61 3
25	584.260,922 390.146,178	26	584.284,87 390.148,065	24.02 2	26	584.284,87 390.148,065	27	584.306,61 390.149,68	21.8	27	584.306,61 390.149,68	28	584.301,797 390.175,966	26.72 3
28	584.301,797 390.175,966	29	584.299,488 390.188,578	12.82 2	29	584.299,488 390.188,578	30	584.299,438 390.188,847	0.274	30	584.299,438 390.188,847	31	584.298,44 390.194,3	5.544
31	584.298,44 390.194,3	32	584.290,312 390.240,73	47.13 6	32	584.290,312 390.240,73	33	584.287,045 390.259,392	18.94 6	33	584.287,045 390.259,392	34	584.284,769 390.272,394	13.2
34	584.284,769 390.272,394	35	584.274,743 390.329,664	58.14 1	35	584.274,743 390.329,664	36	584.264,416 390.388,655	59.88 8	36	584.264,416 390.388,655	37	584.253,533 390.450,825	63.11 5
37	584.253,533 390.450,825	38	584.240,097 390.527,575	77.91 7	38	584.240,097 390.527,575	39	584.235,13 390.555,945	28.80 2	39	584.235,13 390.555,945	40	584.232,67 390.570,0	14.26 9
40	584.232,67 390.570,0	41	584.229,237 390.589,61	19.90 8	41	584.229,237 390.589,61	42	584.226,809 390.603,476	14.07 7	42	584.226,809 390.603,476	43	584.225,34 390.611,87	8.522
43	584.225,34 390.611,87	44	584.193,105 390.606,789	32.63 3	44	584.193,105 390.606,789	45	584.170,34 390.603,2	23.04 6	45	584.170,34 390.603,2	46	584.167,954 390.617,36	14.36
46	584.167,954 390.617,36	47	584.164,996 390.634,906	17.79 4	47	584.164,996 390.634,906	48	584.162,881 390.647,456	12.72 7	48	584.162,881 390.647,456	49	584.152,988 390.706,158	59.53
49	584.152,988 390.706,158	50	584.149,581 390.726,373	20.5	50	584.149,581 390.726,373	51	584.145,72 390.749,28	23.23	51	584.145,72 390.749,28	1	584.094,74 390.739,04	51.99 8

** Lungimile segmentelor sunt determinate în planul de proiecție Stereo 70 și sunt rotunjite la 1 milimetru.

*** Distanța dintre puncte este formată din segmente cumulate ce sunt mai mici decât valoarea 1 milimetru.

**DATE DESPRE IMOBILUL NR. 14578**

Oficiul de Cadastru și Publicitate Imobiliară PRAHOVA
Biroul de Cadastru și Publicitate Imobiliară Ploiești

A. Partea I. Descrierea imobilului

TEREN Extravilan

Adresa: Jud. Prahova, T 1 ; V 55/1

Nr. Crt	Nr cadastral Nr. topografic	Suprafața* (mp)	Observații / Referințe
A1	24728	13.637	Sector cadastral:24 Teren neimprejmuit;

B. Partea II. Proprietari și acte

Inscrieri privitoare la dreptul de proprietate și alte drepturi reale		Referințe
68766 / 26/07/2017		
Hotarare Judecatoreasca nr. 3402, din 24/09/2014 emis de JUDECATORIA TARGOVISTE;		
B1	Intabulare, drept de PROPRIETATE, dobandit prin Hotarare Judecatoreasca, cota actuala 1/1, cota initiala 1/1 1) CARTER SILVIANA SIMONA 2) VIȘAN NICOLAE-DRAGOȘ	A1

C. Partea III. SARCINI .

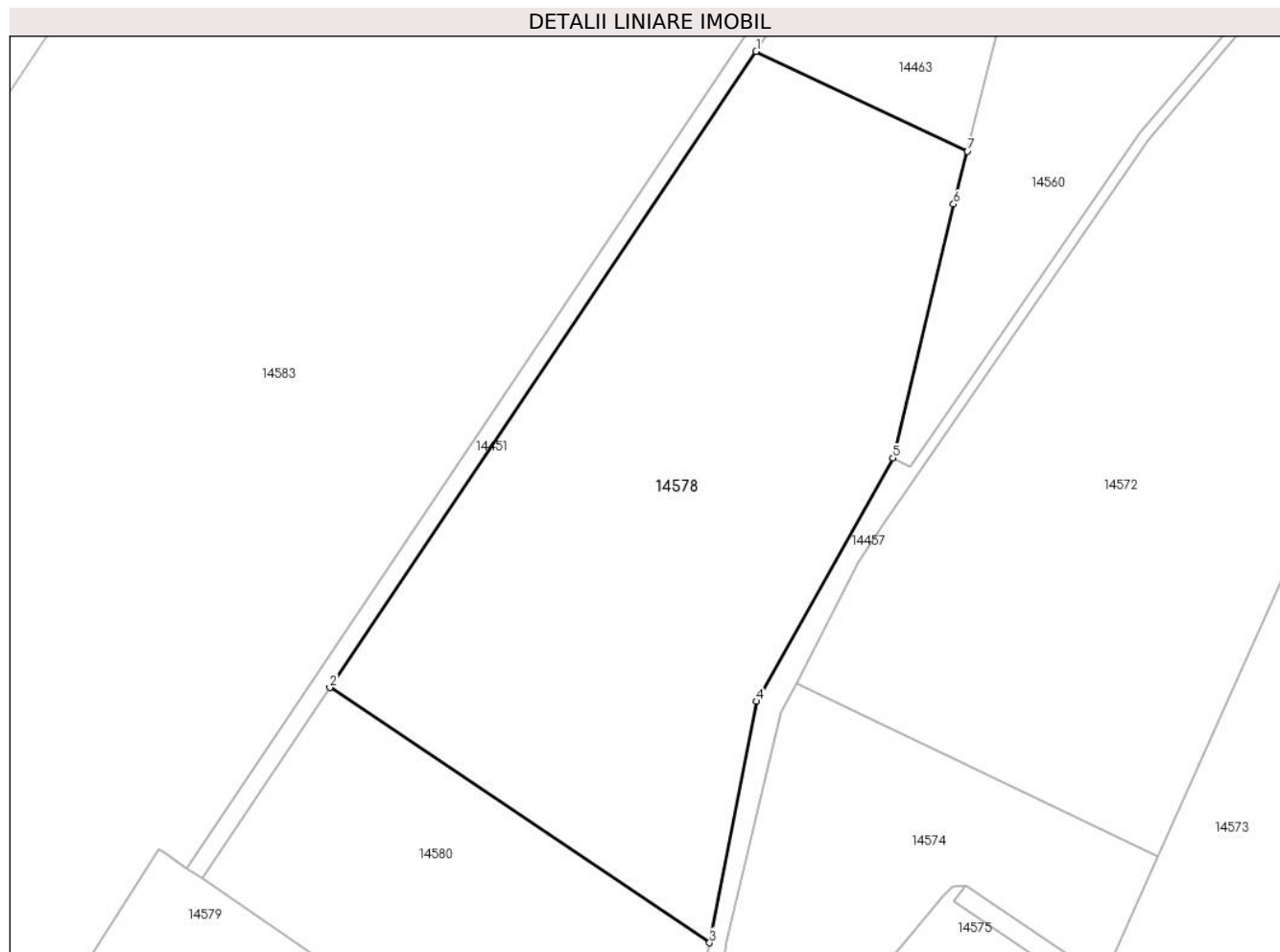
Inscrieri privind dezmembramintele dreptului de proprietate, drepturi reale de garanție și sarcini	Referințe
NU SUNT	

Anexa Nr. 1 La Partea I

Teren

Nr cadastral	Suprafața (mp)*	Observații / Referințe
24728	13.637	

* Suprafața este determinată în planul de proiecție Stereo 70.



Date referitoare la teren

Crt	Categorie folosință	Intravilan	Suprafața (mp)	Tarla	Parcelă	Nr. topo	Observații / Referințe
1	vie	NU	13.637	1	55/1	-	

Lungime Segmente

1) Valorile lungimilor segmentelor sunt obținute din proiecție în plan.

Punct început	X / Y	Punct sfârșit	X / Y	Lungime segment (** (m)
1	583.653,853 390.751,564	2	583.558,151 390.608,946	171.752
2	583.558,151 390.608,946	3	583.643,413 390.551,701	102.697
3	583.643,413 390.551,701	4	583.653,957 390.605,84	55.156
4	583.653,957 390.605,84	5	583.684,598 390.660,392	62.568
5	583.684,598 390.660,392	6	583.698,2 390.717,333	58.543

Punct început	X / Y	Punct sfârșit	X / Y	Lungime segment (** (m)
6	583.698,2 390.717,333	7	583.701,305 390.729,176	12.243
7	583.701,305 390.729,176	1	583.653,853 390.751,564	52.468

** Lungimile segmentelor sunt determinate în planul de proiecție Stereo 70 și sunt rotunjite la 1 milimetru.

*** Distanța dintre puncte este formată din segmente cumulate ce sunt mai mici decât valoarea 1 milimetru.

**DATE DESPRE IMOBILUL NR. 14579**

Oficiul de Cadastru și Publicitate Imobiliară PRAHOVA
Biroul de Cadastru și Publicitate Imobiliară Ploiești

A. Partea I. Descrierea imobilului

TEREN Extravilan

Adresa: Jud. Prahova

Nr. Crt	Nr cadastral Nr. topografic	Suprafața* (mp)	Observații / Referințe
A1	24143	Din acte: 100.000 Masurata: 80.521	Sector cadastral:24 Teren neimprejmut;

B. Partea II. Proprietari și acte

Inscrieri privitoare la dreptul de proprietate și alte drepturi reale		Referințe
908 / 08/01/2015		
Act Administrativ nr. 3040, din 16/01/2015 emis de PRIMARIA BUCOV (; act administrativ nr. 12996/08-12-2014 emis de PRIMARIA BUCOV; act administrativ nr. 204801/13-04-2009 emis de COMISIA JUDETEANA PRAHOVA; act notarial nr. 18/10-04-2014 emis de NP IULIANA ALEXANDRA ZARAFIU; act notarial nr. 71/31-10-2014 emis de NP CARMEN VARGA; act administrativ nr.2101/30.01.2014 emis de Consiliul Judetean Prahova ;act administrativ nr.13/18.02.2014 emis de Consiliul Local Bucov ;);		
B1	Intabulare, drept de PROPRIETATE, dobandit prin Succesiune, cota actuala 1/4, cota initiala 1/4 1) POPESCU COSMA ANDREI	A1
B2	Intabulare, drept de PROPRIETATE, dobandit prin Succesiune, cota actuala 1/4, cota initiala 1/4 1) POPESCU MATEI CEZAR LUCIAN	A1
89074 / 27/08/2015		
Act Notarial nr. 1031, din 26/08/2015 emis de NP ALEXANDRESCU LIUBA LILIANA (; act notarial nr. 1032/26-08-2015 emis de NP ALEXANDRESCU LIUBA LILIANA);		
B5	se respinge cererea de inscriere intrucat nu s-au solutionat cerintele din referatul de completare	A1
110936 / 04/11/2015		
Act Notarial nr. 22, din 16/11/2015 emis de NP ALEXANDRESCU LIUBA LILIANA (; act administrativ nr. 79131/26-05-2015 emis de OFICIUL REGISTRULUI COMERTULUI DE PE LANGA TRIBUNALUL BUCURESTI,act administrativ seria B nr. 3088098/02.06.2015 emis de OFICIUL REGISTRULUI COMERTULUI DE PE LANGA TRIBUNALUL BUCURESTI; act notarial r. 1031/26.08.2015 emis de NP Alexandrescu Liuba Liliana, act notarial r. 1032/26.08.2015 emis de NP Alexandrescu Liuba Liliana);		
B6	Intabulare, drept de PROPRIETATEaport in natura, dobandit prin Conventie, cota actuala 2/20, cota initiala 1/10 1) VIGNA E VILLA LUCIA SRL, CIF:34565352	A1
60550 / 06/05/2022		
Act Administrativ nr. 13, din 03/05/2022 emis de NP BIRZU LOREDANA;		
B7	Intabulare, drept de PROPRIETATE, dobandit prin Succesiune, cota actuala 8/80, cota initiala 8/80 1) PESCARASU GABRIEL EMILIAN	A1
B8	Intabulare, drept de PROPRIETATE, dobandit prin Succesiune, cota actuala 24/160, cota initiala 24/160 1) STANCIU OANA ILEANA	A1
B9	Intabulare, drept de PROPRIETATE, dobandit prin Succesiune, cota actuala 24/160, cota initiala 24/160 1) TOMA STEFAN DANIEL	A1

C. Partea III. SARCINI .

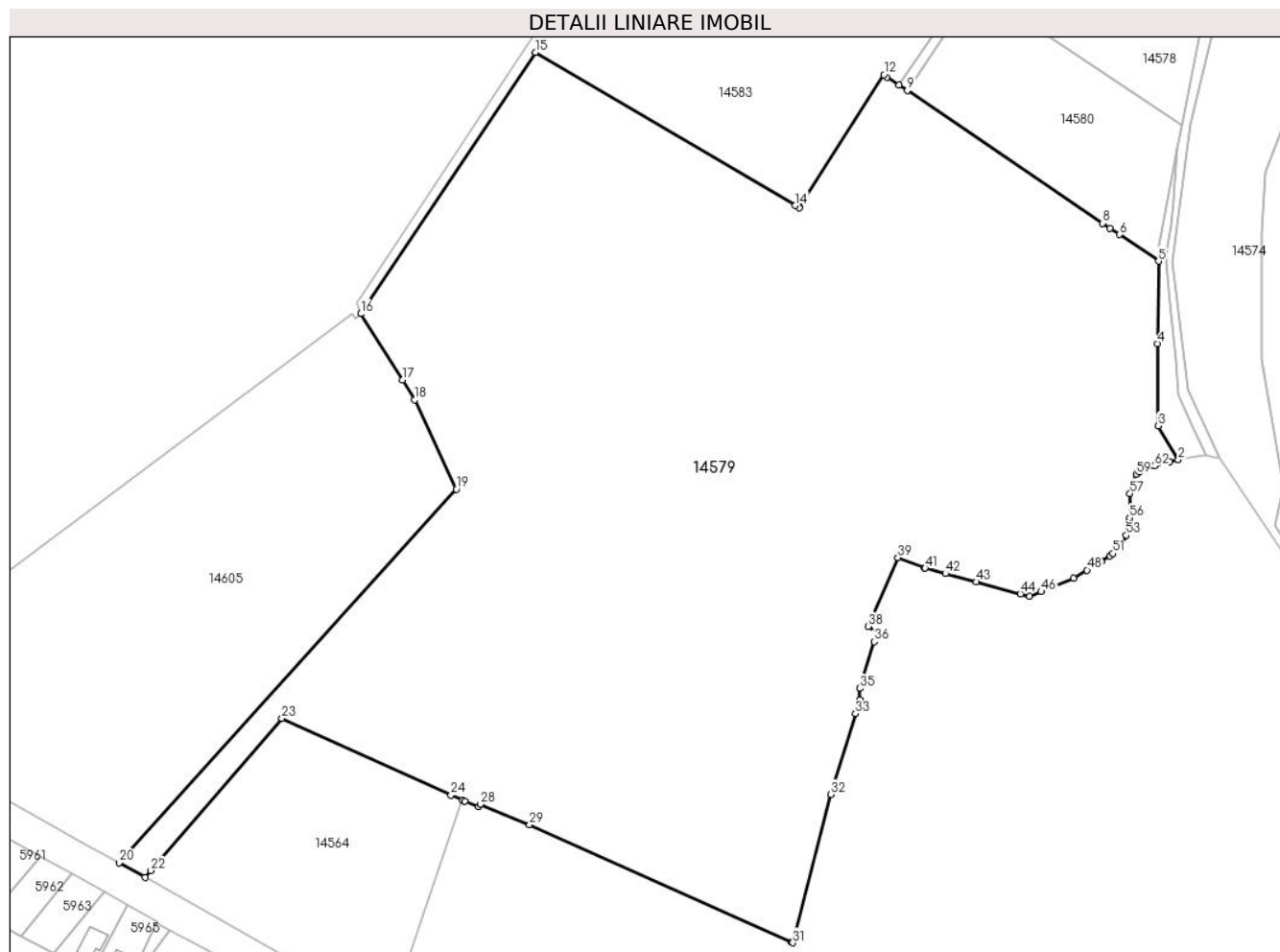
Inscrieri privind dezmembramintele dreptului de proprietate, drepturi reale de garanție și sarcini	Referințe
NU SUNT	

Anexa Nr. 1 La Partea I

Teren

Nr cadastral	Suprafața (mp)*	Observații / Referințe
24143	Din acte: 100.000 Masurata: 80.521	

* Suprafața este determinată în planul de proiecție Stereo 70.



Date referitoare la teren

Crt	Categorie folosință	Intravilan	Suprafața (mp)	Tarla	Parcelă	Nr. topo	Observații / Referințe
1	vie	NU	14.557	1	50	-	
2	vie	NU	10.592	1	46 ; 40	-	
3	vie	NU	18.429	1	38	-	
4	vie	NU	23.301	1	53	-	
5	vie	NU	9.027	1	60	-	
6	drum	NU	4.156	1	42;52;51;58; 56	-	
7	drum	NU	125	1	58	-	
8	vie	NU	103	1	60	-	
9	arabil	NU	231	1	103/1	-	

Lungime Segmente

1) Valorile lungimilor segmentelor sunt obținute din proiecție în plan.

Punct început	X / Y	Punct sfârșit	X / Y	Lungime segment
1	583.638,4 390.412,08	2	583.642,02 390.412,8	3.691
4	583.633,315 390.461,01	5	583.633,81 390.495,28	34.274
7	583.613,622 390.508,944	8	583.610,51 390.511,05	3.758
10	583.526,03 390.568,46	11	583.521,104 390.571,798	5.95
13	583.484,61 390.517,36	14	583.482,918 390.518,351	1.961
16	583.302,356 390.473,432	17	583.319,65 390.445,89	32.521
19	583.342,02 390.400,61	20	583.201,98 390.245,44	209.019
22	583.215,244 390.242,223	23	583.269,63 390.305,41	83.369
25	583.344,72 390.271,43	26	583.345,684 390.270,996	1.057
28	583.352,192 390.269,724	29	583.372,558 390.261,278	22.048
31	583.481,941 390.212,215	32	583.497,77 390.273,87	63.655
34	583.509,65 390.313,19	35	583.509,795 390.317,889	4.701
37	583.516,829 390.341,152	38	583.513,222 390.343,632	4.377
40	583.536,429 390.367,916	41	583.536,848 390.367,799	0.435
43	583.558,0 390.362,088	44	583.576,408 390.357,115	19.068
46	583.585,07 390.358,02	47	583.598,43 390.363,54	14.455
49	583.610,006 390.370,588	50	583.613,65 390.372,81	4.268
52	583.618,88 390.377,92	53	583.620,43 390.381,47	3.874
55	583.621,58 390.387,27	56	583.621,756 390.388,756	1.496
58	583.622,993 390.403,388	59	583.624,53 390.406,84	3.779
61	583.627,27 390.408,9	62	583.632,04 390.410,28	4.966

Punct început	X / Y	Punct sfârșit	X / Y	Lungime segment
2	583.642,02 390.412,8	3	583.633,6 390.426,93	16.449
5	583.633,81 390.495,28	6	583.617,459 390.506,347	19.744
8	583.610,51 390.511,05	9	583.529,466 390.566,125	97.987
11	583.521,104 390.571,798	12	583.519,67 390.572,77	1.732
14	583.482,918 390.518,351	15	583.375,041 390.582,015	125.262
17	583.319,65 390.445,89	18	583.324,818 390.437,68	9.701
20	583.201,98 390.245,44	21	583.212,78 390.239,36	12.394
23	583.269,63 390.305,41	24	583.339,889 390.273,616	77.118
26	583.345,684 390.270,996	27	583.351,363 390.268,792	6.092
29	583.372,558 390.261,278	30	583.481,371 390.212,414	119.281
32	583.497,77 390.273,87	33	583.507,9 390.307,37	34.998
35	583.509,795 390.317,889	36	583.515,65 390.337,25	20.227
38	583.513,222 390.343,632	39	583.525,523 390.372,143	31.051
41	583.536,848 390.367,799	42	583.545,22 390.365,54	8.671
44	583.576,408 390.357,115	45	583.580,31 390.356,06	4.042
47	583.598,43 390.363,54	48	583.604,07 390.366,97	6.601
50	583.613,65 390.372,81	51	583.614,76 390.373,89	1.549
53	583.620,43 390.381,47	54	583.621,26 390.384,54	3.18
56	583.621,756 390.388,756	57	583.621,894 390.398,835	10.08
59	583.624,53 390.406,84	60	583.625,901 390.407,871	1.715
62	583.632,04 390.410,28	1	583.638,4 390.412,08	6.61

Punct început	X / Y	Punct sfârșit	X / Y	Lungime segment
3	583.633,6 390.426,93	4	583.633,315 390.461,01	34.081
6	583.617,459 390.506,347	7	583.613,622 390.508,944	4.633
9	583.529,466 390.566,125	10	583.526,03 390.568,46	4.154
12	583.519,67 390.572,77	13	583.484,61 390.517,36	65.57
15	583.375,041 390.582,015	16	583.302,356 390.473,432	130.665
18	583.324,818 390.437,68	19	583.342,02 390.400,61	40.867
21	583.212,78 390.239,36	22	583.215,244 390.242,223	3.777
24	583.339,889 390.273,616	25	583.344,72 390.271,43	5.303
27	583.351,363 390.268,792	28	583.352,192 390.269,724	1.247
30	583.481,371 390.212,414	31	583.481,941 390.212,215	0.604
33	583.507,9 390.307,37	34	583.509,65 390.313,19	6.077
36	583.515,65 390.337,25	37	583.516,829 390.341,152	4.076
39	583.525,523 390.372,143	40	583.536,429 390.367,916	11.697
42	583.545,22 390.365,54	43	583.558,0 390.362,088	13.238
45	583.580,31 390.356,06	46	583.585,07 390.358,02	5.148
48	583.604,07 390.366,97	49	583.610,006 390.370,588	6.952
51	583.614,76 390.373,89	52	583.618,88 390.377,92	5.763
54	583.621,26 390.384,54	55	583.621,58 390.387,27	2.749
57	583.621,894 390.398,835	58	583.622,993 390.403,388	4.684
60	583.625,901 390.407,871	61	583.627,27 390.408,9	1.713

** Lungimile segmentelor sunt determinate în planul de proiecție Stereo 70 și sunt rotunjite la 1 milimetru.

*** Distanța dintre puncte este formată din segmente cumulate ce sunt mai mici decât valoarea 1 milimetru.

**DATE DESPRE IMOBILUL NR. 14580**

Oficiul de Cadastru și Publicitate Imobiliară PRAHOVA
Biroul de Cadastru și Publicitate Imobiliară Ploiești

A. Partea I. Descrierea imobilului

TEREN Extravilan

Adresa: Jud. Prahova, T1-De 54,V55

Nr. Crt	Nr cadastral Nr. topografic	Suprafața* (mp)	Observații / Referințe
A1	27989	5.900	Sector cadastral:24 Teren neimprejmuit;

B. Partea II. Proprietari și acte

Inscrieri privitoare la dreptul de proprietate și alte drepturi reale		Referințe
57062 / 26/06/2020		
Act Notarial nr. 261, din 06/09/2016 emis de NP POPESCU VIORICA (; act administrativ nr 10487 din 23.06.2020, emis de PRIMARIA BUCOV;act administrativ nr 25 din 22.10.2003, emis de COMISIA JUDETEANA PRAHOVA);		
B1	Intabulare, drept de PROPRIETATE, dobandit prin Succesiune, cota actuala 1/2, cota initiala 1/2 1) DRAGOMIRESCU GABRIELA-STELIANA	A1
B2	Intabulare, drept de PROPRIETATE, dobandit prin Succesiune, cota actuala 1/2, cota initiala 1/2 1) STOIA DJESKA CARMEN ELISABETA	A1

C. Partea III. SARCINI .

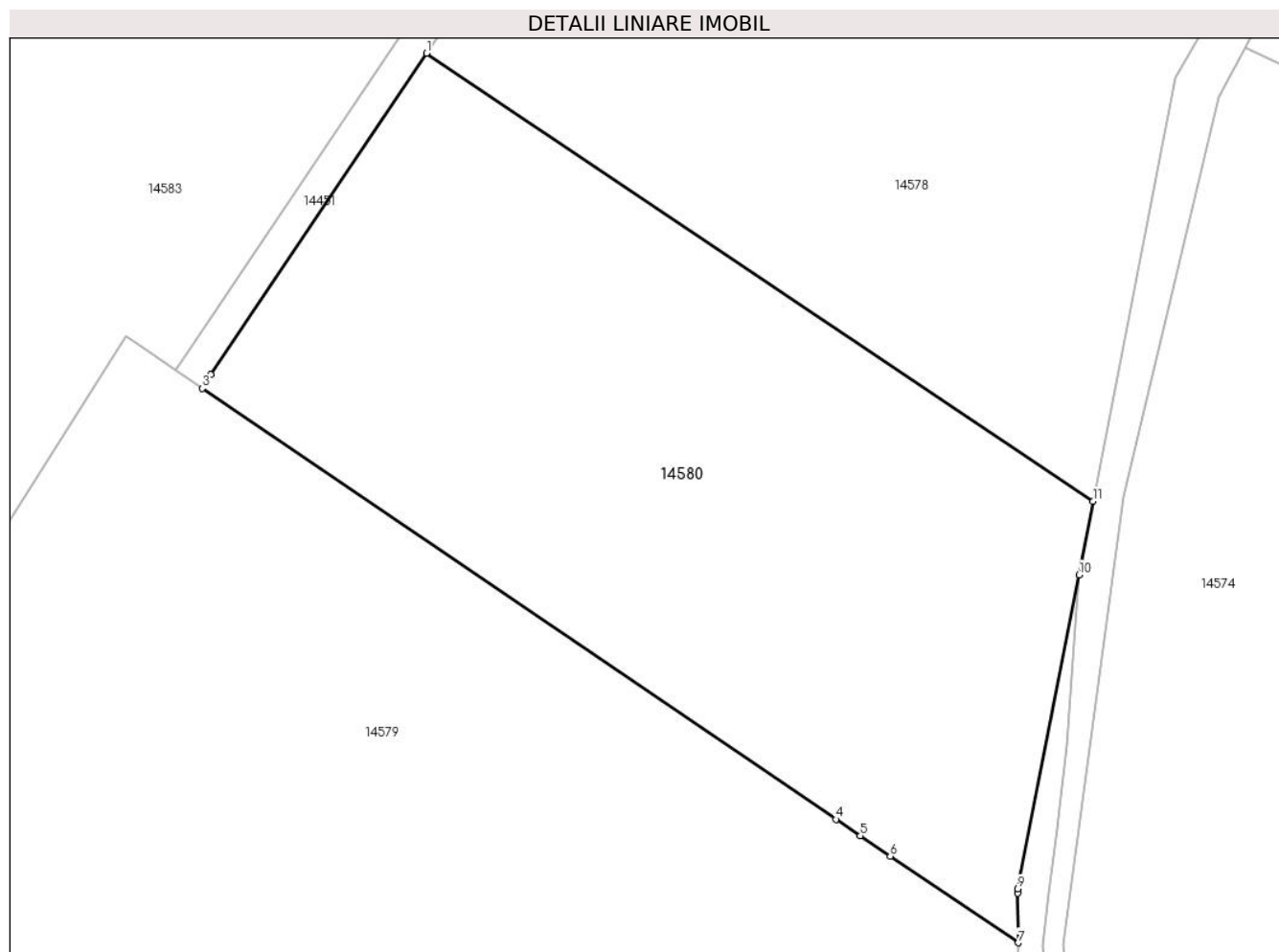
Inscrieri privind dezmembramintele dreptului de proprietate, drepturi reale de garanție și sarcini	Referințe
NU SUNT	

Anexa Nr. 1 La Partea I

Teren

Nr cadastral	Suprafața (mp)*	Observații / Referințe
27989	5.900	

* Suprafața este determinată în planul de proiecție Stereo 70.



Date referitoare la teren

Crt	Categorie folosință	Intravilan	Suprafața (mp)	Tarla	Parcelă	Nr. topo	Observații / Referințe
1	neproductiv	NU	400	1	54	-	
2	vie	NU	5.500	1	55	-	

Lungime Segmente

1) Valorile lungimilor segmentelor sunt obținute din proiecție în plan.

Punct început	X / Y	Punct sfârșit	X / Y	Lungime segment (** (m)
1	583.558,151 390.608,946	2	583.530,589 390.567,871	49.465
2	583.530,589 390.567,871	3	583.529,466 390.566,125	2.076
3	583.529,466 390.566,125	4	583.610,51 390.511,05	97.987
4	583.610,51 390.511,05	5	583.613,622 390.508,944	3.758

Punct început	X / Y	Punct sfârşit	X / Y	Lungime segment (** (m)
5	583.613,622 390.508,944	6	583.617,459 390.506,347	4.633
6	583.617,459 390.506,347	7	583.633,81 390.495,28	19.744
7	583.633,81 390.495,28	8	583.633,768 390.501,62	6.34
8	583.633,768 390.501,62	9	583.633,764 390.502,165	0.545
9	583.633,764 390.502,165	10	583.641,58 390.542,293	40.882
10	583.641,58 390.542,293	11	583.643,413 390.551,701	9.585
11	583.643,413 390.551,701	1	583.558,151 390.608,946	102.697

** Lungimile segmentelor sunt determinate în planul de proiecție Stereo 70 și sunt rotunjite la 1 milimetru.

*** Distanța dintre puncte este formată din segmente cumulate ce sunt mai mici decât valoarea 1 milimetru.

**DATE DESPRE IMOBILUL NR. 14581**

Oficiul de Cadastru și Publicitate Imobiliară PRAHOVA
Biroul de Cadastru și Publicitate Imobiliară Ploiești

A. Partea I. Descrierea imobilului

TEREN Extravilan

Adresa: Jud. Prahova, Sonda petroliera 740SRP Boldesti, T1, Cc17

Nr. Crt	Nr cadastral Nr. topografic	Suprafața* (mp)	Observații / Referințe
A1	22698	907	Sector cadastral:24 Teren neimprijmit;

Construcții

Crt	Nr cadastral Nr. topografic	Adresa	Observații / Referințe
A1.1	22698-C1	Jud. Prahova, Sonda petroliera 740SRP Boldesti, T1, Cc17	Nr. niveluri:1; S. construita la sol:46 mp; S. construita desfasurata:46 mp; Platforma tehnologica construita in anul 1940, fara acoperis, fara pereti, fara lift, fara certificat energetic

B. Partea II. Proprietari și acte

Inscrieri privitoare la dreptul de proprietate și alte drepturi reale		Referințe
13598 / 16/03/2012		
Act Administrativ nr. 12405, din 27/02/2012 emis de MIN. ECONOMIEI, COMERTULUI SI MEDIULUI DE AFACERI;		
B1	Intabulare, drept de PROPRIETATE, dobandit prin Construire, cota actuala 1/1, cota initiala 1/1 1) S.C. OMV PETROM SA, CIF:1590082	A1, A1.1

C. Partea III. SARCINI .

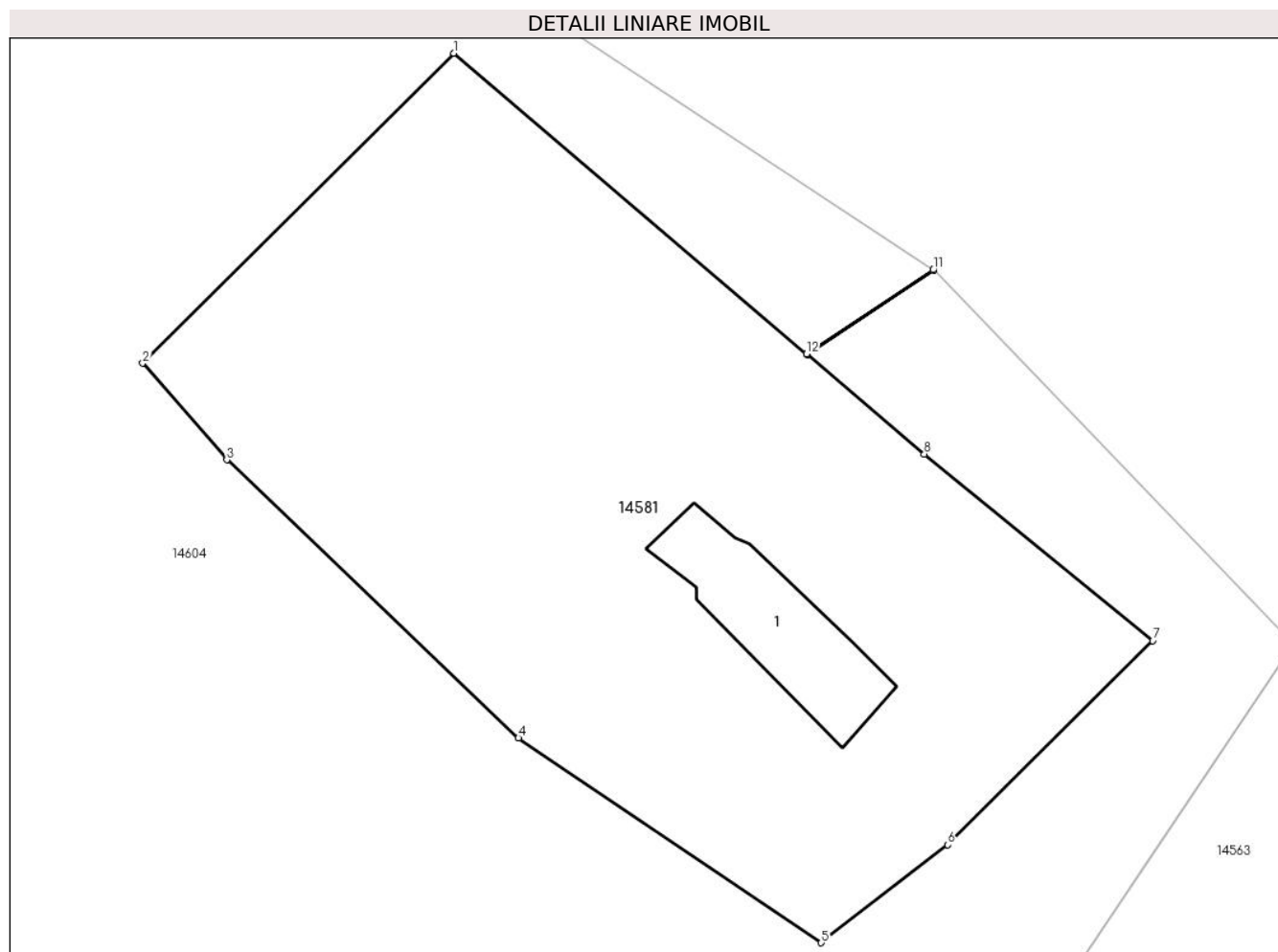
Inscrieri privind dezmembramintele dreptului de proprietate, drepturi reale de garanție și sarcini	Referințe
NU SUNT	

Anexa Nr. 1 La Partea I

Teren

Nr cadastral	Suprafața (mp)*	Observații / Referințe
22698	907	

* Suprafața este determinată în planul de proiecție Stereo 70.



Date referitoare la teren

Crt	Categorie folosință	Intra vilan	Suprafața (mp)	Tarla	Parcelă	Nr. topo	Observații / Referințe
1	curți constructii	NU	907	1	17	-	

Date referitoare la construcții

Crt	Număr	Destinație construcție	Supraf. (mp)	Situație juridică	Observații / Referințe
A1.1	22698-C1	construcții industriale și edilitare	46	Cu acte	Nr. niveluri:1; S. construita la sol:46 mp; S. construita desfasurata:46 mp; Platforma tehnologica construita in anul 1940, fara acoperis, fara pereti, fara lift, fara certificat energetic

Lungime Segmente

1) Valorile lungimilor segmentelor sunt obținute din proiecție în plan.

Punct început	X / Y	Punct sfârșit	X / Y	Lungime segment (** (m)
1	583.733,024 391.190,93	2	583.718,562 391.176,528	20.41
2	583.718,562 391.176,528	3	583.722,477 391.172,04	5.956

Punct început	X / Y	Punct sfârșit	X / Y	Lungime segment (** (m)
3	583.722,477 391.172,04	4	583.736,033 391.159,115	18.73
4	583.736,033 391.159,115	5	583.750,117 391.149,601	16.996
5	583.750,117 391.149,601	6	583.755,997 391.154,147	7.432
6	583.755,997 391.154,147	7	583.765,523 391.163,633	13.444
7	583.765,523 391.163,633	8	583.754,903 391.172,302	13.709
8	583.754,903 391.172,302	9	583.749,455 391.176,941	7.155
9	583.749,455 391.176,941	10	583.755,335 391.180,847	7.059
10	583.755,335 391.180,847	11	583.755,314 391.180,869	0.03
11	583.755,314 391.180,869	12	583.749,432 391.176,96	7.062
12	583.749,432 391.176,96	1	583.733,024 391.190,93	21.55

** Lungimile segmentelor sunt determinate în planul de proiecție Stereo 70 și sunt rotunjite la 1 milimetru.

*** Distanța dintre puncte este formată din segmente cumulate ce sunt mai mici decât valoarea 1 milimetru.

**DATE DESPRE IMOBILUL NR. 14582**

Oficiul de Cadastru și Publicitate Imobiliară PRAHOVA
Biroul de Cadastru și Publicitate Imobiliară Ploiești

A. Partea I. Descrierea imobilului

TEREN Extravilan

Nr. CF vechi:4882

Nr. cadastral vechi:11355

Adresa: Jud. Prahova

Nr. Crt	Nr cadastral Nr. topografic	Suprafața* (mp)	Observații / Referințe
A1	21667	15.000	Sector cadastral:24 Teren neimprejmuit;

B. Partea II. Proprietari și acte

Inscrieri privitoare la dreptul de proprietate și alte drepturi reale	Referințe
61775 / 26/11/2009	
Act Notarial nr. 5212, din 25/11/2009 emis de BNP IVAN CONSTANTIN;	
B2	A1
Intabulare, drept de PROPRIETATE, dobandit prin Conventie, cota actuala 1/1, cota initiala 1/1	
1) PASCU MARCEL	
2) PASCU FELICIA	

C. Partea III. SARCINI .

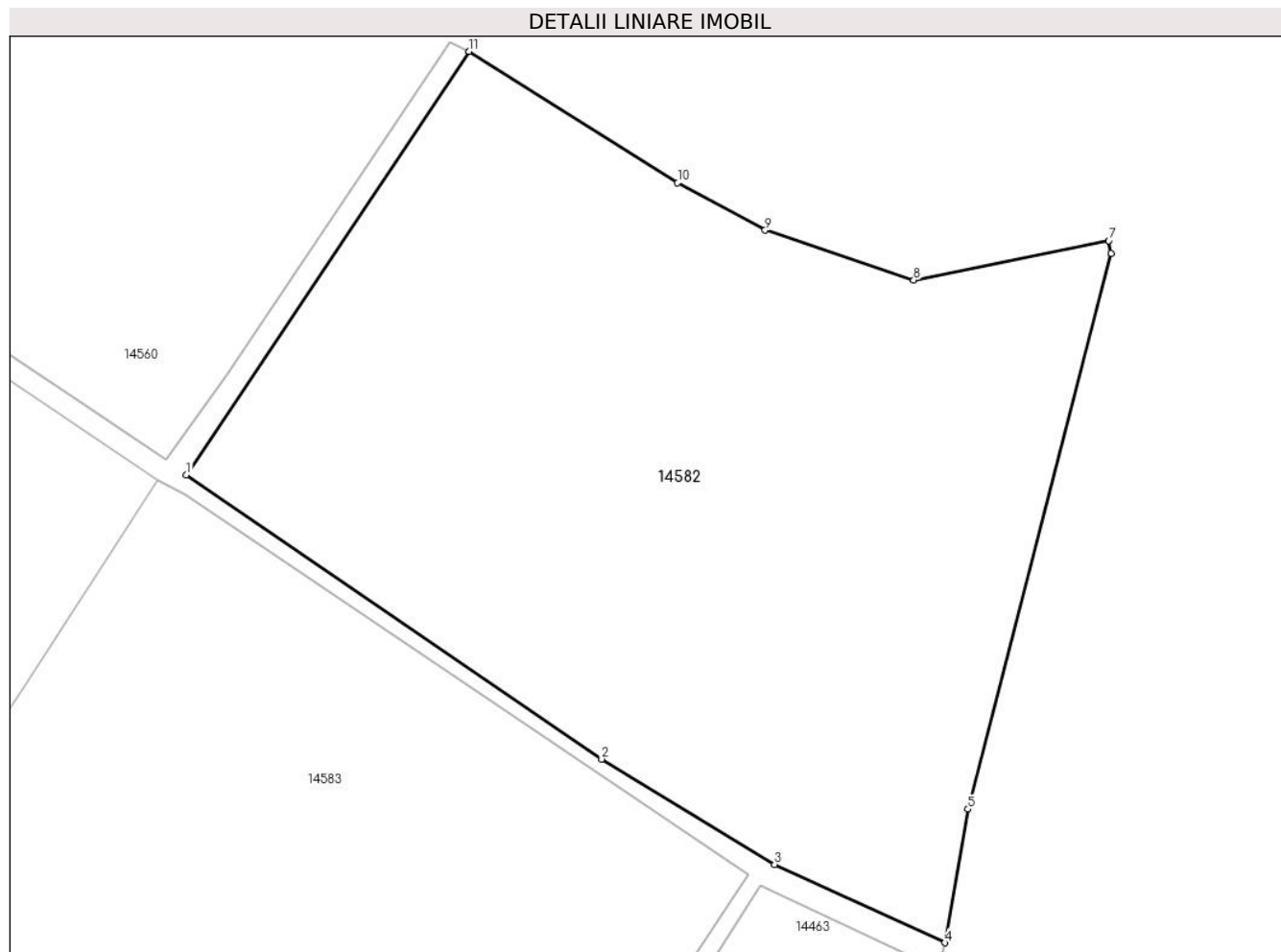
Inscrieri privind dezmembramintele dreptului de proprietate, drepturi reale de garanție și sarcini	Referințe
NU SUNT	

Anexa Nr. 1 La Partea I

Teren

Nr cadastral	Suprafața (mp)*	Observații / Referințe
21667	15.000	

* Suprafața este determinată în planul de proiecție Stereo 70.



Date referitoare la teren

Crt	Categorie folosință	Intravilan	Suprafața (mp)	Tarla	Parcelă	Nr. topo	Observații / Referințe
1	vie	NU	15.000	1	33	-	

Lungime Segmente

1) Valorile lungimilor segmentelor sunt obținute din proiecție în plan.

Punct început	X / Y	Punct sfârșit	X / Y	Lungime segment (** (m)
1	583.575,028 390.869,765	2	583.651,71 390.817,338	92.891
2	583.651,71 390.817,338	3	583.683,652 390.797,915	37.384
3	583.683,652 390.797,915	4	583.715,033 390.783,459	34.551
4	583.715,033 390.783,459	5	583.719,344 390.808,105	25.02
5	583.719,344 390.808,105	6	583.745,723 390.910,592	105.827

Punct început	X / Y	Punct sfârşit	X / Y	Lungime segment (** (m)
6	583.745,723 390.910,592	7	583.745,365 390.912,924	2.359
7	583.745,365 390.912,924	8	583.709,316 390.905,687	36.768
8	583.709,316 390.905,687	9	583.681,877 390.914,884	28.939
9	583.681,877 390.914,884	10	583.665,715 390.923,612	18.368
10	583.665,715 390.923,612	11	583.627,214 390.947,863	45.502
11	583.627,214 390.947,863	1	583.575,028 390.869,765	93.929

** Lungimile segmentelor sunt determinate în planul de proiecție Stereo 70 și sunt rotunjite la 1 milimetru.

*** Distanța dintre puncte este formată din segmente cumulate ce sunt mai mici decât valoarea 1 milimetru.

**DATE DESPRE IMOBILUL NR. 14583**

Oficiul de Cadastru și Publicitate Imobiliară PRAHOVA
Biroul de Cadastru și Publicitate Imobiliară Ploiești

A. Partea I. Descrierea imobilului

TEREN Extravilan

Nr. CF vechi:4890

Nr. cadastral vechi:11376

Adresa: Jud. Prahova, V 36 ; V 38/1 ; De 35 ; De 35/1 ; De 2244

Nr. Crt	Nr cadastral Nr. topografic	Suprafața* (mp)	Observații / Referințe
A1	21684	Din acte: 45.054 Masurata: 45.358	Sector cadastral:24 Teren neimprejmuit;

B. Partea II. Proprietari și acte

Inscrieri privitoare la dreptul de proprietate și alte drepturi reale		Referințe
65668 / 16/11/2010		
Act Notarial nr. 5346, din 15/11/2010 emis de NP SANDU AURELIAN VIOREL;		
B2	Intabulare, drept de PROPRIETATE, dobandit prin Conventie, cota actuala 1/1, cota initiala 1/1 1) PASCU MARCEL	A1
B3	Intabulare, drept de PROPRIETATE, dobandit prin Conventie, cota actuala 1/1, cota initiala 1/1 1) PASCU FELICIA <i>OBSERVATII: 60.000LEI</i>	A1

C. Partea III. SARCINI .

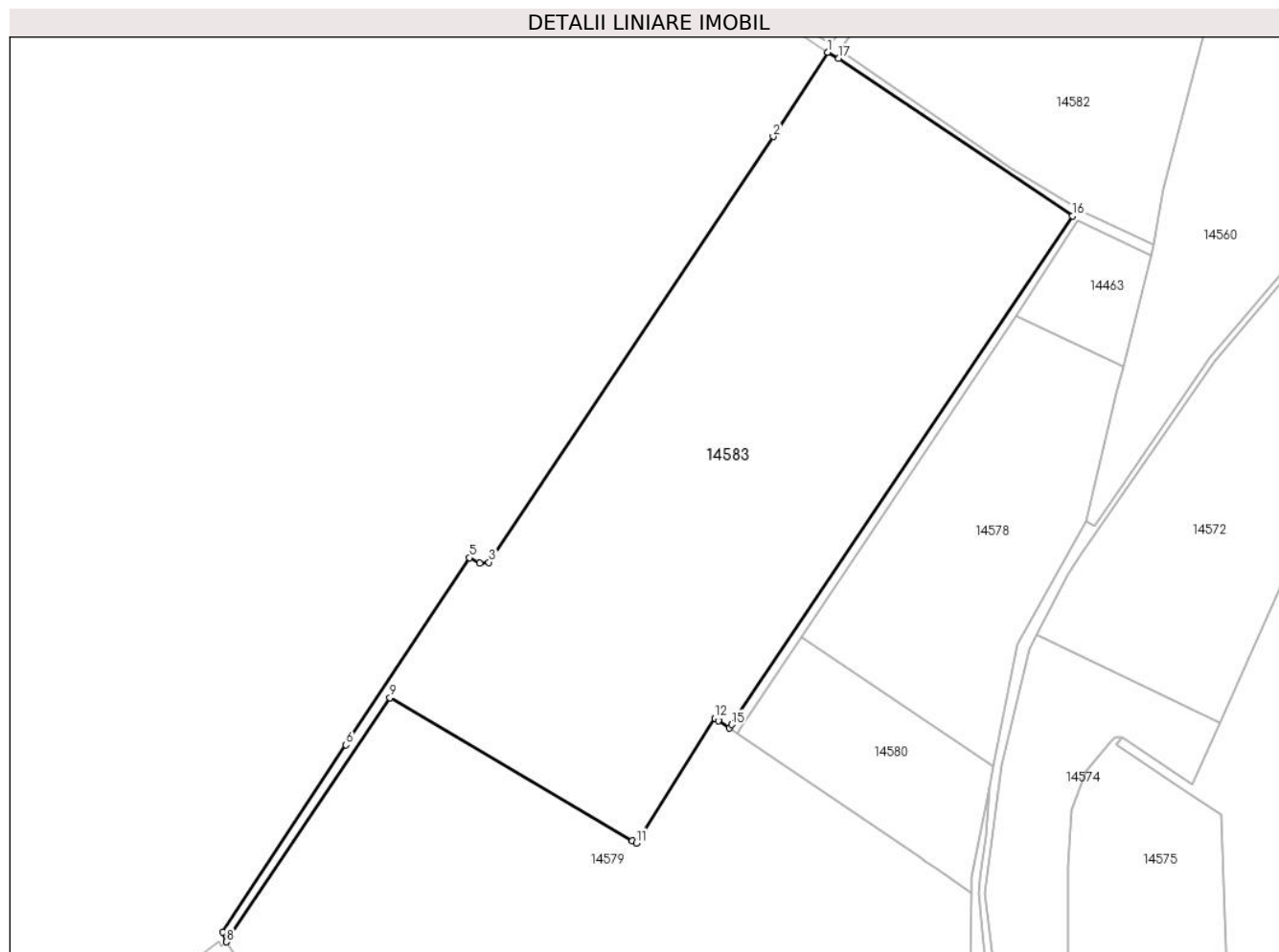
Inscrieri privind dezmembramintele dreptului de proprietate, drepturi reale de garanție și sarcini	Referințe
NU SUNT	

Anexa Nr. 1 La Partea I

Teren

Nr cadastral	Suprafața (mp)*	Observații / Referințe
21684	Din acte: 45.054 Masurata: 45.358	

* Suprafața este determinată în planul de proiecție Stereo 70.



Date referitoare la teren

Crt	Categorie folosință	Intra vilan	Suprafața (mp)	Tarla	Parcelă	Nr. topo	Observații / Referințe
1	vie	NU	34.220	1;46	36 ; 38/1 ; 35 ; 35/1 ; 2244	-	
2	drum	NU	1.258	1;46	36 ; 38/1 ; 35 ; 35/1 ; 2244	-	
3	vie	NU	8.668	1;46	36 ; 38/1 ; 35 ; 35/1 ; 2244	-	
4	drum	NU	303	1;46	36 ; 38/1 ; 35 ; 35/1 ; 2244	-	
5	drum	NU	909	1;46	36 ; 38/1 ; 35 ; 35/1 ; 2244	-	

Lungime Segmente

1) Valorile lungimilor segmentelor sunt obținute din proiecție în plan.

Punct început	X / Y	Punct sfârșit	X / Y	Lungime segment (** (m)
---------------	-------	---------------	-------	-------------------------

Punct început	X / Y	Punct sfârșit	X / Y	Lungime segment (** (m)
1	583.569,78 390.868,885	2	583.545,57 390.831,45	44.581
2	583.545,57 390.831,45	3	583.419,043 390.642,137	227.703
3	583.419,043 390.642,137	4	583.414,986 390.641,688	4.082
4	583.414,986 390.641,688	5	583.410,45 390.644,16	5.166
5	583.410,45 390.644,16	6	583.355,537 390.561,006	99.65
6	583.355,537 390.561,006	7	583.300,62 390.477,86	99.645
7	583.300,62 390.477,86	8	583.302,356 390.473,432	4.756
8	583.302,356 390.473,432	9	583.375,041 390.582,015	130.665
9	583.375,041 390.582,015	10	583.482,918 390.518,351	125.262
10	583.482,918 390.518,351	11	583.484,61 390.517,36	1.961
11	583.484,61 390.517,36	12	583.519,67 390.572,77	65.57
12	583.519,67 390.572,77	13	583.521,104 390.571,798	1.732
13	583.521,104 390.571,798	14	583.526,03 390.568,46	5.95
14	583.526,03 390.568,46	15	583.527,18 390.570,052	1.964
15	583.527,18 390.570,052	16	583.678,787 390.796,077	272.162
16	583.678,787 390.796,077	17	583.574,737 390.866,148	125.445
17	583.574,737 390.866,148	1	583.569,78 390.868,885	5.662

** Lungimile segmentelor sunt determinate în planul de proiecție Stereo 70 și sunt rotunjite la 1 milimetru.

*** Distanța dintre puncte este formată din segmente cumulate ce sunt mai mici decât valoarea 1 milimetru.

**DATE DESPRE IMOBILUL NR. 14590**

Oficiul de Cadastru și Publicitate Imobiliară PRAHOVA
Biroul de Cadastru și Publicitate Imobiliară Ploiești

A. Partea I. Descrierea imobilului

TEREN Extravilan

Adresa: Jud. Prahova

Nr. Crt	Nr cadastral Nr. topografic	Suprafața* (mp)	Observații / Referințe
A1		151	Sector cadastral:3 Teren neimprejmuit;

B. Partea II. Proprietari și acte

Inscrieri privitoare la dreptul de proprietate și alte drepturi reale	Referințe
/	
Act Administrativ nr. 7598, din 05/03/2024 emis de PRIMARIA COMUNEI BUCOV (ADEVERINTA;);	
B1	Inscrierea provizorie, drept de PROPRIETATE, dobandit prin Lege, cota actuala 1/1, cota initiala 1/1 1) UAT BUCOV, CIF:2843531

C. Partea III. SARCINI .

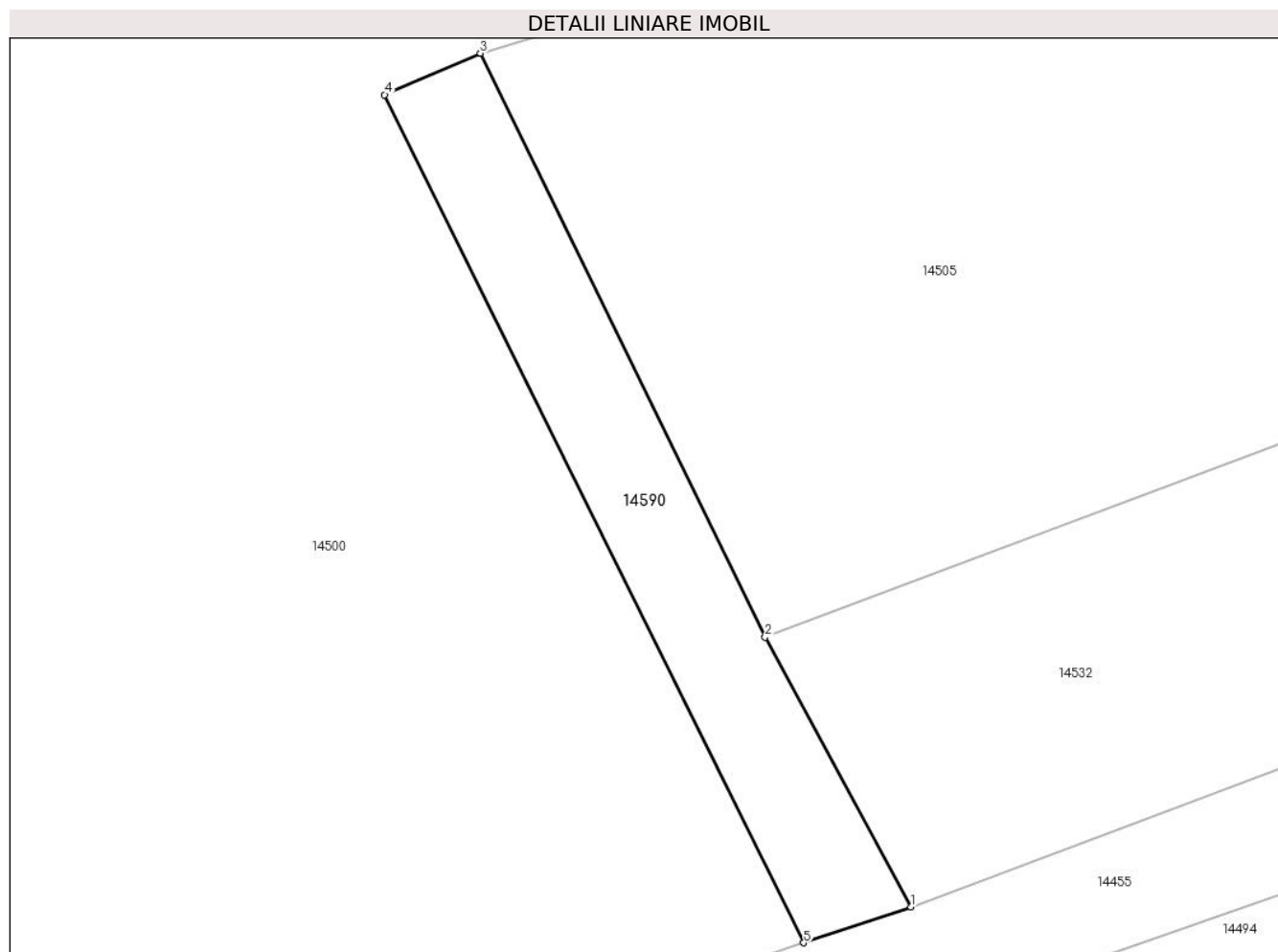
Inscrieri privind dezmembramintele dreptului de proprietate, drepturi reale de garanție și sarcini	Referințe
NU SUNT	

Anexa Nr. 1 La Partea I

Teren

Nr cadastral	Suprafața (mp)*	Observații / Referințe
	151	

* Suprafața este determinată în planul de proiecție Stereo 70.



Date referitoare la teren

Crt	Categorie folosință	Intravilan	Suprafața (mp)	Tarla	Parcelă	Nr. topo	Observații / Referințe
1	drum	NU	151	7	DE242/10	-	

Lungime Segmente

1) Valorile lungimilor segmentelor sunt obținute din proiecție în plan.

Punct început	X / Y	Punct sfârșit	X / Y	Lungime segment (** (m)
1	583.981,68 391.447,89	2	583.975,98 391.458,45	12.0
2	583.975,98 391.458,45	3	583.964,826 391.481,307	25.433
3	583.964,826 391.481,307	4	583.961,076 391.479,68	4.088
4	583.961,076 391.479,68	5	583.977,495 391.446,488	37.031
5	583.977,495 391.446,488	1	583.981,68 391.447,89	4.414

**** Lungimile segmentelor sunt determinate în planul de proiecție Stereo 70 și sunt rotunjite la 1 milimetru.**

***** Distanța dintre puncte este formată din segmente cumulate ce sunt mai mici decât valoarea 1 milimetru.**

**DATE DESPRE IMOBILUL NR. 14591**

Oficiul de Cadastru și Publicitate Imobiliară PRAHOVA
Biroul de Cadastru și Publicitate Imobiliară Ploiești

A. Partea I. Descrierea imobilului

TEREN Intravilan

Adresa: Loc. Bucov, Jud. Prahova

Nr. Crt	Nr cadastral Nr. topografic	Suprafața* (mp)	Observații / Referințe
A1		157	Sector cadastral:48 Teren neimpregmuit;

B. Partea II. Proprietari și acte

Inscrieri privitoare la dreptul de proprietate și alte drepturi reale		Referințe
/		
Act Normativ nr. 7, din 13/03/1996 emis de PARLAMENTUL ROMANIEI (LEGE;);		
B1	Inscrierea posesiei, drept de PROPRIETATE, dobandit prin Lege, cota actuala 1/1, cota initiala 1/1 1) NEIDENTIFICAT NEIDENTIFICAT	A1
B2	Se noteaza faptul ca imobilul are proprietar neidentificat.	A1

C. Partea III. SARCINI .

Inscrieri privind dezmembramintele dreptului de proprietate, drepturi reale de garanție și sarcini	Referințe
NU SUNT	

Anexa Nr. 1 La Partea I

Teren

Nr cadastral	Suprafața (mp)*	Observații / Referințe
	157	

* Suprafața este determinată în planul de proiecție Stereo 70.



Date referitoare la teren

Crt	Categorie folosință	Intravilan	Suprafața (mp)	Tarla	Parcelă	Nr. topo	Observații / Referințe
1	drum	DA	157	52	-	-	

Lungime Segmente

1) Valorile lungimilor segmentelor sunt obținute din proiecție în plan.

Punct început	X / Y	Punct sfârșit	X / Y	Lungime segment (** (m)
1	584.191,043 386.072,839	2	584.193,989 386.074,267	3.274
2	584.193,989 386.074,267	3	584.182,294 386.096,401	25.034
3	584.182,294 386.096,401	4	584.168,831 386.121,881	28.818
4	584.168,831 386.121,881	5	584.166,499 386.120,804	2.569
5	584.166,499 386.120,804	1	584.191,043 386.072,839	53.88

**** Lungimile segmentelor sunt determinate în planul de proiecție Stereo 70 și sunt rotunjite la 1 milimetru.**

***** Distanța dintre puncte este formată din segmente cumulate ce sunt mai mici decât valoarea 1 milimetru.**

**DATE DESPRE IMOBILUL NR. 14600**

Oficiul de Cadastru și Publicitate Imobiliară PRAHOVA
Biroul de Cadastru și Publicitate Imobiliară Ploiești

A. Partea I. Descrierea imobilului

TEREN Intravilan

Adresa: Loc. Bucov, Str Constantin Stere, Nr. 7, Jud. Prahova

Nr. Crt	Nr cadastral Nr. topografic	Suprafața* (mp)	Observații / Referințe
A1		Din acte: 184 Masurata: 182	Sector cadastral:48 Teren imprejmuit;

B. Partea II. Proprietari și acte

Inscrieri privitoare la dreptul de proprietate și alte drepturi reale		Referințe
/		
Act Administrativ nr. 3292, din 10/05/1994 emis de CJSDPAT PRAHOVA (TITLU DE PROPRIETATE;);		
B1	Intabulare, drept de PROPRIETATE, dobandit prin Reconstituire, cota actuala 1/1, cota initiala 1/1 1) GHELMEZ SPIREA CONSTANTIN	A1

C. Partea III. SARCINI .

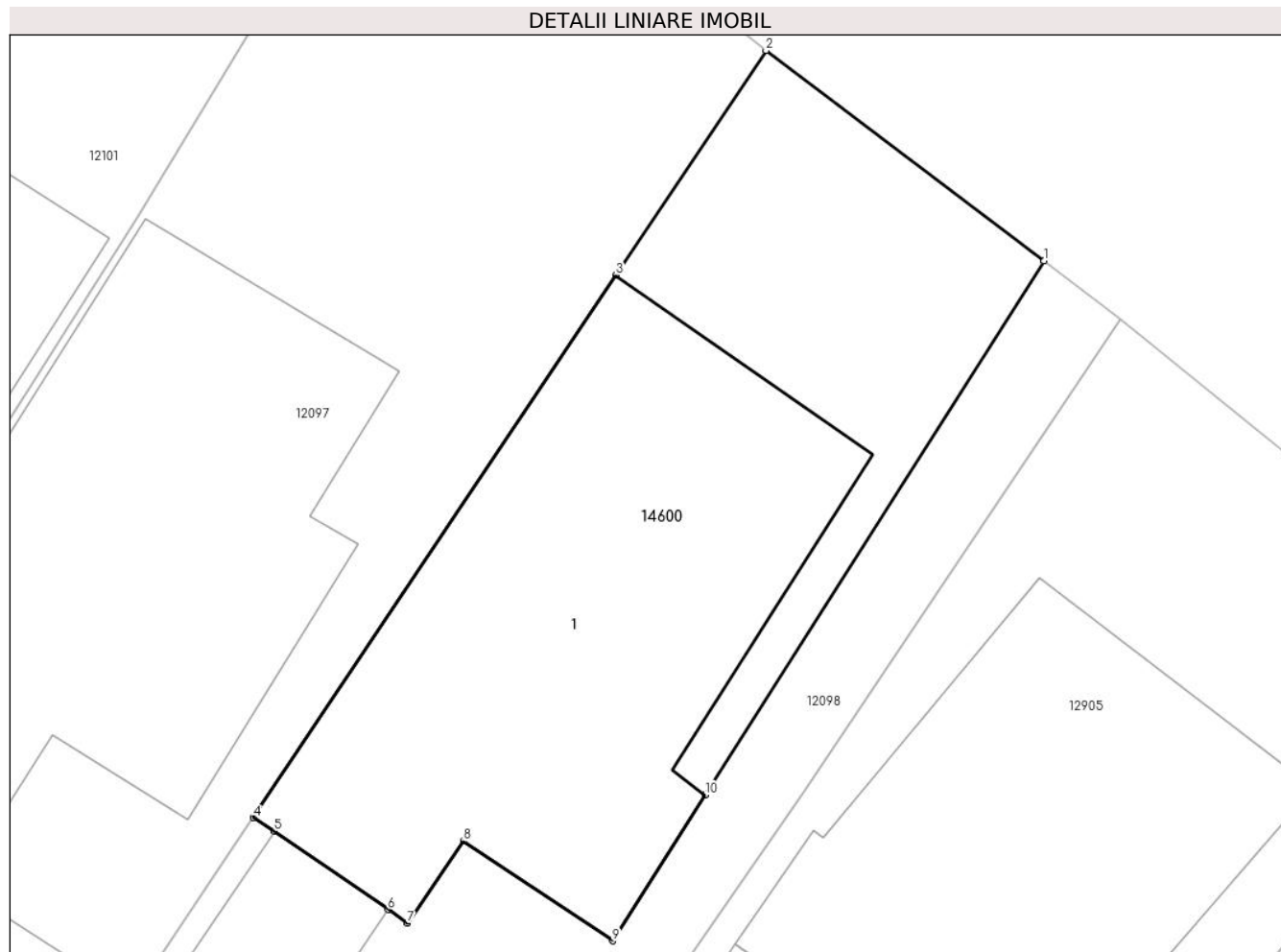
Inscrieri privind dezmembramintele dreptului de proprietate, drepturi reale de garanție și sarcini	Referințe
NU SUNT	

Anexa Nr. 1 La Partea I

Teren

Nr cadastral	Suprafața (mp)*	Observații / Referințe
	Din acte: 184 Masurata: 182	

* Suprafața este determinată în planul de proiecție Stereo 70.



Date referitoare la teren

Crt	Categorie folosință	Intravilan	Suprafața (mp)	Tarla	Parcelă	Nr. topo	Observații / Referințe
1	curți constructii	DA	182	12	-	-	

Date referitoare la construcții

Crt	Număr	Destinație construcție	Supraf. (mp)	Situație juridică	Observații / Referințe
A1.1	-C1	construcții de locuințe	Din acte: 0 Masurata: 118	Fara acte	Nr. niveluri:1; S. construita la sol:118 mp; S. construita desfasurata:118 mp;

Lungime Segmente

1) Valorile lungimilor segmentelor sunt obținute din proiecție în plan.

Punct început	X / Y	Punct sfârșit	X / Y	Lungime segment (** (m)
1	585.657,273 386.662,724	2	585.650,538 386.667,82	8.446
2	585.650,538 386.667,82	3	585.646,903 386.662,381	6.542
3	585.646,903 386.662,381	4	585.638,122 386.649,245	15.801

Punct început	X / Y	Punct sfârșit	X / Y	Lungime segment (** (m)
4	585.638,122 386.649,245	5	585.638,63 386.648,91	0.609
5	585.638,63 386.648,91	6	585.641,38 386.647,02	3.337
6	585.641,38 386.647,02	7	585.641,86 386.646,69	0.582
7	585.641,86 386.646,69	8	585.643,22 386.648,67	2.402
8	585.643,22 386.648,67	9	585.646,82 386.646,26	4.332
9	585.646,82 386.646,26	10	585.649,065 386.649,796	4.188
10	585.649,065 386.649,796	1	585.657,273 386.662,724	15.314

** Lungimile segmentelor sunt determinate în planul de proiecție Stereo 70 și sunt rotunjite la 1 milimetru.

*** Distanța dintre puncte este formată din segmente cumulate ce sunt mai mici decât valoarea 1 milimetru.

**DATE DESPRE IMOBILUL NR. 14601**

Oficiul de Cadastru și Publicitate Imobiliară PRAHOVA
Biroul de Cadastru și Publicitate Imobiliară Ploiești

A. Partea I. Descrierea imobilului

TEREN Intravilan

Adresa: Loc. Bucov, Str Nicolae Iorga, Nr. 26, Jud. Prahova

Nr. Crt	Nr cadastral Nr. topografic	Suprafața* (mp)	Observații / Referințe
A1		473	Sector cadastral:48 Teren neimpregmuit;

B. Partea II. Proprietari și acte

Inscrieri privitoare la dreptul de proprietate și alte drepturi reale		Referințe
/		
Act Normativ nr. 7, din 13/03/1996 emis de PARLAMENTUL ROMANIEI (LEGE;);		
B1	Inscrierea posesiei, drept de PROPRIETATE, dobandit prin Lege, cota actuala 1/1, cota initiala 1/1 1) NEIDENTIFICAT NEIDENTIFICAT	A1
B2	Se noteaza faptul ca imobilul are proprietar neidentificat.	A1

C. Partea III. SARCINI .

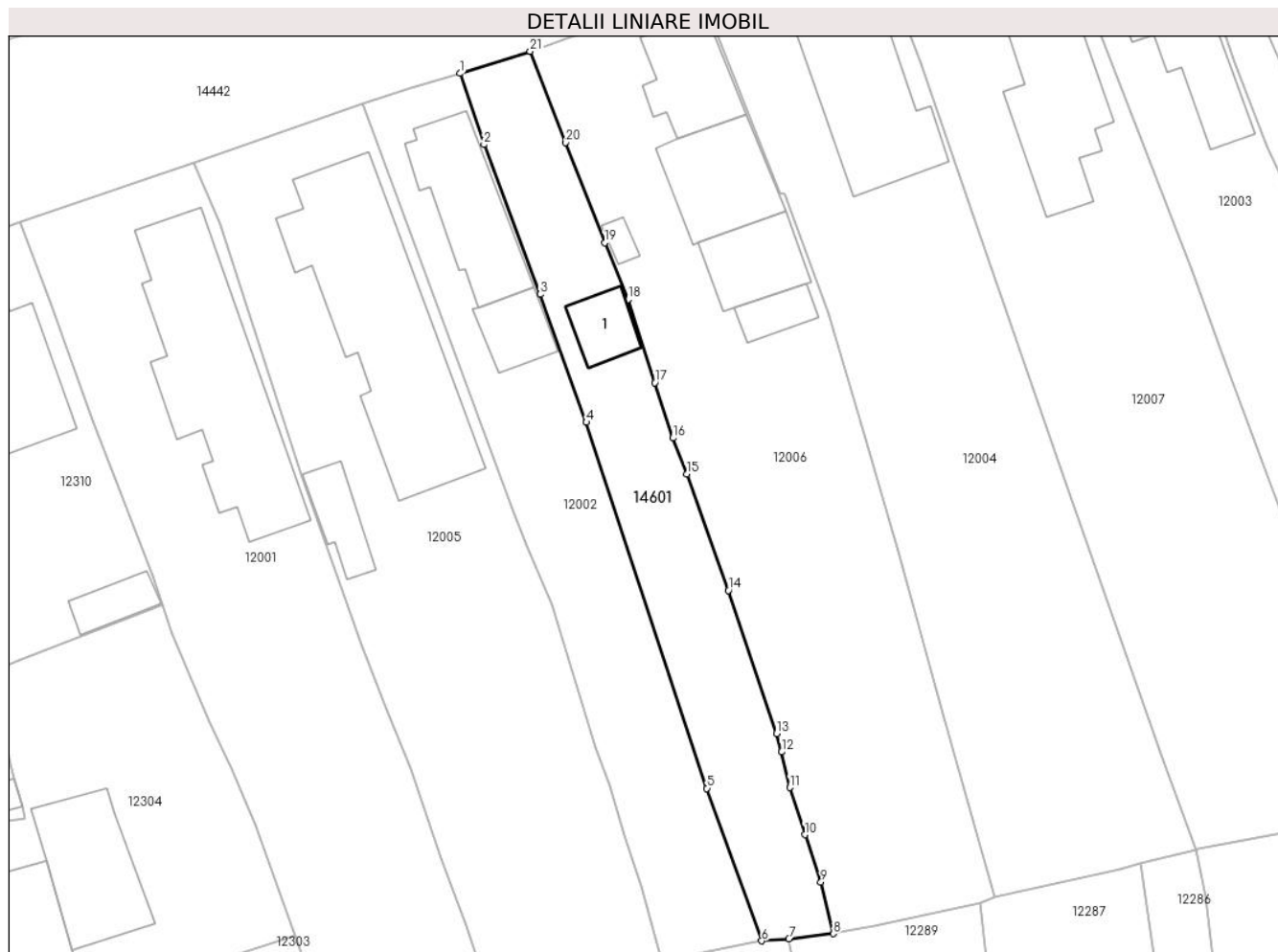
Inscrieri privind dezmembramintele dreptului de proprietate, drepturi reale de garanție și sarcini	Referințe
NU SUNT	

Anexa Nr. 1 La Partea I

Teren

Nr cadastral	Suprafața (mp)*	Observații / Referințe
	473	

* Suprafața este determinată în planul de proiecție Stereo 70.



Date referitoare la teren

Crt	Categorie folosință	Intravilan	Suprafața (mp)	Tarla	Parcelă	Nr. topo	Observații / Referințe
1	curți constructii	DA	473	20	-	-	

Date referitoare la construcții

Crt	Număr	Destinație construcție	Supraf. (mp)	Situație juridică	Observații / Referințe
A1.1	-C1	construcții de locuințe	Din acte: 0 Masurata: 25	Fara acte	Nr. niveluri:1; S. construita la sol:25 mp; S. construita desfasurata:25 mp;

Lungime Segmente

1) Valorile lungimilor segmentelor sunt obținute din proiecție în plan.

Punct început	X / Y	Punct sfârșit	X / Y	Lungime segment (** (m)	Punct început	X / Y	Punct sfârșit	X / Y	Lungime segment (** (m)
1	585.196,275 386.629,603	2	585.198,202 386.623,885	6.034	2	585.198,202 386.623,885	3	585.202,728 386.611,85	12.858
3	585.202,728 386.611,85	4	585.206,437 386.601,562	10.936	4	585.206,437 386.601,562	5	585.216,143 386.572,144	30.978
5	585.216,143 386.572,144	6	585.220,542 386.559,891	13.019	6	585.220,542 386.559,891	7	585.222,739 386.560,051	2.203
7	585.222,739 386.560,051	8	585.226,311 386.560,463	3.596	8	585.226,311 386.560,463	9	585.225,302 386.564,622	4.28

Punct început	X / Y	Punct sfârșit	X / Y	Lungime segment (** (m)
9	585.225,302 386.564,622	10	585.224,008 386.568,423	4.015
11	585.222,797 386.572,213	12	585.222,125 386.575,067	2.932
13	585.221,736 386.576,549	14	585.217,87 386.588,047	12.131
15	585.214,537 386.597,404	16	585.213,402 386.600,304	3.114
17	585.211,955 386.604,748	18	585.209,79 386.611,444	7.037
19	585.207,918 386.615,994	20	585.204,79 386.624,043	8.635
21	585.201,913 386.631,38	1	585.196,275 386.629,603	5.911

Punct început	X / Y	Punct sfârșit	X / Y	Lungime segment (** (m)
10	585.224,008 386.568,423	11	585.222,797 386.572,213	3.979
12	585.222,125 386.575,067	13	585.221,736 386.576,549	1.532
14	585.217,87 386.588,047	15	585.214,537 386.597,404	9.933
16	585.213,402 386.600,304	17	585.211,955 386.604,748	4.674
18	585.209,79 386.611,444	19	585.207,918 386.615,994	4.92
20	585.204,79 386.624,043	21	585.201,913 386.631,38	7.881

** Lungimile segmentelor sunt determinate în planul de proiecție Stereo 70 și sunt rotunjite la 1 milimetru.

*** Distanța dintre puncte este formată din segmente cumulate ce sunt mai mici decât valoarea 1 milimetru.

**DATE DESPRE IMOBILUL NR. 14603**

Oficiul de Cadastru și Publicitate Imobiliară PRAHOVA
Biroul de Cadastru și Publicitate Imobiliară Ploiești

A. Partea I. Descrierea imobilului

TEREN Extravilan

Adresa: Jud. Prahova

Nr. Crt	Nr cadastral Nr. topografic	Suprafața* (mp)	Observații / Referințe
A1		122	Sector cadastral:24 Teren neimpregmuit;

B. Partea II. Proprietari și acte

Inscrieri privitoare la dreptul de proprietate și alte drepturi reale	Referințe
/	
Act Administrativ nr. 5805, din 01/02/2024 emis de PRIMARIA COMUNEI BUCOV;	
B1	A1
Intabulare, drept de PROPRIETATE, dobandit prin Lege, cota actuala 1/1, cota initiala 1/1 1) UAT BUCOV, CIF:2843531	

C. Partea III. SARCINI .

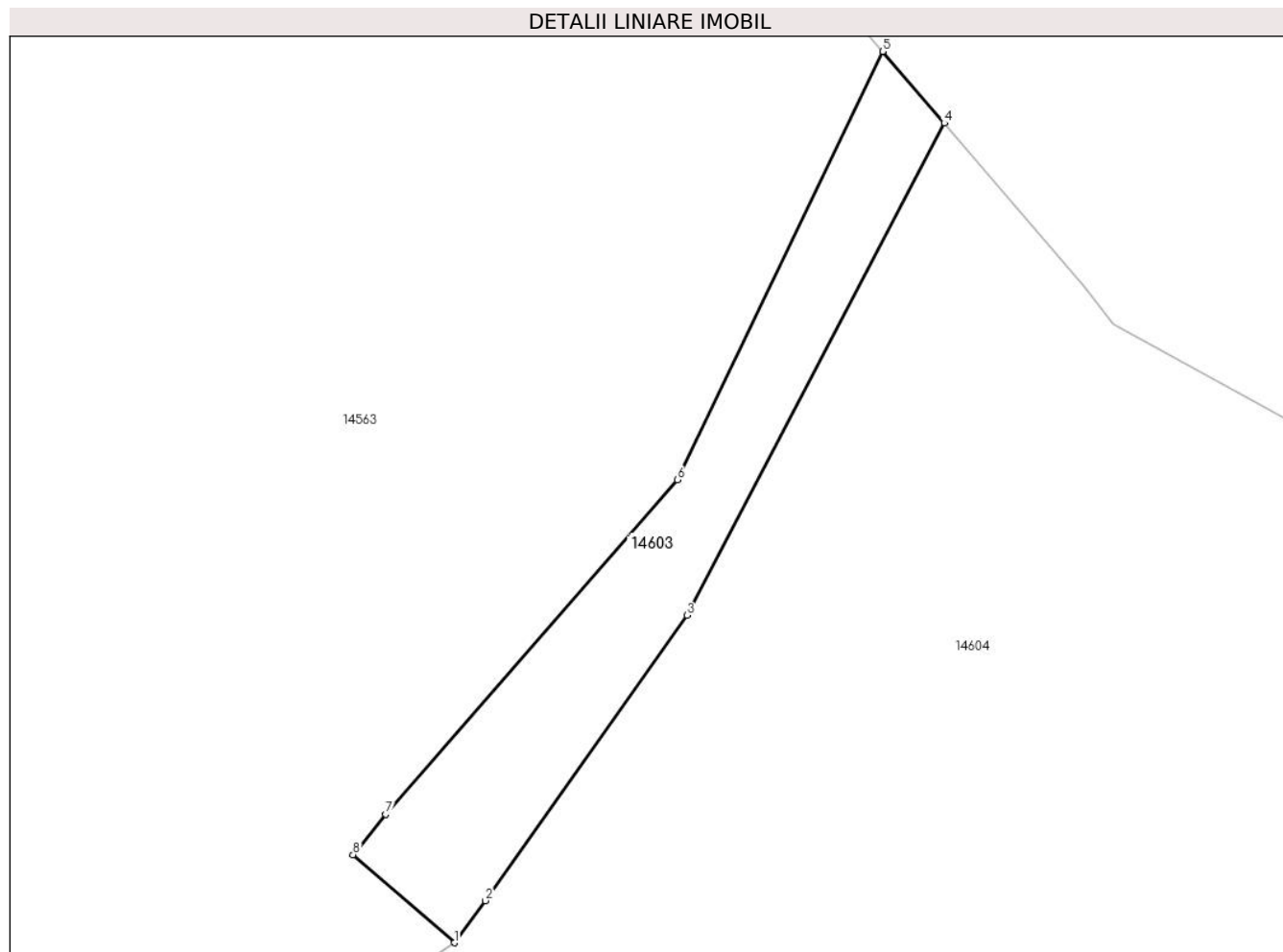
Inscrieri privind dezmembramintele dreptului de proprietate, drepturi reale de garanție și sarcini	Referințe
NU SUNT	

Anexa Nr. 1 La Partea I

Teren

Nr cadastral	Suprafața (mp)*	Observații / Referințe
	122	

* Suprafața este determinată în planul de proiecție Stereo 70.



Date referitoare la teren

Crt	Categorie folosință	Intravilan	Suprafața (mp)	Tarla	Parcelă	Nr. topo	Observații / Referințe
1	drum	NU	122	1	17/2	-	

Lungime Segmente

1) Valorile lungimilor segmentelor sunt obținute din proiecție în plan.

Punct început	X / Y	Punct sfârșit	X / Y	Lungime segment (** (m)
1	583.676,559 391.194,956	2	583.677,687 391.196,493	1.907
2	583.677,687 391.196,493	3	583.685,058 391.206,898	12.751
3	583.685,058 391.206,898	4	583.694,456 391.224,857	20.269
4	583.694,456 391.224,857	5	583.692,205 391.227,472	3.45
5	583.692,205 391.227,472	6	583.684,702 391.211,841	17.338

Punct început	X / Y	Punct sfârșit	X / Y	Lungime segment (** (m)
6	583.684,702 391.211,841	7	583.674,053 391.199,644	16.192
7	583.674,053 391.199,644	8	583.672,862 391.198,17	1.895
8	583.672,862 391.198,17	1	583.676,559 391.194,956	4.899

** Lungimile segmentelor sunt determinate în planul de proiecție Stereo 70 și sunt rotunjite la 1 milimetru.

*** Distanța dintre puncte este formată din segmente cumulate ce sunt mai mici decât valoarea 1 milimetru.

**DATE DESPRE IMOBILUL NR. 14604**

Oficiul de Cadastru și Publicitate Imobiliară PRAHOVA
Biroul de Cadastru și Publicitate Imobiliară Ploiești

A. Partea I. Descrierea imobilului

TEREN Extravilan

Adresa: Jud. Prahova

Nr. Crt	Nr cadastral Nr. topografic	Suprafața* (mp)	Observații / Referințe
A1		4.121	Sector cadastral:24 Teren neimprejmuit;

B. Partea II. Proprietari și acte

Inscrieri privitoare la dreptul de proprietate și alte drepturi reale		Referințe
/		
Act Administrativ nr. 3446, din 14/02/2024 emis de PRIMARIA COMUNEI BUCOV;		
B1	Intabulare, drept de PROPRIETATE, dobandit prin Lege, cota actuala 1/1, cota initiala 1/1 1) NEIDENTIFICAT NEIDENTIFICAT	A1
B2	Se noteaza faptul ca imobilul este rezerva comisiei locale de fond funciar - conform art 13, alin 14	A1

C. Partea III. SARCINI .

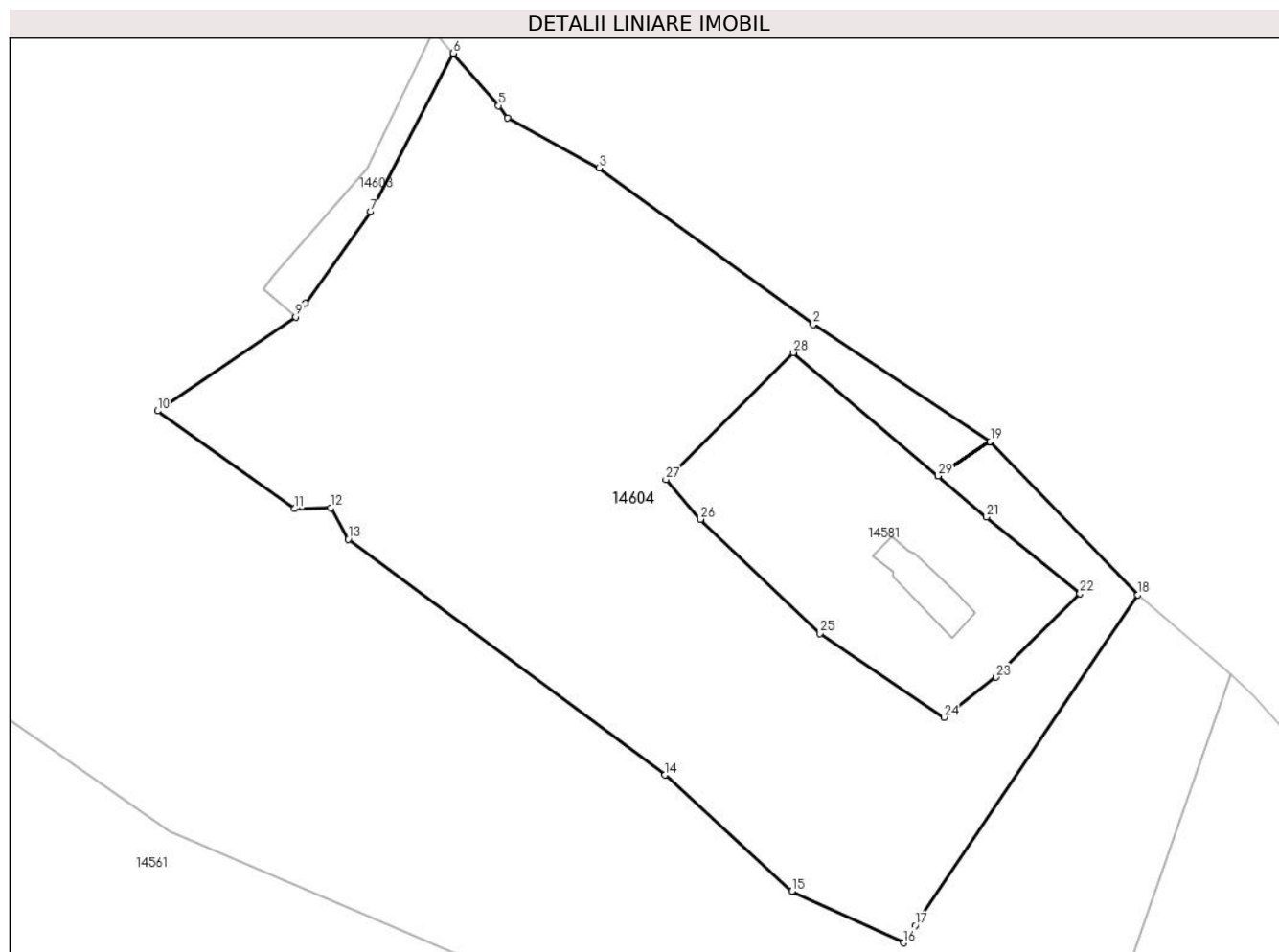
Inscrieri privind dezmembramintele dreptului de proprietate, drepturi reale de garanție și sarcini	Referințe
NU SUNT	

Anexa Nr. 1 La Partea I

Teren

Nr cadastral	Suprafața (mp)*	Observații / Referințe
	4.121	

* Suprafața este determinată în planul de proiecție Stereo 70.



Date referitoare la teren

Crt	Categorie folosință	Intravilan	Suprafața (mp)	Tarla	Parcelă	Nr. topo	Observații / Referințe
1	pașune	NU	4.121	1	17/3	-	

Lungime Segmente

1) Valorile lungimilor segmentelor sunt obținute din proiecție în plan.

Punct început	X / Y	Punct sfârșit	X / Y	Lungime segment (** (m)
1	583.755,314 391.180,869	2	583.735,267 391.194,131	24.037
3	583.710,957 391.211,847	4	583.700,61 391.217,521	11.801
5	583.699,578 391.218,908	6	583.694,456 391.224,857	7.85
7	583.685,058 391.206,898	8	583.677,687 391.196,493	12.751
9	583.676,559 391.194,956	10	583.660,903 391.184,313	18.931

Punct început	X / Y	Punct sfârșit	X / Y	Lungime segment (** (m)
2	583.735,267 391.194,131	3	583.710,957 391.211,847	30.08
4	583.700,61 391.217,521	5	583.699,578 391.218,908	1.729
6	583.694,456 391.224,857	7	583.685,058 391.206,898	20.269
8	583.677,687 391.196,493	9	583.676,559 391.194,956	1.907
10	583.660,903 391.184,313	11	583.676,437 391.173,231	19.082

Punct început	X / Y	Punct sfârșit	X / Y	Lungime segment (** (m))
11	583.676,437 391.173,231	12	583.680,567 391.173,313	4.131
13	583.682,533 391.169,771	14	583.718,446 391.143,05	44.763
15	583.732,881 391.129,889	16	583.745,508 391.124,041	13.915
17	583.746,819 391.125,986	18	583.772,084 391.163,466	45.2
19	583.755,335 391.180,847	20	583.749,455 391.176,941	7.059
21	583.754,903 391.172,302	22	583.765,523 391.163,633	13.709
23	583.755,997 391.154,147	24	583.750,117 391.149,601	7.432
25	583.736,033 391.159,115	26	583.722,477 391.172,04	18.73
27	583.718,562 391.176,528	28	583.733,024 391.190,93	20.41
29	583.749,432 391.176,96	1	583.755,314 391.180,869	7.062

Punct început	X / Y	Punct sfârșit	X / Y	Lungime segment (** (m))
12	583.680,567 391.173,313	13	583.682,533 391.169,771	4.051
14	583.718,446 391.143,05	15	583.732,881 391.129,889	19.534
16	583.745,508 391.124,041	17	583.746,819 391.125,986	2.346
18	583.772,084 391.163,466	19	583.755,335 391.180,847	24.138
20	583.749,455 391.176,941	21	583.754,903 391.172,302	7.155
22	583.765,523 391.163,633	23	583.755,997 391.154,147	13.444
24	583.750,117 391.149,601	25	583.736,033 391.159,115	16.996
26	583.722,477 391.172,04	27	583.718,562 391.176,528	5.956
28	583.733,024 391.190,93	29	583.749,432 391.176,96	21.55

** Lungimile segmentelor sunt determinate în planul de proiecție Stereo 70 și sunt rotunjite la 1 milimetru.

*** Distanța dintre puncte este formată din segmente cumulate ce sunt mai mici decât valoarea 1 milimetru.

**DATE DESPRE IMOBILUL NR. 14605**

Oficiul de Cadastru și Publicitate Imobiliară PRAHOVA
Biroul de Cadastru și Publicitate Imobiliară Ploiești

A. Partea I. Descrierea imobilului

TEREN Extravilan

Adresa: Jud. Prahova

Nr. Crt	Nr cadastral Nr. topografic	Suprafața* (mp)	Observații / Referințe
A1		Din acte: 50.000 Masurata: 25.202	Sector cadastral:24 Teren neimprejmuit;

B. Partea II. Proprietari și acte

Inscrieri privitoare la dreptul de proprietate și alte drepturi reale		Referințe
/		
Act Administrativ nr. 76, din 31/08/2004 emis de CJSDPAT PRAHOVA (TITLU DE PROPRIETATE;);		
B1	Intabulare, drept de PROPRIETATE, dobandit prin Reconstituire, cota actuala 1/1, cota initiala 1/1 1) CATUNEANU A ALEXANDRU	A1

C. Partea III. SARCINI .

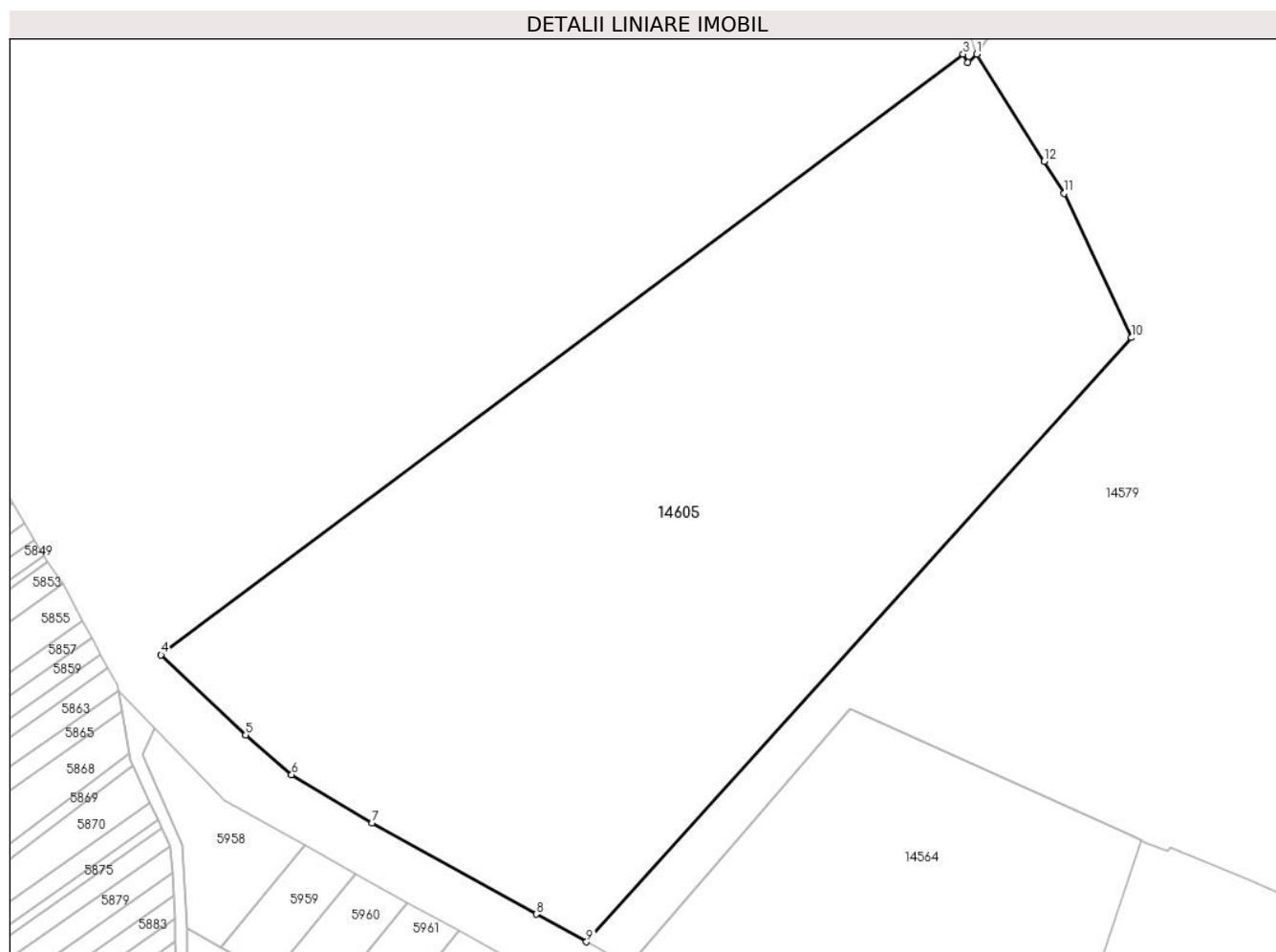
Inscrieri privind dezmembramintele dreptului de proprietate, drepturi reale de garanție și sarcini	Referințe
NU SUNT	

Anexa Nr. 1 La Partea I

Teren

Nr cadastral	Suprafața (mp)*	Observații / Referințe
	Din acte: 50.000 Masurata: 25.202	

* Suprafața este determinată în planul de proiecție Stereo 70.



Date referitoare la teren

Crt	Categorie folosință	Intra vilan	Suprafața (mp)	Tarla	Parcelă	Nr. topo	Observații / Referințe
1	vie	NU	25.202	1	43	-	

Lungime Segmente

1) Valorile lungimilor segmentelor sunt obținute din proiecție în plan.

Punct început	X / Y	Punct sfârșit	X / Y	Lungime segment (** (m)
1	583.302,356 390.473,432	2	583.300,07 390.471,23	3.174
2	583.300,07 390.471,23	3	583.298,795 390.473,431	2.544
3	583.298,795 390.473,431	4	583.092,625 390.319,121	257.522
4	583.092,625 390.319,121	5	583.114,4 390.298,558	29.95

Punct început	X / Y	Punct sfârşit	X / Y	Lungime segment (** (m)
5	583.114,4 390.298,558	6	583.126,205 390.288,392	15.579
6	583.126,205 390.288,392	7	583.146,809 390.276,004	24.041
7	583.146,809 390.276,004	8	583.189,06 390.252,531	48.334
8	583.189,06 390.252,531	9	583.201,98 390.245,44	14.738
9	583.201,98 390.245,44	10	583.342,02 390.400,61	209.019
10	583.342,02 390.400,61	11	583.324,818 390.437,68	40.867
11	583.324,818 390.437,68	12	583.319,65 390.445,89	9.701
12	583.319,65 390.445,89	1	583.302,356 390.473,432	32.521

** Lungimile segmentelor sunt determinate în planul de proiecție Stereo 70 și sunt rotunjite la 1 milimetru.

*** Distanța dintre puncte este formată din segmente cumulate ce sunt mai mici decât valoarea 1 milimetru.

**DATE DESPRE IMOBILUL NR. 14606**

Oficiul de Cadastru și Publicitate Imobiliară PRAHOVA
Biroul de Cadastru și Publicitate Imobiliară Ploiești

A. Partea I. Descrierea imobilului

TEREN Intravilan

Nr. CF vechi:590/a
Nr. cadastral vechi:763

Adresa: Loc. Bucov, Str Theodor Amann, Nr. 22, Jud. Prahova

Nr. Crt	Nr cadastral Nr. topografic	Suprafața* (mp)	Observații / Referințe
A1	24502	Din acte: 1.155 Masurata: 1.090	Sector cadastral:48 Teren imprejmuit;

Construcții

Crt	Nr cadastral Nr. topografic	Adresa	Observații / Referințe
A1.1	24502-C1	Loc. Bucov, Str Theodor Amann, Nr. 22, Jud. Prahova	Nr. niveluri:1; S. construita la sol:76 mp; S. construita desfasurata:76 mp;
A1.2	24502-C2	Loc. Bucov, Str Theodor Amann, Nr. 22, Jud. Prahova	Nr. niveluri:1; S. construita la sol:33 mp; S. construita desfasurata:33 mp;

B. Partea II. Proprietari și acte

Inscrieri privitoare la dreptul de proprietate și alte drepturi reale		Referințe
9980 / 17/06/2004		
Act Notarial nr. 1629, din 27/05/2004 emis de NP DAVID ELLA (CONTRACT DE VANZARE-CUMPARARE;);		
B1	Intabulare, drept de PROPRIETATEcumparare, dobandit prin Conventie, cota actuala 1/1, cota initiala 1/1 1) SAITA ANA	A1
B2	Intabulare, drept de PROPRIETATEcumparare, dobandit prin Conventie, cota actuala 1/1, cota initiala 1/1 1) SAITA ANA	A1.1, A1.2

C. Partea III. SARCINI .

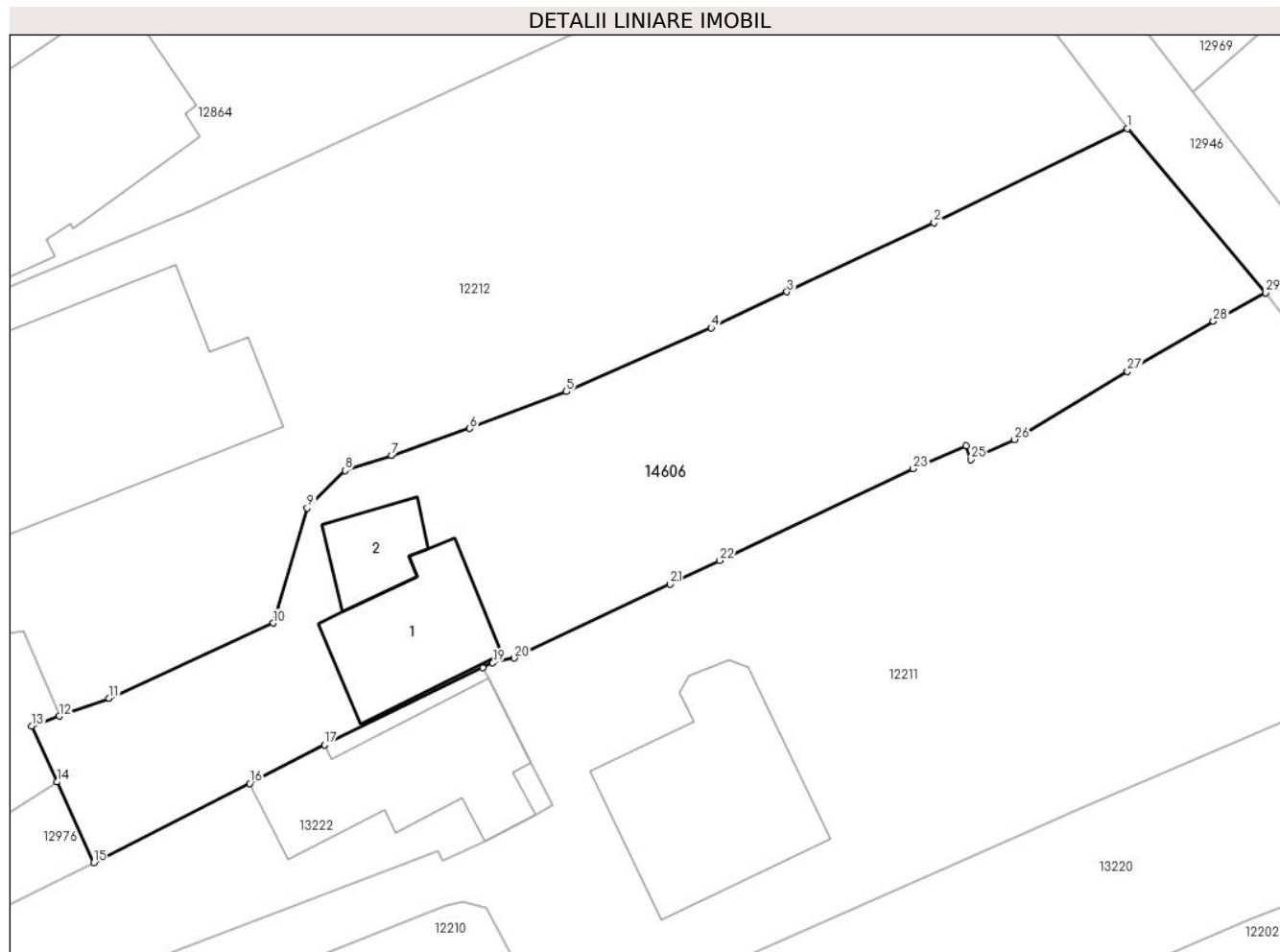
Inscrieri privind dezmembramintele dreptului de proprietate, drepturi reale de garanție și sarcini	Referințe
NU SUNT	

Anexa Nr. 1 La Partea I

Teren

Nr cadastral	Suprafața (mp)*	Observații / Referințe
24502	Din acte: 1.155 Masurata: 1.090	

* Suprafața este determinată în planul de proiecție Stereo 70.



Date referitoare la teren

Crt	Categorie folosință	Intra vilan	Suprafața (mp)	Tarla	Parcelă	Nr. topo	Observații / Referințe
1	curți constructii	DA	1.090	23	1312	-	

Date referitoare la construcții

Crt	Număr	Destinație construcție	Supraf. (mp)	Situație juridică	Observații / Referințe
A1.1	24502-C1	construcții de locuințe	Din acte: 41 Masurata: 76	Cu acte	Nr. niveluri:1; S. construita la sol:76 mp; S. construita desfasurata:76 mp;
A1.2	24502-C2	construcții anexa	Din acte: 32 Masurata: 33	Cu acte	Nr. niveluri:1; S. construita la sol:33 mp; S. construita desfasurata:33 mp;

Lungime Segmente

1) Valorile lungimilor segmentelor sunt obținute din proiecție în plan.

Punct început	X / Y	Punct sfârșit	X / Y	Lungime segment (** (m)
1	584.839,144 386.499,923	2	584.826,53 386.493,792	14.025
3	584.816,935 386.489,273	4	584.812,001 386.486,917	5.468

Punct început	X / Y	Punct sfârșit	X / Y	Lungime segment (** (m)
2	584.826,53 386.493,792	3	584.816,935 386.489,273	10.606
4	584.812,001 386.486,917	5	584.802,55 386.482,766	10.322

Punct început	X / Y	Punct sfârșit	X / Y	Lungime segment (** (m)
5	584.802,55 386.482,766	6	584.796,239 386.480,366	6.752
7	584.791,136 386.478,598	8	584.788,105 386.477,616	3.186
9	584.785,643 386.475,178	10	584.783,429 386.467,675	7.823
11	584.772,73 386.462,772	12	584.769,489 386.461,606	3.444
13	584.767,67 386.460,944	14	584.769,321 386.457,307	3.994
15	584.771,709 386.452,046	16	584.781,901 386.457,216	11.428
17	584.786,777 386.459,723	18	584.797,093 386.464,763	11.481
19	584.797,75 386.465,084	20	584.799,155 386.465,384	1.437
21	584.809,305 386.470,206	22	584.812,536 386.471,742	3.578
23	584.825,171 386.477,745	24	584.828,637 386.479,249	3.778
25	584.828,937 386.478,339	26	584.831,778 386.479,647	3.128
27	584.839,141 386.484,094	28	584.844,751 386.487,35	6.486
29	584.848,161 386.489,215	1	584.839,144 386.499,923	13.999

Punct început	X / Y	Punct sfârșit	X / Y	Lungime segment (** (m)
6	584.796,239 386.480,366	7	584.791,136 386.478,598	5.401
8	584.788,105 386.477,616	9	584.785,643 386.475,178	3.465
10	584.783,429 386.467,675	11	584.772,73 386.462,772	11.769
12	584.769,489 386.461,606	13	584.767,67 386.460,944	1.936
14	584.769,321 386.457,307	15	584.771,709 386.452,046	5.778
16	584.781,901 386.457,216	17	584.786,777 386.459,723	5.483
18	584.797,093 386.464,763	19	584.797,75 386.465,084	0.731
20	584.799,155 386.465,384	21	584.809,305 386.470,206	11.237
22	584.812,536 386.471,742	23	584.825,171 386.477,745	13.989
24	584.828,637 386.479,249	25	584.828,937 386.478,339	0.958
26	584.831,778 386.479,647	27	584.839,141 386.484,094	8.602
28	584.844,751 386.487,35	29	584.848,161 386.489,215	3.887

** Lungimile segmentelor sunt determinate în planul de proiecție Stereo 70 și sunt rotunjite la 1 milimetru.

*** Distanța dintre puncte este formată din segmente cumulate ce sunt mai mici decât valoarea 1 milimetru.

**DATE DESPRE IMOBILUL NR. 14607**

Oficiul de Cadastru și Publicitate Imobiliară PRAHOVA
Biroul de Cadastru și Publicitate Imobiliară Ploiești

A. Partea I. Descrierea imobilului

TEREN Intravilan

Adresa: Loc. Bucov, Str Constantin Stere, Jud. Prahova

Nr. Crt	Nr cadastral Nr. topografic	Suprafața* (mp)	Observații / Referințe
A1		Din acte: 110 Masurata: 151	Sector cadastral:48 Teren neimprejmuit;

B. Partea II. Proprietari și acte

Inscrieri privitoare la dreptul de proprietate și alte drepturi reale	Referințe
/	
Act Notarial nr. 7907, din 23/12/1997 emis de NP IVAN CONSTANTIN (CONTRACT DE VANZARE-CUMPARARE;);	
B0	Intabulare, drept de PROPRIETATEcumparare ca bun comun, dobandit prin Conventie, cota actuala 1/1, cota initiala 1/1 1) MITA GHEORGHE, CASATORIT CU; 2) MITA IRINA
	A1

C. Partea III. SARCINI .

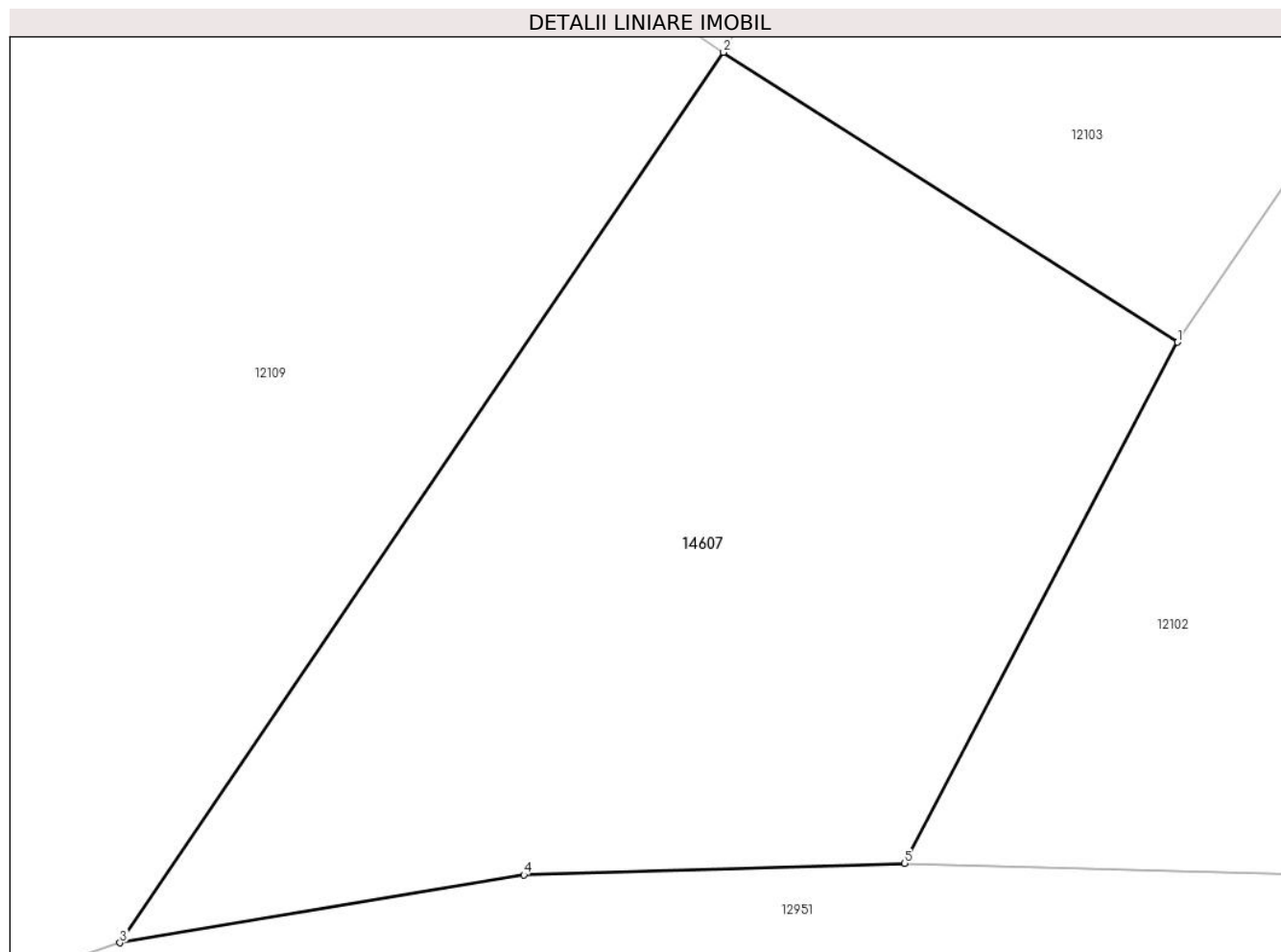
Inscrieri privind dezmembramintele dreptului de proprietate, drepturi reale de garanție și sarcini	Referințe
NU SUNT	

Anexa Nr. 1 La Partea I

Teren

Nr cadastral	Suprafața (mp)*	Observații / Referințe
	Din acte: 110 Masurata: 151	

* Suprafața este determinată în planul de proiecție Stereo 70.



Date referitoare la teren

Crt	Categorie folosință	Intra vilan	Suprafața (mp)	Tarla	Parcelă	Nr. topo	Observații / Referințe
1	arabil	DA	151	12	575	-	

Lungime Segmente

1) Valorile lungimilor segmentelor sunt obținute din proiecție în plan.

Punct început	X / Y	Punct sfârșit	X / Y	Lungime segment (** (m)
1	585.546,395 386.639,254	2	585.538,28 386.644,434	9.627
2	585.538,28 386.644,434	3	585.527,49 386.628,519	19.228
3	585.527,49 386.628,519	4	585.534,712 386.629,733	7.323
4	585.534,712 386.629,733	5	585.541,52 386.629,936	6.811
5	585.541,52 386.629,936	1	585.546,395 386.639,254	10.516

**** Lungimile segmentelor sunt determinate în planul de proiecție Stereo 70 și sunt rotunjite la 1 milimetru.**

***** Distanța dintre puncte este formată din segmente cumulate ce sunt mai mici decât valoarea 1 milimetru.**

**DATE DESPRE IMOBILUL NR. 14608**

Oficiul de Cadastru și Publicitate Imobiliară PRAHOVA
Biroul de Cadastru și Publicitate Imobiliară Ploiești

A. Partea I. Descrierea imobilului

TEREN Intravilan

Adresa: Loc. Bucov, Str Constantin Stere, Nr. 33, Jud. Prahova

Nr. Crt	Nr cadastral Nr. topografic	Suprafața* (mp)	Observații / Referințe
A1		Din acte: 400 Masurata: 368	Sector cadastral:48 Teren imprejmuit;

B. Partea II. Proprietari și acte

Inscrieri privitoare la dreptul de proprietate și alte drepturi reale		Referințe
/		
Act Administrativ nr. 211648, din 18/09/2014 emis de CJSDPAT PRAHOVA (TITLU DE PROPRIETATE;);		
B1	Intabulare, drept de PROPRIETATE, dobandit prin Reconstituire, cota actuala 1/1, cota initiala 1/1 1) MITA GHEORGHE, CASATORIT CU; 2) MITA IRINA	A1

C. Partea III. SARCINI .

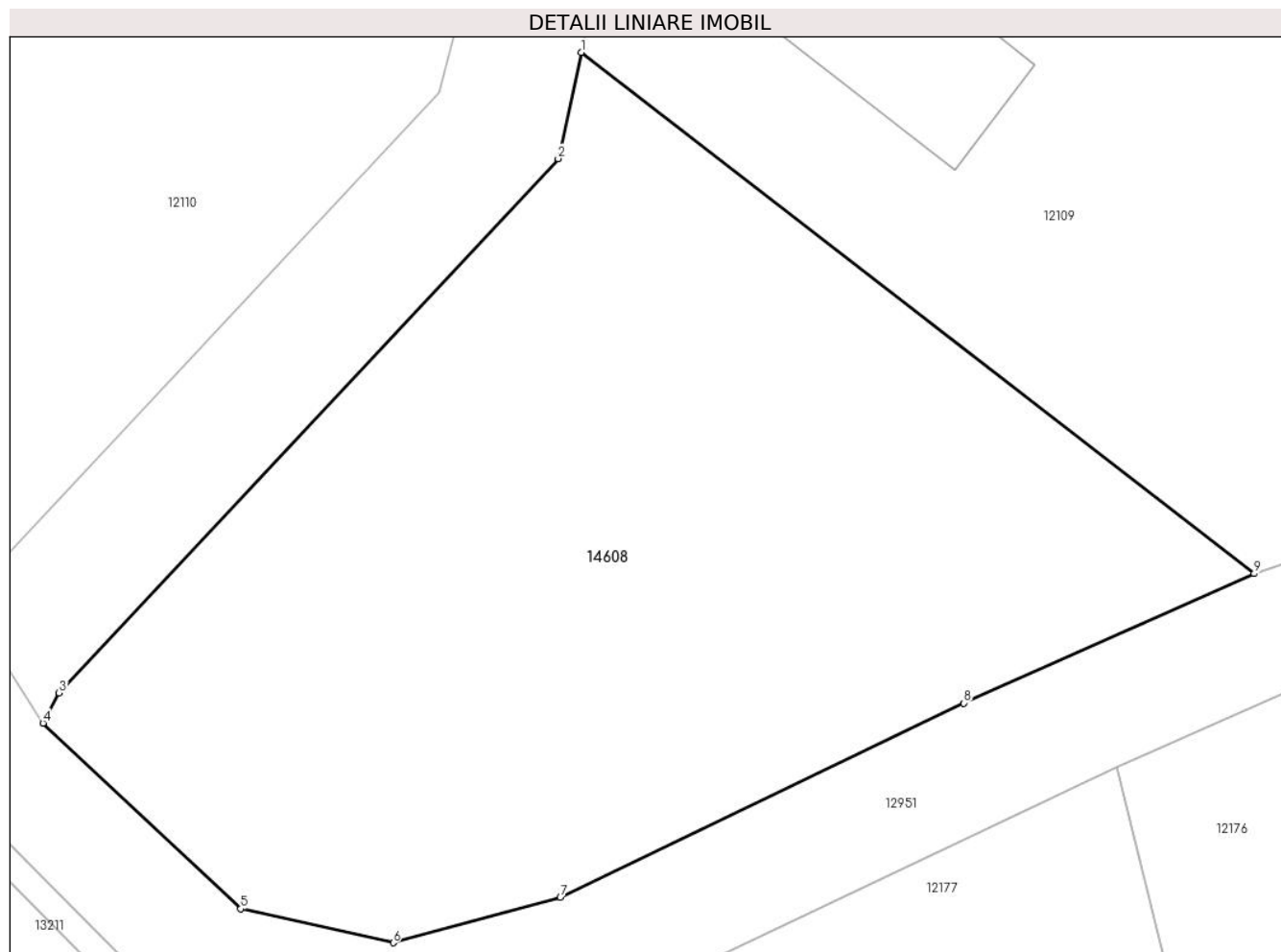
Inscrieri privind dezmembramintele dreptului de proprietate, drepturi reale de garanție și sarcini	Referințe
NU SUNT	

Anexa Nr. 1 La Partea I

Teren

Nr cadastral	Suprafața (mp)*	Observații / Referințe
	Din acte: 400 Masurata: 368	

* Suprafața este determinată în planul de proiecție Stereo 70.



Date referitoare la teren

Crt	Categorie folosință	Intra vilan	Suprafața (mp)	Tarla	Parcelă	Nr. topo	Observații / Referințe
1	arabil	DA	368	12	588	-	

Lungime Segmente

1) Valorile lungimilor segmentelor sunt obținute din proiecție în plan.

Punct început	X / Y	Punct sfârșit	X / Y	Lungime segment (** (m)
1	585.504,352 386.640,517	2	585.503,749 386.637,709	2.872
2	585.503,749 386.637,709	3	585.490,558 386.623,592	19.321
3	585.490,558 386.623,592	4	585.490,135 386.622,795	0.902
4	585.490,135 386.622,795	5	585.495,357 386.617,887	7.166
5	585.495,357 386.617,887	6	585.499,391 386.616,989	4.133

Punct început	X / Y	Punct sfârşit	X / Y	Lungime segment (** (m)
6	585.499,391 386.616,989	7	585.503,807 386.618,184	4.575
7	585.503,807 386.618,184	8	585.514,468 386.623,322	11.835
8	585.514,468 386.623,322	9	585.522,144 386.626,744	8.404
9	585.522,144 386.626,744	1	585.504,352 386.640,517	22.5

** Lungimile segmentelor sunt determinate în planul de proiecție Stereo 70 și sunt rotunjite la 1 milimetru.

*** Distanța dintre puncte este formată din segmente cumulate ce sunt mai mici decât valoarea 1 milimetru.

**DATE DESPRE IMOBILUL NR. 14610**

Oficiul de Cadastru și Publicitate Imobiliară PRAHOVA
Biroul de Cadastru și Publicitate Imobiliară Ploiești

A. Partea I. Descrierea imobilului

TEREN Intravilan

Adresa: Loc. Bucov, Jud. Prahova

Nr. Crt	Nr cadastral Nr. topografic	Suprafața* (mp)	Observații / Referințe
A1	32839	86	Sector cadastral:48 Teren neimprejmit;

B. Partea II. Proprietari și acte

Inscrieri privitoare la dreptul de proprietate și alte drepturi reale		Referințe
131429 / 24/08/2023		
Act Notarial nr. 1057, din 23/08/2023 emis de NP Barbu Floarea;		
B1	Se infiinteaza cartea funciara 32839 a imobilului cu numarul cadastral 32839 / UAT Bucov, rezultat din dezmembrarea imobilului cu numarul cadastral 22289 inscris in cartea funciara 22289;	A1
Act Notarial nr. 1058, din 23/08/2023 emis de NP Barbu Floarea;		
B5	Intabulare, drept de PROPRIETATEcumparare ca bun propriu, dobandit prin Conventie, cota actuala 1/1, cota initiala 1/1 1) STĂNCIULESCU MIRELA-LAVINIA	A1

C. Partea III. SARCINI .

Inscrieri privind dezmembramintele dreptului de proprietate, drepturi reale de garanție și sarcini	Referințe
NU SUNT	

Anexa Nr. 1 La Partea I

Teren

Nr cadastral	Suprafața (mp)*	Observații / Referințe
32839	86	

* Suprafața este determinată în planul de proiecție Stereo 70.

DETALII LINIARE IMOBIL



Date referitoare la teren

Crt	Categorie folosință	Intravilan	Suprafața (mp)	Tarla	Parcelă	Nr. topo	Observații / Referințe
1	curți constructii	DA	86	27	1581	-	

Lungime Segmente

1) Valorile lungimilor segmentelor sunt obținute din proiecție în plan.

Punct început	X / Y	Punct sfârșit	X / Y	Lungime segment (** (m)
1	584.431,867 386.233,178	2	584.431,23 386.233,205	0.638
2	584.431,23 386.233,205	3	584.426,906 386.233,19	4.324
3	584.426,906 386.233,19	4	584.418,222 386.232,077	8.755
4	584.418,222 386.232,077	5	584.411,665 386.231,256	6.608
5	584.411,665 386.231,256	6	584.411,674 386.228,277	2.979

Punct început	X / Y	Punct sfârșit	X / Y	Lungime segment (** (m)
6	584.411,674 386.228,277	7	584.432,435 386.228,267	20.761
7	584.432,435 386.228,267	1	584.431,867 386.233,178	4.944

** Lungimile segmentelor sunt determinate în planul de proiecție Stereo 70 și sunt rotunjite la 1 milimetru.

*** Distanța dintre puncte este formată din segmente cumulate ce sunt mai mici decât valoarea 1 milimetru.

**DATE DESPRE IMOBILUL NR. 14611**

Oficiul de Cadastru și Publicitate Imobiliară PRAHOVA
Biroul de Cadastru și Publicitate Imobiliară Ploiești

A. Partea I. Descrierea imobilului

TEREN Intravilan

Adresa: Loc. Bucov, Str Alexandru Vlahuta, Nr. 1, Jud. Prahova, T52 A2133/20

Nr. Crt	Nr cadastral Nr. topografic	Suprafața* (mp)	Observații / Referințe
A1	23159	26	Sector cadastral:48 Teren neimprejmut;

B. Partea II. Proprietari și acte

Inscrieri privitoare la dreptul de proprietate și alte drepturi reale		Referințe
57630 / 26/08/2013		
Act Notarial nr. 700, din 22/08/2013 emis de NP TOMESCU ALICE CRISTINA;		
B1	Se infiinteaza cartea funciara 23159 a imobilului cu numarul cadastral 23159/Bucov, rezultat din dezmembrarea imobilului cu numarul cadastral 22362 inscris in cartea funciara 22362;	A1
Act Notarial nr. 824, din 23/06/2011 emis de NP TOMESCU ALICE-CRISTINA;		
B2	Se infiinteaza cartea funciara 22362 a imobilului cu numarul cadastral 22362/Bucov, rezultat din dezmembrarea imobilului cu numarul cadastral 10549 (identificator electronic 20760) inscris in cartea funciara 3295 (identificator electronic 20760); <i>OBSERVATII: pozitie transcrisa din CF 22362/Bucov, inscrisa prin incheierea nr. 36400 din 24/06/2011;</i>	A1
161436 / 16/12/2022		
Act Notarial nr. 718, din 14/12/2022 emis de NP Cosma ANDREEA;		
B8	Intabulare, drept de PROPRIETATEcumparare, dobandit prin Conventie, cota actuala 1/1, cota initiala 1/1 1) SOCIETATEA UNIREA SHOPPING CENTER SA, CIF:328521	A1

C. Partea III. SARCINI .

Inscrieri privind dezmembramintele dreptului de proprietate, drepturi reale de garanție și sarcini	Referințe
NU SUNT	

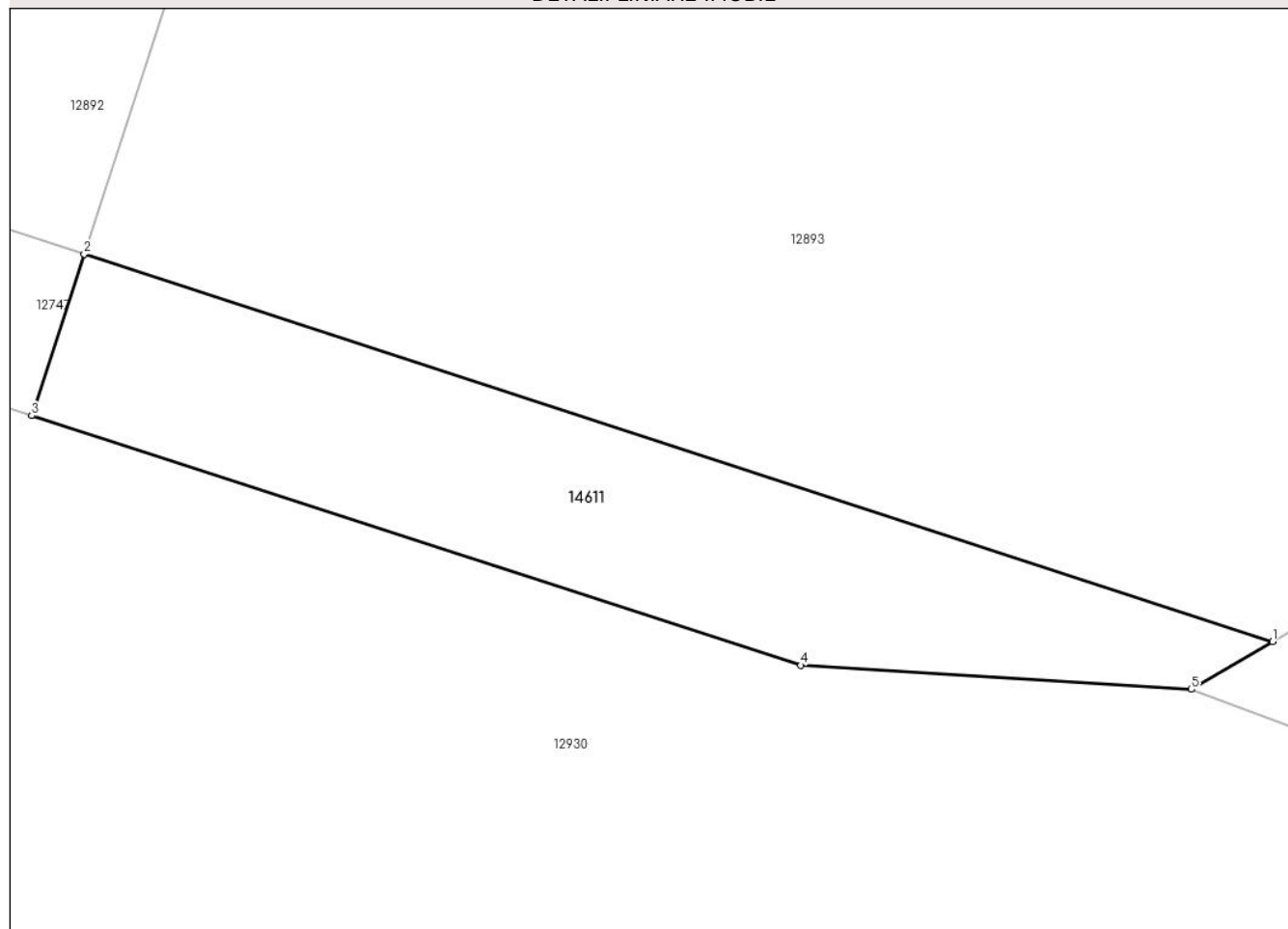
Anexa Nr. 1 La Partea I

Teren

Nr cadastral	Suprafața (mp)*	Observații / Referințe
23159	26	

* Suprafața este determinată în planul de proiecție Stereo 70.

DETALII LINIARE IMOBIL



Date referitoare la teren

Crt	Categorie folosință	Intravilan	Suprafața (mp)	Tarla	Parcelă	Nr. topo	Observații / Referințe
1	arabil	DA	26	52	A2133/20	-	

Lungime Segmente

1) Valorile lungimilor segmentelor sunt obținute din proiecție în plan.

Punct început	X / Y	Punct sfârșit	X / Y	Lungime segment (** (m)
1	584.167,749 386.307,476	2	584.153,751 386.312,035	14.722
2	584.153,751 386.312,035	3	584.153,134 386.310,133	2.0
3	584.153,134 386.310,133	4	584.162,19 386.307,196	9.52
4	584.162,19 386.307,196	5	584.166,793 386.306,913	4.612
5	584.166,793 386.306,913	1	584.167,749 386.307,476	1.109

**** Lungimile segmentelor sunt determinate în planul de proiecție Stereo 70 și sunt rotunjite la 1 milimetru.**

***** Distanța dintre puncte este formată din segmente cumulate ce sunt mai mici decât valoarea 1 milimetru.**

