

**DATE DESPRE IMOBILUL NR. 13000**

Oficiul de Cadastru și Publicitate Imobiliară PRAHOVA  
Biroul de Cadastru și Publicitate Imobiliară Ploiești

**A. Partea I. Descrierea imobilului**

TEREN Intravilan

Adresa: Loc. Bucov, Str. Industriei, Nr. 999B, Jud. Prahova

Nr. Crt.	Nr. cadastral Nr. topografic	Suprafața* (mp)	Observații / Referințe
A1	27339	4.654	Sector cadastral:58 Teren neimpregmuit;

**B. Partea II. Proprietari și acte**

Inscrieri privitoare la dreptul de proprietate și alte drepturi reale		Referințe
<b>139502 / 27/11/2019</b>		
Act Administrativ nr. 60, din 28/08/2009 emis de Consiliul Local Bucov;		
B1	Intabulare, drept de ADMINISTRARE, cota actuala 1/1, cota initiala 1/1 1) <b>CONSILIUL LOCAL BUCOV</b> , CIF:999999999999 <i>OBSERVATII: pozitie transcrisa din CF 21897/Bucov, inscrisa prin incheierea nr. 116600 din 18/10/2019; pozitie transcrisa din CF 21861/Bucov, inscrisa prin incheierea nr. 13737 din 15/03/2010;</i>	A1
Act Notarial nr. 3637, din 26/11/2019 emis de NP Ionita Aristita Adina;		
B1	Se infiinteaza cartea funciara 27339 a imobilului cu numarul cadastral 27339/Bucov, rezultat din dezmembrarea imobilului cu numarul cadastral 21897 inscris in cartea funciara 21897;	A1
Act Administrativ nr. 60, din 28/08/2009 emis de Consiliul Local Bucov (; adeverinta nr.4364/18.02.2010 emis de Pimaria Bucov;adeverinta nr.4047/09.02.2010 emis de Comisia Locala Bucov;);		
B3	Intabulare, drept de PROPRIETATE, dobandit prin Lege, cota actuala 1/1, cota initiala 1/1 1) <b>COMUNA BUCOV-DOMENIU PRIVAT</b> , CIF:999999999999 <i>OBSERVATII: pozitie transcrisa din CF 21897/Bucov, inscrisa prin incheierea nr. 116600 din 18/10/2019; pozitie transcrisa din CF 21861/Bucov, inscrisa prin incheierea nr. 13737 din 15/03/2010;</i>	A1

**C. Partea III. SARCINI .**

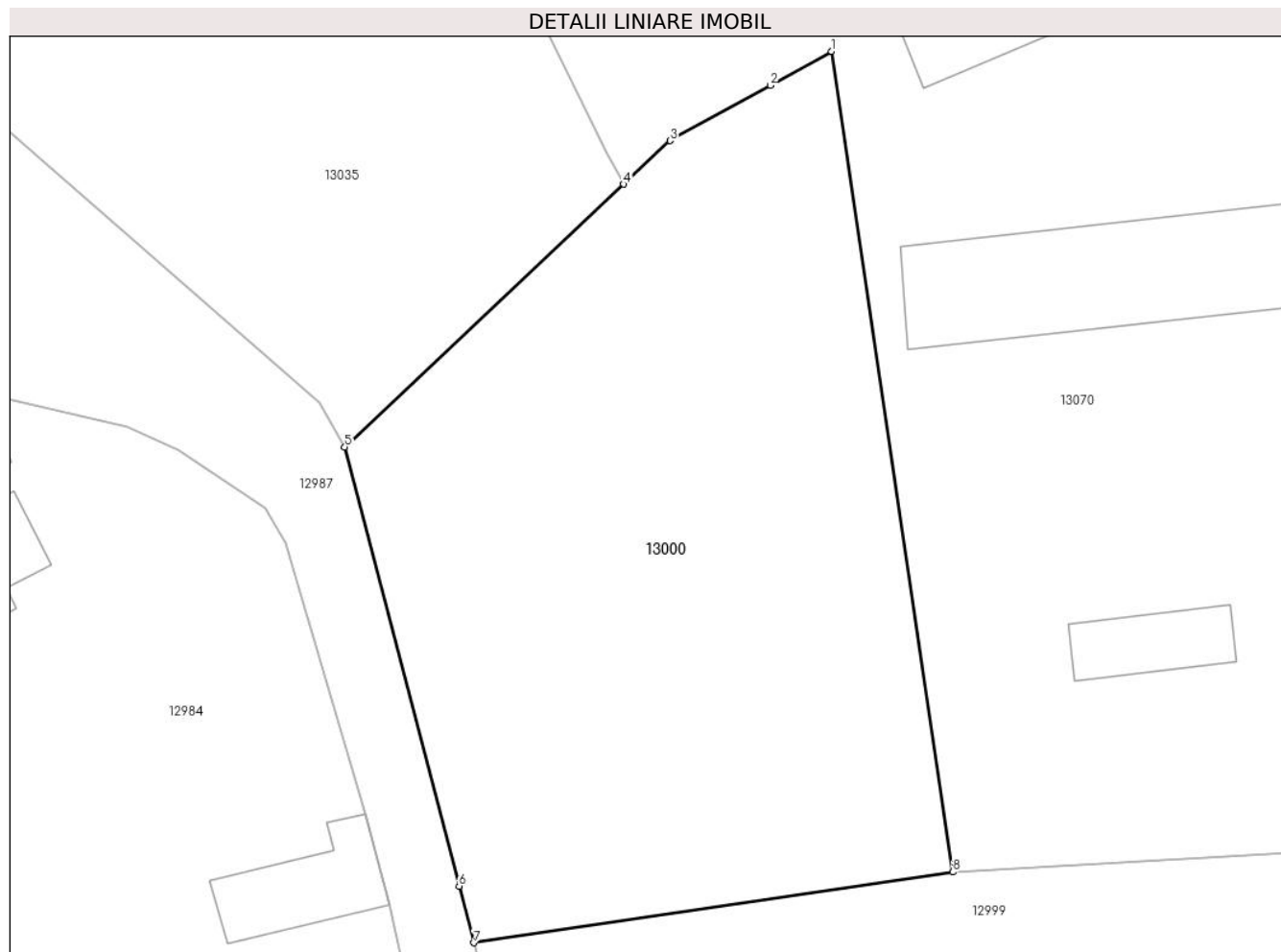
Inscrieri privind dezmembramintele dreptului de proprietate, drepturi reale de garanție și sarcini	Referințe
NU SUNT	

## Anexa Nr. 1 La Partea I

## Teren

Nr cadastral	Suprafața (mp)*	Observații / Referințe
27339	4.654	

\* Suprafața este determinată în planul de proiecție Stereo 70.



## Date referitoare la teren

Crt	Categorie folosință	Intra vilan	Suprafața (mp)	Tarla	Parcelă	Nr. topo	Observații / Referințe
1	curți constructii	DA	4.654	49	CC2049	-	

## Lungime Segmente

1) Valorile lungimilor segmentelor sunt obținute din proiecție în plan.

Punct început	X / Y	Punct sfârșit	X / Y	Lungime segment (** (m)
1	582.874,296 386.304,297	2	582.867,289 386.300,437	8.0
2	582.867,289 386.300,437	3	582.855,828 386.294,122	13.086
3	582.855,828 386.294,122	4	582.850,544 386.289,149	7.256
4	582.850,544 386.289,149	5	582.818,689 386.259,172	43.742
5	582.818,689 386.259,172	6	582.831,741 386.209,072	51.772

Punct început	X / Y	Punct sfârșit	X / Y	Lungime segment (** (m)
6	582.831,741 386.209,072	7	582.833,424 386.202,614	6.674
7	582.833,424 386.202,614	8	582.888,115 386.210,688	55.284
8	582.888,115 386.210,688	1	582.874,296 386.304,297	94.624

\*\* Lungimile segmentelor sunt determinate în planul de proiecție Stereo 70 și sunt rotunjite la 1 milimetru.

\*\*\* Distanța dintre puncte este formată din segmente cumulate ce sunt mai mici decât valoarea 1 milimetru.





**DATE DESPRE IMOBILUL NR. 13001**

Oficiul de Cadastru și Publicitate Imobiliară PRAHOVA  
Biroul de Cadastru și Publicitate Imobiliară Ploiești

**A. Partea I. Descrierea imobilului**

TEREN Intravilan

Adresa: Loc. Bucov, Jud. Prahova

Nr. Crt	Nr cadastral Nr. topografic	Suprafața* (mp)	Observații / Referințe
A1	32610	7.500	Sector cadastral:58 Teren neimprejmuit;

**B. Partea II. Proprietari și acte**

Inscrieri privitoare la dreptul de proprietate și alte drepturi reale		Referințe
<b>13452 / 01/02/2023</b>		
Act Notarial nr. 148, din 01/02/2023 emis de NP FRATIAN EUGEN-IULIU;		
B2	Intabulare, drept de PROPRIETATE cumparare ca bun comun, dobandit prin Conventie, cota actuala 1/1, cota initiala 1/1 1) POTOCEA ILIE 2) POTOCEA ANISOARA	A1

**C. Partea III. SARCINI .**

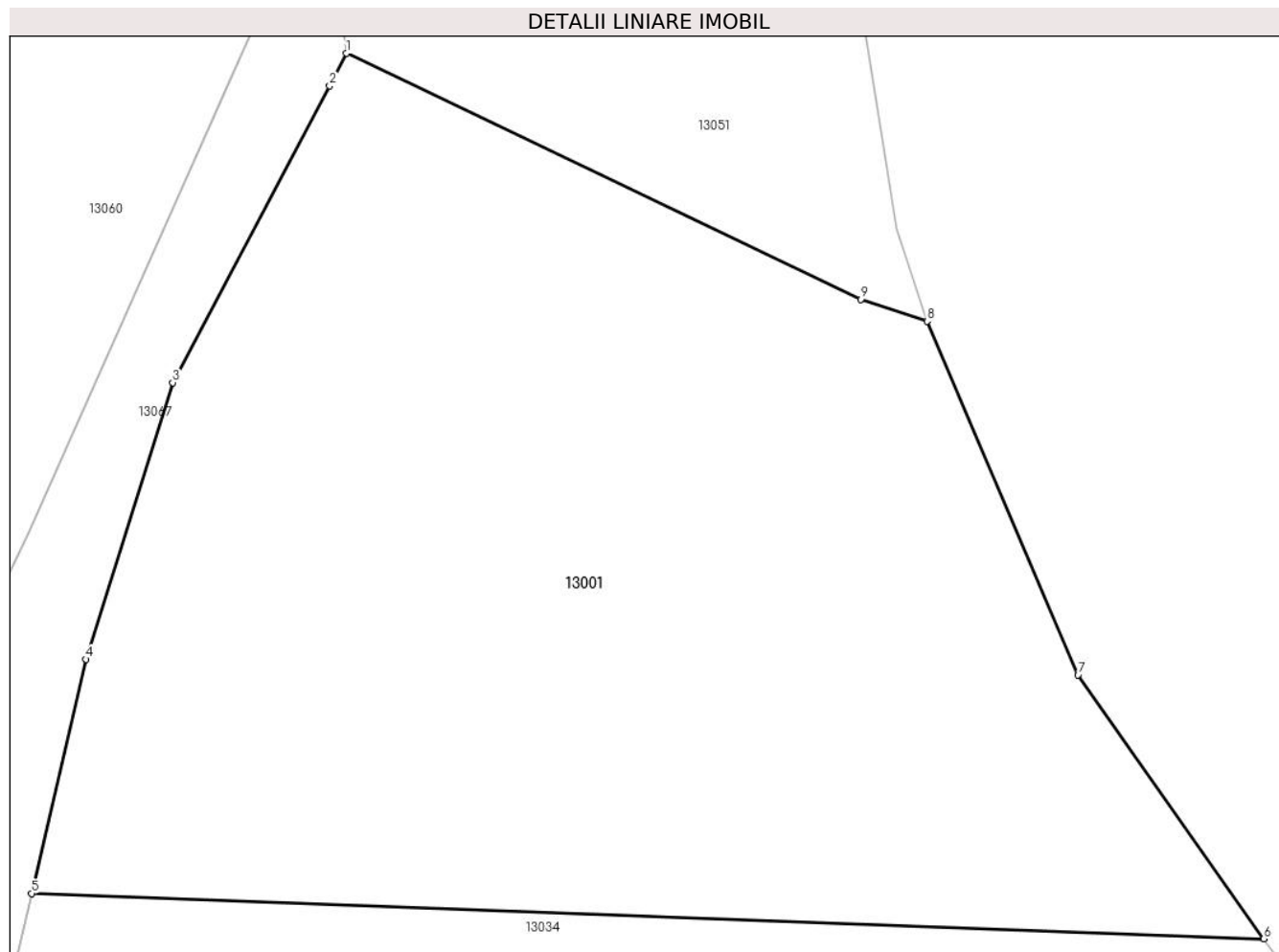
Inscrieri privind dezmembramintele dreptului de proprietate, drepturi reale de garanție și sarcini	Referințe
NU SUNT	

## Anexa Nr. 1 La Partea I

## Teren

Nr cadastral	Suprafața (mp)*	Observații / Referințe
32610	7.500	

\* Suprafața este determinată în planul de proiecție Stereo 70.



## Date referitoare la teren

Crt	Categorie folosință	Intravilan	Suprafața (mp)	Tarla	Parcelă	Nr. topo	Observații / Referințe
1	arabil	DA	7.500	49	2053/1	-	

## Lungime Segmente

1) Valorile lungimilor segmentelor sunt obținute din proiecție în plan.

Punct început	X / Y	Punct sfârșit	X / Y	Lungime segment (** (m)
1	582.440,611 387.227,32	2	582.438,832 387.223,884	3.869
2	582.438,832 387.223,884	3	582.422,195 387.192,416	35.595
3	582.422,195 387.192,416	4	582.412,997 387.163,104	30.721
4	582.412,997 387.163,104	5	582.407,227 387.138,277	25.489
5	582.407,227 387.138,277	6	582.537,905 387.133,466	130.767

Punct început	X / Y	Punct sfârșit	X / Y	Lungime segment (** (m)
6	582.537,905 387.133,466	7	582.518,202 387.161,45	34.224
7	582.518,202 387.161,45	8	582.502,204 387.198,928	40.75
8	582.502,204 387.198,928	9	582.495,161 387.201,248	7.415
9	582.495,161 387.201,248	1	582.440,611 387.227,32	60.46

\*\* Lungimile segmentelor sunt determinate în planul de proiecție Stereo 70 și sunt rotunjite la 1 milimetru.

\*\*\* Distanța dintre puncte este formată din segmente cumulate ce sunt mai mici decât valoarea 1 milimetru.



**DATE DESPRE IMOBILUL NR. 13002**

Oficiul de Cadastru și Publicitate Imobiliară PRAHOVA  
Biroul de Cadastru și Publicitate Imobiliară Ploiești

**A. Partea I. Descrierea imobilului**

TEREN Intravilan

Nr. CF vechi:5140

Nr. cadastral vechi:11702

Adresa: Loc. Bucov, Jud. Prahova

Nr. Crt	Nr cadastral Nr. topografic	Suprafața* (mp)	Observații / Referințe
A1	21981	26.090	Sector cadastral:58 Teren neimprejmuit;

**B. Partea II. Proprietari și acte**

Inscrieri privitoare la dreptul de proprietate și alte drepturi reale		Referințe
<b>55724 / 30/09/2010</b>		
Act Notarial nr. 873, din 24/09/2010 emis de NP COSMA SAAD ANDREEA;		
B4	Intabulare, drept de PROPRIETATEcumparare, dobandit prin Conventie, cota actuala 1/1, cota initiala 1/1 1) <b>SC STAR T&amp;D SRL</b> , CIF:5545629 <i>OBSERVATII: 900.000 euro</i>	A1
<b>4039 / 27/01/2011</b>		
Act Notarial nr. 359, din 24/01/2011 emis de NP IVAN CONSTANTIN (; adeverinta nr.2884/24.01.2011 emis de PRIMARIA BUCOV;);		
B5	se noteaza schimbarea grupei de destinatie a imobilului din teren extravilan in teren intravilan	A1
<b>97416 / 19/10/2016</b>		
Act Administrativ nr. 74858, din 27/05/2016 emis de BANCA TRANSILVANIA SA (; act notarial nr 742 din 11.10.2016, emis de Tomescu Alice Cristina);		
B11	se noteaza interdictiile de instrainare si grevare (ca urmare a cesiunii ) 1) <b>SC STRABENBAU LOGISTIC SRL</b> , CIF:33221610	A1

**C. Partea III. SARCINI**

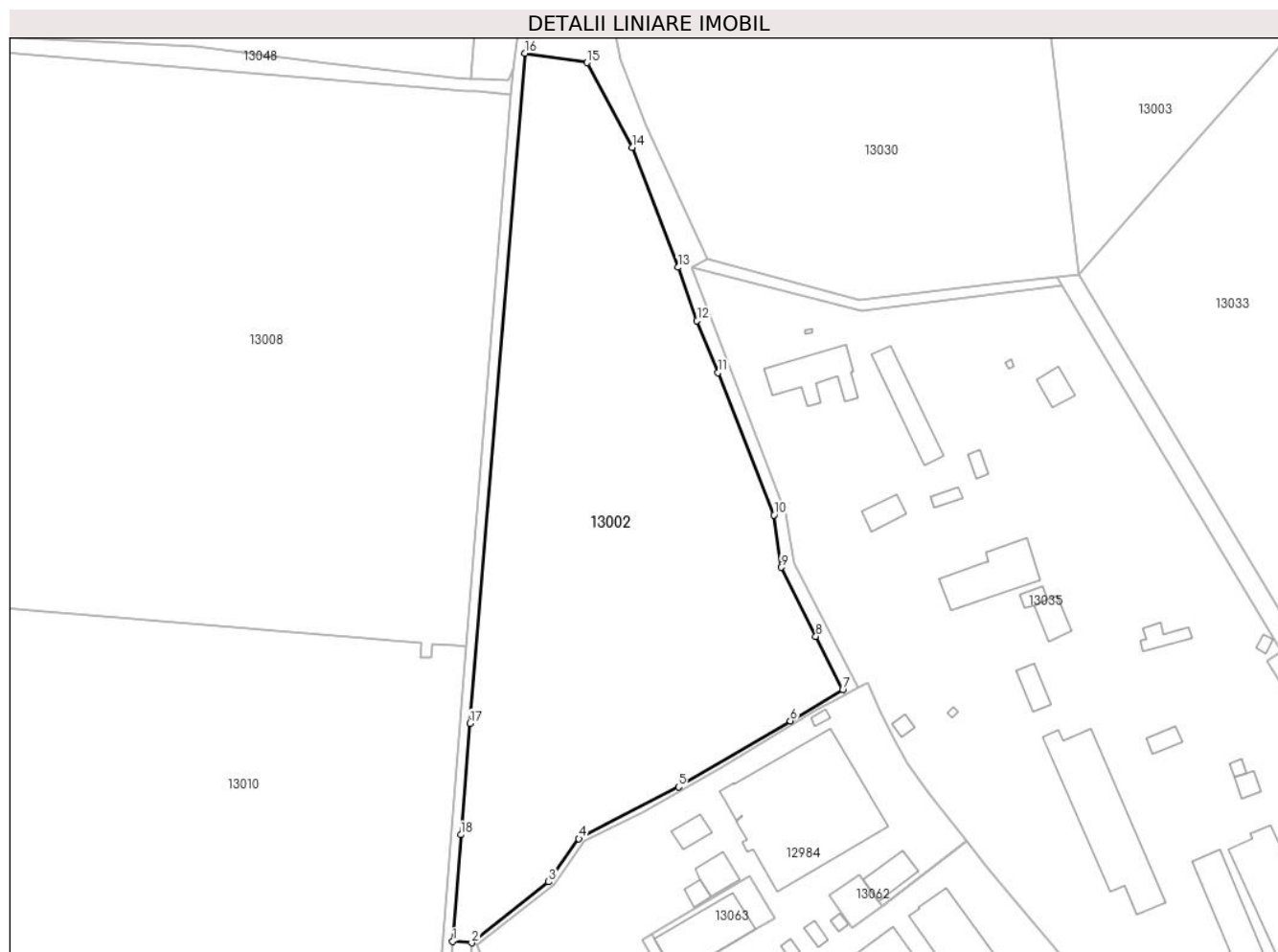
Inscrieri privind dezmembramintele dreptului de proprietate, drepturi reale de garanție și sarcini		Referințe
<b>27621 / 17/05/2012</b>		
Act Notarial nr. 225, din 17/05/2012 emis de NP CALIN MIRELA;		
C5	se radiaza ipotecile si interdictiile aferente inscrise sub nr. 9549/2011, 12680/2011, 12684/2011 si 2312/2012	A1
<b>70492 / 17/10/2013</b>		
Act Administrativ nr. 465/P/2013, din 16/10/2013 emis de PARCHETUL DE PE LANGA CURTEA DE APEL PLOIESTI;		
C7	se noteaza sechestrul asigurator in baza Ordonantei nr. 465/P/2013 emisa la data de 16.10.2013 de Parchetul de pe langa Curtea de Apel Ploiesti	A1
<b>97416 / 19/10/2016</b>		
Act Administrativ nr. 74858, din 27/05/2016 emis de BANCA TRANSILVANIA SA (; act notarial nr 742 din 11.10.2016, emis de Tomescu Alice Cristina);		
C8	Intabulare, drept de IPOTECA, Valoare:6200000 LEsi celelalte obligatii de plata aferente creditului (ca urmare a cesiunii ) 1) <b>SC STRABENBAU LOGISTIC SRL</b> , CIF:33221610	A1

## Anexa Nr. 1 La Partea I

## Teren

Nr cadastral	Suprafața (mp)*	Observații / Referințe
21981	26.090	

\* Suprafața este determinată în planul de proiecție Stereo 70.



## Date referitoare la teren

Crt	Categorie folosință	Intra vilan	Suprafața (mp)	Tarla	Parcelă	Nr. topo	Observații / Referințe
1	arabil	DA	26.090	49	2055	-	

## Lungime Segmente

1) Valorile lungimilor segmentelor sunt obținute din proiecție în plan.

Punct început	X / Y	Punct sfârșit	X / Y	Lungime segment (** (m)
1	582.325,419 386.394,54	2	582.332,59 386.393,98	7.193
2	582.332,59 386.393,98	3	582.361,77 386.417,01	37.173
3	582.361,77 386.417,01	4	582.373,16 386.433,31	19.885
4	582.373,16 386.433,31	5	582.410,86 386.452,86	42.468
5	582.410,86 386.452,86	6	582.453,19 386.477,87	49.166

Punct început	X / Y	Punct sfârşit	X / Y	Lungime segment (** (m)
6	582.453,19 386.477,87	7	582.472,981 386.489,567	22.989
7	582.472,981 386.489,567	8	582.462,8 386.509,8	22.65
8	582.462,8 386.509,8	9	582.449,67 386.535,86	29.181
9	582.449,67 386.535,86	10	582.446,94 386.555,7	20.027
10	582.446,94 386.555,7	11	582.425,82 386.609,53	57.825
11	582.425,82 386.609,53	12	582.417,87 386.629,07	21.095
12	582.417,87 386.629,07	13	582.410,68 386.649,28	21.451
13	582.410,68 386.649,28	14	582.393,29 386.694,66	48.598
14	582.393,29 386.694,66	15	582.376,3 386.726,64	36.213
15	582.376,3 386.726,64	16	582.352,792 386.730,214	23.778
16	582.352,792 386.730,214	17	582.332,0 386.476,92	254.146
17	582.332,0 386.476,92	18	582.328,57 386.434,78	42.279
18	582.328,57 386.434,78	1	582.325,419 386.394,54	40.363

\*\* Lungimile segmentelor sunt determinate în planul de proiecţie Stereo 70 şi sunt rotunjite la 1 milimetru.

\*\*\* Distanţa dintre puncte este formată din segmente cumulate ce sunt mai mici decât valoarea 1 milimetru.





**DATE DESPRE IMOBILUL NR. 13003**

Oficiul de Cadastru și Publicitate Imobiliară PRAHOVA  
Biroul de Cadastru și Publicitate Imobiliară Ploiești

**A. Partea I. Descrierea imobilului**

TEREN Intravilan

Nr. CF vechi:522(e:522)

Nr. cadastral vechi:702(e:10115)

Adresa: Loc. Bucov, Jud. Prahova, TARLA 49, PARCELELE A 2053/3, Ps 2053/5, A 2053/6

Nr. Crt	Nr cadastral Nr. topografic	Suprafața* (mp)	Observații / Referințe
A1	20241	95.000	Sector cadastral:58 Teren neimprejmuit;

**B. Partea II. Proprietari și acte**

Inscrieri privitoare la dreptul de proprietate și alte drepturi reale		Referințe
<b>2865 / 25/02/2004</b>		
Act Notarial nr. 739, din 24/02/2004 emis de N.P. Moanta Georgeta;		
B1	Intabulare, drept de PROPRIETATEcumparare ca bun comun, dobandit prin Conventie, cota actuala 1/1, cota initiala 1/1 1) POTOCEA ILIE 2) POTOCEA ANISOARA	A1
<b>3606 / 26/01/2007</b>		
Hotarare Judecatoreasca nr. 2865, din 03/03/2004 emis de JUDECATORIA PLOIESTI;		
B3	Se noteaza modificarea numarului cadastral al imobilului din 702 in 10115	A1
<b>87756 / 31/10/2014</b>		
Act Normativ nr. 17, din 07/03/2014 emis de PARLAMENTUL ROMANIEI;		
B4	se indreapta din oficiu eroarea materiala strecurata in cuprinsul prezentei carti funciare in sensul ca imobilul a fost dobandit in baza contractului de vanzare cumparare autentificat sub nr. 739/24.02.2004 de NP Moanta Georgeta, dreptul de proprietate fiind in scris prin incheierea nr. 2865/2004	A1
B5	se noteaza faptul ca imobilul se afla sub incidenta art.3 (alin.1) din Legea nr.17/2014	A1
<b>22331 / 07/03/2016</b>		
Act Administrativ nr. FN, din 07/03/2016 emis de OCPI PRAHOVA;		
B6	se indreapta din oficiu eroarea materiala strecurata in cuprinsul incheierii nr.87756/2014 si al prezentei carti funciare in sensul ca imobilul se afla sub incidenta art.3(alin.1) din Legea nr.17/2014	A1
<b>15330 / 24/02/2017</b>		
Act Administrativ nr. 13, din 18/02/2014 emis de CONSILUL LOCAL COMUNA BUCOV (; act administrativ nr 6794 din 31.01.2017, emis de OCPI PRAHOVA;act administrativ nr 2101 din 30.01.2014, emis de CONSILUL JUDETEAN PRAHOVA;act administrativ nr 4825 din 31.01.2017, emis de PRIMARIA COMUNEI BUCOV);		
B7	se actualizeaza informatiile cadastrale conform documentatiei cadastrale avizate in sensul schimbarii grupei de destinatie din extravilan in intravilan	A1

**C. Partea III. SARCINI .**

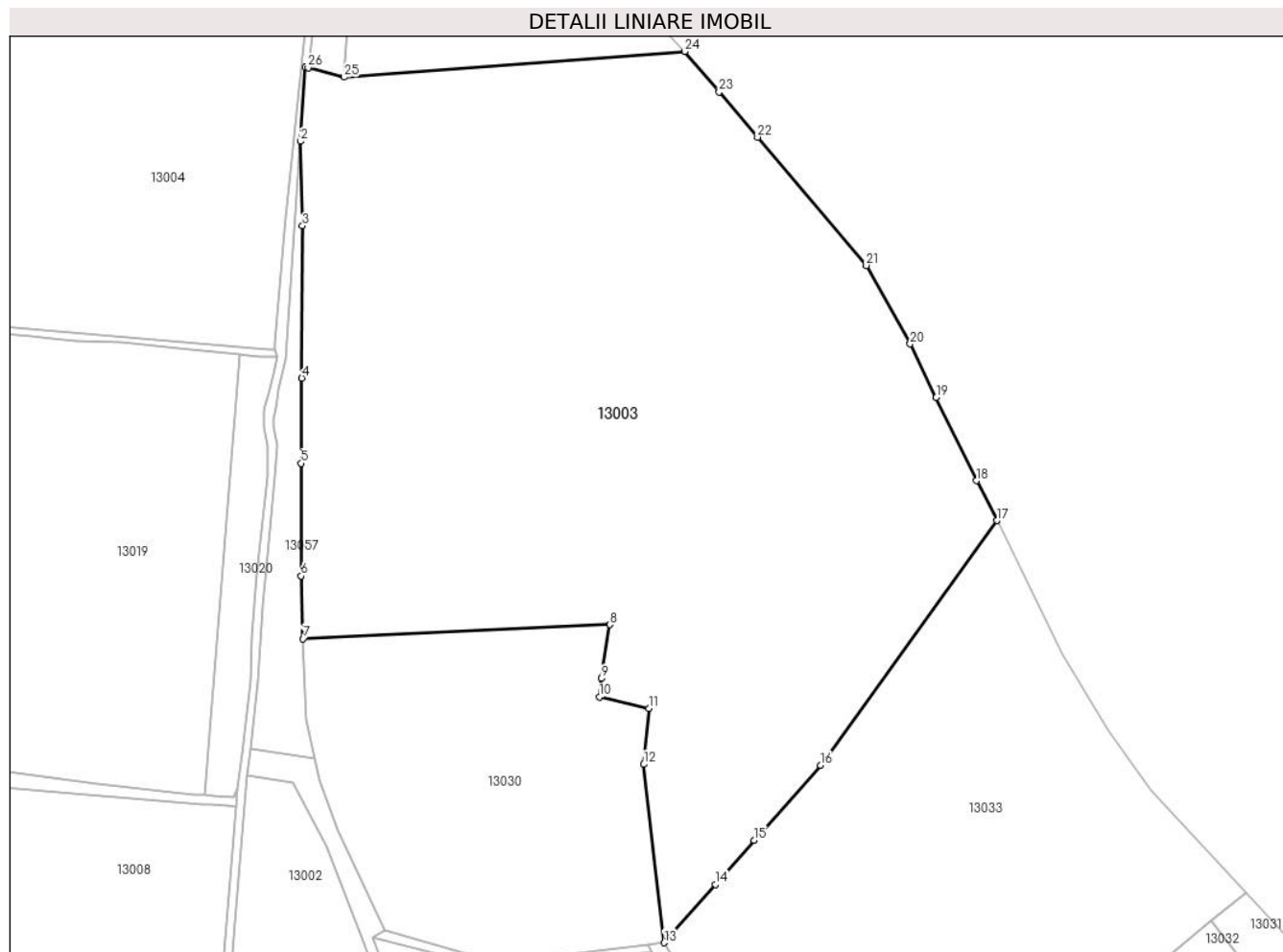
Inscrieri privind dezmembramintele dreptului de proprietate, drepturi reale de garanție și sarcini	Referințe
NU SUNT	

## Anexa Nr. 1 La Partea I

## Teren

Nr cadastral	Suprafața (mp)*	Observații / Referințe
20241	95.000	

\* Suprafața este determinată în planul de proiecție Stereo 70.



## Date referitoare la teren

Crt	Categorie folosință	Intravilan	Suprafața (mp)	Tarla	Parcelă	Nr. topo	Observații / Referințe
1	arabil	DA	64.608	49	2053/3	-	
2	pasune	DA	7.265	49	2053/5	-	
3	arabil	DA	23.127	49	2053/6	-	

## Lungime Segmente

1) Valorile lungimilor segmentelor sunt obținute din proiecție în plan.

Punct început	X / Y	Punct sfârșit	X / Y	Lungime segment (** (m)
1	582.382,403 387.085,231	2	582.379,933 387.047,995	37.318
3	582.380,891 387.005,721	4	582.380,539 386.929,472	76.25
5	582.380,29 386.886,748	6	582.380,156 386.830,367	56.381
7	582.381,109 386.798,946	8	582.535,032 386.805,98	154.084

Punct început	X / Y	Punct sfârșit	X / Y	Lungime segment (** (m)
2	582.379,933 387.047,995	3	582.380,891 387.005,721	42.285
4	582.380,539 386.929,472	5	582.380,29 386.886,748	42.725
6	582.380,156 386.830,367	7	582.381,109 386.798,946	31.435
8	582.535,032 386.805,98	9	582.530,791 386.778,993	27.318

Punct început	X / Y	Punct sfârșit	X / Y	Lungime segment (** (m))
9	582.530,791 386.778,993	10	582.529,708 386.769,71	9.346
11	582.554,623 386.763,977	12	582.551,826 386.735,966	28.15
13	582.562,213 386.646,661	14	582.587,903 386.675,819	38.861
15	582.607,402 386.697,95	16	582.640,561 386.735,585	50.159
17	582.729,008 386.858,076	18	582.718,839 386.878,085	22.445
19	582.698,565 386.919,715	20	582.685,485 386.946,526	29.831
21	582.663,555 386.985,823	22	582.609,026 387.050,057	84.258
23	582.589,734 387.072,784	24	582.572,543 387.093,035	26.564
25	582.401,826 387.080,168	26	582.383,73 387.084,885	18.701

Punct început	X / Y	Punct sfârșit	X / Y	Lungime segment (** (m))
10	582.529,708 386.769,71	11	582.554,623 386.763,977	25.566
12	582.551,826 386.735,966	13	582.562,213 386.646,661	89.907
14	582.587,903 386.675,819	15	582.607,402 386.697,95	29.496
16	582.640,561 386.735,585	17	582.729,008 386.858,076	151.086
18	582.718,839 386.878,085	19	582.698,565 386.919,715	46.304
20	582.685,485 386.946,526	21	582.663,555 386.985,823	45.002
22	582.609,026 387.050,057	23	582.589,734 387.072,784	29.811
24	582.572,543 387.093,035	25	582.401,826 387.080,168	171.201
26	582.383,73 387.084,885	1	582.382,403 387.085,231	1.371

\*\* Lungimile segmentelor sunt determinate în planul de proiecție Stereo 70 și sunt rotunjite la 1 milimetru.

\*\*\* Distanța dintre puncte este formată din segmente cumulate ce sunt mai mici decât valoarea 1 milimetru.



**DATE DESPRE IMOBILUL NR. 13004**

Oficiul de Cadastru și Publicitate Imobiliară PRAHOVA  
Biroul de Cadastru și Publicitate Imobiliară Ploiești

**A. Partea I. Descrierea imobilului**

TEREN Necunoscut

Nr. CF vechi:5446

Nr. cadastral vechi:11901

Adresa: Loc. Bucov, Jud. Prahova

Nr. Crt	Nr cadastral Nr. topografic	Suprafața* (mp)	Observații / Referințe
A1	22180	30.000	Sector cadastral:58 Teren neimprejmuit;

**B. Partea II. Proprietari și acte**

Inscrieri privitoare la dreptul de proprietate și alte drepturi reale		Referințe
<b>62063 / 29/10/2010</b>		
Act Administrativ nr. 200508, din 04/09/2007 emis de COMISIA JUDETEANA PRAHOVA;		
B1	Intabulare, drept de PROPRIETATE, dobandit prin Reconstituire, cota actuala 1/1, cota initiala 1/1 1) BISERICA SF NICOLAE SCHEI BRASOV PAROHIA 1, CIF:999999999999	A1

**C. Partea III. SARCINI .**

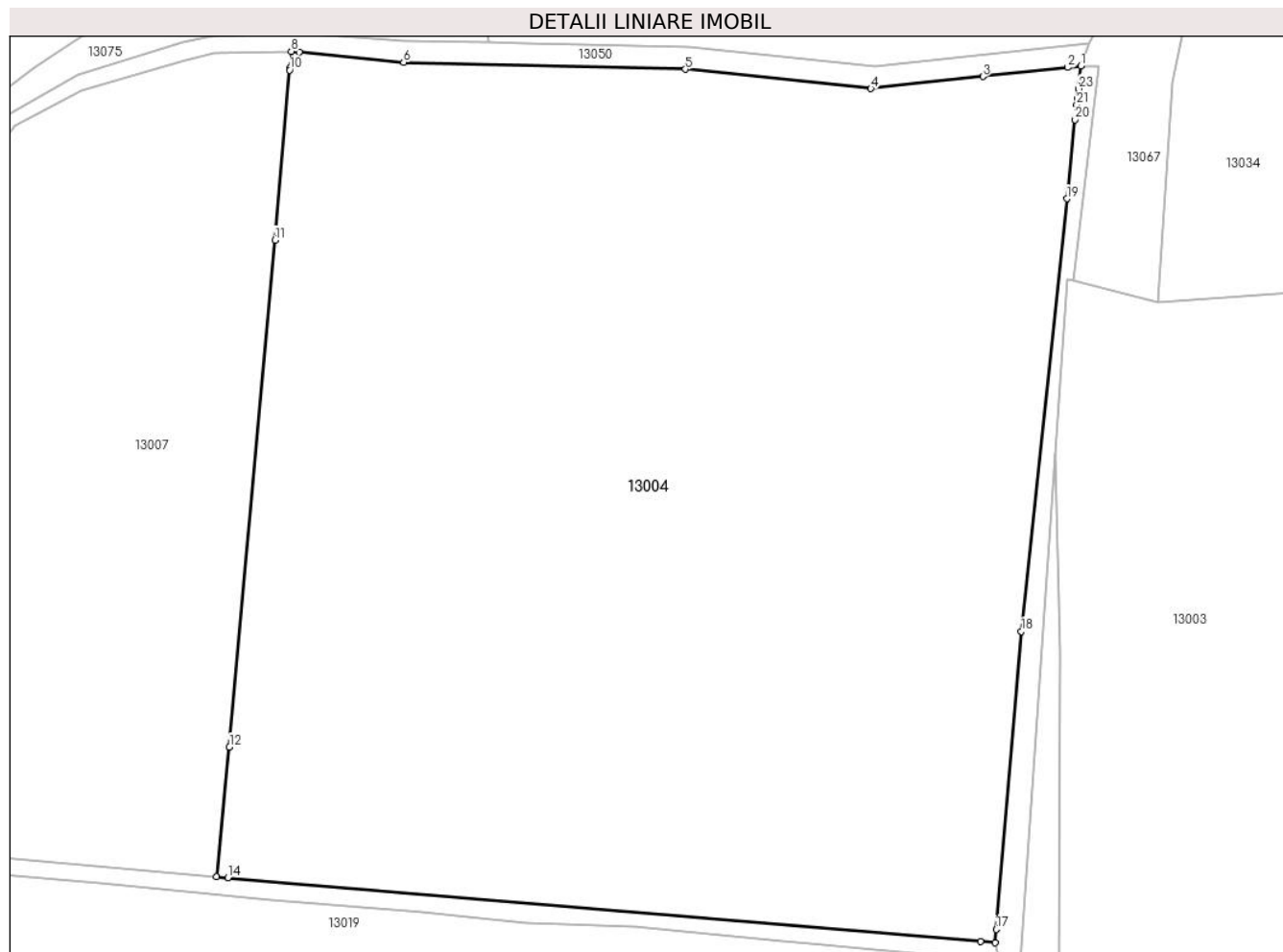
Inscrieri privind dezmembramintele dreptului de proprietate, drepturi reale de garanție și sarcini	Referințe
NU SUNT	

## Anexa Nr. 1 La Partea I

## Teren

Nr cadastral	Suprafața (mp)*	Observații / Referințe
22180	30.000	

\* Suprafața este determinată în planul de proiecție Stereo 70.



## Date referitoare la teren

Crt	Categorie folosință	Intra vilan	Suprafața (mp)	Tarla	Parcelă	Nr. topo	Observații / Referințe
1	vie	NU	24.715	48	V1996; P2031/1;De 2031/2;De 1997;De 1995/1	-	
2	pasune	NU	2.422	48	V1996; P2031/1;De 2031/2;De 1997;De 1995/1	-	
3	drum	DA	1.696	48	V1996; P2031/1;De 2031/2;De 1997;De 1995/1	-	
4	drum	NU	667	48	V1996; P2031/1;De 2031/2;De 1997;De 1995/1	-	
5	drum	NU	500	48	V1996; P2031/1;De 2031/2;De 1997;De 1995/1	-	

## Lungime Segmente

1) Valorile lungimilor segmentelor sunt obținute din proiecție în plan.

Punct început	X / Y	Punct sfârșit	X / Y	Lungime segment (** (m)
1	582.385,29 387.130,66	2	582.382,479 387.130,357	2.827
3	582.364,348 387.128,401	4	582.340,421 387.125,821	24.066
5	582.300,817 387.129,968	6	582.240,658 387.131,473	60.178
7	582.218,353 387.133,618	8	582.216,659 387.133,78	1.702
9	582.216,342 387.130,128	10	582.216,313 387.129,797	0.332
11	582.213,16 387.093,549	12	582.203,476 386.985,394	108.588
13	582.200,711 386.957,7	14	582.203,1 386.957,49	2.398
15	582.363,828 386.943,922	16	582.366,93 386.943,66	3.113
17	582.367,171 386.946,52	18	582.372,58 387.010,07	63.78
19	582.382,28 387.102,369	20	582.384,049 387.119,199	16.923
21	582.384,385 387.122,396	22	582.384,54 387.123,87	1.482
23	582.384,753 387.125,794	1	582.385,29 387.130,66	4.896

Punct început	X / Y	Punct sfârșit	X / Y	Lungime segment (** (m)
2	582.382,479 387.130,357	3	582.364,348 387.128,401	18.236
4	582.340,421 387.125,821	5	582.300,817 387.129,968	39.821
6	582.240,658 387.131,473	7	582.218,353 387.133,618	22.408
8	582.216,659 387.133,78	9	582.216,342 387.130,128	3.666
10	582.216,313 387.129,797	11	582.213,16 387.093,549	36.385
12	582.203,476 386.985,394	13	582.200,711 386.957,7	27.832
14	582.203,1 386.957,49	15	582.363,828 386.943,922	161.3
16	582.366,93 386.943,66	17	582.367,171 386.946,52	2.87
18	582.372,58 387.010,07	19	582.382,28 387.102,369	92.807
20	582.384,049 387.119,199	21	582.384,385 387.122,396	3.215
22	582.384,54 387.123,87	23	582.384,753 387.125,794	1.936

\*\* Lungimile segmentelor sunt determinate în planul de proiecție Stereo 70 și sunt rotunjite la 1 milimetru.

\*\*\* Distanța dintre puncte este formată din segmente cumulate ce sunt mai mici decât valoarea 1 milimetru.





**DATE DESPRE IMOBILUL NR. 13007**

Oficiul de Cadastru și Publicitate Imobiliară PRAHOVA  
Biroul de Cadastru și Publicitate Imobiliară Ploiești

**A. Partea I. Descrierea imobilului**

TEREN Necunoscut

Adresa: Loc. Bucov, Jud. Prahova

Nr. Crt	Nr cadastral Nr. topografic	Suprafața* (mp)	Observații / Referințe
A1	31616	Din acte: 14.000 Masurata: 13.862	Sector cadastral:58 Teren neimprejmut;

**B. Partea II. Proprietari și acte**

Inscrieri privitoare la dreptul de proprietate și alte drepturi reale		Referințe
<b>70478 / 27/05/2022</b>		
Act Administrativ nr. 200507, din 03/09/2007 emis de Comisia Judeteana Prahova (; act notarial nr 41 din 11.08.2008, emis de Notar Public Ioana Gelei;act administrativ nr 8667 din 06.04.2022, emis de Primaria Comunei Bucov);		
B1	Intabulare, drept de PROPRIETATE, dobandit prin Succesiune, cota actuala 1/2, cota initiala 1/2 1) <b>KISIELEFSCHI CRISTINA</b>	A1
B2	Intabulare, drept de PROPRIETATE, dobandit prin Succesiune, cota actuala 1/2, cota initiala 1/2 1) <b>KISIELEFSCHI ANDREEA</b>	A1

**C. Partea III. SARCINI .**

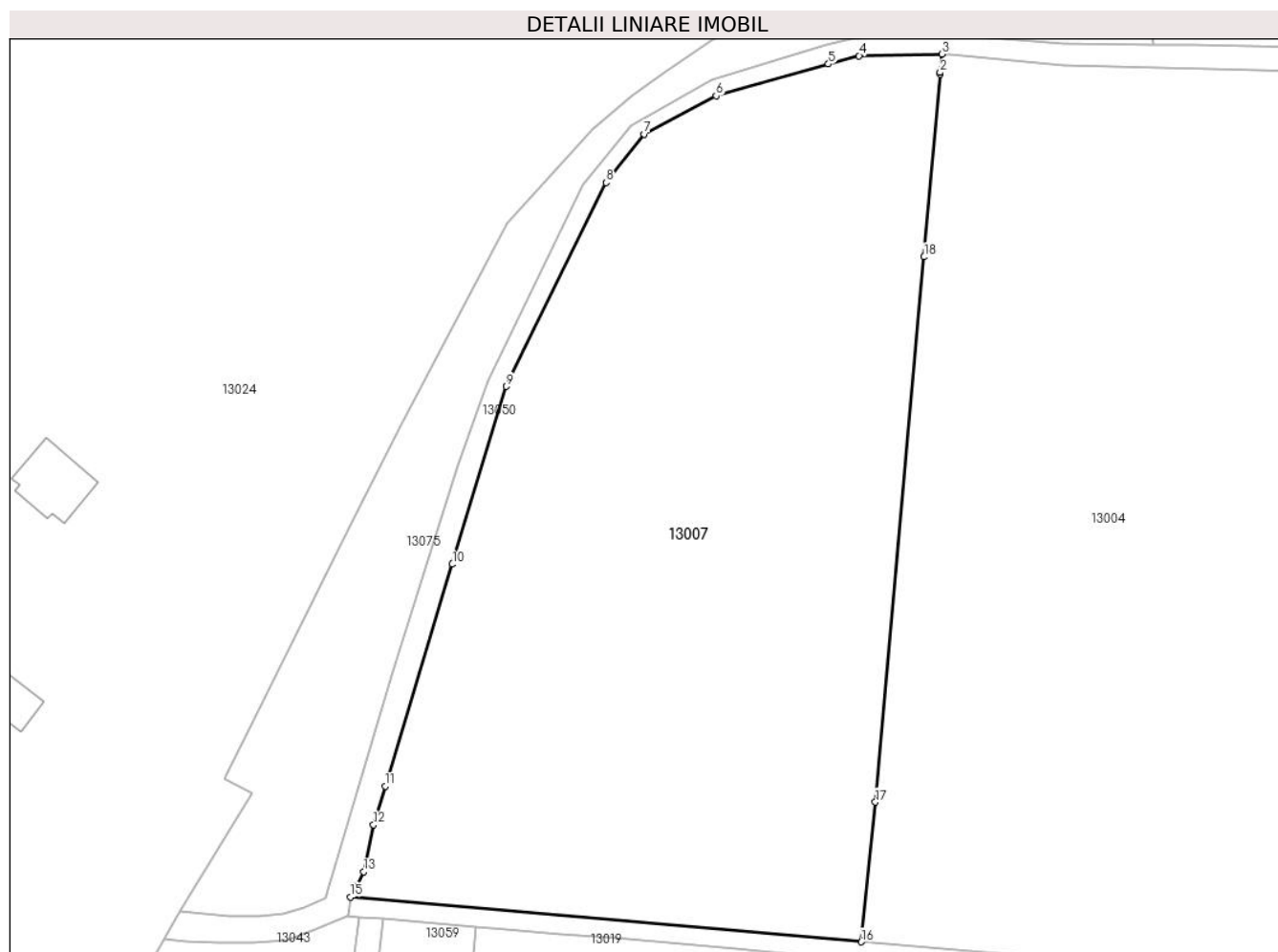
Inscrieri privind dezmembramintele dreptului de proprietate, drepturi reale de garanție și sarcini	Referințe
NU SUNT	

## Anexa Nr. 1 La Partea I

## Teren

Nr cadastral	Suprafața (mp)*	Observații / Referințe
31616	Din acte: 14.000 Masurata: 13.862	

\* Suprafața este determinată în planul de proiecție Stereo 70.



## Date referitoare la teren

Crt	Categorie folosință	Intra vilan	Suprafața (mp)	Tarla	Parcelă	Nr. topo	Observații / Referințe
1	drum	DA	856	48	1995	-	
2	drum	NU	10	48	1995	-	
3	vie	DA	407	48	1996/1	-	
4	vie	NU	12.589	48	1996/1	-	

## Lungime Segmente

1) Valorile lungimilor segmentelor sunt obținute din proiecție în plan.

Punct început	X / Y	Punct sfârșit	X / Y	Lungime segment (** (m)
1	582.216,313 387.129,797	2	582.216,342 387.130,128	0.332
2	582.216,342 387.130,128	3	582.216,659 387.133,78	3.666

Punct început	X / Y	Punct sfârșit	X / Y	Lungime segment (** (m)
3	582.216,659 387.133,78	4	582.200,26 387.133,44	16.403
4	582.200,26 387.133,44	5	582.194,18 387.131,79	6.3
5	582.194,18 387.131,79	6	582.171,88 387.125,52	23.165
6	582.171,88 387.125,52	7	582.157,61 387.117,92	16.168
7	582.157,61 387.117,92	8	582.150,0 387.108,31	12.258
8	582.150,0 387.108,31	9	582.130,167 387.067,87	45.042
9	582.130,167 387.067,87	10	582.119,496 387.032,601	36.848
10	582.119,496 387.032,601	11	582.106,164 386.988,535	46.039
11	582.106,164 386.988,535	12	582.103,857 386.980,908	7.968
12	582.103,857 386.980,908	13	582.101,9 386.971,57	9.541
13	582.101,9 386.971,57	14	582.100,467 386.968,822	3.099
14	582.100,467 386.968,822	15	582.099,317 386.966,618	2.486
15	582.099,317 386.966,618	16	582.200,711 386.957,7	101.785
16	582.200,711 386.957,7	17	582.203,476 386.985,394	27.832
17	582.203,476 386.985,394	18	582.213,16 387.093,549	108.588
18	582.213,16 387.093,549	1	582.216,313 387.129,797	36.385

\*\* Lungimile segmentelor sunt determinate în planul de proiecție Stereo 70 și sunt rotunjite la 1 milimetru.

\*\*\* Distanța dintre puncte este formată din segmente cumulate ce sunt mai mici decât valoarea 1 milimetru.



**DATE DESPRE IMOBILUL NR. 13008**

Oficiul de Cadastru și Publicitate Imobiliară PRAHOVA  
Biroul de Cadastru și Publicitate Imobiliară Ploiești

**A. Partea I. Descrierea imobilului**

TEREN Extravilan

Nr. CF vechi:5148

Nr. cadastral vechi:11684

Adresa: Jud. Prahova

Nr. Crt	Nr cadastral Nr. topografic	Suprafața* (mp)	Observații / Referințe
A1	21967	41.910	Sector cadastral:58 Teren neimprejmuit;

**B. Partea II. Proprietari și acte**

Inscrieri privitoare la dreptul de proprietate și alte drepturi reale		Referințe
<b>55720 / 30/09/2010</b>		
Act Notarial nr. 873, din 24/09/2010 emis de NP COSMA SAAD ANDREEA;		
B4	Intabulare, drept de PROPRIETATEcumparare, dobandit prin Conventie, cota actuala 1/1, cota initiala 1/1 1) SC STAR T&D SRL, CIF:5545629	A1
<b>4037 / 27/01/2011</b>		
Act Notarial nr. 359, din 24/01/2011 emis de NP IVAN CONSTANTIN (; adeverinta nr.2905/24.01.2011 emis de PRIMARIA BUCOV;hotarare nr.31/03.05.2010 emis de CONSILIUL LOCAL BUCOV;);		
B5	se noteaza schimbarea grupei de destinatie a terenului de 1820 mp. din teren extravilan in teren intravilan	A1
<b>55474 / 19/09/2011</b>		
Act Administrativ nr. 55474, din 19/09/2011 emis de O.C.P.I. Prahova;		
B9	se indreapta eroarea materiala strcurata in cuprinsul prezentei carti funciare, in sensul ca suprafata de 1820 mp este teren intravilan	A1
<b>97440 / 19/10/2016</b>		
Act Notarial nr. 742, din 11/10/2016 emis de NP Tomescu Alice Cristina;		
B12	se noteaza interdictiile de instrainare si grevare, ca urmare a cesiunii de creanta 1) SC STRABENBAU LOGISTIC SRL, CIF:33221610	A1

**C. Partea III. SARCINI**

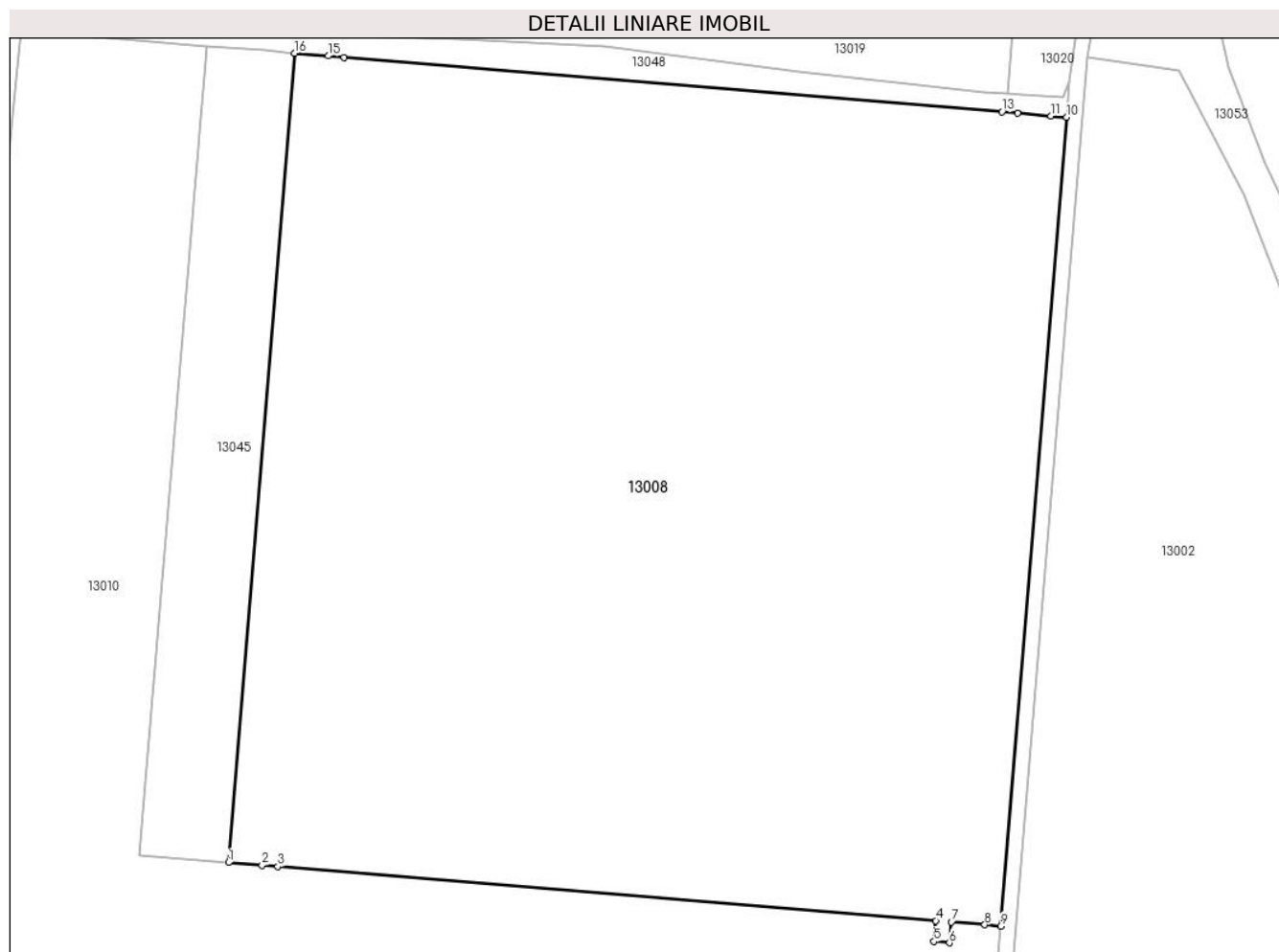
Inscrieri privind dezmembramintele dreptului de proprietate, drepturi reale de garanție și sarcini		Referințe
<b>27614 / 17/05/2012</b>		
Act Notarial nr. 224, din 17/05/2012 emis de NP CALIN MIRELA;		
C5	se radiaza ipotecile si interdictiile aferente inscrise sub B6,B7,B8,B10, C1,C2,C3,C4 prin incheierile nr.9548/2011,12678/2011,12681/2011, 2310/2012	A1
<b>70476 / 17/10/2013</b>		
Act Administrativ nr. 465/P/2013, din 17/10/2013 emis de PARCHETUL DE PE LANGA CURTEA DE APEL PLOIESTI;		
C7	se noteaza sechestrul asigurator la cererea Parchetului de pe langa Curtea de Apel Ploiesti	A1
<b>97440 / 19/10/2016</b>		
Act Notarial nr. 742, din 11/10/2016 emis de NP Tomescu Alice Cristina;		
C8	Intabulare, drept de IPOTECA, Valoare:6200000 LEIca urmare a cesiunii de creanta 1) SC STRABENBAU LOGISTIC SRL, CIF:33221610	A1

## Anexa Nr. 1 La Partea I

## Teren

Nr cadastral	Suprafața (mp)*	Observații / Referințe
21967	41.910	

\* Suprafața este determinată în planul de proiecție Stereo 70.



## Date referitoare la teren

Crt	Categorie folosință	Intravilan	Suprafața (mp)	Tarla	Parcelă	Nr. topo	Observații / Referințe
4	vie	NU	38.374	48	V2000, P2027/4, De2030/2	-	
5	drum	NU	860	48	V2000, P2027/4, De2030/2	-	
6	pasune	NU	856	48	V2000, P2027/4, De2030/2	-	
7	pasune	NU	1.820	48	V2000, P2027/4, De2030/2	-	

## Lungime Segmente

1) Valorile lungimilor segmentelor sunt obținute din proiecție în plan.

Punct început	X / Y	Punct sfârșit	X / Y	Lungime segment (** (m)
---------------	-------	---------------	-------	-------------------------

Punct început	X / Y	Punct sfârşit	X / Y	Lungime segment (** (m)
1	582.131,06 386.522,42	2	582.139,719 386.521,709	8.688
2	582.139,719 386.521,709	3	582.143,791 386.521,374	4.086
3	582.143,791 386.521,374	4	582.313,67 386.507,42	170.451
4	582.313,67 386.507,42	5	582.313,19 386.502,05	5.391
5	582.313,19 386.502,05	6	582.317,17 386.501,71	3.994
6	582.317,17 386.501,71	7	582.317,66 386.507,08	5.392
7	582.317,66 386.507,08	8	582.326,298 386.506,339	8.67
8	582.326,298 386.506,339	9	582.330,374 386.505,99	4.091
9	582.330,374 386.505,99	10	582.347,49 386.714,711	209.422
10	582.347,49 386.714,711	11	582.343,382 386.715,055	4.122
11	582.343,382 386.715,055	12	582.334,74 386.715,78	8.672
12	582.334,74 386.715,78	13	582.330,76 386.716,11	3.994
13	582.330,76 386.716,11	14	582.160,881 386.730,158	170.459
14	582.160,881 386.730,158	15	582.156,808 386.730,495	4.087
15	582.156,808 386.730,495	16	582.148,15 386.731,211	8.688
16	582.148,15 386.731,211	1	582.131,06 386.522,42	209.489

\*\* Lungimile segmentelor sunt determinate în planul de proiecţie Stereo 70 şi sunt rotunjite la 1 milimetru.

\*\*\* Distanţa dintre puncte este formată din segmente cumulate ce sunt mai mici decât valoarea 1 milimetru.





**DATE DESPRE IMOBILUL NR. 13009**

Oficiul de Cadastru și Publicitate Imobiliară PRAHOVA  
Biroul de Cadastru și Publicitate Imobiliară Ploiești

**A. Partea I. Descrierea imobilului**

TEREN Intravilan

Nr. CF vechi:2971

Nr. cadastral vechi:10375

Adresa: Loc. Bucov, Jud. Prahova, Sat Bucov - Teren extravilan

Nr. Crt	Nr cadastral Nr. topografic	Suprafața* (mp)	Observații / Referințe
A1	20585	1.653	Sector cadastral:58 Teren neimprejmuit;

**B. Partea II. Proprietari și acte**

Inscrieri privitoare la dreptul de proprietate și alte drepturi reale		Referințe
<b>115289 / 16/11/2015</b>		
Act Notarial nr. 2793, din 13/11/2015 emis de NP MEIROSU MIHAI GABRIEL;		
B9	Intabulare, drept de PROPRIETATEcumparare, dobandit prin Conventie, cota actuala 1/1, cota initiala 1/1 1) ERDOGAN BULENT, (cetatean german);	A1
<b>10807 / 21/01/2021</b>		
Act Administrativ nr. 4489, din 13/01/2021 emis de Primaria Bucov (; act administrativ nr 112639 din 29.10.2020, emis de OCPI PRAHOVA;act notarial nr 25 din 08.01.2021, emis de NP Dan Oliviu Vasilica);		
B10	se actualizeaza informatiile cadastrale in sensul schimbarii categoriei de folosinta a terenului din pasune in neproductiv	A1

**C. Partea III. SARCINI**

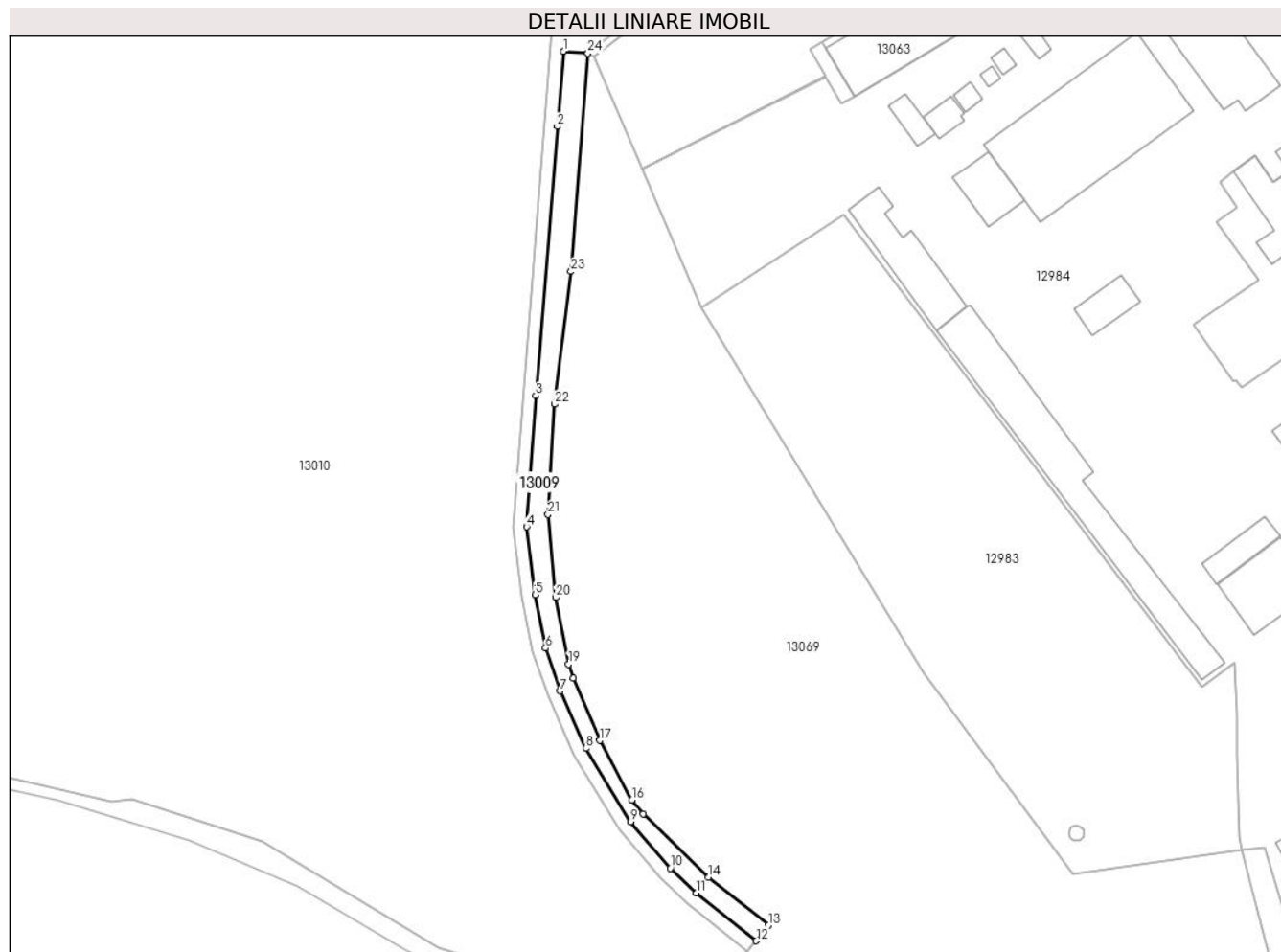
Inscrieri privind dezmembramintele dreptului de proprietate, drepturi reale de garanție și sarcini		Referințe
<b>112639 / 29/10/2020</b>		
Act Notarial nr. 1813, din 28/10/2020 emis de NP Dan Oliviu Vasilica;		
C1	Intabulare, drept de SUPERFICIE(pe o perioada de 10 incepand cu data de 01.11.2020 si sfarsind cu data de 01.11.2030) 1) SC VIERSTEIN BAU SRL, CIF:35579372	A1

## Anexa Nr. 1 La Partea I

## Teren

Nr cadastral	Suprafața (mp)*	Observații / Referințe
20585	1.653	

\* Suprafața este determinată în planul de proiecție Stereo 70.



## Date referitoare la teren

Crt	Categorie folosință	Intra vilan	Suprafața (mp)	Tarla	Parcelă	Nr. topo	Observații / Referințe
1	neproductiv	DA	1.653	48	2027/2	-	

## Lungime Segmente

1) Valorile lungimilor segmentelor sunt obținute din proiecție în plan.

Punct început	X / Y	Punct sfârșit	X / Y	Lungime segment (** (m)
1	582.325,419 386.394,54	2	582.323,71 386.372,71	21.897
3	582.317,41 386.294,52	4	582.314,8 386.256,44	38.169
5	582.317,25 386.236,72	6	582.320,27 386.221,22	15.791
7	582.324,51 386.208,76	8	582.331,94 386.192,08	18.26
9	582.344,97 386.170,77	10	582.356,54 386.157,32	17.742

Punct început	X / Y	Punct sfârșit	X / Y	Lungime segment (** (m)
2	582.323,71 386.372,71	3	582.317,41 386.294,52	78.443
4	582.314,8 386.256,44	5	582.317,25 386.236,72	19.872
6	582.320,27 386.221,22	7	582.324,51 386.208,76	13.162
8	582.331,94 386.192,08	9	582.344,97 386.170,77	24.978
10	582.356,54 386.157,32	11	582.364,09 386.150,04	10.488

Punct început	X / Y	Punct sfârșit	X / Y	Lungime segment (** (m)
11	582.364,09 386.150,04	12	582.381,49 386.136,18	22.245
13	582.385,1 386.140,72	14	582.367,63 386.154,63	22.331
15	582.348,63 386.173,08	16	582.345,38 386.177,07	5.146
17	582.336,05 386.194,35	18	582.328,37 386.212,48	19.69
19	582.326,96 386.216,52	20	582.323,21 386.235,93	19.769
21	582.320,97 386.260,0	22	582.322,79 386.292,04	32.092
23	582.327,65 386.330,6	24	582.332,59 386.393,98	63.572

Punct început	X / Y	Punct sfârșit	X / Y	Lungime segment (** (m)
12	582.381,49 386.136,18	13	582.385,1 386.140,72	5.8
14	582.367,63 386.154,63	15	582.348,63 386.173,08	26.484
16	582.345,38 386.177,07	17	582.336,05 386.194,35	19.638
18	582.328,37 386.212,48	19	582.326,96 386.216,52	4.279
20	582.323,21 386.235,93	21	582.320,97 386.260,0	24.174
22	582.322,79 386.292,04	23	582.327,65 386.330,6	38.865
24	582.332,59 386.393,98	1	582.325,419 386.394,54	7.193

\*\* Lungimile segmentelor sunt determinate în planul de proiecție Stereo 70 și sunt rotunjite la 1 milimetru.

\*\*\* Distanța dintre puncte este formată din segmente cumulate ce sunt mai mici decât valoarea 1 milimetru.



**DATE DESPRE IMOBILUL NR. 13010**

Oficiul de Cadastru și Publicitate Imobiliară PRAHOVA  
Biroul de Cadastru și Publicitate Imobiliară Ploiești

**A. Partea I. Descrierea imobilului**

TEREN Extravilan

Nr. CF vechi:4595

Nr. cadastral vechi:11283

Adresa: Jud. Prahova, Sat Pleasa \_ Teren extravilan

Nr. Crt	Nr cadastral Nr. topografic	Suprafața* (mp)	Observații / Referințe
A1	21589	174.225	Sector cadastral:58 Teren neimprejmuit;

**B. Partea II. Proprietari și acte**

Inscrieri privitoare la dreptul de proprietate și alte drepturi reale		Referințe
<b>42766 / 24/08/2009</b>		
Act Notarial nr. 2130, din 21/08/2009 emis de NP MEIROSU MIHAI GABRIEL;		
B0	Se infiinteaza cartea funciara cu nr. 4595 a unitatii administrativ teritoriale Bucov care cuprinde imobilul cu numar cadastral 11283 descris la PI/A+1 rezultat din alipirea urmatoarelor imobile: : imobilul cu numarul cadastral 10377 inscris in cartea funciara 2977 : imobilul cu numarul cadastral 10376 inscris in cartea funciara 2979	A1
<b>67521 / 07/10/2013</b>		
Act Administrativ nr. 1158, din 30/07/2013 emis de TRIBUNALUL PRAHOVA;		
B5	se respinge cererea de notare a deschiderii procedurii generala a insolventei intrucat nu s-au prezentat actele solicitate prin referatul de completare	A1
<b>77460 / 14/11/2013</b>		
Act Administrativ nr. 67521, din 07/10/2013 emis de OCPI PRAHOVA;		
B6	se respinge cererea de reexaminare a incheierii nr. 67521/2013 intrucat incheierea a fost pronuntata in conformitate cu normele legale in vigoare	A1
<b>115295 / 16/11/2015</b>		
Act Notarial nr. 2793, din 13/11/2015 emis de NP MEIROSU MIHAI GABRIEL;		
B8	Intabulare, drept de PROPRIETATEcumparare ca bun propriu, dobandit prin Conventie, cota actuala 1/1, cota initiala 1/1 1) ERDOGAN BULENT, (cetatean german);	A1
<b>11269 / 22/01/2021</b>		
Act Administrativ nr. 4489, din 13/01/2021 emis de Primaria Com. Bucov (; act administrativ nr 112628 din 29.10.2020, emis de OCPI PRAHOVA;act notarial nr Declaratie_25 din 08.01.2021, emis de NP Dan Oliviu Vasilica);		
B9	se actualizeaza informatiile cadastrale in sensul schimbarii categoriei de folosinta din teren vie in teren neproductiv	A1

**C. Partea III. SARCINI**

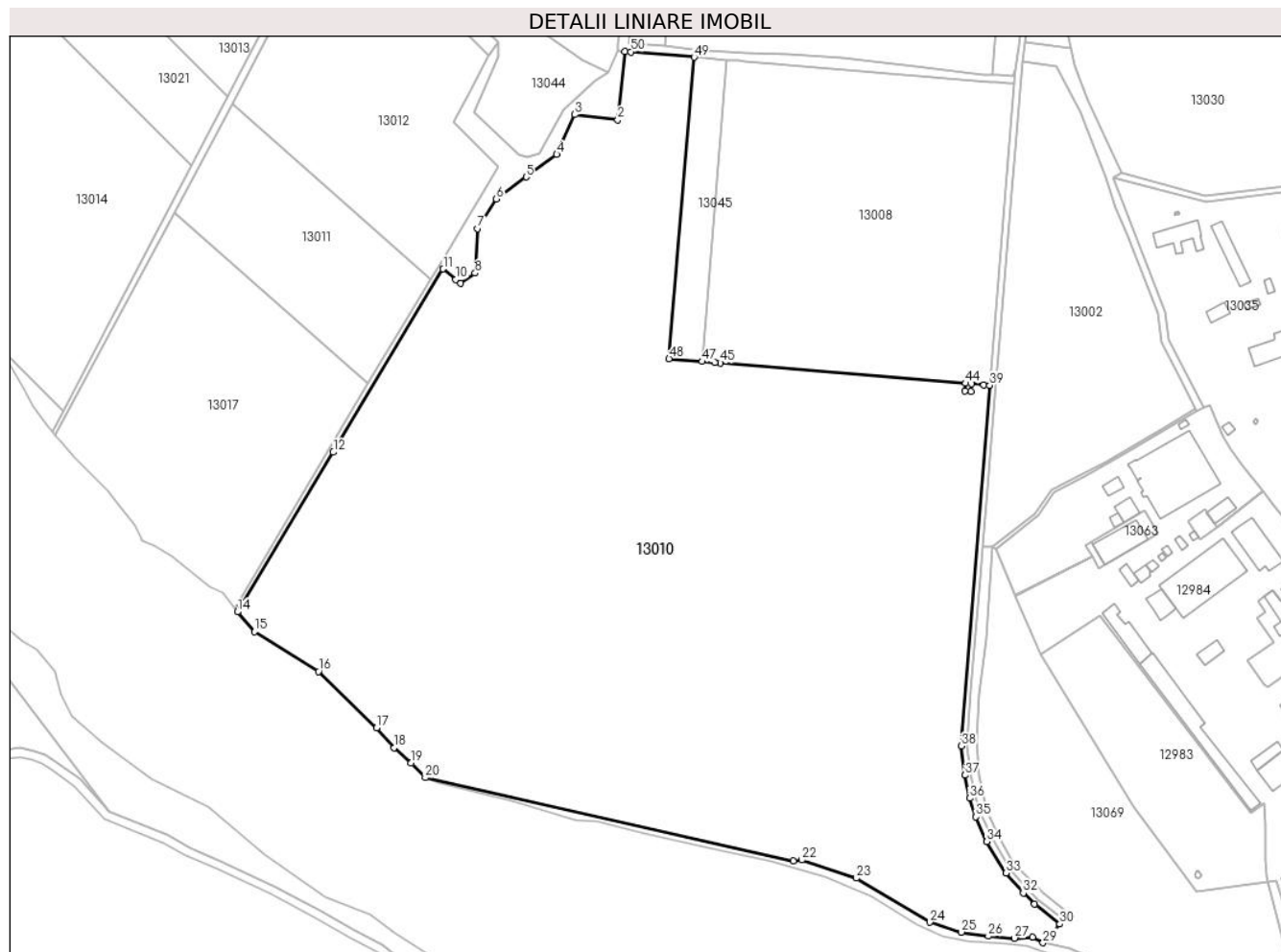
Inscrieri privind dezmembramintele dreptului de proprietate, drepturi reale de garanție și sarcini		Referințe
<b>112628 / 29/10/2020</b>		
Act Notarial nr. 1813, din 28/10/2020 emis de NP Dan Oliviu Vasilica;		
C1	Intabulare, drept de SUPERFICIEpentru o perioada de 10 ani incepand cu data de 01.11.2020 pana la data de 01.11.2030 cu posibilitatea de prelungire 1) SC VIERSTEIN BAU SRL, CIF:35579372	A1

## Anexa Nr. 1 La Partea I

## Teren

Nr cadastral	Suprafața (mp)*	Observații / Referințe
21589	174.225	

\* Suprafața este determinată în planul de proiecție Stereo 70.



## Date referitoare la teren

Crt	Categorie folosință	Intravilan	Suprafața (mp)	Tarla	Parcelă	Nr. topo	Observații / Referințe
1	neproductiv	NU	174.225	48	-	-	ParcelNo: 2001,2026,2029,2027/1,2027/3,2027,2024,2000/2,2000/1,2030/1,2030,2025,2008,2002,2030/10,2029/1,2025/1,2024/1;

## Lungime Segmente

1) Valorile lungimilor segmentelor sunt obținute din proiecție în plan.

Punct început	X / Y	Punct sfârșit	X / Y	Lungime segment	Punct început	X / Y	Punct sfârșit	X / Y	Lungime segment	Punct început	X / Y	Punct sfârșit	X / Y	Lungime segment
1	582.077,62 386.737,04	2	582.072,68 386.689,76	47.537	2	582.072,68 386.689,76	3	582.042,82 386.693,3	30.069	3	582.042,82 386.693,3	4	582.030,33 386.665,75	30.249
4	582.030,33 386.665,75	5	582.009,103 386.650,175	26.328	5	582.009,103 386.650,175	6	581.988,38 386.634,97	25.703	6	581.988,38 386.634,97	7	581.975,6 386.614,42	24.2
7	581.975,6 386.614,42	8	581.973,72 386.583,67	30.807	8	581.973,72 386.583,67	9	581.963,57 386.576,8	12.256	9	581.963,57 386.576,8	10	581.960,46 386.579,32	4.003
10	581.960,46 386.579,32	11	581.951,67 386.586,47	11.331	11	581.951,67 386.586,47	12	581.875,48 386.459,63	147.964	12	581.875,48 386.459,63	13	581.811,47 386.353,07	124.307
13	581.811,47 386.353,07	14	581.809,1 386.349,13	4.598	14	581.809,1 386.349,13	15	581.820,93 386.335,39	18.131	15	581.820,93 386.335,39	16	581.865,22 386.307,88	52.138

Punct început	X / Y	Punct sfârșit	X / Y	Lungime segment	Punct început	X / Y	Punct sfârșit	X / Y	Lungime segment	Punct început	X / Y	Punct sfârșit	X / Y	Lungime segment
16	581.865,22 386.307,88	17	581.905,6 386.268,99	56.062	17	581.905,6 386.268,99	18	581.917,82 386.255,17	18.448	18	581.917,82 386.255,17	19	581.929,51 386.244,66	15.72
19	581.929,51 386.244,66	20	581.939,27 386.234,45	14.125	20	581.939,27 386.234,45	21	582.194,22 386.176,7	261.409	21	582.194,22 386.176,7	22	582.200,02 386.177,41	5.843
22	582.200,02 386.177,41	23	582.238,0 386.164,91	39.984	23	582.238,0 386.164,91	24	582.288,99 386.134,34	59.452	24	582.288,99 386.134,34	25	582.310,73 386.127,55	22.776
25	582.310,73 386.127,55	26	582.329,33 386.124,71	18.816	26	582.329,33 386.124,71	27	582.347,58 386.123,33	18.302	27	582.347,58 386.123,33	28	582.360,18 386.123,98	12.617
28	582.360,18 386.123,98	29	582.367,21 386.120,18	7.991	29	582.367,21 386.120,18	30	582.378,99 386.133,06	17.455	30	582.378,99 386.133,06	31	582.361,45 386.147,02	22.417
31	582.361,45 386.147,02	32	582.353,62 386.154,57	10.877	32	582.353,62 386.154,57	33	582.341,73 386.168,41	18.246	33	582.341,73 386.168,41	34	582.328,39 386.190,22	25.566
34	582.328,39 386.190,22	35	582.320,87 386.207,34	18.699	35	582.320,87 386.207,34	36	582.316,39 386.220,18	13.599	36	582.316,39 386.220,18	37	582.313,3 386.236,09	16.207
37	582.313,3 386.236,09	38	582.310,79 386.256,33	20.395	38	582.310,79 386.256,33	39	582.330,374 386.505,99	250.427	39	582.330,374 386.505,99	40	582.326,298 386.506,339	4.091
40	582.326,298 386.506,339	41	582.317,66 386.507,08	8.67	41	582.317,66 386.507,08	42	582.317,17 386.501,71	5.392	42	582.317,17 386.501,71	43	582.313,19 386.502,05	3.994
43	582.313,19 386.502,05	44	582.313,67 386.507,42	5.391	44	582.313,67 386.507,42	45	582.143,791 386.521,374	170.451	45	582.143,791 386.521,374	46	582.139,719 386.521,709	4.086
46	582.139,719 386.521,709	47	582.131,06 386.522,42	8.688	47	582.131,06 386.522,42	48	582.108,12 386.524,31	23.018	48	582.108,12 386.524,31	49	582.125,47 386.733,08	209.49
49	582.125,47 386.733,08	50	582.081,78 386.736,7	43.84	50	582.081,78 386.736,7	1	582.077,62 386.737,04	4.174					

\*\* Lungimile segmentelor sunt determinate în planul de proiecție Stereo 70 și sunt rotunjite la 1 milimetru.

\*\*\* Distanța dintre puncte este formată din segmente cumulate ce sunt mai mici decât valoarea 1 milimetru.





**DATE DESPRE IMOBILUL NR. 13011**

Oficiul de Cadastru și Publicitate Imobiliară PRAHOVA  
Biroul de Cadastru și Publicitate Imobiliară Ploiești

**A. Partea I. Descrierea imobilului**

TEREN Extravilan

Adresa: Jud. Prahova

Nr. Crt	Nr cadastral Nr. topografic	Suprafața* (mp)	Observații / Referințe
A1	24125	15.000	Sector cadastral:58 Teren neimprejmit;

**B. Partea II. Proprietari și acte**

Inscrieri privitoare la dreptul de proprietate și alte drepturi reale		Referințe
<b>95490 / 26/11/2014</b>		
Act Administrativ nr. 204624, din 26/03/2009 emis de COMISIA JUDETEANA PRAHOVA (; hotarare judecatoreasca nr. 85/13-01-2012 emis de JUDECATORIA CARACAL;);		
B1	Intabulare, drept de PROPRIETATEpartaj, dobandit prin Hotarare Judecatoreasca, cota actuala 1/1, cota initiala 1/1 1) <b>RADU OPREA</b>	A1

**C. Partea III. SARCINI**

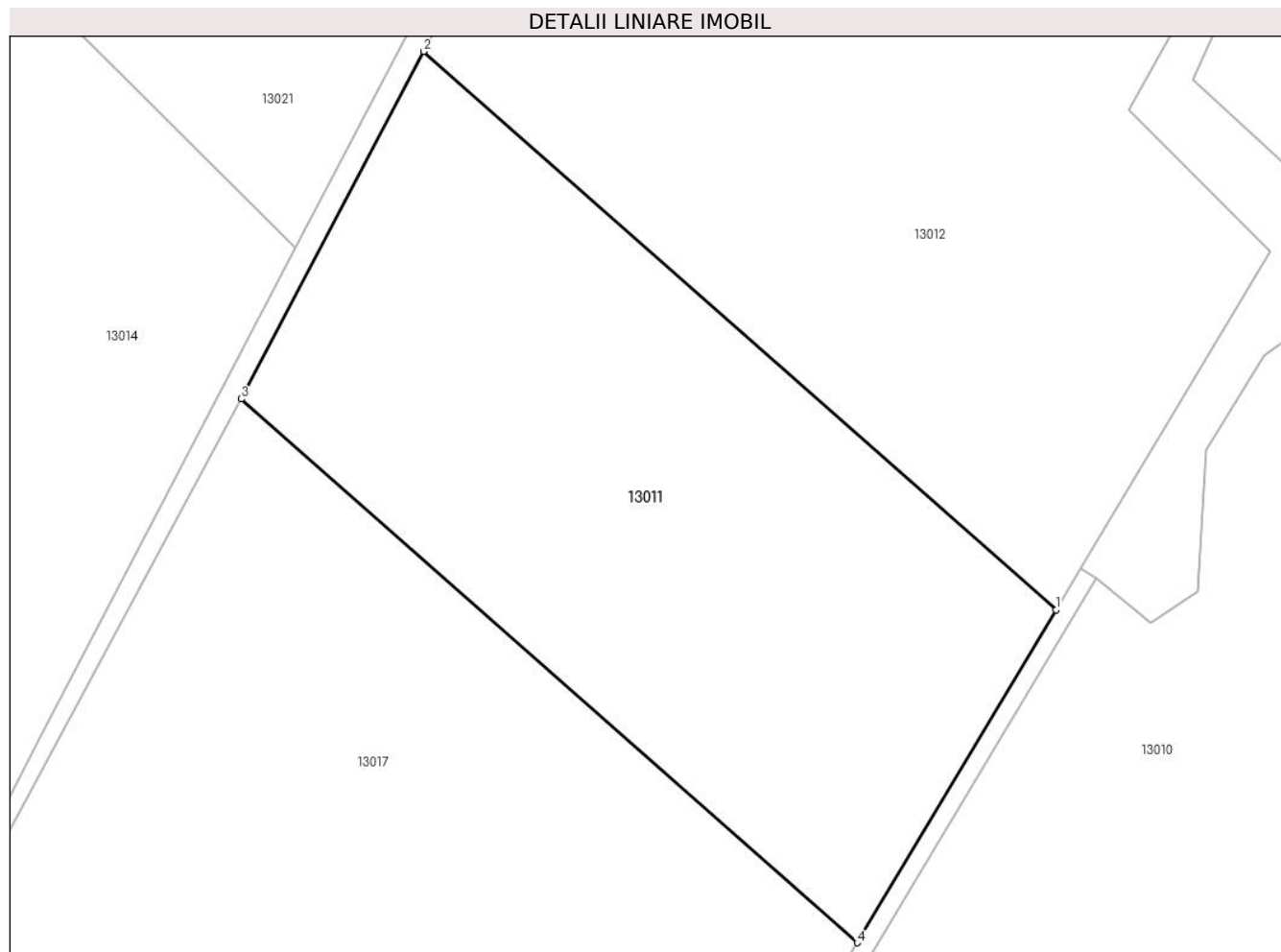
Inscrieri privind dezmembramintele dreptului de proprietate, drepturi reale de garanție și sarcini		Referințe
<b>95490 / 26/11/2014</b>		
Act Administrativ nr. 204624, din 26/03/2009 emis de COMISIA JUDETEANA PRAHOVA (; hotarare judecatoreasca nr. 85/13-01-2012 emis de JUDECATORIA CARACAL;);		
C1	Intabulare, drept de IPOTECA LEGALA, Valoare:12000 LEI (reprezentand sulta) 1) <b>LAZARIDE VICTOR</b>	A1

## Anexa Nr. 1 La Partea I

## Teren

Nr cadastral	Suprafața (mp)*	Observații / Referințe
24125	15.000	

\* Suprafața este determinată în planul de proiecție Stereo 70.



## Date referitoare la teren

Crt	Categorie folosință	Intravilan	Suprafața (mp)	Tarla	Parcelă	Nr. topo	Observații / Referințe
1	vie	NU	15.000	48	2022/2	-	

## Lungime Segmente

1) Valorile lungimilor segmentelor sunt obținute din proiecție în plan.

Punct început	X / Y	Punct sfârșit	X / Y	Lungime segment (** (m)
1	581.942,969 386.579,641	2	581.805,397 386.701,013	183.459
2	581.805,397 386.701,013	3	581.765,758 386.625,492	85.292
3	581.765,758 386.625,492	4	581.899,702 386.507,319	178.622
4	581.899,702 386.507,319	1	581.942,969 386.579,641	84.276

\*\* Lungimile segmentelor sunt determinate în planul de proiecție Stereo 70 și sunt rotunjite la 1 milimetru.

**\*\*\* Distanţa dintre puncte este formată din segmente cumulate ce sunt mai mici decât valoarea 1 milimetru.**



**DATE DESPRE IMOBILUL NR. 13012**

Oficiul de Cadastru și Publicitate Imobiliară PRAHOVA  
Biroul de Cadastru și Publicitate Imobiliară Ploiești

**A. Partea I. Descrierea imobilului**

TEREN Extravilan

Nr. CF vechi:2965  
Nr. cadastral vechi:10374

Adresa: Jud. Prahova, Sat Pleasa - teren extravilan

Nr. Crt	Nr cadastral Nr. topografic	Suprafața* (mp)	Observații / Referințe
A1	20584	Din acte: 25.156 Masurata: 25.153	Sector cadastral:58 Teren neimprejmuit;

**B. Partea II. Proprietari și acte**

Inscrieri privitoare la dreptul de proprietate și alte drepturi reale		Referințe
<b>115292 / 16/11/2015</b>		
Act Notarial nr. 2793, din 13/11/2015 emis de NP MEIROSU MIHAI GABRIEL;		
B7	Intabulare, drept de PROPRIETATEcumparare, dobandit prin Conventie, cota actuala 1/1, cota initiala 1/1 1) ERDOGAN BULENT, (cetatean german);	A1
<b>10741 / 21/01/2021</b>		
Act Notarial nr. 25, din 08/01/2021 emis de NP Dan Oliviu Vasilica (; act administrativ nr 4489 din 13.01.2021, emis de Primaria Com. Bucov;act administrativ nr 112669 din 29.10.2020, emis de OCPI PRAHOVA);		
B8	se actualizeaza informatiile cadastrale in sensul schimbarii categoriei de folosinta din teren vie in teren neproductiv	A1

**C. Partea III. SARCINI**

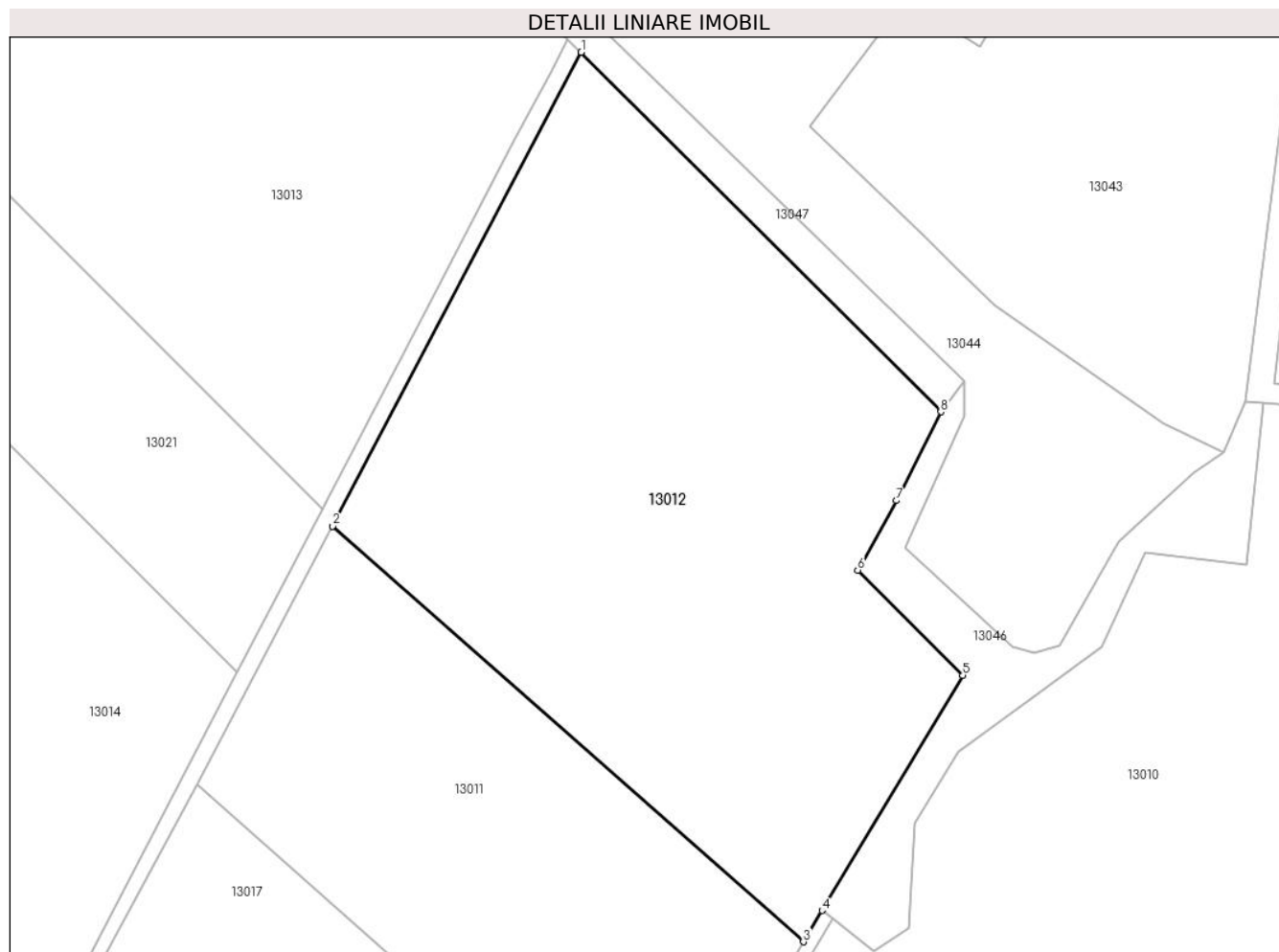
Inscrieri privind dezmembramintele dreptului de proprietate, drepturi reale de garanție și sarcini		Referințe
<b>115292 / 16/11/2015</b>		
Act Notarial nr. 2793, din 13/11/2015 emis de NP MEIROSU MIHAI GABRIEL;		
C2	se radiaza sechestrul in scris sub C1 prin incheierea nr 42001/2012 conform art. 91 (alin. 1) din Legea nr. 85/2014 (fost art. 53 din Legea nr. 85/2006)	A1
<b>112669 / 29/10/2020</b>		
Act Notarial nr. 1813, din 28/10/2020 emis de NP Dan Oliviu Vasilica;		
C3	Intabulare, drept de SUPERFICIEpentru o perioada de 10 ani incepand cu data de 01.11.2020 pana la data de 01.11.2030 cu posibilitatea de prelungire 1) SC VIERSTEIN BAU SRL, CIF:35579372	A1

## Anexa Nr. 1 La Partea I

## Teren

Nr cadastral	Suprafața (mp)*	Observații / Referințe
20584	Din acte: 25.156 Masurata: 25.153	

\* Suprafața este determinată în planul de proiecție Stereo 70.



## Date referitoare la teren

Crt	Categorie folosință	Intravilan	Suprafața (mp)	Tarla	Parcelă	Nr. topo	Observații / Referințe
1	neproductiv	NU	25.153	48	2022/1	-	

## Lungime Segmente

1) Valorile lungimilor segmentelor sunt obținute din proiecție în plan.

Punct început	X / Y	Punct sfârșit	X / Y	Lungime segment (** (m)
1	581.878,07 386.839,47	2	581.805,397 386.701,013	156.37
2	581.805,397 386.701,013	3	581.942,969 386.579,641	183.459
3	581.942,969 386.579,641	4	581.948,423 386.588,758	10.624
4	581.948,423 386.588,758	5	581.989,55 386.657,5	80.106

Punct început	X / Y	Punct sfârşit	X / Y	Lungime segment (** (m)
5	581.989,55 386.657,5	6	581.958,89 386.688,2	43.388
6	581.958,89 386.688,2	7	581.970,16 386.708,5	23.219
7	581.970,16 386.708,5	8	581.983,15 386.734,47	29.038
8	581.983,15 386.734,47	1	581.878,07 386.839,47	148.549

\*\* Lungimile segmentelor sunt determinate în planul de proiecție Stereo 70 și sunt rotunjite la 1 milimetru.

\*\*\* Distanța dintre puncte este formată din segmente cumulate ce sunt mai mici decât valoarea 1 milimetru.





**DATE DESPRE IMOBILUL NR. 13013**

Oficiul de Cadastru și Publicitate Imobiliară PRAHOVA  
Biroul de Cadastru și Publicitate Imobiliară Ploiești

**A. Partea I. Descrierea imobilului**

TEREN Extravilan

Adresa: Jud. Prahova

Nr. Crt	Nr cadastral Nr. topografic	Suprafața* (mp)	Observații / Referințe
A1	32808	30.650	Sector cadastral:58 Teren neimprijmit;

**B. Partea II. Proprietari și acte**

Inscrieri privitoare la dreptul de proprietate și alte drepturi reale		Referințe
<b>102423 / 23/06/2023</b>		
Act Notarial nr. 2207, din 23/06/2023 emis de Ionita Aristita Adina;		
B1	Se infiinteaza cf. 32808 a imobilului cu nr. cad. 32808/Bucov ca urmare a alipirii urmatoarelor 4 imobile: -- nr.cad.20941\cf.20941; -- nr.cad.20946\cf.20946; -- nr.cad.20960\cf.20960; -- nr.cad.20964\cf.20964;	A1
Act Notarial nr. 13627, din 09/09/2021 emis de NP David Livia;		
B10	se noteaza schimbarea numelui coproprietarei imobilului inregistrata sub B6.2 din BALANESCU MARIA in PASCU MARIA	A1
Act Notarial nr. 2207, din 23/06/2023 emis de Ionita Aristita Adina;		
B11	Intabulare, drept de PROPRIETATE alipire, dobandit prin Conventie, cota actuala 1/1, cota initiala 1/1 1) BĂLANESCU IOAN-VERONEL 2) PASCU MARIA	A1

**C. Partea III. SARCINI**

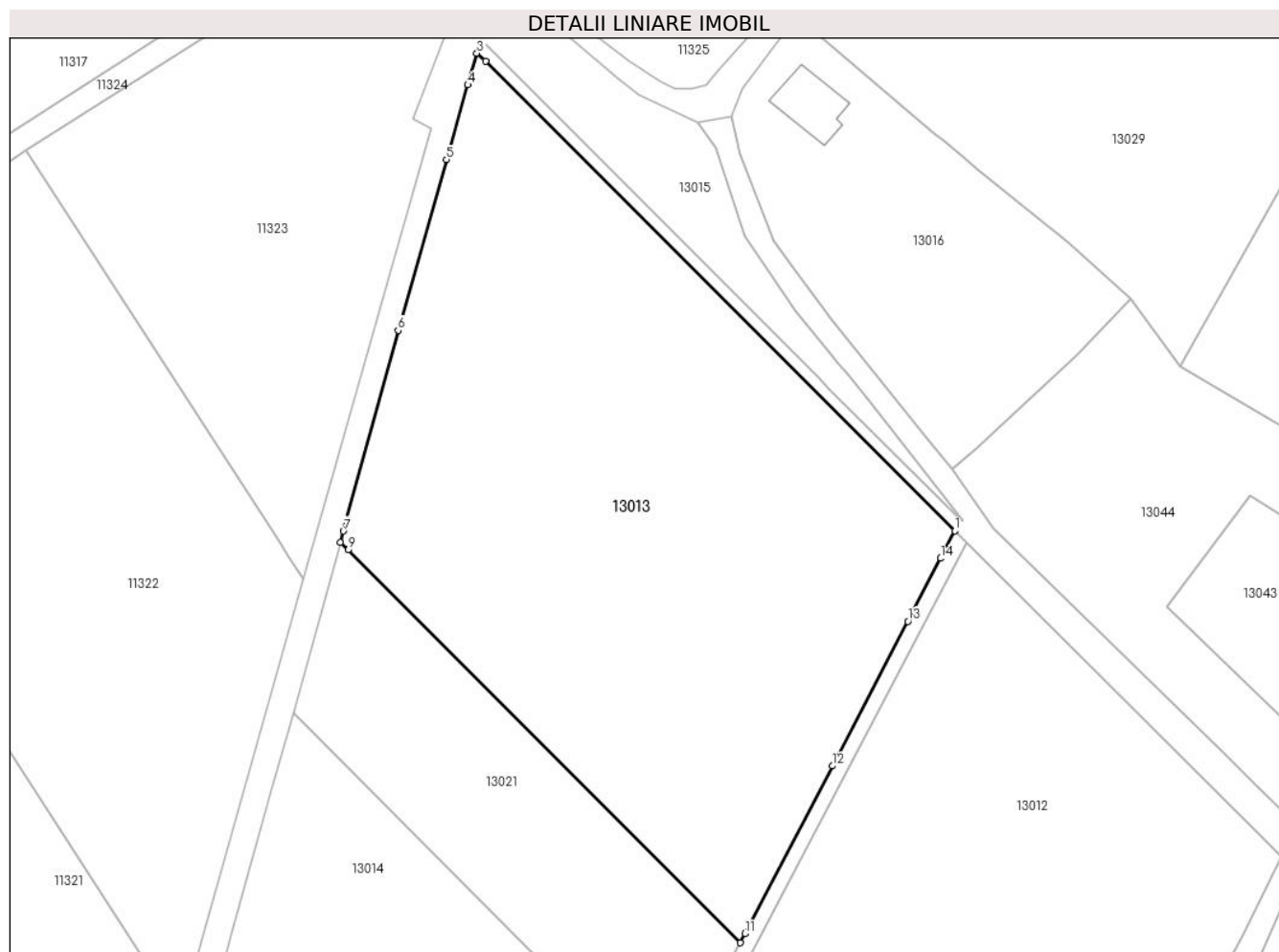
Inscrieri privind dezmembramintele dreptului de proprietate, drepturi reale de garanție și sarcini		Referințe
<b>102452 / 23/06/2023</b>		
Act Notarial nr. 2208, din 23/06/2023 emis de NP Ionita Aristita Adina;		
C1	se noteaza inchirierea incheiata intre BALANESCU IOAN-VERONEL si PASCU MARIA in calitate de proprietari si TOTAL MINERAL S.R.L. in calitate de chirias, pana la data de 22.06.2026	A1

## Anexa Nr. 1 La Partea I

## Teren

Nr cadastral	Suprafața (mp)*	Observații / Referințe
32808	30.650	

\* Suprafața este determinată în planul de proiecție Stereo 70.



## Date referitoare la teren

Crt	Categorie folosință	Intra vilan	Suprafața (mp)	Tarla	Parcelă	Nr. topo	Observații / Referințe
1	faneata	NU	612	48	2015/1; 2015/2; 2015/3; 2015/4	-	
2	vie	NU	30.038	48	2017/1; 2017/2; 2017/3; 2017/4	-	

## Lungime Segmente

1) Valorile lungimilor segmentelor sunt obținute din proiecție în plan.

Punct început	X / Y	Punct sfârșit	X / Y	Lungime segment (** (m)
1	581.874,08 386.843,26	2	581.717,38 386.999,92	221.579
2	581.717,38 386.999,92	3	581.714,47 387.002,59	3.949

Punct început	X / Y	Punct sfârșit	X / Y	Lungime segment (** (m)
3	581.714,47 387.002,59	4	581.711,46 386.992,03	10.981
4	581.711,46 386.992,03	5	581.704,29 386.967,1	25.941
5	581.704,29 386.967,1	6	581.688,21 386.910,1	59.225
6	581.688,21 386.910,1	7	581.669,929 386.843,197	69.356
7	581.669,929 386.843,197	8	581.668,88 386.839,36	3.978
8	581.668,88 386.839,36	9	581.671,574 386.836,974	3.599
9	581.671,574 386.836,974	10	581.802,36 386.705,89	185.17
10	581.802,36 386.705,89	11	581.803,928 386.708,893	3.388
11	581.803,928 386.708,893	12	581.833,15 386.764,86	63.137
12	581.833,15 386.764,86	13	581.858,32 386.813,08	54.394
13	581.858,32 386.813,08	14	581.869,31 386.834,12	23.737
14	581.869,31 386.834,12	1	581.874,08 386.843,26	10.31

\*\* Lungimile segmentelor sunt determinate în planul de proiecție Stereo 70 și sunt rotunjite la 1 milimetru.

\*\*\* Distanța dintre puncte este formată din segmente cumulate ce sunt mai mici decât valoarea 1 milimetru.



**DATE DESPRE IMOBILUL NR. 13014**

Oficiul de Cadastru și Publicitate Imobiliară PRAHOVA  
Biroul de Cadastru și Publicitate Imobiliară Ploiești

**A. Partea I. Descrierea imobilului**

TEREN Extravilan

Adresa: Jud. Prahova

Nr. Crt	Nr cadastral Nr. topografic	Suprafața* (mp)	Observații / Referințe
A1	32762	27.256	Sector cadastral:58 Teren neimprejmut;

**B. Partea II. Proprietari și acte**

Inscrieri privitoare la dreptul de proprietate și alte drepturi reale	Referințe	
<b>56350 / 18/04/2023</b>		
Act Notarial nr. 1363, din 13/04/2023 emis de NP Ionita Aristita Adina;		
B1	Se infiinteaza cf. 32762 a imobilului cu nr. cad. 32762/Bucov ca urmare a alipirii urmatoarelor 2 imobile: -- nr.cad.21485\cf.21485; -- nr.cad.21638\cf.21638;	A1
Act Administrativ nr. C 3256, din 10/04/2023 emis de OCPI PRAHOVA;		
B3	se noteaza din oficiu propunerea de alipire a imobilului <i>OBSERVATIIL: pozitie transcrisa din CF 21485/Bucov, inscrisa prin incheierea nr. 53801 din 10/04/2023;</i>	A1
Act Notarial nr. 13627, din 09/09/2021 emis de NP David Livia;		
B6	se indreapta eroarea materiala strecurata in cuprinsul prezentei carti funciare in sensul ca imobilul rezultat in urma alipirii este bun comun cu numita Balanescu Maria	A1
B7	se noteaza schimbarea numelui coproprietarei din BALANESCU MARIA in PASCU MARIA, conform certificatului de divort nr. 13627/09.09.2021 emis de NP David Livia	A1
Act Notarial nr. 1363, din 13/04/2023 emis de NP Ionita Aristita Adina;		
B8	Intabulare, drept de PROPRIETATE, dobandit prin Conventie, cota actuala 1/1, cota initiala 1/1 1) BĂLANESCU IOAN-VERONEL 2) PASCU MARIA	A1

**C. Partea III. SARCINI**

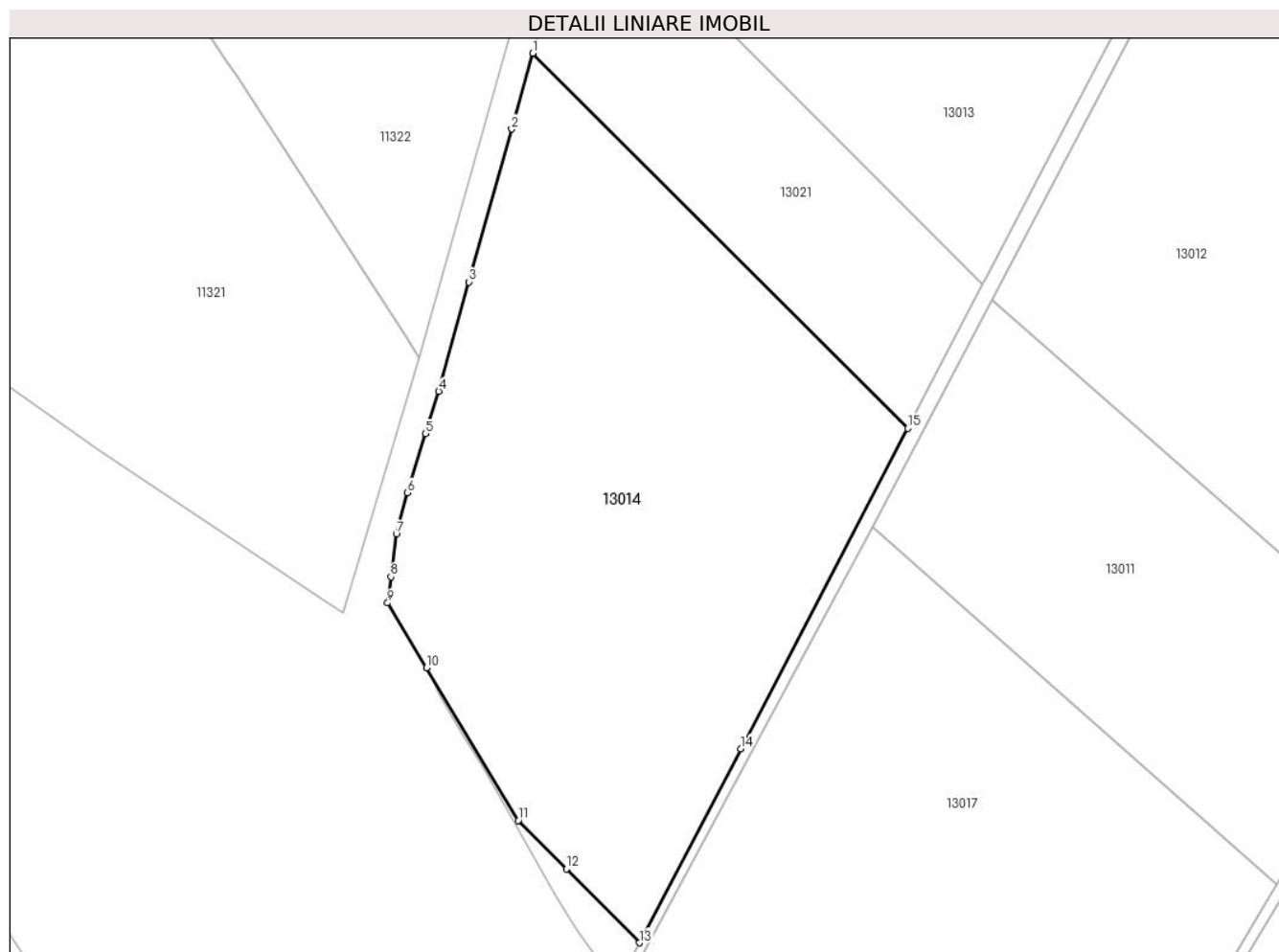
Inscrieri privind dezmembramintele dreptului de proprietate, drepturi reale de garanție și sarcini	Referințe	
<b>74335 / 04/05/2023</b>		
Act Notarial nr. 1596, din 03/05/2023 emis de NP Ionita Aristita Adina;		
C1	se noteaza contractul de locatiune incheiat intre Balanescu Ioan - Veronel si Pascu Maria in calitate de locatori si Total Mineral SRL in calitate de locatar, incepand cu data de 03.05.2023, pana la data de 02.05.2026	A1
<b>101736 / 22/06/2023</b>		
Act Administrativ nr. 74335, din 04/05/2023 emis de OCPI PRAHOVA;		
C2	se indreapta eroarea materiala strecurata in cuprinsul prezentei carti funciare in se sensul ca s-a omis a se evidentia in extrasul de informare contractul de locatiune notat sub C1 prin incheierea nr. 74335 din 04.05.2023	A1

## Anexa Nr. 1 La Partea I

## Teren

Nr cadastral	Suprafața (mp)*	Observații / Referințe
32762	27.256	

\* Suprafața este determinată în planul de proiecție Stereo 70.



## Date referitoare la teren

Crt	Categorie folosință	Intravilan	Suprafața (mp)	Tarla	Parcelă	Nr. topo	Observații / Referințe
1	vie	NU	26.725	48	2017/6, 2017/7	-	
2	faneata	NU	531	48	2015/6; 2015/7	-	

## Lungime Segmente

1) Valorile lungimilor segmentelor sunt obținute din proiecție în plan.

Punct început	X / Y	Punct sfârșit	X / Y	Lungime segment (** (m)
1	581.653,136 386.782,607	2	581.646,176 386.757,518	26.037
2	581.646,176 386.757,518	3	581.632,069 386.706,81	52.634
3	581.632,069 386.706,81	4	581.622,02 386.670,568	37.609
4	581.622,02 386.670,568	5	581.617,655 386.656,551	14.681

Punct început	X / Y	Punct sfârşit	X / Y	Lungime segment (** (m)
5	581.617,655 386.656,551	6	581.611,555 386.636,961	20.518
6	581.611,555 386.636,961	7	581.607,907 386.623,242	14.196
7	581.607,907 386.623,242	8	581.606,156 386.609,127	14.223
8	581.606,156 386.609,127	9	581.605,08 386.600,45	8.743
9	581.605,08 386.600,45	10	581.617,975 386.578,975	25.049
10	581.617,975 386.578,975	11	581.648,365 386.528,365	59.033
11	581.648,365 386.528,365	12	581.664,314 386.512,273	22.657
12	581.664,314 386.512,273	13	581.688,542 386.487,828	34.417
13	581.688,542 386.487,828	14	581.722,113 386.552,171	72.574
14	581.722,113 386.552,171	15	581.777,516 386.658,294	119.715
15	581.777,516 386.658,294	1	581.653,136 386.782,607	175.853

\*\* Lungimile segmentelor sunt determinate în planul de proiecție Stereo 70 și sunt rotunjite la 1 milimetru.

\*\*\* Distanța dintre puncte este formată din segmente cumulate ce sunt mai mici decât valoarea 1 milimetru.





**DATE DESPRE IMOBILUL NR. 13015**

Oficiul de Cadastru și Publicitate Imobiliară PRAHOVA  
Biroul de Cadastru și Publicitate Imobiliară Ploiești

**A. Partea I. Descrierea imobilului**

TEREN Intravilan

Nr. CF vechi:3508

Nr. cadastral vechi:10717

Adresa: Loc. Bucov, Jud. Prahova,  
F2014/1,Cc2014/2,Cc2014/3

Nr. Crt	Nr cadastral Nr. topografic	Suprafața* (mp)	Observații / Referințe
A1	20950	Din acte: 3.586 Masurata: 3.600	Sector cadastral:58 Teren neimprejmuit;

**B. Partea II. Proprietari și acte**

Inscrieri privitoare la dreptul de proprietate și alte drepturi reale		Referințe
<b>77254 / 18/11/2008</b>		
Act Notarial nr. 3461, din 14/11/2008 emis de NP LUPU MARIA LUIZA;		
B2	Intabulare, drept de PROPRIETATEcumparare ca bun comun, dobandit prin Conventie, cota actuala 1/1, cota initiala 1/1 1) <b>BALANESCU IOAN-VERONEL</b> , ( casatorit );	A1

**C. Partea III. SARCINI .**

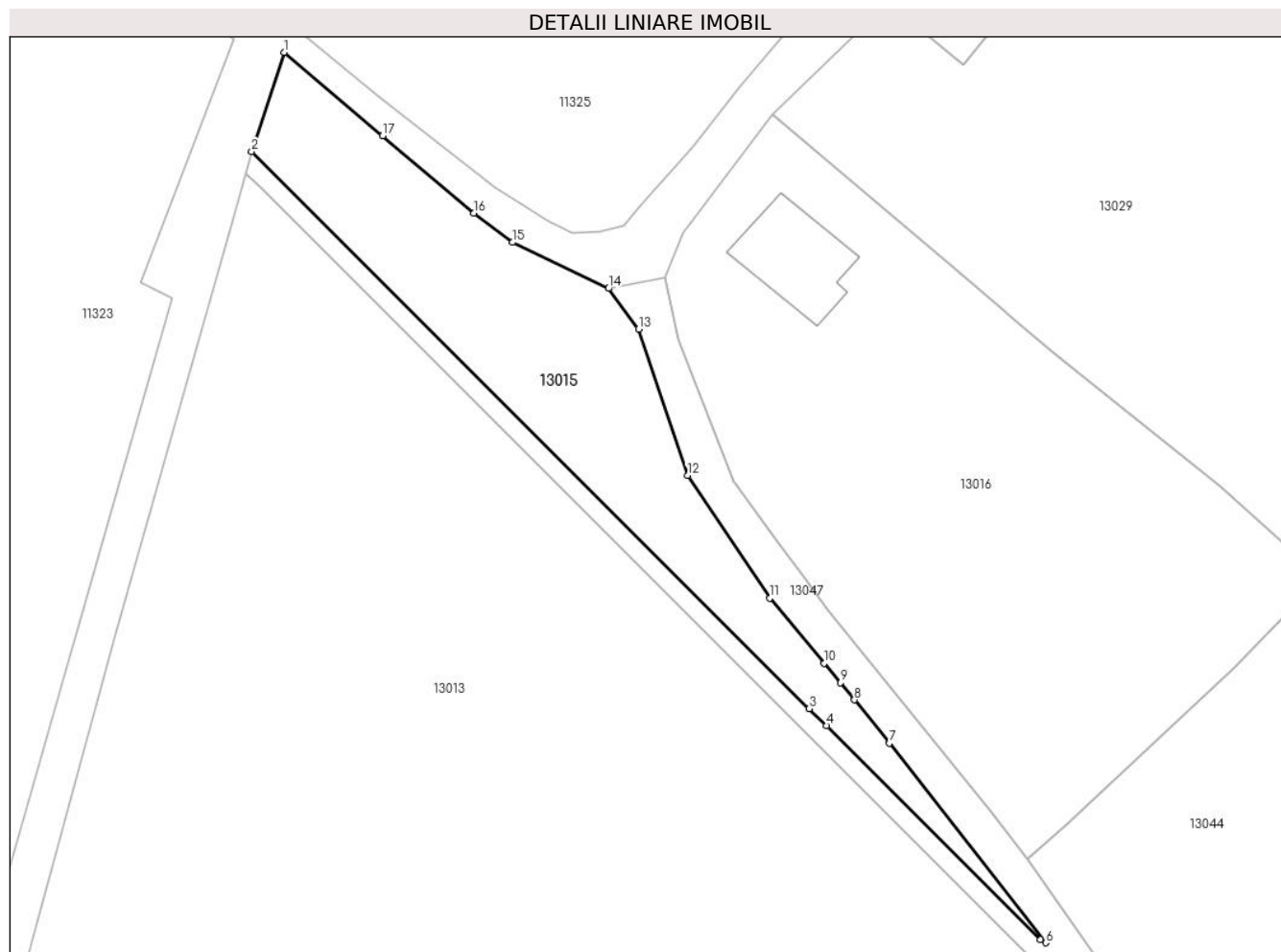
Inscrieri privind dezmembramintele dreptului de proprietate, drepturi reale de garanție și sarcini	Referințe
NU SUNT	

## Anexa Nr. 1 La Partea I

## Teren

Nr cadastral	Suprafața (mp)*	Observații / Referințe
20950	Din acte: 3.586 Masurata: 3.600	

\* Suprafața este determinată în planul de proiecție Stereo 70.



## Date referitoare la teren

Crt	Categorie folosință	Intra vilan	Suprafața (mp)	Tarla	Parcelă	Nr. topo	Observații / Referințe
1	curți constructii	DA	273	48	-	-	
2	curți constructii	DA	41	48	-	-	
3	faneata	DA	3.286	48	-	-	

## Lungime Segmente

1) Valorile lungimilor segmentelor sunt obținute din proiecție în plan.

Punct început	X / Y	Punct sfârșit	X / Y	Lungime segment (** (m)
1	581.722,15 387.027,29	2	581.715,61 387.007,17	21.156
2	581.715,61 387.007,17	3	581.828,76 386.894,133	159.938
3	581.828,76 386.894,133	4	581.832,221 386.890,676	4.892

Punct început	X / Y	Punct sfârşit	X / Y	Lungime segment (** (m)
4	581.832,221 386.890,676	5	581.875,63 386.847,31	61.359
5	581.875,63 386.847,31	6	581.876,73 386.846,62	1.298
6	581.876,73 386.846,62	7	581.845,03 386.887,13	51.439
7	581.845,03 386.887,13	8	581.837,92 386.895,91	11.298
8	581.837,92 386.895,91	9	581.835,046 386.899,366	4.495
9	581.835,046 386.899,366	10	581.831,749 386.903,329	5.155
10	581.831,749 386.903,329	11	581.820,76 386.916,54	17.184
11	581.820,76 386.916,54	12	581.804,09 386.941,48	29.998
12	581.804,09 386.941,48	13	581.794,09 386.971,13	31.291
13	581.794,09 386.971,13	14	581.788,01 386.979,39	10.256
14	581.788,01 386.979,39	15	581.768,52 386.988,72	21.608
15	581.768,52 386.988,72	16	581.760,67 386.994,69	9.862
16	581.760,67 386.994,69	17	581.742,16 387.010,35	24.246
17	581.742,16 387.010,35	1	581.722,15 387.027,29	26.218

\*\* Lungimile segmentelor sunt determinate în planul de proiecție Stereo 70 și sunt rotunjite la 1 milimetru.

\*\*\* Distanța dintre puncte este formată din segmente cumulate ce sunt mai mici decât valoarea 1 milimetru.



**DATE DESPRE IMOBILUL NR. 13016**

Oficiul de Cadastru și Publicitate Imobiliară PRAHOVA  
Biroul de Cadastru și Publicitate Imobiliară Ploiești

**A. Partea I. Descrierea imobilului**

TEREN Intravilan

Adresa: Loc. Bucov, Jud. Prahova, EXTRAVILAN, TARLA 48, PARCELELE Cc2011/1, Cc2011/2, Cc 2011/3, L 2011/4, A 2011/5, P 2020/1

Nr. Crt	Nr cadastral Nr. topografic	Suprafața* (mp)	Observații / Referințe
A1	23016	9.363	Sector cadastral:58 Teren neimprejmuit;

**B. Partea II. Proprietari și acte**

Inscrieri privitoare la dreptul de proprietate și alte drepturi reale		Referințe
<b>16683 / 13/03/2013</b>		
Act Notarial nr. 533, din 12/03/2013 emis de NP LUPU MARIA LUIZA;		
B2	Intabulare, drept de PROPRIETATEcumparare ca bun comun, dobandit prin Conventie, cota actuala 1/1, cota initiala 1/1 1) <b>BALANESCU IOAN VERONEL</b> 2) <b>BALANESCU MARIA</b>	A1

**C. Partea III. SARCINI .**

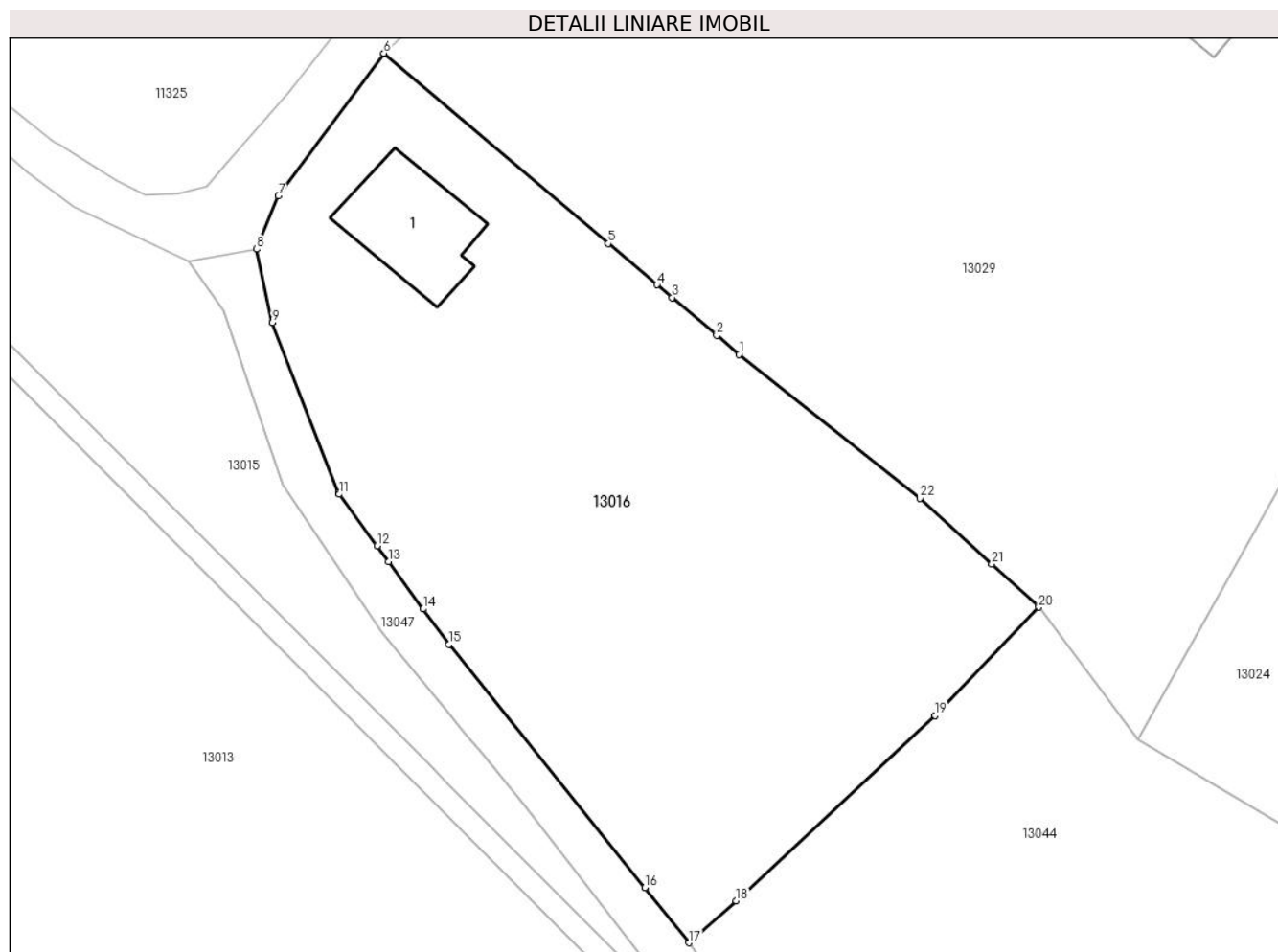
Inscrieri privind dezmembramintele dreptului de proprietate, drepturi reale de garanție și sarcini	Referințe
NU SUNT	

## Anexa Nr. 1 La Partea I

## Teren

Nr cadastral	Suprafața (mp)*	Observații / Referințe
23016	9.363	

\* Suprafața este determinată în planul de proiecție Stereo 70.



## Date referitoare la teren

Crt	Categorie folosință	Intra vilan	Suprafața (mp)	Tarla	Parcelă	Nr. topo	Observații / Referințe
1	curti constructii	DA	2.305	48	2011/1	-	
2	curti constructii	DA	687	48	2011/2	-	
3	curti constructii	DA	218	48	2011/3	-	
4	livada	DA	660	48	2011/4	-	
5	arabil	DA	4.516	48	2011/5	-	
6	pasune	DA	977	48	2020/1	-	

## Date referitoare la construcții

Crt	Număr	Destinație construcție	Supraf. (mp)	Situație juridică	Observații / Referințe
A1.1	23016-C1	construcții industriale și edilitare	Din acte: 0 Masurata: 364	Fara acte	Nr. niveluri:3; S. construita la sol:364 mp; S. construita desfasurata:364 mp;

## Lungime Segmente

1) Valorile lungimilor segmentelor sunt obținute din proiecție în plan.

Punct început	X / Y	Punct sfârșit	X / Y	Lungime segment (** (m)
1	581.881,581 386.963,654	2	581.877,778 386.966,875	4.984
3	581.870,207 386.973,287	4	581.867,646 386.975,456	3.356
5	581.859,365 386.982,469	6	581.821,199 387.014,793	50.015
7	581.803,275 386.990,579	8	581.799,58 386.981,538	9.767
9	581.802,248 386.969,024	10	581.813,501 386.940,1	31.036
11	581.813,653 386.939,893	12	581.820,06 386.931,133	10.853
13	581.822,041 386.928,425	14	581.827,898 386.920,417	9.921
15	581.832,291 386.914,412	16	581.865,56 386.873,08	53.058
17	581.873,098 386.863,716	18	581.881,083 386.870,833	10.696
19	581.914,875 386.902,307	20	581.932,525 386.920,715	25.502
21	581.924,542 386.928,016	22	581.912,319 386.939,196	16.565

Punct început	X / Y	Punct sfârșit	X / Y	Lungime segment (** (m)
2	581.877,778 386.966,875	3	581.870,207 386.973,287	9.921
4	581.867,646 386.975,456	5	581.859,365 386.982,469	10.852
6	581.821,199 387.014,793	7	581.803,275 386.990,579	30.126
8	581.799,58 386.981,538	9	581.802,248 386.969,024	12.795
10	581.813,501 386.940,1	11	581.813,653 386.939,893	0.257
12	581.820,06 386.931,133	13	581.822,041 386.928,425	3.355
14	581.827,898 386.920,417	15	581.832,291 386.914,412	7.44
16	581.865,56 386.873,08	17	581.873,098 386.863,716	12.021
18	581.881,083 386.870,833	19	581.914,875 386.902,307	46.179
20	581.932,525 386.920,715	21	581.924,542 386.928,016	10.818
22	581.912,319 386.939,196	1	581.881,581 386.963,654	39.281

\*\* Lungimile segmentelor sunt determinate în planul de proiecție Stereo 70 și sunt rotunjite la 1 milimetru.

\*\*\* Distanța dintre puncte este formată din segmente cumulate ce sunt mai mici decât valoarea 1 milimetru.





**DATE DESPRE IMOBILUL NR. 13017**

Oficiul de Cadastru și Publicitate Imobiliară PRAHOVA  
Biroul de Cadastru și Publicitate Imobiliară Ploiești

**A. Partea I. Descrierea imobilului**

TEREN Extravilan

Adresa: Jud. Prahova

Nr. Crt	Nr cadastral Nr. topografic	Suprafața* (mp)	Observații / Referințe
A1		31.046	Sector cadastral:58 Teren neimprejmuit;

**B. Partea II. Proprietari și acte**

Inscrieri privitoare la dreptul de proprietate și alte drepturi reale		Referințe
/		
Act Administrativ nr. 5823, din 01/02/2024 emis de PRIMARIA COMUNEI BUCOV;		
B1	Intabulare, drept de PROPRIETATE, dobandit prin Lege, cota actuala 1/1, cota initiala 1/1 1) <b>NEIDENTIFICAT NEIDENTIFICAT</b>	A1
B2	Se noteaza faptul ca imobilul este rezerva comisiei locale de fond funciar - conform art 13, alin 14	A1

**C. Partea III. SARCINI .**

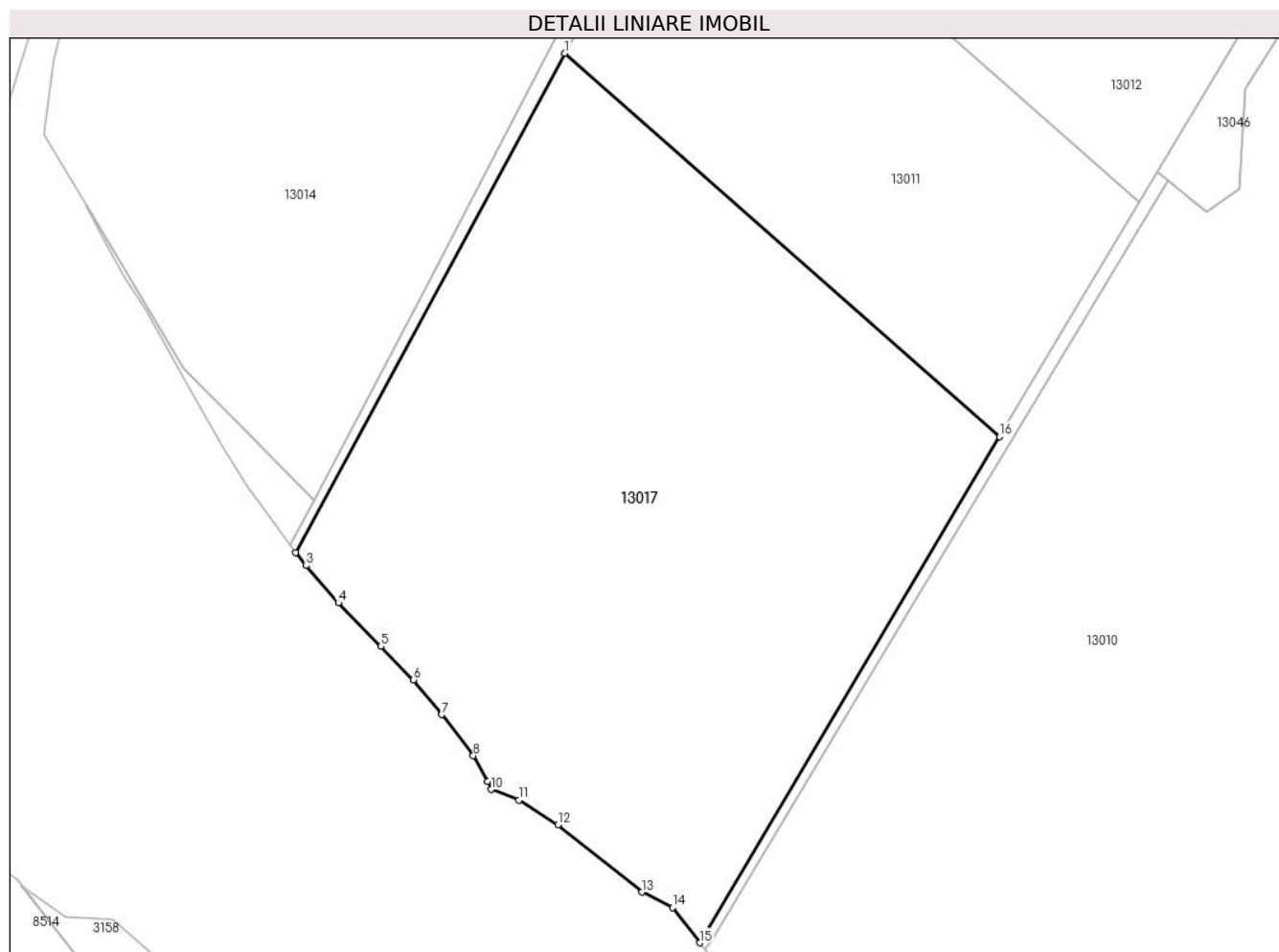
Inscrieri privind dezmembramintele dreptului de proprietate, drepturi reale de garanție și sarcini	Referințe
NU SUNT	

## Anexa Nr. 1 La Partea I

## Teren

Nr cadastral	Suprafața (mp)*	Observații / Referințe
	31.046	

\* Suprafața este determinată în planul de proiecție Stereo 70.



## Date referitoare la teren

Crt	Categorie folosință	Intravilan	Suprafața (mp)	Tarla	Parcelă	Nr. topo	Observații / Referințe
1	vie	NU	31.046	48	2022/2	-	

## Lungime Segmente

1) Valorile lungimilor segmentelor sunt obținute din proiecție în plan.

Punct început	X / Y	Punct sfârșit	X / Y	Lungime segment (** (m)
1	581.765,758 386.625,492	2	581.682,802 386.471,686	174.751
2	581.682,802 386.471,686	3	581.685,97 386.467,619	5.155
3	581.685,97 386.467,619	4	581.695,919 386.456,135	15.194
4	581.695,919 386.456,135	5	581.709,032 386.442,736	18.748
5	581.709,032 386.442,736	6	581.719,057 386.432,444	14.368

Punct început	X / Y	Punct sfârşit	X / Y	Lungime segment (** (m)
6	581.719,057 386.432,444	7	581.727,775 386.421,713	13.826
7	581.727,775 386.421,713	8	581.737,474 386.409,05	15.951
8	581.737,474 386.409,05	9	581.741,896 386.401,036	9.153
9	581.741,896 386.401,036	10	581.742,934 386.398,649	2.603
10	581.742,934 386.398,649	11	581.751,563 386.395,327	9.246
11	581.751,563 386.395,327	12	581.763,56 386.387,781	14.173
12	581.763,56 386.387,781	13	581.789,433 386.366,998	33.187
13	581.789,433 386.366,998	14	581.799,014 386.362,216	10.708
14	581.799,014 386.362,216	15	581.807,347 386.351,405	13.65
15	581.807,347 386.351,405	16	581.899,702 386.507,319	181.214
16	581.899,702 386.507,319	1	581.765,758 386.625,492	178.622

\*\* Lungimile segmentelor sunt determinate în planul de proiecție Stereo 70 și sunt rotunjite la 1 milimetru.

\*\*\* Distanța dintre puncte este formată din segmente cumulate ce sunt mai mici decât valoarea 1 milimetru.



**DATE DESPRE IMOBILUL NR. 13019**

Oficiul de Cadastru și Publicitate Imobiliară PRAHOVA  
Biroul de Cadastru și Publicitate Imobiliară Ploiești

**A. Partea I. Descrierea imobilului**

TEREN Extravilan

Adresa: Jud. Prahova

Nr. Crt	Nr cadastral Nr. topografic	Suprafața* (mp)	Observații / Referințe
A1		50.000	Sector cadastral:58 Teren neimprejmuit;

**B. Partea II. Proprietari și acte**

Inscrieri privitoare la dreptul de proprietate și alte drepturi reale	Referințe
/	
Hotarare Judecatoreasca nr. 8600, din 12/10/2016 emis de JUDECATORIA PLOIESTI (SENTINTA CIVILA; );	
B1	A1
Intabulare, drept de PROPRIETATE, dobandit prin Hotarare Judecatoreasca, cota actuala 1/1, cota initiala 1/1	
1) ZAHARIA ALEXANDRU BUJOR	
2) ZAHARIA DAN EUGENIU	

**C. Partea III. SARCINI .**

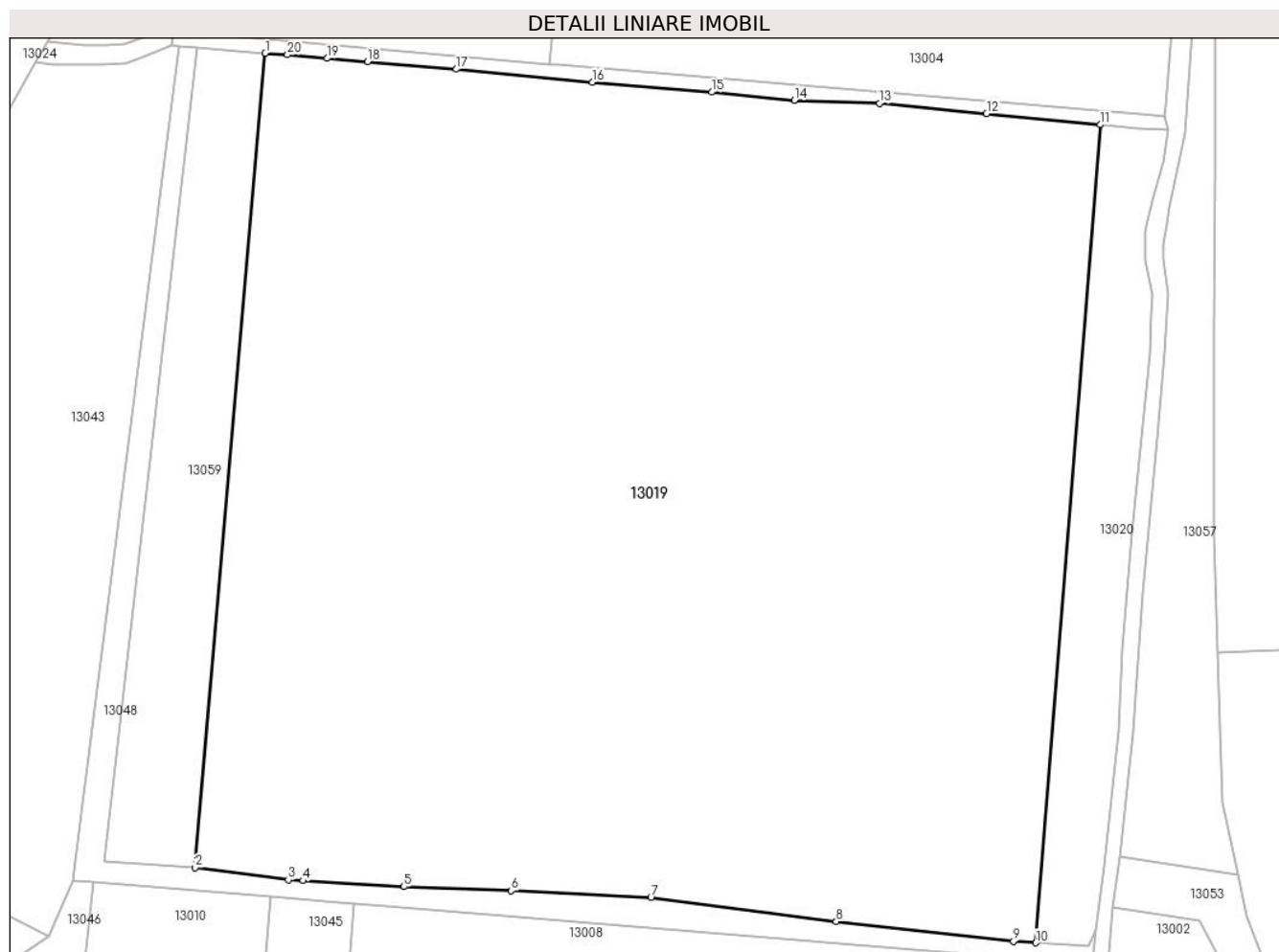
Inscrieri privind dezmembramintele dreptului de proprietate, drepturi reale de garanție și sarcini	Referințe
NU SUNT	

## Anexa Nr. 1 La Partea I

## Teren

Nr cadastral	Suprafața (mp)*	Observații / Referințe
	50.000	

\* Suprafața este determinată în planul de proiecție Stereo 70.



## Date referitoare la teren

Crt	Categorie folosință	Intravilan	Suprafața (mp)	Tarla	Parcelă	Nr. topo	Observații / Referințe
1	vie	NU	43.700	48	1998/1	-	
2	vie	NU	6.300	48	1998/2	-	

## Lungime Segmente

1) Valorile lungimilor segmentelor sunt obținute din proiecție în plan.

Punct început	X / Y	Punct sfârșit	X / Y	Lungime segment (** (m)
1	582.124,12 386.960,672	2	582.105,165 386.740,95	220.538
2	582.105,165 386.740,95	3	582.130,317 386.737,653	25.367
3	582.130,317 386.737,653	4	582.134,28 386.737,419	3.97
4	582.134,28 386.737,419	5	582.161,569 386.735,806	27.337

Punct început	X / Y	Punct sfârşit	X / Y	Lungime segment (** (m)
5	582.161,569 386.735,806	6	582.190,512 386.734,728	28.963
6	582.190,512 386.734,728	7	582.228,231 386.732,881	37.764
7	582.228,231 386.732,881	8	582.278,266 386.726,415	50.451
8	582.278,266 386.726,415	9	582.326,146 386.721,026	48.182
9	582.326,146 386.721,026	10	582.332,172 386.720,687	6.036
10	582.332,172 386.720,687	11	582.349,542 386.941,363	221.359
11	582.349,542 386.941,363	12	582.318,837 386.944,349	30.85
12	582.318,837 386.944,349	13	582.289,977 386.947,132	28.994
13	582.289,977 386.947,132	14	582.266,921 386.948,007	23.073
14	582.266,921 386.948,007	15	582.244,66 386.950,153	22.364
15	582.244,66 386.950,153	16	582.212,382 386.952,856	32.391
16	582.212,382 386.952,856	17	582.175,73 386.956,355	36.819
17	582.175,73 386.956,355	18	582.151,672 386.958,382	24.143
18	582.151,672 386.958,382	19	582.140,828 386.959,296	10.882
19	582.140,828 386.959,296	20	582.130,095 386.960,25	10.775
20	582.130,095 386.960,25	1	582.124,12 386.960,672	5.99

\*\* Lungimile segmentelor sunt determinate în planul de proiecţie Stereo 70 şi sunt rotunjite la 1 milimetru.

\*\*\* Distanţa dintre puncte este formată din segmente cumulate ce sunt mai mici decât valoarea 1 milimetru.





**DATE DESPRE IMOBILUL NR. 13020**

Oficiul de Cadastru și Publicitate Imobiliară PRAHOVA  
Biroul de Cadastru și Publicitate Imobiliară Ploiești

**A. Partea I. Descrierea imobilului**

TEREN Necunoscut

Adresa: Loc. Bucov, Jud. Prahova

Nr. Crt	Nr cadastral Nr. topografic	Suprafața* (mp)	Observații / Referințe
A1		3.782	Sector cadastral:58 Teren neimprejmuit;

**B. Partea II. Proprietari și acte**

Inscrieri privitoare la dreptul de proprietate și alte drepturi reale	Referințe
/	
Act Administrativ nr. 7801, din 07/03/2024 emis de PRIMARIA COMUNEI BUCOV;	
B1	A1
Intabulare, drept de PROPRIETATE, dobandit prin Lege, cota actuala 1/1, cota initiala 1/1 1) UAT BUCOV, CIF:2843531	

**C. Partea III. SARCINI .**

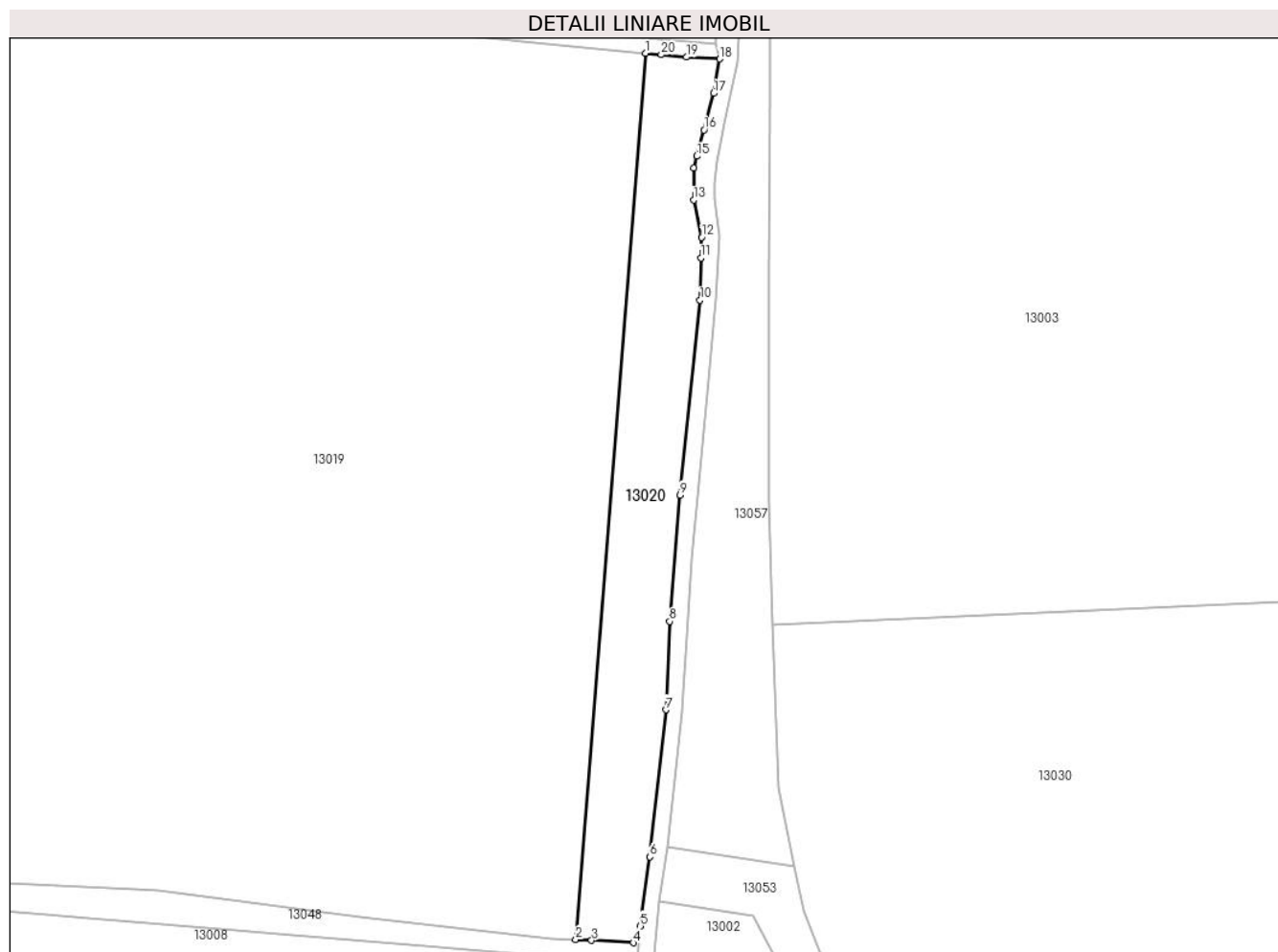
Inscrieri privind dezmembramintele dreptului de proprietate, drepturi reale de garanție și sarcini	Referințe
NU SUNT	

## Anexa Nr. 1 La Partea I

## Teren

Nr cadastral	Suprafața (mp)*	Observații / Referințe
	3.782	

\* Suprafața este determinată în planul de proiecție Stereo 70.



## Date referitoare la teren

Crt	Categorie folosință	Intravilan	Suprafața (mp)	Tarla	Parcelă	Nr. topo	Observații / Referințe
3	drum	NU	871	48	2031/3	-	
4	pasune	DA	2.911	48	2031/4	-	

## Lungime Segmente

1) Valorile lungimilor segmentelor sunt obținute din proiecție în plan.

Punct început	X / Y	Punct sfârșit	X / Y	Lungime segment (** (m))
1	582.349,542 386.941,363	2	582.332,172 386.720,687	221.359
2	582.332,172 386.720,687	3	582.336,103 386.720,465	3.937
3	582.336,103 386.720,465	4	582.346,483 386.719,88	10.396
4	582.346,483 386.719,88	5	582.348,265 386.724,039	4.525

Punct început	X / Y	Punct sfârșit	X / Y	Lungime segment (** (m)
5	582.348,265 386.724,039	6	582.350,642 386.741,266	17.39
6	582.350,642 386.741,266	7	582.354,602 386.777,899	36.846
7	582.354,602 386.777,899	8	582.355,592 386.799,879	22.002
8	582.355,592 386.799,879	9	582.358,166 386.831,364	31.59
9	582.358,166 386.831,364	10	582.363,117 386.879,878	48.766
10	582.363,117 386.879,878	11	582.363,315 386.890,373	10.497
11	582.363,315 386.890,373	12	582.363,513 386.895,521	5.152
12	582.363,513 386.895,521	13	582.361,532 386.904,828	9.515
13	582.361,532 386.904,828	14	582.361,532 386.912,748	7.92
14	582.361,532 386.912,748	15	582.362,325 386.915,719	3.075
15	582.362,325 386.915,719	16	582.364,107 386.922,253	6.773
16	582.364,107 386.922,253	17	582.366,483 386.931,362	9.414
17	582.366,483 386.931,362	18	582.367,991 386.939,908	8.678
18	582.367,991 386.939,908	19	582.359,702 386.940,374	8.302
19	582.359,702 386.940,374	20	582.353,46 386.940,981	6.271
20	582.353,46 386.940,981	1	582.349,542 386.941,363	3.937

\*\* Lungimile segmentelor sunt determinate în planul de proiecție Stereo 70 și sunt rotunjite la 1 milimetru.

\*\*\* Distanța dintre puncte este formată din segmente cumulate ce sunt mai mici decât valoarea 1 milimetru.



**DATE DESPRE IMOBILUL NR. 13021**

Oficiul de Cadastru și Publicitate Imobiliară PRAHOVA  
Biroul de Cadastru și Publicitate Imobiliară Ploiești

**A. Partea I. Descrierea imobilului**

TEREN Extravilan

Adresa: Jud. Prahova

Nr. Crt	Nr cadastral Nr. topografic	Suprafața* (mp)	Observații / Referințe
A1		9.363	Sector cadastral:58 Teren neimprejmuit;

**B. Partea II. Proprietari și acte**

Inscrieri privitoare la dreptul de proprietate și alte drepturi reale		Referințe
/		
Act Administrativ nr. 7796, din 06/03/2024 emis de PRIMARIA COMUNEI BUCOV;		
B1	Intabulare, drept de PROPRIETATE, dobandit prin Lege, cota actuala 1/1, cota initiala 1/1 1) <b>NEIDENTIFICAT NEIDENTIFICAT</b>	A1
B2	Se noteaza faptul ca imobilul este rezerva comisiei locale de fond funciar - conform art 13, alin 14	A1

**C. Partea III. SARCINI .**

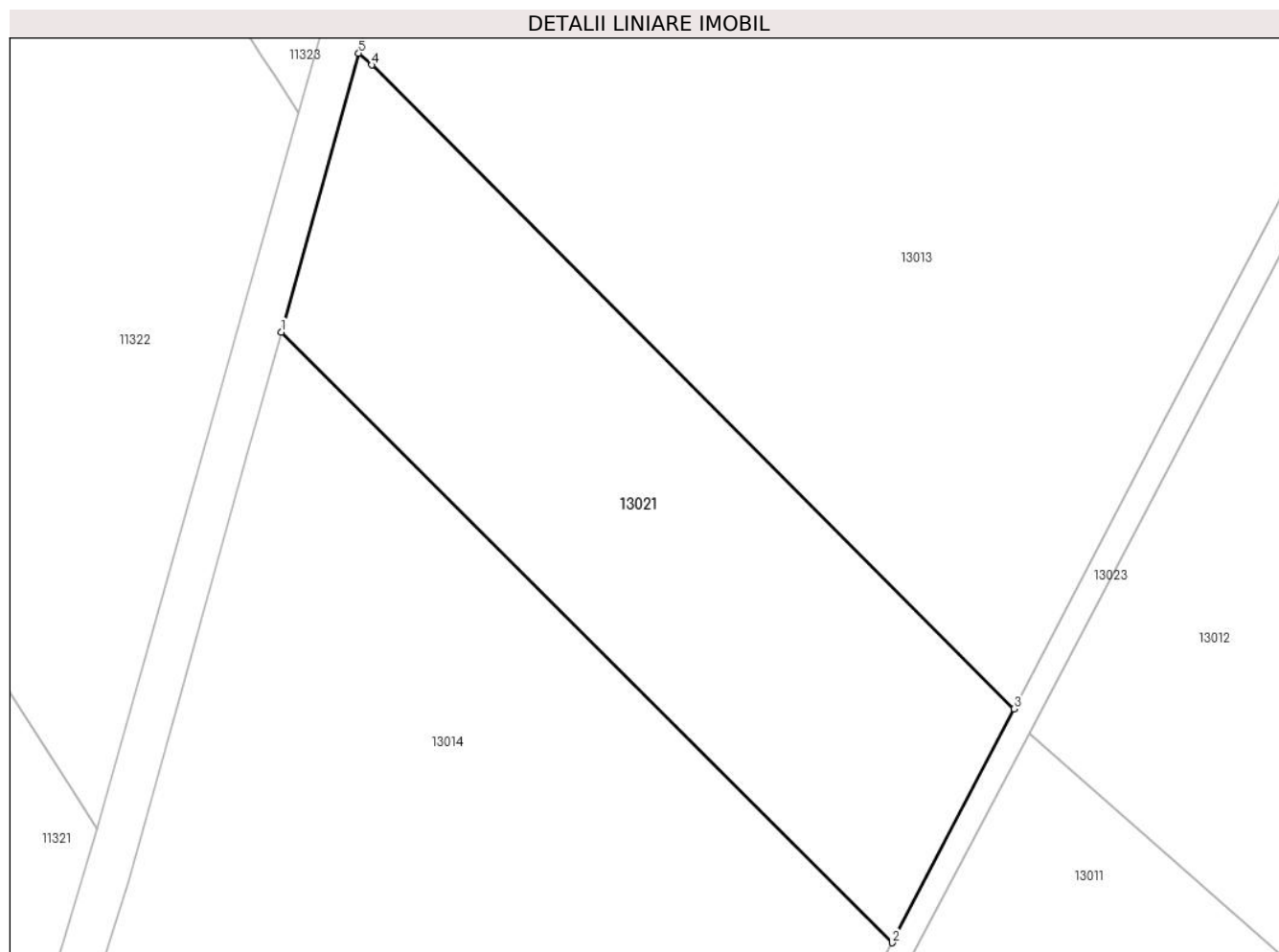
Inscrieri privind dezmembramintele dreptului de proprietate, drepturi reale de garanție și sarcini	Referințe
NU SUNT	

## Anexa Nr. 1 La Partea I

## Teren

Nr cadastral	Suprafața (mp)*	Observații / Referințe
	9.363	

\* Suprafața este determinată în planul de proiecție Stereo 70.



## Date referitoare la teren

Crt	Categorie folosință	Intravilan	Suprafața (mp)	Tarla	Parcelă	Nr. topo	Observații / Referințe
1	vie	NU	9.363	48	2017	-	

## Lungime Segmente

1) Valorile lungimilor segmentelor sunt obținute din proiecție în plan.

Punct început	X / Y	Punct sfârșit	X / Y	Lungime segment (** (m)
1	581.653,136 386.782,607	2	581.777,516 386.658,294	175.853
2	581.777,516 386.658,294	3	581.802,36 386.705,89	53.69
3	581.802,36 386.705,89	4	581.671,574 386.836,974	185.17
4	581.671,574 386.836,974	5	581.668,88 386.839,36	3.599
5	581.668,88 386.839,36	1	581.653,136 386.782,607	58.896

**\*\* Lungimile segmentelor sunt determinate în planul de proiecție Stereo 70 și sunt rotunjite la 1 milimetru.**

**\*\*\* Distanța dintre puncte este formată din segmente cumulate ce sunt mai mici decât valoarea 1 milimetru.**





**DATE DESPRE IMOBILUL NR. 13022**

Oficiul de Cadastru și Publicitate Imobiliară PRAHOVA  
Biroul de Cadastru și Publicitate Imobiliară Ploiești

**A. Partea I. Descrierea imobilului**

TEREN Extravilan

Adresa: Jud. Prahova

Nr. Crt	Nr cadastral Nr. topografic	Suprafața* (mp)	Observații / Referințe
A1		594	Sector cadastral:58 Teren neimprejmuit;

**B. Partea II. Proprietari și acte**

Inscrieri privitoare la dreptul de proprietate și alte drepturi reale		Referințe
/		
Act Normativ nr. 7, din 13/03/1996 emis de PARLAMENTUL ROMANIEI (LEGE; );		
B1	Inscrierea posesiei, drept de PROPRIETATE, dobandit prin Lege, cota actuala 1/1, cota initiala 1/1 1) <b>NEIDENTIFICAT NEIDENTIFICAT</b>	A1
B2	Se noteaza faptul ca imobilul are proprietar neidentificat.	A1

**C. Partea III. SARCINI .**

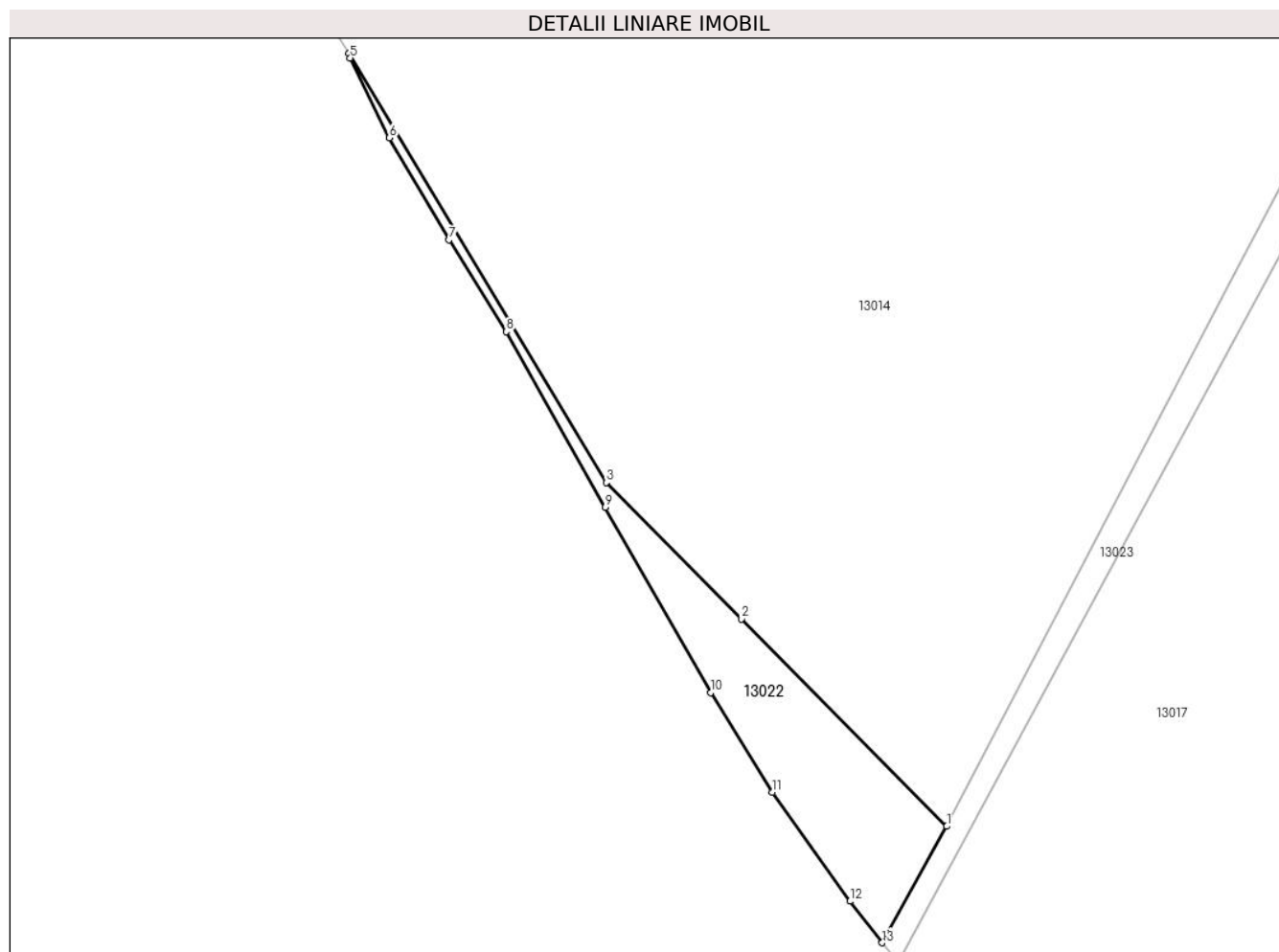
Inscrieri privind dezmembramintele dreptului de proprietate, drepturi reale de garanție și sarcini	Referințe
NU SUNT	

## Anexa Nr. 1 La Partea I

## Teren

Nr cadastral	Suprafața (mp)*	Observații / Referințe
	594	

\* Suprafața este determinată în planul de proiecție Stereo 70.



## Date referitoare la teren

Crt	Categorie folosință	Intravilan	Suprafața (mp)	Tarla	Parcelă	Nr. topo	Observații / Referințe
1	vie	NU	594	48	2017	-	

## Lungime Segmente

1) Valorile lungimilor segmentelor sunt obținute din proiecție în plan.

Punct început	X / Y	Punct sfârșit	X / Y	Lungime segment (** (m)
1	581.688,542 386.487,828	2	581.664,314 386.512,273	34.417
2	581.664,314 386.512,273	3	581.648,365 386.528,365	22.657
3	581.648,365 386.528,365	4	581.617,975 386.578,975	59.033
4	581.617,975 386.578,975	5	581.618,171 386.578,413	0.595
5	581.618,171 386.578,413	6	581.622,801 386.569,02	10.472

Punct început	X / Y	Punct sfârșit	X / Y	Lungime segment (** (m)
6	581.622,801 386.569,02	7	581.629,812 386.556,982	13.931
7	581.629,812 386.556,982	8	581.636,573 386.546,15	12.769
8	581.636,573 386.546,15	9	581.648,267 386.525,43	23.792
9	581.648,267 386.525,43	10	581.660,703 386.503,602	25.122
10	581.660,703 386.503,602	11	581.667,979 386.491,828	13.841
11	581.667,979 386.491,828	12	581.677,107 386.478,996	15.747
12	581.677,107 386.478,996	13	581.680,918 386.474,104	6.201
13	581.680,918 386.474,104	1	581.688,542 386.487,828	15.699

\*\* Lungimile segmentelor sunt determinate în planul de proiecție Stereo 70 și sunt rotunjite la 1 milimetru.

\*\*\* Distanța dintre puncte este formată din segmente cumulate ce sunt mai mici decât valoarea 1 milimetru.



**DATE DESPRE IMOBILUL NR. 13023**

Oficiul de Cadastru și Publicitate Imobiliară PRAHOVA  
Biroul de Cadastru și Publicitate Imobiliară Ploiești

**A. Partea I. Descrierea imobilului**

TEREN Extravilan

Adresa: Jud. Prahova

Nr. Crt	Nr cadastral Nr. topografic	Suprafața* (mp)	Observații / Referințe
A1		1.845	Sector cadastral:58 Teren neimprejmuit;

**B. Partea II. Proprietari și acte**

Inscrieri privitoare la dreptul de proprietate și alte drepturi reale	Referințe
/	
Act Administrativ nr. 5702, din 01/02/2024 emis de PRIMARIA COMUNEI BUCOV;	
B1	A1
Intabulare, drept de PROPRIETATE, dobandit prin Lege, cota actuala 1/1, cota initiala 1/1 1) UAT BUCOV, CIF:2843531	

**C. Partea III. SARCINI .**

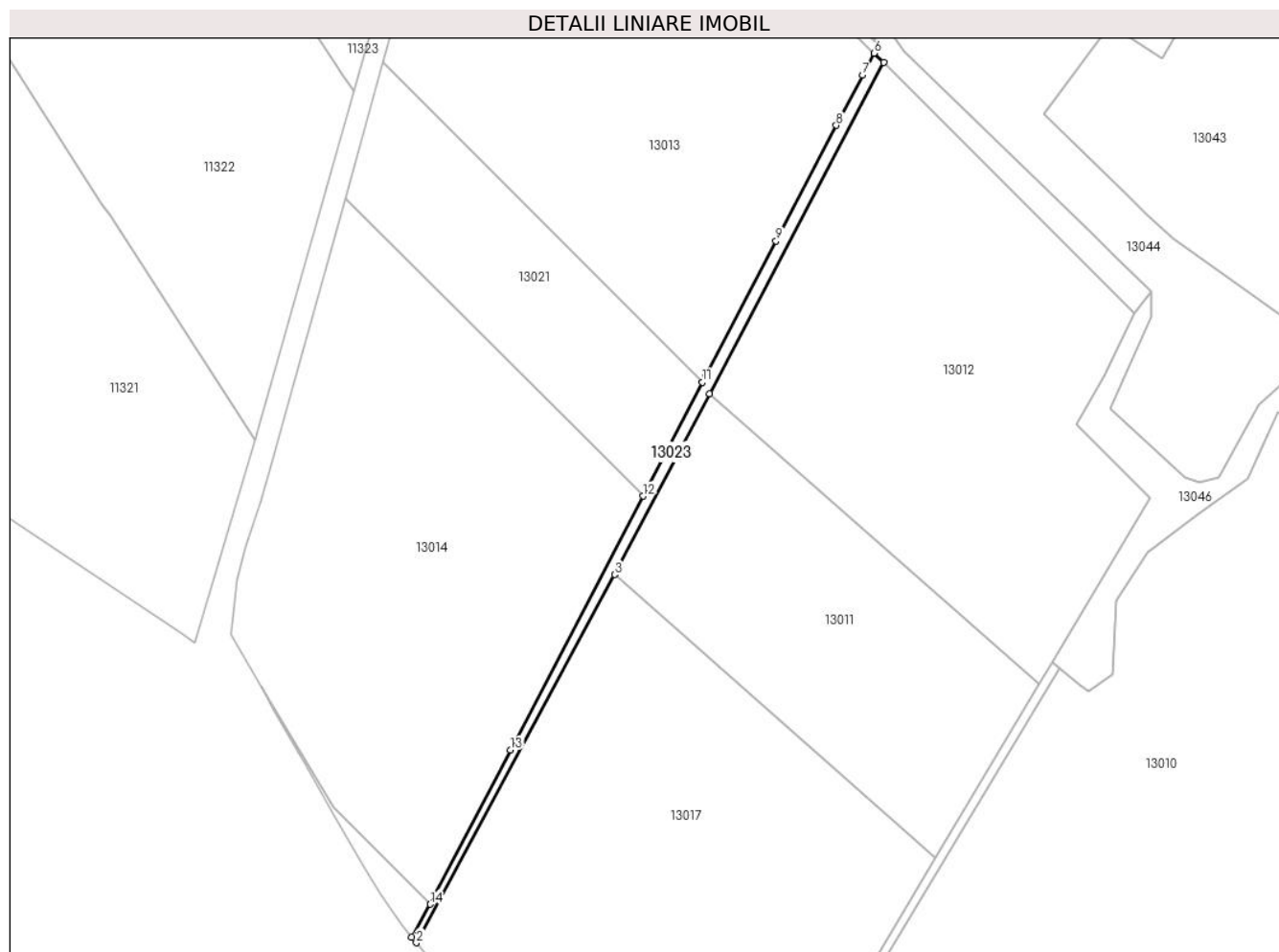
Inscrieri privind dezmembramintele dreptului de proprietate, drepturi reale de garanție și sarcini	Referințe
NU SUNT	

## Anexa Nr. 1 La Partea I

## Teren

Nr cadastral	Suprafața (mp)*	Observații / Referințe
	1.845	

\* Suprafața este determinată în planul de proiecție Stereo 70.



## Date referitoare la teren

Crt	Categorie folosință	Intravilan	Suprafața (mp)	Tarla	Parcelă	Nr. topo	Observații / Referințe
1	drum	NU	1.845	48	2018	-	

## Lungime Segmente

1) Valorile lungimilor segmentelor sunt obținute din proiecție în plan.

Punct început	X / Y	Punct sfârșit	X / Y	Lungime segment (** (m)
1	581.680,918 386.474,104	2	581.682,802 386.471,686	3.065
2	581.682,802 386.471,686	3	581.765,758 386.625,492	174.751
3	581.765,758 386.625,492	4	581.805,397 386.701,013	85.292
4	581.805,397 386.701,013	5	581.878,07 386.839,47	156.37
5	581.878,07 386.839,47	6	581.874,08 386.843,26	5.503

Punct început	X / Y	Punct sfârșit	X / Y	Lungime segment (** (m)
6	581.874,08 386.843,26	7	581.869,31 386.834,12	10.31
7	581.869,31 386.834,12	8	581.858,32 386.813,08	23.737
8	581.858,32 386.813,08	9	581.833,15 386.764,86	54.394
9	581.833,15 386.764,86	10	581.803,928 386.708,893	63.137
10	581.803,928 386.708,893	11	581.802,36 386.705,89	3.388
11	581.802,36 386.705,89	12	581.777,516 386.658,294	53.69
12	581.777,516 386.658,294	13	581.722,113 386.552,171	119.715
13	581.722,113 386.552,171	14	581.688,542 386.487,828	72.574
14	581.688,542 386.487,828	1	581.680,918 386.474,104	15.699

\*\* Lungimile segmentelor sunt determinate în planul de proiecție Stereo 70 și sunt rotunjite la 1 milimetru.

\*\*\* Distanța dintre puncte este formată din segmente cumulate ce sunt mai mici decât valoarea 1 milimetru.







## DATE DESPRE IMOBILUL NR. 13024

Oficiul de Cadastru și Publicitate Imobiliară PRAHOVA  
Biroul de Cadastru și Publicitate Imobiliară Ploiești

## A. Partea I. Descrierea imobilului

TEREN Intravilan

Nr. CF vechi:5224

Nr. cadastral vechi:11777

Adresa: Loc. Bucov, Jud. Prahova

Nr. Crt	Nr cadastral Nr. topografic	Suprafața* (mp)	Observații / Referințe
A1	22052	98.576	Sector cadastral:58 Teren neimprejmuit;

## Construcții

Crt	Nr cadastral Nr. topografic	Adresa	Observații / Referințe
A1.1	22052-C1	Loc. Bucov, Jud. Prahova	Nr. niveluri:1; S. construita la sol:518 mp; S. construita desfasurata:518 mp; Cantina
A1.3	22052-C3	Loc. Bucov, Jud. Prahova	Nr. niveluri:1; S. construita la sol:156 mp; S. construita desfasurata:156 mp; Depozit pulberi de aluminiu
A1.4	22052-C4	Loc. Bucov, Jud. Prahova	Nr. niveluri:1; S. construita la sol:24 mp; S. construita desfasurata:24 mp; Post trafo
A1.5	22052-C5	Loc. Bucov, Jud. Prahova	Nr. niveluri:1; S. construita la sol:224 mp; S. construita desfasurata:224 mp; VESTIAR

## B. Partea II. Proprietari și acte

Inscrieri privitoare la dreptul de proprietate și alte drepturi reale	Referințe
<b>37230 / 02/07/2010</b>	
Act Notarial nr. 2686, din 01/07/2010 emis de NP SAVULESCU VASILE (ACT DE DEZMEMBRARE; );	
B0	Se infiintează cartea funciara nr. 5224 a unitatii administrativ teritoriale Bucov , care cuprinde imobilul cu numarul cadastral 11777 descris la PI/A+1, rezultat din dezmembrarea imobilului cu numarul cadastral 10946 din cartea funciara nr. 4086 a aceleiasi unitati administrativ teritoriale.
	A1
Act Administrativ nr. 1176/90;	
B1	Intabulare, drept de PROPRIETATE, dobandit prin Lege, cota actuala 1/1, cota initiala 1/1 1) <b>SOCERAM S.A.</b> , CIF:346757
	A1, A1.1, A1.3, A1.4, A1.5
Act Administrativ nr. 12962, din 27/02/2008 emis de OCPI PRAHOVA;	
B2	Se indreapta eroarea materiala strecurata in cuprinsul Incheierii 7114 /2004 si din cuprinsul cartii funciare,in sensul ca terenul este in suprafata de 187.598 m.p.
	A1
Act Administrativ nr. 7114, din 05/05/2004 emis de OCPI Prahova;	
B4	se noteaza schimbarea nr.cadastral al imobilului,respectiv din 62 in 10492
	A1
<b>142765 / 18/09/2023</b>	
Act Notarial nr. 1578, din 14/09/2023 emis de NP Maracine Ramona Poliana;	
B8	se noteaza interdictiile de instrainare, grevare, inchiriere, dezmembrare, alipire, construire, demolare, restructurare, amenajare 1) <b>ENGIE ROMÂNIA SA</b> , CIF:13093222
	A1, A1.1, A1.3, A1.4, A1.5
<b>170230 / 09/11/2023</b>	
Act Notarial nr. 1914, din 08/11/2023 emis de NP Mărăcine Ramona Poliana;	
B9	se notează interdicțiile de înstrăinare, grevare, închiriere, dezmembrare, alipire, construire, demolare ,restructurare și amenajare 1) <b>ENGIE ROMÂNIA SA</b> , CIF:13093222
	A1, A1.1, A1.3, A1.4, A1.5
<b>12929 / 31/01/2024</b>	
Act Notarial nr. 139, din 29/01/2024 emis de NP Mărăcine Ramona Poliana;	
B10	se notează interdicțiile de înstrăinare, grevare, închiriere, dezmembrare, alipire, construire, demolare, restructurare și amenajare 1) <b>ENGIE ROMÂNIA SA</b> , CIF:13093222
	A1, A1.1, A1.3, A1.4, A1.5

Inscrieri privind dezmembramintele dreptului de proprietate, drepturi reale de garanție și sarcini	Referințe
--	-----------

## C. Partea III. SARCINI

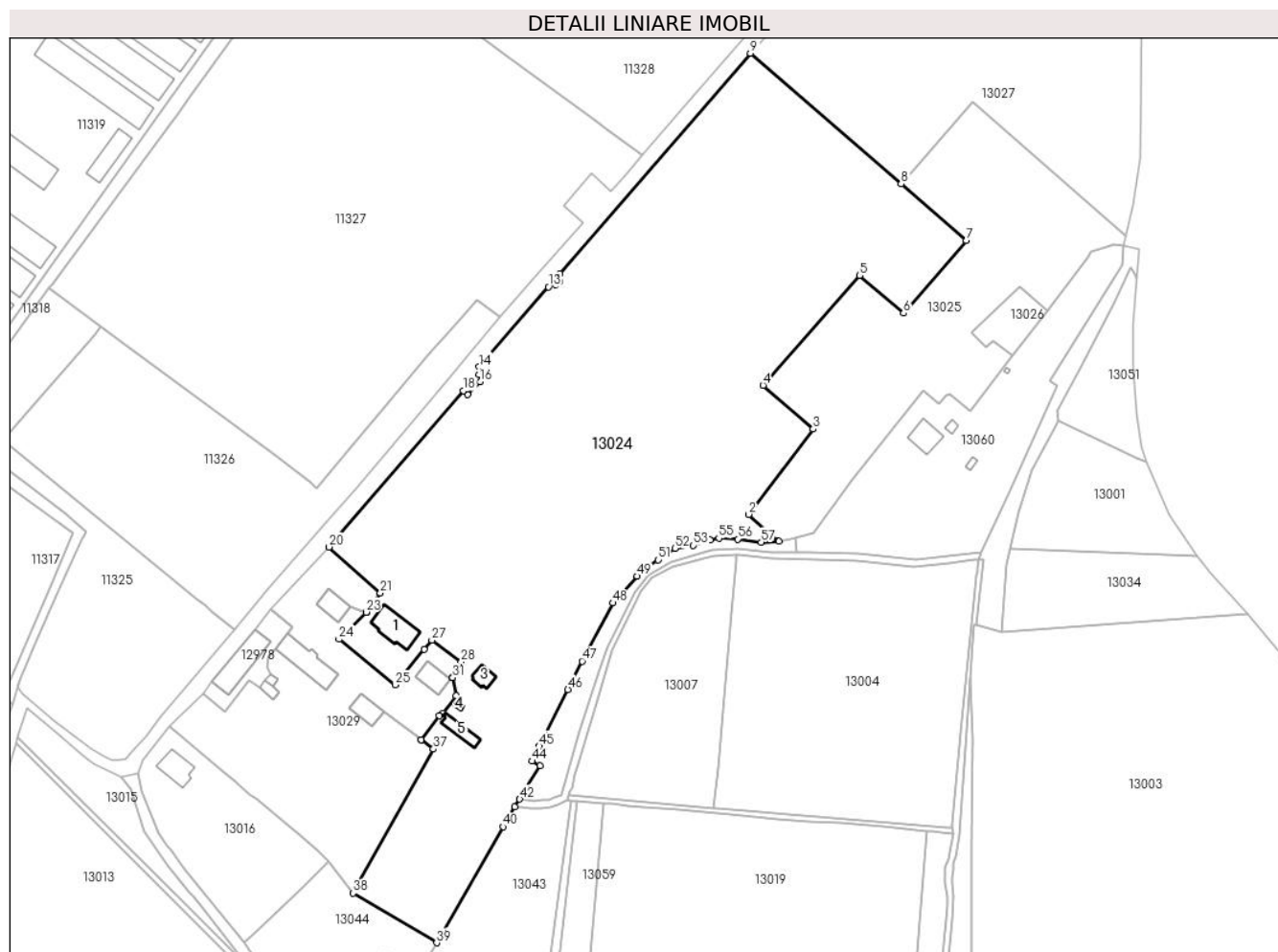
Inscrieri privind dezmembramintele dreptului de proprietate, drepturi reale de garanție și sarcini	Referințe	
<b>40922 / 13/07/2012</b>		
Act Notarial nr. 2965, din 11/07/2012 emis de NP IVAN MIHAELA;		
C3	se radiaza ipoteca si interdictiile aferente acesteia precum si actul additional inscrise sub nr. 37230/2012 si 39938/2011	A1, A1.1, A1.3, A1.4, A1.5
<b>41864 / 22/05/2020</b>		
Act Administrativ nr. 144, din 26/03/2019 emis de S.C. SOCERAM S.A. CAMPINA;		
C7	se respinge cererea de notare a contractului de inchiriere intrucat nu s-a raspuns solicitarilor din referatul de completare	A1, A1.1, A1.3, A1.4, A1.5
<b>103749 / 11/08/2021</b>		
Act Administrativ nr. 1868/SU1, din 30/07/2021 emis de ANAF (; DIRECTIA GENERALA DE ADMINISTRARE A MARILOR CONTRIBUABILI-SERVICIUL EXECUTARE SILITA 1);		
C8	se radiaza ipoteca legala reprezentand sechestrul de sub C6 inscrise prin incheierea nr. 43685/2017	A1, A1.1, A1.3, A1.4, A1.5
<b>10182 / 27/01/2022</b>		
Act Administrativ nr. 115/SU1, din 20/01/2022 emis de ANAF-DGAMC-SERVICIUL EXECUTARE SILITA (; act administrativ nr 114/SU1 din 20.01.2022, emis de ANAF-DGAMC-SERVICIUL EXECUTARE SILITA);		
C9	se radiaza sechestrul de sub C4 si C5 inscrise prin incheierile nr. 35334/2014 si 22826/2015	A1, A1.1, A1.3, A1.4, A1.5
<b>100122 / 20/06/2023</b>		
Act Notarial nr. 1021, din 15/06/2023 emis de NP Maracine Ramona Poliana;		
C11	se radiaza ipoteca si interdictiile aferente inscrise sub C10, B6 prin incheierea nr.163191/2022	A1, A1.1, A1.3, A1.4, A1.5
<b>142765 / 18/09/2023</b>		
Act Notarial nr. 1577, din 14/09/2023 emis de NP Maracine Ramona Poliana;		
C13	se radiaza ipoteca de sub C12 precum si interdictiile aferente acesteia de sub B7, inscrise prin incheierea nr. 100122/2023	A1, A1.1, A1.3, A1.4, A1.5
Act Notarial nr. 1578, din 14/09/2023 emis de NP Maracine Ramona Poliana;		
C14	Intabulare, drept de IPOTECA, Valoare:5187001.61 LEI si celelalte obligatii de plata aferente creditului 1) <b>ENGIE ROMÂNIA SA</b> , CIF:13093222	A1, A1.1, A1.3, A1.4, A1.5
<b>170230 / 09/11/2023</b>		
Act Notarial nr. 1914, din 08/11/2023 emis de NP Mărăcine Ramona Poliana;		
C15	Intabulare, drept de IPOTECA, Valoare:10317142.95 LEI si celelalte obligatii de plată aferente creditului 1) <b>ENGIE ROMÂNIA SA</b> , CIF:13093222	A1, A1.1, A1.3, A1.4, A1.5
<b>12929 / 31/01/2024</b>		
Act Notarial nr. 139, din 29/01/2024 emis de NP Mărăcine Ramona Poliana;		
C16	Intabulare, drept de IPOTECA, Valoare:8751020.68 LEI, 1) <b>ENGIE ROMÂNIA SA</b> , CIF:13093222	A1, A1.1, A1.3, A1.4, A1.5

## Anexa Nr. 1 La Partea I

## Teren

Nr cadastral	Suprafața (mp)*	Observații / Referințe
22052	98.576	

\* Suprafața este determinată în planul de proiecție Stereo 70.



## Date referitoare la teren

Crt	Categorie folosință	Intra vilan	Suprafața (mp)	Tarla	Parcelă	Nr. topo	Observații / Referințe
1	curți constructii	DA	98.576	48	1994	-	

## Date referitoare la construcții

Crt	Număr	Destinație construcție	Supraf. (mp)	Situație juridică	Observații / Referințe
A1.1	22052-C1	construcții industriale și edilitare	Din acte: 0 Masurata: 518	Cu acte	Nr. niveluri:1; S. construita la sol:518 mp; S. construita desfasurata:518 mp; Cantina
A1.3	22052-C3	construcții industriale și edilitare	Din acte: 0 Masurata: 156	Cu acte	Nr. niveluri:1; S. construita la sol:156 mp; S. construita desfasurata:156 mp; Depozit pulberi de aluminiu
A1.4	22052-C4	construcții anexa	Din acte: 0 Masurata: 24	Cu acte	Nr. niveluri:1; S. construita la sol:24 mp; S. construita desfasurata:24 mp; Post trafo
A1.5	22052-C5	construcții anexa	Din acte: 0 Masurata: 224	Cu acte	Nr. niveluri:1; S. construita la sol:224 mp; S. construita desfasurata:224 mp; VESTIAR

## Lungime Segmente

1) Valorile lungimilor segmentelor sunt obținute din proiecție în plan.

Punct început	X / Y	Punct sfârșit	X / Y	Lungime segment	Punct început	X / Y	Punct sfârșit	X / Y	Lungime segment	Punct început	X / Y	Punct sfârșit	X / Y	Lungime segment
1	582.246,219 387.143,193	2	582.224,979 387.161,978	28.355	2	582.224,979 387.161,978	3	582.269,979 387.221,438	74.569	3	582.269,979 387.221,438	4	582.235,129 387.251,952	46.321
4	582.235,129 387.251,952	5	582.302,45 387.328,463	101.912	5	582.302,45 387.328,463	6	582.333,042 387.302,148	40.353	6	582.333,042 387.302,148	7	582.376,657 387.352,821	66.858
7	582.376,657 387.352,821	8	582.331,37 387.392,089	59.941	8	582.331,37 387.392,089	9	582.226,306 387.483,19	139.061	9	582.226,306 387.483,19	10	582.093,46 387.329,63	203.049
10	582.093,46 387.329,63	11	582.092,93 387.324,37	5.287	11	582.092,93 387.324,37	12	582.090,68 387.321,88	3.356	12	582.090,68 387.321,88	13	582.085,56 387.320,5	5.303
13	582.085,56 387.320,5	14	582.037,39 387.264,76	73.67	14	582.037,39 387.264,76	15	582.037,07 387.259,35	5.419	15	582.037,07 387.259,35	16	582.037,91 387.254,46	4.962
16	582.037,91 387.254,46	17	582.029,17 387.245,36	12.617	17	582.029,17 387.245,36	18	582.026,182 387.248,098	4.053	18	582.026,182 387.248,098	19	581.936,0 387.143,0	138.486
19	581.936,0 387.143,0	20	581.932,72 387.139,31	4.937	20	581.932,72 387.139,31	21	581.968,4 387.107,38	47.881	21	581.968,4 387.107,38	22	581.958,471 387.093,952	16.7
22	581.958,471 387.093,952	23	581.958,448 387.093,928	0.033	23	581.958,448 387.093,928	24	581.939,61 387.075,05	26.669	24	581.939,61 387.075,05	25	581.978,58 387.043,27	50.285
25	581.978,58 387.043,27	26	581.999,0 387.068,0	32.071	26	581.999,0 387.068,0	27	582.004,31 387.074,46	8.362	27	582.004,31 387.074,46	28	582.024,78 387.059,26	25.496
28	582.024,78 387.059,26	29	582.018,862 387.048,393	12.374	29	582.018,862 387.048,393	30	582.018,86 387.048,39	0.004	30	582.018,86 387.048,39	31	582.018,866 387.048,359	0.032
31	582.018,866 387.048,359	32	582.021,11 387.035,69	12.866	32	582.021,11 387.035,69	33	582.011,84 387.023,38	15.41	33	582.011,84 387.023,38	34	582.009,57 387.021,91	2.704
34	582.009,57 387.021,91	35	581.996,804 387.005,075	21.128	35	581.996,804 387.005,075	36	581.996,786 387.005,051	0.03	36	581.996,786 387.005,051	37	582.005,36 386.998,58	10.742
37	582.005,36 386.998,58	38	581.949,43 386.898,21	114.901	38	581.949,43 386.898,21	39	582.007,661 386.863,669	67.705	39	582.007,661 386.863,669	40	582.054,203 386.944,41	93.195
40	582.054,203 386.944,41	41	582.062,186 386.958,173	15.911	41	582.062,186 386.958,173	42	582.065,49 386.963,658	6.403	42	582.065,49 386.963,658	43	582.079,62 386.987,12	27.388
43	582.079,62 386.987,12	44	582.074,139 386.990,155	6.265	44	582.074,139 386.990,155	45	582.079,39 387.000,648	11.734	45	582.079,39 387.000,648	46	582.099,129 387.040,092	44.107
46	582.099,129 387.040,092	47	582.109,015 387.059,848	22.091	47	582.109,015 387.059,848	48	582.130,328 387.100,338	45.757	48	582.130,328 387.100,338	49	582.147,301 387.118,971	25.205
49	582.147,301 387.118,971	50	582.155,289 387.125,468	10.297	50	582.155,289 387.125,468	51	582.161,883 387.130,42	8.246	51	582.161,883 387.130,42	52	582.173,865 387.138,386	14.388
52	582.173,865 387.138,386	53	582.186,511 387.140,431	12.81	53	582.186,511 387.140,431	54	582.198,251 387.144,098	12.299	54	582.198,251 387.144,098	55	582.204,295 387.145,481	6.2
55	582.204,295 387.145,481	56	582.217,384 387.144,834	13.105	56	582.217,384 387.144,834	57	582.233,807 387.142,618	16.572	57	582.233,807 387.142,618	1	582.246,219 387.143,193	12.425

\*\* Lungimile segmentelor sunt determinate în planul de proiecție Stereo 70 și sunt rotunjite la 1 milimetru.

\*\*\* Distanța dintre puncte este formată din segmente cumulate ce sunt mai mici decât valoarea 1 milimetru.

**DATE DESPRE IMOBILUL NR. 13025**

Oficiul de Cadastru și Publicitate Imobiliară PRAHOVA  
Bîroul de Cadastru și Publicitate Imobiliară Ploiești

**A. Partea I. Descrierea imobilului**

TEREN Intravilan

Nr. CF vechi:5244

Nr. cadastral vechi:11790

Adresa: Loc. Bucov, Jud. Prahova

Nr. Crt	Nr cadastral Nr. topografic	Suprafața* (mp)	Observații / Referințe
A1	22067	26.937	Sector cadastral:58 Teren neimprejmuit;

**B. Partea II. Proprietari și acte**

Inscrieri privitoare la dreptul de proprietate și alte drepturi reale		Referințe
<b>38677 / 09/07/2010</b>		
Act Notarial nr. 2771, din 08/07/2010 emis de NP SAVULESCU VASILE;		
B0	Se infiinteaza cartea funciara cu nr. 5244 a unitatii administrativ teritoriale Bucov care cuprinde imobilul cu numar cadastral 11790 descris la PI/A+1 rezultat din alipirea urmatoarelor imobile: : imobilul cu numarul cadastral 11778 inscris in cartea funciara 5225 : imobilul cu numarul cadastral 11781 inscris in cartea funciara 5230	A1
Act Administrativ nr. 1176/90;		
B1	Intabulare, drept de PROPRIETATE, dobandit prin Lege, cota actuala 1/1, cota initiala 1/1 1) <b>SC SOCERAM SA</b> , CIF:999999999999	A1
<b>86580 / 29/10/2014</b>		
Act Administrativ nr. 155818, din 10/12/2013 emis de ORC DE PE LANGA TRIBUNALUL BUCURESTI (; act administrativ nr.2842291/06.12.2013 emis de ORC DE PE LANGA TRIBUNALUL BUCURESTI;act administrativ nr.72447/11.12.2013 emis de ORC DE PE LANGA TRIBUNALUL PRAHOVA;);		
B9	se indreapta eroarea materiala strecurata in cuprinsul prezentei carti funciare in sensul ca numele corect al societatii este SC Soceram SA	A1
B10	se respinge cererea de notare schimbare sediu societate intrucat aceasta nu face obiectul unei inscrieri in cartea funciara	A1

**C. Partea III. SARCINI**

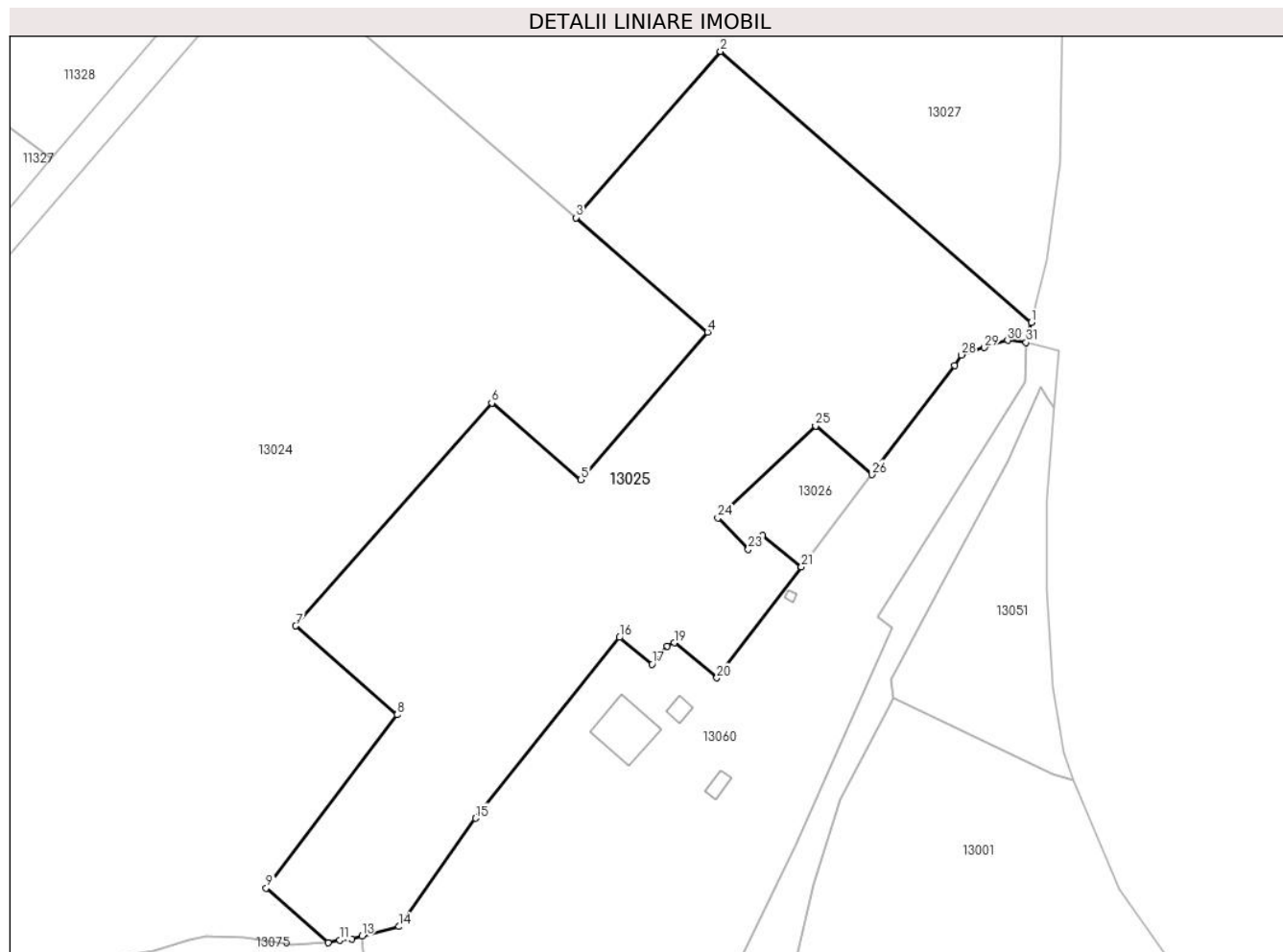
Inscrieri privind dezmembramintele dreptului de proprietate, drepturi reale de garanție și sarcini		Referințe
<b>40918 / 13/07/2012</b>		
Act Notarial nr. 2965, din 11/07/2012 emis de NP IVAN MIHAELA;		
C6	se radiaza notarea contractului de transfer al contractului de credit incheiat intre ANGLO ROMANIAN BANK LIMITED ANGLIA LONDRA SUC. BUCURESTI si BANCA COMERCIALA ROMANA SA inscris sub nr. 56462/2011	A1
<b>18464 / 02/03/2015</b>		
Act Notarial nr. 453, din 27/02/2015 emis de NP MARACINE RAMONA POLIANA;		
C7	se radiaza dreptul de superficie inscris sub C4 prin incheierea numar 11909/2011	A1
<b>80928 / 21/08/2020</b>		
Act Notarial nr. 2637, din 13/08/2020 emis de NP Maracine Ramona Poliana;		
C9	se radiaza ipoteca de sub C8 precum si interdictiile aferente de sub B11 inscrise prin incheierea nr. 18464/2015	A1

## Anexa Nr. 1 La Partea I

## Teren

Nr cadastral	Suprafața (mp)*	Observații / Referințe
22067	26.937	

\* Suprafața este determinată în planul de proiecție Stereo 70.



## Date referitoare la teren

Crt	Categorie folosință	Intra vilan	Suprafața (mp)	Tarla	Parcelă	Nr. topo	Observații / Referințe
1	curți constructii	DA	26.937	48	1994	-	

## Lungime Segmente

1) Valorile lungimilor segmentelor sunt obținute din proiecție în plan.

Punct început	X / Y	Punct sfârșit	X / Y	Lungime segment (** (m)
1	582.487,856 387.356,07	2	582.381,105 387.449,171	141.646
3	582.331,37 387.392,089	4	582.376,657 387.352,821	59.941
5	582.333,042 387.302,148	6	582.302,45 387.328,463	40.353
7	582.235,129 387.251,952	8	582.269,979 387.221,438	46.321
9	582.224,979 387.161,978	10	582.246,219 387.143,193	28.355

Punct început	X / Y	Punct sfârșit	X / Y	Lungime segment (** (m)
2	582.381,105 387.449,171	3	582.331,37 387.392,089	75.709
4	582.376,657 387.352,821	5	582.333,042 387.302,148	66.858
6	582.302,45 387.328,463	7	582.235,129 387.251,952	101.912
8	582.269,979 387.221,438	9	582.224,979 387.161,978	74.569
10	582.246,219 387.143,193	11	582.250,272 387.144,152	4.165

Punct început	X / Y	Punct sfârșit	X / Y	Lungime segment (** (m)
11	582.250,272 387.144,152	12	582.254,393 387.144,57	4.142
13	582.257,91 387.145,481	14	582.270,505 387.148,745	13.011
15	582.296,962 387.185,921	16	582.346,382 387.248,01	79.356
17	582.357,577 387.238,828	18	582.362,847 387.244,957	8.083
19	582.365,195 387.246,151	20	582.379,805 387.234,125	18.923
21	582.408,902 387.272,268	22	582.395,5 387.283,033	17.19
23	582.390,639 387.278,235	24	582.380,17 387.289,003	15.018
25	582.413,747 387.320,66	26	582.433,049 387.303,923	25.548
27	582.461,569 387.341,309	28	582.463,823 387.344,963	4.293
29	582.471,761 387.347,485	30	582.479,734 387.350,019	8.366
31	582.486,116 387.349,289	1	582.487,856 387.356,07	7.001

Punct început	X / Y	Punct sfârșit	X / Y	Lungime segment (** (m)
12	582.254,393 387.144,57	13	582.257,91 387.145,481	3.633
14	582.270,505 387.148,745	15	582.296,962 387.185,921	45.629
16	582.346,382 387.248,01	17	582.357,577 387.238,828	14.479
18	582.362,847 387.244,957	19	582.365,195 387.246,151	2.634
20	582.379,805 387.234,125	21	582.408,902 387.272,268	47.974
22	582.395,5 387.283,033	23	582.390,639 387.278,235	6.83
24	582.380,17 387.289,003	25	582.413,747 387.320,66	46.147
26	582.433,049 387.303,923	27	582.461,569 387.341,309	47.022
28	582.463,823 387.344,963	29	582.471,761 387.347,485	8.329
30	582.479,734 387.350,019	31	582.486,116 387.349,289	6.424

\*\* Lungimile segmentelor sunt determinate în planul de proiecție Stereo 70 și sunt rotunjite la 1 milimetru.

\*\*\* Distanța dintre puncte este formată din segmente cumulate ce sunt mai mici decât valoarea 1 milimetru.





**DATE DESPRE IMOBILUL NR. 13026**

Oficiul de Cadastru și Publicitate Imobiliară PRAHOVA  
Biroul de Cadastru și Publicitate Imobiliară Ploiești

**A. Partea I. Descrierea imobilului**

TEREN Intravilan

Nr. CF vechi:5226

Nr. cadastral vechi:11779

Adresa: Loc. Bucov, Jud. Prahova

Nr. Crt	Nr cadastral Nr. topografic	Suprafața* (mp)	Observații / Referințe
A1	22054	1.252	Sector cadastral:58 Teren neimprejmuit;

**B. Partea II. Proprietari și acte**

Inscrieri privitoare la dreptul de proprietate și alte drepturi reale		Referințe
<b>37230 / 02/07/2010</b>		
Act Notarial nr. 2686, din 01/07/2010 emis de NP SAVULESCU VASILE;		
B0	Se infiintează cartea funciara nr. 5226 a unitatii administrativ teritoriale Bucov , care cuprinde imobilul cu numarul cadastral 11779 descris la PI/A+1, rezultat din dezmembrarea imobilului cu numarul cadastral 10946 din cartea funciara nr. 4086 a aceleiasi unitati administrativ teritoriale.	A1
Hotarare Judecatoreasca nr. 1176/90 emis de -;		
B1	Intabulare, drept de PROPRIETATE cumparare, dobandit prin Conventie, cota actuala 1/1, cota initiala 1/1 1) SC SOCERAM SA BUCURESTI SUCURSALA BUCOV, CIF:9999999999999	A1
Act Administrativ nr. 12962, din 27/02/2008 emis de OCPI PRAHOVA;		
B2	Se indreapta eroarea materiala strecurata in cuprinsul Incheierii 7114 /2004 si din cuprinsul cartii funciare, in sensul ca terenul este in suprafata de 187.598 m.p.	A1
Act Administrativ nr. 7114, din 05/05/2004 emis de OCPI Prahova;		
B4	se noteaza schimbarea nr.cadastral al imobilului, respectiv din 62 in 10492	A1

**C. Partea III. SARCINI**

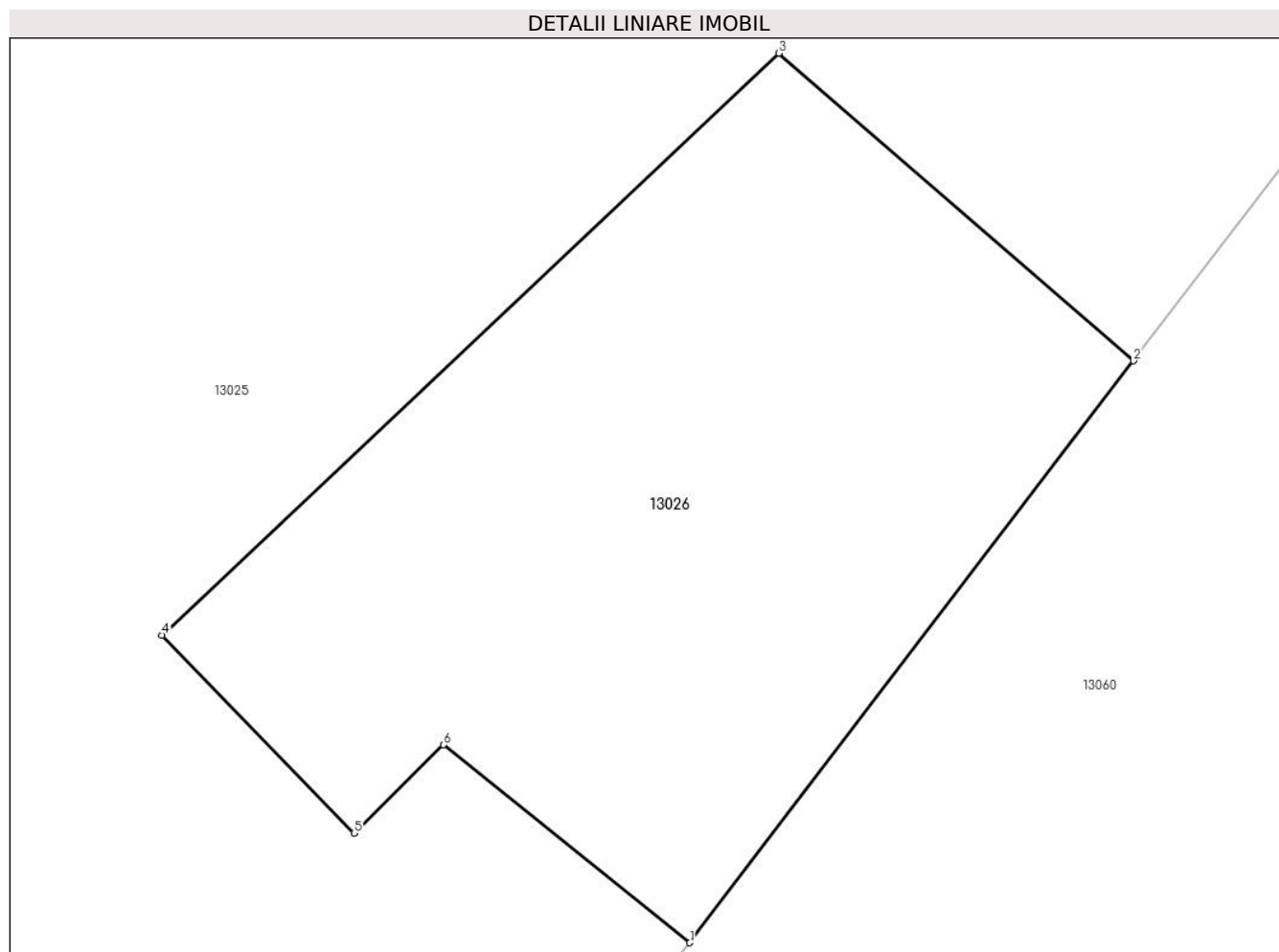
Inscrieri privind dezmembramintele dreptului de proprietate, drepturi reale de garanție și sarcini		Referințe
<b>40924 / 13/07/2012</b>		
Act Notarial nr. 2965, din 11/07/2012 emis de NP IVAN MIHAELA;		
C3	se radiaza ipoteca si interdictiile aferente inregistrate sub nr. 37230/2010 si notarea contractului de transfer inregistrat sub nr. 39944/2011	A1

## Anexa Nr. 1 La Partea I

## Teren

Nr cadastral	Suprafața (mp)*	Observații / Referințe
22054	1.252	

\* Suprafața este determinată în planul de proiecție Stereo 70.



## Date referitoare la teren

Crt	Categorie folosință	Intra vilan	Suprafața (mp)	Tarla	Parcelă	Nr. topo	Observații / Referințe
1	curți constructii	DA	1.252	48	1994	-	

## Lungime Segmente

1) Valorile lungimilor segmentelor sunt obținute din proiecție în plan.

Punct început	X / Y	Punct sfârșit	X / Y	Lungime segment (** (m)
1	582.408,902 387.272,268	2	582.433,049 387.303,923	39.814
2	582.433,049 387.303,923	3	582.413,747 387.320,66	25.548
3	582.413,747 387.320,66	4	582.380,17 387.289,003	46.147
4	582.380,17 387.289,003	5	582.390,639 387.278,235	15.018
5	582.390,639 387.278,235	6	582.395,5 387.283,033	6.83

Punct început	X / Y	Punct sfârșit	X / Y	Lungime segment (** (m)
6	582.395,5 387.283,033	1	582.408,902 387.272,268	17.19

\*\* Lungimile segmentelor sunt determinate în planul de proiecție Stereo 70 și sunt rotunjite la 1 milimetru.

\*\*\* Distanța dintre puncte este formată din segmente cumulate ce sunt mai mici decât valoarea 1 milimetru.



**DATE DESPRE IMOBILUL NR. 13027**

Oficiul de Cadastru și Publicitate Imobiliară PRAHOVA  
Biroul de Cadastru și Publicitate Imobiliară Ploiești

**A. Partea I. Descrierea imobilului**

TEREN Intravilan

Nr. CF vechi:5229

Nr. cadastral vechi:11780

Adresa: Loc. Bucov, Jud. Prahova

Nr. Crt	Nr cadastral Nr. topografic	Suprafața* (mp)	Observații / Referințe
A1	22055	60.833	Sector cadastral:58 Teren neimprejmuit;

**Construcții**

Crt	Nr cadastral Nr. topografic	Adresa	Observații / Referințe
A1.10	22055-C10	Loc. Bucov, Jud. Prahova	Nr. niveluri:1; S. construita la sol:19 mp; S. construita desfasurata:19 mp; POST TRAF0
A1.14	22055-C14	Loc. Bucov, Jud. Prahova	Nr. niveluri:1; S. construita la sol:54 mp; S. construita desfasurata:54 mp; SRM GAZE

**B. Partea II. Proprietari și acte**

Inscrieri privitoare la dreptul de proprietate și alte drepturi reale		Referințe
<b>37234 / 02/07/2010</b>		
Act Notarial nr. 2685, din 01/07/2010 emis de NP VASILE SAVULESCU (ACT DE DEZMEMBRARE; );		
B0	Se infiinteaza cartea funciara nr. 5229 a unitatii administrativ teritoriale Bucov , care cuprinde imobilul cu numarul cadastral 11780 descris la PI/A+1, rezultat din dezmembrarea imobilului cu numarul cadastral 10947 din cartea funciara nr. 4087 a aceleiasi unitati administrativ teritoriale.	A1
Act Administrativ nr. 1176/90;		
B1	Intabulare, drept de PROPRIETATE, dobandit prin Conventie, cota actuala 1/1, cota initiala 1/1 1) SC SOCERAM SA, CIF:346757	A1, A1.10, A1.14
<b>86584 / 29/10/2014</b>		
Act Administrativ nr. 94, din 02/12/2013 emis de SC SOCERAM SA (; Act administrativ FN/06.12.2013, FN/13.12.2013 emise de ONRC, Oficiul Registrului Comertului de pe langa Tribunalul Prahova);		
B6	se indreapta eroare materiala strecurata in cuprinsul prezentei carti funciare si al incheierii nr.37234/02.07.2010, in sensul ca denumirea corecta al proprietarului este SC SOCERAM SA si nu SC SOCERAM SA-SUCURSALA BUCOV cum din eroare a fost mentionat, conform act dezmembrare nr.2585/2010 emis NP SAVULESCU VASILE	A1, A1.10, A1.14
B7	se respinge cererea privind adresa sediului societatii intrucat aceasta nu face obiectul unei notari in cartea funciara	A1, A1.10, A1.14
<b>170229 / 09/11/2023</b>		
Act Notarial nr. 1914, din 08/11/2023 emis de NP Mărăcine Ramona Poliana;		
B11	se noteaza interdictiile de instrainare, grevare, inchiriere, dezmembrare, alipire, construire, demolare ,restructurare si amenajare 1) ENGIE ROMÂNIA SA, CIF:13093222	A1, A1.10, A1.14
<b>12930 / 31/01/2024</b>		
Act Notarial nr. 139, din 29/01/2024 emis de NP Mărăcine Ramona Poliana;		
B12	se noteaza interdictiile de instrainare, grevare, inchiriere, dezmembrare, alipire, construire, demolare, restructurare si amenajare 1) ENGIE ROMÂNIA SA, CIF:13093222	A1, A1.10, A1.14

**C. Partea III. SARCINI**

Inscrieri privind dezmembramintele dreptului de proprietate, drepturi reale de garanție și sarcini		Referințe
<b>40916 / 13/07/2012</b>		
Act Notarial nr. 2965, din 11/07/2012 emis de NP IVAN MIHAELA;		
C3	se radiaza ipoteca, interdictiile aferente si notarea contractului de	A1, A1.10, A1.14

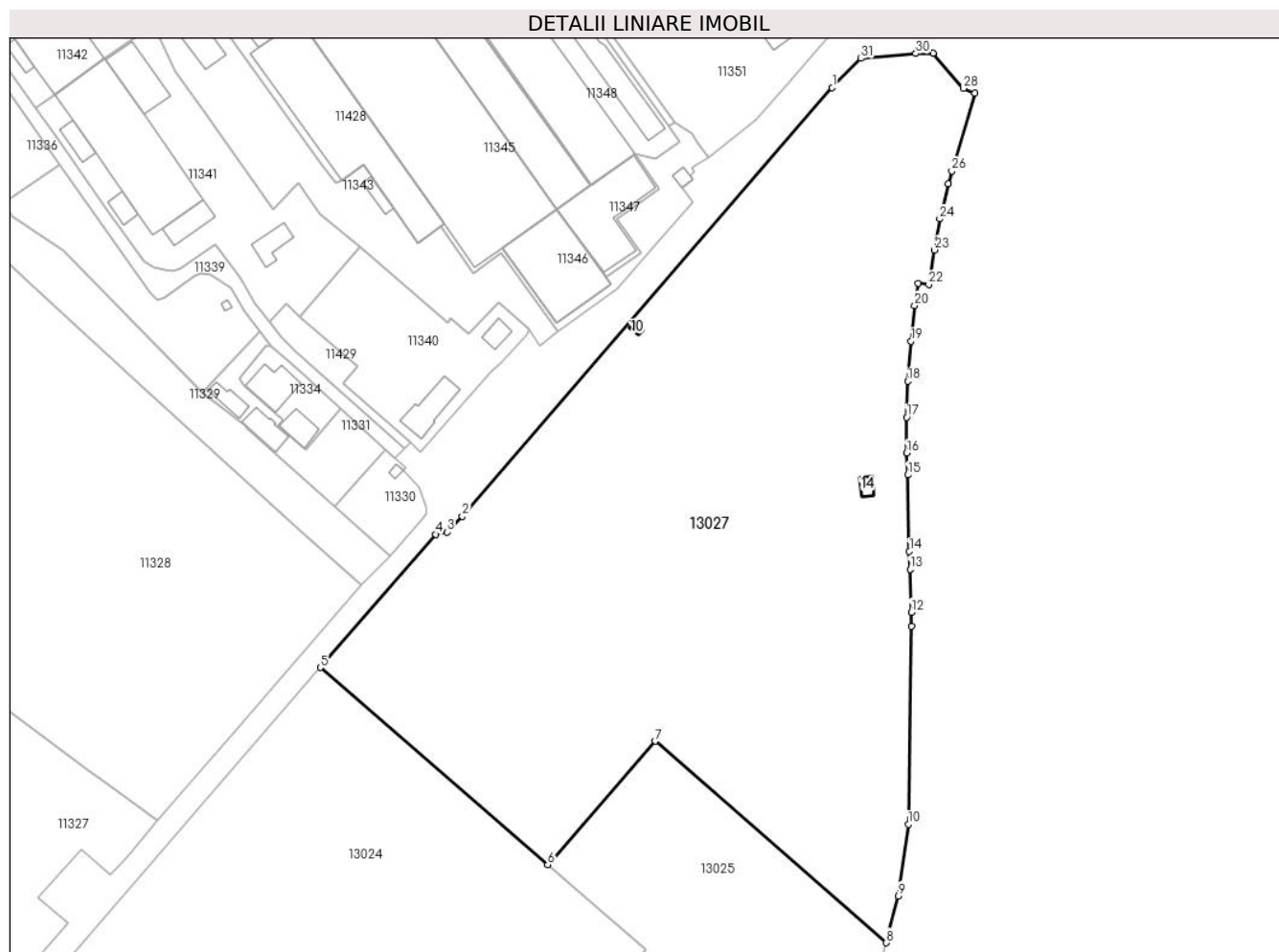
Inscrieri privind dezmembramintele dreptului de proprietate, drepturi reale de garanție și sarcini		Referințe
C3	transfer de sub C1,2 B-3 inscrise prin incheierile nr. 37234/2010 si 39949/2011	
<b>21107 / 06/03/2015</b>		
Act Administrativ nr. 776, din 06/03/2015 emis de NP Maracine Ramona Poliana;		
C6	se respinge prezenta cerere pentru motivele de mai sus aratate	A1, A1.10, A1.14
<b>25962 / 19/03/2015</b>		
Act Notarial nr. 927, din 19/03/2015 emis de NP MARINA SERGIU SORIN;		
C7	se respinge cererea de reexaminare a incheierii numar 18455/2015 intrucat aceasta a fost pronuntata in conformitate cu prevederile legale in vigoare	A1, A1.10, A1.14
<b>80929 / 21/08/2020</b>		
Act Notarial nr. 2637, din 13/08/2020 emis de NP Maracine Ramona Poliana;		
C8	se radiaza ipoteca de sub C4 precum si interdictiile aferente de sub B8 inscrise prin incheierea nr. 18455/2015	A1, A1.10, A1.14
<b>100121 / 20/06/2023</b>		
Act Notarial nr. 1021, din 15/06/2023 emis de NP Maracine Ramona Poliana;		
C10	se radiaza ipoteca si interdictiile aferente inscrise sub C9, B9 prin incheierea nr. 163192/2022	A1, A1.10, A1.14
<b>142766 / 18/09/2023</b>		
Act Notarial nr. 1577, din 14/09/2023 emis de NP Maracine Ramona Poliana;		
C12	se radiaza ipoteca de sub C11, precum si interdictiile aferente acesteia de sub B10, inscrise prin incheierea nr. 100121/2023	A1, A1.10, A1.14
Act Notarial nr. 1578, din 14/09/2023 emis de NP Maracine Ramona Poliana;		
C13	Intabulare, drept de IPOTECA, Valoare:5187001.61 LEI si celelalte obligatii de plata aferente creditului 1) <b>ENGIE ROMÂNIA SA</b> , CIF:13093222	A1, A1.10, A1.14
<b>170229 / 09/11/2023</b>		
Act Notarial nr. 1914, din 08/11/2023 emis de NP Mărăcine Ramona Poliana;		
C14	Intabulare, drept de IPOTECA, Valoare:10317142.95 LEI si celelalte obligatii de plată aferente creditului 1) <b>ENGIE ROMÂNIA SA</b> , CIF:13093222	A1, A1.10, A1.14
<b>12930 / 31/01/2024</b>		
Act Notarial nr. 139, din 29/01/2024 emis de NP Mărăcine Ramona Poliana;		
C15	Intabulare, drept de IPOTECA, Valoare:8751020.68 LEI, 1) <b>ENGIE ROMÂNIA SA</b> , CIF:13093222	A1, A1.10, A1.14

## Anexa Nr. 1 La Partea I

## Teren

Nr cadastral	Suprafața (mp)*	Observații / Referințe
22055	60.833	

\* Suprafața este determinată în planul de proiecție Stereo 70.



## Date referitoare la teren

Crt	Categorie folosință	Intravilan	Suprafața (mp)	Tarla	Parcelă	Nr. topo	Observații / Referințe
1	curți constructii	DA	60.833	48	1994	-	

## Date referitoare la construcții

Crt	Număr	Destinație construcție	Supraf. (mp)	Situație juridică	Observații / Referințe
A1.10	22055-C10	construcții industriale și edilitare	Din acte: 0 Masurata: 19	Cu acte	Nr. niveluri:1; S. construita la sol:19 mp; S. construita desfasurata:19 mp; POST TRAFU
A1.14	22055-C14	construcții industriale și edilitare	Din acte: 0 Masurata: 54	Cu acte	Nr. niveluri:1; S. construita la sol:54 mp; S. construita desfasurata:54 mp; SRM GAZE

## Lungime Segmente

1) Valorile lungimilor segmentelor sunt obținute din proiecție în plan.

Punct început	X / Y	Punct sfârșit	X / Y	Lungime segment (** (m))	Punct început	X / Y	Punct sfârșit	X / Y	Lungime segment (** (m))
1	582.462,79 387.750,99	2	582.291,874 387.552,967	261.582	2	582.291,874 387.552,967	3	582.284,83 387.545,75	10.085
3	582.284,83 387.545,75	4	582.279,51 387.544,69	5.425	4	582.279,51 387.544,69	5	582.226,306 387.483,19	81.32

Punct început	X / Y	Punct sfârșit	X / Y	Lungime segment (** (m)
5	582.226,306 387.483,19	6	582.331,37 387.392,089	139.061
7	582.381,105 387.449,171	8	582.487,856 387.356,07	141.646
9	582.493,399 387.377,661	10	582.497,974 387.410,729	33.383
11	582.499,334 387.502,181	12	582.499,354 387.508,741	6.56
13	582.498,791 387.528,53	14	582.498,487 387.536,86	8.336
15	582.497,75 387.572,069	16	582.497,163 387.582,168	10.116
17	582.497,246 387.598,688	18	582.497,668 387.615,379	16.696
19	582.499,188 387.633,831	20	582.500,961 387.650,304	16.568
21	582.502,524 387.660,677	22	582.507,495 387.659,975	5.02
23	582.510,109 387.675,959	24	582.512,525 387.690,303	14.546
25	582.516,379 387.706,52	26	582.518,119 387.712,372	6.105
27	582.528,79 387.748,34	28	582.523,45 387.750,56	5.783
29	582.509,38 387.766,82	30	582.501,37 387.766,67	8.011
31	582.476,11 387.764,43	1	582.462,79 387.750,99	18.922

Punct început	X / Y	Punct sfârșit	X / Y	Lungime segment (** (m)
6	582.331,37 387.392,089	7	582.381,105 387.449,171	75.709
8	582.487,856 387.356,07	9	582.493,399 387.377,661	22.291
10	582.497,974 387.410,729	11	582.499,334 387.502,181	91.462
12	582.499,354 387.508,741	13	582.498,791 387.528,53	19.797
14	582.498,487 387.536,86	15	582.497,75 387.572,069	35.217
16	582.497,163 387.582,168	17	582.497,246 387.598,688	16.52
18	582.497,668 387.615,379	19	582.499,188 387.633,831	18.514
20	582.500,961 387.650,304	21	582.502,524 387.660,677	10.49
22	582.507,495 387.659,975	23	582.510,109 387.675,959	16.196
24	582.512,525 387.690,303	25	582.516,379 387.706,52	16.669
26	582.518,119 387.712,372	27	582.528,79 387.748,34	37.518
28	582.523,45 387.750,56	29	582.509,38 387.766,82	21.502
30	582.501,37 387.766,67	31	582.476,11 387.764,43	25.359

\*\* Lungimile segmentelor sunt determinate în planul de proiecție Stereo 70 și sunt rotunjite la 1 milimetru.

\*\*\* Distanța dintre puncte este formată din segmente cumulate ce sunt mai mici decât valoarea 1 milimetru.



**DATE DESPRE IMOBILUL NR. 13028**

Oficiul de Cadastru și Publicitate Imobiliară PRAHOVA  
Biroul de Cadastru și Publicitate Imobiliară Ploiești

**A. Partea I. Descrierea imobilului**

TEREN Intravilan

Nr. CF vechi:3411

Nr. cadastral vechi:10625

Adresa: Loc. Bucov, Nr. 995, Bl. -, Sc. -, Jud. Prahova

Nr. Crt	Nr cadastral Nr. topografic	Suprafața* (mp)	Observații / Referințe
A1	20843	1.065	Sector cadastral:58 Teren neimprejmuit;

**Construcții**

Crt	Nr cadastral Nr. topografic	Adresa	Observații / Referințe
A1.1	20843-C1	Loc. Bucov, Nr. 995, Bl. -, Sc. -, Jud. Prahova	Nr. niveluri:1; S. construita la sol:82 mp; S. construita desfasurata:82 mp; CENTRALA TERMICA
A1.2	20843-C2	Loc. Bucov, Nr. 995, Bl. -, Sc. -, Jud. Prahova	Nr. niveluri:1; S. construita la sol:42 mp; S. construita desfasurata:42 mp; POST TRAFU

**B. Partea II. Proprietari și acte**

Inscrieri privitoare la dreptul de proprietate și alte drepturi reale	Referințe
<b>18487 / 19/03/2008</b>	
Act Notarial nr. 838, din 18/03/2008 emis de NP MINEA OCTAVIAN;	
B0	Se infiinteaza cartea funciara nr. 3411 a unitatii administrativ teritoriale Bucov , care cuprinde imobilul cu numarul cadastral 10625 descris la PI/A+1, rezultat din dezmembrarea imobilului cu numarul cadastral 10621 / cu numar cadastral hartie 754 din cartea funciara nr. 564 a aceleiasi unitati administrativ teritoriale.
	A1
Act Normativ nr. 3783, din 13/01/1998 emis de MIN. IND.SI COMERTULUI;	
B1	Intabulare, drept de PROPRIETATE, dobandit prin Conventie, cota actuala 1/1, cota initiala 1/1
	A1, A1.1, A1.2
	1) SC SOCERAM SA BUC SUC BUCOV, CIF:99999999999999

**C. Partea III. SARCINI .**

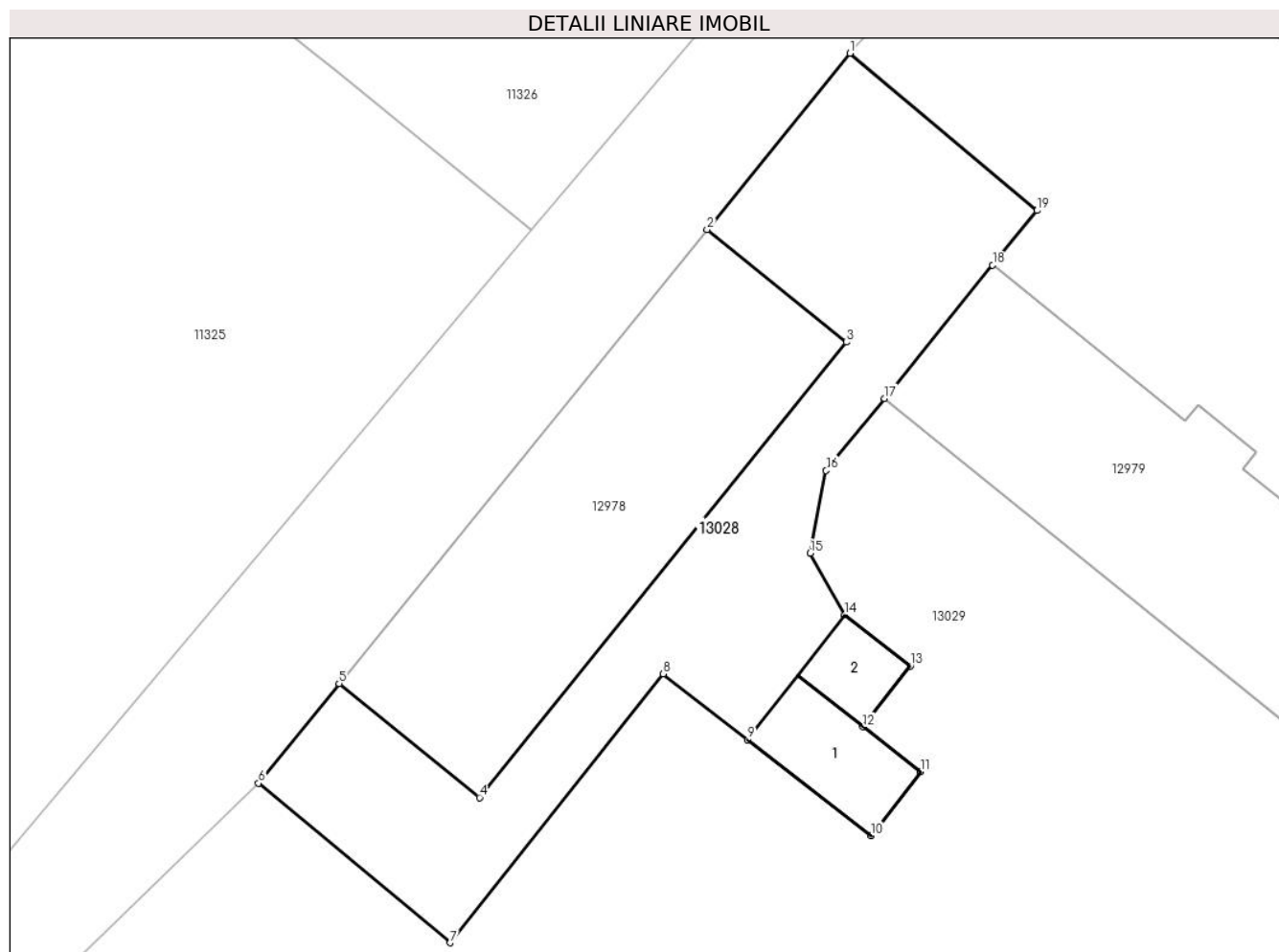
Inscrieri privind dezmembramintele dreptului de proprietate, drepturi reale de garanție și sarcini	Referințe
NU SUNT	

## Anexa Nr. 1 La Partea I

## Teren

Nr cadastral	Suprafața (mp)*	Observații / Referințe
20843	1.065	

\* Suprafața este determinată în planul de proiecție Stereo 70.



## Date referitoare la teren

Crt	Categorie folosință	Intravilan	Suprafața (mp)	Tarla	Parcelă	Nr. topo	Observații / Referințe
1	curți constructii	DA	1.065	48	-	-	

## Date referitoare la construcții

Crt	Număr	Destinație construcție	Supraf. (mp)	Situație juridică	Observații / Referințe
A1.1	20843-C1	construcții industriale și edilitare	82	Cu acte	Nr. niveluri:1; S. construită la sol:82 mp; S. construită desfășurată:82 mp; CENTRALA TERMICA
A1.2	20843-C2	construcții industriale și edilitare	42	Cu acte	Nr. niveluri:1; S. construită la sol:42 mp; S. construită desfășurată:42 mp; POST TRAFU

## Lungime Segmente

1) Valorile lungimilor segmentelor sunt obținute din proiecție în plan.

Punct început	X / Y	Punct sfârșit	X / Y	Lungime segment (** (m)
1	581.892,281 387.096,197	2	581.880,785 387.082,018	18.254
2	581.880,785 387.082,018	3	581.891,99 387.072,96	14.408

Punct început	X / Y	Punct sfârșit	X / Y	Lungime segment (** (m)
3	581.891,99 387.072,96	4	581.862,48 387.036,35	47.023
4	581.862,48 387.036,35	5	581.851,179 387.045,504	14.543
5	581.851,179 387.045,504	6	581.844,69 387.037,5	10.304
6	581.844,69 387.037,5	7	581.860,12 387.024,67	20.067
7	581.860,12 387.024,67	8	581.877,26 387.046,29	27.59
8	581.877,26 387.046,29	9	581.884,043 387.041,013	8.594
9	581.884,043 387.041,013	10	581.893,97 387.033,29	12.577
10	581.893,97 387.033,29	11	581.897,97 387.038,41	6.497
11	581.897,97 387.038,41	12	581.893,32 387.042,04	5.899
12	581.893,32 387.042,04	13	581.897,13 387.046,93	6.199
13	581.897,13 387.046,93	14	581.891,85 387.051,05	6.697
14	581.891,85 387.051,05	15	581.889,09 387.056,0	5.667
15	581.889,09 387.056,0	16	581.890,36 387.062,64	6.76
16	581.890,36 387.062,64	17	581.895,074 387.068,438	7.473
17	581.895,074 387.068,438	18	581.903,759 387.079,167	13.804
18	581.903,759 387.079,167	19	581.907,318 387.083,546	5.643
19	581.907,318 387.083,546	1	581.892,281 387.096,197	19.651

\*\* Lungimile segmentelor sunt determinate în planul de proiecție Stereo 70 și sunt rotunjite la 1 milimetru.

\*\*\* Distanța dintre puncte este formată din segmente cumulate ce sunt mai mici decât valoarea 1 milimetru.



**DATE DESPRE IMOBILUL NR. 13029**

Oficiul de Cadastru și Publicitate Imobiliară PRAHOVA  
Biroul de Cadastru și Publicitate Imobiliară Ploiești

**A. Partea I. Descrierea imobilului**

TEREN Intravilan

Adresa: Loc. Bucov, Jud. Prahova

Nr. Crt	Nr cadastral Nr. topografic	Suprafața* (mp)	Observații / Referințe
A1	25379	Din acte: 19.639 Masurata: 19.637	Sector cadastral:58 Teren neimprejmuit;

**B. Partea II. Proprietari și acte**

Inscrieri privitoare la dreptul de proprietate și alte drepturi reale	Referințe
<b>6031 / 25/01/2019</b>	
Act Administrativ nr. 4175, din 07/01/2019 emis de PRIMARIA COM.BUCOV (; act administrativ nr 108 din 13.12.2018, emis de PRIMARIA COM.BUCOV);	
B1	A1
Inscrierea provizorie, drept de PROPRIETATE, dobandit prin Lege, cota actuala 1/1, cota initiala 1/1 1) <b>COMUNA BUCOV</b> , CIF:2843531, (domeniu privat)	

**C. Partea III. SARCINI .**

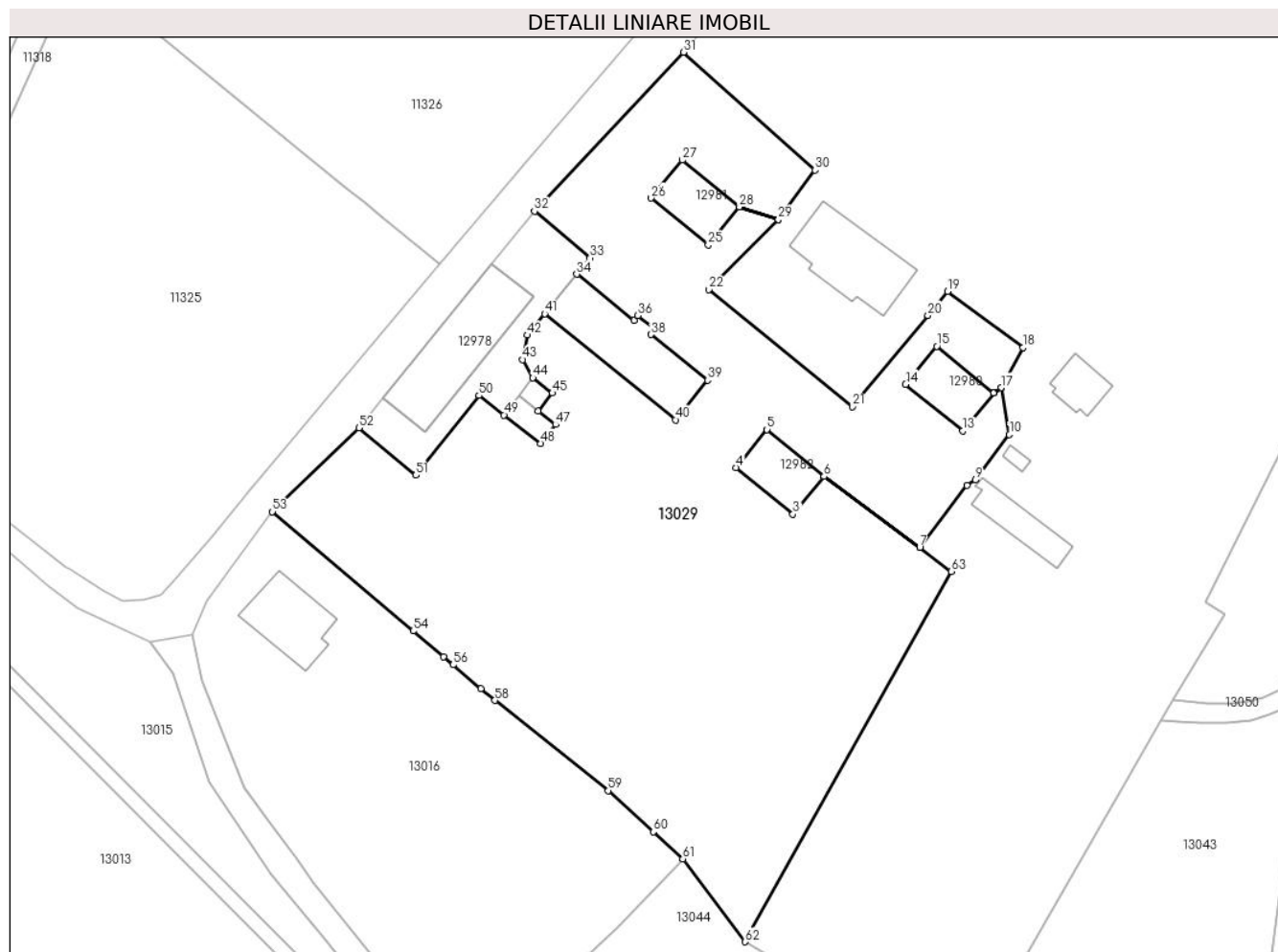
Inscrieri privind dezmembramintele dreptului de proprietate, drepturi reale de garanție și sarcini	Referințe
NU SUNT	

## Anexa Nr. 1 La Partea I

## Teren

Nr cadastral	Suprafața (mp)*	Observații / Referințe
25379	Din acte: 19.639 Masurata: 19.637	

\* Suprafața este determinată în planul de proiecție Stereo 70.



## Date referitoare la teren

Crt	Categorie folosință	Intravilan	Suprafața (mp)	Tarla	Parcelă	Nr. topo	Observații / Referințe
1	curți constructii	DA	19.637	48	2010	-	

## Lungime Segmente

1) Valorile lungimilor segmentelor sunt obținute din proiecție în plan.

Punct început	X / Y	Punct sfârșit	X / Y	Lungime segment	Punct început	X / Y	Punct sfârșit	X / Y	Lungime segment	Punct început	X / Y	Punct sfârșit	X / Y	Lungime segment
1	581.996,786 387.005,051	2	581.970,803 387.024,351	32.367	2	581.970,803 387.024,351	3	581.962,4 387.014,086	13.266	3	581.962,4 387.014,086	4	581.946,929 387.026,755	19.996
4	581.946,929 387.026,755	5	581.955,35 387.037,044	13.296	5	581.955,35 387.037,044	6	581.970,821 387.024,375	19.996	6	581.970,821 387.024,375	7	581.996,804 387.005,075	32.367
7	581.996,804 387.005,075	8	582.009,57 387.021,91	21.128	8	582.009,57 387.021,91	9	582.011,84 387.023,38	2.704	9	582.011,84 387.023,38	10	582.021,11 387.035,69	15.41
10	582.021,11 387.035,69	11	582.018,866 387.048,359	12.866	11	582.018,866 387.048,359	12	582.016,892 387.046,939	2.432	12	582.016,892 387.046,939	13	582.008,449 387.036,671	13.293
13	582.008,449 387.036,671	14	581.992,979 387.049,34	19.996	14	581.992,979 387.049,34	15	582.001,4 387.059,629	13.296	15	582.001,4 387.059,629	16	582.016,87 387.046,96	19.996

Punct început	X / Y	Punct sfârșit	X / Y	Lungime segment	Punct început	X / Y	Punct sfârșit	X / Y	Lungime segment	Punct început	X / Y	Punct sfârșit	X / Y	Lungime segment
16	582.016,87 387.046,96	17	582.018,862 387.048,393	2.454	17	582.018,862 387.048,393	18	582.024,78 387.059,26	12.374	18	582.024,78 387.059,26	19	582.004,31 387.074,46	25.496
19	582.004,31 387.074,46	20	581.999,0 387.068,0	8.362	20	581.999,0 387.068,0	21	581.978,58 387.043,27	32.071	21	581.978,58 387.043,27	22	581.939,61 387.075,05	50.285
22	581.939,61 387.075,05	23	581.958,448 387.093,928	26.669	23	581.958,448 387.093,928	24	581.947,837 387.097,379	11.158	24	581.947,837 387.097,379	25	581.939,436 387.087,115	13.264
25	581.939,436 387.087,115	26	581.923,966 387.099,784	19.996	26	581.923,966 387.099,784	27	581.932,387 387.110,073	13.296	27	581.932,387 387.110,073	28	581.947,857 387.097,404	19.996
28	581.947,857 387.097,404	29	581.958,471 387.093,952	11.161	29	581.958,471 387.093,952	30	581.968,4 387.107,38	16.7	30	581.968,4 387.107,38	31	581.932,72 387.139,31	47.881
31	581.932,72 387.139,31	32	581.892,3 387.096,22	59.081	32	581.892,3 387.096,22	33	581.907,36 387.083,55	19.681	33	581.907,36 387.083,55	34	581.903,782 387.079,148	5.673
34	581.903,782 387.079,148	35	581.919,253 387.066,612	19.912	35	581.919,253 387.066,612	36	581.920,323 387.067,931	1.698	36	581.920,323 387.067,931	37	581.925,014 387.064,115	6.047
37	581.925,014 387.064,115	38	581.923,944 387.062,796	1.698	38	581.923,944 387.062,796	39	581.939,222 387.050,404	19.672	39	581.939,222 387.050,404	40	581.930,529 387.039,693	13.795
40	581.930,529 387.039,693	41	581.895,074 387.068,438	45.644	41	581.895,074 387.068,438	42	581.890,36 387.062,64	7.473	42	581.890,36 387.062,64	43	581.889,09 387.056,0	6.76
43	581.889,09 387.056,0	44	581.891,85 387.051,05	5.667	44	581.891,85 387.051,05	45	581.897,13 387.046,93	6.697	45	581.897,13 387.046,93	46	581.893,32 387.042,04	6.199
46	581.893,32 387.042,04	47	581.897,97 387.038,41	5.899	47	581.897,97 387.038,41	48	581.893,97 387.033,29	6.497	48	581.893,97 387.033,29	49	581.884,043 387.041,013	12.577
49	581.884,043 387.041,013	50	581.877,26 387.046,29	8.594	50	581.877,26 387.046,29	51	581.860,12 387.024,67	27.59	51	581.860,12 387.024,67	52	581.844,69 387.037,5	20.067
52	581.844,69 387.037,5	53	581.821,199 387.014,793	32.672	53	581.821,199 387.014,793	54	581.859,365 386.982,469	50.015	54	581.859,365 386.982,469	55	581.867,646 386.975,456	10.852
55	581.867,646 386.975,456	56	581.870,207 386.973,287	3.356	56	581.870,207 386.973,287	57	581.877,778 386.966,875	9.921	57	581.877,778 386.966,875	58	581.881,581 386.963,654	4.984
58	581.881,581 386.963,654	59	581.912,319 386.939,196	39.281	59	581.912,319 386.939,196	60	581.924,542 386.928,016	16.565	60	581.924,542 386.928,016	61	581.932,525 386.920,715	10.818
61	581.932,525 386.920,715	62	581.949,43 386.898,21	28.147	62	581.949,43 386.898,21	63	582.005,36 386.998,58	114.901	63	582.005,36 386.998,58	1	581.996,786 387.005,051	10.742

\*\* Lungimile segmentelor sunt determinate în planul de proiecție Stereo 70 și sunt rotunjite la 1 milimetru.

\*\*\* Distanța dintre puncte este formată din segmente cumulate ce sunt mai mici decât valoarea 1 milimetru.





**DATE DESPRE IMOBILUL NR. 13030**

Oficiul de Cadastru și Publicitate Imobiliară PRAHOVA  
Biroul de Cadastru și Publicitate Imobiliară Ploiești

**A. Partea I. Descrierea imobilului**

TEREN Intravilan

Adresa: Loc. Bucov, Jud. Prahova

Nr. Crt	Nr cadastral Nr. topografic	Suprafața* (mp)	Observații / Referințe
A1		24.700	Sector cadastral:58 Teren neimpregmuit;

**B. Partea II. Proprietari și acte**

Inscrieri privitoare la dreptul de proprietate și alte drepturi reale		Referințe
/		
Act Normativ nr. 72, din 03/06/2011 emis de PARLAMENTUL ROMANIEI (LEGE; );		
B1	Intabulare, drept de PROPRIETATE, dobandit prin Lege, cota actuala 1/1, cota initiala 1/1 1) STATUL ROMAN, CIF:9999999999999	A1
B2	Intabulare, drept de ADMINISTRARE 1) ICDVV VALEA CALUGAREASCĂ, CIF:9999999999999	A1

**C. Partea III. SARCINI .**

Inscrieri privind dezmembramintele dreptului de proprietate, drepturi reale de garanție și sarcini	Referințe
NU SUNT	

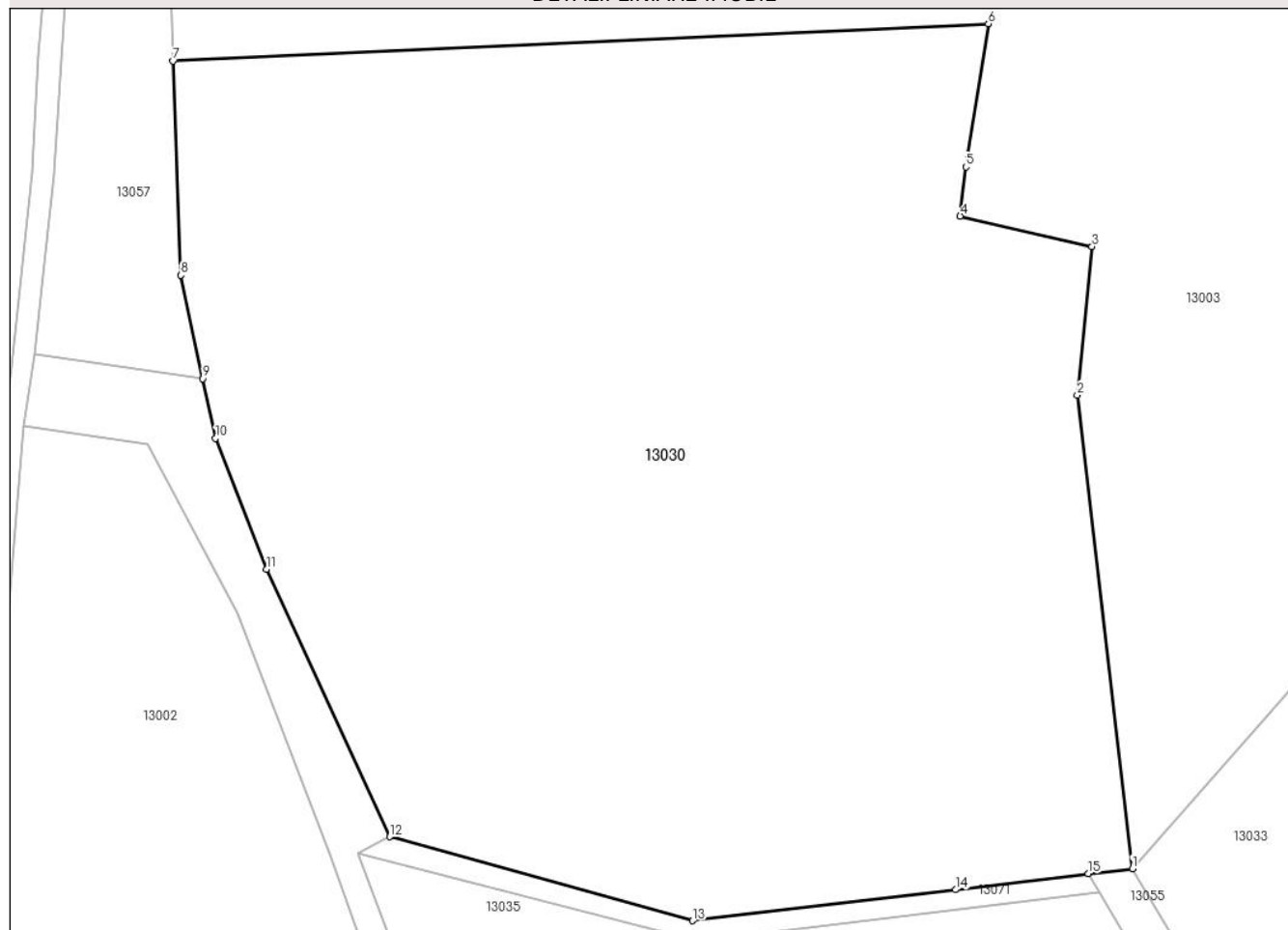
## Anexa Nr. 1 La Partea I

## Teren

Nr cadastral	Suprafața (mp)*	Observații / Referințe
	24.700	

\* Suprafața este determinată în planul de proiecție Stereo 70.

## DETALII LINIARE IMOBIL



## Date referitoare la teren

Crt	Categorie folosință	Intravilan	Suprafața (mp)	Tarla	Parcelă	Nr. topo	Observații / Referințe
1	arabil	DA	21.188	49	2053/4	-	
2	arabil	DA	3.512	49	2053/4/1	-	

## Lungime Segmente

1) Valorile lungimilor segmentelor sunt obținute din proiecție în plan.

Punct început	X / Y	Punct sfârșit	X / Y	Lungime segment (** (m))
1	582.562,213 386.646,661	2	582.551,826 386.735,966	89.907
2	582.551,826 386.735,966	3	582.554,623 386.763,977	28.15
3	582.554,623 386.763,977	4	582.529,708 386.769,71	25.566
4	582.529,708 386.769,71	5	582.530,791 386.778,993	9.346

Punct început	X / Y	Punct sfârşit	X / Y	Lungime segment (** (m)
5	582.530,791 386.778,993	6	582.535,032 386.805,98	27.318
6	582.535,032 386.805,98	7	582.381,109 386.798,946	154.084
7	582.381,109 386.798,946	8	582.382,584 386.758,537	40.436
8	582.382,584 386.758,537	9	582.386,73 386.739,042	19.931
9	582.386,73 386.739,042	10	582.389,117 386.727,818	11.475
10	582.389,117 386.727,818	11	582.398,703 386.703,108	26.504
11	582.398,703 386.703,108	12	582.422,01 386.652,66	55.572
12	582.422,01 386.652,66	13	582.479,203 386.636,831	59.343
13	582.479,203 386.636,831	14	582.528,853 386.642,678	49.993
14	582.528,853 386.642,678	15	582.553,935 386.645,673	25.26
15	582.553,935 386.645,673	1	582.562,213 386.646,661	8.337

\*\* Lungimile segmentelor sunt determinate în planul de proiecție Stereo 70 și sunt rotunjite la 1 milimetru.

\*\*\* Distanța dintre puncte este formată din segmente cumulate ce sunt mai mici decât valoarea 1 milimetru.



**DATE DESPRE IMOBILUL NR. 13031**

Oficiul de Cadastru și Publicitate Imobiliară PRAHOVA  
Biroul de Cadastru și Publicitate Imobiliară Ploiești

**A. Partea I. Descrierea imobilului**

TEREN Intravilan

Adresa: Loc. Bucov, Jud. Prahova

Nr. Crt	Nr cadastral Nr. topografic	Suprafața* (mp)	Observații / Referințe
A1		Din acte: 4.000 Masurata: 4.011	Sector cadastral:58 Teren neimprejmuit;

**B. Partea II. Proprietari și acte**

Inscrieri privitoare la dreptul de proprietate și alte drepturi reale		Referințe
/		
Act Administrativ nr. 91252, din 28/11/2002 emis de CJSDPAT PRAHOVA (TITLU DE PROPRIETATE; );		
B1	Intabulare, drept de PROPRIETATE, dobandit prin Reconstituire, cota actuala 1/1, cota initiala 1/1 1) FLOREA ELENA 2) ANGHELESCU ST ELENA IOANA	A1

**C. Partea III. SARCINI .**

Inscrieri privind dezmembramintele dreptului de proprietate, drepturi reale de garanție și sarcini	Referințe
NU SUNT	

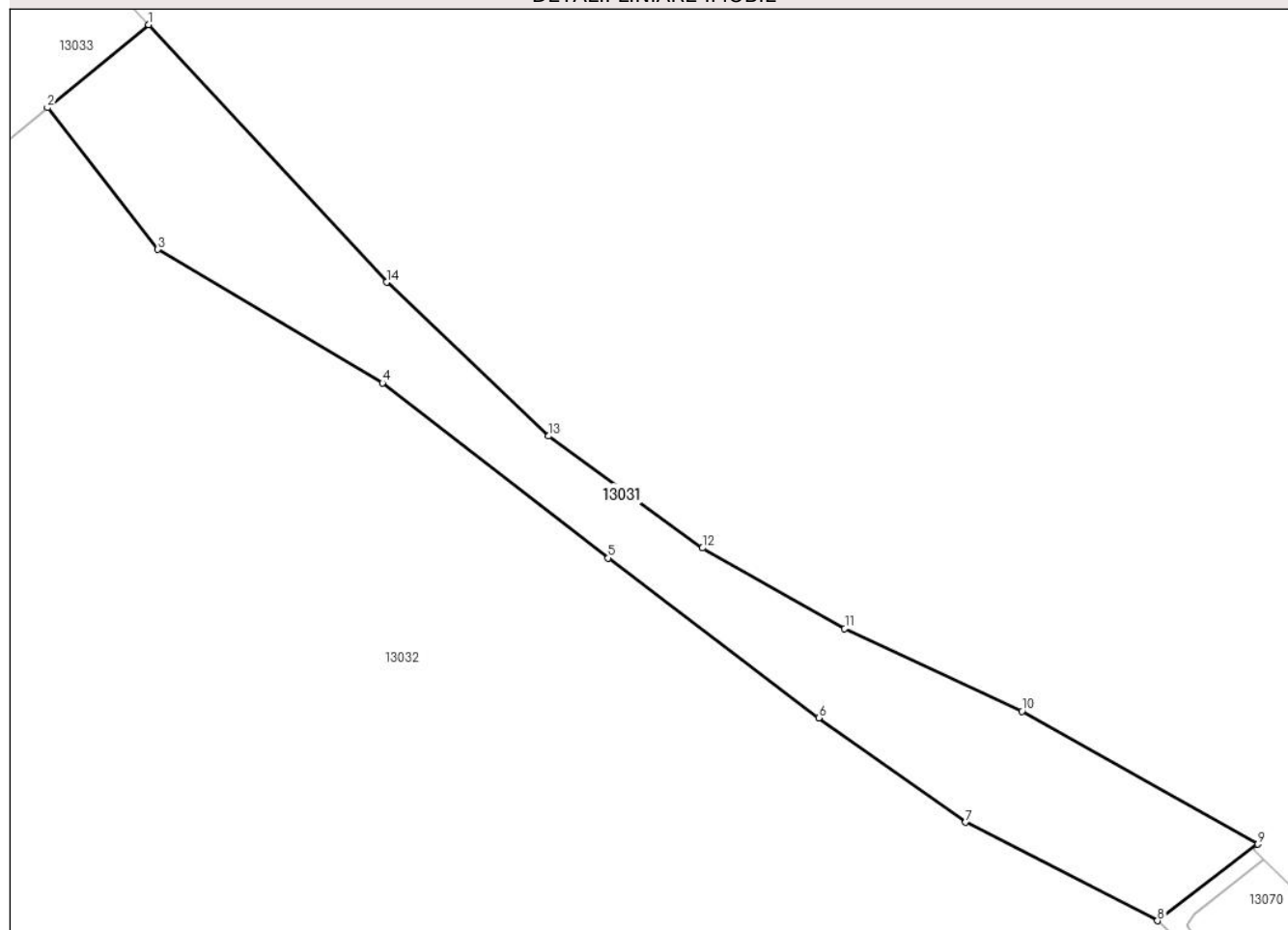
## Anexa Nr. 1 La Partea I

## Teren

Nr cadastral	Suprafața (mp)*	Observații / Referințe
	Din acte: 4.000 Masurata: 4.011	

\* Suprafața este determinată în planul de proiecție Stereo 70.

## DETALII LINIARE IMOBIL



## Date referitoare la teren

Crt	Categorie folosință	Intravilan	Suprafața (mp)	Tarla	Parcelă	Nr. topo	Observații / Referințe
1	arabil	DA	4.011	49	2050	-	

## Lungime Segmente

1) Valorile lungimilor segmentelor sunt obținute din proiecție în plan.

Punct început	X / Y	Punct sfârșit	X / Y	Lungime segment (** (m)
1	582.853,688 386.671,702	2	582.836,378 386.657,495	22.394
2	582.836,378 386.657,495	3	582.855,244 386.633,281	30.696
3	582.855,244 386.633,281	4	582.893,663 386.610,454	44.689
4	582.893,663 386.610,454	5	582.932,292 386.580,504	48.879
5	582.932,292 386.580,504	6	582.968,3 386.553,185	45.198

Punct început	X / Y	Punct sfârșit	X / Y	Lungime segment (** (m)
6	582.968,3 386.553,185	7	582.993,436 386.535,326	30.834
7	582.993,436 386.535,326	8	583.026,229 386.518,486	36.864
8	583.026,229 386.518,486	9	583.043,423 386.531,56	21.6
9	583.043,423 386.531,56	10	583.003,044 386.554,326	46.355
10	583.003,044 386.554,326	11	582.972,733 386.568,463	33.446
11	582.972,733 386.568,463	12	582.948,412 386.582,219	27.942
12	582.948,412 386.582,219	13	582.922,106 386.601,351	32.528
13	582.922,106 386.601,351	14	582.894,377 386.627,656	38.221
14	582.894,377 386.627,656	1	582.853,688 386.671,702	59.964

\*\* Lungimile segmentelor sunt determinate în planul de proiecție Stereo 70 și sunt rotunjite la 1 milimetru.

\*\*\* Distanța dintre puncte este formată din segmente cumulate ce sunt mai mici decât valoarea 1 milimetru.





**DATE DESPRE IMOBILUL NR. 13032**

Oficiul de Cadastru și Publicitate Imobiliară PRAHOVA  
Biroul de Cadastru și Publicitate Imobiliară Ploiești

**A. Partea I. Descrierea imobilului**

TEREN Intravilan

Adresa: Loc. Bucov, Jud. Prahova

Nr. Crt	Nr cadastral Nr. topografic	Suprafața* (mp)	Observații / Referințe
A1		Din acte: 61.300 Masurata: 61.329	Sector cadastral:58 Teren neimprejmuit;

**B. Partea II. Proprietari și acte**

Inscrieri privitoare la dreptul de proprietate și alte drepturi reale		Referințe
/		
Act Administrativ nr. 91252, din 28/11/2002 emis de CJSDPAT PRAHOVA (TITLU DE PROPRIETATE; );		
B1	Intabulare, drept de PROPRIETATE, dobandit prin Reconstituire, cota actuala 1/1, cota initiala 1/1 1) FLOREA ELENA 2) ANGHELESCU ST ELENA IOANA	A1

**C. Partea III. SARCINI .**

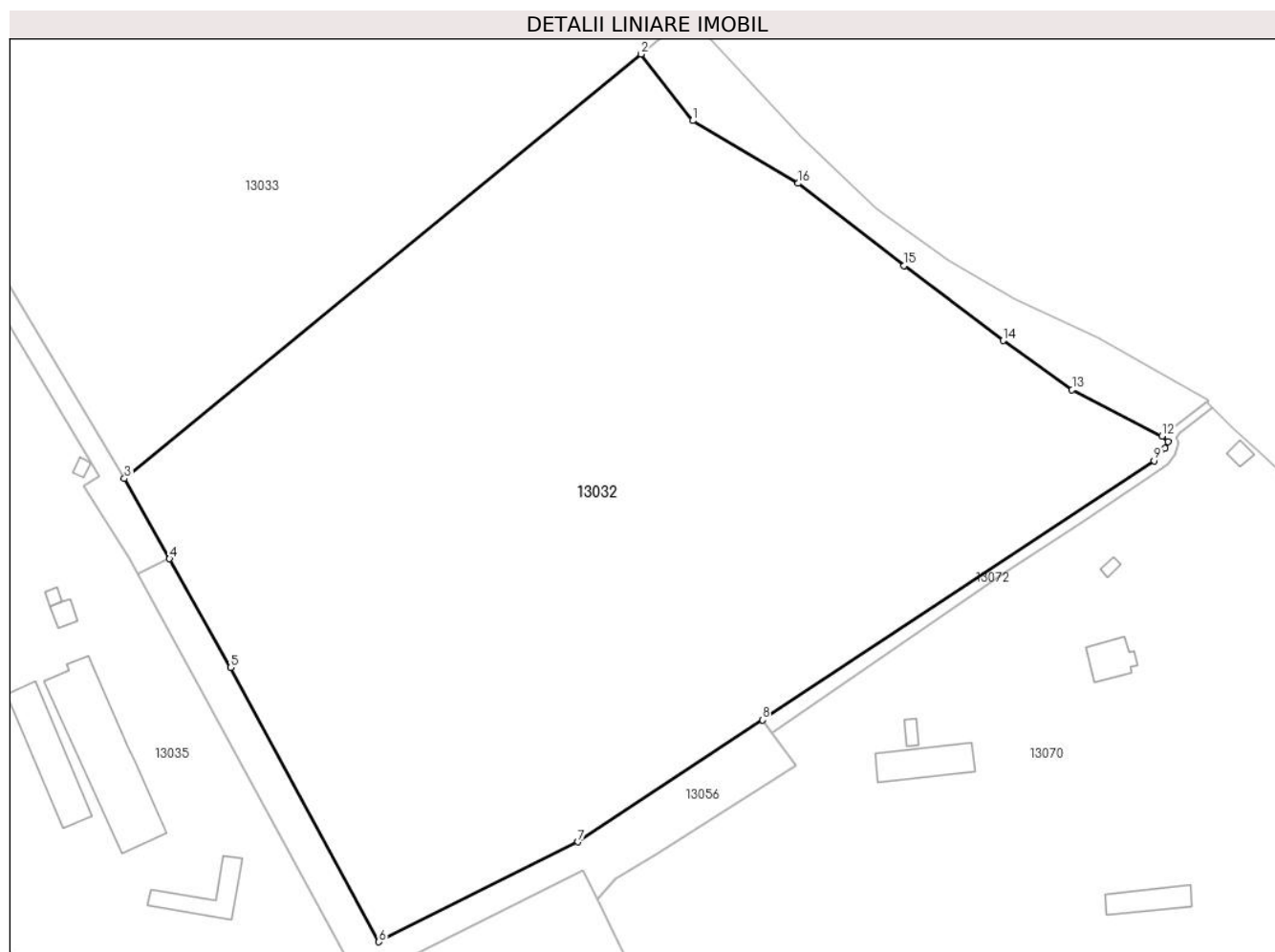
Inscrieri privind dezmembramintele dreptului de proprietate, drepturi reale de garanție și sarcini	Referințe
NU SUNT	

## Anexa Nr. 1 La Partea I

## Teren

Nr cadastral	Suprafața (mp)*	Observații / Referințe
	Din acte: 61.300 Masurata: 61.329	

\* Suprafața este determinată în planul de proiecție Stereo 70.



## Date referitoare la teren

Crt	Categorie folosință	Intravilan	Suprafața (mp)	Tarla	Parcelă	Nr. topo	Observații / Referințe
1	arabil	DA	61.329	49	A2053/8	-	

## Lungime Segmente

1) Valorile lungimilor segmentelor sunt obținute din proiecție în plan.

Punct început	X / Y	Punct sfârșit	X / Y	Lungime segment (** (m)
1	582.855,244 386.633,281	2	582.836,378 386.657,495	30.696
2	582.836,378 386.657,495	3	582.648,177 386.503,027	243.475
3	582.648,177 386.503,027	4	582.664,583 386.473,835	33.486
4	582.664,583 386.473,835	5	582.686,851 386.434,212	45.452

Punct început	X / Y	Punct sfârșit	X / Y	Lungime segment (** (m)
5	582.686,851 386.434,212	6	582.740,842 386.334,397	113.482
6	582.740,842 386.334,397	7	582.813,456 386.370,758	81.209
7	582.813,456 386.370,758	8	582.880,623 386.415,148	80.51
8	582.880,623 386.415,148	9	583.023,359 386.509,48	171.091
9	583.023,359 386.509,48	10	583.027,374 386.513,978	6.029
10	583.027,374 386.513,978	11	583.028,324 386.516,518	2.712
11	583.028,324 386.516,518	12	583.026,229 386.518,486	2.874
12	583.026,229 386.518,486	13	582.993,436 386.535,326	36.864
13	582.993,436 386.535,326	14	582.968,3 386.553,185	30.834
14	582.968,3 386.553,185	15	582.932,292 386.580,504	45.198
15	582.932,292 386.580,504	16	582.893,663 386.610,454	48.879
16	582.893,663 386.610,454	1	582.855,244 386.633,281	44.689

\*\* Lungimile segmentelor sunt determinate în planul de proiecție Stereo 70 și sunt rotunjite la 1 milimetru.

\*\*\* Distanța dintre puncte este formată din segmente cumulate ce sunt mai mici decât valoarea 1 milimetru.



**DATE DESPRE IMOBILUL NR. 13033**

Oficiul de Cadastru și Publicitate Imobiliară PRAHOVA  
Biroul de Cadastru și Publicitate Imobiliară Ploiești

**A. Partea I. Descrierea imobilului**

TEREN Intravilan

Adresa: Loc. Bucov, Jud. Prahova

Nr. Crt	Nr cadastral Nr. topografic	Suprafața* (mp)	Observații / Referințe
A1		Din acte: 48.200 Masurata: 48.238	Sector cadastral:58 Teren neimprejmuit;

**B. Partea II. Proprietari și acte**

Inscrieri privitoare la dreptul de proprietate și alte drepturi reale		Referințe
/		
Act Administrativ nr. 73479, din 30/11/2002 emis de CJSDPAT PRAHOVA (TITLU DE PROPRIETATE; );		
B1	Intabulare, drept de PROPRIETATE, dobandit prin Reconstituire, cota actuala 1/1, cota initiala 1/1 1) MARINESCU MARIA 2) NITESCU ELENA 3) CIUTU ALEXANDRINA	A1

**C. Partea III. SARCINI .**

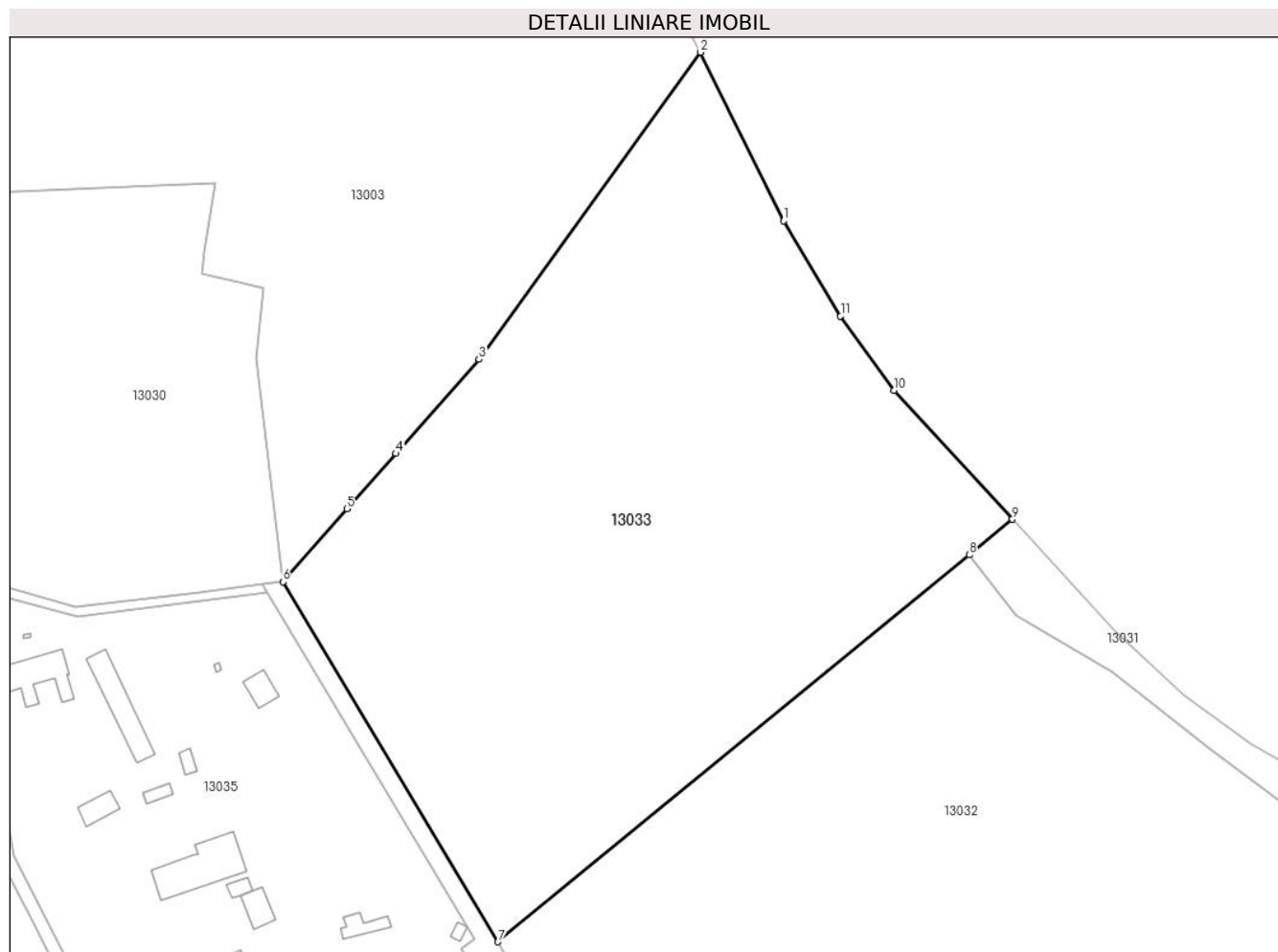
Inscrieri privind dezmembramintele dreptului de proprietate, drepturi reale de garanție și sarcini	Referințe
NU SUNT	

## Anexa Nr. 1 La Partea I

## Teren

Nr cadastral	Suprafața (mp)*	Observații / Referințe
	Din acte: 48.200 Masurata: 48.238	

\* Suprafața este determinată în planul de proiecție Stereo 70.



## Date referitoare la teren

Crt	Categorie folosință	Intravilan	Suprafața (mp)	Tarla	Parcelă	Nr. topo	Observații / Referințe
1	arabil	DA	48.238	49	A2053/7	-	

## Lungime Segmente

1) Valorile lungimilor segmentelor sunt obținute din proiecție în plan.

Punct început	X / Y	Punct sfârșit	X / Y	Lungime segment (** (m)
1	582.762,221 386.790,792	2	582.729,008 386.858,076	75.035
2	582.729,008 386.858,076	3	582.640,561 386.735,585	151.086
3	582.640,561 386.735,585	4	582.607,402 386.697,95	50.159
4	582.607,402 386.697,95	5	582.587,903 386.675,819	29.496

Punct început	X / Y	Punct sfârșit	X / Y	Lungime segment (** (m)
5	582.587,903 386.675,819	6	582.562,213 386.646,661	38.861
6	582.562,213 386.646,661	7	582.648,177 386.503,027	167.393
7	582.648,177 386.503,027	8	582.836,378 386.657,495	243.475
8	582.836,378 386.657,495	9	582.853,688 386.671,702	22.394
9	582.853,688 386.671,702	10	582.806,395 386.723,2	69.919
10	582.806,395 386.723,2	11	582.785,016 386.752,832	36.539
11	582.785,016 386.752,832	1	582.762,221 386.790,792	44.278

\*\* Lungimile segmentelor sunt determinate în planul de proiecție Stereo 70 și sunt rotunjite la 1 milimetru.

\*\*\* Distanța dintre puncte este formată din segmente cumulate ce sunt mai mici decât valoarea 1 milimetru.





**DATE DESPRE IMOBILUL NR. 13034**

Oficiul de Cadastru și Publicitate Imobiliară PRAHOVA  
Biroul de Cadastru și Publicitate Imobiliară Ploiești

**A. Partea I. Descrierea imobilului**

TEREN Intravilan

Adresa: Loc. Bucov, Jud. Prahova

Nr. Crt	Nr cadastral Nr. topografic	Suprafața* (mp)	Observații / Referințe
A1		7.500	Sector cadastral:58 Teren neimprejmuit;

**B. Partea II. Proprietari și acte**

Inscrieri privitoare la dreptul de proprietate și alte drepturi reale	Referințe
/	
Act Administrativ nr. 91254, din 28/11/2002 emis de CJSDPAT PRAHOVA (TITLU DE PROPRIETATE; );	
B1	A1
Intabulare, drept de PROPRIETATE, dobandit prin Reconstituire, cota actuala 1/1, cota initiala 1/1	
1) DANESCU FLORIN	

**C. Partea III. SARCINI .**

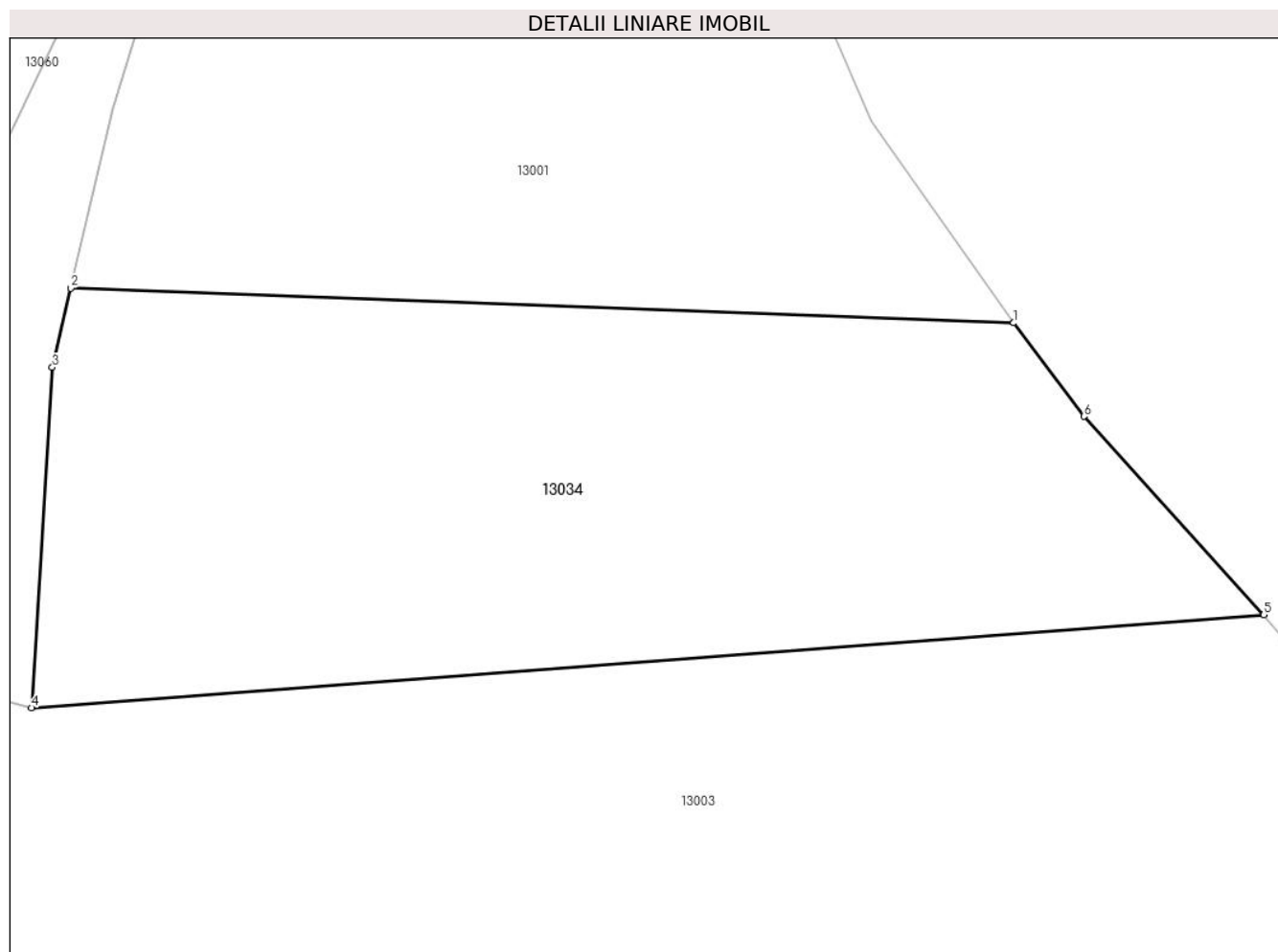
Inscrieri privind dezmembramintele dreptului de proprietate, drepturi reale de garanție și sarcini	Referințe
NU SUNT	

## Anexa Nr. 1 La Partea I

## Teren

Nr cadastral	Suprafața (mp)*	Observații / Referințe
	7.500	

\* Suprafața este determinată în planul de proiecție Stereo 70.



## Date referitoare la teren

Crt	Categorie folosință	Intravilan	Suprafața (mp)	Tarla	Parcelă	Nr. topo	Observații / Referințe
1	arabil	DA	7.500	49	2053/2	-	

## Lungime Segmente

1) Valorile lungimilor segmentelor sunt obținute din proiecție în plan.

Punct început	X / Y	Punct sfârșit	X / Y	Lungime segment (** (m)
1	582.537,905 387.133,466	2	582.407,227 387.138,277	130.767
2	582.407,227 387.138,277	3	582.404,707 387.127,324	11.239
3	582.404,707 387.127,324	4	582.401,826 387.080,168	47.244
4	582.401,826 387.080,168	5	582.572,543 387.093,035	171.201
5	582.572,543 387.093,035	6	582.547,638 387.120,525	37.094

Punct început	X / Y	Punct sfârşit	X / Y	Lungime segment (** (m)
6	582.547,638 387.120,525	1	582.537,905 387.133,466	16.193

\*\* Lungimile segmentelor sunt determinate în planul de proiecţie Stereo 70 şi sunt rotunjite la 1 milimetru.

\*\*\* Distanţa dintre puncte este formată din segmente cumulate ce sunt mai mici decât valoarea 1 milimetru.





## DATE DESPRE IMOBILUL NR. 13035

Oficiul de Cadastru și Publicitate Imobiliară PRAHOVA  
Biroul de Cadastru și Publicitate Imobiliară Ploiești

## A. Partea I. Descrierea imobilului

Nr. CF vechi:667(e:667)

Nr. cadastral vechi:65

TEREN Intravilan

Adresa: Loc. Bucov, Str Industriei , Jud. Prahova

Nr. Crt	Nr cadastral Nr. topografic	Suprafața* (mp)	Observații / Referințe
A1	21419	59.647	Sector cadastral:58 Teren neimprejmuit;

## Construcții

Crt	Nr cadastral Nr. topografic	Adresa	Observații / Referințe
A1.1	21419-C1	Loc. Bucov, Str Industriei , Jud. Prahova	Nr. niveluri:1; S. construita la sol:4 mp; S. construita desfasurata:4 mp; C1-wc cu Sc=3,82 mp
A1.2	21419-C2	Loc. Bucov, Str Industriei , Jud. Prahova	Nr. niveluri:1; S. construita la sol:435 mp; S. construita desfasurata:435 mp; C2-atelier conf.metalice cu Sc=563,68 mp
A1.3	21419-C3	Loc. Bucov, Str Industriei , Jud. Prahova	Nr. niveluri:1; S. construita la sol:379 mp; S. construita desfasurata:379 mp; C3-atelier conf.metalice cu Sc=309,59 mp
A1.4	21419-C4	Loc. Bucov, Str Industriei , Jud. Prahova	Nr. niveluri:1; S. construita la sol:6 mp; S. construita desfasurata:6 mp; C4-cabina apometru cuSc=6,25 mp
A1.5	21419-C5	Loc. Bucov, Str Industriei , Jud. Prahova	Nr. niveluri:1; S. construita la sol:120 mp; S. construita desfasurata:120 mp; C5-statie pompe apa cu Sc=111,02 mp
A1.6	21419-C6	Loc. Bucov, Str Industriei , Jud. Prahova	Nr. niveluri:1; S. construita la sol:45 mp; S. construita desfasurata:45 mp; C6-depozit carbit si strungarie cuSc=26,92 mp
A1.7	21419-C7	Loc. Bucov, Str Industriei , Jud. Prahova	Nr. niveluri:1; S. construita la sol:50 mp; S. construita desfasurata:50 mp; C7-birou si dep.materiale cuSc=20 mp
A1.8	21419-C8	Loc. Bucov, Str Industriei , Jud. Prahova	Nr. niveluri:1; S. construita la sol:124 mp; S. construita desfasurata:124 mp; C8-birouri ,vestiare cu Sc=126,42 mp
A1.9	21419-C9	Loc. Bucov, Str Industriei , Jud. Prahova	Nr. niveluri:1; S. construita la sol:525 mp; S. construita desfasurata:525 mp; C9-hala tuburi cu Sc=496,70 mp
A1.10	21419-C10	Loc. Bucov, Str Industriei , Jud. Prahova	Nr. niveluri:1; S. construita la sol:52 mp; S. construita desfasurata:52 mp; C10-atelier reparatii cu Sc=46,47 mp
A1.11	21419-C11	Loc. Bucov, Str Industriei , Jud. Prahova	Nr. niveluri:1; S. construita la sol:139 mp; S. construita desfasurata:139 mp; C11-statie betoane cu Sc=116,51 mp
A1.12	21419-C12	Loc. Bucov, Str Industriei , Jud. Prahova	Nr. niveluri:1; S. construita la sol:7 mp; S. construita desfasurata:7 mp; C12-wc cu Sc=7 mp
A1.13	21419-C13	Loc. Bucov, Str Industriei , Jud. Prahova	Nr. niveluri:1; S. construita la sol:127 mp; S. construita desfasurata:127 mp; C13-laborator cu Sc=119,16 mp
A1.14	21419-C14	Loc. Bucov, Str Industriei , Jud. Prahova	Nr. niveluri:1; S. construita la sol:115 mp; S. construita desfasurata:115 mp; C14-statie betoane cu Sc=132,32 mp
A1.15	21419-C15	Loc. Bucov, Str Industriei , Jud. Prahova	Nr. niveluri:1; S. construita la sol:26 mp; S. construita desfasurata:26 mp; C15-statie gaze cu Sc=25,20 mp
A1.16	21419-C16	Loc. Bucov, Str Industriei , Jud. Prahova	Nr. niveluri:1; S. construita la sol:1233 mp; S. construita desfasurata:1233 mp; C16-hala productie cu sc=1300 mp
A1.17	21419-C17	Loc. Bucov, Str Industriei , Jud. Prahova	Nr. niveluri:1; S. construita la sol:79 mp; S. construita desfasurata:79 mp; C17-centrala termica cu Sc=45,44 mp
A1.18	21419-C18	Loc. Bucov, Str Industriei , Jud. Prahova	Nr. niveluri:1; S. construita la sol:26 mp; S. construita desfasurata:26 mp; C18-magazie cu Sc=24,56 mp
A1.19	21419-C19	Loc. Bucov, Str Industriei , Jud. Prahova	Nr. niveluri:1; S. construita la sol:64 mp; S. construita desfasurata:64 mp; C19-depozit cu Sc=66,42 mp
A1.20	21419-C20	Loc. Bucov, Str Industriei , Jud. Prahova	Nr. niveluri:1; S. construita la sol:605 mp; S. construita desfasurata:605 mp; C20-magazie cu Sc=806,30 mp
A1.21	21419-C21	Loc. Bucov, Str Industriei , Jud. Prahova	Nr. niveluri:1; S. construita la sol:1268 mp; S. construita desfasurata:1268 mp; C21-hala productie cu Sc=1378,20 mp
A1.22	21419-C22	Loc. Bucov, Str Industriei , Jud. Prahova	Nr. niveluri:1; S. construita la sol:287 mp; S. construita desfasurata:287 mp; C22-magazii cu Sc=328,16 mp
A1.23	21419-C23	Loc. Bucov, Str Industriei , Jud. Prahova	Nr. niveluri:1; S. construita la sol:82 mp; S. construita desfasurata:82 mp; C23-cantina cu Sc=75,64 mp
A1.24	21419-C24	Loc. Bucov, Str Industriei , Jud. Prahova	Nr. niveluri:1; S. construita la sol:71 mp; S. construita desfasurata:71 mp; C24-depozit cu Sc=81,43 mp

Crt	Nr cadastral Nr. topografic	Adresa	Observații / Referințe
A1.25	21419-C25	Loc. Bucov, Str Industriei , Jud. Prahova	Nr. niveluri:1; S. construita la sol:260 mp; S. construita desfasurata:260 mp; C25-dormitoare cu Sc=242,72 mp
A1.26	21419-C26	Loc. Bucov, Str Industriei , Jud. Prahova	Nr. niveluri:1; S. construita la sol:41 mp; S. construita desfasurata:41 mp; C27-baraca compresor cu Sc=33,60 mp

## B. Partea II. Proprietari și acte

Date despre imobilul nr. 13035 Comuna/Oraș/Municipiu: Bucov

Inscrieri privitoare la dreptul de proprietate și alte drepturi reale		Referințe
<b>20910 / 24/11/2004</b>		
Act Normativ nr. 2559, din 22/11/1977 (; h.g. nr.1224/23.11.1990;certificat atestare nr.M03/2861/28.06.1996 emis de MINISTERUL INDUSTRIILOR;);		
B1	Intabulare, drept de PROPRIETATE, dobandit prin Conventie, cota actuala 1/1, cota initiala 1/1  1) <b>S.C. COMREP S.A.</b> , CIF:9999999999999	A1, A1.1, A1.2, A1.3, A1.4, A1.5, A1.6, A1.7, A1.8, A1.9, A1.10, A1.11, A1.12, A1.13, A1.14, A1.15, A1.16, A1.17, A1.18, A1.19, A1.20, A1.21, A1.22, A1.23, A1.24, A1.25, A1.26
<b>11802 / 05/03/2010</b>		
Act Notarial nr. 11802, din 05/03/2010 emis de NP Botezatu Ion;		
B2	se indreapta eroarea materiala strecurata in cuprinsul prezentei carti funciare in sensul ca imobilul este compus si din constructiile C23-cantina cu Sc=75,64 mp,C24-depozit cu Sc=81,43 mp, C25-dormitoare cu Sc=242,72 mp, C27-baraca compresor cu Sc=33,64 mp	A1, A1.1, A1.2, A1.3, A1.4, A1.5, A1.6, A1.7, A1.8, A1.9, A1.10, A1.11, A1.12, A1.13, A1.14, A1.15, A1.16, A1.17, A1.18, A1.19, A1.20, A1.21, A1.22, A1.23, A1.24, A1.25, A1.26
<b>11806 / 05/03/2010</b>		
Act Notarial nr. 378, din 04/03/2010 emis de NP BOTEZATU IOANA ELEONORA (CONTRACT DE IPOTECA; );		
B3	se noteaza interdictiile de instrainare, grevare, inchiriere, dezmembrare, alipire, construire, demolare, restructurare si amenajare in favoarea SC BANCPOST SA	A1, A1.1, A1.2, A1.3, A1.4, A1.5, A1.6, A1.7, A1.8, A1.9, A1.10, A1.11, A1.12, A1.13, A1.14, A1.15, A1.16, A1.17, A1.18, A1.19, A1.20, A1.21, A1.22, A1.23, A1.24, A1.25, A1.26
<b>57044 / 26/09/2011</b>		
Act Notarial nr. 3547, din 23/09/2011 emis de NP NECULAE AURELIAN;		
B4	se noteaza interdictiile de instrainare, grevare, inchiriere, dezmembrare, alipire, construire, demolare, restructurare si amenajare, sa nu constituie nici o servitute sau uzufruct sau sa dispuna in orice alt mod de dreptul de proprietate  1) <b>SC BANCPOST SA</b> , CIF:9999999999999	A1, A1.1, A1.2, A1.3, A1.4, A1.5, A1.6, A1.7, A1.8, A1.9, A1.10, A1.11, A1.12, A1.13, A1.14, A1.15, A1.16, A1.17, A1.18, A1.19, A1.20, A1.21, A1.22, A1.23, A1.24, A1.25, A1.26
<b>61974 / 12/09/2013</b>		
Act Notarial nr. 3358, din 11/09/2013 emis de NP NECULAE AURELIAN;		
B5	se noteaza interdictiile de instrainare, grevare, inchiriere, dezmembrare, demolare, extindere, construire, alipire, restructurare si amenajare  1) <b>SC BANCPOST SA</b> , CIF:9999999999999	A1, A1.1, A1.2, A1.3, A1.4, A1.5, A1.6, A1.7, A1.8, A1.9, A1.10, A1.11, A1.12, A1.13, A1.14, A1.15, A1.16, A1.17, A1.18, A1.19, A1.20, A1.21, A1.22, A1.23, A1.24, A1.25, A1.26
<b>44939 / 04/05/2015</b>		
Act Notarial nr. Contract de ipoteca imobiliara aut.,sub nr. 1106, din 30/04/2015 emis de NP Bal Vladimir Mircea;		
B6	se noteaza interdictiile de instrainare, grevare, inchiriere, dezmembrare, alipire, construire, demolare, restructurare si amenajare  1) <b>S.C. BANCPOST S.A.</b> , CIF:9999999999999	A1, A1.1, A1.2, A1.3, A1.4, A1.5, A1.6, A1.7, A1.8, A1.9, A1.10, A1.11, A1.12, A1.13, A1.14, A1.15, A1.16, A1.17, A1.18, A1.19, A1.20, A1.21, A1.22, A1.23, A1.24, A1.25, A1.26

## C. Partea III. SARCINI

Inscrieri privind dezmembramintele dreptului de proprietate, drepturi reale de garanție și sarcini		Referințe
<b>15053 / 30/05/2006</b>		
Act Notarial nr. 1890, din 29/05/2006 emis de NP NECULAE A (CONTRACT DE IPOTECA; );		
C3	Intabulare, drept de IPOTECA, Valoare:2000000 RONplus dobinzi si	A1, A1.1, A1.2, A1.3, A1.4, A1.5, A1.

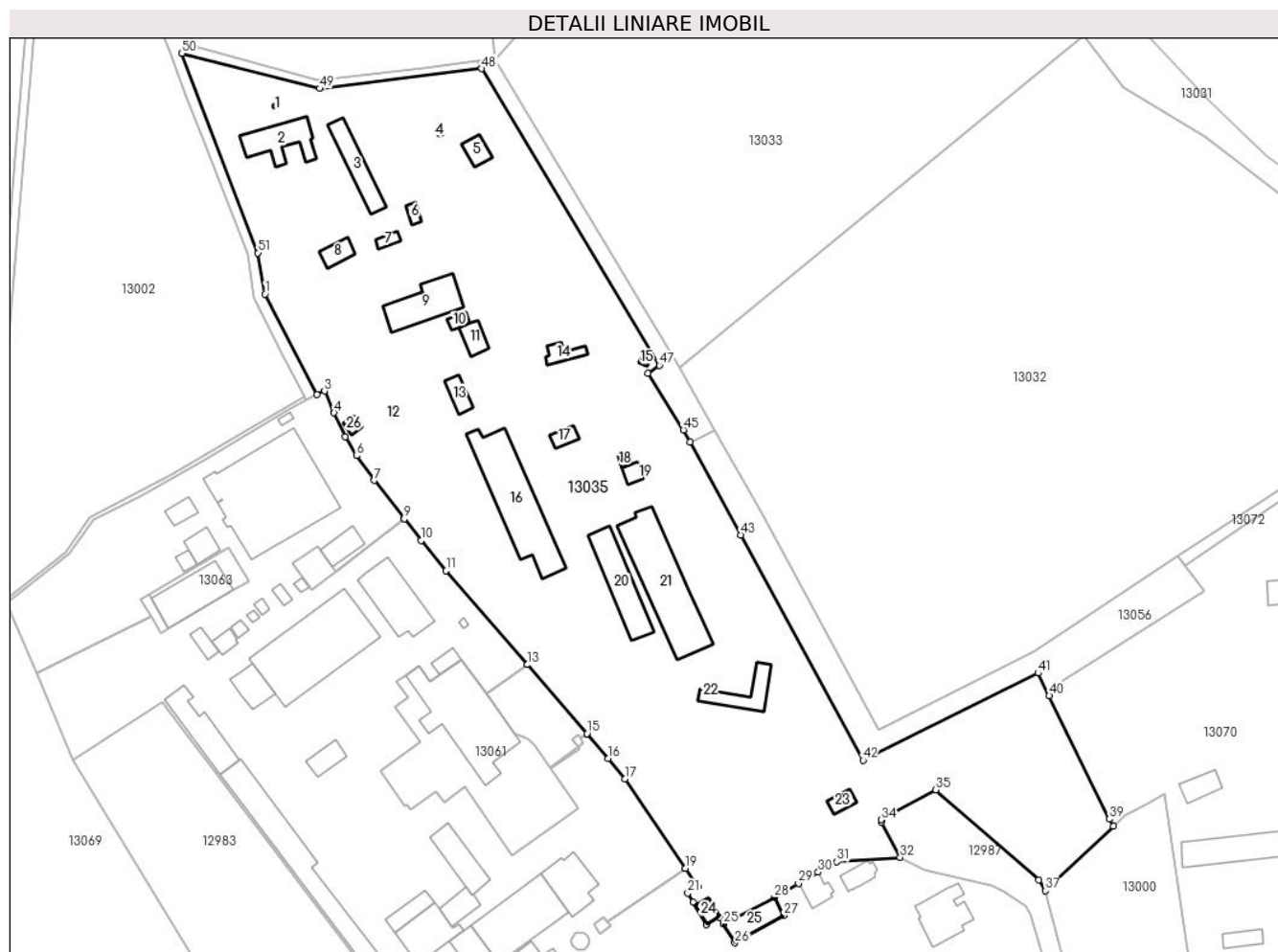
Inscrieri privind dezmembramintele dreptului de proprietate, drepturi reale de garanție și sarcini		Referințe
C3	costuri aferente cu notarea interdicției de instrainare și grevare, cota actuală 1/1, cota inițială 1/1 1) <b>BANCPOST SA</b> , CIF:9999999999999	6, A1.7, A1.8, A1.9, A1.10, A1.11, A1.12, A1.13, A1.14, A1.15, A1.16, A1.17, A1.18, A1.19, A1.20, A1.21, A1.22, A1.23, A1.24, A1.25, A1.26
<b>29765 / 02/10/2006</b>		
Act Notarial nr. 12668, din 29/09/2006;		
C4	se rectifică ipoteca înregistrată sub nr.15053/2006 în sensul că obiectul ipotecii îl constituie și clădirile C9-hală tuburi și C2-magazie	A1, A1.1, A1.2, A1.3, A1.4, A1.5, A1.6, A1.7, A1.8, A1.9, A1.10, A1.11, A1.12, A1.13, A1.14, A1.15, A1.16, A1.17, A1.18, A1.19, A1.20, A1.21, A1.22, A1.23, A1.24, A1.25, A1.26
<b>11806 / 05/03/2010</b>		
Act Notarial nr. 378, din 04/03/2010 emis de NP BOTEZATU IOANA ELEONORA (CONTRACT DE IPOTECA; );		
C6	Intabulare, drept de IPOTECA, Valoare:2700000 RON prin care s-a suplimentat creditul de 2 000 000 RON cu suma de 700 000 RON rezultând un credit în suma totală de 2 700 000 RON și celelalte obligații de plată aferente creditului, cota actuală 1/1, cota inițială 1/1 1) <b>SC BANCPOST SA</b> , CIF:9999999999999	A1, A1.1, A1.2, A1.3, A1.4, A1.5, A1.6, A1.7, A1.8, A1.9, A1.10, A1.11, A1.12, A1.13, A1.14, A1.15, A1.16, A1.17, A1.18, A1.19, A1.20, A1.21, A1.22, A1.23, A1.24, A1.25, A1.26
<b>57044 / 26/09/2011</b>		
Act Notarial nr. 3547, din 23/09/2011 emis de NP NECULAE AURELIAN;		
C7	Intabulare, drept de IPOTECA, Valoare:500000 RON plus celelalte obligații de plată aferente creditului 1) <b>SC BANCPOST SA</b> , CIF:9999999999999	A1, A1.1, A1.2, A1.3, A1.4, A1.5, A1.6, A1.7, A1.8, A1.9, A1.10, A1.11, A1.12, A1.13, A1.14, A1.15, A1.16, A1.17, A1.18, A1.19, A1.20, A1.21, A1.22, A1.23, A1.24, A1.25, A1.26
<b>61974 / 12/09/2013</b>		
Act Notarial nr. 3358, din 11/09/2013 emis de NP NECULAE AURELIAN;		
C8	Intabulare, drept de IPOTECA, Valoare:1417077.51 LEI plus celelalte obligații de plată aferente creditului 1) <b>SC BANCPOST SA</b> , CIF:9999999999999	A1, A1.1, A1.2, A1.3, A1.4, A1.5, A1.6, A1.7, A1.8, A1.9, A1.10, A1.11, A1.12, A1.13, A1.14, A1.15, A1.16, A1.17, A1.18, A1.19, A1.20, A1.21, A1.22, A1.23, A1.24, A1.25, A1.26
<b>44939 / 04/05/2015</b>		
Act Notarial nr. Contract de ipoteca imobiliară aut., sub nr. 1106, din 30/04/2015 emis de NP Bal Vladimir Mircea;		
C9	Intabulare, drept de IPOTECA, Valoare:1500000 LEI (reprezentând suplimentarea facilității de credit existente în suma de 2.700.000 Lei cu suma de 1500000 Lei rezultând o creanță totală în suma de 4.200.000 Lei) plus celelalte obligații de plată aferente creditului 1) <b>S.C. BANCPOST S.A.</b> , CIF:9999999999999	A1, A1.1, A1.2, A1.3, A1.4, A1.5, A1.6, A1.7, A1.8, A1.9, A1.10, A1.11, A1.12, A1.13, A1.14, A1.15, A1.16, A1.17, A1.18, A1.19, A1.20, A1.21, A1.22, A1.23, A1.24, A1.25, A1.26

## Anexa Nr. 1 La Partea I

## Teren

Nr cadastral	Suprafața (mp)*	Observații / Referințe
21419	59.647	

\* Suprafața este determinată în planul de proiecție Stereo 70.



## Date referitoare la teren

Crt	Categorie folosință	Intravilan	Suprafața (mp)	Tarla	Parcelă	Nr. topo	Observații / Referințe
1	curți constructii	DA	59.647	49	-	-	

## Date referitoare la construcții

Crt	Număr	Destinație construcție	Supraf. (mp)	Situație juridică	Observații / Referințe
A1.1	21419-C1	construcții industriale și edilitare	Din acte: 0 Masurata: 4	Cu acte	Nr. niveluri:1; S. construita la sol:4 mp; S. construita desfasurata:4 mp; C1-wc cu Sc=3,82 mp
A1.2	21419-C2	construcții industriale și edilitare	Din acte: 0 Masurata: 435	Cu acte	Nr. niveluri:1; S. construita la sol:435 mp; S. construita desfasurata:435 mp; C2-atelier conf.metalice cu Sc=563,68 mp
A1.3	21419-C3	construcții industriale și edilitare	Din acte: 0 Masurata: 379	Cu acte	Nr. niveluri:1; S. construita la sol:379 mp; S. construita desfasurata:379 mp; C3-atelier conf.metalice cu Sc=309,59 mp
A1.4	21419-C4	construcții industriale și edilitare	Din acte: 0 Masurata: 6	Cu acte	Nr. niveluri:1; S. construita la sol:6 mp; S. construita desfasurata:6 mp; C4-cabina apometru cu Sc=6,25 mp
A1.5	21419-C5	construcții industriale și edilitare	Din acte: 0 Masurata: 120	Cu acte	Nr. niveluri:1; S. construita la sol:120 mp; S. construita desfasurata:120 mp; C5-statie pompe apa cu Sc=111,02 mp
A1.6	21419-C6	construcții industriale și edilitare	Din acte: 0 Masurata: 45	Cu acte	Nr. niveluri:1; S. construita la sol:45 mp; S. construita desfasurata:45 mp; C6-depozit carbit și strungarie cu Sc=26,92 mp



Crt	Număr	Destinație construcție	Supraf. (mp)	Situație juridică	Observații / Referințe
A1.7	21419-C7	construcții industriale și edilitare	Din acte: 0 Masurata: 50	Cu acte	Nr. niveluri:1; S. construita la sol:50 mp; S. construita desfasurata:50 mp; C7-birou și dep. materiale cu Sc=20 mp
A1.8	21419-C8	construcții industriale și edilitare	Din acte: 0 Masurata: 124	Cu acte	Nr. niveluri:1; S. construita la sol:124 mp; S. construita desfasurata:124 mp; C8-birouri, vestiare cu Sc=126,42 mp
A1.9	21419-C9	construcții industriale și edilitare	Din acte: 0 Masurata: 525	Cu acte	Nr. niveluri:1; S. construita la sol:525 mp; S. construita desfasurata:525 mp; C9-hala tuburi cu Sc=496,70 mp
A1.10	21419-C10	construcții industriale și edilitare	Din acte: 0 Masurata: 52	Cu acte	Nr. niveluri:1; S. construita la sol:52 mp; S. construita desfasurata:52 mp; C10-atelier reparatii cu Sc=46,47 mp
A1.11	21419-C11	construcții industriale și edilitare	Din acte: 0 Masurata: 139	Cu acte	Nr. niveluri:1; S. construita la sol:139 mp; S. construita desfasurata:139 mp; C11-statie betoane cu Sc=116,51 mp
A1.12	21419-C12	construcții industriale și edilitare	Din acte: 0 Masurata: 7	Cu acte	Nr. niveluri:1; S. construita la sol:7 mp; S. construita desfasurata:7 mp; C12-wc cu Sc=7 mp
A1.13	21419-C13	construcții industriale și edilitare	Din acte: 0 Masurata: 127	Cu acte	Nr. niveluri:1; S. construita la sol:127 mp; S. construita desfasurata:127 mp; C13-laborator cu Sc=119,16 mp
A1.14	21419-C14	construcții industriale și edilitare	Din acte: 0 Masurata: 115	Cu acte	Nr. niveluri:1; S. construita la sol:115 mp; S. construita desfasurata:115 mp; C14-statie betoane cu Sc=132,32 mp
A1.15	21419-C15	construcții industriale și edilitare	Din acte: 0 Masurata: 26	Cu acte	Nr. niveluri:1; S. construita la sol:26 mp; S. construita desfasurata:26 mp; C15-statie gaze cu Sc=25,20 mp
A1.16	21419-C16	construcții industriale și edilitare	Din acte: 0 Masurata: 1.233	Cu acte	Nr. niveluri:1; S. construita la sol:1233 mp; S. construita desfasurata:1233 mp; C16-hala productie cu sc=1300 mp
A1.17	21419-C17	construcții industriale și edilitare	Din acte: 0 Masurata: 79	Cu acte	Nr. niveluri:1; S. construita la sol:79 mp; S. construita desfasurata:79 mp; C17-centrala termica cu Sc=45,44 mp
A1.18	21419-C18	construcții industriale și edilitare	Din acte: 0 Masurata: 26	Cu acte	Nr. niveluri:1; S. construita la sol:26 mp; S. construita desfasurata:26 mp; C18-magazie cu Sc=24,56 mp
A1.19	21419-C19	construcții industriale și edilitare	Din acte: 0 Masurata: 64	Cu acte	Nr. niveluri:1; S. construita la sol:64 mp; S. construita desfasurata:64 mp; C19-depozit cu Sc=66,42 mp
A1.20	21419-C20	construcții industriale și edilitare	Din acte: 0 Masurata: 605	Cu acte	Nr. niveluri:1; S. construita la sol:605 mp; S. construita desfasurata:605 mp; C20-magazie cu Sc=806,30 mp
A1.21	21419-C21	construcții industriale și edilitare	Din acte: 0 Masurata: 1.268	Cu acte	Nr. niveluri:1; S. construita la sol:1268 mp; S. construita desfasurata:1268 mp; C21-hala productie cu Sc=1378,20 mp
A1.22	21419-C22	construcții industriale și edilitare	Din acte: 0 Masurata: 287	Cu acte	Nr. niveluri:1; S. construita la sol:287 mp; S. construita desfasurata:287 mp; C22-magazii cu Sc=328,16 mp
A1.23	21419-C23	construcții industriale și edilitare	Din acte: 0 Masurata: 82	Cu acte	Nr. niveluri:1; S. construita la sol:82 mp; S. construita desfasurata:82 mp; C23-cantina cu Sc=75,64 mp
A1.24	21419-C24	construcții industriale și edilitare	Din acte: 0 Masurata: 71	Cu acte	Nr. niveluri:1; S. construita la sol:71 mp; S. construita desfasurata:71 mp; C24-depozit cu Sc=81,43 mp
A1.25	21419-C25	construcții industriale și edilitare	Din acte: 0 Masurata: 260	Cu acte	Nr. niveluri:1; S. construita la sol:260 mp; S. construita desfasurata:260 mp; C25-dormitoare cu Sc=242,72 mp
A1.26	21419-C26	construcții industriale și edilitare	Din acte: 0 Masurata: 41	Cu acte	Nr. niveluri:1; S. construita la sol:41 mp; S. construita desfasurata:41 mp; C27-baraca compresor cu Sc=33,60 mp

**Lungime Segmente**

1) Valorile lungimilor segmentelor sunt obținute din proiecție în plan.

Punct început	X / Y	Punct sfârșit	X / Y	Lungime segment	Punct început	X / Y	Punct sfârșit	X / Y	Lungime segment	Punct început	X / Y	Punct sfârșit	X / Y	Lungime segment
1	582.454,79 386.537,282	2	582.478,99 386.490,32	52.83 1	2	582.478,99 386.490,32	3	582.482,53 386.492,04	3.936	3	582.482,53 386.492,04	4	582.487,02 386.481,91	11.08

Punct început	X / Y	Punct sfârșit	X / Y	Lungime segment	Punct început	X / Y	Punct sfârșit	X / Y	Lungime segment	Punct început	X / Y	Punct sfârșit	X / Y	Lungime segment
4	582.487,02 386.481,91	5	582.492,32 386.470,79	12.318	5	582.492,32 386.470,79	6	582.497,47 386.461,89	10.283	6	582.497,47 386.461,89	7	582.505,76 386.450,4	14.168
7	582.505,76 386.450,4	8	582.519,693 386.432,463	22.713	8	582.519,693 386.432,463	9	582.519,711 386.432,439	0.03	9	582.519,711 386.432,439	10	582.527,533 386.422,369	12.751
10	582.527,533 386.422,369	11	582.539,29 386.408,27	18.358	11	582.539,29 386.408,27	12	582.577,087 386.364,57	57.778	12	582.577,087 386.364,57	13	582.577,107 386.364,547	0.03
13	582.577,107 386.364,547	14	582.604,917 386.332,394	42.511	14	582.604,917 386.332,394	15	582.604,937 386.332,371	0.03	15	582.604,937 386.332,371	16	582.614,91 386.320,84	15.245
16	582.614,91 386.320,84	17	582.622,63 386.311,36	12.226	17	582.622,63 386.311,36	18	582.650,942 386.269,663	50.4	18	582.650,942 386.269,663	19	582.650,959 386.269,638	0.03
19	582.650,959 386.269,638	20	582.656,81 386.261,02	10.417	20	582.656,81 386.261,02	21	582.651,96 386.258,12	5.651	21	582.651,96 386.258,12	22	582.654,58 386.253,87	4.993
22	582.654,58 386.253,87	23	582.660,83 386.243,43	12.168	23	582.660,83 386.243,43	24	582.666,8 386.246,89	6.9	24	582.666,8 386.246,89	25	582.668,699 386.243,75	3.67
25	582.668,699 386.243,75	26	582.674,04 386.234,92	10.32	26	582.674,04 386.234,92	27	582.696,64 386.247,64	25.934	27	582.696,64 386.247,64	28	582.692,39 386.256,09	9.459
28	582.692,39 386.256,09	29	582.703,61 386.262,54	12.942	29	582.703,61 386.262,54	30	582.712,861 386.267,803	10.643	30	582.712,861 386.267,803	31	582.721,54 386.272,74	9.985
31	582.721,54 386.272,74	32	582.751,07 386.274,75	29.598	32	582.751,07 386.274,75	33	582.742,319 386.291,127	18.568	33	582.742,319 386.291,127	34	582.742,182 386.292,297	1.178
34	582.742,182 386.292,297	35	582.767,577 386.306,266	28.983	35	582.767,577 386.306,266	36	582.815,812 386.264,28	63.949	36	582.815,812 386.264,28	37	582.818,689 386.259,172	5.862
37	582.818,689 386.259,172	38	582.850,544 386.289,149	43.742	38	582.850,544 386.289,149	39	582.848,692 386.292,603	3.919	39	582.848,692 386.292,603	40	582.820,571 386.350,034	63.946
40	582.820,571 386.350,034	41	582.815,378 386.360,6	11.773	41	582.815,378 386.360,6	42	582.733,74 386.319,985	91.183	42	582.733,74 386.319,985	43	582.676,784 386.424,993	119.46
43	582.676,784 386.424,993	44	582.653,048 386.468,245	49.337	44	582.653,048 386.468,245	45	582.649,947 386.473,895	6.445	45	582.649,947 386.473,895	46	582.633,389 386.500,326	31.189
46	582.633,389 386.500,326	47	582.638,779 386.503,995	6.52	47	582.638,779 386.503,995	48	582.555,919 386.642,303	161.229	48	582.555,919 386.642,303	49	582.480,3 386.632,968	76.193
49	582.480,3 386.632,968	50	582.416,016 386.649,459	66.366	50	582.416,016 386.649,459	51	582.451,577 386.556,385	99.636	51	582.451,577 386.556,385	1	582.454,79 386.537,282	19.371

\*\* Lungimile segmentelor sunt determinate în planul de proiecție Stereo 70 și sunt rotunjite la 1 milimetru.

\*\*\* Distanța dintre puncte este formată din segmente cumulate ce sunt mai mici decât valoarea 1 milimetru.

**DATE DESPRE IMOBILUL NR. 13036**

Oficiul de Cadastru și Publicitate Imobiliară PRAHOVA  
Biroul de Cadastru și Publicitate Imobiliară Ploiești

**A. Partea I. Descrierea imobilului**

TEREN Intravilan

Adresa: Loc. Bucov, Str Industriei , Nr. 45, Jud. Prahova

Nr. Crt	Nr cadastral Nr. topografic	Suprafața* (mp)	Observații / Referințe
A1		Din acte: 581 Masurata: 915	Sector cadastral:58 Teren imprejmuit;

**Construcții**

Crt	Nr cadastral Nr. topografic	Adresa	Observații / Referințe
A1.1	-C1	Loc. Bucov, Str Industriei , Nr. 45, Jud. Prahova	Nr. niveluri:1; S. construita la sol:37 mp; S. construita desfasurata:37 mp;

**B. Partea II. Proprietari și acte**

Inscrieri privitoare la dreptul de proprietate și alte drepturi reale		Referințe
/		
Act Notarial nr. 1051, din 14/09/2000 emis de SOCERAM S.A. BUCURESTI (CONTRACT DE VANZARE-CUMPARARE; );		
B1	Intabulare, drept de PROPRIETATE, dobandit prin Conventie, cota actuala 1/1, cota initiala 1/1 1) STANESCU NICOLAIE 2) STANESCU MIHAELA	A1, A1.1

**C. Partea III. SARCINI .**

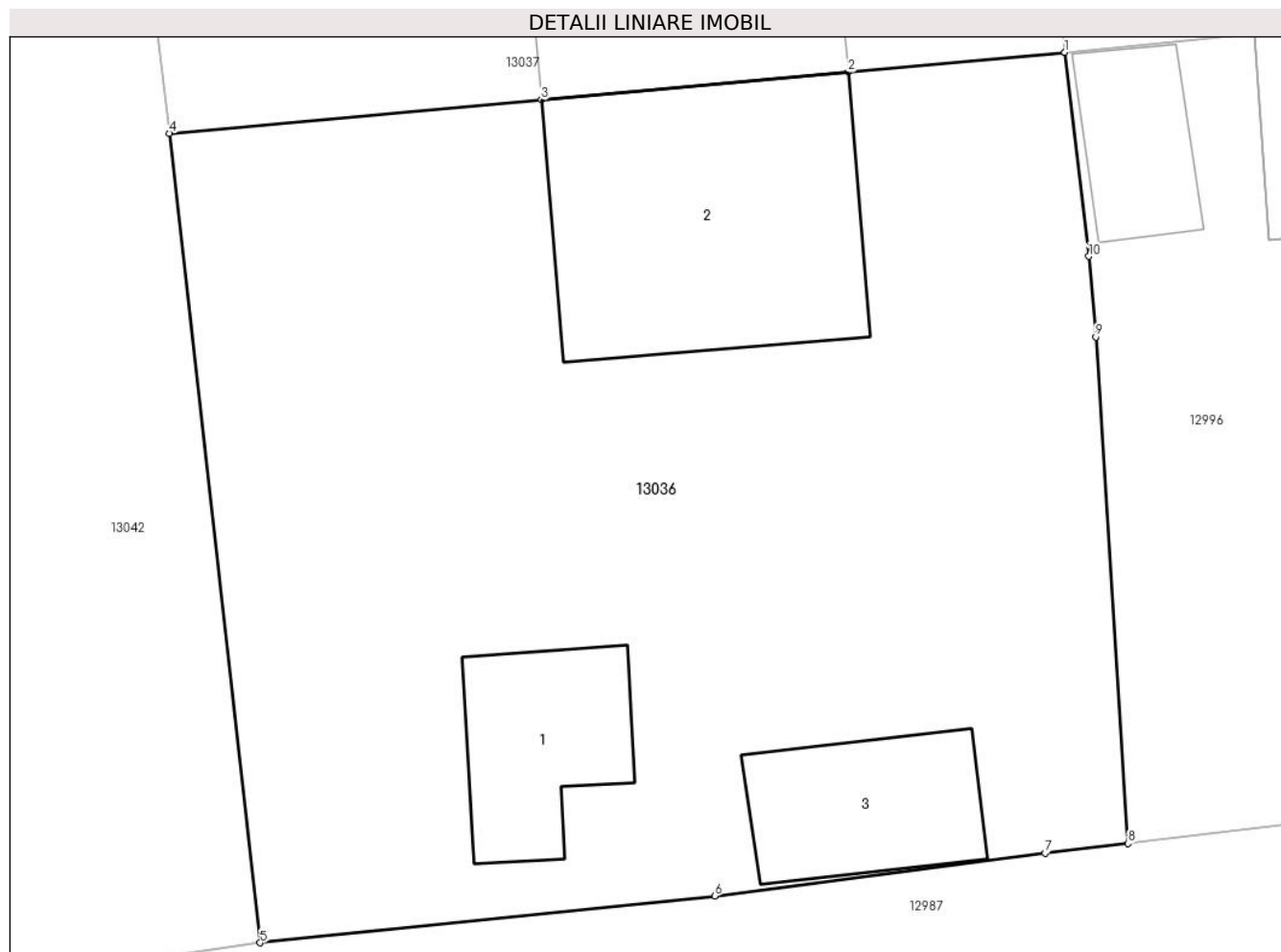
Inscrieri privind dezmembramintele dreptului de proprietate, drepturi reale de garanție și sarcini	Referințe
NU SUNT	

## Anexa Nr. 1 La Partea I

## Teren

Nr cadastral	Suprafața (mp)*	Observații / Referințe
	Din acte: 581 Masurata: 915	

\* Suprafața este determinată în planul de proiecție Stereo 70.



## Date referitoare la teren

Crt	Categorie folosință	Intra vilan	Suprafața (mp)	Tarla	Parcelă	Nr. topo	Observații / Referințe
1	curți constructii	DA	915	49	-	-	

## Date referitoare la construcții

Crt	Număr	Destinație construcție	Supraf. (mp)	Situație juridică	Observații / Referințe
A1.1	-C1	construcții de locuințe	Din acte: 0 Masurata: 37	Cu acte	Nr. niveluri:1; S. construita la sol:37 mp; S. construita desfasurata:37 mp;
A1.2	-C2	construcții de locuințe	Din acte: 0 Masurata: 104	Fara acte	Nr. niveluri:1; S. construita la sol:104 mp; S. construita desfasurata:104 mp;
A1.3	-C3	construcții anexa	Din acte: 0 Masurata: 38	Fara acte	Nr. niveluri:1; S. construita la sol:38 mp; S. construita desfasurata:38 mp;

## Lungime Segmente

1) Valorile lungimilor segmentelor sunt obținute din proiecție în plan.

Punct început	X / Y	Punct sfârșit	X / Y	Lungime segment (** (m)
1	583.098,862 386.227,356	2	583.091,123 386.226,656	7.771

Punct început	X / Y	Punct sfârşit	X / Y	Lungime segment (** (m)
2	583.091,123 386.226,656	3	583.080,173 386.225,665	10.995
3	583.080,173 386.225,665	4	583.066,895 386.224,464	13.332
4	583.066,895 386.224,464	5	583.070,138 386.195,578	29.067
5	583.070,138 386.195,578	6	583.086,358 386.197,245	16.305
6	583.086,358 386.197,245	7	583.098,152 386.198,771	11.892
7	583.098,152 386.198,771	8	583.101,119 386.199,124	2.988
8	583.101,119 386.199,124	9	583.099,969 386.217,199	18.112
9	583.099,969 386.217,199	10	583.099,715 386.220,077	2.889
10	583.099,715 386.220,077	1	583.098,862 386.227,356	7.329

\*\* Lungimile segmentelor sunt determinate în planul de proiecție Stereo 70 și sunt rotunjite la 1 milimetru.

\*\*\* Distanța dintre puncte este formată din segmente cumulate ce sunt mai mici decât valoarea 1 milimetru.



**DATE DESPRE IMOBILUL NR. 13037**

Oficiul de Cadastru și Publicitate Imobiliară PRAHOVA  
Biroul de Cadastru și Publicitate Imobiliară Ploiești

**A. Partea I. Descrierea imobilului**

TEREN Intravilan

Nr. CF vechi:96

Nr. cadastral vechi:118

Adresa: Loc. Bucov, Str Colonia Tuburi Centrifugate, Nr. 41, Jud. Prahova, Colonia Tuburi Centrifugate

Nr. Crt	Nr cadastral Nr. topografic	Suprafața* (mp)	Observații / Referințe
A1	24881	Din acte: 570 Masurata: 551	Sector cadastral:58 Teren imprejmuit; supraf.teren=570,17 mp.

**Construcții**

Crt	Nr cadastral Nr. topografic	Adresa	Observații / Referințe
A1.1	24881-C1	Loc. Bucov, Str Colonia Tuburi Centrifugate, Nr. 41, Jud. Prahova, Colonia Tuburi Centrifugate	Nr. niveluri:1; S. construita la sol:100 mp; S. construita desfasurata:100 mp; C1 - locuinta compusa din doua camere si dependinte cu Sc=84,65 mp., Su=63,49 mp. si pivnita cu Sc=23,53 mp., Su=14,56 mp.

**B. Partea II. Proprietari și acte**

Inscrieri privitoare la dreptul de proprietate și alte drepturi reale		Referințe
<b>84962 / 27/09/2018</b>		
Act Notarial nr. 4963, din 26/09/2018 emis de NP Ivan Constantin;		
B2	Intabulare, drept de PROPRIETATEcumparare ca bun propriu, dobandit prin Conventie, cota actuala 1/1, cota initiala 1/1 1) MODRUJ IULIANA	A1
B3	Intabulare, drept de PROPRIETATEcumparare ca bun propriu, dobandit prin Conventie, cota actuala 1/1, cota initiala 1/1 1) MODRUJ IULIANA	A1.1

**C. Partea III. SARCINI**

Inscrieri privind dezmembramintele dreptului de proprietate, drepturi reale de garanție și sarcini		Referințe
<b>84962 / 27/09/2018</b>		
Act Administrativ nr. 275, din 25/07/2011 emis de SC SOCERAM SA;		
C2	se radiaza ipoteca inregistrata sub C1 prin incheierea nr.6873/2000	A1, A1.1
Act Notarial nr. 4963, din 26/09/2018 emis de NP Ivan Constantin;		
C3	Intabulare, drept de HABITATIEviagera 1) MODRUJ DINU 2) MODRUJ MARIA	A1.1

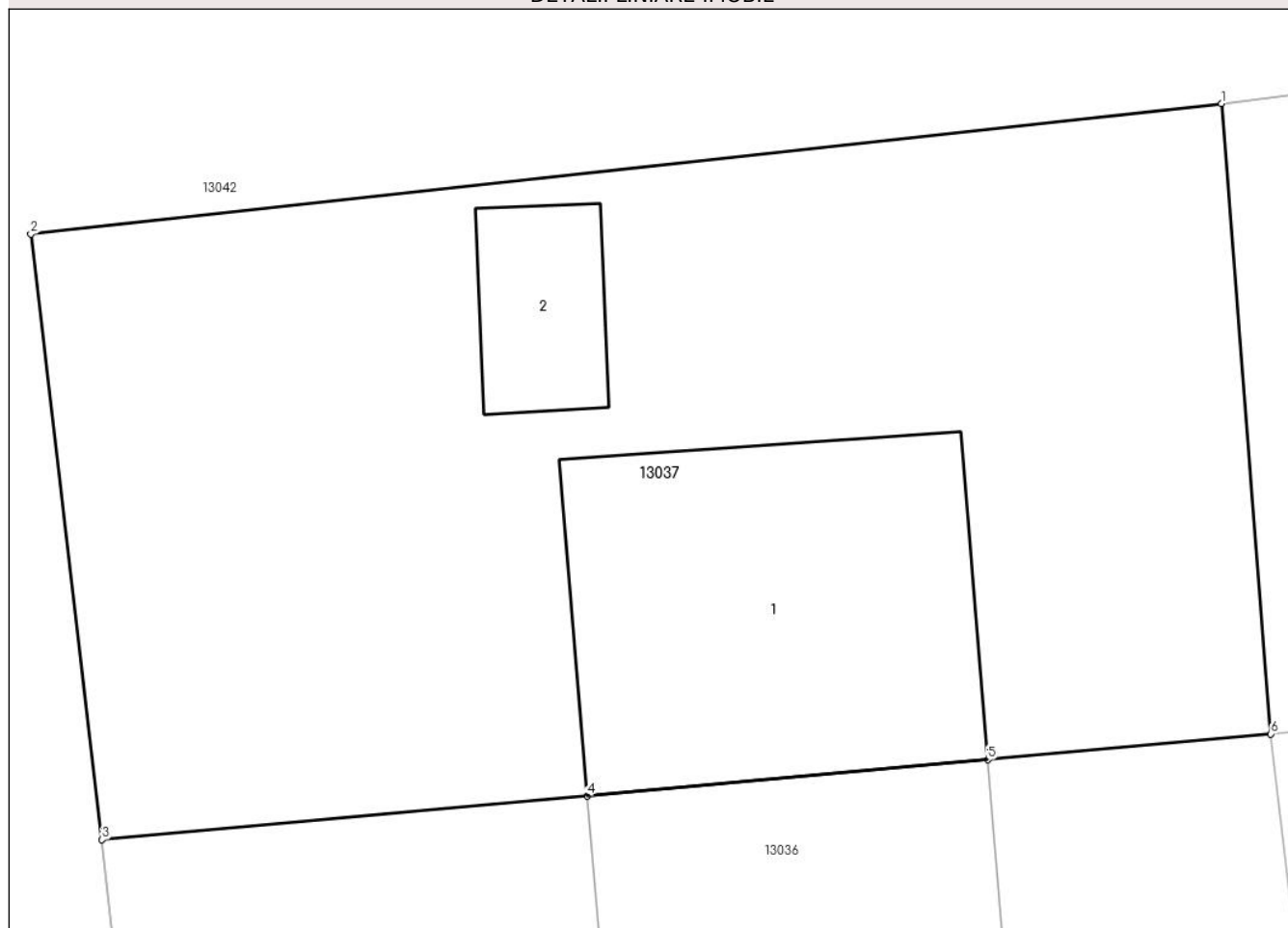
## Anexa Nr. 1 La Partea I

## Teren

Nr cadastral	Suprafaţa (mp)*	Observaţii / Referinţe
24881	Din acte: 570 Masurata: 551	supraf.teren=570,17 mp.

\* Suprafaţa este determinată în planul de proiecţie Stereo 70.

## DETALII LINIARE IMOBIL



## Date referitoare la teren

Crt	Categorie folosință	Intra vilan	Suprafața (mp)	Tarla	Parcelă	Nr. topo	Observații / Referințe
1	curți constructii	DA	551	49	-	-	

## Date referitoare la construcții

Crt	Număr	Destinație construcție	Supraf. (mp)	Situație juridică	Observații / Referințe
A1.1	24881-C1	construcții de locuințe	Din acte: 0 Masurata: 100	Cu acte	Nr. niveluri:1; S. construita la sol:100 mp; S. construita desfasurata:100 mp; C1 - locuinta compusa din doua camere si dependinte cu Sc=84,65 mp., Su=63,49 mp. si pivnita cu Sc=23,53 mp., Su=14,56 mp.
A1.2	24881-C2	construcții anexa	Din acte: 0 Masurata: 19	Fara acte	Nr. niveluri:1; S. construita la sol:19 mp; S. construita desfasurata:19 mp;

## Lungime Segmente

1) Valorile lungimilor segmentelor sunt obținute din proiecție în plan.

Punct început	X / Y	Punct sfârșit	X / Y	Lungime segment (** (m)
1	583.097,514 386.244,601	2	583.064,951 386.241,035	32.758



Punct început	X / Y	Punct sfârșit	X / Y	Lungime segment (** (m)
2	583.064,951 386.241,035	3	583.066,895 386.224,464	16.685
3	583.066,895 386.224,464	4	583.080,173 386.225,665	13.332
4	583.080,173 386.225,665	5	583.091,123 386.226,656	10.995
5	583.091,123 386.226,656	6	583.098,862 386.227,356	7.771
6	583.098,862 386.227,356	1	583.097,514 386.244,601	17.298

\*\* Lungimile segmentelor sunt determinate în planul de proiecție Stereo 70 și sunt rotunjite la 1 milimetru.

\*\*\* Distanța dintre puncte este formată din segmente cumulate ce sunt mai mici decât valoarea 1 milimetru.



**DATE DESPRE IMOBILUL NR. 13038**

Oficiul de Cadastru și Publicitate Imobiliară PRAHOVA  
Biroul de Cadastru și Publicitate Imobiliară Ploiești

**A. Partea I. Descrierea imobilului**

TEREN Intravilan

Adresa: Loc. Bucov, Nr. 39, Jud. Prahova

Nr. Crt	Nr cadastral Nr. topografic	Suprafața* (mp)	Observații / Referințe
A1		1.175	Sector cadastral:58 Teren neimprejmuit;

**B. Partea II. Proprietari și acte**

Inscrieri privitoare la dreptul de proprietate și alte drepturi reale		Referințe
/		
Act Normativ nr. 7, din 13/03/1996 emis de PARLAMENTUL ROMANIEI (LEGE; );		
B1	Inscrierea posesiei, drept de PROPRIETATE, dobandit prin Lege, cota actuala 1/1, cota initiala 1/1 1) <b>NEIDENTIFICAT NEIDENTIFICAT</b>	A1
B2	Se noteaza faptul ca imobilul are proprietar neidentificat.	A1

**C. Partea III. SARCINI .**

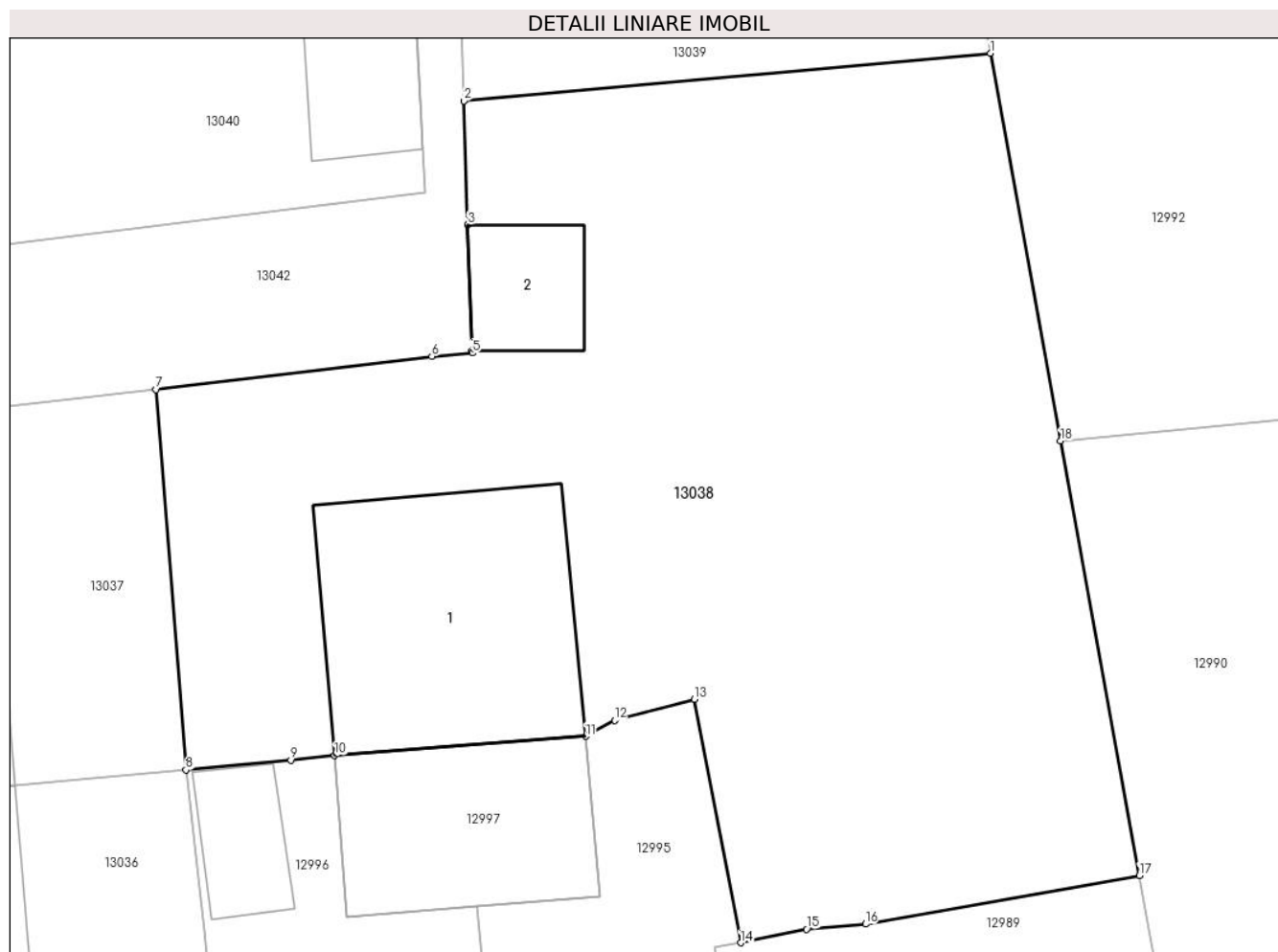
Inscrieri privind dezmembramintele dreptului de proprietate, drepturi reale de garanție și sarcini	Referințe
NU SUNT	

## Anexa Nr. 1 La Partea I

## Teren

Nr cadastral	Suprafața (mp)*	Observații / Referințe
	1.175	

\* Suprafața este determinată în planul de proiecție Stereo 70.



## Date referitoare la teren

Crt	Categorie folosință	Intra vilan	Suprafața (mp)	Tarla	Parcelă	Nr. topo	Observații / Referințe
1	curți constructii	DA	1.175	49	-	-	

## Date referitoare la construcții

Crt	Număr	Destinație construcție	Supraf. (mp)	Situație juridică	Observații / Referințe
A1.1	-C1	construcții de locuințe	Din acte: 0 Masurata: 130	Fara acte	Nr. niveluri:1; S. construita la sol:130 mp; S. construita desfasurata:130 mp;
A1.2	-C2	construcții anexa	Din acte: 0 Masurata: 30	Fara acte	Nr. niveluri:1; S. construita la sol:30 mp; S. construita desfasurata:30 mp;

## Lungime Segmente

1) Valorile lungimilor segmentelor sunt obținute din proiecție în plan.

Punct început	X / Y	Punct sfârșit	X / Y	Lungime segment (** (m)
1	583.135,362 386.259,846	2	583.111,474 386.257,686	23.985
2	583.111,474 386.257,686	3	583.111,66 386.252,077	5.612

Punct început	X / Y	Punct sfârșit	X / Y	Lungime segment (** (m)
3	583.111,66 386.252,077	4	583.111,851 386.246,343	5.737
4	583.111,851 386.246,343	5	583.111,854 386.246,259	0.084
5	583.111,854 386.246,259	6	583.110,021 386.246,099	1.84
6	583.110,021 386.246,099	7	583.097,514 386.244,601	12.596
7	583.097,514 386.244,601	8	583.098,862 386.227,356	17.298
8	583.098,862 386.227,356	9	583.103,622 386.227,796	4.78
9	583.103,622 386.227,796	10	583.105,613 386.228,02	2.004
10	583.105,613 386.228,02	11	583.117,001 386.228,873	11.42
11	583.117,001 386.228,873	12	583.118,316 386.229,597	1.501
12	583.118,316 386.229,597	13	583.121,938 386.230,55	3.745
13	583.121,938 386.230,55	14	583.124,038 386.219,516	11.232
14	583.124,038 386.219,516	15	583.127,023 386.220,132	3.048
15	583.127,023 386.220,132	16	583.129,699 386.220,359	2.686
16	583.129,699 386.220,359	17	583.142,116 386.222,57	12.612
17	583.142,116 386.222,57	18	583.138,546 386.242,267	20.018
18	583.138,546 386.242,267	1	583.135,362 386.259,846	17.865

\*\* Lungimile segmentelor sunt determinate în planul de proiecție Stereo 70 și sunt rotunjite la 1 milimetru.

\*\*\* Distanța dintre puncte este formată din segmente cumulate ce sunt mai mici decât valoarea 1 milimetru.



**DATE DESPRE IMOBILUL NR. 13039**

Oficiul de Cadastru și Publicitate Imobiliară PRAHOVA  
Biroul de Cadastru și Publicitate Imobiliară Ploiești

**A. Partea I. Descrierea imobilului**

TEREN Intravilan

Nr. CF vechi:99  
Nr. cadastral vechi:117

Adresa: Loc. Bucov, Nr. 37, Jud. Prahova, Colonia Tuburi Centrifugate

Nr. Crt	Nr cadastral Nr. topografic	Suprafața* (mp)	Observații / Referințe
A1	24882	1.041	Sector cadastral:58 Teren imprejmuit; supraf.teren=631,13 mp.

**Construcții**

Crt	Nr cadastral Nr. topografic	Adresa	Observații / Referințe
A1.1	24882-C1	Loc. Bucov, Nr. 37, Jud. Prahova, Colonia Tuburi Centrifugate	Nr. niveluri:2; S. construita la sol:138 mp; S. construita desfasurata:276 mp; C1 - locuinta compusa din doua camere, hol, debara, bucatarie si baie cu Su=59,58 mp.

**B. Partea II. Proprietari și acte**

Inscrieri privitoare la dreptul de proprietate și alte drepturi reale		Referințe
<b>6877 / 30/10/2000</b>		
Act Notarial nr. 1041, din 14/09/2000 emis de SOCERAM SA (CONTRACT DE VANZARE-CUMPARARE; proces verbal nr 1194 din 12.10.2000, emis de SOCERAM SA);		
B1	Intabulare, drept de PROPRIETATEcumparare ca bun comun, dobandit prin Conventie, cota actuala 1/1, cota initiala 1/1 1) LAZARESCU GHEORGHE 2) LAZARESCU MIOARA	A1, A1.1

**C. Partea III. SARCINI**

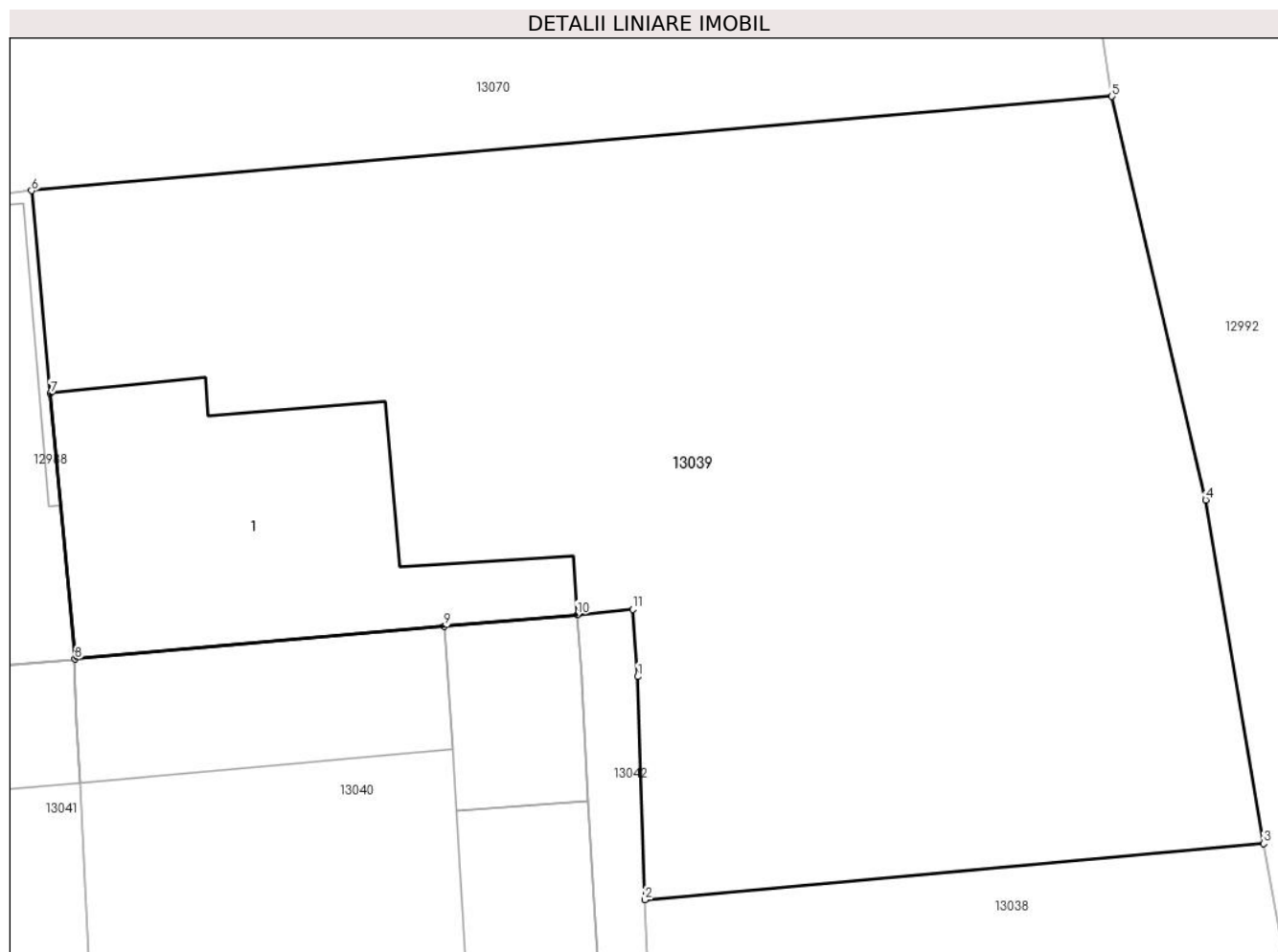
Inscrieri privind dezmembramintele dreptului de proprietate, drepturi reale de garanție și sarcini		Referințe
<b>85571 / 28/09/2018</b>		
Act Notarial nr. 4446, din 28/09/2018 emis de NP Tudose George Radu;		
C2	se radiaza ipoteca inscrisa sub C1 prin incheierea nr.6877/2000	A1, A1.1

## Anexa Nr. 1 La Partea I

## Teren

Nr cadastral	Suprafața (mp)*	Observații / Referințe
24882	1.041	supraf.teren=631,13 mp.

\* Suprafața este determinată în planul de proiecție Stereo 70.



## Date referitoare la teren

Crt	Categorie folosință	Intravilan	Suprafața (mp)	Tarla	Parcelă	Nr. topo	Observații / Referințe
1	curți constructii	DA	1.041	49	-	-	

## Date referitoare la construcții

Crt	Număr	Destinație construcție	Supraf. (mp)	Situație juridică	Observații / Referințe
A1.1	24882-C1	construcții de locuințe	Din acte: 0 Masurata: 138	Cu acte	Nr. niveluri:2; S. construita la sol:138 mp; S. construita desfasurata:276 mp; C1 - locuinta compusa din doua camere, hol, debara, bucatarie si baie cu Su=59,58 mp.

## Lungime Segmente

1) Valorile lungimilor segmentelor sunt obținute din proiecție în plan.

Punct început	X / Y	Punct sfârșit	X / Y	Lungime segment (** (m))
1	583.111,189 386.266,292	2	583.111,474 386.257,686	8.611
2	583.111,474 386.257,686	3	583.135,362 386.259,846	23.985
3	583.135,362 386.259,846	4	583.133,123 386.273,104	13.446



Punct început	X / Y	Punct sfârşit	X / Y	Lungime segment (** (m)
4	583.133,123 386.273,104	5	583.129,501 386.288,681	15.993
5	583.129,501 386.288,681	6	583.087,79 386.285,04	41.87
6	583.087,79 386.285,04	7	583.088,52 386.277,22	7.854
7	583.088,52 386.277,22	8	583.089,469 386.266,965	10.299
8	583.089,469 386.266,965	9	583.103,728 386.268,231	14.315
9	583.103,728 386.268,231	10	583.108,855 386.268,685	5.147
10	583.108,855 386.268,685	11	583.110,998 386.268,885	2.152
11	583.110,998 386.268,885	1	583.111,189 386.266,292	2.6

\*\* Lungimile segmentelor sunt determinate în planul de proiecție Stereo 70 și sunt rotunjite la 1 milimetru.

\*\*\* Distanța dintre puncte este formată din segmente cumulate ce sunt mai mici decât valoarea 1 milimetru.



**DATE DESPRE IMOBILUL NR. 13040**

Oficiul de Cadastru și Publicitate Imobiliară PRAHOVA  
Biroul de Cadastru și Publicitate Imobiliară Ploiești

**A. Partea I. Descrierea imobilului**

TEREN Intravilan

Adresa: Loc. Bucov, Str Colonia Tuburi Centrifugate, Nr. 35, Jud. Prahova

Nr. Crt	Nr cadastral Nr. topografic	Suprafața* (mp)	Observații / Referințe
A1		Din acte: 624 Masurata: 304	Sector cadastral:58 Teren imprejmuit;

**Construcții**

Crt	Nr cadastral Nr. topografic	Adresa	Observații / Referințe
A1.1	-C1	Loc. Bucov, Str Colonia Tuburi Centrifugate, Nr. 35, Jud. Prahova	Nr. niveluri:1; S. construita la sol:69 mp; S. construita desfasurata:69 mp;
A1.2	-C2	Loc. Bucov, Str Colonia Tuburi Centrifugate, Nr. 35, Jud. Prahova	Nr. niveluri:2; S. construita la sol:37 mp; S. construita desfasurata:74 mp;
A1.3	-C3	Loc. Bucov, Str Colonia Tuburi Centrifugate, Nr. 35, Jud. Prahova	Nr. niveluri:1; S. construita la sol:31 mp; S. construita desfasurata:31 mp;

**B. Partea II. Proprietari și acte**

Inscrieri privitoare la dreptul de proprietate și alte drepturi reale		Referințe
/		
Act Notarial nr. 1048, din 14/09/2000 emis de SC SOCERAM SA (CONTRACT DE VANZARE-CUMPARARE; );		
B1	Intabulare, drept de PROPRIETATE, dobandit prin Conventie, cota actuala 1/1, cota initiala 1/1 1) ANTON OCTAVIAN, CASATORIT; 2) ANTON FLORICA	A1, A1.1
Act Administrativ nr. 25, din 23/05/2005 emis de PRIMARIA COMUNEI BUCOV (AUTORIZATIE DE CONSTRUCTIE; );		
B2	Intabulare, drept de PROPRIETATE, dobandit prin Construire, cota actuala 1/1, cota initiala 1/1 1) ANTON OCTAVIAN, CASATORIT; 2) ANTON FLORICA	A1.2, A1.3

**C. Partea III. SARCINI .**

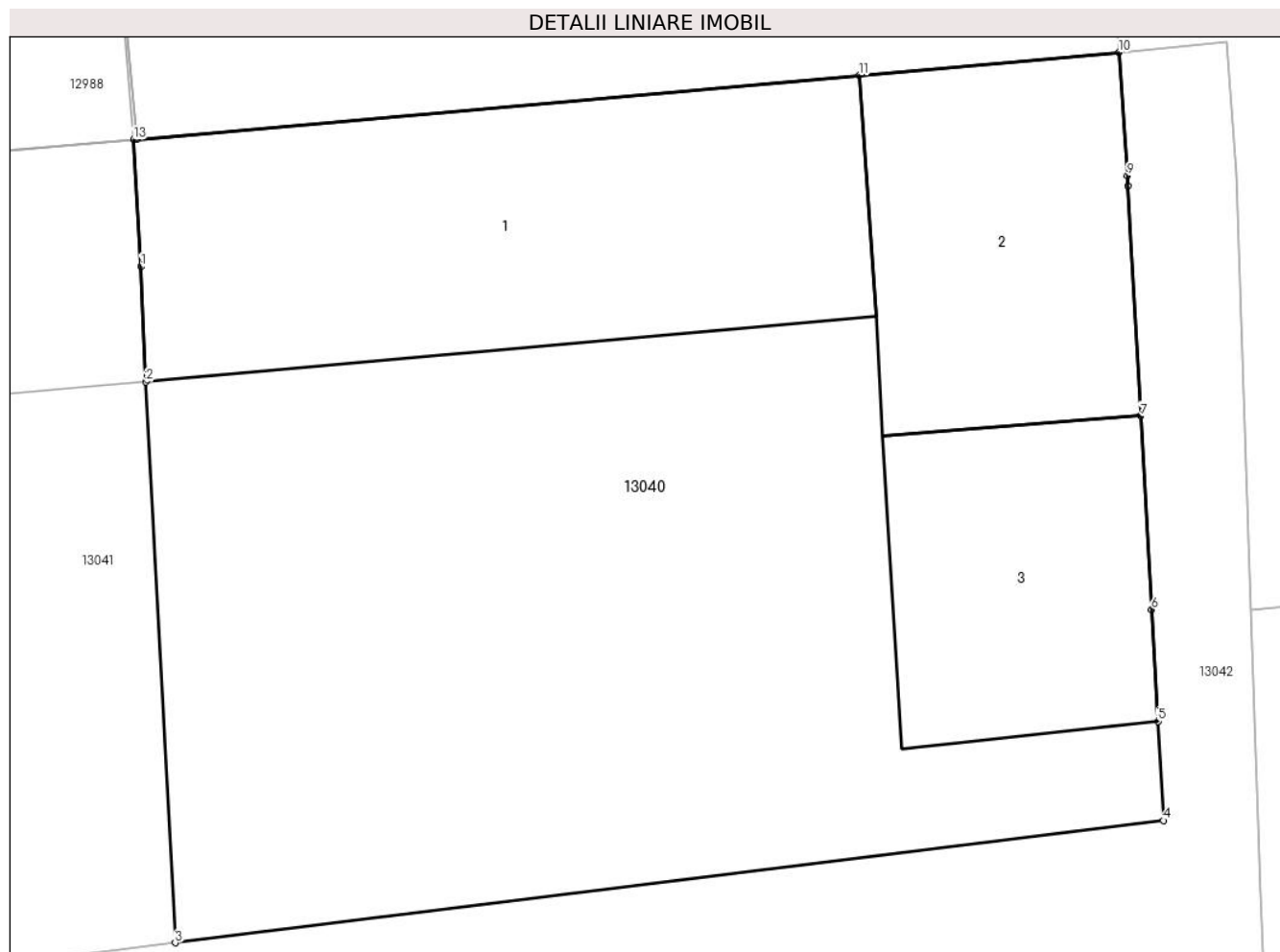
Inscrieri privind dezmembramintele dreptului de proprietate, drepturi reale de garanție și sarcini	Referințe
NU SUNT	

## Anexa Nr. 1 La Partea I

## Teren

Nr cadastral	Suprafața (mp)*	Observații / Referințe
	Din acte: 624 Masurata: 304	

\* Suprafața este determinată în planul de proiecție Stereo 70.



## Date referitoare la teren

Crt	Categorie folosință	Intravilan	Suprafața (mp)	Tarla	Parcelă	Nr. topo	Observații / Referințe
1	curți constructii	DA	304	49	-	-	

## Date referitoare la construcții

Crt	Număr	Destinație construcție	Supraf. (mp)	Situație juridică	Observații / Referințe
A1.1	-C1	construcții de locuințe	Din acte: 60 Masurata: 69	Cu acte	Nr. niveluri:1; S. construita la sol:69 mp; S. construita desfasurata:69 mp;
A1.2	-C2	construcții de locuințe	Din acte: 0 Masurata: 37	Cu acte	Nr. niveluri:2; S. construita la sol:37 mp; S. construita desfasurata:74 mp;
A1.3	-C3	construcții anexa	Din acte: 0 Masurata: 31	Cu acte	Nr. niveluri:1; S. construita la sol:31 mp; S. construita desfasurata:31 mp;

## Lungime Segmente

1) Valorile lungimilor segmentelor sunt obținute din proiecție în plan.

Punct început	X / Y	Punct sfârșit	X / Y	Lungime segment (** (m)
1	583.089,548 386.264,457	2	583.089,65 386.262,18	2.279

Punct început	X / Y	Punct sfârşit	X / Y	Lungime segment (** (m)
2	583.089,65 386.262,18	3	583.090,227 386.251,106	11.089
3	583.090,227 386.251,106	4	583.109,739 386.253,519	19.661
4	583.109,739 386.253,519	5	583.109,63 386.255,479	1.963
5	583.109,63 386.255,479	6	583.109,506 386.257,682	2.206
6	583.109,506 386.257,682	7	583.109,292 386.261,509	3.833
7	583.109,292 386.261,509	8	583.109,039 386.266,042	4.54
8	583.109,039 386.266,042	9	583.109,027 386.266,25	0.208
9	583.109,027 386.266,25	10	583.108,855 386.268,685	2.441
10	583.108,855 386.268,685	11	583.103,728 386.268,231	5.147
11	583.103,728 386.268,231	12	583.089,469 386.266,965	14.315
12	583.089,469 386.266,965	13	583.089,41 386.266,96	0.059
13	583.089,41 386.266,96	1	583.089,548 386.264,457	2.507

\*\* Lungimile segmentelor sunt determinate în planul de proiecţie Stereo 70 şi sunt rotunjite la 1 milimetru.

\*\*\* Distanţa dintre puncte este formată din segmente cumulate ce sunt mai mici decât valoarea 1 milimetru.



**DATE DESPRE IMOBILUL NR. 13041**

Oficiul de Cadastru și Publicitate Imobiliară PRAHOVA  
Biroul de Cadastru și Publicitate Imobiliară Ploiești

**A. Partea I. Descrierea imobilului**

TEREN Intravilan

Adresa: Loc. Bucov, Nr. 33, Jud. Prahova

Nr. Crt	Nr cadastral Nr. topografic	Suprafața* (mp)	Observații / Referințe
A1		464	Sector cadastral:58 Teren neimprejmuit;

**B. Partea II. Proprietari și acte**

Inscrieri privitoare la dreptul de proprietate și alte drepturi reale		Referințe
/		
Act Normativ nr. 7, din 13/03/1996 emis de PARLAMENTUL ROMANIEI (LEGE; );		
B1	Inscrierea posesiei, drept de PROPRIETATE, dobandit prin Lege, cota actuala 1/1, cota initiala 1/1 1) <b>NEIDENTIFICAT NEIDENTIFICAT</b>	A1
B2	Se noteaza faptul ca imobilul are proprietar neidentificat.	A1

**C. Partea III. SARCINI .**

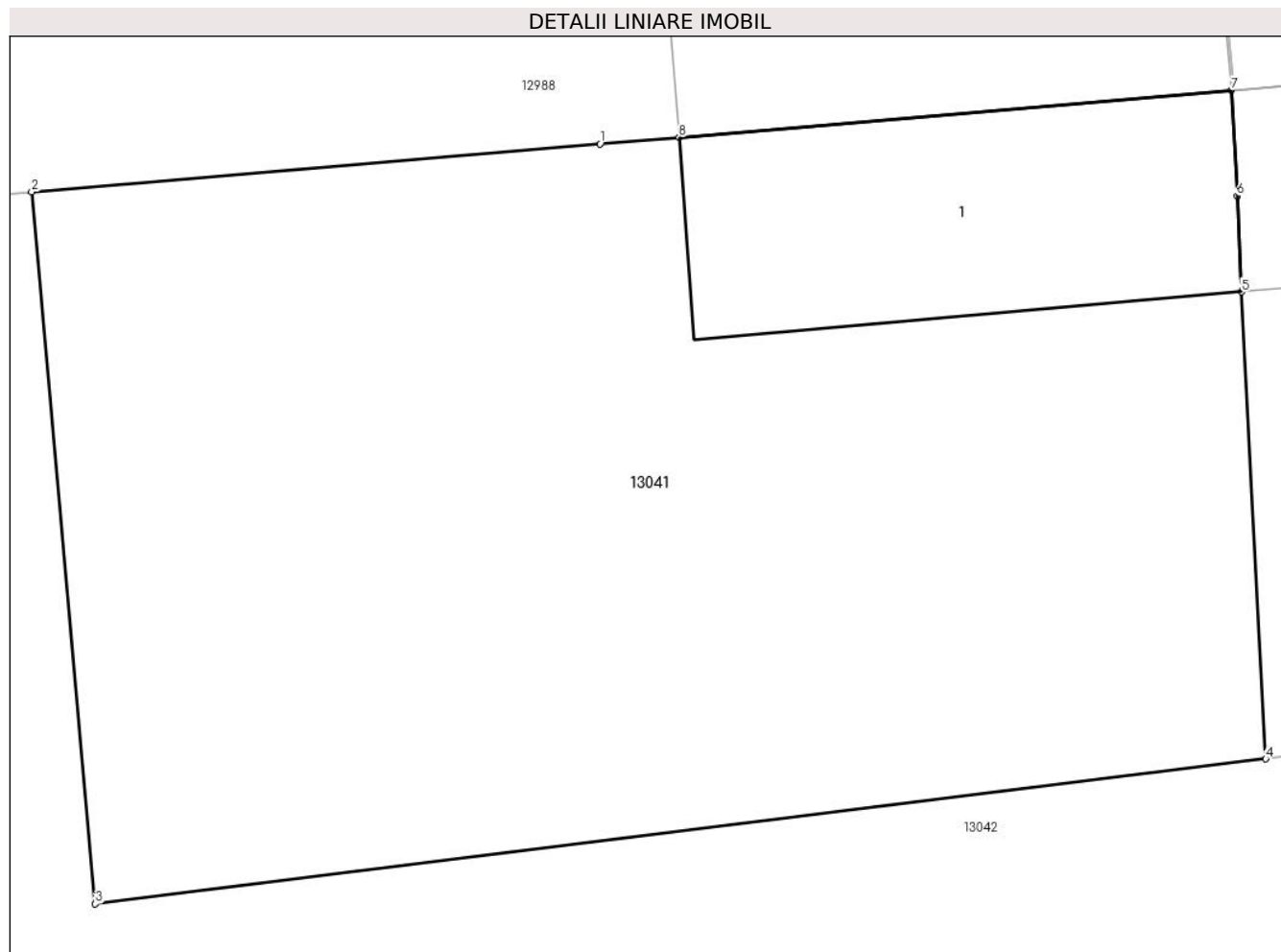
Inscrieri privind dezmembramintele dreptului de proprietate, drepturi reale de garanție și sarcini	Referințe
NU SUNT	

## Anexa Nr. 1 La Partea I

## Teren

Nr cadastral	Suprafața (mp)*	Observații / Referințe
	464	

\* Suprafața este determinată în planul de proiecție Stereo 70.



## Date referitoare la teren

Crt	Categorie folosință	Intra vilan	Suprafața (mp)	Tarla	Parcelă	Nr. topo	Observații / Referințe
1	curți constructii	DA	464	49	-	-	

## Date referitoare la construcții

Crt	Număr	Destinație construcție	Supraf. (mp)	Situație juridică	Observații / Referințe
A1.1	-C1	construcții de locuințe	Din acte: 0 Masurata: 63	Fara acte	Nr. niveluri:1; S. construita la sol:63 mp; S. construita desfasurata:63 mp;

## Lungime Segmente

1) Valorile lungimilor segmentelor sunt obținute din proiecție în plan.

Punct început	X / Y	Punct sfârșit	X / Y	Lungime segment (** (m)
1	583.074,42 386.265,69	2	583.060,929 386.264,553	13.539
2	583.060,929 386.264,553	3	583.062,441 386.247,67	16.951
3	583.062,441 386.247,67	4	583.090,227 386.251,106	27.998
4	583.090,227 386.251,106	5	583.089,65 386.262,18	11.089



Punct început	X / Y	Punct sfârşit	X / Y	Lungime segment (** (m)
5	583.089,65 386.262,18	6	583.089,548 386.264,457	2.279
6	583.089,548 386.264,457	7	583.089,41 386.266,96	2.507
7	583.089,41 386.266,96	8	583.076,3 386.265,85	13.157
8	583.076,3 386.265,85	1	583.074,42 386.265,69	1.887

\*\* Lungimile segmentelor sunt determinate în planul de proiecție Stereo 70 și sunt rotunjite la 1 milimetru.

\*\*\* Distanța dintre puncte este formată din segmente cumulate ce sunt mai mici decât valoarea 1 milimetru.



**DATE DESPRE IMOBILUL NR. 13042**

Oficiul de Cadastru și Publicitate Imobiliară PRAHOVA  
Biroul de Cadastru și Publicitate Imobiliară Ploiești

**A. Partea I. Descrierea imobilului**

TEREN Intravilan

Adresa: Loc. Bucov, Jud. Prahova

Nr. Crt	Nr cadastral Nr. topografic	Suprafața* (mp)	Observații / Referințe
A1		903	Sector cadastral:58 Teren neimprejmuit;

**B. Partea II. Proprietari și acte**

Inscrieri privitoare la dreptul de proprietate și alte drepturi reale	Referințe
/	
Act Administrativ nr. 5703, din 01/02/2024 emis de PRIMARIA COMUNEI BUCOV;	
B1	A1
Intabulare, drept de PROPRIETATE, dobandit prin Lege, cota actuala 1/1, cota initiala 1/1 1) UAT BUCOV, CIF:2843531	

**C. Partea III. SARCINI .**

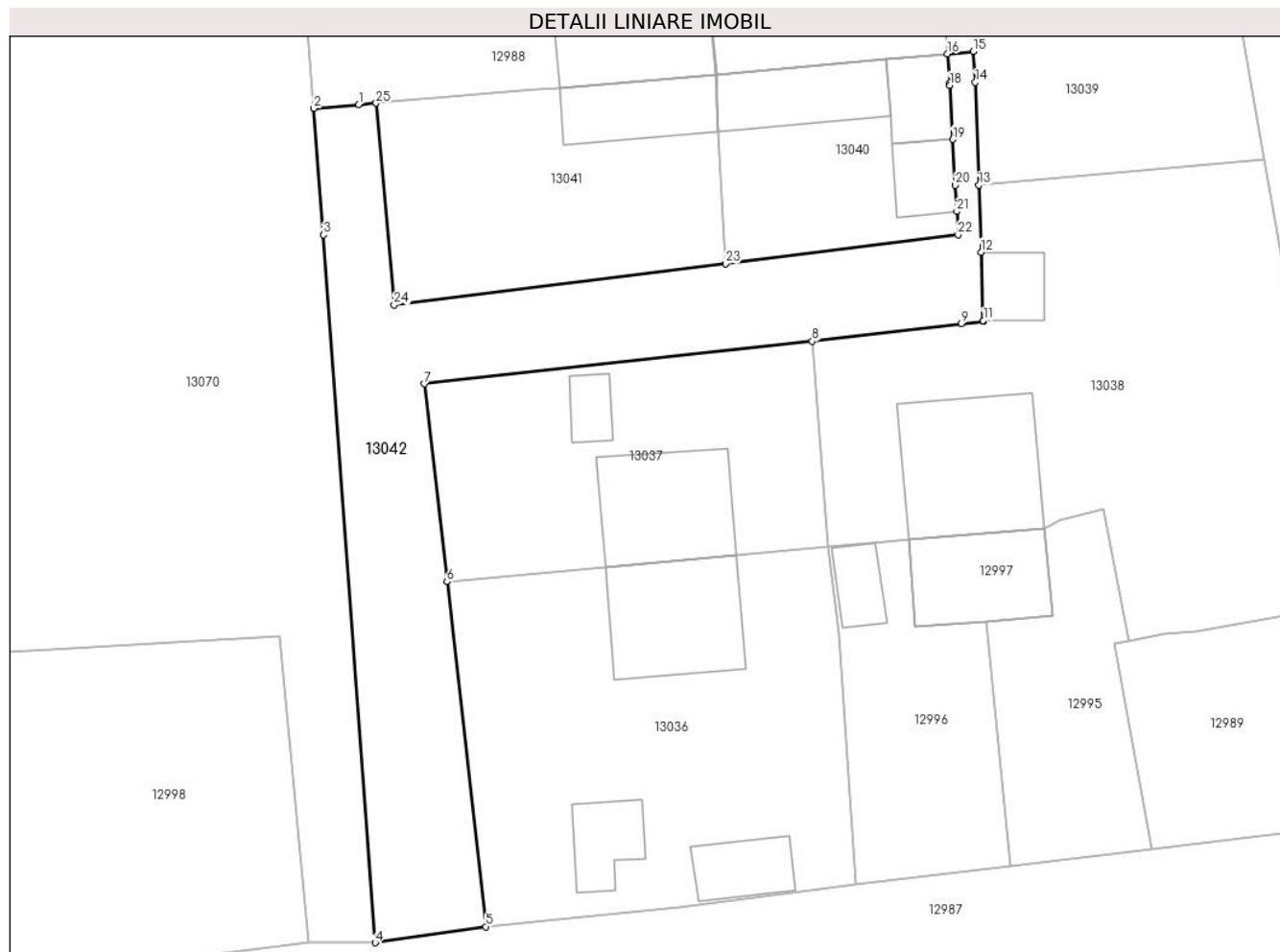
Inscrieri privind dezmembramintele dreptului de proprietate, drepturi reale de garanție și sarcini	Referințe
NU SUNT	

## Anexa Nr. 1 La Partea I

## Teren

Nr cadastral	Suprafața (mp)*	Observații / Referințe
	903	

\* Suprafața este determinată în planul de proiecție Stereo 70.



## Date referitoare la teren

Crt	Categorie folosință	Intra vilan	Suprafața (mp)	Tarla	Parcelă	Nr. topo	Observații / Referințe
1	drum	DA	903	49	2059	-	

## Lungime Segmente

1) Valorile lungimilor segmentelor sunt obținute din proiecție în plan.

Punct început	X / Y	Punct sfârșit	X / Y	Lungime segment (** (m)
1	583.059,47 386.264,43	2	583.055,73 386.264,11	3.754
3	583.056,526 386.253,518	4	583.060,861 386.194,23	59.446
5	583.070,138 386.195,578	6	583.066,895 386.224,464	29.067
7	583.064,951 386.241,035	8	583.097,514 386.244,601	32.758
9	583.110,021 386.246,099	10	583.111,854 386.246,259	1.84

Punct început	X / Y	Punct sfârșit	X / Y	Lungime segment (** (m)
2	583.055,73 386.264,11	3	583.056,526 386.253,518	10.622
4	583.060,861 386.194,23	5	583.070,138 386.195,578	9.374
6	583.066,895 386.224,464	7	583.064,951 386.241,035	16.685
8	583.097,514 386.244,601	9	583.110,021 386.246,099	12.596
10	583.111,854 386.246,259	11	583.111,851 386.246,343	0.084

Punct început	X / Y	Punct sfârșit	X / Y	Lungime segment (** (m)
11	583.111,851 386.246,343	12	583.111,66 386.252,077	5.737
13	583.111,474 386.257,686	14	583.111,189 386.266,292	8.611
15	583.110,998 386.268,885	16	583.108,855 386.268,685	2.152
17	583.109,027 386.266,25	18	583.109,039 386.266,042	0.208
19	583.109,292 386.261,509	20	583.109,506 386.257,682	3.833
21	583.109,63 386.255,479	22	583.109,739 386.253,519	1.963
23	583.090,227 386.251,106	24	583.062,441 386.247,67	27.998
25	583.060,929 386.264,553	1	583.059,47 386.264,43	1.464

Punct început	X / Y	Punct sfârșit	X / Y	Lungime segment (** (m)
12	583.111,66 386.252,077	13	583.111,474 386.257,686	5.612
14	583.111,189 386.266,292	15	583.110,998 386.268,885	2.6
16	583.108,855 386.268,685	17	583.109,027 386.266,25	2.441
18	583.109,039 386.266,042	19	583.109,292 386.261,509	4.54
20	583.109,506 386.257,682	21	583.109,63 386.255,479	2.206
22	583.109,739 386.253,519	23	583.090,227 386.251,106	19.661
24	583.062,441 386.247,67	25	583.060,929 386.264,553	16.951

\*\* Lungimile segmentelor sunt determinate în planul de proiecție Stereo 70 și sunt rotunjite la 1 milimetru.

\*\*\* Distanța dintre puncte este formată din segmente cumulate ce sunt mai mici decât valoarea 1 milimetru.



**DATE DESPRE IMOBILUL NR. 13043**

Oficiul de Cadastru și Publicitate Imobiliară PRAHOVA  
Biroul de Cadastru și Publicitate Imobiliară Ploiești

**A. Partea I. Descrierea imobilului**

TEREN Intravilan

Adresa: Loc. Bucov, Jud. Prahova

Nr. Crt	Nr cadastral Nr. topografic	Suprafața* (mp)	Observații / Referințe
A1		18.252	Sector cadastral:58 Teren neimpregmuit;

**B. Partea II. Proprietari și acte**

Inscrieri privitoare la dreptul de proprietate și alte drepturi reale		Referințe
/		
Act Normativ nr. 7, din 13/03/1996 emis de PARLAMENTUL ROMANIEI (LEGE; );		
B1	Inscrierea posesiei, drept de PROPRIETATE, dobandit prin Lege, cota actuala 1/1, cota initiala 1/1 1) <b>NEIDENTIFICAT NEIDENTIFICAT</b>	A1
B2	Se noteaza faptul ca imobilul are proprietar neidentificat.	A1

**C. Partea III. SARCINI .**

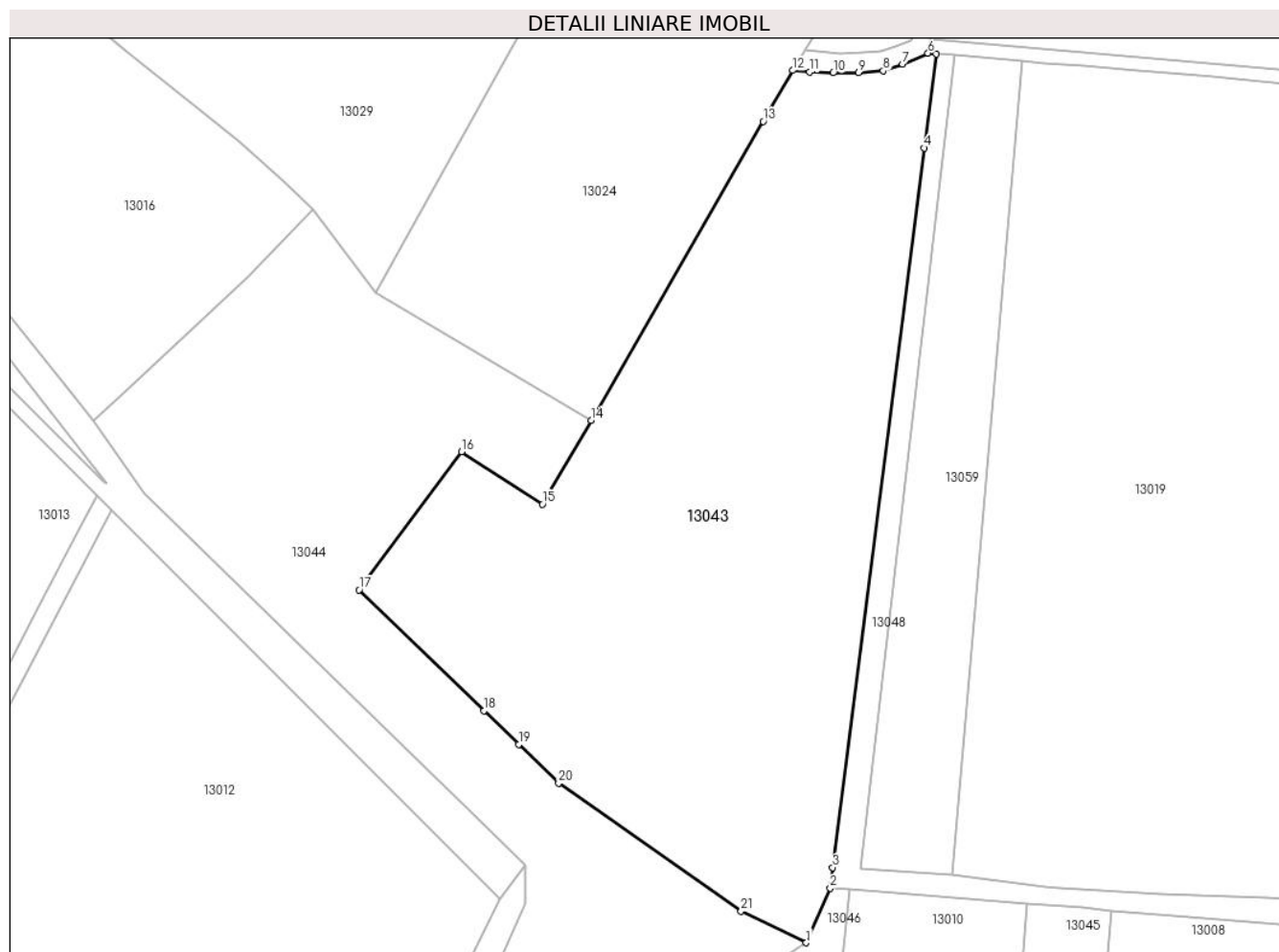
Inscrieri privind dezmembramintele dreptului de proprietate, drepturi reale de garanție și sarcini	Referințe
NU SUNT	

## Anexa Nr. 1 La Partea I

## Teren

Nr cadastral	Suprafața (mp)*	Observații / Referințe
	18.252	

\* Suprafața este determinată în planul de proiecție Stereo 70.



## Date referitoare la teren

Crt	Categorie folosință	Intravilan	Suprafața (mp)	Tarla	Parcelă	Nr. topo	Observații / Referințe
1	pasune	DA	18.252	48	2006	-	

## Lungime Segmente

1) Valorile lungimilor segmentelor sunt obținute din proiecție în plan.

Punct început	X / Y	Punct sfârșit	X / Y	Lungime segment (** (m)
1	582.065,811 386.722,573	2	582.072,295 386.737,36	16.146
3	582.072,96 386.742,891	4	582.097,727 386.937,239	195.92
5	582.100,963 386.962,63	6	582.098,729 386.962,819	2.242
7	582.091,792 386.959,921	8	582.086,605 386.958,058	5.511
9	582.079,959 386.957,572	10	582.073,069 386.957,491	6.89

Punct început	X / Y	Punct sfârșit	X / Y	Lungime segment (** (m)
2	582.072,295 386.737,36	3	582.072,96 386.742,891	5.571
4	582.097,727 386.937,239	5	582.100,963 386.962,63	25.596
6	582.098,729 386.962,819	7	582.091,792 386.959,921	7.518
8	582.086,605 386.958,058	9	582.079,959 386.957,572	6.664
10	582.073,069 386.957,491	11	582.066,667 386.957,734	6.407



Punct început	X / Y	Punct sfârșit	X / Y	Lungime segment (** (m)
11	582.066,667 386.957,734	12	582.062,186 386.958,173	4.502
13	582.054,203 386.944,41	14	582.007,661 386.863,669	93.195
15	581.994,542 386.841,018	16	581.972,68 386.855,19	26.054
17	581.944,943 386.817,897	18	581.978,727 386.785,217	47.004
19	581.988,082 386.776,168	20	581.998,888 386.765,716	15.034
21	582.048,205 386.731,08	1	582.065,811 386.722,573	19.554

Punct început	X / Y	Punct sfârșit	X / Y	Lungime segment (** (m)
12	582.062,186 386.958,173	13	582.054,203 386.944,41	15.911
14	582.007,661 386.863,669	15	581.994,542 386.841,018	26.176
16	581.972,68 386.855,19	17	581.944,943 386.817,897	46.477
18	581.978,727 386.785,217	19	581.988,082 386.776,168	13.015
20	581.998,888 386.765,716	21	582.048,205 386.731,08	60.265

\*\* Lungimile segmentelor sunt determinate în planul de proiecție Stereo 70 și sunt rotunjite la 1 milimetru.

\*\*\* Distanța dintre puncte este formată din segmente cumulate ce sunt mai mici decât valoarea 1 milimetru.



**DATE DESPRE IMOBILUL NR. 13044**

Oficiul de Cadastru și Publicitate Imobiliară PRAHOVA  
Biroul de Cadastru și Publicitate Imobiliară Ploiești

**A. Partea I. Descrierea imobilului**

TEREN Intravilan

Adresa: Loc. Bucov, Jud. Prahova

Nr. Crt	Nr cadastral Nr. topografic	Suprafața* (mp)	Observații / Referințe
A1		13.800	Sector cadastral:58 Teren neimprejmit;

**B. Partea II. Proprietari și acte**

Inscrieri privitoare la dreptul de proprietate și alte drepturi reale		Referințe
/		
Act Normativ nr. 72, din 03/06/2011 emis de PARLAMENTUL ROMANIEI (LEGE; );		
B1	Intabulare, drept de PROPRIETATE, dobandit prin Lege, cota actuala 1/1, cota initiala 1/1 1) STATUL ROMAN, CIF:9999999999999	A1
B2	Intabulare, drept de ADMINISTRARE 1) ICDVV VALEA CALUGAREASCĂ, CIF:9999999999999	A1

**C. Partea III. SARCINI .**

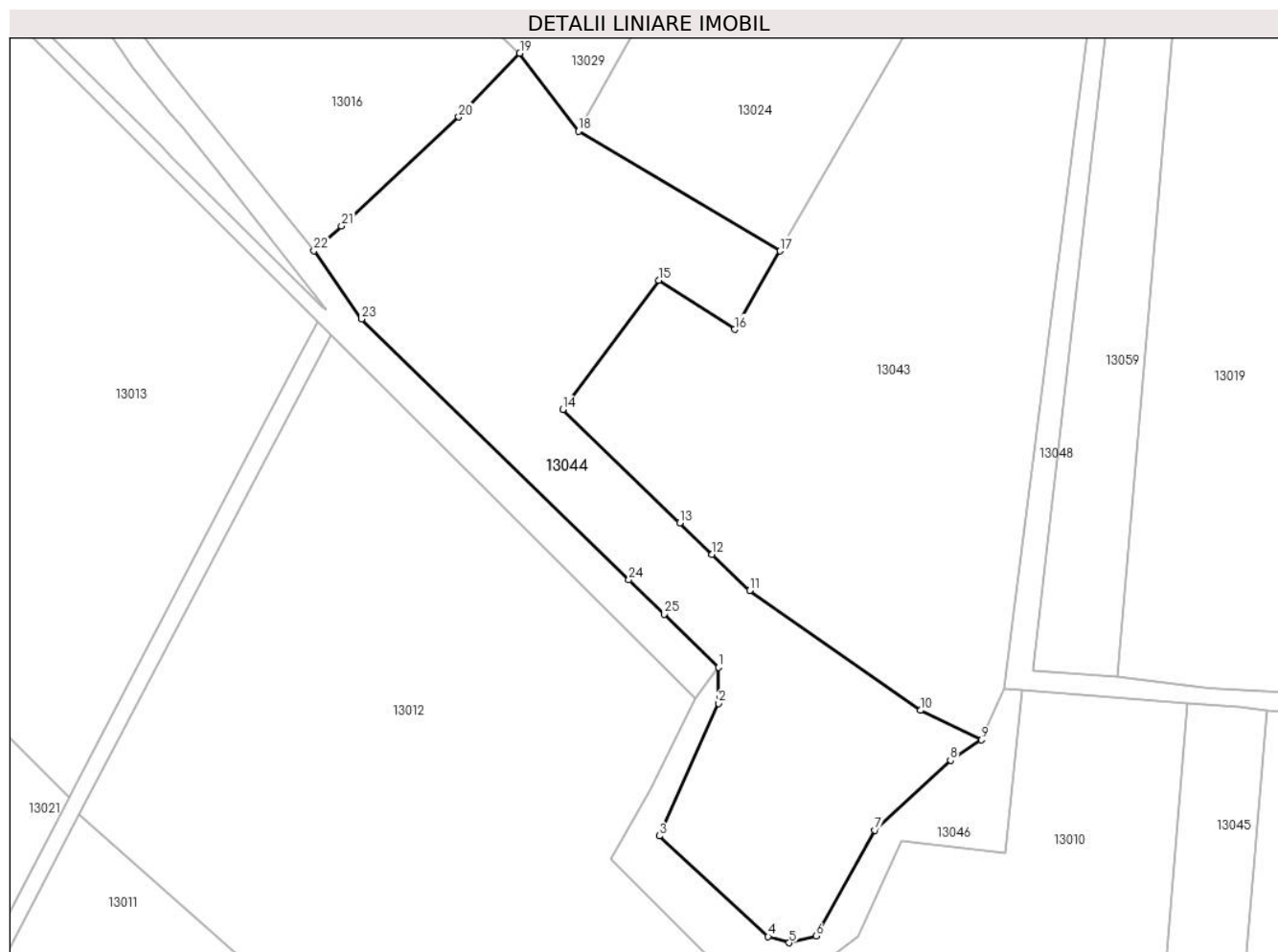
Inscrieri privind dezmembramintele dreptului de proprietate, drepturi reale de garanție și sarcini	Referințe
NU SUNT	

## Anexa Nr. 1 La Partea I

## Teren

Nr cadastral	Suprafața (mp)*	Observații / Referințe
	13.800	

\* Suprafața este determinată în planul de proiecție Stereo 70.



## Date referitoare la teren

Crt	Categorie folosință	Intravilan	Suprafața (mp)	Tarla	Parcelă	Nr. topo	Observații / Referințe
1	curți constructii	DA	5.100	48	2005	-	
2	curți constructii	DA	300	48	2004	-	
3	curți constructii	DA	8.400	48	2011	-	

## Lungime Segmente

1) Valorile lungimilor segmentelor sunt obținute din proiecție în plan.

Punct început	X / Y	Punct sfârșit	X / Y	Lungime segment (** (m))
1	581.989,957 386.743,495	2	581.989,862 386.733,128	10.367
3	581.972,783 386.694,868	4	582.004,247 386.665,856	42.798
5	582.010,337 386.664,03	6	582.018,051 386.666,059	7.976

Punct început	X / Y	Punct sfârșit	X / Y	Lungime segment (** (m))
2	581.989,862 386.733,128	3	581.972,783 386.694,868	41.899
4	582.004,247 386.665,856	5	582.010,337 386.664,03	6.358
6	582.018,051 386.666,059	7	582.035,102 386.696,491	34.883

Punct început	X / Y	Punct sfârșit	X / Y	Lungime segment (** (m)
7	582.035,102 386.696,491	8	582.056,882 386.716,721	29.726
9	582.065,811 386.722,573	10	582.048,205 386.731,08	19.554
11	581.998,888 386.765,716	12	581.988,082 386.776,168	15.034
13	581.978,727 386.785,217	14	581.944,943 386.817,897	47.004
15	581.972,68 386.855,19	16	581.994,542 386.841,018	26.054
17	582.007,661 386.863,669	18	581.949,43 386.898,21	67.705
19	581.932,525 386.920,715	20	581.914,875 386.902,307	25.502
21	581.881,083 386.870,833	22	581.873,098 386.863,716	10.696
23	581.886,832 386.844,02	24	581.964,051 386.768,749	107.836
25	581.974,205 386.758,851	1	581.989,957 386.743,495	21.998

Punct început	X / Y	Punct sfârșit	X / Y	Lungime segment (** (m)
8	582.056,882 386.716,721	9	582.065,811 386.722,573	10.676
10	582.048,205 386.731,08	11	581.998,888 386.765,716	60.265
12	581.988,082 386.776,168	13	581.978,727 386.785,217	13.015
14	581.944,943 386.817,897	15	581.972,68 386.855,19	46.477
16	581.994,542 386.841,018	17	582.007,661 386.863,669	26.176
18	581.949,43 386.898,21	19	581.932,525 386.920,715	28.147
20	581.914,875 386.902,307	21	581.881,083 386.870,833	46.179
22	581.873,098 386.863,716	23	581.886,832 386.844,02	24.012
24	581.964,051 386.768,749	25	581.974,205 386.758,851	14.18

\*\* Lungimile segmentelor sunt determinate în planul de proiecție Stereo 70 și sunt rotunjite la 1 milimetru.

\*\*\* Distanța dintre puncte este formată din segmente cumulate ce sunt mai mici decât valoarea 1 milimetru.



**DATE DESPRE IMOBILUL NR. 13045**

Oficiul de Cadastru și Publicitate Imobiliară PRAHOVA  
Biroul de Cadastru și Publicitate Imobiliară Ploiești

**A. Partea I. Descrierea imobilului**

TEREN Extravilan

Adresa: Jud. Prahova

Nr. Crt	Nr cadastral Nr. topografic	Suprafața* (mp)	Observații / Referințe
A1		4.796	Sector cadastral:58 Teren neimprejmuit;

**B. Partea II. Proprietari și acte**

Inscrieri privitoare la dreptul de proprietate și alte drepturi reale		Referințe
/		
Act Administrativ nr. 7697, din 06/03/2024 emis de PRIMARIA COMUNEI BUCOV;		
B1	Intabulare, drept de PROPRIETATE, dobandit prin Lege, cota actuala 1/1, cota initiala 1/1 1) <b>NEIDENTIFICAT NEIDENTIFICAT</b>	A1
B2	Se noteaza faptul ca imobilul este rezerva comisiei locale de fond funciar - conform art 13, alin 14	A1

**C. Partea III. SARCINI .**

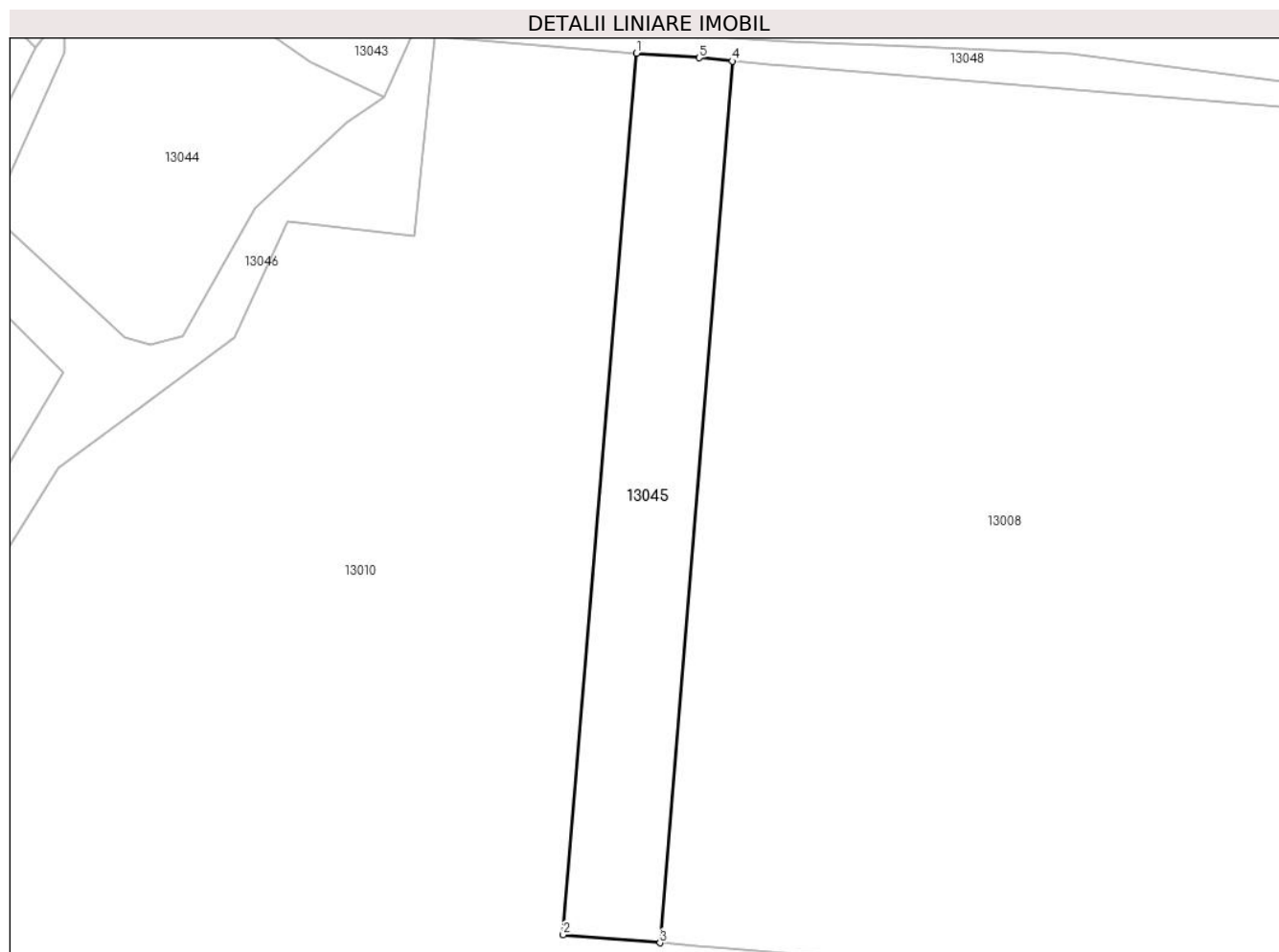
Inscrieri privind dezmembramintele dreptului de proprietate, drepturi reale de garanție și sarcini	Referințe
NU SUNT	

## Anexa Nr. 1 La Partea I

## Teren

Nr cadastral	Suprafața (mp)*	Observații / Referințe
	4.796	

\* Suprafața este determinată în planul de proiecție Stereo 70.



## Date referitoare la teren

Crt	Categorie folosință	Intravilan	Suprafața (mp)	Tarla	Parcelă	Nr. topo	Observații / Referințe
1	vie	NU	4.796	48	2000/4	-	

## Lungime Segmente

1) Valorile lungimilor segmentelor sunt obținute din proiecție în plan.

Punct început	X / Y	Punct sfârșit	X / Y	Lungime segment (** (m)
1	582.125,47 386.733,08	2	582.108,12 386.524,31	209.49
2	582.108,12 386.524,31	3	582.131,06 386.522,42	23.018
3	582.131,06 386.522,42	4	582.148,15 386.731,211	209.489
4	582.148,15 386.731,211	5	582.140,335 386.731,983	7.853
5	582.140,335 386.731,983	1	582.125,47 386.733,08	14.905



**\*\* Lungimile segmentelor sunt determinate în planul de proiecție Stereo 70 și sunt rotunjite la 1 milimetru.**

**\*\*\* Distanța dintre puncte este formată din segmente cumulate ce sunt mai mici decât valoarea 1 milimetru.**



**DATE DESPRE IMOBILUL NR. 13046**

Oficiul de Cadastru și Publicitate Imobiliară PRAHOVA  
Biroul de Cadastru și Publicitate Imobiliară Ploiești

**A. Partea I. Descrierea imobilului**

TEREN Necunoscut

Adresa: Loc. Bucov, Jud. Prahova

Nr. Crt	Nr cadastral Nr. topografic	Suprafața* (mp)	Observații / Referințe
A1		3.912	Sector cadastral:58 Teren neimprejmuit;

**B. Partea II. Proprietari și acte**

Inscrieri privitoare la dreptul de proprietate și alte drepturi reale	Referințe
/	
Act Administrativ nr. 5712, din 01/02/2024 emis de PRIMARIA COMUNEI BUCOV;	
B1	A1
Intabulare, drept de PROPRIETATE, dobandit prin Lege, cota actuala 1/1, cota initiala 1/1 1) UAT BUCOV, CIF:2843531	

**C. Partea III. SARCINI .**

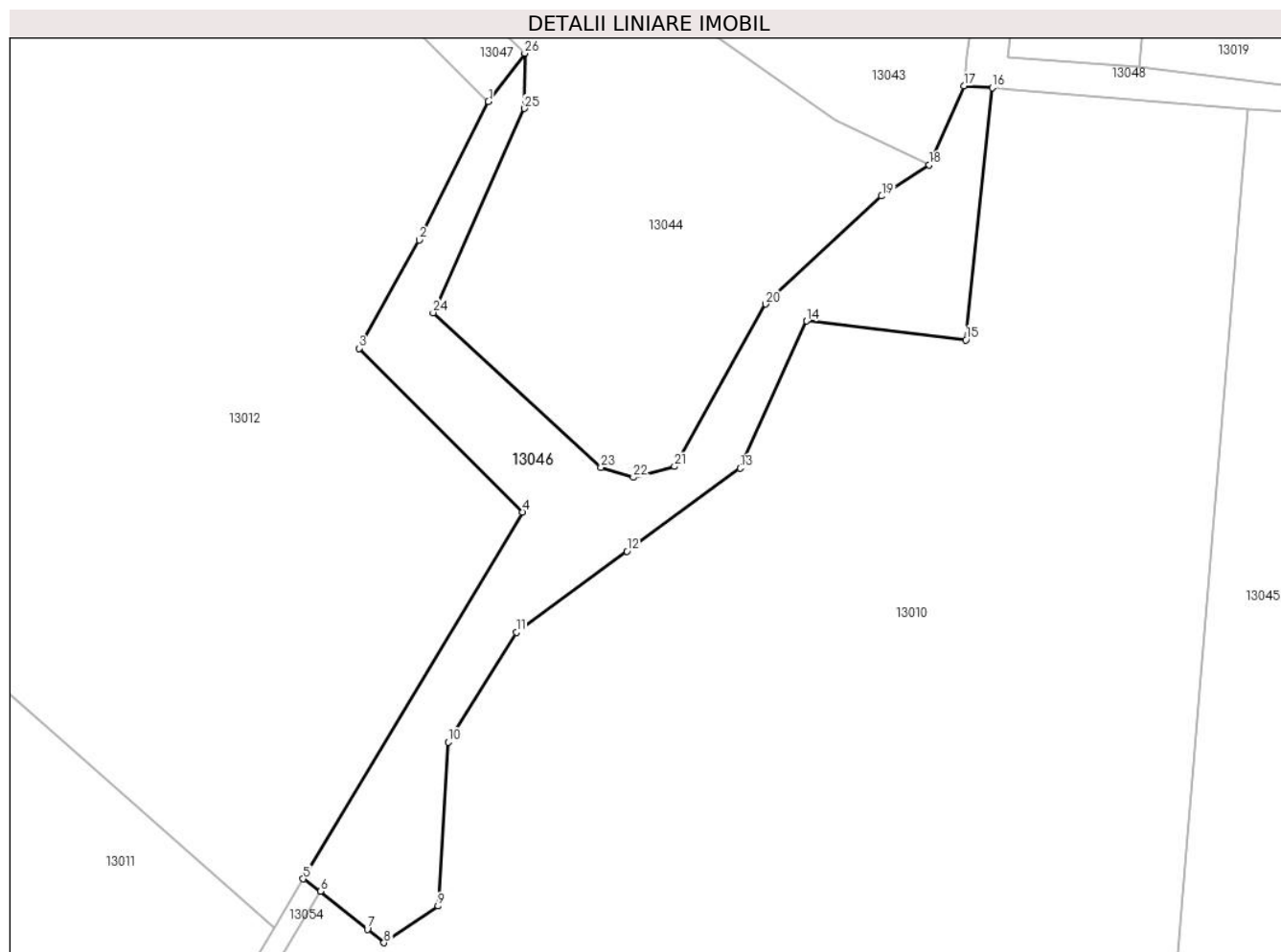
Inscrieri privind dezmembramintele dreptului de proprietate, drepturi reale de garanție și sarcini	Referințe
NU SUNT	

## Anexa Nr. 1 La Partea I

## Teren

Nr cadastral	Suprafața (mp)*	Observații / Referințe
	3.912	

\* Suprafața este determinată în planul de proiecție Stereo 70.



## Date referitoare la teren

Crt	Categorie folosință	Intra vilan	Suprafața (mp)	Tarla	Parcelă	Nr. topo	Observații / Referințe
1	drum	DA	2.660	48	2021	-	
2	drum	NU	1.252	48	2021	-	

## Lungime Segmente

1) Valorile lungimilor segmentelor sunt obținute din proiecție în plan.

Punct început	X / Y	Punct sfârșit	X / Y	Lungime segment (** (m))
1	581.983,15 386.734,47	2	581.970,16 386.708,5	29.038
3	581.958,89 386.688,2	4	581.989,55 386.657,5	43.388
5	581.948,423 386.588,758	6	581.951,67 386.586,47	3.972
7	581.960,46 386.579,32	8	581.963,57 386.576,8	4.003

Punct început	X / Y	Punct sfârșit	X / Y	Lungime segment (** (m))
2	581.970,16 386.708,5	3	581.958,89 386.688,2	23.219
4	581.989,55 386.657,5	5	581.948,423 386.588,758	80.106
6	581.951,67 386.586,47	7	581.960,46 386.579,32	11.331
8	581.963,57 386.576,8	9	581.973,72 386.583,67	12.256

Punct început	X / Y	Punct sfârșit	X / Y	Lungime segment (** (m)
9	581.973,72 386.583,67	10	581.975,6 386.614,42	30.807
11	581.988,38 386.634,97	12	582.009,103 386.650,175	25.703
13	582.030,33 386.665,75	14	582.042,82 386.693,3	30.249
15	582.072,68 386.689,76	16	582.077,62 386.737,04	47.537
17	582.072,295 386.737,36	18	582.065,811 386.722,573	16.146
19	582.056,882 386.716,721	20	582.035,102 386.696,491	29.726
21	582.018,051 386.666,059	22	582.010,337 386.664,03	7.976
23	582.004,247 386.665,856	24	581.972,783 386.694,868	42.798
25	581.989,862 386.733,128	26	581.989,957 386.743,495	10.367

Punct început	X / Y	Punct sfârșit	X / Y	Lungime segment (** (m)
10	581.975,6 386.614,42	11	581.988,38 386.634,97	24.2
12	582.009,103 386.650,175	13	582.030,33 386.665,75	26.328
14	582.042,82 386.693,3	15	582.072,68 386.689,76	30.069
16	582.077,62 386.737,04	17	582.072,295 386.737,36	5.335
18	582.065,811 386.722,573	19	582.056,882 386.716,721	10.676
20	582.035,102 386.696,491	21	582.018,051 386.666,059	34.883
22	582.010,337 386.664,03	23	582.004,247 386.665,856	6.358
24	581.972,783 386.694,868	25	581.989,862 386.733,128	41.899
26	581.989,957 386.743,495	1	581.983,15 386.734,47	11.304

\*\* Lungimile segmentelor sunt determinate în planul de proiecție Stereo 70 și sunt rotunjite la 1 milimetru.

\*\*\* Distanța dintre puncte este formată din segmente cumulate ce sunt mai mici decât valoarea 1 milimetru.



**DATE DESPRE IMOBILUL NR. 13047**

Oficiul de Cadastru și Publicitate Imobiliară PRAHOVA  
Biroul de Cadastru și Publicitate Imobiliară Ploiești

**A. Partea I. Descrierea imobilului**

TEREN Necunoscut

Adresa: Loc. Bucov, Jud. Prahova

Nr. Crt	Nr cadastral Nr. topografic	Suprafața* (mp)	Observații / Referințe
A1		3.671	Sector cadastral:58 Teren neimprejmuit;

**B. Partea II. Proprietari și acte**

Inscrieri privitoare la dreptul de proprietate și alte drepturi reale	Referințe
/	
Act Administrativ nr. 5721, din 01/02/2024 emis de PRIMARIA COMUNEI BUCOV;	
B1	A1
Intabulare, drept de PROPRIETATE, dobândit prin Lege, cota actuala 1/1, cota initiala 1/1 1) UAT BUCOV, CIF:2843531	

**C. Partea III. SARCINI .**

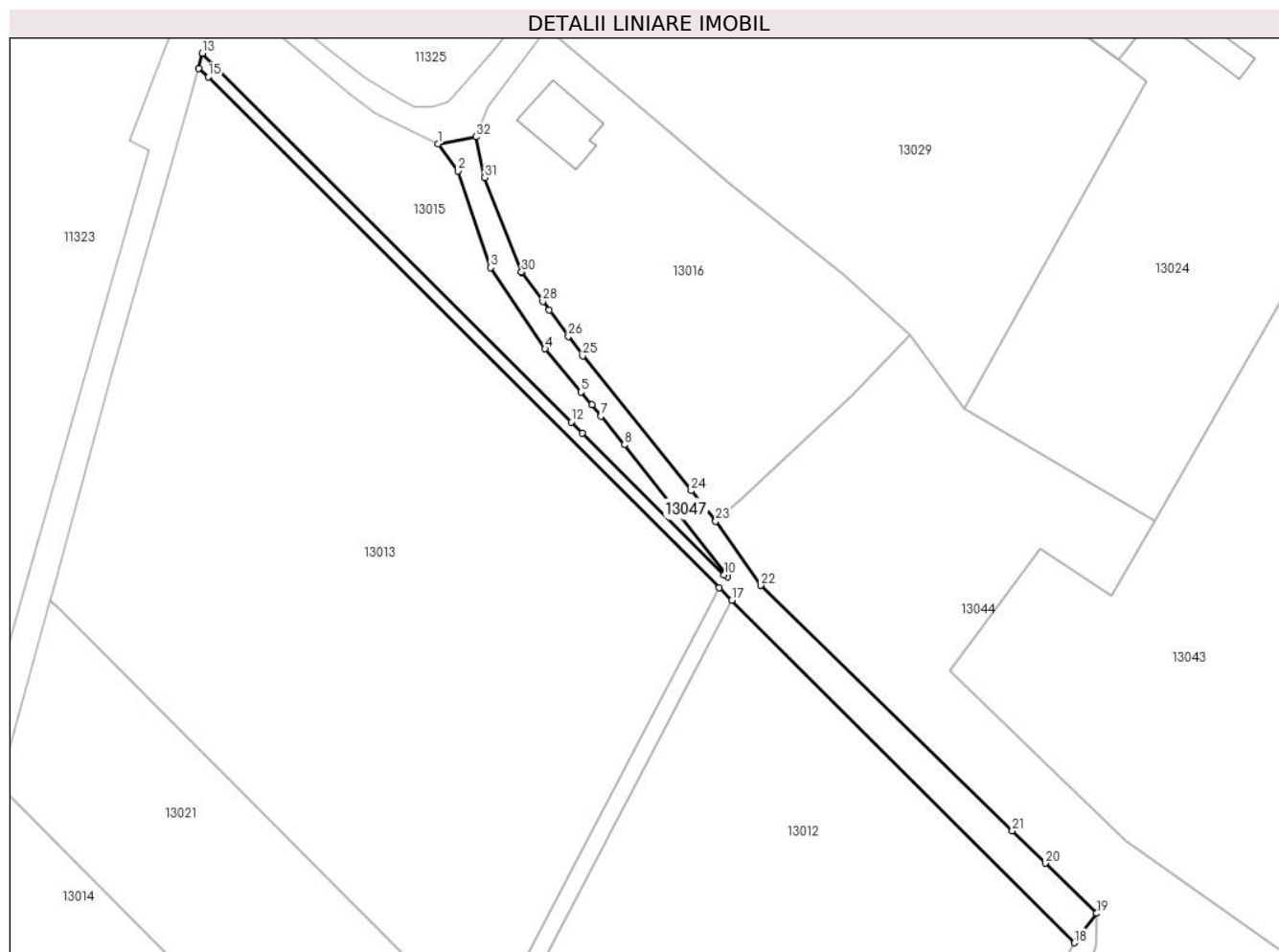
Inscrieri privind dezmembramintele dreptului de proprietate, drepturi reale de garanție și sarcini	Referințe
NU SUNT	

## Anexa Nr. 1 La Partea I

## Teren

Nr cadastral	Suprafața (mp)*	Observații / Referințe
	3.671	

\* Suprafața este determinată în planul de proiecție Stereo 70.



## Date referitoare la teren

Crt	Categorie folosință	Intravilan	Suprafața (mp)	Tarla	Parcelă	Nr. topo	Observații / Referințe
1	drum	DA	2.770	48	2019	-	
2	drum	NU	901	48	2019	-	

## Lungime Segmente

1) Valorile lungimilor segmentelor sunt obținute din proiecție în plan.

Punct început	X / Y	Punct sfârșit	X / Y	Lungime segment (** (m)
1	581.788,01 386.979,39	2	581.794,09 386.971,13	10.256
3	581.804,09 386.941,48	4	581.820,76 386.916,54	29.998
5	581.831,749 386.903,329	6	581.835,046 386.899,366	5.155
7	581.837,92 386.895,91	8	581.845,03 386.887,13	11.298

Punct început	X / Y	Punct sfârșit	X / Y	Lungime segment (** (m)
2	581.794,09 386.971,13	3	581.804,09 386.941,48	31.291
4	581.820,76 386.916,54	5	581.831,749 386.903,329	17.184
6	581.835,046 386.899,366	7	581.837,92 386.895,91	4.495
8	581.845,03 386.887,13	9	581.876,73 386.846,62	51.439



Punct început	X / Y	Punct sfârșit	X / Y	Lungime segment (** (m))
9	581.876,73 386.846,62	10	581.875,63 386.847,31	1.298
11	581.832,221 386.890,676	12	581.828,76 386.894,133	4.892
13	581.715,61 387.007,17	14	581.714,47 387.002,59	4.72
15	581.717,38 386.999,92	16	581.874,08 386.843,26	221.579
17	581.878,07 386.839,47	18	581.983,15 386.734,47	148.549
19	581.989,957 386.743,495	20	581.974,205 386.758,851	21.998
21	581.964,051 386.768,749	22	581.886,832 386.844,02	107.836
23	581.873,098 386.863,716	24	581.865,56 386.873,08	12.021
25	581.832,291 386.914,412	26	581.827,898 386.920,417	7.44
27	581.822,041 386.928,425	28	581.820,06 386.931,133	3.355
29	581.813,653 386.939,893	30	581.813,501 386.940,1	0.257
31	581.802,248 386.969,024	32	581.799,58 386.981,538	12.795

Punct început	X / Y	Punct sfârșit	X / Y	Lungime segment (** (m))
10	581.875,63 386.847,31	11	581.832,221 386.890,676	61.359
12	581.828,76 386.894,133	13	581.715,61 387.007,17	159.938
14	581.714,47 387.002,59	15	581.717,38 386.999,92	3.949
16	581.874,08 386.843,26	17	581.878,07 386.839,47	5.503
18	581.983,15 386.734,47	19	581.989,957 386.743,495	11.304
20	581.974,205 386.758,851	21	581.964,051 386.768,749	14.18
22	581.886,832 386.844,02	23	581.873,098 386.863,716	24.012
24	581.865,56 386.873,08	25	581.832,291 386.914,412	53.058
26	581.827,898 386.920,417	27	581.822,041 386.928,425	9.921
28	581.820,06 386.931,133	29	581.813,653 386.939,893	10.853
30	581.813,501 386.940,1	31	581.802,248 386.969,024	31.036
32	581.799,58 386.981,538	1	581.788,01 386.979,39	11.768

\*\* Lungimile segmentelor sunt determinate în planul de proiecție Stereo 70 și sunt rotunjite la 1 milimetru.

\*\*\* Distanța dintre puncte este formată din segmente cumulate ce sunt mai mici decât valoarea 1 milimetru.



**DATE DESPRE IMOBILUL NR. 13048**

Oficiul de Cadastru și Publicitate Imobiliară PRAHOVA  
Biroul de Cadastru și Publicitate Imobiliară Ploiești

**A. Partea I. Descrierea imobilului**

TEREN Intravilan

Adresa: Loc. Bucov, Jud. Prahova

Nr. Crt	Nr cadastral Nr. topografic	Suprafața* (mp)	Observații / Referințe
A1		3.062	Sector cadastral:58 Teren neimprejmuit;

**B. Partea II. Proprietari și acte**

Inscrieri privitoare la dreptul de proprietate și alte drepturi reale	Referințe
/	
Act Administrativ nr. 5731, din 01/02/2024 emis de PRIMARIA COMUNEI BUCOV;	
B1	A1
Intabulare, drept de PROPRIETATE, dobandit prin Lege, cota actuala 1/1, cota initiala 1/1 1) UAT BUCOV, CIF:2843531	

**C. Partea III. SARCINI .**

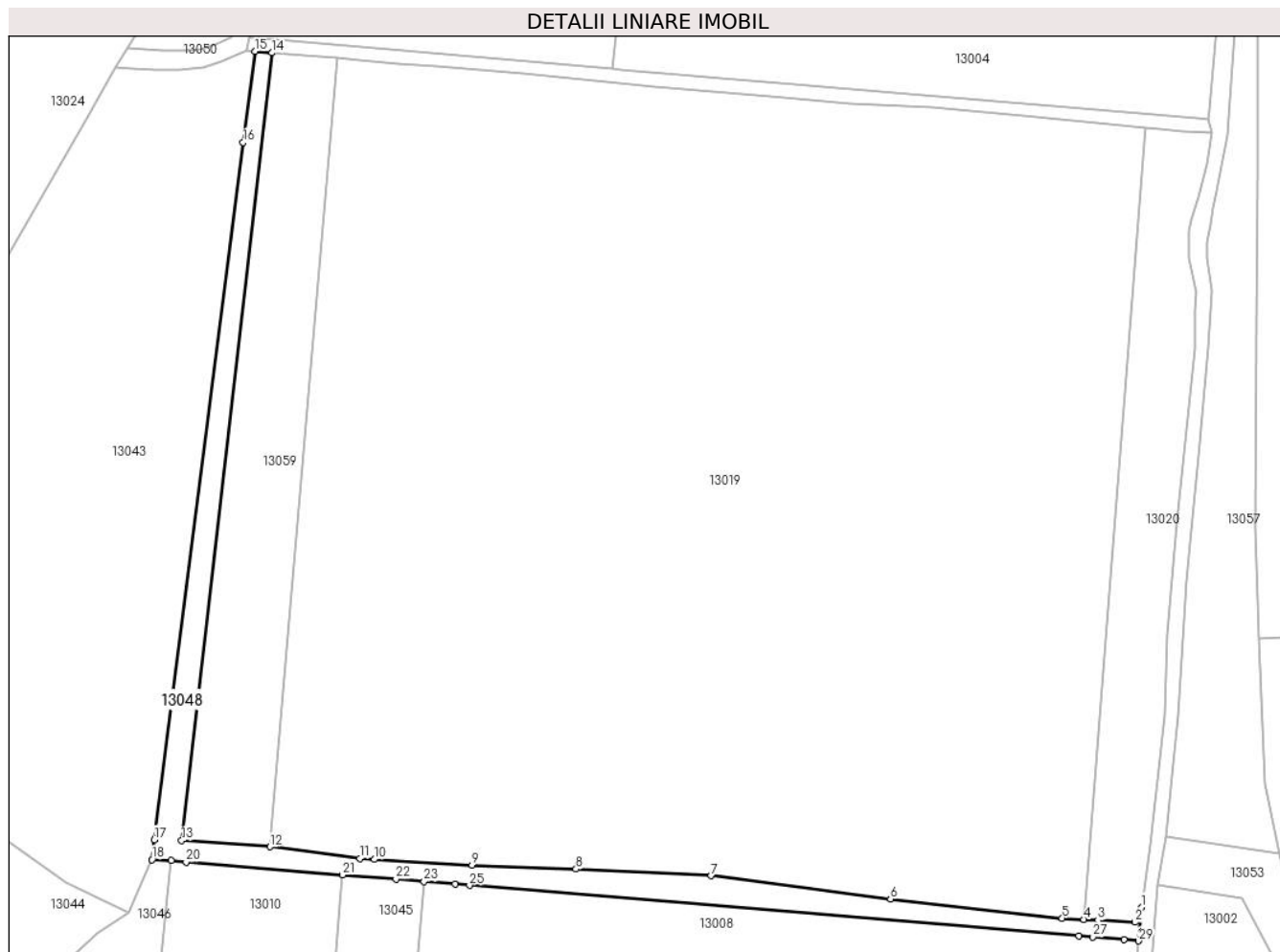
Inscrieri privind dezmembramintele dreptului de proprietate, drepturi reale de garanție și sarcini	Referințe
NU SUNT	

## Anexa Nr. 1 La Partea I

## Teren

Nr cadastral	Suprafața (mp)*	Observații / Referințe
	3.062	

\* Suprafața este determinată în planul de proiecție Stereo 70.



## Date referitoare la teren

Crt	Categorie folosință	Intra vilan	Suprafața (mp)	Tarla	Parcelă	Nr. topo	Observații / Referințe
1	drum	DA	3.062	48	1999	-	

## Lungime Segmente

1) Valorile lungimilor segmentelor sunt obținute din proiecție în plan.

Punct început	X / Y	Punct sfârșit	X / Y	Lungime segment (** (m)
1	582.348,265 386.724,039	2	582.346,483 386.719,88	4.525
3	582.336,103 386.720,465	4	582.332,172 386.720,687	3.937
5	582.326,146 386.721,026	6	582.278,266 386.726,415	48.182
7	582.228,231 386.732,881	8	582.190,512 386.734,728	37.764
9	582.161,569 386.735,806	10	582.134,28 386.737,419	27.337

Punct început	X / Y	Punct sfârșit	X / Y	Lungime segment (** (m)
2	582.346,483 386.719,88	3	582.336,103 386.720,465	10.396
4	582.332,172 386.720,687	5	582.326,146 386.721,026	6.036
6	582.278,266 386.726,415	7	582.228,231 386.732,881	50.451
8	582.190,512 386.734,728	9	582.161,569 386.735,806	28.963
10	582.134,28 386.737,419	11	582.130,317 386.737,653	3.97

Punct început	X / Y	Punct sfârșit	X / Y	Lungime segment (** (m)
11	582.130,317 386.737,653	12	582.105,165 386.740,95	25.367
13	582.080,591 386.742,658	14	582.105,774 386.962,223	221.004
15	582.100,963 386.962,63	16	582.097,727 386.937,239	25.596
17	582.072,96 386.742,891	18	582.072,295 386.737,36	5.571
19	582.077,62 386.737,04	20	582.081,78 386.736,7	4.174
21	582.125,47 386.733,08	22	582.140,335 386.731,983	14.905
23	582.148,15 386.731,211	24	582.156,808 386.730,495	8.688
25	582.160,881 386.730,158	26	582.330,76 386.716,11	170.459
27	582.334,74 386.715,78	28	582.343,382 386.715,055	8.672
29	582.347,49 386.714,711	1	582.348,265 386.724,039	9.36

Punct început	X / Y	Punct sfârșit	X / Y	Lungime segment (** (m)
12	582.105,165 386.740,95	13	582.080,591 386.742,658	24.633
14	582.105,774 386.962,223	15	582.100,963 386.962,63	4.828
16	582.097,727 386.937,239	17	582.072,96 386.742,891	195.92
18	582.072,295 386.737,36	19	582.077,62 386.737,04	5.335
20	582.081,78 386.736,7	21	582.125,47 386.733,08	43.84
22	582.140,335 386.731,983	23	582.148,15 386.731,211	7.853
24	582.156,808 386.730,495	25	582.160,881 386.730,158	4.087
26	582.330,76 386.716,11	27	582.334,74 386.715,78	3.994
28	582.343,382 386.715,055	29	582.347,49 386.714,711	4.122

\*\* Lungimile segmentelor sunt determinate în planul de proiecție Stereo 70 și sunt rotunjite la 1 milimetru.

\*\*\* Distanța dintre puncte este formată din segmente cumulate ce sunt mai mici decât valoarea 1 milimetru.



**DATE DESPRE IMOBILUL NR. 13049**

Oficiul de Cadastru și Publicitate Imobiliară PRAHOVA  
Biroul de Cadastru și Publicitate Imobiliară Ploiești

**A. Partea I. Descrierea imobilului**

TEREN Intravilan

Adresa: Loc. Bucov, Jud. Prahova

Nr. Crt	Nr cadastral Nr. topografic	Suprafața* (mp)	Observații / Referințe
A1		982	Sector cadastral:58 Teren neimprejmuit;

**B. Partea II. Proprietari și acte**

Inscrieri privitoare la dreptul de proprietate și alte drepturi reale	Referințe
/	
Act Administrativ nr. 5732, din 01/02/2024 emis de PRIMARIA COMUNEI BUCOV;	
B1	A1
Intabulare, drept de PROPRIETATE, dobandit prin Lege, cota actuala 1/1, cota initiala 1/1 1) UAT BUCOV, CIF:2843531	

**C. Partea III. SARCINI .**

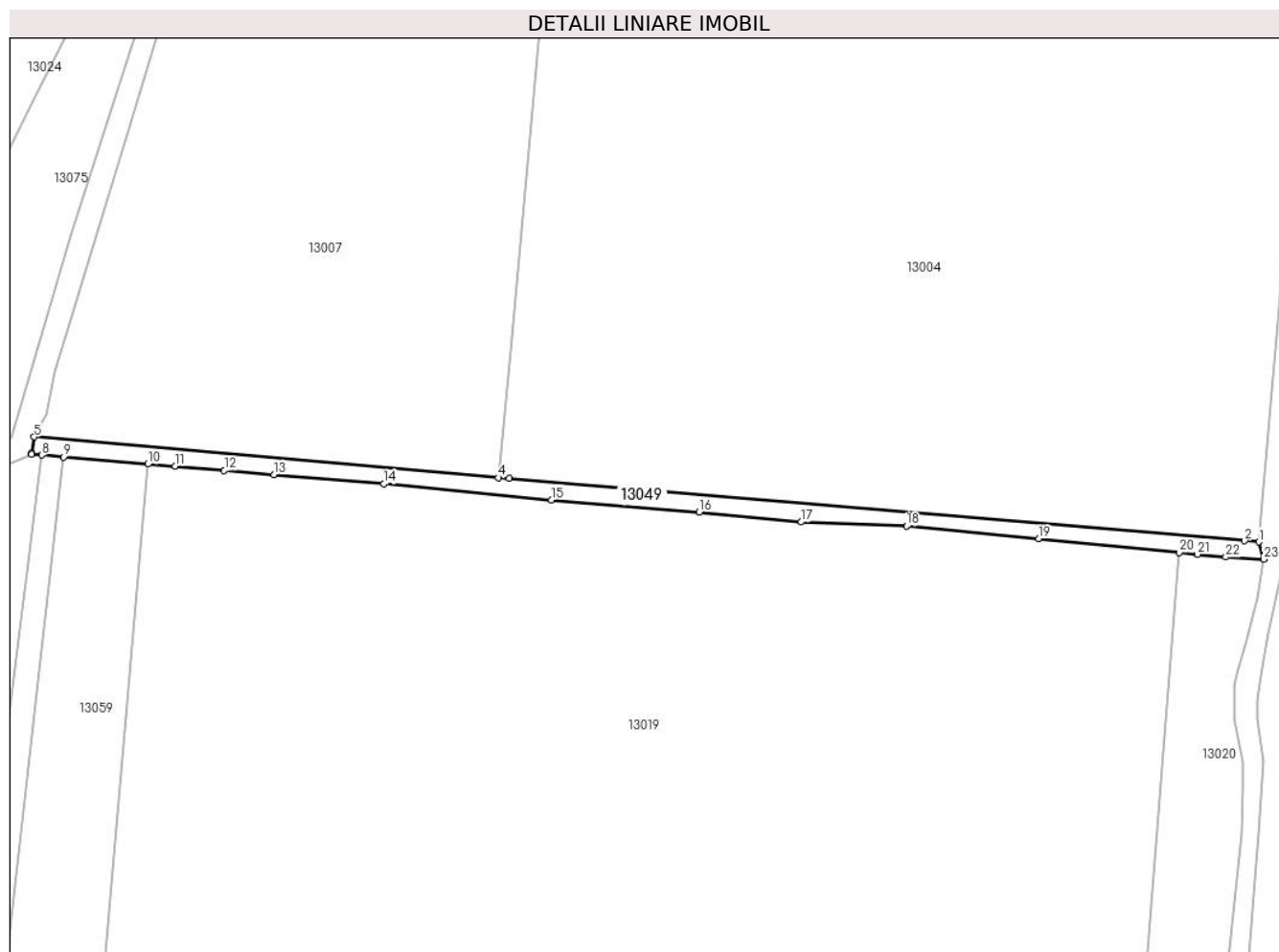
Inscrieri privind dezmembramintele dreptului de proprietate, drepturi reale de garanție și sarcini	Referințe
NU SUNT	

## Anexa Nr. 1 La Partea I

## Teren

Nr cadastral	Suprafața (mp)*	Observații / Referințe
	982	

\* Suprafața este determinată în planul de proiecție Stereo 70.



## Date referitoare la teren

Crt	Categorie folosință	Intravilan	Suprafața (mp)	Tarla	Parcelă	Nr. topo	Observații / Referințe
1	drum	DA	982	48	1997/1	-	

## Lungime Segmente

1) Valorile lungimilor segmentelor sunt obținute din proiecție în plan.

Punct început	X / Y	Punct sfârșit	X / Y	Lungime segment (** (m)
1	582.366,93 386.943,66	2	582.363,828 386.943,922	3.113
3	582.203,1 386.957,49	4	582.200,711 386.957,7	2.398
5	582.099,317 386.966,618	6	582.098,779 386.963,142	3.517
7	582.098,729 386.962,819	8	582.100,963 386.962,63	2.242
9	582.105,774 386.962,223	10	582.124,12 386.960,672	18.411

Punct început	X / Y	Punct sfârșit	X / Y	Lungime segment (** (m)
2	582.363,828 386.943,922	3	582.203,1 386.957,49	161.3
4	582.200,711 386.957,7	5	582.099,317 386.966,618	101.785
6	582.098,779 386.963,142	7	582.098,729 386.962,819	0.327
8	582.100,963 386.962,63	9	582.105,774 386.962,223	4.828
10	582.124,12 386.960,672	11	582.130,095 386.960,25	5.99



Punct început	X / Y	Punct sfârșit	X / Y	Lungime segment (** (m)
11	582.130,095 386.960,25	12	582.140,828 386.959,296	10.775
13	582.151,672 386.958,382	14	582.175,73 386.956,355	24.143
15	582.212,382 386.952,856	16	582.244,66 386.950,153	32.391
17	582.266,921 386.948,007	18	582.289,977 386.947,132	23.073
19	582.318,837 386.944,349	20	582.349,542 386.941,363	30.85
21	582.353,46 386.940,981	22	582.359,702 386.940,374	6.271
23	582.367,991 386.939,908	1	582.366,93 386.943,66	3.899

Punct început	X / Y	Punct sfârșit	X / Y	Lungime segment (** (m)
12	582.140,828 386.959,296	13	582.151,672 386.958,382	10.882
14	582.175,73 386.956,355	15	582.212,382 386.952,856	36.819
16	582.244,66 386.950,153	17	582.266,921 386.948,007	22.364
18	582.289,977 386.947,132	19	582.318,837 386.944,349	28.994
20	582.349,542 386.941,363	21	582.353,46 386.940,981	3.937
22	582.359,702 386.940,374	23	582.367,991 386.939,908	8.302

\*\* Lungimile segmentelor sunt determinate în planul de proiecție Stereo 70 și sunt rotunjite la 1 milimetru.

\*\*\* Distanța dintre puncte este formată din segmente cumulate ce sunt mai mici decât valoarea 1 milimetru.



**DATE DESPRE IMOBILUL NR. 13050**

Oficiul de Cadastru și Publicitate Imobiliară PRAHOVA  
Biroul de Cadastru și Publicitate Imobiliară Ploiești

**A. Partea I. Descrierea imobilului**

TEREN Necunoscut

Adresa: Loc. Bucov, Jud. Prahova

Nr. Crt	Nr cadastral Nr. topografic	Suprafața* (mp)	Observații / Referințe
A1		1.938	Sector cadastral:58 Teren neimprejmuit;

**B. Partea II. Proprietari și acte**

Inscrieri privitoare la dreptul de proprietate și alte drepturi reale	Referințe
/	
Act Administrativ nr. 6436, din 14/02/2024 emis de PRIMARIA COMUNEI BUCOV;	
B1	A1
Intabulare, drept de PROPRIETATE, dobandit prin Lege, cota actuala 1/1, cota initiala 1/1 1) UAT BUCOV, CIF:2843531	

**C. Partea III. SARCINI .**

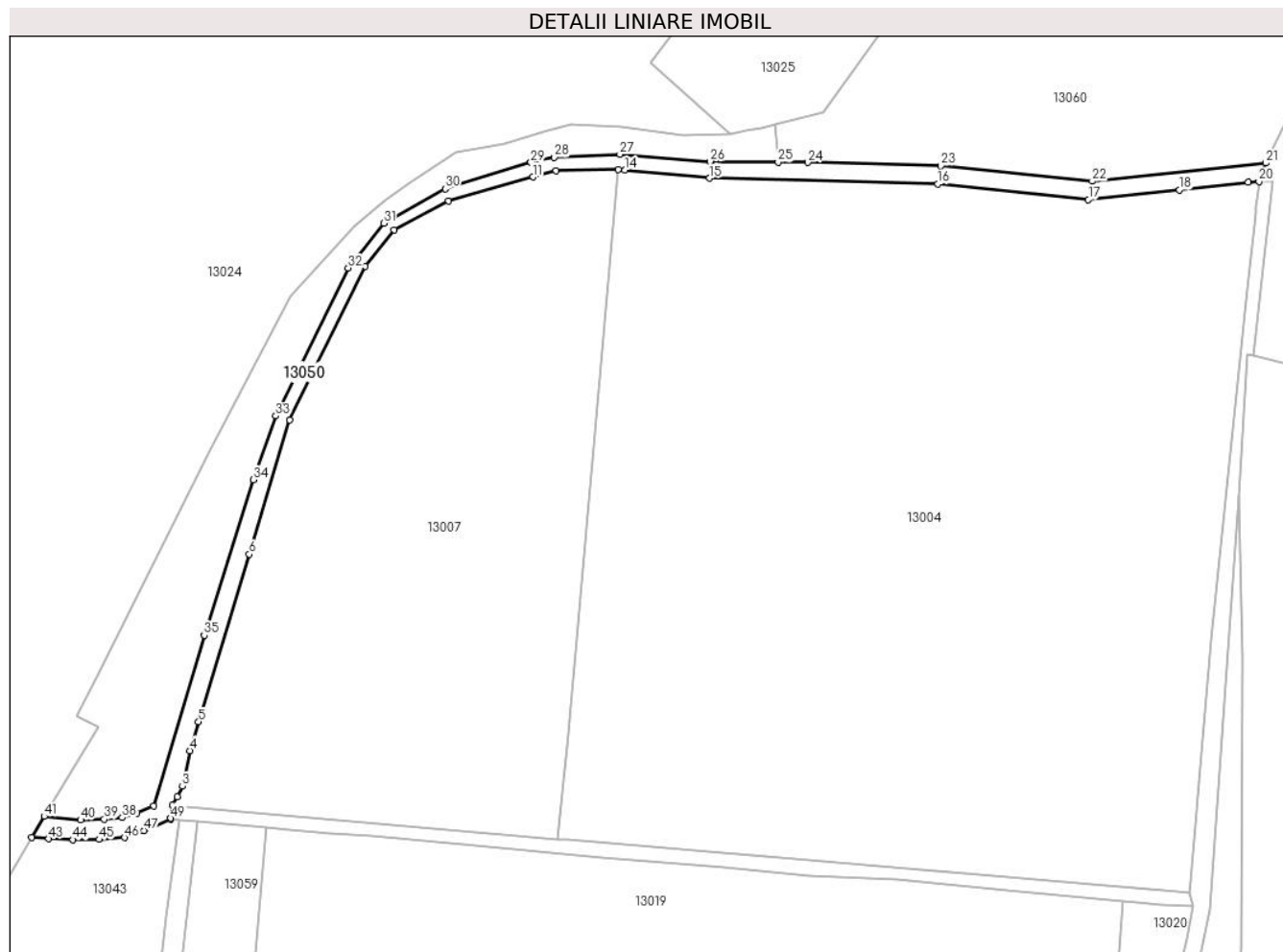
Inscrieri privind dezmembramintele dreptului de proprietate, drepturi reale de garanție și sarcini	Referințe
NU SUNT	

## Anexa Nr. 1 La Partea I

## Teren

Nr cadastral	Suprafața (mp)*	Observații / Referințe
	1.938	

\* Suprafața este determinată în planul de proiecție Stereo 70.



## Date referitoare la teren

Crt	Categorie folosință	Intravilan	Suprafața (mp)	Tarla	Parcelă	Nr. topo	Observații / Referințe
1	drum	DA	1.597	48	1995/2	-	
2	drum	NU	335	48	1995/2	-	
3	drum	NU	6	48	1995/2	-	

## Lungime Segmente

1) Valorile lungimilor segmentelor sunt obținute din proiecție în plan.

Punct început	X / Y	Punct sfârșit	X / Y	Lungime segment
1	582.099,317 386.966,618	2	582.100,467 386.968,822	2.486
4	582.103,857 386.980,908	5	582.106,164 386.988,535	7.968
7	582.130,167 387.067,87	8	582.150,0 387.108,31	45.042
10	582.171,88 387.125,52	11	582.194,18 387.131,79	23.165
2	582.100,467 386.968,822	3	582.101,9 386.971,57	3.099
5	582.106,164 386.988,535	6	582.119,496 387.032,601	46.039
8	582.150,0 387.108,31	9	582.157,61 387.117,92	12.258
11	582.194,18 387.131,79	12	582.200,26 387.133,44	6.3
3	582.101,9 386.971,57	4	582.103,857 386.980,908	9.541
6	582.119,496 387.032,601	7	582.130,167 387.067,87	36.848
9	582.157,61 387.117,92	10	582.171,88 387.125,52	16.168
12	582.200,26 387.133,44	13	582.216,659 387.133,78	16.403

Punct început	X / Y	Punct sfârșit	X / Y	Lungime segment	Punct început	X / Y	Punct sfârșit	X / Y	Lungime segment	Punct început	X / Y	Punct sfârșit	X / Y	Lungime segment
13	582.216,659 387.133,78	14	582.218,353 387.133,618	1.702	14	582.218,353 387.133,618	15	582.240,658 387.131,473	22.408	15	582.240,658 387.131,473	16	582.300,817 387.129,968	60.178
16	582.300,817 387.129,968	17	582.340,421 387.125,821	39.821	17	582.340,421 387.125,821	18	582.364,348 387.128,401	24.066	18	582.364,348 387.128,401	19	582.382,479 387.130,357	18.236
19	582.382,479 387.130,357	20	582.385,29 387.130,66	2.827	20	582.385,29 387.130,66	21	582.387,12 387.135,447	5.125	21	582.387,12 387.135,447	22	582.341,405 387.130,695	45.961
22	582.341,405 387.130,695	23	582.301,565 387.134,779	40.049	23	582.301,565 387.134,779	24	582.266,55 387.135,607	35.025	24	582.266,55 387.135,607	25	582.258,723 387.135,693	7.827
25	582.258,723 387.135,693	26	582.240,826 387.135,889	17.898	26	582.240,826 387.135,889	27	582.217,055 387.137,738	23.843	27	582.217,055 387.137,738	28	582.199,793 387.136,978	17.279
28	582.199,793 387.136,978	29	582.193,624 387.135,645	6.311	29	582.193,624 387.135,645	30	582.171,085 387.128,688	23.588	30	582.171,085 387.128,688	31	582.154,92 387.119,618	18.536
31	582.154,92 387.119,618	32	582.145,533 387.107,85	15.053	32	582.145,533 387.107,85	33	582.126,458 387.068,997	43.283	33	582.126,458 387.068,997	34	582.120,605 387.052,163	17.822
34	582.120,605 387.052,163	35	582.107,61 387.011,263	42.915	35	582.107,61 387.011,263	36	582.094,304 386.966,402	46.793	36	582.094,304 386.966,402	37	582.089,928 386.964,538	4.756
37	582.089,928 386.964,538	38	582.086,037 386.963,323	4.076	38	582.086,037 386.963,323	39	582.081,289 386.962,916	4.765	39	582.081,289 386.962,916	40	582.075,086 386.962,701	6.207
40	582.075,086 386.962,701	41	582.065,49 386.963,658	9.644	41	582.065,49 386.963,658	42	582.062,186 386.958,173	6.403	42	582.062,186 386.958,173	43	582.066,667 386.957,734	4.502
43	582.066,667 386.957,734	44	582.073,069 386.957,491	6.407	44	582.073,069 386.957,491	45	582.079,959 386.957,572	6.89	45	582.079,959 386.957,572	46	582.086,605 386.958,058	6.664
46	582.086,605 386.958,058	47	582.091,792 386.959,921	5.511	47	582.091,792 386.959,921	48	582.098,729 386.962,819	7.518	48	582.098,729 386.962,819	49	582.098,779 386.963,142	0.327
49	582.098,779 386.963,142	1	582.099,317 386.966,618	3.517										

\*\* Lungimile segmentelor sunt determinate în planul de proiecție Stereo 70 și sunt rotunjite la 1 milimetru.

\*\*\* Distanța dintre puncte este formată din segmente cumulate ce sunt mai mici decât valoarea 1 milimetru.



**DATE DESPRE IMOBILUL NR. 13051**

Oficiul de Cadastru și Publicitate Imobiliară PRAHOVA  
Biroul de Cadastru și Publicitate Imobiliară Ploiești

**A. Partea I. Descrierea imobilului**

TEREN Intravilan

Adresa: Loc. Bucov, Jud. Prahova

Nr. Crt	Nr cadastral Nr. topografic	Suprafața* (mp)	Observații / Referințe
A1		3.934	Sector cadastral:58 Teren neimprejmuit;

**B. Partea II. Proprietari și acte**

Inscrieri privitoare la dreptul de proprietate și alte drepturi reale	Referințe
/	
Act Administrativ nr. 7698, din 07/03/2024 emis de PRIMARIA COMUNEI BUCOV;	
B1	A1
Intabulare, drept de PROPRIETATE, dobandit prin Lege, cota actuala 1/1, cota initiala 1/1 1) UAT BUCOV, CIF:2843531	

**C. Partea III. SARCINI .**

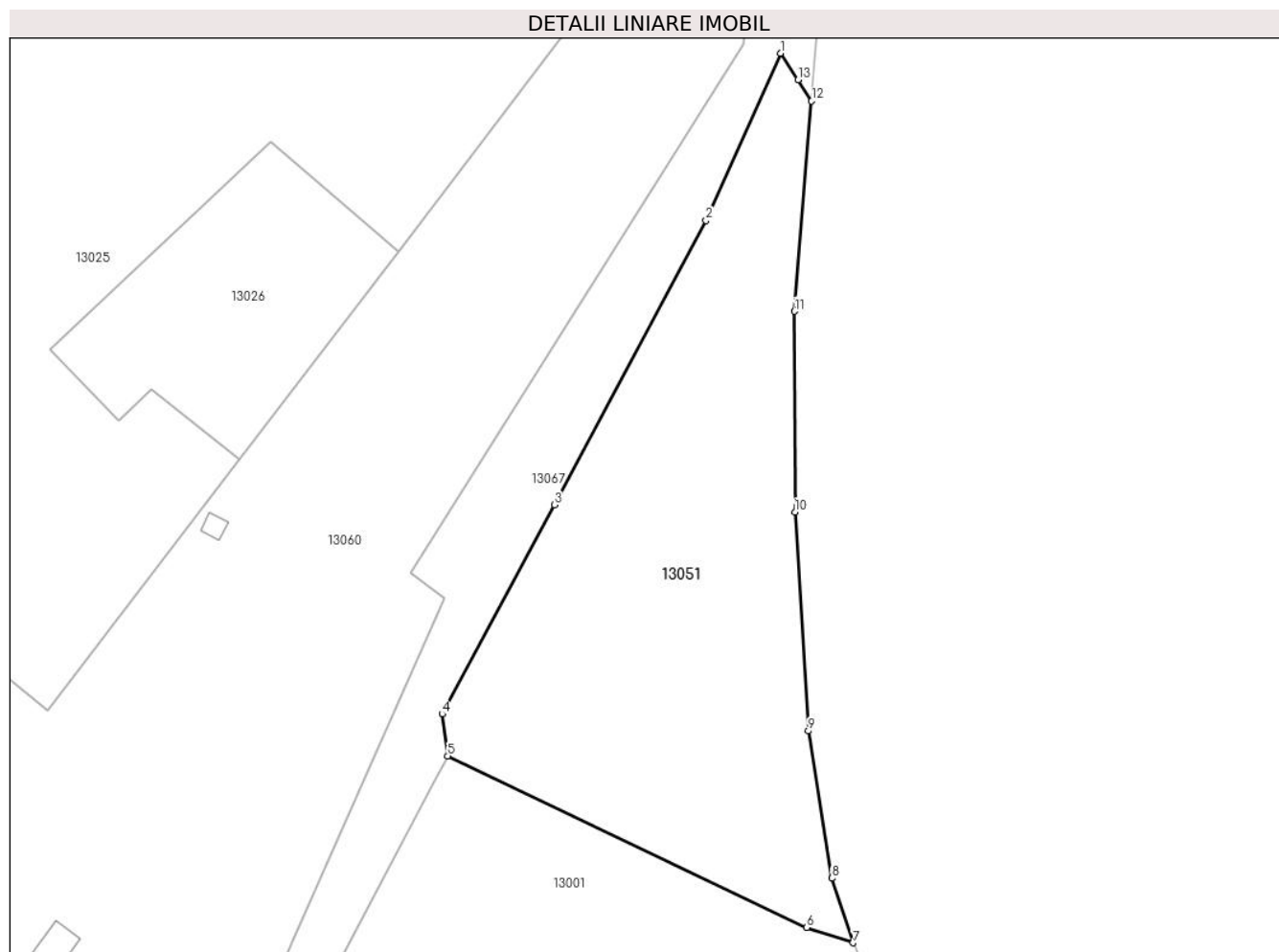
Inscrieri privind dezmembramintele dreptului de proprietate, drepturi reale de garanție și sarcini	Referințe
NU SUNT	

## Anexa Nr. 1 La Partea I

## Teren

Nr cadastral	Suprafața (mp)*	Observații / Referințe
	3.934	

\* Suprafața este determinată în planul de proiecție Stereo 70.



## Date referitoare la teren

Crt	Categorie folosință	Intravilan	Suprafața (mp)	Tarla	Parcelă	Nr. topo	Observații / Referințe
1	pasune	DA	3.934	49	2060	-	

## Lungime Segmente

1) Valorile lungimilor segmentelor sunt obținute din proiecție în plan.

Punct început	X / Y	Punct sfârșit	X / Y	Lungime segment (** (m)
1	582.491,159 387.334,033	2	582.479,87 387.308,62	27.808
2	582.479,87 387.308,62	3	582.456,801 387.265,452	48.945
3	582.456,801 387.265,452	4	582.439,772 387.233,671	36.056
4	582.439,772 387.233,671	5	582.440,611 387.227,32	6.406
5	582.440,611 387.227,32	6	582.495,161 387.201,248	60.46



Punct început	X / Y	Punct sfârșit	X / Y	Lungime segment (** (m)
6	582.495,161 387.201,248	7	582.502,204 387.198,928	7.415
7	582.502,204 387.198,928	8	582.498,964 387.208,716	10.31
8	582.498,964 387.208,716	9	582.495,424 387.231,097	22.659
9	582.495,424 387.231,097	10	582.493,39 387.264,349	33.314
10	582.493,39 387.264,349	11	582.493,303 387.294,832	30.483
11	582.493,303 387.294,832	12	582.495,912 387.326,773	32.047
12	582.495,912 387.326,773	13	582.493,843 387.330,007	3.839
13	582.493,843 387.330,007	1	582.491,159 387.334,033	4.839

\*\* Lungimile segmentelor sunt determinate în planul de proiecție Stereo 70 și sunt rotunjite la 1 milimetru.

\*\*\* Distanța dintre puncte este formată din segmente cumulate ce sunt mai mici decât valoarea 1 milimetru.



**DATE DESPRE IMOBILUL NR. 13052**

Oficiul de Cadastru și Publicitate Imobiliară PRAHOVA  
Biroul de Cadastru și Publicitate Imobiliară Ploiești

**A. Partea I. Descrierea imobilului**

TEREN Intravilan

Adresa: Loc. Bucov, Jud. Prahova

Nr. Crt	Nr cadastral Nr. topografic	Suprafața* (mp)	Observații / Referințe
A1		Din acte: 4.906 Masurata: 4.096	Sector cadastral:58 Teren neimprejmut;

**B. Partea II. Proprietari și acte**

Inscrieri privitoare la dreptul de proprietate și alte drepturi reale		Referințe
/		
Act Administrativ nr. 5735, din 01/02/2024 emis de PRIMARIA COMUNEI BUCOV;		
B1	Intabulare, drept de PROPRIETATE, dobandit prin Lege, cota actuala 1/1, cota initiala 1/1 1) <b>NEIDENTIFICAT NEIDENTIFICAT</b>	A1
B2	Se noteaza faptul ca imobilul este rezerva comisiei locale de fond funciar - conform art 13, alin 14	A1

**C. Partea III. SARCINI .**

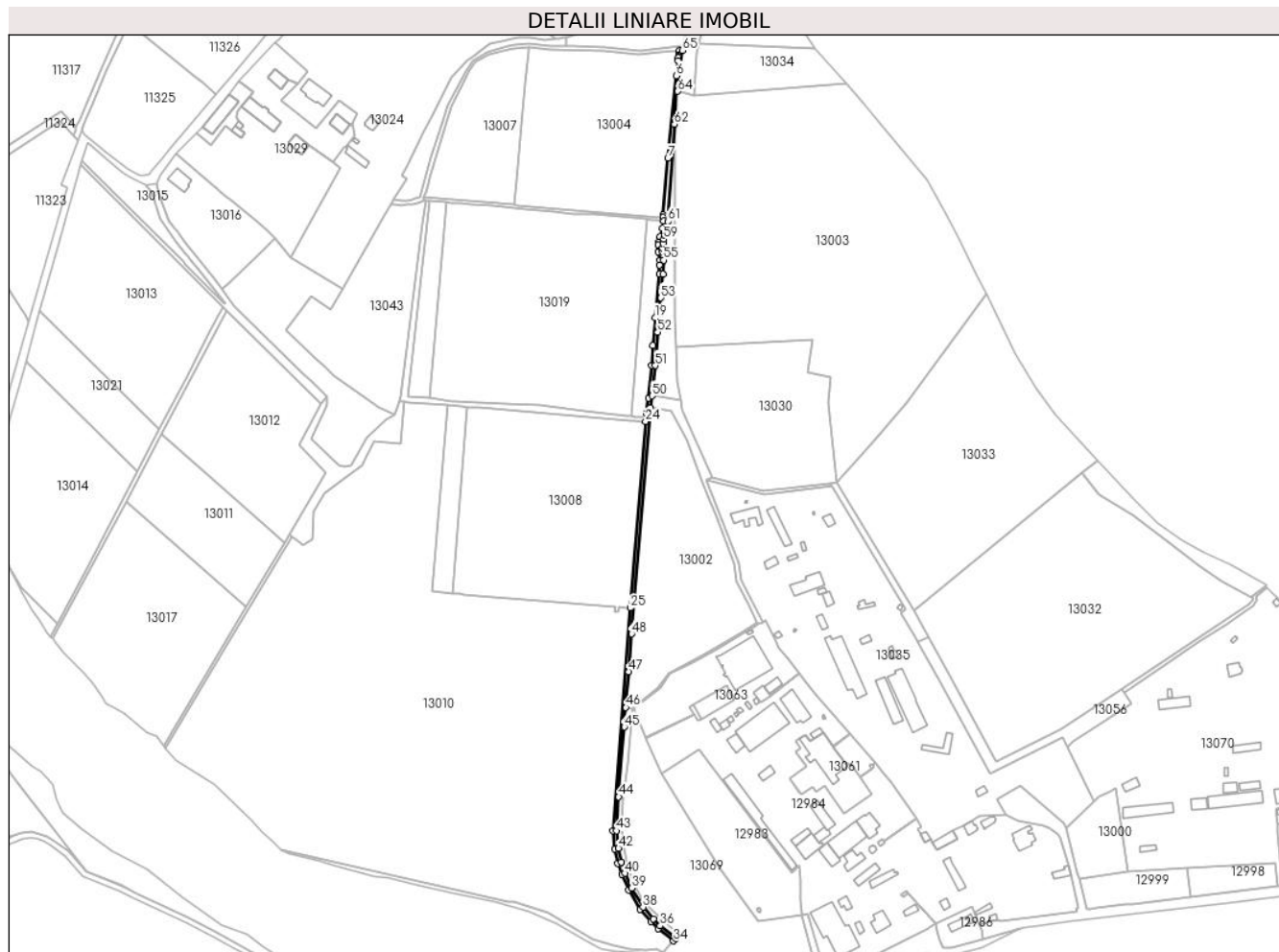
Inscrieri privind dezmembramintele dreptului de proprietate, drepturi reale de garanție și sarcini	Referințe
NU SUNT	

## Anexa Nr. 1 La Partea I

## Teren

Nr cadastral	Suprafața (mp)*	Observații / Referințe
	Din acte: 4.906 Masurata: 4.096	

\* Suprafața este determinată în planul de proiecție Stereo 70.



## Date referitoare la teren

Crt	Categorie folosință	Intra vilan	Suprafața (mp)	Tarla	Parcelă	Nr. topo	Observații / Referințe
1	neproductiv	DA	4.096	48	2033	-	

## Lungime Segmente

1) Valorile lungimilor segmentelor sunt obținute din proiecție în plan.

Punct început	X / Y	Punct sfârșit	X / Y	Lungime segment	Punct început	X / Y	Punct sfârșit	X / Y	Lungime segment	Punct început	X / Y	Punct sfârșit	X / Y	Lungime segment
1	582.385,29 387.130,66	2	582.384,753 387.125,794	4.896	2	582.384,753 387.125,794	3	582.384,54 387.123,87	1.936	3	582.384,54 387.123,87	4	582.384,385 387.122,396	1.482
4	582.384,385 387.122,396	5	582.384,049 387.119,199	3.215	5	582.384,049 387.119,199	6	582.382,28 387.102,369	16.923	6	582.382,28 387.102,369	7	582.372,58 387.010,07	92.807
7	582.372,58 387.010,07	8	582.367,171 386.946,52	63.78	8	582.367,171 386.946,52	9	582.366,93 386.943,66	2.87	9	582.366,93 386.943,66	10	582.367,991 386.939,908	3.899
10	582.367,991 386.939,908	11	582.366,483 386.931,362	8.678	11	582.366,483 386.931,362	12	582.364,107 386.922,253	9.414	12	582.364,107 386.922,253	13	582.362,325 386.915,719	6.773
13	582.362,325 386.915,719	14	582.361,532 386.912,748	3.075	14	582.361,532 386.912,748	15	582.361,532 386.904,828	7.92	15	582.361,532 386.904,828	16	582.363,513 386.895,521	9.515

Punct început	X / Y	Punct sfârșit	X / Y	Lungime segment	Punct început	X / Y	Punct sfârșit	X / Y	Lungime segment	Punct început	X / Y	Punct sfârșit	X / Y	Lungime segment
16	582.363,513 386.895,521	17	582.363,315 386.890,373	5.152	17	582.363,315 386.890,373	18	582.363,117 386.879,878	10.497	18	582.363,117 386.879,878	19	582.358,166 386.831,364	48.766
19	582.358,166 386.831,364	20	582.355,592 386.799,879	31.59	20	582.355,592 386.799,879	21	582.354,602 386.777,899	22.002	21	582.354,602 386.777,899	22	582.350,642 386.741,266	36.846
22	582.350,642 386.741,266	23	582.348,265 386.724,039	17.39	23	582.348,265 386.724,039	24	582.347,49 386.714,711	9.36	24	582.347,49 386.714,711	25	582.330,374 386.505,99	209.422
25	582.330,374 386.505,99	26	582.310,79 386.256,33	250.427	26	582.310,79 386.256,33	27	582.313,3 386.236,09	20.395	27	582.313,3 386.236,09	28	582.316,39 386.220,18	16.207
28	582.316,39 386.220,18	29	582.320,87 386.207,34	13.599	29	582.320,87 386.207,34	30	582.328,39 386.190,22	18.699	30	582.328,39 386.190,22	31	582.341,73 386.168,41	25.566
31	582.341,73 386.168,41	32	582.353,62 386.154,57	18.246	32	582.353,62 386.154,57	33	582.361,45 386.147,02	10.877	33	582.361,45 386.147,02	34	582.378,99 386.133,06	22.417
34	582.378,99 386.133,06	35	582.381,49 386.136,18	3.998	35	582.381,49 386.136,18	36	582.364,09 386.150,04	22.245	36	582.364,09 386.150,04	37	582.356,54 386.157,32	10.488
37	582.356,54 386.157,32	38	582.344,97 386.170,77	17.742	38	582.344,97 386.170,77	39	582.331,94 386.192,08	24.978	39	582.331,94 386.192,08	40	582.324,51 386.208,76	18.26
40	582.324,51 386.208,76	41	582.320,27 386.221,22	13.162	41	582.320,27 386.221,22	42	582.317,25 386.236,72	15.791	42	582.317,25 386.236,72	43	582.314,8 386.256,44	19.872
43	582.314,8 386.256,44	44	582.317,41 386.294,52	38.169	44	582.317,41 386.294,52	45	582.323,71 386.372,71	78.443	45	582.323,71 386.372,71	46	582.325,419 386.394,54	21.897
46	582.325,419 386.394,54	47	582.328,57 386.434,78	40.363	47	582.328,57 386.434,78	48	582.332,0 386.476,92	42.279	48	582.332,0 386.476,92	49	582.352,792 386.730,214	254.146
49	582.352,792 386.730,214	50	582.354,943 386.743,788	13.743	50	582.354,943 386.743,788	51	582.358,576 386.777,548	33.955	51	582.358,576 386.777,548	52	582.360,947 386.815,189	37.716
52	582.360,947 386.815,189	53	582.364,66 386.853,446	38.437	53	582.364,66 386.853,446	54	582.366,919 386.879,932	26.582	54	582.366,919 386.879,932	55	582.367,979 386.895,803	15.906
55	582.367,979 386.895,803	56	582.366,644 386.905,068	9.361	56	582.366,644 386.905,068	57	582.366,623 386.909,209	4.141	57	582.366,623 386.909,209	58	582.367,393 386.914,482	5.329
58	582.367,393 386.914,482	59	582.368,201 386.919,13	4.718	59	582.368,201 386.919,13	60	582.369,087 386.923,694	4.649	60	582.369,087 386.923,694	61	582.372,341 386.939,203	15.847
61	582.372,341 386.939,203	62	582.379,933 387.047,995	109.057	62	582.379,933 387.047,995	63	582.382,403 387.085,231	37.318	63	582.382,403 387.085,231	64	582.383,73 387.084,885	1.371
64	582.383,73 387.084,885	65	582.389,089 387.130,684	46.111	65	582.389,089 387.130,684	1	582.385,29 387.130,66	3.799					

\*\* Lungimile segmentelor sunt determinate în planul de proiecție Stereo 70 și sunt rotunjite la 1 milimetru.

\*\*\* Distanța dintre puncte este formată din segmente cumulate ce sunt mai mici decât valoarea 1 milimetru.



**DATE DESPRE IMOBILUL NR. 13053**

Oficiul de Cadastru și Publicitate Imobiliară PRAHOVA  
Biroul de Cadastru și Publicitate Imobiliară Ploiești

**A. Partea I. Descrierea imobilului**

TEREN Intravilan

Adresa: Loc. Bucov, Jud. Prahova

Nr. Crt	Nr cadastral Nr. topografic	Suprafața* (mp)	Observații / Referințe
A1		2.203	Sector cadastral:58 Teren neimprejmuit;

**B. Partea II. Proprietari și acte**

Inscrieri privitoare la dreptul de proprietate și alte drepturi reale	Referințe
/	
Act Administrativ nr. 5734, din 01/02/2024 emis de PRIMARIA COMUNEI BUCOV;	
B1	A1
Intabulare, drept de PROPRIETATE, dobandit prin Lege, cota actuala 1/1, cota initiala 1/1 1) UAT BUCOV, CIF:2843531	

**C. Partea III. SARCINI .**

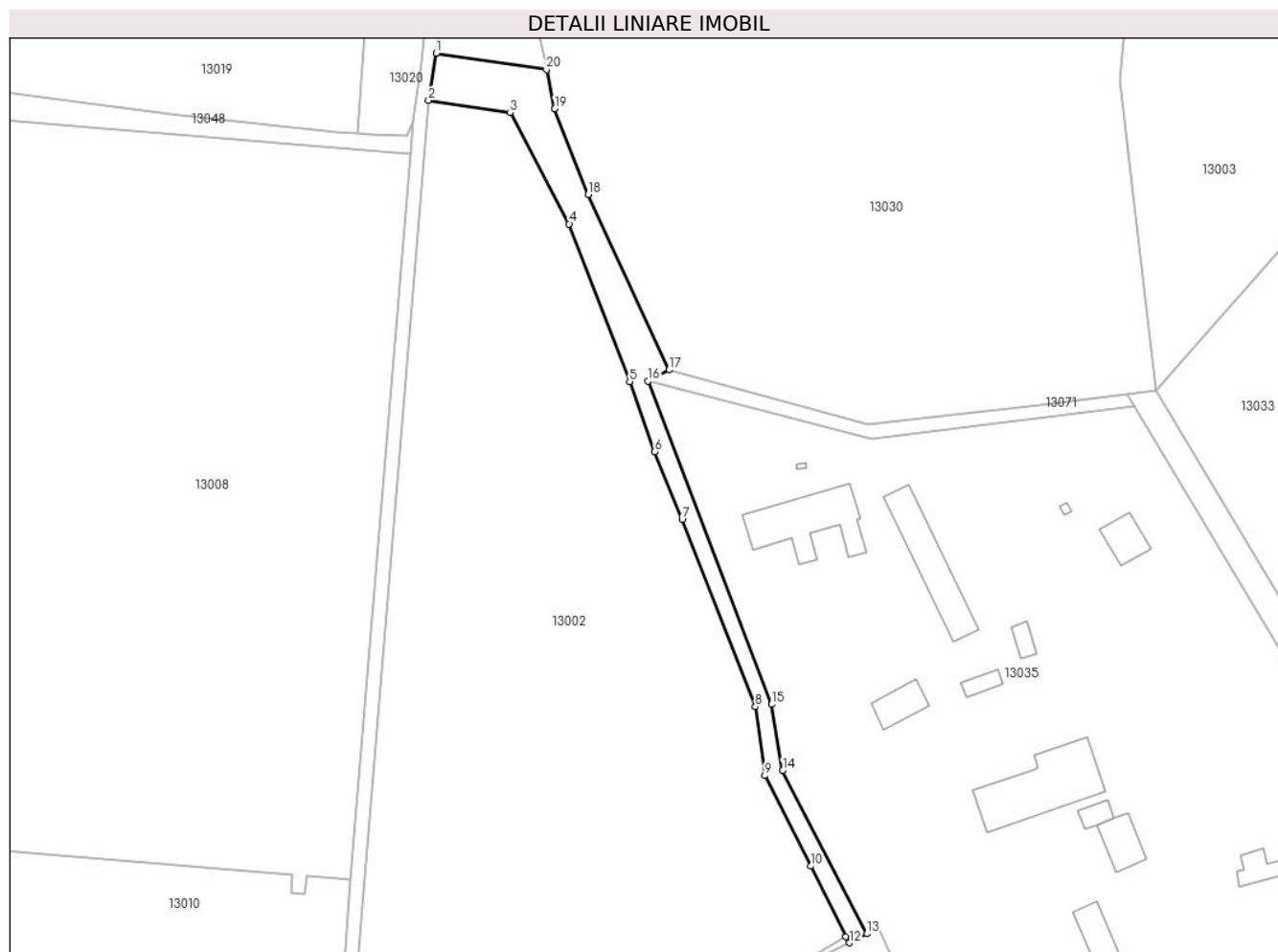
Inscrieri privind dezmembramintele dreptului de proprietate, drepturi reale de garanție și sarcini	Referințe
NU SUNT	

## Anexa Nr. 1 La Partea I

## Teren

Nr cadastral	Suprafața (mp)*	Observații / Referințe
	2.203	

\* Suprafața este determinată în planul de proiecție Stereo 70.



## Date referitoare la teren

Crt	Categorie folosință	Intra vilan	Suprafața (mp)	Tarla	Parcelă	Nr. topo	Observații / Referințe
1	drum	DA	2.203	49	2056	-	

## Lungime Segmente

1) Valorile lungimilor segmentelor sunt obținute din proiecție în plan.

Punct început	X / Y	Punct sfârșit	X / Y	Lungime segment (** (m)
1	582.354,943 386.743,788	2	582.352,792 386.730,214	13.743
2	582.352,792 386.730,214	3	582.376,3 386.726,64	23.778
3	582.376,3 386.726,64	4	582.393,29 386.694,66	36.213
4	582.393,29 386.694,66	5	582.410,68 386.649,28	48.598
5	582.410,68 386.649,28	6	582.417,87 386.629,07	21.451



Punct început	X / Y	Punct sfârşit	X / Y	Lungime segment (** (m)
6	582.417,87 386.629,07	7	582.425,82 386.609,53	21.095
7	582.425,82 386.609,53	8	582.446,94 386.555,7	57.825
8	582.446,94 386.555,7	9	582.449,67 386.535,86	20.027
9	582.449,67 386.535,86	10	582.462,8 386.509,8	29.181
10	582.462,8 386.509,8	11	582.472,981 386.489,567	22.65
11	582.472,981 386.489,567	12	582.473,915 386.487,748	2.045
12	582.473,915 386.487,748	13	582.478,99 386.490,32	5.69
13	582.478,99 386.490,32	14	582.454,79 386.537,282	52.831
14	582.454,79 386.537,282	15	582.451,577 386.556,385	19.371
15	582.451,577 386.556,385	16	582.416,016 386.649,459	99.636
16	582.416,016 386.649,459	17	582.422,01 386.652,66	6.795
17	582.422,01 386.652,66	18	582.398,703 386.703,108	55.572
18	582.398,703 386.703,108	19	582.389,117 386.727,818	26.504
19	582.389,117 386.727,818	20	582.386,73 386.739,042	11.475
20	582.386,73 386.739,042	1	582.354,943 386.743,788	32.139

\*\* Lungimile segmentelor sunt determinate în planul de proiecție Stereo 70 și sunt rotunjite la 1 milimetru.

\*\*\* Distanța dintre puncte este formată din segmente cumulate ce sunt mai mici decât valoarea 1 milimetru.



**DATE DESPRE IMOBILUL NR. 13054**

Oficiul de Cadastru și Publicitate Imobiliară PRAHOVA  
Biroul de Cadastru și Publicitate Imobiliară Ploiești

**A. Partea I. Descrierea imobilului**

TEREN Extravilan

Adresa: Jud. Prahova

Nr. Crt	Nr cadastral Nr. topografic	Suprafața* (mp)	Observații / Referințe
A1		955	Sector cadastral:58 Teren neimprejmuit;

**B. Partea II. Proprietari și acte**

Inscrieri privitoare la dreptul de proprietate și alte drepturi reale	Referințe
/	
Act Administrativ nr. 5736, din 01/02/2024 emis de PRIMARIA COMUNEI BUCOV;	
B1	A1
Intabulare, drept de PROPRIETATE, dobandit prin Lege, cota actuala 1/1, cota initiala 1/1 1) UAT BUCOV, CIF:2843531	

**C. Partea III. SARCINI .**

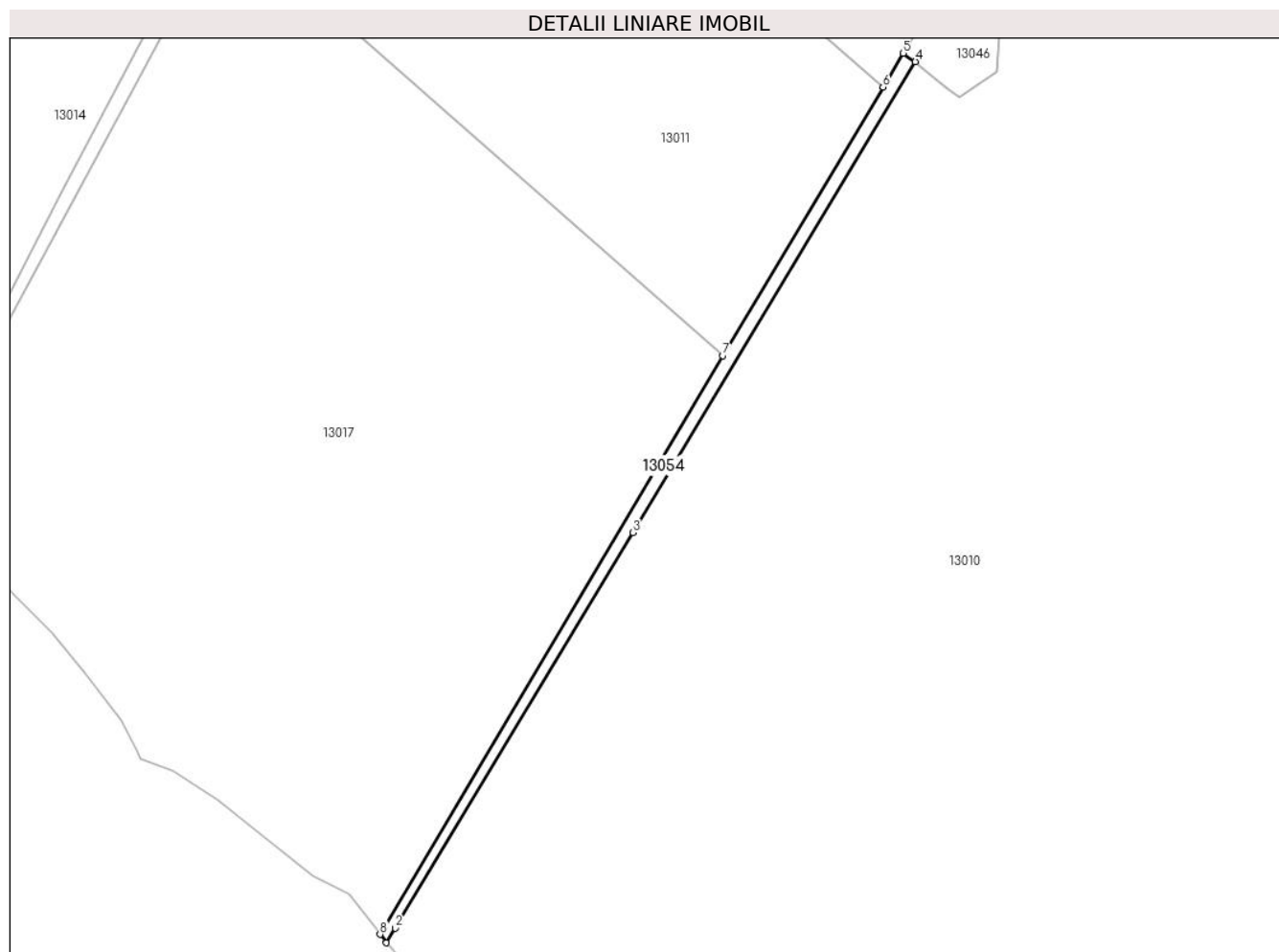
Inscrieri privind dezmembramintele dreptului de proprietate, drepturi reale de garanție și sarcini	Referințe
NU SUNT	

## Anexa Nr. 1 La Partea I

## Teren

Nr cadastral	Suprafața (mp)*	Observații / Referințe
	955	

\* Suprafața este determinată în planul de proiecție Stereo 70.



## Date referitoare la teren

Crt	Categorie folosință	Intravilan	Suprafața (mp)	Tarla	Parcelă	Nr. topo	Observații / Referințe
1	drum	NU	955	48	2023	-	

## Lungime Segmente

1) Valorile lungimilor segmentelor sunt obținute din proiecție în plan.

Punct început	X / Y	Punct sfârșit	X / Y	Lungime segment (** (m)
1	581.809,1 386.349,13	2	581.811,47 386.353,07	4.598
2	581.811,47 386.353,07	3	581.875,48 386.459,63	124.307
3	581.875,48 386.459,63	4	581.951,67 386.586,47	147.964
4	581.951,67 386.586,47	5	581.948,423 386.588,758	3.972
5	581.948,423 386.588,758	6	581.942,969 386.579,641	10.624

Punct început	X / Y	Punct sfârșit	X / Y	Lungime segment (** (m)
6	581.942,969 386.579,641	7	581.899,702 386.507,319	84.276
7	581.899,702 386.507,319	8	581.807,347 386.351,405	181.214
8	581.807,347 386.351,405	1	581.809,1 386.349,13	2.872

\*\* Lungimile segmentelor sunt determinate în planul de proiecție Stereo 70 și sunt rotunjite la 1 milimetru.

\*\*\* Distanța dintre puncte este formată din segmente cumulate ce sunt mai mici decât valoarea 1 milimetru.



**DATE DESPRE IMOBILUL NR. 13055**

Oficiul de Cadastru și Publicitate Imobiliară PRAHOVA  
Biroul de Cadastru și Publicitate Imobiliară Ploiești

**A. Partea I. Descrierea imobilului**

TEREN Intravilan

Adresa: Loc. Bucov, Jud. Prahova

Nr. Crt	Nr cadastral Nr. topografic	Suprafața* (mp)	Observații / Referințe
A1		Din acte: 1.800 Masurata: 1.756	Sector cadastral:58 Teren neimprijmuit;

**B. Partea II. Proprietari și acte**

Inscrieri privitoare la dreptul de proprietate și alte drepturi reale		Referințe
/		
Act Administrativ nr. 73479, din 30/11/2002 emis de CJSDPAT PRAHOVA (TITLU DE PROPRIETATE; );		
B1	Intabulare, drept de PROPRIETATE, dobandit prin Reconstituire, cota actuala 1/1, cota initiala 1/1 1) MARINESCU MARIA 2) NITESCU ELENA 3) CIUTU ALEXANDRINA	A1

**C. Partea III. SARCINI .**

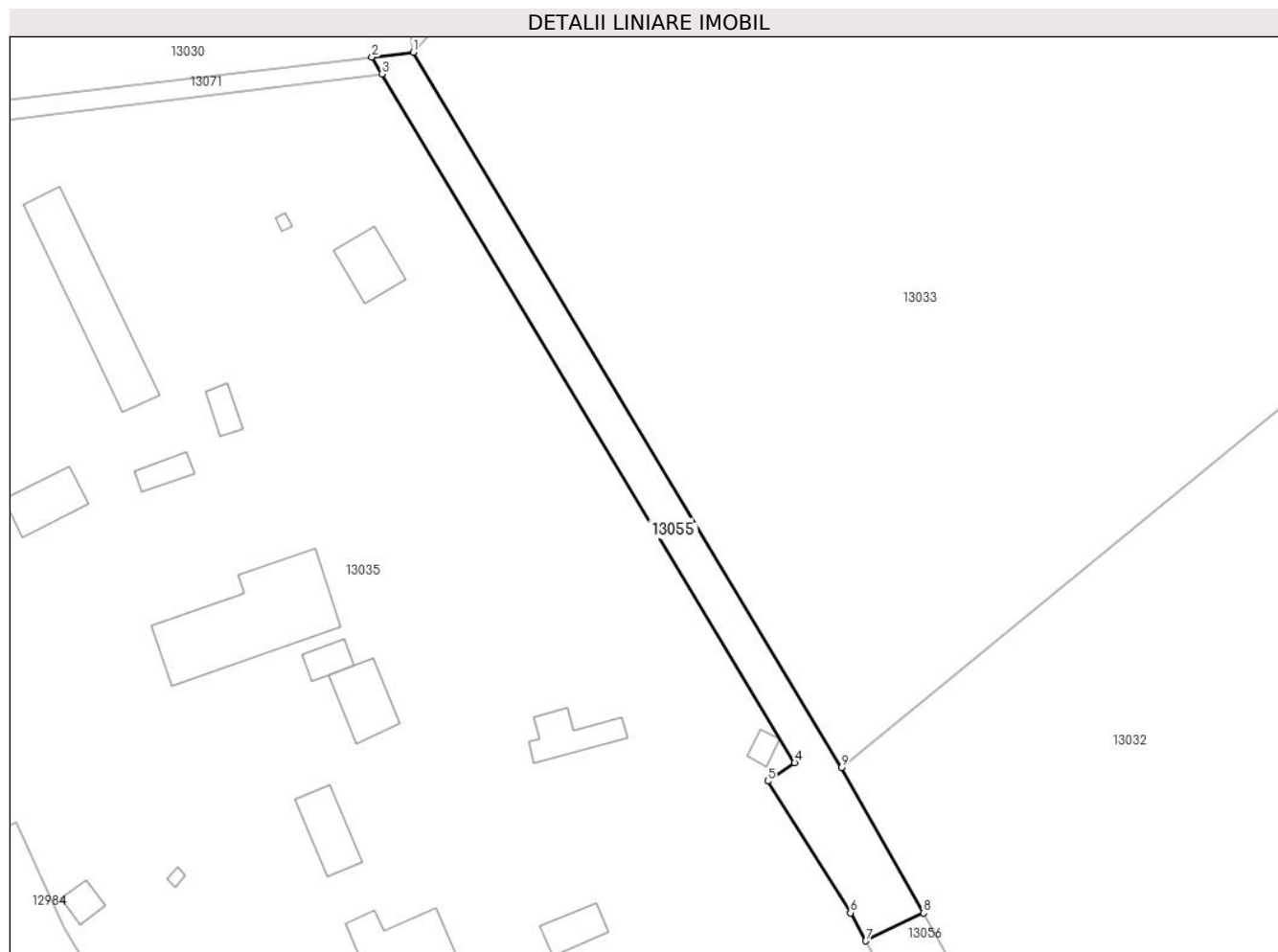
Inscrieri privind dezmembramintele dreptului de proprietate, drepturi reale de garanție și sarcini	Referințe
NU SUNT	

## Anexa Nr. 1 La Partea I

## Teren

Nr cadastral	Suprafața (mp)*	Observații / Referințe
	Din acte: 1.800 Masurata: 1.756	

\* Suprafața este determinată în planul de proiecție Stereo 70.



## Date referitoare la teren

Crt	Categorie folosință	Intra vilan	Suprafața (mp)	Tarla	Parcelă	Nr. topo	Observații / Referințe
1	pasune	DA	1.756	49	2058/1	-	

## Lungime Segmente

1) Valorile lungimilor segmentelor sunt obținute din proiecție în plan.

Punct început	X / Y	Punct sfârșit	X / Y	Lungime segment (** (m)
1	582.562,213 386.646,661	2	582.553,935 386.645,673	8.337
2	582.553,935 386.645,673	3	582.555,919 386.642,303	3.911
3	582.555,919 386.642,303	4	582.638,779 386.503,995	161.229
4	582.638,779 386.503,995	5	582.633,389 386.500,326	6.52
5	582.633,389 386.500,326	6	582.649,947 386.473,895	31.189



Punct început	X / Y	Punct sfârşit	X / Y	Lungime segment (** (m)
6	582.649,947 386.473,895	7	582.653,048 386.468,245	6.445
7	582.653,048 386.468,245	8	582.664,583 386.473,835	12.818
8	582.664,583 386.473,835	9	582.648,177 386.503,027	33.486
9	582.648,177 386.503,027	1	582.562,213 386.646,661	167.393

\*\* Lungimile segmentelor sunt determinate în planul de proiecție Stereo 70 și sunt rotunjite la 1 milimetru.

\*\*\* Distanța dintre puncte este formată din segmente cumulate ce sunt mai mici decât valoarea 1 milimetru.



**DATE DESPRE IMOBILUL NR. 13056**

Oficiul de Cadastru și Publicitate Imobiliară PRAHOVA  
Biroul de Cadastru și Publicitate Imobiliară Ploiești

**A. Partea I. Descrierea imobilului**

TEREN Intravilan

Adresa: Loc. Bucov, Jud. Prahova

Nr. Crt	Nr cadastral Nr. topografic	Suprafața* (mp)	Observații / Referințe
A1		Din acte: 4.700 Masurata: 4.660	Sector cadastral:58 Teren neimprejmut;

**B. Partea II. Proprietari și acte**

Inscrieri privitoare la dreptul de proprietate și alte drepturi reale		Referințe
/		
Act Administrativ nr. 91252, din 28/11/2002 emis de CJSDPAT PRAHOVA (TITLU DE PROPRIETATE; );		
B1	Intabulare, drept de PROPRIETATE, dobandit prin Reconstituire, cota actuala 1/1, cota initiala 1/1 1) FLOREA ELENA 2) ANGHELESCU ST ELENA IOANA	A1

**C. Partea III. SARCINI .**

Inscrieri privind dezmembramintele dreptului de proprietate, drepturi reale de garanție și sarcini	Referințe
NU SUNT	

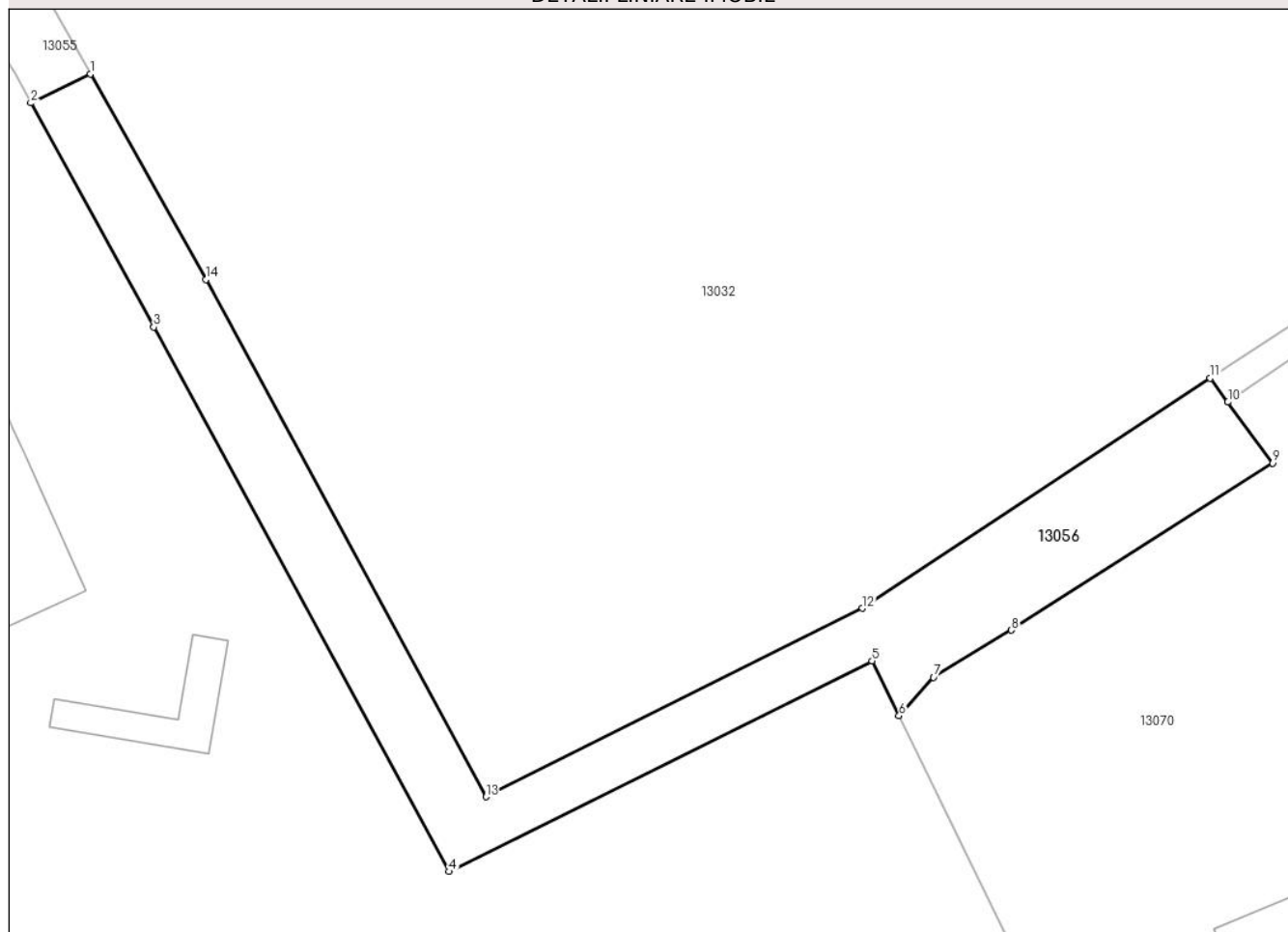
## Anexa Nr. 1 La Partea I

## Teren

Nr cadastral	Suprafața (mp)*	Observații / Referințe
	Din acte: 4.700 Masurata: 4.660	

\* Suprafața este determinată în planul de proiecție Stereo 70.

## DETALII LINIARE IMOBIL



## Date referitoare la teren

Crt	Categorie folosință	Intra vilan	Suprafața (mp)	Tarla	Parcelă	Nr. topo	Observații / Referințe
1	pasune	DA	4.660	49	2058	-	

## Lungime Segmente

1) Valorile lungimilor segmentelor sunt obținute din proiecție în plan.

Punct început	X / Y	Punct sfârșit	X / Y	Lungime segment (** (m)
1	582.664,583 386.473,835	2	582.653,048 386.468,245	12.818
2	582.653,048 386.468,245	3	582.676,784 386.424,993	49.337
3	582.676,784 386.424,993	4	582.733,74 386.319,985	119.46
4	582.733,74 386.319,985	5	582.815,378 386.360,6	91.183
5	582.815,378 386.360,6	6	582.820,571 386.350,034	11.773

Punct început	X / Y	Punct sfârşit	X / Y	Lungime segment (** (m)
6	582.820,571 386.350,034	7	582.827,212 386.357,441	9.948
7	582.827,212 386.357,441	8	582.842,216 386.366,55	17.553
8	582.842,216 386.366,55	9	582.892,646 386.398,777	59.848
9	582.892,646 386.398,777	10	582.884,009 386.410,536	14.59
10	582.884,009 386.410,536	11	582.880,623 386.415,148	5.721
11	582.880,623 386.415,148	12	582.813,456 386.370,758	80.51
12	582.813,456 386.370,758	13	582.740,842 386.334,397	81.209
13	582.740,842 386.334,397	14	582.686,851 386.434,212	113.482
14	582.686,851 386.434,212	1	582.664,583 386.473,835	45.452

\*\* Lungimile segmentelor sunt determinate în planul de proiecție Stereo 70 și sunt rotunjite la 1 milimetru.

\*\*\* Distanța dintre puncte este formată din segmente cumulate ce sunt mai mici decât valoarea 1 milimetru.



**DATE DESPRE IMOBILUL NR. 13057**

Oficiul de Cadastru și Publicitate Imobiliară PRAHOVA  
Biroul de Cadastru și Publicitate Imobiliară Ploiești

**A. Partea I. Descrierea imobilului**

TEREN Intravilan

Adresa: Loc. Bucov, Jud. Prahova

Nr. Crt	Nr cadastral Nr. topografic	Suprafața* (mp)	Observații / Referințe
A1		4.025	Sector cadastral:58 Teren neimprejmuit;

**B. Partea II. Proprietari și acte**

Inscrieri privitoare la dreptul de proprietate și alte drepturi reale	Referințe
/	
Act Administrativ nr. 7700, din 06/03/2024 emis de PRIMARIA COMUNEI BUCOV;	
B1	A1
Intabulare, drept de PROPRIETATE, dobandit prin Lege, cota actuala 1/1, cota initiala 1/1 1) UAT BUCOV, CIF:2843531	

**C. Partea III. SARCINI .**

Inscrieri privind dezmembramintele dreptului de proprietate, drepturi reale de garanție și sarcini	Referințe
NU SUNT	

## Anexa Nr. 1 La Partea I

## Teren

Nr cadastral	Suprafața (mp)*	Observații / Referințe
	4.025	

\* Suprafața este determinată în planul de proiecție Stereo 70.



## Date referitoare la teren

Crt	Categorie folosință	Intravilan	Suprafața (mp)	Tarla	Parcelă	Nr. topo	Observații / Referințe
1	pașune	DA	4.025	49	-	-	

## Lungime Segmente

1) Valorile lungimilor segmentelor sunt obținute din proiecție în plan.

Punct început	X / Y	Punct sfârșit	X / Y	Lungime segment (** (m)
1	582.354,943 386.743,788	2	582.386,73 386.739,042	32.139
2	582.386,73 386.739,042	3	582.382,584 386.758,537	19.931
3	582.382,584 386.758,537	4	582.381,109 386.798,946	40.436
4	582.381,109 386.798,946	5	582.380,156 386.830,367	31.435
5	582.380,156 386.830,367	6	582.380,29 386.886,748	56.381



Punct început	X / Y	Punct sfârșit	X / Y	Lungime segment (** (m)
6	582.380,29 386.886,748	7	582.380,539 386.929,472	42.725
7	582.380,539 386.929,472	8	582.380,891 387.005,721	76.25
8	582.380,891 387.005,721	9	582.379,933 387.047,995	42.285
9	582.379,933 387.047,995	10	582.372,341 386.939,203	109.057
10	582.372,341 386.939,203	11	582.369,087 386.923,694	15.847
11	582.369,087 386.923,694	12	582.368,201 386.919,13	4.649
12	582.368,201 386.919,13	13	582.367,393 386.914,482	4.718
13	582.367,393 386.914,482	14	582.366,623 386.909,209	5.329
14	582.366,623 386.909,209	15	582.366,644 386.905,068	4.141
15	582.366,644 386.905,068	16	582.367,979 386.895,803	9.361
16	582.367,979 386.895,803	17	582.366,919 386.879,932	15.906
17	582.366,919 386.879,932	18	582.364,66 386.853,446	26.582
18	582.364,66 386.853,446	19	582.360,947 386.815,189	38.437
19	582.360,947 386.815,189	20	582.358,576 386.777,548	37.716
20	582.358,576 386.777,548	1	582.354,943 386.743,788	33.955

\*\* Lungimile segmentelor sunt determinate în planul de proiecție Stereo 70 și sunt rotunjite la 1 milimetru.

\*\*\* Distanța dintre puncte este formată din segmente cumulate ce sunt mai mici decât valoarea 1 milimetru.



**DATE DESPRE IMOBILUL NR. 13059**

Oficiul de Cadastru și Publicitate Imobiliară PRAHOVA  
Biroul de Cadastru și Publicitate Imobiliară Ploiești

**A. Partea I. Descrierea imobilului**

TEREN Intravilan

Adresa: Loc. Bucov, Jud. Prahova

Nr. Crt	Nr cadastral Nr. topografic	Suprafața* (mp)	Observații / Referințe
A1		4.750	Sector cadastral:58 Teren neimprejmuit;

**B. Partea II. Proprietari și acte**

Inscrieri privitoare la dreptul de proprietate și alte drepturi reale		Referințe
/		
Act Administrativ nr. 5824, din 01/02/2024 emis de PRIMARIA COMUNEI BUCOV;		
B1	Intabulare, drept de PROPRIETATE, dobandit prin Lege, cota actuala 1/1, cota initiala 1/1 1) <b>NEIDENTIFICAT NEIDENTIFICAT</b>	A1
B2	Se noteaza faptul ca imobilul este rezerva comisiei locale de fond funciar - conform art 13, alin 14	A1

**C. Partea III. SARCINI .**

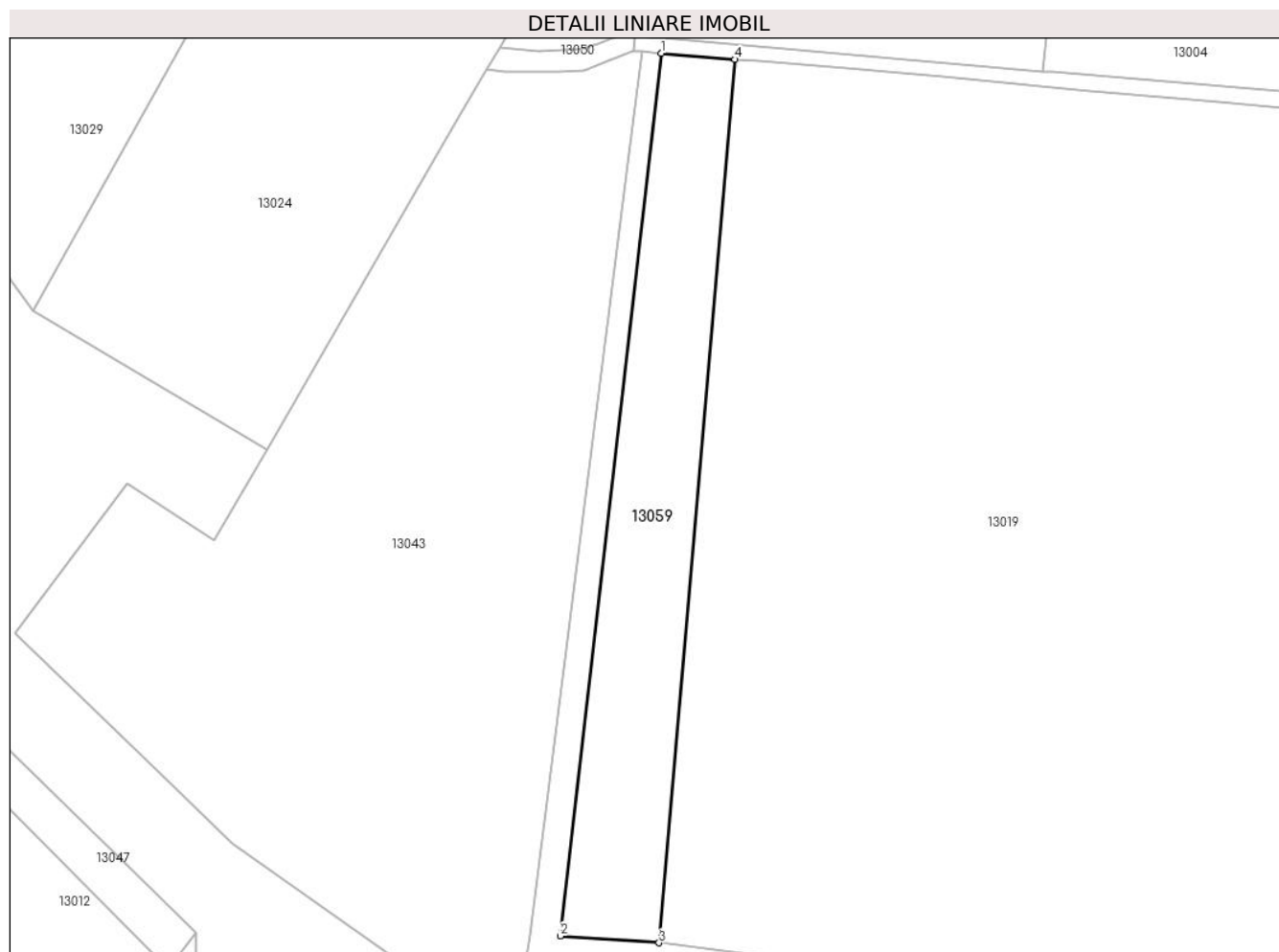
Inscrieri privind dezmembramintele dreptului de proprietate, drepturi reale de garanție și sarcini	Referințe
NU SUNT	

## Anexa Nr. 1 La Partea I

## Teren

Nr cadastral	Suprafața (mp)*	Observații / Referințe
	4.750	

\* Suprafața este determinată în planul de proiecție Stereo 70.



## Date referitoare la teren

Crt	Categorie folosință	Intravilan	Suprafața (mp)	Tarla	Parcelă	Nr. topo	Observații / Referințe
1	vie	DA	4.750	48	1998/3	-	

## Lungime Segmente

1) Valorile lungimilor segmentelor sunt obținute din proiecție în plan.

Punct început	X / Y	Punct sfârșit	X / Y	Lungime segment (** (m)
1	582.105,774 386.962,223	2	582.080,591 386.742,658	221.004
2	582.080,591 386.742,658	3	582.105,165 386.740,95	24.633
3	582.105,165 386.740,95	4	582.124,12 386.960,672	220.538
4	582.124,12 386.960,672	1	582.105,774 386.962,223	18.411

\*\* Lungimile segmentelor sunt determinate în planul de proiecție Stereo 70 și sunt rotunjite la 1 milimetru.

**\*\*\* Distanţa dintre puncte este formată din segmente cumulate ce sunt mai mici decât valoarea 1 milimetru.**



**DATE DESPRE IMOBILUL NR. 13060**

Oficiul de Cadastru și Publicitate Imobiliară PRAHOVA  
Biroul de Cadastru și Publicitate Imobiliară Ploiești

**A. Partea I. Descrierea imobilului**

TEREN Intravilan

Nr. CF vechi:13(e:13)

Nr. cadastral vechi:24

Adresa: Loc. Bucov, Jud. Prahova

Nr. Crt	Nr cadastral Nr. topografic	Suprafața* (mp)	Observații / Referințe
A1	20001	15.851	Sector cadastral:58 Teren neimprejmuit;

**Construcții**

Crt	Nr cadastral Nr. topografic	Adresa	Observații / Referințe
A1.1	20001-C1	Loc. Bucov, Jud. Prahova	Nr. niveluri:1; S. construita la sol:303 mp; S. construita desfasurata:362 mp; C1-Atelier cu Su=361,5mp
A1.2	20001-C2	Loc. Bucov, Jud. Prahova	Nr. niveluri:1; S. construita la sol:44 mp; S. construita desfasurata:45 mp; C2-Birouri cu Su=44,5mp
A1.3	20001-C3	Loc. Bucov, Jud. Prahova	Nr. niveluri:1; S. construita la sol:41 mp; S. construita desfasurata:66 mp; C3-Atelier cu Su=66mp
A1.4	20001-C4	Loc. Bucov, Jud. Prahova	Nr. niveluri:1; S. construita la sol:10 mp; S. construita desfasurata:10 mp; C4-Cabina Poarta cu Su=4,6mp

**B. Partea II. Proprietari și acte**

Inscrieri privitoare la dreptul de proprietate și alte drepturi reale		Referințe
<b>36894 / 17/07/2007</b>		
Act Notarial nr. 3026, din 16/07/2007 emis de NP NECULAE AURELIAN (CONTRACT DE VANZARE-CUMPARARE; );		
B3	Intabulare, drept de PROPRIETATEcumparare, dobandit prin Conventie, cota actuala 1/1, cota initiala 1/1 1) SC MILARASI SRL, CIF:999999999999	A1, A1.1, A1.2, A1.3, A1.4
<b>16022 / 28/02/2017</b>		
Act Notarial nr. 487, din 27/02/2017 emis de NP Lupu Maria Luiza;		
B5	se noteaza interdictiile de instrainare, grevare, inchiriere, dezmembrare, alipire, construire, demolare, restructurare, amenajare 1) BANCA COMERCIALA CARPATICA S.A., CIF:11447021	A1, A1.1, A1.2, A1.3, A1.4
Act Notarial nr. 488, din 27/02/2017 emis de NP Lupu Maria Luiza;		
B6	se noteaza interdictiile de instrainare, grevare, inchiriere, dezmembrare, alipire, construire, demolare, restructurare, amenajare 1) BANCA COMERCIALA CARPATICA S.A., CIF:11447021	A1, A1.1, A1.2, A1.3, A1.4

**C. Partea III. SARCINI**

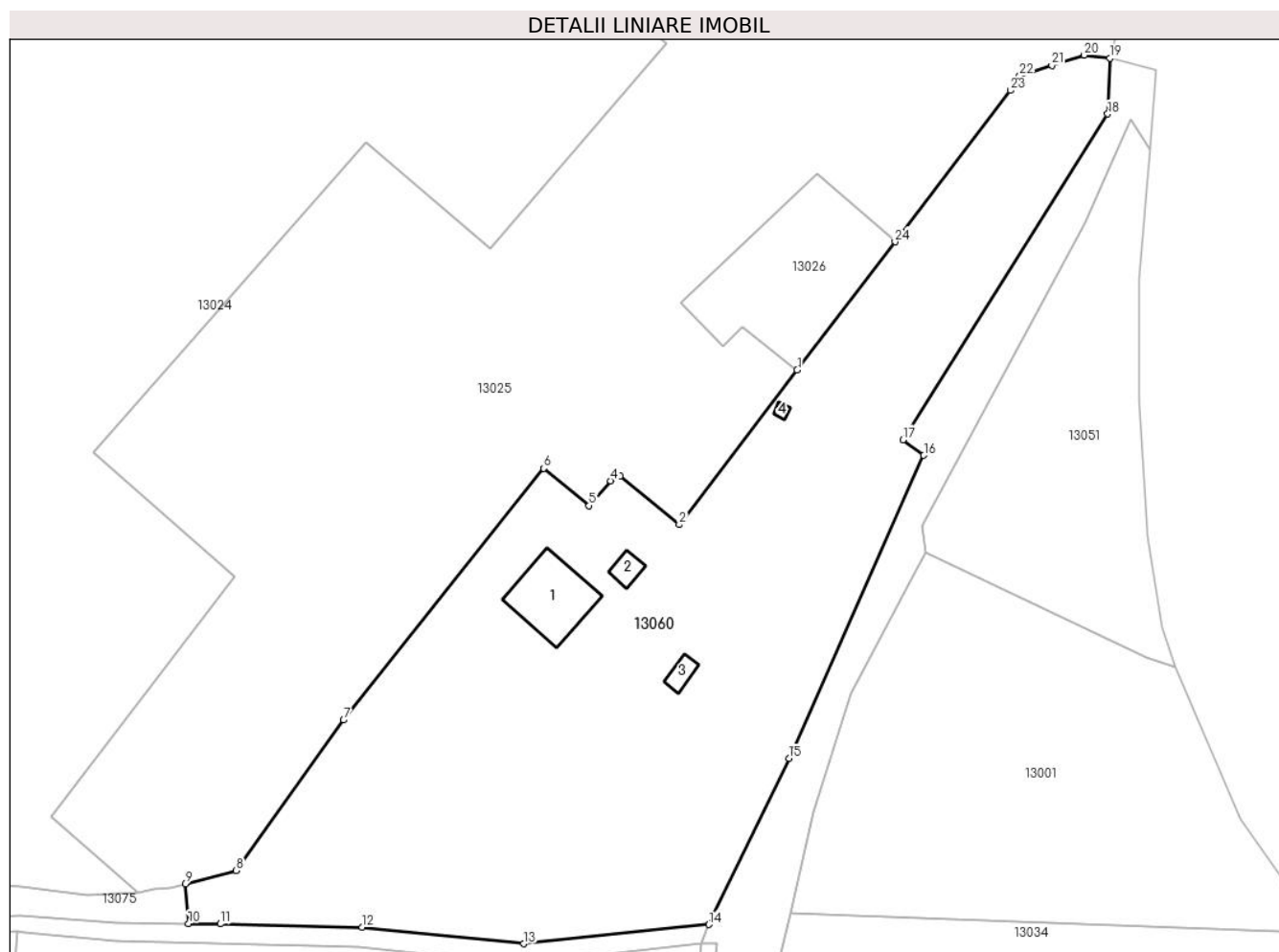
Inscrieri privind dezmembramintele dreptului de proprietate, drepturi reale de garanție și sarcini		Referințe
<b>16022 / 28/02/2017</b>		
Act Notarial nr. 487, din 27/02/2017 emis de NP Lupu Maria Luiza;		
C3	Intabulare, drept de IPOTECA, Valoare:204767 LEIsi celelalte obligatii de plata aferente creditului 1) BANCA COMERCIALA CARPATICA S.A., CIF:11447021	A1, A1.1, A1.2, A1.3, A1.4
Act Notarial nr. 488, din 27/02/2017 emis de NP Lupu Maria Luiza;		
C4	Intabulare, drept de IPOTECA, Valoare:16000 LEIsi celelalte obligatii de plata aferente creditului 1) BANCA COMERCIALA CARPATICA S.A., CIF:11447021	A1, A1.1, A1.2, A1.3, A1.4
<b>18156 / 06/03/2017</b>		
Act Notarial nr. 751, din 03/03/2017 emis de NP Neculae Aurelian;		
C5	se radiaza ipoteca si interdictiile aferente inscrise sub C2,B4 prin incheierea numar 36897/2007	A1, A1.1, A1.2, A1.3, A1.4

## Anexa Nr. 1 La Partea I

## Teren

Nr cadastral	Suprafața (mp)*	Observații / Referințe
20001	15.851	

\* Suprafața este determinată în planul de proiecție Stereo 70.



## Date referitoare la teren

Crt	Categorie folosință	Intravilan	Suprafața (mp)	Tarla	Parcelă	Nr. topo	Observații / Referințe
1	curți constructii	DA	15.851	48	-	-	

## Date referitoare la construcții

Crt	Număr	Destinație construcție	Supraf. (mp)	Situație juridică	Observații / Referințe
A1.1	20001-C1	construcții industriale și edilitare	Din acte: 0 Masurata: 303	Cu acte	Nr. niveluri:1; S. construita la sol:303 mp; S. construita desfasurata:362 mp; C1-Atelier cu Su=361,5mp
A1.2	20001-C2	construcții administrative și social culturale	Din acte: 0 Masurata: 44	Cu acte	Nr. niveluri:1; S. construita la sol:44 mp; S. construita desfasurata:45 mp; C2-Birouri cu Su=44,5mp
A1.3	20001-C3	construcții industriale și edilitare	Din acte: 0 Masurata: 41	Cu acte	Nr. niveluri:1; S. construita la sol:41 mp; S. construita desfasurata:66 mp; C3-Atelier cu Su=66mp
A1.4	20001-C4	construcții anexa	Din acte: 0 Masurata: 10	Cu acte	Nr. niveluri:1; S. construita la sol:10 mp; S. construita desfasurata:10 mp; C4-Cabina Poarta cu Su=4,6mp



## Lungime Segmente

1) Valorile lungimilor segmentelor sunt obținute din proiecție în plan.

Punct început	X / Y	Punct sfârșit	X / Y	Lungime segment (** (m)
1	582.408,902 387.272,268	2	582.379,805 387.234,125	47.974
3	582.365,195 387.246,151	4	582.362,847 387.244,957	2.634
5	582.357,577 387.238,828	6	582.346,382 387.248,01	14.479
7	582.296,962 387.185,921	8	582.270,505 387.148,745	45.629
9	582.257,91 387.145,481	10	582.258,723 387.135,693	9.822
11	582.266,55 387.135,607	12	582.301,565 387.134,779	35.025
13	582.341,405 387.130,695	14	582.387,12 387.135,447	45.961
15	582.406,879 387.176,441	16	582.440,142 387.251,243	81.864
17	582.434,991 387.255,089	18	582.485,545 387.335,481	94.966
19	582.486,116 387.349,289	20	582.479,734 387.350,019	6.424
21	582.471,761 387.347,485	22	582.463,823 387.344,963	8.329
23	582.461,569 387.341,309	24	582.433,049 387.303,923	47.022

Punct început	X / Y	Punct sfârșit	X / Y	Lungime segment (** (m)
2	582.379,805 387.234,125	3	582.365,195 387.246,151	18.923
4	582.362,847 387.244,957	5	582.357,577 387.238,828	8.083
6	582.346,382 387.248,01	7	582.296,962 387.185,921	79.356
8	582.270,505 387.148,745	9	582.257,91 387.145,481	13.011
10	582.258,723 387.135,693	11	582.266,55 387.135,607	7.827
12	582.301,565 387.134,779	13	582.341,405 387.130,695	40.049
14	582.387,12 387.135,447	15	582.406,879 387.176,441	45.507
16	582.440,142 387.251,243	17	582.434,991 387.255,089	6.428
18	582.485,545 387.335,481	19	582.486,116 387.349,289	13.82
20	582.479,734 387.350,019	21	582.471,761 387.347,485	8.366
22	582.463,823 387.344,963	23	582.461,569 387.341,309	4.293
24	582.433,049 387.303,923	1	582.408,902 387.272,268	39.814

\*\* Lungimile segmentelor sunt determinate în planul de proiecție Stereo 70 și sunt rotunjite la 1 milimetru.

\*\*\* Distanța dintre puncte este formată din segmente cumulate ce sunt mai mici decât valoarea 1 milimetru.



**DATE DESPRE IMOBILUL NR. 13061**

Oficiul de Cadastru și Publicitate Imobiliară PRAHOVA  
Biroul de Cadastru și Publicitate Imobiliară Ploiești

**A. Partea I. Descrierea imobilului**

TEREN Intravilan

Adresa: Loc. Bucov, Jud. Prahova

Nr. Crt	Nr cadastral Nr. topografic	Suprafața* (mp)	Observații / Referințe
A1		4.047	Sector cadastral:58 Teren neimprejmuit;

**B. Partea II. Proprietari și acte**

Inscrieri privitoare la dreptul de proprietate și alte drepturi reale		Referințe
/		
Act Normativ nr. 7, din 13/03/1996 emis de PARLAMENTUL ROMANIEI (LEGE; );		
B1	Inscrierea posesiei, drept de PROPRIETATE, dobandit prin Lege, cota actuala 1/1, cota initiala 1/1 1) <b>NEIDENTIFICAT NEIDENTIFICAT</b>	A1
B2	Se noteaza faptul ca imobilul are proprietar neidentificat.	A1

**C. Partea III. SARCINI .**

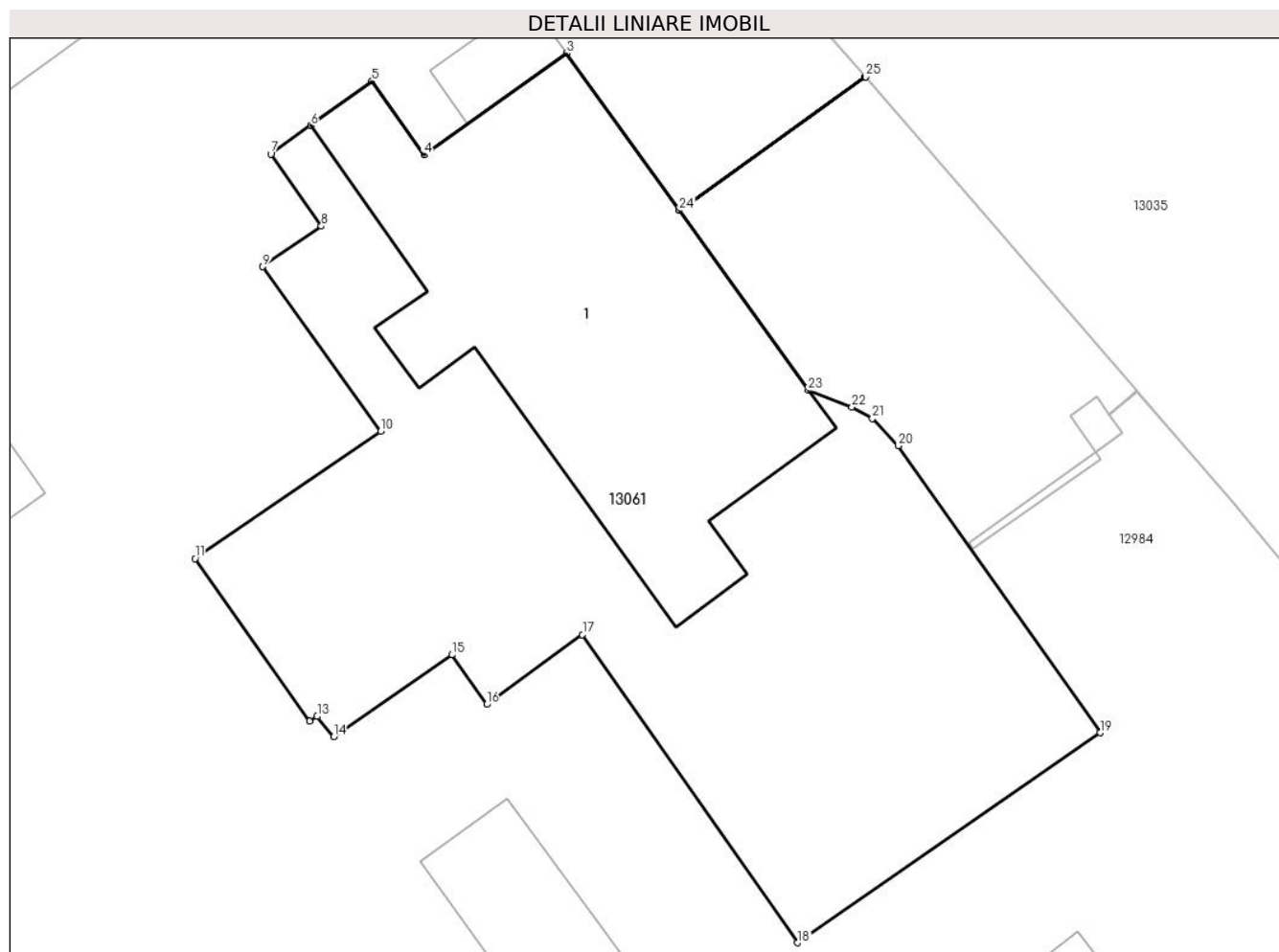
Inscrieri privind dezmembramintele dreptului de proprietate, drepturi reale de garanție și sarcini	Referințe
NU SUNT	

## Anexa Nr. 1 La Partea I

## Teren

Nr cadastral	Suprafața (mp)*	Observații / Referințe
	4.047	

\* Suprafața este determinată în planul de proiecție Stereo 70.



## Date referitoare la teren

Crt	Categorie folosință	Intra vilan	Suprafața (mp)	Tarla	Parcelă	Nr. topo	Observații / Referințe
1	curți constructii	DA	4.047	49	-	-	

## Date referitoare la construcții

Crt	Număr	Destinație construcție	Supraf. (mp)	Situație juridică	Observații / Referințe
A1.1	-C1	construcții industriale și edilitare	Din acte: 0 Masurata: 1.386	Fara acte	Nr. niveluri:1; S. construita la sol:1386 mp; S. construita desfasurata:1386 mp;

## Lungime Segmente

1) Valorile lungimilor segmentelor sunt obținute din proiecție în plan.

Punct început	X / Y	Punct sfârșit	X / Y	Lungime segment (** (m))
1	582.577,087 386.364,57	2	582.558,009 386.350,892	23.475
3	582.546,483 386.366,968	4	582.531,892 386.356,547	17.93
5	582.526,547 386.364,085	6	582.520,26 386.359,572	7.739

Punct început	X / Y	Punct sfârșit	X / Y	Lungime segment (** (m))
2	582.558,009 386.350,892	3	582.546,483 386.366,968	19.781
4	582.531,892 386.356,547	5	582.526,547 386.364,085	9.241
6	582.520,26 386.359,572	7	582.516,19 386.356,65	5.01

Punct început	X / Y	Punct sfârșit	X / Y	Lungime segment (** (m)
7	582.516,19 386.356,65	8	582.521,36 386.349,27	9.011
9	582.515,36 386.345,11	10	582.527,45 386.328,28	20.722
11	582.508,42 386.315,24	12	582.520,13 386.298,58	20.364
13	582.520,92 386.299,07	14	582.522,62 386.296,98	2.694
15	582.534,73 386.305,38	16	582.538,304 386.300,314	6.2
17	582.548,11 386.307,44	18	582.570,155 386.275,901	38.48
19	582.601,16 386.297,4	20	582.580,45 386.326,77	35.937
21	582.577,81 386.329,57	22	582.575,726 386.330,741	2.39
23	582.571,23 386.332,45	24	582.558,026 386.350,868	22.662
25	582.577,107 386.364,547	1	582.577,087 386.364,57	0.03

Punct început	X / Y	Punct sfârșit	X / Y	Lungime segment (** (m)
8	582.521,36 386.349,27	9	582.515,36 386.345,11	7.301
10	582.527,45 386.328,28	11	582.508,42 386.315,24	23.069
12	582.520,13 386.298,58	13	582.520,92 386.299,07	0.93
14	582.522,62 386.296,98	15	582.534,73 386.305,38	14.738
16	582.538,304 386.300,314	17	582.548,11 386.307,44	12.122
18	582.570,155 386.275,901	19	582.601,16 386.297,4	37.73
20	582.580,45 386.326,77	21	582.577,81 386.329,57	3.848
22	582.575,726 386.330,741	23	582.571,23 386.332,45	4.81
24	582.558,026 386.350,868	25	582.577,107 386.364,547	23.478

\*\* Lungimile segmentelor sunt determinate în planul de proiecție Stereo 70 și sunt rotunjite la 1 milimetru.

\*\*\* Distanța dintre puncte este formată din segmente cumulate ce sunt mai mici decât valoarea 1 milimetru.



**DATE DESPRE IMOBILUL NR. 13062**

Oficiul de Cadastru și Publicitate Imobiliară PRAHOVA  
Biroul de Cadastru și Publicitate Imobiliară Ploiești

**A. Partea I. Descrierea imobilului**

TEREN Intravilan

Adresa: Loc. Bucov, Jud. Prahova

Nr. Crt	Nr cadastral Nr. topografic	Suprafața* (mp)	Observații / Referințe
A1		209	Sector cadastral:58 Teren neimprejmuit;

**B. Partea II. Proprietari și acte**

Inscrieri privitoare la dreptul de proprietate și alte drepturi reale		Referințe
/		
Act Normativ nr. 7, din 13/03/1996 emis de PARLAMENTUL ROMANIEI (LEGE; );		
B1	Inscrierea posesiei, drept de PROPRIETATE, dobandit prin Lege, cota actuala 1/1, cota initiala 1/1 1) <b>NEIDENTIFICAT NEIDENTIFICAT</b>	A1
B2	Se noteaza faptul ca imobilul are proprietar neidentificat.	A1

**C. Partea III. SARCINI .**

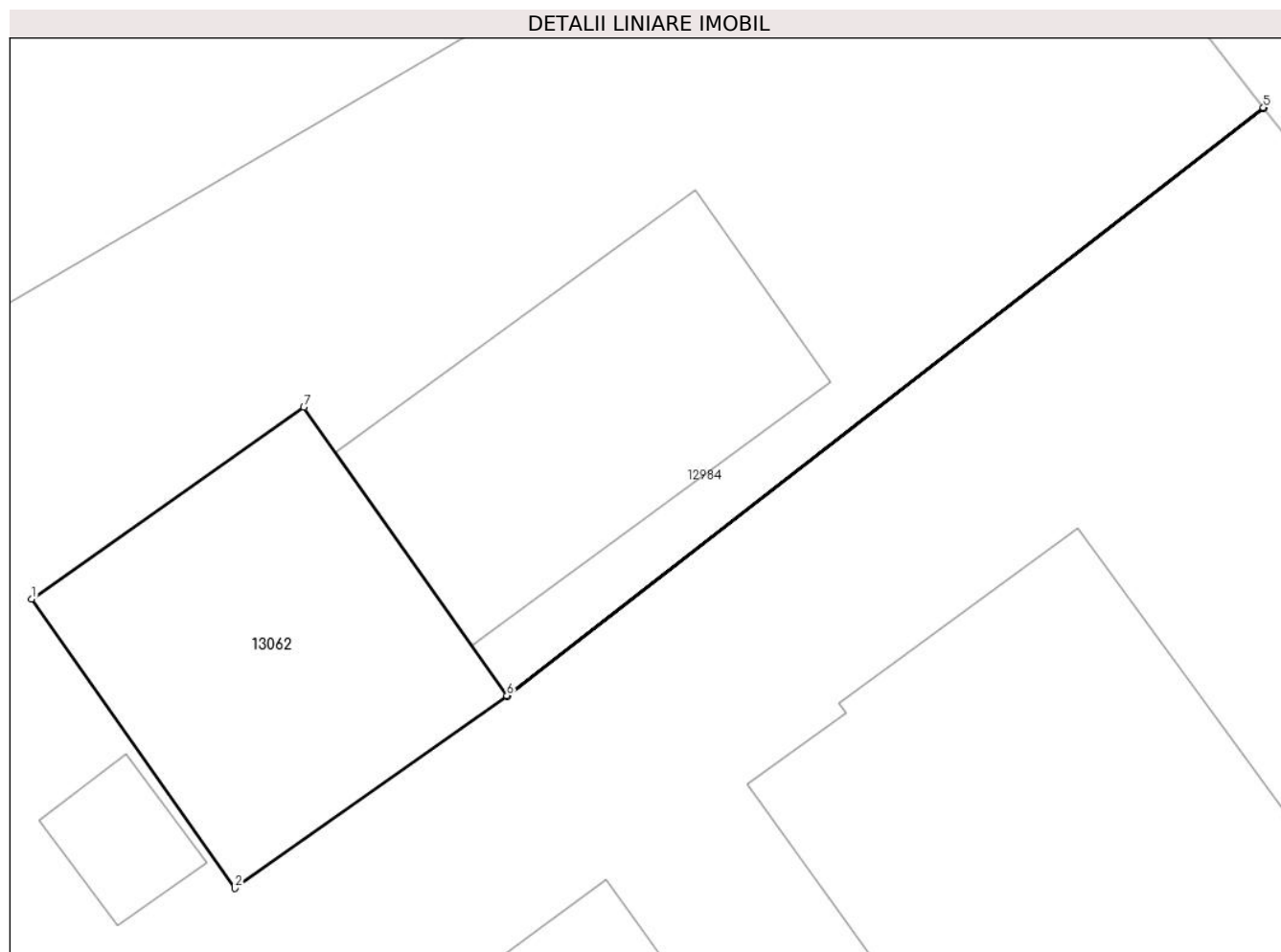
Inscrieri privind dezmembramintele dreptului de proprietate, drepturi reale de garanție și sarcini	Referințe
NU SUNT	

## Anexa Nr. 1 La Partea I

## Teren

Nr cadastral	Suprafața (mp)*	Observații / Referințe
	209	

\* Suprafața este determinată în planul de proiecție Stereo 70.



## Date referitoare la teren

Crt	Categorie folosință	Intravilan	Suprafața (mp)	Tarla	Parcelă	Nr. topo	Observații / Referințe
1	curți constructii	DA	209	49	-	-	

## Lungime Segmente

1) Valorile lungimilor segmentelor sunt obținute din proiecție în plan.

Punct început	X / Y	Punct sfârșit	X / Y	Lungime segment (** (m)
1	582.467,9 386.411,81	2	582.476,45 386.399,66	14.857
2	582.476,45 386.399,66	3	582.487,9 386.407,73	14.008
3	582.487,9 386.407,73	4	582.519,711 386.432,439	40.28
4	582.519,711 386.432,439	5	582.519,693 386.432,463	0.03
5	582.519,693 386.432,463	6	582.487,882 386.407,754	40.28



Punct început	X / Y	Punct sfârșit	X / Y	Lungime segment (** (m)
6	582.487,882 386.407,754	7	582.479,35 386.419,87	14.819
7	582.479,35 386.419,87	1	582.467,9 386.411,81	14.002

\*\* Lungimile segmentelor sunt determinate în planul de proiecție Stereo 70 și sunt rotunjite la 1 milimetru.

\*\*\* Distanța dintre puncte este formată din segmente cumulate ce sunt mai mici decât valoarea 1 milimetru.



**DATE DESPRE IMOBILUL NR. 13063**

Oficiul de Cadastru și Publicitate Imobiliară PRAHOVA  
Biroul de Cadastru și Publicitate Imobiliară Ploiești

**A. Partea I. Descrierea imobilului**

TEREN Intravilan

Adresa: Loc. Bucov, Jud. Prahova

Nr. Crt	Nr cadastral Nr. topografic	Suprafața* (mp)	Observații / Referințe
A1		792	Sector cadastral:58 Teren neimprejmuit;

**B. Partea II. Proprietari și acte**

Inscrieri privitoare la dreptul de proprietate și alte drepturi reale		Referințe
/		
Act Normativ nr. 7, din 13/03/1996 emis de PARLAMENTUL ROMANIEI (LEGE; );		
B1	Inscrierea posesiei, drept de PROPRIETATE, dobandit prin Lege, cota actuala 1/1, cota initiala 1/1 1) <b>NEIDENTIFICAT NEIDENTIFICAT</b>	A1
B2	Se noteaza faptul ca imobilul are proprietar neidentificat.	A1

**C. Partea III. SARCINI .**

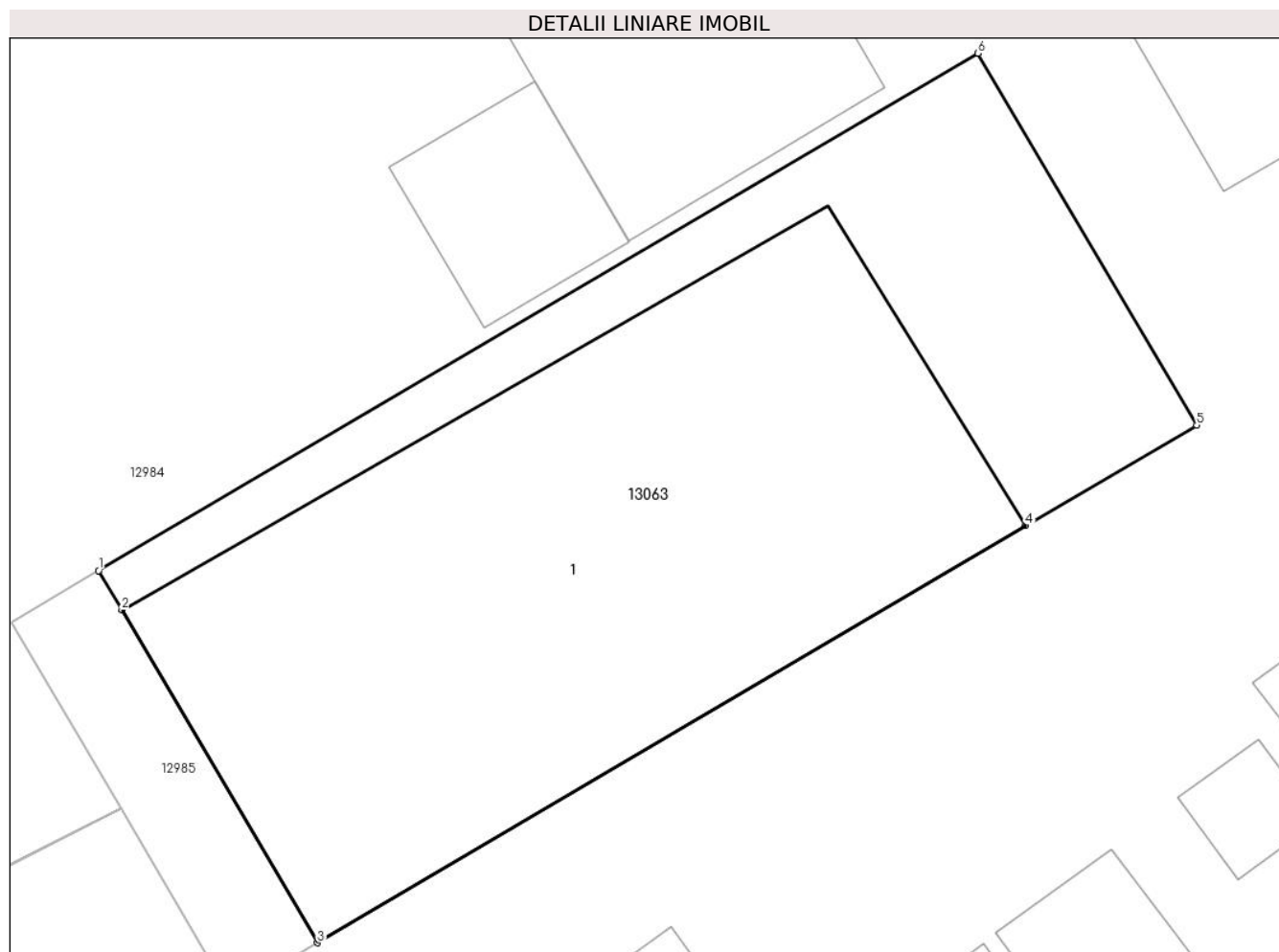
Inscrieri privind dezmembramintele dreptului de proprietate, drepturi reale de garanție și sarcini	Referințe
NU SUNT	

## Anexa Nr. 1 La Partea I

## Teren

Nr cadastral	Suprafaţa (mp)*	Observații / Referințe
	792	

\* Suprafața este determinată în planul de proiecție Stereo 70.



## Date referitoare la teren

Crt	Categorie folosință	Intra vilan	Suprafața (mp)	Tarla	Parcelă	Nr. topo	Observații / Referințe
1	curti constructii	DA	792	49	-	-	

## Date referitoare la construcții

Crt	Număr	Destinație construcție	Supraf. (mp)	Situație juridică	Observații / Referințe
A1.1	-C1	construcții industriale și edilitare	Din acte: 0 Masurata: 561	Fara acte	Nr. niveluri:1; S. construita la sol:561 mp; S. construita desfasurata:561 mp;

## Lungime Segmente

1) Valorile lungimilor segmentelor sunt obținute din proiecție în plan.

Punct început	X / Y	Punct sfârșit	X / Y	Lungime segment (** (m)
1	582.400,64 386.397,31	2	582.401,621 386.395,641	1.936
2	582.401,621 386.395,641	3	582.409,92 386.381,53	16.371
3	582.409,92 386.381,53	4	582.439,978 386.399,214	34.874

Punct început	X / Y	Punct sfârșit	X / Y	Lungime segment (** (m)
4	582.439,978 386.399,214	5	582.447,23 386.403,48	8.414
5	582.447,23 386.403,48	6	582.437,95 386.419,25	18.298
6	582.437,95 386.419,25	1	582.400,64 386.397,31	43.283

\*\* Lungimile segmentelor sunt determinate în planul de proiecție Stereo 70 și sunt rotunjite la 1 milimetru.

\*\*\* Distanța dintre puncte este formată din segmente cumulate ce sunt mai mici decât valoarea 1 milimetru.



**DATE DESPRE IMOBILUL NR. 13064**

Oficiul de Cadastru și Publicitate Imobiliară PRAHOVA  
Biroul de Cadastru și Publicitate Imobiliară Ploiești

**A. Partea I. Descrierea imobilului**

TEREN Intravilan

Adresa: Loc. Bucov, Jud. Prahova

Nr. Crt	Nr cadastral Nr. topografic	Suprafața* (mp)	Observații / Referințe
A1		29	Sector cadastral:58 Teren neimprejmuit;

**B. Partea II. Proprietari și acte**

Inscrieri privitoare la dreptul de proprietate și alte drepturi reale		Referințe
/		
Act Normativ nr. 7, din 13/03/1996 emis de PARLAMENTUL ROMANIEI (LEGE; );		
B1	Inscrierea posesiei, drept de PROPRIETATE, dobandit prin Lege, cota actuala 1/1, cota initiala 1/1 1) <b>NEIDENTIFICAT NEIDENTIFICAT</b>	A1
B2	Se noteaza faptul ca imobilul are proprietar neidentificat.	A1

**C. Partea III. SARCINI .**

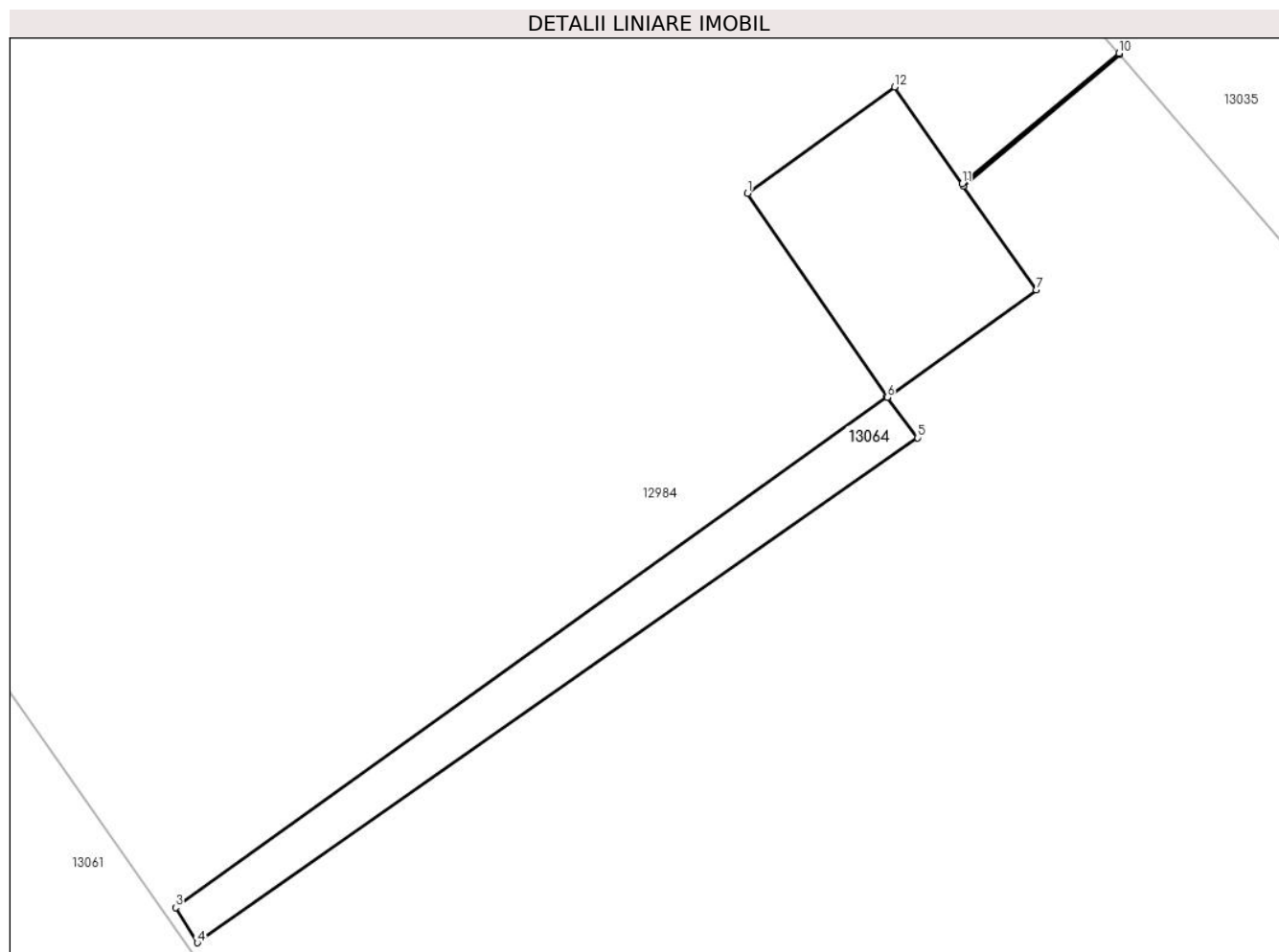
Inscrieri privind dezmembramintele dreptului de proprietate, drepturi reale de garanție și sarcini	Referințe
NU SUNT	

## Anexa Nr. 1 La Partea I

## Teren

Nr cadastral	Suprafața (mp)*	Observații / Referințe
	29	

\* Suprafața este determinată în planul de proiecție Stereo 70.



## Date referitoare la teren

Crt	Categorie folosință	Intravilan	Suprafața (mp)	Tarla	Parcelă	Nr. topo	Observații / Referințe
1	curți constructii	DA	29	49	-	-	

## Lungime Segmente

1) Valorile lungimilor segmentelor sunt obținute din proiecție în plan.

Punct început	X / Y	Punct sfârșit	X / Y	Lungime segment (** (m)
1	582.598,15 386.329,84	2	582.600,69 386.326,13	4.496
2	582.600,69 386.326,13	3	582.587,724 386.316,833	15.955
3	582.587,724 386.316,833	4	582.588,12 386.316,19	0.755
4	582.588,12 386.316,19	5	582.601,25 386.325,39	16.032
5	582.601,25 386.325,39	6	582.600,696 386.326,122	0.918



Punct început	X / Y	Punct sfârşit	X / Y	Lungime segment (** (m)
6	582.600,696 386.326,122	7	582.603,416 386.328,082	3.353
7	582.603,416 386.328,082	8	582.602,091 386.329,976	2.311
8	582.602,091 386.329,976	9	582.604,937 386.332,371	3.72
9	582.604,937 386.332,371	10	582.604,917 386.332,394	0.03
10	582.604,917 386.332,394	11	582.602,064 386.330,015	3.715
11	582.602,064 386.330,015	12	582.600,83 386.331,78	2.154
12	582.600,83 386.331,78	1	582.598,15 386.329,84	3.308

\*\* Lungimile segmentelor sunt determinate în planul de proiecţie Stereo 70 şi sunt rotunjite la 1 milimetru.

\*\*\* Distanţa dintre puncte este formată din segmente cumulate ce sunt mai mici decât valoarea 1 milimetru.



**DATE DESPRE IMOBILUL NR. 13065**

Oficiul de Cadastru și Publicitate Imobiliară PRAHOVA  
Biroul de Cadastru și Publicitate Imobiliară Ploiești

**A. Partea I. Descrierea imobilului**

TEREN Intravilan

Adresa: Loc. Bucov, Jud. Prahova

Nr. Crt	Nr cadastral Nr. topografic	Suprafața* (mp)	Observații / Referințe
A1		31	Sector cadastral:58 Teren neimprejmuit;

**B. Partea II. Proprietari și acte**

Inscrieri privitoare la dreptul de proprietate și alte drepturi reale		Referințe
/		
Act Normativ nr. 7, din 13/03/1996 emis de PARLAMENTUL ROMANIEI (LEGE; );		
B1	Inscrierea posesiei, drept de PROPRIETATE, dobandit prin Lege, cota actuala 1/1, cota initiala 1/1 1) <b>NEIDENTIFICAT NEIDENTIFICAT</b>	A1
B2	Se noteaza faptul ca imobilul are proprietar neidentificat.	A1

**C. Partea III. SARCINI .**

Inscrieri privind dezmembramintele dreptului de proprietate, drepturi reale de garanție și sarcini	Referințe
NU SUNT	

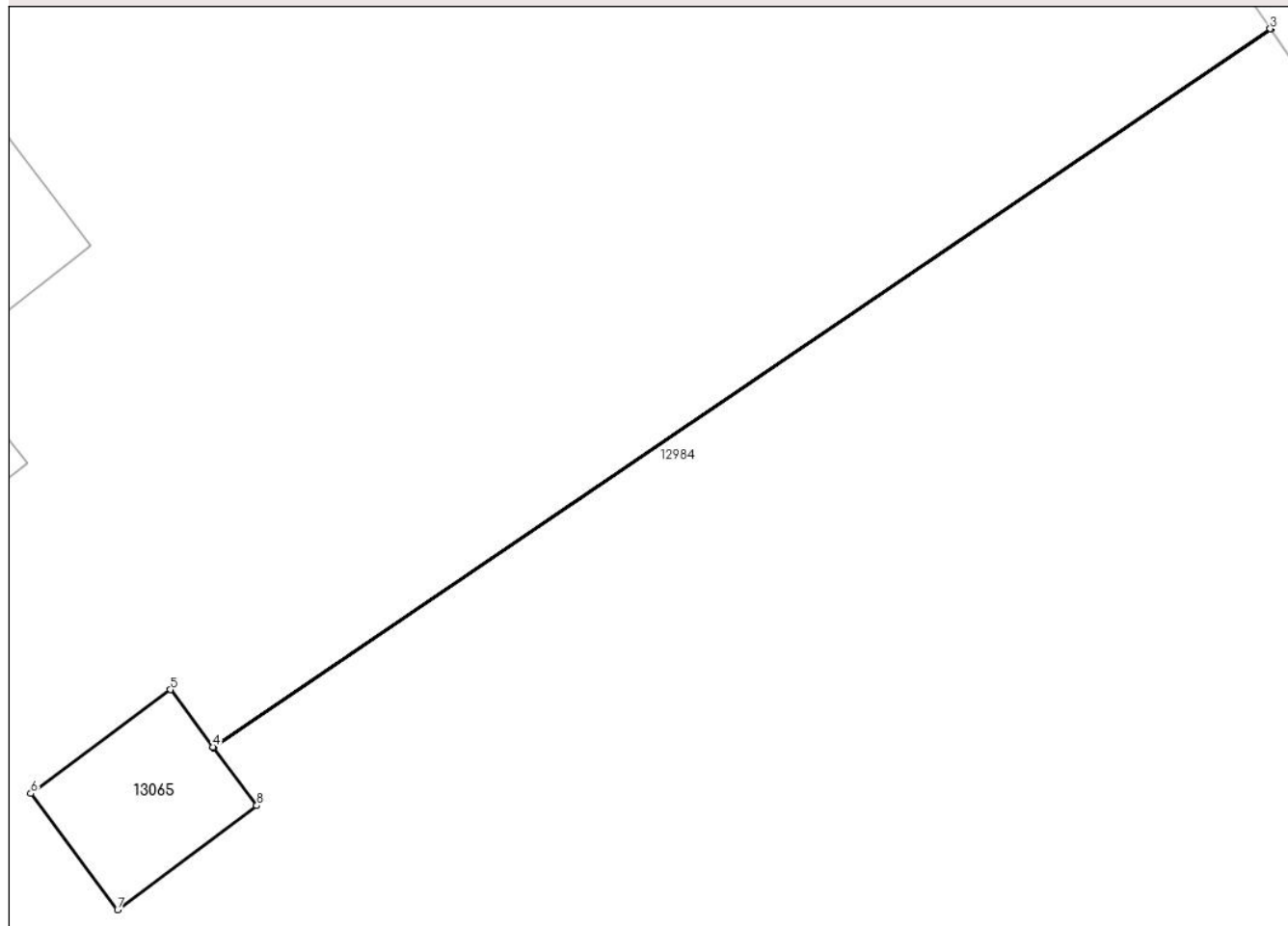
## Anexa Nr. 1 La Partea I

## Teren

Nr cadastral	Suprafața (mp)*	Observații / Referințe
	31	

\* Suprafața este determinată în planul de proiecție Stereo 70.

## DETALII LINIARE IMOBIL



## Date referitoare la teren

Crt	Categorie folosință	Intravilan	Suprafața (mp)	Tarla	Parcelă	Nr. topo	Observații / Referințe
1	curți constructii	DA	31	49	-	-	

## Lungime Segmente

1) Valorile lungimilor segmentelor sunt obținute din proiecție în plan.

Punct început	X / Y	Punct sfârșit	X / Y	Lungime segment (** (m)
1	582.614,51 386.244,89	2	582.650,959 386.269,638	44.057
2	582.650,959 386.269,638	3	582.650,942 386.269,663	0.03
3	582.650,942 386.269,663	4	582.614,492 386.244,914	44.058
4	582.614,492 386.244,914	5	582.613,02 386.246,89	2.464
5	582.613,02 386.246,89	6	582.608,21 386.243,31	5.996

Punct început	X / Y	Punct sfârșit	X / Y	Lungime segment (** (m)
6	582.608,21 386.243,31	7	582.611,2 386.239,3	5.002
7	582.611,2 386.239,3	8	582.616,0 386.242,89	5.994
8	582.616,0 386.242,89	1	582.614,51 386.244,89	2.494

\*\* Lungimile segmentelor sunt determinate în planul de proiecție Stereo 70 și sunt rotunjite la 1 milimetru.

\*\*\* Distanța dintre puncte este formată din segmente cumulate ce sunt mai mici decât valoarea 1 milimetru.



**DATE DESPRE IMOBILUL NR. 13066**

Oficiul de Cadastru și Publicitate Imobiliară PRAHOVA  
Biroul de Cadastru și Publicitate Imobiliară Ploiești

**A. Partea I. Descrierea imobilului**

TEREN Intravilan

Adresa: Loc. Bucov, Jud. Prahova

Nr. Crt	Nr cadastral Nr. topografic	Suprafața* (mp)	Observații / Referințe
A1		25	Sector cadastral:58 Teren neimprejmuit;

**B. Partea II. Proprietari și acte**

Inscrieri privitoare la dreptul de proprietate și alte drepturi reale		Referințe
/		
Act Normativ nr. 7, din 13/03/1996 emis de PARLAMENTUL ROMANIEI (LEGE; );		
B1	Inscrierea posesiei, drept de PROPRIETATE, dobandit prin Lege, cota actuala 1/1, cota initiala 1/1 1) <b>NEIDENTIFICAT NEIDENTIFICAT</b>	A1
B2	Se noteaza faptul ca imobilul are proprietar neidentificat.	A1

**C. Partea III. SARCINI .**

Inscrieri privind dezmembramintele dreptului de proprietate, drepturi reale de garanție și sarcini	Referințe
NU SUNT	

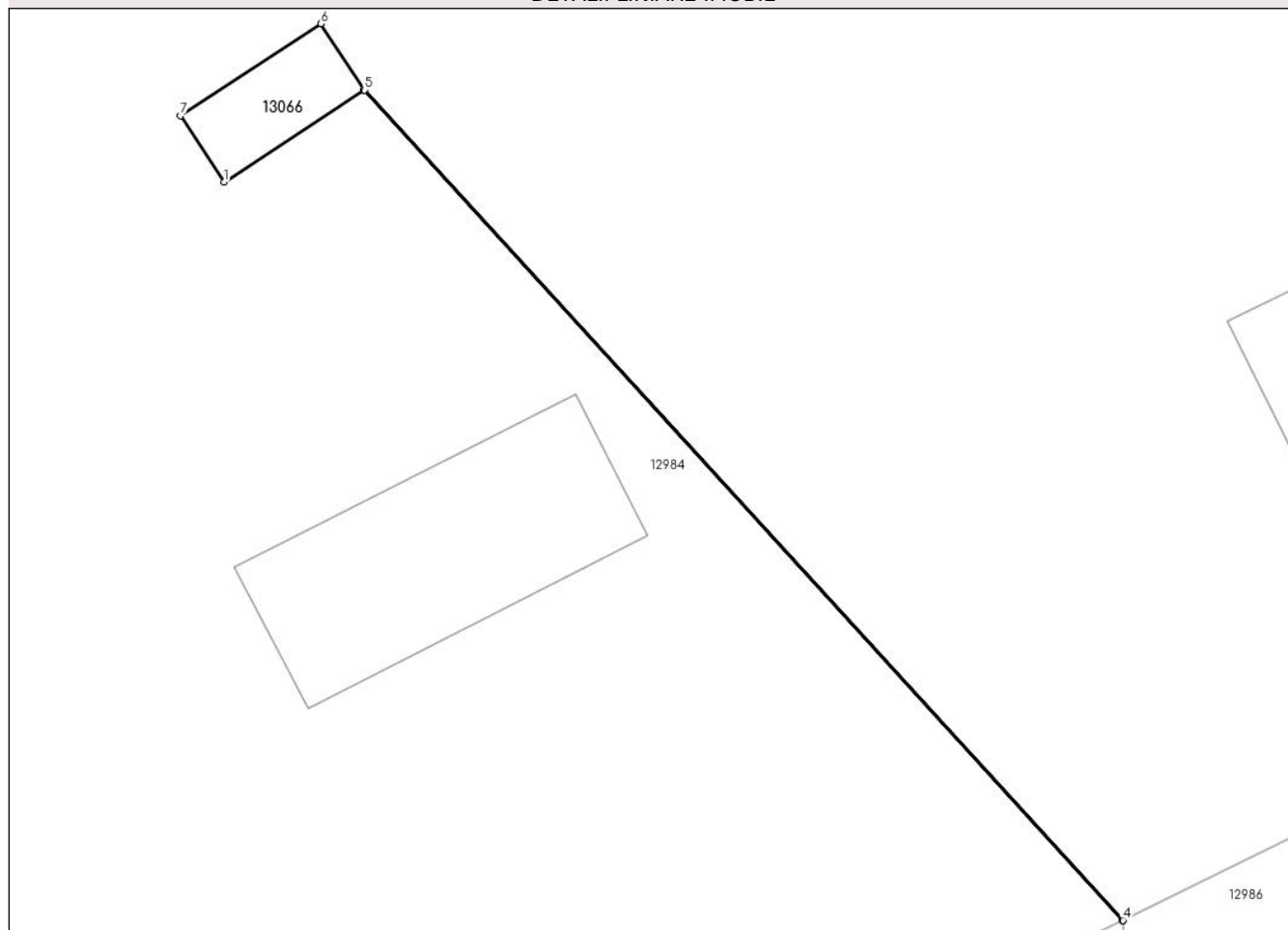
## Anexa Nr. 1 La Partea I

## Teren

Nr cadastral	Suprafața (mp)*	Observații / Referințe
	25	

\* Suprafața este determinată în planul de proiecție Stereo 70.

## DETALII LINIARE IMOBIL



## Date referitoare la teren

Crt	Categorie folosință	Intra vilan	Suprafața (mp)	Tarla	Parcelă	Nr. topo	Observații / Referințe
1	curți constructii	DA	25	49	-	-	

## Lungime Segmente

1) Valorile lungimilor segmentelor sunt obținute din proiecție în plan.

Punct început	X / Y	Punct sfârșit	X / Y	Lungime segment (** (m)
1	582.635,62 386.182,73	2	582.641,455 386.186,543	6.97
2	582.641,455 386.186,543	3	582.673,082 386.151,966	46.86
3	582.673,082 386.151,966	4	582.673,11 386.151,98	0.031
4	582.673,11 386.151,98	5	582.641,48 386.186,56	46.864
5	582.641,48 386.186,56	6	582.639,67 386.189,32	3.301



Punct început	X / Y	Punct sfârșit	X / Y	Lungime segment (** (m)
6	582.639,67 386.189,32	7	582.633,81 386.185,49	7.001
7	582.633,81 386.185,49	1	582.635,62 386.182,73	3.301

\*\* Lungimile segmentelor sunt determinate în planul de proiecție Stereo 70 și sunt rotunjite la 1 milimetru.

\*\*\* Distanța dintre puncte este formată din segmente cumulate ce sunt mai mici decât valoarea 1 milimetru.



**DATE DESPRE IMOBILUL NR. 13067**

Oficiul de Cadastru și Publicitate Imobiliară PRAHOVA  
Biroul de Cadastru și Publicitate Imobiliară Ploiești

**A. Partea I. Descrierea imobilului**

TEREN Intravilan

Adresa: Loc. Bucov, Jud. Prahova

Nr. Crt	Nr cadastral Nr. topografic	Suprafața* (mp)	Observații / Referințe
A1		Din acte: 3.638 Masurata: 3.391	Sector cadastral:58 Teren neimprejmuit;

**B. Partea II. Proprietari și acte**

Inscrieri privitoare la dreptul de proprietate și alte drepturi reale		Referințe
/		
Act Administrativ nr. 5740, din 01/02/2024 emis de PRIMARIA COMUNEI BUCOV;		
B1	Intabulare, drept de PROPRIETATE, dobandit prin Lege, cota actuala 1/1, cota initiala 1/1 1) UAT BUCOV, CIF:2843531	A1

**C. Partea III. SARCINI .**

Inscrieri privind dezmembramintele dreptului de proprietate, drepturi reale de garanție și sarcini	Referințe
NU SUNT	

## Anexa Nr. 1 La Partea I

## Teren

Nr cadastral	Suprafața (mp)*	Observații / Referințe
	Din acte: 3.638 Masurata: 3.391	

\* Suprafața este determinată în planul de proiecție Stereo 70.



## Date referitoare la teren

Crt	Categorie folosință	Intra vilan	Suprafața (mp)	Tarla	Parcelă	Nr. topo	Observații / Referințe
1	drum	DA	3.391	49	2060	-	

## Lungime Segmente

1) Valorile lungimilor segmentelor sunt obținute din proiecție în plan.

Punct început	X / Y	Punct sfârșit	X / Y	Lungime segment (** (m)
1	582.434,991 387.255,089	2	582.440,142 387.251,243	6.428
3	582.406,879 387.176,441	4	582.387,12 387.135,447	45.507
5	582.385,29 387.130,66	6	582.389,089 387.130,684	3.799
7	582.383,73 387.084,885	8	582.401,826 387.080,168	18.701
9	582.404,707 387.127,324	10	582.407,227 387.138,277	11.239

Punct început	X / Y	Punct sfârșit	X / Y	Lungime segment (** (m)
2	582.440,142 387.251,243	3	582.406,879 387.176,441	81.864
4	582.387,12 387.135,447	5	582.385,29 387.130,66	5.125
6	582.389,089 387.130,684	7	582.383,73 387.084,885	46.111
8	582.401,826 387.080,168	9	582.404,707 387.127,324	47.244
10	582.407,227 387.138,277	11	582.412,997 387.163,104	25.489

Punct început	X / Y	Punct sfârșit	X / Y	Lungime segment (** (m)
11	582.412,997 387.163,104	12	582.422,195 387.192,416	30.721
13	582.438,832 387.223,884	14	582.440,611 387.227,32	3.869
15	582.439,772 387.233,671	16	582.456,801 387.265,452	36.056
17	582.479,87 387.308,62	18	582.491,159 387.334,033	27.808
19	582.493,843 387.330,007	20	582.495,912 387.326,773	3.839
21	582.497,505 387.346,281	22	582.486,116 387.349,289	11.78
23	582.485,545 387.335,481	1	582.434,991 387.255,089	94.966

Punct început	X / Y	Punct sfârșit	X / Y	Lungime segment (** (m)
12	582.422,195 387.192,416	13	582.438,832 387.223,884	35.595
14	582.440,611 387.227,32	15	582.439,772 387.233,671	6.406
16	582.456,801 387.265,452	17	582.479,87 387.308,62	48.945
18	582.491,159 387.334,033	19	582.493,843 387.330,007	4.839
20	582.495,912 387.326,773	21	582.497,505 387.346,281	19.573
22	582.486,116 387.349,289	23	582.485,545 387.335,481	13.82

\*\* Lungimile segmentelor sunt determinate în planul de proiecție Stereo 70 și sunt rotunjite la 1 milimetru.

\*\*\* Distanța dintre puncte este formată din segmente cumulate ce sunt mai mici decât valoarea 1 milimetru.



**DATE DESPRE IMOBILUL NR. 13068**

Oficiul de Cadastru și Publicitate Imobiliară PRAHOVA  
Biroul de Cadastru și Publicitate Imobiliară Ploiești

**A. Partea I. Descrierea imobilului**

TEREN Intravilan

Adresa: Loc. Bucov, Jud. Prahova

Nr. Crt	Nr cadastral Nr. topografic	Suprafața* (mp)	Observații / Referințe
A1		6.950	Sector cadastral:58 Teren neimprejmuit;

**B. Partea II. Proprietari și acte**

Inscrieri privitoare la dreptul de proprietate și alte drepturi reale	Referințe
/	
Act Administrativ nr. 5741, din 01/02/2024 emis de PRIMARIA COMUNEI BUCOV;	
B1	A1
Intabulare, drept de PROPRIETATE, dobandit prin Lege, cota actuala 1/1, cota initiala 1/1 1) UAT BUCOV, CIF:2843531	

**C. Partea III. SARCINI .**

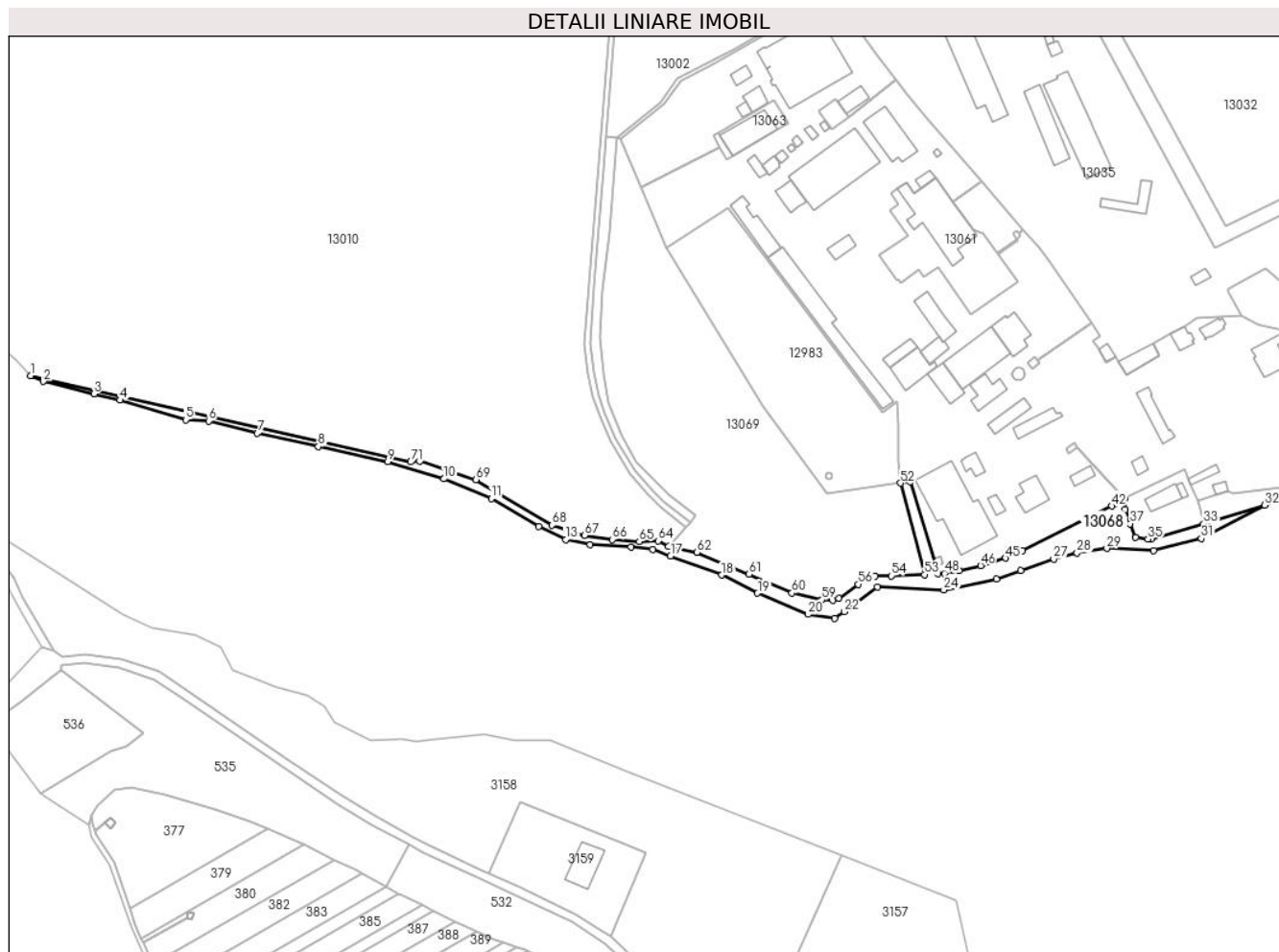
Inscrieri privind dezmembramintele dreptului de proprietate, drepturi reale de garanție și sarcini	Referințe
NU SUNT	

## Anexa Nr. 1 La Partea I

## Teren

Nr cadastral	Suprafața (mp)*	Observații / Referințe
	6.950	

\* Suprafața este determinată în planul de proiecție Stereo 70.



## Date referitoare la teren

Crt	Categorie folosință	Intravilan	Suprafața (mp)	Tarla	Parcelă	Nr. topo	Observații / Referințe
1	drum	DA	6.950	48	2023/1	-	

## Lungime Segmente

1) Valorile lungimilor segmentelor sunt obținute din proiecție în plan.

Punct început	X / Y	Punct sfârșit	X / Y	Lungime segment	Punct început	X / Y	Punct sfârșit	X / Y	Lungime segment	Punct început	X / Y	Punct sfârșit	X / Y	Lungime segment
1	581.939,27 386.234,45	2	581.947,77 386.230,653	9.31	2	581.947,77 386.230,653	3	581.981,648 386.222,25	34.90	3	581.981,648 386.222,25	4	581.999,269 386.218,124	18.09
4	581.999,269 386.218,124	5	582.043,21 386.204,962	45.87	5	582.043,21 386.204,962	6	582.058,618 386.204,116	15.43	6	582.058,618 386.204,116	7	582.091,22 386.195,887	33.62
7	582.091,22 386.195,887	8	582.132,202 386.186,989	41.93	8	582.132,202 386.186,989	9	582.178,816 386.176,977	47.67	9	582.178,816 386.176,977	10	582.216,465 386.165,414	39.38
10	582.216,465 386.165,414	11	582.248,25 386.152,236	34.40	11	582.248,25 386.152,236	12	582.279,83 386.133,332	36.80	12	582.279,83 386.133,332	13	582.298,172 386.124,615	20.30
13	582.298,172 386.124,615	14	582.314,501 386.121,263	16.66	14	582.314,501 386.121,263	15	582.341,79 386.119,698	27.33	15	582.341,79 386.119,698	16	582.356,553 386.117,91	14.87
16	582.356,553 386.117,91	17	582.368,408 386.113,664	12.59	17	582.368,408 386.113,664	18	582.402,703 386.100,911	36.58	18	582.402,703 386.100,911	19	582.426,789 386.088,763	26.97



Punct început	X / Y	Punct sfârșit	X / Y	Lungime segment	Punct început	X / Y	Punct sfârșit	X / Y	Lungime segment	Punct început	X / Y	Punct sfârșit	X / Y	Lungime segment
19	582.426,789 386.088,763	20	582.460,764 386.074,544	36.83	20	582.460,764 386.074,544	21	582.478,552 386.071,878	17.98 7	21	582.478,552 386.071,878	22	582.484,956 386.076,321	7.794
22	582.484,956 386.076,321	23	582.507,085 386.093,055	27.74 4	23	582.507,085 386.093,055	24	582.551,733 386.090,922	44.69 9	24	582.551,733 386.090,922	25	582.586,953 386.098,209	35.96 6
25	582.586,953 386.098,209	26	582.603,369 386.103,929	17.38 4	26	582.603,369 386.103,929	27	582.625,426 386.111,572	23.34 4	27	582.625,426 386.111,572	28	582.641,132 386.115,702	16.24
28	582.641,132 386.115,702	29	582.661,055 386.118,723	20.15 1	29	582.661,055 386.118,723	30	582.692,362 386.117,479	31.33 2	30	582.692,362 386.117,479	31	582.724,435 386.125,335	33.02 1
31	582.724,435 386.125,335	32	582.766,939 386.147,664	48.01 2	32	582.766,939 386.147,664	33	582.726,0 386.135,24	42.78 3	33	582.726,0 386.135,24	34	582.690,93 386.125,05	36.52
34	582.690,93 386.125,05	35	582.688,69 386.124,97	2.241	35	582.688,69 386.124,97	36	582.680,37 386.126,05	8.39	36	582.680,37 386.126,05	37	582.676,7 386.135,28	9.933
37	582.676,7 386.135,28	38	582.673,52 386.144,74	9.98	38	582.673,52 386.144,74	39	582.673,11 386.151,98	7.252	39	582.673,11 386.151,98	40	582.673,082 386.151,966	0.031
40	582.673,082 386.151,966	41	582.666,3 386.148,73	7.514	41	582.666,3 386.148,73	42	582.664,43 386.147,15	2.448	42	582.664,43 386.147,15	43	582.604,44 386.117,15	67.07 3
43	582.604,44 386.117,15	44	582.599,99 386.115,16	4.875	44	582.599,99 386.115,16	45	582.593,11 386.112,24	7.474	45	582.593,11 386.112,24	46	582.576,4 386.107,34	17.41 4
46	582.576,4 386.107,34	47	582.561,9 386.103,83	14.91 9	47	582.561,9 386.103,83	48	582.552,13 386.102,09	9.924	48	582.552,13 386.102,09	49	582.547,75 386.101,89	4.385
49	582.547,75 386.101,89	50	582.546,09 386.107,74	6.081	50	582.546,09 386.107,74	51	582.529,18 386.163,44	58.21	51	582.529,18 386.163,44	52	582.522,709 386.162,517	6.536
52	582.522,709 386.162,517	53	582.538,783 386.101,187	63.40 1	53	582.538,783 386.101,187	54	582.516,579 386.100,405	22.21 8	54	582.516,579 386.100,405	55	582.505,728 386.100,119	10.85 5
55	582.505,728 386.100,119	56	582.494,449 386.094,697	12.51 5	56	582.494,449 386.094,697	57	582.481,432 386.085,255	16.08 1	57	582.481,432 386.085,255	58	582.477,292 386.084,113	4.295
58	582.477,292 386.084,113	59	582.470,01 386.084,398	7.288	59	582.470,01 386.084,398	60	582.449,879 386.088,965	20.64 3	60	582.449,879 386.088,965	61	582.421,142 386.101,534	31.36 6
61	582.421,142 386.101,534	62	582.386,019 386.116,088	38.01 9	62	582.386,019 386.116,088	63	582.367,21 386.120,18	19.24 9	63	582.367,21 386.120,18	64	582.360,18 386.123,98	7.991
64	582.360,18 386.123,98	65	582.347,58 386.123,33	12.61 7	65	582.347,58 386.123,33	66	582.329,33 386.124,71	18.30 2	66	582.329,33 386.124,71	67	582.310,73 386.127,55	18.81 6
67	582.310,73 386.127,55	68	582.288,99 386.134,34	22.77 6	68	582.288,99 386.134,34	69	582.238,0 386.164,91	59.45 2	69	582.238,0 386.164,91	70	582.200,02 386.177,41	39.98 4
70	582.200,02 386.177,41	71	582.194,22 386.176,7	5.843	71	582.194,22 386.176,7	1	581.939,27 386.234,45	261.4 09					

\*\* Lungimile segmentelor sunt determinate în planul de proiecție Stereo 70 și sunt rotunjite la 1 milimetru.

\*\*\* Distanța dintre puncte este formată din segmente cumulate ce sunt mai mici decât valoarea 1 milimetru.



**DATE DESPRE IMOBILUL NR. 13069**

Oficiul de Cadastru și Publicitate Imobiliară PRAHOVA  
Biroul de Cadastru și Publicitate Imobiliară Ploiești

**A. Partea I. Descrierea imobilului**

TEREN Intravilan

Adresa: Loc. Bucov, Jud. Prahova

Nr. Crt	Nr cadastral Nr. topografic	Suprafața* (mp)	Observații / Referințe
A1		24.797	Sector cadastral:58 Teren neimprejmuit;

**B. Partea II. Proprietari și acte**

Inscrieri privitoare la dreptul de proprietate și alte drepturi reale	Referințe
/	
Act Administrativ nr. 7699, din 06/03/2024 emis de PRIMARIA COMUNEI BUCOV;	
B1	A1
Intabulare, drept de PROPRIETATE, dobandit prin Lege, cota actuala 1/1, cota initiala 1/1 1) UAT BUCOV, CIF:2843531	

**C. Partea III. SARCINI .**

Inscrieri privind dezmembramintele dreptului de proprietate, drepturi reale de garanție și sarcini	Referințe
NU SUNT	

## Anexa Nr. 1 La Partea I

## Teren

Nr cadastral	Suprafața (mp)*	Observații / Referințe
	24.797	

\* Suprafața este determinată în planul de proiecție Stereo 70.



## Date referitoare la teren

Crt	Categorie folosință	Intravilan	Suprafața (mp)	Tarla	Parcelă	Nr. topo	Observații / Referințe
1	curți constructii	DA	24.797	48	-	-	

## Lungime Segmente

1) Valorile lungimilor segmentelor sunt obținute din proiecție în plan.

Punct început	X / Y	Punct sfârșit	X / Y	Lungime segment (** (m)
1	582.332,59 386.393,98	2	582.327,65 386.330,6	63.572
3	582.322,79 386.292,04	4	582.320,97 386.260,0	32.092
5	582.323,21 386.235,93	6	582.326,96 386.216,52	19.769
7	582.328,37 386.212,48	8	582.336,05 386.194,35	19.69
9	582.345,38 386.177,07	10	582.348,63 386.173,08	5.146

Punct început	X / Y	Punct sfârșit	X / Y	Lungime segment (** (m)
2	582.327,65 386.330,6	3	582.322,79 386.292,04	38.865
4	582.320,97 386.260,0	5	582.323,21 386.235,93	24.174
6	582.326,96 386.216,52	7	582.328,37 386.212,48	4.279
8	582.336,05 386.194,35	9	582.345,38 386.177,07	19.638
10	582.348,63 386.173,08	11	582.367,63 386.154,63	26.484

Punct început	X / Y	Punct sfârșit	X / Y	Lungime segment (** (m))	Punct început	X / Y	Punct sfârșit	X / Y	Lungime segment (** (m))
11	582.367,63 386.154,63	12	582.385,1 386.140,72	22.331	12	582.385,1 386.140,72	13	582.381,49 386.136,18	5.8
13	582.381,49 386.136,18	14	582.378,99 386.133,06	3.998	14	582.378,99 386.133,06	15	582.367,21 386.120,18	17.455
15	582.367,21 386.120,18	16	582.386,019 386.116,088	19.249	16	582.386,019 386.116,088	17	582.421,142 386.101,534	38.019
17	582.421,142 386.101,534	18	582.449,879 386.088,965	31.366	18	582.449,879 386.088,965	19	582.470,01 386.084,398	20.643
19	582.470,01 386.084,398	20	582.477,292 386.084,113	7.288	20	582.477,292 386.084,113	21	582.481,432 386.085,255	4.295
21	582.481,432 386.085,255	22	582.494,449 386.094,697	16.081	22	582.494,449 386.094,697	23	582.505,728 386.100,119	12.515
23	582.505,728 386.100,119	24	582.516,579 386.100,405	10.855	24	582.516,579 386.100,405	25	582.538,783 386.101,187	22.218
25	582.538,783 386.101,187	26	582.522,709 386.162,517	63.401	26	582.522,709 386.162,517	27	582.473,37 386.155,48	49.838
27	582.473,37 386.155,48	28	582.430,08 386.214,11	72.88	28	582.430,08 386.214,11	29	582.365,5 386.320,0	124.029
29	582.365,5 386.320,0	30	582.348,366 386.360,345	43.833	30	582.348,366 386.360,345	31	582.348,352 386.360,372	0.03
31	582.348,352 386.360,372	32	582.334,49 386.393,01	35.46	32	582.334,49 386.393,01	1	582.332,59 386.393,98	2.133

\*\* Lungimile segmentelor sunt determinate în planul de proiecție Stereo 70 și sunt rotunjite la 1 milimetru.

\*\*\* Distanța dintre puncte este formată din segmente cumulate ce sunt mai mici decât valoarea 1 milimetru.



**DATE DESPRE IMOBILUL NR. 13070**

Oficiul de Cadastru și Publicitate Imobiliară PRAHOVA  
Biroul de Cadastru și Publicitate Imobiliară Ploiești

**A. Partea I. Descrierea imobilului**

TEREN Intravilan

Nr. CF vechi:83(e:83)

Nr. cadastral vechi:66

Adresa: Loc. Bucov, Str Industriei , Jud. Prahova

Nr. Crt	Nr cadastral Nr. topografic	Suprafața* (mp)	Observații / Referințe
A1	21240	71.777	Sector cadastral:58 Teren imprejmuit; SECTIA DE TUBURI CENTRIFUGATE SI POLIGON PREFABRICATE

**Construcții**

Crt	Nr cadastral Nr. topografic	Adresa	Observații / Referințe
A1.1	21240-C1	Loc. Bucov, Str Industriei , Jud. Prahova	Nr. niveluri:1; S. construita la sol:208 mp; S. construita desfasurata:208 mp; cladire productie inv.111057
A1.2	21240-C2	Loc. Bucov, Str Industriei , Jud. Prahova	Nr. niveluri:1; S. construita la sol:381 mp; S. construita desfasurata:381 mp; cladire productie inv. 111059
A1.3	21240-C3	Loc. Bucov, Str Industriei , Jud. Prahova	Nr. niveluri:1; S. construita la sol:247 mp; S. construita desfasurata:247 mp; atelier intretinere inv. 111071
A1.4	21240-C4	Loc. Bucov, Str Industriei , Jud. Prahova	Nr. niveluri:1; S. construita la sol:833 mp; S. construita desfasurata:833 mp; cladire post transformare inv. 111089
A1.5	21240-C5	Loc. Bucov, Str Industriei , Jud. Prahova	Nr. niveluri:1; S. construita la sol:661 mp; S. construita desfasurata:661 mp; cladire statie maturizat inv. 111106
A1.6	21240-C6	Loc. Bucov, Str Industriei , Jud. Prahova	Nr. niveluri:1; S. construita la sol:46 mp; S. construita desfasurata:46 mp; ghereta portar inv. 111124
A1.7	21240-C7	Loc. Bucov, Str Industriei , Jud. Prahova	Nr. niveluri:1; S. construita la sol:195 mp; S. construita desfasurata:195 mp; atelier armaturi inv. 111125
A1.8	21240-C8	Loc. Bucov, Str Industriei , Jud. Prahova	Nr. niveluri:1; S. construita la sol:257 mp; S. construita desfasurata:257 mp; constructie din blocuri inv. 111165
A1.9	21240-C9	Loc. Bucov, Str Industriei , Jud. Prahova	Nr. niveluri:1; S. construita la sol:169 mp; S. construita desfasurata:169 mp; remiza compresoare inv. 111171
A1.10	21240-C10	Loc. Bucov, Str Industriei , Jud. Prahova	Nr. niveluri:1; S. construita la sol:211 mp; S. construita desfasurata:211 mp; baraca metalica inv. 1111240

**B. Partea II. Proprietari și acte**

Inscrieri privitoare la dreptul de proprietate și alte drepturi reale		Referințe
<b>1585 / 30/03/2000</b>		
Act Notarial nr. 1954, din 20/03/2000 emis de BNP AURELIAN SANDU (CONTRACT DE VANZARE-CUMPARARE; );		
B1	Intabulare, drept de PROPRIETATEcumparare, dobandit prin Conventie, cota actuala 1/1, cota initiala 1/1 1) SC PROD COM NARCIS SRL, CIF:999999999999	A1, A1.1, A1.2, A1.3, A1.4, A1.5, A1.6, A1.7, A1.8, A1.9, A1.10

**C. Partea III. SARCINI**

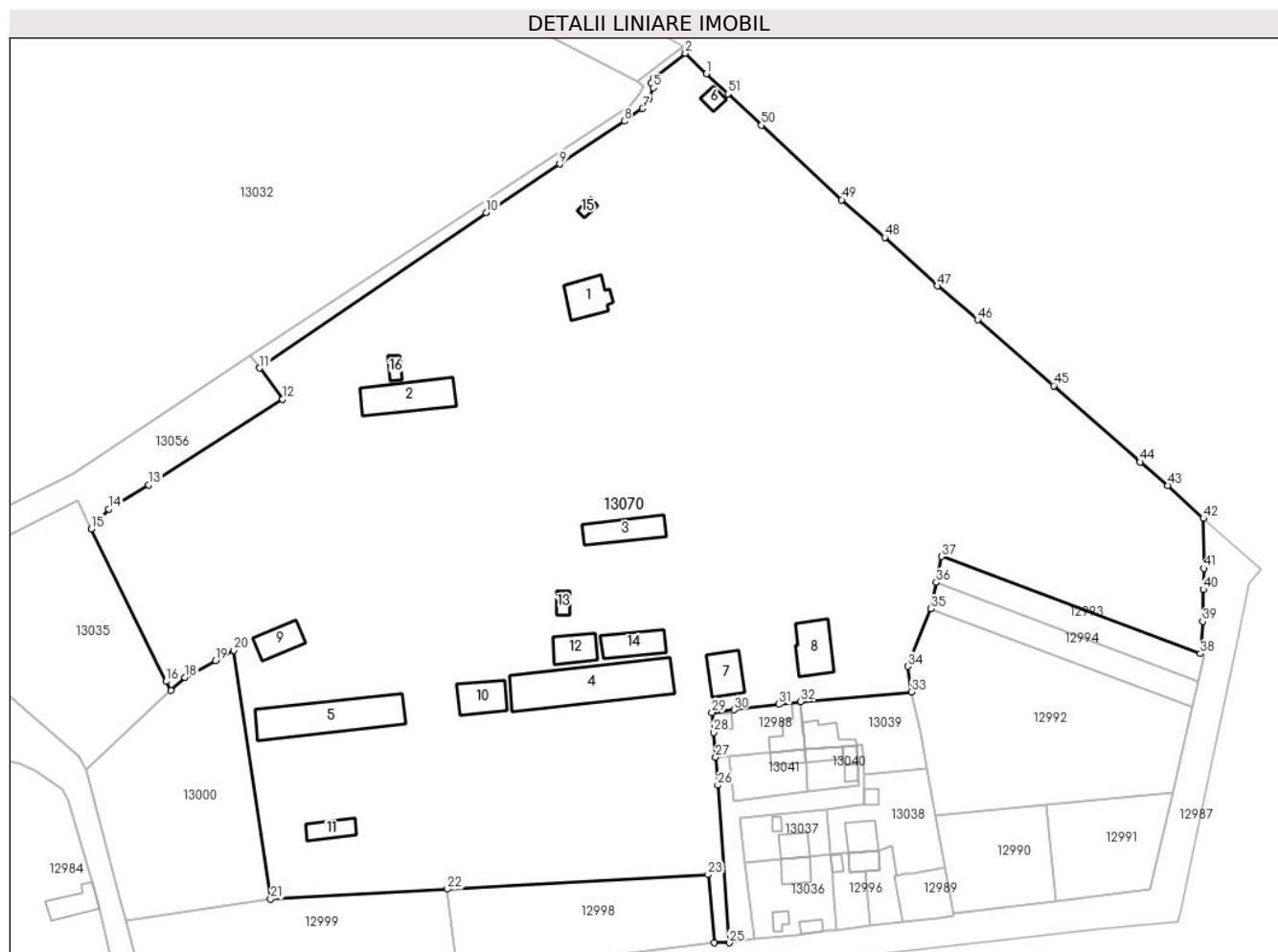
Inscrieri privind dezmembramintele dreptului de proprietate, drepturi reale de garanție și sarcini		Referințe
<b>39325 / 26/05/2014</b>		
Act Administrativ nr. 15190, din 18/12/2013 emis de PRIMARIA BUCOV;		
C1	se respinge cererea de notare intrucat constructia C18 nu este inscrisa in cartea funciara	A1, A1.1, A1.2, A1.3, A1.4, A1.5, A1.6, A1.7, A1.8, A1.9, A1.10

## Anexa Nr. 1 La Partea I

## Teren

Nr cadastral	Suprafața (mp)*	Observații / Referințe
21240	71.777	SECTIA DE TUBURI CENTRIFUGATE SI POLIGON PREFABRICATE

\* Suprafața este determinată în planul de proiecție Stereo 70.



## Date referitoare la teren

Crt	Categorie folosință	Intravilan	Suprafața (mp)	Tarla	Parcelă	Nr. topo	Observații / Referințe
1	curți constructii	DA	71.777	49	-	-	

## Date referitoare la construcții

Crt	Număr	Destinație construcție	Supraf. (mp)	Situație juridică	Observații / Referințe
A1.1	21240-C1	construcții industriale și edilitare	Din acte: 0 Masurata: 208	Cu acte	Nr. niveluri:1; S. construita la sol:208 mp; S. construita desfasurata:208 mp; cladire productie inv.111057
A1.2	21240-C2	construcții industriale și edilitare	Din acte: 0 Masurata: 381	Cu acte	Nr. niveluri:1; S. construita la sol:381 mp; S. construita desfasurata:381 mp; cladire productie inv. 111059
A1.3	21240-C3	construcții industriale și edilitare	Din acte: 0 Masurata: 247	Cu acte	Nr. niveluri:1; S. construita la sol:247 mp; S. construita desfasurata:247 mp; atelier intretinere inv. 111071
A1.4	21240-C4	construcții industriale și edilitare	Din acte: 0 Masurata: 833	Cu acte	Nr. niveluri:1; S. construita la sol:833 mp; S. construita desfasurata:833 mp; cladire post transformare inv. 111089
A1.5	21240-C5	construcții industriale și edilitare	Din acte: 0 Masurata: 661	Cu acte	Nr. niveluri:1; S. construita la sol:661 mp; S. construita desfasurata:661 mp; cladire statie maturizat inv. 111106
A1.6	21240-C6	construcții industriale și edilitare	Din acte: 0 Masurata: 46	Cu acte	Nr. niveluri:1; S. construita la sol:46 mp; S. construita desfasurata:46 mp; ghereta portar inv. 111124



Crt	Număr	Destinație construcție	Supraf. (mp)	Situație juridică	Observații / Referințe
A1.7	21240-C7	construcții industriale și edilitare	Din acte: 0 Masurata: 195	Cu acte	Nr. niveluri:1; S. construita la sol:195 mp; S. construita desfasurata:195 mp; atelier armaturi inv. 111125
A1.8	21240-C8	construcții industriale și edilitare	Din acte: 0 Masurata: 257	Cu acte	Nr. niveluri:1; S. construita la sol:257 mp; S. construita desfasurata:257 mp; constructie din blocuri inv. 111165
A1.9	21240-C9	construcții industriale și edilitare	Din acte: 0 Masurata: 169	Cu acte	Nr. niveluri:1; S. construita la sol:169 mp; S. construita desfasurata:169 mp; remiza compresoare inv. 111171
A1.10	21240-C10	construcții industriale și edilitare	Din acte: 0 Masurata: 211	Cu acte	Nr. niveluri:1; S. construita la sol:211 mp; S. construita desfasurata:211 mp; baraca metalica inv. 1111240
A1.11	21240-C11	construcții industriale și edilitare	Din acte: 0 Masurata: 123	Fara acte	Nr. niveluri:1; S. construita la sol:123 mp; S. construita desfasurata:123 mp;
A1.12	21240-C12	construcții industriale și edilitare	Din acte: 0 Masurata: 169	Fara acte	Nr. niveluri:1; S. construita la sol:169 mp; S. construita desfasurata:169 mp;
A1.13	21240-C13	construcții industriale și edilitare	Din acte: 0 Masurata: 47	Fara acte	Nr. niveluri:1; S. construita la sol:47 mp; S. construita desfasurata:47 mp;
A1.14	21240-C14	construcții industriale și edilitare	Din acte: 0 Masurata: 207	Fara acte	Nr. niveluri:1; S. construita la sol:207 mp; S. construita desfasurata:207 mp;
A1.15	21240-C15	construcții industriale și edilitare	Din acte: 0 Masurata: 26	Fara acte	Nr. niveluri:1; S. construita la sol:26 mp; S. construita desfasurata:26 mp;
A1.16	21240-C16	construcții industriale și edilitare	Din acte: 0 Masurata: 41	Fara acte	Nr. niveluri:1; S. construita la sol:41 mp; S. construita desfasurata:41 mp;

**Lungime Segmente**

1) Valorile lungimilor segmentelor sunt obținute din proiecție în plan.

Punct început	X / Y	Punct sfârșit	X / Y	Lungime segment	Punct început	X / Y	Punct sfârșit	X / Y	Lungime segment	Punct început	X / Y	Punct sfârșit	X / Y	Lungime segment
1	583.052,173 386.521,25	2	583.044,347 386.529,039	11.042	2	583.044,347 386.529,039	3	583.032,52 386.519,632	15.112	3	583.032,52 386.519,632	4	583.031,349 386.517,782	2.189
4	583.031,349 386.517,782	5	583.032,284 386.516,007	2.006	5	583.032,284 386.516,007	6	583.030,798 386.511,921	4.348	6	583.030,798 386.511,921	7	583.028,268 386.508,212	4.49
7	583.028,268 386.508,212	8	583.021,351 386.503,491	8.375	8	583.021,351 386.503,491	9	582.997,06 386.487,305	29.19	9	582.997,06 386.487,305	10	582.969,365 386.469,051	33.17
10	582.969,365 386.469,051	11	582.884,009 386.410,536	103.487	11	582.884,009 386.410,536	12	582.892,646 386.398,777	14.59	12	582.892,646 386.398,777	13	582.842,216 386.366,55	59.848
13	582.842,216 386.366,55	14	582.827,212 386.357,441	17.553	14	582.827,212 386.357,441	15	582.820,571 386.350,034	9.948	15	582.820,571 386.350,034	16	582.848,692 386.292,603	63.946
16	582.848,692 386.292,603	17	582.850,544 386.289,149	3.919	17	582.850,544 386.289,149	18	582.855,828 386.294,122	7.256	18	582.855,828 386.294,122	19	582.867,289 386.300,437	13.086
19	582.867,289 386.300,437	20	582.874,296 386.304,297	8.0	20	582.874,296 386.304,297	21	582.888,115 386.210,688	94.624	21	582.888,115 386.210,688	22	582.954,68 386.214,395	66.668
22	582.954,68 386.214,395	23	583.052,86 386.219,864	98.332	23	583.052,86 386.219,864	24	583.055,262 386.194,308	25.669	24	583.055,262 386.194,308	25	583.060,861 386.194,23	5.6
25	583.060,861 386.194,23	26	583.056,526 386.253,518	59.446	26	583.056,526 386.253,518	27	583.055,73 386.264,11	10.622	27	583.055,73 386.264,11	28	583.054,91 386.273,43	9.356
28	583.054,91 386.273,43	29	583.054,39 386.280,92	7.508	29	583.054,39 386.280,92	30	583.062,72 386.281,88	8.385	30	583.062,72 386.281,88	31	583.079,54 386.283,97	16.949
31	583.079,54 386.283,97	32	583.087,79 386.285,04	8.319	32	583.087,79 386.285,04	33	583.129,501 386.288,681	41.87	33	583.129,501 386.288,681	34	583.128,095 386.298,269	9.691
34	583.128,095 386.298,269	35	583.136,868 386.319,949	23.388	35	583.136,868 386.319,949	36	583.138,84 386.329,833	10.079	36	583.138,84 386.329,833	37	583.140,8 386.339,657	10.018
37	583.140,8 386.339,657	38	583.238,405 386.303,013	104.257	38	583.238,405 386.303,013	39	583.239,203 386.315,155	12.168	39	583.239,203 386.315,155	40	583.239,458 386.327,209	12.057
40	583.239,458 386.327,209	41	583.239,696 386.335,125	7.92	41	583.239,696 386.335,125	42	583.239,474 386.353,962	18.838	42	583.239,474 386.353,962	43	583.225,986 386.366,344	18.31
43	583.225,986 386.366,344	44	583.215,678 386.375,174	13.573	44	583.215,678 386.375,174	45	583.183,02 386.403,879	43.48	45	583.183,02 386.403,879	46	583.154,451 386.428,698	37.844

Punct început	X / Y	Punct sfârșit	X / Y	Lungime segment	Punct început	X / Y	Punct sfârșit	X / Y	Lungime segment	Punct început	X / Y	Punct sfârșit	X / Y	Lungime segment
46	583.154,451 386.428,698	47	583.139,276 386.441,398	19.788	47	583.139,276 386.441,398	48	583.119,428 386.459,755	27.036	48	583.119,428 386.459,755	49	583.103,194 386.473,857	21.504
49	583.103,194 386.473,857	50	583.073,013 386.501,947	41.233	50	583.073,013 386.501,947	51	583.060,349 386.513,798	17.344	51	583.060,349 386.513,798	1	583.052,173 386.521,25	11.063

\*\* Lungimile segmentelor sunt determinate în planul de proiecție Stereo 70 și sunt rotunjite la 1 milimetru.

\*\*\* Distanța dintre puncte este formată din segmente cumulate ce sunt mai mici decât valoarea 1 milimetru.

**DATE DESPRE IMOBILUL NR. 13071**

Oficiul de Cadastru și Publicitate Imobiliară PRAHOVA  
Biroul de Cadastru și Publicitate Imobiliară Ploiești

**A. Partea I. Descrierea imobilului**

TEREN Intravilan

Adresa: Loc. Bucov, Jud. Prahova

Nr. Crt	Nr cadastral Nr. topografic	Suprafața* (mp)	Observații / Referințe
A1		539	Sector cadastral:58 Teren neimprejmit;

**B. Partea II. Proprietari și acte**

Inscrieri privitoare la dreptul de proprietate și alte drepturi reale	Referințe
/	
Act Administrativ nr. 7763, din 07/03/2024 emis de PRIMARIA COMUNEI BUCOV;	
B1	A1
Intabulare, drept de PROPRIETATE, dobandit prin Lege, cota actuala 1/1, cota initiala 1/1	
1) UAT BUCOV, CIF:2843531	
OBSERVATII: DOMENIUL PUBLIC	

**C. Partea III. SARCINI .**

Inscrieri privind dezmembramintele dreptului de proprietate, drepturi reale de garanție și sarcini	Referințe
NU SUNT	

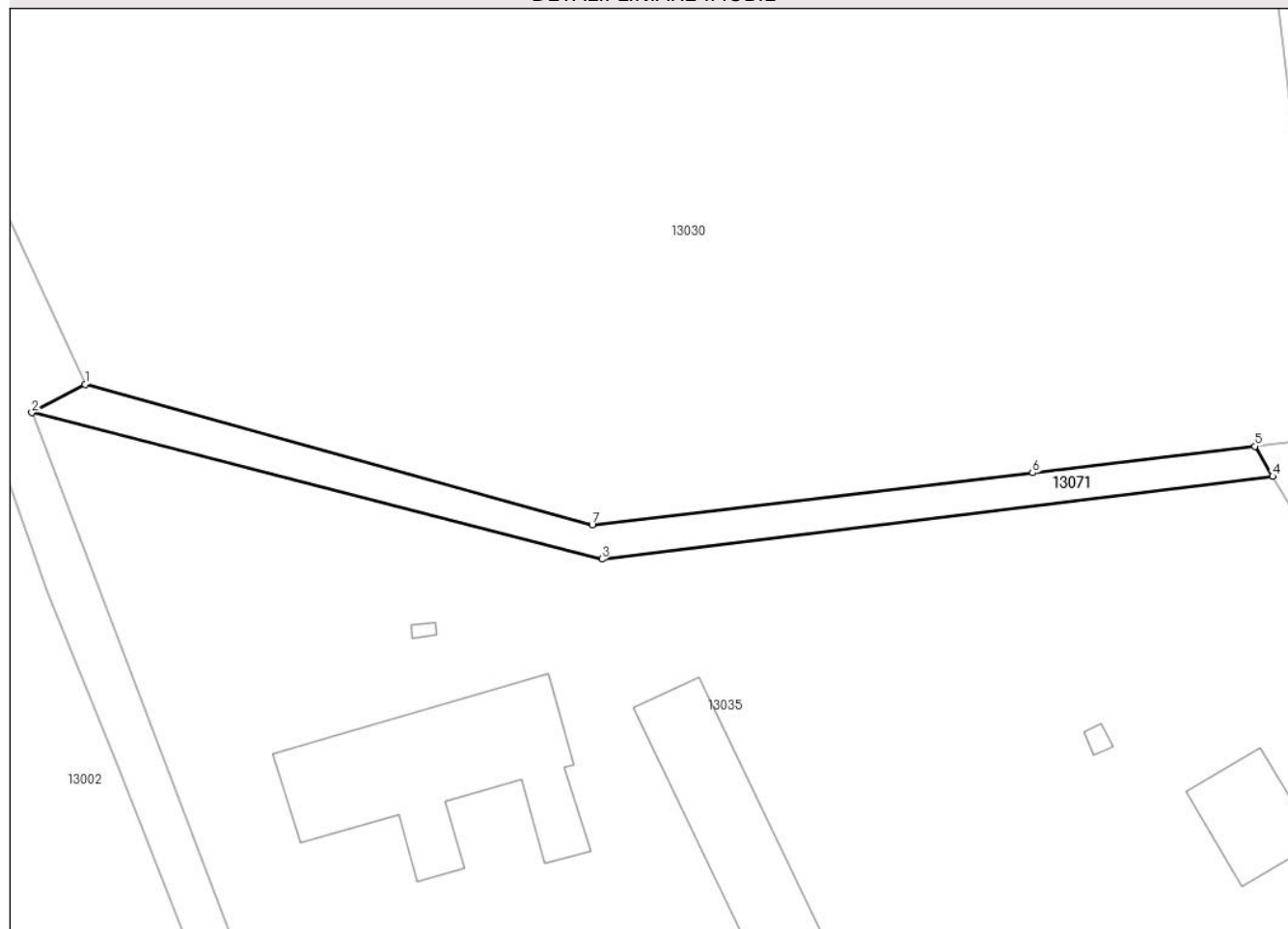
## Anexa Nr. 1 La Partea I

## Teren

Nr cadastral	Suprafața (mp)*	Observații / Referințe
	539	

\* Suprafața este determinată în planul de proiecție Stereo 70.

## DETALII LINIARE IMOBIL



## Date referitoare la teren

Crt	Categorie folosință	Intra vilan	Suprafața (mp)	Tarla	Parcelă	Nr. topo	Observații / Referințe
1	neproductiv	DA	539	49	-	-	

## Lungime Segmente

1) Valorile lungimilor segmentelor sunt obținute din proiecție în plan.

Punct început	X / Y	Punct sfârșit	X / Y	Lungime segment (** (m)
1	582.422,01 386.652,66	2	582.416,016 386.649,459	6.795
2	582.416,016 386.649,459	3	582.480,3 386.632,968	66.366
3	582.480,3 386.632,968	4	582.555,919 386.642,303	76.193
4	582.555,919 386.642,303	5	582.553,935 386.645,673	3.911
5	582.553,935 386.645,673	6	582.528,853 386.642,678	25.26

Punct început	X / Y	Punct sfârșit	X / Y	Lungime segment (** (m)
6	582.528,853 386.642,678	7	582.479,203 386.636,831	49.993
7	582.479,203 386.636,831	1	582.422,01 386.652,66	59.343

\*\* Lungimile segmentelor sunt determinate în planul de proiecție Stereo 70 și sunt rotunjite la 1 milimetru.

\*\*\* Distanța dintre puncte este formată din segmente cumulate ce sunt mai mici decât valoarea 1 milimetru.



**DATE DESPRE IMOBILUL NR. 13072**

Oficiul de Cadastru și Publicitate Imobiliară PRAHOVA  
Biroul de Cadastru și Publicitate Imobiliară Ploiești

**A. Partea I. Descrierea imobilului**

TEREN Intravilan

Adresa: Loc. Bucov, Jud. Prahova

Nr. Crt	Nr cadastral Nr. topografic	Suprafața* (mp)	Observații / Referințe
A1		872	Sector cadastral:58 Teren neimprejmuit;

**B. Partea II. Proprietari și acte**

Inscrieri privitoare la dreptul de proprietate și alte drepturi reale	Referințe
/	
Act Administrativ nr. 5743, din 01/02/2024 emis de PRIMARIA COMUNEI BUCOV;	
B1	A1
Intabulare, drept de PROPRIETATE, dobandit prin Lege, cota actuala 1/1, cota initiala 1/1 1) UAT BUCOV, CIF:2843531	

**C. Partea III. SARCINI .**

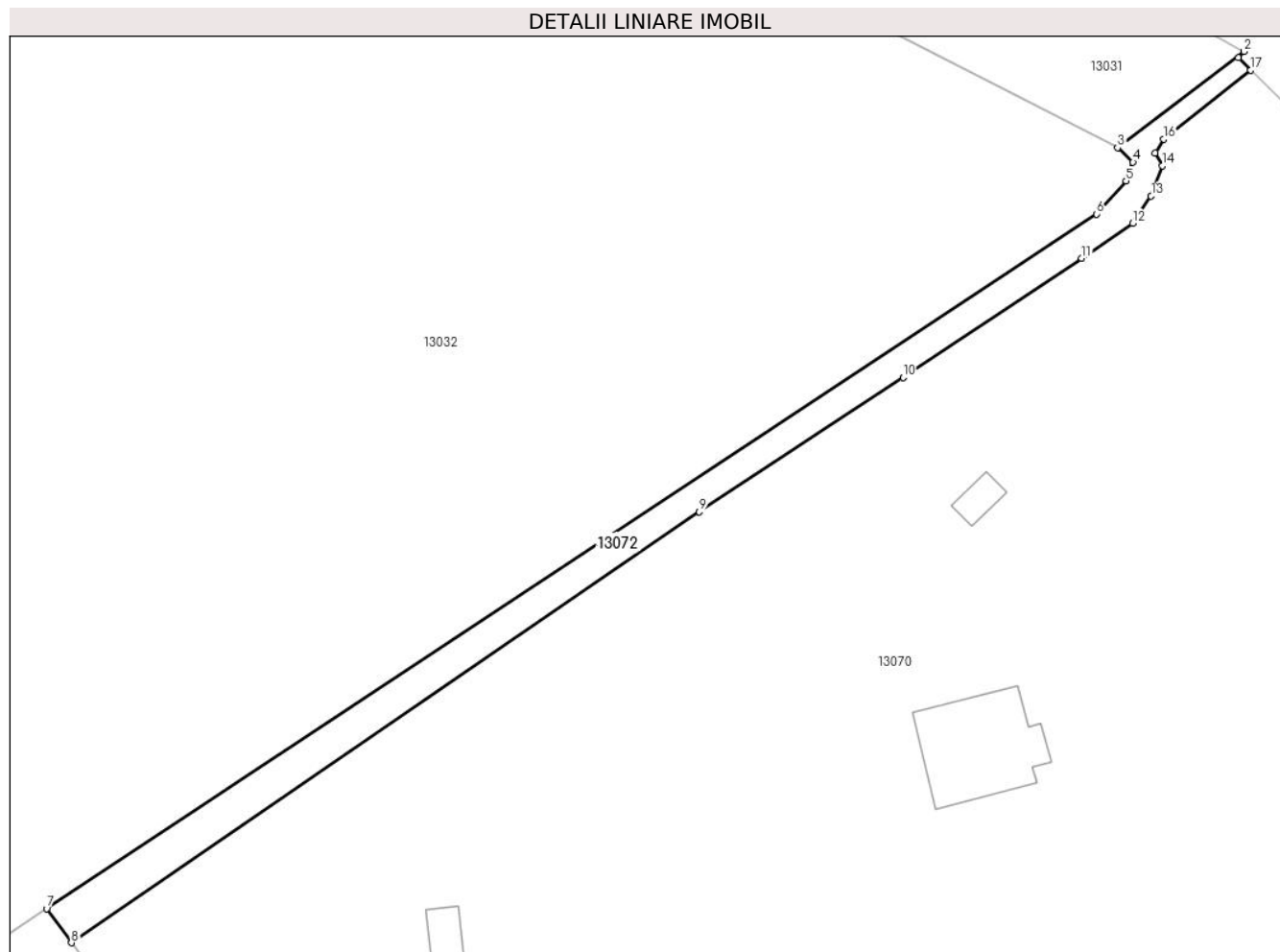
Inscrieri privind dezmembramintele dreptului de proprietate, drepturi reale de garanție și sarcini	Referințe
NU SUNT	

## Anexa Nr. 1 La Partea I

## Teren

Nr cadastral	Suprafața (mp)*	Observații / Referințe
	872	

\* Suprafața este determinată în planul de proiecție Stereo 70.



## Date referitoare la teren

Crt	Categorie folosință	Intravilan	Suprafața (mp)	Tarla	Parcelă	Nr. topo	Observații / Referințe
1	drum	DA	872	49	2058/2	-	

## Lungime Segmente

1) Valorile lungimilor segmentelor sunt obținute din proiecție în plan.

Punct început	X / Y	Punct sfârșit	X / Y	Lungime segment (** (m)
1	583.042,688 386.530,69	2	583.043,423 386.531,56	1.139
2	583.043,423 386.531,56	3	583.026,229 386.518,486	21.6
3	583.026,229 386.518,486	4	583.028,324 386.516,518	2.874
4	583.028,324 386.516,518	5	583.027,374 386.513,978	2.712
5	583.027,374 386.513,978	6	583.023,359 386.509,48	6.029



Punct început	X / Y	Punct sfârşit	X / Y	Lungime segment (** (m)
6	583.023,359 386.509,48	7	582.880,623 386.415,148	171.091
7	582.880,623 386.415,148	8	582.884,009 386.410,536	5.721
8	582.884,009 386.410,536	9	582.969,365 386.469,051	103.487
9	582.969,365 386.469,051	10	582.997,06 386.487,305	33.17
10	582.997,06 386.487,305	11	583.021,351 386.503,491	29.19
11	583.021,351 386.503,491	12	583.028,268 386.508,212	8.375
12	583.028,268 386.508,212	13	583.030,798 386.511,921	4.49
13	583.030,798 386.511,921	14	583.032,284 386.516,007	4.348
14	583.032,284 386.516,007	15	583.031,349 386.517,782	2.006
15	583.031,349 386.517,782	16	583.032,52 386.519,632	2.189
16	583.032,52 386.519,632	17	583.044,347 386.529,039	15.112
17	583.044,347 386.529,039	1	583.042,688 386.530,69	2.341

\*\* Lungimile segmentelor sunt determinate în planul de proiecţie Stereo 70 şi sunt rotunjite la 1 milimetru.

\*\*\* Distanţa dintre puncte este formată din segmente cumulate ce sunt mai mici decât valoarea 1 milimetru.



**DATE DESPRE IMOBILUL NR. 13073**

Oficiul de Cadastru și Publicitate Imobiliară PRAHOVA  
Biroul de Cadastru și Publicitate Imobiliară Ploiești

**A. Partea I. Descrierea imobilului**

TEREN Intravilan

Adresa: Loc. Bucov, Jud. Prahova

Nr. Crt	Nr cadastral Nr. topografic	Suprafața* (mp)	Observații / Referințe
A1		320	Sector cadastral:58 Teren neimprejmuit;

**B. Partea II. Proprietari și acte**

Inscrieri privitoare la dreptul de proprietate și alte drepturi reale	Referințe
/	
Act Administrativ nr. 5744, din 01/02/2024 emis de PRIMARIA COMUNEI BUCOV;	
B1	A1
Intabulare, drept de PROPRIETATE, dobandit prin Lege, cota actuala 1/1, cota initiala 1/1 1) UAT BUCOV, CIF:2843531	

**C. Partea III. SARCINI .**

Inscrieri privind dezmembramintele dreptului de proprietate, drepturi reale de garanție și sarcini	Referințe
NU SUNT	

## Anexa Nr. 1 La Partea I

## Teren

Nr cadastral	Suprafața (mp)*	Observații / Referințe
	320	

\* Suprafața este determinată în planul de proiecție Stereo 70.

## DETALII LINIARE IMOBIL



## Date referitoare la teren

Crt	Categorie folosință	Intra vilan	Suprafața (mp)	Tarla	Parcelă	Nr. topo	Observații / Referințe
1	drum	DA	320	49	2058/3	-	

## Lungime Segmente

1) Valorile lungimilor segmentelor sunt obținute din proiecție în plan.

Punct început	X / Y	Punct sfârșit	X / Y	Lungime segment (** (m)
1	582.472,981 386.489,567	2	582.453,19 386.477,87	22.989
2	582.453,19 386.477,87	3	582.410,86 386.452,86	49.166
3	582.410,86 386.452,86	4	582.373,16 386.433,31	42.468
4	582.373,16 386.433,31	5	582.361,77 386.417,01	19.885
5	582.361,77 386.417,01	6	582.332,59 386.393,98	37.173

Punct început	X / Y	Punct sfârşit	X / Y	Lungime segment (** (m)
6	582.332,59 386.393,98	7	582.334,49 386.393,01	2.133
7	582.334,49 386.393,01	8	582.363,78 386.416,2	37.359
8	582.363,78 386.416,2	9	582.375,09 386.432,34	19.708
9	582.375,09 386.432,34	10	582.397,38 386.443,27	24.826
10	582.397,38 386.443,27	11	582.427,13 386.460,29	34.275
11	582.427,13 386.460,29	12	582.463,43 386.482,2	42.4
12	582.463,43 386.482,2	13	582.467,76 386.484,63	4.965
13	582.467,76 386.484,63	14	582.473,915 386.487,748	6.9
14	582.473,915 386.487,748	1	582.472,981 386.489,567	2.045

\*\* Lungimile segmentelor sunt determinate în planul de proiecție Stereo 70 și sunt rotunjite la 1 milimetru.

\*\*\* Distanța dintre puncte este formată din segmente cumulate ce sunt mai mici decât valoarea 1 milimetru.



**DATE DESPRE IMOBILUL NR. 13075**

Oficiul de Cadastru și Publicitate Imobiliară PRAHOVA  
Biroul de Cadastru și Publicitate Imobiliară Ploiești

**A. Partea I. Descrierea imobilului**

TEREN Intravilan

Adresa: Loc. Bucov, Jud. Prahova

Nr. Crt	Nr cadastral Nr. topografic	Suprafața* (mp)	Observații / Referințe
A1		3.527	Sector cadastral:58 Teren neimprejmuț;

**B. Partea II. Proprietari și acte**

Inscrieri privitoare la dreptul de proprietate și alte drepturi reale		Referințe
/		
Act Administrativ nr. 6437, din 14/02/2024 emis de PRIMARIA COMUNEI BUCOV;		
B1	Intabulare, drept de PROPRIETATE, dobândit prin Lege, cota actuala 1/1, cota initiala 1/1 1) <b>NEIDENTIFICAT NEIDENTIFICAT</b>	A1
B2	Se noteaza faptul ca imobilul este rezerva comisiei locale de fond funciar - conform art 13, alin 14	A1

**C. Partea III. SARCINI .**

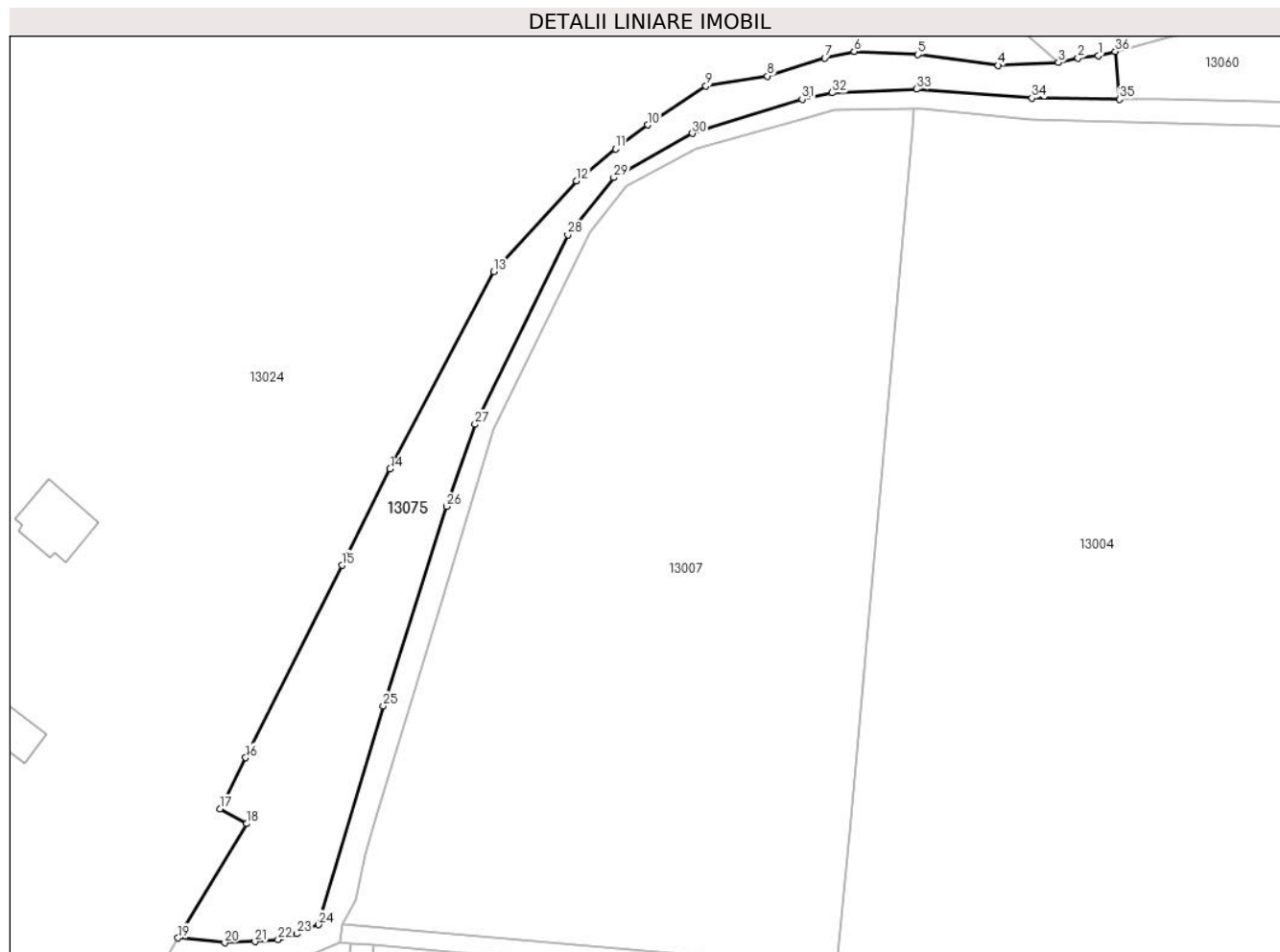
Inscrieri privind dezmembramintele dreptului de proprietate, drepturi reale de garanție și sarcini	Referințe
NU SUNT	

## Anexa Nr. 1 La Partea I

## Teren

Nr cadastral	Suprafața (mp)*	Observații / Referințe
	3.527	

\* Suprafața este determinată în planul de proiecție Stereo 70.



## Date referitoare la teren

Crt	Categorie folosință	Intravilan	Suprafața (mp)	Tarla	Parcelă	Nr. topo	Observații / Referințe
1	curți constructii	DA	3.527	48	1995/1	-	

## Lungime Segmente

1) Valorile lungimilor segmentelor sunt obținute din proiecție în plan.

Punct început	X / Y	Punct sfârșit	X / Y	Lungime segment (** (m)
1	582.254,393 387.144,57	2	582.250,272 387.144,152	4.142
3	582.246,219 387.143,193	4	582.233,807 387.142,618	12.425
5	582.217,384 387.144,834	6	582.204,295 387.145,481	13.105
7	582.198,251 387.144,098	8	582.186,511 387.140,431	12.299
9	582.173,865 387.138,386	10	582.161,883 387.130,42	14.388

Punct început	X / Y	Punct sfârșit	X / Y	Lungime segment (** (m)
2	582.250,272 387.144,152	3	582.246,219 387.143,193	4.165
4	582.233,807 387.142,618	5	582.217,384 387.144,834	16.572
6	582.204,295 387.145,481	7	582.198,251 387.144,098	6.2
8	582.186,511 387.140,431	9	582.173,865 387.138,386	12.81
10	582.161,883 387.130,42	11	582.155,289 387.125,468	8.246



Punct început	X / Y	Punct sfârșit	X / Y	Lungime segment (** (m)
11	582.155,289 387.125,468	12	582.147,301 387.118,971	10.297
13	582.130,328 387.100,338	14	582.109,015 387.059,848	45.757
15	582.099,129 387.040,092	16	582.079,39 387.000,648	44.107
17	582.074,139 386.990,155	18	582.079,62 386.987,12	6.265
19	582.065,49 386.963,658	20	582.075,086 386.962,701	9.644
21	582.081,289 386.962,916	22	582.086,037 386.963,323	4.765
23	582.089,928 386.964,538	24	582.094,304 386.966,402	4.756
25	582.107,61 387.011,263	26	582.120,605 387.052,163	42.915
27	582.126,458 387.068,997	28	582.145,533 387.107,85	43.283
29	582.154,92 387.119,618	30	582.171,085 387.128,688	18.536
31	582.193,624 387.135,645	32	582.199,793 387.136,978	6.311
33	582.217,055 387.137,738	34	582.240,826 387.135,889	23.843
35	582.258,723 387.135,693	36	582.257,91 387.145,481	9.822

Punct început	X / Y	Punct sfârșit	X / Y	Lungime segment (** (m)
12	582.147,301 387.118,971	13	582.130,328 387.100,338	25.205
14	582.109,015 387.059,848	15	582.099,129 387.040,092	22.091
16	582.079,39 387.000,648	17	582.074,139 386.990,155	11.734
18	582.079,62 386.987,12	19	582.065,49 386.963,658	27.388
20	582.075,086 386.962,701	21	582.081,289 386.962,916	6.207
22	582.086,037 386.963,323	23	582.089,928 386.964,538	4.076
24	582.094,304 386.966,402	25	582.107,61 387.011,263	46.793
26	582.120,605 387.052,163	27	582.126,458 387.068,997	17.822
28	582.145,533 387.107,85	29	582.154,92 387.119,618	15.053
30	582.171,085 387.128,688	31	582.193,624 387.135,645	23.588
32	582.199,793 387.136,978	33	582.217,055 387.137,738	17.279
34	582.240,826 387.135,889	35	582.258,723 387.135,693	17.898
36	582.257,91 387.145,481	1	582.254,393 387.144,57	3.633

\*\* Lungimile segmentelor sunt determinate în planul de proiecție Stereo 70 și sunt rotunjite la 1 milimetru.

\*\*\* Distanța dintre puncte este formată din segmente cumulate ce sunt mai mici decât valoarea 1 milimetru.





## DATE DESPRE IMOBILUL NR. 13076

Oficiul de Cadastru și Publicitate Imobiliară PRAHOVA  
Biroul de Cadastru și Publicitate Imobiliară Ploiești

## A. Partea I. Descrierea imobilului

TEREN Intravilan

Adresa: Loc. Bighilin, Str Str Mihai Viteazul, Nr. 89, Jud. Prahova, T 83 ; CC 3764 ; CC 3763

Nr. Crt	Nr cadastral Nr. topografic	Suprafața* (mp)	Observații / Referințe
A1	30364	Din acte: 5.804 Masurata: 6.170	Sector cadastral:42 Teren neimprejmuț; T 83 ; CC 3764 ; CC 3763

## Construcții

Crt	Nr cadastral Nr. topografic	Adresa	Observații / Referințe
A1.1	30364-C1	Loc. Bighilin, Str Str Mihai Viteazul, Nr. 89, Jud. Prahova, T 83 ; CC 3764 ; CC 3763	Nr. niveluri:1; S. construita la sol:446 mp; S. construita desfasurata:446 mp;
A1.2	30364-C2	Loc. Bighilin, Str Str Mihai Viteazul, Nr. 89, Jud. Prahova, T 83 ; CC 3764 ; CC 3763	Nr. niveluri:1; S. construita la sol:188 mp; S. construita desfasurata:188 mp; CONSTRUCTIE ( P ) ; Sc desf. = 188 mp .
A1.3	30364-C3	Loc. Bighilin, Str Str Mihai Viteazul, Nr. 89, Jud. Prahova, T 83 ; CC 3764 ; CC 3763	Nr. niveluri:1; S. construita la sol:30 mp; S. construita desfasurata:30 mp; CLADIRE BIROURI ( P ) ; Sc desf. = 30 mp .
A1.4	30364-C4	Loc. Bighilin, Str Str Mihai Viteazul, Nr. 89, Jud. Prahova, T 83 ; CC 3764 ; CC 3763	Nr. niveluri:1; S. construita la sol:57 mp; S. construita desfasurata:57 mp; ANEXA CARBURANTI ( P ) ; Sc desf. = 57 mp .
A1.5	30364-C5	Loc. Bighilin, Str Str Mihai Viteazul, Nr. 89, Jud. Prahova, T 83 ; CC 3764 ; CC 3763	Nr. niveluri:1; S. construita la sol:71 mp; S. construita desfasurata:71 mp; CENTRALA TERMICA + ANEXA - ( P ) ; Sc desf. = 71 mp .

## B. Partea II. Proprietari și acte

Inscrieri privitoare la dreptul de proprietate și alte drepturi reale	Referințe
<b>16861 / 09/02/2022</b> Act Administrativ nr. 15264, din 16/08/2021 emis de Primaria com. Bucov ( ; act administrativ nr 10745 din 17.12.2001, emis de JUDECATORIA PLOIESTI;contract de vanzare-cumparare nr 462 din 24.02.2005, emis de NP ONUTU CASIOARA);	
B1 Se infiinteaza cartea funciara 30364/Bucov a imobilului ca urmare a modificarii limitelor dintre unitatiile administrativ-teritoriale Bucov si Valea Calugareasca. Inscrierile se transcriu din cartea anterioara a imobilului: 21127/Valea Calugareasca care se sisteaza.	A1
Contract De Vanzare-Cumparare nr. 462, din 24/02/2005 emis de NP ONUTU CASIOARA;	
B2 Intabulare, drept de PROPRIETATEcumparare, dobandit prin Conventie, cota actuala 1/1, cota initiala 1/1 1) <b>SC GEROM TRANS SA., CIF:99999999999999</b> <i>OBSERVATII: pozitie transcrisa din CF 21127/Valea Calugareasca, inscrisa prin incheierea nr. 4540 din 25/02/2005;</i>	A1, A1.1, A1.2, A1.3, A1.4, A1.5
Act Administrativ nr. 10745-10746, din 17/12/2001 emis de JUDECATORIA MIZIL-BIROUL DE CARTE FUNCIARA;	
B3 se respinge cererea de MOD UAT intrucat documentatia nu a fost avizata din punct de vedere tehnic <i>OBSERVATII: pozitie transcrisa din CF 21127/Valea Calugareasca, inscrisa prin incheierea nr. 112487 din 27/08/2021;</i>	A1, A1.1, A1.2, A1.3, A1.4, A1.5
Act Administrativ nr. 10745, din 17/12/2001 emis de JUDECATORIA PLOIESTI;	
B4 se indreapta eroarea materiala strecurata in cuprinsul prezentei carti funciare in sensul ca suprafata masurata a terenului este 6100 mp. <i>OBSERVATII: pozitie transcrisa din CF 21127/Valea Calugareasca, inscrisa prin incheierea nr. 147329 din 25/10/2021;</i>	A1, A1.1, A1.2, A1.3, A1.4, A1.5
Act Administrativ nr. 147329, din 25/10/2021 emis de OCPI PRAHOVA;	
B5 se indreapta din oficiu eroarea materiala strecurata in cuprinsul prezentei carti funciare, in sensul ca suprafata masurata a terenului este de 6100 mp, iar suprafata din acte este de 5804 mp <i>OBSERVATII: pozitie transcrisa din CF 21127/Valea Calugareasca, inscrisa prin incheierea nr. 16140 din 08/02/2022;</i>	A1

Inscrieri privitoare la dreptul de proprietate și alte drepturi reale		Referințe
<b>147864 / 21/11/2022</b>		
Act Notarial nr. 2023, din 04/11/2022 emis de NP Meirosu Carmen (; act administrativ nr 15264 din 16.08.2021, emis de Primaria Comunei Bucov);		
B6	se actualizeaza informatiile cadastrale in sensul ca adresa actuala a imobilului este: Comuna Bucov, Sat Chitorani, Strada Mihai Viteazul nr. 89, Jud. Prahova	A1, A1.1, A1.2, A1.3, A1.4, A1.5
B7	se actualizeaza informatiile cadastrale in sensul modificarii limitelor de proprietate si suprafata imobilului conform documentatiei tehnice avizate	A1, A1.1, A1.2, A1.3, A1.4, A1.5

**C. Partea III. SARCINI .**

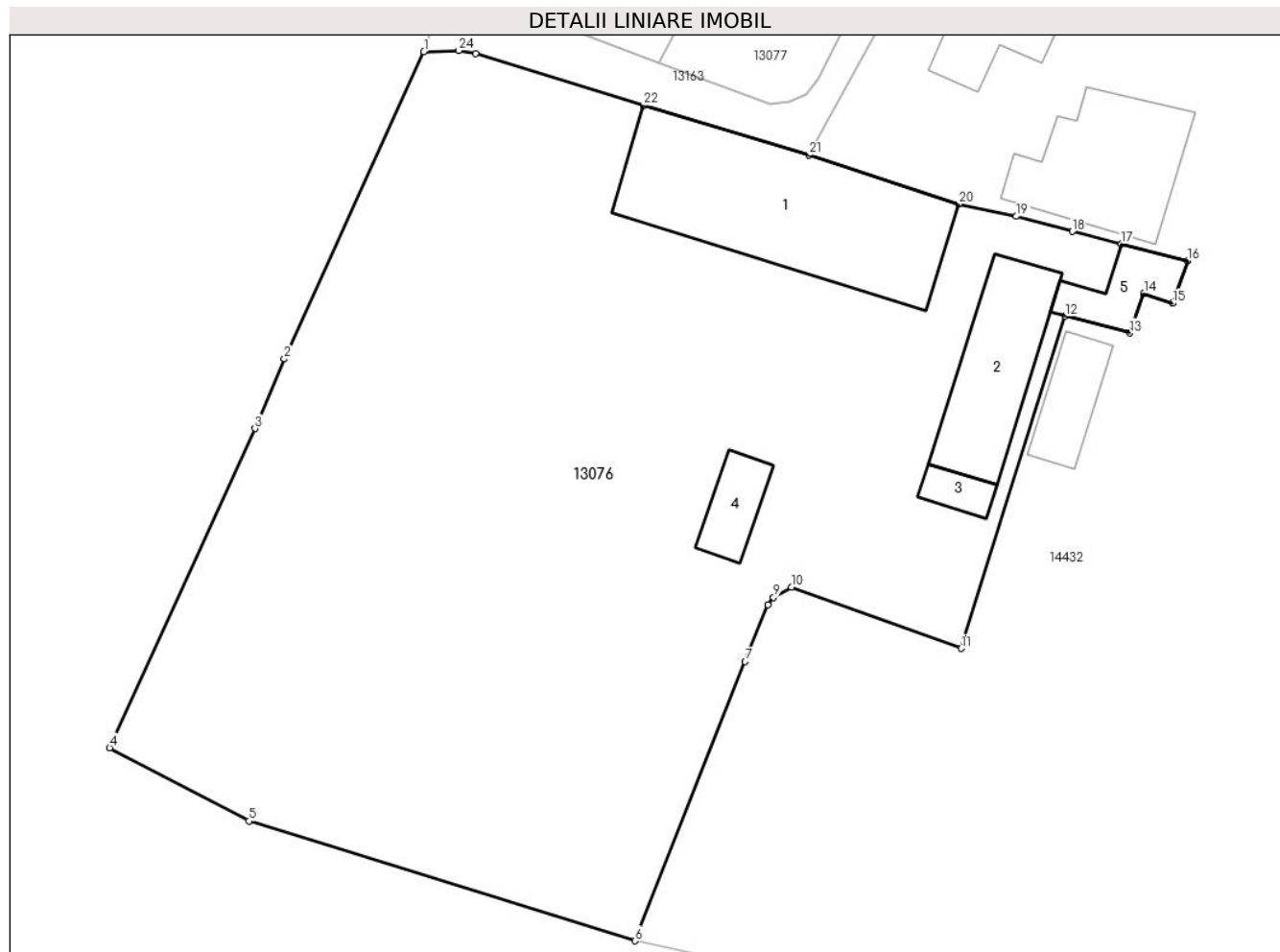
Inscrieri privind dezmembramintele dreptului de proprietate, drepturi reale de garanție și sarcini	Referințe
NU SUNT	

## Anexa Nr. 1 La Partea I

## Teren

Nr cadastral	Suprafața (mp)*	Observații / Referințe
30364	Din acte: 5.804 Masurata: 6.170	T 83 ; CC 3764 ; CC 3763

\* Suprafața este determinată în planul de proiecție Stereo 70.



## Date referitoare la teren

Crt	Categorie folosință	Intra vilan	Suprafața (mp)	Tarla	Parcelă	Nr. topo	Observații / Referințe
1	curți constructii	DA	6.170	83	3764;3763	-	

## Date referitoare la construcții

Crt	Număr	Destinație construcție	Supraf. (mp)	Situație juridică	Observații / Referințe
A1.1	30364-C1	construcții industriale și edilitare	Din acte: 442 Masurata: 446	Cu acte	Nr. niveluri:1; S. construita la sol:446 mp; S. construita desfasurata:446 mp;
A1.2	30364-C2	construcții administrative și social culturale	188	Cu acte	Nr. niveluri:1; S. construita la sol:188 mp; S. construita desfasurata:188 mp; CONSTRUCTIE ( P ) ; Sc desf. = 188 mp .
A1.3	30364-C3	construcții administrative și social culturale	30	Cu acte	Nr. niveluri:1; S. construita la sol:30 mp; S. construita desfasurata:30 mp; CLADIRE BIROURI ( P ) ; Sc desf. = 30 mp .
A1.4	30364-C4	construcții anexa	57	Cu acte	Nr. niveluri:1; S. construita la sol:57 mp; S. construita desfasurata:57 mp; ANEXA CARBURANTI ( P ) ; Sc desf. = 57 mp .
A1.5	30364-C5	construcții industriale și edilitare	71	Cu acte	Nr. niveluri:1; S. construita la sol:71 mp; S. construita desfasurata:71 mp; CENTRALA TERMICA + ANEXA - ( P ) ; Sc desf. = 71 mp .

## Lungime Segmente

1) Valorile lungimilor segmentelor sunt obținute din proiecție în plan.

Punct început	X / Y	Punct sfârșit	X / Y	Lungime segment (** (m)
1	589.336,25 385.594,02	2	589.320,99 385.560,41	36.912
3	589.317,78 385.552,81	4	589.301,88 385.517,91	38.351
5	589.317,12 385.509,89	6	589.359,34 385.496,8	44.203
7	589.371,384 385.527,325	8	589.373,84 385.533,55	6.692
9	589.374,48 385.534,36	10	589.376,44 385.535,47	2.252
11	589.395,003 385.528,762	12	589.406,371 385.565,102	38.077
13	589.413,45 385.563,25	14	589.414,963 385.567,59	4.596
15	589.418,09 385.566,5	16	589.419,76 385.571,15	4.941
17	589.412,513 385.573,01	18	589.407,14 385.574,35	5.538
19	589.401,03 385.576,0	20	589.394,7 385.577,36	6.474
21	589.378,375 385.582,699	22	589.360,283 385.588,122	18.887
23	589.341,92 385.593,82	24	589.340,07 385.594,14	1.877

Punct început	X / Y	Punct sfârșit	X / Y	Lungime segment (** (m)
2	589.320,99 385.560,41	3	589.317,78 385.552,81	8.25
4	589.301,88 385.517,91	5	589.317,12 385.509,89	17.221
6	589.359,34 385.496,8	7	589.371,384 385.527,325	32.815
8	589.373,84 385.533,55	9	589.374,48 385.534,36	1.032
10	589.376,44 385.535,47	11	589.395,003 385.528,762	19.738
12	589.406,371 385.565,102	13	589.413,45 385.563,25	7.317
14	589.414,963 385.567,59	15	589.418,09 385.566,5	3.312
16	589.419,76 385.571,15	17	589.412,513 385.573,01	7.482
18	589.407,14 385.574,35	19	589.401,03 385.576,0	6.329
20	589.394,7 385.577,36	21	589.378,375 385.582,699	17.176
22	589.360,283 385.588,122	23	589.341,92 385.593,82	19.227
24	589.340,07 385.594,14	1	589.336,25 385.594,02	3.822

\*\* Lungimile segmentelor sunt determinate în planul de proiecție Stereo 70 și sunt rotunjite la 1 milimetru.

\*\*\* Distanța dintre puncte este formată din segmente cumulate ce sunt mai mici decât valoarea 1 milimetru.

**DATE DESPRE IMOBILUL NR. 13077**

Oficiul de Cadastru și Publicitate Imobiliară PRAHOVA  
Biroul de Cadastru și Publicitate Imobiliară Ploiești

**A. Partea I. Descrierea imobilului**

TEREN Intravilan

Adresa: Loc. Bighilin, Str Str Mihai Viteazul, Nr. 95, Jud. Prahova

Nr. Crt	Nr cadastral Nr. topografic	Suprafața* (mp)	Observații / Referințe
A1		Din acte: 500 Masurata: 570	Sector cadastral:42 Teren imprejmuit;

**Construcții**

Crt	Nr cadastral Nr. topografic	Adresa	Observații / Referințe
A1.1	-C1	Loc. Bighilin, Str Str Mihai Viteazul, Nr. 95, Jud. Prahova	Nr. niveluri:1; S. construita la sol:156 mp; S. construita desfasurata:156 mp;

**B. Partea II. Proprietari și acte**

Inscrieri privitoare la dreptul de proprietate și alte drepturi reale		Referințe
/		
Act Notarial nr. 172, din 24/03/2020 emis de NP IVAN CONSTANTIN (CERTIFICAT DE MOSTENITOR; );		
B1	Intabulare, drept de PROPRIETATEmostenire, dobandit prin Succesiune, cota actuala 1/2, cota initiala 1/2 1) BUSCU VASILICA-VALENTINA	A1.1
B2	Intabulare, drept de PROPRIETATEmostenire, dobandit prin Succesiune, cota actuala 1/1, cota initiala 1/1 1) BUSCU MARIAN-DANUT	A1.1
Act Administrativ nr. 34, din 15/02/2005 emis de VALEA CALUGAREASCA CONSILIUL LOCAL (HOTARAREA CONSILIULUI LOCAL; );		
B3	Intabulare, drept de PROPRIETATE, dobandit prin Constituire, cota actuala 1/1, cota initiala 1/1 1) BUSCU VASILICA-VALENTINA 2) BUSCU MARIAN-DANUT	A1

**C. Partea III. SARCINI .**

Inscrieri privind dezmembramintele dreptului de proprietate, drepturi reale de garanție și sarcini	Referințe
NU SUNT	

## Anexa Nr. 1 La Partea I

## Teren

Nr cadastral	Suprafața (mp)*	Observații / Referințe
	Din acte: 500 Masurata: 570	

\* Suprafața este determinată în planul de proiecție Stereo 70.

## DETALII LINIARE IMOBIL



## Date referitoare la teren

Crt	Categorie folosință	Intra vilan	Suprafața (mp)	Tarla	Parcelă	Nr. topo	Observații / Referințe
1	curți constructii	DA	570	83	-	-	

## Date referitoare la construcții

Crt	Număr	Destinație construcție	Supraf. (mp)	Situație juridică	Observații / Referințe
A1.1	-C1	construcții de locuințe	Din acte: 0 Masurata: 156	Cu acte	Nr. niveluri:1; S. construita la sol:156 mp; S. construita desfasurata:156 mp;

## Lungime Segmente

1) Valorile lungimilor segmentelor sunt obținute din proiecție în plan.

Punct început	X / Y	Punct sfârșit	X / Y	Lungime segment (** (m)
1	589.379,086 385.625,421	2	589.374,051 385.615,723	10.927
2	589.374,051 385.615,723	3	589.366,682 385.601,986	15.589
3	589.366,682 385.601,986	4	589.365,666 385.600,006	2.225



Punct început	X / Y	Punct sfârșit	X / Y	Lungime segment (** (m)
4	589.365,666 385.600,006	5	589.361,978 385.592,816	8.081
5	589.361,978 385.592,816	6	589.374,078 385.588,237	12.937
6	589.374,078 385.588,237	7	589.376,225 385.588,513	2.165
7	589.376,225 385.588,513	8	589.378,038 385.589,302	1.977
8	589.378,038 385.589,302	9	589.379,402 385.591,07	2.233
9	589.379,402 385.591,07	10	589.381,542 385.595,241	4.688
10	589.381,542 385.595,241	11	589.384,099 385.599,921	5.333
11	589.384,099 385.599,921	12	589.386,906 385.604,87	5.69
12	589.386,906 385.604,87	13	589.392,554 385.617,55	13.881
13	589.392,554 385.617,55	1	589.379,086 385.625,421	15.599

\*\* Lungimile segmentelor sunt determinate în planul de proiecție Stereo 70 și sunt rotunjite la 1 milimetru.

\*\*\* Distanța dintre puncte este formată din segmente cumulate ce sunt mai mici decât valoarea 1 milimetru.



**DATE DESPRE IMOBILUL NR. 13078**

Oficiul de Cadastru și Publicitate Imobiliară PRAHOVA  
Biroul de Cadastru și Publicitate Imobiliară Ploiești

**A. Partea I. Descrierea imobilului**

TEREN Intravilan

Adresa: Loc. Bighilin, Str Str Mihai Viteazul, Nr. 93, Jud. Prahova

Nr. Crt	Nr cadastral Nr. topografic	Suprafața* (mp)	Observații / Referințe
A1		Din acte: 800 Masurata: 575	Sector cadastral:42 Teren imprejmuit;

**Construcții**

Crt	Nr cadastral Nr. topografic	Adresa	Observații / Referințe
A1.1	-C1	Loc. Bighilin, Str Str Mihai Viteazul, Nr. 93, Jud. Prahova	Nr. niveluri:1; S. construita la sol:112 mp; S. construita desfasurata:112 mp;

**B. Partea II. Proprietari și acte**

Inscrieri privitoare la dreptul de proprietate și alte drepturi reale		Referințe
/		
Act Administrativ nr. 8, din 04/04/2006 emis de PRIMARIA COMUNEI VALEA CALUGAREASCA (AUTORIZATIE DE CONSTRUCTIE; );		
B1	Intabulare, drept de PROPRIETATE, dobandit prin Construire, cota actuala 1/1, cota initiala 1/1 1) TINTEA ELENA, CASATROITA CU; 2) TINTEA CONSTANTIN	A1.1
Act Administrativ nr. 35, din 15/02/2005 emis de CONSILIUL LOCAL VALEA CALUGAREASCA (HOTARAREA CONSILIULUI LOCAL; );		
B2	Intabulare, drept de PROPRIETATE, dobandit prin Constituire, cota actuala 1/1, cota initiala 1/1 1) TINTEA ELENA, CASATROITA CU; 2) TINTEA CONSTANTIN	A1

**C. Partea III. SARCINI .**

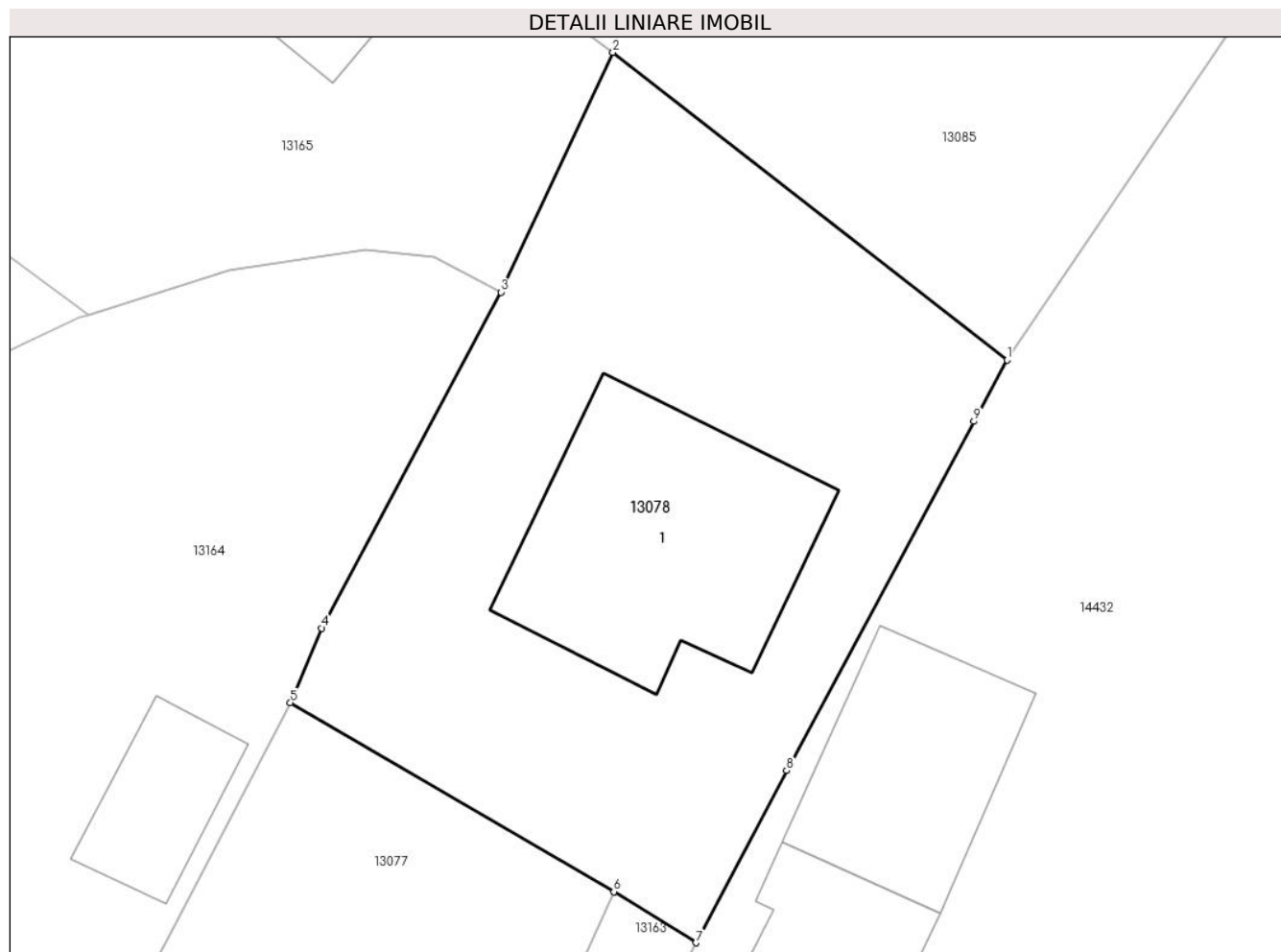
Inscrieri privind dezmembramintele dreptului de proprietate, drepturi reale de garanție și sarcini	Referințe
NU SUNT	

## Anexa Nr. 1 La Partea I

## Teren

Nr cadastral	Suprafața (mp)*	Observații / Referințe
	Din acte: 800 Masurata: 575	

\* Suprafața este determinată în planul de proiecție Stereo 70.



## Date referitoare la teren

Crt	Categorie folosință	Intra vilan	Suprafața (mp)	Tarla	Parcelă	Nr. topo	Observații / Referințe
1	curți constructii	DA	575	83	-	-	

## Date referitoare la construcții

Crt	Număr	Destinație construcție	Supraf. (mp)	Situație juridică	Observații / Referințe
A1.1	-C1	construcții de locuințe	Din acte: 0 Masurata: 112	Cu acte	Nr. niveluri:1; S. construita la sol:112 mp; S. construita desfasurata:112 mp;

## Lungime Segmente

1) Valorile lungimilor segmentelor sunt obținute din proiecție în plan.

Punct început	X / Y	Punct sfârșit	X / Y	Lungime segment (** (m)
1	589.408,926 385.639,692	2	589.392,512 385.652,497	20.818
2	589.392,512 385.652,497	3	589.387,853 385.642,514	11.017
3	589.387,853 385.642,514	4	589.380,398 385.628,52	15.856

Punct început	X / Y	Punct sfârșit	X / Y	Lungime segment (** (m)
4	589.380,398 385.628,52	5	589.379,086 385.625,421	3.365
5	589.379,086 385.625,421	6	589.392,554 385.617,55	15.599
6	589.392,554 385.617,55	7	589.395,982 385.615,424	4.034
7	589.395,982 385.615,424	8	589.399,752 385.622,597	8.103
8	589.399,752 385.622,597	9	589.407,553 385.637,133	16.497
9	589.407,553 385.637,133	1	589.408,926 385.639,692	2.904

\*\* Lungimile segmentelor sunt determinate în planul de proiecție Stereo 70 și sunt rotunjite la 1 milimetru.

\*\*\* Distanța dintre puncte este formată din segmente cumulate ce sunt mai mici decât valoarea 1 milimetru.



**DATE DESPRE IMOBILUL NR. 13079**

Oficiul de Cadastru și Publicitate Imobiliară PRAHOVA  
Biroul de Cadastru și Publicitate Imobiliară Ploiești

**A. Partea I. Descrierea imobilului**

TEREN Extravilan

Adresa: Jud. Prahova

Nr. Crt	Nr cadastral Nr. topografic	Suprafața* (mp)	Observații / Referințe
A1	23082	Din acte: 2.515 Masurata: 2.511	Sector cadastral:42 Teren neimprijmuit;

**B. Partea II. Proprietari și acte**

Inscrieri privitoare la dreptul de proprietate și alte drepturi reale		Referințe
<b>24295 / 09/04/2013</b>		
Act Notarial nr. 390, din 08/04/2013 emis de NP CALIN MAGDALENA;		
B1	Se infiinteaza cartea funciara 23082 a imobilului cu numarul cadastral 23082/Bucov, rezultat din dezmembrarea imobilului cu numarul cadastral 22931 inscris in cartea funciara 22931;	A1
<b>24298 / 09/04/2013</b>		
Act Notarial nr. 392, din 08/04/2013 emis de NP CALIN MAGDALENA;		
B7	Intabulare, drept de PROPRIETATEcumparare ca bun comun, dobandit prin Conventie, cota actuala 1/1, cota initiala 1/1 1) <b>MAFTEI VIOREL</b> 2) <b>MAFTEI VIORICA</b>	A1
<b>49422 / 18/07/2013</b>		
Act Administrativ nr. 53, din 28/05/2013 emis de DIRECTIA PENTRU AGRICULTURA JUDETEANA PRAHOVA (; act administrativ nr. 8291/21-06-2013 emis de PRIMARIA COMUNA BUCOV; act administrativ nr. 48030/12-07-2013 emis de OCPI PRAHOVA;);		
B8	se noteaza actualizarea informatiilor cadastrale conform documentatiei tehnice avizate in sensul schimbarii categoriei de folosinta a terenului din vie in arabil	A1

**C. Partea III. SARCINI .**

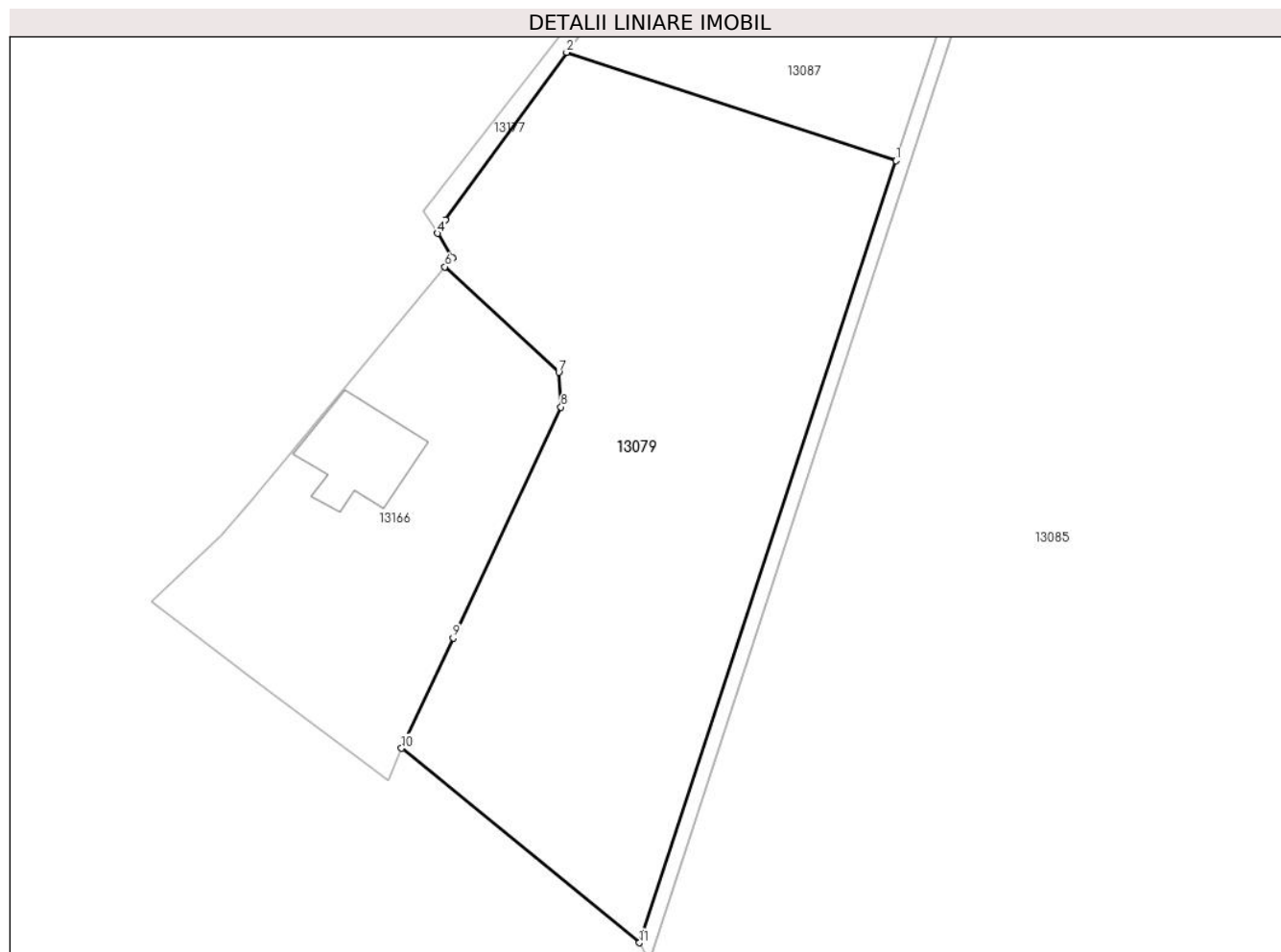
Inscrieri privind dezmembramintele dreptului de proprietate, drepturi reale de garanție și sarcini	Referințe
NU SUNT	

## Anexa Nr. 1 La Partea I

## Teren

Nr cadastral	Suprafața (mp)*	Observații / Referințe
23082	Din acte: 2.515 Masurata: 2.511	

\* Suprafața este determinată în planul de proiecție Stereo 70.



## Date referitoare la teren

Crt	Categorie folosință	Intra vilan	Suprafața (mp)	Tarla	Parcelă	Nr. topo	Observații / Referințe
1	arabil	NU	2.511	83	3775, 3773/2	-	

## Lungime Segmente

1) Valorile lungimilor segmentelor sunt obținute din proiecție în plan.

Punct început	X / Y	Punct sfârșit	X / Y	Lungime segment (** (m)
1	589.382,297 385.762,182	2	589.348,338 385.773,353	35.749
2	589.348,338 385.773,353	3	589.335,831 385.756,075	21.33
3	589.335,831 385.756,075	4	589.335,02 385.754,683	1.611
4	589.335,02 385.754,683	5	589.336,577 385.752,177	2.95
5	589.336,577 385.752,177	6	589.335,793 385.751,234	1.226



Punct început	X / Y	Punct sfârşit	X / Y	Lungime segment (** (m)
6	589.335,793 385.751,234	7	589.347,532 385.740,364	15.999
7	589.347,532 385.740,364	8	589.347,765 385.736,783	3.589
8	589.347,765 385.736,783	9	589.336,629 385.712,956	26.301
9	589.336,629 385.712,956	10	589.331,319 385.701,595	12.541
10	589.331,319 385.701,595	11	589.355,859 385.681,543	31.691
11	589.355,859 385.681,543	1	589.382,297 385.762,182	84.862

\*\* Lungimile segmentelor sunt determinate în planul de proiecţie Stereo 70 şi sunt rotunjite la 1 milimetru.

\*\*\* Distanţa dintre puncte este formată din segmente cumulate ce sunt mai mici decât valoarea 1 milimetru.



**DATE DESPRE IMOBILUL NR. 13080**

Oficiul de Cadastru și Publicitate Imobiliară PRAHOVA  
Biroul de Cadastru și Publicitate Imobiliară Ploiești

**A. Partea I. Descrierea imobilului**

TEREN Extravilan

Adresa: Jud. Prahova

Nr. Crt	Nr cadastral Nr. topografic	Suprafața* (mp)	Observații / Referințe
A1	20955	526	Sector cadastral:42 Teren neimprejmuit;

**B. Partea II. Proprietari și acte**

Inscrieri privitoare la dreptul de proprietate și alte drepturi reale	Referințe
/	
Act Administrativ nr. 96292, din 28/06/2004 emis de CJSDPAT PRAHOVA (TITLU DE PROPRIETATE; );	
B1	A1
Intabulare, drept de PROPRIETATE, dobandit prin Reconstituire, cota actuala 1/1, cota initiala 1/1	
1) MAFTEI VIORICA	
2) MORTOIU ION	
3) MORTOIU GHEORGHE	
4) CONSTANTIN GEORGETA	

**C. Partea III. SARCINI .**

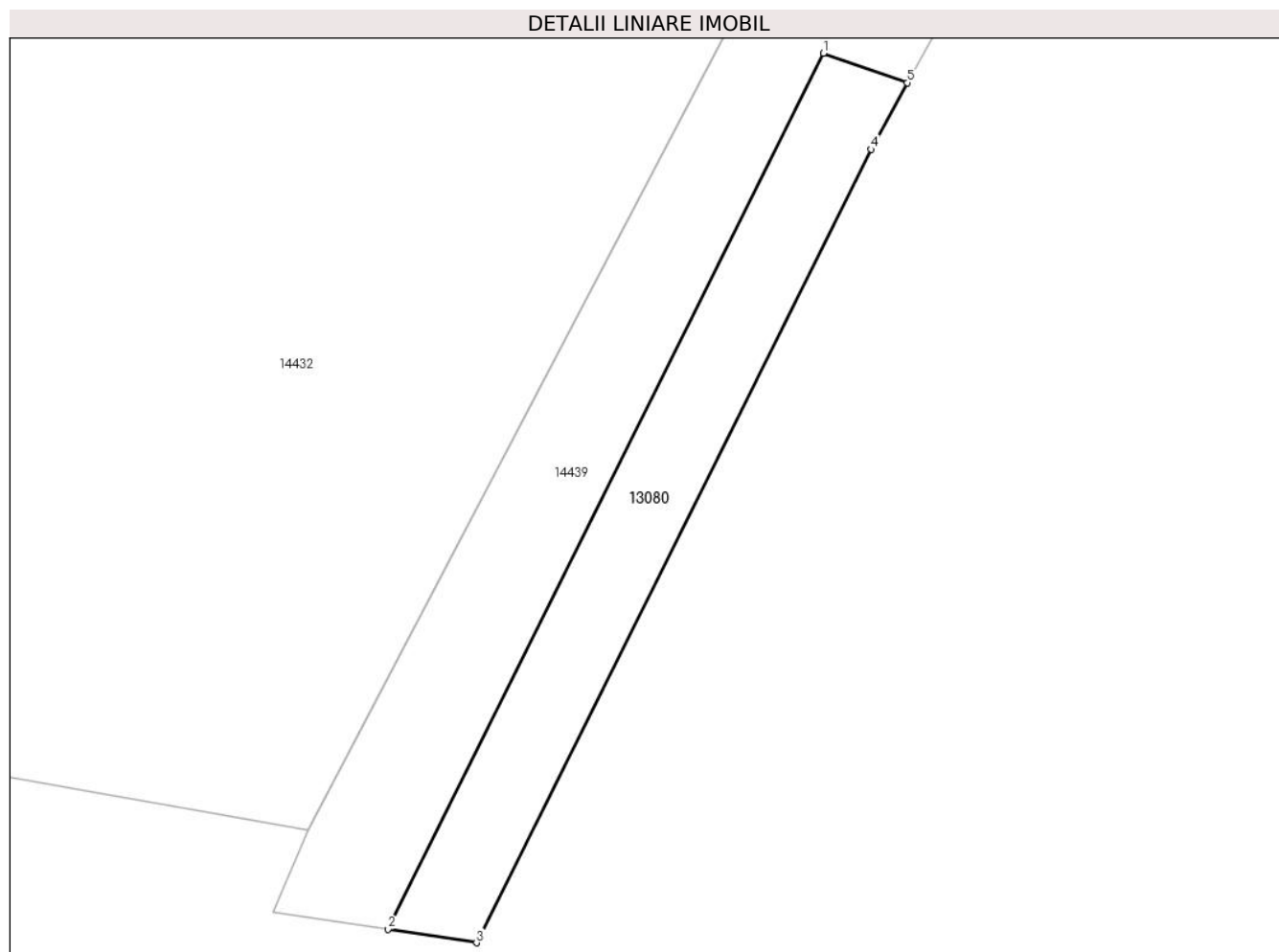
Inscrieri privind dezmembramintele dreptului de proprietate, drepturi reale de garanție și sarcini	Referințe
NU SUNT	

## Anexa Nr. 1 La Partea I

## Teren

Nr cadastral	Suprafața (mp)*	Observații / Referințe
20955	526	

\* Suprafața este determinată în planul de proiecție Stereo 70.



## Date referitoare la teren

Crt	Categorie folosință	Intravilan	Suprafața (mp)	Tarla	Parcelă	Nr. topo	Observații / Referințe
1	arabil	NU	526	83	4175/2	-	

## Lungime Segmente

1) Valorile lungimilor segmentelor sunt obținute din proiecție în plan.

Punct început	X / Y	Punct sfârșit	X / Y	Lungime segment (** (m)
1	589.559,332 385.529,115	2	589.524,664 385.459,414	77.847
2	589.524,664 385.459,414	3	589.531,716 385.458,333	7.134
3	589.531,716 385.458,333	4	589.563,139 385.521,466	70.521
4	589.563,139 385.521,466	5	589.566,03 385.526,761	6.033
5	589.566,03 385.526,761	1	589.559,332 385.529,115	7.1

**\*\* Lungimile segmentelor sunt determinate în planul de proiecție Stereo 70 și sunt rotunjite la 1 milimetru.**

**\*\*\* Distanța dintre puncte este formată din segmente cumulate ce sunt mai mici decât valoarea 1 milimetru.**



**DATE DESPRE IMOBILUL NR. 13081**

Oficiul de Cadastru și Publicitate Imobiliară PRAHOVA  
Biroul de Cadastru și Publicitate Imobiliară Ploiești

**A. Partea I. Descrierea imobilului**

TEREN Extravilan

Adresa: Jud. Prahova

Nr. Crt	Nr cadastral Nr. topografic	Suprafața* (mp)	Observații / Referințe
A1	24555	5.000	Sector cadastral:42 Teren neimprejmuit;

**B. Partea II. Proprietari și acte**

Inscrieri privitoare la dreptul de proprietate și alte drepturi reale		Referințe
<b>1284 / 10/01/2017</b>		
Act Notarial nr. 5, din 09/01/2017 emis de NP Ionita Aristita Adina;		
B3	Intabulare, drept de PROPRIETATEcumparare ca bun comun, dobandit prin Conventie, cota actuala 1/1, cota initiala 1/1 1) <b>BADEA MARIANA</b> 2) <b>BADEA PETRE</b>	A1

**C. Partea III. SARCINI .**

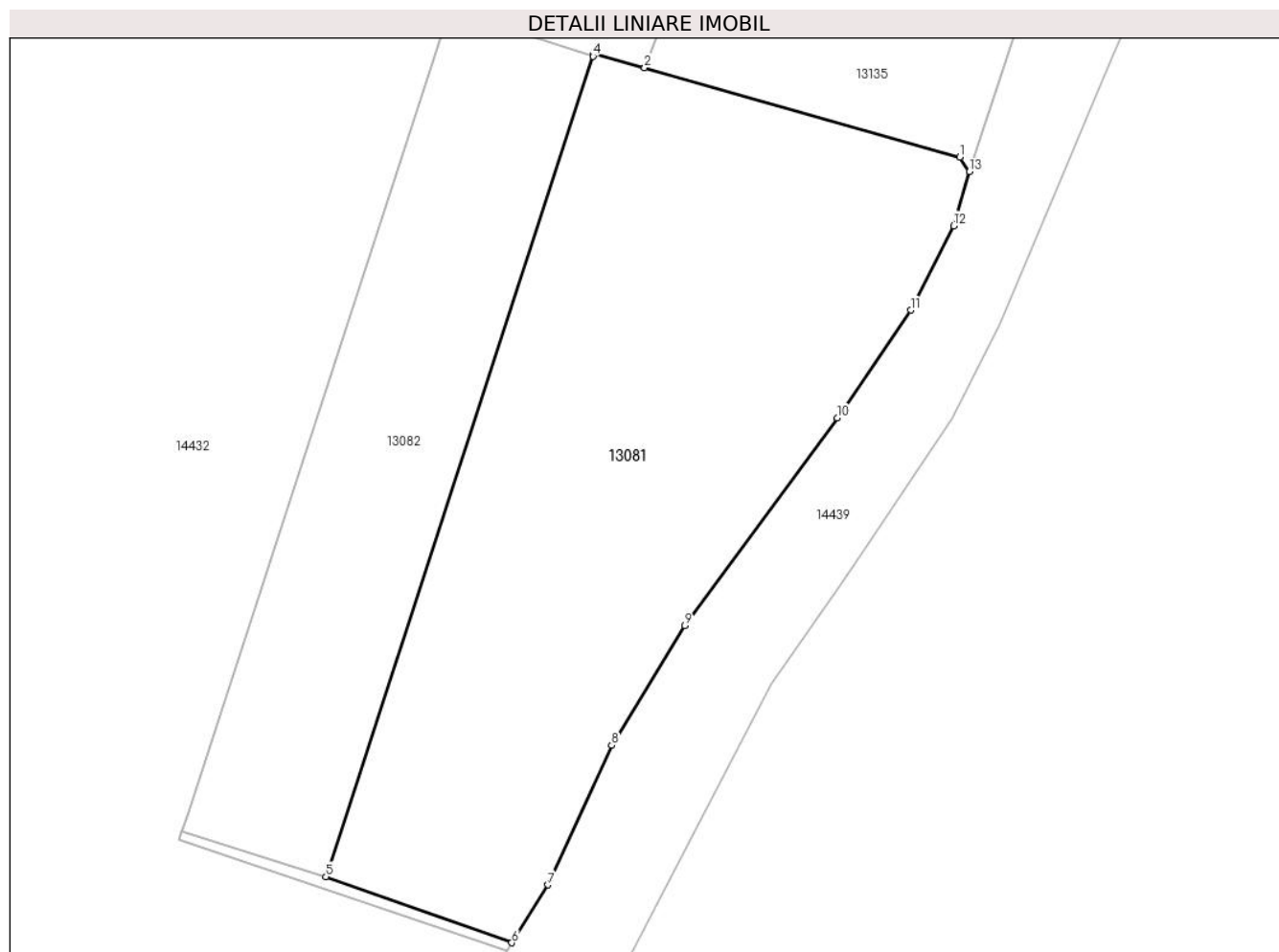
Inscrieri privind dezmembramintele dreptului de proprietate, drepturi reale de garanție și sarcini	Referințe
NU SUNT	

## Anexa Nr. 1 La Partea I

## Teren

Nr cadastral	Suprafața (mp)*	Observații / Referințe
24555	5.000	

\* Suprafața este determinată în planul de proiecție Stereo 70.



## Date referitoare la teren

Crt	Categorie folosință	Intravilan	Suprafața (mp)	Tarla	Parcelă	Nr. topo	Observații / Referințe
1	vie	NU	5.000	83	3760/1	-	

## Lungime Segmente

1) Valorile lungimilor segmentelor sunt obținute din proiecție în plan.

Punct început	X / Y	Punct sfârșit	X / Y	Lungime segment (** (m)
1	589.629,737 385.670,308	2	589.586,066 385.682,704	45.396
2	589.586,066 385.682,704	3	589.579,046 385.684,697	7.297
3	589.579,046 385.684,697	4	589.578,907 385.684,271	0.448
4	589.578,907 385.684,271	5	589.541,884 385.570,669	119.483
5	589.541,884 385.570,669	6	589.567,646 385.561,519	27.339



Punct început	X / Y	Punct sfârșit	X / Y	Lungime segment (** (m)
6	589.567,646 385.561,519	7	589.572,679 385.569,53	9.461
7	589.572,679 385.569,53	8	589.581,509 385.588,84	21.233
8	589.581,509 385.588,84	9	589.591,627 385.605,423	19.426
9	589.591,627 385.605,423	10	589.612,771 385.634,173	35.688
10	589.612,771 385.634,173	11	589.622,938 385.649,109	18.068
11	589.622,938 385.649,109	12	589.628,905 385.660,791	13.118
12	589.628,905 385.660,791	13	589.631,1 385.668,296	7.819
13	589.631,1 385.668,296	1	589.629,737 385.670,308	2.43

\*\* Lungimile segmentelor sunt determinate în planul de proiecție Stereo 70 și sunt rotunjite la 1 milimetru.

\*\*\* Distanța dintre puncte este formată din segmente cumulate ce sunt mai mici decât valoarea 1 milimetru.



**DATE DESPRE IMOBILUL NR. 13082**

Oficiul de Cadastru și Publicitate Imobiliară PRAHOVA  
Biroul de Cadastru și Publicitate Imobiliară Ploiești

**A. Partea I. Descrierea imobilului**

TEREN Extravilan

Adresa: Jud. Prahova

Nr. Crt	Nr cadastral Nr. topografic	Suprafața* (mp)	Observații / Referințe
A1	20094	2.500	Sector cadastral:42 Teren neimprejmuit;

**B. Partea II. Proprietari și acte**

Inscrieri privitoare la dreptul de proprietate și alte drepturi reale	Referințe
/	
Act Administrativ nr. 18, din 23/07/2003 emis de CJSDPAT PRAHOVA (TITLU DE PROPRIETATE; );	
B1	A1
Intabulare, drept de PROPRIETATE, dobandit prin Reconstituire, cota actuala 1/1, cota initiala 1/1	
1) ZOTA ELIZA MIHAELA	

**C. Partea III. SARCINI .**

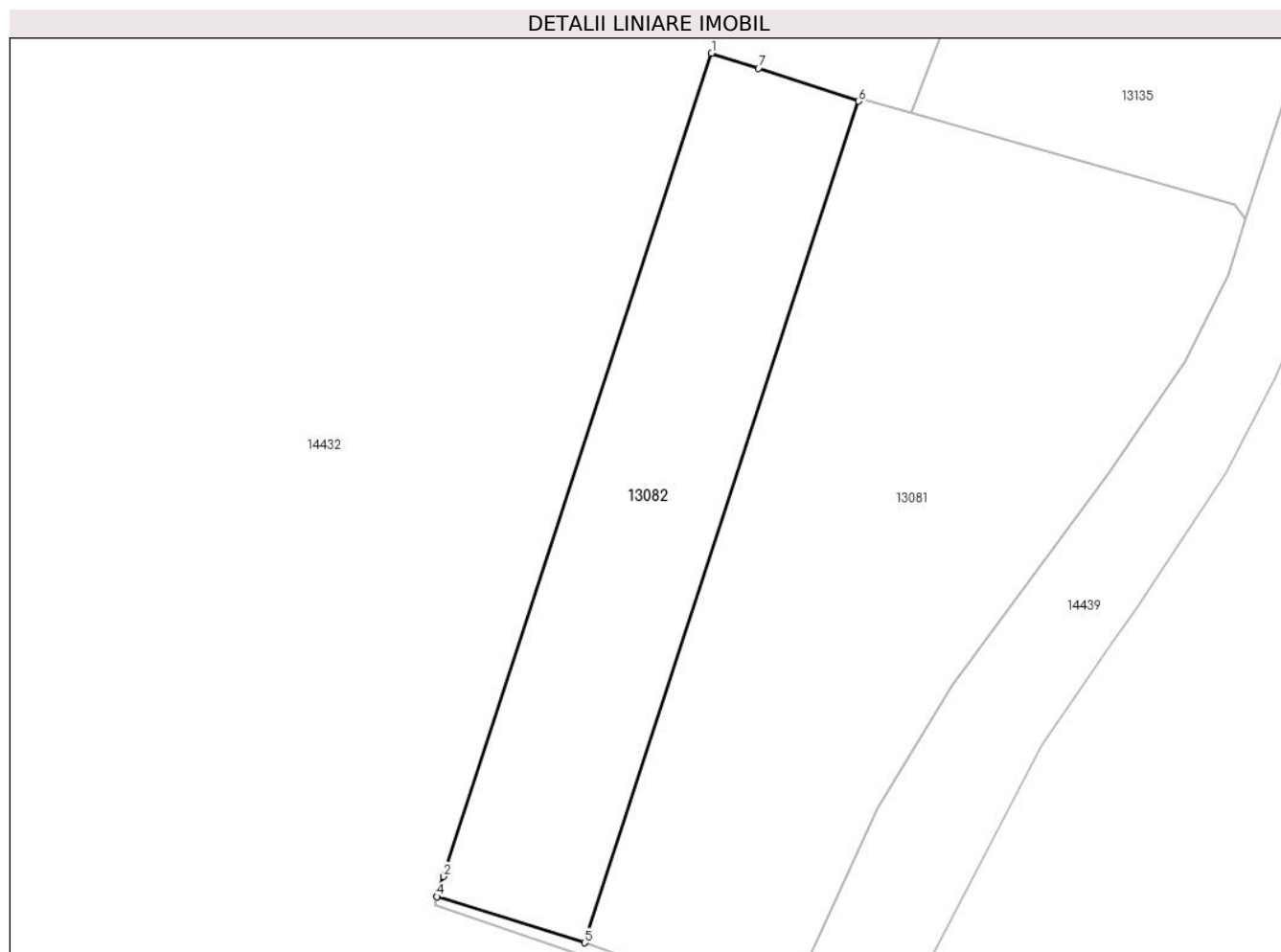
Inscrieri privind dezmembramintele dreptului de proprietate, drepturi reale de garanție și sarcini	Referințe
NU SUNT	

## Anexa Nr. 1 La Partea I

## Teren

Nr cadastral	Suprafața (mp)*	Observații / Referințe
20094	2.500	

\* Suprafața este determinată în planul de proiecție Stereo 70.



## Date referitoare la teren

Crt	Categorie folosință	Intra vilan	Suprafața (mp)	Tarla	Parcelă	Nr. topo	Observații / Referințe
1	vie	NU	2.500	83	3760/2	-	

## Lungime Segmente

1) Valorile lungimilor segmentelor sunt obținute din proiecție în plan.

Punct început	X / Y	Punct sfârșit	X / Y	Lungime segment (** (m)
1	589.559,036 385.690,746	2	589.522,82 385.579,617	116.881
2	589.522,82 385.579,617	3	589.522,047 385.577,246	2.494
3	589.522,047 385.577,246	4	589.521,93 385.576,885	0.379
4	589.521,93 385.576,885	5	589.541,884 385.570,669	20.9
5	589.541,884 385.570,669	6	589.578,907 385.684,271	119.483

Punct început	X / Y	Punct sfârşit	X / Y	Lungime segment (** (m)
6	589.578,907 385.684,271	7	589.565,408 385.688,707	14.209
7	589.565,408 385.688,707	1	589.559,036 385.690,746	6.69

\*\* Lungimile segmentelor sunt determinate în planul de proiecție Stereo 70 și sunt rotunjite la 1 milimetru.

\*\*\* Distanța dintre puncte este formată din segmente cumulate ce sunt mai mici decât valoarea 1 milimetru.



**DATE DESPRE IMOBILUL NR. 13083**

Oficiul de Cadastru și Publicitate Imobiliară PRAHOVA  
Biroul de Cadastru și Publicitate Imobiliară Ploiești

**A. Partea I. Descrierea imobilului**

TEREN Extravilan

Adresa: Jud. Prahova, T 83, V 3758/2, EXTRAVILAN

Nr. Crt	Nr cadastral Nr. topografic	Suprafața* (mp)	Observații / Referințe
A1	22441	4.370	Sector cadastral:42 Teren neimprejmit;

**B. Partea II. Proprietari și acte**

Inscrieri privitoare la dreptul de proprietate și alte drepturi reale		Referințe
<b>47585 / 17/08/2011</b>		
Hotarare Judecatoreasca nr. 6867, din 15/06/2011 emis de JUDECATORIA PLOIESTI (; titlu proprietate nr. 96201/28.06.2004 emis de Comisia Judecătorească Prahova ;certificat nastere seria NX,nr.783664/17.08.1999 emis de Priamrai Municipiului Ploiesti ;sentinta civila nr. 10595/21.11.2007 emis de Judecatoria Ploiesti);		
B1	Intabulare, drept de PROPRIETATE, dobandit prin Hotarare Judecatoreasca, cota actuala 1/1, cota initiala 1/1	A1
1) PETCU ELENA 2) ALEXANDRU IOANA CRISTINA		

**C. Partea III. SARCINI .**

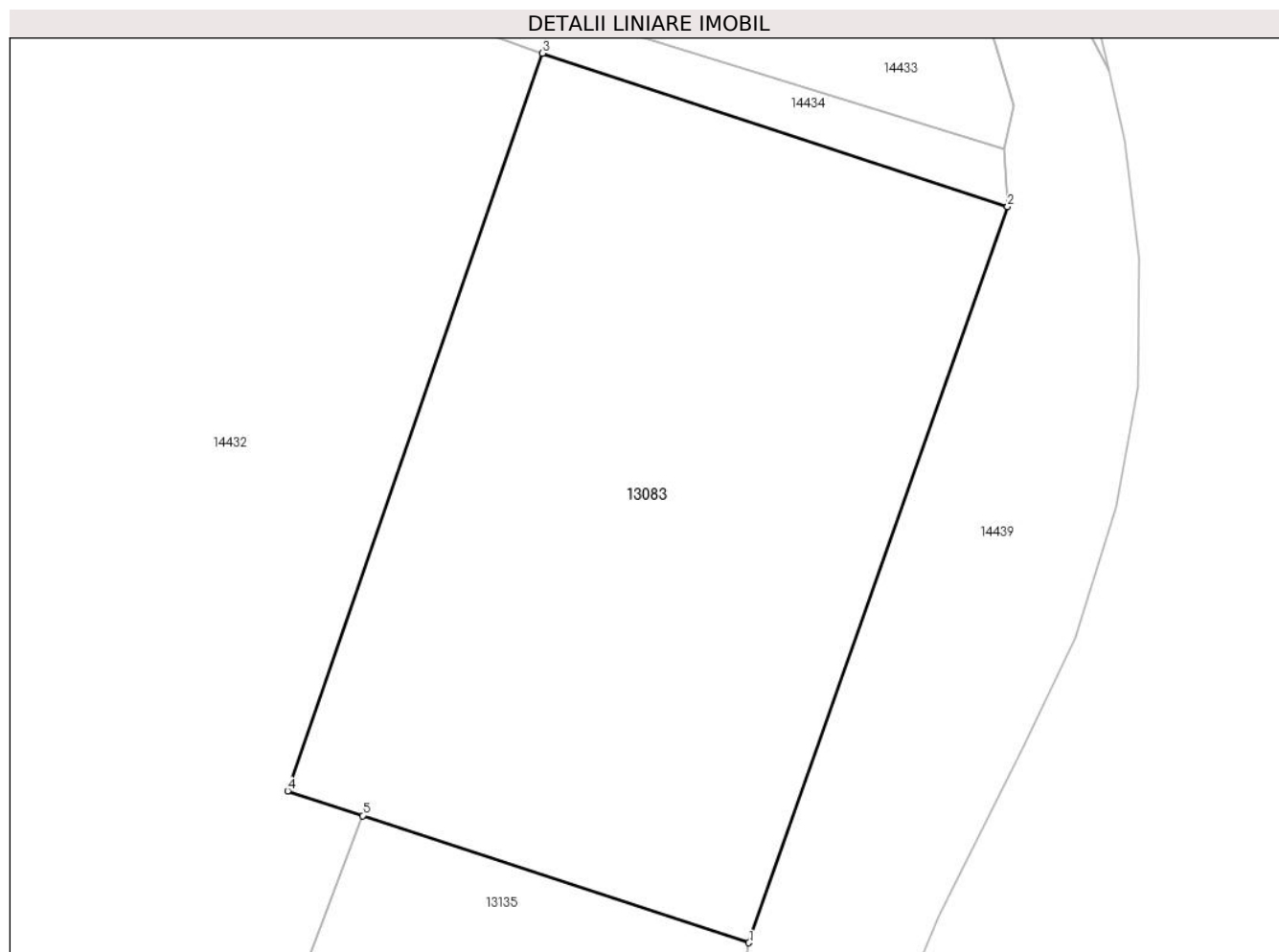
Inscrieri privind dezmembramintele dreptului de proprietate, drepturi reale de garanție și sarcini	Referințe
NU SUNT	

## Anexa Nr. 1 La Partea I

## Teren

Nr cadastral	Suprafața (mp)*	Observații / Referințe
22441	4.370	

\* Suprafața este determinată în planul de proiecție Stereo 70.



## Date referitoare la teren

Crt	Categorie folosință	Intravilan	Suprafața (mp)	Tarla	Parcelă	Nr. topo	Observații / Referințe
1	vie	NU	4.370	83	3758/2	-	EXTRAVILAN

## Lungime Segmente

1) Valorile lungimilor segmentelor sunt obținute din proiecție în plan.

Punct început	X / Y	Punct sfârșit	X / Y	Lungime segment (** (m)
1	589.643,15 385.710,637	2	589.670,888 385.789,514	83.612
2	589.670,888 385.789,514	3	589.621,019 385.805,927	52.501
3	589.621,019 385.805,927	4	589.593,699 385.726,912	83.605
4	589.593,699 385.726,912	5	589.601,753 385.724,263	8.478
5	589.601,753 385.724,263	1	589.643,15 385.710,637	43.582



**\*\* Lungimile segmentelor sunt determinate în planul de proiecție Stereo 70 și sunt rotunjite la 1 milimetru.**

**\*\*\* Distanța dintre puncte este formată din segmente cumulate ce sunt mai mici decât valoarea 1 milimetru.**



**DATE DESPRE IMOBILUL NR. 13084**

Oficiul de Cadastru și Publicitate Imobiliară PRAHOVA  
Biroul de Cadastru și Publicitate Imobiliară Ploiești

**A. Partea I. Descrierea imobilului**

TEREN Extravilan

Adresa: Jud. Prahova, T 50 ; CC 4209

Nr. Crt	Nr cadastral Nr. topografic	Suprafața* (mp)	Observații / Referințe
A1	32706	Din acte: 1.237 Masurata: 202	Sector cadastral:42 Teren neimprejmuț; T 50 ; CC 4209

**B. Partea II. Proprietari și acte**

Inscrieri privitoare la dreptul de proprietate și alte drepturi reale		Referințe
<b>4940 / 13/01/2023</b>		
Act Notarial nr. 108, din 21/12/2012 emis de NP Ionita Aristita Adina (; act notarial nr 94 din 09.09.2003, emis de NP Puscasu Ion;act administrativ nr 66724 din 26.06.2002, emis de Comisia Judeteana Prahova;act administrativ nr 4367 din 10.01.2023, emis de Primaria Comunei Bucov;act administrativ nr 4447 din 10.01.2023, emis de Primaria Valea Calugareasca;act administrativ nr seria D12 nr.227255 din 27.12.2022, emis de Consiliul Local al Municipiului Ploiesti;act administrativ nr seria DR nr.918493 din 11.10.2004, emis de Primaria Orasului Mizil);		
B1	Intabulare, drept de PROPRIETATE, dobandit prin Succesiune, cota actuala 1/3, cota initiala 1/3 1) <b>PETRE IEUVENIA</b>	A1
B2	Intabulare, drept de PROPRIETATE, dobandit prin Succesiune, cota actuala 1/3, cota initiala 1/3 1) <b>NEACȘU DUMITRA</b>	A1
B3	Intabulare, drept de PROPRIETATE, dobandit prin Succesiune, cota actuala 1/4, cota initiala 1/4 1) <b>CERNAT MIRCEA</b> , (decedat);	A1
B5	Intabulare, drept de PROPRIETATE, dobandit prin Succesiune, cota actuala 1/24, cota initiala 1/24 1) <b>CERNAT GEORGE-RENATO</b> , (decedat);	A1
<b>87229 / 25/05/2023</b>		
Act Notarial nr. 113, din 24/05/2023 emis de NP Ionita Aristita Adina (; act notarial nr 94 din 09.09.2003, emis de NP Puscasu Ion;act administrativ nr 66724 din 26.06.2002, emis de Comisia Judeteana Prahova;act administrativ nr 4367 din 10.01.2023, emis de Primaria Comunei Bucov;act administrativ nr 4447 din 10.01.2023, emis de Primaria Valea Calugareasca;act administrativ nr seria D12 nr.227255 din 27.12.2022, emis de Consiliul Local al Municipiului Ploiesti;act administrativ nr seria DR nr.918493 din 11.10.2004, emis de Primaria Orasului Mizil);		
B6	Intabulare, drept de PROPRIETATE, dobandit prin Succesiune, cota actuala 2/192, cota initiala 2/192 1) <b>CERNAT AURELIA</b>	A1
B7	Intabulare, drept de PROPRIETATE, dobandit prin Succesiune, cota actuala 3/192, cota initiala 3/192 1) <b>CERNAT VICTORAȘ-VASILE</b>	A1
B8	Intabulare, drept de PROPRIETATE, dobandit prin Succesiune, cota actuala 3/192, cota initiala 3/192 1) <b>OPREA MARIA-RODICA</b>	A1

**C. Partea III. SARCINI .**

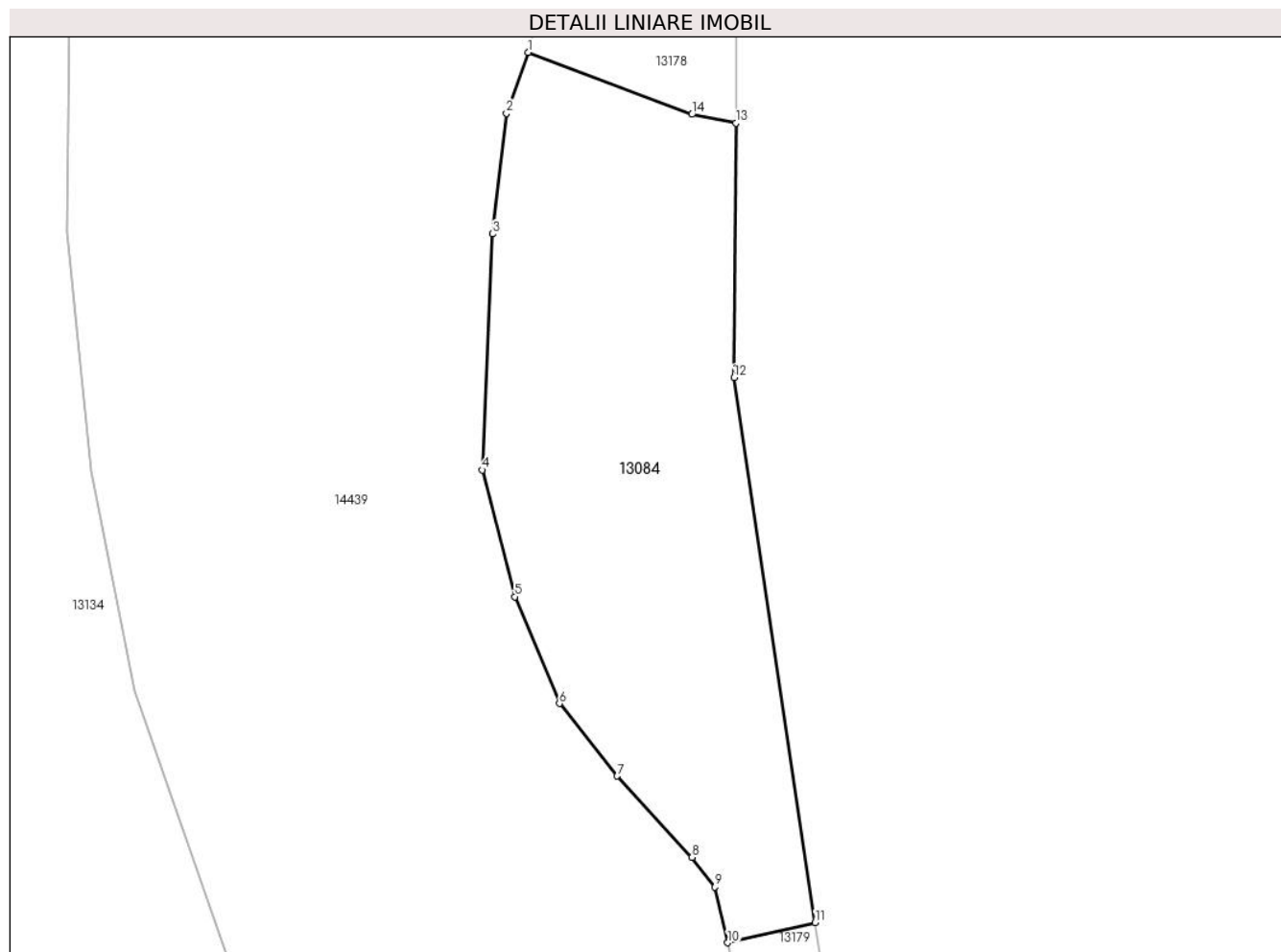
Inscrieri privind dezmembramintele dreptului de proprietate, drepturi reale de garanție și sarcini	Referințe
NU SUNT	

## Anexa Nr. 1 La Partea I

## Teren

Nr cadastral	Suprafața (mp)*	Observații / Referințe
32706	Din acte: 1.237 Masurata: 202	T 50 ; CC 4209

\* Suprafața este determinată în planul de proiecție Stereo 70.



## Date referitoare la teren

Crt	Categorie folosință	Intra vilan	Suprafața (mp)	Tarla	Parcelă	Nr. topo	Observații / Referințe
1	curți constructii	NU	202	50	4209	-	

## Lungime Segmente

1) Valorile lungimilor segmentelor sunt obținute din proiecție în plan.

Punct început	X / Y	Punct sfârșit	X / Y	Lungime segment (** (m)
1	589.646,004 385.935,65	2	589.645,274 385.933,63	2.148
2	589.645,274 385.933,63	3	589.644,816 385.929,643	4.013
3	589.644,816 385.929,643	4	589.644,473 385.921,835	7.816
4	589.644,473 385.921,835	5	589.645,551 385.917,64	4.331
5	589.645,551 385.917,64	6	589.647,027 385.914,108	3.828

Punct început	X / Y	Punct sfârşit	X / Y	Lungime segment (** (m)
6	589.647,027 385.914,108	7	589.648,942 385.911,709	3.07
7	589.648,942 385.911,709	8	589.651,416 385.909,016	3.657
8	589.651,416 385.909,016	9	589.652,172 385.908,04	1.235
9	589.652,172 385.908,04	10	589.652,599 385.906,191	1.898
10	589.652,599 385.906,191	11	589.655,49 385.906,859	2.967
11	589.655,49 385.906,859	12	589.652,803 385.924,892	18.232
12	589.652,803 385.924,892	13	589.652,862 385.933,306	8.414
13	589.652,862 385.933,306	14	589.651,415 385.933,598	1.476
14	589.651,415 385.933,598	1	589.646,004 385.935,65	5.787

\*\* Lungimile segmentelor sunt determinate în planul de proiecție Stereo 70 și sunt rotunjite la 1 milimetru.

\*\*\* Distanța dintre puncte este formată din segmente cumulate ce sunt mai mici decât valoarea 1 milimetru.



**DATE DESPRE IMOBILUL NR. 13085**

Oficiul de Cadastru și Publicitate Imobiliară PRAHOVA  
Biroul de Cadastru și Publicitate Imobiliară Ploiești

**A. Partea I. Descrierea imobilului**

TEREN Extravilan

Nr. CF vechi:5402

Nr. cadastral vechi:11864

Adresa: Jud. Prahova

Nr. Crt	Nr cadastral Nr. topografic	Suprafața* (mp)	Observații / Referințe
A1	22145	Din acte: 11.112 Masurata: 11.111	Sector cadastral:42 Teren neimprejmuit;

**B. Partea II. Proprietari și acte**

Inscrieri privitoare la dreptul de proprietate și alte drepturi reale	Referințe
<b>28447 / 23/05/2011</b>	
Act Notarial nr. 1029, din 19/05/2011 emis de NP BIVOLARU FLORIN;	
B2	A1
Intabulare, drept de PROPRIETATEpartaj, dobandit prin Conventie, cota actuala 1/1, cota initiala 1/1 1) PARADOWSKI POSTELNICU STELIANA LUCIA	

**C. Partea III. SARCINI .**

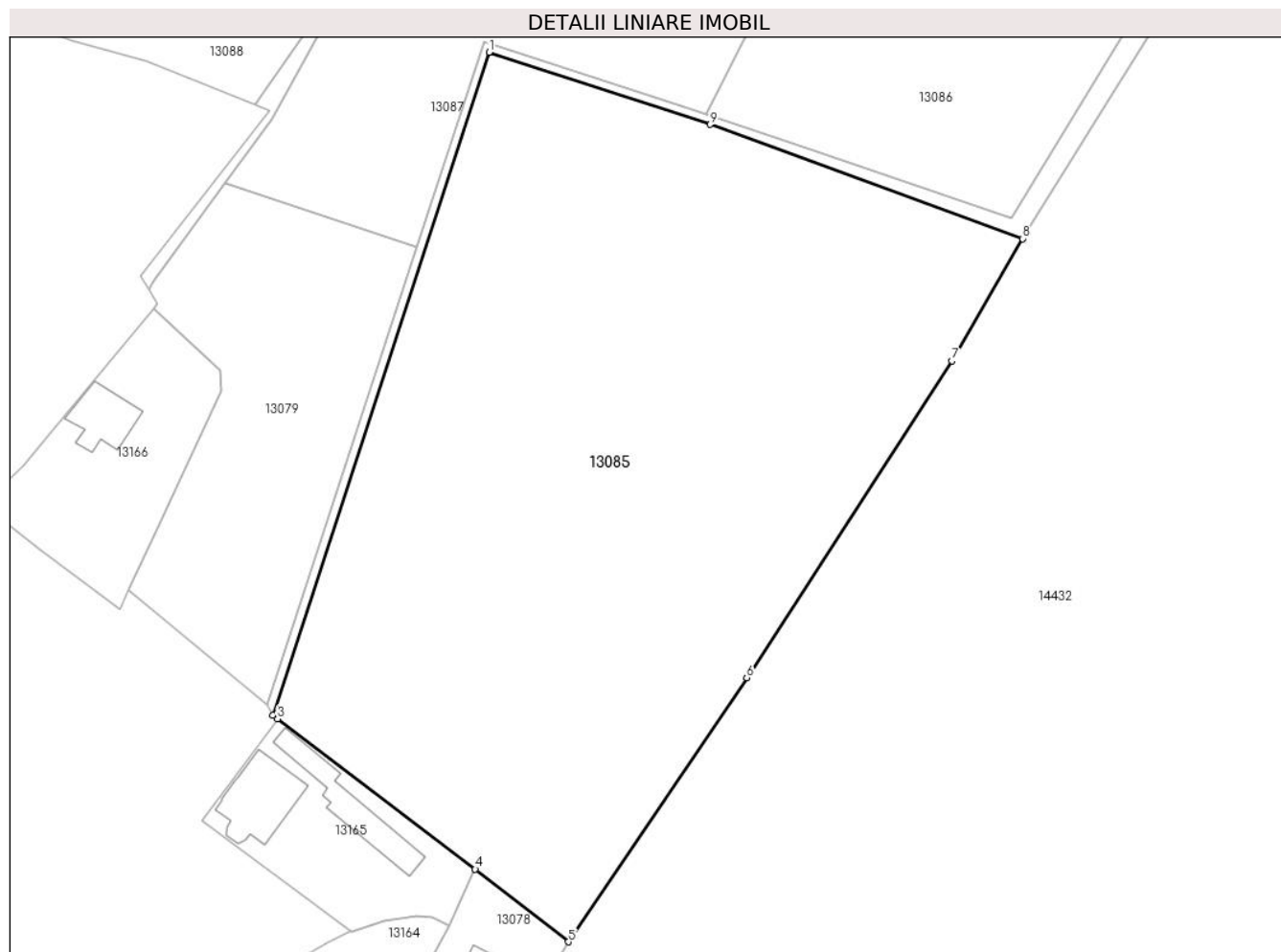
Inscrieri privind dezmembramintele dreptului de proprietate, drepturi reale de garanție și sarcini	Referințe
NU SUNT	

## Anexa Nr. 1 La Partea I

## Teren

Nr cadastral	Suprafața (mp)*	Observații / Referințe
22145	Din acte: 11.112 Masurata: 11.111	

\* Suprafața este determinată în planul de proiecție Stereo 70.



## Date referitoare la teren

Crt	Categorie folosință	Intra vilan	Suprafața (mp)	Tarla	Parcelă	Nr. topo	Observații / Referințe
1	vie	NU	11.111	83	3773/1	-	

## Lungime Segmente

1) Valorile lungimilor segmentelor sunt obținute din proiecție în plan.

Punct început	X / Y	Punct sfârșit	X / Y	Lungime segment (** (m)
1	589.394,978 385.796,427	2	589.356,814 385.679,628	122.876
2	589.356,814 385.679,628	3	589.357,64 385.679,0	1.038
3	589.357,64 385.679,0	4	589.392,512 385.652,497	43.8
4	589.392,512 385.652,497	5	589.408,926 385.639,692	20.818



Punct început	X / Y	Punct sfârșit	X / Y	Lungime segment (** (m)
5	589.408,926 385.639,692	6	589.440,4 385.686,236	56.187
6	589.440,4 385.686,236	7	589.476,551 385.742,047	66.496
7	589.476,551 385.742,047	8	589.489,051 385.763,572	24.891
8	589.489,051 385.763,572	9	589.433,97 385.783,722	58.651
9	589.433,97 385.783,722	1	589.394,978 385.796,427	41.01

\*\* Lungimile segmentelor sunt determinate în planul de proiecție Stereo 70 și sunt rotunjite la 1 milimetru.

\*\*\* Distanța dintre puncte este formată din segmente cumulate ce sunt mai mici decât valoarea 1 milimetru.



**DATE DESPRE IMOBILUL NR. 13086**

Oficiul de Cadastru și Publicitate Imobiliară PRAHOVA  
Biroul de Cadastru și Publicitate Imobiliară Ploiești

**A. Partea I. Descrierea imobilului**

TEREN Extravilan

Adresa: Jud. Prahova

Nr. Crt	Nr cadastral Nr. topografic	Suprafața* (mp)	Observații / Referințe
A1	22932	Din acte: 21.953 Masurata: 8.433	Sector cadastral:42 Teren neimprijmit;

**B. Partea II. Proprietari și acte**

Inscrieri privitoare la dreptul de proprietate și alte drepturi reale	Referințe	
<b>778 / 09/01/2013</b>		
Act Administrativ nr. 71798, din 26/11/2012 emis de OCPI (; act notarial 5806/23.11.2012 NP POPESCU VIORICA);		
B1	Se infiinteaza cartea funciara 22932 a imobilului cu numarul cadastral 22932/Bucov, rezultat din dezmembrarea imobilului cu numarul cadastral 22857 inscris in cartea funciara 22857;	A1
<b>782 / 09/01/2013</b>		
Act Administrativ nr. 71798, din 26/11/2012 emis de OCPI (; act notarial 5806/23.11.2012 emis de NP POPESCU VIORICA);		
B4	se respinge cererea pentru motivele de mai sus	A1
<b>14862 / 21/02/2018</b>		
Act Administrativ nr. 5601, din 14/02/2018 emis de Primaria Bucov;		
B9	se respinge cererea de notare schimbare adresa intrucat pentru aceasta operatiune este necesara solicitare de actualizare informatii cadastrale	A1
<b>19205 / 05/03/2018</b>		
Act Administrativ nr. 5601, din 14/02/2018 emis de PRIMARIA BUCOV (; act administrativ nr 14862 din 21.02.2018, emis de OCPI PRAHOVA);		
B10	se noteaza actualizarea informatiilor cadastrale conform documentatiei anexate in sensul ca adresa actuala a imobilului este „Com. Bucov, sat Chitorani, T83,P3775, jud. Prahova”	A1
<b>29095 / 29/03/2018</b>		
Act Notarial nr. 884, din 28/03/2018 emis de NP Ionita Aristita Adina;		
B11	Intabulare, drept de PROPRIETATEcumparare ca bun comun, dobandit prin Conventie, cota actuala 1/1, cota initiala 1/1 1) BADEA MARIANA 2) BADEA PETRE	A1

**C. Partea III. SARCINI**

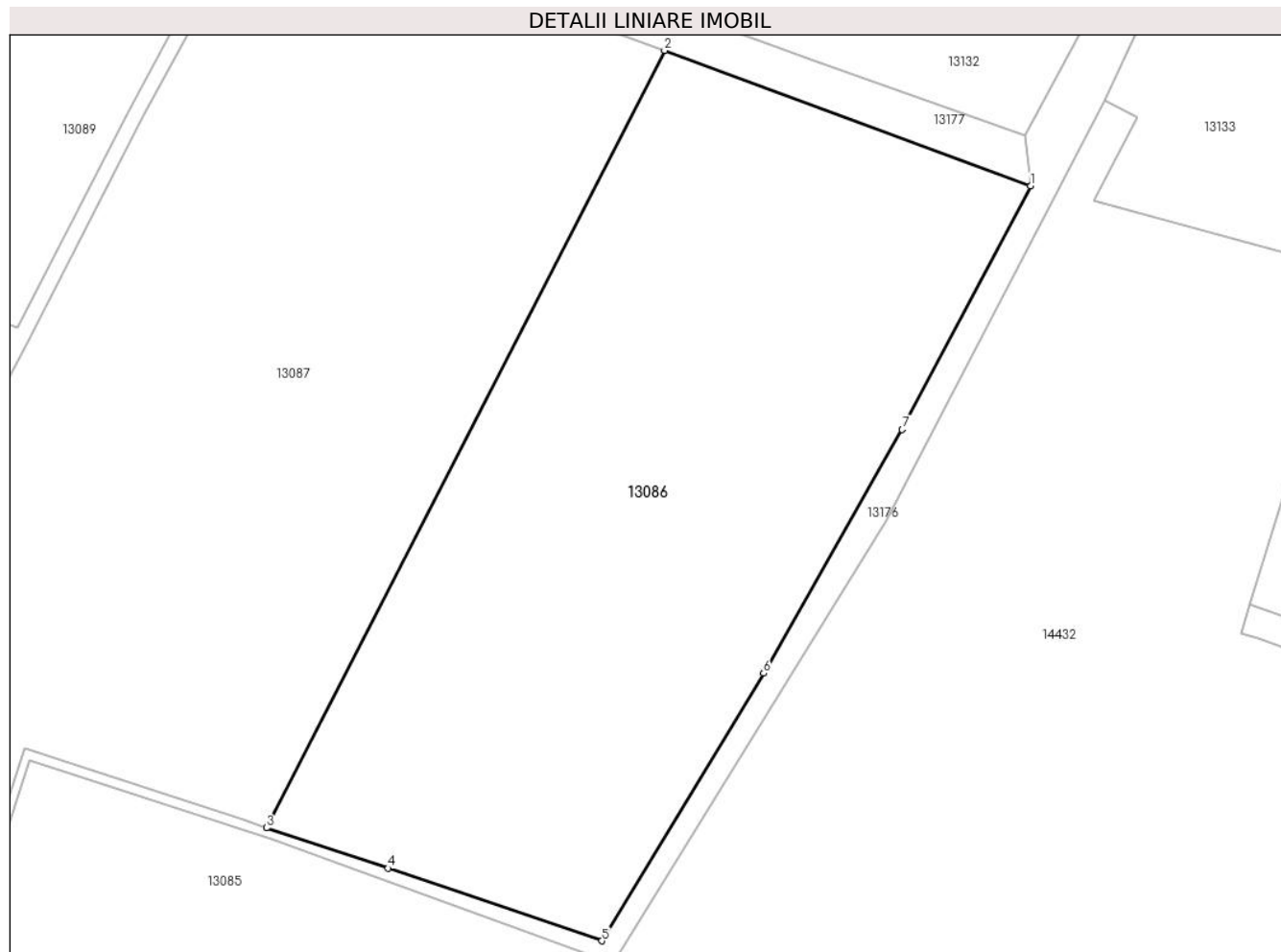
Inscrieri privind dezmembramintele dreptului de proprietate, drepturi reale de garanție și sarcini	Referințe	
<b>29095 / 29/03/2018</b>		
Act Notarial nr. 884, din 28/03/2018 emis de NP Ionita Aristita Adina;		
C2	se radiaza dreptul de folosinta inscris sub C1 prin incheierea nr. 14862/2018	A1

## Anexa Nr. 1 La Partea I

## Teren

Nr cadastral	Suprafața (mp)*	Observații / Referințe
22932	Din acte: 21.953 Masurata: 8.433	

\* Suprafața este determinată în planul de proiecție Stereo 70.



## Date referitoare la teren

Crt	Categorie folosință	Intra vilan	Suprafața (mp)	Tarla	Parcelă	Nr. topo	Observații / Referințe
1	vie	NU	8.433	83	3775	-	

## Lungime Segmente

1) Valorile lungimilor segmentelor sunt obținute din proiecție în plan.

Punct început	X / Y	Punct sfârșit	X / Y	Lungime segment (** (m)
1	589.556,271 385.888,968	2	589.497,264 385.910,764	62.904
2	589.497,264 385.910,764	3	589.433,167 385.785,486	140.723
3	589.433,167 385.785,486	4	589.452,74 385.778,992	20.622
4	589.452,74 385.778,992	5	589.487,154 385.767,288	36.35
5	589.487,154 385.767,288	6	589.513,23 385.810,424	50.405

Punct început	X / Y	Punct sfârşit	X / Y	Lungime segment (** (m)
6	589.513,23 385.810,424	7	589.535,559 385.849,69	45.171
7	589.535,559 385.849,69	1	589.556,271 385.888,968	44.404

\*\* Lungimile segmentelor sunt determinate în planul de proiecție Stereo 70 și sunt rotunjite la 1 milimetru.

\*\*\* Distanța dintre puncte este formată din segmente cumulate ce sunt mai mici decât valoarea 1 milimetru.



**DATE DESPRE IMOBILUL NR. 13087**

Oficiul de Cadastru și Publicitate Imobiliară PRAHOVA  
Biroul de Cadastru și Publicitate Imobiliară Ploiești

**A. Partea I. Descrierea imobilului**

TEREN Extravilan

Adresa: Jud. Prahova, T83 V3775 V3773/2-EXTRAVILAN

Nr. Crt	Nr cadastral Nr. topografic	Suprafața* (mp)	Observații / Referințe
A1	23083	11.005	Sector cadastral:42 Teren neimprejmut;

**B. Partea II. Proprietari și acte**

Inscrieri privitoare la dreptul de proprietate și alte drepturi reale		Referințe
<b>24295 / 09/04/2013</b>		
Act Notarial nr. 390, din 08/04/2013 emis de NP CALIN MAGDALENA;		
B1	Se infiinteaza cartea funciara 23083 a imobilului cu numarul cadastral 23083/Bucov, rezultat din dezmembrarea imobilului cu numarul cadastral 22931 inscris in cartea funciara 22931;	A1
Act Administrativ nr. 71798, din 26/11/2012 emis de OCPI (; act notarial 5806/23.11.2012 NP POPESCU VIORICA);		
B2	Se infiinteaza cartea funciara 22931 a imobilului cu numarul cadastral 22931/Bucov, rezultat din dezmembrarea imobilului cu numarul cadastral 22857 inscris in cartea funciara 22857;	A1
<i>OBSERVATII: pozitie transcrisa din CF 22931/Bucov, inscrisa prin incheierea nr. 778 din 09/01/2013;</i>		
<b>24305 / 09/04/2013</b>		
Act Notarial nr. 391, din 08/04/2013 emis de NP CALIN MAGDALENA;		
B7	Intabulare, drept de PROPRIETATEcumparare ca bun comun, dobandit prin Conventie, cota actuala 1/1, cota initiala 1/1 1) TANASESCU VASILE 2) TANASESCU STELIANA	A1
<b>49425 / 18/07/2013</b>		
Act Administrativ nr. 8870, din 09/07/2013 emis de PRIMARIA COMUNA BUCOV (; act administrativ nr. 48032/12-07-2013 emis de OCPI PRAHOVA; act notarial nr. 760/08-07-2013 emis de NP CALIN MAGDA ELENA;act administrativ nr. 8170/18.06.2013 emis de PRIMARIA BUCOV; act administrativ nr. 54/28.05.2013 emis de DIRECTIA PENTRU AGRICULTURA JUDETEANA PRAHOVA);		
B8	se noteaza actualizarea informatiilor cadastrale conform documentatiei tehnice avizate in sensul schimbarii categoriei de folosinta a imobilului din vie in arabil	A1

**C. Partea III. SARCINI .**

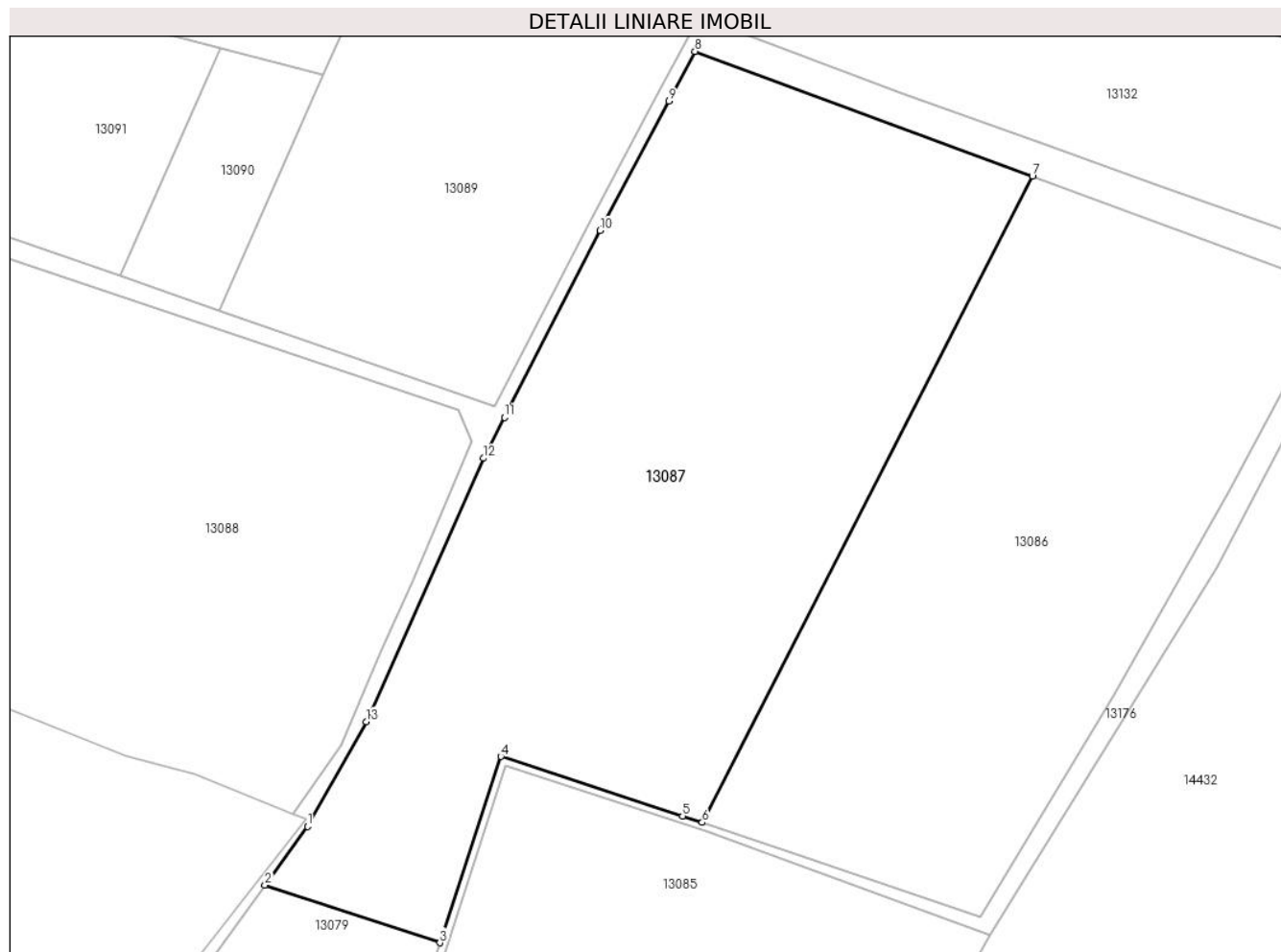
Inscrieri privind dezmembramintele dreptului de proprietate, drepturi reale de garanție și sarcini	Referințe
NU SUNT	

## Anexa Nr. 1 La Partea I

## Teren

Nr cadastral	Suprafața (mp)*	Observații / Referințe
23083	11.005	

\* Suprafața este determinată în planul de proiecție Stereo 70.



## Date referitoare la teren

Crt	Categorie folosință	Intravilan	Suprafața (mp)	Tarla	Parcelă	Nr. topo	Observații / Referințe
1	arabil	NU	11.005	83	3775 ; 3773/2	-	

## Lungime Segmente

1) Valorile lungimilor segmentelor sunt obținute din proiecție în plan.

Punct început	X / Y	Punct sfârșit	X / Y	Lungime segment (** (m)
1	589.356,582 385.784,741	2	589.348,338 385.773,353	14.059
2	589.348,338 385.773,353	3	589.382,297 385.762,182	35.749
3	589.382,297 385.762,182	4	589.394,138 385.798,297	38.007
4	589.394,138 385.798,297	5	589.429,368 385.786,746	37.075
5	589.429,368 385.786,746	6	589.433,167 385.785,486	4.002



Punct început	X / Y	Punct sfârşit	X / Y	Lungime segment (** (m)
6	589.433,167 385.785,486	7	589.497,264 385.910,764	140.723
7	589.497,264 385.910,764	8	589.431,779 385.934,954	69.81
8	589.431,779 385.934,954	9	589.426,745 385.925,293	10.894
9	589.426,745 385.925,293	10	589.413,335 385.900,221	28.433
10	589.413,335 385.900,221	11	589.394,807 385.864,008	40.678
11	589.394,807 385.864,008	12	589.390,689 385.856,094	8.921
12	589.390,689 385.856,094	13	589.367,969 385.805,043	55.878
13	589.367,969 385.805,043	1	589.356,582 385.784,741	23.277

\*\* Lungimile segmentelor sunt determinate în planul de proiecție Stereo 70 și sunt rotunjite la 1 milimetru.

\*\*\* Distanța dintre puncte este formată din segmente cumulate ce sunt mai mici decât valoarea 1 milimetru.



**DATE DESPRE IMOBILUL NR. 13088**

Oficiul de Cadastru și Publicitate Imobiliară PRAHOVA  
Biroul de Cadastru și Publicitate Imobiliară Ploiești

**A. Partea I. Descrierea imobilului**

TEREN Extravilan

Adresa: Jud. Prahova

Nr. Crt	Nr cadastral Nr. topografic	Suprafața* (mp)	Observații / Referințe
A1	24026	Din acte: 13.200 Masurata: 13.179	Sector cadastral:42 Teren neimprejmuit;

**B. Partea II. Proprietari și acte**

Inscrieri privitoare la dreptul de proprietate și alte drepturi reale	Referințe
<b>36168 / 14/05/2014</b>	
Act Administrativ nr. 210028, din 25/06/2012 emis de COMISIA JUDETEANA PRAHOVA (; act administrativ nr. 4738/18-03-2014 emis de PRIMARIA COMUNEI BUCOV;);	
B1	A1
Intabulare, drept de PROPRIETATE, dobandit prin Reconstituire, cota actuala 1/1, cota initiala 1/1 1) PAROHIA VALEA POPII, CIF:13751212	

**C. Partea III. SARCINI .**

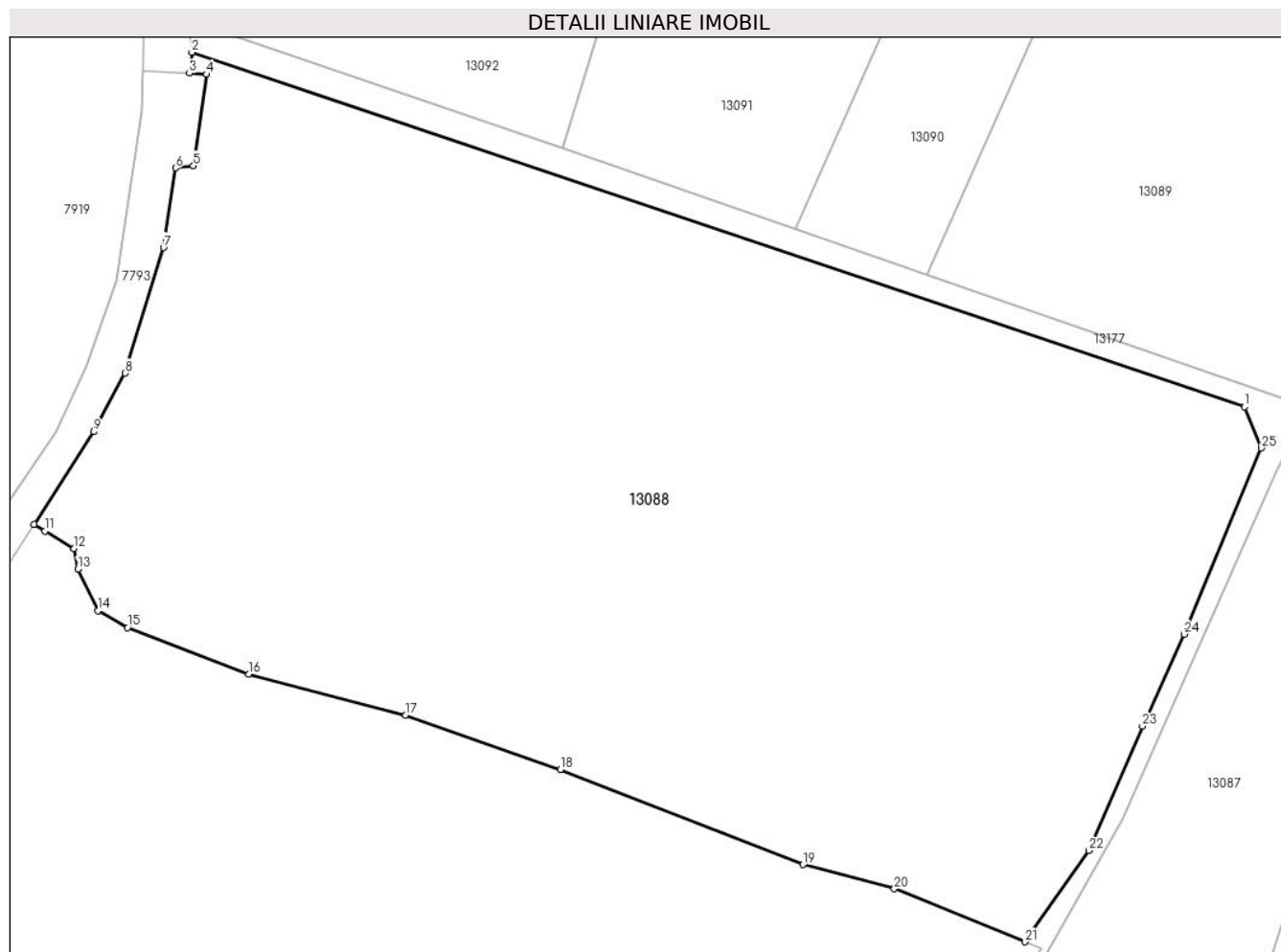
Inscrieri privind dezmembramintele dreptului de proprietate, drepturi reale de garanție și sarcini	Referințe
NU SUNT	

## Anexa Nr. 1 La Partea I

## Teren

Nr cadastral	Suprafața (mp)*	Observații / Referințe
24026	Din acte: 13.200 Masurata: 13.179	

\* Suprafața este determinată în planul de proiecție Stereo 70.



## Date referitoare la teren

Crt	Categorie folosință	Intravilan	Suprafața (mp)	Tarla	Parcelă	Nr. topo	Observații / Referințe
1	arabil	NU	13.179	84	3787	-	

## Lungime Segmente

1) Valorile lungimilor segmentelor sunt obținute din proiecție în plan.

Punct început	X / Y	Punct sfârșit	X / Y	Lungime segment (** (m)
1	589.385,913 385.865,42	2	589.231,878 385.917,254	162.522
3	589.231,523 385.914,196	4	589.234,057 385.914,039	2.539
5	589.232,126 385.900,661	6	589.229,506 385.900,357	2.638
7	589.227,752 385.888,682	8	589.222,142 385.870,323	19.197

Punct început	X / Y	Punct sfârșit	X / Y	Lungime segment (** (m)
2	589.231,878 385.917,254	3	589.231,523 385.914,196	3.079
4	589.234,057 385.914,039	5	589.232,126 385.900,661	13.517
6	589.229,506 385.900,357	7	589.227,752 385.888,682	11.806
8	589.222,142 385.870,323	9	589.217,546 385.861,759	9.719

Punct început	X / Y	Punct sfârșit	X / Y	Lungime segment (** (m)
9	589.217,546 385.861,759	10	589.208,808 385.848,247	16.091
11	589.210,419 385.847,246	12	589.214,661 385.844,663	4.967
13	589.215,192 385.841,684	14	589.218,172 385.835,62	6.757
15	589.222,492 385.833,15	16	589.240,232 385.826,328	19.007
17	589.263,156 385.820,325	18	589.285,81 385.812,411	23.997
19	589.321,288 385.798,494	20	589.334,661 385.794,947	13.835
21	589.353,802 385.787,194	22	589.363,134 385.800,526	16.274
23	589.370,956 385.818,717	24	589.377,061 385.832,165	14.769
25	589.388,351 385.859,378	1	589.385,913 385.865,42	6.515

Punct început	X / Y	Punct sfârșit	X / Y	Lungime segment (** (m)
10	589.208,808 385.848,247	11	589.210,419 385.847,246	1.897
12	589.214,661 385.844,663	13	589.215,192 385.841,684	3.026
14	589.218,172 385.835,62	15	589.222,492 385.833,15	4.976
16	589.240,232 385.826,328	17	589.263,156 385.820,325	23.697
18	589.285,81 385.812,411	19	589.321,288 385.798,494	38.11
20	589.334,661 385.794,947	21	589.353,802 385.787,194	20.652
22	589.363,134 385.800,526	23	589.370,956 385.818,717	19.801
24	589.377,061 385.832,165	25	589.388,351 385.859,378	29.462

\*\* Lungimile segmentelor sunt determinate în planul de proiecție Stereo 70 și sunt rotunjite la 1 milimetru.

\*\*\* Distanța dintre puncte este formată din segmente cumulate ce sunt mai mici decât valoarea 1 milimetru.



**DATE DESPRE IMOBILUL NR. 13089**

Oficiul de Cadastru și Publicitate Imobiliară PRAHOVA  
Biroul de Cadastru și Publicitate Imobiliară Ploiești

**A. Partea I. Descrierea imobilului**

TEREN Extravilan

Adresa: Jud. Prahova

Nr. Crt	Nr cadastral Nr. topografic	Suprafața* (mp)	Observații / Referințe
A1	22926	11.780	Sector cadastral:42 Teren neimprijmit;

**B. Partea II. Proprietari și acte**

Inscrieri privitoare la dreptul de proprietate și alte drepturi reale		Referințe
<b>71820 / 26/11/2012</b>		
Act Notarial nr. 5805, din 23/11/2012 emis de NP POPESCU VIORICA;		
B1	Se infiinteaza cartea funciara 22926 a imobilului cu numarul cadastral 22926/Bucov, rezultat din dezmembrarea imobilului cu numarul cadastral 22843 inscris in cartea funciara 22843;	A1
<b>24312 / 09/04/2013</b>		
Act Notarial nr. 391, din 08/04/2013 emis de NP CALIN MAGDALENA;		
B9	Intabulare, drept de PROPRIETATEcumparare ca bun comun, dobandit prin Conventie, cota actuala 1/1, cota initiala 1/1	A1
	1) TANASESCU VASILE 2) TANASESCU STELIANA	

**C. Partea III. SARCINI .**

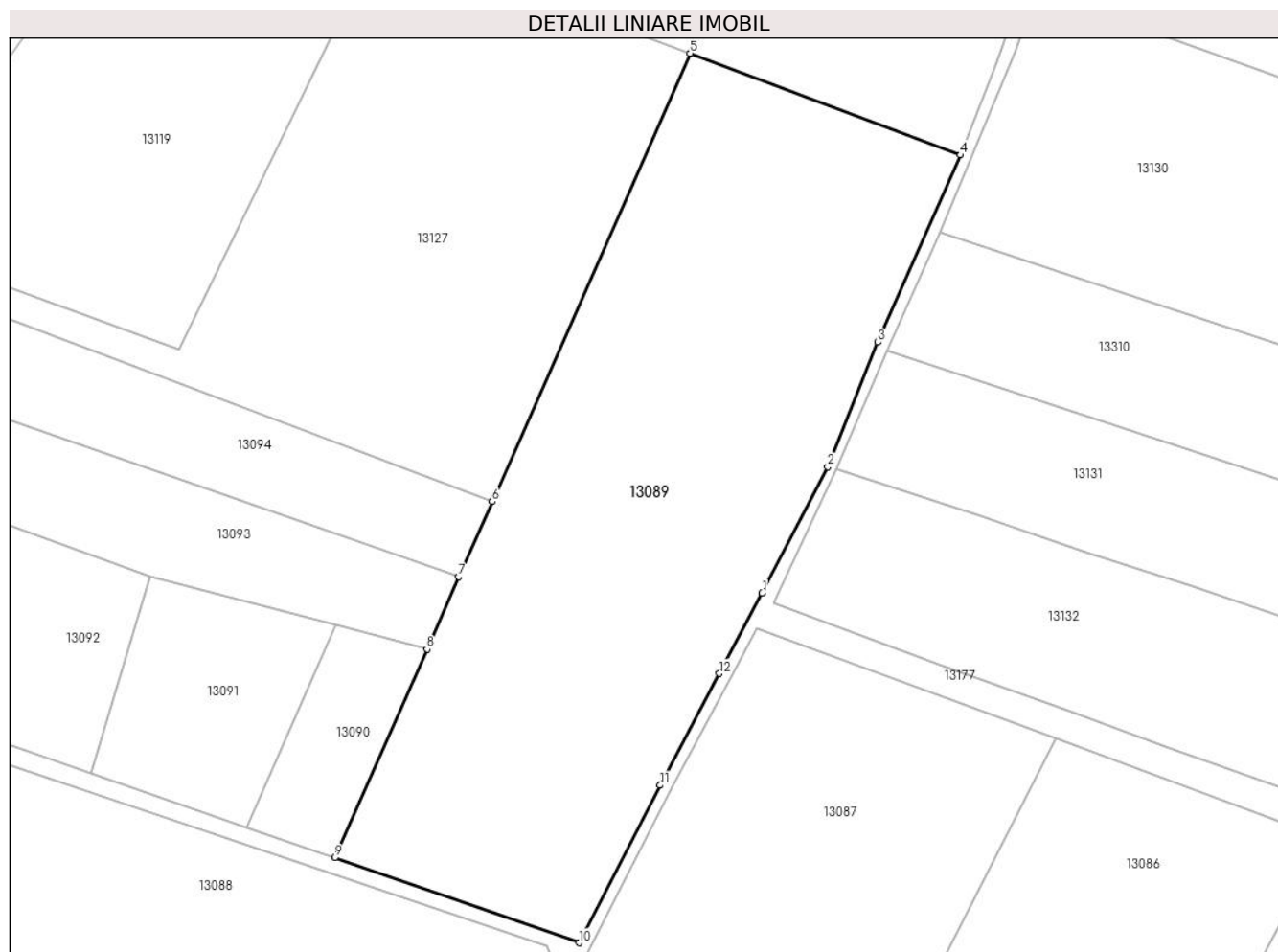
Inscrieri privind dezmembramintele dreptului de proprietate, drepturi reale de garanție și sarcini	Referințe
NU SUNT	

## Anexa Nr. 1 La Partea I

## Teren

Nr cadastral	Suprafața (mp)*	Observații / Referințe
22926	11.780	

\* Suprafața este determinată în planul de proiecție Stereo 70.



## Date referitoare la teren

Crt	Categorie folosință	Intravilan	Suprafața (mp)	Tarla	Parcelă	Nr. topo	Observații / Referințe
1	pașune	NU	11.780	84	3791, 3799/2	-	

## Lungime Segmente

1) Valorile lungimilor segmentelor sunt obținute din proiecție în plan.

Punct început	X / Y	Punct sfârșit	X / Y	Lungime segment (** (m)
1	589.433,011 385.942,672	2	589.447,368 385.970,306	31.141
2	589.447,368 385.970,306	3	589.458,362 385.997,533	29.363
3	589.458,362 385.997,533	4	589.476,465 386.038,49	44.779
4	589.476,465 386.038,49	5	589.417,237 386.060,774	63.281
5	589.417,237 386.060,774	6	589.373,88 385.962,681	107.248



Punct început	X / Y	Punct sfârșit	X / Y	Lungime segment (** (m)
6	589.373,88 385.962,681	7	589.366,593 385.946,197	18.023
7	589.366,593 385.946,197	8	589.359,609 385.930,395	17.277
8	589.359,609 385.930,395	9	589.339,426 385.884,732	49.925
9	589.339,426 385.884,732	10	589.392,956 385.866,119	56.674
10	589.392,956 385.866,119	11	589.410,655 385.900,584	38.744
11	589.410,655 385.900,584	12	589.423,626 385.925,011	27.657
12	589.423,626 385.925,011	1	589.433,011 385.942,672	20.0

\*\* Lungimile segmentelor sunt determinate în planul de proiecție Stereo 70 și sunt rotunjite la 1 milimetru.

\*\*\* Distanța dintre puncte este formată din segmente cumulate ce sunt mai mici decât valoarea 1 milimetru.



**DATE DESPRE IMOBILUL NR. 13090**

Oficiul de Cadastru și Publicitate Imobiliară PRAHOVA  
Biroul de Cadastru și Publicitate Imobiliară Ploiești

**A. Partea I. Descrierea imobilului**

TEREN Extravilan

Adresa: Jud. Prahova

Nr. Crt	Nr cadastral Nr. topografic	Suprafața* (mp)	Observații / Referințe
A1	23144	1.000	Sector cadastral:42 Teren neimpregmuit;

**B. Partea II. Proprietari și acte**

Inscrieri privitoare la dreptul de proprietate și alte drepturi reale		Referințe
<b>52765 / 01/08/2013</b>		
Act Notarial nr. 3805, din 31/07/2013 emis de NP POPESCU VIORICA;		
B1	Se infiinteaza cartea funciara 23144 a imobilului cu numarul cadastral 23144/Bucov, rezultat din dezmembrarea imobilului cu numarul cadastral 22930 inscris in cartea funciara 22930;	A1
Act Notarial nr. 5805, din 23/11/2012 emis de NP POPESCU VIORICA;		
B2	Se infiinteaza cartea funciara 22930 a imobilului cu numarul cadastral 22930/Bucov, rezultat din dezmembrarea imobilului cu numarul cadastral 22843 inscris in cartea funciara 22843; <i>OBSERVATII: pozitie transcrisa din CF 22930/Bucov, inscrisa prin incheierea nr. 71820 din 26/11/2012;</i>	A1
<b>66972 / 26/07/2018</b>		
Act Notarial nr. 3207, din 25/07/2018 emis de NP Popescu Simona-Lucia;		
B6	Intabulare, drept de PROPRIETATEcumparare ca bun comun, dobandit prin Conventie, cota actuala 1/1, cota initiala 1/1 1) <b>BALANESCU MARIA CRISTINA</b> 2) <b>BALANESCU RĂZVAN-MARIN</b>	A1

**C. Partea III. SARCINI .**

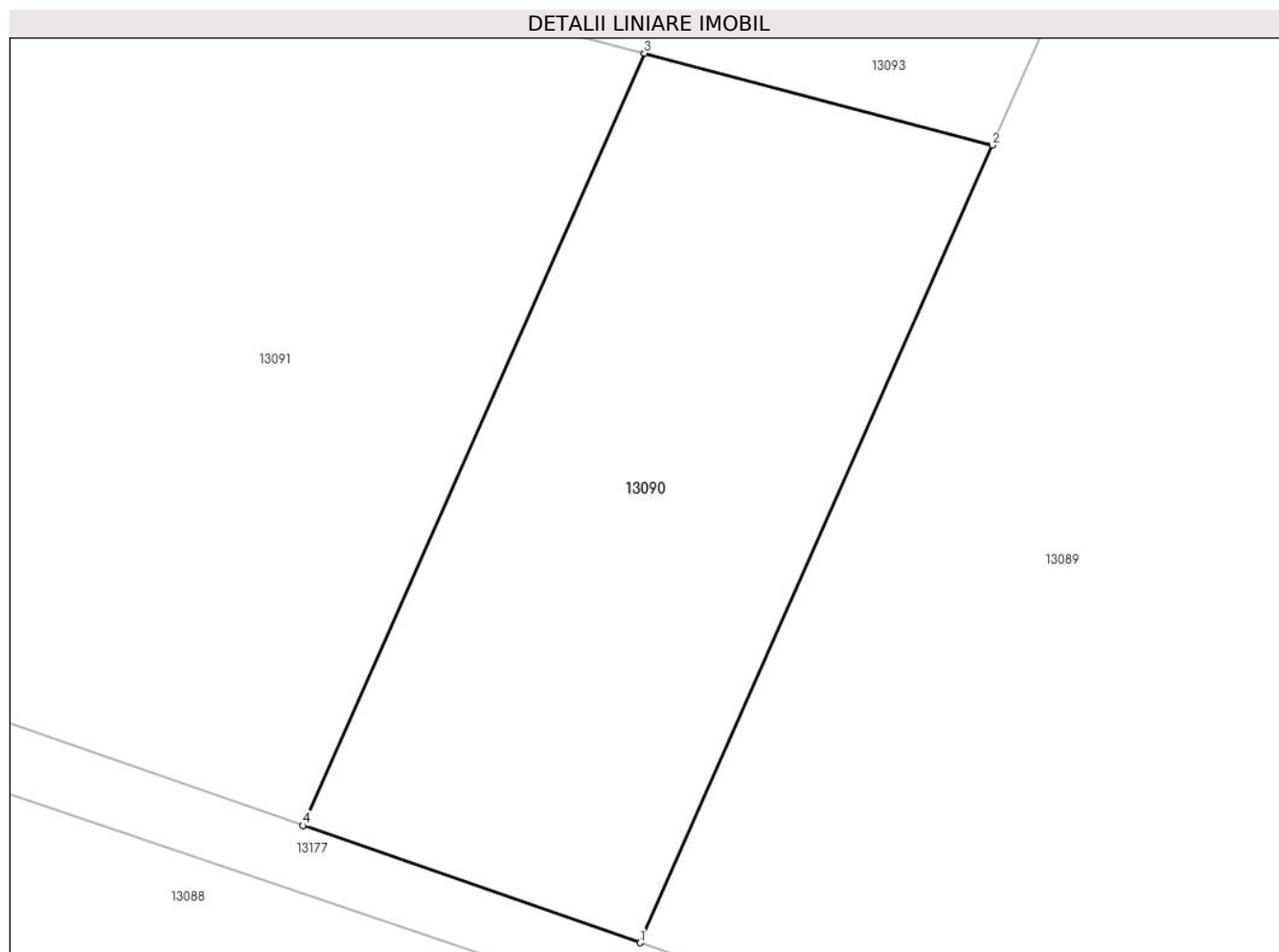
Inscrieri privind dezmembramintele dreptului de proprietate, drepturi reale de garanție și sarcini	Referințe
NU SUNT	

## Anexa Nr. 1 La Partea I

## Teren

Nr cadastral	Suprafața (mp)*	Observații / Referințe
23144	1.000	

\* Suprafața este determinată în planul de proiecție Stereo 70.



## Date referitoare la teren

Crt	Categorie folosință	Intra vilan	Suprafața (mp)	Tarla	Parcelă	Nr. topo	Observații / Referințe
1	pasune	NU	1.000	84	3791, 3799/2	-	LOT 1-EXTRAVILAN

## Lungime Segmente

1) Valorile lungimilor segmentelor sunt obținute din proiecție în plan.

Punct început	X / Y	Punct sfârșit	X / Y	Lungime segment (** (m)
1	589.339,426 385.884,732	2	589.359,609 385.930,395	49.925
2	589.359,609 385.930,395	3	589.339,679 385.935,651	20.611
3	589.339,679 385.935,651	4	589.320,137 385.891,439	48.338
4	589.320,137 385.891,439	1	589.339,426 385.884,732	20.422

\*\* Lungimile segmentelor sunt determinate în planul de proiecție Stereo 70 și sunt rotunjite la 1 milimetru.

**\*\*\* Distanţa dintre puncte este formată din segmente cumulate ce sunt mai mici decât valoarea 1 milimetru.**



**DATE DESPRE IMOBILUL NR. 13091**

Oficiul de Cadastru și Publicitate Imobiliară PRAHOVA  
Biroul de Cadastru și Publicitate Imobiliară Ploiești

**A. Partea I. Descrierea imobilului**

TEREN Extravilan

Adresa: Jud. Prahova

Nr. Crt	Nr cadastral Nr. topografic	Suprafața* (mp)	Observații / Referințe
A1	23145	1.811	Sector cadastral:42 Teren neimpregmuit;

**B. Partea II. Proprietari și acte**

Inscrieri privitoare la dreptul de proprietate și alte drepturi reale		Referințe
<b>52765 / 01/08/2013</b>		
Act Notarial nr. 3805, din 31/07/2013 emis de NP POPESCU VIORICA;		
B1	Se infiinteaza cartea funciara 23145 a imobilului cu numarul cadastral 23145/Bucov, rezultat din dezmembrarea imobilului cu numarul cadastral 22930 inscris in cartea funciara 22930;	A1
Act Notarial nr. 5805, din 23/11/2012 emis de NP POPESCU VIORICA;		
B2	Se infiinteaza cartea funciara 22930 a imobilului cu numarul cadastral 22930/Bucov, rezultat din dezmembrarea imobilului cu numarul cadastral 22843 inscris in cartea funciara 22843; <i>OBSERVATII: pozitie transcrisa din CF 22930/Bucov, inscrisa prin incheierea nr. 71820 din 26/11/2012;</i>	A1
<b>99459 / 30/10/2017</b>		
Act Notarial nr. 5123, din 27/10/2017 emis de NP Popescu Viorica;		
B5	Intabulare, drept de PROPRIETATEcumparare ca bun comun, dobandit prin Conventie, cota actuala 1/1, cota initiala 1/1 1) <b>BALANESCU RĂZVAN-MARIN</b> 2) <b>BALANESCU MARIA CRISTINA</b>	A1

**C. Partea III. SARCINI .**

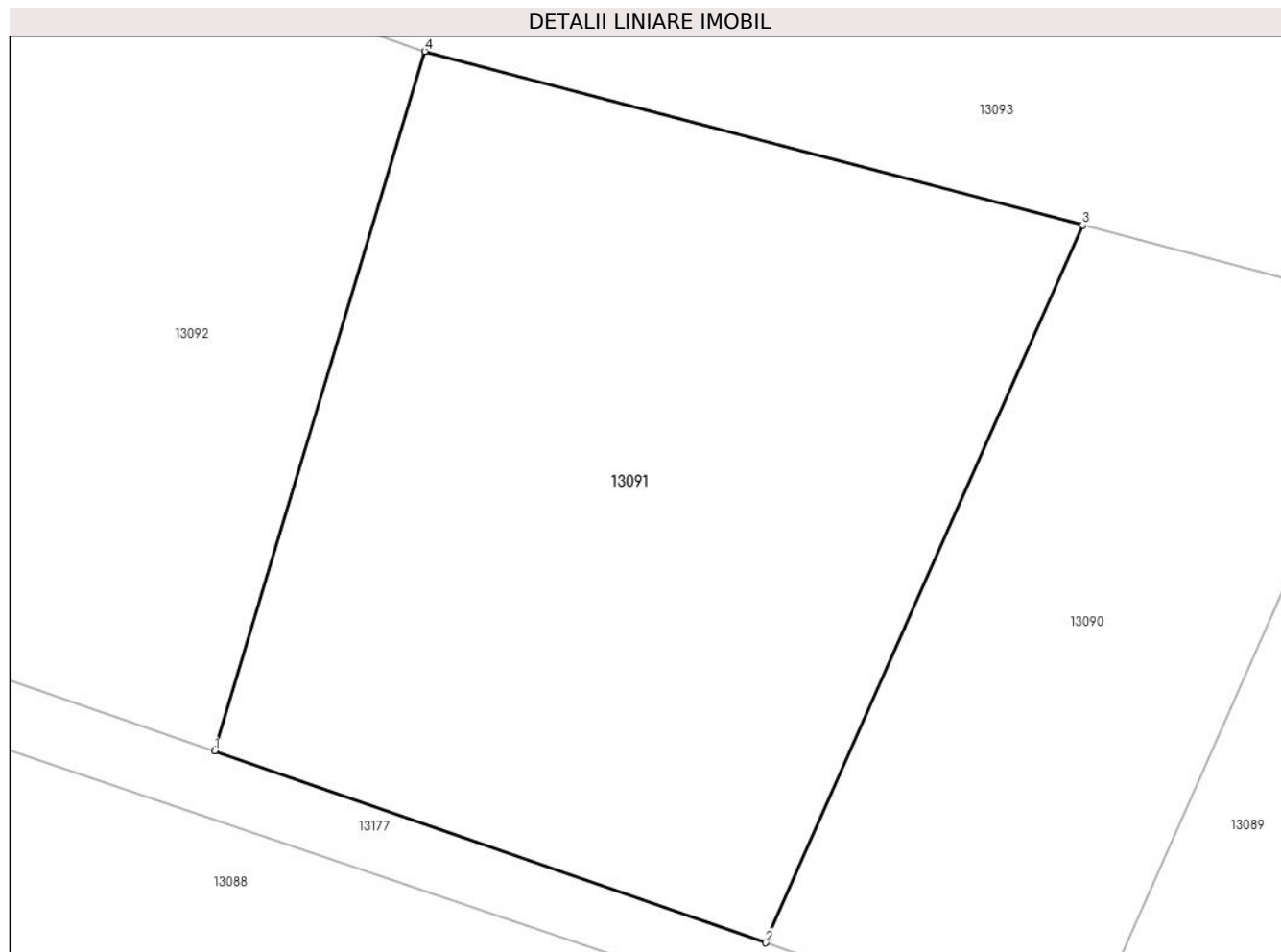
Inscrieri privind dezmembramintele dreptului de proprietate, drepturi reale de garanție și sarcini	Referințe
NU SUNT	

## Anexa Nr. 1 La Partea I

## Teren

Nr cadastral	Suprafața (mp)*	Observații / Referințe
23145	1.811	

\* Suprafața este determinată în planul de proiecție Stereo 70.



## Date referitoare la teren

Crt	Categorie folosință	Intra vilan	Suprafața (mp)	Tarla	Parcelă	Nr. topo	Observații / Referințe
1	pasune	NU	1.811	84	3791, 3799/2	-	

## Lungime Segmente

1) Valorile lungimilor segmentelor sunt obținute din proiecție în plan.

Punct început	X / Y	Punct sfârșit	X / Y	Lungime segment (** (m)
1	589.286,143 385.903,258	2	589.320,137 385.891,439	35.99
2	589.320,137 385.891,439	3	589.339,679 385.935,651	48.338
3	589.339,679 385.935,651	4	589.299,091 385.946,355	41.976
4	589.299,091 385.946,355	1	589.286,143 385.903,258	45.0

\*\* Lungimile segmentelor sunt determinate în planul de proiecție Stereo 70 și sunt rotunjite la 1 milimetru.



**\*\*\* Distanţa dintre puncte este formată din segmente cumulate ce sunt mai mici decât valoarea 1 milimetru.**



**DATE DESPRE IMOBILUL NR. 13092**

Oficiul de Cadastru și Publicitate Imobiliară PRAHOVA  
Biroul de Cadastru și Publicitate Imobiliară Ploiești

**A. Partea I. Descrierea imobilului**

TEREN Extravilan

Adresa: Jud. Prahova, T84- P3799/1

Nr. Crt	Nr cadastral Nr. topografic	Suprafața* (mp)	Observații / Referințe
A1	24691	2.900	Sector cadastral:42 Teren neimprejmuit;

**B. Partea II. Proprietari și acte**

Inscrieri privitoare la dreptul de proprietate și alte drepturi reale		Referințe
<b>55227 / 22/06/2017</b>		
Act Notarial nr. 78, din 15/11/2010 emis de NP MOANTA GEORGETA (; act notarial nr 28 din 17.03.1998, emis de NP MOANTA GEORGETA;act notarial nr 6298 din 17.11.2010, emis de NP MOANTA GEORGETA;act administrativ nr 207200 din 12.08.2010, emis de COMISIA JUDETEANA PRAHOVA;act administrativ nr 9439 din 15.06.2017, emis de PRIMARIA BUCOV);		
B1	Intabulare, drept de PROPRIETATE, dobandit prin Succesiune, cota actuala 1/1, cota initiala 1/1 1) AVRAM GHEORGHE	A1

**C. Partea III. SARCINI .**

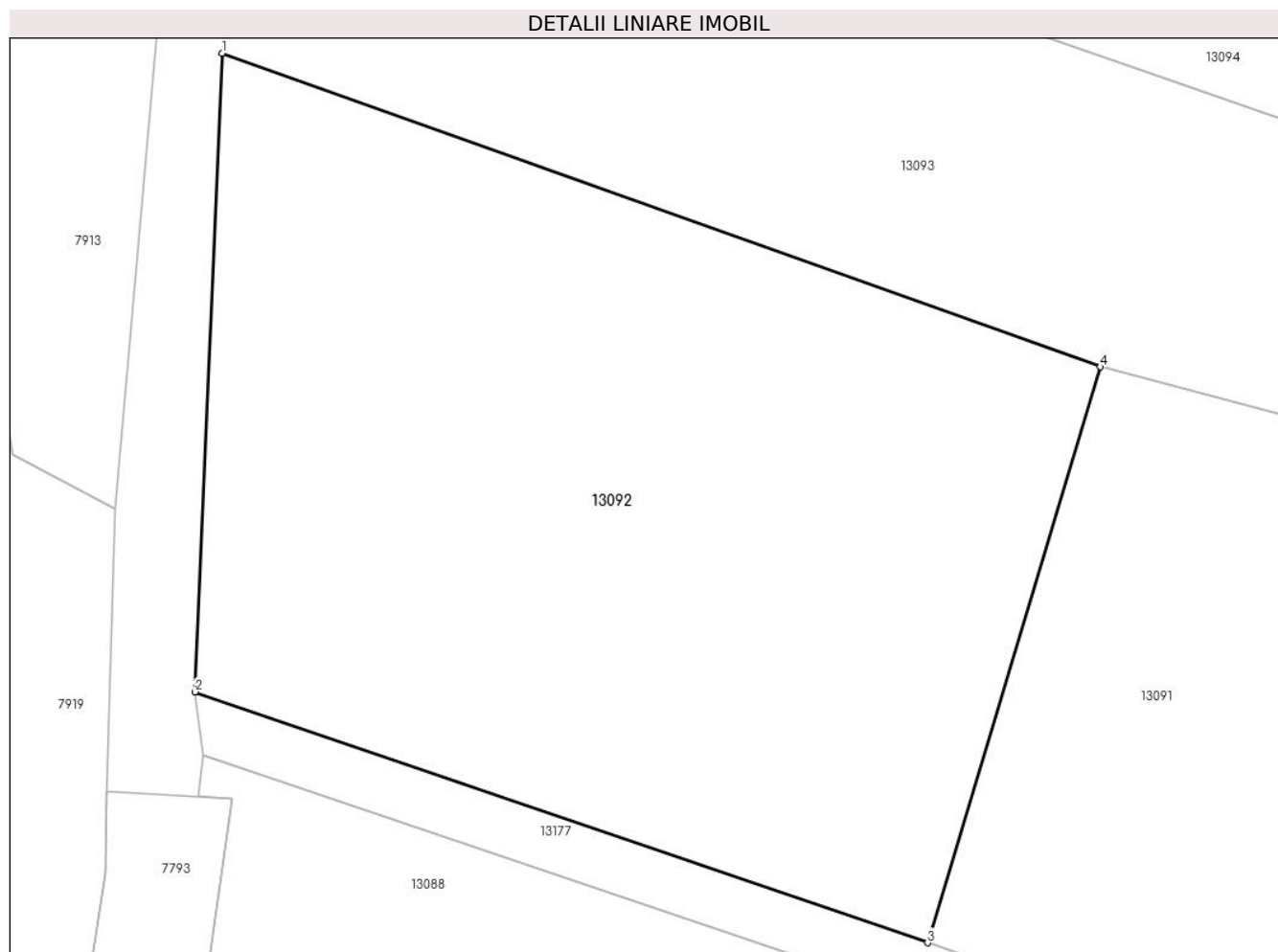
Inscrieri privind dezmembramintele dreptului de proprietate, drepturi reale de garanție și sarcini	Referințe
NU SUNT	

## Anexa Nr. 1 La Partea I

## Teren

Nr cadastral	Suprafața (mp)*	Observații / Referințe
24691	2.900	

\* Suprafața este determinată în planul de proiecție Stereo 70.



## Date referitoare la teren

Crt	Categorie folosință	Intra vilan	Suprafața (mp)	Tarla	Parcelă	Nr. topo	Observații / Referințe
1	pasune	NU	2.900	84	3799/1	-	

## Lungime Segmente

1) Valorile lungimilor segmentelor sunt obținute din proiecție în plan.

Punct început	X / Y	Punct sfârșit	X / Y	Lungime segment (** (m)
1	589.233,316 385.969,834	2	589.231,269 385.922,04	47.838
2	589.231,269 385.922,04	3	589.286,143 385.903,258	57.999
3	589.286,143 385.903,258	4	589.299,091 385.946,355	45.0
4	589.299,091 385.946,355	1	589.233,316 385.969,834	69.84

\*\* Lungimile segmentelor sunt determinate în planul de proiecție Stereo 70 și sunt rotunjite la 1 milimetru.

**\*\*\* Distanţa dintre puncte este formată din segmente cumulate ce sunt mai mici decât valoarea 1 milimetru.**



**DATE DESPRE IMOBILUL NR. 13093**

Oficiul de Cadastru și Publicitate Imobiliară PRAHOVA  
Biroul de Cadastru și Publicitate Imobiliară Ploiești

**A. Partea I. Descrierea imobilului**

TEREN Extravilan

Adresa: Jud. Prahova

Nr. Crt	Nr cadastral Nr. topografic	Suprafața* (mp)	Observații / Referințe
A1	22929	2.811	Sector cadastral:42 Teren neimpregmuit;

**B. Partea II. Proprietari și acte**

Inscrieri privitoare la dreptul de proprietate și alte drepturi reale		Referințe
<b>71820 / 26/11/2012</b>		
Act Notarial nr. 5805, din 23/11/2012 emis de NP POPESCU VIORICA;		
B1	Se infiinteaza cartea funciara 22929 a imobilului cu numarul cadastral 22929/Bucov, rezultat din dezmembrarea imobilului cu numarul cadastral 22843 inscris in cartea funciara 22843;	A1
<b>72718 / 16/09/2014</b>		
Act Notarial nr. 103, din 11/09/2014 emis de NP DAVID CRISTIAN EMANUEL;		
B10	Intabulare, drept de PROPRIETATEmostenire, dobandit prin Conventie, cota actuala 3/4, cota initiala 3/4 1) IANCU DRAGOS PETRUT	A1
<b>79636 / 08/10/2014</b>		
Act Notarial nr. 2326, din 07/10/2014 emis de NP DAVID CRISTIAN EMANUEL;		
B11	Intabulare, drept de PROPRIETATEpartaj, dobandit prin Conventie, cota actuala 1/4, cota initiala 1/4 1) IANCU DRAGOS PETRUT	A1

**C. Partea III. SARCINI .**

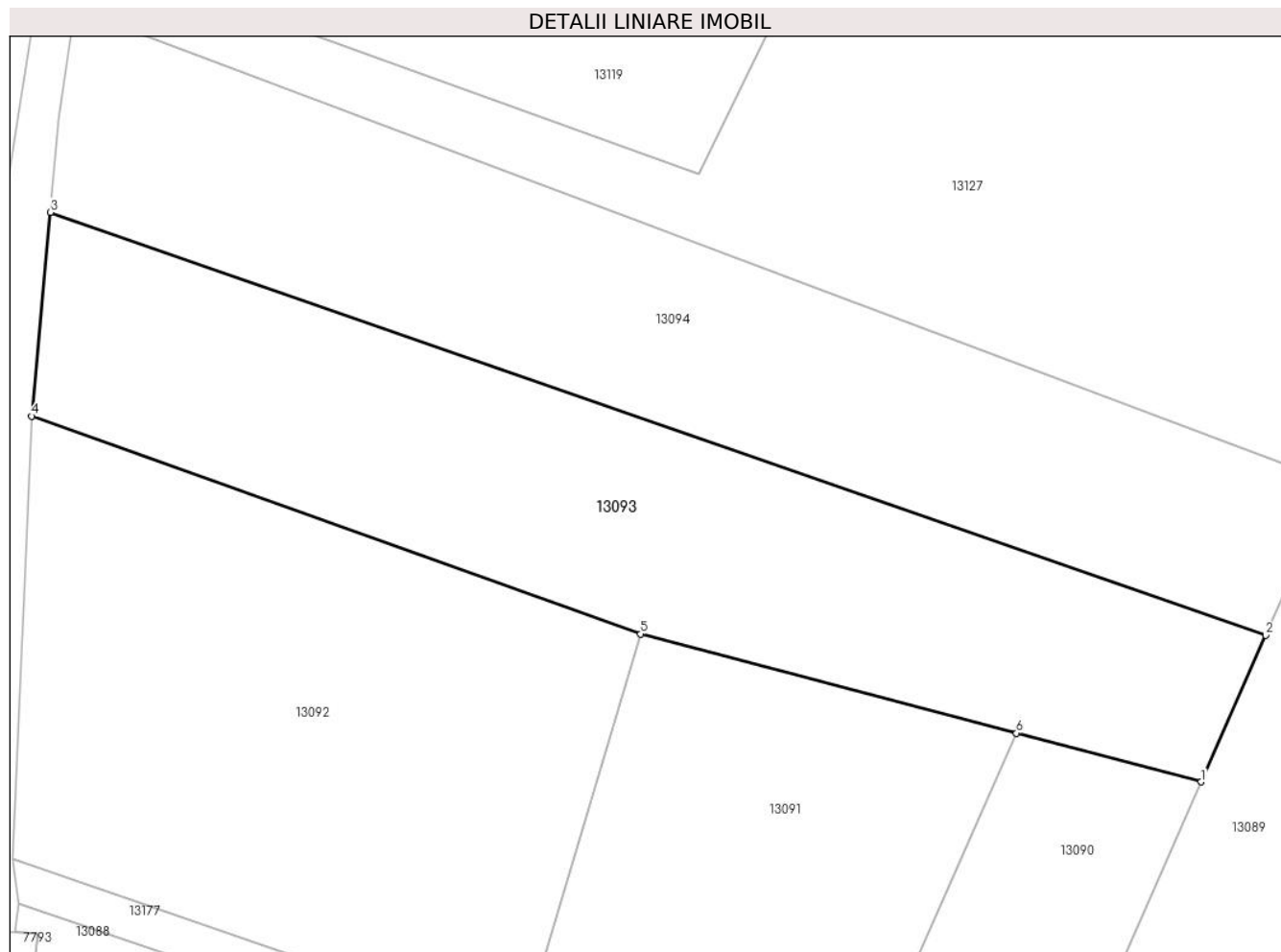
Inscrieri privind dezmembramintele dreptului de proprietate, drepturi reale de garanție și sarcini	Referințe
NU SUNT	

## Anexa Nr. 1 La Partea I

## Teren

Nr cadastral	Suprafața (mp)*	Observații / Referințe
22929	2.811	

\* Suprafața este determinată în planul de proiecție Stereo 70.



## Date referitoare la teren

Crt	Categorie folosință	Intravilan	Suprafața (mp)	Tarla	Parcelă	Nr. topo	Observații / Referințe
1	pasune	NU	2.811	84	3791, 3799/2	-	

## Lungime Segmente

1) Valorile lungimilor segmentelor sunt obținute din proiecție în plan.

Punct început	X / Y	Punct sfârșit	X / Y	Lungime segment (** (m)
1	589.359,609 385.930,395	2	589.366,593 385.946,197	17.277
2	589.366,593 385.946,197	3	589.235,334 385.991,835	138.967
3	589.235,334 385.991,835	4	589.233,316 385.969,834	22.093
4	589.233,316 385.969,834	5	589.299,091 385.946,355	69.84
5	589.299,091 385.946,355	6	589.339,679 385.935,651	41.976



Punct început	X / Y	Punct sfârșit	X / Y	Lungime segment (** (m)
6	589.339,679 385.935,651	1	589.359,609 385.930,395	20.611

\*\* Lungimile segmentelor sunt determinate în planul de proiecție Stereo 70 și sunt rotunjite la 1 milimetru.

\*\*\* Distanța dintre puncte este formată din segmente cumulate ce sunt mai mici decât valoarea 1 milimetru.



**DATE DESPRE IMOBILUL NR. 13094**

Oficiul de Cadastru și Publicitate Imobiliară PRAHOVA  
Biroul de Cadastru și Publicitate Imobiliară Ploiești

**A. Partea I. Descrierea imobilului**

TEREN Extravilan

Adresa: Jud. Prahova

Nr. Crt	Nr cadastral Nr. topografic	Suprafața* (mp)	Observații / Referințe
A1	22928	2.812	Sector cadastral:42 Teren neimpregmuit;

**B. Partea II. Proprietari și acte**

Inscrieri privitoare la dreptul de proprietate și alte drepturi reale		Referințe
<b>71820 / 26/11/2012</b>		
Act Notarial nr. 5805, din 23/11/2012 emis de NP POPESCU VIORICA;		
B1	Se infiinteaza cartea funciara 22928 a imobilului cu numarul cadastral 22928/Bucov, rezultat din dezmembrarea imobilului cu numarul cadastral 22843 inscris in cartea funciara 22843;	A1
<b>28230 / 10/04/2014</b>		
Act Notarial nr. 1441, din 09/04/2014 emis de NP POPESCU VIORICA;		
B11	Intabulare, drept de PROPRIETATEcumparare ca bun propriu, dobandit prin Conventie, cota actuala 1/1, cota initiala 1/1 1) IVAN STELUTA-DANIELA	A1

**C. Partea III. SARCINI .**

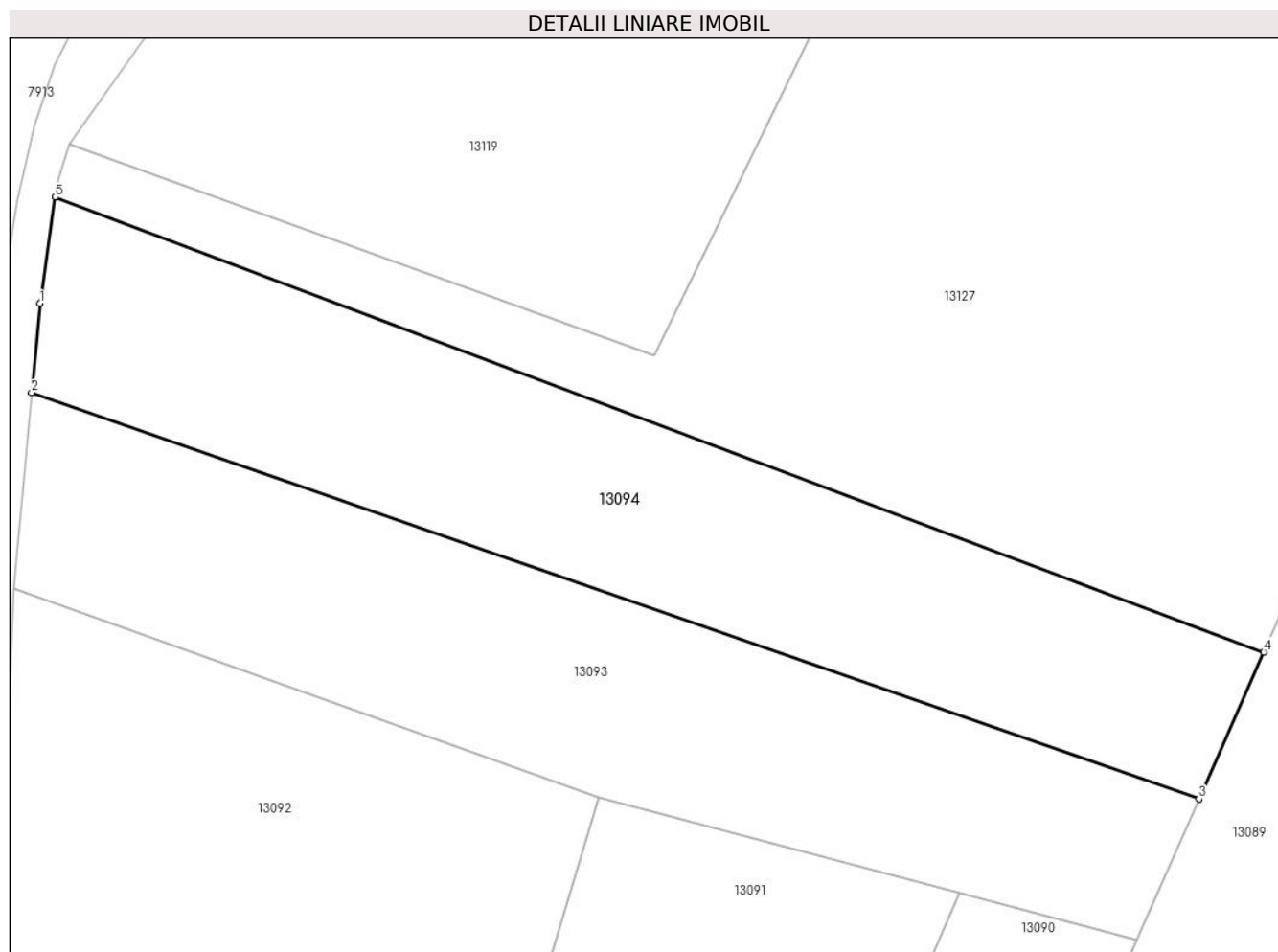
Inscrieri privind dezmembramintele dreptului de proprietate, drepturi reale de garanție și sarcini	Referințe
NU SUNT	

## Anexa Nr. 1 La Partea I

## Teren

Nr cadastral	Suprafața (mp)*	Observații / Referințe
22928	2.812	

\* Suprafața este determinată în planul de proiecție Stereo 70.



## Date referitoare la teren

Crt	Categorie folosință	Intra vilan	Suprafața (mp)	Tarla	Parcelă	Nr. topo	Observații / Referințe
1	pașune	NU	2.812	84	3791, 3799/2	-	

## Lungime Segmente

1) Valorile lungimilor segmentelor sunt obținute din proiecție în plan.

Punct început	X / Y	Punct sfârșit	X / Y	Lungime segment (** (m)
1	589.236,255 386.001,871	2	589.235,334 385.991,835	10.078
2	589.235,334 385.991,835	3	589.366,593 385.946,197	138.967
3	589.366,593 385.946,197	4	589.373,88 385.962,681	18.023
4	589.373,88 385.962,681	5	589.238,006 386.013,803	145.173
5	589.238,006 386.013,803	1	589.236,255 386.001,871	12.06

**\*\* Lungimile segmentelor sunt determinate în planul de proiecție Stereo 70 și sunt rotunjite la 1 milimetru.**

**\*\*\* Distanța dintre puncte este formată din segmente cumulate ce sunt mai mici decât valoarea 1 milimetru.**



**DATE DESPRE IMOBILUL NR. 13095**

Oficiul de Cadastru și Publicitate Imobiliară PRAHOVA  
Biroul de Cadastru și Publicitate Imobiliară Ploiești

**A. Partea I. Descrierea imobilului**

TEREN Extravilan

Adresa: Jud. Prahova

Nr. Crt	Nr cadastral Nr. topografic	Suprafața* (mp)	Observații / Referințe
A1	21972	7.500	Sector cadastral:42 Teren neimprejmit;

**B. Partea II. Proprietari și acte**

Inscrieri privitoare la dreptul de proprietate și alte drepturi reale	Referințe
/	
Act Administrativ nr. 52291, din 02/03/2004 emis de CJSDPAT PRAHOVA (TITLU DE PROPRIETATE; );	
B1	A1
Intabulare, drept de PROPRIETATE, dobandit prin Reconstituire, cota actuala 1/1, cota initiala 1/1	
1) STOICA GEORGETA 2) CHICAN NICOLETA 3) BALANESCU GHEORGHE 4) BALANESCU LUCICA 5) MOSOIU ELENA	

**C. Partea III. SARCINI .**

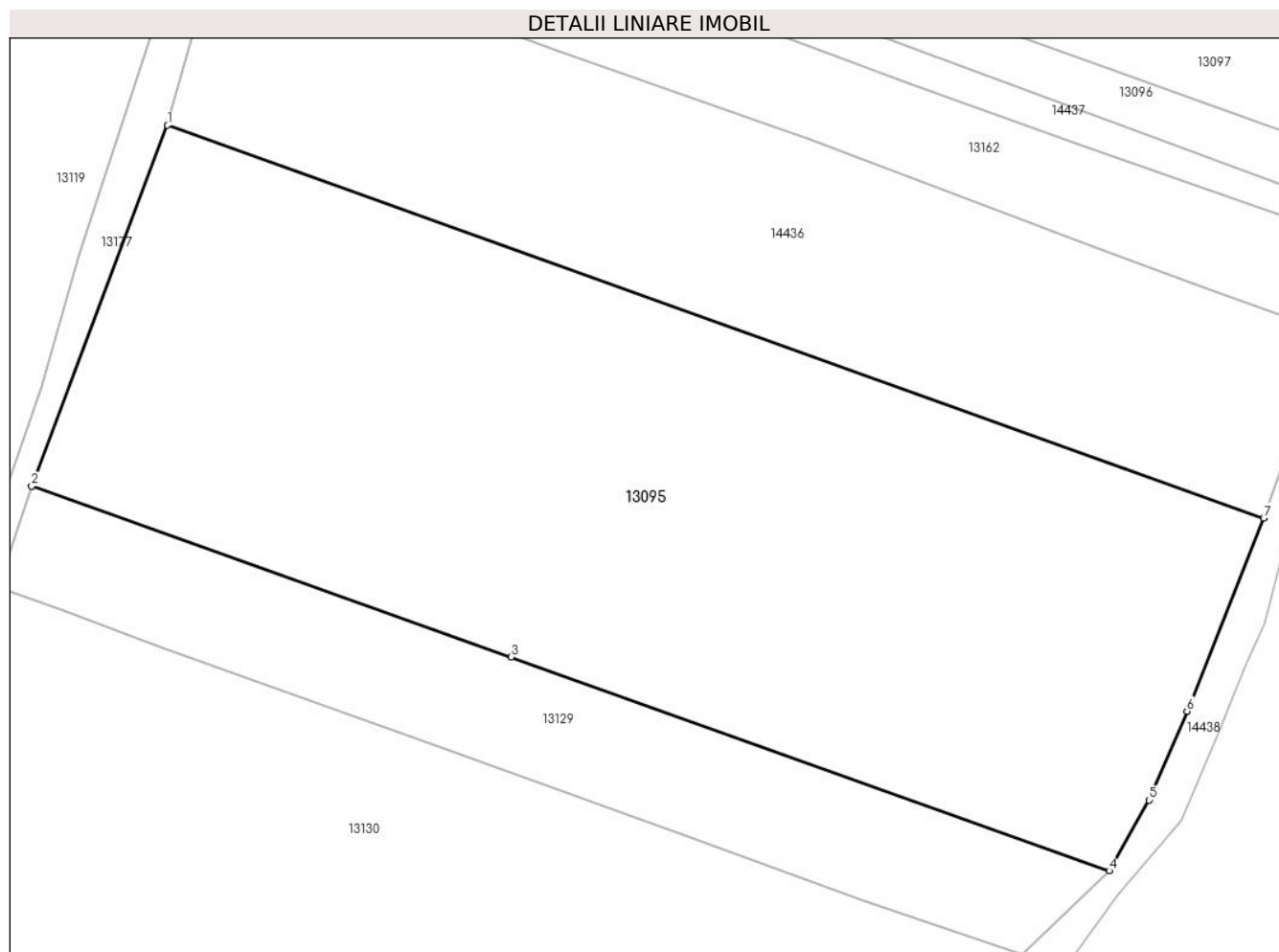
Inscrieri privind dezmembramintele dreptului de proprietate, drepturi reale de garanție și sarcini	Referințe
NU SUNT	

## Anexa Nr. 1 La Partea I

## Teren

Nr cadastral	Suprafața (mp)*	Observații / Referințe
21972	7.500	

\* Suprafața este determinată în planul de proiecție Stereo 70.



## Date referitoare la teren

Crt	Categorie folosință	Intra vilan	Suprafața (mp)	Tarla	Parcelă	Nr. topo	Observații / Referințe
1	vie	NU	7.500	83	3782/3	-	

## Lungime Segmente

1) Valorile lungimilor segmentelor sunt obținute din proiecție în plan.

Punct început	X / Y	Punct sfârșit	X / Y	Lungime segment (** (m)
1	589.515,38 386.134,54	2	589.497,75 386.087,75	50.001
2	589.497,75 386.087,75	3	589.560,0 386.065,61	66.07
3	589.560,0 386.065,61	4	589.637,58 386.037,87	82.39
4	589.637,58 386.037,87	5	589.642,75 386.047,04	10.527
5	589.642,75 386.047,04	6	589.647,67 386.058,57	12.536



Punct început	X / Y	Punct sfârșit	X / Y	Lungime segment (** (m)
6	589.647,67 386.058,57	7	589.657,62 386.083,6	26.935
7	589.657,62 386.083,6	1	589.515,38 386.134,54	151.086

\*\* Lungimile segmentelor sunt determinate în planul de proiecție Stereo 70 și sunt rotunjite la 1 milimetru.

\*\*\* Distanța dintre puncte este formată din segmente cumulate ce sunt mai mici decât valoarea 1 milimetru.



**DATE DESPRE IMOBILUL NR. 13096**

Oficiul de Cadastru și Publicitate Imobiliară PRAHOVA  
Biroul de Cadastru și Publicitate Imobiliară Ploiești

**A. Partea I. Descrierea imobilului**

TEREN Extravilan

Adresa: Jud. Prahova, T 83 ; V 3782/7

Nr. Crt	Nr cadastral Nr. topografic	Suprafața* (mp)	Observații / Referințe
A1	32811	950	Sector cadastral:42 Teren neimprejmut;

**B. Partea II. Proprietari și acte**

Inscrieri privitoare la dreptul de proprietate și alte drepturi reale		Referințe
<b>93050 / 07/06/2023</b>		
Act Administrativ nr. 120, din 16/02/2004 emis de COMISIA JUDETEANA PRAHOVA (; act notarial nr 2710 din 29.10.1987, emis de NOTARIATUL DE STAT;act notarial nr 102 din 09.07.2013, emis de N.P. IONITA ARISTITA ADINA;act notarial nr 226 din 05.10.2021, emis de N.P. IONITA ARISTITA ADINA;act notarial nr 57 din 10.04.2013, emis de N.P. IONITA ARISTITA ADINA;act notarial nr 56 din 10.04.2013, emis de N.P. IONITA ARISTITA ADINA);		
B1	Intabulare, drept de PROPRIETATE, dobandit prin Succesiune, cota actuala 1/5, cota initiala 1/5 1) <b>GEORGESCU NICOLAIE</b>	A1
B2	Intabulare, drept de PROPRIETATE, dobandit prin Succesiune, cota actuala 1/5, cota initiala 1/5 1) <b>PETRE CONSTANTIN</b>	A1
B3	Intabulare, drept de PROPRIETATE, dobandit prin Succesiune, cota actuala 1/5, cota initiala 1/5 1) <b>PETRE MARIN</b>	A1
B4	Intabulare, drept de PROPRIETATE, dobandit prin Succesiune, cota actuala 1/15, cota initiala 1/15 1) <b>ILIE NICOLETA</b>	A1
B5	Intabulare, drept de PROPRIETATE, dobandit prin Succesiune, cota actuala 1/15, cota initiala 1/15 1) <b>PETRE GEORGIAN</b>	A1
B6	Intabulare, drept de PROPRIETATE, dobandit prin Succesiune, cota actuala 1/15, cota initiala 1/15 1) <b>POPESCU MARI EMILIA</b>	A1
B7	Intabulare, drept de PROPRIETATE, dobandit prin Succesiune, cota actuala 1/20, cota initiala 1/20 1) <b>PETRE MARICICA</b>	A1
B8	Intabulare, drept de PROPRIETATE, dobandit prin Succesiune, cota actuala 1/20, cota initiala 1/20 1) <b>PETRE DUMITRU</b>	A1
B9	Intabulare, drept de PROPRIETATE, dobandit prin Succesiune, cota actuala 1/20, cota initiala 1/20 1) <b>IVAN VASILICA</b>	A1
B10	Intabulare, drept de PROPRIETATE, dobandit prin Succesiune, cota actuala 1/20, cota initiala 1/20 1) <b>PETRE ANDREEA-LARISA</b>	A1

**C. Partea III. SARCINI .**

Inscrieri privind dezmembramintele dreptului de proprietate, drepturi reale de garanție și sarcini	Referințe
NU SUNT	

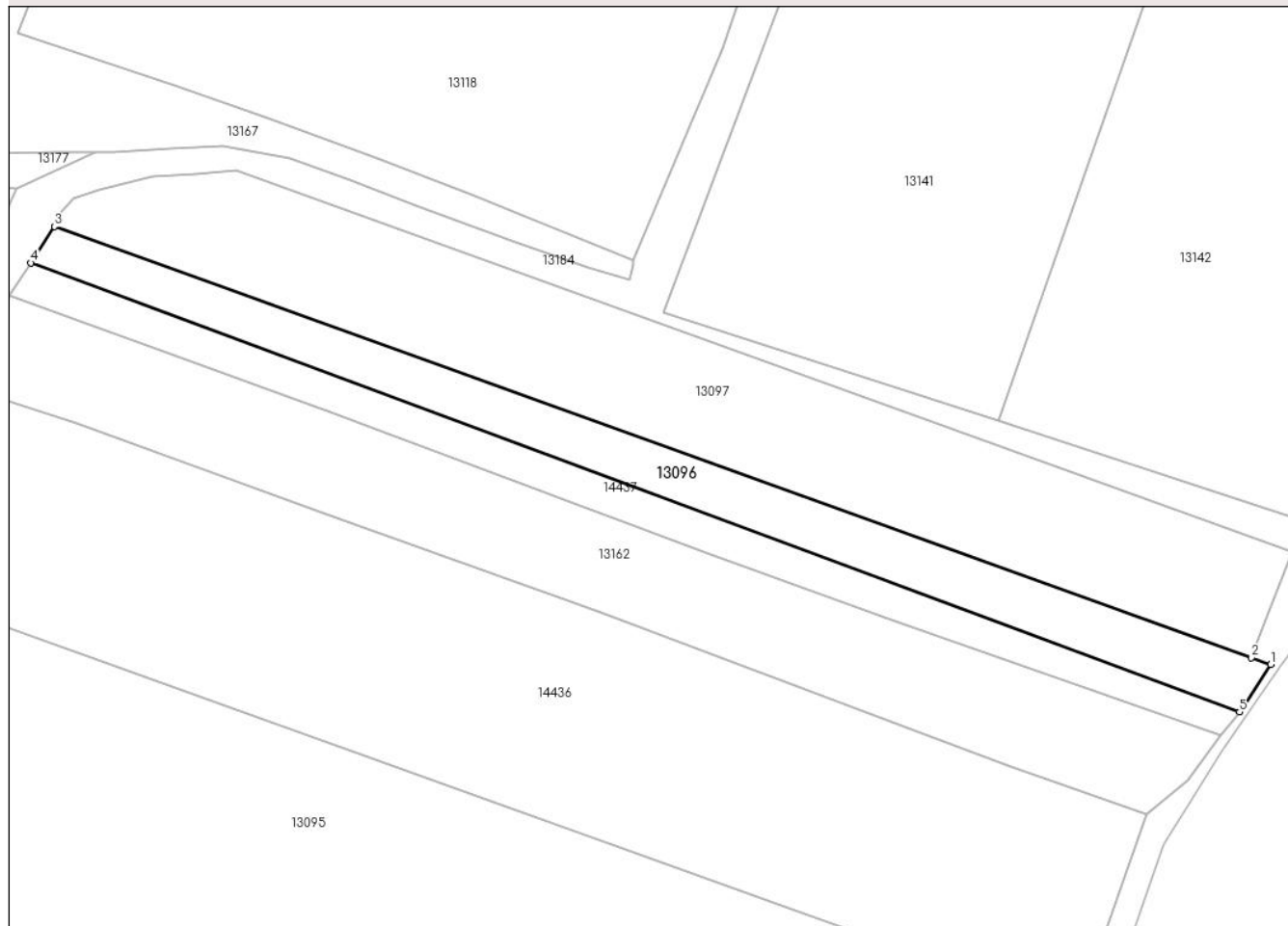
## Anexa Nr. 1 La Partea I

## Teren

Nr cadastral	Suprafața (mp)*	Observații / Referințe
32811	950	

\* Suprafața este determinată în planul de proiecție Stereo 70.

## DETALII LINIARE IMOBIL



## Date referitoare la teren

Crt	Categorie folosință	Intravilan	Suprafața (mp)	Tarla	Parcelă	Nr. topo	Observații / Referințe
1	vie	NU	950	83	3782/7	-	

## Lungime Segmente

1) Valorile lungimilor segmentelor sunt obținute din proiecție în plan.

Punct început	X / Y	Punct sfârșit	X / Y	Lungime segment (** (m)
1	589.681,398 386.126,117	2	589.679,027 386.126,97	2.52
2	589.679,027 386.126,97	3	589.531,948 386.179,905	156.315
3	589.531,948 386.179,905	4	589.529,073 386.175,43	5.319
4	589.529,073 386.175,43	5	589.677,565 386.120,291	158.399
5	589.677,565 386.120,291	1	589.681,398 386.126,117	6.974

**\*\* Lungimile segmentelor sunt determinate în planul de proiecție Stereo 70 și sunt rotunjite la 1 milimetru.**

**\*\*\* Distanța dintre puncte este formată din segmente cumulate ce sunt mai mici decât valoarea 1 milimetru.**



**DATE DESPRE IMOBILUL NR. 13097**

Oficiul de Cadastru și Publicitate Imobiliară PRAHOVA  
Biroul de Cadastru și Publicitate Imobiliară Ploiești

**A. Partea I. Descrierea imobilului**

TEREN Extravilan

Adresa: Jud. Prahova

Nr. Crt	Nr cadastral Nr. topografic	Suprafața* (mp)	Observații / Referințe
A1	22290	2.100	Sector cadastral:42 Teren neimprejmuit;

**B. Partea II. Proprietari și acte**

Inscrieri privitoare la dreptul de proprietate și alte drepturi reale		Referințe
<b>55074 / 16/09/2011</b>		
Act Notarial nr. 5005, din 15/09/2011 emis de NP POPESCU VIORICA;		
B2	Intabulare, drept de PROPRIETATEpartaj, dobandit prin Conventie, cota actuala 3/4, cota initiala 1/1 1) ALDESCU CORINA 2) DOBRE IULIANA	A1
<b>56656 / 28/04/2022</b>		
Act Notarial nr. 75, din 27/04/2022 emis de NP Barbu Floarea;		
B3	Intabulare, drept de PROPRIETATE, dobandit prin Succesiune, cota actuala 1/8, cota initiala 1/8 1) ALDESCU IULIANA	A1
B4	Intabulare, drept de PROPRIETATE, dobandit prin Succesiune, cota actuala 1/8, cota initiala 1/8 1) ALDESCU CORINA	A1

**C. Partea III. SARCINI .**

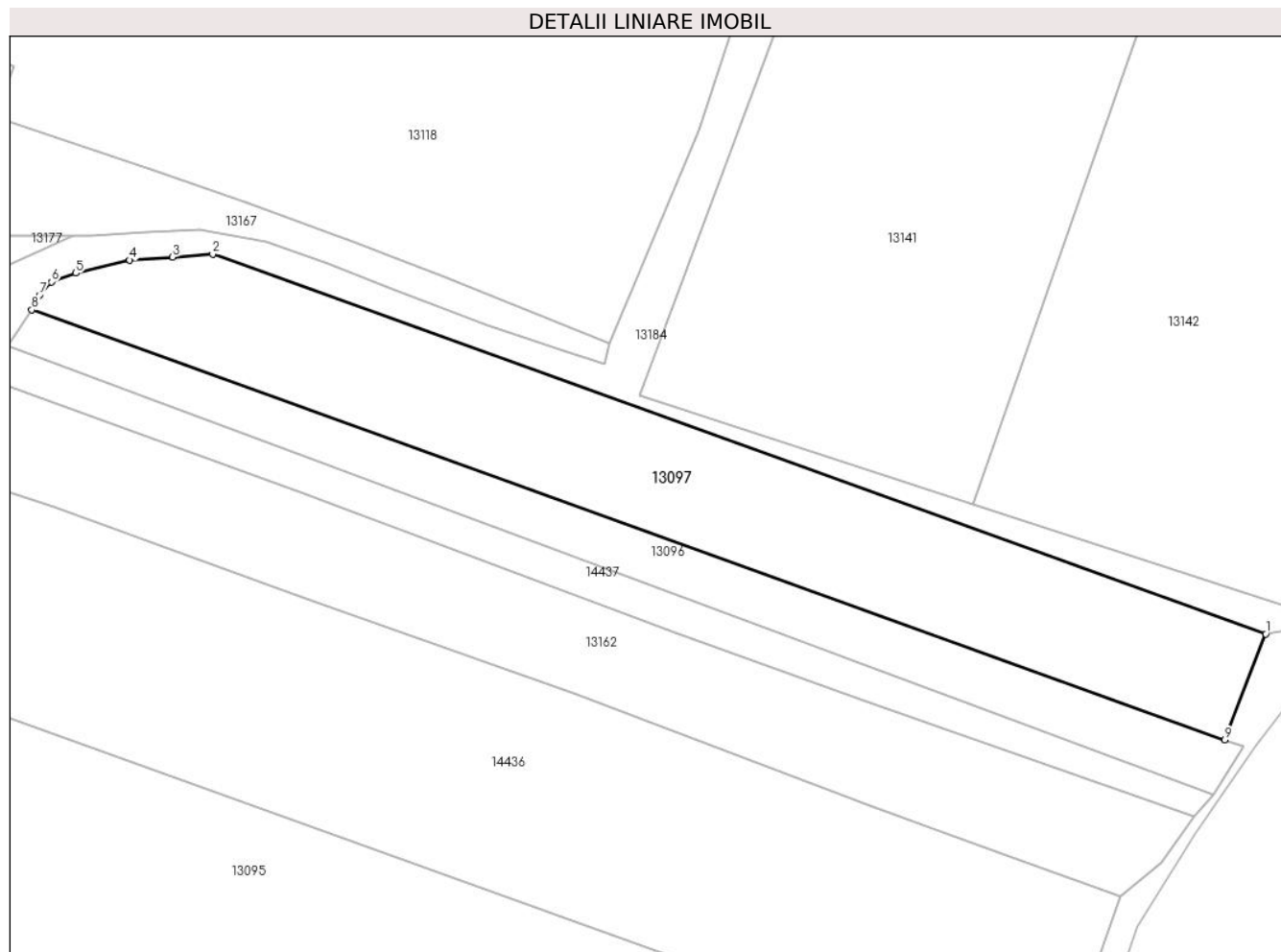
Inscrieri privind dezmembramintele dreptului de proprietate, drepturi reale de garanție și sarcini	Referințe
NU SUNT	

## Anexa Nr. 1 La Partea I

## Teren

Nr cadastral	Suprafața (mp)*	Observații / Referințe
22290	2.100	

\* Suprafața este determinată în planul de proiecție Stereo 70.



## Date referitoare la teren

Crt	Categorie folosință	Intravilan	Suprafața (mp)	Tarla	Parcelă	Nr. topo	Observații / Referințe
1	vie	NU	2.100	83	3782/8	-	

## Lungime Segmente

1) Valorile lungimilor segmentelor sunt obținute din proiecție în plan.

Punct început	X / Y	Punct sfârșit	X / Y	Lungime segment (** (m)
1	589.684,057 386.140,018	2	589.554,259 386.186,752	137.955
2	589.554,259 386.186,752	3	589.549,317 386.186,406	4.954
3	589.549,317 386.186,406	4	589.544,023 386.186,035	5.307
4	589.544,023 386.186,035	5	589.537,401 386.184,43	6.814
5	589.537,401 386.184,43	6	589.534,403 386.183,365	3.182



Punct început	X / Y	Punct sfârșit	X / Y	Lungime segment (** (m)
6	589.534,403 386.183,365	7	589.532,912 386.181,699	2.236
7	589.532,912 386.181,699	8	589.531,948 386.179,905	2.037
8	589.531,948 386.179,905	9	589.679,027 386.126,97	156.315
9	589.679,027 386.126,97	1	589.684,057 386.140,018	13.984

\*\* Lungimile segmentelor sunt determinate în planul de proiecție Stereo 70 și sunt rotunjite la 1 milimetru.

\*\*\* Distanța dintre puncte este formată din segmente cumulate ce sunt mai mici decât valoarea 1 milimetru.



**DATE DESPRE IMOBILUL NR. 13098**

Oficiul de Cadastru și Publicitate Imobiliară PRAHOVA  
Biroul de Cadastru și Publicitate Imobiliară Ploiești

**A. Partea I. Descrierea imobilului**

TEREN Extravilan

Adresa: Jud. Prahova

Nr. Crt	Nr cadastral Nr. topografic	Suprafața* (mp)	Observații / Referințe
A1	32843	2.484	Sector cadastral:42 Teren neimprejmuit;

**B. Partea II. Proprietari și acte**

Inscrieri privitoare la dreptul de proprietate și alte drepturi reale		Referințe
<b>104125 / 28/06/2023</b>		
Act Administrativ nr. 119304, din 05/08/2005 emis de COMISIA JUDETEANA PRAHOVA (; T.P. ; act notarial nr 189 din 28.06.2004, emis de LUPU MARIA LUIZA;act notarial nr 91 din 07.05.2007, emis de LUPU MARIA LUIZA;act notarial nr 2886 din 23.10.2017, emis de NP IONITA ARISTITA ADINA);		
B1	Intabulare, drept de PROPRIETATEpartaj, dobandit prin Conventie, cota actuala 1/1, cota initiala 1/1 1) PĂDURARU ZÎNA	A1

**C. Partea III. SARCINI .**

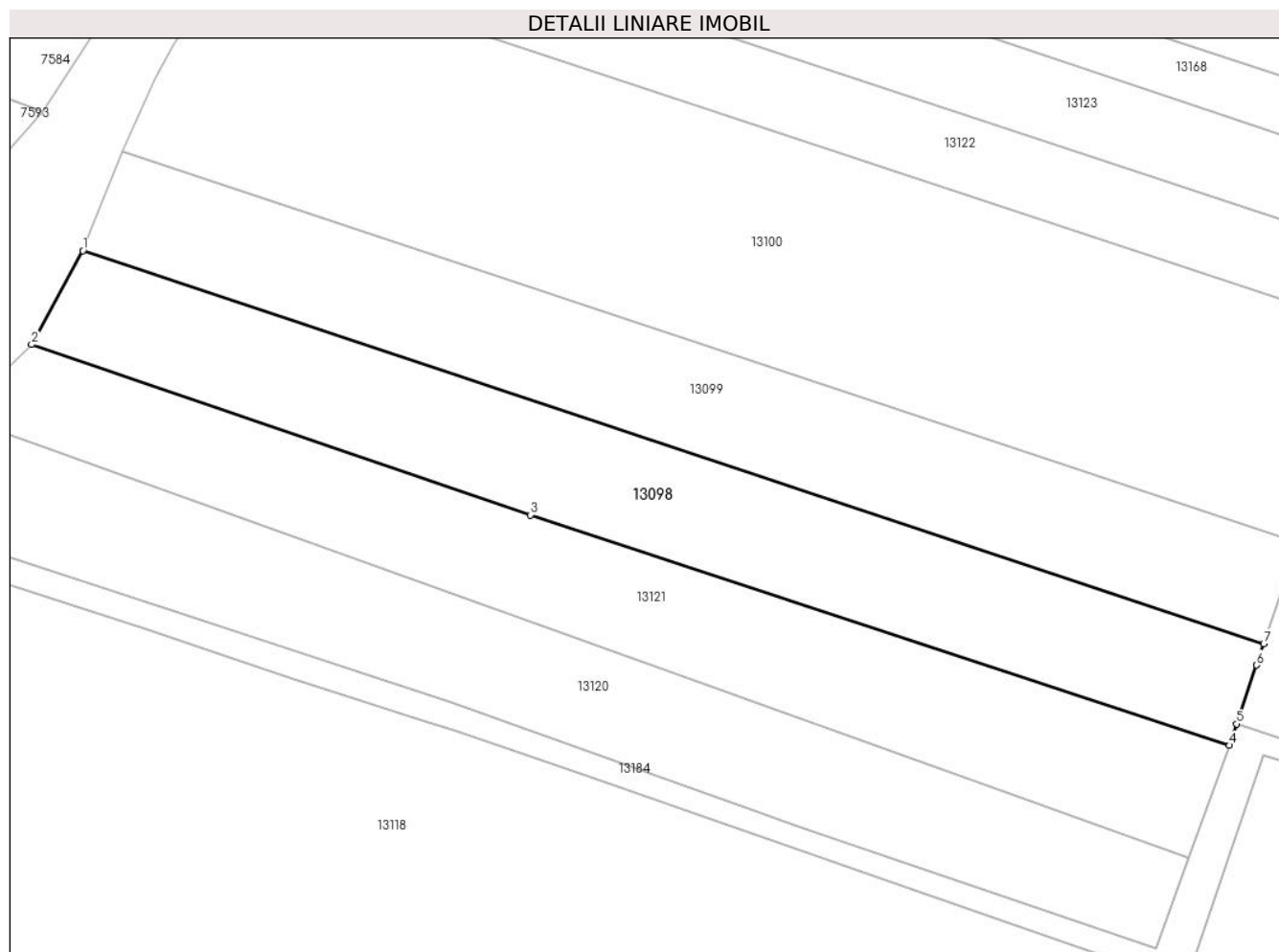
Inscrieri privind dezmembramintele dreptului de proprietate, drepturi reale de garanție și sarcini	Referințe
NU SUNT	

## Anexa Nr. 1 La Partea I

## Teren

Nr cadastral	Suprafața (mp)*	Observații / Referințe
32843	2.484	

\* Suprafața este determinată în planul de proiecție Stereo 70.



## Date referitoare la teren

Crt	Categorie folosință	Intravilan	Suprafața (mp)	Tarla	Parcelă	Nr. topo	Observații / Referințe
1	vie	NU	2.484	82	3726/3	-	

## Lungime Segmente

1) Valorile lungimilor segmentelor sunt obținute din proiecție în plan.

Punct început	X / Y	Punct sfârșit	X / Y	Lungime segment (** (m)
1	589.526,03 386.463,0	2	589.519,071 386.450,279	14.5
2	589.519,071 386.450,279	3	589.586,748 386.427,192	71.507
3	589.586,748 386.427,192	4	589.681,56 386.395,97	99.82
4	589.681,56 386.395,97	5	589.682,535 386.398,863	3.053
5	589.682,535 386.398,863	6	589.685,221 386.406,835	8.412

Punct început	X / Y	Punct sfârșit	X / Y	Lungime segment (** (m)
6	589.685,221 386.406,835	7	589.686,19 386.409,71	3.034
7	589.686,19 386.409,71	1	589.526,03 386.463,0	168.793

\*\* Lungimile segmentelor sunt determinate în planul de proiecție Stereo 70 și sunt rotunjite la 1 milimetru.

\*\*\* Distanța dintre puncte este formată din segmente cumulate ce sunt mai mici decât valoarea 1 milimetru.



**DATE DESPRE IMOBILUL NR. 13099**

Oficiul de Cadastru și Publicitate Imobiliară PRAHOVA  
Biroul de Cadastru și Publicitate Imobiliară Ploiești

**A. Partea I. Descrierea imobilului**

TEREN Extravilan

Nr. CF vechi:2967

Nr. cadastral vechi:10372

Adresa: Jud. Prahova

Nr. Crt	Nr cadastral Nr. topografic	Suprafața* (mp)	Observații / Referințe
A1	20582	Din acte: 2.453 Masurata: 2.441	Sector cadastral:42 Teren neimprejmuit;

**B. Partea II. Proprietari și acte**

Inscrieri privitoare la dreptul de proprietate și alte drepturi reale	Referințe
<b>69856 / 03/12/2007</b>	
Act Notarial nr. 3184, din 30/11/2007 emis de NP LUPU MARIA LUIZA;	
B3	A1
Intabulare, drept de PROPRIETATEcumparare ca bun comun, dobandit prin Conventie, cota actuala 1/1, cota initiala 1/1	
1) OANA GABRIEL	
2) OANA SILVIA	

**C. Partea III. SARCINI .**

Inscrieri privind dezmembramintele dreptului de proprietate, drepturi reale de garanție și sarcini	Referințe
NU SUNT	

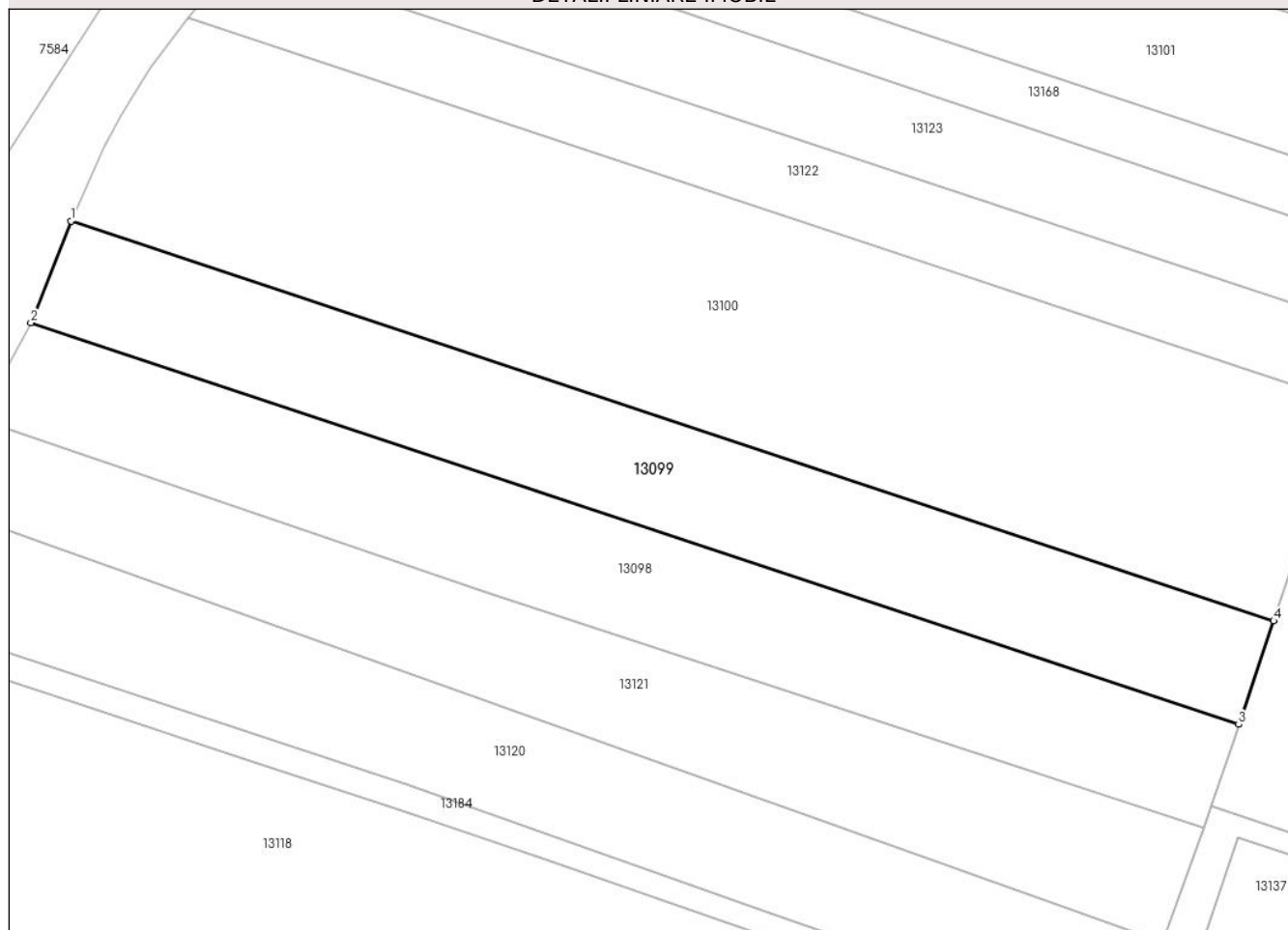
## Anexa Nr. 1 La Partea I

## Teren

Nr cadastral	Suprafața (mp)*	Observații / Referințe
20582	Din acte: 2.453 Masurata: 2.441	

\* Suprafața este determinată în planul de proiecție Stereo 70.

## DETALII LINIARE IMOBIL



## Date referitoare la teren

Crt	Categorie folosință	Intra vilan	Suprafața (mp)	Tarla	Parcelă	Nr. topo	Observații / Referințe
1	vie	NU	2.441	82	3726/4	-	

## Lungime Segmente

1) Valorile lungimilor segmentelor sunt obținute din proiecție în plan.

Punct început	X / Y	Punct sfârșit	X / Y	Lungime segment (** (m)
1	589.531,33 386.476,5	2	589.526,03 386.463,0	14.503
2	589.526,03 386.463,0	3	589.686,19 386.409,71	168.793
3	589.686,19 386.409,71	4	589.690,82 386.423,45	14.499
4	589.690,82 386.423,45	1	589.531,33 386.476,5	168.081



**\*\* Lungimile segmentelor sunt determinate în planul de proiecție Stereo 70 și sunt rotunjite la 1 milimetru.**

**\*\*\* Distanța dintre puncte este formată din segmente cumulate ce sunt mai mici decât valoarea 1 milimetru.**



**DATE DESPRE IMOBILUL NR. 13100**

Oficiul de Cadastru și Publicitate Imobiliară PRAHOVA  
Biroul de Cadastru și Publicitate Imobiliară Ploiești

**A. Partea I. Descrierea imobilului**

TEREN Extravilan

Nr. CF vechi:3010

Nr. cadastral vechi:10394

Adresa: Jud. Prahova

Nr. Crt	Nr cadastral Nr. topografic	Suprafața* (mp)	Observații / Referințe
A1		Din acte: 5.000 Masurata: 5.052	Sector cadastral:42 Teren neimprejmuit; Imobilul provine din CF 20606 UAT VALEA CALUGAREASCA

**B. Partea II. Proprietari și acte**

Inscrieri privitoare la dreptul de proprietate și alte drepturi reale		Referințe
/		
Act Notarial nr. 1436, din 23/05/2008 emis de NP LUPU MARIA LUIZA (CONTRACT DE VANZARE-CUMPARARE; );		
B1	Intabulare, drept de PROPRIETATEcumparare ca bun comun, dobandit prin Conventie, cota actuala 1/1, cota initiala 1/1 1) OANA GABRIEL 2) OANA SILVIA	A1

**C. Partea III. SARCINI .**

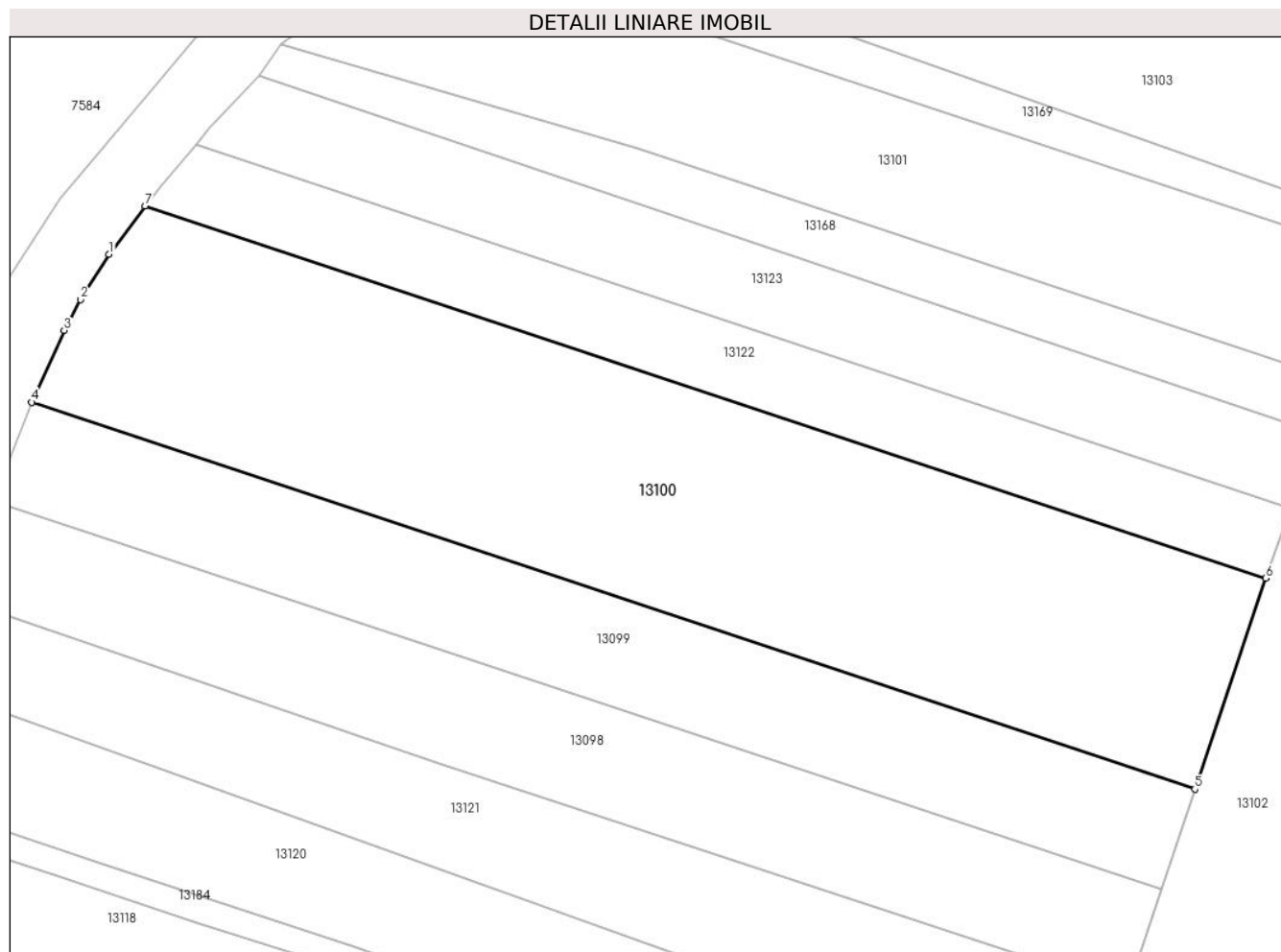
Inscrieri privind dezmembramintele dreptului de proprietate, drepturi reale de garanție și sarcini	Referințe
NU SUNT	

## Anexa Nr. 1 La Partea I

## Teren

Nr cadastral	Suprafața (mp)*	Observații / Referințe
	Din acte: 5.000 Masurata: 5.052	Imobilul provine din CF 20606 UAT VALEA CALUGAREASCA

\* Suprafața este determinată în planul de proiecție Stereo 70.



## Date referitoare la teren

Crt	Categorie folosință	Intra vilan	Suprafața (mp)	Tarla	Parcelă	Nr. topo	Observații / Referințe
1	vie	NU	5.052	82	3726/5	-	

## Lungime Segmente

1) Valorile lungimilor segmentelor sunt obținute din proiecție în plan.

Punct început	X / Y	Punct sfârșit	X / Y	Lungime segment (** (m)
1	589.541,94 386.496,78	2	589.538,03 386.490,6	7.313
2	589.538,03 386.490,6	3	589.535,78 386.486,35	4.809
3	589.535,78 386.486,35	4	589.531,33 386.476,5	10.809
4	589.531,33 386.476,5	5	589.690,82 386.423,45	168.081
5	589.690,82 386.423,45	6	589.700,55 386.452,36	30.503

Punct început	X / Y	Punct sfârșit	X / Y	Lungime segment (** (m)
6	589.700,55 386.452,36	7	589.546,87 386.503,42	161.94
7	589.546,87 386.503,42	1	589.541,94 386.496,78	8.27

\*\* Lungimile segmentelor sunt determinate în planul de proiecție Stereo 70 și sunt rotunjite la 1 milimetru.

\*\*\* Distanța dintre puncte este formată din segmente cumulate ce sunt mai mici decât valoarea 1 milimetru.



**DATE DESPRE IMOBILUL NR. 13101**

Oficiul de Cadastru și Publicitate Imobiliară PRAHOVA  
Biroul de Cadastru și Publicitate Imobiliară Ploiești

**A. Partea I. Descrierea imobilului**

TEREN Extravilan

Adresa: Jud. Prahova

Nr. Crt	Nr cadastral Nr. topografic	Suprafața* (mp)	Observații / Referințe
A1	30360	2.500	Sector cadastral:42 Teren neimprejmuit;

**B. Partea II. Proprietari și acte**

Inscrieri privitoare la dreptul de proprietate și alte drepturi reale		Referințe
<b>97872 / 28/07/2022</b>		
Act Notarial nr. 3148, din 27/07/2022 emis de Ionita Aristita Adina (; Contract de vânzare);		
B3	Intabulare, drept de PROPRIETATEcumparare ca bun comun, dobandit prin Conventie, cota actuala 1/1, cota initiala 1/1 1) <b>MOISA DRAGOS-FLORIAN</b> 2) <b>MOISA ANCA - LUMINITA</b>	A1

**C. Partea III. SARCINI .**

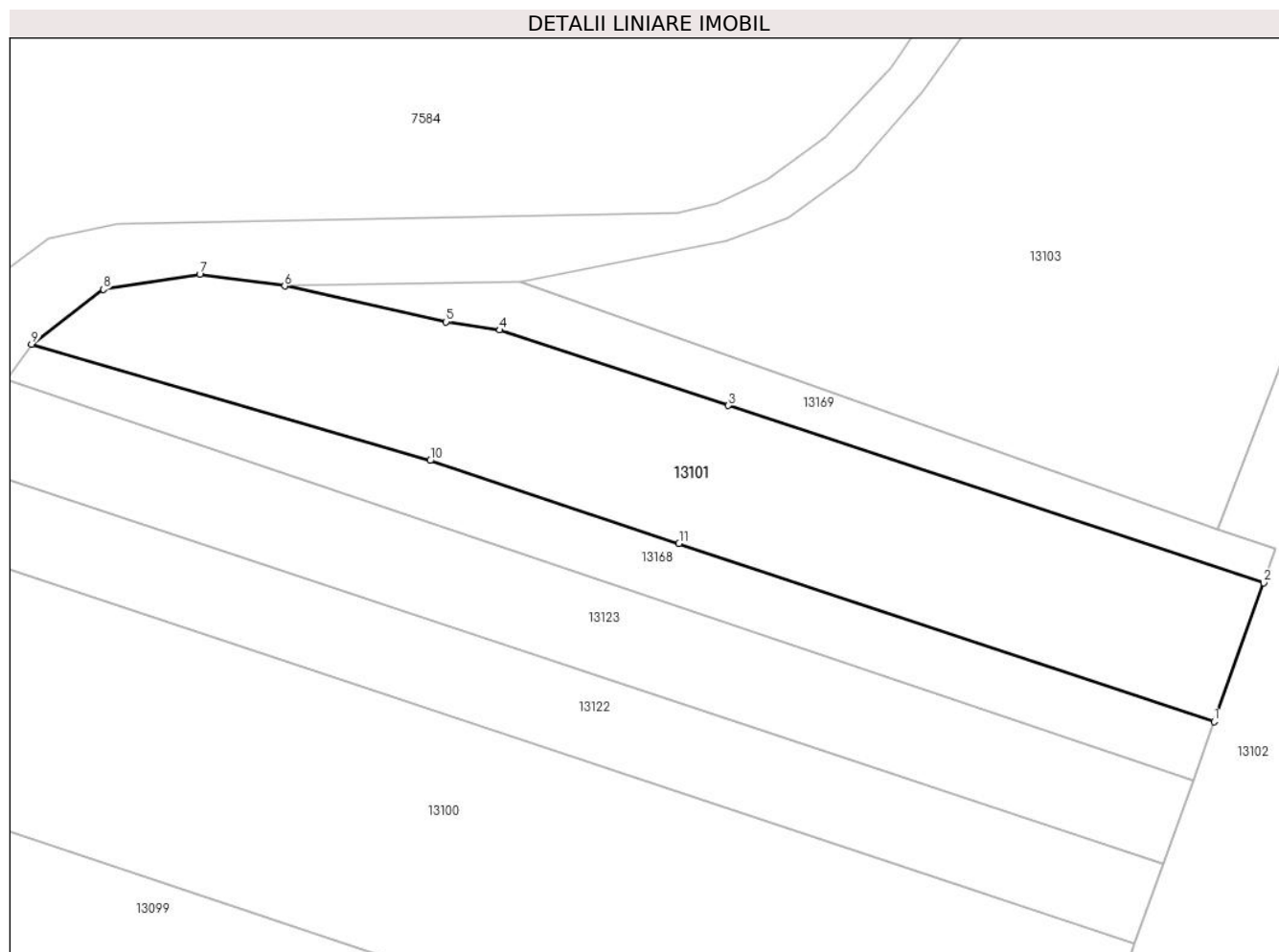
Inscrieri privind dezmembramintele dreptului de proprietate, drepturi reale de garanție și sarcini	Referințe
NU SUNT	

## Anexa Nr. 1 La Partea I

## Teren

Nr cadastral	Suprafața (mp)*	Observații / Referințe
30360	2.500	

\* Suprafața este determinată în planul de proiecție Stereo 70.



## Date referitoare la teren

Crt	Categorie folosință	Intravilan	Suprafața (mp)	Tarla	Parcelă	Nr. topo	Observații / Referințe
1	vie	NU	1.238	82	3726/9	-	
2	pasune	NU	1.262	82	3726/10	-	

## Lungime Segmente

1) Valorile lungimilor segmentelor sunt obținute din proiecție în plan.

Punct început	X / Y	Punct sfârșit	X / Y	Lungime segment (** (m))
1	589.710,267 386.479,468	2	589.716,341 386.496,413	18.001
2	589.716,341 386.496,413	3	589.650,815 386.518,088	69.018
3	589.650,815 386.518,088	4	589.622,866 386.527,332	29.438
4	589.622,866 386.527,332	5	589.616,304 386.528,335	6.638



Punct început	X / Y	Punct sfârșit	X / Y	Lungime segment (** (m)
5	589.616,304 386.528,335	6	589.596,546 386.532,722	20.239
6	589.596,546 386.532,722	7	589.586,149 386.534,116	10.49
7	589.586,149 386.534,116	8	589.574,364 386.532,294	11.925
8	589.574,364 386.532,294	9	589.565,569 386.525,586	11.061
9	589.565,569 386.525,586	10	589.614,348 386.511,373	50.807
10	589.614,348 386.511,373	11	589.644,78 386.501,251	32.071
11	589.644,78 386.501,251	1	589.710,267 386.479,468	69.015

\*\* Lungimile segmentelor sunt determinate în planul de proiecție Stereo 70 și sunt rotunjite la 1 milimetru.

\*\*\* Distanța dintre puncte este formată din segmente cumulate ce sunt mai mici decât valoarea 1 milimetru.



**DATE DESPRE IMOBILUL NR. 13102**

Oficiul de Cadastru și Publicitate Imobiliară PRAHOVA  
Biroul de Cadastru și Publicitate Imobiliară Ploiești

**A. Partea I. Descrierea imobilului**

TEREN Extravilan

Adresa: Jud. Prahova

Nr. Crt	Nr cadastral Nr. topografic	Suprafața* (mp)	Observații / Referințe
A1	30362	Din acte: 38.200 Masurata: 39.509	Sector cadastral:42 Teren neimprejmuit;

**B. Partea II. Proprietari și acte**

Inscrieri privitoare la dreptul de proprietate și alte drepturi reale		Referințe
<b>12015 / 31/01/2023</b>		
Act Notarial nr. 122, din 30/01/2023 emis de NP Panturoiu Radu Ionut;		
B6	Intabulare, drept de PROPRIETATEcumparare ca bun comun, dobandit prin Conventie, cota actuala 1/1, cota initiala 1/1 1) MOISA DRAGOȘ-FLORIAN 2) MOISA ANCA - LUMINIȚA	A1

**C. Partea III. SARCINI .**

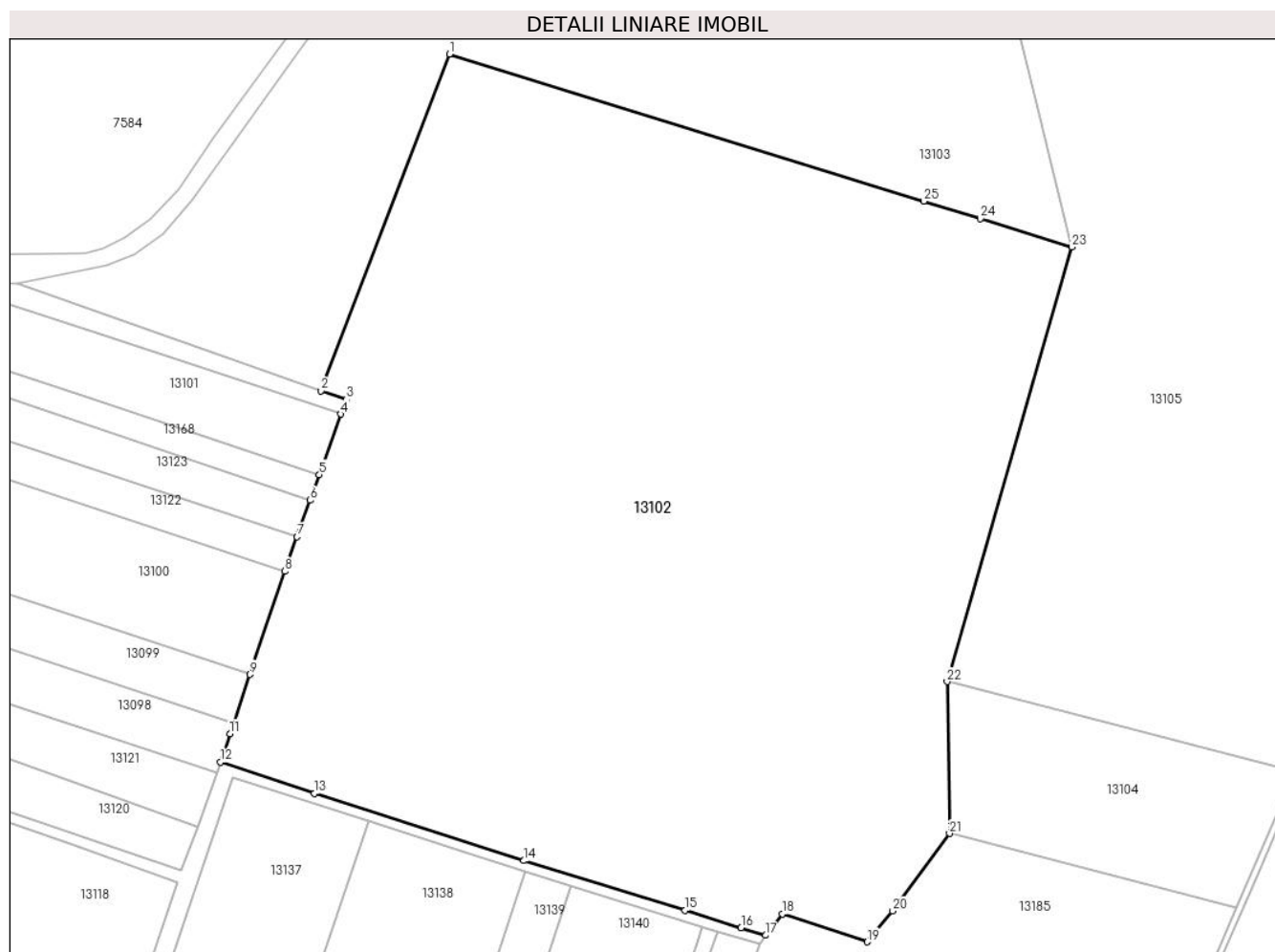
Inscrieri privind dezmembramintele dreptului de proprietate, drepturi reale de garanție și sarcini	Referințe
NU SUNT	

## Anexa Nr. 1 La Partea I

## Teren

Nr cadastral	Suprafața (mp)*	Observații / Referințe
30362	Din acte: 38.200 Masurata: 39.509	

\* Suprafața este determinată în planul de proiecție Stereo 70.



## Date referitoare la teren

Crt	Categorie folosință	Intravilan	Suprafața (mp)	Tarla	Parcelă	Nr. topo	Observații / Referințe
1	vie	NU	29.126	82	3710	-	
2	pasune	NU	3.504	82	3709	-	
3	pasune	NU	6.879	82	3536/2	-	

## Lungime Segmente

1) Valorile lungimilor segmentelor sunt obținute din proiecție în plan.

Punct început	X / Y	Punct sfârșit	X / Y	Lungime segment (** (m)
1	589.746,804 386.597,411	2	589.710,681 386.502,954	101.129
3	589.717,824 386.500,55	4	589.716,341 386.496,413	4.395
5	589.710,267 386.479,468	6	589.707,689 386.472,277	7.639

Punct început	X / Y	Punct sfârșit	X / Y	Lungime segment (** (m)
2	589.710,681 386.502,954	3	589.717,824 386.500,55	7.537
4	589.716,341 386.496,413	5	589.710,267 386.479,468	18.001
6	589.707,689 386.472,277	7	589.704,008 386.462,006	10.911

Punct început	X / Y	Punct sfârșit	X / Y	Lungime segment (** (m))
7	589.704,008 386.462,006	8	589.700,55 386.452,36	10.247
9	589.690,82 386.423,45	10	589.686,19 386.409,71	14.499
11	589.685,221 386.406,835	12	589.682,535 386.398,863	8.412
13	589.708,851 386.390,042	14	589.767,702 386.371,203	61.793
15	589.812,968 386.357,24	16	589.828,69 386.352,39	16.453
17	589.835,602 386.350,258	18	589.840,222 386.356,217	7.54
19	589.864,119 386.348,433	20	589.871,266 386.357,097	11.231
21	589.887,194 386.378,835	22	589.886,47 386.421,41	42.581
23	589.921,48 386.543,29	24	589.895,887 386.551,22	26.793
25	589.879,943 386.556,16	1	589.746,804 386.597,411	139.383

Punct început	X / Y	Punct sfârșit	X / Y	Lungime segment (** (m))
8	589.700,55 386.452,36	9	589.690,82 386.423,45	30.503
10	589.686,19 386.409,71	11	589.685,221 386.406,835	3.034
12	589.682,535 386.398,863	13	589.708,851 386.390,042	27.755
14	589.767,702 386.371,203	15	589.812,968 386.357,24	47.371
16	589.828,69 386.352,39	17	589.835,602 386.350,258	7.233
18	589.840,222 386.356,217	19	589.864,119 386.348,433	25.133
20	589.871,266 386.357,097	21	589.887,194 386.378,835	26.949
22	589.886,47 386.421,41	23	589.921,48 386.543,29	126.809
24	589.895,887 386.551,22	25	589.879,943 386.556,16	16.692

\*\* Lungimile segmentelor sunt determinate în planul de proiecție Stereo 70 și sunt rotunjite la 1 milimetru.

\*\*\* Distanța dintre puncte este formată din segmente cumulate ce sunt mai mici decât valoarea 1 milimetru.



**DATE DESPRE IMOBILUL NR. 13103**

Oficiul de Cadastru și Publicitate Imobiliară PRAHOVA  
Biroul de Cadastru și Publicitate Imobiliară Ploiești

**A. Partea I. Descrierea imobilului**

TEREN Necunoscut

Adresa: Loc. Bighilin, Jud. Prahova

Nr. Crt	Nr cadastral Nr. topografic	Suprafața* (mp)	Observații / Referințe
A1	24179	23.742	Sector cadastral:42 Teren neimprejmit;

**B. Partea II. Proprietari și acte**

Inscrieri privitoare la dreptul de proprietate și alte drepturi reale		Referințe
<b>47768 / 07/04/2021</b>		
Act Notarial nr. 686, din 07/04/2021 emis de NP Dan Oliviu Vasilica;		
B5	Intabulare, drept de PROPRIETATE dare in plata, dobandit prin Conventie, cota actuala 1/1, cota initiala 1/1 1) <b>MOISA DRAGOS-FLORIAN</b> 2) <b>MOISA ANCA - LUMINITA</b>	A1
<b>135559 / 28/09/2021</b>		
Act Administrativ nr. 47768, din 07/04/2021 emis de OCPI PRAHOVA;		
B6	se indreapta eroarea materiala strecurata in cuprinsul prezentei carti funciare si al incheierii nr. 47768/2021, in sensul ca numele corect al coproprietarului inscris sub B5.1 este MOISA DRAGOS-FLORIAN	A1

**C. Partea III. SARCINI .**

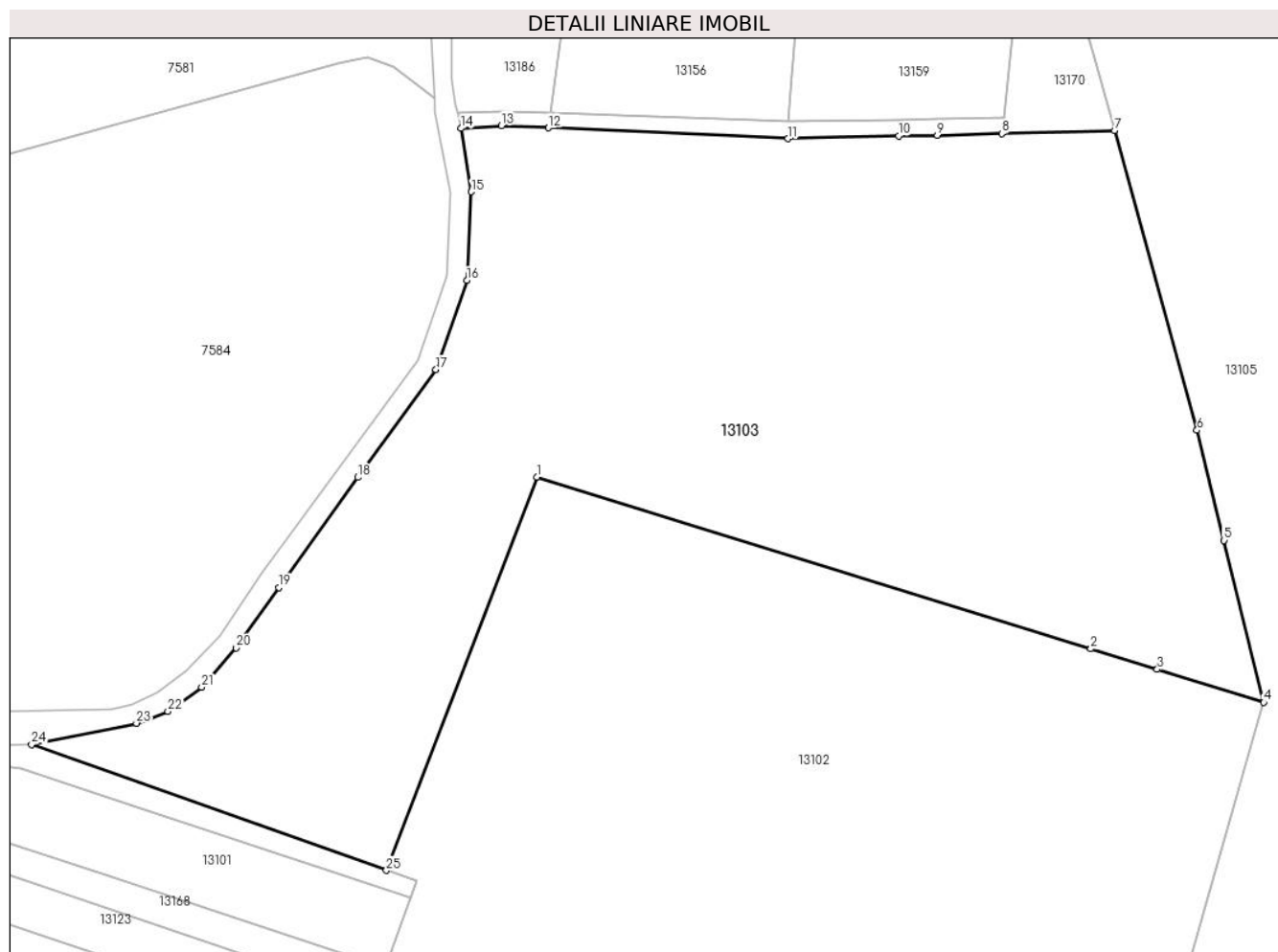
Inscrieri privind dezmembramintele dreptului de proprietate, drepturi reale de garanție și sarcini	Referințe
NU SUNT	

## Anexa Nr. 1 La Partea I

## Teren

Nr cadastral	Suprafața (mp)*	Observații / Referințe
24179	23.742	

\* Suprafața este determinată în planul de proiecție Stereo 70.



## Date referitoare la teren

Crt	Categorie folosință	Intravilan	Suprafața (mp)	Tarla	Parcelă	Nr. topo	Observații / Referințe
1	faneata	DA	2.600	82	3718	-	
2	faneata	NU	21.142	82	3718	-	

## Lungime Segmente

1) Valorile lungimilor segmentelor sunt obținute din proiecție în plan.

Punct început	X / Y	Punct sfârșit	X / Y	Lungime segment (** (m)
1	589.746,804 386.597,411	2	589.879,943 386.556,16	139.383
3	589.895,887 386.551,22	4	589.921,48 386.543,29	26.793
5	589.911,938 386.582,185	6	589.905,45 386.608,63	27.229
7	589.885,66 386.680,647	8	589.858,54 386.679,895	27.13

Punct început	X / Y	Punct sfârșit	X / Y	Lungime segment (** (m)
2	589.879,943 386.556,16	3	589.895,887 386.551,22	16.692
4	589.921,48 386.543,29	5	589.911,938 386.582,185	40.048
6	589.905,45 386.608,63	7	589.885,66 386.680,647	74.687
8	589.858,54 386.679,895	9	589.843,039 386.679,465	15.507



Punct început	X / Y	Punct sfârșit	X / Y	Lungime segment (** (m)
9	589.843,039 386.679,465	10	589.833,735 386.679,299	9.305
11	589.807,171 386.678,645	12	589.749,579 386.681,267	57.652
13	589.738,301 386.681,78	14	589.728,612 386.681,114	9.712
15	589.731,07 386.665,872	16	589.730,02 386.644,628	21.27
17	589.722,569 386.623,2	18	589.703,836 386.597,31	31.956
19	589.684,778 386.570,826	20	589.674,587 386.556,348	17.705
21	589.666,252 386.546,972	22	589.658,136 386.541,105	10.015
23	589.650,592 386.538,286	24	589.625,396 386.533,178	25.709
25	589.710,681 386.502,954	1	589.746,804 386.597,411	101.129

Punct început	X / Y	Punct sfârșit	X / Y	Lungime segment (** (m)
10	589.833,735 386.679,299	11	589.807,171 386.678,645	26.572
12	589.749,579 386.681,267	13	589.738,301 386.681,78	11.29
14	589.728,612 386.681,114	15	589.731,07 386.665,872	15.439
16	589.730,02 386.644,628	17	589.722,569 386.623,2	22.686
18	589.703,836 386.597,31	19	589.684,778 386.570,826	32.628
20	589.674,587 386.556,348	21	589.666,252 386.546,972	12.545
22	589.658,136 386.541,105	23	589.650,592 386.538,286	8.053
24	589.625,396 386.533,178	25	589.710,681 386.502,954	90.482

\*\* Lungimile segmentelor sunt determinate în planul de proiecție Stereo 70 și sunt rotunjite la 1 milimetru.

\*\*\* Distanța dintre puncte este formată din segmente cumulate ce sunt mai mici decât valoarea 1 milimetru.



**DATE DESPRE IMOBILUL NR. 13104**

Oficiul de Cadastru și Publicitate Imobiliară PRAHOVA  
Biroul de Cadastru și Publicitate Imobiliară Ploiești

**A. Partea I. Descrierea imobilului**

TEREN Extravilan

Adresa: Jud. Prahova

Nr. Crt	Nr cadastral Nr. topografic	Suprafața* (mp)	Observații / Referințe
A1	24195	3.783	Sector cadastral:42 Teren neimprejmuit;

**B. Partea II. Proprietari și acte**

Inscrieri privitoare la dreptul de proprietate și alte drepturi reale	Referințe
<b>47773 / 07/04/2021</b>	
Act Notarial nr. 686, din 07/04/2021 emis de NP Dan Oliviu Vasilica;	
B5	A1
Intabulare, drept de PROPRIETATEcumparare ca bun comun, dobandit prin Conventie, cota actuala 1/1, cota initiala 1/1	
1) <b>MOISA DRAGOS-FLORIAN</b>	
2) <b>MOISA ANCA - LUMINITA</b>	

**C. Partea III. SARCINI .**

Inscrieri privind dezmembramintele dreptului de proprietate, drepturi reale de garanție și sarcini	Referințe
NU SUNT	

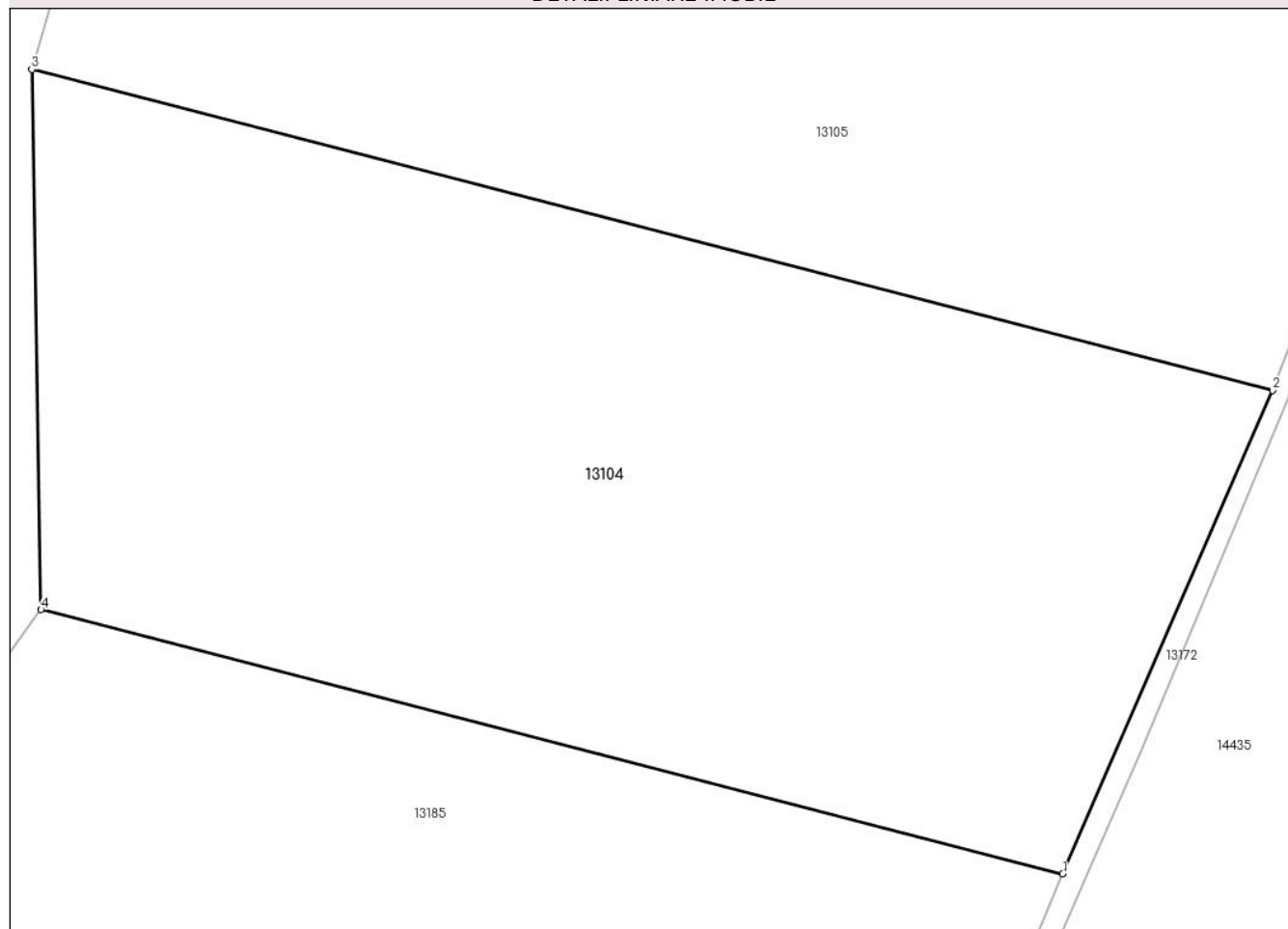
## Anexa Nr. 1 La Partea I

## Teren

Nr cadastral	Suprafața (mp)*	Observații / Referințe
24195	3.783	

\* Suprafața este determinată în planul de proiecție Stereo 70.

## DETALII LINIARE IMOBIL



## Date referitoare la teren

Crt	Categorie folosință	Intra vilan	Suprafața (mp)	Tarla	Parcelă	Nr. topo	Observații / Referințe
1	pasune	NU	3.783	79	3562	-	

## Lungime Segmente

1) Valorile lungimilor segmentelor sunt obținute din proiecție în plan.

Punct început	X / Y	Punct sfârșit	X / Y	Lungime segment (** (m)
1	589.967,812 386.358,002	2	589.984,37 386.396,11	41.55
2	589.984,37 386.396,11	3	589.886,47 386.421,41	101.116
3	589.886,47 386.421,41	4	589.887,194 386.378,835	42.581
4	589.887,194 386.378,835	1	589.967,812 386.358,002	83.266

\*\* Lungimile segmentelor sunt determinate în planul de proiecție Stereo 70 și sunt rotunjite la 1 milimetru.

**\*\*\* Distanţa dintre puncte este formată din segmente cumulate ce sunt mai mici decât valoarea 1 milimetru.**



**DATE DESPRE IMOBILUL NR. 13105**

Oficiul de Cadastru și Publicitate Imobiliară PRAHOVA  
Biroul de Cadastru și Publicitate Imobiliară Ploiești

**A. Partea I. Descrierea imobilului**

TEREN Extravilan

Nr. CF vechi:3570

Nr. cadastral vechi:10766

Adresa: Jud. Prahova

Nr. Crt	Nr cadastral Nr. topografic	Suprafața* (mp)	Observații / Referințe
A1	20997	Din acte: 55.000 Masurata: 54.916	Sector cadastral:42 Teren neimprejmuț;

**B. Partea II. Proprietari și acte**

Inscrieri privitoare la dreptul de proprietate și alte drepturi reale		Referințe
<b>47756 / 07/04/2021</b>		
Act Notarial nr. 686, din 07/04/2021 emis de NP Dan Oliviu Vasilica;		
B5	Intabulare, drept de PROPRIETATE dare in plata, dobandit prin Conventie, cota actuala 1/1, cota initiala 1/1 1) MOISA DRAGOS-FLORIAN 2) MOISA ANCA - LUMINITA	A1
<b>135565 / 28/09/2021</b>		
Act Notarial nr. cerere, din 28/09/2021 emis de Dan Oliviu Vasilica;		
B6	se indreapta eroarea materiala strecurata in cuprinsul prezentei carti funciare in sensul ca numele corect al coproprietarului in scris sub B1.1 este MOISA DRAGOS-FLORIAN	A1

**C. Partea III. SARCINI .**

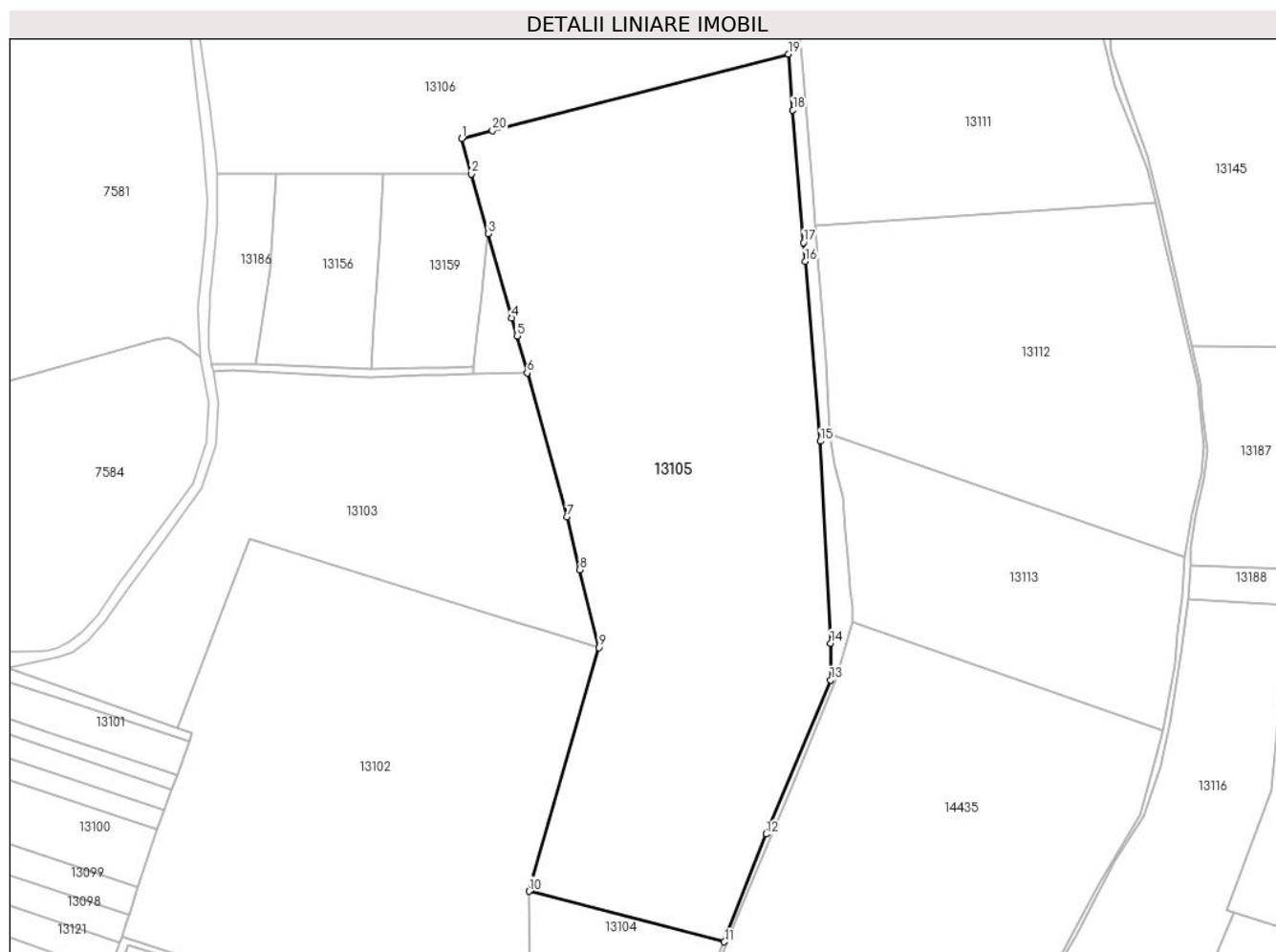
Inscrieri privind dezmembramintele dreptului de proprietate, drepturi reale de garanție și sarcini	Referințe
NU SUNT	

## Anexa Nr. 1 La Partea I

## Teren

Nr cadastral	Suprafața (mp)*	Observații / Referințe
20997	Din acte: 55.000 Masurata: 54.916	

\* Suprafața este determinată în planul de proiecție Stereo 70.



## Date referitoare la teren

Crt	Categorie folosință	Intra vilan	Suprafața (mp)	Tarla	Parcelă	Nr. topo	Observații / Referințe
1	vie	NU	14.898	79	V3523, V3538, V3539	-	
2	vie	NU	1.398	79	V3523, V3538, V3539	-	
3	pasune	NU	38.620	79	3538	-	

## Lungime Segmente

1) Valorile lungimilor segmentelor sunt obținute din proiecție în plan.

Punct început	X / Y	Punct sfârșit	X / Y	Lungime segment (** (m)
1	589.852,84 386.797,86	2	589.857,79 386.780,181	18.359



Punct început	X / Y	Punct sfârșit	X / Y	Lungime segment (** (m)
2	589.857,79 386.780,181	3	589.866,128 386.750,402	30.924
3	589.866,128 386.750,402	4	589.877,968 386.708,119	43.909
4	589.877,968 386.708,119	5	589.880,482 386.699,14	9.324
5	589.880,482 386.699,14	6	589.885,66 386.680,647	19.204
6	589.885,66 386.680,647	7	589.905,45 386.608,63	74.687
7	589.905,45 386.608,63	8	589.911,938 386.582,185	27.229
8	589.911,938 386.582,185	9	589.921,48 386.543,29	40.048
9	589.921,48 386.543,29	10	589.886,47 386.421,41	126.809
10	589.886,47 386.421,41	11	589.984,37 386.396,11	101.116
11	589.984,37 386.396,11	12	590.005,33 386.450,04	57.86
12	590.005,33 386.450,04	13	590.037,54 386.527,1	83.521
13	590.037,54 386.527,1	14	590.037,58 386.545,41	18.31
14	590.037,58 386.545,41	15	590.032,47 386.646,53	101.249
15	590.032,47 386.646,53	16	590.024,819 386.736,431	90.226
16	590.024,819 386.736,431	17	590.024,017 386.745,853	9.456
17	590.024,017 386.745,853	18	590.018,67 386.812,17	66.532
18	590.018,67 386.812,17	19	590.016,41 386.840,12	28.041
19	590.016,41 386.840,12	20	589.868,231 386.801,836	153.045
20	589.868,231 386.801,836	1	589.852,84 386.797,86	15.896

\*\* Lungimile segmentelor sunt determinate în planul de proiecție Stereo 70 și sunt rotunjite la 1 milimetru.

\*\*\* Distanța dintre puncte este formată din segmente cumulate ce sunt mai mici decât valoarea 1 milimetru.



**DATE DESPRE IMOBILUL NR. 13106**

Oficiul de Cadastru și Publicitate Imobiliară PRAHOVA  
Biroul de Cadastru și Publicitate Imobiliară Ploiești

**A. Partea I. Descrierea imobilului**

TEREN Extravilan

Adresa: Jud. Prahova

Nr. Crt	Nr cadastral Nr. topografic	Suprafața* (mp)	Observații / Referințe
A1	24167	Din acte: 59.975 Masurata: 60.271	Sector cadastral:42 Teren neimprijmit;

**B. Partea II. Proprietari și acte**

Inscrieri privitoare la dreptul de proprietate și alte drepturi reale		Referințe
<b>65487 / 22/06/2015</b>		
Act Administrativ nr. 53579, din 21/05/2015 emis de OCPI PRAHOVA;		
B3	se indreapta eroarea materiala strecurata in cuprinsul prezentei carti funciare in sensul ca numarul corect al parcelei in suprafata de 9975 mp este 3513/3	A1
<b>47762 / 07/04/2021</b>		
Act Notarial nr. 686, din 07/04/2021 emis de Dan Oliviu Vasilica;		
B6	Intabulare, drept de PROPRIETATE dare in plata, dobandit prin Conventie, cota actuala 1/1, cota initiala 1/1 1) MOISA DRAGOS-FLORIAN 2) MOISA ANCA - LUMINITA	A1
<b>135564 / 28/09/2021</b>		
Act Administrativ nr. 47762, din 07/04/2021 emis de OCPI Prahova;		
B7	se indreapta eroarea materiala strecurata in prezenta carte funciara in sensul ca numele corect al coproprietarului in scris sub B6.1 este MOISA DRAGOS-FLORIAN	A1

**C. Partea III. SARCINI .**

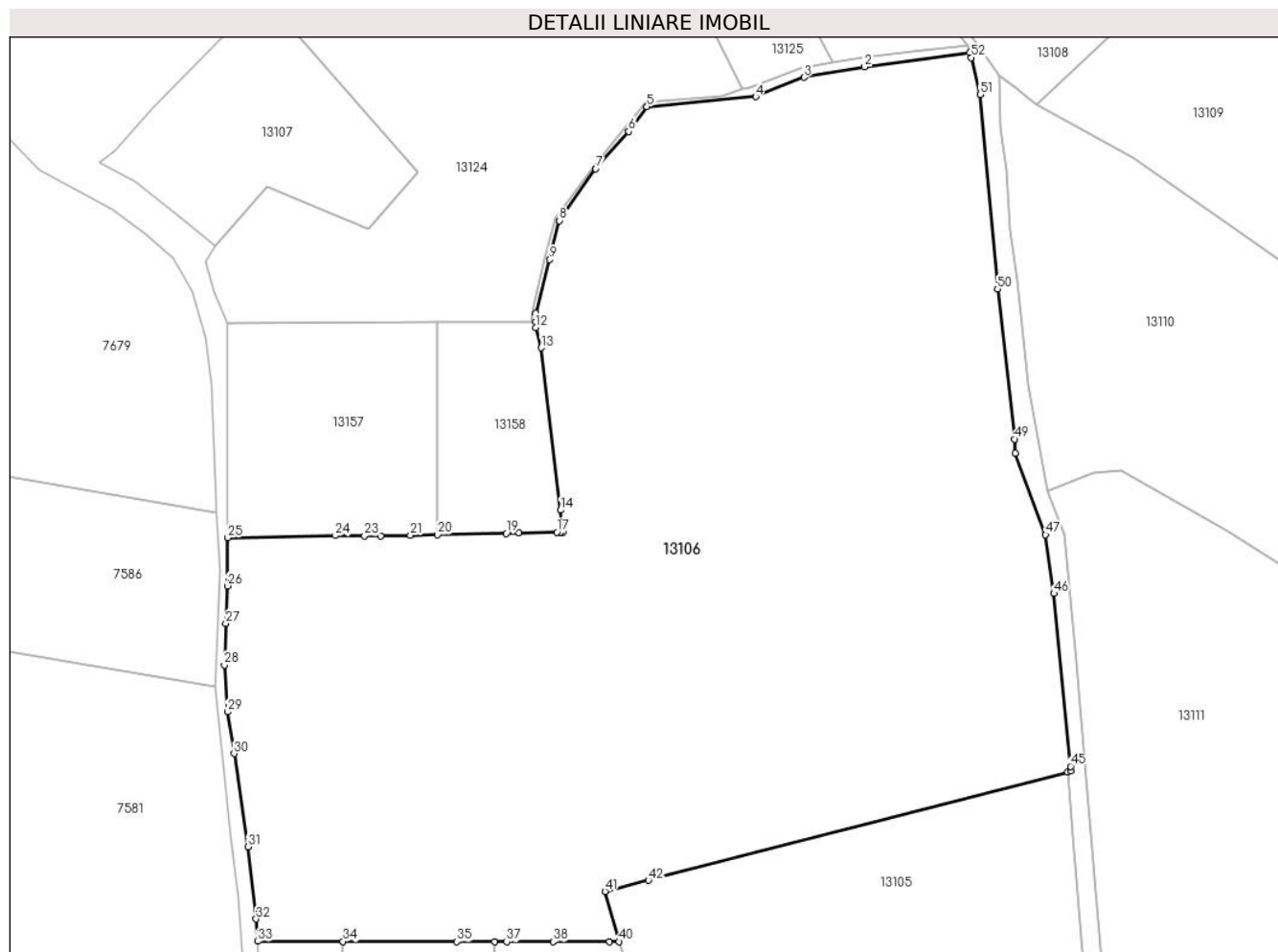
Inscrieri privind dezmembramintele dreptului de proprietate, drepturi reale de garanție și sarcini	Referințe
NU SUNT	

## Anexa Nr. 1 La Partea I

## Teren

Nr cadastral	Suprafața (mp)*	Observații / Referințe
24167	Din acte: 59.975 Masurata: 60.271	

\* Suprafața este determinată în planul de proiecție Stereo 70.



## Date referitoare la teren

Crt	Categorie folosință	Intravilan	Suprafața (mp)	Tarla	Parcelă	Nr. topo	Observații / Referințe
1	vie	NU	42.413	79	3520	-	
2	pasune	NU	3.000	79	3513/1	-	
3	vie	NU	4.883	79	3513/2	-	
4	vie	NU	9.975	79	3513/3	-	

## Lungime Segmente

1) Valorile lungimilor segmentelor sunt obținute din proiecție în plan.

Punct început	X / Y	Punct sfârșit	X / Y	Lungime segment	Punct început	X / Y	Punct sfârșit	X / Y	Lungime segment	Punct început	X / Y	Punct sfârșit	X / Y	Lungime segment
1	589.981,731 387.094,2	2	589.944,609 387.089,085	37.47 3	2	589.944,609 387.089,085	3	589.923,207 387.085,343	21.72 7	3	589.923,207 387.085,343	4	589.906,162 387.078,521	18.36
4	589.906,162 387.078,521	5	589.867,651 387.074,957	38.67 6	5	589.867,651 387.074,957	6	589.861,194 387.066,195	10.88 4	6	589.861,194 387.066,195	7	589.849,581 387.053,088	17.51 2
7	589.849,581 387.053,088	8	589.836,754 387.034,751	22.37 8	8	589.836,754 387.034,751	9	589.833,249 387.021,027	14.16 5	9	589.833,249 387.021,027	10	589.828,407 387.002,075	19.56 1

Punct început	X / Y	Punct sfârșit	X / Y	Lungime segment	Punct început	X / Y	Punct sfârșit	X / Y	Lungime segment	Punct început	X / Y	Punct sfârșit	X / Y	Lungime segment
10	589.828,407 387.002,075	11	589.828,359 386.999,114	2.961	11	589.828,359 386.999,114	12	589.828,326 386.997,048	2.066	12	589.828,326 386.997,048	13	589.830,312 386.989,807	7.508
13	589.830,312 386.989,807	14	589.837,138 386.932,507	57.705	14	589.837,138 386.932,507	15	589.838,07 386.924,68	7.882	15	589.838,07 386.924,68	16	589.837,137 386.924,706	0.933
16	589.837,137 386.924,706	17	589.835,83 386.924,742	1.307	17	589.835,83 386.924,742	18	589.822,515 386.924,448	13.318	18	589.822,515 386.924,448	19	589.817,972 386.924,347	4.544
19	589.817,972 386.924,347	20	589.793,645 386.923,81	24.333	20	589.793,645 386.923,81	21	589.784,109 386.923,599	9.538	21	589.784,109 386.923,599	22	589.773,509 386.923,365	10.603
22	589.773,509 386.923,365	23	589.767,845 386.923,414	5.664	23	589.767,845 386.923,414	24	589.757,562 386.923,502	10.283	24	589.757,562 386.923,502	25	589.719,45 386.922,799	38.118
25	589.719,45 386.922,799	26	589.719,511 386.905,765	17.034	26	589.719,511 386.905,765	27	589.718,861 386.892,533	13.248	27	589.718,861 386.892,533	28	589.718,351 386.877,804	14.738
28	589.718,351 386.877,804	29	589.719,486 386.861,319	16.524	29	589.719,486 386.861,319	30	589.721,773 386.846,594	14.902	30	589.721,773 386.846,594	31	589.726,655 386.813,632	33.322
31	589.726,655 386.813,632	32	589.729,572 386.788,172	25.627	32	589.729,572 386.788,172	33	589.730,141 386.780,248	7.944	33	589.730,141 386.780,248	34	589.760,229 386.780,21	30.088
34	589.760,229 386.780,21	35	589.800,543 386.780,16	40.314	35	589.800,543 386.780,16	36	589.813,829 386.780,143	13.286	36	589.813,829 386.780,143	37	589.818,094 386.780,138	4.265
37	589.818,094 386.780,138	38	589.834,497 386.780,117	16.403	38	589.834,497 386.780,117	39	589.854,433 386.780,092	19.936	39	589.854,433 386.780,092	40	589.857,79 386.780,181	3.358
40	589.857,79 386.780,181	41	589.852,84 386.797,86	18.359	41	589.852,84 386.797,86	42	589.868,231 386.801,836	15.896	42	589.868,231 386.801,836	43	590.016,41 386.840,12	153.045
43	590.016,41 386.840,12	44	590.017,485 386.840,401	1.111	44	590.017,485 386.840,401	45	590.017,346 386.842,057	1.662	45	590.017,346 386.842,057	46	590.011,467 386.903,062	61.288
46	590.011,467 386.903,062	47	590.008,535 386.923,801	20.945	47	590.008,535 386.923,801	48	589.997,779 386.952,649	30.788	48	589.997,779 386.952,649	49	589.997,507 386.957,608	4.966
49	589.997,507 386.957,608	50	589.991,53 387.010,61	53.338	50	589.991,53 387.010,61	51	589.985,457 387.079,329	68.987	51	589.985,457 387.079,329	52	589.982,203 387.092,316	13.388
52	589.982,203 387.092,316	1	589.981,731 387.094,2	1.942										

\*\* Lungimile segmentelor sunt determinate în planul de proiecție Stereo 70 și sunt rotunjite la 1 milimetru.

\*\*\* Distanța dintre puncte este formată din segmente cumulate ce sunt mai mici decât valoarea 1 milimetru.



**DATE DESPRE IMOBILUL NR. 13107**

Oficiul de Cadastru și Publicitate Imobiliară PRAHOVA  
Biroul de Cadastru și Publicitate Imobiliară Ploiești

**A. Partea I. Descrierea imobilului**

TEREN Extravilan

Adresa: Jud. Prahova

Nr. Crt	Nr cadastral Nr. topografic	Suprafața* (mp)	Observații / Referințe
A1	31511	4.927	Sector cadastral:42 Teren neimprejmuit;

**B. Partea II. Proprietari și acte**

Inscrieri privitoare la dreptul de proprietate și alte drepturi reale		Referințe
<b>11962 / 31/01/2023</b>		
Act Notarial nr. 205, din 19/01/2023 emis de NP Ionita Aristita Adina (; contract de vanzare);		
B3	Intabulare, drept de PROPRIETATEcumparare ca bun comun, dobandit prin Conventie, cota actuala 1/1, cota initiala 1/1 1) <b>MOISA DRAGOS-FLORIAN</b> 2) <b>MOISA ANCA - LUMINITA</b>	A1

**C. Partea III. SARCINI .**

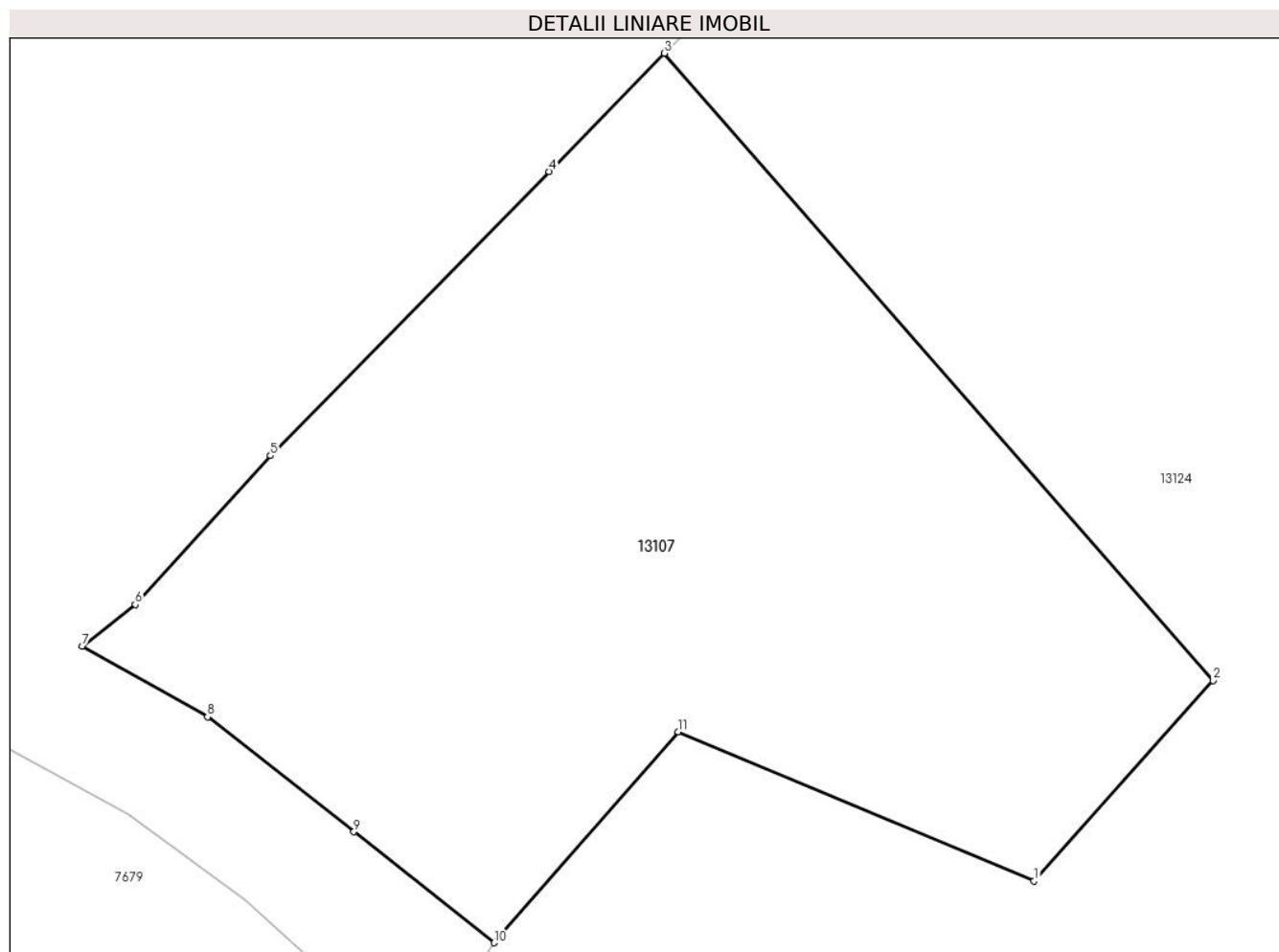
Inscrieri privind dezmembramintele dreptului de proprietate, drepturi reale de garanție și sarcini	Referințe
NU SUNT	

## Anexa Nr. 1 La Partea I

## Teren

Nr cadastral	Suprafața (mp)*	Observații / Referințe
31511	4.927	

\* Suprafața este determinată în planul de proiecție Stereo 70.



## Date referitoare la teren

Crt	Categorie folosință	Intra vilan	Suprafața (mp)	Tarla	Parcelă	Nr. topo	Observații / Referințe
1	faneata	NU	4.927	79	3497/1	-	

## Lungime Segmente

1) Valorile lungimilor segmentelor sunt obținute din proiecție în plan.

Punct început	X / Y	Punct sfârșit	X / Y	Lungime segment (** (m)
1	589.769,045 387.031,946	2	589.786,876 387.051,897	26.758
2	589.786,876 387.051,897	3	589.732,255 387.114,308	82.937
3	589.732,255 387.114,308	4	589.720,79 387.102,533	16.435
4	589.720,79 387.102,533	5	589.693,037 387.074,275	39.607
5	589.693,037 387.074,275	6	589.679,573 387.059,471	20.011



Punct început	X / Y	Punct sfârşit	X / Y	Lungime segment (** (m)
6	589.679,573 387.059,471	7	589.674,295 387.055,328	6.71
7	589.674,295 387.055,328	8	589.686,775 387.048,296	14.325
8	589.686,775 387.048,296	9	589.701,344 387.036,865	18.518
9	589.701,344 387.036,865	10	589.715,295 387.025,817	17.796
10	589.715,295 387.025,817	11	589.733,613 387.046,798	27.852
11	589.733,613 387.046,798	1	589.769,045 387.031,946	38.419

\*\* Lungimile segmentelor sunt determinate în planul de proiecție Stereo 70 și sunt rotunjite la 1 milimetru.

\*\*\* Distanța dintre puncte este formată din segmente cumulate ce sunt mai mici decât valoarea 1 milimetru.



**DATE DESPRE IMOBILUL NR. 13108**

Oficiul de Cadastru și Publicitate Imobiliară PRAHOVA  
Biroul de Cadastru și Publicitate Imobiliară Ploiești

**A. Partea I. Descrierea imobilului**

TEREN Extravilan

Adresa: Jud. Prahova

Nr. Crt	Nr cadastral Nr. topografic	Suprafața* (mp)	Observații / Referințe
A1	24827	27.430	Sector cadastral:42 Teren neimprejmuit;

**B. Partea II. Proprietari și acte**

Inscrieri privitoare la dreptul de proprietate și alte drepturi reale		Referințe
<b>47782 / 07/04/2021</b>		
Act Notarial nr. 686, din 07/04/2021 emis de NP Dan Oliviu Vasilica;		
B3	Intabulare, drept de PROPRIETATE dare in plata, dobandit prin Conventie, cota actuala 1/1, cota initiala 1/1 1) MOISA ANCA - LUMINITA 2) MOISA DRAGOS-FLORIAN	A1
<b>135553 / 28/09/2021</b>		
Act Administrativ nr. 47782, din 07/06/2021 emis de OCPI PRAHOVA;		
B4	se indreapta eroarea materiala strecurata in cuprinsul prezentei carti funciare si in cuprinsul incheierii nr.47782/2021 in sensul ca numele corect al proprietarului de sub B3.2 este MOISA DRAGOS -FLORIAN	A1

**C. Partea III. SARCINI .**

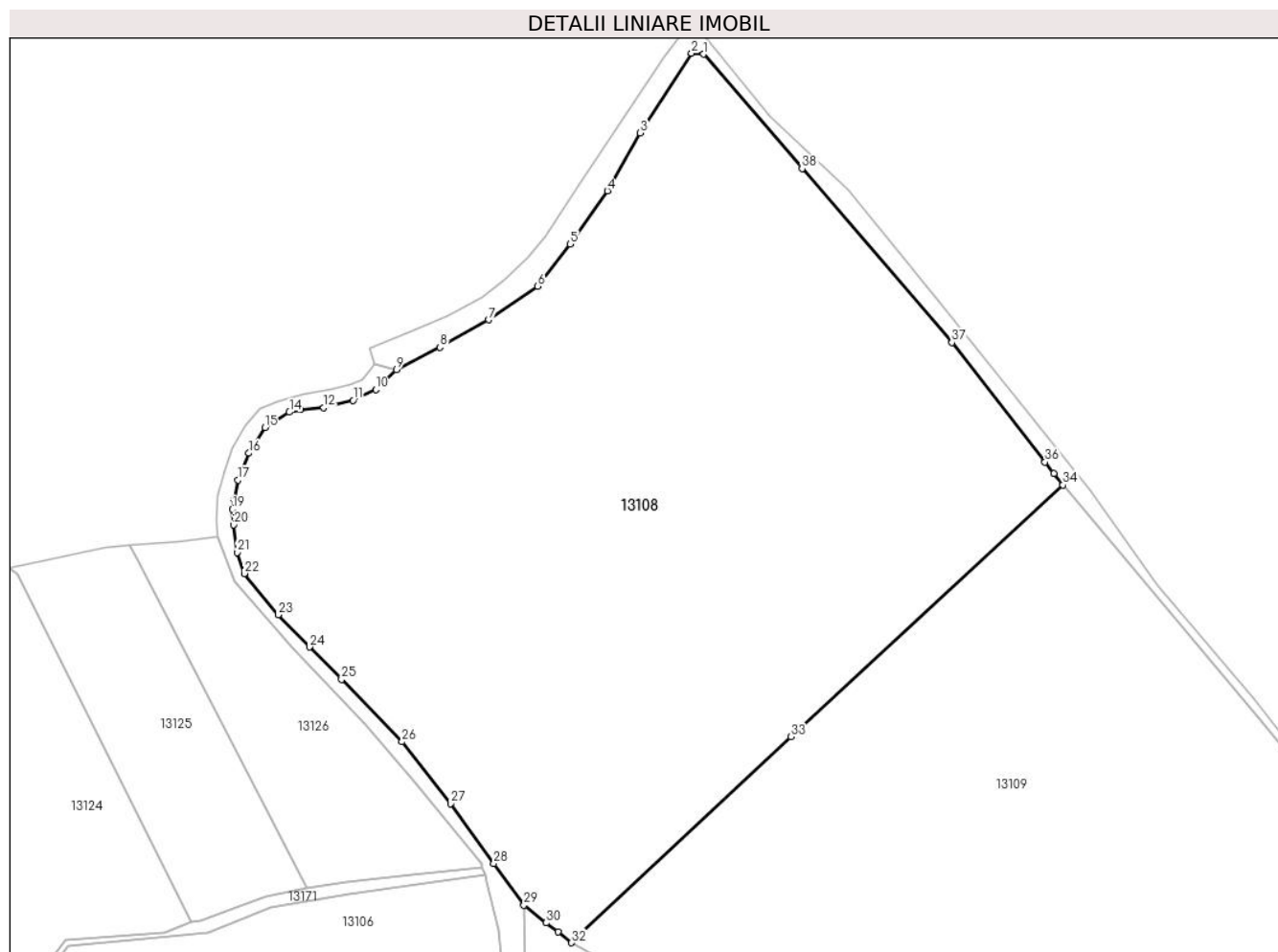
Inscrieri privind dezmembramintele dreptului de proprietate, drepturi reale de garanție și sarcini	Referințe
NU SUNT	

## Anexa Nr. 1 La Partea I

## Teren

Nr cadastral	Suprafața (mp)*	Observații / Referințe
24827	27.430	

\* Suprafața este determinată în planul de proiecție Stereo 70.



## Date referitoare la teren

Crt	Categorie folosință	Intravilan	Suprafața (mp)	Tarla	Parcelă	Nr. topo	Observații / Referințe
1	vie	NU	25.935	80	3635, 3640, 3634	-	
2	faneata	NU	736	80	3640	-	
3	faneata	NU	759	80	3634	-	

## Lungime Segmente

1) Valorile lungimilor segmentelor sunt obținute din proiecție în plan.

Punct început	X / Y	Punct sfârșit	X / Y	Lungime segment (** (m)
1	590.041,344 387.318,331	2	590.038,148 387.318,59	3.206
3	590.024,05 387.296,851	4	590.015,113 387.280,998	18.199
5	590.004,935 387.266,492	6	589.996,079 387.254,941	14.555

Punct început	X / Y	Punct sfârșit	X / Y	Lungime segment (** (m)
2	590.038,148 387.318,59	3	590.024,05 387.296,851	25.91
4	590.015,113 387.280,998	5	590.004,935 387.266,492	17.72
6	589.996,079 387.254,941	7	589.982,685 387.245,851	16.187

Punct început	X / Y	Punct sfârșit	X / Y	Lungime segment (** (m)	Punct început	X / Y	Punct sfârșit	X / Y	Lungime segment (** (m)
7	589.982,685 387.245,851	8	589.969,396 387.238,34	15.265	8	589.969,396 387.238,34	9	589.957,551 387.232,194	13.345
9	589.957,551 387.232,194	10	589.951,851 387.226,777	7.863	10	589.951,851 387.226,777	11	589.945,625 387.223,818	6.893
11	589.945,625 387.223,818	12	589.937,652 387.221,845	8.213	12	589.937,652 387.221,845	13	589.931,349 387.221,314	6.325
13	589.931,349 387.221,314	14	589.928,236 387.220,631	3.187	14	589.928,236 387.220,631	15	589.921,63 387.216,382	7.855
15	589.921,63 387.216,382	16	589.917,15 387.209,402	8.294	16	589.917,15 387.209,402	17	589.914,265 387.202,088	7.862
17	589.914,265 387.202,088	18	589.913,218 387.196,852	5.34	18	589.913,218 387.196,852	19	589.912,672 387.194,121	2.785
19	589.912,672 387.194,121	20	589.913,015 387.189,851	4.284	20	589.913,015 387.189,851	21	589.913,944 387.182,284	7.624
21	589.913,944 387.182,284	22	589.915,952 387.176,571	6.056	22	589.915,952 387.176,571	23	589.925,224 387.165,328	14.573
23	589.925,224 387.165,328	24	589.933,744 387.156,531	12.247	24	589.933,744 387.156,531	25	589.942,506 387.147,662	12.467
25	589.942,506 387.147,662	26	589.959,016 387.130,63	23.721	26	589.959,016 387.130,63	27	589.972,274 387.113,791	21.432
27	589.972,274 387.113,791	28	589.984,103 387.097,381	20.229	28	589.984,103 387.097,381	29	589.992,351 387.086,044	14.02
29	589.992,351 387.086,044	30	589.998,429 387.081,235	7.75	30	589.998,429 387.081,235	31	590.001,588 387.078,735	4.029
31	590.001,588 387.078,735	32	590.005,322 387.075,781	4.761	32	590.005,322 387.075,781	33	590.065,204 387.132,081	82.192
33	590.065,204 387.132,081	34	590.139,579 387.200,747	101.226	34	590.139,579 387.200,747	35	590.137,133 387.203,876	3.972
35	590.137,133 387.203,876	36	590.134,674 387.207,022	3.993	36	590.134,674 387.207,022	37	590.109,212 387.239,602	41.349
37	590.109,212 387.239,602	38	590.068,318 387.287,124	62.695	38	590.068,318 387.287,124	1	590.041,344 387.318,331	41.249

\*\* Lungimile segmentelor sunt determinate în planul de proiecție Stereo 70 și sunt rotunjite la 1 milimetru.

\*\*\* Distanța dintre puncte este formată din segmente cumulate ce sunt mai mici decât valoarea 1 milimetru.



**DATE DESPRE IMOBILUL NR. 13109**

Oficiul de Cadastru și Publicitate Imobiliară PRAHOVA  
Biroul de Cadastru și Publicitate Imobiliară Ploiești

**A. Partea I. Descrierea imobilului**

TEREN Extravilan

Adresa: Jud. Prahova, T 80 ; V 3632 ; CC 3630

Nr. Crt	Nr cadastral Nr. topografic	Suprafața* (mp)	Observații / Referințe
A1	29955	30.000	Sector cadastral:42 Teren neimprejmuit;

**B. Partea II. Proprietari și acte**

Inscrieri privitoare la dreptul de proprietate și alte drepturi reale		Referințe
<b>180274 / 21/12/2021</b>		
Act Notarial nr. 1641, din 20/12/2021 emis de NP Panturoiu Radu Ionut;		
B4	Intabulare, drept de PROPRIETATEcumparare ca bun comun, dobandit prin Conventie, cota actuala 1/1, cota initiala 1/1 1) <b>MOISA DRAGOS-FLORIAN</b> 2) <b>MOISA ANCA - LUMINITA</b>	A1

**C. Partea III. SARCINI .**

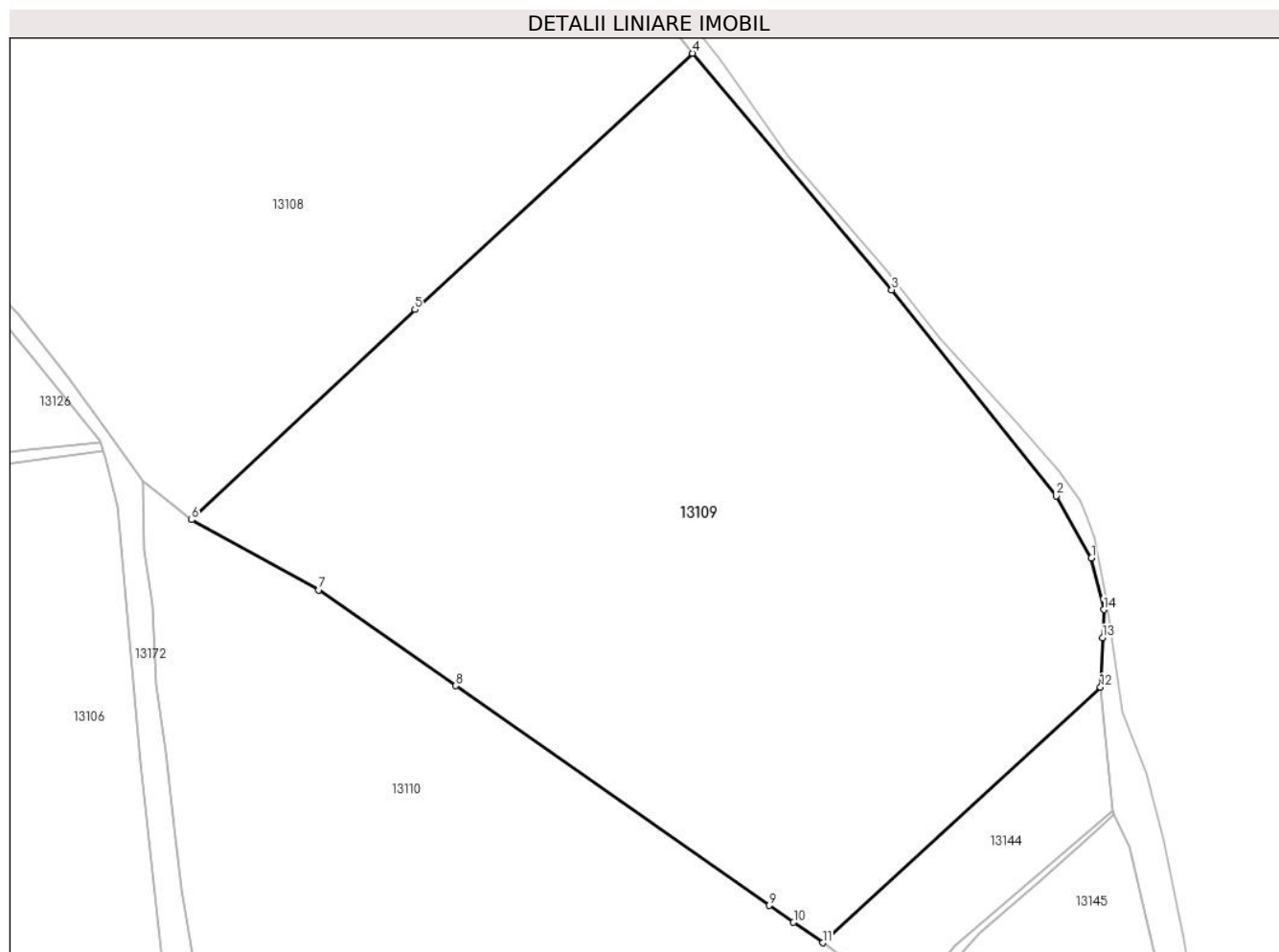
Inscrieri privind dezmembramintele dreptului de proprietate, drepturi reale de garanție și sarcini	Referințe
NU SUNT	

## Anexa Nr. 1 La Partea I

## Teren

Nr cadastral	Suprafața (mp)*	Observații / Referințe
29955	30.000	

\* Suprafața este determinată în planul de proiecție Stereo 70.



## Date referitoare la teren

Crt	Categorie folosință	Intravilan	Suprafața (mp)	Tarla	Parcelă	Nr. topo	Observații / Referințe
1	vie	NU	29.000	80	3632, 3630	-	
2	curți constructii	NU	1.000	80	3630	-	

## Lungime Segmente

1) Valorile lungimilor segmentelor sunt obținute din proiecție în plan.

Punct început	X / Y	Punct sfârșit	X / Y	Lungime segment (** (m)
1	590.246,564 387.065,498	2	590.237,193 387.082,162	19.118
2	590.237,193 387.082,162	3	590.193,029 387.137,352	70.685
3	590.193,029 387.137,352	4	590.139,579 387.200,747	82.921
4	590.139,579 387.200,747	5	590.065,204 387.132,081	101.226



Punct început	X / Y	Punct sfârşit	X / Y	Lungime segment (** (m)
5	590.065,204 387.132,081	6	590.005,322 387.075,781	82.192
6	590.005,322 387.075,781	7	590.039,494 387.056,984	39.001
7	590.039,494 387.056,984	8	590.076,182 387.031,305	44.782
8	590.076,182 387.031,305	9	590.160,229 386.972,478	102.589
9	590.160,229 386.972,478	10	590.166,699 386.967,95	7.897
10	590.166,699 386.967,95	11	590.174,547 386.962,456	9.58
11	590.174,547 386.962,456	12	590.249,021 387.030,929	101.168
12	590.249,021 387.030,929	13	590.249,578 387.044,152	13.235
13	590.249,578 387.044,152	14	590.249,896 387.051,697	7.552
14	590.249,896 387.051,697	1	590.246,564 387.065,498	14.198

\*\* Lungimile segmentelor sunt determinate în planul de proiecţie Stereo 70 şi sunt rotunjite la 1 milimetru.

\*\*\* Distanţa dintre puncte este formată din segmente cumulate ce sunt mai mici decât valoarea 1 milimetru.



**DATE DESPRE IMOBILUL NR. 13110**

Oficiul de Cadastru și Publicitate Imobiliară PRAHOVA  
Biroul de Cadastru și Publicitate Imobiliară Ploiești

**A. Partea I. Descrierea imobilului**

TEREN Extravilan

Adresa: Jud. Prahova

Nr. Crt	Nr cadastral Nr. topografic	Suprafața* (mp)	Observații / Referințe
A1	31519	19.500	Sector cadastral:42 Teren neimprejmuit;

**B. Partea II. Proprietari și acte**

Inscrieri privitoare la dreptul de proprietate și alte drepturi reale		Referințe
<b>97877 / 28/07/2022</b>		
Act Notarial nr. 3155, din 27/07/2022 emis de NP Ionita Aristita Adina (; Contract de vânzare);		
B2	Intabulare, drept de PROPRIETATEcumparare ca bun comun, dobandit prin Conventie, cota actuala 1/1, cota initiala 1/1 1) <b>MOISA DRAGOS-FLORIAN</b> 2) <b>MOISA ANCA - LUMINITA</b>	A1

**C. Partea III. SARCINI .**

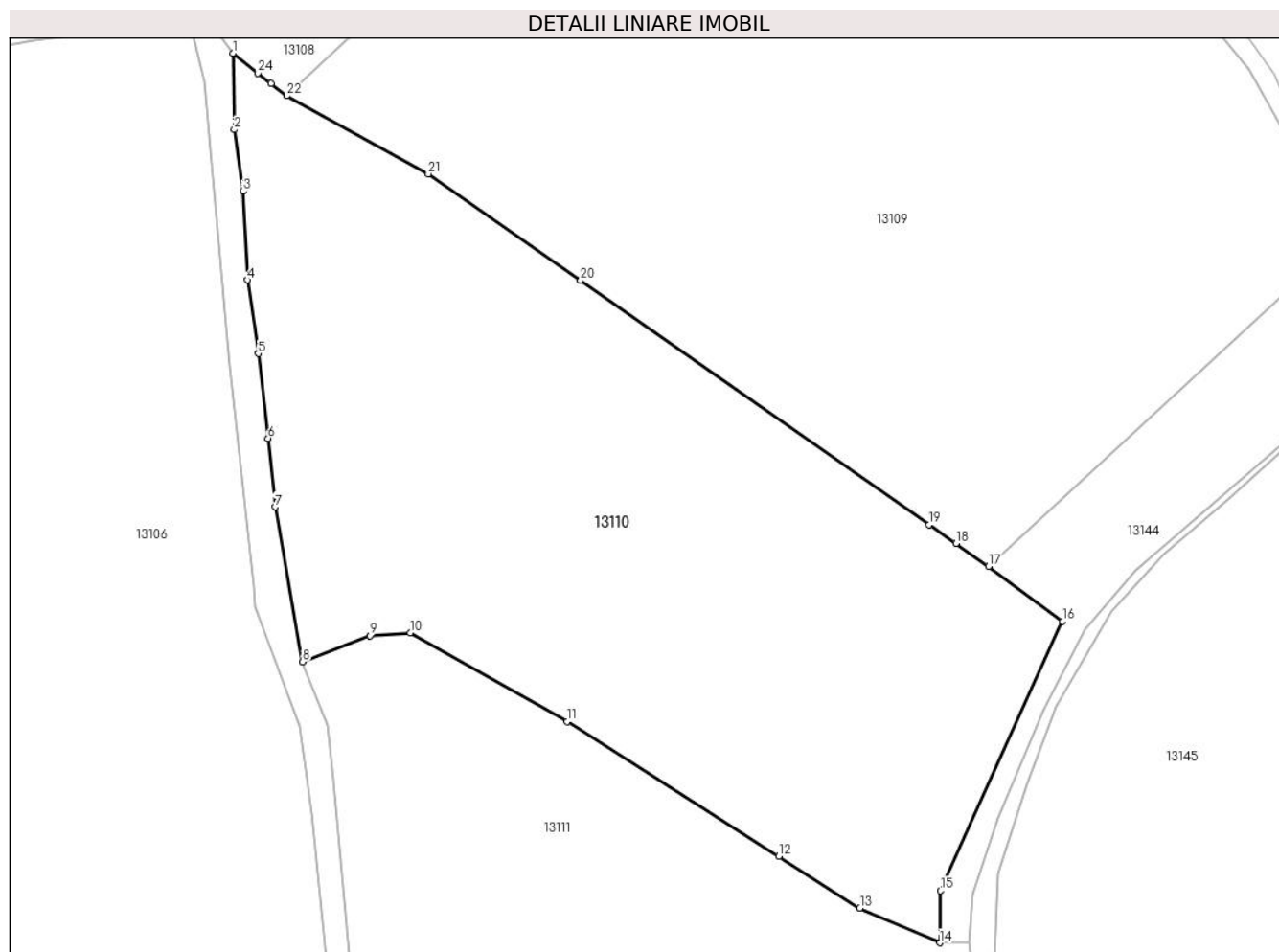
Inscrieri privind dezmembramintele dreptului de proprietate, drepturi reale de garanție și sarcini	Referințe
NU SUNT	

## Anexa Nr. 1 La Partea I

## Teren

Nr cadastral	Suprafața (mp)*	Observații / Referințe
31519	19.500	

\* Suprafața este determinată în planul de proiecție Stereo 70.



## Date referitoare la teren

Crt	Categorie folosință	Intra vilan	Suprafața (mp)	Tarla	Parcelă	Nr. topo	Observații / Referințe
1	vie	NU	16.120	80	3623, 3624	-	
2	pasune	NU	3.380	80	3623	-	

## Lungime Segmente

1) Valorile lungimilor segmentelor sunt obținute din proiecție în plan.

Punct început	X / Y	Punct sfârșit	X / Y	Lungime segment (** (m)
1	589.992,351 387.086,044	2	589.992,694 387.067,636	18.411
3	589.994,864 387.052,786	4	589.995,867 387.031,431	21.379
5	589.998,543 387.013,666	6	590.000,853 386.993,293	20.504
7	590.002,55 386.976,737	8	590.009,16 386.939,43	37.888

Punct început	X / Y	Punct sfârșit	X / Y	Lungime segment (** (m)
2	589.992,694 387.067,636	3	589.994,864 387.052,786	15.008
4	589.995,867 387.031,431	5	589.998,543 387.013,666	17.965
6	590.000,853 386.993,293	7	590.002,55 386.976,737	16.643
8	590.009,16 386.939,43	9	590.025,36 386.945,733	17.383

Punct început	X / Y	Punct sfârșit	X / Y	Lungime segment (** (m)
9	590.025,36 386.945,733	10	590.035,109 386.946,458	9.776
11	590.072,893 386.925,021	12	590.123,978 386.892,572	60.52
13	590.143,537 386.880,148	14	590.162,753 386.871,763	20.966
15	590.162,925 386.884,283	16	590.192,378 386.949,204	71.29
17	590.174,547 386.962,456	18	590.166,699 386.967,95	9.58
19	590.160,229 386.972,478	20	590.076,182 387.031,305	102.589
21	590.039,494 387.056,984	22	590.005,322 387.075,781	39.001
23	590.001,588 387.078,735	24	589.998,429 387.081,235	4.029

Punct început	X / Y	Punct sfârșit	X / Y	Lungime segment (** (m)
10	590.035,109 386.946,458	11	590.072,893 386.925,021	43.442
12	590.123,978 386.892,572	13	590.143,537 386.880,148	23.171
14	590.162,753 386.871,763	15	590.162,925 386.884,283	12.521
16	590.192,378 386.949,204	17	590.174,547 386.962,456	22.216
18	590.166,699 386.967,95	19	590.160,229 386.972,478	7.897
20	590.076,182 387.031,305	21	590.039,494 387.056,984	44.782
22	590.005,322 387.075,781	23	590.001,588 387.078,735	4.761
24	589.998,429 387.081,235	1	589.992,351 387.086,044	7.75

\*\* Lungimile segmentelor sunt determinate în planul de proiecție Stereo 70 și sunt rotunjite la 1 milimetru.

\*\*\* Distanța dintre puncte este formată din segmente cumulate ce sunt mai mici decât valoarea 1 milimetru.



**DATE DESPRE IMOBILUL NR. 13111**

Oficiul de Cadastru și Publicitate Imobiliară PRAHOVA  
Biroul de Cadastru și Publicitate Imobiliară Ploiești

**A. Partea I. Descrierea imobilului**

TEREN Extravilan

Adresa: Jud. Prahova

Nr. Crt	Nr cadastral Nr. topografic	Suprafața* (mp)	Observații / Referințe
A1	31533	23.907	Sector cadastral:42 Teren neimprejmuit;

**B. Partea II. Proprietari și acte**

Inscrieri privitoare la dreptul de proprietate și alte drepturi reale		Referințe
<b>100760 / 04/08/2022</b>		
Act Notarial nr. 3296, din 03/08/2022 emis de NP Ionita Aristita Adina (; contract de vanzare);		
B2	Intabulare, drept de PROPRIETATEcumparare ca bun comun, dobandit prin Conventie, cota actuala 1/1, cota initiala 1/1 1) <b>MOISA DRAGOS-FLORIAN</b> 2) <b>MOISA ANCA - LUMINITA</b>	A1

**C. Partea III. SARCINI .**

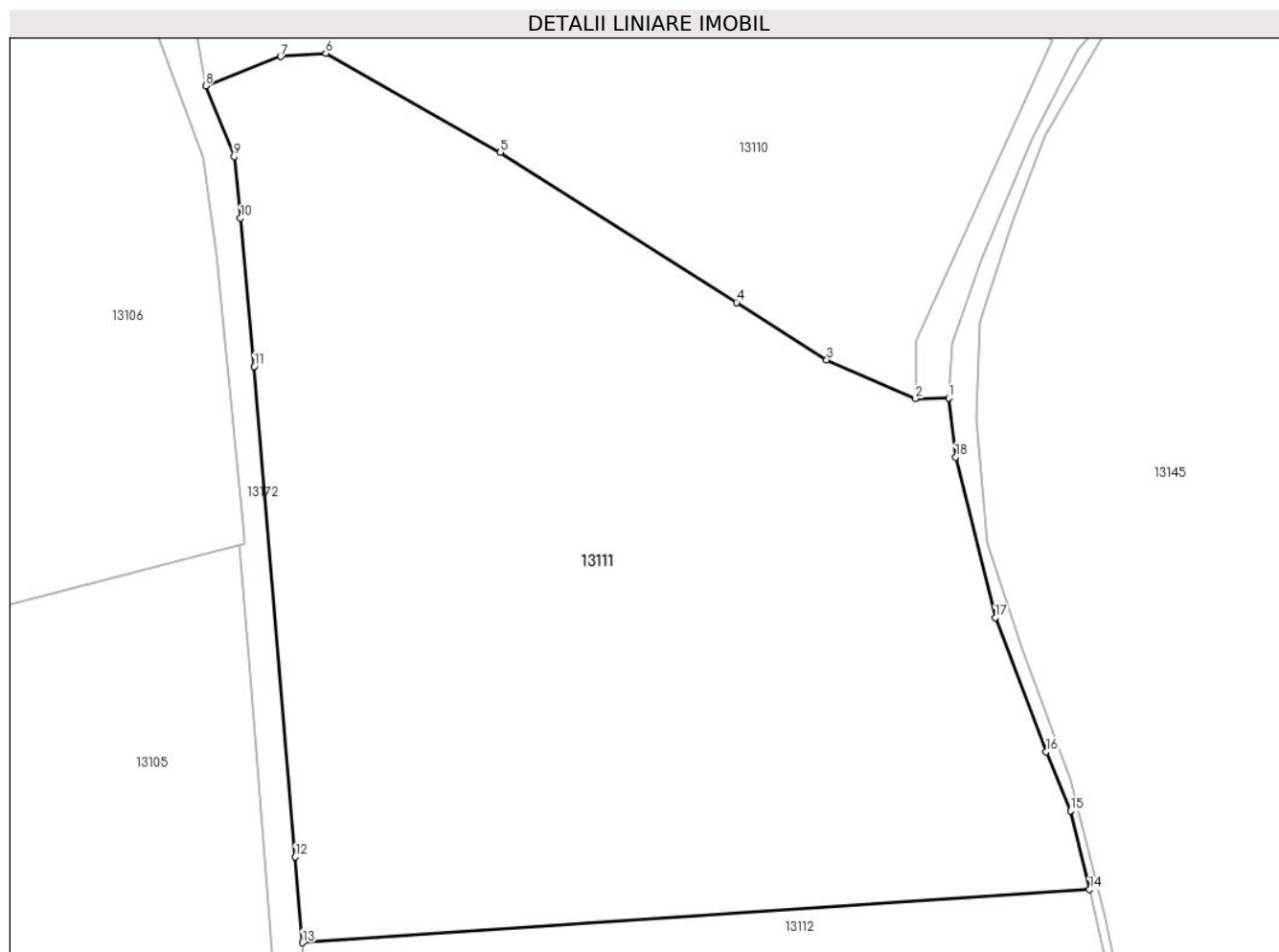
Inscrieri privind dezmembramintele dreptului de proprietate, drepturi reale de garanție și sarcini	Referințe
NU SUNT	

## Anexa Nr. 1 La Partea I

## Teren

Nr cadastral	Suprafața (mp)*	Observații / Referințe
31533	23.907	

\* Suprafața este determinată în planul de proiecție Stereo 70.



## Date referitoare la teren

Crt	Categorie folosință	Intra vilan	Suprafața (mp)	Tarla	Parcelă	Nr. topo	Observații / Referințe
1	pașune	NU	23.907	80	3621	-	

## Lungime Segmente

1) Valorile lungimilor segmentelor sunt obținute din proiecție în plan.

Punct început	X / Y	Punct sfârșit	X / Y	Lungime segment (** (m)
1	590.169,965 386.871,867	2	590.162,753 386.871,763	7.213
2	590.162,753 386.871,763	3	590.143,537 386.880,148	20.966
3	590.143,537 386.880,148	4	590.123,978 386.892,572	23.171
4	590.123,978 386.892,572	5	590.072,893 386.925,021	60.52
5	590.072,893 386.925,021	6	590.035,109 386.946,458	43.442



Punct început	X / Y	Punct sfârșit	X / Y	Lungime segment (** (m)
6	590.035,109 386.946,458	7	590.025,36 386.945,733	9.776
7	590.025,36 386.945,733	8	590.009,16 386.939,43	17.383
8	590.009,16 386.939,43	9	590.015,267 386.924,084	16.517
9	590.015,267 386.924,084	10	590.016,67 386.910,82	13.338
10	590.016,67 386.910,82	11	590.019,608 386.878,736	32.218
11	590.019,608 386.878,736	12	590.028,507 386.772,65	106.459
12	590.028,507 386.772,65	13	590.030,075 386.754,09	18.626
13	590.030,075 386.754,09	14	590.200,405 386.765,597	170.718
14	590.200,405 386.765,597	15	590.196,276 386.782,64	17.536
15	590.196,276 386.782,64	16	590.191,051 386.795,432	13.818
16	590.191,051 386.795,432	17	590.179,989 386.824,418	31.025
17	590.179,989 386.824,418	18	590.171,427 386.859,147	35.769
18	590.171,427 386.859,147	1	590.169,965 386.871,867	12.804

\*\* Lungimile segmentelor sunt determinate în planul de proiecție Stereo 70 și sunt rotunjite la 1 milimetru.

\*\*\* Distanța dintre puncte este formată din segmente cumulate ce sunt mai mici decât valoarea 1 milimetru.



**DATE DESPRE IMOBILUL NR. 13112**

Oficiul de Cadastru și Publicitate Imobiliară PRAHOVA  
Biroul de Cadastru și Publicitate Imobiliară Ploiești

**A. Partea I. Descrierea imobilului**

TEREN Extravilan

Adresa: Jud. Prahova

Nr. Crt	Nr cadastral Nr. topografic	Suprafața* (mp)	Observații / Referințe
A1	24839	25.570	Sector cadastral:42 Teren neimprejmit;

**B. Partea II. Proprietari și acte**

Inscrieri privitoare la dreptul de proprietate și alte drepturi reale		Referințe
<b>30192 / 03/04/2018</b>		
Act Notarial nr. 538, din 30/03/2018 emis de NP DAN OLIVIU VASILICA;		
B2	se respinge cererea intrucat nu s-au adus completarile solicitate prin referat	A1
<b>47790 / 07/04/2021</b>		
Act Notarial nr. 686, din 07/04/2021 emis de Dan Oliviu Vasilica;		
B4	Intabulare, drept de PROPRIETATE dare in plata, dobandit prin Conventie, cota actuala 1/1, cota initiala 1/1 1) MOISA DRAGOS-FLORIAN 2) MOISA ANCA - LUMINITA	A1
<b>135555 / 28/09/2021</b>		
Act Administrativ nr. 47790, din 07/04/2021 emis de OCPI PRAHOVA;		
B5	se indreapta eroarea materiala strecurata in cuprinsul prezentei carti funciare si al incheierii nr.47790/2021 in sensul ca numele corect al coproprietarului de sub B4.1 este MOISA DRAGOS FLORIAN	A1

**C. Partea III. SARCINI .**

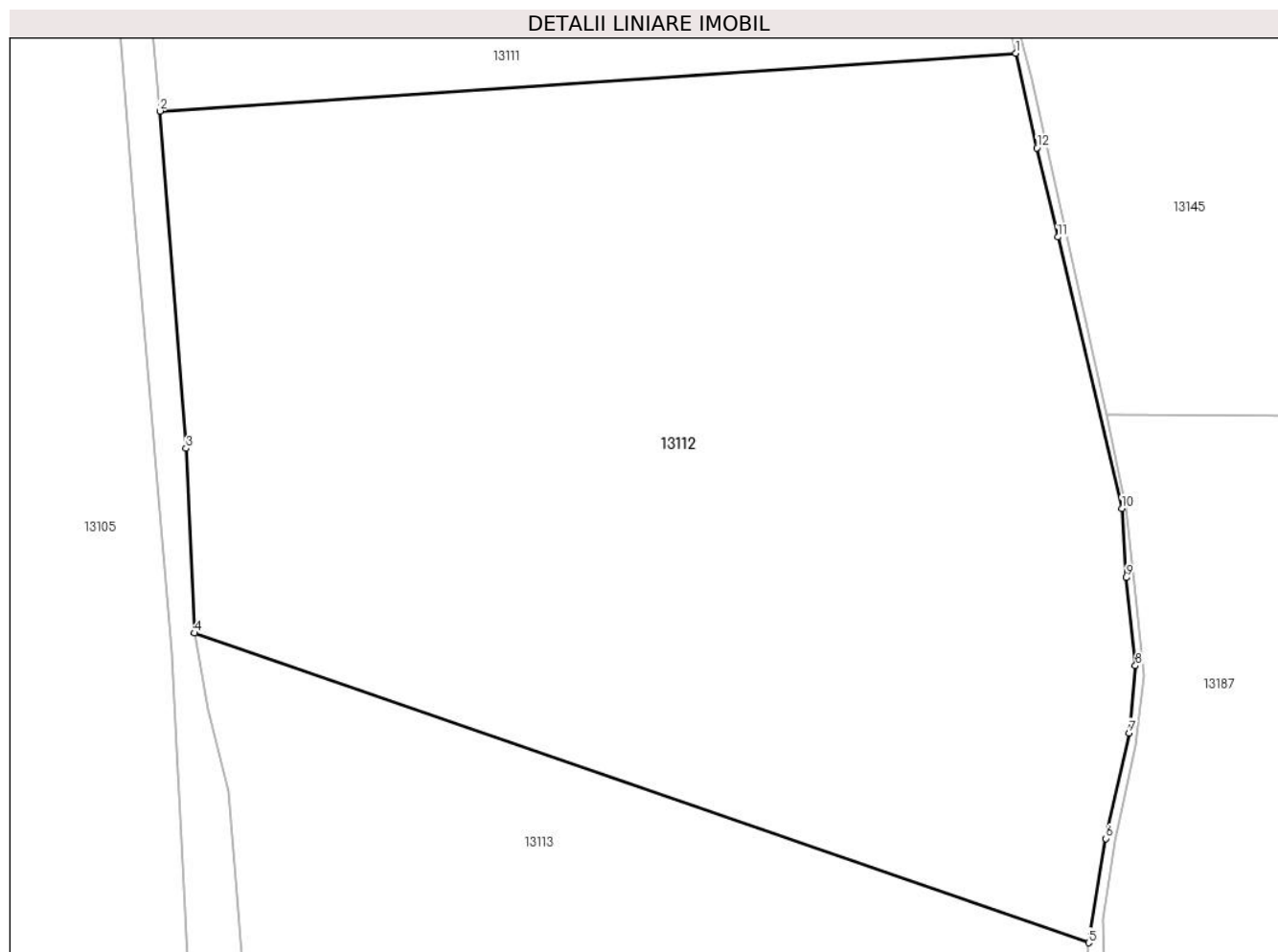
Inscrieri privind dezmembramintele dreptului de proprietate, drepturi reale de garanție și sarcini	Referințe
NU SUNT	

## Anexa Nr. 1 La Partea I

## Teren

Nr cadastral	Suprafața (mp)*	Observații / Referințe
24839	25.570	

\* Suprafața este determinată în planul de proiecție Stereo 70.



## Date referitoare la teren

Crt	Categorie folosință	Intravilan	Suprafața (mp)	Tarla	Parcelă	Nr. topo	Observații / Referințe
1	pașune	NU	25.570	80	3616	-	

## Lungime Segmente

1) Valorile lungimilor segmentelor sunt obținute din proiecție în plan.

Punct început	X / Y	Punct sfârșit	X / Y	Lungime segment (** (m)
1	590.200,405 386.765,597	2	590.030,075 386.754,09	170.718
2	590.030,075 386.754,09	3	590.035,294 386.687,017	67.276
3	590.035,294 386.687,017	4	590.036,954 386.650,274	36.78
4	590.036,954 386.650,274	5	590.214,897 386.588,703	188.294
5	590.214,897 386.588,703	6	590.218,353 386.609,424	21.007

Punct început	X / Y	Punct sfârșit	X / Y	Lungime segment (** (m)
6	590.218,353 386.609,424	7	590.222,998 386.630,44	21.523
7	590.222,998 386.630,44	8	590.224,25 386.643,786	13.405
8	590.224,25 386.643,786	9	590.222,371 386.661,303	17.617
9	590.222,371 386.661,303	10	590.221,537 386.675,065	13.787
10	590.221,537 386.675,065	11	590.208,81 386.729,05	55.465
11	590.208,81 386.729,05	12	590.204,623 386.746,772	18.21
12	590.204,623 386.746,772	1	590.200,405 386.765,597	19.292

\*\* Lungimile segmentelor sunt determinate în planul de proiecție Stereo 70 și sunt rotunjite la 1 milimetru.

\*\*\* Distanța dintre puncte este formată din segmente cumulate ce sunt mai mici decât valoarea 1 milimetru.



**DATE DESPRE IMOBILUL NR. 13113**

Oficiul de Cadastru și Publicitate Imobiliară PRAHOVA  
Biroul de Cadastru și Publicitate Imobiliară Ploiești

**A. Partea I. Descrierea imobilului**

TEREN Extravilan

Adresa: Jud. Prahova

Nr. Crt	Nr cadastral Nr. topografic	Suprafața* (mp)	Observații / Referințe
A1	31550	15.000	Sector cadastral:42 Teren neimprejmuit;

**B. Partea II. Proprietari și acte**

Inscrieri privitoare la dreptul de proprietate și alte drepturi reale		Referințe
<b>124599 / 30/09/2022</b>		
Act Notarial nr. 1226, din 27/07/2022 emis de NP Panturoiu Radu Ionut;		
B2	Intabulare, drept de PROPRIETATE cumparare ca bun comun, dobandit prin Conventie, cota actuala 1/1, cota initiala 1/1 1) <b>MOISA DRAGOS-FLORIAN</b> 2) <b>MOISA ANCA - LUMINITA</b>	A1

**C. Partea III. SARCINI .**

Inscrieri privind dezmembramintele dreptului de proprietate, drepturi reale de garanție și sarcini	Referințe
NU SUNT	

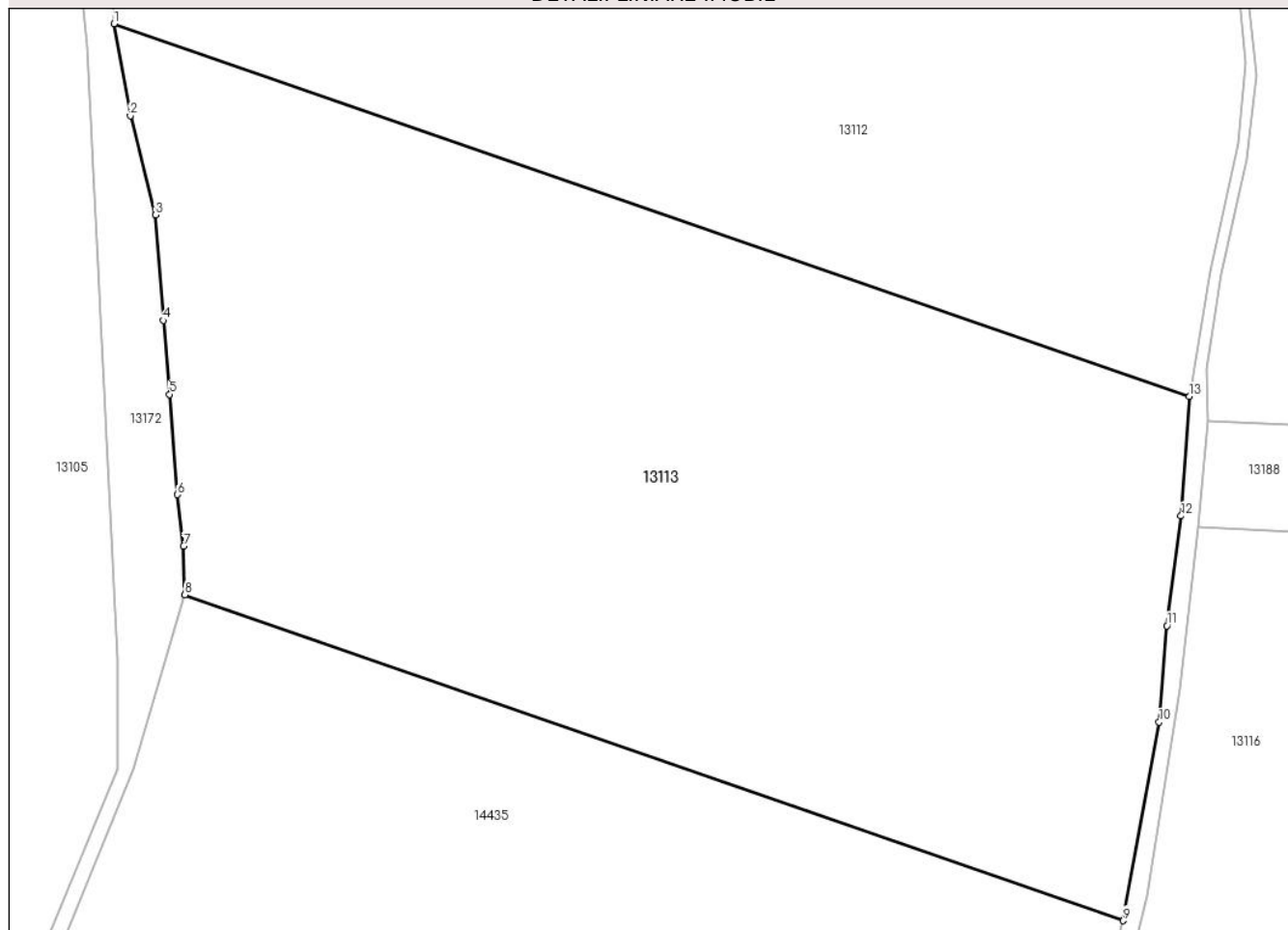
## Anexa Nr. 1 La Partea I

## Teren

Nr cadastral	Suprafața (mp)*	Observații / Referințe
31550	15.000	

\* Suprafața este determinată în planul de proiecție Stereo 70.

## DETALII LINIARE IMOBIL



## Date referitoare la teren

Crt	Categorie folosință	Intravilan	Suprafața (mp)	Tarla	Parcelă	Nr. topo	Observații / Referințe
1	pasune	NU	15.000	80	3614	-	

## Lungime Segmente

1) Valorile lungimilor segmentelor sunt obținute din proiecție în plan.

Punct început	X / Y	Punct sfârșit	X / Y	Lungime segment (** (m)
1	590.036,954 386.650,274	2	590.039,668 386.635,058	15.456
2	590.039,668 386.635,058	3	590.043,85 386.618,7	16.884
3	590.043,85 386.618,7	4	590.045,092 386.601,274	17.47
4	590.045,092 386.601,274	5	590.046,177 386.589,044	12.278
5	590.046,177 386.589,044	6	590.047,481 386.572,474	16.621



Punct început	X / Y	Punct sfârșit	X / Y	Lungime segment (** (m)
6	590.047,481 386.572,474	7	590.048,468 386.563,973	8.558
7	590.048,468 386.563,973	8	590.048,702 386.555,905	8.071
8	590.048,702 386.555,905	9	590.203,937 386.502,082	164.301
9	590.203,937 386.502,082	10	590.209,838 386.534,897	33.341
10	590.209,838 386.534,897	11	590.211,138 386.550,828	15.984
11	590.211,138 386.550,828	12	590.213,471 386.568,959	18.28
12	590.213,471 386.568,959	13	590.214,897 386.588,703	19.795
13	590.214,897 386.588,703	1	590.036,954 386.650,274	188.294

\*\* Lungimile segmentelor sunt determinate în planul de proiecție Stereo 70 și sunt rotunjite la 1 milimetru.

\*\*\* Distanța dintre puncte este formată din segmente cumulate ce sunt mai mici decât valoarea 1 milimetru.



**DATE DESPRE IMOBILUL NR. 13114**

Oficiul de Cadastru și Publicitate Imobiliară PRAHOVA  
Biroul de Cadastru și Publicitate Imobiliară Ploiești

**A. Partea I. Descrierea imobilului**

Nr. CF vechi:806, 590/b(e:2963)

Nr. cadastral vechi:866/2

TEREN Intravilan

Adresa: Loc. Bucov, Jud. Prahova

Nr. Crt	Nr cadastral Nr. topografic	Suprafața* (mp)	Observații / Referințe
A1	20590	112	Sector cadastral:48 Teren neimprejmuit;

**B. Partea II. Proprietari și acte**

Inscrieri privitoare la dreptul de proprietate și alte drepturi reale		Referințe
<b>17591 / 24/06/2005</b>		
Act Notarial nr. 4087, din 23/06/2005 emis de NP Tudose Maria (ACT DE DEZMEMBRARE; );		
B1	Intabulare, drept de PROPRIETATE, dobandit prin lesire Din Indiviziune, cota actuala 1/2, cota initiala 1/2 1) DINU ION 2) DINU MARIA	A1
<b>52590 / 24/09/2007</b>		
Act Notarial nr. 5750, din 14/08/2007 emis de NP TUDOSE MARIA (CONTRACT DE VANZARE-CUMPARARE; );		
B4	Intabulare, drept de PROPRIETATE, dobandit prin Conventie, cota actuala 1/2, cota initiala 1/2 1) BUZDUGAN VALERIA 2) BUZDUGAN BENONE	A1

**C. Partea III. SARCINI .**

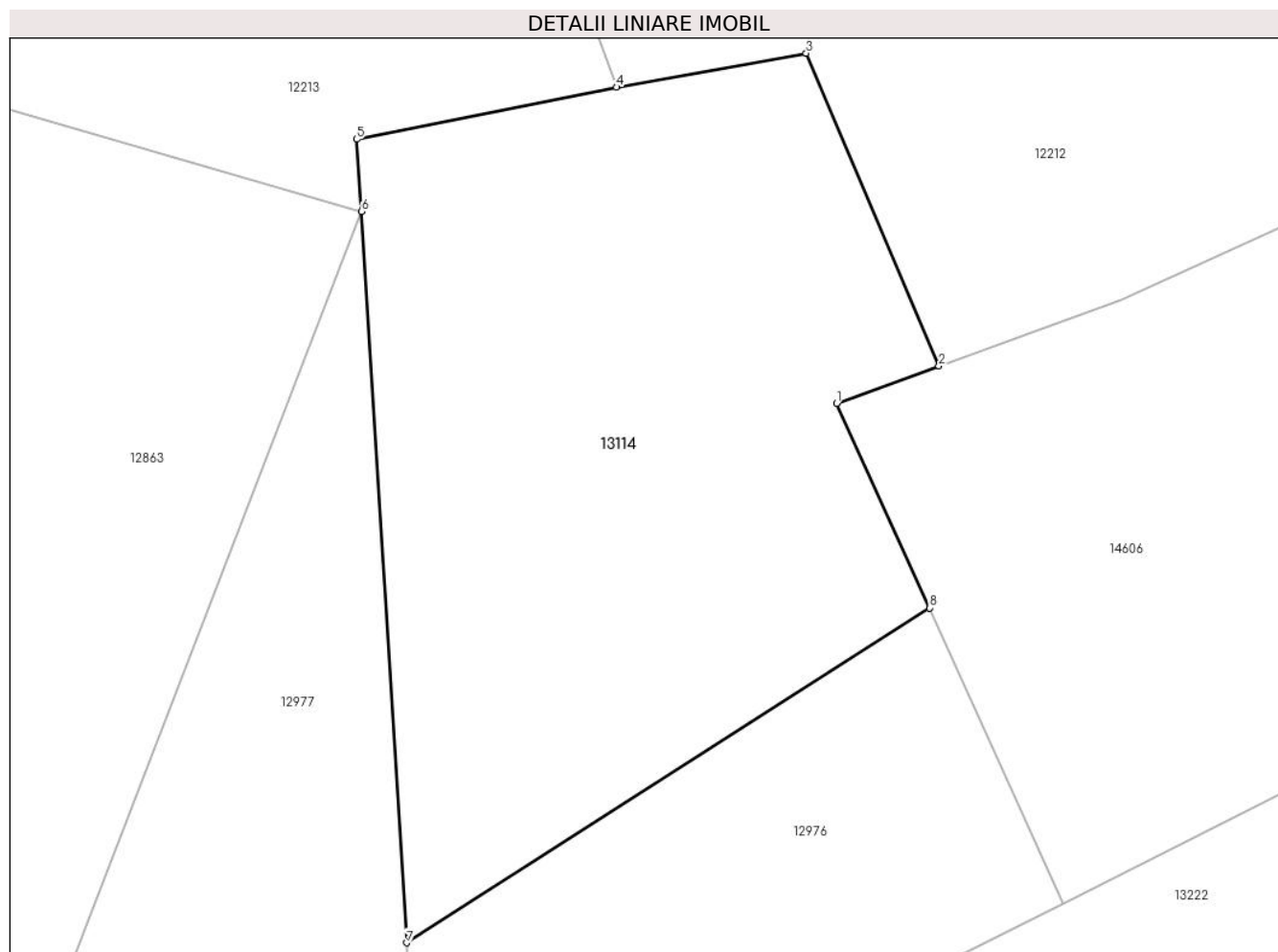
Inscrieri privind dezmembramintele dreptului de proprietate, drepturi reale de garanție și sarcini	Referințe
NU SUNT	

## Anexa Nr. 1 La Partea I

## Teren

Nr cadastral	Suprafața (mp)*	Observații / Referințe
20590	112	

\* Suprafața este determinată în planul de proiecție Stereo 70.



## Date referitoare la teren

Crt	Categorie folosință	Intravilan	Suprafața (mp)	Tarla	Parcelă	Nr. topo	Observații / Referințe
1	drum	DA	112	23	Cc 1308, Cc 1312, A 1309	-	

## Lungime Segmente

1) Valorile lungimilor segmentelor sunt obținute din proiecție în plan.

Punct început	X / Y	Punct sfârșit	X / Y	Lungime segment (** (m)
1	584.767,67 386.460,944	2	584.769,489 386.461,606	1.936
2	584.769,489 386.461,606	3	584.767,129 386.467,161	6.036
3	584.767,129 386.467,161	4	584.763,761 386.466,559	3.421
4	584.763,761 386.466,559	5	584.759,136 386.465,633	4.717
5	584.759,136 386.465,633	6	584.759,225 386.464,349	1.287

Punct început	X / Y	Punct sfârșit	X / Y	Lungime segment (** (m)
6	584.759,225 386.464,349	7	584.760,029 386.451,361	13.013
7	584.760,029 386.451,361	8	584.769,321 386.457,307	11.032
8	584.769,321 386.457,307	1	584.767,67 386.460,944	3.994

\*\* Lungimile segmentelor sunt determinate în planul de proiecție Stereo 70 și sunt rotunjite la 1 milimetru.

\*\*\* Distanța dintre puncte este formată din segmente cumulate ce sunt mai mici decât valoarea 1 milimetru.



**DATE DESPRE IMOBILUL NR. 13115**

Oficiul de Cadastru și Publicitate Imobiliară PRAHOVA  
Biroul de Cadastru și Publicitate Imobiliară Ploiești

**A. Partea I. Descrierea imobilului**

TEREN Extravilan

Nr. CF vechi:4874

Nr. cadastral vechi:11367

Adresa: Jud. Prahova

Nr. Crt	Nr cadastral Nr. topografic	Suprafața* (mp)	Observații / Referințe
A1	21677	Din acte: 15.000 Masurata: 14.999	Sector cadastral:42 Teren neimprejmuit;

**B. Partea II. Proprietari și acte**

Inscrieri privitoare la dreptul de proprietate și alte drepturi reale	Referințe
<b>57859 / 05/11/2009</b>	
Act Administrativ nr. 203225, din 26/06/2008 emis de COMISIA JUDETEANA PRAHOVA;	
B1	A1
Intabulare, drept de PROPRIETATE, dobandit prin Reconstituire, cota actuala 1/1, cota initiala 1/1 1) DOBRESCU GHEORGHE FLORIN	

**C. Partea III. SARCINI .**

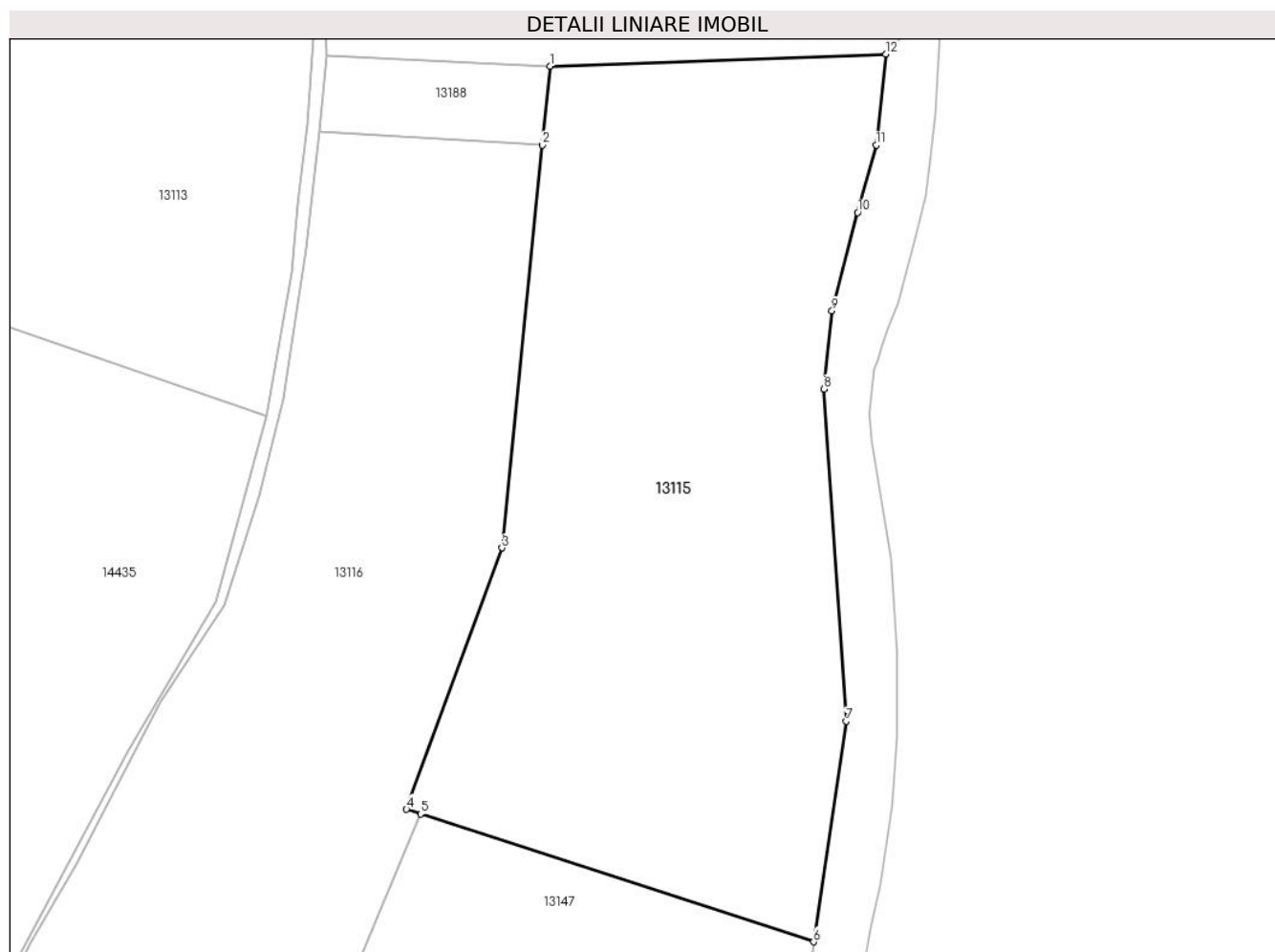
Inscrieri privind dezmembramintele dreptului de proprietate, drepturi reale de garanție și sarcini	Referințe
NU SUNT	

## Anexa Nr. 1 La Partea I

## Teren

Nr cadastral	Suprafața (mp)*	Observații / Referințe
21677	Din acte: 15.000 Masurata: 14.999	

\* Suprafața este determinată în planul de proiecție Stereo 70.



## Date referitoare la teren

Crt	Categorie folosință	Intra vilan	Suprafața (mp)	Tarla	Parcelă	Nr. topo	Observații / Referințe
1	vie	NU	14.999	81	3663	-	

## Lungime Segmente

1) Valorile lungimilor segmentelor sunt obținute din proiecție în plan.

Punct început	X / Y	Punct sfârșit	X / Y	Lungime segment (** (m)
1	590.269,2 386.582,31	2	590.267,382 386.564,21	18.191
2	590.267,382 386.564,21	3	590.258,11 386.471,87	92.804
3	590.258,11 386.471,87	4	590.236,19 386.411,95	63.804
4	590.236,19 386.411,95	5	590.239,414 386.410,902	3.39



Punct început	X / Y	Punct sfârșit	X / Y	Lungime segment (** (m)
5	590.239,414 386.410,902	6	590.329,58 386.381,6	94.808
6	590.329,58 386.381,6	7	590.337,11 386.432,15	51.108
7	590.337,11 386.432,15	8	590.332,0 386.508,27	76.291
8	590.332,0 386.508,27	9	590.333,81 386.526,18	18.001
9	590.333,81 386.526,18	10	590.339,72 386.548,72	23.302
10	590.339,72 386.548,72	11	590.343,9 386.564,17	16.005
11	590.343,9 386.564,17	12	590.346,15 386.585,04	20.991
12	590.346,15 386.585,04	1	590.269,2 386.582,31	76.998

\*\* Lungimile segmentelor sunt determinate în planul de proiecție Stereo 70 și sunt rotunjite la 1 milimetru.

\*\*\* Distanța dintre puncte este formată din segmente cumulate ce sunt mai mici decât valoarea 1 milimetru.



**DATE DESPRE IMOBILUL NR. 13116**

Oficiul de Cadastru și Publicitate Imobiliară PRAHOVA  
Biroul de Cadastru și Publicitate Imobiliară Ploiești

**A. Partea I. Descrierea imobilului**

TEREN Extravilan

Adresa: Jud. Prahova, T 81 ; A 3663/1

Nr. Crt	Nr cadastral Nr. topografic	Suprafața* (mp)	Observații / Referințe
A1	23173	15.000	Sector cadastral:42 Teren neimprejmuit;

**B. Partea II. Proprietari și acte**

Inscrieri privitoare la dreptul de proprietate și alte drepturi reale		Referințe
<b>86180 / 15/09/2016</b>		
Act Notarial nr. 2580, din 14/09/2016 emis de NP Meirosu Carmen;		
B2	Intabulare, drept de PROPRIETATEcumparare ca bun comun, dobandit prin Conventie, cota actuala 1/1, cota initiala 1/1 1) BARBULESCU GEORGIAN 2) ARSU MIOARA	A1
<b>63204 / 11/07/2017</b>		
Act Administrativ nr. 9930, din 30/06/2017 emis de PRIMARIA BUCOV (; act administrativ nr FN din 29.06.2017, emis de MADR-DIRECTIA PT.AGRICULTURA JUDETEANA PRAHOVA;act notarial nr 1620 din 29.06.2017, emis de NP IONIAT ARISTITA ADINA;act administrativ nr 58920 din 03.07.2017, emis de OCPI PRAHOVA);		
B3	se actualizeaza informatiile cadastrale conform documentatiei anexate in sensul schimbarii categoriei de folosinta a terenului din vie in arabil	A1
<b>101759 / 06/11/2017</b>		
Act Administrativ nr. 15183, din 30/10/2017 emis de PRIMARIA BUCOV;		
B4	se respinge cererea de notare adeverinta intrucat nu face obiectul unei inscrieri in cartea funciara	A1

**C. Partea III. SARCINI .**

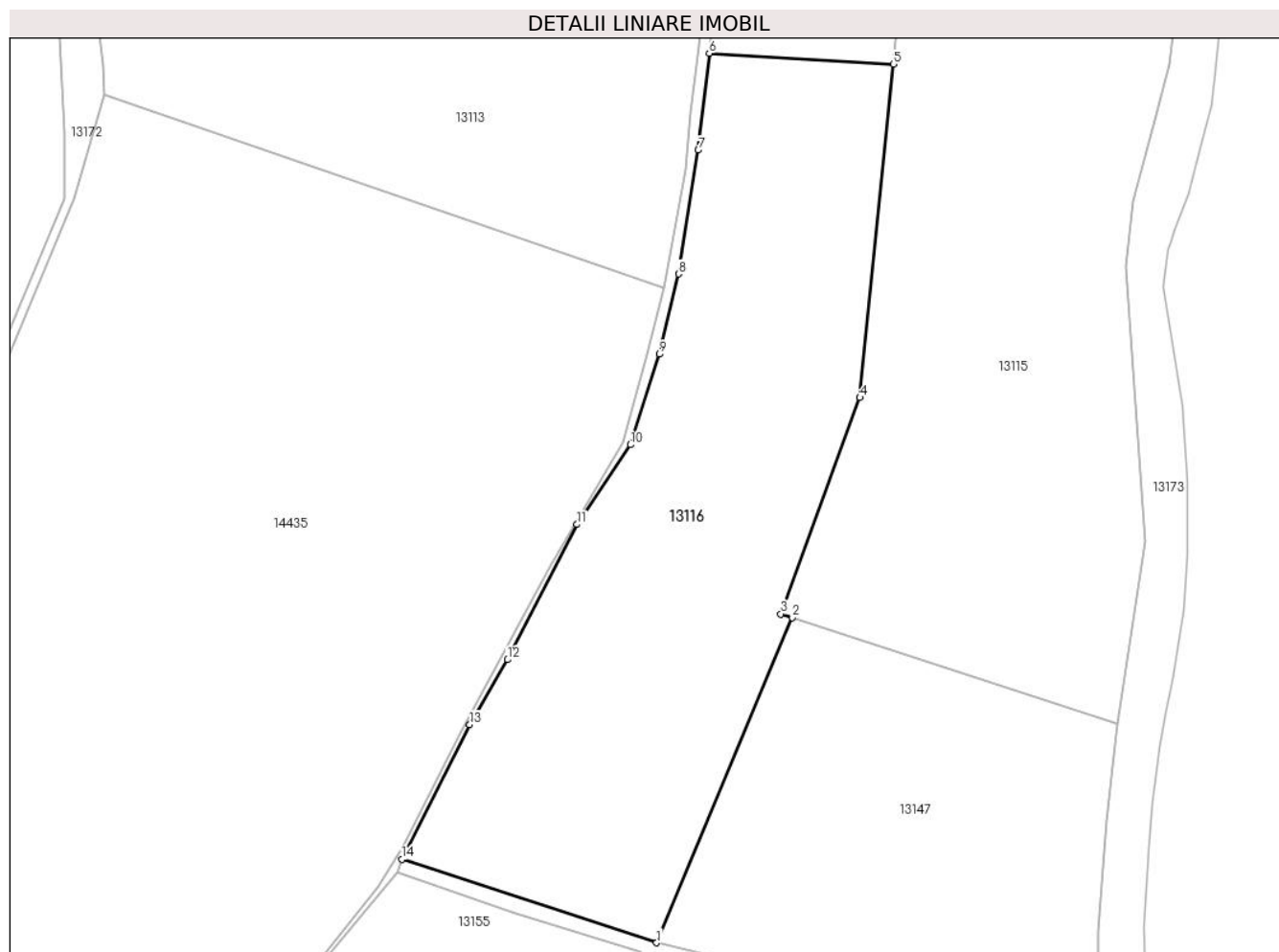
Inscrieri privind dezmembramintele dreptului de proprietate, drepturi reale de garanție și sarcini	Referințe
NU SUNT	

## Anexa Nr. 1 La Partea I

## Teren

Nr cadastral	Suprafața (mp)*	Observații / Referințe
23173	15.000	

\* Suprafața este determinată în planul de proiecție Stereo 70.



## Date referitoare la teren

Crt	Categorie folosință	Intravilan	Suprafața (mp)	Tarla	Parcelă	Nr. topo	Observații / Referințe
1	arabil	NU	15.000	81	3663/1	-	

## Lungime Segmente

1) Valorile lungimilor segmentelor sunt obținute din proiecție în plan.

Punct început	X / Y	Punct sfârșit	X / Y	Lungime segment (** (m)
1	590.201,784 386.320,894	2	590.239,414 386.410,902	97.557
2	590.239,414 386.410,902	3	590.236,19 386.411,95	3.39
3	590.236,19 386.411,95	4	590.258,11 386.471,87	63.804
4	590.258,11 386.471,87	5	590.267,382 386.564,21	92.804
5	590.267,382 386.564,21	6	590.216,354 386.567,223	51.117

Punct început	X / Y	Punct sfârşit	X / Y	Lungime segment (** (m)
6	590.216,354 386.567,223	7	590.213,311 386.540,401	26.994
7	590.213,311 386.540,401	8	590.207,888 386.506,087	34.74
8	590.207,888 386.506,087	9	590.202,512 386.483,882	22.847
9	590.202,512 386.483,882	10	590.194,52 386.458,82	26.305
10	590.194,52 386.458,82	11	590.179,669 386.436,734	26.615
11	590.179,669 386.436,734	12	590.160,432 386.399,258	42.125
12	590.160,432 386.399,258	13	590.149,955 386.381,296	20.794
13	590.149,955 386.381,296	14	590.131,227 386.344,033	41.705
14	590.131,227 386.344,033	1	590.201,784 386.320,894	74.254

\*\* Lungimile segmentelor sunt determinate în planul de proiecție Stereo 70 și sunt rotunjite la 1 milimetru.

\*\*\* Distanța dintre puncte este formată din segmente cumulate ce sunt mai mici decât valoarea 1 milimetru.



**DATE DESPRE IMOBILUL NR. 13117**

Oficiul de Cadastru și Publicitate Imobiliară PRAHOVA  
Biroul de Cadastru și Publicitate Imobiliară Ploiești

**A. Partea I. Descrierea imobilului**

TEREN Extravilan

Adresa: Jud. Prahova

Nr. Crt	Nr cadastral Nr. topografic	Suprafața* (mp)	Observații / Referințe
A1	23704	Din acte: 9.610 Masurata: 9.350	Sector cadastral:42 Teren neimprejmuit;

**B. Partea II. Proprietari și acte**

Inscrieri privitoare la dreptul de proprietate și alte drepturi reale		Referințe
/		
Act Administrativ nr. 163, din 24/08/2004 emis de CJSDPAT PRAHOVA (TITLU DE PROPRIETATE; );		
B1	Intabulare, drept de PROPRIETATE, dobandit prin Reconstituire, cota actuala 1/1, cota initiala 1/1 1) MARINESCU FLORIN MIHAI	A1

**C. Partea III. SARCINI .**

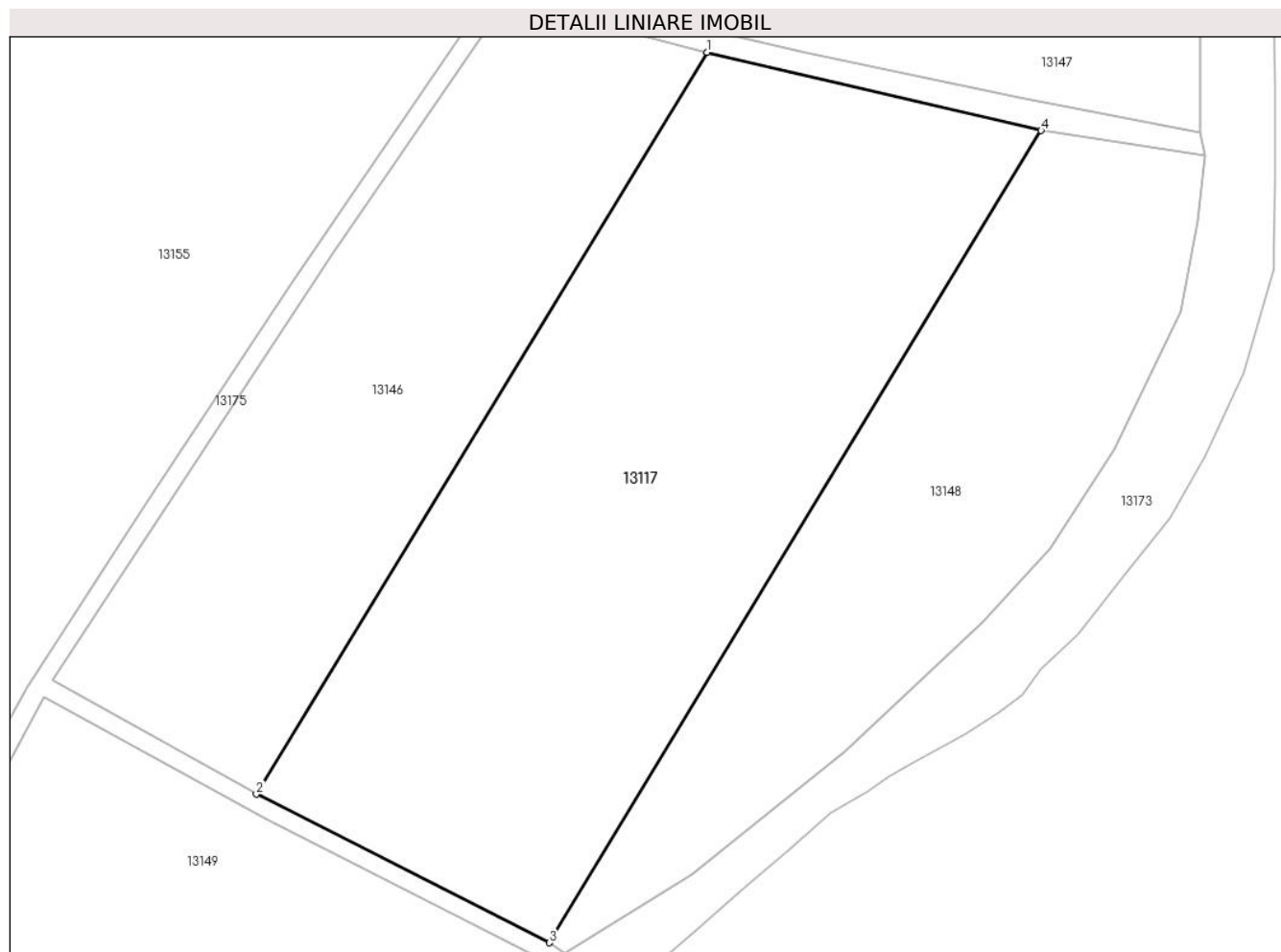
Inscrieri privind dezmembramintele dreptului de proprietate, drepturi reale de garanție și sarcini	Referințe
NU SUNT	

## Anexa Nr. 1 La Partea I

## Teren

Nr cadastral	Suprafața (mp)*	Observații / Referințe
23704	Din acte: 9.610 Masurata: 9.350	

\* Suprafața este determinată în planul de proiecție Stereo 70.



## Date referitoare la teren

Crt	Categorie folosință	Intra vilan	Suprafața (mp)	Tarla	Parcelă	Nr. topo	Observații / Referințe
1	vie	NU	9.350	81	3672/1	-	

## Lungime Segmente

1) Valorile lungimilor segmentelor sunt obținute din proiecție în plan.

Punct început	X / Y	Punct sfârșit	X / Y	Lungime segment (** (m)
1	590.236,555 386.308,514	2	590.156,562 386.176,9	154.017
2	590.156,562 386.176,9	3	590.208,566 386.150,547	58.3
3	590.208,566 386.150,547	4	590.295,804 386.294,635	168.439
4	590.295,804 386.294,635	1	590.236,555 386.308,514	60.853



**\*\* Lungimile segmentelor sunt determinate în planul de proiecție Stereo 70 și sunt rotunjite la 1 milimetru.**

**\*\*\* Distanța dintre puncte este formată din segmente cumulate ce sunt mai mici decât valoarea 1 milimetru.**



**DATE DESPRE IMOBILUL NR. 13118**

Oficiul de Cadastru și Publicitate Imobiliară PRAHOVA  
Biroul de Cadastru și Publicitate Imobiliară Ploiești

**A. Partea I. Descrierea imobilului**

TEREN Extravilan

Adresa: Jud. Prahova

Nr. Crt	Nr cadastral Nr. topografic	Suprafața* (mp)	Observații / Referințe
A1		Din acte: 50.000 Masurata: 47.500	Sector cadastral:42 Teren neimprejmuit;

**B. Partea II. Proprietari și acte**

Inscrieri privitoare la dreptul de proprietate și alte drepturi reale		Referințe
/		
Act Administrativ nr. 52297, din 12/05/2004 emis de CJSDPAT PRAHOVA (TITLU DE PROPRIETATE; );		
B1	Intabulare, drept de PROPRIETATE, dobandit prin Reconstituire, cota actuala 1/1, cota initiala 1/1 1) BRATIANU MATEI RADU 2) IOANA MARIA 3) BRATIANU MARIA THEREZA 4) DUINA DELIA 5) TANASESCU RODICA PAULA	A1

**C. Partea III. SARCINI .**

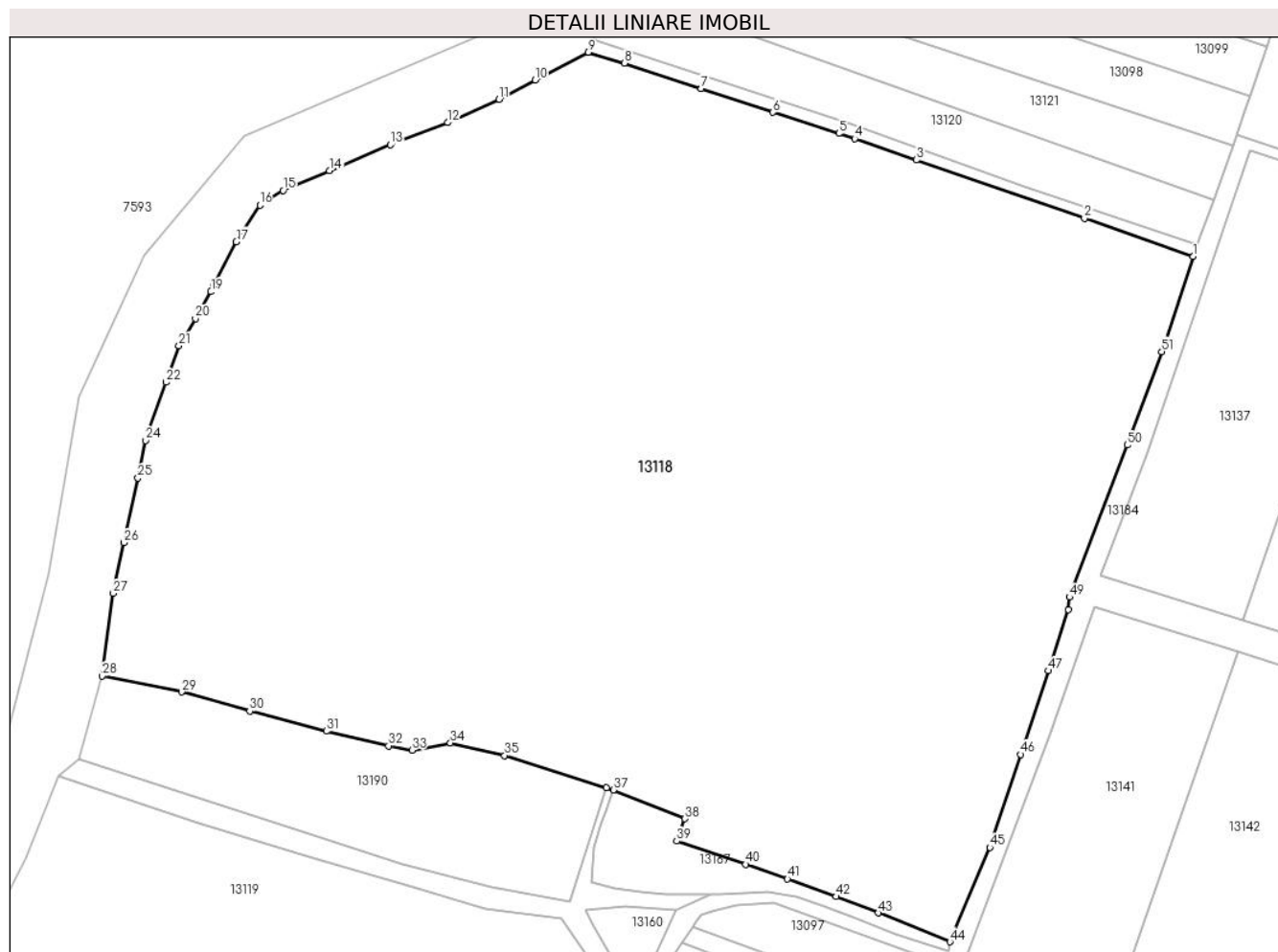
Inscrieri privind dezmembramintele dreptului de proprietate, drepturi reale de garanție și sarcini	Referințe
NU SUNT	

## Anexa Nr. 1 La Partea I

## Teren

Nr cadastral	Suprafața (mp)*	Observații / Referințe
	Din acte: 50.000 Masurata: 47.500	

\* Suprafața este determinată în planul de proiecție Stereo 70.



## Date referitoare la teren

Crt	Categorie folosință	Intravilan	Suprafața (mp)	Tarla	Parcelă	Nr. topo	Observații / Referințe
1	vie	NU	8.412	82	3738	-	
2	vie	NU	6.332	82	3731	-	
3	vie	NU	11.172	82	3733	-	
4	vie	NU	9.950	82	3735	-	
5	vie	NU	9.860	82	3737	-	
6	drum	NU	1.774	82	-	-	

## Lungime Segmente

1) Valorile lungimilor segmentelor sunt obținute din proiecție în plan.

Punct început	X / Y	Punct sfârșit	X / Y	Lungime segment
1	589.670,483 386.365,276	2	589.640,307 386.375,853	31.976
2	589.640,307 386.375,853	3	589.593,866 386.391,94	49.148
3	589.593,866 386.391,94	4	589.576,727 386.397,835	18.124

Punct început	X / Y	Punct sfârșit	X / Y	Lungime segment	Punct început	X / Y	Punct sfârșit	X / Y	Lungime segment	Punct început	X / Y	Punct sfârșit	X / Y	Lungime segment
4	589.576,727 386.397,835	5	589.572,389 386.399,277	4.571	5	589.572,389 386.399,277	6	589.554,13 386.405,128	19.174	6	589.554,13 386.405,128	7	589.534,339 386.411,744	20.868
7	589.534,339 386.411,744	8	589.513,045 386.418,717	22.407	8	589.513,045 386.418,717	9	589.503,01 386.421,738	10.48	9	589.503,01 386.421,738	10	589.488,355 386.414,001	16.572
10	589.488,355 386.414,001	11	589.478,391 386.408,738	11.269	11	589.478,391 386.408,738	12	589.464,142 386.402,277	15.645	12	589.464,142 386.402,277	13	589.448,335 386.396,151	16.953
13	589.448,335 386.396,151	14	589.431,393 386.389,024	18.38	14	589.431,393 386.389,024	15	589.418,642 386.383,564	13.871	15	589.418,642 386.383,564	16	589.412,23 386.379,482	7.601
16	589.412,23 386.379,482	17	589.405,671 386.369,346	12.073	17	589.405,671 386.369,346	18	589.399,375 386.357,411	13.494	18	589.399,375 386.357,411	19	589.398,686 386.355,531	2.002
19	589.398,686 386.355,531	20	589.394,381 386.348,101	8.587	20	589.394,381 386.348,101	21	589.389,828 386.340,582	8.79	21	589.389,828 386.340,582	22	589.386,257 386.330,54	10.658
22	589.386,257 386.330,54	23	589.381,385 386.317,399	14.015	23	589.381,385 386.317,399	24	589.380,528 386.314,41	3.109	24	589.380,528 386.314,41	25	589.378,458 386.304,027	10.587
25	589.378,458 386.304,027	26	589.374,574 386.286,151	18.293	26	589.374,574 386.286,151	27	589.371,628 386.272,164	14.294	27	589.371,628 386.272,164	28	589.368,498 386.249,261	23.116
28	589.368,498 386.249,261	29	589.390,551 386.244,874	22.485	29	589.390,551 386.244,874	30	589.409,38 386.239,583	19.558	30	589.409,38 386.239,583	31	589.430,589 386.234,074	21.913
31	589.430,589 386.234,074	32	589.447,796 386.230,001	17.682	32	589.447,796 386.230,001	33	589.454,281 386.228,781	6.599	33	589.454,281 386.228,781	34	589.464,92 386.230,786	10.826
34	589.464,92 386.230,786	35	589.479,926 386.227,33	15.399	35	589.479,926 386.227,33	36	589.508,119 386.218,403	29.573	36	589.508,119 386.218,403	37	589.509,994 386.217,821	1.963
37	589.509,994 386.217,821	38	589.529,796 386.209,836	21.351	38	589.529,796 386.209,836	39	589.527,545 386.203,649	6.584	39	589.527,545 386.203,649	40	589.546,644 386.197,241	20.145
40	589.546,644 386.197,241	41	589.558,168 386.193,174	12.221	41	589.558,168 386.193,174	42	589.571,599 386.188,303	14.287	42	589.571,599 386.188,303	43	589.583,277 386.183,792	12.519
43	589.583,277 386.183,792	44	589.603,144 386.175,812	21.41	44	589.603,144 386.175,812	45	589.614,122 386.201,928	28.33	45	589.614,122 386.201,928	46	589.622,669 386.227,599	27.056
46	589.622,669 386.227,599	47	589.630,363 386.250,762	24.407	47	589.630,363 386.250,762	48	589.635,829 386.267,688	17.787	48	589.635,829 386.267,688	49	589.636,213 386.271,09	3.424
49	589.636,213 386.271,09	50	589.652,159 386.313,143	44.975	50	589.652,159 386.313,143	51	589.661,701 386.338,994	27.556	51	589.661,701 386.338,994	1	589.670,483 386.365,276	27.71

\*\* Lungimile segmentelor sunt determinate în planul de proiecție Stereo 70 și sunt rotunjite la 1 milimetru.

\*\*\* Distanța dintre puncte este formată din segmente cumulate ce sunt mai mici decât valoarea 1 milimetru.



**DATE DESPRE IMOBILUL NR. 13119**

Oficiul de Cadastru și Publicitate Imobiliară PRAHOVA  
Biroul de Cadastru și Publicitate Imobiliară Ploiești

**A. Partea I. Descrierea imobilului**

TEREN Extravilan

Adresa: Jud. Prahova

Nr. Crt	Nr cadastral Nr. topografic	Suprafața* (mp)	Observații / Referințe
A1		30.000	Sector cadastral:42 Teren neimprejmuit;

**B. Partea II. Proprietari și acte**

Inscrieri privitoare la dreptul de proprietate și alte drepturi reale		Referințe
/		
Act Administrativ nr. 29798, din 28/06/2004 emis de CJSDPAT PRAHOVA (TITLU DE PROPRIETATE; );		
B1	Intabulare, drept de PROPRIETATE, dobandit prin Reconstituire, cota actuala 1/1, cota initiala 1/1	A1
	1) CANTILLI ANA-PETRICIA 2) CANTILLI RODICA FLORICA	

**C. Partea III. SARCINI .**

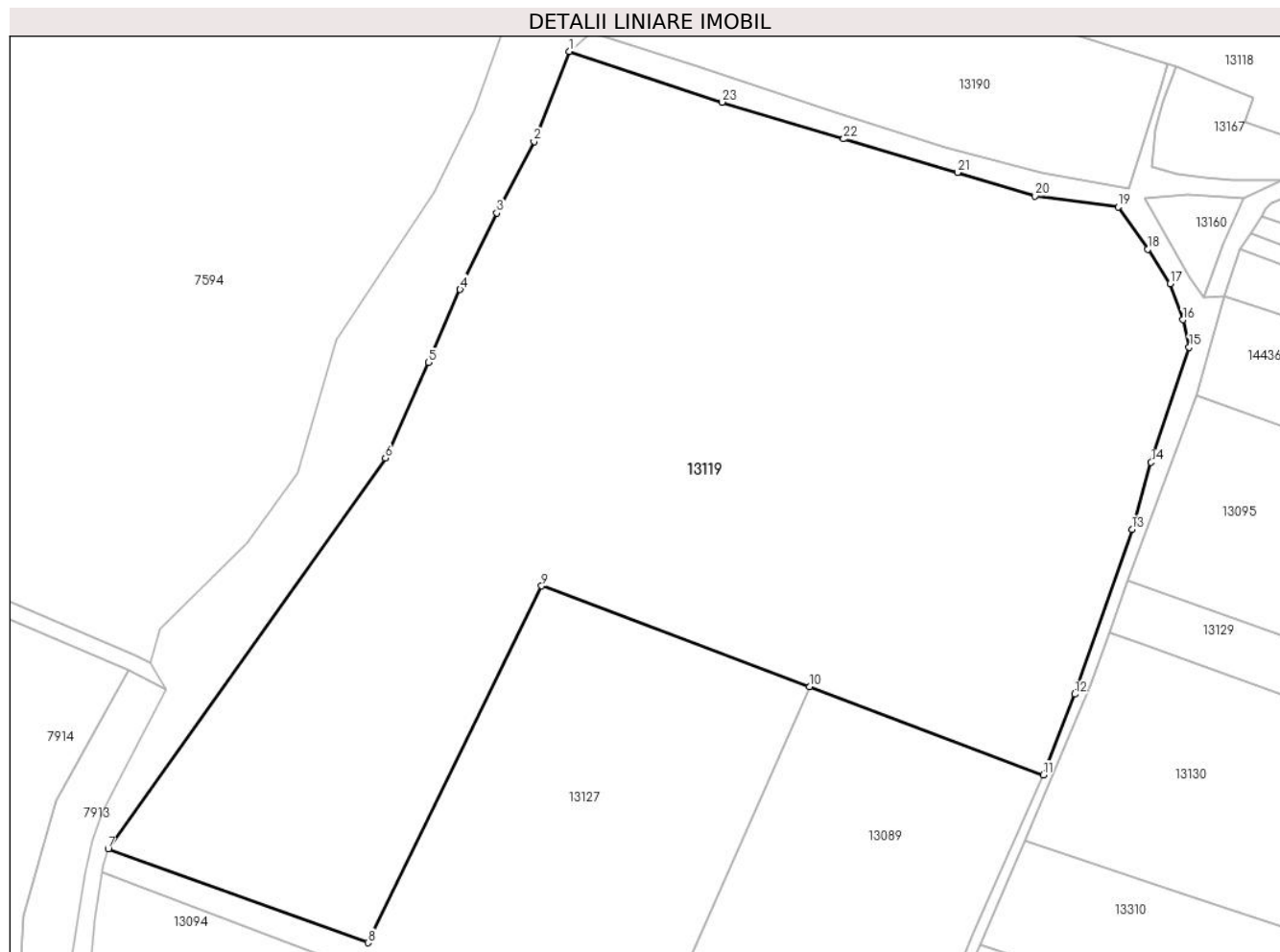
Inscrieri privind dezmembramintele dreptului de proprietate, drepturi reale de garanție și sarcini	Referințe
NU SUNT	

## Anexa Nr. 1 La Partea I

## Teren

Nr cadastral	Suprafața (mp)*	Observații / Referințe
	30.000	

\* Suprafața este determinată în planul de proiecție Stereo 70.



## Date referitoare la teren

Crt	Categorie folosință	Intravilan	Suprafața (mp)	Tarla	Parcelă	Nr. topo	Observații / Referințe
1	pașune	NU	30.000	84	3795	-	

## Lungime Segmente

1) Valorile lungimilor segmentelor sunt obținute din proiecție în plan.

Punct început	X / Y	Punct sfârșit	X / Y	Lungime segment (** (m)
1	589.356,439 386.221,605	2	589.347,455 386.198,797	24.514
3	589.337,983 386.180,739	4	589.328,722 386.161,354	21.484
5	589.320,737 386.142,867	6	589.309,786 386.118,679	26.552
7	589.239,554 386.019,744	8	589.305,403 385.995,999	69.999
9	589.349,398 386.086,298	10	589.417,237 386.060,774	72.482

Punct început	X / Y	Punct sfârșit	X / Y	Lungime segment (** (m)
2	589.347,455 386.198,797	3	589.337,983 386.180,739	20.391
4	589.328,722 386.161,354	5	589.320,737 386.142,867	20.138
6	589.309,786 386.118,679	7	589.239,554 386.019,744	121.329
8	589.305,403 385.995,999	9	589.349,398 386.086,298	100.446
10	589.417,237 386.060,774	11	589.476,465 386.038,49	63.281



Punct început	X / Y	Punct sfârșit	X / Y	Lungime segment (** (m))
11	589.476,465 386.038,49	12	589.484,52 386.058,917	21.958
13	589.498,991 386.100,636	14	589.503,859 386.117,605	17.653
15	589.513,468 386.146,76	16	589.511,846 386.153,68	7.108
17	589.508,63 386.162,81	18	589.502,957 386.171,541	10.412
19	589.495,547 386.182,217	20	589.474,446 386.185,055	21.291
21	589.454,751 386.190,95	22	589.425,928 386.199,461	30.053
23	589.395,112 386.208,764	1	589.356,439 386.221,605	40.749

Punct început	X / Y	Punct sfârșit	X / Y	Lungime segment (** (m))
12	589.484,52 386.058,917	13	589.498,991 386.100,636	44.157
14	589.503,859 386.117,605	15	589.513,468 386.146,76	30.698
16	589.511,846 386.153,68	17	589.508,63 386.162,81	9.68
18	589.502,957 386.171,541	19	589.495,547 386.182,217	12.996
20	589.474,446 386.185,055	21	589.454,751 386.190,95	20.558
22	589.425,928 386.199,461	23	589.395,112 386.208,764	32.19

\*\* Lungimile segmentelor sunt determinate în planul de proiecție Stereo 70 și sunt rotunjite la 1 milimetru.

\*\*\* Distanța dintre puncte este formată din segmente cumulate ce sunt mai mici decât valoarea 1 milimetru.



**DATE DESPRE IMOBILUL NR. 13120**

Oficiul de Cadastru și Publicitate Imobiliară PRAHOVA  
Biroul de Cadastru și Publicitate Imobiliară Ploiești

**A. Partea I. Descrierea imobilului**

TEREN Extravilan

Adresa: Jud. Prahova

Nr. Crt	Nr cadastral Nr. topografic	Suprafața* (mp)	Observații / Referințe
A1		2.500	Sector cadastral:42 Teren neimprejmuit;

**B. Partea II. Proprietari și acte**

Inscrieri privitoare la dreptul de proprietate și alte drepturi reale	Referințe
/	
Act Administrativ nr. 119310 , din 10/08/2005 emis de CJSDPAT PRAHOVA (TITLU DE PROPRIETATE; );	
B1	A1
Intabulare, drept de PROPRIETATE, dobandit prin Reconstituire, cota actuala 1/1, cota initiala 1/1 1) CONSTANTIN DUMITRU	

**C. Partea III. SARCINI .**

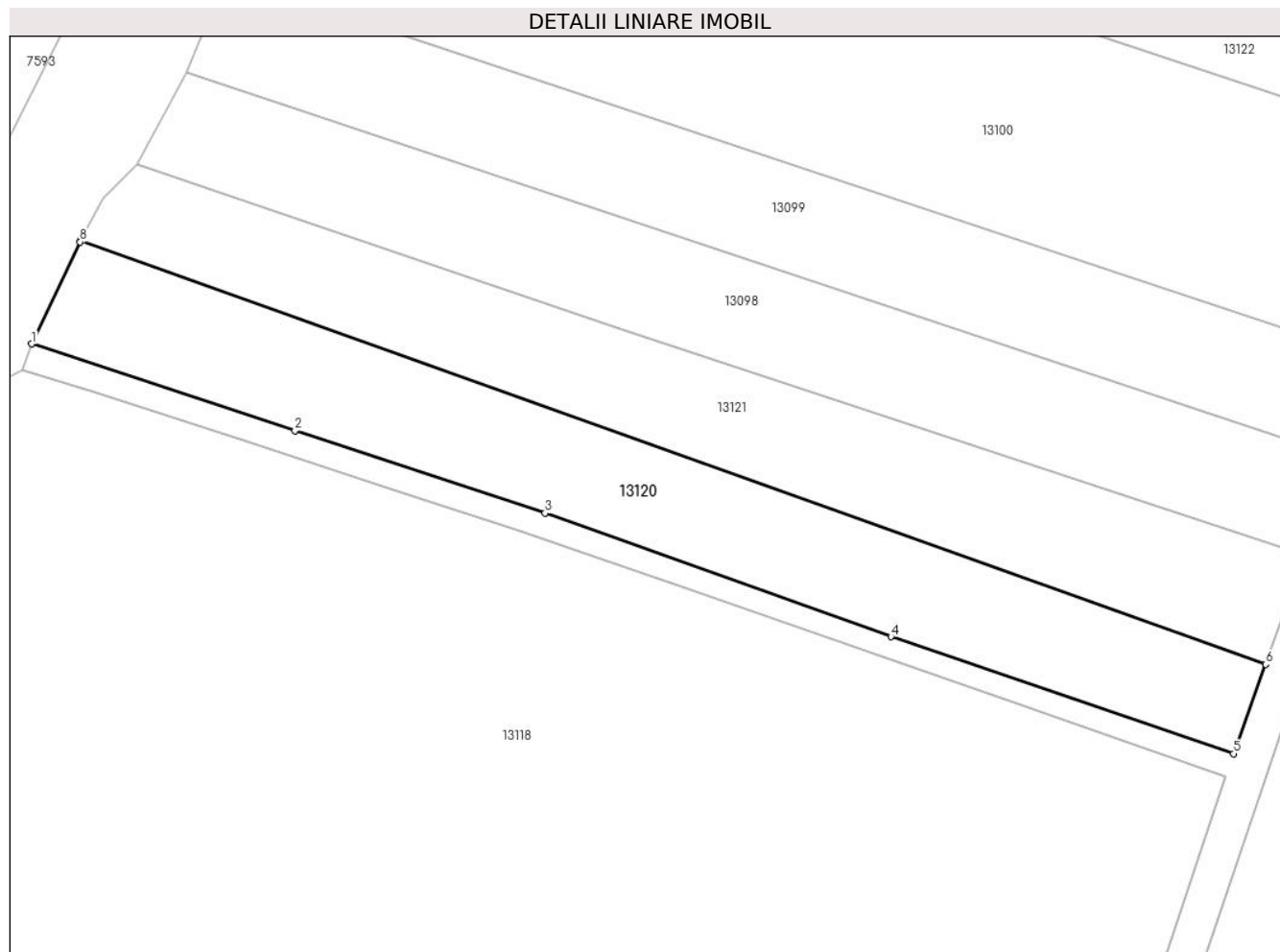
Inscrieri privind dezmembramintele dreptului de proprietate, drepturi reale de garanție și sarcini	Referințe
NU SUNT	

## Anexa Nr. 1 La Partea I

## Teren

Nr cadastral	Suprafața (mp)*	Observații / Referințe
	2.500	

\* Suprafața este determinată în planul de proiecție Stereo 70.



## Date referitoare la teren

Crt	Categorie folosință	Intravilan	Suprafața (mp)	Tarla	Parcelă	Nr. topo	Observații / Referințe
1	vie	NU	2.500	82	3726/1	-	

## Lungime Segmente

1) Valorile lungimilor segmentelor sunt obținute din proiecție în plan.

Punct început	X / Y	Punct sfârșit	X / Y	Lungime segment (** (m)
1	589.504,393 386.425,319	2	589.541,02 386.413,259	38.561
2	589.541,02 386.413,259	3	589.575,814 386.401,827	36.624
3	589.575,814 386.401,827	4	589.623,93 386.384,634	51.095
4	589.623,93 386.384,634	5	589.671,583 386.368,383	50.348
5	589.671,583 386.368,383	6	589.676,069 386.380,787	13.19

Punct început	X / Y	Punct sfârșit	X / Y	Lungime segment (** (m)
6	589.676,069 386.380,787	7	589.511,237 386.439,685	175.039
7	589.511,237 386.439,685	8	589.511,131 386.439,483	0.228
8	589.511,131 386.439,483	1	589.504,393 386.425,319	15.685

\*\* Lungimile segmentelor sunt determinate în planul de proiecție Stereo 70 și sunt rotunjite la 1 milimetru.

\*\*\* Distanța dintre puncte este formată din segmente cumulate ce sunt mai mici decât valoarea 1 milimetru.



**DATE DESPRE IMOBILUL NR. 13121**

Oficiul de Cadastru și Publicitate Imobiliară PRAHOVA  
Biroul de Cadastru și Publicitate Imobiliară Ploiești

**A. Partea I. Descrierea imobilului**

TEREN Extravilan

Adresa: Jud. Prahova

Nr. Crt	Nr cadastral Nr. topografic	Suprafața* (mp)	Observații / Referințe
A1		2.455	Sector cadastral:42 Teren neimprejmuit;

**B. Partea II. Proprietari și acte**

Inscrieri privitoare la dreptul de proprietate și alte drepturi reale	Referințe
/	
Act Administrativ nr. 119306, din 05/08/2005 emis de CJSDPAT PRAHOVA (TITLU DE PROPRIETATE; );	
B1	A1
Intabulare, drept de PROPRIETATE, dobandit prin Reconstituire, cota actuala 1/1, cota initiala 1/1	
1) BALANESCU V NICOLAE	

**C. Partea III. SARCINI .**

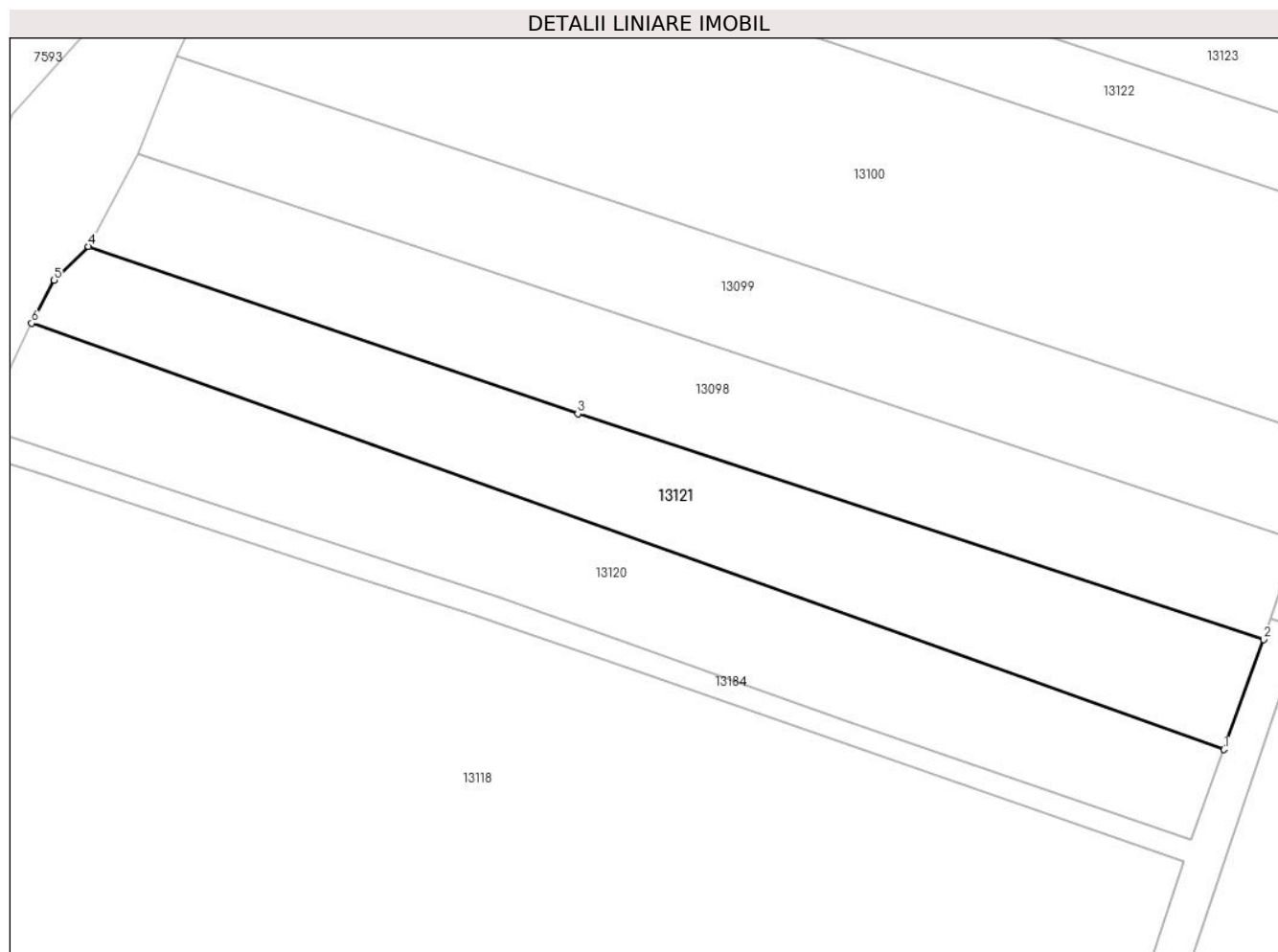
Inscrieri privind dezmembramintele dreptului de proprietate, drepturi reale de garanție și sarcini	Referințe
NU SUNT	

## Anexa Nr. 1 La Partea I

## Teren

Nr cadastral	Suprafața (mp)*	Observații / Referințe
	2.455	

\* Suprafața este determinată în planul de proiecție Stereo 70.



## Date referitoare la teren

Crt	Categorie folosință	Intra vilan	Suprafața (mp)	Tarla	Parcelă	Nr. topo	Observații / Referințe
1	vie	NU	2.455	82	3726/2	-	

## Lungime Segmente

1) Valorile lungimilor segmentelor sunt obținute din proiecție în plan.

Punct început	X / Y	Punct sfârșit	X / Y	Lungime segment (** (m)
1	589.676,069 386.380,787	2	589.681,56 386.395,97	16.145
2	589.681,56 386.395,97	3	589.586,748 386.427,192	99.82
3	589.586,748 386.427,192	4	589.519,071 386.450,279	71.507
4	589.519,071 386.450,279	5	589.514,355 386.445,63	6.622
5	589.514,355 386.445,63	6	589.511,237 386.439,685	6.713



Punct început	X / Y	Punct sfârşit	X / Y	Lungime segment (** (m)
6	589.511,237 386.439,685	1	589.676,069 386.380,787	175.039

\*\* Lungimile segmentelor sunt determinate în planul de proiecţie Stereo 70 şi sunt rotunjite la 1 milimetru.

\*\*\* Distanţa dintre puncte este formată din segmente cumulate ce sunt mai mici decât valoarea 1 milimetru.



**DATE DESPRE IMOBILUL NR. 13122**

Oficiul de Cadastru și Publicitate Imobiliară PRAHOVA  
Biroul de Cadastru și Publicitate Imobiliară Ploiești

**A. Partea I. Descrierea imobilului**

TEREN Extravilan

Adresa: Jud. Prahova

Nr. Crt	Nr cadastral Nr. topografic	Suprafața* (mp)	Observații / Referințe
A1		1.640	Sector cadastral:42 Teren neimprejmuit;

**B. Partea II. Proprietari și acte**

Inscrieri privitoare la dreptul de proprietate și alte drepturi reale	Referințe
/	
Act Administrativ nr. 119319, din 10/08/2005 emis de CJSDPAT PRAHOVA (TITLU DE PROPRIETATE; );	
B1	A1
Intabulare, drept de PROPRIETATE, dobandit prin Reconstituire, cota actuala 1/1, cota initiala 1/1	
1) SPIREA A STEFAN	

**C. Partea III. SARCINI .**

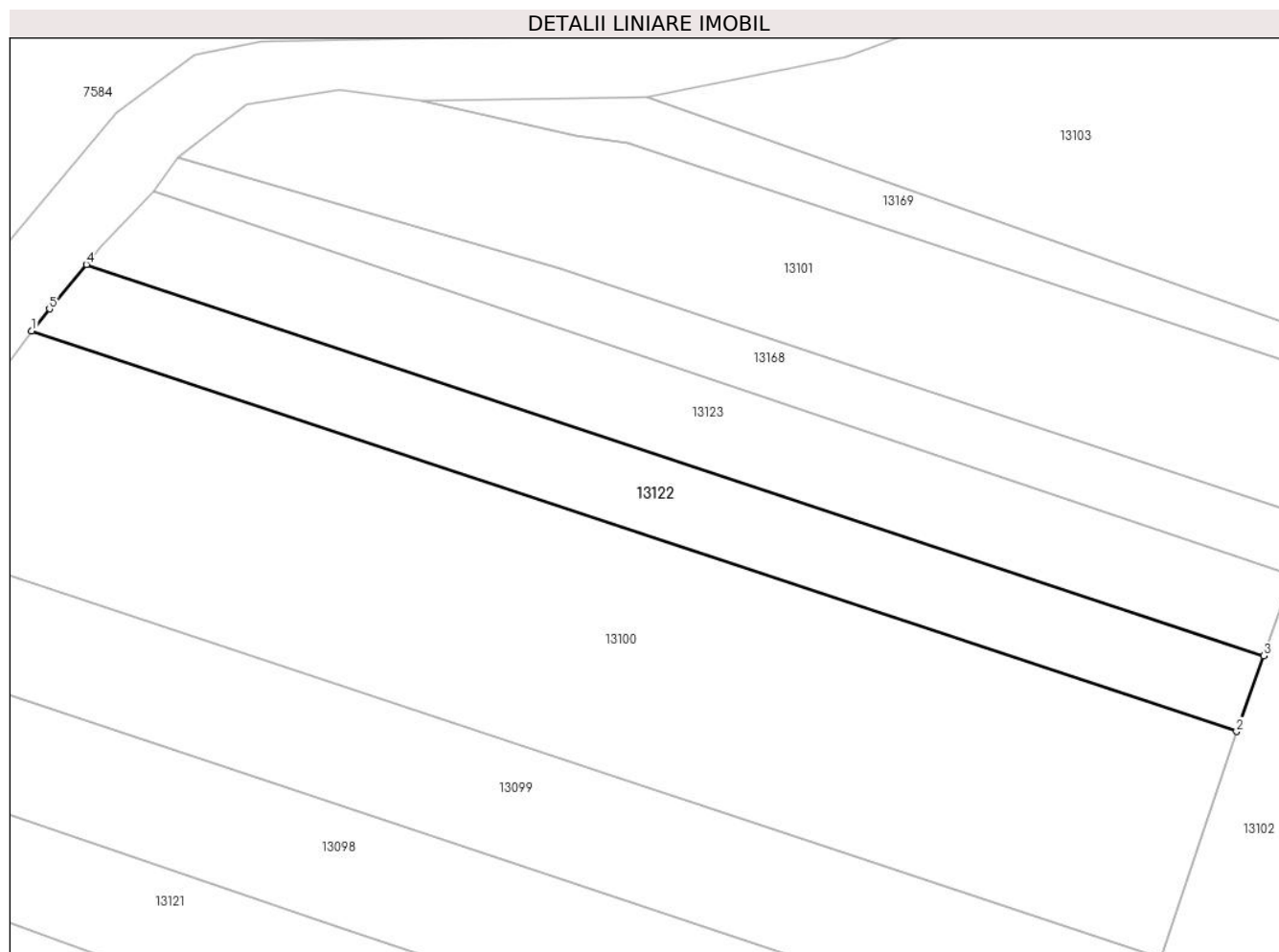
Inscrieri privind dezmembramintele dreptului de proprietate, drepturi reale de garanție și sarcini	Referințe
NU SUNT	

## Anexa Nr. 1 La Partea I

## Teren

Nr cadastral	Suprafața (mp)*	Observații / Referințe
	1.640	

\* Suprafața este determinată în planul de proiecție Stereo 70.



## Date referitoare la teren

Crt	Categorie folosință	Intra vilan	Suprafața (mp)	Tarla	Parcelă	Nr. topo	Observații / Referințe
1	vie	NU	1.640	82	3726/6	-	

## Lungime Segmente

1) Valorile lungimilor segmentelor sunt obținute din proiecție în plan.

Punct început	X / Y	Punct sfârșit	X / Y	Lungime segment (** (m)
1	589.546,87 386.503,42	2	589.700,55 386.452,36	161.94
2	589.700,55 386.452,36	3	589.704,008 386.462,006	10.247
3	589.704,008 386.462,006	4	589.553,867 386.511,89	158.211
4	589.553,867 386.511,89	5	589.549,141 386.506,219	7.382
5	589.549,141 386.506,219	1	589.546,87 386.503,42	3.604

**\*\* Lungimile segmentelor sunt determinate în planul de proiecție Stereo 70 și sunt rotunjite la 1 milimetru.**

**\*\*\* Distanța dintre puncte este formată din segmente cumulate ce sunt mai mici decât valoarea 1 milimetru.**



**DATE DESPRE IMOBILUL NR. 13123**

Oficiul de Cadastru și Publicitate Imobiliară PRAHOVA  
Biroul de Cadastru și Publicitate Imobiliară Ploiești

**A. Partea I. Descrierea imobilului**

TEREN Extravilan

Adresa: Jud. Prahova

Nr. Crt	Nr cadastral Nr. topografic	Suprafața* (mp)	Observații / Referințe
A1		1.750	Sector cadastral:42 Teren neimprejmuit;

**B. Partea II. Proprietari și acte**

Inscrieri privitoare la dreptul de proprietate și alte drepturi reale	Referințe
/	
Act Administrativ nr. 119303, din 05/08/2005 emis de CJSDPAT PRAHOVA (TITLU DE PROPRIETATE; );	
B1	A1
Intabulare, drept de PROPRIETATE, dobandit prin Reconstituire, cota actuala 1/1, cota initiala 1/1	
1) NEAGU A TINCA	

**C. Partea III. SARCINI .**

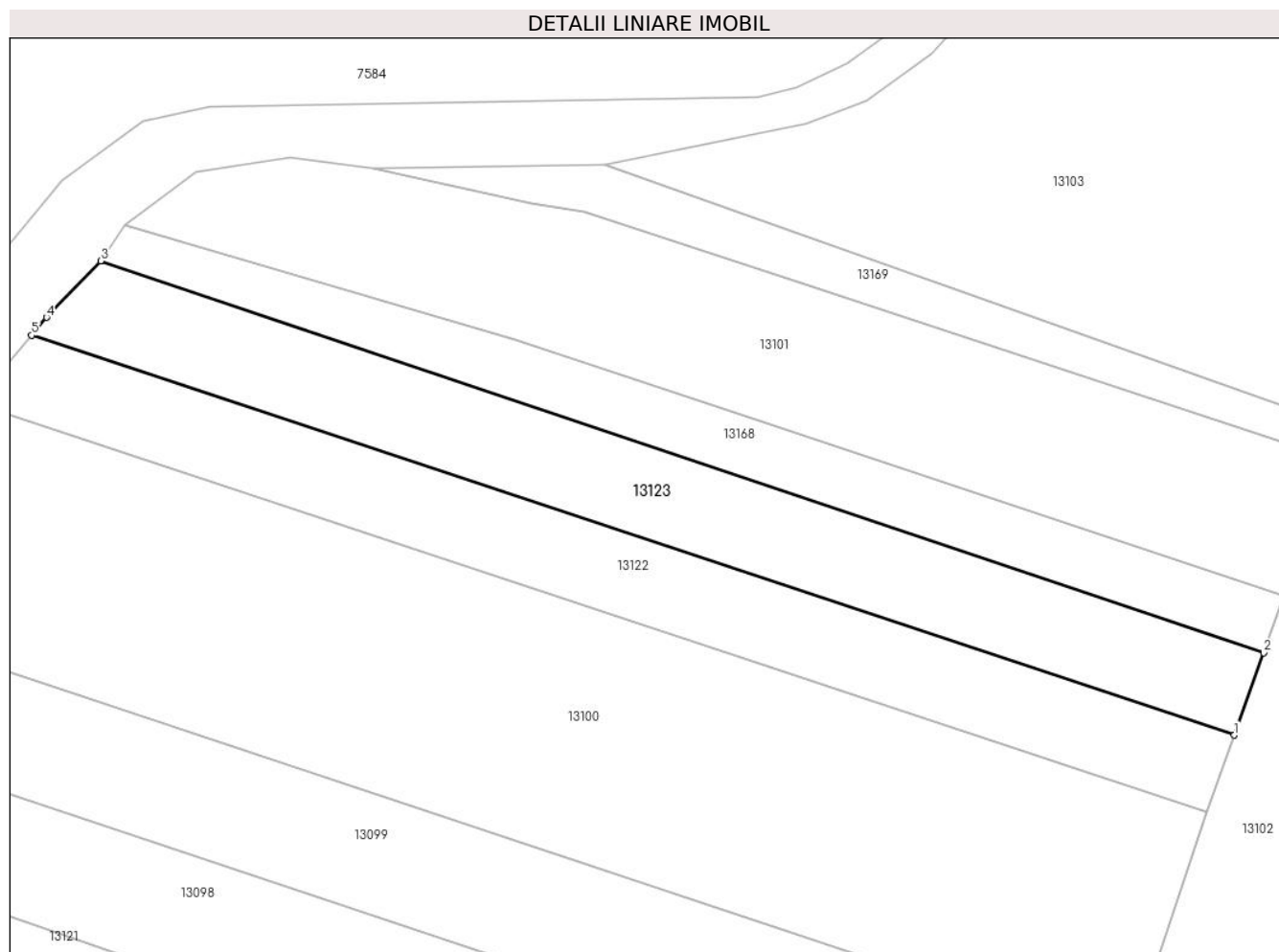
Inscrieri privind dezmembramintele dreptului de proprietate, drepturi reale de garanție și sarcini	Referințe
NU SUNT	

## Anexa Nr. 1 La Partea I

## Teren

Nr cadastral	Suprafața (mp)*	Observații / Referințe
	1.750	

\* Suprafața este determinată în planul de proiecție Stereo 70.



## Date referitoare la teren

Crt	Categorie folosință	Intra vilan	Suprafața (mp)	Tarla	Parcelă	Nr. topo	Observații / Referințe
1	vie	NU	1.750	82	3726/7	-	

## Lungime Segmente

1) Valorile lungimilor segmentelor sunt obținute din proiecție în plan.

Punct început	X / Y	Punct sfârșit	X / Y	Lungime segment (** (m)
1	589.704,008 386.462,006	2	589.707,689 386.472,277	10.911
2	589.707,689 386.472,277	3	589.562,496 386.521,19	153.211
3	589.562,496 386.521,19	4	589.555,74 386.514,139	9.765
4	589.555,74 386.514,139	5	589.553,867 386.511,89	2.927
5	589.553,867 386.511,89	1	589.704,008 386.462,006	158.211



**\*\* Lungimile segmentelor sunt determinate în planul de proiecție Stereo 70 și sunt rotunjite la 1 milimetru.**

**\*\*\* Distanța dintre puncte este formată din segmente cumulate ce sunt mai mici decât valoarea 1 milimetru.**



**DATE DESPRE IMOBILUL NR. 13124**

Oficiul de Cadastru și Publicitate Imobiliară PRAHOVA  
Biroul de Cadastru și Publicitate Imobiliară Ploiești

**A. Partea I. Descrierea imobilului**

TEREN Extravilan

Adresa: Jud. Prahova

Nr. Crt	Nr cadastral Nr. topografic	Suprafața* (mp)	Observații / Referințe
A1		18.927	Sector cadastral:42 Teren neimprejmuit;

**B. Partea II. Proprietari și acte**

Inscrieri privitoare la dreptul de proprietate și alte drepturi reale		Referințe
/		
Act Normativ nr. 7, din 13/03/1996 emis de PARLAMENTUL ROMANIEI (LEGE; );		
B1	Inscrierea posesiei, drept de PROPRIETATE, dobandit prin Lege, cota actuala 1/1, cota initiala 1/1 1) NEIDENTIFICAT NEIDENTIFICAT	A1
B2	Se noteaza faptul ca imobilul are proprietar neidentificat.	A1

**C. Partea III. SARCINI .**

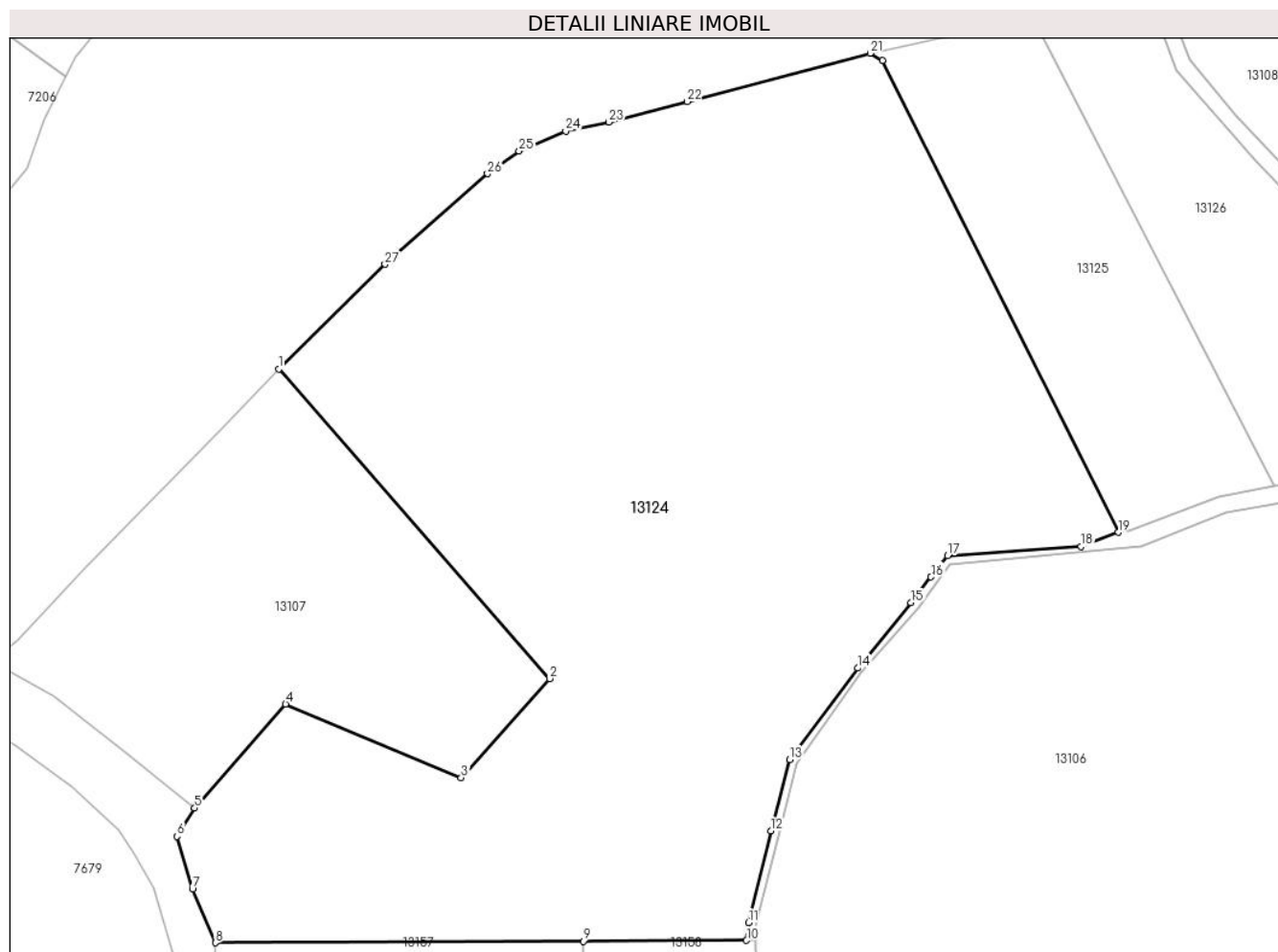
Inscrieri privind dezmembramintele dreptului de proprietate, drepturi reale de garanție și sarcini	Referințe
NU SUNT	

## Anexa Nr. 1 La Partea I

## Teren

Nr cadastral	Suprafața (mp)*	Observații / Referințe
	18.927	

\* Suprafața este determinată în planul de proiecție Stereo 70.



## Date referitoare la teren

Crt	Categorie folosință	Intravilan	Suprafața (mp)	Tarla	Parcelă	Nr. topo	Observații / Referințe
1	faneata	NU	18.927	79	3497/2	-	

## Lungime Segmente

1) Valorile lungimilor segmentelor sunt obținute din proiecție în plan.

Punct început	X / Y	Punct sfârșit	X / Y	Lungime segment (** (m)
1	589.732,255 387.114,308	2	589.786,876 387.051,897	82.937
3	589.769,045 387.031,946	4	589.733,613 387.046,798	38.419
5	589.715,295 387.025,817	6	589.711,735 387.020,109	6.727
7	589.714,828 387.009,448	8	589.719,461 386.998,649	11.751
9	589.793,655 386.998,965	10	589.826,578 386.999,106	32.923

Punct început	X / Y	Punct sfârșit	X / Y	Lungime segment (** (m)
2	589.786,876 387.051,897	3	589.769,045 387.031,946	26.758
4	589.733,613 387.046,798	5	589.715,295 387.025,817	27.852
6	589.711,735 387.020,109	7	589.714,828 387.009,448	11.101
8	589.719,461 386.998,649	9	589.793,655 386.998,965	74.195
10	589.826,578 386.999,106	11	589.827,005 387.002,704	3.623

Punct început	X / Y	Punct sfârșit	X / Y	Lungime segment (** (m)
11	589.827,005 387.002,704	12	589.831,519 387.021,206	19.045
13	589.835,33 387.035,587	14	589.849,035 387.054,014	22.965
15	589.859,79 387.067,192	16	589.863,818 387.072,394	6.579
17	589.867,157 387.076,655	18	589.894,09 387.078,528	26.998
19	589.901,569 387.081,387	20	589.854,006 387.176,515	106.356
21	589.851,549 387.177,944	22	589.814,647 387.168,201	38.167
23	589.798,842 387.164,065	24	589.790,144 387.162,263	8.883
25	589.780,703 387.158,234	26	589.774,339 387.153,674	7.829
27	589.753,665 387.135,403	1	589.732,255 387.114,308	30.056

Punct început	X / Y	Punct sfârșit	X / Y	Lungime segment (** (m)
12	589.831,519 387.021,206	13	589.835,33 387.035,587	14.877
14	589.849,035 387.054,014	15	589.859,79 387.067,192	17.01
16	589.863,818 387.072,394	17	589.867,157 387.076,655	5.413
18	589.894,09 387.078,528	19	589.901,569 387.081,387	8.007
20	589.854,006 387.176,515	21	589.851,549 387.177,944	2.842
22	589.814,647 387.168,201	23	589.798,842 387.164,065	16.337
24	589.790,144 387.162,263	25	589.780,703 387.158,234	10.265
26	589.774,339 387.153,674	27	589.753,665 387.135,403	27.591

\*\* Lungimile segmentelor sunt determinate în planul de proiecție Stereo 70 și sunt rotunjite la 1 milimetru.

\*\*\* Distanța dintre puncte este formată din segmente cumulate ce sunt mai mici decât valoarea 1 milimetru.



**DATE DESPRE IMOBILUL NR. 13125**

Oficiul de Cadastru și Publicitate Imobiliară PRAHOVA  
Biroul de Cadastru și Publicitate Imobiliară Ploiești

**A. Partea I. Descrierea imobilului**

TEREN Extravilan

Adresa: Jud. Prahova

Nr. Crt	Nr cadastral Nr. topografic	Suprafața* (mp)	Observații / Referințe
A1		3.380	Sector cadastral:42 Teren neimprejmuit;

**B. Partea II. Proprietari și acte**

Inscrieri privitoare la dreptul de proprietate și alte drepturi reale	Referințe
/	
Act Notarial nr. 28, din 24/06/2021 emis de NP COSTACHE OANA-CRISTINA (CERTIFICAT DE MOSTENITOR; );	
B1	A1
Intabulare, drept de PROPRIETATE, dobandit prin Succesiune, cota actuala 1/1, cota initiala 1/1 1) CHIRITOIU STEFAN-ALEXANDRU	

**C. Partea III. SARCINI .**

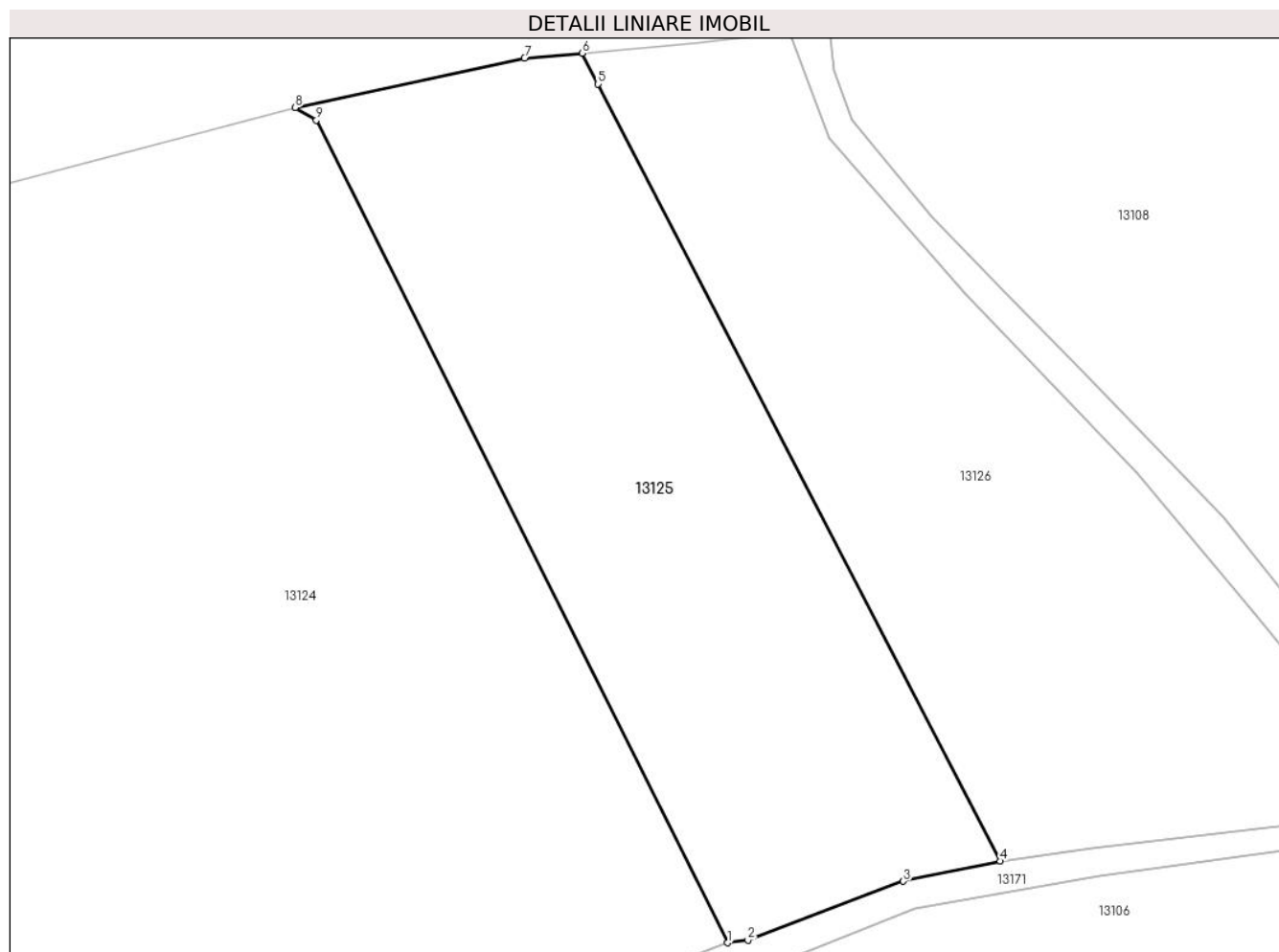
Inscrieri privind dezmembramintele dreptului de proprietate, drepturi reale de garanție și sarcini	Referințe
NU SUNT	

## Anexa Nr. 1 La Partea I

## Teren

Nr cadastral	Suprafața (mp)*	Observații / Referințe
	3.380	

\* Suprafața este determinată în planul de proiecție Stereo 70.



## Date referitoare la teren

Crt	Categorie folosință	Intra vilan	Suprafața (mp)	Tarla	Parcelă	Nr. topo	Observații / Referințe
1	faneata	NU	3.380	79	3491/2	-	

## Lungime Segmente

1) Valorile lungimilor segmentelor sunt obținute din proiecție în plan.

Punct început	X / Y	Punct sfârșit	X / Y	Lungime segment (** (m)
1	589.901,569 387.081,387	2	589.903,943 387.081,713	2.396
2	589.903,943 387.081,713	3	589.921,925 387.088,501	19.221
3	589.921,925 387.088,501	4	589.933,148 387.090,823	11.461
4	589.933,148 387.090,823	5	589.886,569 387.180,688	101.219
5	589.886,569 387.180,688	6	589.884,768 387.184,245	3.987



Punct început	X / Y	Punct sfârșit	X / Y	Lungime segment (** (m)
6	589.884,768 387.184,245	7	589.878,106 387.183,682	6.686
7	589.878,106 387.183,682	8	589.851,549 387.177,944	27.17
8	589.851,549 387.177,944	9	589.854,006 387.176,515	2.842
9	589.854,006 387.176,515	1	589.901,569 387.081,387	106.356

\*\* Lungimile segmentelor sunt determinate în planul de proiecție Stereo 70 și sunt rotunjite la 1 milimetru.

\*\*\* Distanța dintre puncte este formată din segmente cumulate ce sunt mai mici decât valoarea 1 milimetru.



**DATE DESPRE IMOBILUL NR. 13126**

Oficiul de Cadastru și Publicitate Imobiliară PRAHOVA  
Biroul de Cadastru și Publicitate Imobiliară Ploiești

**A. Partea I. Descrierea imobilului**

TEREN Extravilan

Adresa: Jud. Prahova

Nr. Crt	Nr cadastral Nr. topografic	Suprafața* (mp)	Observații / Referințe
A1		3.368	Sector cadastral:42 Teren neimprejmuit;

**B. Partea II. Proprietari și acte**

Inscrieri privitoare la dreptul de proprietate și alte drepturi reale		Referințe
/		
Act Normativ nr. 7, din 13/03/1996 emis de PARLAMENTUL ROMANIEI (LEGE; );		
B1	Inscrierea posesiei, drept de PROPRIETATE, dobandit prin Lege, cota actuala 1/1, cota initiala 1/1 1) <b>NEIDENTIFICAT NEIDENTIFICAT</b>	A1
B2	Se noteaza faptul ca imobilul are proprietar neidentificat.	A1

**C. Partea III. SARCINI .**

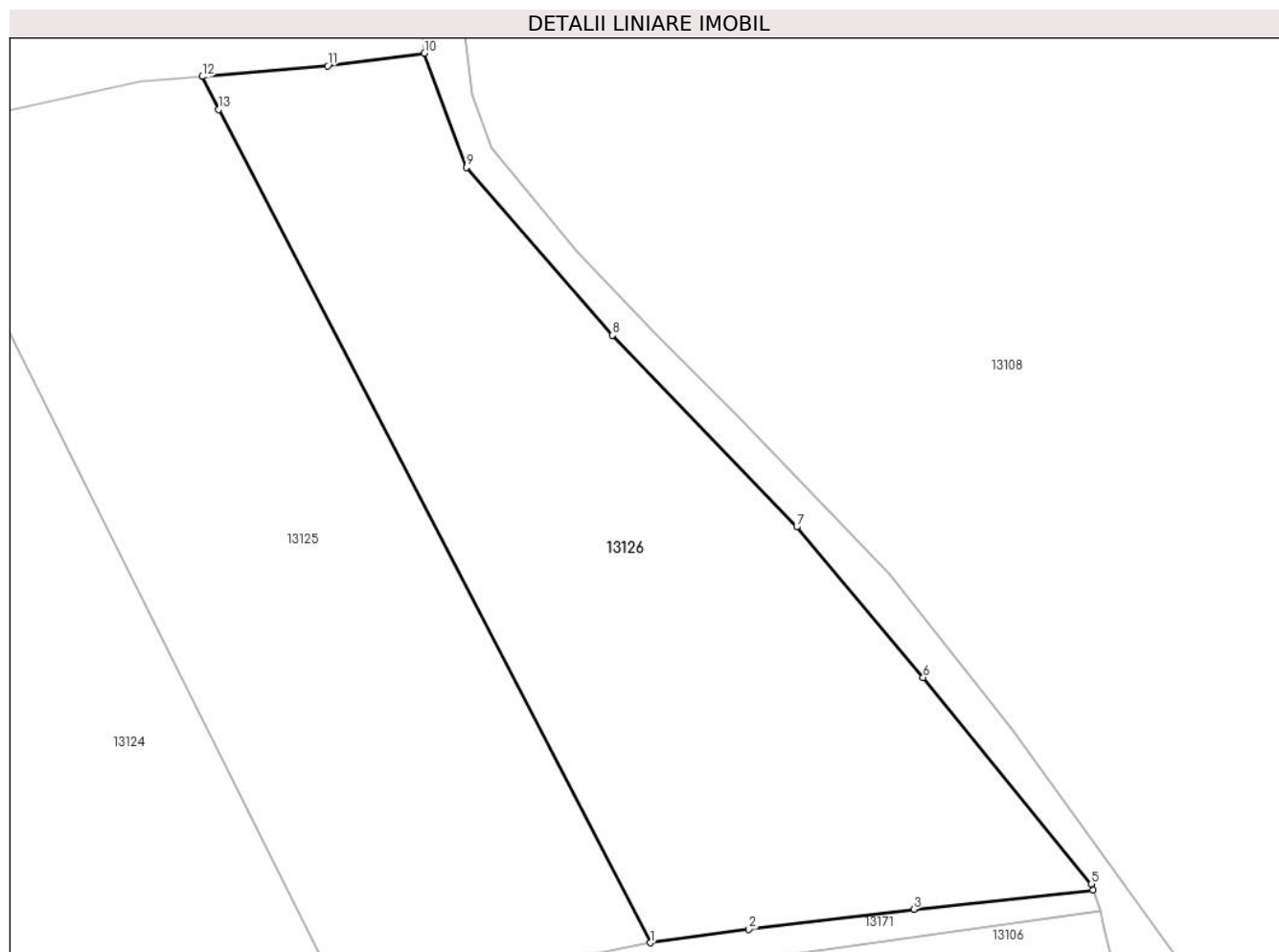
Inscrieri privind dezmembramintele dreptului de proprietate, drepturi reale de garanție și sarcini	Referințe
NU SUNT	

## Anexa Nr. 1 La Partea I

## Teren

Nr cadastral	Suprafața (mp)*	Observații / Referințe
	3.368	

\* Suprafața este determinată în planul de proiecție Stereo 70.



## Date referitoare la teren

Crt	Categorie folosință	Intravilan	Suprafața (mp)	Tarla	Parcelă	Nr. topo	Observații / Referințe
1	vie	NU	3.368	79	3491/3	-	

## Lungime Segmente

1) Valorile lungimilor segmentelor sunt obținute din proiecție în plan.

Punct început	X / Y	Punct sfârșit	X / Y	Lungime segment (** (m)
1	589.933,148 387.090,823	2	589.943,801 387.092,295	10.754
2	589.943,801 387.092,295	3	589.961,588 387.094,444	17.916
3	589.961,588 387.094,444	4	589.980,971 387.096,487	19.49
4	589.980,971 387.096,487	5	589.980,749 387.097,158	0.707
5	589.980,749 387.097,158	6	589.962,6 387.119,421	28.723

Punct început	X / Y	Punct sfârșit	X / Y	Lungime segment (** (m)
6	589.962,6 387.119,421	7	589.948,96 387.135,685	21.227
7	589.948,96 387.135,685	8	589.929,083 387.156,357	28.678
8	589.929,083 387.156,357	9	589.913,306 387.174,434	23.994
9	589.913,306 387.174,434	10	589.908,774 387.186,764	13.137
10	589.908,774 387.186,764	11	589.898,324 387.185,394	10.539
11	589.898,324 387.185,394	12	589.884,768 387.184,245	13.605
12	589.884,768 387.184,245	13	589.886,569 387.180,688	3.987
13	589.886,569 387.180,688	1	589.933,148 387.090,823	101.219

\*\* Lungimile segmentelor sunt determinate în planul de proiecție Stereo 70 și sunt rotunjite la 1 milimetru.

\*\*\* Distanța dintre puncte este formată din segmente cumulate ce sunt mai mici decât valoarea 1 milimetru.



**DATE DESPRE IMOBILUL NR. 13127**

Oficiul de Cadastru și Publicitate Imobiliară PRAHOVA  
Biroul de Cadastru și Publicitate Imobiliară Ploiești

**A. Partea I. Descrierea imobilului**

TEREN Extravilan

Adresa: Jud. Prahova

Nr. Crt	Nr cadastral Nr. topografic	Suprafața* (mp)	Observații / Referințe
A1	22927	8.433	Sector cadastral:42 Teren neimpregmuit;

**B. Partea II. Proprietari și acte**

Inscrieri privitoare la dreptul de proprietate și alte drepturi reale		Referințe
<b>71820 / 26/11/2012</b>		
Act Notarial nr. 5805, din 23/11/2012 emis de NP POPESCU VIORICA;		
B1	Se infiinteaza cartea funciara 22927 a imobilului cu numarul cadastral 22927/Bucov, rezultat din dezmembrarea imobilului cu numarul cadastral 22843 inscris in cartea funciara 22843;	A1
<b>174246 / 09/12/2021</b>		
Act Notarial nr. 3046, din 08/12/2021 emis de Musat Roxana Andreea;		
B9	Intabulare, drept de PROPRIETATE(dare in plata), dobandit prin Conventie, cota actuala 1/1, cota initiala 1/1	A1
	1) MOISA DRAGOS-FLORIAN 2) MOISA ANCA - LUMINITA	

**C. Partea III. SARCINI .**

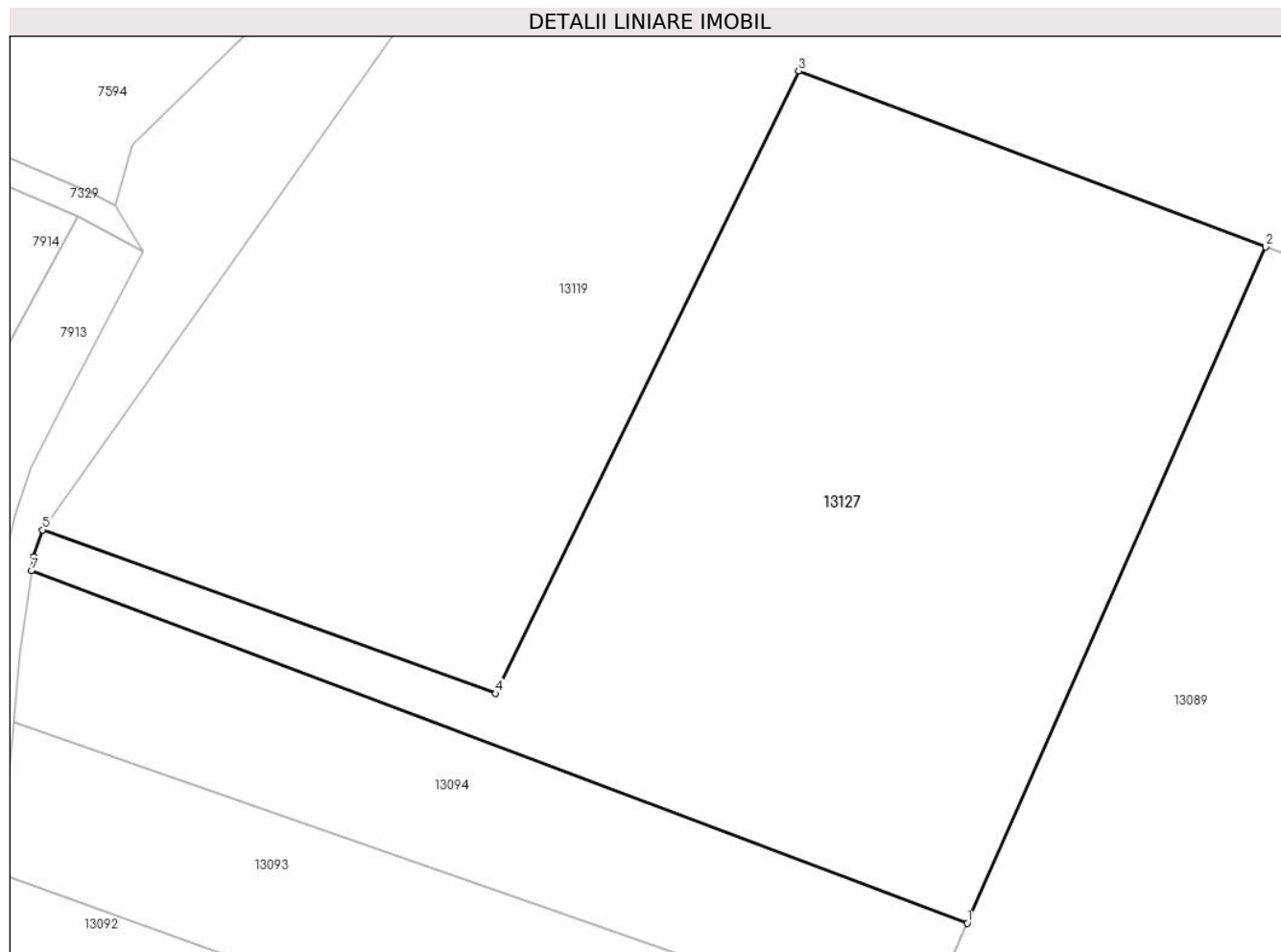
Inscrieri privind dezmembramintele dreptului de proprietate, drepturi reale de garanție și sarcini	Referințe
NU SUNT	

## Anexa Nr. 1 La Partea I

## Teren

Nr cadastral	Suprafața (mp)*	Observații / Referințe
22927	8.433	

\* Suprafața este determinată în planul de proiecție Stereo 70.



## Date referitoare la teren

Crt	Categorie folosință	Intra vilan	Suprafața (mp)	Tarla	Parcelă	Nr. topo	Observații / Referințe
1	pașune	NU	8.433	84	3791, 3799/2	-	

## Lungime Segmente

1) Valorile lungimilor segmentelor sunt obținute din proiecție în plan.

Punct început	X / Y	Punct sfârșit	X / Y	Lungime segment (** (m)
1	589.373,88 385.962,681	2	589.417,237 386.060,774	107.248
2	589.417,237 386.060,774	3	589.349,398 386.086,298	72.482
3	589.349,398 386.086,298	4	589.305,403 385.995,999	100.446
4	589.305,403 385.995,999	5	589.239,554 386.019,744	69.999
5	589.239,554 386.019,744	6	589.238,303 386.015,826	4.113



Punct început	X / Y	Punct sfârșit	X / Y	Lungime segment (** (m)
6	589.238,303 386.015,826	7	589.238,006 386.013,803	2.045
7	589.238,006 386.013,803	1	589.373,88 385.962,681	145.173

\*\* Lungimile segmentelor sunt determinate în planul de proiecție Stereo 70 și sunt rotunjite la 1 milimetru.

\*\*\* Distanța dintre puncte este formată din segmente cumulate ce sunt mai mici decât valoarea 1 milimetru.



**DATE DESPRE IMOBILUL NR. 13129**

Oficiul de Cadastru și Publicitate Imobiliară PRAHOVA  
Biroul de Cadastru și Publicitate Imobiliară Ploiești

**A. Partea I. Descrierea imobilului**

TEREN Extravilan

Adresa: Jud. Prahova

Nr. Crt	Nr cadastral Nr. topografic	Suprafața* (mp)	Observații / Referințe
A1		2.047	Sector cadastral:42 Teren neimprejmuit;

**B. Partea II. Proprietari și acte**

Inscrieri privitoare la dreptul de proprietate și alte drepturi reale	Referințe
/	
Act Notarial nr. 343, din 21/02/2005 emis de NP PUSCASU ION (CONTRACT DE VANZARE-CUMPARARE; );	
B1	A1
Intabulare, drept de PROPRIETATEcumparare ca bun comun, dobandit prin Conventie, cota actuala 1/1, cota initiala 1/1	
1) CHIRITA AURELIA	
2) CHIRITA IOAN DEFUNCT:Da	

**C. Partea III. SARCINI .**

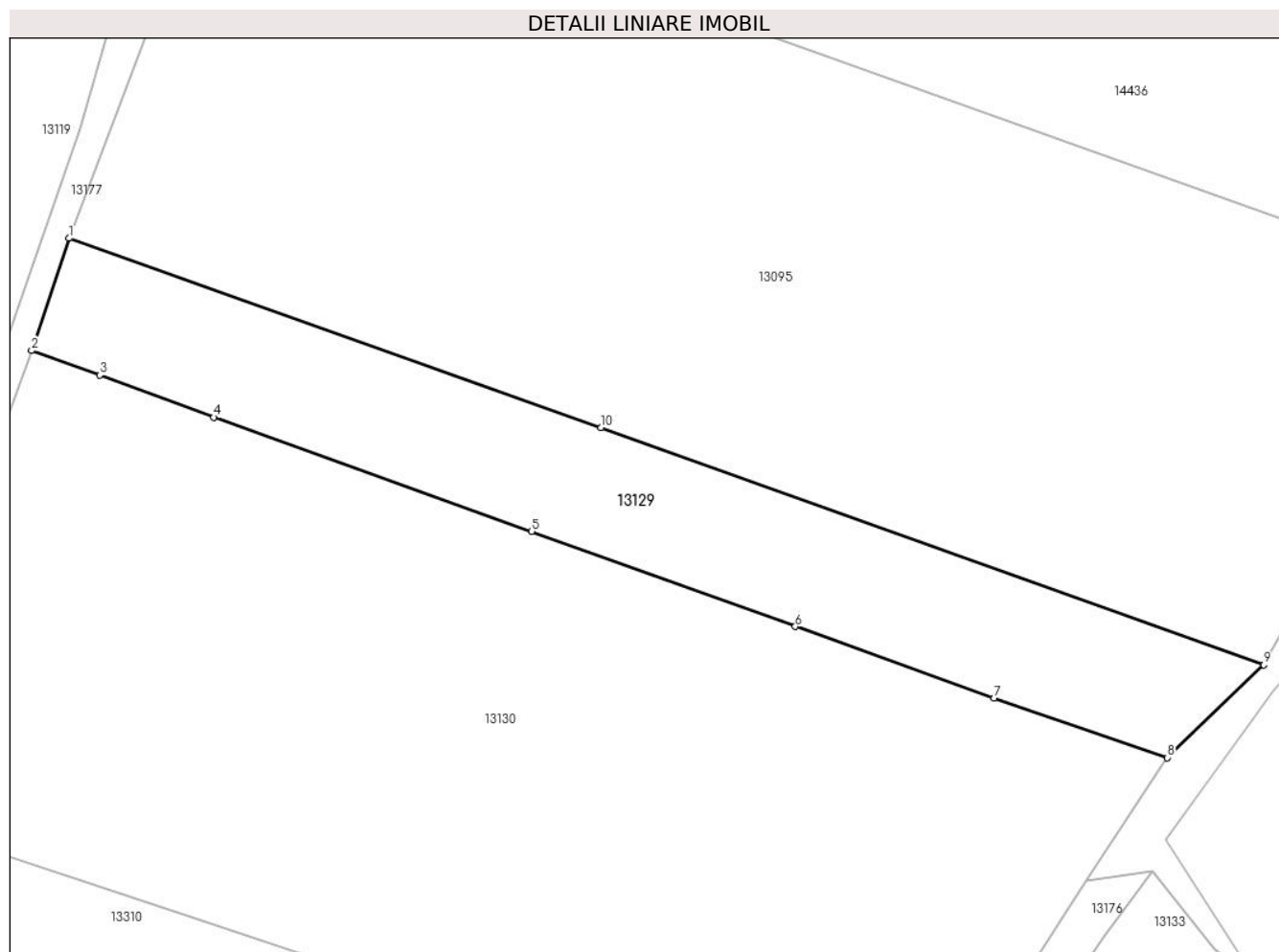
Inscrieri privind dezmembramintele dreptului de proprietate, drepturi reale de garanție și sarcini	Referințe
NU SUNT	

## Anexa Nr. 1 La Partea I

## Teren

Nr cadastral	Suprafața (mp)*	Observații / Referințe
	2.047	

\* Suprafața este determinată în planul de proiecție Stereo 70.



## Date referitoare la teren

Crt	Categorie folosință	Intravilan	Suprafața (mp)	Tarla	Parcelă	Nr. topo	Observații / Referințe
1	vie	NU	2.047	83	3782/2	-	

## Lungime Segmente

1) Valorile lungimilor segmentelor sunt obținute din proiecție în plan.

Punct început	X / Y	Punct sfârșit	X / Y	Lungime segment (** (m)
1	589.497,75 386.087,75	2	589.493,342 386.074,626	13.844
2	589.493,342 386.074,626	3	589.501,356 386.071,753	8.513
3	589.501,356 386.071,753	4	589.514,69 386.066,824	14.216
4	589.514,69 386.066,824	5	589.551,879 386.053,472	39.513
5	589.551,879 386.053,472	6	589.582,742 386.042,335	32.811

Punct început	X / Y	Punct sfârșit	X / Y	Lungime segment (** (m)
6	589.582,742 386.042,335	7	589.605,993 386.033,987	24.704
7	589.605,993 386.033,987	8	589.626,267 386.026,996	21.445
8	589.626,267 386.026,996	9	589.637,58 386.037,87	15.692
9	589.637,58 386.037,87	10	589.560,0 386.065,61	82.39
10	589.560,0 386.065,61	1	589.497,75 386.087,75	66.07

\*\* Lungimile segmentelor sunt determinate în planul de proiecție Stereo 70 și sunt rotunjite la 1 milimetru.

\*\*\* Distanța dintre puncte este formată din segmente cumulate ce sunt mai mici decât valoarea 1 milimetru.



**DATE DESPRE IMOBILUL NR. 13130**

Oficiul de Cadastru și Publicitate Imobiliară PRAHOVA  
Biroul de Cadastru și Publicitate Imobiliară Ploiești

**A. Partea I. Descrierea imobilului**

TEREN Extravilan

Adresa: Jud. Prahova

Nr. Crt	Nr cadastral Nr. topografic	Suprafața* (mp)	Observații / Referințe
A1		7.500	Sector cadastral:42 Teren neimprejmuit;

**B. Partea II. Proprietari și acte**

Inscrieri privitoare la dreptul de proprietate și alte drepturi reale		Referințe
/		
Act Administrativ nr. 96291, din 28/06/2004 emis de CJSDPAT PRAHOVA (TITLU DE PROPRIETATE; );		
B1	Intabulare, drept de PROPRIETATE, dobandit prin Reconstituire, cota actuala 1/1, cota initiala 1/1	A1
	1) POPESCU ANA-MARIA 2) VISAN CARMEN 3) CONSTANTINESCU ALEXANDRU STEFAN 4) CONSTANTINESCU CONSTANTA	

**C. Partea III. SARCINI .**

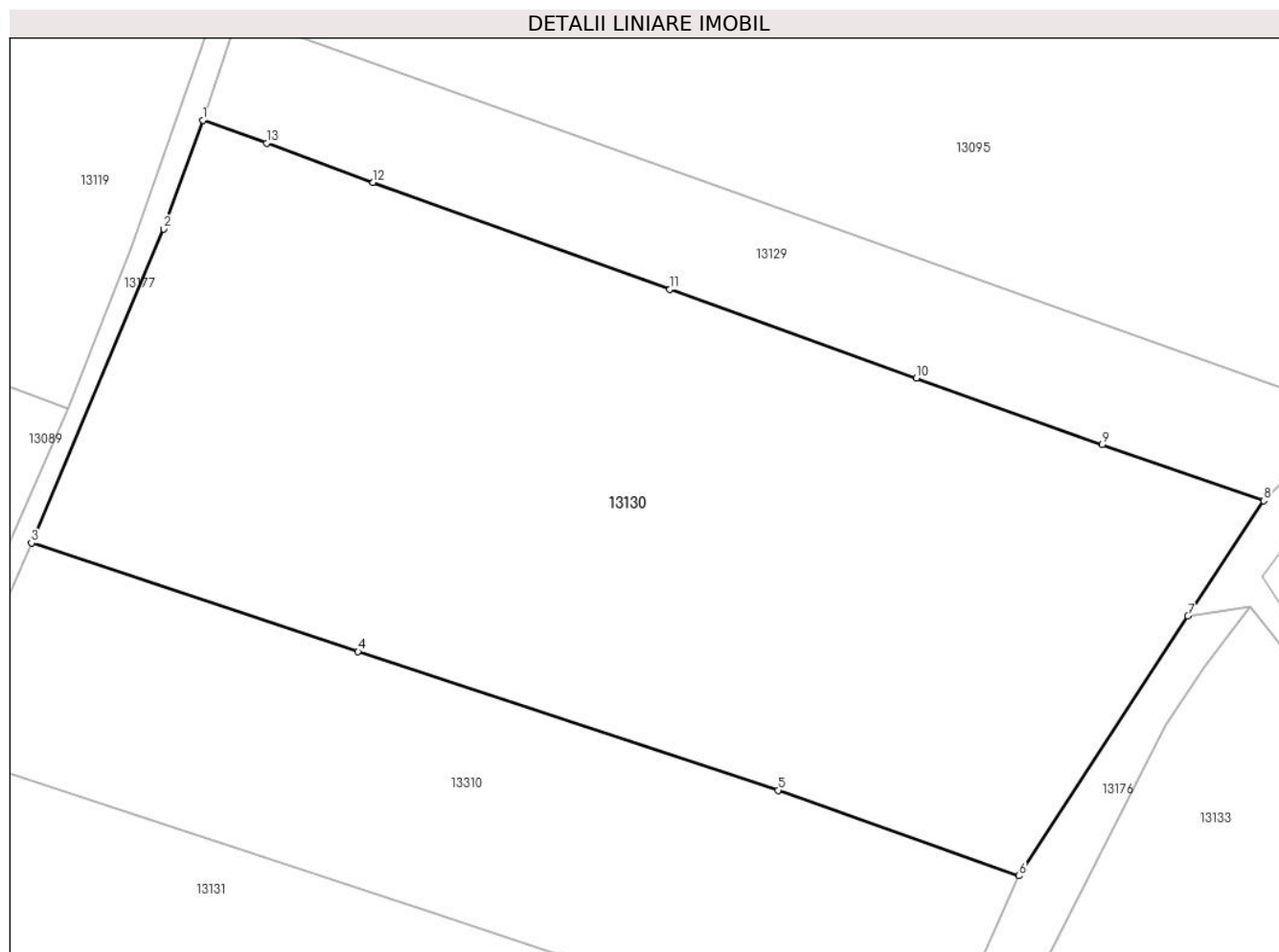
Inscrieri privind dezmembramintele dreptului de proprietate, drepturi reale de garanție și sarcini	Referințe
NU SUNT	

## Anexa Nr. 1 La Partea I

## Teren

Nr cadastral	Suprafața (mp)*	Observații / Referințe
	7.500	

\* Suprafața este determinată în planul de proiecție Stereo 70.



## Date referitoare la teren

Crt	Categorie folosință	Intravilan	Suprafața (mp)	Tarla	Parcelă	Nr. topo	Observații / Referințe
1	vie	NU	7.500	83	3782/1	-	

## Lungime Segmente

1) Valorile lungimilor segmentelor sunt obținute din proiecție în plan.

Punct început	X / Y	Punct sfârșit	X / Y	Lungime segment (** (m)
1	589.493,342 386.074,626	2	589.488,431 386.061,037	14.449
2	589.488,431 386.061,037	3	589.471,909 386.021,685	42.68
3	589.471,909 386.021,685	4	589.512,802 386.008,112	43.087
4	589.512,802 386.008,112	5	589.565,416 385.990,745	55.406
5	589.565,416 385.990,745	6	589.595,608 385.980,031	32.037



Punct început	X / Y	Punct sfârşit	X / Y	Lungime segment (** (m)
6	589.595,608 385.980,031	7	589.616,752 386.012,543	38.783
7	589.616,752 386.012,543	8	589.626,267 386.026,996	17.304
8	589.626,267 386.026,996	9	589.605,993 386.033,987	21.445
9	589.605,993 386.033,987	10	589.582,742 386.042,335	24.704
10	589.582,742 386.042,335	11	589.551,879 386.053,472	32.811
11	589.551,879 386.053,472	12	589.514,69 386.066,824	39.513
12	589.514,69 386.066,824	13	589.501,356 386.071,753	14.216
13	589.501,356 386.071,753	1	589.493,342 386.074,626	8.513

\*\* Lungimile segmentelor sunt determinate în planul de proiecție Stereo 70 și sunt rotunjite la 1 milimetru.

\*\*\* Distanța dintre puncte este formată din segmente cumulate ce sunt mai mici decât valoarea 1 milimetru.



**DATE DESPRE IMOBILUL NR. 13131**

Oficiul de Cadastru și Publicitate Imobiliară PRAHOVA  
Biroul de Cadastru și Publicitate Imobiliară Ploiești

**A. Partea I. Descrierea imobilului**

TEREN Extravilan

Adresa: Jud. Prahova

Nr. Crt	Nr cadastral Nr. topografic	Suprafața* (mp)	Observații / Referințe
A1		3.669	Sector cadastral:42 Teren neimprejmuit;

**B. Partea II. Proprietari și acte**

Inscrieri privitoare la dreptul de proprietate și alte drepturi reale		Referințe
/		
Act Normativ nr. 7, din 13/03/1996 emis de PARLAMENTUL ROMÂNIEI (LEGE; ,art.13);		
B1	Inscrierea posesiei, drept de PROPRIETATE, dobandit prin Lege, cota actuala 1/1, cota initiala 1/1 1) NEIDENTIFICAT NEIDENTIFICAT	A1
B2	Se notează mențiunea de proprietar neidentificat.	A1

**C. Partea III. SARCINI .**

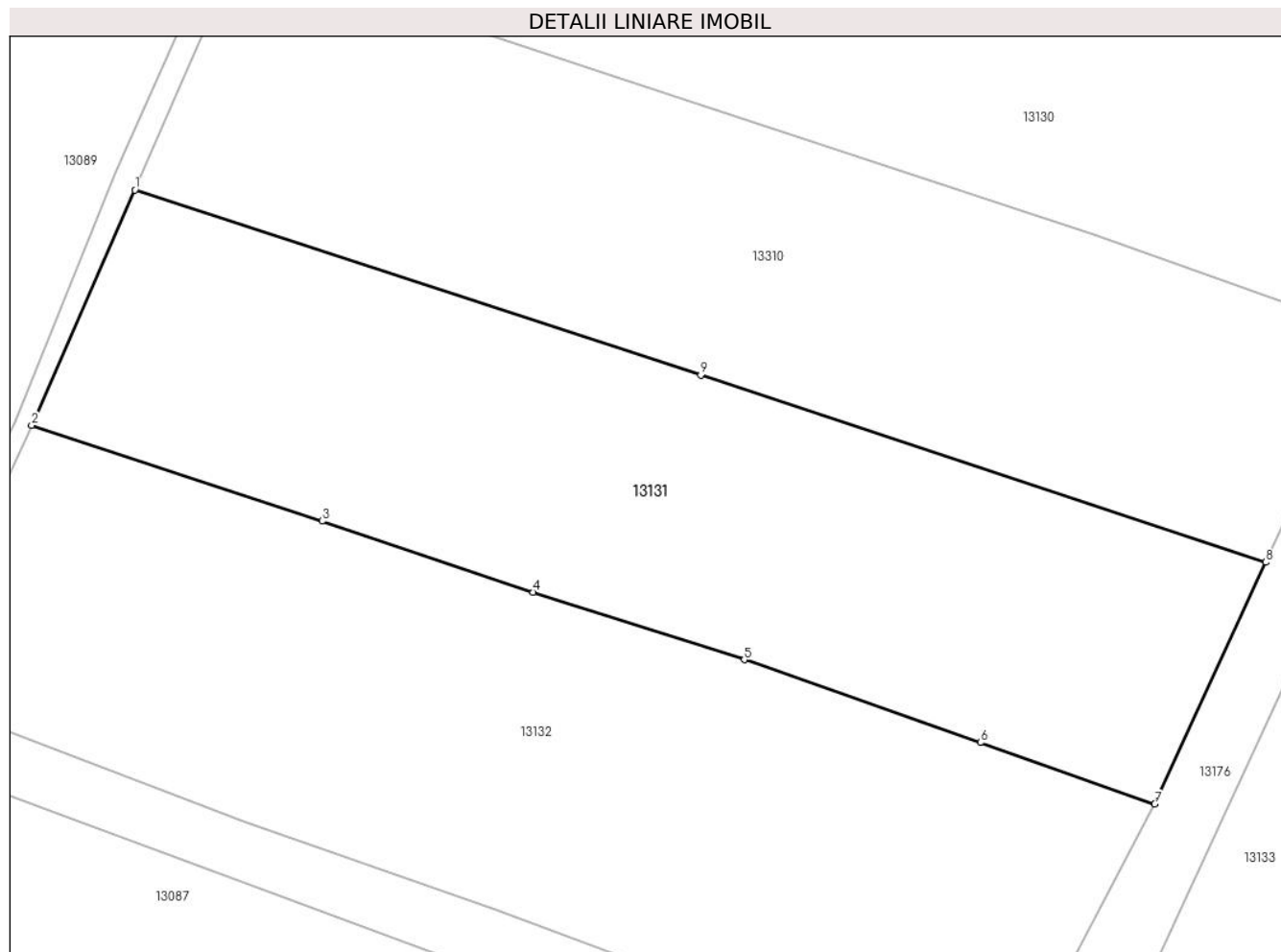
Inscrieri privind dezmembramintele dreptului de proprietate, drepturi reale de garanție și sarcini	Referințe
NU SUNT	

## Anexa Nr. 1 La Partea I

## Teren

Nr cadastral	Suprafața (mp)*	Observații / Referințe
	3.669	

\* Suprafața este determinată în planul de proiecție Stereo 70.



## Date referitoare la teren

Crt	Categorie folosință	Intravilan	Suprafața (mp)	Tarla	Parcelă	Nr. topo	Observații / Referințe
1	vie	NU	3.669	83	3779	-	

## Lungime Segmente

1) Valorile lungimilor segmentelor sunt obținute din proiecție în plan.

Punct început	X / Y	Punct sfârșit	X / Y	Lungime segment (** (m)
1	589.460,467 385.995,604	2	589.449,183 385.969,885	28.086
2	589.449,183 385.969,885	3	589.480,968 385.959,412	33.466
3	589.480,968 385.959,412	4	589.504,048 385.951,66	24.347
4	589.504,048 385.951,66	5	589.527,146 385.944,271	24.251
5	589.527,146 385.944,271	6	589.552,986 385.935,213	27.382

Punct început	X / Y	Punct sfârşit	X / Y	Lungime segment (** (m)
6	589.552,986 385.935,213	7	589.572,06 385.928,482	20.227
7	589.572,06 385.928,482	8	589.584,207 385.954,929	29.103
8	589.584,207 385.954,929	9	589.522,386 385.975,363	65.111
9	589.522,386 385.975,363	1	589.460,467 385.995,604	65.143

\*\* Lungimile segmentelor sunt determinate în planul de proiecție Stereo 70 și sunt rotunjite la 1 milimetru.

\*\*\* Distanța dintre puncte este formată din segmente cumulate ce sunt mai mici decât valoarea 1 milimetru.



**DATE DESPRE IMOBILUL NR. 13132**

Oficiul de Cadastru și Publicitate Imobiliară PRAHOVA  
Biroul de Cadastru și Publicitate Imobiliară Ploiești

**A. Partea I. Descrierea imobilului**

TEREN Extravilan

Adresa: Jud. Prahova

Nr. Crt	Nr cadastral Nr. topografic	Suprafața* (mp)	Observații / Referințe
A1		4.400	Sector cadastral:42 Teren neimprejmit;

**B. Partea II. Proprietari și acte**

Inscrieri privitoare la dreptul de proprietate și alte drepturi reale		Referințe
/		
Act Administrativ nr. 66744, din 15/11/2002 emis de CJSDPAT PRAHOVA (TITLU DE PROPRIETATE; );		
B1	Intabulare, drept de PROPRIETATE, dobandit prin Reconstituire, cota actuala 1/1, cota initiala 1/1	A1
	1) IORDACHESCU TRAIAN 2) FRONEA SILVIA 3) NEACSU MARGARETA 4) CONSTANTIN FLOREA 5) PATRASCU ELIZA 6) IORDACHESCU NICOLAE 7) PRUTEANU VIORICA 8) NICOLESCU GEROGETA 9) DRAGHICI OLGA 10) IORDACHESCU MIRCEA-MIHAI	

**C. Partea III. SARCINI .**

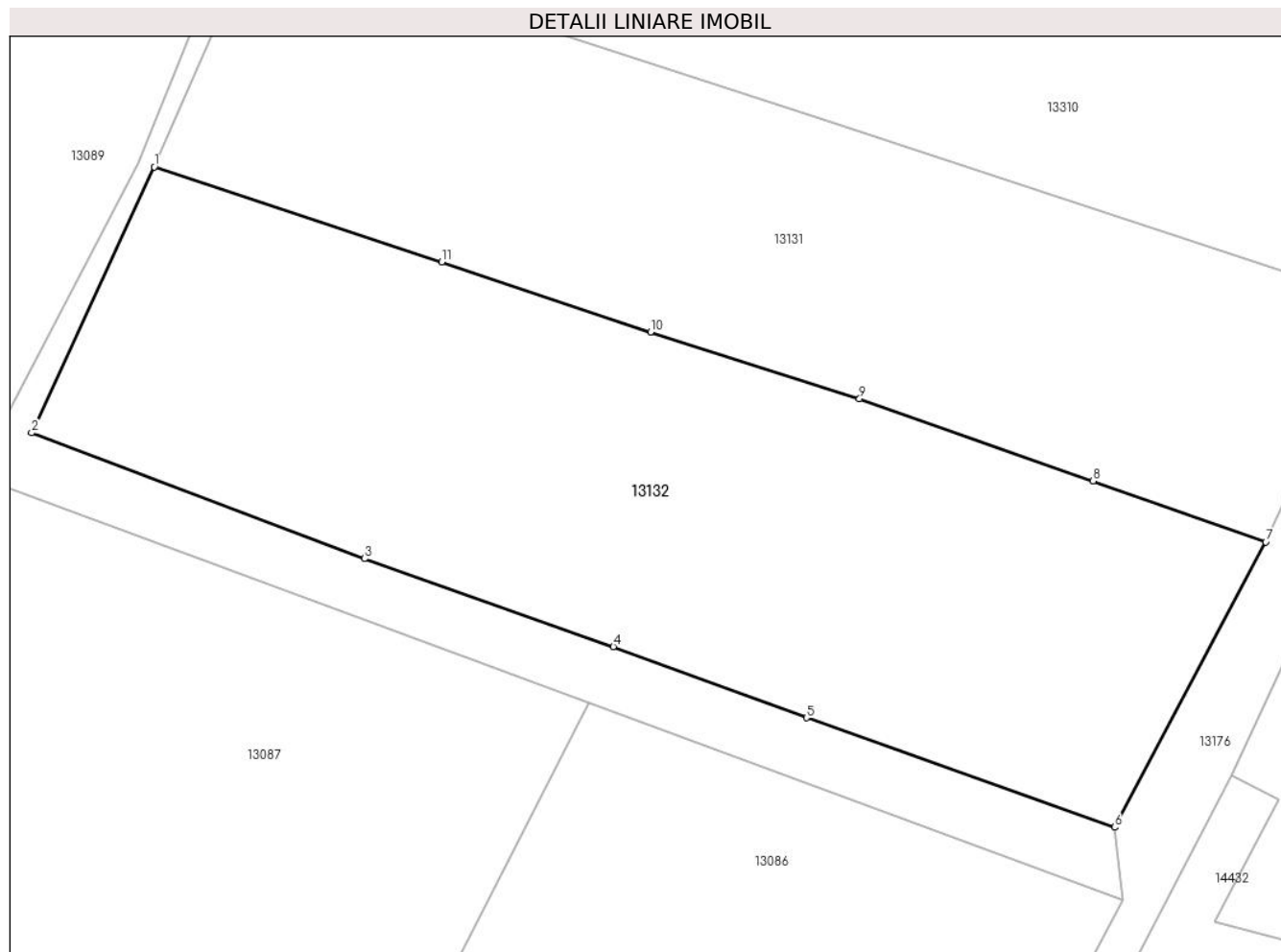
Inscrieri privind dezmembramintele dreptului de proprietate, drepturi reale de garanție și sarcini	Referințe
NU SUNT	

## Anexa Nr. 1 La Partea I

## Teren

Nr cadastral	Suprafața (mp)*	Observații / Referințe
	4.400	

\* Suprafața este determinată în planul de proiecție Stereo 70.



## Date referitoare la teren

Crt	Categorie folosință	Intravilan	Suprafața (mp)	Tarla	Parcelă	Nr. topo	Observații / Referințe
1	vie	NU	4.400	83	3777	-	

## Lungime Segmente

1) Valorile lungimilor segmentelor sunt obținute din proiecție în plan.

Punct început	X / Y	Punct sfârșit	X / Y	Lungime segment (** (m)
1	589.449,183 385.969,885	2	589.435,631 385.940,524	32.338
2	589.435,631 385.940,524	3	589.472,405 385.926,629	39.312
3	589.472,405 385.926,629	4	589.499,944 385.916,926	29.198
4	589.499,944 385.916,926	5	589.521,294 385.909,049	22.757
5	589.521,294 385.909,049	6	589.555,357 385.896,974	36.14



Punct început	X / Y	Punct sfârșit	X / Y	Lungime segment (** (m)
6	589.555,357 385.896,974	7	589.572,06 385.928,482	35.662
7	589.572,06 385.928,482	8	589.552,986 385.935,213	20.227
8	589.552,986 385.935,213	9	589.527,146 385.944,271	27.382
9	589.527,146 385.944,271	10	589.504,048 385.951,66	24.251
10	589.504,048 385.951,66	11	589.480,968 385.959,412	24.347
11	589.480,968 385.959,412	1	589.449,183 385.969,885	33.466

\*\* Lungimile segmentelor sunt determinate în planul de proiecție Stereo 70 și sunt rotunjite la 1 milimetru.

\*\*\* Distanța dintre puncte este formată din segmente cumulate ce sunt mai mici decât valoarea 1 milimetru.



**DATE DESPRE IMOBILUL NR. 13133**

Oficiul de Cadastru și Publicitate Imobiliară PRAHOVA  
Biroul de Cadastru și Publicitate Imobiliară Ploiești

**A. Partea I. Descrierea imobilului**

TEREN Extravilan

Adresa: Jud. Prahova

Nr. Crt	Nr cadastral Nr. topografic	Suprafața* (mp)	Observații / Referințe
A1		Din acte: 4.920 Masurata: 4.921	Sector cadastral:42 Teren neimprejmuț;

**B. Partea II. Proprietari și acte**

Inscrieri privitoare la dreptul de proprietate și alte drepturi reale		Referințe
/		
Act Administrativ nr. 207521, din 30/11/2010 emis de CJSDPAT PRAHOVA (TITLU DE PROPRIETATE; );		
B1	Intabulare, drept de PROPRIETATE, dobandit prin Reconstituire, cota actuala 1/1, cota initiala 1/1 1) CARMALAU NECULAE	A1

**C. Partea III. SARCINI .**

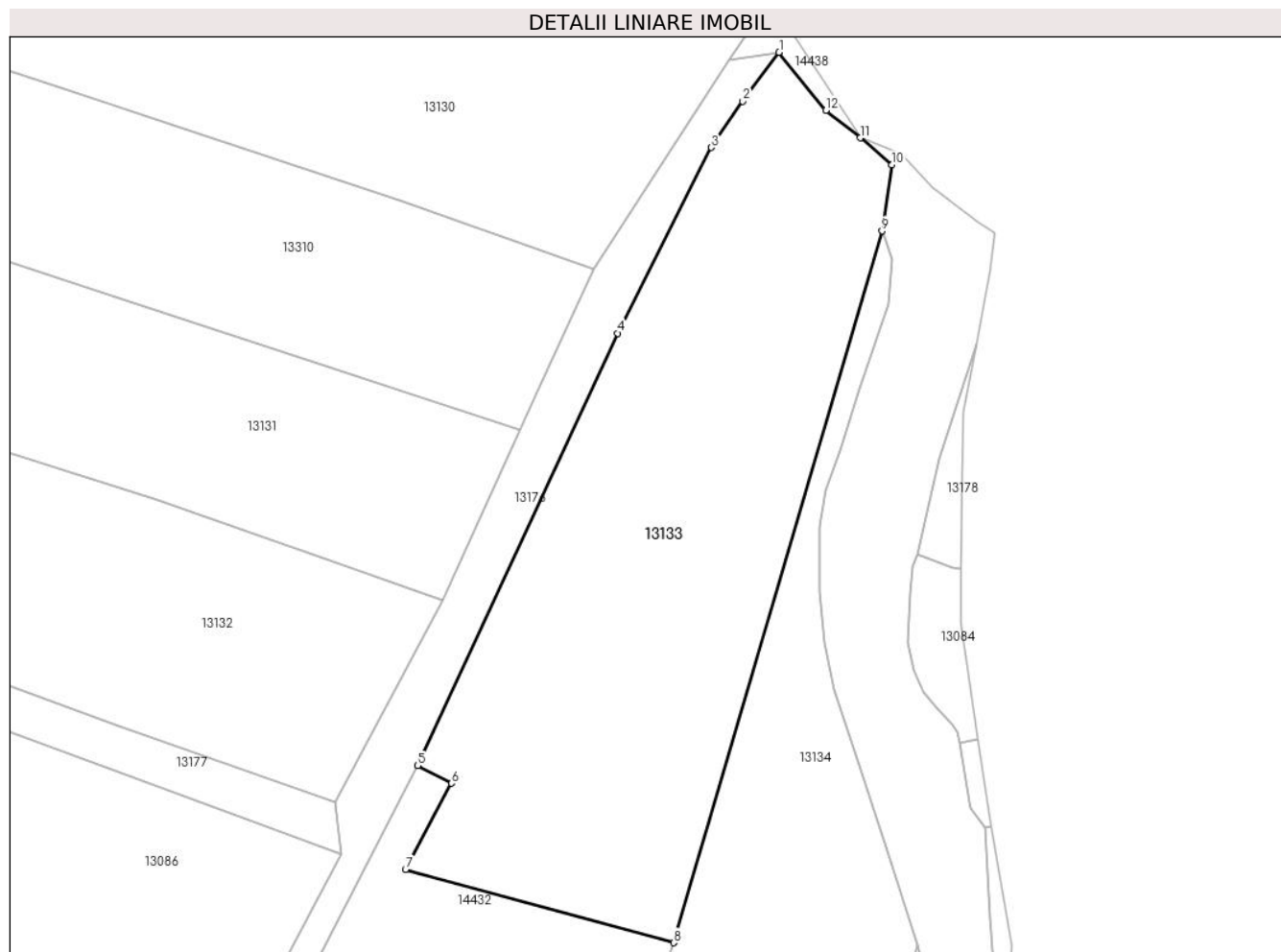
Inscrieri privind dezmembramintele dreptului de proprietate, drepturi reale de garanție și sarcini	Referințe
NU SUNT	

## Anexa Nr. 1 La Partea I

## Teren

Nr cadastral	Suprafața (mp)*	Observații / Referințe
	Din acte: 4.920 Masurata: 4.921	

\* Suprafața este determinată în planul de proiecție Stereo 70.



## Date referitoare la teren

Crt	Categorie folosință	Intra vilan	Suprafața (mp)	Tarla	Parcelă	Nr. topo	Observații / Referințe
1	vie	NU	3.904	83	3756/2	-	
2	faneata	NU	1.017	83	3766/2	-	

## Lungime Segmente

1) Valorile lungimilor segmentelor sunt obținute din proiecție în plan.

Punct început	X / Y	Punct sfârșit	X / Y	Lungime segment (** (m)
1	589.624,499 386.013,705	2	589.618,846 386.006,106	9.471
2	589.618,846 386.006,106	3	589.613,953 385.998,895	8.714
3	589.613,953 385.998,895	4	589.599,394 385.970,01	32.347
4	589.599,394 385.970,01	5	589.568,261 385.902,741	74.124

Punct început	X / Y	Punct sfârșit	X / Y	Lungime segment (** (m)
5	589.568,261 385.902,741	6	589.573,516 385.899,996	5.929
6	589.573,516 385.899,996	7	589.566,369 385.886,585	15.197
7	589.566,369 385.886,585	8	589.608,056 385.875,178	43.22
8	589.608,056 385.875,178	9	589.640,499 385.985,93	115.406
9	589.640,499 385.985,93	10	589.642,031 385.996,193	10.377
10	589.642,031 385.996,193	11	589.637,12 386.000,388	6.459
11	589.637,12 386.000,388	12	589.631,763 386.004,687	6.869
12	589.631,763 386.004,687	1	589.624,499 386.013,705	11.58

\*\* Lungimile segmentelor sunt determinate în planul de proiecție Stereo 70 și sunt rotunjite la 1 milimetru.

\*\*\* Distanța dintre puncte este formată din segmente cumulate ce sunt mai mici decât valoarea 1 milimetru.



**DATE DESPRE IMOBILUL NR. 13134**

Oficiul de Cadastru și Publicitate Imobiliară PRAHOVA  
Biroul de Cadastru și Publicitate Imobiliară Ploiești

**A. Partea I. Descrierea imobilului**

TEREN Extravilan

Adresa: Jud. Prahova

Nr. Crt	Nr cadastral Nr. topografic	Suprafața* (mp)	Observații / Referințe
A1		3.700	Sector cadastral:42 Teren neimprejmuit;

**B. Partea II. Proprietari și acte**

Inscrieri privitoare la dreptul de proprietate și alte drepturi reale	Referințe
/	
Act Administrativ nr. 202811, din 23/05/2008 emis de CJSDPAT PRAHOVA (TITLU DE PROPRIETATE; );	
B1	A1
Intabulare, drept de PROPRIETATE, dobandit prin Reconstituire, cota actuala 1/1, cota initiala 1/1	
1) PAROHIA GURA VAI	

**C. Partea III. SARCINI .**

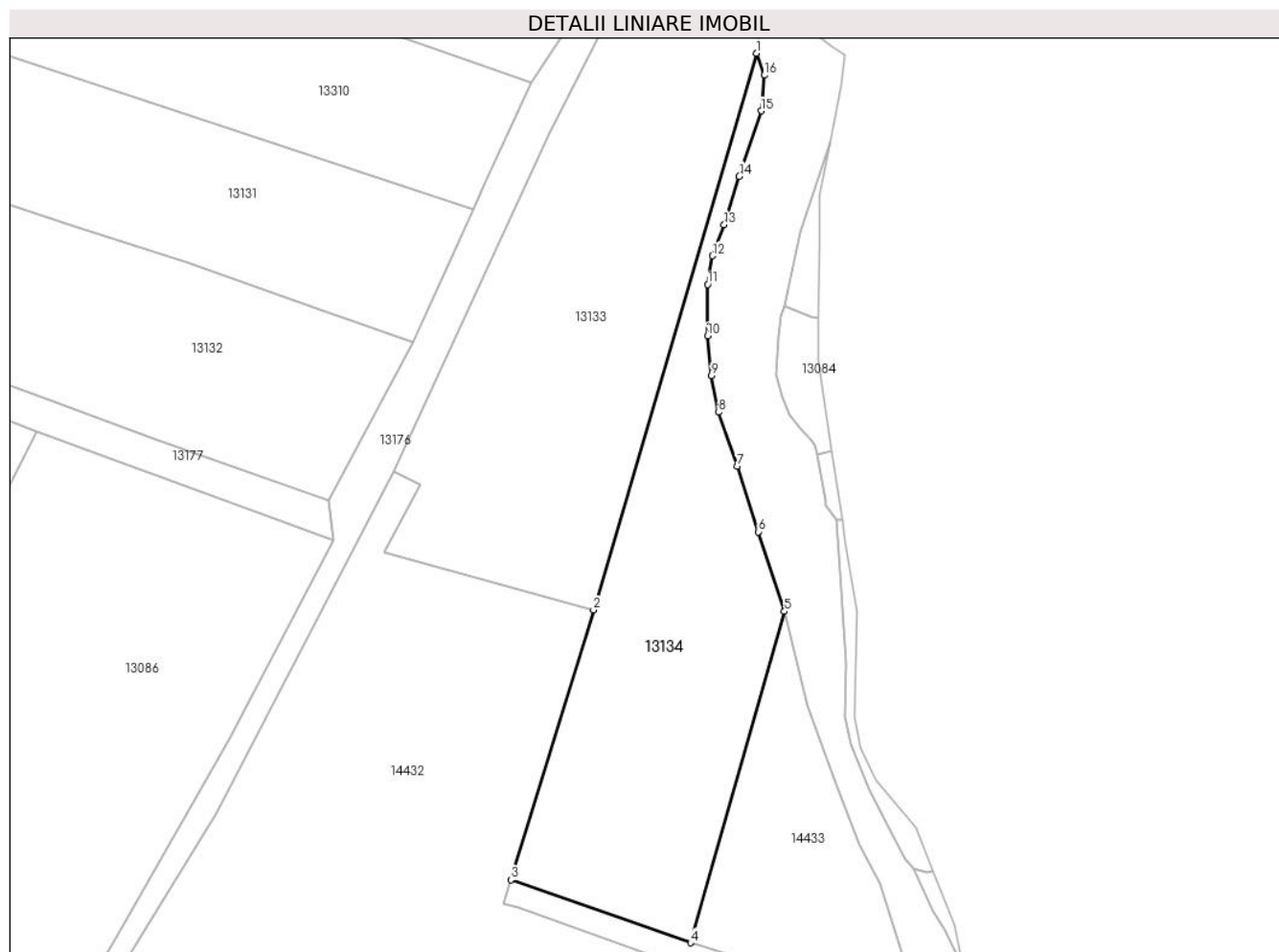
Inscrieri privind dezmembramintele dreptului de proprietate, drepturi reale de garanție și sarcini	Referințe
NU SUNT	

## Anexa Nr. 1 La Partea I

## Teren

Nr cadastral	Suprafața (mp)*	Observații / Referințe
	3.700	

\* Suprafața este determinată în planul de proiecție Stereo 70.



## Date referitoare la teren

Crt	Categorie folosință	Intra vilan	Suprafața (mp)	Tarla	Parcelă	Nr. topo	Observații / Referințe
1	vie	NU	3.700	83	3756/3	-	

## Lungime Segmente

1) Valorile lungimilor segmentelor sunt obținute din proiecție în plan.

Punct început	X / Y	Punct sfârșit	X / Y	Lungime segment (** (m)
1	589.640,499 385.985,93	2	589.608,056 385.875,178	115.406
2	589.608,056 385.875,178	3	589.591,596 385.821,495	56.15
3	589.591,596 385.821,495	4	589.627,371 385.808,978	37.902
4	589.627,371 385.808,978	5	589.646,091 385.874,881	68.51
5	589.646,091 385.874,881	6	589.640,857 385.890,718	16.679



Punct început	X / Y	Punct sfârşit	X / Y	Lungime segment (** (m)
6	589.640,857 385.890,718	7	589.636,708 385.903,784	13.709
7	589.636,708 385.903,784	8	589.632,963 385.914,509	11.36
8	589.632,963 385.914,509	9	589.631,545 385.921,793	7.421
9	589.631,545 385.921,793	10	589.630,74 385.929,711	7.959
10	589.630,74 385.929,711	11	589.630,819 385.939,924	10.213
11	589.630,819 385.939,924	12	589.631,751 385.945,621	5.773
12	589.631,751 385.945,621	13	589.634,079 385.951,793	6.596
13	589.634,079 385.951,793	14	589.637,087 385.961,435	10.1
14	589.637,087 385.961,435	15	589.641,448 385.974,441	13.718
15	589.641,448 385.974,441	16	589.642,071 385.981,552	7.138
16	589.642,071 385.981,552	1	589.640,499 385.985,93	4.652

\*\* Lungimile segmentelor sunt determinate în planul de proiecție Stereo 70 și sunt rotunjite la 1 milimetru.

\*\*\* Distanța dintre puncte este formată din segmente cumulate ce sunt mai mici decât valoarea 1 milimetru.



**DATE DESPRE IMOBILUL NR. 13135**

Oficiul de Cadastru și Publicitate Imobiliară PRAHOVA  
Biroul de Cadastru și Publicitate Imobiliară Ploiești

**A. Partea I. Descrierea imobilului**

TEREN Extravilan

Adresa: Jud. Prahova

Nr. Crt	Nr cadastral Nr. topografic	Suprafața* (mp)	Observații / Referințe
A1		2.000	Sector cadastral:42 Teren neimpregmuit;

**B. Partea II. Proprietari și acte**

Inscrieri privitoare la dreptul de proprietate și alte drepturi reale	Referințe
/	
Act Administrativ nr. 245, din 01/08/2006 emis de CJSDPAT PRAHOVA (TITLU DE PROPRIETATE; );	
B1	A1
Intabulare, drept de PROPRIETATE, dobandit prin Reconstituire, cota actuala 1/1, cota initiala 1/1	
1) STAVRI N DOBRE	

**C. Partea III. SARCINI .**

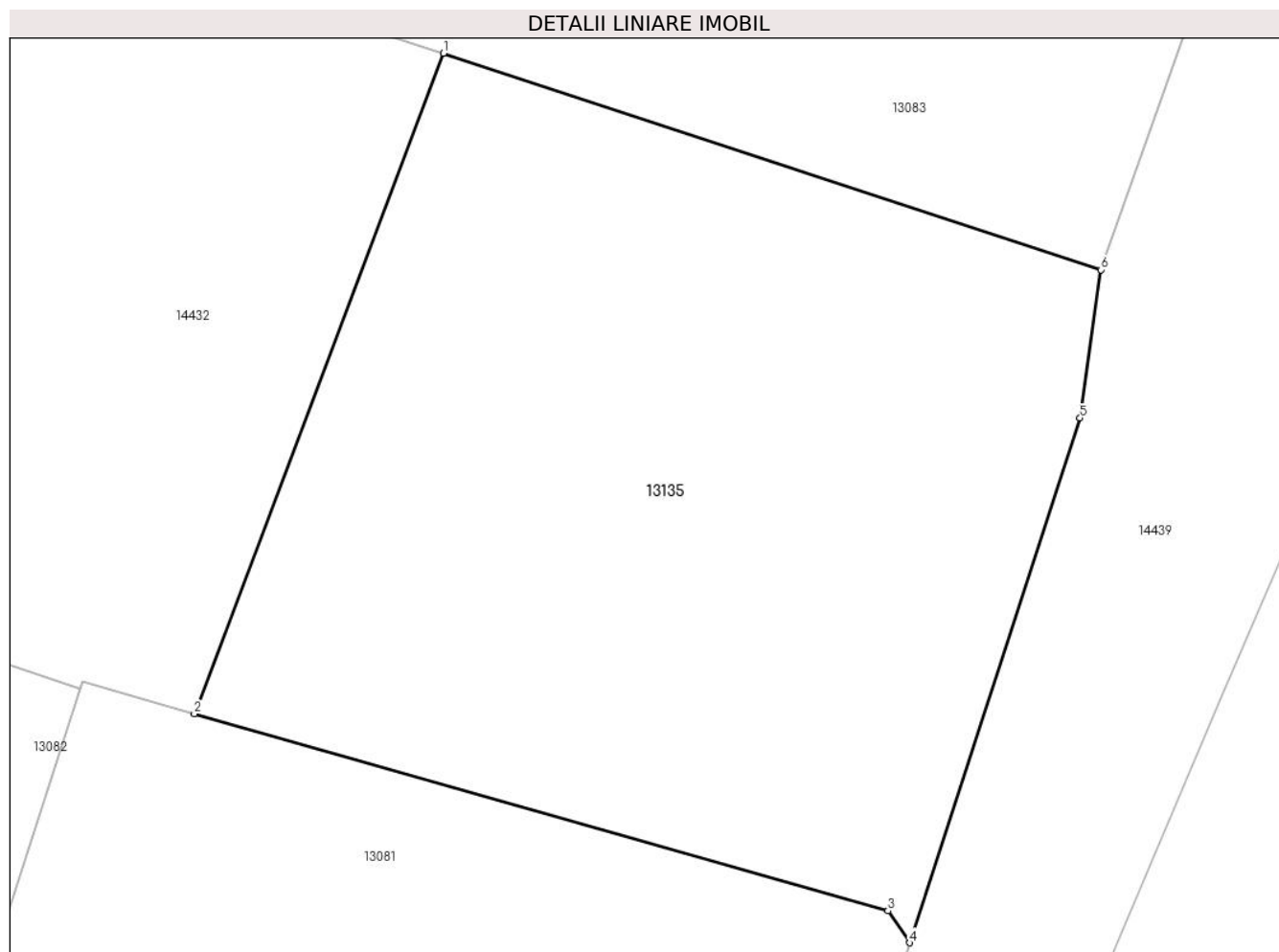
Inscrieri privind dezmembramintele dreptului de proprietate, drepturi reale de garanție și sarcini	Referințe
NU SUNT	

## Anexa Nr. 1 La Partea I

## Teren

Nr cadastral	Suprafața (mp)*	Observații / Referințe
	2.000	

\* Suprafața este determinată în planul de proiecție Stereo 70.



## Date referitoare la teren

Crt	Categorie folosință	Intra vilan	Suprafața (mp)	Tarla	Parcelă	Nr. topo	Observații / Referințe
1	arabil	NU	2.000	83	3758/3	-	

## Lungime Segmente

1) Valorile lungimilor segmentelor sunt obținute din proiecție în plan.

Punct început	X / Y	Punct sfârșit	X / Y	Lungime segment (** (m)
1	589.601,753 385.724,263	2	589.586,066 385.682,704	44.421
2	589.586,066 385.682,704	3	589.629,737 385.670,308	45.396
3	589.629,737 385.670,308	4	589.631,1 385.668,296	2.43
4	589.631,1 385.668,296	5	589.641,824 385.701,315	34.717
5	589.641,824 385.701,315	6	589.643,15 385.710,637	9.416

Punct început	X / Y	Punct sfârşit	X / Y	Lungime segment (** (m)
6	589.643,15 385.710,637	1	589.601,753 385.724,263	43.582

\*\* Lungimile segmentelor sunt determinate în planul de proiecție Stereo 70 și sunt rotunjite la 1 milimetru.

\*\*\* Distanța dintre puncte este formată din segmente cumulate ce sunt mai mici decât valoarea 1 milimetru.



**DATE DESPRE IMOBILUL NR. 13137**

Oficiul de Cadastru și Publicitate Imobiliară PRAHOVA  
Biroul de Cadastru și Publicitate Imobiliară Ploiești

**A. Partea I. Descrierea imobilului**

TEREN Extravilan

Adresa: Jud. Prahova

Nr. Crt	Nr cadastral Nr. topografic	Suprafața* (mp)	Observații / Referințe
A1		5.000	Sector cadastral:42 Teren neimprejmuit;

**B. Partea II. Proprietari și acte**

Inscrieri privitoare la dreptul de proprietate și alte drepturi reale	Referințe
/	
Act Administrativ nr. 19, din 23/07/2003 emis de CJSDPAT PRAHOVA (TITLU DE PROPRIETATE; );	
B1	A1
Intabulare, drept de PROPRIETATE, dobandit prin Reconstituire, cota actuala 1/1, cota initiala 1/1	
1) NITU I EMIL	

**C. Partea III. SARCINI .**

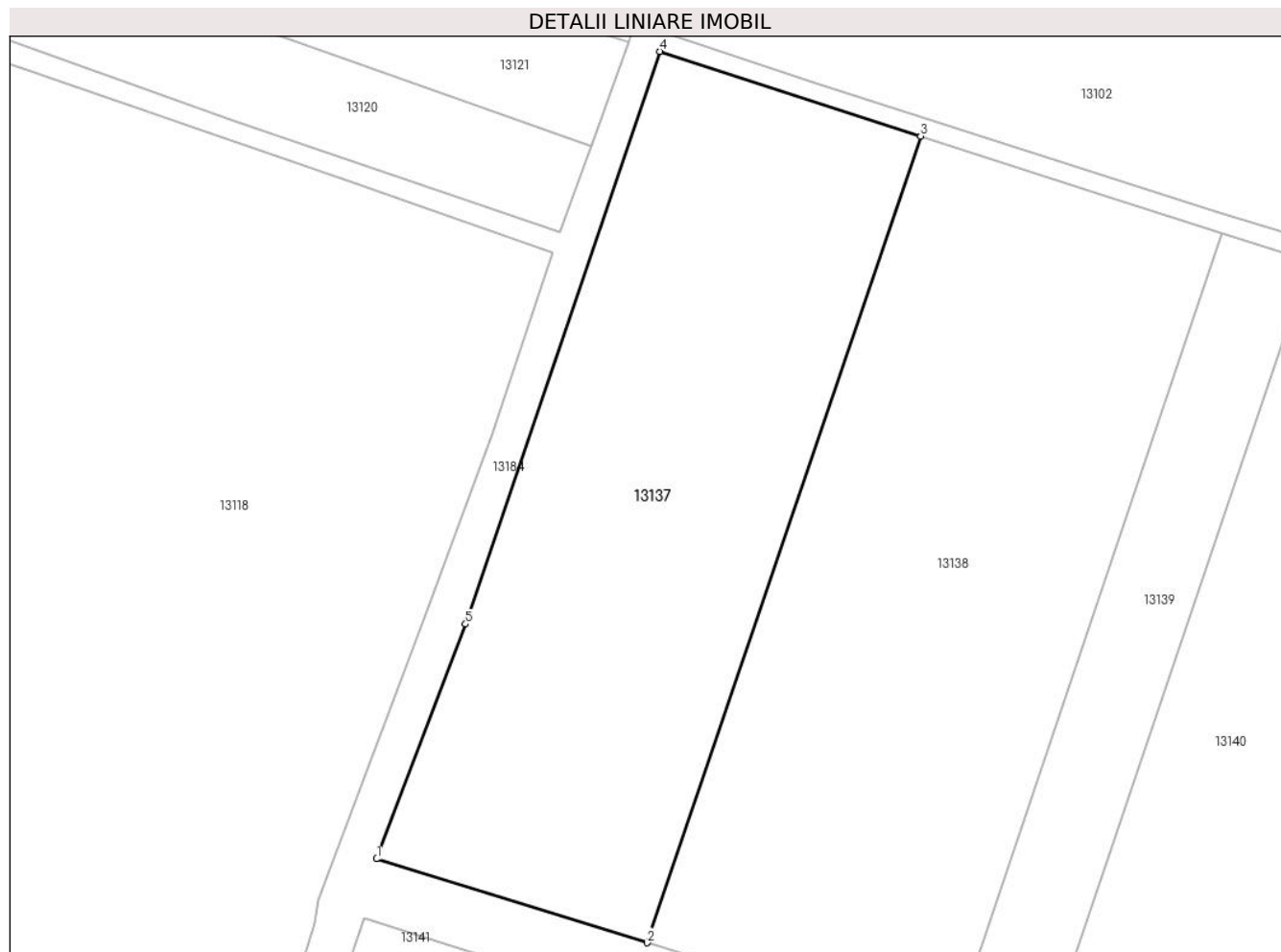
Inscrieri privind dezmembramintele dreptului de proprietate, drepturi reale de garanție și sarcini	Referințe
NU SUNT	

## Anexa Nr. 1 La Partea I

## Teren

Nr cadastral	Suprafața (mp)*	Observații / Referințe
	5.000	

\* Suprafața este determinată în planul de proiecție Stereo 70.



## Date referitoare la teren

Crt	Categorie folosință	Intra vilan	Suprafața (mp)	Tarla	Parcelă	Nr. topo	Observații / Referințe
1	vie	NU	5.000	82	3707/1	-	

## Lungime Segmente

1) Valorile lungimilor segmentelor sunt obținute din proiecție în plan.

Punct început	X / Y	Punct sfârșit	X / Y	Lungime segment (** (m)
1	589.644,831 386.277,046	2	589.684,273 386.264,821	41.293
2	589.684,273 386.264,821	3	589.724,153 386.382,331	124.093
3	589.724,153 386.382,331	4	589.686,079 386.394,68	40.027
4	589.686,079 386.394,68	5	589.657,769 386.311,264	88.089
5	589.657,769 386.311,264	1	589.644,831 386.277,046	36.582



**\*\* Lungimile segmentelor sunt determinate în planul de proiecție Stereo 70 și sunt rotunjite la 1 milimetru.**

**\*\*\* Distanța dintre puncte este formată din segmente cumulate ce sunt mai mici decât valoarea 1 milimetru.**



**DATE DESPRE IMOBILUL NR. 13138**

Oficiul de Cadastru și Publicitate Imobiliară PRAHOVA  
Biroul de Cadastru și Publicitate Imobiliară Ploiești

**A. Partea I. Descrierea imobilului**

TEREN Extravilan

Adresa: Jud. Prahova

Nr. Crt	Nr cadastral Nr. topografic	Suprafața* (mp)	Observații / Referințe
A1		5.726	Sector cadastral:42 Teren neimprejmuit;

**B. Partea II. Proprietari și acte**

Inscrieri privitoare la dreptul de proprietate și alte drepturi reale	Referințe
/	
Act Administrativ nr. 243, din 01/08/2006 emis de CJSDPAT PRAHOVA (TITLU DE PROPRIETATE; );	
B1	A1
Intabulare, drept de PROPRIETATE, dobandit prin Reconstituire, cota actuala 1/1, cota initiala 1/1	
1) VASILESCU EMILIA	

**C. Partea III. SARCINI .**

Inscrieri privind dezmembramintele dreptului de proprietate, drepturi reale de garanție și sarcini	Referințe
NU SUNT	

## Anexa Nr. 1 La Partea I

## Teren

Nr cadastral	Suprafața (mp)*	Observații / Referințe
	5.726	

\* Suprafața este determinată în planul de proiecție Stereo 70.



## Date referitoare la teren

Crt	Categorie folosință	Intravilan	Suprafața (mp)	Tarla	Parcelă	Nr. topo	Observații / Referințe
1	vie	NU	5.726	82	3707/2	-	

## Lungime Segmente

1) Valorile lungimilor segmentelor sunt obținute din proiecție în plan.

Punct început	X / Y	Punct sfârșit	X / Y	Lungime segment (** (m)
1	589.684,273 386.264,821	2	589.694,993 386.261,498	11.223
2	589.694,993 386.261,498	3	589.728,476 386.251,152	35.045
3	589.728,476 386.251,152	4	589.768,192 386.368,178	123.582
4	589.768,192 386.368,178	5	589.751,07 386.373,6	17.96
5	589.751,07 386.373,6	6	589.724,153 386.382,331	28.298

Punct început	X / Y	Punct sfârşit	X / Y	Lungime segment (** (m)
6	589.724,153 386.382,331	1	589.684,273 386.264,821	124.093

\*\* Lungimile segmentelor sunt determinate în planul de proiecţie Stereo 70 şi sunt rotunjite la 1 milimetru.

\*\*\* Distanţa dintre puncte este formată din segmente cumulate ce sunt mai mici decât valoarea 1 milimetru.



**DATE DESPRE IMOBILUL NR. 13139**

Oficiul de Cadastru și Publicitate Imobiliară PRAHOVA  
Biroul de Cadastru și Publicitate Imobiliară Ploiești

**A. Partea I. Descrierea imobilului**

TEREN Extravilan

Adresa: Jud. Prahova

Nr. Crt	Nr cadastral Nr. topografic	Suprafața* (mp)	Observații / Referințe
A1		1.660	Sector cadastral:42 Teren neimprejmuit;

**B. Partea II. Proprietari și acte**

Inscrieri privitoare la dreptul de proprietate și alte drepturi reale		Referințe
/		
Act Administrativ nr. 242, din 01/08/2006 emis de CJSDPAT PRAHOVA (TITLU DE PROPRIETATE; );		
B1	Intabulare, drept de PROPRIETATE, dobandit prin Reconstituire, cota actuala 1/1, cota initiala 1/1	A1
	1) VASILESCU MIRCEA VALENTIN 2) VASILESCU ADRIAN FLORIN	

**C. Partea III. SARCINI .**

Inscrieri privind dezmembramintele dreptului de proprietate, drepturi reale de garanție și sarcini	Referințe
NU SUNT	

## Anexa Nr. 1 La Partea I

## Teren

Nr cadastral	Suprafața (mp)*	Observații / Referințe
	1.660	

\* Suprafața este determinată în planul de proiecție Stereo 70.



## Date referitoare la teren

Crt	Categorie folosință	Intra vilan	Suprafața (mp)	Tarla	Parcelă	Nr. topo	Observații / Referințe
1	vie	NU	1.660	82	3707/3	-	

## Lungime Segmente

1) Valorile lungimilor segmentelor sunt obținute din proiecție în plan.

Punct început	X / Y	Punct sfârșit	X / Y	Lungime segment (** (m)
1	589.728,476 386.251,152	2	589.741,32 386.247,184	13.443
2	589.741,32 386.247,184	3	589.781,005 386.364,121	123.487
3	589.781,005 386.364,121	4	589.768,192 386.368,178	13.44
4	589.768,192 386.368,178	1	589.728,476 386.251,152	123.582

\*\* Lungimile segmentelor sunt determinate în planul de proiecție Stereo 70 și sunt rotunjite la 1 milimetru.



**\*\*\* Distanţa dintre puncte este formată din segmente cumulate ce sunt mai mici decât valoarea 1 milimetru.**



**DATE DESPRE IMOBILUL NR. 13140**

Oficiul de Cadastru și Publicitate Imobiliară PRAHOVA  
Biroul de Cadastru și Publicitate Imobiliară Ploiești

**A. Partea I. Descrierea imobilului**

TEREN Extravilan

Adresa: Jud. Prahova

Nr. Crt	Nr cadastral Nr. topografic	Suprafața* (mp)	Observații / Referințe
A1		4.700	Sector cadastral:42 Teren neimprejmuit;

**B. Partea II. Proprietari și acte**

Inscrieri privitoare la dreptul de proprietate și alte drepturi reale	Referințe
/	
Act Administrativ nr. 221, din 20/04/2006 emis de CJSDPAT PRAHOVA (TITLU DE PROPRIETATE; );	
B1	A1
Intabulare, drept de PROPRIETATE, dobandit prin Reconstituire, cota actuala 1/1, cota initiala 1/1	
1) AVRAM CONSTANTIN	

**C. Partea III. SARCINI .**

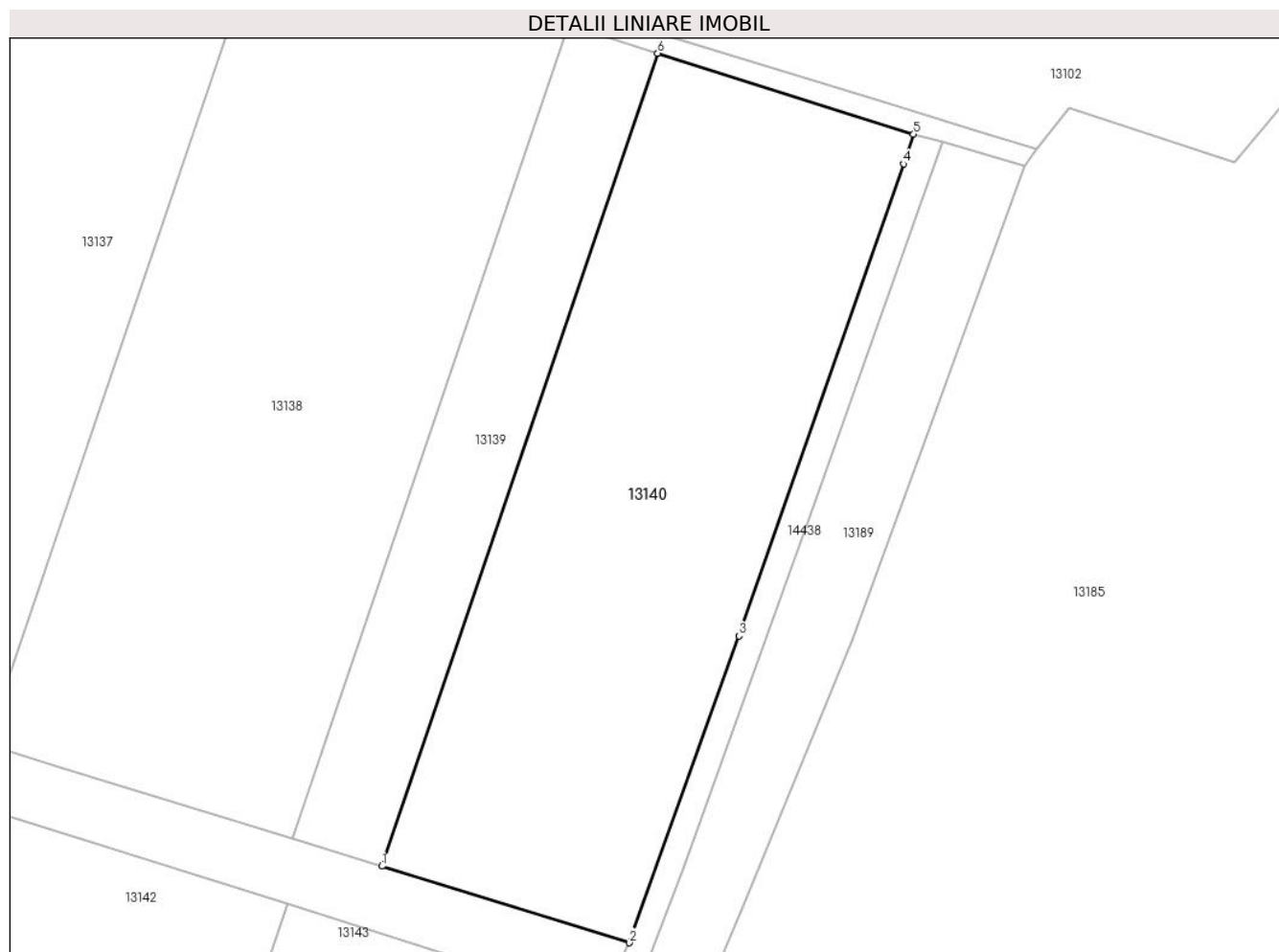
Inscrieri privind dezmembramintele dreptului de proprietate, drepturi reale de garanție și sarcini	Referințe
NU SUNT	

## Anexa Nr. 1 La Partea I

## Teren

Nr cadastral	Suprafața (mp)*	Observații / Referințe
	4.700	

\* Suprafața este determinată în planul de proiecție Stereo 70.



## Date referitoare la teren

Crt	Categorie folosință	Intravilan	Suprafața (mp)	Tarla	Parcelă	Nr. topo	Observații / Referințe
1	vie	NU	4.700	82	3707/4	-	

## Lungime Segmente

1) Valorile lungimilor segmentelor sunt obținute din proiecție în plan.

Punct început	X / Y	Punct sfârșit	X / Y	Lungime segment (** (m)
1	589.741,32 386.247,184	2	589.776,959 386.236,172	37.302
2	589.776,959 386.236,172	3	589.792,761 386.280,298	46.87
3	589.792,761 386.280,298	4	589.816,392 386.348,199	71.896
4	589.816,392 386.348,199	5	589.817,838 386.352,458	4.498
5	589.817,838 386.352,458	6	589.781,005 386.364,121	38.635

Punct început	X / Y	Punct sfârșit	X / Y	Lungime segment (** (m)
6	589.781,005 386.364,121	1	589.741,32 386.247,184	123.487

\*\* Lungimile segmentelor sunt determinate în planul de proiecție Stereo 70 și sunt rotunjite la 1 milimetru.

\*\*\* Distanța dintre puncte este formată din segmente cumulate ce sunt mai mici decât valoarea 1 milimetru.



**DATE DESPRE IMOBILUL NR. 13141**

Oficiul de Cadastru și Publicitate Imobiliară PRAHOVA  
Biroul de Cadastru și Publicitate Imobiliară Ploiești

**A. Partea I. Descrierea imobilului**

TEREN Extravilan

Adresa: Jud. Prahova

Nr. Crt	Nr cadastral Nr. topografic	Suprafața* (mp)	Observații / Referințe
A1		4.457	Sector cadastral:42 Teren neimprejmuit;

**B. Partea II. Proprietari și acte**

Inscrieri privitoare la dreptul de proprietate și alte drepturi reale		Referințe
/		
Act Administrativ nr. 21, din 23/07/2003 emis de CJSDPAT PRAHOVA (TITLU DE PROPRIETATE; );		
B1	Intabulare, drept de PROPRIETATE, dobandit prin Reconstituire, cota actuala 1/1, cota initiala 1/1	A1
	1) DOBRICA ELISABETA 2) NISTOR NICULINA 3) GHEORGHE ANGHELINA	

**C. Partea III. SARCINI .**

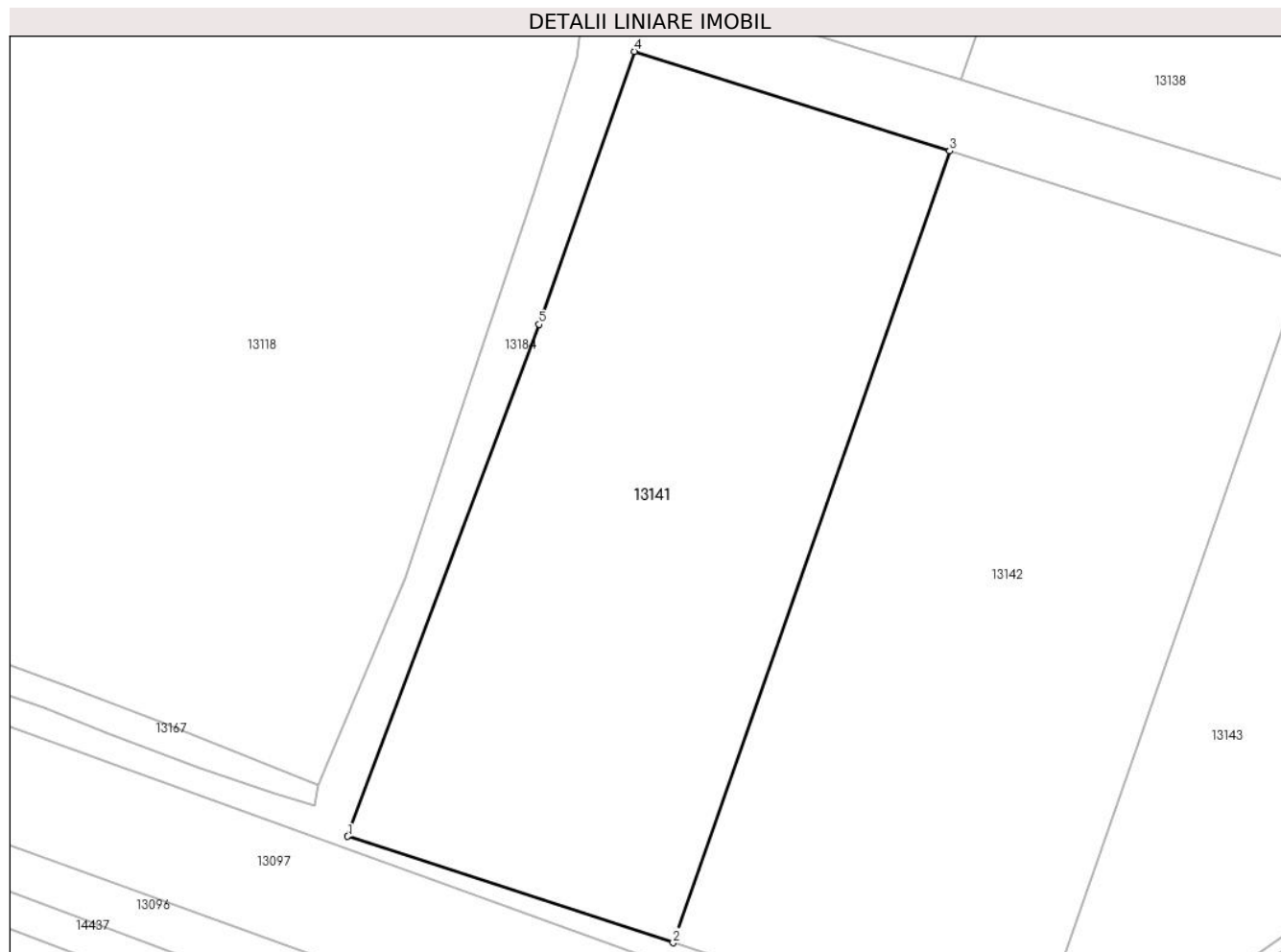
Inscrieri privind dezmembramintele dreptului de proprietate, drepturi reale de garanție și sarcini	Referințe
NU SUNT	

## Anexa Nr. 1 La Partea I

## Teren

Nr cadastral	Suprafața (mp)*	Observații / Referințe
	4.457	

\* Suprafața este determinată în planul de proiecție Stereo 70.



## Date referitoare la teren

Crt	Categorie folosință	Intravilan	Suprafața (mp)	Tarla	Parcelă	Nr. topo	Observații / Referințe
1	vie	NU	4.457	82	3705/1	-	

## Lungime Segmente

1) Valorile lungimilor segmentelor sunt obținute din proiecție în plan.

Punct început	X / Y	Punct sfârșit	X / Y	Lungime segment (** (m)
1	589.606,839 386.169,415	2	589.647,913 386.155,992	43.212
2	589.647,913 386.155,992	3	589.682,824 386.255,893	105.825
3	589.682,824 386.255,893	4	589.643,009 386.268,434	41.743
4	589.643,009 386.268,434	5	589.630,973 386.233,994	36.483
5	589.630,973 386.233,994	1	589.606,839 386.169,415	68.941



**\*\* Lungimile segmentelor sunt determinate în planul de proiecție Stereo 70 și sunt rotunjite la 1 milimetru.**

**\*\*\* Distanța dintre puncte este formată din segmente cumulate ce sunt mai mici decât valoarea 1 milimetru.**



**DATE DESPRE IMOBILUL NR. 13142**

Oficiul de Cadastru și Publicitate Imobiliară PRAHOVA  
Biroul de Cadastru și Publicitate Imobiliară Ploiești

**A. Partea I. Descrierea imobilului**

TEREN Extravilan

Adresa: Jud. Prahova

Nr. Crt	Nr cadastral Nr. topografic	Suprafața* (mp)	Observații / Referințe
A1		5.000	Sector cadastral:42 Teren neimprejmuit;

**B. Partea II. Proprietari și acte**

Inscrieri privitoare la dreptul de proprietate și alte drepturi reale		Referințe
/		
Act Administrativ nr. 4, din 28/05/2003 emis de CJSDPAT PRAHOVA (TITLU DE PROPRIETATE; );		
B1	Intabulare, drept de PROPRIETATE, dobandit prin Reconstituire, cota actuala 1/1, cota initiala 1/1	A1
	1) NASTASE MARIA 2) BUCUR TRAIAN 3) BUCUR MIHAI	

**C. Partea III. SARCINI .**

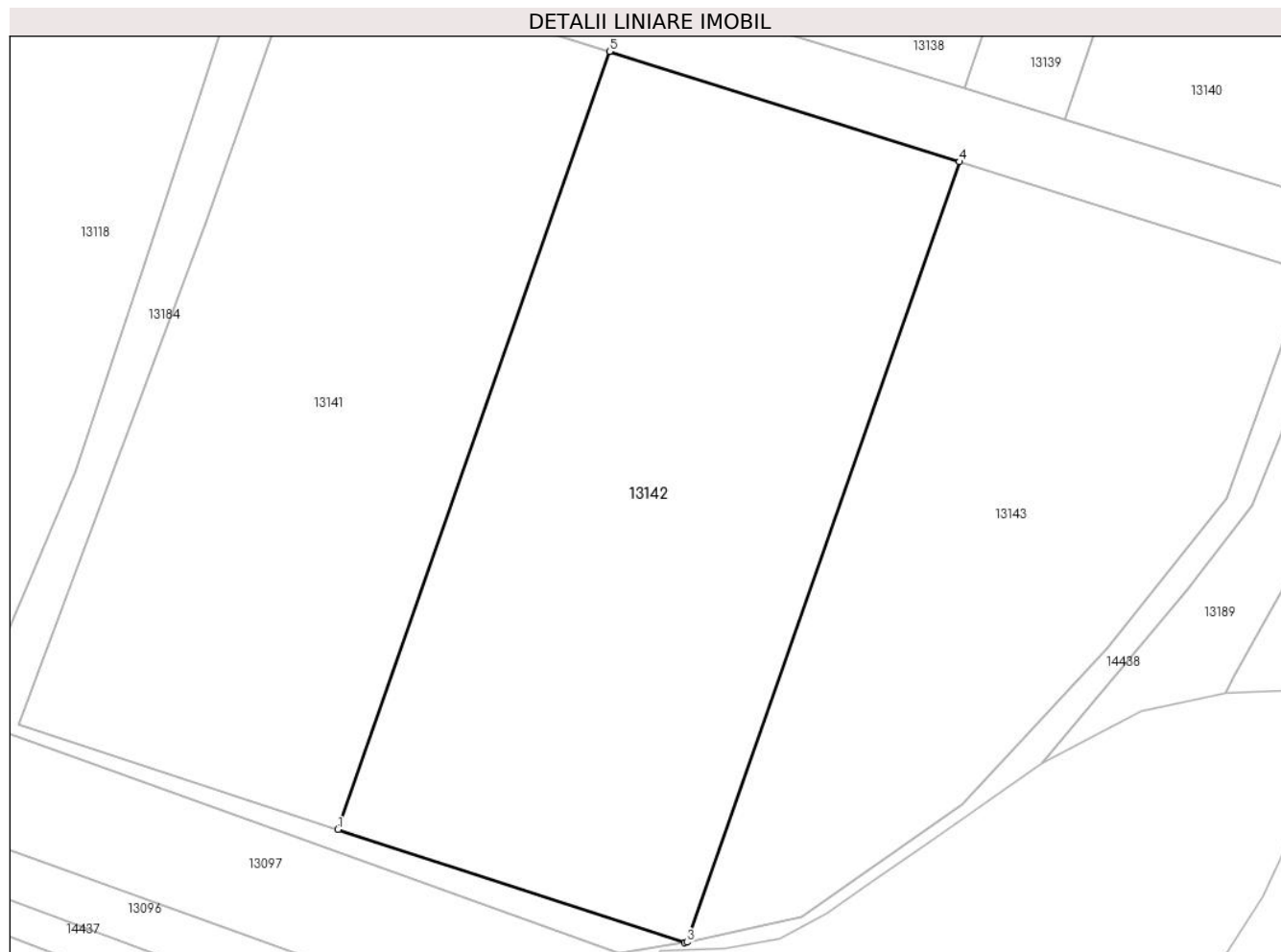
Inscrieri privind dezmembramintele dreptului de proprietate, drepturi reale de garanție și sarcini	Referințe
NU SUNT	

## Anexa Nr. 1 La Partea I

## Teren

Nr cadastral	Suprafața (mp)*	Observații / Referințe
	5.000	

\* Suprafața este determinată în planul de proiecție Stereo 70.



## Date referitoare la teren

Crt	Categorie folosință	Intravilan	Suprafața (mp)	Tarla	Parcelă	Nr. topo	Observații / Referințe
1	vie	NU	5.000	82	3705/2	-	

## Lungime Segmente

1) Valorile lungimilor segmentelor sunt obținute din proiecție în plan.

Punct început	X / Y	Punct sfârșit	X / Y	Lungime segment (** (m)
1	589.647,913 386.155,992	2	589.692,498 386.141,421	46.906
2	589.692,498 386.141,421	3	589.692,774 386.141,482	0.283
3	589.692,774 386.141,482	4	589.727,804 386.241,724	106.186
4	589.727,804 386.241,724	5	589.682,824 386.255,893	47.159
5	589.682,824 386.255,893	1	589.647,913 386.155,992	105.825

**\*\* Lungimile segmentelor sunt determinate în planul de proiecție Stereo 70 și sunt rotunjite la 1 milimetru.**

**\*\*\* Distanța dintre puncte este formată din segmente cumulate ce sunt mai mici decât valoarea 1 milimetru.**



**DATE DESPRE IMOBILUL NR. 13143**

Oficiul de Cadastru și Publicitate Imobiliară PRAHOVA  
Biroul de Cadastru și Publicitate Imobiliară Ploiești

**A. Partea I. Descrierea imobilului**

TEREN Extravilan

Adresa: Jud. Prahova

Nr. Crt	Nr cadastral Nr. topografic	Suprafața* (mp)	Observații / Referințe
A1		3.700	Sector cadastral:42 Teren neimprejmuit;

**B. Partea II. Proprietari și acte**

Inscrieri privitoare la dreptul de proprietate și alte drepturi reale	Referințe
/	
Act Administrativ nr. 221, din 20/04/2006 emis de CJSDPAT PRAHOVA (TITLU DE PROPRIETATE; );	
B1	A1
Intabulare, drept de PROPRIETATE, dobandit prin Reconstituire, cota actuala 1/1, cota initiala 1/1	
1) AVRAM CONSTANTIN	

**C. Partea III. SARCINI .**

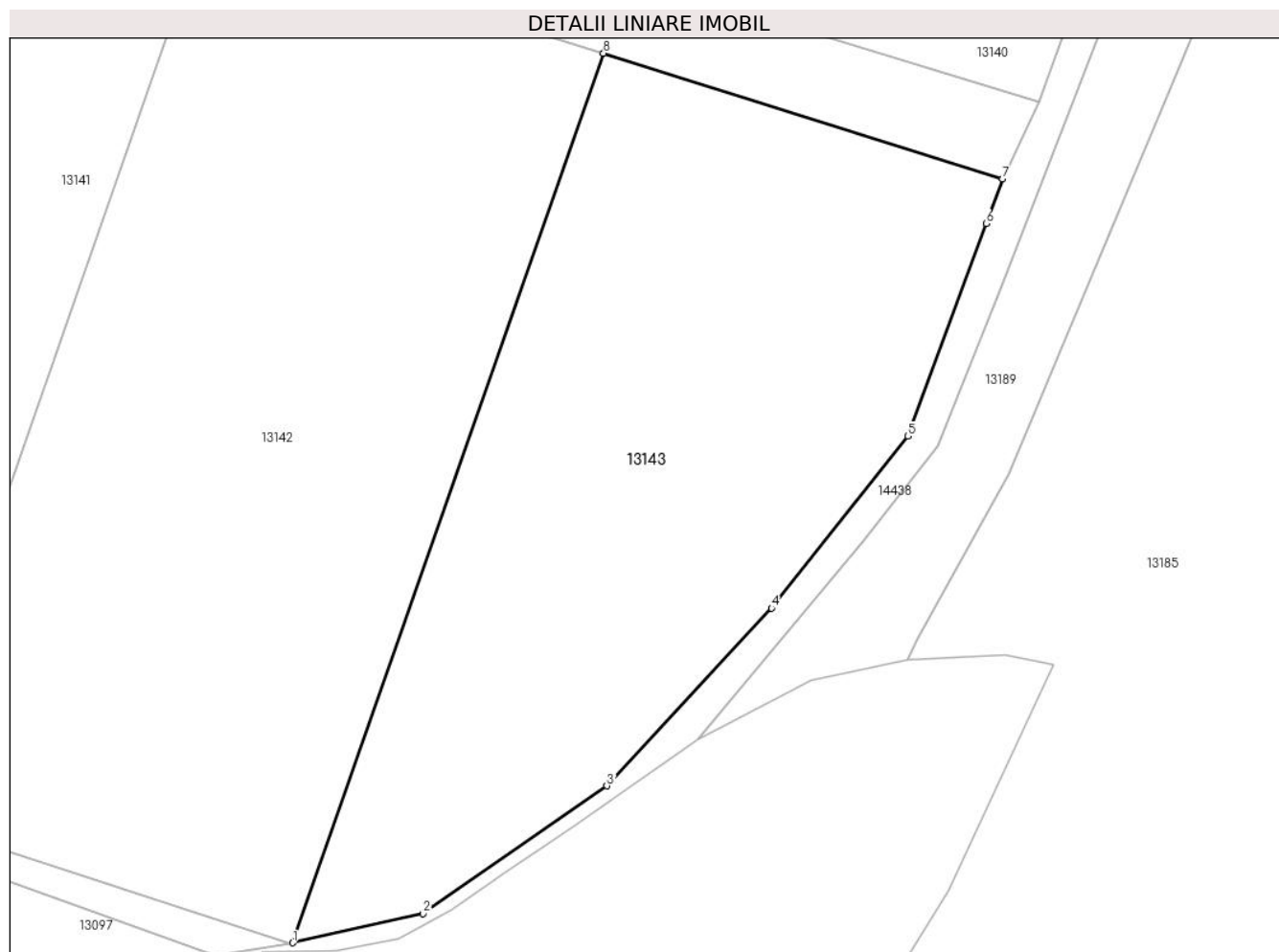
Inscrieri privind dezmembramintele dreptului de proprietate, drepturi reale de garanție și sarcini	Referințe
NU SUNT	

## Anexa Nr. 1 La Partea I

## Teren

Nr cadastral	Suprafața (mp)*	Observații / Referințe
	3.700	

\* Suprafața este determinată în planul de proiecție Stereo 70.



## Date referitoare la teren

Crt	Categorie folosință	Intravilan	Suprafața (mp)	Tarla	Parcelă	Nr. topo	Observații / Referințe
1	vie	NU	3.700	82	3705/3	-	

## Lungime Segmente

1) Valorile lungimilor segmentelor sunt obținute din proiecție în plan.

Punct început	X / Y	Punct sfârșit	X / Y	Lungime segment (** (m)
1	589.692,774 386.141,482	2	589.707,461 386.144,756	15.047
2	589.707,461 386.144,756	3	589.728,2 386.159,16	25.25
3	589.728,2 386.159,16	4	589.746,766 386.179,175	27.3
4	589.746,766 386.179,175	5	589.762,131 386.198,572	24.745
5	589.762,131 386.198,572	6	589.770,951 386.222,537	25.537



Punct început	X / Y	Punct sfârșit	X / Y	Lungime segment (** (m)
6	589.770,951 386.222,537	7	589.772,796 386.227,551	5.343
7	589.772,796 386.227,551	8	589.727,804 386.241,724	47.172
8	589.727,804 386.241,724	1	589.692,774 386.141,482	106.186

\*\* Lungimile segmentelor sunt determinate în planul de proiecție Stereo 70 și sunt rotunjite la 1 milimetru.

\*\*\* Distanța dintre puncte este formată din segmente cumulate ce sunt mai mici decât valoarea 1 milimetru.



**DATE DESPRE IMOBILUL NR. 13144**

Oficiul de Cadastru și Publicitate Imobiliară PRAHOVA  
Biroul de Cadastru și Publicitate Imobiliară Ploiești

**A. Partea I. Descrierea imobilului**

TEREN Extravilan

Adresa: Jud. Prahova

Nr. Crt	Nr cadastral Nr. topografic	Suprafața* (mp)	Observații / Referințe
A1		2.765	Sector cadastral:42 Teren neimprejmuit;

**B. Partea II. Proprietari și acte**

Inscrieri privitoare la dreptul de proprietate și alte drepturi reale		Referințe
/		
Act Administrativ nr. 51, din 24/10/2003 emis de CJSDPAT PRAHOVA (TITLU DE PROPRIETATE; );		
B1	Intabulare, drept de PROPRIETATE, dobandit prin Reconstituire, cota actuala 1/1, cota initiala 1/1 1) VALTER RADU NICOLAE 2) CAMARESCU RUXANDRA	A1

**C. Partea III. SARCINI .**

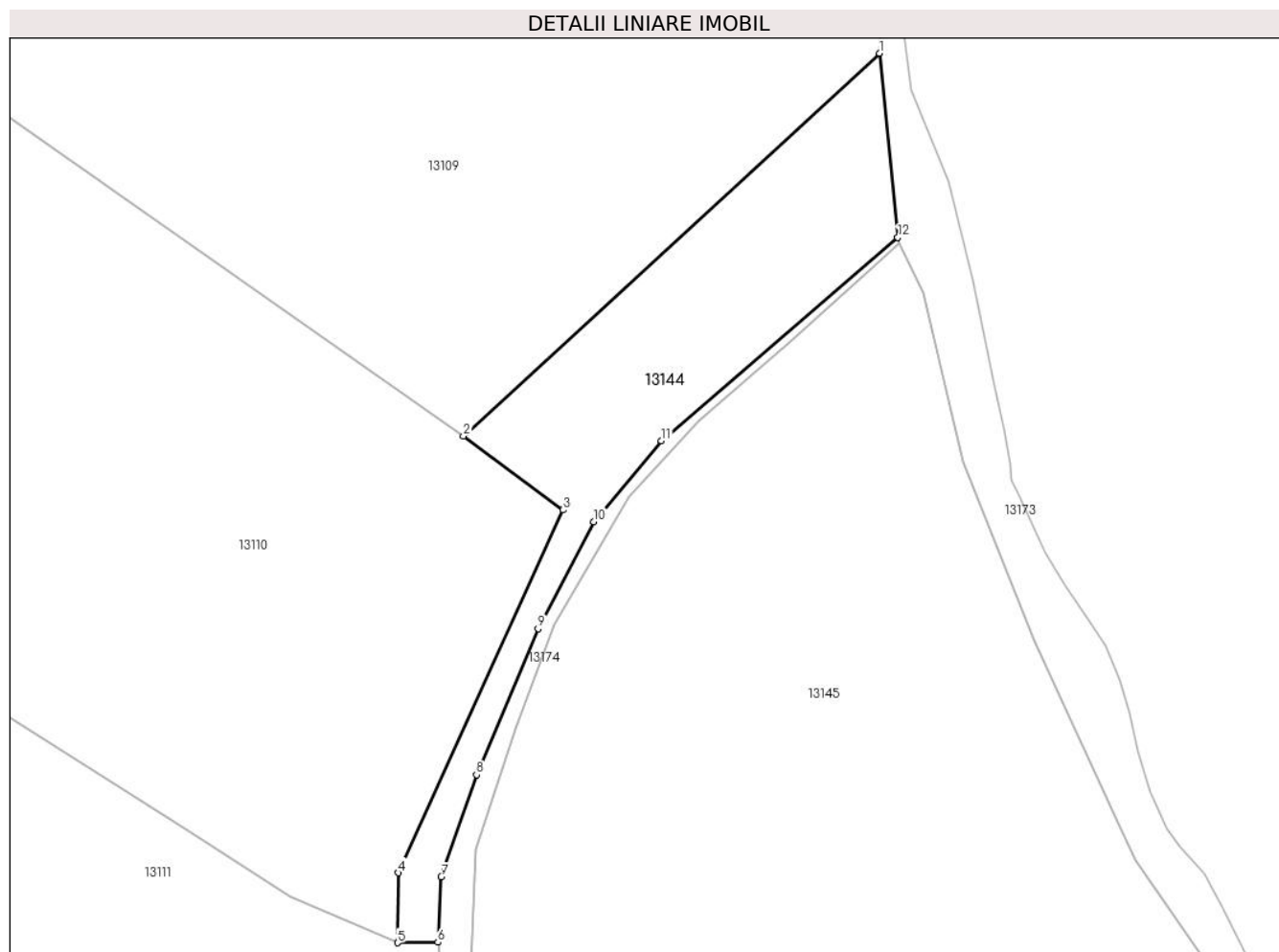
Inscrieri privind dezmembramintele dreptului de proprietate, drepturi reale de garanție și sarcini	Referințe
NU SUNT	

## Anexa Nr. 1 La Partea I

## Teren

Nr cadastral	Suprafața (mp)*	Observații / Referințe
	2.765	

\* Suprafața este determinată în planul de proiecție Stereo 70.



## Date referitoare la teren

Crt	Categorie folosință	Intravilan	Suprafața (mp)	Tarla	Parcelă	Nr. topo	Observații / Referințe
1	pașune	NU	2.765	81	3644	-	

## Lungime Segmente

1) Valorile lungimilor segmentelor sunt obținute din proiecție în plan.

Punct început	X / Y	Punct sfârșit	X / Y	Lungime segment (** (m)
1	590.249,021 387.030,929	2	590.174,547 386.962,456	101.168
2	590.174,547 386.962,456	3	590.192,378 386.949,204	22.216
3	590.192,378 386.949,204	4	590.162,925 386.884,283	71.29
4	590.162,925 386.884,283	5	590.162,753 386.871,763	12.521
5	590.162,753 386.871,763	6	590.169,965 386.871,867	7.213

Punct început	X / Y	Punct sfârșit	X / Y	Lungime segment (** (m)
6	590.169,965 386.871,867	7	590.170,604 386.883,576	11.726
7	590.170,604 386.883,576	8	590.176,906 386.901,819	19.301
8	590.176,906 386.901,819	9	590.187,933 386.927,951	28.363
9	590.187,933 386.927,951	10	590.197,911 386.947,123	21.613
10	590.197,911 386.947,123	11	590.209,991 386.961,572	18.833
11	590.209,991 386.961,572	12	590.252,329 386.997,964	55.829
12	590.252,329 386.997,964	1	590.249,021 387.030,929	33.131

\*\* Lungimile segmentelor sunt determinate în planul de proiecție Stereo 70 și sunt rotunjite la 1 milimetru.

\*\*\* Distanța dintre puncte este formată din segmente cumulate ce sunt mai mici decât valoarea 1 milimetru.



**DATE DESPRE IMOBILUL NR. 13145**

Oficiul de Cadastru și Publicitate Imobiliară PRAHOVA  
Biroul de Cadastru și Publicitate Imobiliară Ploiești

**A. Partea I. Descrierea imobilului**

TEREN Extravilan

Adresa: Jud. Prahova

Nr. Crt	Nr cadastral Nr. topografic	Suprafața* (mp)	Observații / Referințe
A1		34.735	Sector cadastral:42 Teren neimprejmuit;

**B. Partea II. Proprietari și acte**

Inscrieri privitoare la dreptul de proprietate și alte drepturi reale		Referințe
/		
Act Administrativ nr. 51, din 24/10/2003 emis de CJSDPAT PRAHOVA (TITLU DE PROPRIETATE; );		
B1	Intabulare, drept de PROPRIETATE, dobandit prin Reconstituire, cota actuala 1/1, cota initiala 1/1	A1
	1) VALTER RADU NICOLAE 2) CAMARASESCU RUXANDRA	

**C. Partea III. SARCINI .**

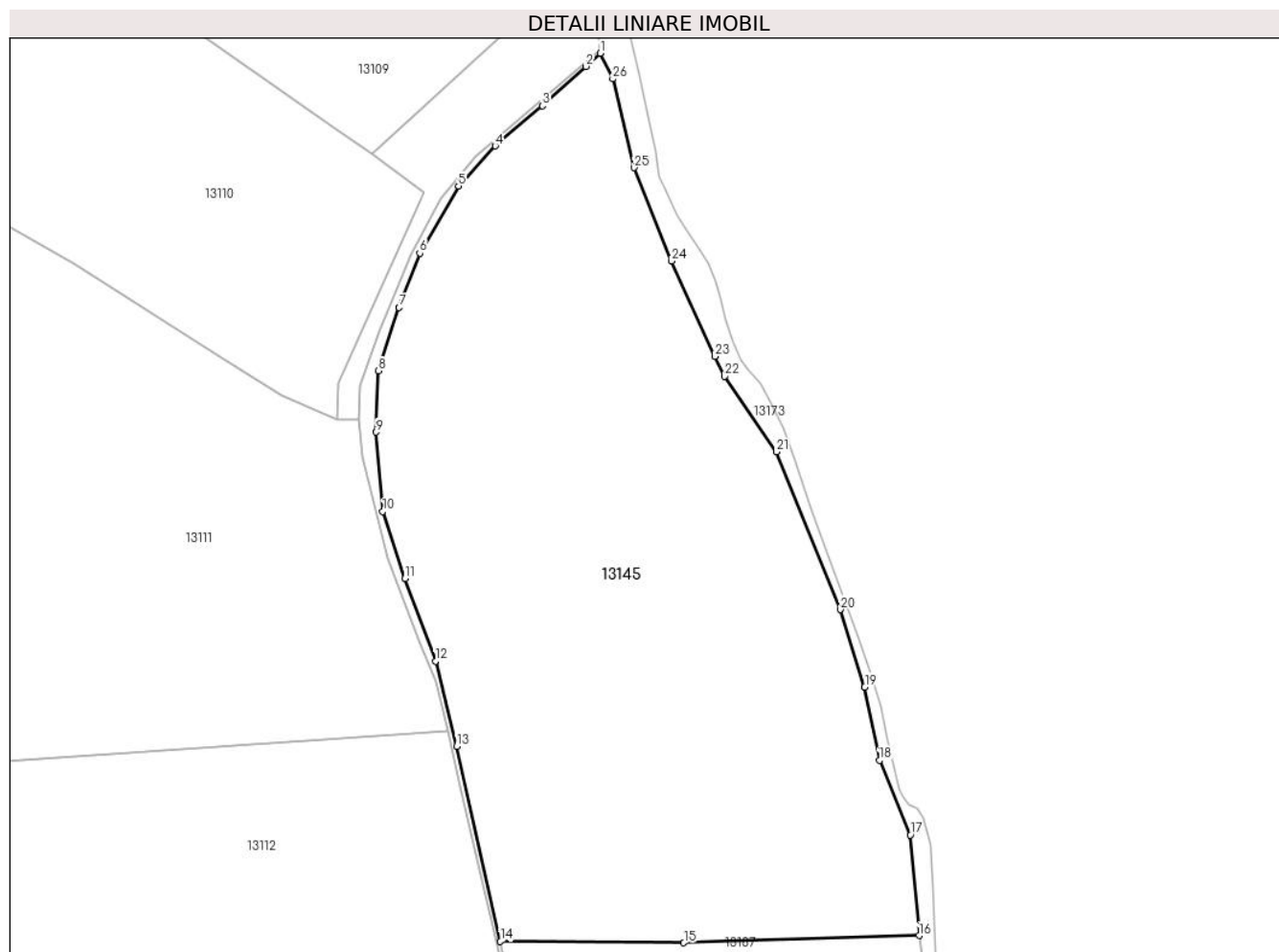
Inscrieri privind dezmembramintele dreptului de proprietate, drepturi reale de garanție și sarcini	Referințe
NU SUNT	

## Anexa Nr. 1 La Partea I

## Teren

Nr cadastral	Suprafața (mp)*	Observații / Referințe
	34.735	

\* Suprafața este determinată în planul de proiecție Stereo 70.



## Date referitoare la teren

Crt	Categorie folosință	Intra vilan	Suprafața (mp)	Tarla	Parcelă	Nr. topo	Observații / Referințe
1	vie	NU	30.685	81	3647	-	
2	pasune	NU	1.870	81	3648	-	
3	pasune	NU	2.180	81	3649	-	

## Lungime Segmente

1) Valorile lungimilor segmentelor sunt obținute din proiecție în plan.

Punct început	X / Y	Punct sfârșit	X / Y	Lungime segment (** (m))
1	590.252,519 386.996,846	2	590.247,59 386.992,371	6.657
3	590.232,789 386.978,934	4	590.216,664 386.965,214	21.172
5	590.204,158 386.951,505	6	590.190,896 386.928,597	26.47
7	590.183,813 386.910,059	8	590.176,741 386.888,481	22.707

Punct început	X / Y	Punct sfârșit	X / Y	Lungime segment (** (m))
2	590.247,59 386.992,371	3	590.232,789 386.978,934	19.991
4	590.216,664 386.965,214	5	590.204,158 386.951,505	18.556
6	590.190,896 386.928,597	7	590.183,813 386.910,059	19.845
8	590.176,741 386.888,481	9	590.175,988 386.867,558	20.937



Punct început	X / Y	Punct sfârșit	X / Y	Lungime segment (** (m)
9	590.175,988 386.867,558	10	590.178,319 386.840,49	27.168
11	590.185,895 386.817,596	12	590.196,306 386.789,401	30.056
13	590.203,503 386.760,38	14	590.218,464 386.693,774	68.266
15	590.281,07 386.693,324	16	590.361,467 386.695,771	80.434
17	590.358,423 386.730,133	18	590.347,871 386.755,544	27.515
19	590.342,822 386.780,547	20	590.334,476 386.806,982	27.721
21	590.312,717 386.860,861	22	590.294,966 386.886,567	31.239
23	590.291,669 386.893,378	24	590.276,773 386.925,935	35.803
25	590.264,052 386.957,78	26	590.256,792 386.988,09	31.167

Punct început	X / Y	Punct sfârșit	X / Y	Lungime segment (** (m)
10	590.178,319 386.840,49	11	590.185,895 386.817,596	24.115
12	590.196,306 386.789,401	13	590.203,503 386.760,38	29.9
14	590.218,464 386.693,774	15	590.281,07 386.693,324	62.608
16	590.361,467 386.695,771	17	590.358,423 386.730,133	34.497
18	590.347,871 386.755,544	19	590.342,822 386.780,547	25.508
20	590.334,476 386.806,982	21	590.312,717 386.860,861	58.107
22	590.294,966 386.886,567	23	590.291,669 386.893,378	7.567
24	590.276,773 386.925,935	25	590.264,052 386.957,78	34.292
26	590.256,792 386.988,09	1	590.252,519 386.996,846	9.743

\*\* Lungimile segmentelor sunt determinate în planul de proiecție Stereo 70 și sunt rotunjite la 1 milimetru.

\*\*\* Distanța dintre puncte este formată din segmente cumulate ce sunt mai mici decât valoarea 1 milimetru.



**DATE DESPRE IMOBILUL NR. 13146**

Oficiul de Cadastru și Publicitate Imobiliară PRAHOVA  
Biroul de Cadastru și Publicitate Imobiliară Ploiești

**A. Partea I. Descrierea imobilului**

TEREN Extravilan

Adresa: Jud. Prahova

Nr. Crt	Nr cadastral Nr. topografic	Suprafața* (mp)	Observații / Referințe
A1		5.757	Sector cadastral:42 Teren neimprejmuit;

**B. Partea II. Proprietari și acte**

Inscrieri privitoare la dreptul de proprietate și alte drepturi reale		Referințe
/		
Act Administrativ nr. 29800, din 28/06/2004 emis de CJSDPAT PRAHOVA (TITLU DE PROPRIETATE; );		
B1	Intabulare, drept de PROPRIETATE, dobandit prin Reconstituire, cota actuala 1/1, cota initiala 1/1	A1
	1) BOTEZ CECILIA	
	2) SONERIU IRINA MIHAELA	

**C. Partea III. SARCINI .**

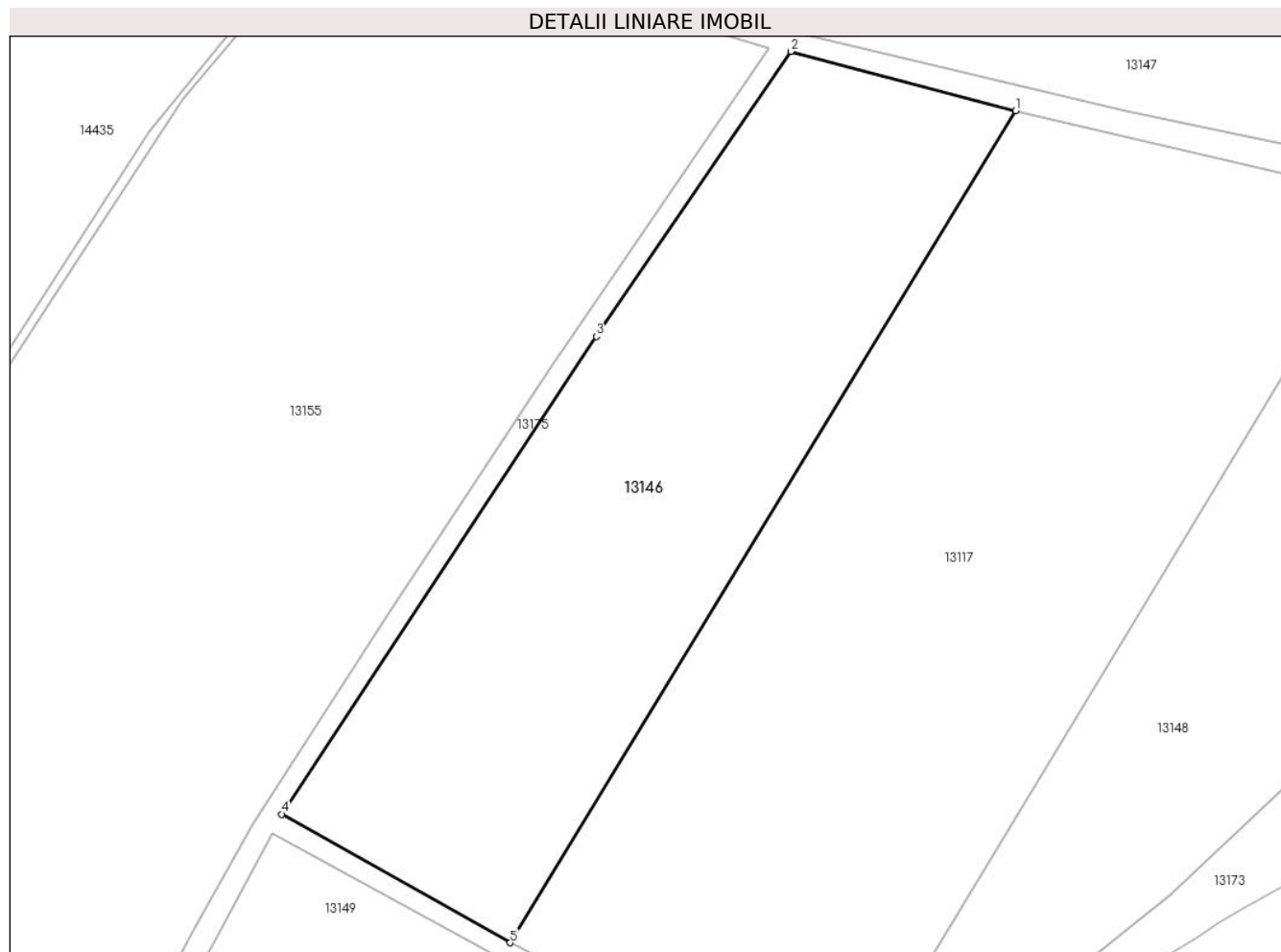
Inscrieri privind dezmembramintele dreptului de proprietate, drepturi reale de garanție și sarcini	Referințe
NU SUNT	

## Anexa Nr. 1 La Partea I

## Teren

Nr cadastral	Suprafața (mp)*	Observații / Referințe
	5.757	

\* Suprafața este determinată în planul de proiecție Stereo 70.



## Date referitoare la teren

Crt	Categorie folosință	Intravilan	Suprafața (mp)	Tarla	Parcelă	Nr. topo	Observații / Referințe
1	vie	NU	5.757	81	3677	-	

## Lungime Segmente

1) Valorile lungimilor segmentelor sunt obținute din proiecție în plan.

Punct început	X / Y	Punct sfârșit	X / Y	Lungime segment (** (m)
1	590.236,555 386.308,514	2	590.200,996 386.317,873	36.77
2	590.200,996 386.317,873	3	590.170,171 386.272,791	54.613
3	590.170,171 386.272,791	4	590.120,423 386.197,24	90.459
4	590.120,423 386.197,24	5	590.156,562 386.176,9	41.47
5	590.156,562 386.176,9	1	590.236,555 386.308,514	154.017

**\*\* Lungimile segmentelor sunt determinate în planul de proiecție Stereo 70 și sunt rotunjite la 1 milimetru.**

**\*\*\* Distanța dintre puncte este formată din segmente cumulate ce sunt mai mici decât valoarea 1 milimetru.**



**DATE DESPRE IMOBILUL NR. 13147**

Oficiul de Cadastru și Publicitate Imobiliară PRAHOVA  
Biroul de Cadastru și Publicitate Imobiliară Ploiești

**A. Partea I. Descrierea imobilului**

TEREN Extravilan

Adresa: Jud. Prahova

Nr. Crt	Nr cadastral Nr. topografic	Suprafața* (mp)	Observații / Referințe
A1		10.000	Sector cadastral:42 Teren neimprejmuit;

**B. Partea II. Proprietari și acte**

Inscrieri privitoare la dreptul de proprietate și alte drepturi reale	Referințe
/	
Act Administrativ nr. 202819, din 23/05/2008 emis de CJSDPAT PRAHOVA (TITLU DE PROPRIETATE; );	
B1	A1
Intabulare, drept de PROPRIETATE, dobandit prin Reconstituire, cota actuala 1/1, cota initiala 1/1 1) VOINESCU ELENA	

**C. Partea III. SARCINI .**

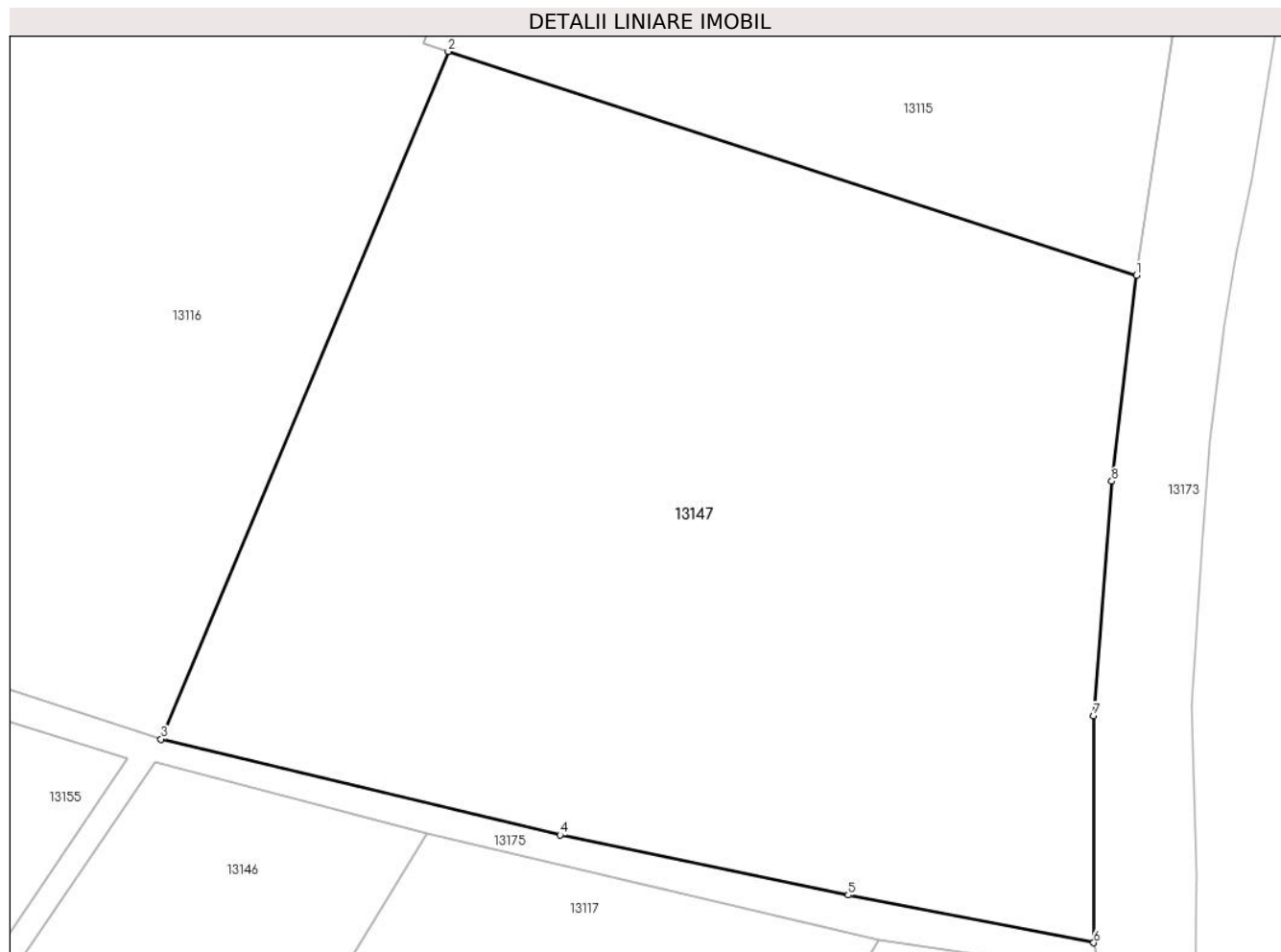
Inscrieri privind dezmembramintele dreptului de proprietate, drepturi reale de garanție și sarcini	Referințe
NU SUNT	

## Anexa Nr. 1 La Partea I

## Teren

Nr cadastral	Suprafața (mp)*	Observații / Referințe
	10.000	

\* Suprafața este determinată în planul de proiecție Stereo 70.



## Date referitoare la teren

Crt	Categorie folosință	Intra vilan	Suprafața (mp)	Tarla	Parcelă	Nr. topo	Observații / Referințe
1	vie	NU	10.000	81	3669	-	

## Lungime Segmente

1) Valorile lungimilor segmentelor sunt obținute din proiecție în plan.

Punct început	X / Y	Punct sfârșit	X / Y	Lungime segment (** (m)
1	590.329,58 386.381,6	2	590.239,414 386.410,902	94.808
2	590.239,414 386.410,902	3	590.201,784 386.320,894	97.557
3	590.201,784 386.320,894	4	590.254,055 386.308,348	53.756
4	590.254,055 386.308,348	5	590.291,822 386.300,475	38.579
5	590.291,822 386.300,475	6	590.323,999 386.294,242	32.775



Punct început	X / Y	Punct sfârșit	X / Y	Lungime segment (** (m)
6	590.323,999 386.294,242	7	590.323,989 386.323,941	29.699
7	590.323,989 386.323,941	8	590.326,35 386.354,663	30.813
8	590.326,35 386.354,663	1	590.329,58 386.381,6	27.13

\*\* Lungimile segmentelor sunt determinate în planul de proiecție Stereo 70 și sunt rotunjite la 1 milimetru.

\*\*\* Distanța dintre puncte este formată din segmente cumulate ce sunt mai mici decât valoarea 1 milimetru.



**DATE DESPRE IMOBILUL NR. 13148**

Oficiul de Cadastru și Publicitate Imobiliară PRAHOVA  
Biroul de Cadastru și Publicitate Imobiliară Ploiești

**A. Partea I. Descrierea imobilului**

TEREN Extravilan

Adresa: Jud. Prahova

Nr. Crt	Nr cadastral Nr. topografic	Suprafața* (mp)	Observații / Referințe
A1		5.200	Sector cadastral:42 Teren neimprejmuit;

**B. Partea II. Proprietari și acte**

Inscrieri privitoare la dreptul de proprietate și alte drepturi reale		Referințe
/		
Act Normativ nr. 7, din 13/03/1996 emis de PARLAMENTUL ROMANIEI (LEGE; );		
B1	Inscrierea posesiei, drept de PROPRIETATE, dobandit prin Lege, cota actuala 1/1, cota initiala 1/1 1) <b>NEIDENTIFICAT NEIDENTIFICAT</b>	A1
B2	Se noteaza faptul ca imobilul are proprietar neidentificat.	A1

**C. Partea III. SARCINI .**

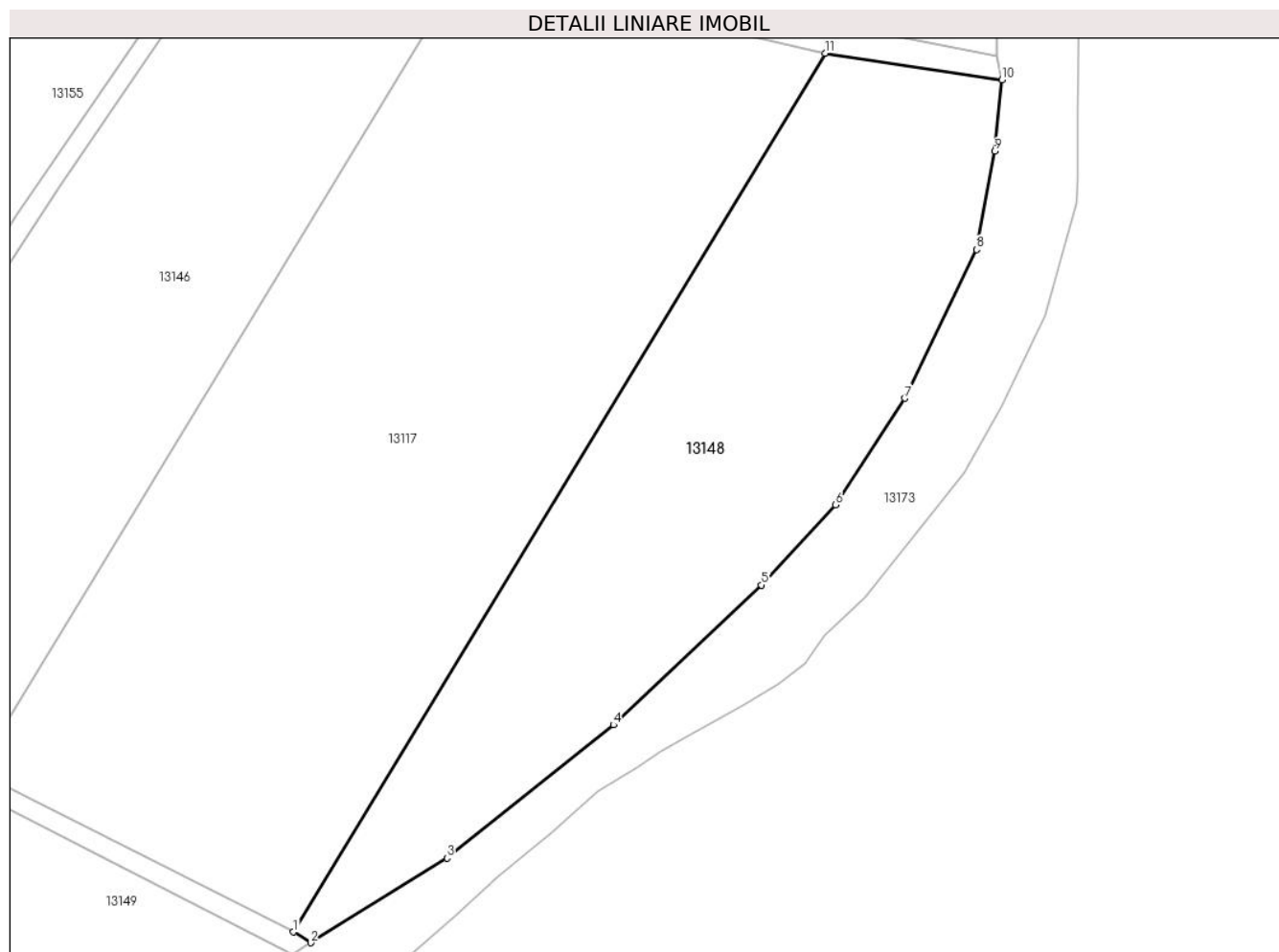
Inscrieri privind dezmembramintele dreptului de proprietate, drepturi reale de garanție și sarcini	Referințe
NU SUNT	

## Anexa Nr. 1 La Partea I

## Teren

Nr cadastral	Suprafața (mp)*	Observații / Referințe
	5.200	

\* Suprafața este determinată în planul de proiecție Stereo 70.



## Date referitoare la teren

Crt	Categorie folosință	Intravilan	Suprafața (mp)	Tarla	Parcelă	Nr. topo	Observații / Referințe
1	vie	NU	5.200	81	3672/2	-	

## Lungime Segmente

1) Valorile lungimilor segmentelor sunt obținute din proiecție în plan.

Punct început	X / Y	Punct sfârșit	X / Y	Lungime segment (** (m)
1	590.208,566 386.150,547	2	590.211,38 386.148,768	3.329
2	590.211,38 386.148,768	3	590.233,757 386.162,676	26.347
3	590.233,757 386.162,676	4	590.261,08 386.184,497	34.967
4	590.261,08 386.184,497	5	590.285,346 386.207,415	33.378
5	590.285,346 386.207,415	6	590.297,519 386.220,597	17.943

Punct început	X / Y	Punct sfârșit	X / Y	Lungime segment (** (m)
6	590.297,519 386.220,597	7	590.308,89 386.238,044	20.825
7	590.308,89 386.238,044	8	590.320,638 386.262,466	27.101
8	590.320,638 386.262,466	9	590.323,639 386.278,572	16.383
9	590.323,639 386.278,572	10	590.324,829 386.290,276	11.764
10	590.324,829 386.290,276	11	590.295,804 386.294,635	29.35
11	590.295,804 386.294,635	1	590.208,566 386.150,547	168.439

\*\* Lungimile segmentelor sunt determinate în planul de proiecție Stereo 70 și sunt rotunjite la 1 milimetru.

\*\*\* Distanța dintre puncte este formată din segmente cumulate ce sunt mai mici decât valoarea 1 milimetru.



**DATE DESPRE IMOBILUL NR. 13149**

Oficiul de Cadastru și Publicitate Imobiliară PRAHOVA  
Biroul de Cadastru și Publicitate Imobiliară Ploiești

**A. Partea I. Descrierea imobilului**

TEREN Extravilan

Adresa: Jud. Prahova

Nr. Crt	Nr cadastral Nr. topografic	Suprafața* (mp)	Observații / Referințe
A1		18.562	Sector cadastral:42 Teren neimprejmuit;

**B. Partea II. Proprietari și acte**

Inscrieri privitoare la dreptul de proprietate și alte drepturi reale		Referințe
/		
Act Administrativ nr. 29800, din 28/06/2004 emis de CJSDPAT PRAHOVA (TITLU DE PROPRIETATE; );		
B1	Intabulare, drept de PROPRIETATE, dobandit prin Reconstituire, cota actuala 1/1, cota initiala 1/1	A1
	1) BOTEZ CECILIA	
	2) SONERIU IRINA MIHAELA	

**C. Partea III. SARCINI .**

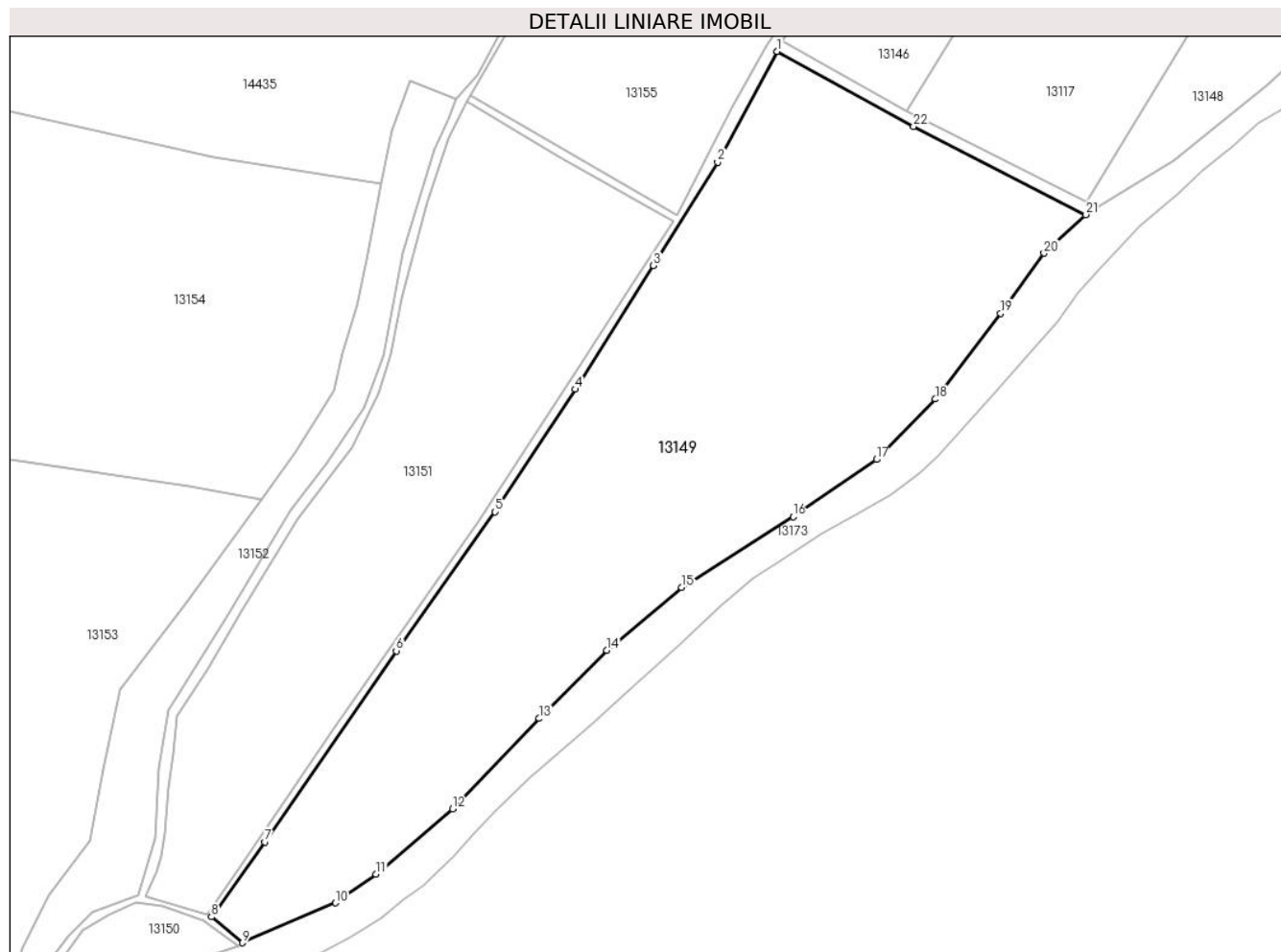
Inscrieri privind dezmembramintele dreptului de proprietate, drepturi reale de garanție și sarcini	Referințe
NU SUNT	

## Anexa Nr. 1 La Partea I

## Teren

Nr cadastral	Suprafața (mp)*	Observații / Referințe
	18.562	

\* Suprafața este determinată în planul de proiecție Stereo 70.



## Date referitoare la teren

Crt	Categorie folosință	Intravilan	Suprafața (mp)	Tarla	Parcelă	Nr. topo	Observații / Referințe
1	vie	NU	18.562	81	3675/1	-	

## Lungime Segmente

1) Valorile lungimilor segmentelor sunt obținute din proiecție în plan.

Punct început	X / Y	Punct sfârșit	X / Y	Lungime segment (** (m)
1	590.118,89 386.194,245	2	590.101,642 386.162,198	36.394
3	590.083,008 386.132,195	4	590.060,386 386.096,367	42.372
5	590.037,101 386.060,835	6	590.008,373 386.020,545	49.483
7	589.970,335 385.965,196	8	589.954,759 385.943,527	26.686
9	589.963,77 385.935,984	10	589.990,777 385.947,549	29.379

Punct început	X / Y	Punct sfârșit	X / Y	Lungime segment (** (m)
2	590.101,642 386.162,198	3	590.083,008 386.132,195	35.319
4	590.060,386 386.096,367	5	590.037,101 386.060,835	42.482
6	590.008,373 386.020,545	7	589.970,335 385.965,196	67.16
8	589.954,759 385.943,527	9	589.963,77 385.935,984	11.751
10	589.990,777 385.947,549	11	590.002,57 385.955,8	14.393



Punct început	X / Y	Punct sfârșit	X / Y	Lungime segment (** (m)
11	590.002,57 385.955,8	12	590.024,734 385.974,83	29.213
13	590.049,89 386.000,961	14	590.069,505 386.020,718	27.84
15	590.091,188 386.038,93	16	590.123,595 386.059,397	38.329
17	590.147,681 386.076,001	18	590.164,777 386.093,515	24.475
19	590.183,701 386.118,342	20	590.196,298 386.135,79	21.52
21	590.208,461 386.146,934	22	590.158,441 386.172,483	56.167

Punct început	X / Y	Punct sfârșit	X / Y	Lungime segment (** (m)
12	590.024,734 385.974,83	13	590.049,89 386.000,961	36.272
14	590.069,505 386.020,718	15	590.091,188 386.038,93	28.317
16	590.123,595 386.059,397	17	590.147,681 386.076,001	29.255
18	590.164,777 386.093,515	19	590.183,701 386.118,342	31.217
20	590.196,298 386.135,79	21	590.208,461 386.146,934	16.496
22	590.158,441 386.172,483	1	590.118,89 386.194,245	45.143

\*\* Lungimile segmentelor sunt determinate în planul de proiecție Stereo 70 și sunt rotunjite la 1 milimetru.

\*\*\* Distanța dintre puncte este formată din segmente cumulate ce sunt mai mici decât valoarea 1 milimetru.



**DATE DESPRE IMOBILUL NR. 13150**

Oficiul de Cadastru și Publicitate Imobiliară PRAHOVA  
Biroul de Cadastru și Publicitate Imobiliară Ploiești

**A. Partea I. Descrierea imobilului**

TEREN Extravilan

Adresa: Jud. Prahova

Nr. Crt	Nr cadastral Nr. topografic	Suprafața* (mp)	Observații / Referințe
A1		1.260	Sector cadastral:42 Teren neimprejmuit;

**B. Partea II. Proprietari și acte**

Inscrieri privitoare la dreptul de proprietate și alte drepturi reale	Referințe
/	
Act Administrativ nr. 29800, din 28/06/2004 emis de CJSDPAT PRAHOVA (TITLU DE PROPRIETATE; );	
B1	A1
Intabulare, drept de PROPRIETATE, dobandit prin Reconstituire, cota actuala 1/1, cota initiala 1/1	
1) BOTEZ CECILIA	
2) SONERIU IRINA MIHAELA	

**C. Partea III. SARCINI .**

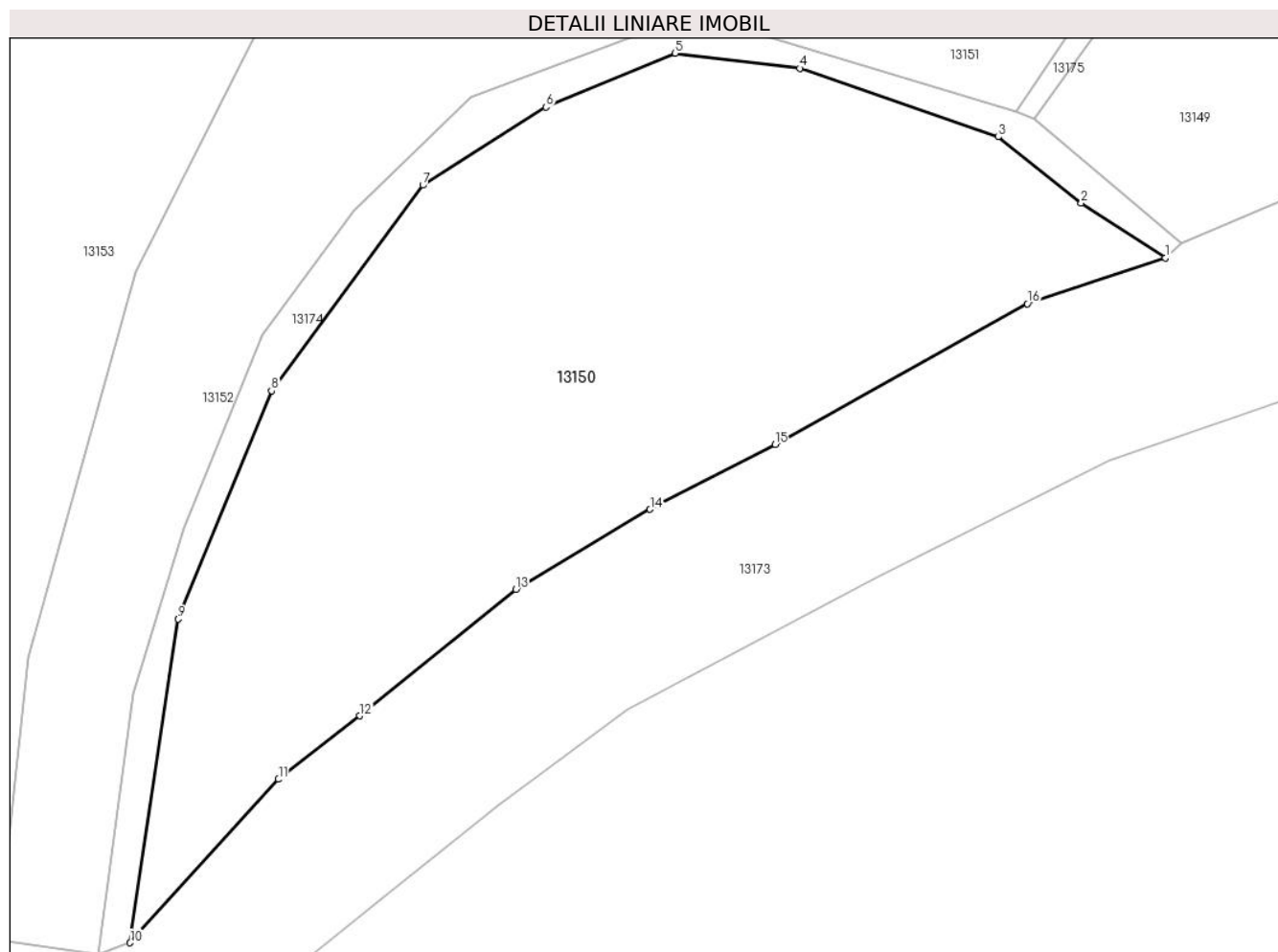
Inscrieri privind dezmembramintele dreptului de proprietate, drepturi reale de garanție și sarcini	Referințe
NU SUNT	

## Anexa Nr. 1 La Partea I

## Teren

Nr cadastral	Suprafața (mp)*	Observații / Referințe
	1.260	

\* Suprafața este determinată în planul de proiecție Stereo 70.



## Date referitoare la teren

Crt	Categorie folosință	Intra vilan	Suprafața (mp)	Tarla	Parcelă	Nr. topo	Observații / Referințe
1	pasune	NU	1.260	81	3698	-	

## Lungime Segmente

1) Valorile lungimilor segmentelor sunt obținute din proiecție în plan.

Punct început	X / Y	Punct sfârșit	X / Y	Lungime segment (** (m)
1	589.962,75 385.935,061	2	589.957,63 385.938,412	6.119
2	589.957,63 385.938,412	3	589.952,557 385.942,449	6.483
3	589.952,557 385.942,449	4	589.940,451 385.946,636	12.81
4	589.940,451 385.946,636	5	589.932,85 385.947,554	7.656
5	589.932,85 385.947,554	6	589.924,973 385.944,269	8.535

Punct început	X / Y	Punct sfârşit	X / Y	Lungime segment (** (m)
6	589.924,973 385.944,269	7	589.917,46 385.939,506	8.896
7	589.917,46 385.939,506	8	589.908,224 385.926,971	15.57
8	589.908,224 385.926,971	9	589.902,533 385.913,05	15.039
9	589.902,533 385.913,05	10	589.899,598 385.893,315	19.952
10	589.899,598 385.893,315	11	589.908,648 385.903,281	13.462
11	589.908,648 385.903,281	12	589.913,596 385.907,156	6.285
12	589.913,596 385.907,156	13	589.923,143 385.914,865	12.271
13	589.923,143 385.914,865	14	589.931,321 385.919,742	9.522
14	589.931,321 385.919,742	15	589.938,94 385.923,698	8.585
15	589.938,94 385.923,698	16	589.954,345 385.932,278	17.633
16	589.954,345 385.932,278	1	589.962,75 385.935,061	8.854

\*\* Lungimile segmentelor sunt determinate în planul de proiecție Stereo 70 și sunt rotunjite la 1 milimetru.

\*\*\* Distanța dintre puncte este formată din segmente cumulate ce sunt mai mici decât valoarea 1 milimetru.



**DATE DESPRE IMOBILUL NR. 13151**

Oficiul de Cadastru și Publicitate Imobiliară PRAHOVA  
Biroul de Cadastru și Publicitate Imobiliară Ploiești

**A. Partea I. Descrierea imobilului**

TEREN Extravilan

Adresa: Jud. Prahova

Nr. Crt	Nr cadastral Nr. topografic	Suprafața* (mp)	Observații / Referințe
A1		10.968	Sector cadastral:42 Teren neimprejmuit;

**B. Partea II. Proprietari și acte**

Inscrieri privitoare la dreptul de proprietate și alte drepturi reale		Referințe
/		
Act Administrativ nr. 29800, din 28/06/2004 emis de CJSDPAT PRAHOVA (TITLU DE PROPRIETATE; );		
B1	Intabulare, drept de PROPRIETATE, dobandit prin Reconstituire, cota actuala 1/1, cota initiala 1/1	A1
	1) BOTEZ CECILIA	
	2) SONERIU IRINA MIHAELA	

**C. Partea III. SARCINI .**

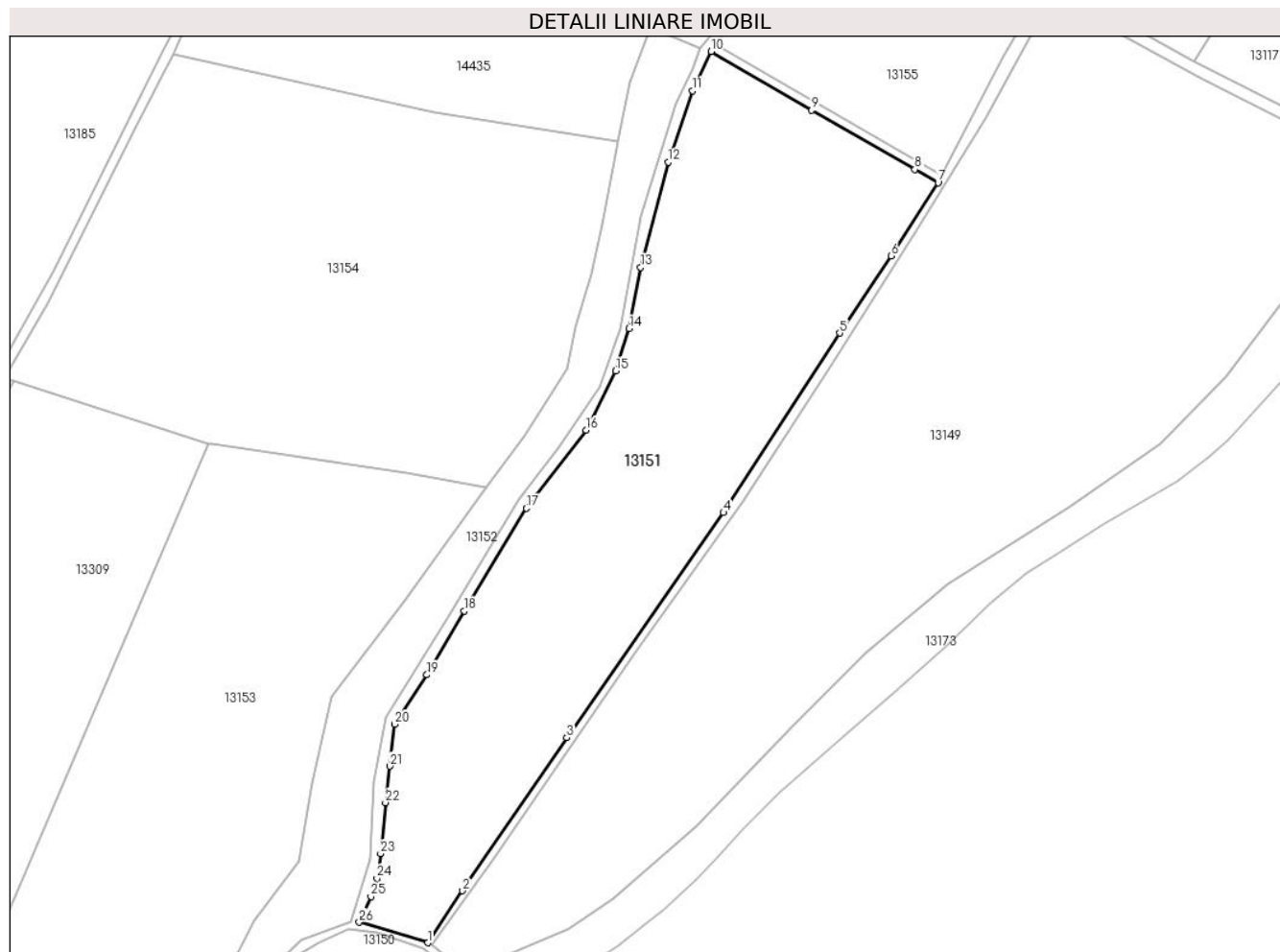
Inscrieri privind dezmembramintele dreptului de proprietate, drepturi reale de garanție și sarcini	Referințe
NU SUNT	

## Anexa Nr. 1 La Partea I

## Teren

Nr cadastral	Suprafața (mp)*	Observații / Referințe
	10.968	

\* Suprafața este determinată în planul de proiecție Stereo 70.



## Date referitoare la teren

Crt	Categorie folosință	Intravilan	Suprafața (mp)	Tarla	Parcelă	Nr. topo	Observații / Referințe
1	vie	NU	10.968	81	3695	-	

## Lungime Segmente

1) Valorile lungimilor segmentelor sunt obținute din proiecție în plan.

Punct început	X / Y	Punct sfârșit	X / Y	Lungime segment (** (m)
1	589.953,694 385.944,025	2	589.962,894 385.957,75	16.523
3	589.990,457 385.998,216	4	590.031,961 386.057,719	72.548
5	590.062,741 386.105,161	6	590.076,253 386.125,619	24.517
7	590.088,741 386.144,952	8	590.082,567 386.148,393	7.068
9	590.055,283 386.164,087	10	590.028,698 386.179,619	30.79

Punct început	X / Y	Punct sfârșit	X / Y	Lungime segment (** (m)
2	589.962,894 385.957,75	3	589.990,457 385.998,216	48.961
4	590.031,961 386.057,719	5	590.062,741 386.105,161	56.552
6	590.076,253 386.125,619	7	590.088,741 386.144,952	23.016
8	590.082,567 386.148,393	9	590.055,283 386.164,087	31.476
10	590.028,698 386.179,619	11	590.023,756 386.169,207	11.525



Punct început	X / Y	Punct sfârșit	X / Y	Lungime segment (** (m)
11	590.023,756 386.169,207	12	590.017,264 386.150,337	19.956
13	590.009,979 386.122,536	14	590.006,945 386.106,354	16.464
15	590.003,428 386.095,176	16	589.995,542 386.079,52	17.53
17	589.979,804 386.058,845	18	589.963,31 386.031,745	31.725
19	589.953,436 386.014,84	20	589.944,848 386.001,76	15.647
21	589.943,607 385.990,7	22	589.942,458 385.981,049	9.719
23	589.941,209 385.967,586	24	589.940,237 385.961,056	6.602
25	589.938,667 385.956,286	26	589.935,541 385.949,413	7.55

Punct început	X / Y	Punct sfârșit	X / Y	Lungime segment (** (m)
12	590.017,264 386.150,337	13	590.009,979 386.122,536	28.74
14	590.006,945 386.106,354	15	590.003,428 386.095,176	11.718
16	589.995,542 386.079,52	17	589.979,804 386.058,845	25.983
18	589.963,31 386.031,745	19	589.953,436 386.014,84	19.577
20	589.944,848 386.001,76	21	589.943,607 385.990,7	11.129
22	589.942,458 385.981,049	23	589.941,209 385.967,586	13.521
24	589.940,237 385.961,056	25	589.938,667 385.956,286	5.022
26	589.935,541 385.949,413	1	589.953,694 385.944,025	18.936

\*\* Lungimile segmentelor sunt determinate în planul de proiecție Stereo 70 și sunt rotunjite la 1 milimetru.

\*\*\* Distanța dintre puncte este formată din segmente cumulate ce sunt mai mici decât valoarea 1 milimetru.



**DATE DESPRE IMOBILUL NR. 13152**

Oficiul de Cadastru și Publicitate Imobiliară PRAHOVA  
Biroul de Cadastru și Publicitate Imobiliară Ploiești

**A. Partea I. Descrierea imobilului**

TEREN Extravilan

Adresa: Jud. Prahova

Nr. Crt	Nr cadastral Nr. topografic	Suprafața* (mp)	Observații / Referințe
A1		3.783	Sector cadastral:42 Teren neimprejmuit;

**B. Partea II. Proprietari și acte**

Inscrieri privitoare la dreptul de proprietate și alte drepturi reale		Referințe
/		
Act Administrativ nr. 29800, din 28/06/2004 emis de CJSDPAT PRAHOVA (TITLU DE PROPRIETATE; );		
B1	Intabulare, drept de PROPRIETATE, dobandit prin Reconstituire, cota actuala 1/1, cota initiala 1/1	A1
	1) BOTEZ CECILIA	
	2) SONERIU IRNIA MIHAELA	

**C. Partea III. SARCINI .**

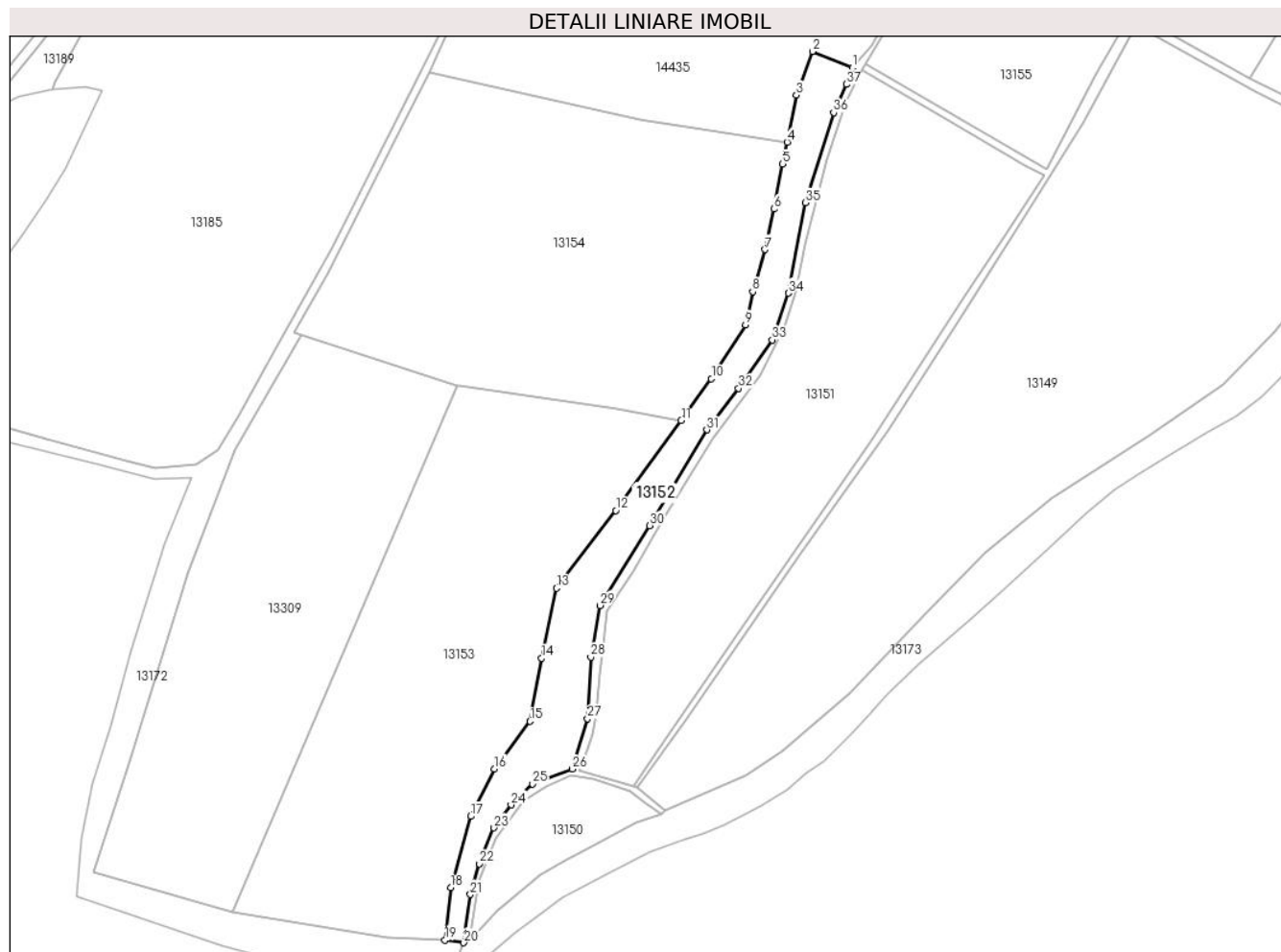
Inscrieri privind dezmembramintele dreptului de proprietate, drepturi reale de garanție și sarcini	Referințe
NU SUNT	

## Anexa Nr. 1 La Partea I

## Teren

Nr cadastral	Suprafața (mp)*	Observații / Referințe
	3.783	

\* Suprafața este determinată în planul de proiecție Stereo 70.



## Date referitoare la teren

Crt	Categorie folosință	Intravilan	Suprafața (mp)	Tarla	Parcelă	Nr. topo	Observații / Referințe
1	pașune	NU	3.783	81	3691	-	

## Lungime Segmente

1) Valorile lungimilor segmentelor sunt obținute din proiecție în plan.

Punct început	X / Y	Punct sfârșit	X / Y	Lungime segment (** (m)
1	590.025,594 386.180,423	2	590.012,482 386.185,764	14.158
3	590.007,213 386.171,412	4	590.004,121 386.155,974	15.745
5	590.002,664 386.148,699	6	589.999,768 386.133,927	15.053
7	589.996,851 386.120,578	8	589.992,786 386.106,763	14.401
9	589.990,423 386.095,846	10	589.979,224 386.078,105	20.98

Punct început	X / Y	Punct sfârșit	X / Y	Lungime segment (** (m)
2	590.012,482 386.185,764	3	590.007,213 386.171,412	15.289
4	590.004,121 386.155,974	5	590.002,664 386.148,699	7.419
6	589.999,768 386.133,927	7	589.996,851 386.120,578	13.664
8	589.992,786 386.106,763	9	589.990,423 386.095,846	11.17
10	589.979,224 386.078,105	11	589.969,279 386.064,325	16.994

Punct început	X / Y	Punct sfârșit	X / Y	Lungime segment (** (m)
11	589.969,279 386.064,325	12	589.947,708 386.034,781	36.581
13	589.928,227 386.009,212	14	589.923,267 385.986,212	23.529
15	589.919,508 385.965,441	16	589.907,78 385.949,831	19.525
17	589.899,897 385.934,185	18	589.893,355 385.910,738	24.343
19	589.891,533 385.893,515	20	589.897,686 385.892,615	6.218
21	589.899,812 385.908,481	22	589.902,846 385.918,566	10.531
23	589.907,638 385.930,377	24	589.913,273 385.937,947	9.437
25	589.920,369 385.944,867	26	589.933,409 385.949,723	13.915
27	589.938,418 385.966,294	28	589.939,516 385.986,533	20.269
29	589.942,479 386.003,561	30	589.958,903 386.029,837	30.987
31	589.977,694 386.061,314	32	589.988,195 386.074,902	17.173
33	589.999,208 386.090,913	34	590.004,579 386.106,274	16.273
35	590.010,218 386.136,044	36	590.019,425 386.165,635	30.99
37	590.023,655 386.174,936	1	590.025,594 386.180,423	5.82

Punct început	X / Y	Punct sfârșit	X / Y	Lungime segment (** (m)
12	589.947,708 386.034,781	13	589.928,227 386.009,212	32.145
14	589.923,267 385.986,212	15	589.919,508 385.965,441	21.108
16	589.907,78 385.949,831	17	589.899,897 385.934,185	17.52
18	589.893,355 385.910,738	19	589.891,533 385.893,515	17.319
20	589.897,686 385.892,615	21	589.899,812 385.908,481	16.008
22	589.902,846 385.918,566	23	589.907,638 385.930,377	12.746
24	589.913,273 385.937,947	25	589.920,369 385.944,867	9.912
26	589.933,409 385.949,723	27	589.938,418 385.966,294	17.312
28	589.939,516 385.986,533	29	589.942,479 386.003,561	17.284
30	589.958,903 386.029,837	31	589.977,694 386.061,314	36.659
32	589.988,195 386.074,902	33	589.999,208 386.090,913	19.433
34	590.004,579 386.106,274	35	590.010,218 386.136,044	30.299
36	590.019,425 386.165,635	37	590.023,655 386.174,936	10.218

\*\* Lungimile segmentelor sunt determinate în planul de proiecție Stereo 70 și sunt rotunjite la 1 milimetru.

\*\*\* Distanța dintre puncte este formată din segmente cumulate ce sunt mai mici decât valoarea 1 milimetru.



**DATE DESPRE IMOBILUL NR. 13153**

Oficiul de Cadastru și Publicitate Imobiliară PRAHOVA  
Biroul de Cadastru și Publicitate Imobiliară Ploiești

**A. Partea I. Descrierea imobilului**

TEREN Extravilan

Adresa: Jud. Prahova

Nr. Crt	Nr cadastral Nr. topografic	Suprafața* (mp)	Observații / Referințe
A1		Din acte: 23.100 Masurata: 11.833	Sector cadastral:42 Teren neimprejmuit;

**B. Partea II. Proprietari și acte**

Inscrieri privitoare la dreptul de proprietate și alte drepturi reale		Referințe
/		
Act Administrativ nr. 221, din 20/04/2006 emis de CJSDPAT PRAHOVA (TITLU DE PROPRIETATE; );		
B1	Intabulare, drept de PROPRIETATE, dobandit prin Reconstituire, cota actuala 1/1, cota initiala 1/1 1) AVRAM CONSTANTIN	A1

**C. Partea III. SARCINI .**

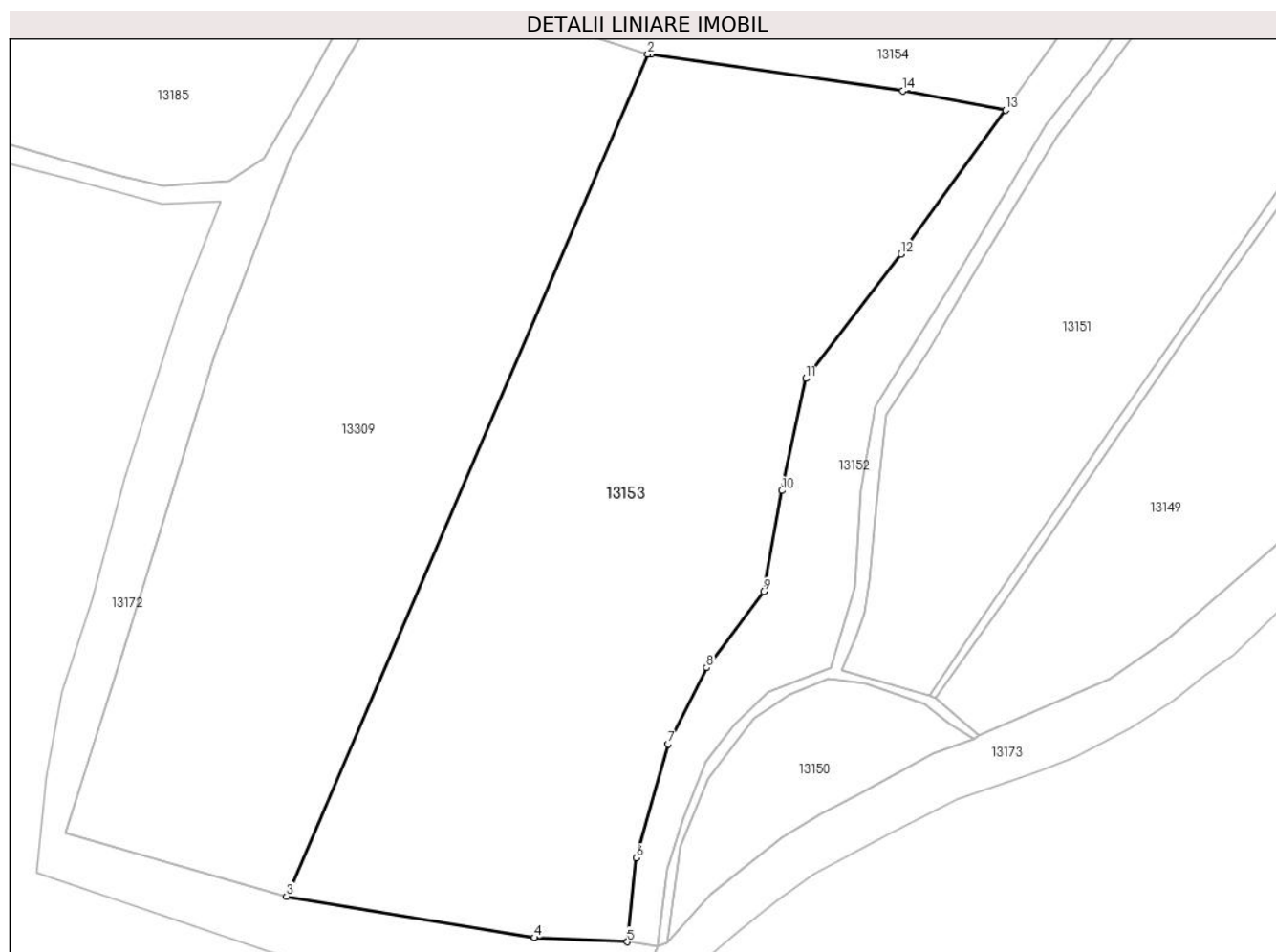
Inscrieri privind dezmembramintele dreptului de proprietate, drepturi reale de garanție și sarcini	Referințe
NU SUNT	

## Anexa Nr. 1 La Partea I

## Teren

Nr cadastral	Suprafața (mp)*	Observații / Referințe
	Din acte: 23.100 Masurata: 11.833	

\* Suprafața este determinată în planul de proiecție Stereo 70.



## Date referitoare la teren

Crt	Categorie folosință	Intra vilan	Suprafața (mp)	Tarla	Parcelă	Nr. topo	Observații / Referințe
1	pasune	NU	9.309	80	3580	-	
2	pasune	NU	2.524	80	3588/1	-	

## Lungime Segmente

1) Valorile lungimilor segmentelor sunt obținute din proiecție în plan.

Punct început	X / Y	Punct sfârșit	X / Y	Lungime segment (** (m)
1	589.896,479 386.075,852	2	589.895,67 386.075,86	0.809
2	589.895,67 386.075,86	3	589.821,47 385.902,85	188.25
3	589.821,47 385.902,85	4	589.872,379 385.894,372	51.61
4	589.872,379 385.894,372	5	589.891,533 385.893,515	19.173



Punct început	X / Y	Punct sfârşit	X / Y	Lungime segment (** (m)
5	589.891,533 385.893,515	6	589.893,355 385.910,738	17.319
6	589.893,355 385.910,738	7	589.899,897 385.934,185	24.343
7	589.899,897 385.934,185	8	589.907,78 385.949,831	17.52
8	589.907,78 385.949,831	9	589.919,508 385.965,441	19.525
9	589.919,508 385.965,441	10	589.923,267 385.986,212	21.108
10	589.923,267 385.986,212	11	589.928,227 386.009,212	23.529
11	589.928,227 386.009,212	12	589.947,708 386.034,781	32.145
12	589.947,708 386.034,781	13	589.969,279 386.064,325	36.581
13	589.969,279 386.064,325	14	589.948,139 386.068,275	21.506
14	589.948,139 386.068,275	1	589.896,479 386.075,852	52.213

\*\* Lungimile segmentelor sunt determinate în planul de proiecţie Stereo 70 şi sunt rotunjite la 1 milimetru.

\*\*\* Distanţa dintre puncte este formată din segmente cumulate ce sunt mai mici decât valoarea 1 milimetru.



**DATE DESPRE IMOBILUL NR. 13154**

Oficiul de Cadastru și Publicitate Imobiliară PRAHOVA  
Biroul de Cadastru și Publicitate Imobiliară Ploiești

**A. Partea I. Descrierea imobilului**

TEREN Extravilan

Adresa: Jud. Prahova

Nr. Crt	Nr cadastral Nr. topografic	Suprafața* (mp)	Observații / Referințe
A1		12.500	Sector cadastral:42 Teren neimprejmuit;

**B. Partea II. Proprietari și acte**

Inscrieri privitoare la dreptul de proprietate și alte drepturi reale	Referințe
/	
Act Administrativ nr. 207521, din 30/11/2010 emis de CJSDPAT PRAHOVA (TITLU DE PROPRIETATE; );	
B1	A1
Intabulare, drept de PROPRIETATE, dobandit prin Reconstituire, cota actuala 1/1, cota initiala 1/1	
1) CARAMALU NECULAE	

**C. Partea III. SARCINI .**

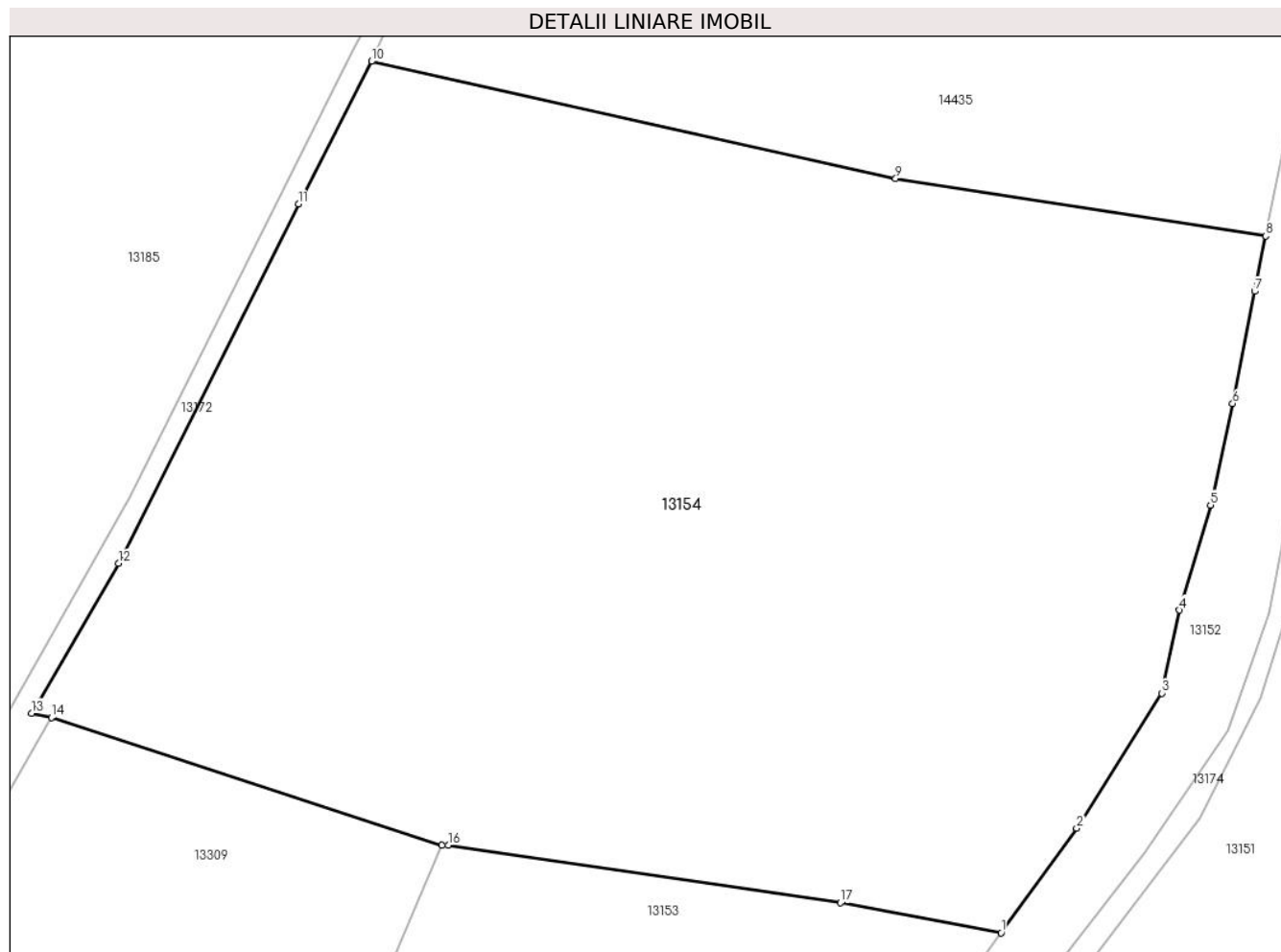
Inscrieri privind dezmembramintele dreptului de proprietate, drepturi reale de garanție și sarcini	Referințe
NU SUNT	

## Anexa Nr. 1 La Partea I

## Teren

Nr cadastral	Suprafața (mp)*	Observații / Referințe
	12.500	

\* Suprafața este determinată în planul de proiecție Stereo 70.



## Date referitoare la teren

Crt	Categorie folosință	Intravilan	Suprafața (mp)	Tarla	Parcelă	Nr. topo	Observații / Referințe
1	pasune	NU	12.500	80	3588/2	-	

## Lungime Segmente

1) Valorile lungimilor segmentelor sunt obținute din proiecție în plan.

Punct început	X / Y	Punct sfârșit	X / Y	Lungime segment (** (m)
1	589.969,279 386.064,325	2	589.979,224 386.078,105	16.994
2	589.979,224 386.078,105	3	589.990,423 386.095,846	20.98
3	589.990,423 386.095,846	4	589.992,786 386.106,763	11.17
4	589.992,786 386.106,763	5	589.996,851 386.120,578	14.401
5	589.996,851 386.120,578	6	589.999,768 386.133,927	13.664

Punct început	X / Y	Punct sfârşit	X / Y	Lungime segment (** (m)
6	589.999,768 386.133,927	7	590.002,664 386.148,699	15.053
7	590.002,664 386.148,699	8	590.004,121 386.155,974	7.419
8	590.004,121 386.155,974	9	589.955,396 386.163,54	49.309
9	589.955,396 386.163,54	10	589.886,379 386.178,931	70.712
10	589.886,379 386.178,931	11	589.876,767 386.160,172	21.078
11	589.876,767 386.160,172	12	589.853,071 386.112,921	52.86
12	589.853,071 386.112,921	13	589.841,637 386.093,21	22.787
13	589.841,637 386.093,21	14	589.844,23 386.092,62	2.659
14	589.844,23 386.092,62	15	589.895,67 386.075,86	54.101
15	589.895,67 386.075,86	16	589.896,479 386.075,852	0.809
16	589.896,479 386.075,852	17	589.948,139 386.068,275	52.213
17	589.948,139 386.068,275	1	589.969,279 386.064,325	21.506

\*\* Lungimile segmentelor sunt determinate în planul de proiecţie Stereo 70 şi sunt rotunjite la 1 milimetru.

\*\*\* Distanţa dintre puncte este formată din segmente cumulate ce sunt mai mici decât valoarea 1 milimetru.



**DATE DESPRE IMOBILUL NR. 13155**

Oficiul de Cadastru și Publicitate Imobiliară PRAHOVA  
Biroul de Cadastru și Publicitate Imobiliară Ploiești

**A. Partea I. Descrierea imobilului**

TEREN Extravilan

Adresa: Jud. Prahova

Nr. Crt	Nr cadastral Nr. topografic	Suprafața* (mp)	Observații / Referințe
A1		13.792	Sector cadastral:42 Teren neimprejmuit;

**B. Partea II. Proprietari și acte**

Inscrieri privitoare la dreptul de proprietate și alte drepturi reale		Referințe
/		
Act Normativ nr. 7, din 13/03/1996 emis de PARLAMENTUL ROMANIEI (LEGE; );		
B1	Inscrierea posesiei, drept de PROPRIETATE, dobandit prin Lege, cota actuala 1/1, cota initiala 1/1 1) <b>NEIDENTIFICAT NEIDENTIFICAT</b>	A1
B2	Se noteaza faptul ca imobilul are proprietar neidentificat.	A1

**C. Partea III. SARCINI .**

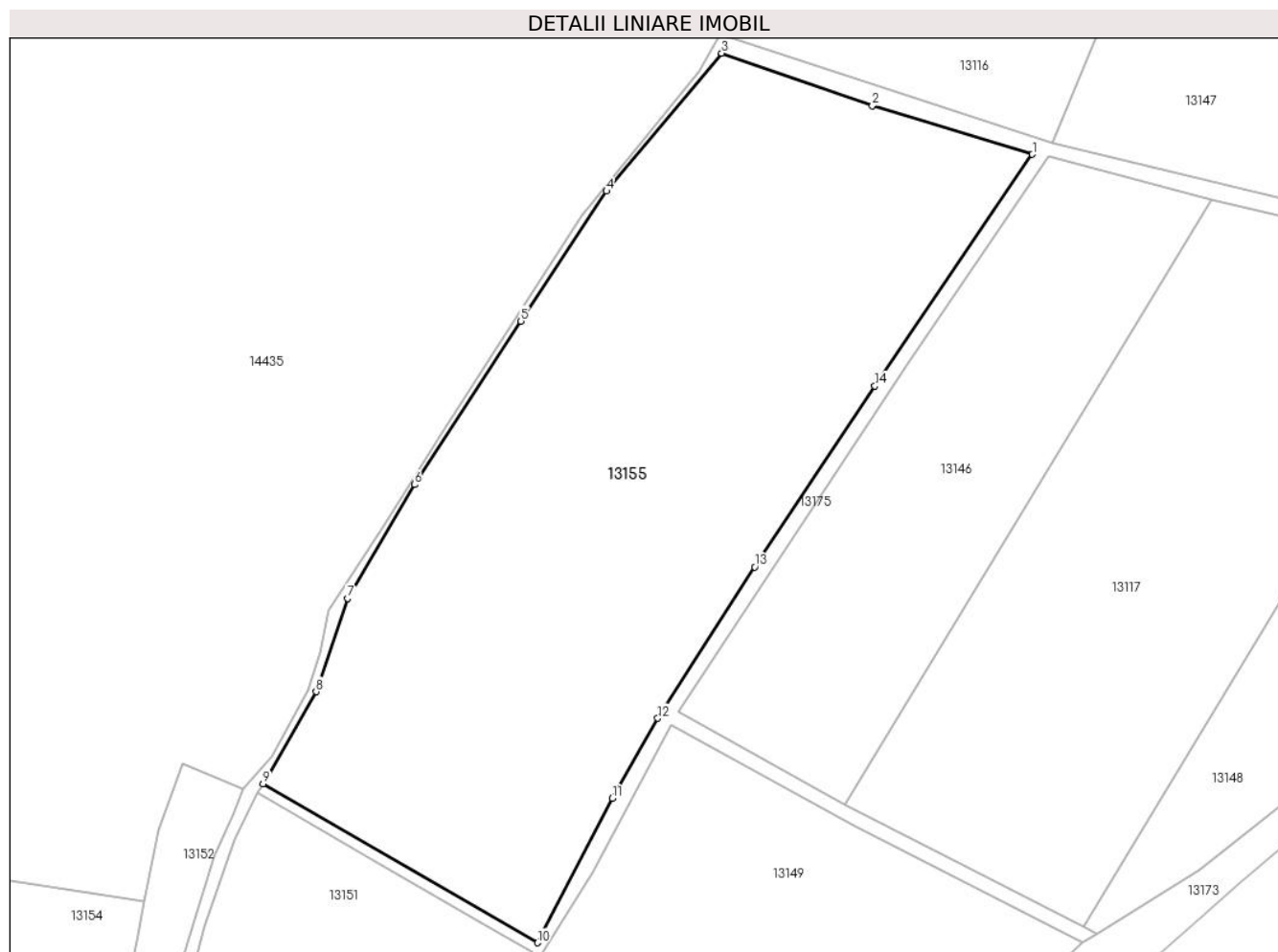
Inscrieri privind dezmembramintele dreptului de proprietate, drepturi reale de garanție și sarcini	Referințe
NU SUNT	

## Anexa Nr. 1 La Partea I

## Teren

Nr cadastral	Suprafața (mp)*	Observații / Referințe
	13.792	

\* Suprafața este determinată în planul de proiecție Stereo 70.



## Date referitoare la teren

Crt	Categorie folosință	Intravilan	Suprafața (mp)	Tarla	Parcelă	Nr. topo	Observații / Referințe
1	vie	NU	13.792	81	3683	-	

## Lungime Segmente

1) Valorile lungimilor segmentelor sunt obținute din proiecție în plan.

Punct început	X / Y	Punct sfârșit	X / Y	Lungime segment (** (m)
1	590.197,427 386.318,405	2	590.162,605 386.328,979	36.392
2	590.162,605 386.328,979	3	590.129,824 386.340,386	34.709
3	590.129,824 386.340,386	4	590.104,746 386.310,381	39.105
4	590.104,746 386.310,381	5	590.086,132 386.282,118	33.842
5	590.086,132 386.282,118	6	590.062,966 386.246,568	42.432



Punct început	X / Y	Punct sfârşit	X / Y	Lungime segment (** (m)
6	590.062,966 386.246,568	7	590.048,344 386.221,805	28.758
7	590.048,344 386.221,805	8	590.041,561 386.201,534	21.376
8	590.041,561 386.201,534	9	590.029,983 386.181,459	23.174
9	590.029,983 386.181,459	10	590.089,702 386.146,918	68.989
10	590.089,702 386.146,918	11	590.106,036 386.178,339	35.413
11	590.106,036 386.178,339	12	590.115,932 386.195,76	20.036
12	590.115,932 386.195,76	13	590.137,014 386.228,66	39.075
13	590.137,014 386.228,66	14	590.163,162 386.268,0	47.237
14	590.163,162 386.268,0	1	590.197,427 386.318,405	60.949

\*\* Lungimile segmentelor sunt determinate în planul de proiecție Stereo 70 și sunt rotunjite la 1 milimetru.

\*\*\* Distanța dintre puncte este formată din segmente cumulate ce sunt mai mici decât valoarea 1 milimetru.



**DATE DESPRE IMOBILUL NR. 13156**

Oficiul de Cadastru și Publicitate Imobiliară PRAHOVA  
Biroul de Cadastru și Publicitate Imobiliară Ploiești

**A. Partea I. Descrierea imobilului**

TEREN Extravilan

Adresa: Jud. Prahova

Nr. Crt	Nr cadastral Nr. topografic	Suprafața* (mp)	Observații / Referințe
A1		5.300	Sector cadastral:42 Teren neimprejmuit;

**B. Partea II. Proprietari și acte**

Inscrieri privitoare la dreptul de proprietate și alte drepturi reale	Referințe
/	
Act Administrativ nr. 139, din 17/05/2004 emis de CJSDPAT PRAHOVA (TITLU DE PROPRIETATE; );	
B1	A1
Intabulare, drept de PROPRIETATE, dobandit prin Reconstituire, cota actuala 1/1, cota initiala 1/1	
1) CHIRITOIU CONSTANTIN	

**C. Partea III. SARCINI .**

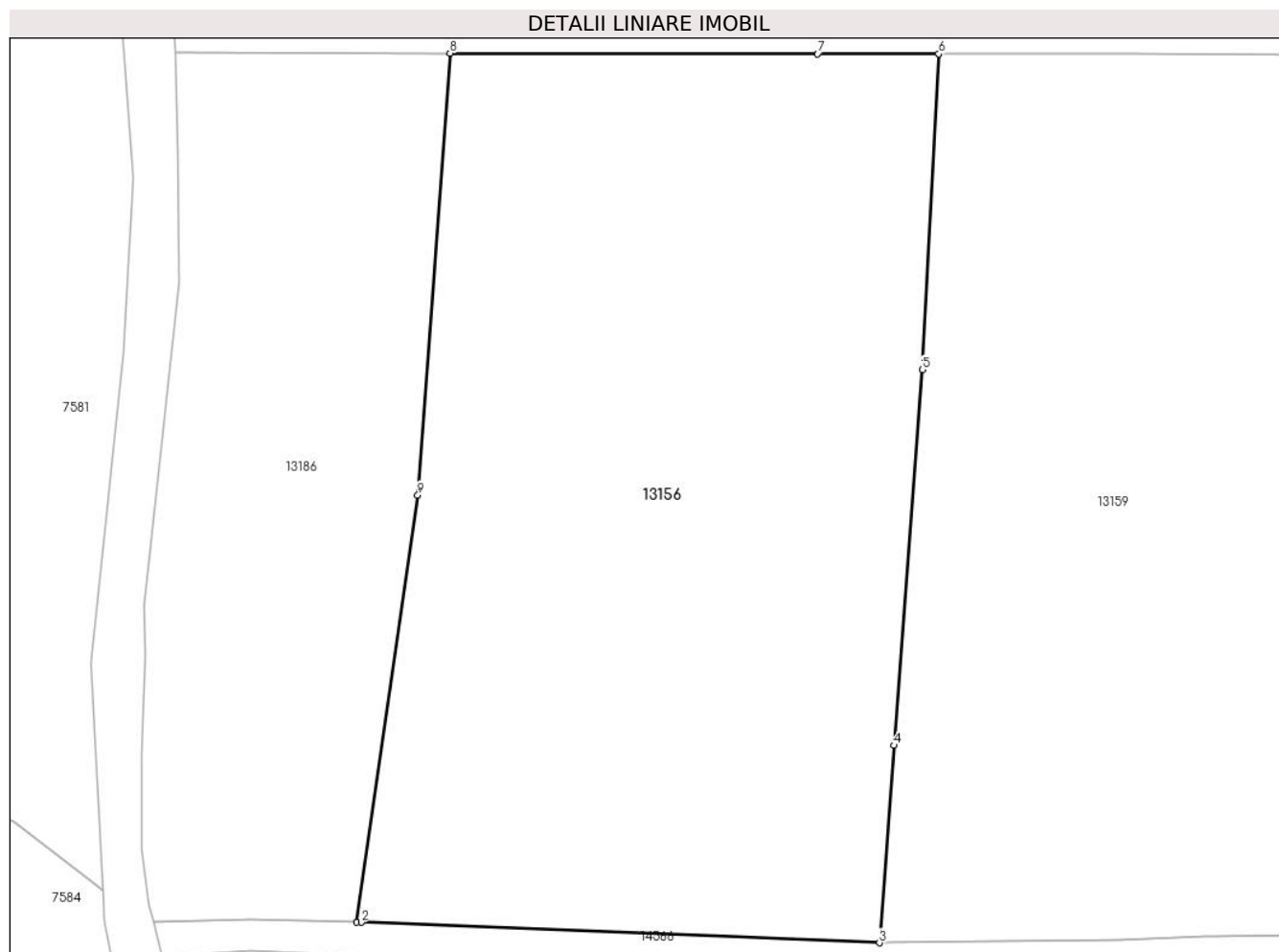
Inscrieri privind dezmembramintele dreptului de proprietate, drepturi reale de garanție și sarcini	Referințe
NU SUNT	

## Anexa Nr. 1 La Partea I

## Teren

Nr cadastral	Suprafața (mp)*	Observații / Referințe
	5.300	

\* Suprafața este determinată în planul de proiecție Stereo 70.



## Date referitoare la teren

Crt	Categorie folosință	Intravilan	Suprafața (mp)	Tarla	Parcelă	Nr. topo	Observații / Referințe
1	pasune	NU	5.300	79	3531/2	-	

## Lungime Segmente

1) Valorile lungimilor segmentelor sunt obținute din proiecție în plan.

Punct început	X / Y	Punct sfârșit	X / Y	Lungime segment (** (m)
1	589.749,974 386.684,937	2	589.750,488 386.684,922	0.514
2	589.750,488 386.684,922	3	589.807,314 386.682,692	56.87
3	589.807,314 386.682,692	4	589.808,912 386.704,335	21.702
4	589.808,912 386.704,335	5	589.812,036 386.745,515	41.298
5	589.812,036 386.745,515	6	589.813,829 386.780,143	34.674

Punct început	X / Y	Punct sfârșit	X / Y	Lungime segment (** (m)
6	589.813,829 386.780,143	7	589.800,543 386.780,16	13.286
7	589.800,543 386.780,16	8	589.760,229 386.780,21	40.314
8	589.760,229 386.780,21	9	589.756,677 386.731,774	48.566
9	589.756,677 386.731,774	1	589.749,974 386.684,937	47.314

\*\* Lungimile segmentelor sunt determinate în planul de proiecție Stereo 70 și sunt rotunjite la 1 milimetru.

\*\*\* Distanța dintre puncte este formată din segmente cumulate ce sunt mai mici decât valoarea 1 milimetru.



**DATE DESPRE IMOBILUL NR. 13157**

Oficiul de Cadastru și Publicitate Imobiliară PRAHOVA  
Biroul de Cadastru și Publicitate Imobiliară Ploiești

**A. Partea I. Descrierea imobilului**

TEREN Extravilan

Adresa: Jud. Prahova

Nr. Crt	Nr cadastral Nr. topografic	Suprafața* (mp)	Observații / Referințe
A1		5.600	Sector cadastral:42 Teren neimprejmuit;

**B. Partea II. Proprietari și acte**

Inscrieri privitoare la dreptul de proprietate și alte drepturi reale		Referințe
/		
Act Administrativ nr. 140, din 17/05/2004 emis de CJSDPAT PRAHOVA (TITLU DE PROPRIETATE; );		
B1	Intabulare, drept de PROPRIETATE, dobandit prin Reconstituire, cota actuala 1/1, cota initiala 1/1 1) CHIRITOIU IORDAN 2) CHIRITOIU GHEORGHE	A1

**C. Partea III. SARCINI .**

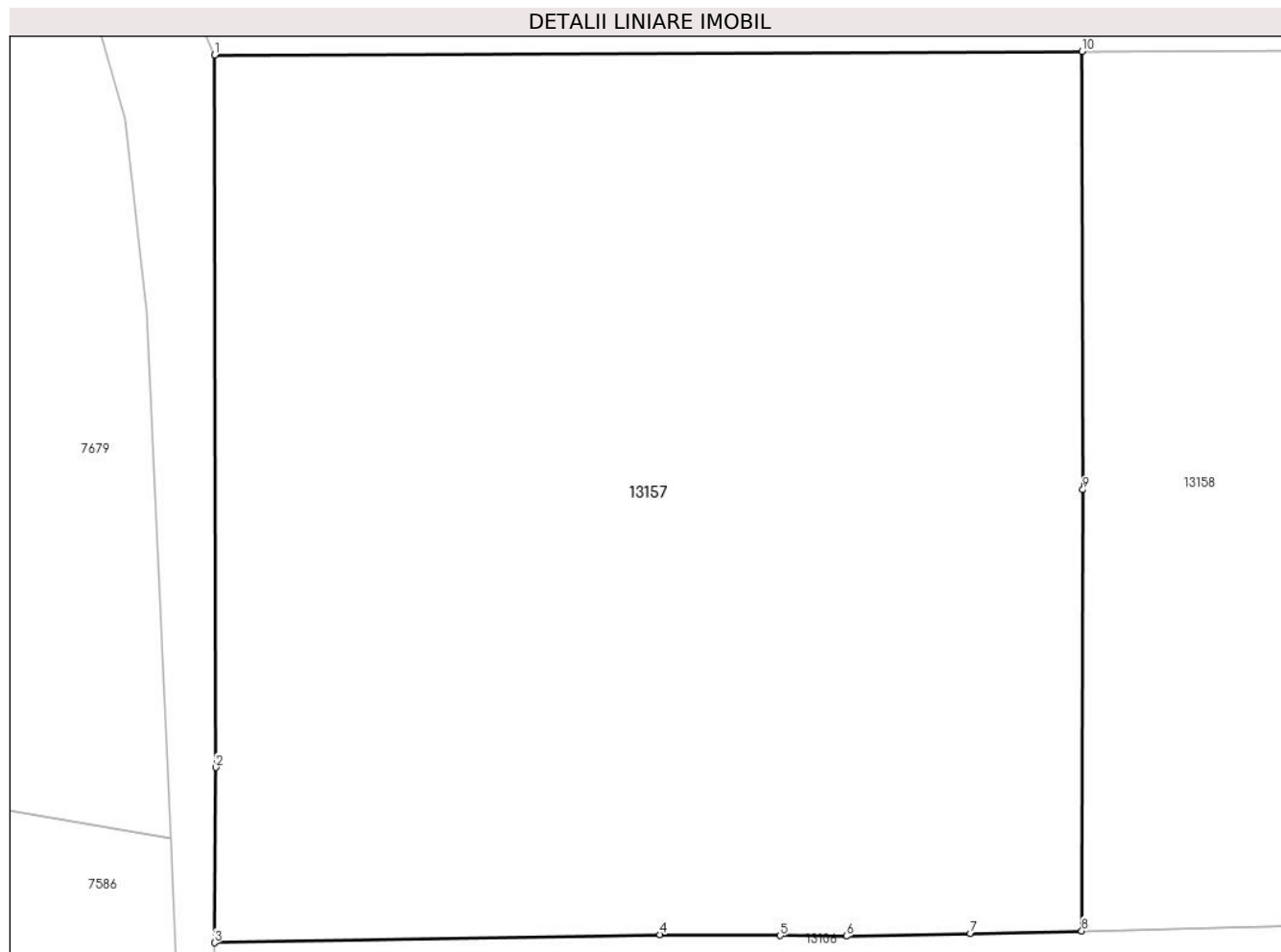
Inscrieri privind dezmembramintele dreptului de proprietate, drepturi reale de garanție și sarcini	Referințe
NU SUNT	

## Anexa Nr. 1 La Partea I

## Teren

Nr cadastral	Suprafața (mp)*	Observații / Referințe
	5.600	

\* Suprafața este determinată în planul de proiecție Stereo 70.



## Date referitoare la teren

Crt	Categorie folosință	Intravilan	Suprafața (mp)	Tarla	Parcelă	Nr. topo	Observații / Referințe
1	vie	NU	5.600	79	3509/2	-	

## Lungime Segmente

1) Valorile lungimilor segmentelor sunt obținute din proiecție în plan.

Punct început	X / Y	Punct sfârșit	X / Y	Lungime segment (** (m)
1	589.719,461 386.998,649	2	589.719,547 386.937,778	60.871
2	589.719,547 386.937,778	3	589.719,45 386.922,799	14.979
3	589.719,45 386.922,799	4	589.757,562 386.923,502	38.118
4	589.757,562 386.923,502	5	589.767,845 386.923,414	10.283
5	589.767,845 386.923,414	6	589.773,509 386.923,365	5.664



Punct început	X / Y	Punct sfârșit	X / Y	Lungime segment (** (m)
6	589.773,509 386.923,365	7	589.784,109 386.923,599	10.603
7	589.784,109 386.923,599	8	589.793,645 386.923,81	9.538
8	589.793,645 386.923,81	9	589.793,746 386.961,511	37.701
9	589.793,746 386.961,511	10	589.793,655 386.998,965	37.454
10	589.793,655 386.998,965	1	589.719,461 386.998,649	74.195

\*\* Lungimile segmentelor sunt determinate în planul de proiecție Stereo 70 și sunt rotunjite la 1 milimetru.

\*\*\* Distanța dintre puncte este formată din segmente cumulate ce sunt mai mici decât valoarea 1 milimetru.



**DATE DESPRE IMOBILUL NR. 13158**

Oficiul de Cadastru și Publicitate Imobiliară PRAHOVA  
Biroul de Cadastru și Publicitate Imobiliară Ploiești

**A. Partea I. Descrierea imobilului**

TEREN Extravilan

Adresa: Jud. Prahova

Nr. Crt	Nr cadastral Nr. topografic	Suprafața* (mp)	Observații / Referințe
A1		2.981	Sector cadastral:42 Teren neimprejmuit;

**B. Partea II. Proprietari și acte**

Inscrieri privitoare la dreptul de proprietate și alte drepturi reale	Referințe
/	
Act Administrativ nr. 96245, din 23/12/2002 emis de CJSDPAT PRAHOVA (TITLU DE PROPRIETATE; );	
B1	A1
Intabulare, drept de PROPRIETATE, dobandit prin Reconstituire, cota actuala 1/1, cota initiala 1/1 1) CHIRITOIU GH GHEORGHE	

**C. Partea III. SARCINI .**

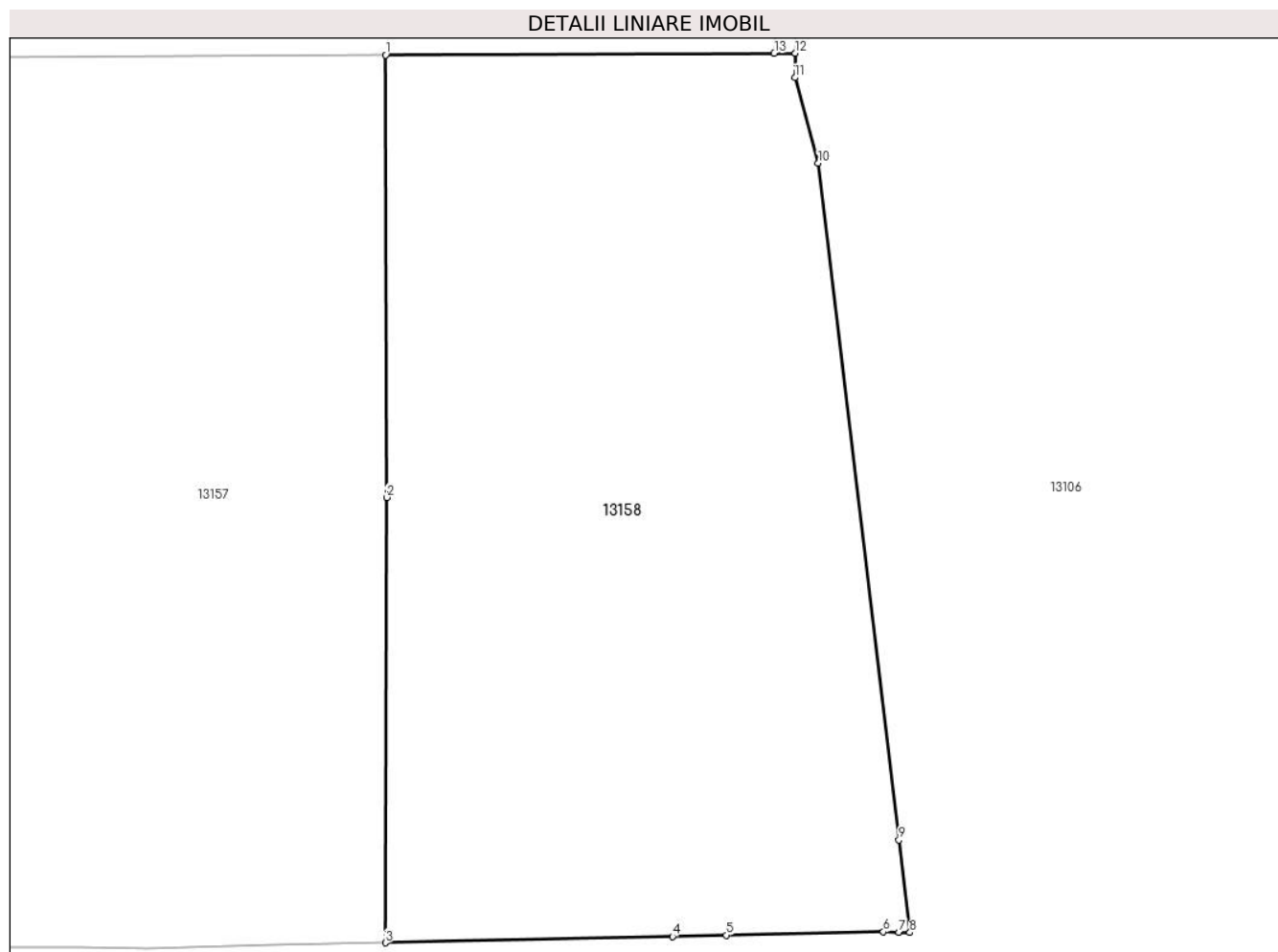
Inscrieri privind dezmembramintele dreptului de proprietate, drepturi reale de garanție și sarcini	Referințe
NU SUNT	

## Anexa Nr. 1 La Partea I

## Teren

Nr cadastral	Suprafața (mp)*	Observații / Referințe
	2.981	

\* Suprafața este determinată în planul de proiecție Stereo 70.



## Date referitoare la teren

Crt	Categorie folosință	Intra vilan	Suprafața (mp)	Tarla	Parcelă	Nr. topo	Observații / Referințe
1	vie	NU	2.981	79	3509/1	-	

## Lungime Segmente

1) Valorile lungimilor segmentelor sunt obținute din proiecție în plan.

Punct început	X / Y	Punct sfârșit	X / Y	Lungime segment (** (m)
1	589.793,655 386.998,965	2	589.793,746 386.961,511	37.454
2	589.793,746 386.961,511	3	589.793,645 386.923,81	37.701
3	589.793,645 386.923,81	4	589.817,972 386.924,347	24.333
4	589.817,972 386.924,347	5	589.822,515 386.924,448	4.544
5	589.822,515 386.924,448	6	589.835,83 386.924,742	13.318

Punct început	X / Y	Punct sfârșit	X / Y	Lungime segment (** (m)
6	589.835,83 386.924,742	7	589.837,137 386.924,706	1.307
7	589.837,137 386.924,706	8	589.838,07 386.924,68	0.933
8	589.838,07 386.924,68	9	589.837,138 386.932,507	7.882
9	589.837,138 386.932,507	10	589.830,312 386.989,807	57.705
10	589.830,312 386.989,807	11	589.828,326 386.997,048	7.508
11	589.828,326 386.997,048	12	589.828,359 386.999,114	2.066
12	589.828,359 386.999,114	13	589.826,578 386.999,106	1.781
13	589.826,578 386.999,106	1	589.793,655 386.998,965	32.923

\*\* Lungimile segmentelor sunt determinate în planul de proiecție Stereo 70 și sunt rotunjite la 1 milimetru.

\*\*\* Distanța dintre puncte este formată din segmente cumulate ce sunt mai mici decât valoarea 1 milimetru.



**DATE DESPRE IMOBILUL NR. 13159**

Oficiul de Cadastru și Publicitate Imobiliară PRAHOVA  
Biroul de Cadastru și Publicitate Imobiliară Ploiești

**A. Partea I. Descrierea imobilului**

TEREN Necunoscut

Adresa: Loc. Bighilin, Jud. Prahova

Nr. Crt	Nr cadastral Nr. topografic	Suprafața* (mp)	Observații / Referințe
A1		5.000	Sector cadastral:42 Teren neimprejmuit;

**B. Partea II. Proprietari și acte**

Inscrieri privitoare la dreptul de proprietate și alte drepturi reale		Referințe
/		
Act Administrativ nr. 200537, din 07/09/2007 emis de CJSDPAT PRAHOVA (TITLU DE PROPRIETATE; );		
B1	Intabulare, drept de PROPRIETATE, dobandit prin Reconstituire, cota actuala 1/1, cota initiala 1/1 1) MOSNEANU ION FLORICA	A1

**C. Partea III. SARCINI .**

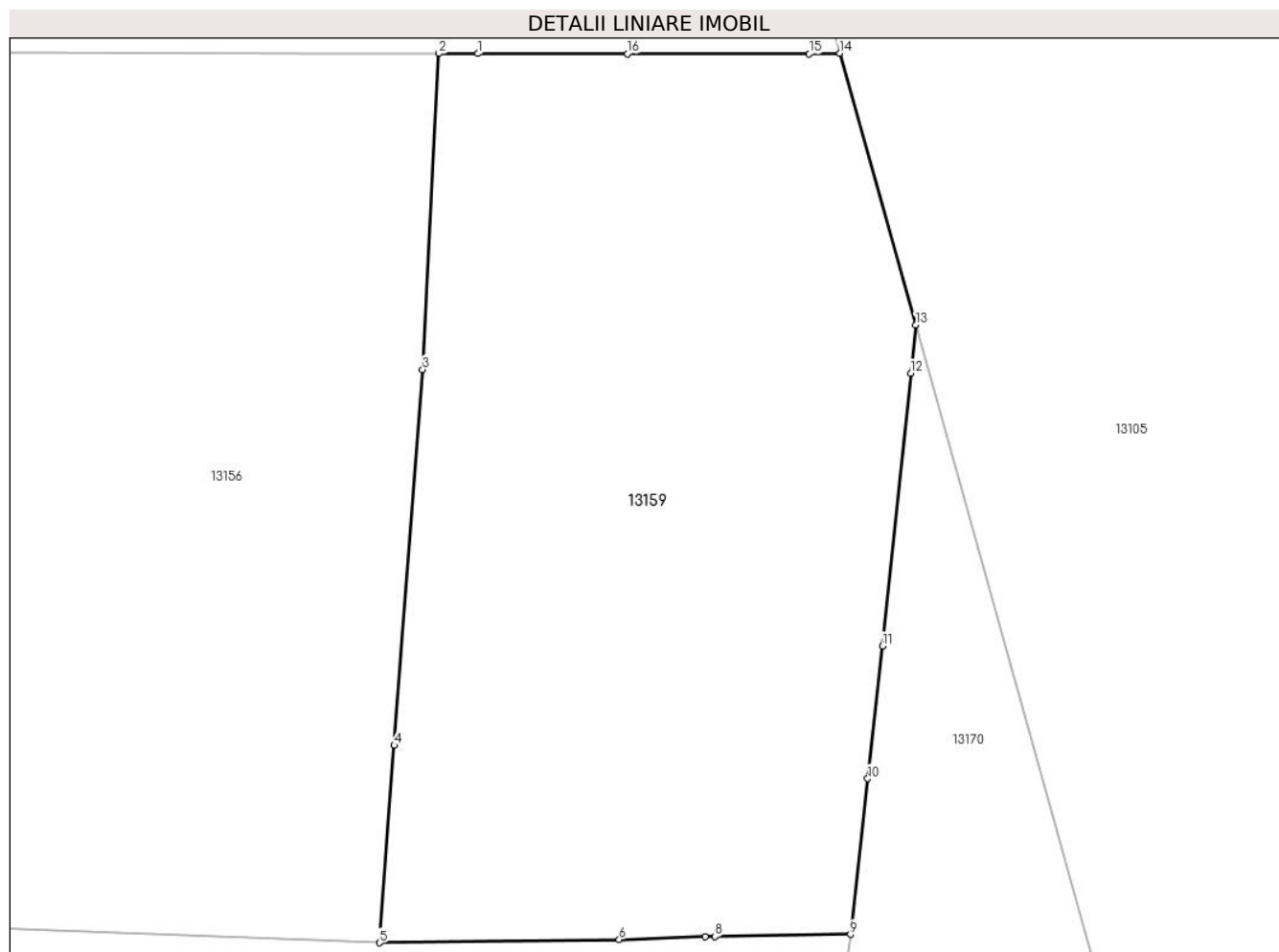
Inscrieri privind dezmembramintele dreptului de proprietate, drepturi reale de garanție și sarcini	Referințe
NU SUNT	

## Anexa Nr. 1 La Partea I

## Teren

Nr cadastral	Suprafața (mp)*	Observații / Referințe
	5.000	

\* Suprafața este determinată în planul de proiecție Stereo 70.



## Date referitoare la teren

Crt	Categorie folosință	Intravilan	Suprafața (mp)	Tarla	Parcelă	Nr. topo	Observații / Referințe
1	vie	NU	3.464	79	3531/1	-	
2	vie	DA	551	79	3531/1	-	
3	pasune	NU	761	79	3534	-	
4	pasune	DA	224	79	3534	-	

## Lungime Segmente

1) Valorile lungimilor segmentelor sunt obținute din proiecție în plan.

Punct început	X / Y	Punct sfârșit	X / Y	Lungime segment (** (m)
1	589.818,094 386.780,138	2	589.813,829 386.780,143	4.265
2	589.813,829 386.780,143	3	589.812,036 386.745,515	34.674
3	589.812,036 386.745,515	4	589.808,912 386.704,335	41.298



Punct început	X / Y	Punct sfârșit	X / Y	Lungime segment (** (m)
4	589.808,912 386.704,335	5	589.807,314 386.682,692	21.702
5	589.807,314 386.682,692	6	589.833,595 386.683,049	26.283
6	589.833,595 386.683,049	7	589.843,013 386.683,34	9.422
7	589.843,013 386.683,34	8	589.844,073 386.683,359	1.06
8	589.844,073 386.683,359	9	589.858,953 386.683,619	14.882
9	589.858,953 386.683,619	10	589.860,844 386.700,688	17.173
10	589.860,844 386.700,688	11	589.862,453 386.715,212	14.613
11	589.862,453 386.715,212	12	589.865,575 386.745,105	30.056
12	589.865,575 386.745,105	13	589.866,128 386.750,402	5.326
13	589.866,128 386.750,402	14	589.857,79 386.780,181	30.924
14	589.857,79 386.780,181	15	589.854,433 386.780,092	3.358
15	589.854,433 386.780,092	16	589.834,497 386.780,117	19.936
16	589.834,497 386.780,117	1	589.818,094 386.780,138	16.403

\*\* Lungimile segmentelor sunt determinate în planul de proiecție Stereo 70 și sunt rotunjite la 1 milimetru.

\*\*\* Distanța dintre puncte este formată din segmente cumulate ce sunt mai mici decât valoarea 1 milimetru.



**DATE DESPRE IMOBILUL NR. 13160**

Oficiul de Cadastru și Publicitate Imobiliară PRAHOVA  
Biroul de Cadastru și Publicitate Imobiliară Ploiești

**A. Partea I. Descrierea imobilului**

TEREN Intravilan

Adresa: Loc. Bighilin, Jud. Prahova

Nr. Crt	Nr cadastral Nr. topografic	Suprafața* (mp)	Observații / Referințe
A1		327	Sector cadastral:42 Teren neimprejmut;

**B. Partea II. Proprietari și acte**

Inscrieri privitoare la dreptul de proprietate și alte drepturi reale		Referințe
/		
Act Normativ nr. 7, din 13/03/1996 emis de PARLAMENTUL ROMANIEI (LEGE; );		
B1	Inscrierea posesiei, drept de PROPRIETATE, dobandit prin Lege, cota actuala 1/1, cota initiala 1/1 1) <b>NEIDENTIFICAT NEIDENTIFICAT</b>	A1
B2	Se noteaza faptul ca imobilul are proprietar neidentificat.	A1

**C. Partea III. SARCINI .**

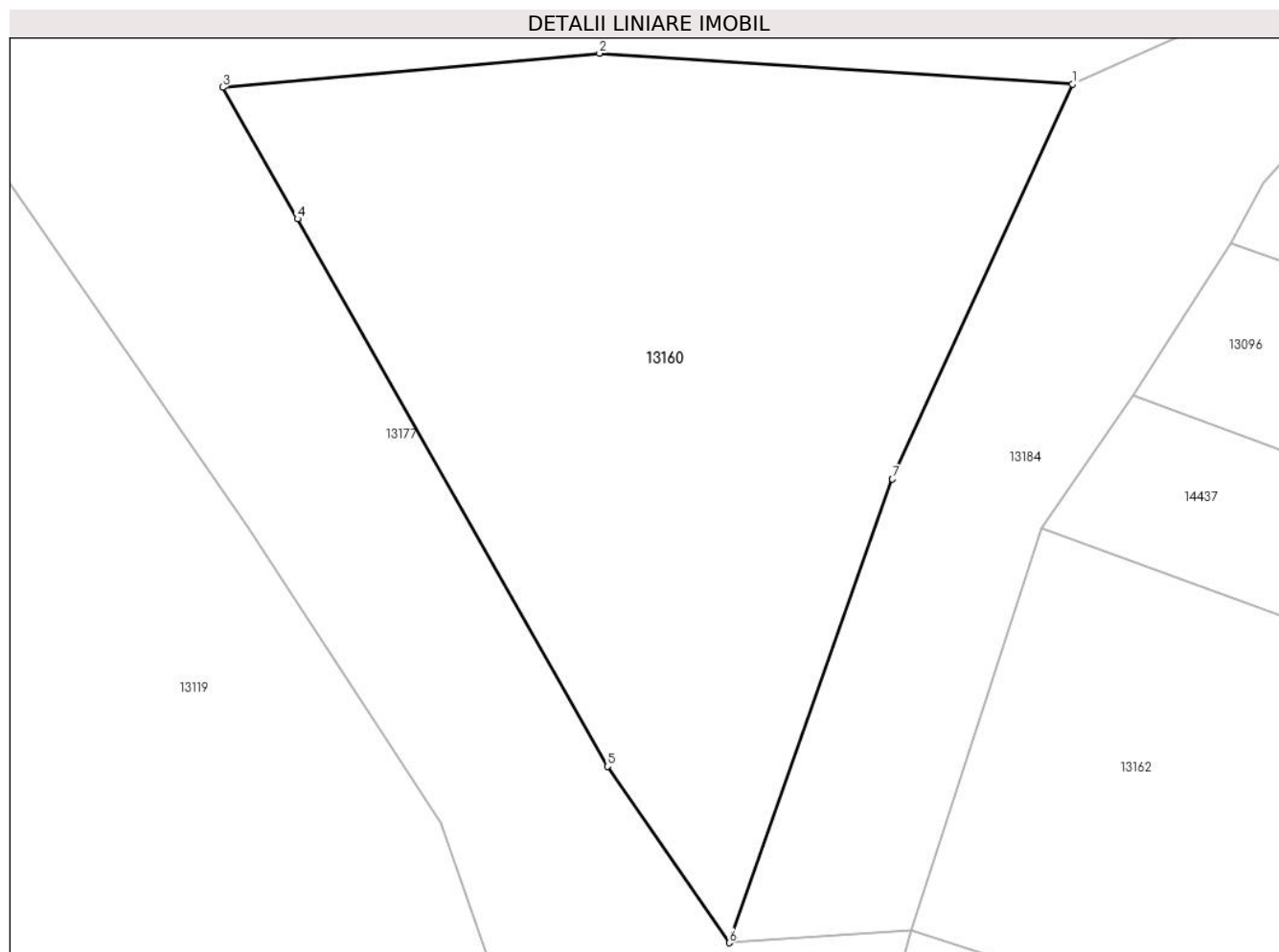
Inscrieri privind dezmembramintele dreptului de proprietate, drepturi reale de garanție și sarcini	Referințe
NU SUNT	

## Anexa Nr. 1 La Partea I

## Teren

Nr cadastral	Suprafața (mp)*	Observații / Referințe
	327	

\* Suprafața este determinată în planul de proiecție Stereo 70.



## Date referitoare la teren

Crt	Categorie folosință	Intravilan	Suprafața (mp)	Tarla	Parcelă	Nr. topo	Observații / Referințe
1	pasune	DA	327	84	-	-	

## Lungime Segmente

1) Valorile lungimilor segmentelor sunt obținute din proiecție în plan.

Punct început	X / Y	Punct sfârșit	X / Y	Lungime segment (** (m)
1	589.527,274 386.184,59	2	589.513,32 386.185,504	13.984
2	589.513,32 386.185,504	3	589.502,209 386.184,5	11.156
3	589.502,209 386.184,5	4	589.504,408 386.180,623	4.457
4	589.504,408 386.180,623	5	589.513,558 386.164,487	18.55
5	589.513,558 386.164,487	6	589.517,146 386.159,285	6.319

Punct început	X / Y	Punct sfârșit	X / Y	Lungime segment (** (m)
6	589.517,146 386.159,285	7	589.521,961 386.172,955	14.493
7	589.521,961 386.172,955	1	589.527,274 386.184,59	12.791

\*\* Lungimile segmentelor sunt determinate în planul de proiecție Stereo 70 și sunt rotunjite la 1 milimetru.

\*\*\* Distanța dintre puncte este formată din segmente cumulate ce sunt mai mici decât valoarea 1 milimetru.



**DATE DESPRE IMOBILUL NR. 13162**

Oficiul de Cadastru și Publicitate Imobiliară PRAHOVA  
Biroul de Cadastru și Publicitate Imobiliară Ploiești

**A. Partea I. Descrierea imobilului**

TEREN Extravilan

Adresa: Jud. Prahova

Nr. Crt	Nr cadastral Nr. topografic	Suprafața* (mp)	Observații / Referințe
A1		1.850	Sector cadastral:42 Teren neimpregmuit;

**B. Partea II. Proprietari și acte**

Inscrieri privitoare la dreptul de proprietate și alte drepturi reale	Referințe
/	
Act Administrativ nr. 203714, din 14/10/2008 emis de CJSDPAT PRAHOVA (TITLU DE PROPRIETATE; );	
B1	A1
Intabulare, drept de PROPRIETATE, dobandit prin Reconstituire, cota actuala 1/1, cota initiala 1/1	
1) RADU FLOAREA 2) TUDOR NICOLAE 3) BALANESCU LUCICA 4) TUDOR ALEXANDRU 5) TUDOR TITU 6) TUDOR MARIN	

**C. Partea III. SARCINI .**

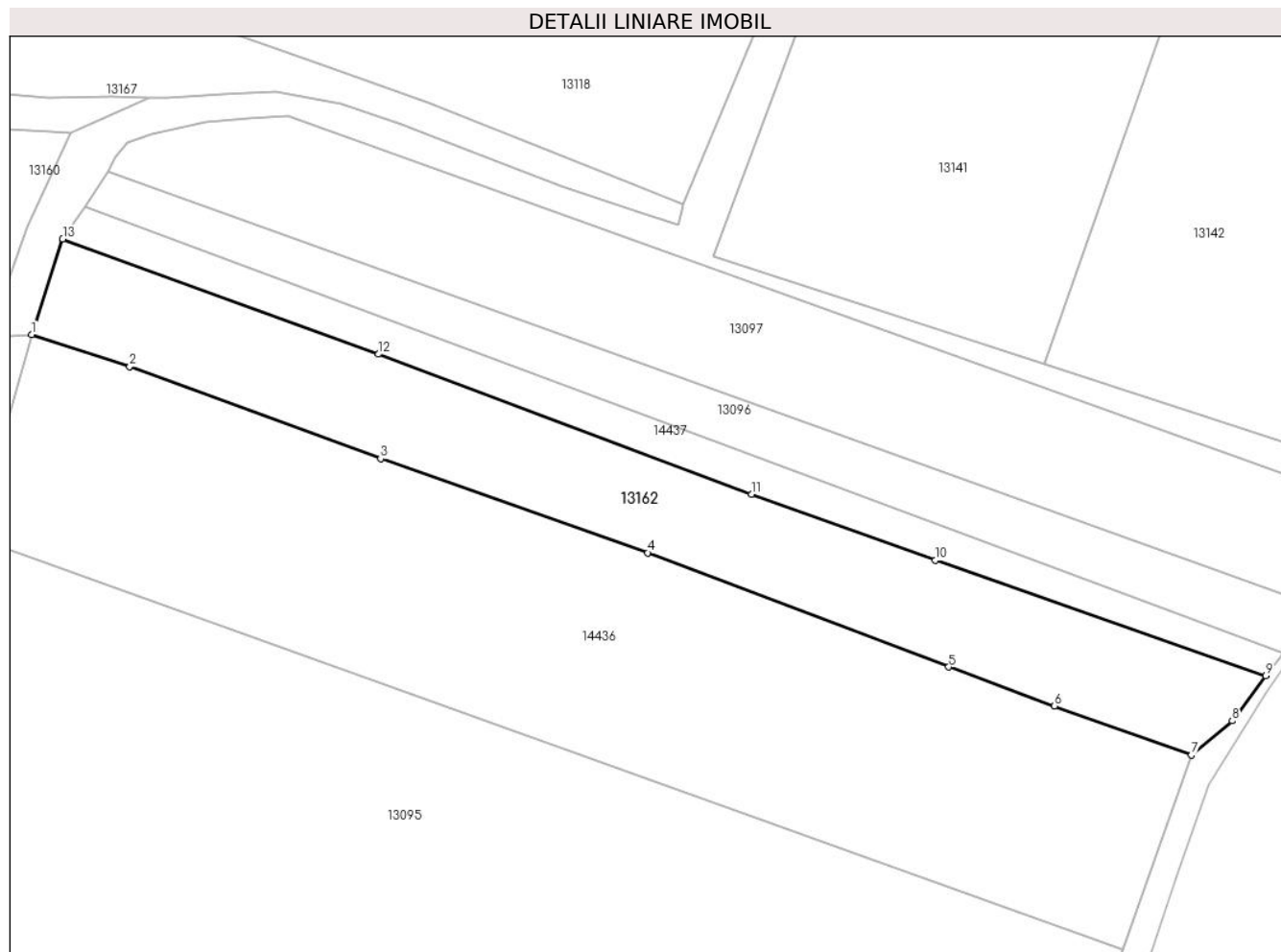
Inscrieri privind dezmembramintele dreptului de proprietate, drepturi reale de garanție și sarcini	Referințe
NU SUNT	

## Anexa Nr. 1 La Partea I

## Teren

Nr cadastral	Suprafața (mp)*	Observații / Referințe
	1.850	

\* Suprafața este determinată în planul de proiecție Stereo 70.



## Date referitoare la teren

Crt	Categorie folosință	Intravilan	Suprafața (mp)	Tarla	Parcelă	Nr. topo	Observații / Referințe
1	vie	NU	1.850	83	3782/5	-	

## Lungime Segmente

1) Valorile lungimilor segmentelor sunt obținute din proiecție în plan.

Punct început	X / Y	Punct sfârșit	X / Y	Lungime segment (** (m)
1	589.522,513 386.159,67	2	589.534,667 386.155,734	12.775
2	589.534,667 386.155,734	3	589.565,723 386.144,357	33.074
3	589.565,723 386.144,357	4	589.598,763 386.132,701	35.036
4	589.598,763 386.132,701	5	589.636,051 386.118,581	39.872
5	589.636,051 386.118,581	6	589.649,138 386.113,747	13.951



Punct început	X / Y	Punct sfârșit	X / Y	Lungime segment (** (m)
6	589.649,138 386.113,747	7	589.666,097 386.107,675	18.013
7	589.666,097 386.107,675	8	589.671,155 386.111,908	6.596
8	589.671,155 386.111,908	9	589.675,306 386.117,469	6.939
9	589.675,306 386.117,469	10	589.634,421 386.131,784	43.319
10	589.634,421 386.131,784	11	589.611,648 386.139,955	24.195
11	589.611,648 386.139,955	12	589.565,465 386.157,262	49.319
12	589.565,465 386.157,262	13	589.526,357 386.171,497	41.618
13	589.526,357 386.171,497	1	589.522,513 386.159,67	12.436

\*\* Lungimile segmentelor sunt determinate în planul de proiecție Stereo 70 și sunt rotunjite la 1 milimetru.

\*\*\* Distanța dintre puncte este formată din segmente cumulate ce sunt mai mici decât valoarea 1 milimetru.



**DATE DESPRE IMOBILUL NR. 13163**

Oficiul de Cadastru și Publicitate Imobiliară PRAHOVA  
Biroul de Cadastru și Publicitate Imobiliară Ploiești

**A. Partea I. Descrierea imobilului**

TEREN Intravilan

Adresa: Loc. Bighilin, Str Str Mihai Viteazul, Jud. Prahova

Nr. Crt	Nr cadastral Nr. topografic	Suprafața* (mp)	Observații / Referințe
A1		344	Sector cadastral:42 Teren neimprejmuit;

**B. Partea II. Proprietari și acte**

Inscrieri privitoare la dreptul de proprietate și alte drepturi reale	Referințe
/	
Act Administrativ nr. 5748, din 01/02/2024 emis de PRIMARIA COMUNEI BUCOV;	
B1	A1
Intabulare, drept de PROPRIETATE, dobandit prin Lege, cota actuala 1/1, cota initiala 1/1 1) UAT BUCOV, CIF:2843531	

**C. Partea III. SARCINI .**

Inscrieri privind dezmembramintele dreptului de proprietate, drepturi reale de garanție și sarcini	Referințe
NU SUNT	

## Anexa Nr. 1 La Partea I

## Teren

Nr cadastral	Suprafața (mp)*	Observații / Referințe
	344	

\* Suprafața este determinată în planul de proiecție Stereo 70.



## Date referitoare la teren

Crt	Categorie folosință	Intravilan	Suprafața (mp)	Tarla	Parcelă	Nr. topo	Observații / Referințe
1	drum	DA	344	83	3764/3	-	

## Lungime Segmente

1) Valorile lungimilor segmentelor sunt obținute din proiecție în plan.

Punct început	X / Y	Punct sfârșit	X / Y	Lungime segment (** (m)
1	589.338,916 385.601,715	2	589.336,25 385.594,02	8.144
3	589.340,07 385.594,14	4	589.341,92 385.593,82	1.877
5	589.360,283 385.588,122	6	589.378,375 385.582,699	18.887
7	589.388,145 385.600,785	8	589.389,585 385.603,457	3.035
9	589.391,343 385.606,768	10	589.394,542 385.612,752	6.785

Punct început	X / Y	Punct sfârșit	X / Y	Lungime segment (** (m)
2	589.336,25 385.594,02	3	589.340,07 385.594,14	3.822
4	589.341,92 385.593,82	5	589.360,283 385.588,122	19.227
6	589.378,375 385.582,699	7	589.388,145 385.600,785	20.556
8	589.389,585 385.603,457	9	589.391,343 385.606,768	3.749
10	589.394,542 385.612,752	11	589.395,982 385.615,424	3.035

Punct început	X / Y	Punct sfârșit	X / Y	Lungime segment (** (m)
11	589.395,982 385.615,424	12	589.392,554 385.617,55	4.034
13	589.386,906 385.604,87	14	589.384,099 385.599,921	5.69
15	589.381,542 385.595,241	16	589.379,402 385.591,07	4.688
17	589.378,038 385.589,302	18	589.376,225 385.588,513	1.977
19	589.374,078 385.588,237	20	589.361,978 385.592,816	12.937
21	589.353,273 385.596,092	22	589.344,906 385.599,476	9.025

Punct început	X / Y	Punct sfârșit	X / Y	Lungime segment (** (m)
12	589.392,554 385.617,55	13	589.386,906 385.604,87	13.881
14	589.384,099 385.599,921	15	589.381,542 385.595,241	5.333
16	589.379,402 385.591,07	17	589.378,038 385.589,302	2.233
18	589.376,225 385.588,513	19	589.374,078 385.588,237	2.165
20	589.361,978 385.592,816	21	589.353,273 385.596,092	9.301
22	589.344,906 385.599,476	1	589.338,916 385.601,715	6.395

\*\* Lungimile segmentelor sunt determinate în planul de proiecție Stereo 70 și sunt rotunjite la 1 milimetru.

\*\*\* Distanța dintre puncte este formată din segmente cumulate ce sunt mai mici decât valoarea 1 milimetru.



**DATE DESPRE IMOBILUL NR. 13164**

Oficiul de Cadastru și Publicitate Imobiliară PRAHOVA  
Biroul de Cadastru și Publicitate Imobiliară Ploiești

**A. Partea I. Descrierea imobilului**

TEREN Intravilan

Adresa: Loc. Bighilin, Str Str Mihai Viteazul, Nr. 97, Jud. Prahova

Nr. Crt	Nr cadastral Nr. topografic	Suprafața* (mp)	Observații / Referințe
A1		Din acte: 1.000 Masurata: 1.207	Sector cadastral:42 Teren imprejmuit;

**Construcții**

Crt	Nr cadastral Nr. topografic	Adresa	Observații / Referințe
A1.1	-C1	Loc. Bighilin, Str Str Mihai Viteazul, Nr. 97, Jud. Prahova	Nr. niveluri:2; S. construita la sol:126 mp; S. construita desfasurata:252 mp;

**B. Partea II. Proprietari și acte**

Inscrieri privitoare la dreptul de proprietate și alte drepturi reale		Referințe
/		
Act Administrativ nr. 42, din 19/08/1994 emis de CONSILIUL LOCAL AL COMUNEI VALEA CALUGAREASCA (AUTORIZATIE DE CONSTRUCTIE; );		
B1	Intabulare, drept de PROPRIETATE, dobandit prin Construire, cota actuala 1/1, cota initiala 1/1 1) <b>MAFTEI MARCEL</b> , CASATORIT CU; 2) <b>MAFTEI RODICA</b>	A1.1
Act Administrativ nr. 143, din 08/06/1994 emis de SOC. COM. ROVIT SA VALEA CALUGAREASCA (ADEVERINTA; );		
B2	Intabulare, drept de PROPRIETATE, dobandit prin Lege, cota actuala 1/1, cota initiala 1/1 1) <b>MAFTEI MARCEL</b> , CASATORIT CU;	A1

**C. Partea III. SARCINI .**

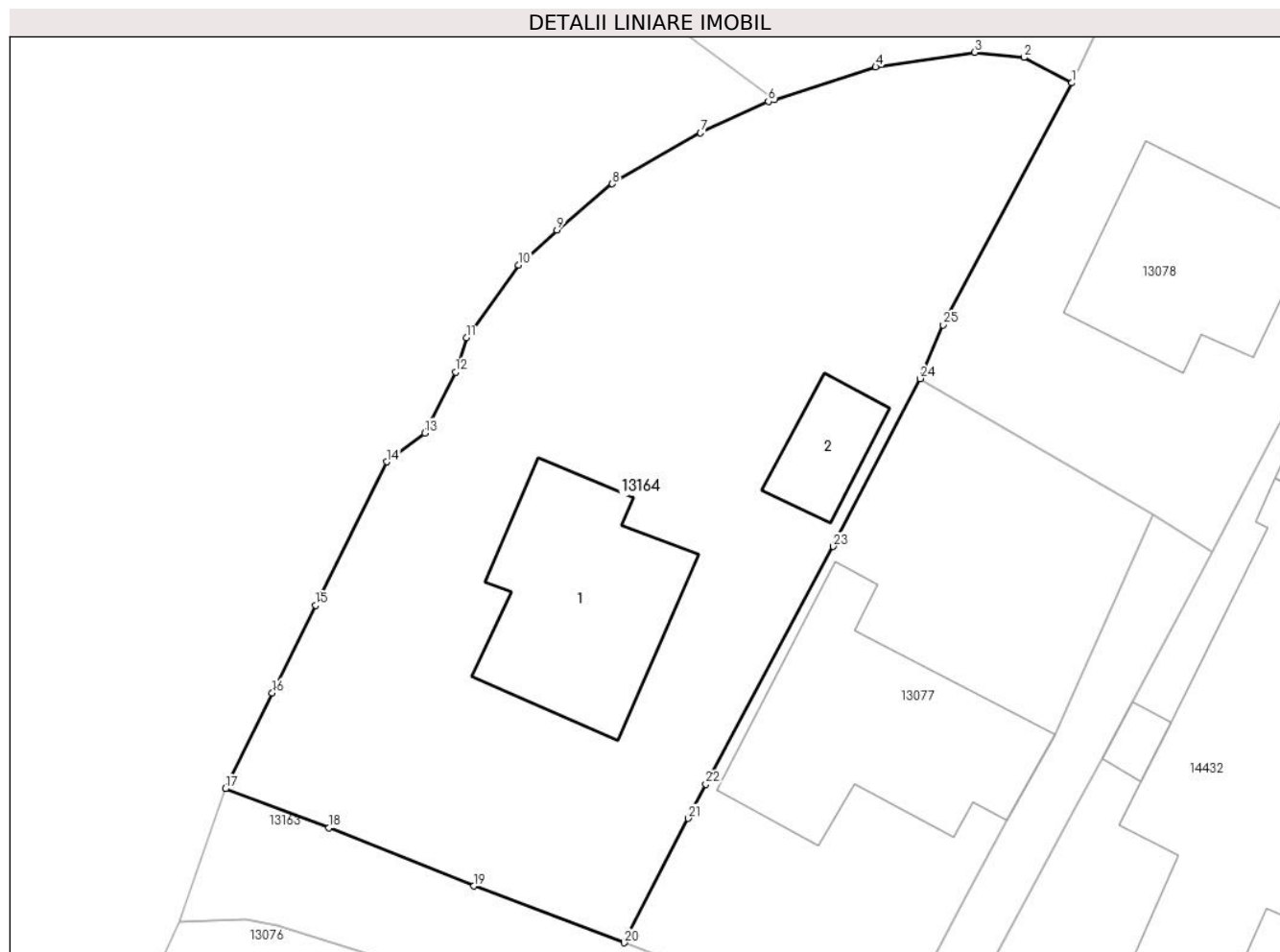
Inscrieri privind dezmembramintele dreptului de proprietate, drepturi reale de garanție și sarcini	Referințe
NU SUNT	

## Anexa Nr. 1 La Partea I

## Teren

Nr cadastral	Suprafața (mp)*	Observații / Referințe
	Din acte: 1.000 Masurata: 1.207	

\* Suprafața este determinată în planul de proiecție Stereo 70.



## Date referitoare la teren

Crt	Categorie folosință	Intra vilan	Suprafața (mp)	Tarla	Parcelă	Nr. topo	Observații / Referințe
1	curți constructii	DA	414	83	-	-	
2	arabil	DA	793	83	-	-	

## Date referitoare la construcții

Crt	Număr	Destinație construcție	Supraf. (mp)	Situație juridică	Observații / Referințe
A1.1	-C1	construcții de locuințe	Din acte: 123 Masurata: 126	Cu acte	Nr. niveluri:2; S. construita la sol:126 mp; S. construita desfasurata:252 mp;
A1.2	-C2	construcții anexa	Din acte: 0 Masurata: 33	Fara acte	Nr. niveluri:1; S. construita la sol:33 mp; S. construita desfasurata:33 mp;

## Lungime Segmente

1) Valorile lungimilor segmentelor sunt obținute din proiecție în plan.

Punct început	X / Y	Punct sfârșit	X / Y	Lungime segment (** (m)	Punct început	X / Y	Punct sfârșit	X / Y	Lungime segment (** (m)
1	589.387,853 385.642,514	2	589.385,067 385.643,976	3.146	2	589.385,067 385.643,976	3	589.382,234 385.644,277	2.849



Punct început	X / Y	Punct sfârșit	X / Y	Lungime segment (** (m))
3	589.382,234 385.644,277	4	589.376,512 385.643,428	5.785
5	589.370,669 385.641,554	6	589.370,306 385.641,437	0.381
7	589.366,385 385.639,626	8	589.361,289 385.636,676	5.888
9	589.358,085 385.634,001	10	589.355,865 385.631,988	2.997
11	589.352,847 385.627,784	12	589.352,226 385.625,798	2.081
13	589.350,454 385.622,283	14	589.348,251 385.620,611	2.766
15	589.344,145 385.612,32	16	589.341,622 385.607,256	5.658
17	589.338,916 385.601,715	18	589.344,906 385.599,476	6.395
19	589.353,273 385.596,092	20	589.361,978 385.592,816	9.301
21	589.365,666 385.600,006	22	589.366,682 385.601,986	2.225
23	589.374,051 385.615,723	24	589.379,086 385.625,421	10.927
25	589.380,398 385.628,52	1	589.387,853 385.642,514	15.856

Punct început	X / Y	Punct sfârșit	X / Y	Lungime segment (** (m))
4	589.376,512 385.643,428	5	589.370,669 385.641,554	6.136
6	589.370,306 385.641,437	7	589.366,385 385.639,626	4.319
8	589.361,289 385.636,676	9	589.358,085 385.634,001	4.174
10	589.355,865 385.631,988	11	589.352,847 385.627,784	5.175
12	589.352,226 385.625,798	13	589.350,454 385.622,283	3.936
14	589.348,251 385.620,611	15	589.344,145 385.612,32	9.252
16	589.341,622 385.607,256	17	589.338,916 385.601,715	6.166
18	589.344,906 385.599,476	19	589.353,273 385.596,092	9.025
20	589.361,978 385.592,816	21	589.365,666 385.600,006	8.081
22	589.366,682 385.601,986	23	589.374,051 385.615,723	15.589
24	589.379,086 385.625,421	25	589.380,398 385.628,52	3.365

\*\* Lungimile segmentelor sunt determinate în planul de proiecție Stereo 70 și sunt rotunjite la 1 milimetru.

\*\*\* Distanța dintre puncte este formată din segmente cumulate ce sunt mai mici decât valoarea 1 milimetru.





## DATE DESPRE IMOBILUL NR. 13165

Oficiul de Cadastru și Publicitate Imobiliară PRAHOVA  
Biroul de Cadastru și Publicitate Imobiliară Ploiești

## A. Partea I. Descrierea imobilului

TEREN Intravilan

Adresa: Loc. Bighilin, Str Mihai Viteazul, Nr. 99, Jud. Prahova

Nr. Crt	Nr cadastral Nr. topografic	Suprafața* (mp)	Observații / Referințe
A1	25889	Din acte: 800 Masurata: 907	Sector cadastral:42 Teren neimprijmit;

## Construcții

Crt	Nr cadastral Nr. topografic	Adresa	Observații / Referințe
A1.1	25889-C1	Loc. Bighilin, Str Mihai Viteazul, Nr. 99, Jud. Prahova	Nr. niveluri:3; S. construita la sol:149 mp; S. construita desfasurata:380 mp; Locuinta Sp+P+M cu Sc. desf. = 380mp. An constructie 1999
A1.2	25889-C2	Loc. Bighilin, Str Mihai Viteazul, Nr. 99, Jud. Prahova	Nr. niveluri:2; S. construita la sol:135 mp; S. construita desfasurata:220 mp; Anexa P+Mp cu Sc. desf. = 220mp. An constructie 1999

## B. Partea II. Proprietari și acte

Inscrieri privitoare la dreptul de proprietate și alte drepturi reale	Referințe
<b>56226 / 28/05/2019</b>	
Act Administrativ nr. 9432, din 14/05/2019 emis de PRIMARIA COM.BUCOV;	
B1	Se infiinteaza cartea funciara 25889/Bucov a imobilului ca urmare a modificarii limitelor dintre unitatile administrativ-teritoriale Bucov si Valea Calugareasca. Inscrierile se transcriu din cartea anterioara a imobilului: 20694/Valea Calugareasca care se sisteaza.
Act Notarial nr. 939, din 04/05/1995 emis de NS PRAHOVA (; donatie nr 14727 din 19.07.1995, emis de NOTARIATUL DE STAT JUDETEAN PRAHOVA);	
B2	Intabulare, drept de PROPRIETATE, dobandit prin Succesiune, cota actuala 3/16, cota initiala 3/16 1) <b>PARADOWSKI STELIANA LUCIA</b> <i>OBSERVATII: pozitie transcrisa din CF 20694/Valea Calugareasca, inscrisa prin incheierea nr. 30433 din 07/05/2008;</i>
Act Notarial nr. 147, din 13/10/1999 emis de NP LAURA GHEORGHE;	
B4	Intabulare, drept de PROPRIETATE, dobandit prin Succesiune, cota actuala 10/16, cota initiala 10/16 1) <b>PARADOWSCHI STELIANA LUCIA</b> <i>OBSERVATII: pozitie transcrisa din CF 20694/Valea Calugareasca, inscrisa prin incheierea nr. 34047 din 19/05/2008;</i>
Act Notarial nr. 2193, din 13/06/2008 emis de NP BIVOLARU FLORIN;	
B5	Intabulare, drept de PROPRIETATE, dobandit prin Conventie, cota actuala 3/16, cota initiala 3/16 1) <b>POSTELNICU SORIN</b> , casatorit cu PARADOWSKI STELIANA LUCIA; <i>OBSERVATII: pozitie transcrisa din CF 20694/Valea Calugareasca, inscrisa prin incheierea nr. 42021 din 17/06/2008;</i>
Act Administrativ nr. 42021, din 23/06/2008 emis de OCPI PRAHOVA;	
B6	se indreapta eroarea materiala strecurata in cuprinsul prezentei carti funciare in sensul ca imobilul are categoria de folosinta curti constructii <i>OBSERVATII: pozitie transcrisa din CF 20694/Valea Calugareasca, inscrisa prin incheierea nr. 55478 din 24/05/2019;</i>
<b>72753 / 12/07/2019</b>	
Act Administrativ nr. 503, din 15/05/2019 emis de Primaria Bucov;	
B7	se respinge cererea de actualizare informatii intrucat documentatia cadastrala nu a fost avizata
<b>78477 / 15/06/2021</b>	
Act Notarial nr. 211, din 11/06/2021 emis de NP Tomescu Alice-Cristina (; act administrativ nr 9432 din 14.05.2019, emis de Primaria Bucov);	

Inscrieri privitoare la dreptul de proprietate și alte drepturi reale		Referințe
B8	se noteaza actualizarea informatiilor cadastrale in sensul modificarii limitelor si a suprafetei imobilului conform documentatie tehnice avizate	A1, A1.1, A1.2
B9	Intabulare, drept de PROPRIETATE, dobandit prin Lege, cota actuala 1/1, cota initiala 1/1	A1.1, A1.2
	1) PARADOWSKI-POSTELNICU STELIANA LUCIA 2) POSTELNICU SORIN	

**C. Partea III. SARCINI .**

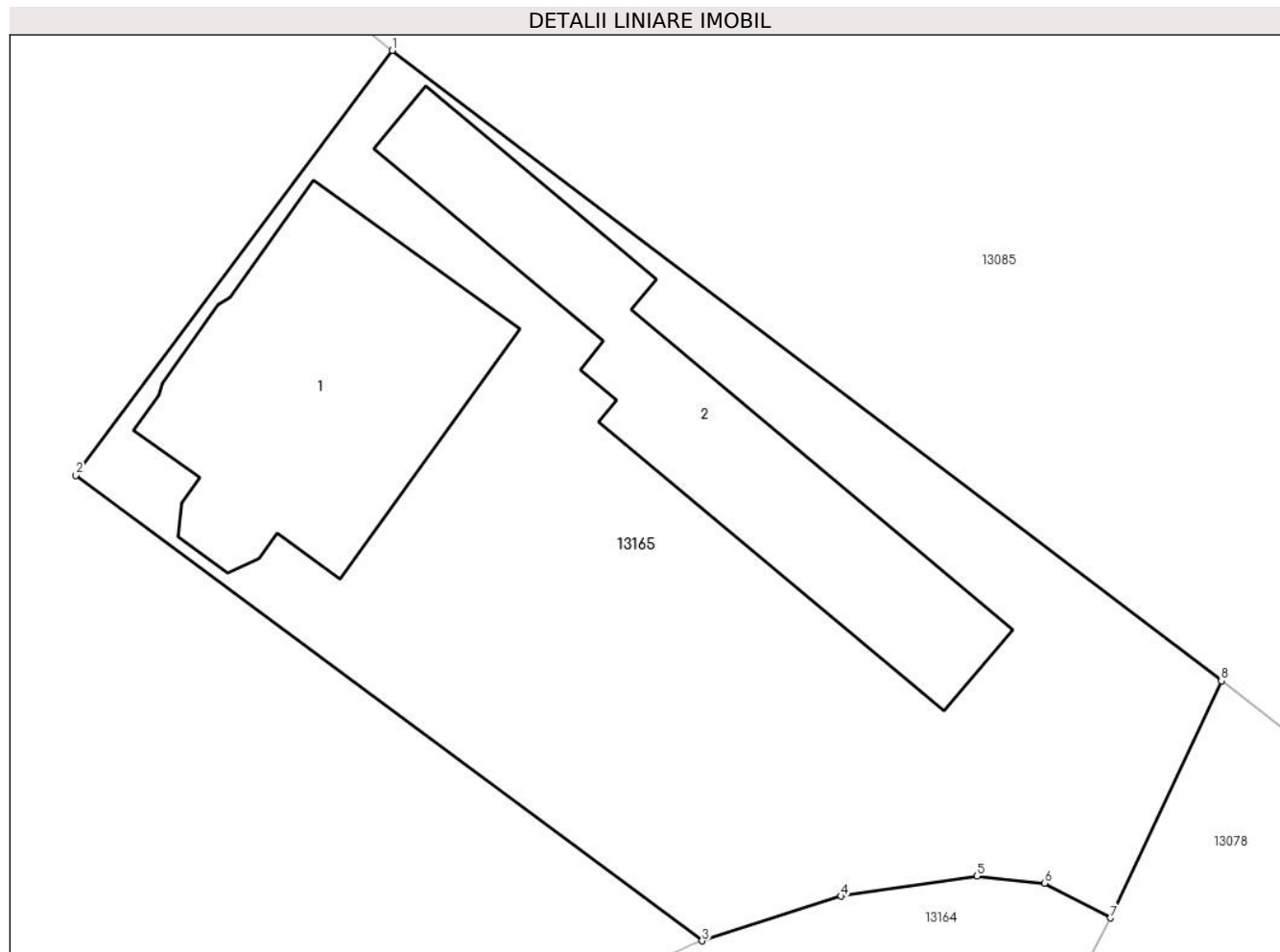
Inscrieri privind dezmembramintele dreptului de proprietate, drepturi reale de garanție și sarcini	Referințe
NU SUNT	

## Anexa Nr. 1 La Partea I

## Teren

Nr cadastral	Suprafața (mp)*	Observații / Referințe
25889	Din acte: 800 Masurata: 907	

\* Suprafața este determinată în planul de proiecție Stereo 70.



## Date referitoare la teren

Crt	Categorie folosință	Intra vilan	Suprafața (mp)	Tarla	Parcelă	Nr. topo	Observații / Referințe
1	curți constructii	DA	907	83	63	-	

## Date referitoare la construcții

Crt	Număr	Destinație construcție	Supraf. (mp)	Situație juridică	Observații / Referințe
A1.1	25889-C1	construcții de locuințe	Din acte: 0 Masurata: 149	Cu acte	Nr. niveluri:3; S. construita la sol:149 mp; S. construita desfasurata:380 mp; Locuinta Sp+P+M cu Sc. desf. = 380mp. An constructie 1999
A1.2	25889-C2	construcții anexa	Din acte: 0 Masurata: 135	Cu acte	Nr. niveluri:2; S. construita la sol:135 mp; S. construita desfasurata:220 mp; Anexa P+Mp cu Sc. desf. = 220mp. An constructie 1999

## Lungime Segmente

1) Valorile lungimilor segmentelor sunt obținute din proiecție în plan.

Punct început	X / Y	Punct sfârșit	X / Y	Lungime segment (** (m)
1	589.357,64 385.679,0	2	589.344,34 385.661,13	22.276

Punct început	X / Y	Punct sfârşit	X / Y	Lungime segment (** (m)
2	589.344,34 385.661,13	3	589.370,669 385.641,554	32.809
3	589.370,669 385.641,554	4	589.376,512 385.643,428	6.136
4	589.376,512 385.643,428	5	589.382,234 385.644,277	5.785
5	589.382,234 385.644,277	6	589.385,067 385.643,976	2.849
6	589.385,067 385.643,976	7	589.387,853 385.642,514	3.146
7	589.387,853 385.642,514	8	589.392,512 385.652,497	11.017
8	589.392,512 385.652,497	1	589.357,64 385.679,0	43.8

\*\* Lungimile segmentelor sunt determinate în planul de proiecție Stereo 70 și sunt rotunjite la 1 milimetru.

\*\*\* Distanța dintre puncte este formată din segmente cumulate ce sunt mai mici decât valoarea 1 milimetru.

**DATE DESPRE IMOBILUL NR. 13166**

Oficiul de Cadastru și Publicitate Imobiliară PRAHOVA  
Biroul de Cadastru și Publicitate Imobiliară Ploiești

**A. Partea I. Descrierea imobilului**

TEREN Extravilan

Adresa: Jud. Prahova

Nr. Crt	Nr cadastral Nr. topografic	Suprafața* (mp)	Observații / Referințe
A1		1.055	Sector cadastral:42 Teren neimprejmuit;

**B. Partea II. Proprietari și acte**

Inscrieri privitoare la dreptul de proprietate și alte drepturi reale		Referințe
/		
Act Normativ nr. 7, din 13/03/1996 emis de PARLAMENTUL ROMANIEI (LEGE; );		
B1	Inscrierea posesiei, drept de PROPRIETATE, dobandit prin Lege, cota actuala 1/1, cota initiala 1/1 1) <b>NEIDENTIFICAT NEIDENTIFICAT</b>	A1
B2	Se noteaza faptul ca imobilul are proprietar neidentificat.	A1

**C. Partea III. SARCINI .**

Inscrieri privind dezmembramintele dreptului de proprietate, drepturi reale de garanție și sarcini	Referințe
NU SUNT	

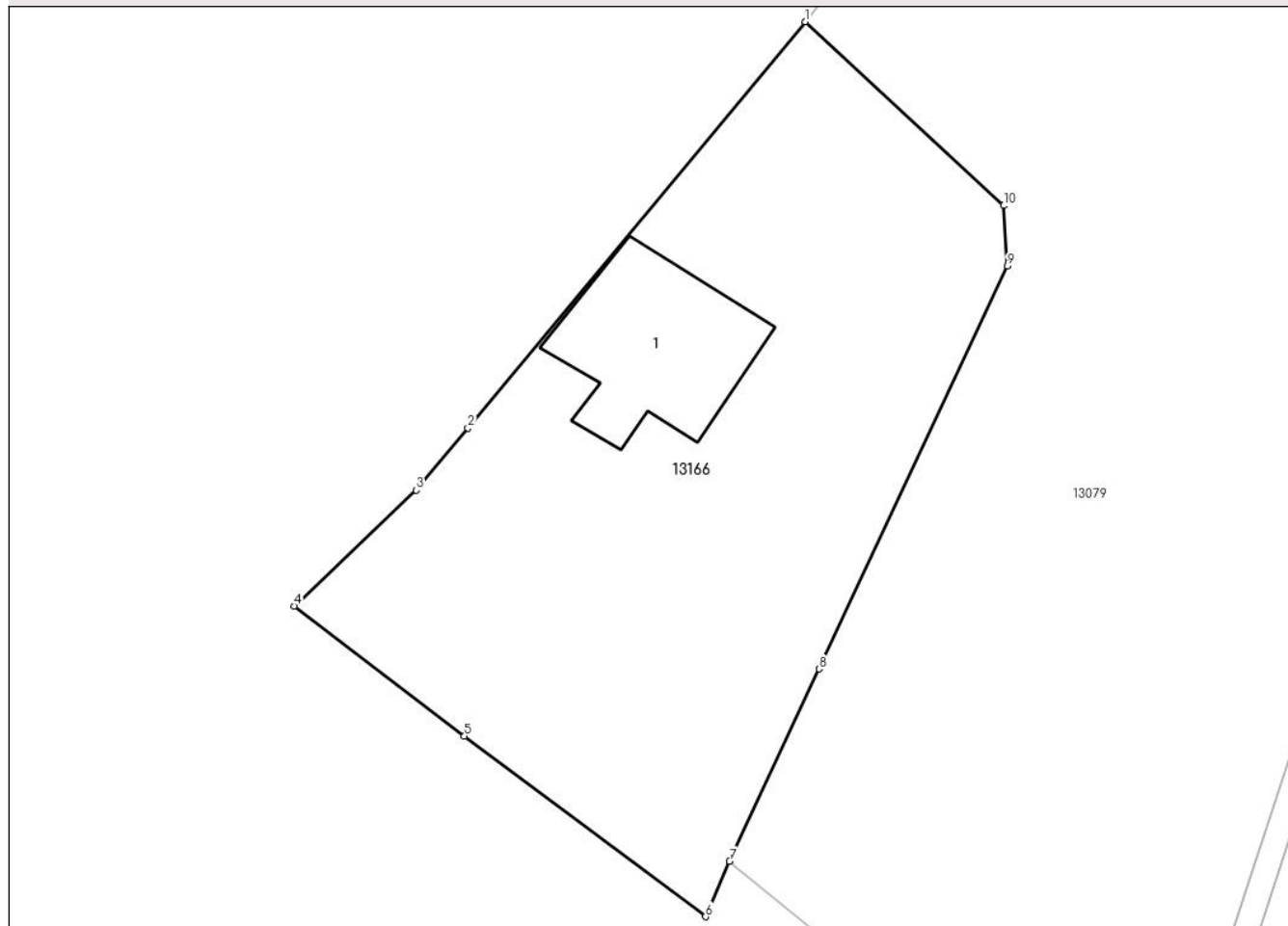
## Anexa Nr. 1 La Partea I

## Teren

Nr cadastral	Suprafața (mp)*	Observații / Referințe
	1.055	

\* Suprafața este determinată în planul de proiecție Stereo 70.

## DETALII LINIARE IMOBIL



## Date referitoare la teren

Crt	Categorie folosință	Intra vilan	Suprafața (mp)	Tarla	Parcelă	Nr. topo	Observații / Referințe
1	curti constructii	NU	635	83	60	-	
2	arabil	NU	420	83	61	-	

## Date referitoare la construcții

Crt	Număr	Destinație construcție	Supraf. (mp)	Situație juridică	Observații / Referințe
A1.1	-C1	construcții de locuințe	Din acte: 0 Masurata: 96	Fara acte	Nr. niveluri:1; S. construita la sol:96 mp; S. construita desfasurata:103 mp;

## Lungime Segmente

1) Valorile lungimilor segmentelor sunt obținute din proiecție în plan.

Punct început	X / Y	Punct sfârșit	X / Y	Lungime segment (** (m)
1	589.335,793 385.751,234	2	589.315,848 385.727,211	31.224
2	589.315,848 385.727,211	3	589.312,791 385.723,53	4.785
3	589.312,791 385.723,53	4	589.305,569 385.716,676	9.957



Punct început	X / Y	Punct sfârșit	X / Y	Lungime segment (** (m)
4	589.305,569 385.716,676	5	589.315,635 385.708,988	12.666
5	589.315,635 385.708,988	6	589.329,903 385.698,309	17.822
6	589.329,903 385.698,309	7	589.331,319 385.701,595	3.578
7	589.331,319 385.701,595	8	589.336,629 385.712,956	12.541
8	589.336,629 385.712,956	9	589.347,765 385.736,783	26.301
9	589.347,765 385.736,783	10	589.347,532 385.740,364	3.589
10	589.347,532 385.740,364	1	589.335,793 385.751,234	15.999

\*\* Lungimile segmentelor sunt determinate în planul de proiecție Stereo 70 și sunt rotunjite la 1 milimetru.

\*\*\* Distanța dintre puncte este formată din segmente cumulate ce sunt mai mici decât valoarea 1 milimetru.



**DATE DESPRE IMOBILUL NR. 13167**

Oficiul de Cadastru și Publicitate Imobiliară PRAHOVA  
Biroul de Cadastru și Publicitate Imobiliară Ploiești

**A. Partea I. Descrierea imobilului**

TEREN Necunoscut

Adresa: Loc. Bighilin, Jud. Prahova

Nr. Crt	Nr cadastral Nr. topografic	Suprafața* (mp)	Observații / Referințe
A1		995	Sector cadastral:42 Teren neimprejmit;

**B. Partea II. Proprietari și acte**

Inscrieri privitoare la dreptul de proprietate și alte drepturi reale	Referințe
/	
Act Administrativ nr. 52297, din 12/05/2004 emis de CJSDPAT PRAHOVA (TITLU DE PROPRIETATE; );	
B1	A1
Intabulare, drept de PROPRIETATE, dobandit prin Reconstituire, cota actuala 1/1, cota initiala 1/1	
1) BRATIANU MATEI 2) BRATIANU MATEI RADU 3) TANASESCU RODICA PAULA 4) IOANA MARIA 5) BRATIANU MARIA THEREZA 6) DUINA DELIA	

**C. Partea III. SARCINI .**

Inscrieri privind dezmembramintele dreptului de proprietate, drepturi reale de garanție și sarcini	Referințe
NU SUNT	

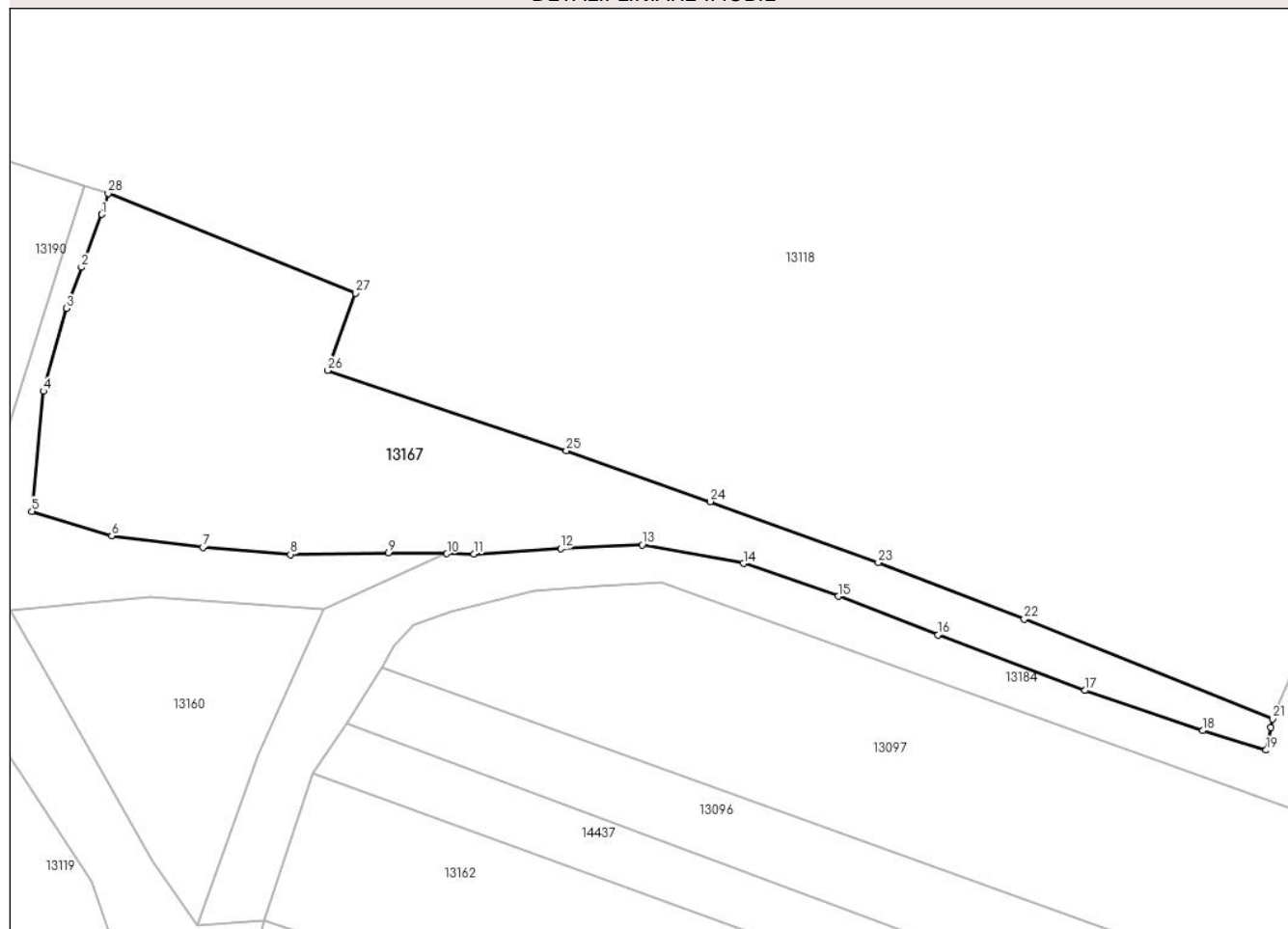
## Anexa Nr. 1 La Partea I

## Teren

Nr cadastral	Suprafața (mp)*	Observații / Referințe
	995	

\* Suprafața este determinată în planul de proiecție Stereo 70.

## DETALII LINIARE IMOBIL



## Date referitoare la teren

Crt	Categorie folosință	Intra vilan	Suprafața (mp)	Tarla	Parcelă	Nr. topo	Observații / Referințe
1	pasune	DA	560	82	3746	-	
2	pasune	NU	104	82	3746	-	
3	pasune	NU	331	82	3746	-	

## Lungime Segmente

1) Valorile lungimilor segmentelor sunt obținute din proiecție în plan.

Punct început	X / Y	Punct sfârșit	X / Y	Lungime segment (** (m)
1	589.509,47 386.216,133	2	589.507,858 386.211,9	4.53
3	589.506,673 386.208,616	4	589.504,807 386.201,996	6.878
5	589.503,892 386.192,396	6	589.510,299 386.190,455	6.695
7	589.517,573 386.189,531	8	589.524,577 386.188,946	7.028

Punct început	X / Y	Punct sfârșit	X / Y	Lungime segment (** (m)
2	589.507,858 386.211,9	3	589.506,673 386.208,616	3.491
4	589.504,807 386.201,996	5	589.503,892 386.192,396	9.644
6	589.510,299 386.190,455	7	589.517,573 386.189,531	7.332
8	589.524,577 386.188,946	9	589.532,432 386.189,067	7.856

Punct început	X / Y	Punct sfârșit	X / Y	Lungime segment (** (m))
9	589.532,432 386.189,067	10	589.537,088 386.189,01	4.656
11	589.539,237 386.188,983	12	589.546,194 386.189,411	6.97
13	589.552,709 386.189,716	14	589.560,806 386.188,238	8.231
15	589.568,395 386.185,605	16	589.576,372 386.182,523	8.552
17	589.588,108 386.178,079	18	589.597,539 386.174,874	9.961
19	589.602,628 386.173,306	20	589.603,016 386.175,116	1.851
21	589.603,144 386.175,812	22	589.583,277 386.183,792	21.41
23	589.571,599 386.188,303	24	589.558,168 386.193,174	14.287
25	589.546,644 386.197,241	26	589.527,545 386.203,649	20.145
27	589.529,796 386.209,836	28	589.509,994 386.217,821	21.351

Punct început	X / Y	Punct sfârșit	X / Y	Lungime segment (** (m))
10	589.537,088 386.189,01	11	589.539,237 386.188,983	2.149
12	589.546,194 386.189,411	13	589.552,709 386.189,716	6.522
14	589.560,806 386.188,238	15	589.568,395 386.185,605	8.033
16	589.576,372 386.182,523	17	589.588,108 386.178,079	12.549
18	589.597,539 386.174,874	19	589.602,628 386.173,306	5.325
20	589.603,016 386.175,116	21	589.603,144 386.175,812	0.708
22	589.583,277 386.183,792	23	589.571,599 386.188,303	12.519
24	589.558,168 386.193,174	25	589.546,644 386.197,241	12.221
26	589.527,545 386.203,649	27	589.529,796 386.209,836	6.584
28	589.509,994 386.217,821	1	589.509,47 386.216,133	1.767

\*\* Lungimile segmentelor sunt determinate în planul de proiecție Stereo 70 și sunt rotunjite la 1 milimetru.

\*\*\* Distanța dintre puncte este formată din segmente cumulate ce sunt mai mici decât valoarea 1 milimetru.



**DATE DESPRE IMOBILUL NR. 13168**

Oficiul de Cadastru și Publicitate Imobiliară PRAHOVA  
Biroul de Cadastru și Publicitate Imobiliară Ploiești

**A. Partea I. Descrierea imobilului**

TEREN Extravilan

Adresa: Jud. Prahova

Nr. Crt	Nr cadastral Nr. topografic	Suprafața* (mp)	Observații / Referințe
A1		1.071	Sector cadastral:42 Teren neimprejmuit;

**B. Partea II. Proprietari și acte**

Inscrieri privitoare la dreptul de proprietate și alte drepturi reale		Referințe
/		
Act Normativ nr. 7, din 13/03/1996 emis de PARLAMENTUL ROMANIEI (LEGE; );		
B1	Inscrierea posesiei, drept de PROPRIETATE, dobandit prin Lege, cota actuala 1/1, cota initiala 1/1 1) <b>NEIDENTIFICAT NEIDENTIFICAT</b>	A1
B2	Se noteaza faptul ca imobilul are proprietar neidentificat.	A1

**C. Partea III. SARCINI .**

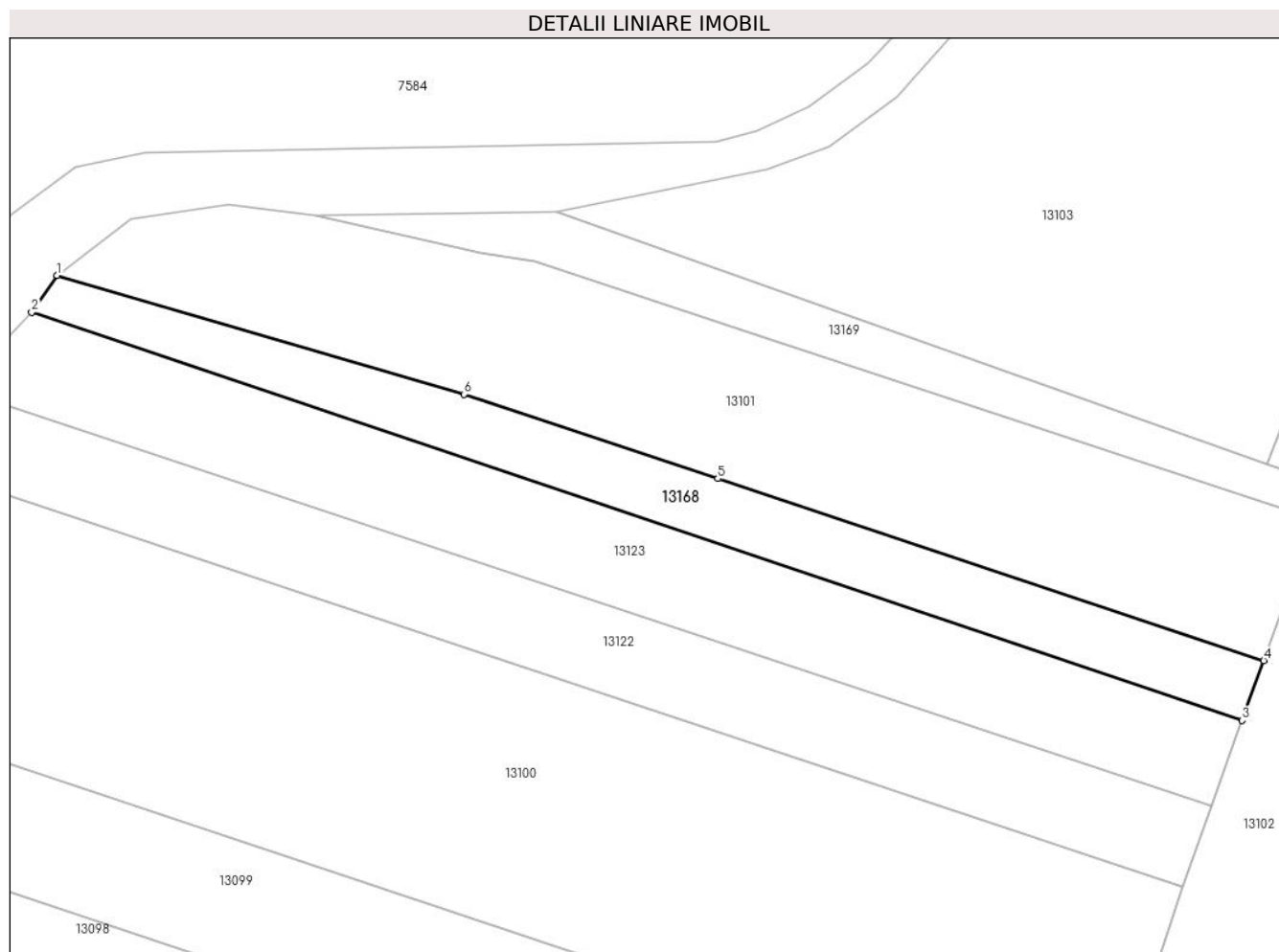
Inscrieri privind dezmembramintele dreptului de proprietate, drepturi reale de garanție și sarcini	Referințe
NU SUNT	

## Anexa Nr. 1 La Partea I

## Teren

Nr cadastral	Suprafața (mp)*	Observații / Referințe
	1.071	

\* Suprafața este determinată în planul de proiecție Stereo 70.



## Date referitoare la teren

Crt	Categorie folosință	Intra vilan	Suprafața (mp)	Tarla	Parcelă	Nr. topo	Observații / Referințe
1	vie	NU	1.071	82	3726/8	-	

## Lungime Segmente

1) Valorile lungimilor segmentelor sunt obținute din proiecție în plan.

Punct început	X / Y	Punct sfârșit	X / Y	Lungime segment (** (m)
1	589.565,569 386.525,586	2	589.562,496 386.521,19	5.364
2	589.562,496 386.521,19	3	589.707,689 386.472,277	153.211
3	589.707,689 386.472,277	4	589.710,267 386.479,468	7.639
4	589.710,267 386.479,468	5	589.644,78 386.501,251	69.015
5	589.644,78 386.501,251	6	589.614,348 386.511,373	32.071



Punct început	X / Y	Punct sfârşit	X / Y	Lungime segment (** (m)
6	589.614,348 386.511,373	1	589.565,569 386.525,586	50.807

\*\* Lungimile segmentelor sunt determinate în planul de proiecţie Stereo 70 şi sunt rotunjite la 1 milimetru.

\*\*\* Distanţa dintre puncte este formată din segmente cumulate ce sunt mai mici decât valoarea 1 milimetru.



**DATE DESPRE IMOBILUL NR. 13169**

Oficiul de Cadastru și Publicitate Imobiliară PRAHOVA  
Biroul de Cadastru și Publicitate Imobiliară Ploiești

**A. Partea I. Descrierea imobilului**

TEREN Extravilan

Adresa: Jud. Prahova

Nr. Crt	Nr cadastral Nr. topografic	Suprafața* (mp)	Observații / Referințe
A1		Din acte: 611 Masurata: 610	Sector cadastral:42 Teren neimprejmuit;

**B. Partea II. Proprietari și acte**

Inscrieri privitoare la dreptul de proprietate și alte drepturi reale		Referințe
/		
Act Administrativ nr. 5752, din 01/02/2024 emis de PRIMARIA COMUNEI BUCOV;		
B1	Intabulare, drept de PROPRIETATE, dobandit prin Lege, cota actuala 1/1, cota initiala 1/1 1) UAT BUCOV, CIF:2843531	A1

**C. Partea III. SARCINI .**

Inscrieri privind dezmembramintele dreptului de proprietate, drepturi reale de garanție și sarcini	Referințe
NU SUNT	

## Anexa Nr. 1 La Partea I

## Teren

Nr cadastral	Suprafața (mp)*	Observații / Referințe
	Din acte: 611 Masurata: 610	

\* Suprafața este determinată în planul de proiecție Stereo 70.

## DETALII LINIARE IMOBIL



## Date referitoare la teren

Crt	Categorie folosință	Intra vilan	Suprafața (mp)	Tarla	Parcelă	Nr. topo	Observații / Referințe
1	drum	NU	610	82	3726	-	

## Lungime Segmente

1) Valorile lungimilor segmentelor sunt obținute din proiecție în plan.

Punct început	X / Y	Punct sfârșit	X / Y	Lungime segment (** (m)
1	589.596,546 386.532,722	2	589.616,304 386.528,335	20.239
2	589.616,304 386.528,335	3	589.622,866 386.527,332	6.638
3	589.622,866 386.527,332	4	589.650,815 386.518,088	29.438
4	589.650,815 386.518,088	5	589.716,341 386.496,413	69.018
5	589.716,341 386.496,413	6	589.717,824 386.500,55	4.395

Punct început	X / Y	Punct sfârșit	X / Y	Lungime segment (** (m)
6	589.717,824 386.500,55	7	589.710,681 386.502,954	7.537
7	589.710,681 386.502,954	8	589.625,396 386.533,178	90.482
8	589.625,396 386.533,178	1	589.596,546 386.532,722	28.854

\*\* Lungimile segmentelor sunt determinate în planul de proiecție Stereo 70 și sunt rotunjite la 1 milimetru.

\*\*\* Distanța dintre puncte este formată din segmente cumulate ce sunt mai mici decât valoarea 1 milimetru.



**DATE DESPRE IMOBILUL NR. 13170**

Oficiul de Cadastru și Publicitate Imobiliară PRAHOVA  
Biroul de Cadastru și Publicitate Imobiliară Ploiești

**A. Partea I. Descrierea imobilului**

TEREN Intravilan

Adresa: Loc. Bighilin, Jud. Prahova

Nr. Crt	Nr cadastral Nr. topografic	Suprafața* (mp)	Observații / Referințe
A1		Din acte: 875 Masurata: 949	Sector cadastral:42 Teren neimprejmuit;

**B. Partea II. Proprietari și acte**

Inscrieri privitoare la dreptul de proprietate și alte drepturi reale		Referințe
/		
Act Administrativ nr. 200537, din 07/09/2007 emis de CJSDPAT PRAHOVA (TITLU DE PROPRIETATE; );		
B1	Intabulare, drept de PROPRIETATE, dobandit prin Reconstituire, cota actuala 1/1, cota initiala 1/1 1) MOSNEANU ION FLORICA	A1

**C. Partea III. SARCINI .**

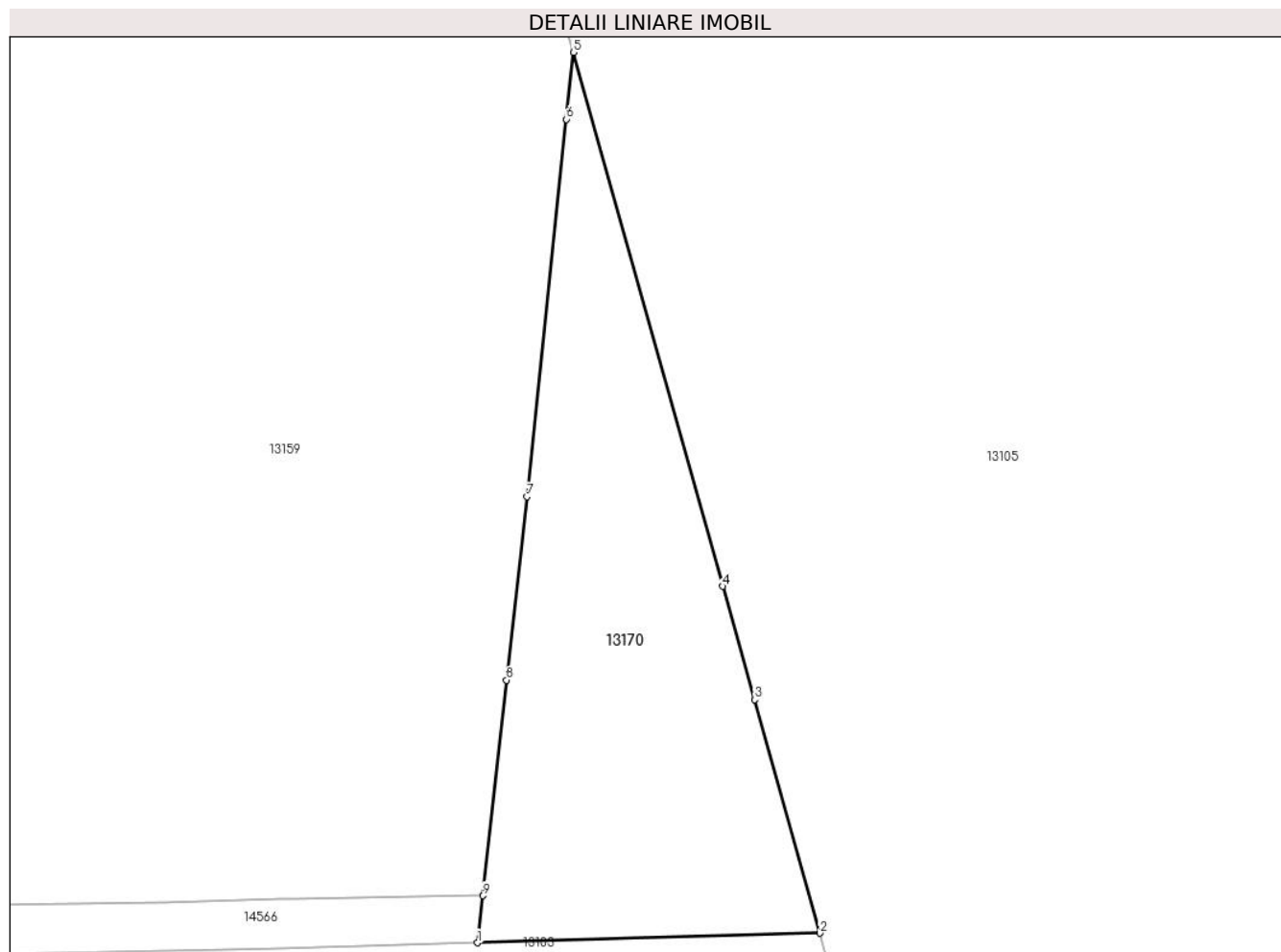
Inscrieri privind dezmembramintele dreptului de proprietate, drepturi reale de garanție și sarcini	Referințe
NU SUNT	

## Anexa Nr. 1 La Partea I

## Teren

Nr cadastral	Suprafața (mp)*	Observații / Referințe
	Din acte: 875 Masurata: 949	

\* Suprafața este determinată în planul de proiecție Stereo 70.



## Date referitoare la teren

Crt	Categorie folosință	Intra vilan	Suprafața (mp)	Tarla	Parcelă	Nr. topo	Observații / Referințe
1	pasune	DA	949	79	3534	-	

## Lungime Segmente

1) Valorile lungimilor segmentelor sunt obținute din proiecție în plan.

Punct început	X / Y	Punct sfârșit	X / Y	Lungime segment (** (m)
1	589.858,54 386.679,895	2	589.885,66 386.680,647	27.13
2	589.885,66 386.680,647	3	589.880,482 386.699,14	19.204
3	589.880,482 386.699,14	4	589.877,968 386.708,119	9.324
4	589.877,968 386.708,119	5	589.866,128 386.750,402	43.909
5	589.866,128 386.750,402	6	589.865,575 386.745,105	5.326



Punct început	X / Y	Punct sfârşit	X / Y	Lungime segment (** (m)
6	589.865,575 386.745,105	7	589.862,453 386.715,212	30.056
7	589.862,453 386.715,212	8	589.860,844 386.700,688	14.613
8	589.860,844 386.700,688	9	589.858,953 386.683,619	17.173
9	589.858,953 386.683,619	1	589.858,54 386.679,895	3.747

\*\* Lungimile segmentelor sunt determinate în planul de proiecţie Stereo 70 şi sunt rotunjite la 1 milimetru.

\*\*\* Distanţa dintre puncte este formată din segmente cumulate ce sunt mai mici decât valoarea 1 milimetru.



**DATE DESPRE IMOBILUL NR. 13171**

Oficiul de Cadastru și Publicitate Imobiliară PRAHOVA  
Biroul de Cadastru și Publicitate Imobiliară Ploiești

**A. Partea I. Descrierea imobilului**

TEREN Extravilan

Adresa: Jud. Prahova

Nr. Crt	Nr cadastral Nr. topografic	Suprafața* (mp)	Observații / Referințe
A1		451	Sector cadastral:42 Teren neimprejmuit;

**B. Partea II. Proprietari și acte**

Inscrieri privitoare la dreptul de proprietate și alte drepturi reale	Referințe
/	
Act Administrativ nr. 5753, din 01/02/2024 emis de PRIMARIA COMUNEI BUCOV;	
B1	A1
Intabulare, drept de PROPRIETATE, dobandit prin Lege, cota actuala 1/1, cota initiala 1/1 1) UAT BUCOV, CIF:2843531	

**C. Partea III. SARCINI .**

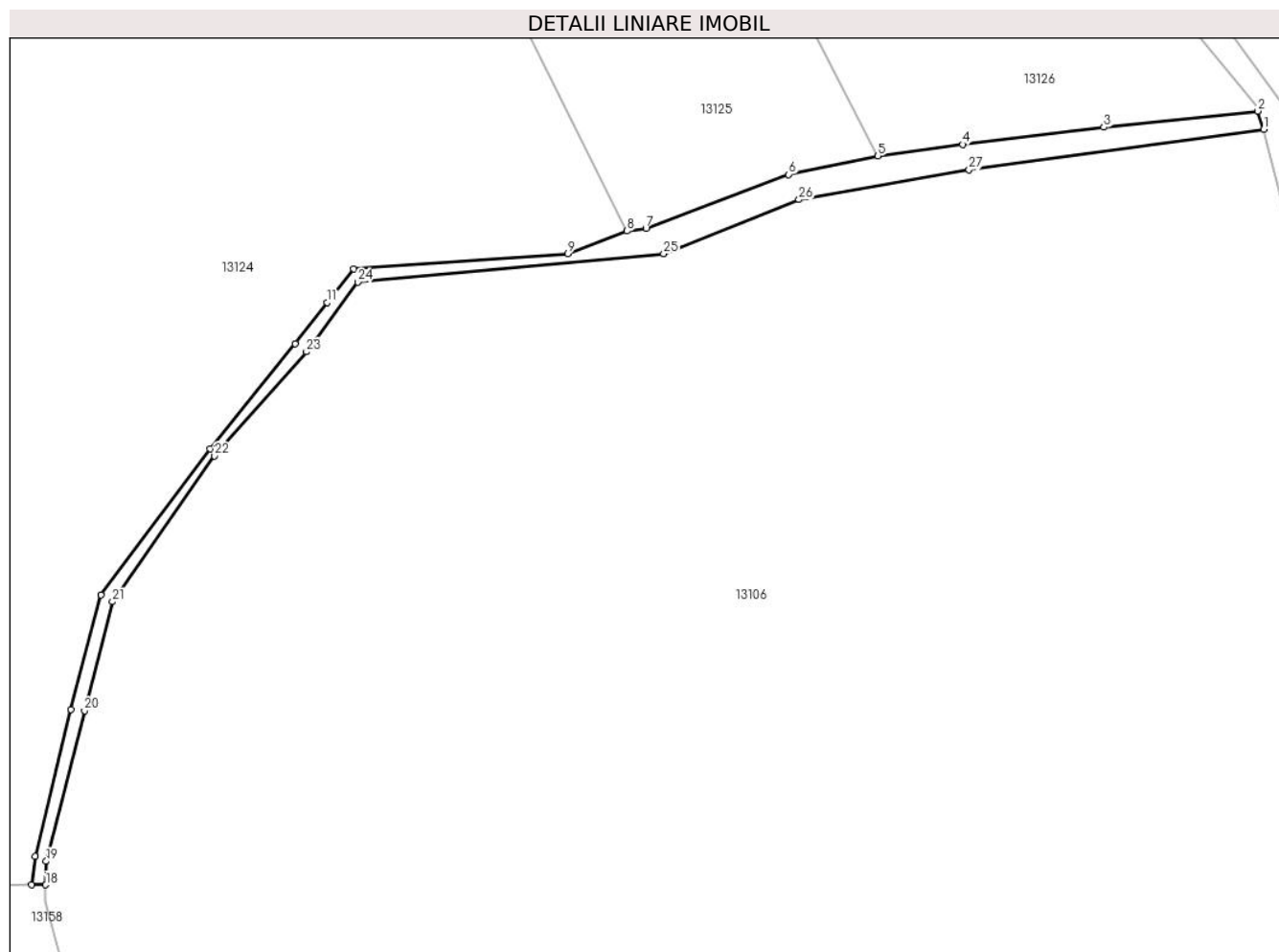
Inscrieri privind dezmembramintele dreptului de proprietate, drepturi reale de garanție și sarcini	Referințe
NU SUNT	

## Anexa Nr. 1 La Partea I

## Teren

Nr cadastral	Suprafața (mp)*	Observații / Referințe
	451	

\* Suprafața este determinată în planul de proiecție Stereo 70.



## Date referitoare la teren

Crt	Categorie folosință	Intravilan	Suprafața (mp)	Tarla	Parcelă	Nr. topo	Observații / Referințe
1	drum	NU	451	79	3491/4	-	

## Lungime Segmente

1) Valorile lungimilor segmentelor sunt obținute din proiecție în plan.

Punct început	X / Y	Punct sfârșit	X / Y	Lungime segment (** (m)
1	589.981,731 387.094,2	2	589.980,971 387.096,487	2.41
3	589.961,588 387.094,444	4	589.943,801 387.092,295	17.916
5	589.933,148 387.090,823	6	589.921,925 387.088,501	11.461
7	589.903,943 387.081,713	8	589.901,569 387.081,387	2.396
9	589.894,09 387.078,528	10	589.867,157 387.076,655	26.998

Punct început	X / Y	Punct sfârșit	X / Y	Lungime segment (** (m)
2	589.980,971 387.096,487	3	589.961,588 387.094,444	19.49
4	589.943,801 387.092,295	5	589.933,148 387.090,823	10.754
6	589.921,925 387.088,501	7	589.903,943 387.081,713	19.221
8	589.901,569 387.081,387	9	589.894,09 387.078,528	8.007
10	589.867,157 387.076,655	11	589.863,818 387.072,394	5.413

Punct început	X / Y	Punct sfârșit	X / Y	Lungime segment (** (m)
11	589.863,818 387.072,394	12	589.859,79 387.067,192	6.579
13	589.849,035 387.054,014	14	589.835,33 387.035,587	22.965
15	589.831,519 387.021,206	16	589.827,005 387.002,704	19.045
17	589.826,578 386.999,106	18	589.828,359 386.999,114	1.781
19	589.828,407 387.002,075	20	589.833,249 387.021,027	19.561
21	589.836,754 387.034,751	22	589.849,581 387.053,088	22.378
23	589.861,194 387.066,195	24	589.867,651 387.074,957	10.884
25	589.906,162 387.078,521	26	589.923,207 387.085,343	18.36
27	589.944,609 387.089,085	1	589.981,731 387.094,2	37.473

Punct început	X / Y	Punct sfârșit	X / Y	Lungime segment (** (m)
12	589.859,79 387.067,192	13	589.849,035 387.054,014	17.01
14	589.835,33 387.035,587	15	589.831,519 387.021,206	14.877
16	589.827,005 387.002,704	17	589.826,578 386.999,106	3.623
18	589.828,359 386.999,114	19	589.828,407 387.002,075	2.961
20	589.833,249 387.021,027	21	589.836,754 387.034,751	14.165
22	589.849,581 387.053,088	23	589.861,194 387.066,195	17.512
24	589.867,651 387.074,957	25	589.906,162 387.078,521	38.676
26	589.923,207 387.085,343	27	589.944,609 387.089,085	21.727

\*\* Lungimile segmentelor sunt determinate în planul de proiecție Stereo 70 și sunt rotunjite la 1 milimetru.

\*\*\* Distanța dintre puncte este formată din segmente cumulate ce sunt mai mici decât valoarea 1 milimetru.



**DATE DESPRE IMOBILUL NR. 13172**

Oficiul de Cadastru și Publicitate Imobiliară PRAHOVA  
Biroul de Cadastru și Publicitate Imobiliară Ploiești

**A. Partea I. Descrierea imobilului**

TEREN Extravilan

Adresa: Jud. Prahova

Nr. Crt	Nr cadastral Nr. topografic	Suprafața* (mp)	Observații / Referințe
A1		Din acte: 8.458 Masurata: 9.413	Sector cadastral:42 Teren neimprejmuit;

**B. Partea II. Proprietari și acte**

Inscrieri privitoare la dreptul de proprietate și alte drepturi reale		Referințe
/		
Act Administrativ nr. 5755, din 01/02/2024 emis de PRIMARIA COMUNEI BUCOV;		
B1	Intabulare, drept de PROPRIETATE, dobandit prin Lege, cota actuala 1/1, cota initiala 1/1 1) UAT BUCOV, CIF:2843531	A1

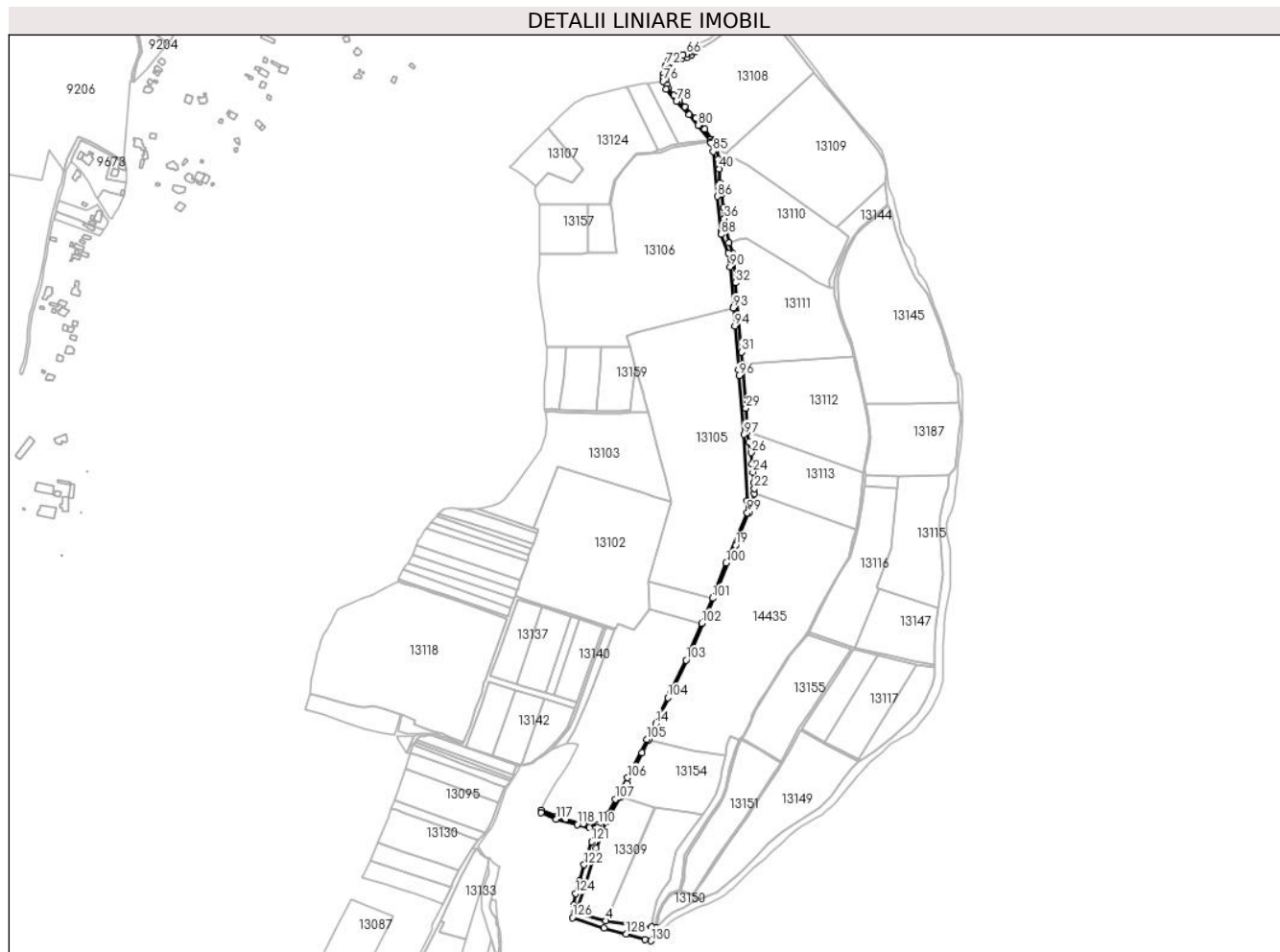
**C. Partea III. SARCINI .**

Inscrieri privind dezmembramintele dreptului de proprietate, drepturi reale de garanție și sarcini	Referințe
NU SUNT	

**Anexa Nr. 1 La Partea I****Teren**

Nr cadastral	Suprafața (mp)*	Observații / Referințe
	Din acte: 8.458 Masurata: 9.413	

\* Suprafața este determinată în planul de proiecție Stereo 70.

**Date referitoare la teren**

Crt	Categorie folosință	Intra vilan	Suprafața (mp)	Tarla	Parcelă	Nr. topo	Observații / Referințe
1	drum	NU	9.413	80	3580/1	-	

**Lungime Segmente**

1) Valorile lungimilor segmentelor sunt obținute din proiecție în plan.

Punct început	X / Y	Punct sfârșit	X / Y	Lungime segment
1	589.897,686 385.892,615	2	589.891,533 385.893,515	6.218
4	589.821,47 385.902,85	5	589.775,95 385.915,97	47.373
7	589.806,75 386.014,09	8	589.822,23 386.054,72	43.479
10	589.841,637 386.093,21	11	589.853,071 386.112,921	22.787
13	589.886,379 386.178,931	14	589.897,61 386.204,408	27.843
2	589.891,533 385.893,515	3	589.872,379 385.894,372	19.173
5	589.775,95 385.915,97	6	589.787,62 385.952,4	38.254
8	589.822,23 386.054,72	9	589.844,23 386.092,62	43.822
11	589.853,071 386.112,921	12	589.876,767 386.160,172	52.867
14	589.897,61 386.204,408	15	589.921,22 386.251,339	52.535
3	589.872,379 385.894,372	4	589.821,47 385.902,85	51.61
6	589.787,62 385.952,4	7	589.806,75 386.014,09	64.588
9	589.844,23 386.092,62	10	589.841,637 386.093,21	2.659
12	589.876,767 386.160,172	13	589.886,379 386.178,931	21.078
15	589.921,22 386.251,339	16	589.950,066 386.313,078	68.145



Punct început	X / Y	Punct sfârșit	X / Y	Lungime segment	Punct început	X / Y	Punct sfârșit	X / Y	Lungime segment	Punct început	X / Y	Punct sfârșit	X / Y	Lungime segment
16	589.950,066 386.313,078	17	589.974,183 386.368,152	60.123	17	589.974,183 386.368,152	18	589.990,928 386.408,344	43.541	18	589.990,928 386.408,344	19	590.019,599 386.477,16	74.55
19	590.019,599 386.477,16	20	590.040,259 386.527,104	54.048	20	590.040,259 386.527,104	21	590.048,702 386.555,905	30.013	21	590.048,702 386.555,905	22	590.048,468 386.563,973	8.071
22	590.048,468 386.563,973	23	590.047,481 386.572,474	8.558	23	590.047,481 386.572,474	24	590.046,177 386.589,044	16.621	24	590.046,177 386.589,044	25	590.045,092 386.601,274	12.278
25	590.045,092 386.601,274	26	590.043,85 386.618,7	17.47	26	590.043,85 386.618,7	27	590.039,668 386.635,058	16.884	27	590.039,668 386.635,058	28	590.036,954 386.650,274	15.456
28	590.036,954 386.650,274	29	590.035,294 386.687,017	36.78	29	590.035,294 386.687,017	30	590.030,075 386.754,09	67.276	30	590.030,075 386.754,09	31	590.028,507 386.772,65	18.626
31	590.028,507 386.772,65	32	590.019,608 386.878,736	106.459	32	590.019,608 386.878,736	33	590.016,67 386.910,82	32.218	33	590.016,67 386.910,82	34	590.015,267 386.924,084	13.338
34	590.015,267 386.924,084	35	590.009,16 386.939,43	16.517	35	590.009,16 386.939,43	36	590.002,55 386.976,737	37.888	36	590.002,55 386.976,737	37	590.000,853 386.993,293	16.643
37	590.000,853 386.993,293	38	589.998,543 387.013,666	20.504	38	589.998,543 387.013,666	39	589.995,867 387.031,431	17.965	39	589.995,867 387.031,431	40	589.994,864 387.052,786	21.379
40	589.994,864 387.052,786	41	589.992,694 387.067,636	15.008	41	589.992,694 387.067,636	42	589.992,351 387.086,044	18.411	42	589.992,351 387.086,044	43	589.984,103 387.097,381	14.02
43	589.984,103 387.097,381	44	589.972,274 387.113,791	20.229	44	589.972,274 387.113,791	45	589.959,016 387.130,63	21.432	45	589.959,016 387.130,63	46	589.942,506 387.147,662	23.721
46	589.942,506 387.147,662	47	589.933,744 387.156,531	12.467	47	589.933,744 387.156,531	48	589.925,224 387.165,328	12.247	48	589.925,224 387.165,328	49	589.915,952 387.176,571	14.573
49	589.915,952 387.176,571	50	589.913,944 387.182,284	6.056	50	589.913,944 387.182,284	51	589.913,015 387.189,851	7.624	51	589.913,015 387.189,851	52	589.912,672 387.194,121	4.284
52	589.912,672 387.194,121	53	589.913,218 387.196,852	2.785	53	589.913,218 387.196,852	54	589.914,265 387.202,088	5.34	54	589.914,265 387.202,088	55	589.917,15 387.209,402	7.862
55	589.917,15 387.209,402	56	589.921,63 387.216,382	8.294	56	589.921,63 387.216,382	57	589.928,236 387.220,631	7.855	57	589.928,236 387.220,631	58	589.931,349 387.221,314	3.187
58	589.931,349 387.221,314	59	589.937,652 387.221,845	6.325	59	589.937,652 387.221,845	60	589.945,625 387.223,818	8.213	60	589.945,625 387.223,818	61	589.951,851 387.226,777	6.893
61	589.951,851 387.226,777	62	589.957,551 387.232,194	7.863	62	589.957,551 387.232,194	63	589.951,637 387.233,868	6.146	63	589.951,637 387.233,868	64	589.951,0 387.232,723	1.31
64	589.951,0 387.232,723	65	589.948,07 387.229,603	4.28	65	589.948,07 387.229,603	66	589.944,759 387.228,011	3.674	66	589.944,759 387.228,011	67	589.939,728 387.226,802	5.174
67	589.939,728 387.226,802	68	589.932,15 387.225,656	7.664	68	589.932,15 387.225,656	69	589.925,04 387.223,568	7.41	69	589.925,04 387.223,568	70	589.920,31 387.221,44	5.187
70	589.920,31 387.221,44	71	589.916,288 387.216,869	6.089	71	589.916,288 387.216,869	72	589.912,74 387.210,72	7.099	72	589.912,74 387.210,72	73	589.910,768 387.204,887	6.157
73	589.910,768 387.204,887	74	589.908,797 387.197,794	7.362	74	589.908,797 387.197,794	75	589.908,483 387.191,015	6.786	75	589.908,483 387.191,015	76	589.908,774 387.186,764	4.261
76	589.908,774 387.186,764	77	589.913,306 387.174,434	13.137	77	589.913,306 387.174,434	78	589.929,083 387.156,357	23.994	78	589.929,083 387.156,357	79	589.948,96 387.135,685	28.678
79	589.948,96 387.135,685	80	589.962,6 387.119,421	21.227	80	589.962,6 387.119,421	81	589.980,749 387.097,158	28.723	81	589.980,749 387.097,158	82	589.980,971 387.096,487	0.707
82	589.980,971 387.096,487	83	589.981,731 387.094,2	2.41	83	589.981,731 387.094,2	84	589.982,203 387.092,316	1.942	84	589.982,203 387.092,316	85	589.985,457 387.079,329	13.388
85	589.985,457 387.079,329	86	589.991,53 387.010,61	68.987	86	589.991,53 387.010,61	87	589.997,507 386.957,608	53.338	87	589.997,507 386.957,608	88	589.997,779 386.952,649	4.966
88	589.997,779 386.952,649	89	590.008,535 386.923,801	30.788	89	590.008,535 386.923,801	90	590.011,467 386.903,062	20.945	90	590.011,467 386.903,062	91	590.017,346 386.842,057	61.288
91	590.017,346 386.842,057	92	590.017,485 386.840,401	1.662	92	590.017,485 386.840,401	93	590.016,41 386.840,12	1.111	93	590.016,41 386.840,12	94	590.018,67 386.812,17	28.041
94	590.018,67 386.812,17	95	590.024,017 386.745,853	66.532	95	590.024,017 386.745,853	96	590.024,819 386.736,431	9.456	96	590.024,819 386.736,431	97	590.032,47 386.646,53	90.226
97	590.032,47 386.646,53	98	590.037,58 386.545,41	101.249	98	590.037,58 386.545,41	99	590.037,54 386.527,1	18.31	99	590.037,54 386.527,1	100	590.005,33 386.450,04	83.521
100	590.005,33 386.450,04	101	589.984,37 386.396,11	57.86	101	589.984,37 386.396,11	102	589.967,812 386.358,002	41.55	102	589.967,812 386.358,002	103	589.943,798 386.301,646	61.259
103	589.943,798 386.301,646	104	589.915,786 386.244,343	63.783	104	589.915,786 386.244,343	105	589.883,899 386.180,118	71.705	105	589.883,899 386.180,118	106	589.854,596 386.121,598	65.447
106	589.854,596 386.121,598	107	589.836,157 386.088,988	37.462	107	589.836,157 386.088,988	108	589.823,457 386.065,895	26.355	108	589.823,457 386.065,895	109	589.816,746 386.054,545	13.186
109	589.816,746 386.054,545	110	589.809,675 386.049,901	8.46	110	589.809,675 386.049,901	111	589.796,049 386.048,886	13.664	111	589.796,049 386.048,886	112	589.786,436 386.051,017	9.846
112	589.786,436 386.051,017	113	589.760,295 386.058,365	27.154	113	589.760,295 386.058,365	114	589.746,367 386.062,389	14.498	114	589.746,367 386.062,389	115	589.721,946 386.072,261	26.341

Punct început	X / Y	Punct sfârșit	X / Y	Lungime segment	Punct început	X / Y	Punct sfârșit	X / Y	Lungime segment	Punct început	X / Y	Punct sfârșit	X / Y	Lungime segment
115	589.721,946 386.072,261	116	589.721,855 386.068,111	4.151	116	589.721,855 386.068,111	117	589.745,063 386.058,057	25.292	117	589.745,063 386.058,057	118	589.777,467 386.050,122	33.361
118	589.777,467 386.050,122	119	589.795,819 386.044,998	19.054	119	589.795,819 386.044,998	120	589.807,836 386.045,651	12.035	120	589.807,836 386.045,651	121	589.799,421 386.024,016	23.214
121	589.799,421 386.024,016	122	589.788,14 385.988,543	37.224	122	589.788,14 385.988,543	123	589.781,458 385.963,731	25.696	123	589.781,458 385.963,731	124	589.775,254 385.944,804	19.918
124	589.775,254 385.944,804	125	589.771,914 385.927,15	17.967	125	589.771,914 385.927,15	126	589.770,164 385.907,746	19.483	126	589.770,164 385.907,746	127	589.818,353 385.891,472	50.863
127	589.818,353 385.891,472	128	589.852,693 385.882,576	35.474	128	589.852,693 385.882,576	129	589.880,751 385.873,898	29.369	129	589.880,751 385.873,898	130	589.890,161 385.872,25	9.553
130	589.890,161 385.872,25	1	589.897,686 385.892,615	21.711										

\*\* Lungimile segmentelor sunt determinate în planul de proiecție Stereo 70 și sunt rotunjite la 1 milimetru.

\*\*\* Distanța dintre puncte este formată din segmente cumulate ce sunt mai mici decât valoarea 1 milimetru.

**DATE DESPRE IMOBILUL NR. 13173**

Oficiul de Cadastru și Publicitate Imobiliară PRAHOVA  
Biroul de Cadastru și Publicitate Imobiliară Ploiești

**A. Partea I. Descrierea imobilului**

TEREN Extravilan

Adresa: Jud. Prahova

Nr. Crt	Nr cadastral Nr. topografic	Suprafața* (mp)	Observații / Referințe
A1		15.583	Sector cadastral:42 Teren neimprejmuit;

**B. Partea II. Proprietari și acte**

Inscrieri privitoare la dreptul de proprietate și alte drepturi reale	Referințe
/	
Act Administrativ nr. 5756, din 01/02/2024 emis de PRIMARIA COMUNEI BUCOV;	
B1	A1
Intabulare, drept de PROPRIETATE, dobandit prin Lege, cota actuala 1/1, cota initiala 1/1 1) UAT BUCOV, CIF:2843531	

**C. Partea III. SARCINI .**

Inscrieri privind dezmembramintele dreptului de proprietate, drepturi reale de garanție și sarcini	Referințe
NU SUNT	

## Anexa Nr. 1 La Partea I

## Teren

Nr cadastral	Suprafața (mp)*	Observații / Referințe
	15.583	

\* Suprafața este determinată în planul de proiecție Stereo 70.



Punct început	X / Y	Punct sfârșit	X / Y	Lungime segment	Punct început	X / Y	Punct sfârșit	X / Y	Lungime segment	Punct început	X / Y	Punct sfârșit	X / Y	Lungime segment
19	590.037,291 385.974,338	20	590.046,94 385.983,906	13.589	20	590.046,94 385.983,906	21	590.064,84 385.999,377	23.659	21	590.064,84 385.999,377	22	590.076,604 386.009,778	15.703
22	590.076,604 386.009,778	23	590.090,474 386.022,283	18.675	23	590.090,474 386.022,283	24	590.102,382 386.033,617	16.44	24	590.102,382 386.033,617	25	590.111,949 386.041,587	12.452
25	590.111,949 386.041,587	26	590.119,797 386.046,615	9.321	26	590.119,797 386.046,615	27	590.132,061 386.054,463	14.56	27	590.132,061 386.054,463	28	590.141,995 386.060,349	11.547
28	590.141,995 386.060,349	29	590.151,969 386.065,969	11.448	29	590.151,969 386.065,969	30	590.160,41 386.072,245	10.518	30	590.160,41 386.072,245	31	590.165,389 386.077,006	6.889
31	590.165,389 386.077,006	32	590.171,991 386.084,148	9.726	32	590.171,991 386.084,148	33	590.181,624 386.094,753	14.327	33	590.181,624 386.094,753	34	590.188,983 386.103,194	11.198
34	590.188,983 386.103,194	35	590.200,089 386.115,945	16.91	35	590.200,089 386.115,945	36	590.206,199 386.124,519	10.528	36	590.206,199 386.124,519	37	590.213,058 386.132,235	10.324
37	590.213,058 386.132,235	38	590.224,206 386.143,704	15.994	38	590.224,206 386.143,704	39	590.235,139 386.153,242	14.509	39	590.235,139 386.153,242	40	590.242,321 386.159,672	9.64
40	590.242,321 386.159,672	41	590.251,003 386.166,853	11.267	41	590.251,003 386.166,853	42	590.258,399 386.173,605	10.015	42	590.258,399 386.173,605	43	590.265,066 386.177,452	7.697
43	590.265,066 386.177,452	44	590.268,725 386.180,048	4.486	44	590.268,725 386.180,048	45	590.273,326 386.182,643	5.282	45	590.273,326 386.182,643	46	590.282,294 386.187,599	10.246
46	590.282,294 386.187,599	47	590.288,194 386.191,256	6.941	47	590.288,194 386.191,256	48	590.292,443 386.194,56	5.382	48	590.292,443 386.194,56	49	590.295,746 386.199,042	5.568
49	590.295,746 386.199,042	50	590.302,44 386.205,383	9.221	50	590.302,44 386.205,383	51	590.310,888 386.216,215	13.737	51	590.310,888 386.216,215	52	590.318,6 386.225,945	12.416
52	590.318,6 386.225,945	53	590.324,842 386.236,777	12.502	53	590.324,842 386.236,777	54	590.331,82 386.251,648	16.427	54	590.331,82 386.251,648	55	590.337,083 386.269,958	19.051
55	590.337,083 386.269,958	56	590.337,195 386.274,119	4.163	56	590.337,195 386.274,119	57	590.337,308 386.285,137	11.019	57	590.337,308 386.285,137	58	590.337,42 386.303,126	17.989
58	590.337,42 386.303,126	59	590.336,767 386.325,288	22.172	59	590.336,767 386.325,288	60	590.338,296 386.347,235	22.0	60	590.338,296 386.347,235	61	590.339,268 386.359,876	12.678
61	590.339,268 386.359,876	62	590.341,074 386.375,016	15.247	62	590.341,074 386.375,016	63	590.342,741 386.384,6	9.728	63	590.342,741 386.384,6	64	590.344,824 386.394,324	9.945
64	590.344,824 386.394,324	65	590.347,725 386.412,879	18.78	65	590.347,725 386.412,879	66	590.348,827 386.428,7	15.859	66	590.348,827 386.428,7	67	590.348,754 386.448,38	19.68
67	590.348,754 386.448,38	68	590.347,444 386.469,569	21.229	68	590.347,444 386.469,569	69	590.343,039 386.496,328	27.119	69	590.343,039 386.496,328	70	590.342,357 386.502,534	6.243
70	590.342,357 386.502,534	71	590.342,902 386.507,854	5.348	71	590.342,902 386.507,854	72	590.343,449 386.512,968	5.143	72	590.343,449 386.512,968	73	590.344,199 386.514,673	1.863
73	590.344,199 386.514,673	74	590.345,154 386.517,946	3.409	74	590.345,154 386.517,946	75	590.346,926 386.522,446	4.836	75	590.346,926 386.522,446	76	590.349,108 386.528,174	6.13
76	590.349,108 386.528,174	77	590.352,91 386.542,829	15.14	77	590.352,91 386.542,829	78	590.355,477 386.552,622	10.124	78	590.355,477 386.552,622	79	590.356,421 386.561,739	9.166
79	590.356,421 386.561,739	80	590.357,57 386.571,802	10.128	80	590.357,57 386.571,802	81	590.358,314 386.586,39	14.607	81	590.358,314 386.586,39	82	590.358,83 386.596,164	9.788
82	590.358,83 386.596,164	83	590.360,2 386.612,362	16.256	83	590.360,2 386.612,362	84	590.362,514 386.624,014	11.88	84	590.362,514 386.624,014	85	590.364,746 386.637,813	13.978
85	590.364,746 386.637,813	86	590.366,727 386.661,57	23.839	86	590.366,727 386.661,57	87	590.367,217 386.681,457	19.893	87	590.367,217 386.681,457	88	590.366,22 386.712,427	30.986
88	590.366,22 386.712,427	89	590.365,411 386.726,856	14.452	89	590.365,411 386.726,856	90	590.364,275 386.731,322	4.608	90	590.364,275 386.731,322	91	590.362,99 386.736,058	4.907
91	590.362,99 386.736,058	92	590.360,661 386.739,028	3.774	92	590.360,661 386.739,028	93	590.357,852 386.740,554	3.197	93	590.357,852 386.740,554	94	590.355,683 386.743,203	3.424
94	590.355,683 386.743,203	95	590.354,559 386.745,933	2.952	95	590.354,559 386.745,933	96	590.352,874 386.752,917	7.184	96	590.352,874 386.752,917	97	590.350,383 386.763,032	10.417
97	590.350,383 386.763,032	98	590.348,377 386.773,87	11.022	98	590.348,377 386.773,87	99	590.344,844 386.785,911	12.549	99	590.344,844 386.785,911	100	590.340,506 386.797,499	12.373
100	590.340,506 386.797,499	101	590.329,536 386.827,74	32.169	101	590.329,536 386.827,74	102	590.324,694 386.841,296	14.395	102	590.324,694 386.841,296	103	590.318,676 386.858,794	18.504
103	590.318,676 386.858,794	104	590.314,887 386.869,023	10.908	104	590.314,887 386.869,023	105	590.310,491 386.878,04	10.032	105	590.310,491 386.878,04	106	590.307,309 386.884,177	6.913
106	590.307,309 386.884,177	107	590.302,99 386.888,799	6.326	107	590.302,99 386.888,799	108	590.300,495 386.892,182	4.204	108	590.300,495 386.892,182	109	590.297,592 386.898,829	7.253
109	590.297,592 386.898,829	110	590.295,346 386.905,944	7.461	110	590.295,346 386.905,944	111	590.293,847 386.912,87	7.086	111	590.293,847 386.912,87	112	590.292,117 386.918,802	6.179
112	590.292,117 386.918,802	113	590.289,515 386.924,897	6.627	113	590.289,515 386.924,897	114	590.286,469 386.929,505	5.524	114	590.286,469 386.929,505	115	590.282,381 386.935,599	7.338
115	590.282,381 386.935,599	116	590.278,67 386.941,58	7.039	116	590.278,67 386.941,58	117	590.274,136 386.951,472	10.882	117	590.274,136 386.951,472	118	590.272,589 386.954,667	3.55

Punct început	X / Y	Punct sfârșit	X / Y	Lungime segment	Punct început	X / Y	Punct sfârșit	X / Y	Lungime segment	Punct început	X / Y	Punct sfârșit	X / Y	Lungime segment
118	590.272,589 386.954,667	119	590.272,383 386.957,552	2.892	119	590.272,383 386.957,552	120	590.271,353 386.963,632	6.167	120	590.271,353 386.963,632	121	590.269,717 386.971,344	7.884
121	590.269,717 386.971,344	122	590.265,708 386.990,426	19.499	122	590.265,708 386.990,426	123	590.261,332 387.007,948	18.06	123	590.261,332 387.007,948	124	590.254,784 387.024,284	17.599
124	590.254,784 387.024,284	125	590.250,701 387.054,092	30.086	125	590.250,701 387.054,092	126	590.248,97 387.062,378	8.465	126	590.248,97 387.062,378	127	590.247,362 387.070,788	8.562
127	590.247,362 387.070,788	128	590.245,258 387.076,972	6.532	128	590.245,258 387.076,972	129	590.243,404 387.080,93	4.371	129	590.243,404 387.080,93	130	590.237,713 387.089,093	9.951
130	590.237,713 387.089,093	131	590.226,203 387.102,287	17.509	131	590.226,203 387.102,287	132	590.205,995 387.124,208	29.814	132	590.205,995 387.124,208	133	590.191,685 387.142,375	23.126
133	590.191,685 387.142,375	134	590.165,252 387.173,297	40.68	134	590.165,252 387.173,297	135	590.146,749 387.199,462	32.046	135	590.146,749 387.199,462	136	590.105,297 387.251,236	66.324
136	590.105,297 387.251,236	137	590.080,954 387.281,243	38.639	137	590.080,954 387.281,243	138	590.059,548 387.301,387	29.394	138	590.059,548 387.301,387	139	590.042,13 387.322,79	27.595
139	590.042,13 387.322,79	140	590.037,76 387.327,122	6.153	140	590.037,76 387.327,122	141	590.030,522 387.317,588	11.97	141	590.030,522 387.317,588	142	590.014,635 387.293,629	28.748
142	590.014,635 387.293,629	143	590.006,995 387.282,028	13.891	143	590.006,995 387.282,028	144	589.998,378 387.268,62	15.938	144	589.998,378 387.268,62	145	589.993,313 387.262,635	7.841
145	589.993,313 387.262,635	146	589.986,865 387.256,609	8.825	146	589.986,865 387.256,609	147	589.980,919 387.252,005	7.52	147	589.980,919 387.252,005	148	589.971,53 387.247,118	10.585
148	589.971,53 387.247,118	149	589.960,746 387.242,196	11.854	149	589.960,746 387.242,196	150	589.950,223 387.238,101	11.292	150	589.950,223 387.238,101	151	589.951,637 387.233,868	4.463
151	589.951,637 387.233,868	152	589.957,551 387.232,194	6.146	152	589.957,551 387.232,194	153	589.969,396 387.238,34	13.345	153	589.969,396 387.238,34	154	589.982,685 387.245,851	15.265
154	589.982,685 387.245,851	155	589.996,079 387.254,941	16.187	155	589.996,079 387.254,941	156	590.004,935 387.266,492	14.555	156	590.004,935 387.266,492	157	590.015,113 387.280,998	17.72
157	590.015,113 387.280,998	158	590.024,05 387.296,851	18.199	158	590.024,05 387.296,851	159	590.038,148 387.318,59	25.91	159	590.038,148 387.318,59	160	590.041,344 387.318,331	3.206
160	590.041,344 387.318,331	161	590.068,318 387.287,124	41.249	161	590.068,318 387.287,124	162	590.109,212 387.239,602	62.695	162	590.109,212 387.239,602	163	590.134,674 387.207,022	41.349
163	590.134,674 387.207,022	164	590.137,133 387.203,876	3.993	164	590.137,133 387.203,876	165	590.139,579 387.200,747	3.972	165	590.139,579 387.200,747	166	590.193,029 387.137,352	82.921
166	590.193,029 387.137,352	167	590.237,193 387.082,162	70.685	167	590.237,193 387.082,162	168	590.246,564 387.065,498	19.118	168	590.246,564 387.065,498	169	590.249,896 387.051,697	14.198
169	590.249,896 387.051,697	170	590.249,578 387.044,152	7.552	170	590.249,578 387.044,152	171	590.249,021 387.030,929	13.235	171	590.249,021 387.030,929	172	590.252,329 386.997,964	33.131
172	590.252,329 386.997,964	173	590.252,519 386.996,846	1.134	173	590.252,519 386.996,846	174	590.256,792 386.988,09	9.743	174	590.256,792 386.988,09	175	590.264,052 386.957,78	31.167
175	590.264,052 386.957,78	176	590.276,773 386.925,935	34.292	176	590.276,773 386.925,935	177	590.291,669 386.893,378	35.803	177	590.291,669 386.893,378	178	590.294,966 386.886,567	7.567
178	590.294,966 386.886,567	179	590.312,717 386.860,861	31.239	179	590.312,717 386.860,861	180	590.334,476 386.806,982	58.107	180	590.334,476 386.806,982	181	590.342,822 386.780,547	27.721
181	590.342,822 386.780,547	182	590.347,871 386.755,544	25.508	182	590.347,871 386.755,544	183	590.358,423 386.730,133	27.515	183	590.358,423 386.730,133	184	590.361,467 386.695,771	34.497
184	590.361,467 386.695,771	185	590.364,088 386.670,84	25.068	185	590.364,088 386.670,84	186	590.361,869 386.649,806	21.151	186	590.361,869 386.649,806	187	590.356,572 386.609,76	40.395
187	590.356,572 386.609,76	188	590.354,634 386.594,969	14.917	188	590.354,634 386.594,969	189	590.346,15 386.585,04	13.06	189	590.346,15 386.585,04	190	590.343,9 386.564,17	20.991
190	590.343,9 386.564,17	191	590.339,72 386.548,72	16.005	191	590.339,72 386.548,72	192	590.333,81 386.526,18	23.302	192	590.333,81 386.526,18	193	590.332,0 386.508,27	18.001
193	590.332,0 386.508,27	194	590.337,11 386.432,15	76.291	194	590.337,11 386.432,15	195	590.329,58 386.381,6	51.108	195	590.329,58 386.381,6	196	590.326,35 386.354,663	27.13
196	590.326,35 386.354,663	197	590.323,989 386.323,941	30.813	197	590.323,989 386.323,941	198	590.323,999 386.294,242	29.699	198	590.323,999 386.294,242	199	590.324,829 386.290,276	4.052
199	590.324,829 386.290,276	200	590.323,639 386.278,572	11.764	200	590.323,639 386.278,572	201	590.320,638 386.262,466	16.383	201	590.320,638 386.262,466	202	590.308,89 386.238,044	27.101
202	590.308,89 386.238,044	203	590.297,519 386.220,597	20.825	203	590.297,519 386.220,597	204	590.285,346 386.207,415	17.943	204	590.285,346 386.207,415	205	590.261,08 386.184,497	33.378
205	590.261,08 386.184,497	206	590.233,757 386.162,676	34.967	206	590.233,757 386.162,676	207	590.211,38 386.148,768	26.347	207	590.211,38 386.148,768	208	590.208,461 386.146,934	3.447
208	590.208,461 386.146,934	209	590.196,298 386.135,79	16.496	209	590.196,298 386.135,79	210	590.183,701 386.118,342	21.52	210	590.183,701 386.118,342	211	590.164,777 386.093,515	31.217
211	590.164,777 386.093,515	212	590.147,681 386.076,001	24.475	212	590.147,681 386.076,001	213	590.123,595 386.059,397	29.255	213	590.123,595 386.059,397	214	590.091,188 386.038,93	38.329
214	590.091,188 386.038,93	215	590.069,505 386.020,718	28.317	215	590.069,505 386.020,718	216	590.049,89 386.000,961	27.84	216	590.049,89 386.000,961	217	590.024,734 385.974,83	36.272

Punct început	X / Y	Punct sfârșit	X / Y	Lungime segment	Punct început	X / Y	Punct sfârșit	X / Y	Lungime segment	Punct început	X / Y	Punct sfârșit	X / Y	Lungime segment
217	590.024,734 385.974,83	218	590.002,57 385.955,8	29.213	218	590.002,57 385.955,8	219	589.990,777 385.947,549	14.393	219	589.990,777 385.947,549	220	589.963,77 385.935,984	29.379
220	589.963,77 385.935,984	221	589.962,75 385.935,061	1.376	221	589.962,75 385.935,061	222	589.954,345 385.932,278	8.854	222	589.954,345 385.932,278	223	589.938,94 385.923,698	17.633
223	589.938,94 385.923,698	224	589.931,321 385.919,742	8.585	224	589.931,321 385.919,742	225	589.923,143 385.914,865	9.522	225	589.923,143 385.914,865	226	589.913,596 385.907,156	12.271
226	589.913,596 385.907,156	227	589.908,648 385.903,281	6.285	227	589.908,648 385.903,281	228	589.899,598 385.893,315	13.462	228	589.899,598 385.893,315	1	589.897,686 385.892,615	2.036

\*\* Lungimile segmentelor sunt determinate în planul de proiecție Stereo 70 și sunt rotunjite la 1 milimetru.

\*\*\* Distanța dintre puncte este formată din segmente cumulate ce sunt mai mici decât valoarea 1 milimetru.





**DATE DESPRE IMOBILUL NR. 13174**

Oficiul de Cadastru și Publicitate Imobiliară PRAHOVA  
Biroul de Cadastru și Publicitate Imobiliară Ploiești

**A. Partea I. Descrierea imobilului**

TEREN Extravilan

Adresa: Jud. Prahova

Nr. Crt	Nr cadastral Nr. topografic	Suprafața* (mp)	Observații / Referințe
A1		2.839	Sector cadastral:42 Teren neimprejmuit;

**B. Partea II. Proprietari și acte**

Inscrieri privitoare la dreptul de proprietate și alte drepturi reale	Referințe
/	
Act Administrativ nr. 5758, din 01/02/2024 emis de PRIMARIA COMUNEI BUCOV;	
B1	A1
Intabulare, drept de PROPRIETATE, dobandit prin Lege, cota actuala 1/1, cota initiala 1/1 1) UAT BUCOV, CIF:2843531	

**C. Partea III. SARCINI .**

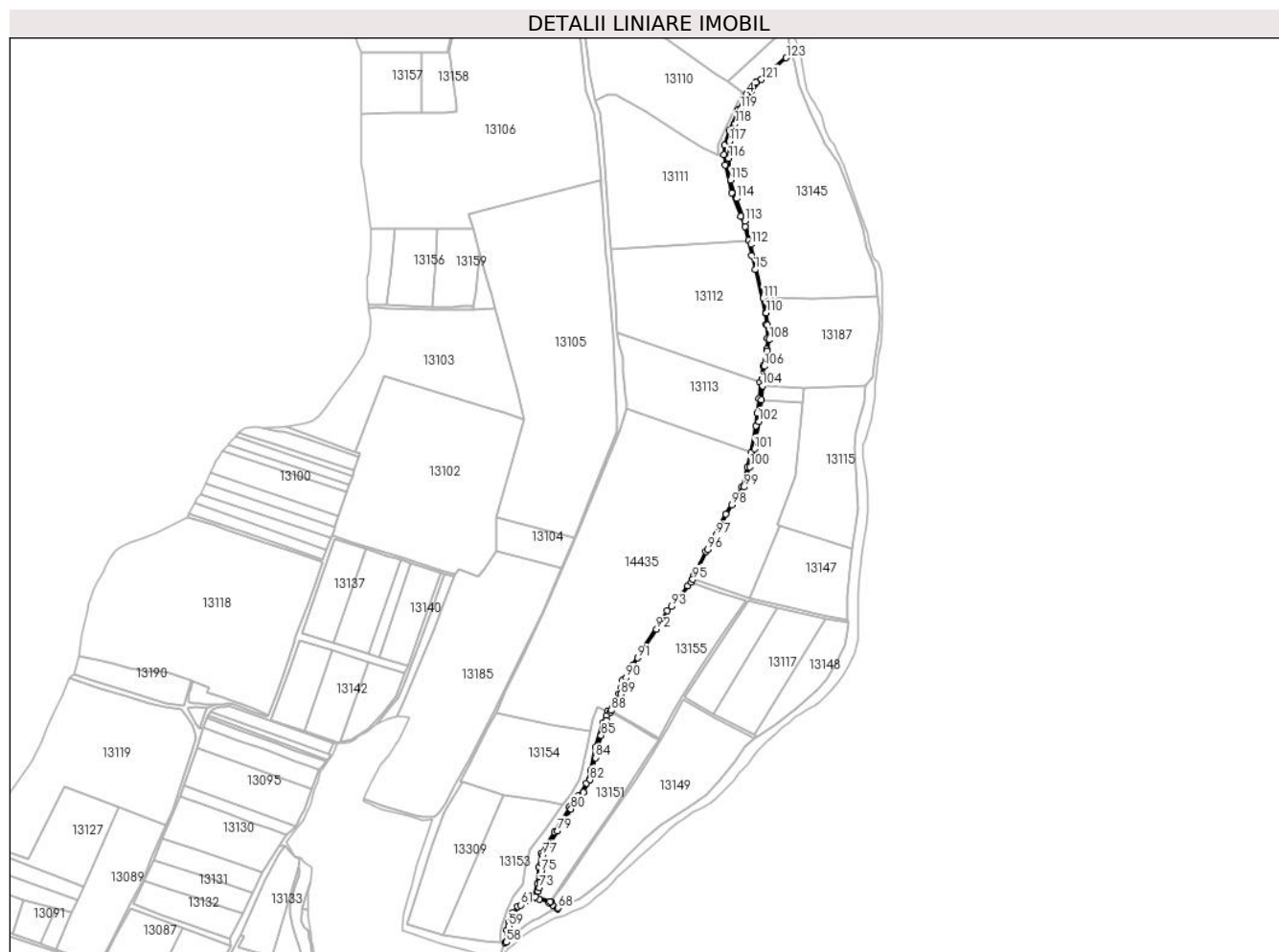
Inscrieri privind dezmembramintele dreptului de proprietate, drepturi reale de garanție și sarcini	Referințe
NU SUNT	

## Anexa Nr. 1 La Partea I

## Teren

Nr cadastral	Suprafața (mp)*	Observații / Referințe
	2.839	

\* Suprafața este determinată în planul de proiecție Stereo 70.



## Date referitoare la teren

Crt	Categorie folosință	Intravilan	Suprafața (mp)	Tarla	Parcelă	Nr. topo	Observații / Referințe
1	drum	NU	2.839	81	3698/3	-	

## Lungime Segmente

1) Valorile lungimilor segmentelor sunt obținute din proiecție în plan.

Punct început	X / Y	Punct sfârșit	X / Y	Lungime segment	Punct început	X / Y	Punct sfârșit	X / Y	Lungime segment	Punct început	X / Y	Punct sfârșit	X / Y	Lungime segment
1	590.252,519 386.996,846	2	590.252,329 386.997,964	1.134	2	590.252,329 386.997,964	3	590.209,991 386.961,572	55.829	3	590.209,991 386.961,572	4	590.197,911 386.947,123	18.833
4	590.197,911 386.947,123	5	590.187,933 386.927,951	21.613	5	590.187,933 386.927,951	6	590.176,906 386.901,819	28.363	6	590.176,906 386.901,819	7	590.170,604 386.883,576	19.301
7	590.170,604 386.883,576	8	590.169,965 386.871,867	11.726	8	590.169,965 386.871,867	9	590.171,427 386.859,147	12.804	9	590.171,427 386.859,147	10	590.179,989 386.824,418	35.769
10	590.179,989 386.824,418	11	590.191,051 386.795,432	31.025	11	590.191,051 386.795,432	12	590.196,276 386.782,64	13.818	12	590.196,276 386.782,64	13	590.200,405 386.765,597	17.536
13	590.200,405 386.765,597	14	590.204,623 386.746,772	19.292	14	590.204,623 386.746,772	15	590.208,81 386.729,05	18.21	15	590.208,81 386.729,05	16	590.221,537 386.675,065	55.465
16	590.221,537 386.675,065	17	590.222,371 386.661,303	13.787	17	590.222,371 386.661,303	18	590.224,25 386.643,786	17.617	18	590.224,25 386.643,786	19	590.222,998 386.630,44	13.405

Punct început	X / Y	Punct sfârșit	X / Y	Lungime segment	Punct început	X / Y	Punct sfârșit	X / Y	Lungime segment	Punct început	X / Y	Punct sfârșit	X / Y	Lungime segment
19	590.222,998 386.630,44	20	590.218,353 386.609,424	21.523	20	590.218,353 386.609,424	21	590.214,897 386.588,703	21.007	21	590.214,897 386.588,703	22	590.213,471 386.568,959	19.795
22	590.213,471 386.568,959	23	590.211,138 386.550,828	18.28	23	590.211,138 386.550,828	24	590.209,838 386.534,897	15.984	24	590.209,838 386.534,897	25	590.203,937 386.502,082	33.341
25	590.203,937 386.502,082	26	590.199,191 386.483,979	18.715	26	590.199,191 386.483,979	27	590.192,476 386.459,451	25.431	27	590.192,476 386.459,451	28	590.172,242 386.425,197	39.784
28	590.172,242 386.425,197	29	590.147,464 386.378,718	52.671	29	590.147,464 386.378,718	30	590.131,553 386.347,862	34.717	30	590.131,553 386.347,862	31	590.124,747 386.336,331	13.39
31	590.124,747 386.336,331	32	590.099,431 386.305,221	40.109	32	590.099,431 386.305,221	33	590.068,82 386.257,959	56.309	33	590.068,82 386.257,959	34	590.056,723 386.238,154	23.207
34	590.056,723 386.238,154	35	590.044,32 386.219,12	22.718	35	590.044,32 386.219,12	36	590.042,547 386.210,136	9.157	36	590.042,547 386.210,136	37	590.039,738 386.201,869	8.731
37	590.039,738 386.201,869	38	590.031,948 386.187,464	16.376	38	590.031,948 386.187,464	39	590.025,594 386.180,423	9.484	39	590.025,594 386.180,423	40	590.023,655 386.174,936	5.82
40	590.023,655 386.174,936	41	590.019,425 386.165,635	10.218	41	590.019,425 386.165,635	42	590.010,218 386.136,044	30.99	42	590.010,218 386.136,044	43	590.004,579 386.106,274	30.299
43	590.004,579 386.106,274	44	589.999,208 386.090,913	16.273	44	589.999,208 386.090,913	45	589.988,195 386.074,902	19.433	45	589.988,195 386.074,902	46	589.977,694 386.061,314	17.173
46	589.977,694 386.061,314	47	589.958,903 386.029,837	36.659	47	589.958,903 386.029,837	48	589.942,479 386.003,561	30.987	48	589.942,479 386.003,561	49	589.939,516 385.986,533	17.284
49	589.939,516 385.986,533	50	589.938,418 385.966,294	20.269	50	589.938,418 385.966,294	51	589.933,409 385.949,723	17.312	51	589.933,409 385.949,723	52	589.920,369 385.944,867	13.915
52	589.920,369 385.944,867	53	589.913,273 385.937,947	9.912	53	589.913,273 385.937,947	54	589.907,638 385.930,377	9.437	54	589.907,638 385.930,377	55	589.902,846 385.918,566	12.746
55	589.902,846 385.918,566	56	589.899,812 385.908,481	10.531	56	589.899,812 385.908,481	57	589.897,686 385.892,615	16.008	57	589.897,686 385.892,615	58	589.899,598 385.893,315	2.036
58	589.899,598 385.893,315	59	589.902,533 385.913,05	19.952	59	589.902,533 385.913,05	60	589.908,224 385.926,971	15.039	60	589.908,224 385.926,971	61	589.917,46 385.939,506	15.57
61	589.917,46 385.939,506	62	589.924,973 385.944,269	8.896	62	589.924,973 385.944,269	63	589.932,85 385.947,554	8.535	63	589.932,85 385.947,554	64	589.940,451 385.946,636	7.656
64	589.940,451 385.946,636	65	589.952,557 385.942,449	12.81	65	589.952,557 385.942,449	66	589.957,63 385.938,412	6.483	66	589.957,63 385.938,412	67	589.962,75 385.935,061	6.119
67	589.962,75 385.935,061	68	589.963,77 385.935,984	1.376	68	589.963,77 385.935,984	69	589.954,759 385.943,527	11.751	69	589.954,759 385.943,527	70	589.953,694 385.944,025	1.176
70	589.953,694 385.944,025	71	589.935,541 385.949,413	18.936	71	589.935,541 385.949,413	72	589.938,667 385.956,286	7.55	72	589.938,667 385.956,286	73	589.940,237 385.961,056	5.022
73	589.940,237 385.961,056	74	589.941,209 385.967,586	6.602	74	589.941,209 385.967,586	75	589.942,458 385.981,049	13.521	75	589.942,458 385.981,049	76	589.943,607 385.990,7	9.719
76	589.943,607 385.990,7	77	589.944,848 386.001,76	11.129	77	589.944,848 386.001,76	78	589.953,436 386.014,84	15.647	78	589.953,436 386.014,84	79	589.963,31 386.031,745	19.577
79	589.963,31 386.031,745	80	589.979,804 386.058,845	31.725	80	589.979,804 386.058,845	81	589.995,542 386.079,52	25.983	81	589.995,542 386.079,52	82	590.003,428 386.095,176	17.53
82	590.003,428 386.095,176	83	590.006,945 386.106,354	11.718	83	590.006,945 386.106,354	84	590.009,979 386.122,536	16.464	84	590.009,979 386.122,536	85	590.017,264 386.150,337	28.74
85	590.017,264 386.150,337	86	590.023,756 386.169,207	19.956	86	590.023,756 386.169,207	87	590.028,698 386.179,619	11.525	87	590.028,698 386.179,619	88	590.029,983 386.181,459	2.244
88	590.029,983 386.181,459	89	590.041,561 386.201,534	23.174	89	590.041,561 386.201,534	90	590.048,344 386.221,805	21.376	90	590.048,344 386.221,805	91	590.062,966 386.246,568	28.758
91	590.062,966 386.246,568	92	590.086,132 386.282,118	42.432	92	590.086,132 386.282,118	93	590.104,746 386.310,381	33.842	93	590.104,746 386.310,381	94	590.129,824 386.340,386	39.105
94	590.129,824 386.340,386	95	590.131,227 386.344,033	3.908	95	590.131,227 386.344,033	96	590.149,955 386.381,296	41.705	96	590.149,955 386.381,296	97	590.160,432 386.399,258	20.794
97	590.160,432 386.399,258	98	590.179,669 386.436,734	42.125	98	590.179,669 386.436,734	99	590.194,52 386.458,82	26.615	99	590.194,52 386.458,82	100	590.202,512 386.483,882	26.305
100	590.202,512 386.483,882	101	590.207,888 386.506,087	22.847	101	590.207,888 386.506,087	102	590.213,311 386.540,401	34.74	102	590.213,311 386.540,401	103	590.216,354 386.567,223	26.994
103	590.216,354 386.567,223	104	590.217,899 386.584,661	17.506	104	590.217,899 386.584,661	105	590.217,684 386.593,358	8.7	105	590.217,684 386.593,358	106	590.220,148 386.609,021	15.856
106	590.220,148 386.609,021	107	590.224,305 386.627,885	19.317	107	590.224,305 386.627,885	108	590.226,005 386.641,852	14.07	108	590.226,005 386.641,852	109	590.223,993 386.660,05	18.309
109	590.223,993 386.660,05	110	590.222,449 386.675,218	15.246	110	590.222,449 386.675,218	111	590.218,464 386.693,774	18.979	111	590.218,464 386.693,774	112	590.203,503 386.760,38	68.266
112	590.203,503 386.760,38	113	590.196,306 386.789,401	29.9	113	590.196,306 386.789,401	114	590.185,895 386.817,596	30.056	114	590.185,895 386.817,596	115	590.178,319 386.840,49	24.115
115	590.178,319 386.840,49	116	590.175,988 386.867,558	27.168	116	590.175,988 386.867,558	117	590.176,741 386.888,481	20.937	117	590.176,741 386.888,481	118	590.183,813 386.910,059	22.707

Punct început	X / Y	Punct sfârșit	X / Y	Lungime segment	Punct început	X / Y	Punct sfârșit	X / Y	Lungime segment	Punct început	X / Y	Punct sfârșit	X / Y	Lungime segment
118	590.183,813 386.910,059	119	590.190,896 386.928,597	19.845	119	590.190,896 386.928,597	120	590.204,158 386.951,505	26.47	120	590.204,158 386.951,505	121	590.216,664 386.965,214	18.556
121	590.216,664 386.965,214	122	590.232,789 386.978,934	21.172	122	590.232,789 386.978,934	123	590.247,59 386.992,371	19.991	123	590.247,59 386.992,371	1	590.252,519 386.996,846	6.657

\*\* Lungimile segmentelor sunt determinate în planul de proiecție Stereo 70 și sunt rotunjite la 1 milimetru.

\*\*\* Distanța dintre puncte este formată din segmente cumulate ce sunt mai mici decât valoarea 1 milimetru.

**DATE DESPRE IMOBILUL NR. 13175**

Oficiul de Cadastru și Publicitate Imobiliară PRAHOVA  
Biroul de Cadastru și Publicitate Imobiliară Ploiești

**A. Partea I. Descrierea imobilului**

TEREN Extravilan

Adresa: Jud. Prahova

Nr. Crt	Nr cadastral Nr. topografic	Suprafața* (mp)	Observații / Referințe
A1		2.502	Sector cadastral:42 Teren neimprejmuit;

**B. Partea II. Proprietari și acte**

Inscrieri privitoare la dreptul de proprietate și alte drepturi reale	Referințe
/	
Act Administrativ nr. 5759, din 01/02/2024 emis de PRIMARIA COMUNEI BUCOV;	
B1	A1
Intabulare, drept de PROPRIETATE, dobandit prin Lege, cota actuala 1/1, cota initiala 1/1 1) UAT BUCOV, CIF:2843531	

**C. Partea III. SARCINI .**

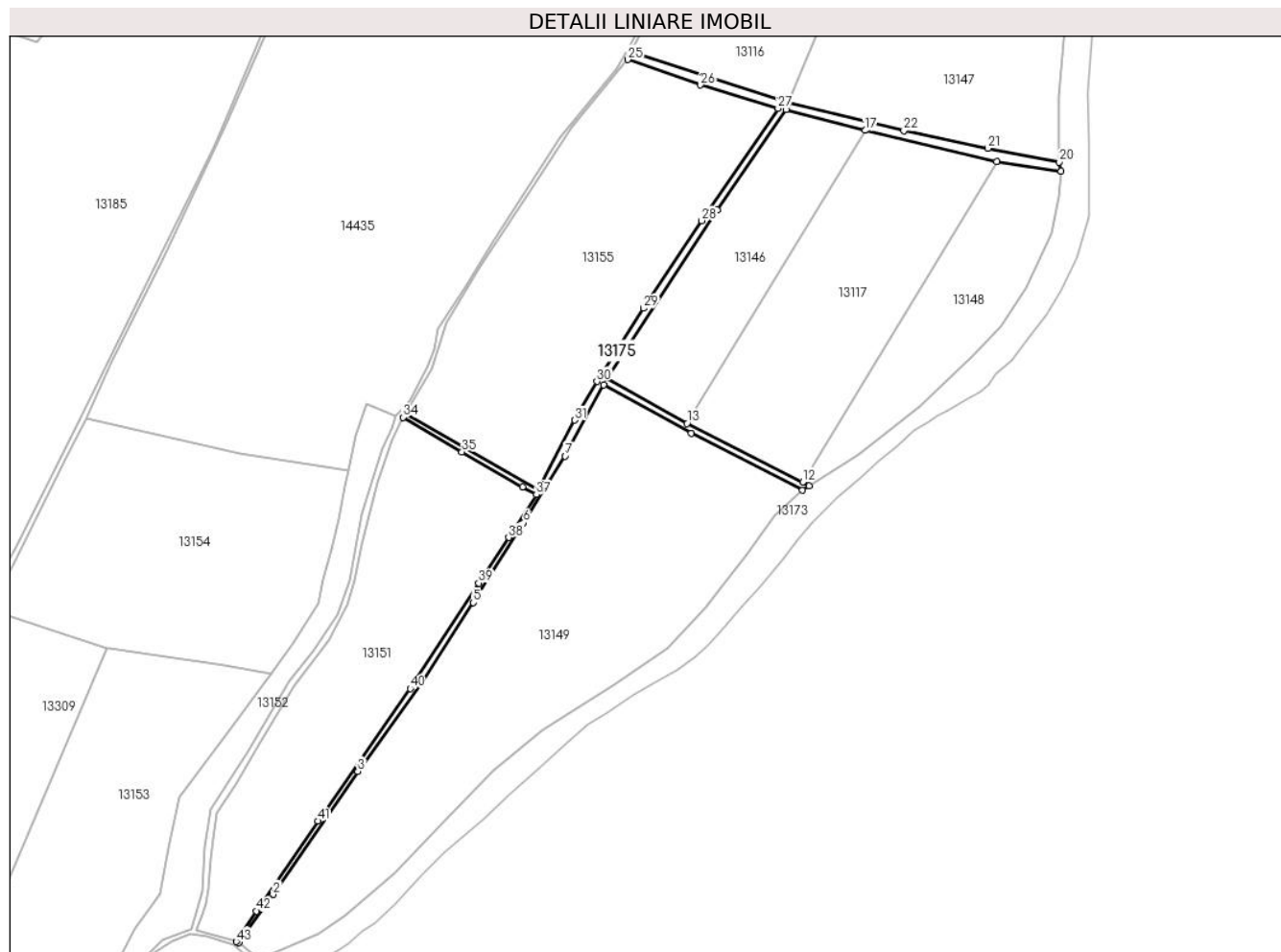
Inscrieri privind dezmembramintele dreptului de proprietate, drepturi reale de garanție și sarcini	Referințe
NU SUNT	

## Anexa Nr. 1 La Partea I

## Teren

Nr cadastral	Suprafața (mp)*	Observații / Referințe
	2.502	

\* Suprafața este determinată în planul de proiecție Stereo 70.



## Date referitoare la teren

Crt	Categorie folosință	Intravilan	Suprafața (mp)	Tarla	Parcelă	Nr. topo	Observații / Referințe
1	drum	NU	2.502	81	3698/2	-	

## Lungime Segmente

1) Valorile lungimilor segmentelor sunt obținute din proiecție în plan.

Punct început	X / Y	Punct sfârșit	X / Y	Lungime segment
1	589.954,759 385.943,527	2	589.970,335 385.965,196	26.686
4	590.037,101 386.060,835	5	590.060,386 386.096,367	42.482
7	590.101,642 386.162,198	8	590.118,89 386.194,245	36.394
10	590.208,461 386.146,934	11	590.211,38 386.148,768	3.447
13	590.156,562 386.176,9	14	590.120,423 386.197,24	41.47
16	590.200,996 386.317,873	17	590.236,555 386.308,514	36.77

Punct început	X / Y	Punct sfârșit	X / Y	Lungime segment
2	589.970,335 385.965,196	3	590.008,373 386.020,545	67.16
5	590.060,386 386.096,367	6	590.083,008 386.132,195	42.372
8	590.118,89 386.194,245	9	590.158,441 386.172,483	45.143
11	590.211,38 386.148,768	12	590.208,566 386.150,547	3.329
14	590.120,423 386.197,24	15	590.170,171 386.272,791	90.459
17	590.236,555 386.308,514	18	590.295,804 386.294,635	60.853

Punct început	X / Y	Punct sfârșit	X / Y	Lungime segment
3	590.008,373 386.020,545	4	590.037,101 386.060,835	49.483
6	590.083,008 386.132,195	7	590.101,642 386.162,198	35.319
9	590.158,441 386.172,483	10	590.208,461 386.146,934	56.167
12	590.208,566 386.150,547	13	590.156,562 386.176,9	58.3
15	590.170,171 386.272,791	16	590.200,996 386.317,873	54.613
18	590.295,804 386.294,635	19	590.324,829 386.290,276	29.35

Punct început	X / Y	Punct sfârșit	X / Y	Lungime segment	Punct început	X / Y	Punct sfârșit	X / Y	Lungime segment	Punct început	X / Y	Punct sfârșit	X / Y	Lungime segment
19	590.324,829 386.290,276	20	590.323,999 386.294,242	4.052	20	590.323,999 386.294,242	21	590.291,822 386.300,475	32.775	21	590.291,822 386.300,475	22	590.254,055 386.308,348	38.579
22	590.254,055 386.308,348	23	590.201,784 386.320,894	53.756	23	590.201,784 386.320,894	24	590.131,227 386.344,033	74.254	24	590.131,227 386.344,033	25	590.129,824 386.340,386	3.908
25	590.129,824 386.340,386	26	590.162,605 386.328,979	34.709	26	590.162,605 386.328,979	27	590.197,427 386.318,405	36.392	27	590.197,427 386.318,405	28	590.163,162 386.268,0	60.949
28	590.163,162 386.268,0	29	590.137,014 386.228,66	47.237	29	590.137,014 386.228,66	30	590.115,932 386.195,76	39.075	30	590.115,932 386.195,76	31	590.106,036 386.178,339	20.036
31	590.106,036 386.178,339	32	590.089,702 386.146,918	35.413	32	590.089,702 386.146,918	33	590.029,983 386.181,459	68.989	33	590.029,983 386.181,459	34	590.028,698 386.179,619	2.244
34	590.028,698 386.179,619	35	590.055,283 386.164,087	30.79	35	590.055,283 386.164,087	36	590.082,567 386.148,393	31.476	36	590.082,567 386.148,393	37	590.088,741 386.144,952	7.068
37	590.088,741 386.144,952	38	590.076,253 386.125,619	23.016	38	590.076,253 386.125,619	39	590.062,741 386.105,161	24.517	39	590.062,741 386.105,161	40	590.031,961 386.057,719	56.552
40	590.031,961 386.057,719	41	589.990,457 385.998,216	72.548	41	589.990,457 385.998,216	42	589.962,894 385.957,75	48.961	42	589.962,894 385.957,75	43	589.953,694 385.944,025	16.523
43	589.953,694 385.944,025	1	589.954,759 385.943,527	1.176										

\*\* Lungimile segmentelor sunt determinate în planul de proiecție Stereo 70 și sunt rotunjite la 1 milimetru.

\*\*\* Distanța dintre puncte este formată din segmente cumulate ce sunt mai mici decât valoarea 1 milimetru.





**DATE DESPRE IMOBILUL NR. 13176**

Oficiul de Cadastru și Publicitate Imobiliară PRAHOVA  
Biroul de Cadastru și Publicitate Imobiliară Ploiești

**A. Partea I. Descrierea imobilului**

TEREN Extravilan

Adresa: Jud. Prahova

Nr. Crt	Nr cadastral Nr. topografic	Suprafața* (mp)	Observații / Referințe
A1		1.980	Sector cadastral:42 Teren neimprejmuit;

**B. Partea II. Proprietari și acte**

Inscrieri privitoare la dreptul de proprietate și alte drepturi reale	Referințe
/	
Act Administrativ nr. 5760, din 01/02/2024 emis de PRIMARIA COMUNEI BUCOV;	
B1	A1
Intabulare, drept de PROPRIETATE, dobandit prin Lege, cota actuala 1/1, cota initiala 1/1 1) UAT BUCOV, CIF:2843531	

**C. Partea III. SARCINI .**

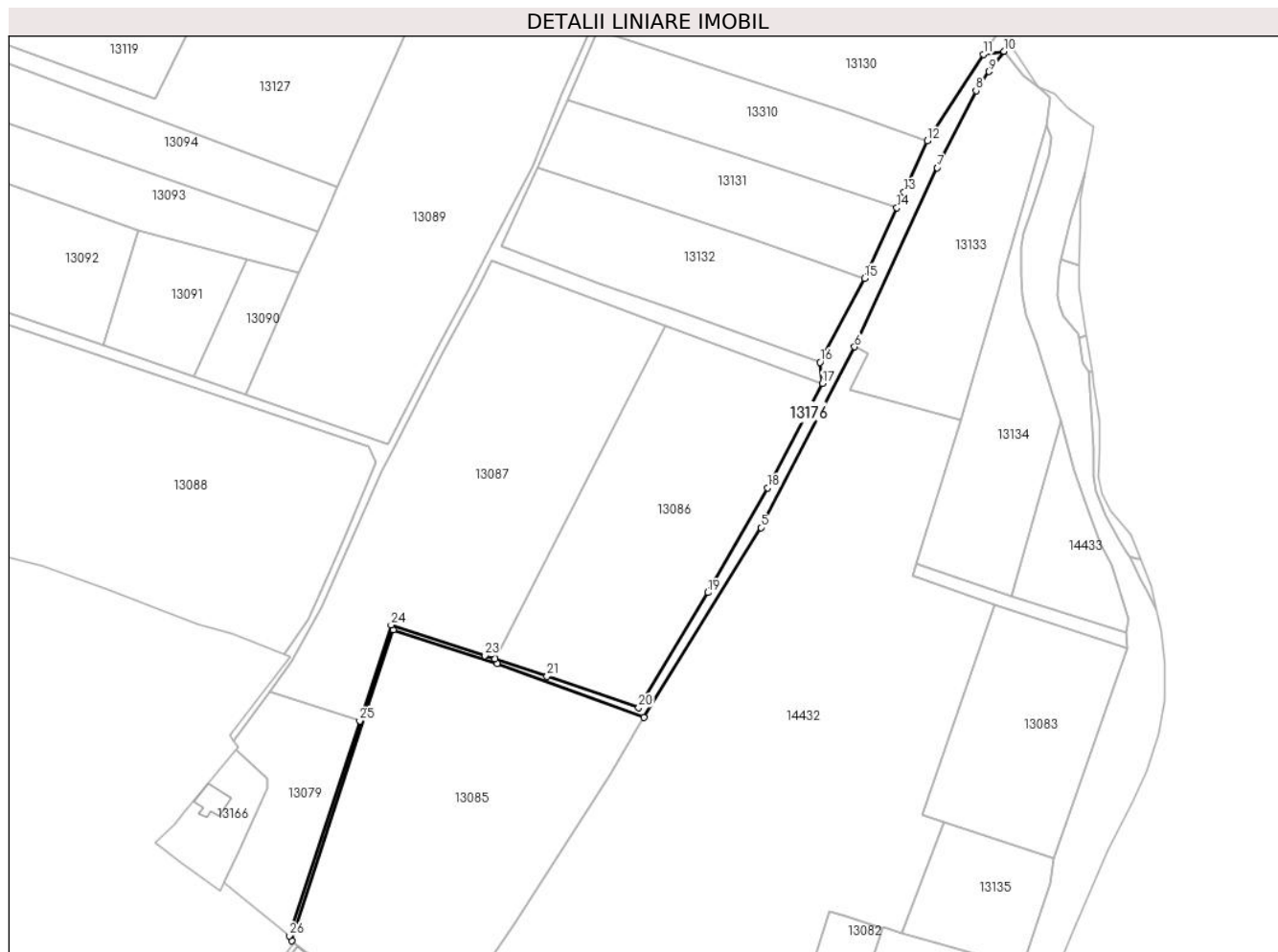
Inscrieri privind dezmembramintele dreptului de proprietate, drepturi reale de garanție și sarcini	Referințe
NU SUNT	

## Anexa Nr. 1 La Partea I

## Teren

Nr cadastral	Suprafața (mp)*	Observații / Referințe
	1.980	

\* Suprafața este determinată în planul de proiecție Stereo 70.



## Date referitoare la teren

Crt	Categorie folosință	Intra vilan	Suprafața (mp)	Tarla	Parcelă	Nr. topo	Observații / Referințe
1	drum	NU	1.980	83	3773	-	

## Lungime Segmente

1) Valorile lungimilor segmentelor sunt obținute din proiecție în plan.

Punct început	X / Y	Punct sfârșit	X / Y	Lungime segment (** (m)
1	589.356,814 385.679,628	2	589.394,978 385.796,427	122.876
3	589.433,97 385.783,722	4	589.489,051 385.763,572	58.651
5	589.533,07 385.834,875	6	589.568,261 385.902,741	76.447
7	589.599,394 385.970,01	8	589.613,953 385.998,895	32.347
9	589.618,846 386.006,106	10	589.624,499 386.013,705	9.471

Punct început	X / Y	Punct sfârșit	X / Y	Lungime segment (** (m)
2	589.394,978 385.796,427	3	589.433,97 385.783,722	41.01
4	589.489,051 385.763,572	5	589.533,07 385.834,875	83.796
6	589.568,261 385.902,741	7	589.599,394 385.970,01	74.124
8	589.613,953 385.998,895	9	589.618,846 386.006,106	8.714
10	589.624,499 386.013,705	11	589.616,752 386.012,543	7.834

Punct început	X / Y	Punct sfârșit	X / Y	Lungime segment (** (m)
11	589.616,752 386.012,543	12	589.595,608 385.980,031	38.783
13	589.586,901 385.960,796	14	589.584,207 385.954,929	6.456
15	589.572,06 385.928,482	16	589.555,357 385.896,974	35.662
17	589.556,271 385.888,968	18	589.535,559 385.849,69	44.404
19	589.513,23 385.810,424	20	589.487,154 385.767,288	50.405
21	589.452,74 385.778,992	22	589.433,167 385.785,486	20.622
23	589.429,368 385.786,746	24	589.394,138 385.798,297	37.075
25	589.382,297 385.762,182	26	589.355,859 385.681,543	84.862

Punct început	X / Y	Punct sfârșit	X / Y	Lungime segment (** (m)
12	589.595,608 385.980,031	13	589.586,901 385.960,796	21.114
14	589.584,207 385.954,929	15	589.572,06 385.928,482	29.103
16	589.555,357 385.896,974	17	589.556,271 385.888,968	8.058
18	589.535,559 385.849,69	19	589.513,23 385.810,424	45.171
20	589.487,154 385.767,288	21	589.452,74 385.778,992	36.35
22	589.433,167 385.785,486	23	589.429,368 385.786,746	4.002
24	589.394,138 385.798,297	25	589.382,297 385.762,182	38.007
26	589.355,859 385.681,543	1	589.356,814 385.679,628	2.14

\*\* Lungimile segmentelor sunt determinate în planul de proiecție Stereo 70 și sunt rotunjite la 1 milimetru.

\*\*\* Distanța dintre puncte este formată din segmente cumulate ce sunt mai mici decât valoarea 1 milimetru.



**DATE DESPRE IMOBILUL NR. 13177**

Oficiul de Cadastru și Publicitate Imobiliară PRAHOVA  
Biroul de Cadastru și Publicitate Imobiliară Ploiești

**A. Partea I. Descrierea imobilului**

TEREN Necunoscut

Adresa: Loc. Bighilin, Jud. Prahova

Nr. Crt	Nr cadastral Nr. topografic	Suprafața* (mp)	Observații / Referințe
A1		4.123	Sector cadastral:42 Teren neimprejmuit;

**B. Partea II. Proprietari și acte**

Inscrieri privitoare la dreptul de proprietate și alte drepturi reale	Referințe
/	
Act Administrativ nr. 5761, din 01/02/2024 emis de PRIMARIA COMUNEI BUCOV;	
B1	A1
Intabulare, drept de PROPRIETATE, dobandit prin Lege, cota actuala 1/1, cota initiala 1/1 1) UAT BUCOV, CIF:2843531	

**C. Partea III. SARCINI .**

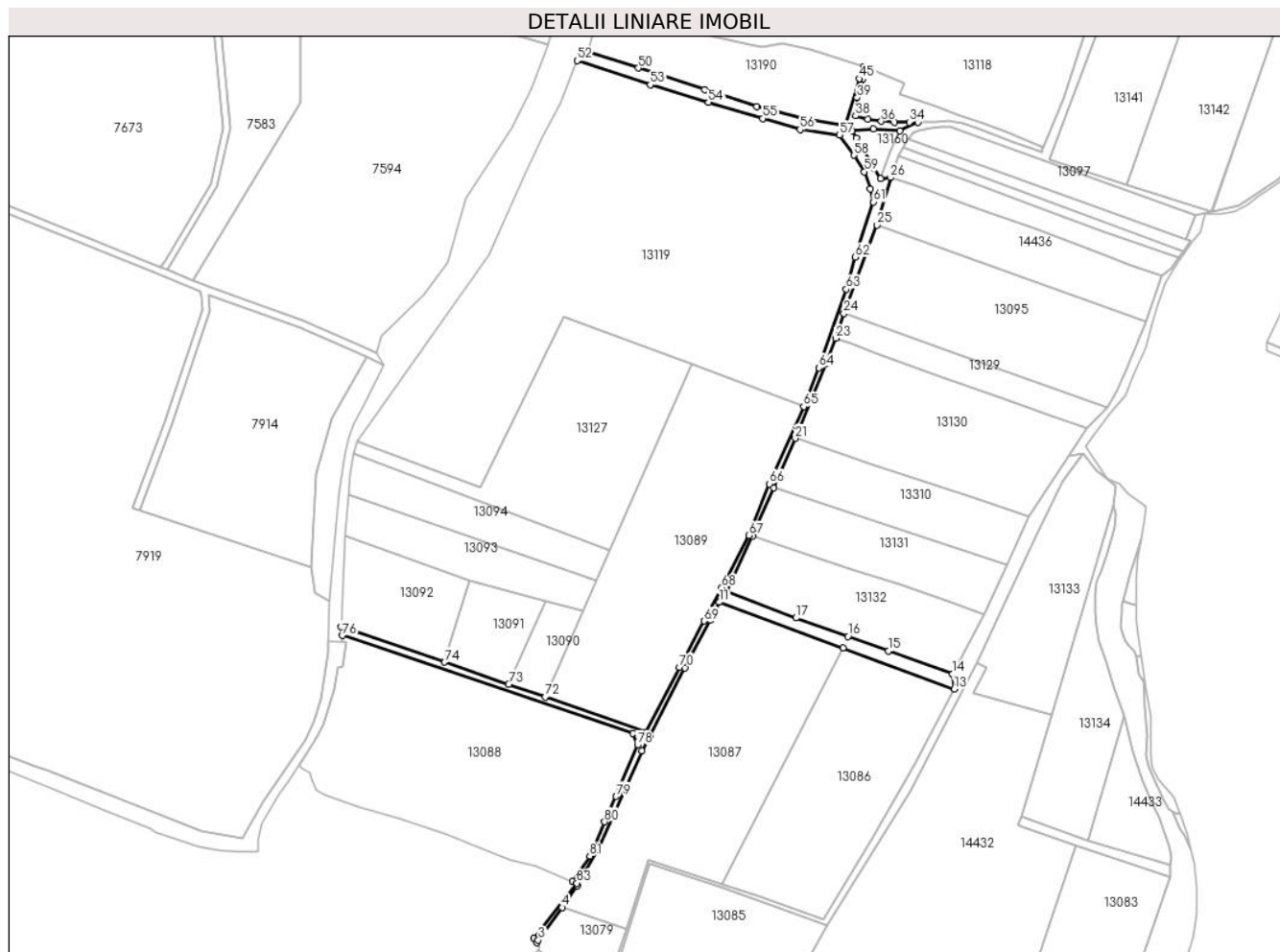
Inscrieri privind dezmembramintele dreptului de proprietate, drepturi reale de garanție și sarcini	Referințe
NU SUNT	

## Anexa Nr. 1 La Partea I

## Teren

Nr cadastral	Suprafața (mp)*	Observații / Referințe
	4.123	

\* Suprafața este determinată în planul de proiecție Stereo 70.



## Date referitoare la teren

Crt	Categorie folosință	Intravilan	Suprafața (mp)	Tarla	Parcelă	Nr. topo	Observații / Referințe
1	drum	NU	3.706	84	3746/2	-	
2	drum	DA	417	82	3746/1	-	

## Lungime Segmente

1) Valorile lungimilor segmentelor sunt obținute din proiecție în plan.

Punct început	X / Y	Punct sfârșit	X / Y	Lungime segment	Punct început	X / Y	Punct sfârșit	X / Y	Lungime segment	Punct început	X / Y	Punct sfârșit	X / Y	Lungime segment
1	589.333,57 385.757,017	2	589.335,02 385.754,683	2.748	2	589.335,02 385.754,683	3	589.335,831 385.756,075	1.611	3	589.335,831 385.756,075	4	589.348,338 385.773,353	21.33
4	589.348,338 385.773,353	5	589.356,582 385.784,741	14.059	5	589.356,582 385.784,741	6	589.367,969 385.805,043	23.277	6	589.367,969 385.805,043	7	589.390,689 385.856,094	55.878
7	589.390,689 385.856,094	8	589.394,807 385.864,008	8.921	8	589.394,807 385.864,008	9	589.413,335 385.900,221	40.678	9	589.413,335 385.900,221	10	589.426,745 385.925,293	28.433
10	589.426,745 385.925,293	11	589.431,779 385.934,954	10.894	11	589.431,779 385.934,954	12	589.497,264 385.910,764	69.81	12	589.497,264 385.910,764	13	589.556,271 385.888,968	62.904
13	589.556,271 385.888,968	14	589.555,357 385.896,974	8.058	14	589.555,357 385.896,974	15	589.521,294 385.909,049	36.14	15	589.521,294 385.909,049	16	589.499,944 385.916,926	22.757

Punct început	X / Y	Punct sfârșit	X / Y	Lungime segment	Punct început	X / Y	Punct sfârșit	X / Y	Lungime segment	Punct început	X / Y	Punct sfârșit	X / Y	Lungime segment
16	589.499,944 385.916,926	17	589.472,405 385.926,629	29.198	17	589.472,405 385.926,629	18	589.435,631 385.940,524	39.312	18	589.435,631 385.940,524	19	589.449,183 385.969,885	32.338
19	589.449,183 385.969,885	20	589.460,467 385.995,604	28.086	20	589.460,467 385.995,604	21	589.471,909 386.021,685	28.48	21	589.471,909 386.021,685	22	589.488,431 386.061,037	42.68
22	589.488,431 386.061,037	23	589.493,342 386.074,626	14.449	23	589.493,342 386.074,626	24	589.497,75 386.087,75	13.844	24	589.497,75 386.087,75	25	589.515,38 386.134,54	50.001
25	589.515,38 386.134,54	26	589.522,513 386.159,67	26.123	26	589.522,513 386.159,67	27	589.517,146 386.159,285	5.381	27	589.517,146 386.159,285	28	589.513,558 386.164,487	6.319
28	589.513,558 386.164,487	29	589.504,408 386.180,623	18.55	29	589.504,408 386.180,623	30	589.502,209 386.184,5	4.457	30	589.502,209 386.184,5	31	589.513,32 386.185,504	11.156
31	589.513,32 386.185,504	32	589.527,274 386.184,59	13.984	32	589.527,274 386.184,59	33	589.537,088 386.189,01	10.763	33	589.537,088 386.189,01	34	589.532,432 386.189,067	4.656
34	589.532,432 386.189,067	35	589.524,577 386.188,946	7.856	35	589.524,577 386.188,946	36	589.517,573 386.189,531	7.028	36	589.517,573 386.189,531	37	589.510,299 386.190,455	7.332
37	589.510,299 386.190,455	38	589.503,892 386.192,396	6.695	38	589.503,892 386.192,396	39	589.504,807 386.201,996	9.644	39	589.504,807 386.201,996	40	589.506,673 386.208,616	6.878
40	589.506,673 386.208,616	41	589.507,858 386.211,9	3.491	41	589.507,858 386.211,9	42	589.509,47 386.216,133	4.53	42	589.509,47 386.216,133	43	589.509,994 386.217,821	1.767
43	589.509,994 386.217,821	44	589.508,119 386.218,403	1.963	44	589.508,119 386.218,403	45	589.506,053 386.211,994	6.734	45	589.506,053 386.211,994	46	589.498,133 386.186,914	26.301
46	589.498,133 386.186,914	47	589.476,286 386.190,942	22.215	47	589.476,286 386.190,942	48	589.451,593 386.197,186	25.47	48	589.451,593 386.197,186	49	589.423,912 386.206,257	29.129
49	589.423,912 386.206,257	50	589.388,839 386.217,679	36.886	50	589.388,839 386.217,679	51	589.362,094 386.226,474	28.154	51	589.362,094 386.226,474	52	589.356,439 386.221,605	7.462
52	589.356,439 386.221,605	53	589.395,112 386.208,764	40.749	53	589.395,112 386.208,764	54	589.425,928 386.199,461	32.19	54	589.425,928 386.199,461	55	589.454,751 386.190,95	30.053
55	589.454,751 386.190,95	56	589.474,446 386.185,055	20.558	56	589.474,446 386.185,055	57	589.495,547 386.182,217	21.291	57	589.495,547 386.182,217	58	589.502,957 386.171,541	12.996
58	589.502,957 386.171,541	59	589.508,63 386.162,81	10.412	59	589.508,63 386.162,81	60	589.511,846 386.153,68	9.68	60	589.511,846 386.153,68	61	589.513,468 386.146,76	7.108
61	589.513,468 386.146,76	62	589.503,859 386.117,605	30.698	62	589.503,859 386.117,605	63	589.498,991 386.100,636	17.653	63	589.498,991 386.100,636	64	589.484,52 386.058,917	44.157
64	589.484,52 386.058,917	65	589.476,465 386.038,49	21.958	65	589.476,465 386.038,49	66	589.458,362 385.997,533	44.779	66	589.458,362 385.997,533	67	589.447,368 385.970,306	29.363
67	589.447,368 385.970,306	68	589.433,011 385.942,672	31.141	68	589.433,011 385.942,672	69	589.423,626 385.925,011	20.0	69	589.423,626 385.925,011	70	589.410,655 385.900,584	27.657
70	589.410,655 385.900,584	71	589.392,956 385.866,119	38.744	71	589.392,956 385.866,119	72	589.339,426 385.884,732	56.674	72	589.339,426 385.884,732	73	589.320,137 385.891,439	20.422
73	589.320,137 385.891,439	74	589.286,143 385.903,258	35.99	74	589.286,143 385.903,258	75	589.231,269 385.922,04	57.999	75	589.231,269 385.922,04	76	589.231,878 385.917,254	4.825
76	589.231,878 385.917,254	77	589.385,913 385.865,42	162.522	77	589.385,913 385.865,42	78	589.388,351 385.859,378	6.515	78	589.388,351 385.859,378	79	589.377,061 385.832,165	29.462
79	589.377,061 385.832,165	80	589.370,956 385.818,717	14.769	80	589.370,956 385.818,717	81	589.363,134 385.800,526	19.801	81	589.363,134 385.800,526	82	589.353,802 385.787,194	16.274
82	589.353,802 385.787,194	83	589.356,222 385.786,214	2.611	83	589.356,222 385.786,214	1	589.333,57 385.757,017	36.954					

\*\* Lungimile segmentelor sunt determinate în planul de proiecție Stereo 70 și sunt rotunjite la 1 milimetru.

\*\*\* Distanța dintre puncte este formată din segmente cumulate ce sunt mai mici decât valoarea 1 milimetru.





**DATE DESPRE IMOBILUL NR. 13178**

Oficiul de Cadastru și Publicitate Imobiliară PRAHOVA  
Biroul de Cadastru și Publicitate Imobiliară Ploiești

**A. Partea I. Descrierea imobilului**

TEREN Extravilan

Adresa: Jud. Prahova

Nr. Crt	Nr cadastral Nr. topografic	Suprafața* (mp)	Observații / Referințe
A1		113	Sector cadastral:42 Teren neimprejmut;

**B. Partea II. Proprietari și acte**

Inscrieri privitoare la dreptul de proprietate și alte drepturi reale		Referințe
/		
Act Normativ nr. 7, din 13/03/1996 emis de PARLAMENTUL ROMANIEI (LEGE; );		
B1	Inscrierea posesiei, drept de PROPRIETATE, dobandit prin Lege, cota actuala 1/1, cota initiala 1/1 1) <b>NEIDENTIFICAT NEIDENTIFICAT</b>	A1
B2	Se noteaza faptul ca imobilul are proprietar neidentificat.	A1

**C. Partea III. SARCINI .**

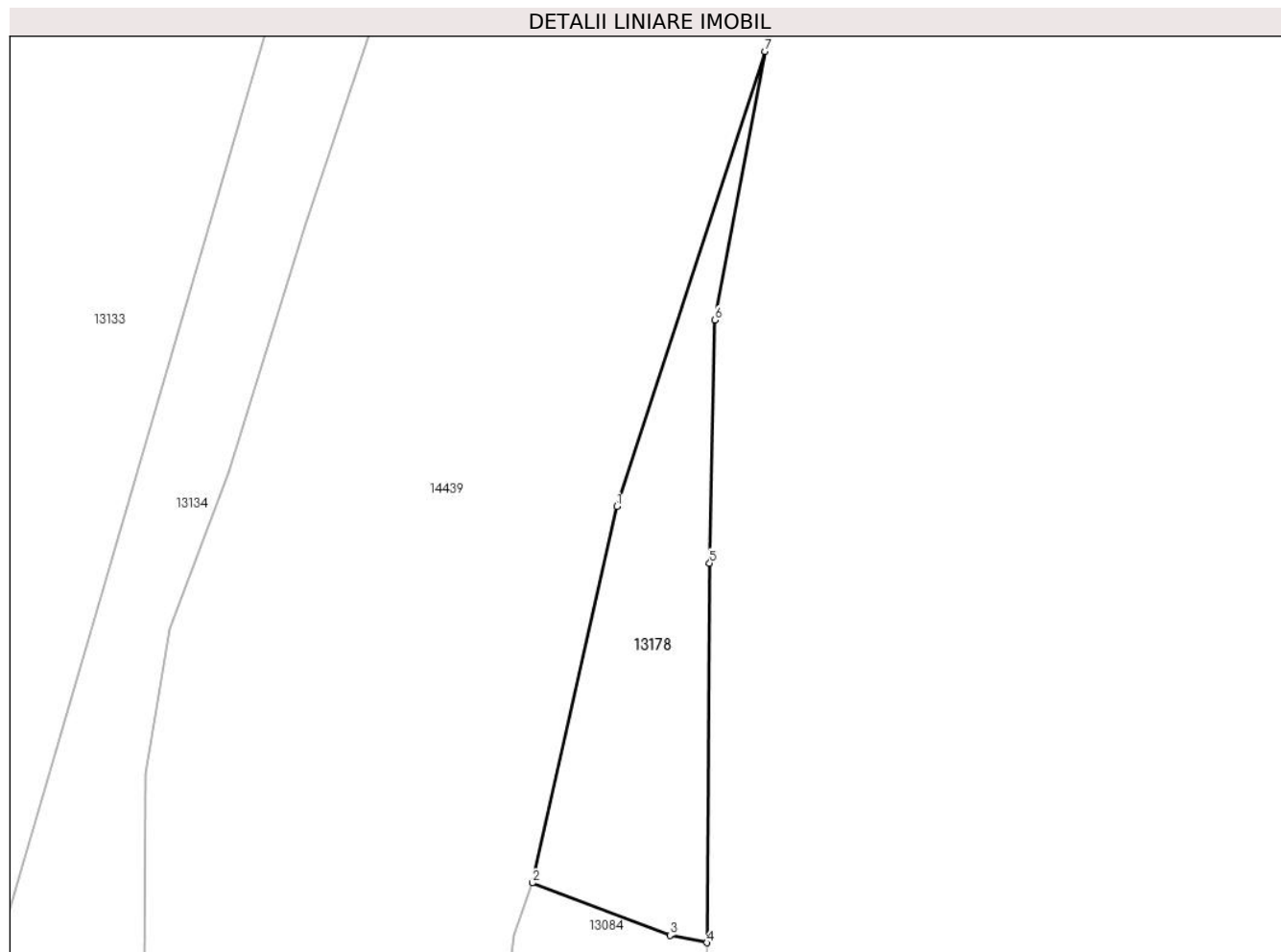
Inscrieri privind dezmembramintele dreptului de proprietate, drepturi reale de garanție și sarcini	Referințe
NU SUNT	

## Anexa Nr. 1 La Partea I

## Teren

Nr cadastral	Suprafața (mp)*	Observații / Referințe
	113	

\* Suprafața este determinată în planul de proiecție Stereo 70.



## Date referitoare la teren

Crt	Categorie folosință	Intravilan	Suprafața (mp)	Tarla	Parcelă	Nr. topo	Observații / Referințe
1	curți constructii	NU	113	83	-	-	

## Lungime Segmente

1) Valorile lungimilor segmentelor sunt obținute din proiecție în plan.

Punct început	X / Y	Punct sfârșit	X / Y	Lungime segment (** (m)
1	589.649,326 385.950,416	2	589.646,004 385.935,65	15.135
2	589.646,004 385.935,65	3	589.651,415 385.933,598	5.787
3	589.651,415 385.933,598	4	589.652,862 385.933,306	1.476
4	589.652,862 385.933,306	5	589.652,97 385.948,197	14.891
5	589.652,97 385.948,197	6	589.653,17 385.957,728	9.533

Punct început	X / Y	Punct sfârşit	X / Y	Lungime segment (** (m)
6	589.653,17 385.957,728	7	589.655,159 385.968,267	10.725
7	589.655,159 385.968,267	1	589.649,326 385.950,416	18.78

\*\* Lungimile segmentelor sunt determinate în planul de proiecţie Stereo 70 şi sunt rotunjite la 1 milimetru.

\*\*\* Distanţa dintre puncte este formată din segmente cumulate ce sunt mai mici decât valoarea 1 milimetru.



**DATE DESPRE IMOBILUL NR. 13179**

Oficiul de Cadastru și Publicitate Imobiliară PRAHOVA  
Biroul de Cadastru și Publicitate Imobiliară Ploiești

**A. Partea I. Descrierea imobilului**

TEREN Extravilan

Adresa: Jud. Prahova

Nr. Crt	Nr cadastral Nr. topografic	Suprafața* (mp)	Observații / Referințe
A1		35	Sector cadastral:42 Teren neimprejmuit;

**B. Partea II. Proprietari și acte**

Inscrieri privitoare la dreptul de proprietate și alte drepturi reale		Referințe
/		
Act Normativ nr. 7, din 13/03/1996 emis de PARLAMENTUL ROMANIEI (LEGE; );		
B1	Inscrierea posesiei, drept de PROPRIETATE, dobandit prin Lege, cota actuala 1/1, cota initiala 1/1 1) <b>NEIDENTIFICAT NEIDENTIFICAT</b>	A1
B2	Se noteaza faptul ca imobilul are proprietar neidentificat.	A1

**C. Partea III. SARCINI .**

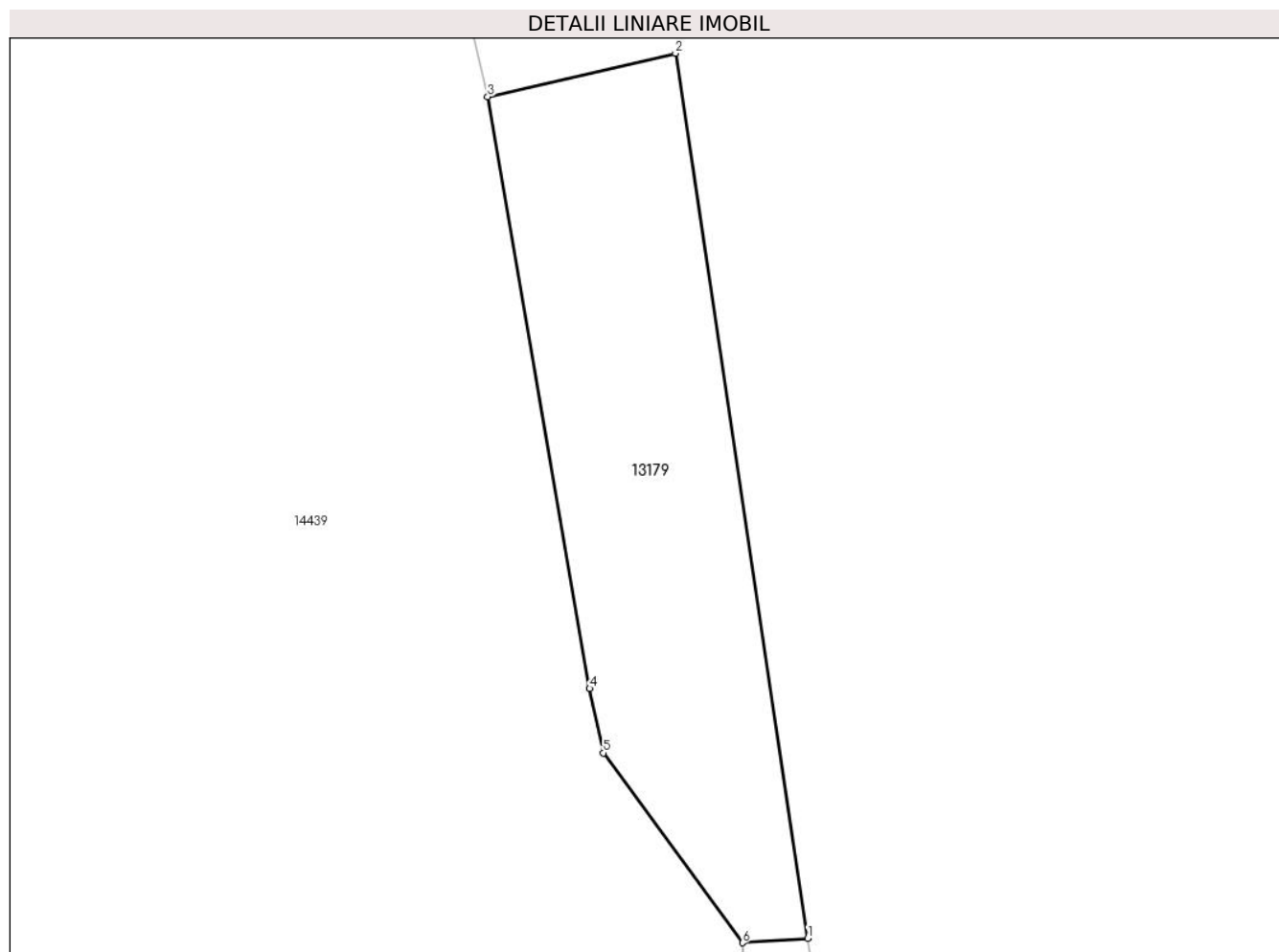
Inscrieri privind dezmembramintele dreptului de proprietate, drepturi reale de garanție și sarcini	Referințe
NU SUNT	

## Anexa Nr. 1 La Partea I

## Teren

Nr cadastral	Suprafața (mp)*	Observații / Referințe
	35	

\* Suprafața este determinată în planul de proiecție Stereo 70.



## Date referitoare la teren

Crt	Categorie folosință	Intravilan	Suprafața (mp)	Tarla	Parcelă	Nr. topo	Observații / Referințe
1	curți constructii	NU	35	83	-	-	

## Lungime Segmente

1) Valorile lungimilor segmentelor sunt obținute din proiecție în plan.

Punct început	X / Y	Punct sfârșit	X / Y	Lungime segment (** (m)
1	589.657,524 385.893,247	2	589.655,49 385.906,859	13.763
2	589.655,49 385.906,859	3	589.652,599 385.906,191	2.967
3	589.652,599 385.906,191	4	589.654,167 385.897,088	9.237
4	589.654,167 385.897,088	5	589.654,378 385.896,097	1.013
5	589.654,378 385.896,097	6	589.656,523 385.893,177	3.623

Punct început	X / Y	Punct sfârşit	X / Y	Lungime segment (** (m)
6	589.656,523 385.893,177	1	589.657,524 385.893,247	1.003

\*\* Lungimile segmentelor sunt determinate în planul de proiecţie Stereo 70 şi sunt rotunjite la 1 milimetru.

\*\*\* Distanţa dintre puncte este formată din segmente cumulate ce sunt mai mici decât valoarea 1 milimetru.





**DATE DESPRE IMOBILUL NR. 13180**

Oficiul de Cadastru și Publicitate Imobiliară PRAHOVA  
Biroul de Cadastru și Publicitate Imobiliară Ploiești

**A. Partea I. Descrierea imobilului**

TEREN Extravilan

Adresa: Jud. Prahova

Nr. Crt	Nr cadastral Nr. topografic	Suprafața* (mp)	Observații / Referințe
A1		188	Sector cadastral:42 Teren neimprejmuit;

**B. Partea II. Proprietari și acte**

Inscrieri privitoare la dreptul de proprietate și alte drepturi reale		Referințe
/		
Act Normativ nr. 7, din 13/03/1996 emis de PARLAMENTUL ROMANIEI (LEGE; );		
B1	Inscrierea posesiei, drept de PROPRIETATE, dobandit prin Lege, cota actuala 1/1, cota initiala 1/1 1) <b>NEIDENTIFICAT NEIDENTIFICAT</b>	A1
B2	Se noteaza faptul ca imobilul are proprietar neidentificat.	A1

**C. Partea III. SARCINI .**

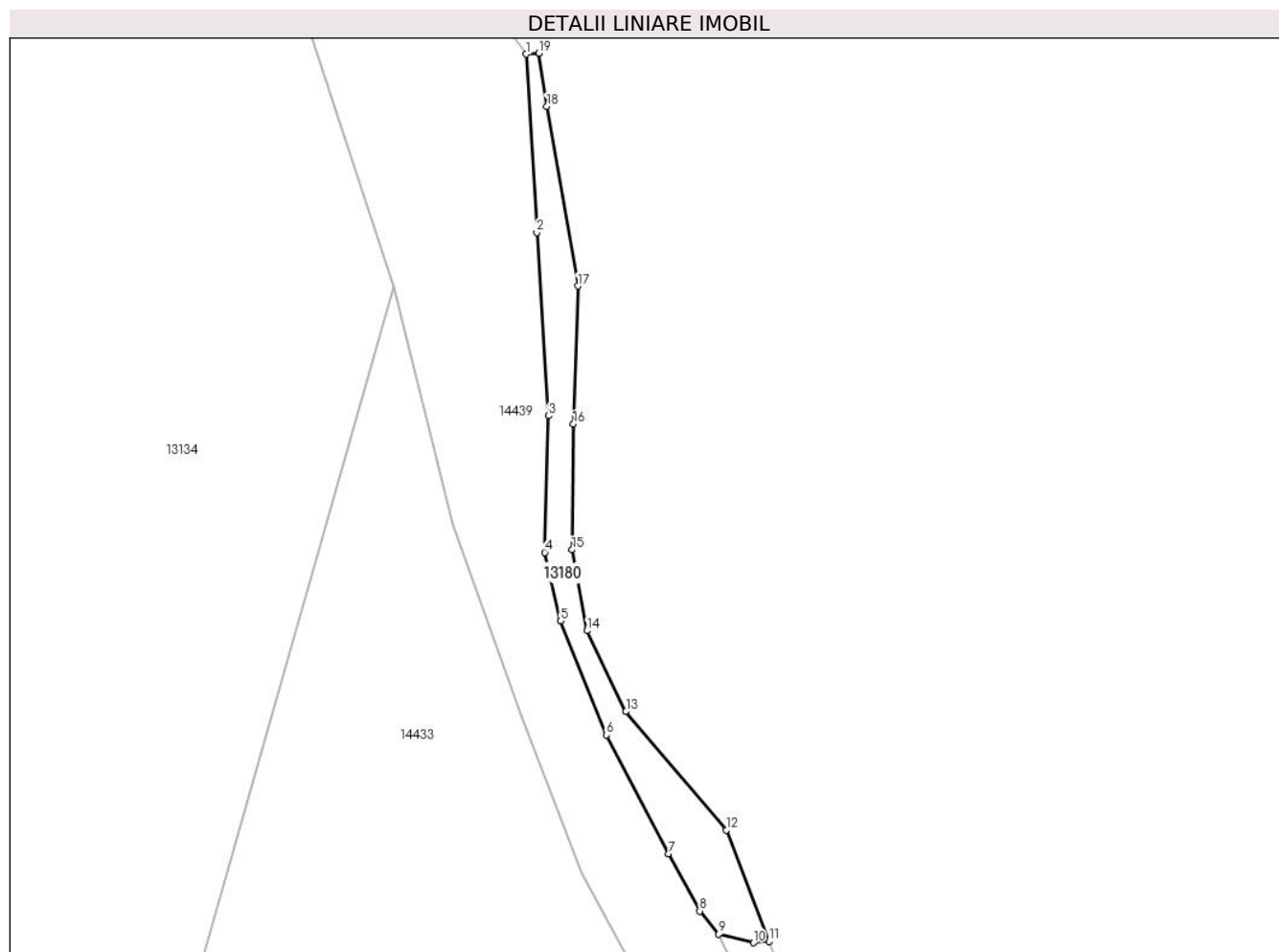
Inscrieri privind dezmembramintele dreptului de proprietate, drepturi reale de garanție și sarcini	Referințe
NU SUNT	

## Anexa Nr. 1 La Partea I

## Teren

Nr cadastral	Suprafața (mp)*	Observații / Referințe
	188	

\* Suprafața este determinată în planul de proiecție Stereo 70.



## Date referitoare la teren

Crt	Categorie folosință	Intravilan	Suprafața (mp)	Tarla	Parcelă	Nr. topo	Observații / Referințe
1	curți constructii	NU	188	83	-	-	

## Lungime Segmente

1) Valorile lungimilor segmentelor sunt obținute din proiecție în plan.

Punct început	X / Y	Punct sfârșit	X / Y	Lungime segment (** (m)
1	589.656,523 385.893,177	2	589.657,368 385.879,104	14.098
2	589.657,368 385.879,104	3	589.658,284 385.864,662	14.471
3	589.658,284 385.864,662	4	589.657,998 385.853,891	10.775
4	589.657,998 385.853,891	5	589.659,253 385.848,473	5.561
5	589.659,253 385.848,473	6	589.662,836 385.839,486	9.675

Punct început	X / Y	Punct sfârşit	X / Y	Lungime segment (** (m)
6	589.662,836 385.839,486	7	589.667,732 385.830,121	10.568
7	589.667,732 385.830,121	8	589.670,216 385.825,608	5.151
8	589.670,216 385.825,608	9	589.671,706 385.823,781	2.358
9	589.671,706 385.823,781	10	589.674,442 385.823,108	2.818
10	589.674,442 385.823,108	11	589.675,704 385.823,212	1.266
11	589.675,704 385.823,212	12	589.672,313 385.831,995	9.415
12	589.672,313 385.831,995	13	589.664,395 385.841,33	12.241
13	589.664,395 385.841,33	14	589.661,323 385.847,711	7.082
14	589.661,323 385.847,711	15	589.660,141 385.854,093	6.491
15	589.660,141 385.854,093	16	589.660,259 385.864,018	9.926
16	589.660,259 385.864,018	17	589.660,613 385.874,89	10.878
17	589.660,613 385.874,89	18	589.658,151 385.889,053	14.375
18	589.658,151 385.889,053	19	589.657,524 385.893,247	4.241
19	589.657,524 385.893,247	1	589.656,523 385.893,177	1.003

\*\* Lungimile segmentelor sunt determinate în planul de proiecție Stereo 70 și sunt rotunjite la 1 milimetru.

\*\*\* Distanța dintre puncte este formată din segmente cumulate ce sunt mai mici decât valoarea 1 milimetru.



**DATE DESPRE IMOBILUL NR. 13182**

Oficiul de Cadastru și Publicitate Imobiliară PRAHOVA  
Biroul de Cadastru și Publicitate Imobiliară Ploiești

**A. Partea I. Descrierea imobilului**

TEREN Extravilan

Adresa: Jud. Prahova

Nr. Crt	Nr cadastral Nr. topografic	Suprafața* (mp)	Observații / Referințe
A1		45	Sector cadastral:42 Teren neimprejmuț;

**B. Partea II. Proprietari și acte**

Inscrieri privitoare la dreptul de proprietate și alte drepturi reale		Referințe
/		
Act Normativ nr. 7, din 13/03/1996 emis de PARLAMENTUL ROMANIEI (LEGE; );		
B1	Inscrierea posesiei, drept de PROPRIETATE, dobandit prin Lege, cota actuala 1/1, cota initiala 1/1 1) <b>NEIDENTIFICAT NEIDENTIFICAT</b>	A1
B2	Se noteaza faptul ca imobilul are proprietar neidentificat.	A1

**C. Partea III. SARCINI .**

Inscrieri privind dezmembramintele dreptului de proprietate, drepturi reale de garanție și sarcini	Referințe
NU SUNT	

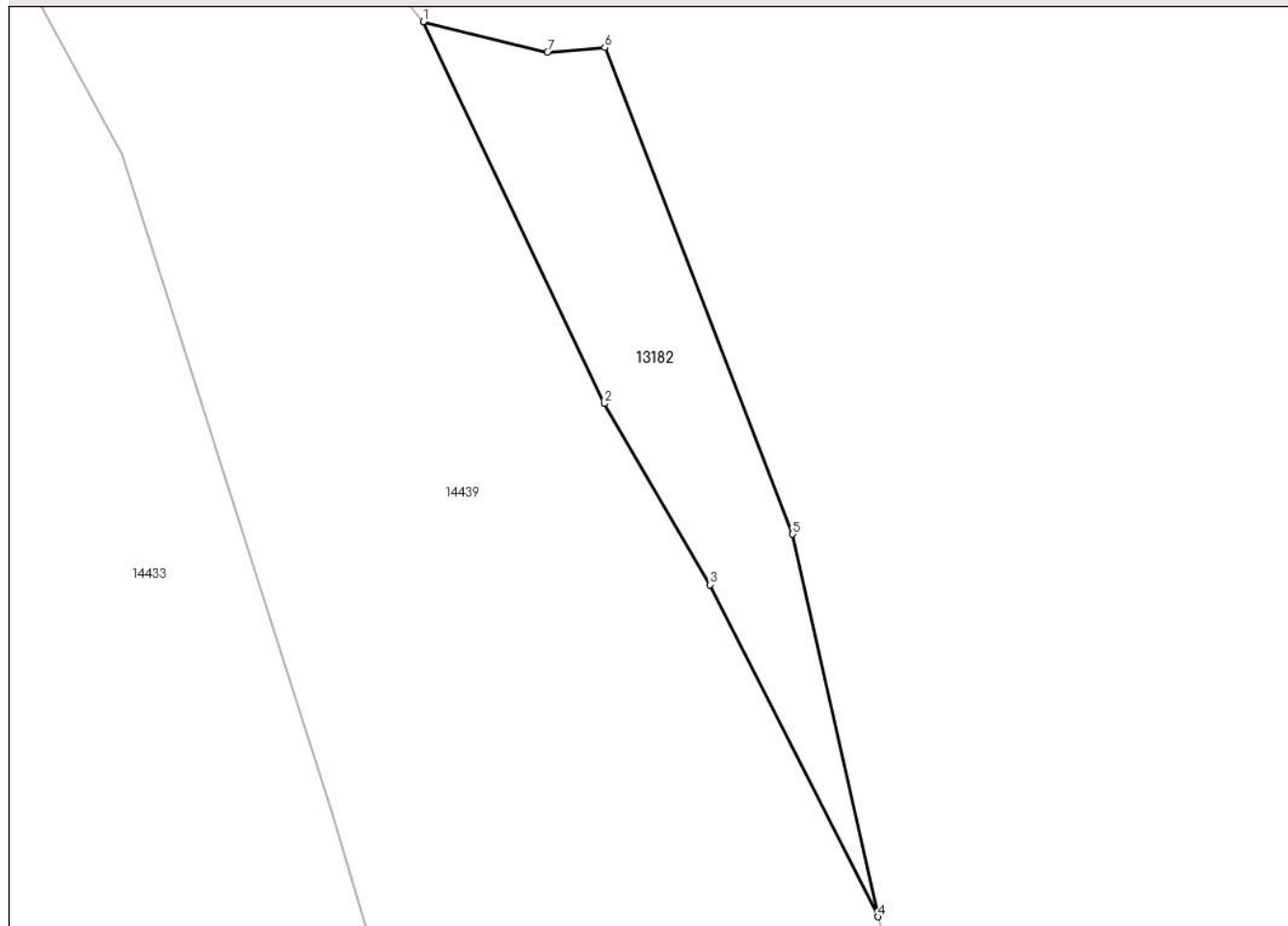
## Anexa Nr. 1 La Partea I

## Teren

Nr cadastral	Suprafața (mp)*	Observații / Referințe
	45	

\* Suprafața este determinată în planul de proiecție Stereo 70.

## DETALII LINIARE IMOBIL



## Date referitoare la teren

Crt	Categorie folosință	Intravilan	Suprafața (mp)	Tarla	Parcelă	Nr. topo	Observații / Referințe
1	curți constructii	NU	45	83	-	-	

## Lungime Segmente

1) Valorile lungimilor segmentelor sunt obținute din proiecție în plan.

Punct început	X / Y	Punct sfârșit	X / Y	Lungime segment (** (m)
1	589.671,706 385.823,781	2	589.675,687 385.815,378	9.298
2	589.675,687 385.815,378	3	589.678,018 385.811,392	4.618
3	589.678,018 385.811,392	4	589.681,726 385.804,084	8.195
4	589.681,726 385.804,084	5	589.679,842 385.812,505	8.629
5	589.679,842 385.812,505	6	589.675,704 385.823,212	11.479

Punct început	X / Y	Punct sfârșit	X / Y	Lungime segment (** (m)
6	589.675,704 385.823,212	7	589.674,442 385.823,108	1.266
7	589.674,442 385.823,108	1	589.671,706 385.823,781	2.818

\*\* Lungimile segmentelor sunt determinate în planul de proiecție Stereo 70 și sunt rotunjite la 1 milimetru.

\*\*\* Distanța dintre puncte este formată din segmente cumulate ce sunt mai mici decât valoarea 1 milimetru.





**DATE DESPRE IMOBILUL NR. 13184**

Oficiul de Cadastru și Publicitate Imobiliară PRAHOVA  
Biroul de Cadastru și Publicitate Imobiliară Ploiești

**A. Partea I. Descrierea imobilului**

TEREN Intravilan

Adresa: Loc. Bighilin, Jud. Prahova

Nr. Crt	Nr cadastral Nr. topografic	Suprafața* (mp)	Observații / Referințe
A1		4.260	Sector cadastral:42 Teren neimprejmuit;

**B. Partea II. Proprietari și acte**

Inscrieri privitoare la dreptul de proprietate și alte drepturi reale	Referințe
/	
Act Administrativ nr. 5762, din 01/02/2024 emis de PRIMARIA COMUNEI BUCOV;	
B1	A1
Intabulare, drept de PROPRIETATE, dobandit prin Lege, cota actuala 1/1, cota initiala 1/1 1) UAT BUCOV, CIF:2843531	

**C. Partea III. SARCINI .**

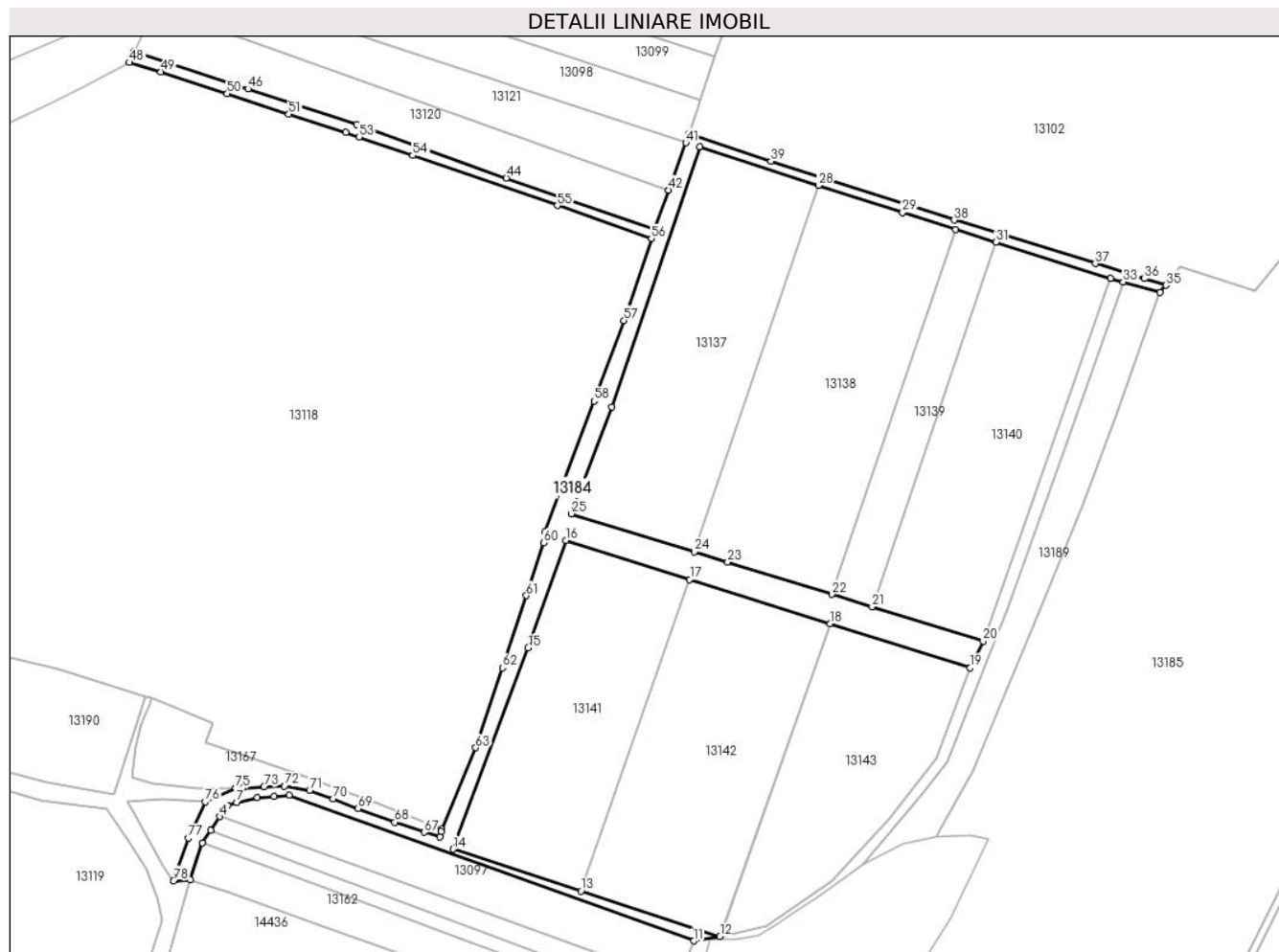
Inscrieri privind dezmembramintele dreptului de proprietate, drepturi reale de garanție și sarcini	Referințe
NU SUNT	

## Anexa Nr. 1 La Partea I

## Teren

Nr cadastral	Suprafața (mp)*	Observații / Referințe
	4.260	

\* Suprafața este determinată în planul de proiecție Stereo 70.



## Date referitoare la teren

Crt	Categorie folosință	Intravilan	Suprafața (mp)	Tarla	Parcelă	Nr. topo	Observații / Referințe
1	drum	DA	4.260	82	3735/1	-	

## Lungime Segmente

1) Valorile lungimilor segmentelor sunt obținute din proiecție în plan.

Punct început	X / Y	Punct sfârșit	X / Y	Lungime segment
1	589.522,513 386.159,67	2	589.526,357 386.171,497	12.436
4	589.531,948 386.179,905	5	589.532,912 386.181,699	2.037
7	589.537,401 386.184,43	8	589.544,023 386.186,035	6.814
10	589.554,259 386.186,752	11	589.684,057 386.140,018	137.955
13	589.647,913 386.155,992	14	589.606,839 386.169,415	43.212
16	589.643,009 386.268,434	17	589.682,824 386.255,893	41.743
2	589.526,357 386.171,497	3	589.529,073 386.175,43	4.78
5	589.532,912 386.181,699	6	589.534,403 386.183,365	2.236
8	589.544,023 386.186,035	9	589.549,317 386.186,406	5.307
11	589.684,057 386.140,018	12	589.692,498 386.141,421	8.557
14	589.606,839 386.169,415	15	589.630,973 386.233,994	68.941
17	589.682,824 386.255,893	18	589.727,804 386.241,724	47.159
3	589.529,073 386.175,43	4	589.531,948 386.179,905	5.319
6	589.534,403 386.183,365	7	589.537,401 386.184,43	3.182
9	589.549,317 386.186,406	10	589.554,259 386.186,752	4.954
12	589.692,498 386.141,421	13	589.647,913 386.155,992	46.906
15	589.630,973 386.233,994	16	589.643,009 386.268,434	36.483
18	589.727,804 386.241,724	19	589.772,796 386.227,551	47.172

Punct început	X / Y	Punct sfârșit	X / Y	Lungime segment	Punct început	X / Y	Punct sfârșit	X / Y	Lungime segment	Punct început	X / Y	Punct sfârșit	X / Y	Lungime segment
19	589.772,796 386.227,551	20	589.776,959 386.236,172	9.574	20	589.776,959 386.236,172	21	589.741,32 386.247,184	37.30 2	21	589.741,32 386.247,184	22	589.728,476 386.251,152	13.44 3
22	589.728,476 386.251,152	23	589.694,993 386.261,498	35.04 5	23	589.694,993 386.261,498	24	589.684,273 386.264,821	11.22 3	24	589.684,273 386.264,821	25	589.644,831 386.277,046	41.29 3
25	589.644,831 386.277,046	26	589.657,769 386.311,264	36.58 2	26	589.657,769 386.311,264	27	589.686,079 386.394,68	88.08 9	27	589.686,079 386.394,68	28	589.724,153 386.382,331	40.02 7
28	589.724,153 386.382,331	29	589.751,07 386.373,6	28.29 8	29	589.751,07 386.373,6	30	589.768,192 386.368,178	17.96	30	589.768,192 386.368,178	31	589.781,005 386.364,121	13.44
31	589.781,005 386.364,121	32	589.817,838 386.352,458	38.63 5	32	589.817,838 386.352,458	33	589.821,954 386.351,404	4.249	33	589.821,954 386.351,404	34	589.833,822 386.347,961	12.35 7
34	589.833,822 386.347,961	35	589.835,602 386.350,258	2.906	35	589.835,602 386.350,258	36	589.828,69 386.352,39	7.233	36	589.828,69 386.352,39	37	589.812,968 386.357,24	16.45 3
37	589.812,968 386.357,24	38	589.767,702 386.371,203	47.37 1	38	589.767,702 386.371,203	39	589.708,851 386.390,042	61.79 3	39	589.708,851 386.390,042	40	589.682,535 386.398,863	27.75 5
40	589.682,535 386.398,863	41	589.681,56 386.395,97	3.053	41	589.681,56 386.395,97	42	589.676,069 386.380,787	16.14 5	42	589.676,069 386.380,787	43	589.671,583 386.368,383	13.19
43	589.671,583 386.368,383	44	589.623,93 386.384,634	50.34 8	44	589.623,93 386.384,634	45	589.575,814 386.401,827	51.09 5	45	589.575,814 386.401,827	46	589.541,02 386.413,259	36.62 4
46	589.541,02 386.413,259	47	589.504,393 386.425,319	38.56 1	47	589.504,393 386.425,319	48	589.503,01 386.421,738	3.839	48	589.503,01 386.421,738	49	589.513,045 386.418,717	10.48
49	589.513,045 386.418,717	50	589.534,339 386.411,744	22.40 7	50	589.534,339 386.411,744	51	589.554,13 386.405,128	20.86 8	51	589.554,13 386.405,128	52	589.572,389 386.399,277	19.17 4
52	589.572,389 386.399,277	53	589.576,727 386.397,835	4.571	53	589.576,727 386.397,835	54	589.593,866 386.391,94	18.12 4	54	589.593,866 386.391,94	55	589.640,307 386.375,853	49.14 8
55	589.640,307 386.375,853	56	589.670,483 386.365,276	31.97 6	56	589.670,483 386.365,276	57	589.661,701 386.338,994	27.71	57	589.661,701 386.338,994	58	589.652,159 386.313,143	27.55 6
58	589.652,159 386.313,143	59	589.636,213 386.271,09	44.97 5	59	589.636,213 386.271,09	60	589.635,829 386.267,688	3.424	60	589.635,829 386.267,688	61	589.630,363 386.250,762	17.78 7
61	589.630,363 386.250,762	62	589.622,669 386.227,599	24.40 7	62	589.622,669 386.227,599	63	589.614,122 386.201,928	27.05 6	63	589.614,122 386.201,928	64	589.603,144 386.175,812	28.33
64	589.603,144 386.175,812	65	589.603,016 386.175,116	0.708	65	589.603,016 386.175,116	66	589.602,628 386.173,306	1.851	66	589.602,628 386.173,306	67	589.597,539 386.174,874	5.325
67	589.597,539 386.174,874	68	589.588,108 386.178,079	9.961	68	589.588,108 386.178,079	69	589.576,372 386.182,523	12.54 9	69	589.576,372 386.182,523	70	589.568,395 386.185,605	8.552
70	589.568,395 386.185,605	71	589.560,806 386.188,238	8.033	71	589.560,806 386.188,238	72	589.552,709 386.189,716	8.231	72	589.552,709 386.189,716	73	589.546,194 386.189,411	6.522
73	589.546,194 386.189,411	74	589.539,237 386.188,983	6.97	74	589.539,237 386.188,983	75	589.537,088 386.189,01	2.149	75	589.537,088 386.189,01	76	589.527,274 386.184,59	10.76 3
76	589.527,274 386.184,59	77	589.521,961 386.172,955	12.79 1	77	589.521,961 386.172,955	78	589.517,146 386.159,285	14.49 3	78	589.517,146 386.159,285	1	589.522,513 386.159,67	5.381

\*\* Lungimile segmentelor sunt determinate în planul de proiecție Stereo 70 și sunt rotunjite la 1 milimetru.

\*\*\* Distanța dintre puncte este formată din segmente cumulate ce sunt mai mici decât valoarea 1 milimetru.



**DATE DESPRE IMOBILUL NR. 13185**

Oficiul de Cadastru și Publicitate Imobiliară PRAHOVA  
Biroul de Cadastru și Publicitate Imobiliară Ploiești

**A. Partea I. Descrierea imobilului**

TEREN Extravilan

Adresa: Jud. Prahova

Nr. Crt	Nr cadastral Nr. topografic	Suprafața* (mp)	Observații / Referințe
A1		35.600	Sector cadastral:42 Teren neimprejmuit;

**B. Partea II. Proprietari și acte**

Inscrieri privitoare la dreptul de proprietate și alte drepturi reale		Referințe
/		
Act Normativ nr. 7, din 13/03/1996 emis de PARLAMENTUL ROMANIEI (LEGE; );		
B1	Inscrierea posesiei, drept de PROPRIETATE, dobandit prin Lege, cota actuala 1/1, cota initiala 1/1 1) <b>NEIDENTIFICAT NEIDENTIFICAT</b>	A1
B2	Se noteaza faptul ca imobilul are proprietar neidentificat.	A1

**C. Partea III. SARCINI .**

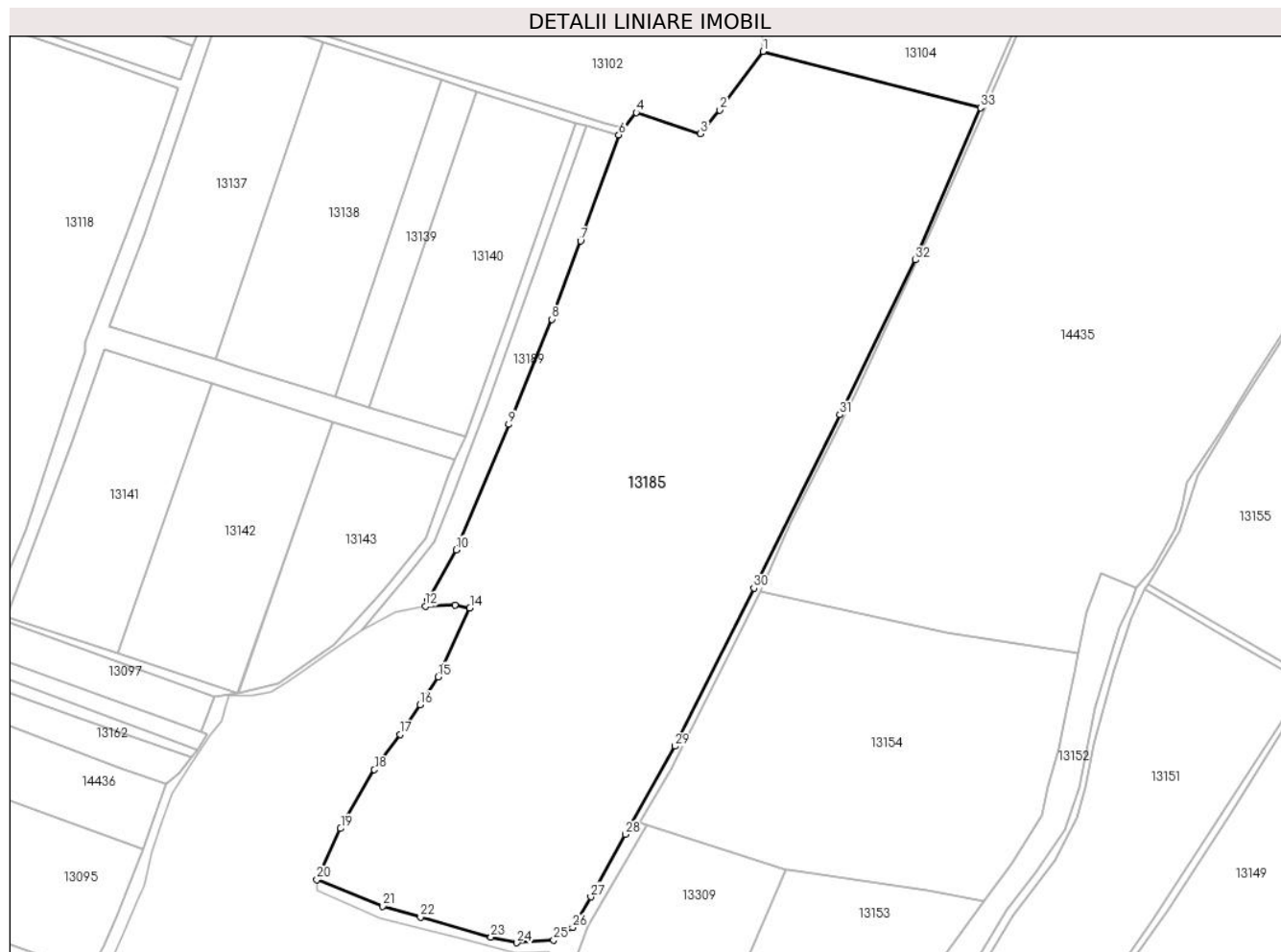
Inscrieri privind dezmembramintele dreptului de proprietate, drepturi reale de garanție și sarcini	Referințe
NU SUNT	

## Anexa Nr. 1 La Partea I

## Teren

Nr cadastral	Suprafața (mp)*	Observații / Referințe
	35.600	

\* Suprafața este determinată în planul de proiecție Stereo 70.



## Date referitoare la teren

Crt	Categorie folosință	Intravilan	Suprafața (mp)	Tarla	Parcelă	Nr. topo	Observații / Referințe
1	pașune	NU	35.600	82	3534/2	-	

## Lungime Segmente

1) Valorile lungimilor segmentelor sunt obținute din proiecție în plan.

Punct început	X / Y	Punct sfârșit	X / Y	Lungime segment (** (m)
1	589.887,194 386.378,835	2	589.871,266 386.357,097	26.949
3	589.864,119 386.348,433	4	589.840,222 386.356,217	25.133
5	589.835,602 386.350,258	6	589.833,822 386.347,961	2.906
7	589.819,616 386.308,695	8	589.809,0 386.279,69	30.887
9	589.793,009 386.240,774	10	589.773,504 386.194,341	50.363

Punct început	X / Y	Punct sfârșit	X / Y	Lungime segment (** (m)
2	589.871,266 386.357,097	3	589.864,119 386.348,433	11.231
4	589.840,222 386.356,217	5	589.835,602 386.350,258	7.54
6	589.833,822 386.347,961	7	589.819,616 386.308,695	41.757
8	589.809,0 386.279,69	9	589.793,009 386.240,774	42.073
10	589.773,504 386.194,341	11	589.763,159 386.175,686	21.331

Punct început	X / Y	Punct sfârșit	X / Y	Lungime segment (** (m))
11	589.763,159 386.175,686	12	589.762,103 386.173,413	2.506
13	589.773,05 386.173,928	14	589.778,589 386.172,769	5.659
15	589.766,783 386.147,317	16	589.760,191 386.136,975	12.264
17	589.752,803 386.126,065	18	589.743,243 386.112,956	16.225
19	589.730,699 386.091,211	20	589.721,946 386.072,261	20.874
21	589.746,367 386.062,389	22	589.760,295 386.058,365	14.498
23	589.786,436 386.051,017	24	589.796,049 386.048,886	9.846
25	589.809,675 386.049,901	26	589.816,746 386.054,545	8.46
27	589.823,457 386.065,895	28	589.836,157 386.088,988	26.355
29	589.854,596 386.121,598	30	589.883,899 386.180,118	65.447
31	589.915,786 386.244,343	32	589.943,798 386.301,646	63.783
33	589.967,812 386.358,002	1	589.887,194 386.378,835	83.266

Punct început	X / Y	Punct sfârșit	X / Y	Lungime segment (** (m))
12	589.762,103 386.173,413	13	589.773,05 386.173,928	10.959
14	589.778,589 386.172,769	15	589.766,783 386.147,317	28.057
16	589.760,191 386.136,975	17	589.752,803 386.126,065	13.176
18	589.743,243 386.112,956	19	589.730,699 386.091,211	25.104
20	589.721,946 386.072,261	21	589.746,367 386.062,389	26.341
22	589.760,295 386.058,365	23	589.786,436 386.051,017	27.154
24	589.796,049 386.048,886	25	589.809,675 386.049,901	13.664
26	589.816,746 386.054,545	27	589.823,457 386.065,895	13.186
28	589.836,157 386.088,988	29	589.854,596 386.121,598	37.462
30	589.883,899 386.180,118	31	589.915,786 386.244,343	71.705
32	589.943,798 386.301,646	33	589.967,812 386.358,002	61.259

\*\* Lungimile segmentelor sunt determinate în planul de proiecție Stereo 70 și sunt rotunjite la 1 milimetru.

\*\*\* Distanța dintre puncte este formată din segmente cumulate ce sunt mai mici decât valoarea 1 milimetru.





**DATE DESPRE IMOBILUL NR. 13186**

Oficiul de Cadastru și Publicitate Imobiliară PRAHOVA  
Biroul de Cadastru și Publicitate Imobiliară Ploiești

**A. Partea I. Descrierea imobilului**

TEREN Extravilan

Adresa: Jud. Prahova

Nr. Crt	Nr cadastral Nr. topografic	Suprafața* (mp)	Observații / Referințe
A1		2.626	Sector cadastral:42 Teren neimprejmuit;

**B. Partea II. Proprietari și acte**

Inscrieri privitoare la dreptul de proprietate și alte drepturi reale		Referințe
/		
Act Normativ nr. 7, din 13/03/1996 emis de PARLAMENTUL ROMANIEI (LEGE; );		
B1	Inscrierea posesiei, drept de PROPRIETATE, dobandit prin Lege, cota actuala 1/1, cota initiala 1/1 1) <b>NEIDENTIFICAT NEIDENTIFICAT</b>	A1
B2	Se noteaza faptul ca imobilul are proprietar neidentificat.	A1

**C. Partea III. SARCINI .**

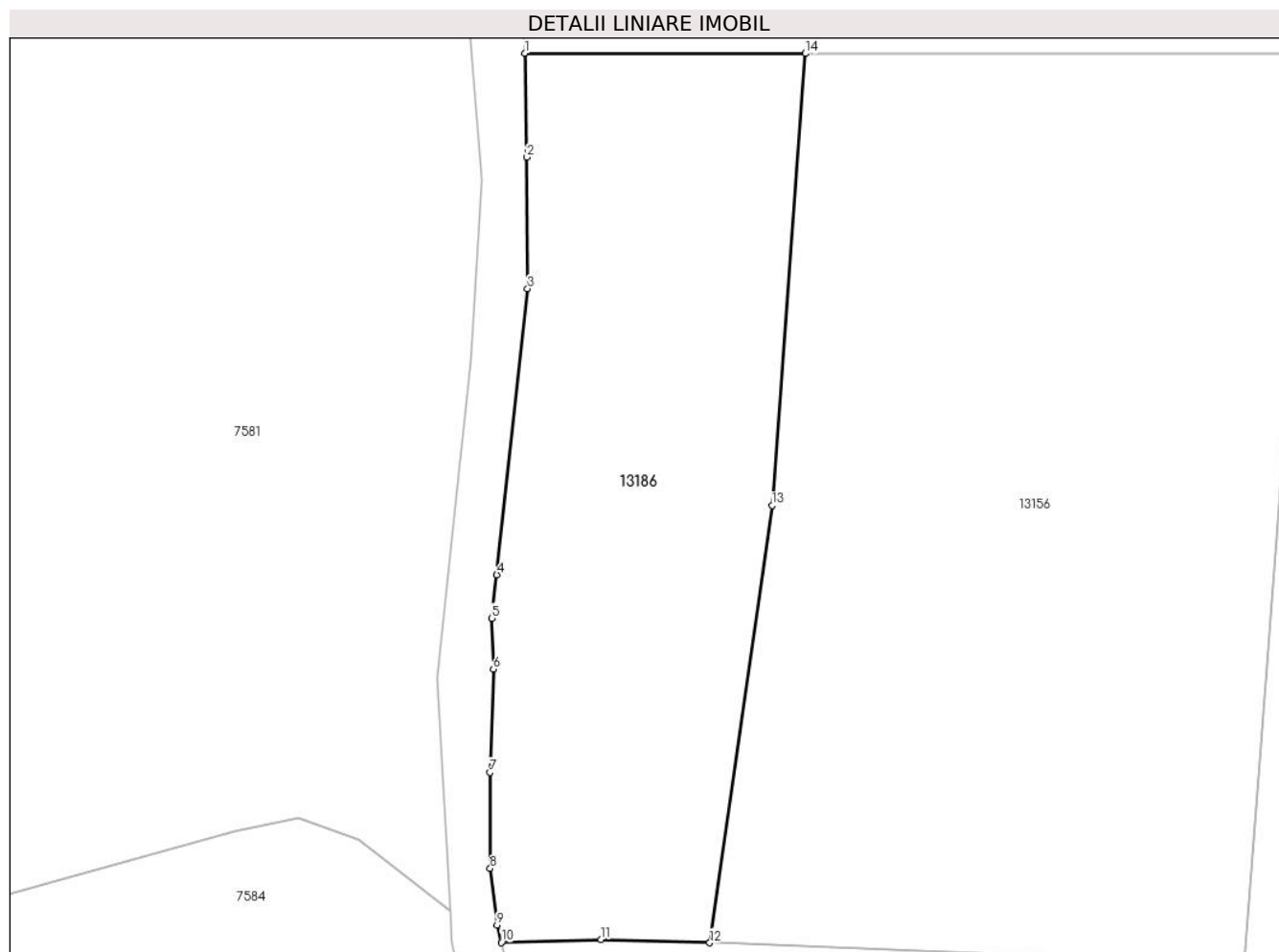
Inscrieri privind dezmembramintele dreptului de proprietate, drepturi reale de garanție și sarcini	Referințe
NU SUNT	

## Anexa Nr. 1 La Partea I

## Teren

Nr cadastral	Suprafața (mp)*	Observații / Referințe
	2.626	

\* Suprafața este determinată în planul de proiecție Stereo 70.



## Date referitoare la teren

Crt	Categorie folosință	Intravilan	Suprafața (mp)	Tarla	Parcelă	Nr. topo	Observații / Referințe
1	pasune	NU	2.626	79	3531/3	-	

## Lungime Segmente

1) Valorile lungimilor segmentelor sunt obținute din proiecție în plan.

Punct început	X / Y	Punct sfârșit	X / Y	Lungime segment (** (m)
1	589.730,141 386.780,248	2	589.730,387 386.769,102	11.149
2	589.730,387 386.769,102	3	589.730,449 386.755,025	14.077
3	589.730,449 386.755,025	4	589.727,15 386.724,377	30.825
4	589.727,15 386.724,377	5	589.726,594 386.719,718	4.692
5	589.726,594 386.719,718	6	589.726,791 386.714,277	5.445

Punct început	X / Y	Punct sfârșit	X / Y	Lungime segment (** (m)
6	589.726,791 386.714,277	7	589.726,428 386.703,191	11.092
7	589.726,428 386.703,191	8	589.726,435 386.692,903	10.288
8	589.726,435 386.692,903	9	589.727,187 386.686,848	6.102
9	589.727,187 386.686,848	10	589.727,651 386.684,981	1.924
10	589.727,651 386.684,981	11	589.738,346 386.685,282	10.699
11	589.738,346 386.685,282	12	589.749,974 386.684,937	11.633
12	589.749,974 386.684,937	13	589.756,677 386.731,774	47.314
13	589.756,677 386.731,774	14	589.760,229 386.780,21	48.566
14	589.760,229 386.780,21	1	589.730,141 386.780,248	30.088

\*\* Lungimile segmentelor sunt determinate în planul de proiecție Stereo 70 și sunt rotunjite la 1 milimetru.

\*\*\* Distanța dintre puncte este formată din segmente cumulate ce sunt mai mici decât valoarea 1 milimetru.



**DATE DESPRE IMOBILUL NR. 13187**

Oficiul de Cadastru și Publicitate Imobiliară PRAHOVA  
Biroul de Cadastru și Publicitate Imobiliară Ploiești

**A. Partea I. Descrierea imobilului**

TEREN Extravilan

Adresa: Jud. Prahova

Nr. Crt	Nr cadastral Nr. topografic	Suprafața* (mp)	Observații / Referințe
A1		15.166	Sector cadastral:42 Teren neimprejmuit;

**B. Partea II. Proprietari și acte**

Inscrieri privitoare la dreptul de proprietate și alte drepturi reale		Referințe
/		
Act Normativ nr. 7, din 13/03/1996 emis de PARLAMENTUL ROMANIEI (LEGE; );		
B1	Inscrierea posesiei, drept de PROPRIETATE, dobandit prin Lege, cota actuala 1/1, cota initiala 1/1 1) <b>NEIDENTIFICAT NEIDENTIFICAT</b>	A1
B2	Se noteaza faptul ca imobilul are proprietar neidentificat.	A1

**C. Partea III. SARCINI .**

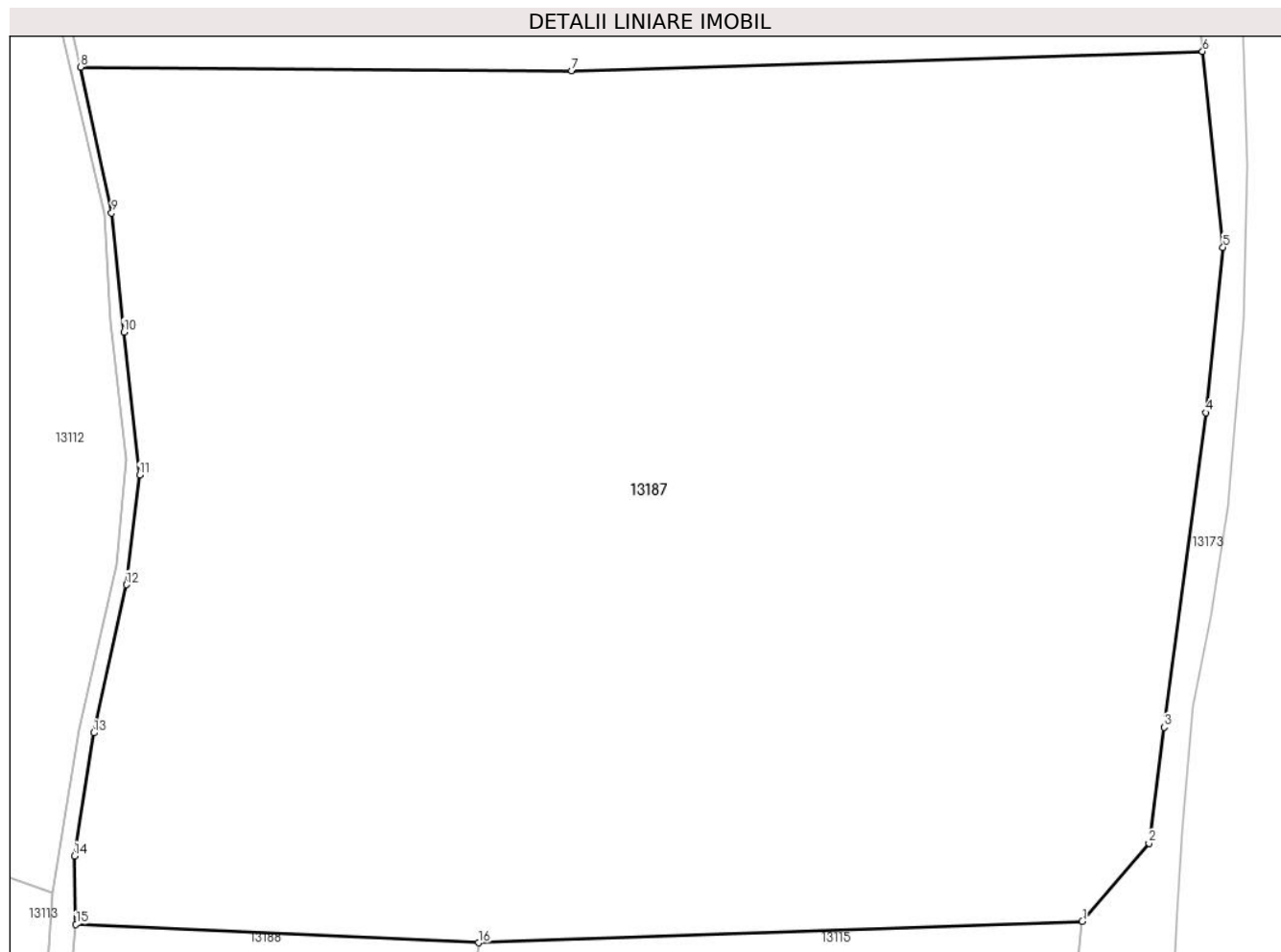
Inscrieri privind dezmembramintele dreptului de proprietate, drepturi reale de garanție și sarcini	Referințe
NU SUNT	

## Anexa Nr. 1 La Partea I

## Teren

Nr cadastral	Suprafața (mp)*	Observații / Referințe
	15.166	

\* Suprafața este determinată în planul de proiecție Stereo 70.



## Date referitoare la teren

Crt	Categorie folosință	Intravilan	Suprafața (mp)	Tarla	Parcelă	Nr. topo	Observații / Referințe
1	pasune	NU	15.166	81	3656	-	

## Lungime Segmente

1) Valorile lungimilor segmentelor sunt obținute din proiecție în plan.

Punct început	X / Y	Punct sfârșit	X / Y	Lungime segment (** (m)
1	590.346,15 386.585,04	2	590.354,634 386.594,969	13.06
2	590.354,634 386.594,969	3	590.356,572 386.609,76	14.917
3	590.356,572 386.609,76	4	590.361,869 386.649,806	40.395
4	590.361,869 386.649,806	5	590.364,088 386.670,84	21.151
5	590.364,088 386.670,84	6	590.361,467 386.695,771	25.068

Punct început	X / Y	Punct sfârşit	X / Y	Lungime segment (** (m)
6	590.361,467 386.695,771	7	590.281,07 386.693,324	80.434
7	590.281,07 386.693,324	8	590.218,464 386.693,774	62.608
8	590.218,464 386.693,774	9	590.222,449 386.675,218	18.979
9	590.222,449 386.675,218	10	590.223,993 386.660,05	15.246
10	590.223,993 386.660,05	11	590.226,005 386.641,852	18.309
11	590.226,005 386.641,852	12	590.224,305 386.627,885	14.07
12	590.224,305 386.627,885	13	590.220,148 386.609,021	19.317
13	590.220,148 386.609,021	14	590.217,684 386.593,358	15.856
14	590.217,684 386.593,358	15	590.217,899 386.584,661	8.7
15	590.217,899 386.584,661	16	590.269,2 386.582,31	51.355
16	590.269,2 386.582,31	1	590.346,15 386.585,04	76.998

\*\* Lungimile segmentelor sunt determinate în planul de proiecție Stereo 70 și sunt rotunjite la 1 milimetru.

\*\*\* Distanța dintre puncte este formată din segmente cumulate ce sunt mai mici decât valoarea 1 milimetru.





**DATE DESPRE IMOBILUL NR. 13188**

Oficiul de Cadastru și Publicitate Imobiliară PRAHOVA  
Biroul de Cadastru și Publicitate Imobiliară Ploiești

**A. Partea I. Descrierea imobilului**

TEREN Extravilan

Adresa: Jud. Prahova

Nr. Crt	Nr cadastral Nr. topografic	Suprafața* (mp)	Observații / Referințe
A1		914	Sector cadastral:42 Teren neimprejmut;

**B. Partea II. Proprietari și acte**

Inscrieri privitoare la dreptul de proprietate și alte drepturi reale		Referințe
/		
Act Normativ nr. 7, din 13/03/1996 emis de PARLAMENTUL ROMANIEI (LEGE; );		
B1	Inscrierea posesiei, drept de PROPRIETATE, dobandit prin Lege, cota actuala 1/1, cota initiala 1/1 1) <b>NEIDENTIFICAT NEIDENTIFICAT</b>	A1
B2	Se noteaza faptul ca imobilul are proprietar neidentificat.	A1

**C. Partea III. SARCINI .**

Inscrieri privind dezmembramintele dreptului de proprietate, drepturi reale de garanție și sarcini	Referințe
NU SUNT	

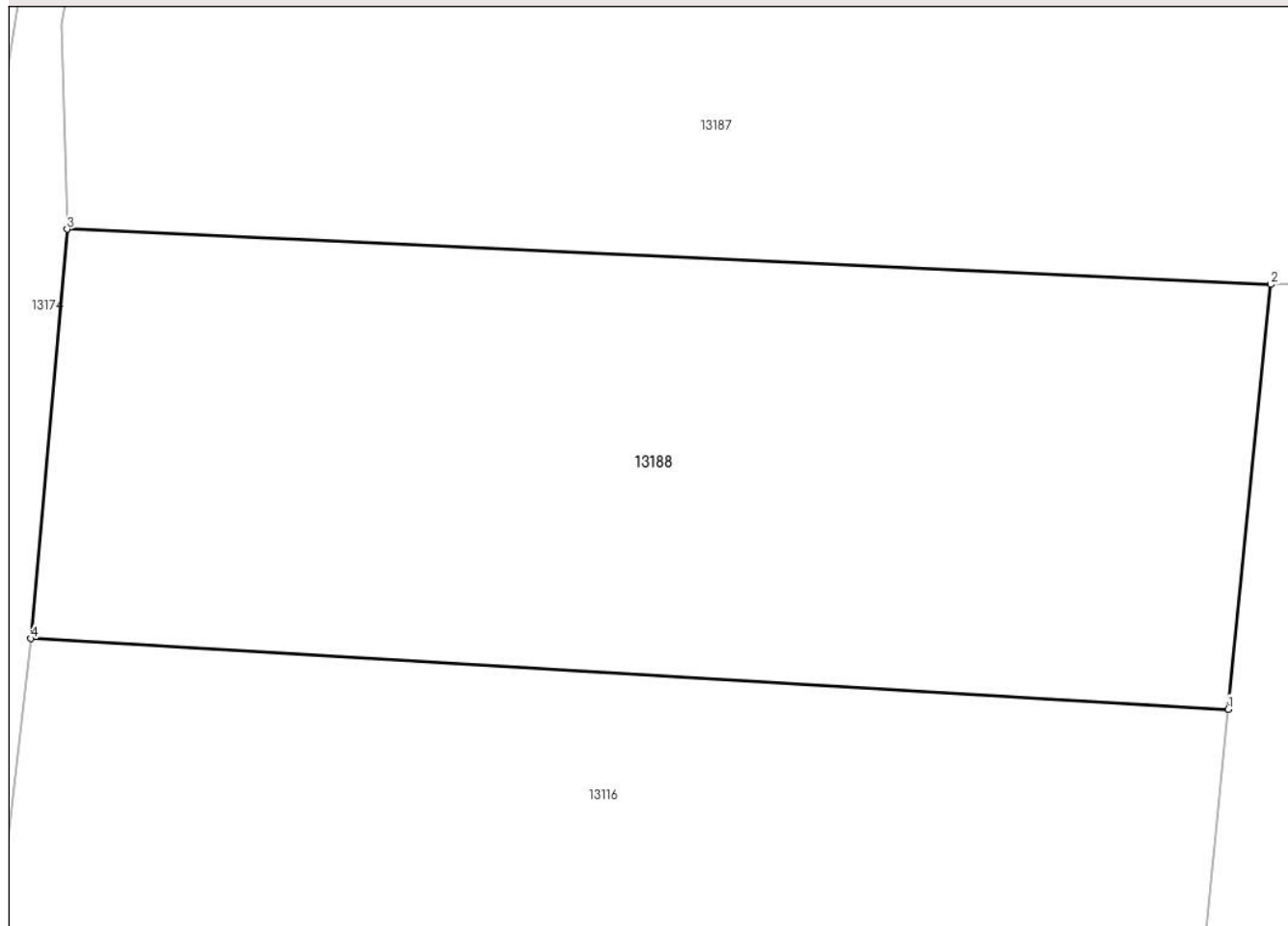
## Anexa Nr. 1 La Partea I

## Teren

Nr cadastral	Suprafața (mp)*	Observații / Referințe
	914	

\* Suprafața este determinată în planul de proiecție Stereo 70.

## DETALII LINIARE IMOBIL



## Date referitoare la teren

Crt	Categorie folosință	Intra vilan	Suprafața (mp)	Tarla	Parcelă	Nr. topo	Observații / Referințe
1	arabil	NU	914	81	3663/1/1	-	

## Lungime Segmente

1) Valorile lungimilor segmentelor sunt obținute din proiecție în plan.

Punct început	X / Y	Punct sfârșit	X / Y	Lungime segment (** (m)
1	590.267,382 386.564,21	2	590.269,2 386.582,31	18.191
2	590.269,2 386.582,31	3	590.217,899 386.584,661	51.355
3	590.217,899 386.584,661	4	590.216,354 386.567,223	17.506
4	590.216,354 386.567,223	1	590.267,382 386.564,21	51.117

\*\* Lungimile segmentelor sunt determinate în planul de proiecție Stereo 70 și sunt rotunjite la 1 milimetru.

**\*\*\* Distanţa dintre puncte este formată din segmente cumulate ce sunt mai mici decât valoarea 1 milimetru.**



**DATE DESPRE IMOBILUL NR. 13189**

Oficiul de Cadastru și Publicitate Imobiliară PRAHOVA  
Biroul de Cadastru și Publicitate Imobiliară Ploiești

**A. Partea I. Descrierea imobilului**

TEREN Extravilan

Adresa: Jud. Prahova

Nr. Crt	Nr cadastral Nr. topografic	Suprafața* (mp)	Observații / Referințe
A1		2.123	Sector cadastral:42 Teren neimprejmuit;

**B. Partea II. Proprietari și acte**

Inscrieri privitoare la dreptul de proprietate și alte drepturi reale		Referințe
/		
Act Normativ nr. 7, din 13/03/1996 emis de PARLAMENTUL ROMANIEI (LEGE; );		
B1	Inscrierea posesiei, drept de PROPRIETATE, dobandit prin Lege, cota actuala 1/1, cota initiala 1/1 1) <b>NEIDENTIFICAT NEIDENTIFICAT</b>	A1
B2	Se noteaza faptul ca imobilul are proprietar neidentificat.	A1

**C. Partea III. SARCINI .**

Inscrieri privind dezmembramintele dreptului de proprietate, drepturi reale de garanție și sarcini	Referințe
NU SUNT	

## Anexa Nr. 1 La Partea I

## Teren

Nr cadastral	Suprafața (mp)*	Observații / Referințe
	2.123	

\* Suprafața este determinată în planul de proiecție Stereo 70.



## Date referitoare la teren

Crt	Categorie folosință	Intravilan	Suprafața (mp)	Tarla	Parcelă	Nr. topo	Observații / Referințe
1	pașune	NU	2.123	82	-	-	

## Lungime Segmente

1) Valorile lungimilor segmentelor sunt obținute din proiecție în plan.

Punct început	X / Y	Punct sfârșit	X / Y	Lungime segment (** (m)
1	589.821,954 386.351,404	2	589.803,654 386.299,515	55.021
2	589.803,654 386.299,515	3	589.784,782 386.246,832	55.961
3	589.784,782 386.246,832	4	589.772,586 386.215,2	33.902
4	589.772,586 386.215,2	5	589.765,466 386.197,506	19.073
5	589.765,466 386.197,506	6	589.757,033 386.186,686	13.718

Punct început	X / Y	Punct sfârșit	X / Y	Lungime segment (** (m)
6	589.757,033 386.186,686	7	589.738,403 386.164,398	29.049
7	589.738,403 386.164,398	8	589.751,154 386.171,095	14.403
8	589.751,154 386.171,095	9	589.762,103 386.173,413	11.192
9	589.762,103 386.173,413	10	589.763,159 386.175,686	2.506
10	589.763,159 386.175,686	11	589.773,504 386.194,341	21.331
11	589.773,504 386.194,341	12	589.793,009 386.240,774	50.363
12	589.793,009 386.240,774	13	589.809,0 386.279,69	42.073
13	589.809,0 386.279,69	14	589.819,616 386.308,695	30.887
14	589.819,616 386.308,695	15	589.833,822 386.347,961	41.757
15	589.833,822 386.347,961	1	589.821,954 386.351,404	12.357

\*\* Lungimile segmentelor sunt determinate în planul de proiecție Stereo 70 și sunt rotunjite la 1 milimetru.

\*\*\* Distanța dintre puncte este formată din segmente cumulate ce sunt mai mici decât valoarea 1 milimetru.





**DATE DESPRE IMOBILUL NR. 13190**

Oficiul de Cadastru și Publicitate Imobiliară PRAHOVA  
Biroul de Cadastru și Publicitate Imobiliară Ploiești

**A. Partea I. Descrierea imobilului**

TEREN Necunoscut

Adresa: Loc. Bighilin, Jud. Prahova

Nr. Crt	Nr cadastral Nr. topografic	Suprafața* (mp)	Observații / Referințe
A1		4.300	Sector cadastral:42 Teren neimprejmuit;

**B. Partea II. Proprietari și acte**

Inscrieri privitoare la dreptul de proprietate și alte drepturi reale		Referințe
/		
Act Normativ nr. 7, din 13/03/1996 emis de PARLAMENTUL ROMANIEI (LEGE; );		
B1	Inscrierea posesiei, drept de PROPRIETATE, dobandit prin Lege, cota actuala 1/1, cota initiala 1/1 1) <b>NEIDENTIFICAT NEIDENTIFICAT</b>	A1
B2	Se noteaza faptul ca imobilul are proprietar neidentificat.	A1

**C. Partea III. SARCINI .**

Inscrieri privind dezmembramintele dreptului de proprietate, drepturi reale de garanție și sarcini	Referințe
NU SUNT	

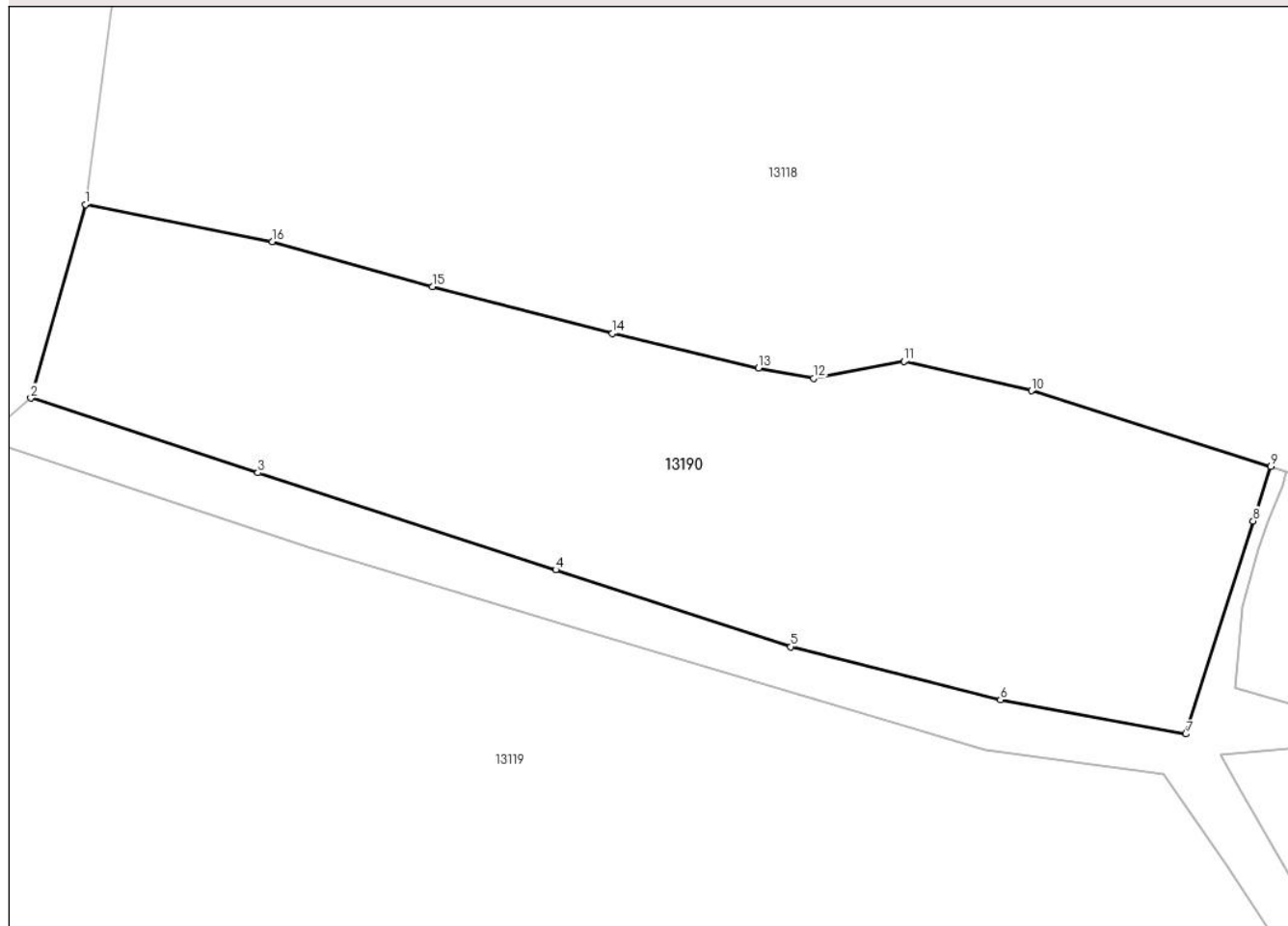
## Anexa Nr. 1 La Partea I

## Teren

Nr cadastral	Suprafața (mp)*	Observații / Referințe
	4.300	

\* Suprafața este determinată în planul de proiecție Stereo 70.

## DETALII LINIARE IMOBIL



## Date referitoare la teren

Crt	Categorie folosință	Intra vilan	Suprafața (mp)	Tarla	Parcelă	Nr. topo	Observații / Referințe
1	pasune	DA	2.038	82	-	-	
2	pasune	NU	2.262	82	-	-	

## Lungime Segmente

1) Valorile lungimilor segmentelor sunt obținute din proiecție în plan.

Punct început	X / Y	Punct sfârșit	X / Y	Lungime segment (** (m)
1	589.368,498 386.249,261	2	589.362,094 386.226,474	23.67
2	589.362,094 386.226,474	3	589.388,839 386.217,679	28.154
3	589.388,839 386.217,679	4	589.423,912 386.206,257	36.886
4	589.423,912 386.206,257	5	589.451,593 386.197,186	29.129

Punct început	X / Y	Punct sfârșit	X / Y	Lungime segment (** (m)
5	589.451,593 386.197,186	6	589.476,286 386.190,942	25.47
6	589.476,286 386.190,942	7	589.498,133 386.186,914	22.215
7	589.498,133 386.186,914	8	589.506,053 386.211,994	26.301
8	589.506,053 386.211,994	9	589.508,119 386.218,403	6.734
9	589.508,119 386.218,403	10	589.479,926 386.227,33	29.573
10	589.479,926 386.227,33	11	589.464,92 386.230,786	15.399
11	589.464,92 386.230,786	12	589.454,281 386.228,781	10.826
12	589.454,281 386.228,781	13	589.447,796 386.230,001	6.599
13	589.447,796 386.230,001	14	589.430,589 386.234,074	17.682
14	589.430,589 386.234,074	15	589.409,38 386.239,583	21.913
15	589.409,38 386.239,583	16	589.390,551 386.244,874	19.558
16	589.390,551 386.244,874	1	589.368,498 386.249,261	22.485

\*\* Lungimile segmentelor sunt determinate în planul de proiecție Stereo 70 și sunt rotunjite la 1 milimetru.

\*\*\* Distanța dintre puncte este formată din segmente cumulate ce sunt mai mici decât valoarea 1 milimetru.



**DATE DESPRE IMOBILUL NR. 13191**

Oficiul de Cadastru și Publicitate Imobiliară PRAHOVA  
Biroul de Cadastru și Publicitate Imobiliară Ploiești

**A. Partea I. Descrierea imobilului**

TEREN Intravilan

Adresa: Loc. Bucov, Jud. Prahova

Nr. Crt	Nr cadastral Nr. topografic	Suprafața* (mp)	Observații / Referințe
A1	27987	Din acte: 651 Masurata: 784	Sector cadastral:48 Teren imprejmuit;

**B. Partea II. Proprietari și acte**

Inscrieri privitoare la dreptul de proprietate și alte drepturi reale		Referințe
<b>73161 / 04/08/2020</b>		
Act Notarial nr. 1952, din 04/08/2020 emis de NP Ionita Aristita Adina;		
B1	Se infiinteaza cartea funciara 27987 a imobilului cu numarul cadastral 27987/Bucov, rezultat din dezmembrarea imobilului cu numarul cadastral 25378 inscris in cartea funciara 25378;	A1
Act Administrativ nr. 108, din 13/12/2018 emis de CONSILIUL LOCAL AL COMUNEI BUCOV (; act administrativ nr 4174 din 07.01.2019, emis de PRIMARIA BUCOV);		
B2	Inscrierea provizorie, drept de PROPRIETATE, dobandit prin Lege, cota actuala 1/1, cota initiala 1/1 1) <b>COMUNA BUCOV</b> , CIF:2843531, (domeniu privat) <i>OBSERVATII: pozitie transcrisa din CF 25378/Bucov, inscrisa prin incheierea nr. 6028 din 25/01/2019;</i>	A1
Act Normativ nr. 142340, din 04/12/2019 emis de OCPI PRAHOVA;		
B3	se respinge cererea de reexaminare a incheierii nr.142340/04.12.2019 intrucat aceasta a fost solutionata in conformitate cu prevederile legale in vigoare <i>OBSERVATII: pozitie transcrisa din CF 25378/Bucov, inscrisa prin incheierea nr. 152479 din 24/12/2019;</i>	A1

**C. Partea III. SARCINI**

Inscrieri privind dezmembramintele dreptului de proprietate, drepturi reale de garanție și sarcini		Referințe
<b>7947 / 15/01/2021</b>		
Act Notarial nr. 89, din 14/01/2021 emis de NP Sandu Aurelian Viorel;		
C1	Intabulare, drept de SUPERFICIE pe o perioada de 49 ani 1) <b>CHIVU ELENA-SONIA</b> 2) <b>CHIVU SORIN SERIOJA</b>	A1

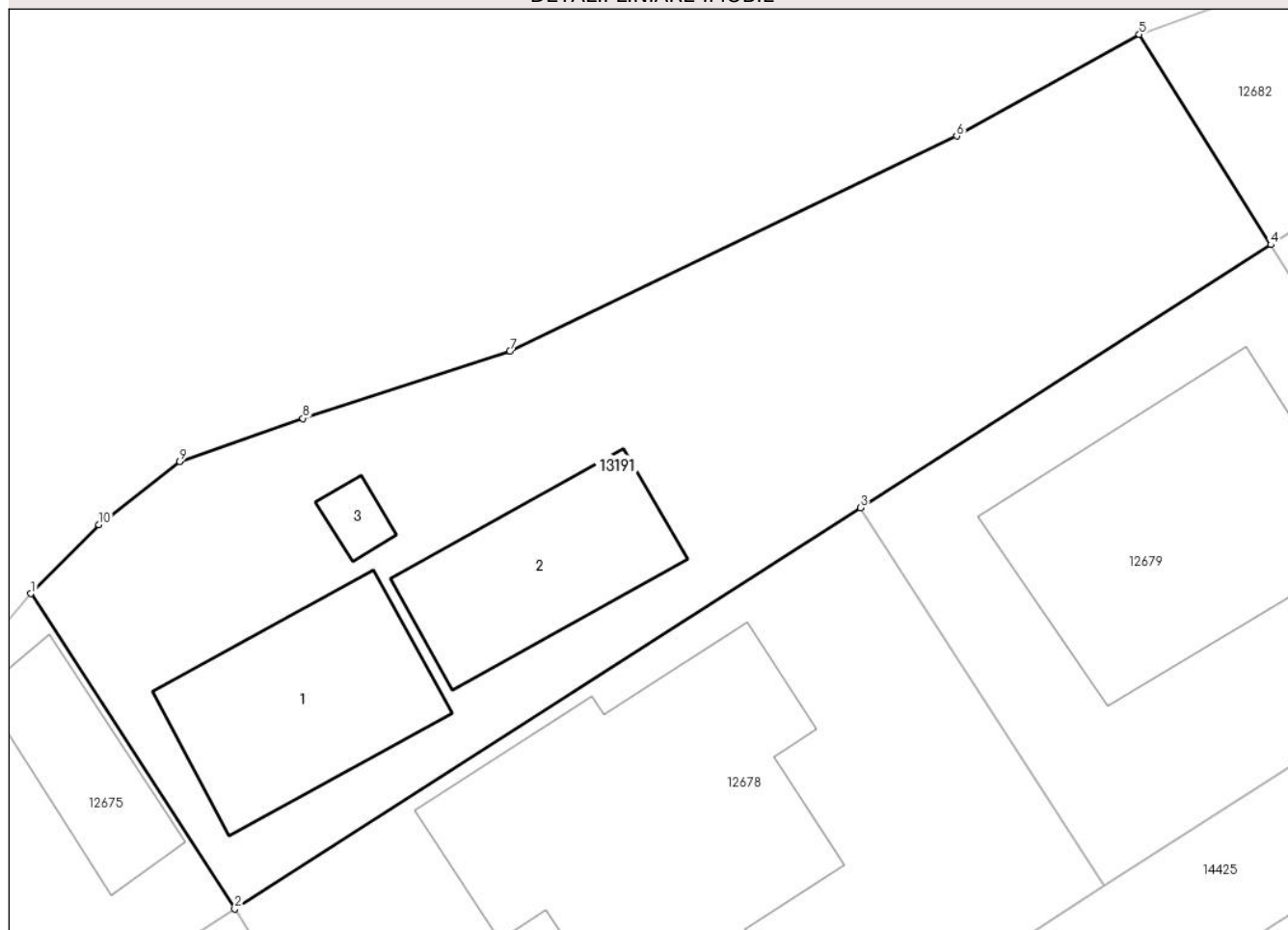
## Anexa Nr. 1 La Partea I

## Teren

Nr cadastral	Suprafața (mp)*	Observații / Referințe
27987	Din acte: 651 Masurata: 784	

\* Suprafața este determinată în planul de proiecție Stereo 70.

## DETALII LINIARE IMOBIL



## Date referitoare la teren

Crt	Categorie folosință	Intra vilan	Suprafața (mp)	Tarla	Parcelă	Nr. topo	Observații / Referințe
1	curți constructii	DA	784	52	2125/61/1	-	

## Date referitoare la construcții

Crt	Număr	Destinație construcție	Supraf. (mp)	Situație juridică	Observații / Referințe
A1.1	27987-C1	construcții de locuințe	Din acte: 0 Masurata: 82	Fara acte	Nr. niveluri:1; S. construita la sol:82 mp; S. construita desfasurata:82 mp;
A1.2	27987-C2	construcții anexa	Din acte: 0 Masurata: 68	Fara acte	Nr. niveluri:1; S. construita la sol:68 mp; S. construita desfasurata:68 mp;
A1.3	27987-C3	construcții anexa	Din acte: 0 Masurata: 7	Fara acte	Nr. niveluri:1; S. construita la sol:7 mp; S. construita desfasurata:7 mp;

## Lungime Segmente

1) Valorile lungimilor segmentelor sunt obținute din proiecție în plan.

Punct început	X / Y	Punct sfârșit	X / Y	Lungime segment (** (m)
1	583.769,97 386.640,444	2	583.779,036 386.626,413	16.705

Punct început	X / Y	Punct sfârşit	X / Y	Lungime segment (** (m)
2	583.779,036 386.626,413	3	583.806,858 386.644,262	33.055
3	583.806,858 386.644,262	4	583.825,097 386.655,963	21.67
4	583.825,097 386.655,963	5	583.819,252 386.665,318	11.031
5	583.819,252 386.665,318	6	583.811,133 386.660,794	9.294
6	583.811,133 386.660,794	7	583.791,271 386.651,233	22.043
7	583.791,271 386.651,233	8	583.782,06 386.648,238	9.686
8	583.782,06 386.648,238	9	583.776,589 386.646,323	5.796
9	583.776,589 386.646,323	10	583.773,0 386.643,506	4.563
10	583.773,0 386.643,506	1	583.769,97 386.640,444	4.308

\*\* Lungimile segmentelor sunt determinate în planul de proiecție Stereo 70 și sunt rotunjite la 1 milimetru.

\*\*\* Distanța dintre puncte este formată din segmente cumulate ce sunt mai mici decât valoarea 1 milimetru.





**DATE DESPRE IMOBILUL NR. 13192**

Oficiul de Cadastru și Publicitate Imobiliară PRAHOVA  
Biroul de Cadastru și Publicitate Imobiliară Ploiești

**A. Partea I. Descrierea imobilului**

TEREN Intravilan

Adresa: Loc. Bucov, Jud. Prahova

Nr. Crt	Nr cadastral Nr. topografic	Suprafața* (mp)	Observații / Referințe
A1	32720	51	Sector cadastral:48 Teren neimprejmuit;

**B. Partea II. Proprietari și acte**

Inscrieri privitoare la dreptul de proprietate și alte drepturi reale		Referințe
<b>34663 / 15/03/2023</b>		
Act Notarial nr. 715, din 14/03/2023 emis de Pelizaru Elisabeta Alexandra;		
B1	Se infiinteaza cartea funciara 32720 a imobilului cu numarul cadastral 32720 / UAT Bucov, rezultat din dezmembrarea imobilului cu numarul cadastral 21966 inscris in cartea funciara 21966;	A1
<b>95900 / 12/06/2023</b>		
Act Administrativ nr. 81472, din 17/06/2013 emis de OFICIUL REGISTRULUI COMERTULUI (; act administrativ nr 233533 din 20.06.2013, emis de OFICIUL REGISTRULUI COMERTULUI DE PE LANGA TRIBUNALUL BUCURESTI;act administrativ nr 2774634 din 20.06.2013, emis de OFICIU REGISTRULUI COMERTULUI DE PE LANGA TRIBUNALUL BUCURESTI);		
B6	se noteaza schimbarea denumirii societatii din SC BAUMEISTER SA in SIGUR INDUSTRIAL CONSTRUCT SRL	A1
Act Notarial nr. 1793, din 12/06/2023 emis de NP Pelizaru Elisabeta Alexandra (; act notarial nr 90 din 22.06.2023, emis de NP Pelizaru Elisabeta Alexandra);		
B7	Intabulare, drept de PROPRIETATEcumparare ca bun propriu, dobandit prin Conventie, cota actuala 1/1, cota initiala 1/1 1) TARINDA ALEXANDRA-RALUCA	A1

**C. Partea III. SARCINI**

Inscrieri privind dezmembramintele dreptului de proprietate, drepturi reale de garanție și sarcini		Referințe
<b>34663 / 15/03/2023</b>		
Act Notarial nr. 883, din 26/07/2010 emis de NP TOMESCU ALICE CRISTINA (ACT DE DEZMEMBRARE; );		
C1	se noteaza faptul ca prin lotul nr.15 se face accesul la lotul nr.1 (numarul cadastral 11669) , lotul nr.2 (numarul cadastral 11670),lotul nr.3 (numarul cadastral 11671), lotul nr.4 (numarul cadastral 11672), lotul nr.5 (numarul cadastral 11673), lotul nr.6 (numarul cadastral 11674), lotul nr.7 (numarul cadastral 11675), lotul nr.8 (numarul cadastral 11676), lotul nr.9 (numarul cadastral 11677), lotul nr.10 (numarul cadastral 11678) si lotul nr.11 (numarul cadastral 11679), <i>OBSERVATII: pozitie transcrisa din CF 21966/Bucov, inscrisa prin incheierea nr. 42529 din 27/07/2010;</i>	A1

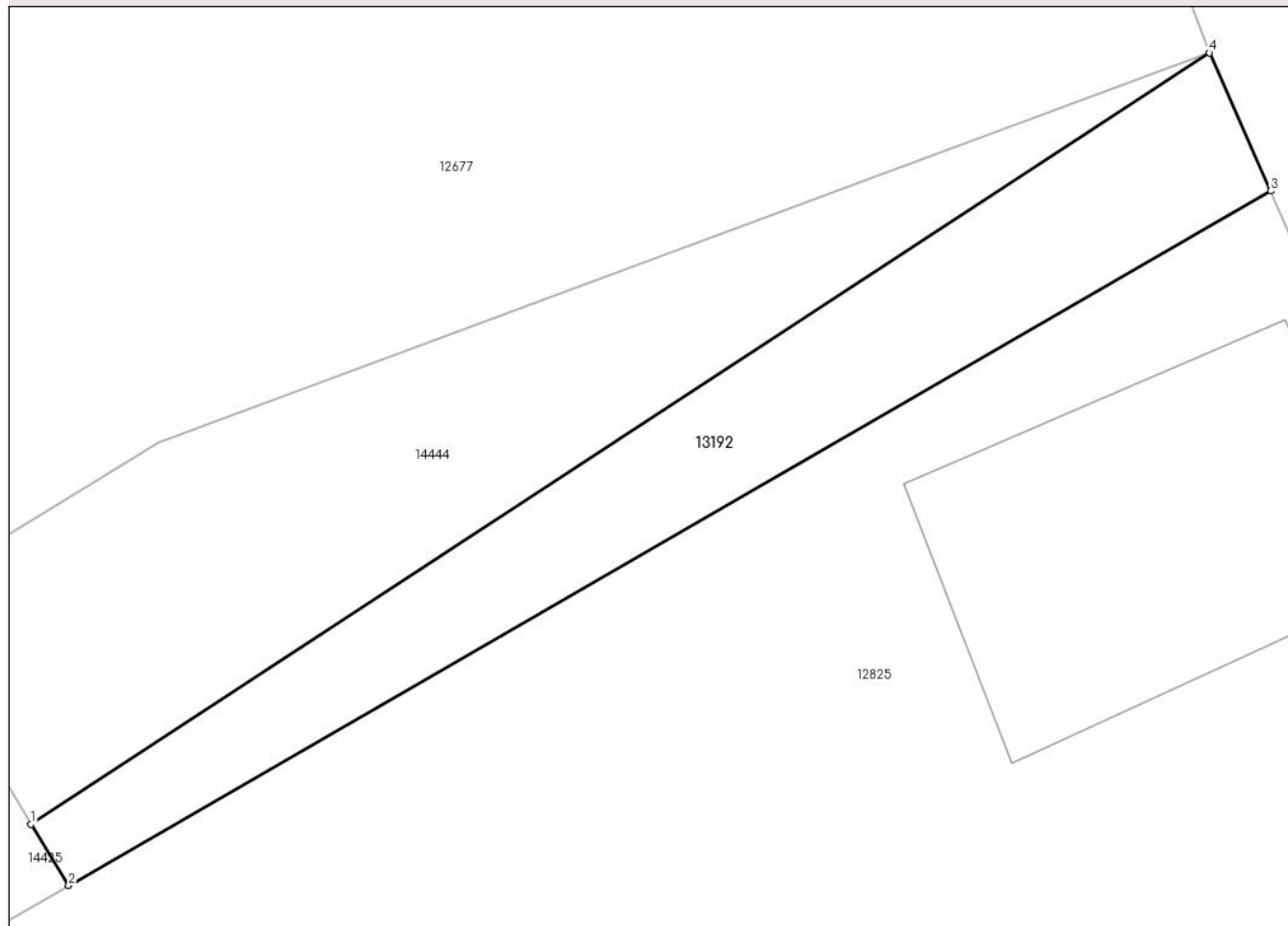
## Anexa Nr. 1 La Partea I

## Teren

Nr cadastral	Suprafața (mp)*	Observații / Referințe
32720	51	

\* Suprafața este determinată în planul de proiecție Stereo 70.

## DETALII LINIARE IMOBIL



## Date referitoare la teren

Crt	Categorie folosință	Intra vilan	Suprafața (mp)	Tarla	Parcelă	Nr. topo	Observații / Referințe
1	arabil	DA	51	52	A 2125/61	-	

## Lungime Segmente

1) Valorile lungimilor segmentelor sunt obținute din proiecție în plan.

Punct început	X / Y	Punct sfârșit	X / Y	Lungime segment (** (m)
1	583.867,117 386.653,344	2	583.867,801 386.652,236	1.302
2	583.867,801 386.652,236	3	583.889,59 386.664,82	25.162
3	583.889,59 386.664,82	4	583.888,482 386.667,319	2.734
4	583.888,482 386.667,319	1	583.867,117 386.653,344	25.53

\*\* Lungimile segmentelor sunt determinate în planul de proiecție Stereo 70 și sunt rotunjite la 1 milimetru.

**\*\*\* Distanţa dintre puncte este formată din segmente cumulate ce sunt mai mici decât valoarea 1 milimetru.**



**DATE DESPRE IMOBILUL NR. 13194**

Oficiul de Cadastru și Publicitate Imobiliară PRAHOVA  
Biroul de Cadastru și Publicitate Imobiliară Ploiești

**A. Partea I. Descrierea imobilului**

TEREN Intravilan

Adresa: Loc. Bucov, Jud. Prahova

Nr. Crt	Nr cadastral Nr. topografic	Suprafața* (mp)	Observații / Referințe
A1	31527	1.018	Sector cadastral:48 Teren imprejmuit;

**B. Partea II. Proprietari și acte**

Inscrieri privitoare la dreptul de proprietate și alte drepturi reale		Referințe
<b>43323 / 28/03/2022</b>		
Act Notarial nr. 1927, din 25/03/2022 emis de Cojocaru Diana;		
B1	Se infiinteaza cartea funciara 31527 a imobilului cu numarul cadastral 31527 / UAT Bucov, rezultat din dezmembrarea imobilului cu numarul cadastral 30297 inscris in cartea funciara 30297;	A1
Act Notarial nr. 1201, din 24/02/2022 emis de NP Ene Claudiu;		
B3	Intabulare, drept de PROPRIETATEcumparare, dobandit prin Conventie, cota actuala 17/20, cota initiala 19/20 1) <b>UNITED ESTATES DEVELOPMENT SRL</b> , CIF:44884685 <i>OBSERVATII: pozitie transcrisa din CF 30297/Bucov, inscrisa prin incheierea nr. 25684 din 24/02/2022;</i>	A1
<b>93758 / 08/06/2023</b>		
Act Notarial nr. 3013, din 07/06/2023 emis de Cojocaru Diana;		
B5	Intabulare, drept de PROPRIETATEcumparare ca bun comun, dobandit prin Conventie, cota actuala 1/20, cota initiala 1/20 1) <b>NITESCU NICOLETA-DIANA</b> 2) <b>NITESCU GEORGE-DANIEL</b>	A1
<b>100872 / 21/06/2023</b>		
Act Notarial nr. 3013, din 07/06/2023 emis de NP Cojocaru Diana;		
B6	se indreapta eroarea materiala strecurata in cuprinsul incheierii nr. 93758/2023 si al prezentei carti funciare, in sensul ca prin contractul de vanzare - cumparare autentificat sub nr 3013/07.06.2023 de NP Cojocaru Diana , sotii NITESCU GEORGE - DANIEL si NITESCU NICOLETA - DIANA sunt proprietari asupra cotei de 1/20, adica 50,90 mp din imobil	A1
<b>102067 / 23/06/2023</b>		
Act Administrativ nr. 100872, din 21/06/2023 emis de OCPI PRAHOVA;		
B7	se indreapta eroarea materiala strecurata in curinsul prezentei carti funciare in sensul eliminari mentiunii de sub B6	A1
<b>127069 / 11/08/2023</b>		
Act Notarial nr. 4906, din 10/08/2023 emis de Cojocaru Diana;		
B8	Intabulare, drept de PROPRIETATEcumparare, dobandit prin Conventie, cota actuala 1/20, cota initiala 1/20 1) <b>SOMA ART DESIGN SRL</b> , CIF:6760560	A1
<b>194013 / 21/12/2023</b>		
Act Notarial nr. 9715, din 20/12/2023 emis de Cojocaru Diana;		
B9	Intabulare, drept de PROPRIETATE, dobandit prin Conventie, cota actuala 1/20, cota initiala 1/20 1) <b>BEJENARU BOGDAN-CRISTIAN</b> 2) <b>BEJENARU PAULA-LUIZA</b>	A1

**C. Partea III. SARCINI**

Inscrieri privind dezmembramintele dreptului de proprietate, drepturi reale de garanție și sarcini		Referințe
<b>12527 / 31/01/2023</b>		
Act Notarial nr. 183, din 31/01/2023 emis de NP David Cristian Emanuel;		
C1	Intabulare, drept de SUPERFICIEpe toata durata existentei	A1

Inscrieri privind dezmembramintele dreptului de proprietate, drepturi reale de garanție și sarcini		Referințe
C1	construcției, dar nu mai mult de 99 ani 1) <b>DISTRIBUTIE ENERGIE ELECTRICA ROMANIA SA</b> , CIF:14476722	
<b>93758 / 08/06/2023</b>		
Act Notarial nr. 3013, din 07/06/2023 emis de Cojocaru Diana;		
C2	Intabulare, drept de IPOTECA LEGALA, Valoare:36000 EUR (reprezentand rest pret) 1) <b>UNITED ESTATES DEVELOPMENT SRL</b> , CIF:44884685	A1
<b>127069 / 11/08/2023</b>		
Act Notarial nr. 4906, din 10/08/2023 emis de Cojocaru Diana;		
C3	Intabulare, drept de IPOTECA LEGALA, Valoare:37000 EUR (reprezentand rest pret, asupra cotei de 1/20 din imobil proprietatea SC SOMA ART DESIGN SRL) 1) <b>UNITED ESTATES DEVELOPMENT SRL</b> , CIF:44884685	A1

## Anexa Nr. 1 La Partea I

## Teren

Nr cadastral	Suprafața (mp)*	Observații / Referințe
31527	1.018	

\* Suprafața este determinată în planul de proiecție Stereo 70.

## DETALII LINIARE IMOBIL



## Date referitoare la teren

Crt	Categorie folosință	Intravilan	Suprafața (mp)	Tarla	Parcelă	Nr. topo	Observații / Referințe
1	drum	DA	1.018	52	2125/60	-	

## Lungime Segmente

1) Valorile lungimilor segmentelor sunt obținute din proiecție în plan.

Punct început	X / Y	Punct sfârșit	X / Y	Lungime segment (** (m)	Punct început	X / Y	Punct sfârșit	X / Y	Lungime segment (** (m)
1	584.041,21 386.643,14	2	584.040,978 386.630,746	12.396	2	584.040,978 386.630,746	3	584.053,91 386.627,135	13.427
3	584.053,91 386.627,135	4	584.053,958 386.629,717	2.582	4	584.053,958 386.629,717	5	584.066,478 386.626,221	12.999
5	584.066,478 386.626,221	6	584.079,0 386.622,725	13.001	6	584.079,0 386.622,725	7	584.091,521 386.619,229	13.0
7	584.091,521 386.619,229	8	584.104,042 386.615,733	13.0	8	584.104,042 386.615,733	9	584.116,563 386.612,237	13.0
9	584.116,563 386.612,237	10	584.129,084 386.608,741	13.0	10	584.129,084 386.608,741	11	584.141,605 386.605,245	13.0

Punct început	X / Y	Punct sfârșit	X / Y	Lungime segment (** (m)
11	584.141,605 386.605,245	12	584.161,574 386.599,67	20.733
13	584.163,243 386.598,849	14	584.164,487 386.597,487	1.845
15	584.165,155 386.595,761	16	584.165,146 386.593,911	1.85
17	584.164,476 386.592,209	18	584.173,902 386.607,196	17.705
19	584.172,425 386.605,692	20	584.170,441 386.604,927	2.126
21	584.168,328 386.605,052	22	584.158,117 386.607,903	10.602
23	584.145,115 386.611,533	24	584.132,112 386.615,164	13.5
25	584.119,11 386.618,794	26	584.080,102 386.629,685	40.5
27	584.067,099 386.633,316	28	584.054,093 386.636,947	13.503
29	584.054,142 386.639,529	1	584.041,21 386.643,14	13.427

Punct început	X / Y	Punct sfârșit	X / Y	Lungime segment (** (m)
12	584.161,574 386.599,67	13	584.163,243 386.598,849	1.86
14	584.164,487 386.597,487	15	584.165,155 386.595,761	1.851
16	584.165,146 386.593,911	17	584.164,476 386.592,209	1.829
18	584.173,902 386.607,196	19	584.172,425 386.605,692	2.108
20	584.170,441 386.604,927	21	584.168,328 386.605,052	2.117
22	584.158,117 386.607,903	23	584.145,115 386.611,533	13.499
24	584.132,112 386.615,164	25	584.119,11 386.618,794	13.499
26	584.080,102 386.629,685	27	584.067,099 386.633,316	13.5
28	584.054,093 386.636,947	29	584.054,142 386.639,529	2.582

\*\* Lungimile segmentelor sunt determinate în planul de proiecție Stereo 70 și sunt rotunjite la 1 milimetru.

\*\*\* Distanța dintre puncte este formată din segmente cumulate ce sunt mai mici decât valoarea 1 milimetru.



**DATE DESPRE IMOBILUL NR. 13195**

Oficiul de Cadastru și Publicitate Imobiliară PRAHOVA  
Biroul de Cadastru și Publicitate Imobiliară Ploiești

**A. Partea I. Descrierea imobilului**

TEREN Intravilan

Adresa: Loc. Bucov, Str Suzana Stere Paleologu , Nr. 89, Jud. Prahova

Nr. Crt	Nr cadastral Nr. topografic	Suprafața* (mp)	Observații / Referințe
A1		468	Sector cadastral:48 Teren neimprejmuit;

**B. Partea II. Proprietari și acte**

Inscrieri privitoare la dreptul de proprietate și alte drepturi reale		Referințe
/		
Act Normativ nr. 7, din 13/03/1996 emis de PARLAMENTUL ROMANIEI (LEGE; );		
B1	Inscrierea posesiei, drept de PROPRIETATE, dobandit prin Lege, cota actuala 1/1, cota initiala 1/1 1) NEIDENTIFICAT NEIDENTIFICAT	A1
B2	Se noteaza faptul ca imobilul are proprietar neidentificat.	A1

**C. Partea III. SARCINI .**

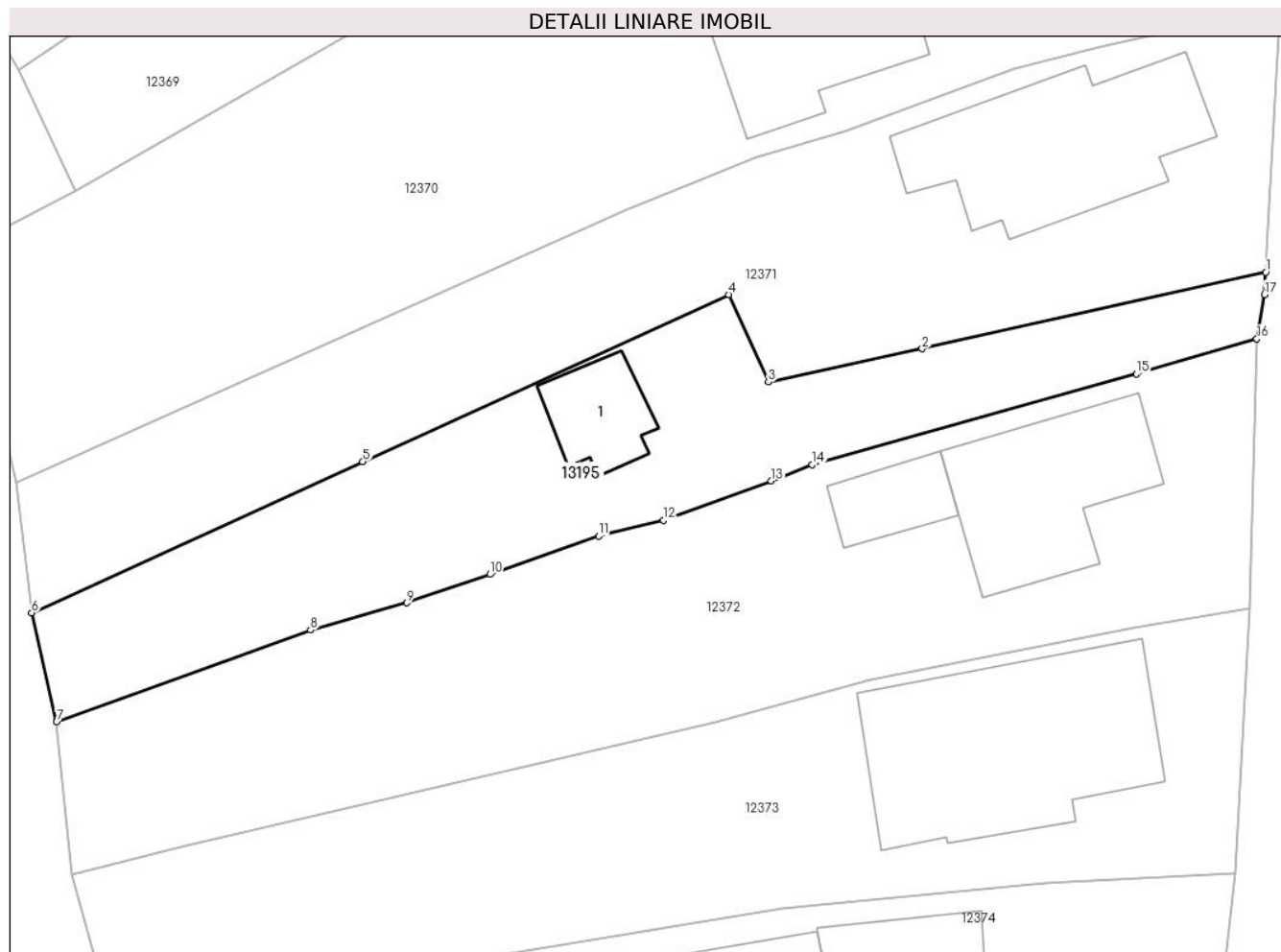
Inscrieri privind dezmembramintele dreptului de proprietate, drepturi reale de garanție și sarcini	Referințe
NU SUNT	

## Anexa Nr. 1 La Partea I

## Teren

Nr cadastral	Suprafața (mp)*	Observații / Referințe
	468	

\* Suprafața este determinată în planul de proiecție Stereo 70.



## Date referitoare la teren

Crt	Categorie folosință	Intra vilan	Suprafața (mp)	Tarla	Parcelă	Nr. topo	Observații / Referințe
1	curți constructii	DA	468	27	-	-	

## Date referitoare la construcții

Crt	Număr	Destinație construcție	Supraf. (mp)	Situație juridică	Observații / Referințe
A1.1	-C1	construcții de locuințe	Din acte: 0 Masurata: 28	Fara acte	Nr. niveluri:1; S. construita la sol:28 mp; S. construita desfasurata:28 mp;

## Lungime Segmente

1) Valorile lungimilor segmentelor sunt obținute din proiecție în plan.

Punct început	X / Y	Punct sfârșit	X / Y	Lungime segment (** (m)
1	584.593,327 386.432,574	2	584.574,36 386.428,354	19.431
2	584.574,36 386.428,354	3	584.565,867 386.426,522	8.688
3	584.565,867 386.426,522	4	584.563,677 386.431,348	5.3
4	584.563,677 386.431,348	5	584.543,474 386.422,126	22.208

Punct început	X / Y	Punct sfârşit	X / Y	Lungime segment (** (m)
5	584.543,474 386.422,126	6	584.525,189 386.413,788	20.096
6	584.525,189 386.413,788	7	584.526,56 386.407,773	6.169
7	584.526,56 386.407,773	8	584.540,593 386.412,84	14.92
8	584.540,593 386.412,84	9	584.545,914 386.414,343	5.529
9	584.545,914 386.414,343	10	584.550,491 386.415,906	4.837
10	584.550,491 386.415,906	11	584.556,494 386.418,026	6.366
11	584.556,494 386.418,026	12	584.560,073 386.418,884	3.68
12	584.560,073 386.418,884	13	584.566,024 386.421,074	6.341
13	584.566,024 386.421,074	14	584.568,264 386.421,957	2.408
14	584.568,264 386.421,957	15	584.586,193 386.426,959	18.614
15	584.586,193 386.426,959	16	584.592,833 386.428,896	6.917
16	584.592,833 386.428,896	17	584.593,261 386.431,347	2.488
17	584.593,261 386.431,347	1	584.593,327 386.432,574	1.229

\*\* Lungimile segmentelor sunt determinate în planul de proiecție Stereo 70 și sunt rotunjite la 1 milimetru.

\*\*\* Distanța dintre puncte este formată din segmente cumulate ce sunt mai mici decât valoarea 1 milimetru.



**DATE DESPRE IMOBILUL NR. 13196**

Oficiul de Cadastru și Publicitate Imobiliară PRAHOVA  
Biroul de Cadastru și Publicitate Imobiliară Ploiești

**A. Partea I. Descrierea imobilului**

TEREN Intravilan

Adresa: Loc. Bucov, Str Theodor Amann, Nr. 23A, Jud. Prahova

Nr. Crt	Nr cadastral Nr. topografic	Suprafața* (mp)	Observații / Referințe
A1		396	Sector cadastral:48 Teren neimprejmut;

**B. Partea II. Proprietari și acte**

Inscrieri privitoare la dreptul de proprietate și alte drepturi reale		Referințe
/		
Act Normativ nr. 7, din 13/03/1996 emis de PARLAMENTUL ROMANIEI (LEGE; );		
B1	Inscrierea posesiei, drept de PROPRIETATE, dobandit prin Lege, cota actuala 1/1, cota initiala 1/1 1) <b>NEIDENTIFICAT NEIDENTIFICAT</b>	A1
B2	Se noteaza faptul ca imobilul are proprietar neidentificat.	A1

**C. Partea III. SARCINI .**

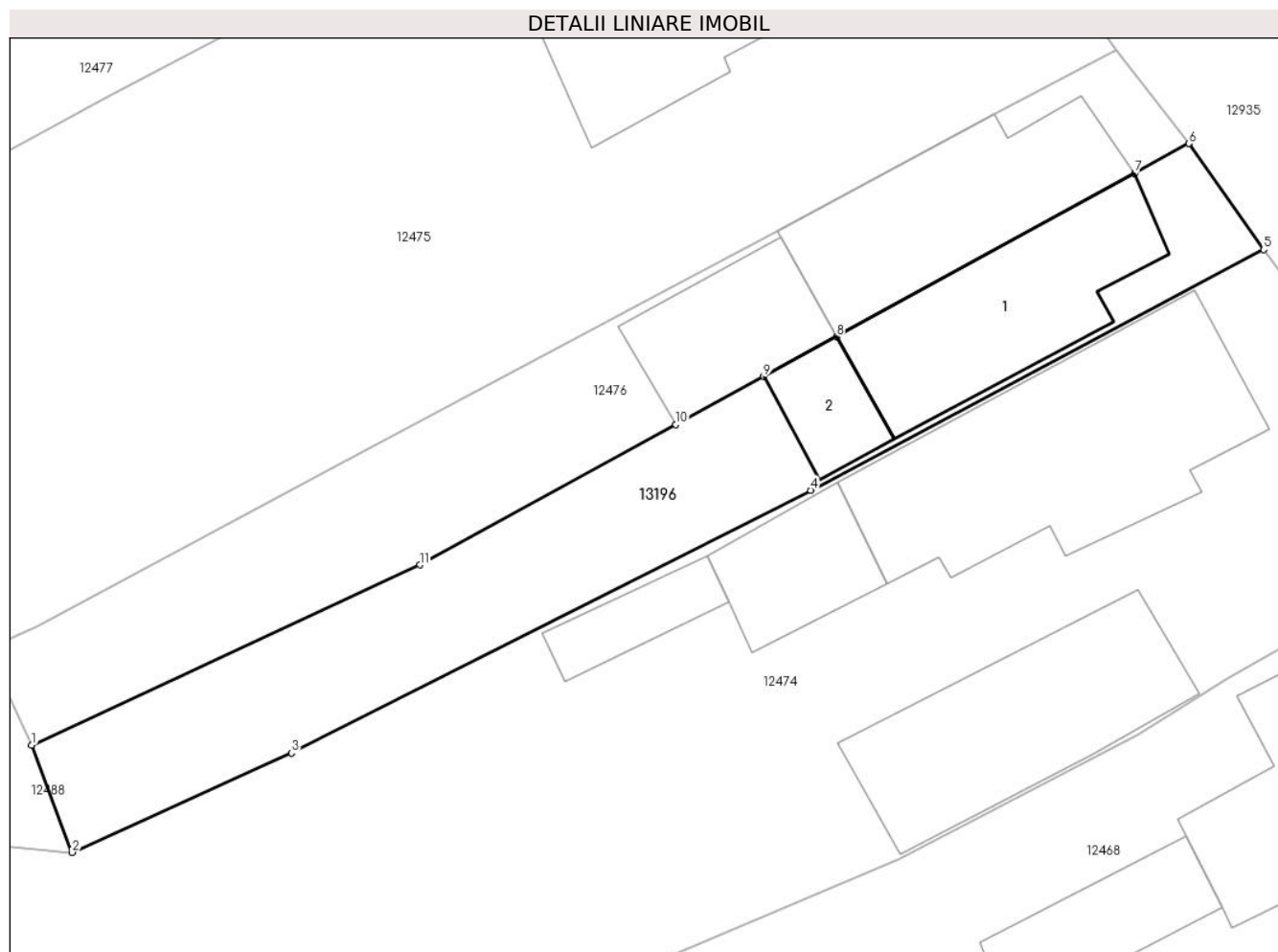
Inscrieri privind dezmembramintele dreptului de proprietate, drepturi reale de garanție și sarcini	Referințe
NU SUNT	

## Anexa Nr. 1 La Partea I

## Teren

Nr cadastral	Suprafața (mp)*	Observații / Referințe
	396	

\* Suprafața este determinată în planul de proiecție Stereo 70.



## Date referitoare la teren

Crt	Categorie folosință	Intravilan	Suprafața (mp)	Tarla	Parcelă	Nr. topo	Observații / Referințe
1	curți constructii	DA	396	25	1394	-	

## Date referitoare la construcții

Crt	Număr	Destinație construcție	Supraf. (mp)	Situație juridică	Observații / Referințe
A1.1	-C1	construcții de locuințe	Din acte: 0 Masurata: 93	Fara acte	Nr. niveluri:2; S. construita la sol:93 mp; S. construita desfasurata:93 mp;
A1.2	-C2	construcții anexa	Din acte: 0 Masurata: 25	Fara acte	Nr. niveluri:1; S. construita la sol:25 mp; S. construita desfasurata:25 mp;

## Lungime Segmente

1) Valorile lungimilor segmentelor sunt obținute din proiecție în plan.

Punct început	X / Y	Punct sfârșit	X / Y	Lungime segment (** (m)
1	584.656,87 386.386,066	2	584.658,9 386.380,677	5.759
2	584.658,9 386.380,677	3	584.669,912 386.385,669	12.091
3	584.669,912 386.385,669	4	584.695,974 386.398,844	29.203

Punct început	X / Y	Punct sfârşit	X / Y	Lungime segment (** (m)
4	584.695,974 386.398,844	5	584.718,713 386.410,916	25.745
5	584.718,713 386.410,916	6	584.714,965 386.416,234	6.506
6	584.714,965 386.416,234	7	584.712,245 386.414,745	3.101
7	584.712,245 386.414,745	8	584.697,271 386.406,547	17.071
8	584.697,271 386.406,547	9	584.693,617 386.404,546	4.166
9	584.693,617 386.404,546	10	584.689,207 386.402,132	5.027
10	584.689,207 386.402,132	11	584.676,362 386.395,099	14.644
11	584.676,362 386.395,099	1	584.656,87 386.386,066	21.483

\*\* Lungimile segmentelor sunt determinate în planul de proiecție Stereo 70 și sunt rotunjite la 1 milimetru.

\*\*\* Distanța dintre puncte este formată din segmente cumulate ce sunt mai mici decât valoarea 1 milimetru.





**DATE DESPRE IMOBILUL NR. 13197**

Oficiul de Cadastru și Publicitate Imobiliară PRAHOVA  
Biroul de Cadastru și Publicitate Imobiliară Ploiești

**A. Partea I. Descrierea imobilului**

TEREN Intravilan

Adresa: Loc. Bucov, Str Theodor Amann, Nr. 31, Jud. Prahova, T 25 ; CC 1386

Nr. Crt	Nr cadastral Nr. topografic	Suprafața* (mp)	Observații / Referințe
A1	31578	147	Sector cadastral:48 Teren imprejmuit;

**B. Partea II. Proprietari și acte**

Inscrieri privitoare la dreptul de proprietate și alte drepturi reale		Referințe
<b>69565 / 25/05/2022</b>		
Act Notarial nr. 2082, din 22/10/1990 emis de NOTARIATUL DE STAT PRAHOVA (; act notarial nr 527 din 06.03.1991, emis de NOTARIATUL DE STAT PRAHOVA;act administrativ nr 15306 din 17.08.2021, emis de PRIMARIA BUCOV;act notarial nr 4929 din 30.06.1998, emis de N.P. POPESCU VIORICA);		
B2	Intabulare, drept de PROPRIETATEdonatie, dobandit prin Conventie, cota actuala 225/602, cota initiala 225/602 1) <b>CIOBANOIU GHEORGHE PAUL</b> <i>OBSERVATII: pozitie transcrisa din CF 30027/Bucov, inscrisa prin incheierea nr. 116135 din 03/09/2021;</i>	A1
B3	Intabulare, drept de PROPRIETATEdonatie, dobandit prin Conventie, cota actuala 225/602, cota initiala 225/602 1) <b>DUMITRU CARMEN</b> <i>OBSERVATII: pozitie transcrisa din CF 30027/Bucov, inscrisa prin incheierea nr. 116135 din 03/09/2021;</i>	A1

**C. Partea III. SARCINI**

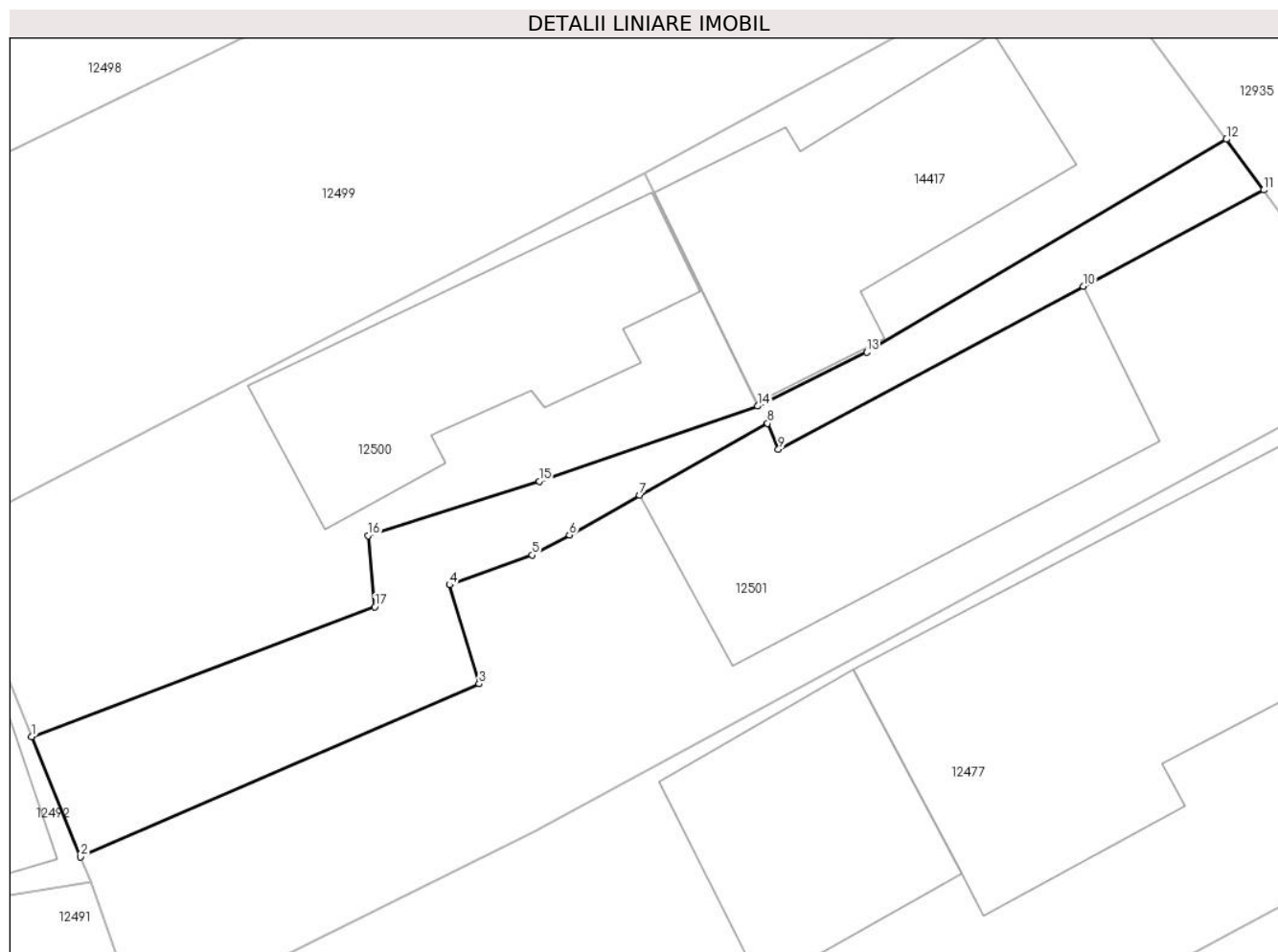
Inscrieri privind dezmembramintele dreptului de proprietate, drepturi reale de garanție și sarcini		Referințe
<b>69565 / 25/05/2022</b>		
Act Notarial nr. 2229, din 24/05/2022 emis de Ionita Aristita Adina (; act de dezlipire);		
C1	Se infiinteaza cartea funciara 31578 a imobilului cu numarul cadastral 31578 / UAT Bucov, rezultat din dezmembrarea imobilului cu numarul cadastral 30027 inscris in cartea funciara 30027	A1
Act Notarial nr. 2082, din 22/10/1990 emis de NOTARIATUL DE STAT PRAHOVA (; act notarial nr 527 din 06.03.1991, emis de NOTARIATUL DE STAT PRAHOVA;act administrativ nr 15306 din 17.08.2021, emis de PRIMARIA BUCOV;act notarial nr 4929 din 30.06.1998, emis de N.P. POPESCU VIORICA);		
C4	se noteaza posesia pentru suprafata de 37 mp 1) <b>DUMITRU CARMEN</b> 2) <b>CIOBANOIU GHEORGHE PAUL</b> <i>OBSERVATII: pozitie transcrisa din CF 30027/Bucov, inscrisa prin incheierea nr. 116135 din 03/09/2021;</i>	A1

## Anexa Nr. 1 La Partea I

## Teren

Nr cadastral	Suprafața (mp)*	Observații / Referințe
31578	147	

\* Suprafața este determinată în planul de proiecție Stereo 70.



## Date referitoare la teren

Crt	Categorie folosință	Intravilan	Suprafața (mp)	Tarla	Parcelă	Nr. topo	Observații / Referințe
1	curți constructii	DA	147	25	1386	-	

## Lungime Segmente

1) Valorile lungimilor segmentelor sunt obținute din proiecție în plan.

Punct început	X / Y	Punct sfârșit	X / Y	Lungime segment (** (m)
1	584.637,282 386.437,657	2	584.639,127 386.433,118	4.9
2	584.639,127 386.433,118	3	584.654,203 386.439,65	16.43
3	584.654,203 386.439,65	4	584.653,091 386.443,388	3.9
4	584.653,091 386.443,388	5	584.656,212 386.444,512	3.317
5	584.656,212 386.444,512	6	584.657,618 386.445,277	1.601

Punct început	X / Y	Punct sfârşit	X / Y	Lungime segment (** (m)
6	584.657,618 386.445,277	7	584.660,279 386.446,772	3.052
7	584.660,279 386.446,772	8	584.665,115 386.449,49	5.547
8	584.665,115 386.449,49	9	584.665,523 386.448,517	1.055
9	584.665,523 386.448,517	10	584.677,047 386.454,666	13.062
10	584.677,047 386.454,666	11	584.683,876 386.458,31	7.74
11	584.683,876 386.458,31	12	584.682,463 386.460,225	2.38
12	584.682,463 386.460,225	13	584.668,87 386.452,178	15.796
13	584.668,87 386.452,178	14	584.664,737 386.450,142	4.607
14	584.664,737 386.450,142	15	584.656,474 386.447,306	8.736
15	584.656,474 386.447,306	16	584.650,001 386.445,247	6.793
16	584.650,001 386.445,247	17	584.650,254 386.442,555	2.704
17	584.650,254 386.442,555	1	584.637,282 386.437,657	13.866

\*\* Lungimile segmentelor sunt determinate în planul de proiecţie Stereo 70 şi sunt rotunjite la 1 milimetru.

\*\*\* Distanţa dintre puncte este formată din segmente cumulate ce sunt mai mici decât valoarea 1 milimetru.



**DATE DESPRE IMOBILUL NR. 13198**

Oficiul de Cadastru și Publicitate Imobiliară PRAHOVA  
Biroul de Cadastru și Publicitate Imobiliară Ploiești

**A. Partea I. Descrierea imobilului**

TEREN Intravilan

Adresa: Loc. Bucov, Jud. Prahova

Nr. Crt	Nr cadastral Nr. topografic	Suprafața* (mp)	Observații / Referințe
A1		742	Sector cadastral:48 Teren neimprejmut;

**B. Partea II. Proprietari și acte**

Inscrieri privitoare la dreptul de proprietate și alte drepturi reale		Referințe
/		
Act Normativ nr. 7, din 13/03/1996 emis de PARLAMENTUL ROMANIEI (LEGE; );		
B1	Inscrierea posesiei, drept de PROPRIETATE, dobandit prin Lege, cota actuala 1/1, cota initiala 1/1 1) NEIDENTIFICAT NEIDENTIFICAT	A1
B2	Se noteaza faptul ca imobilul are proprietar neidentificat.	A1

**C. Partea III. SARCINI .**

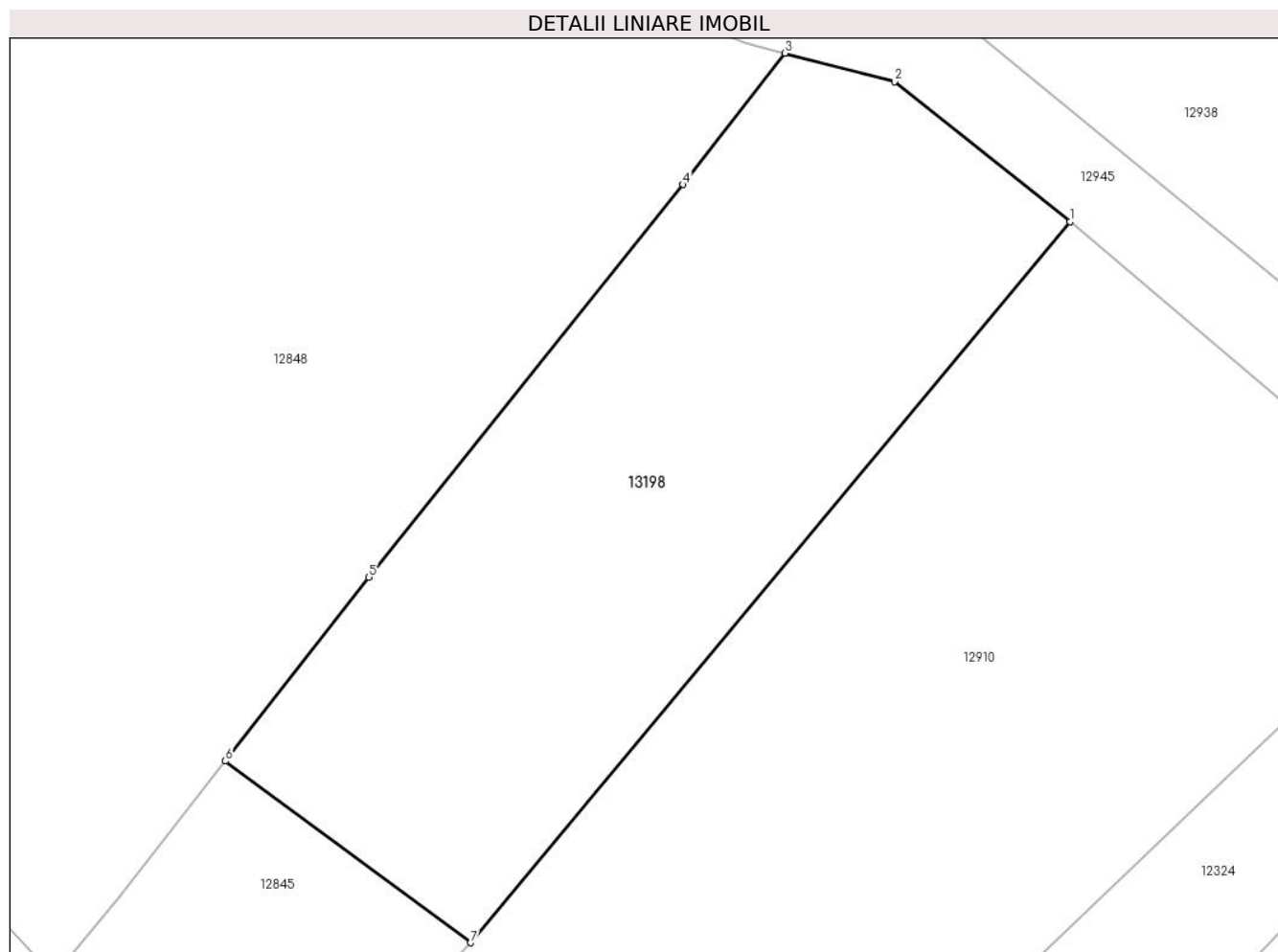
Inscrieri privind dezmembramintele dreptului de proprietate, drepturi reale de garanție și sarcini	Referințe
NU SUNT	

## Anexa Nr. 1 La Partea I

## Teren

Nr cadastral	Suprafața (mp)*	Observații / Referințe
	742	

\* Suprafața este determinată în planul de proiecție Stereo 70.



## Date referitoare la teren

Crt	Categorie folosință	Intravilan	Suprafața (mp)	Tarla	Parcelă	Nr. topo	Observații / Referințe
1	arabil	DA	742	23	-	-	

## Lungime Segmente

1) Valorile lungimilor segmentelor sunt obținute din proiecție în plan.

Punct început	X / Y	Punct sfârșit	X / Y	Lungime segment (** (m)
1	584.771,342 386.570,441	2	584.762,557 386.577,457	11.243
2	584.762,557 386.577,457	3	584.757,069 386.578,872	5.667
3	584.757,069 386.578,872	4	584.751,96 386.572,302	8.323
4	584.751,96 386.572,302	5	584.736,226 386.552,649	25.175
5	584.736,226 386.552,649	6	584.729,034 386.543,44	11.685

Punct început	X / Y	Punct sfârșit	X / Y	Lungime segment (** (m)
6	584.729,034 386.543,44	7	584.741,319 386.534,348	15.284
7	584.741,319 386.534,348	1	584.771,342 386.570,441	46.948

\*\* Lungimile segmentelor sunt determinate în planul de proiecție Stereo 70 și sunt rotunjite la 1 milimetru.

\*\*\* Distanța dintre puncte este formată din segmente cumulate ce sunt mai mici decât valoarea 1 milimetru.





**DATE DESPRE IMOBILUL NR. 13199**

Oficiul de Cadastru și Publicitate Imobiliară PRAHOVA  
Biroul de Cadastru și Publicitate Imobiliară Ploiești

**A. Partea I. Descrierea imobilului**

TEREN Intravilan

Adresa: Loc. Bucov, Str Mihail Sadoveanu, Nr. 3, Jud. Prahova

Nr. Crt	Nr cadastral Nr. topografic	Suprafața* (mp)	Observații / Referințe
A1		Din acte: 477 Masurata: 318	Sector cadastral:48 Teren imprejmuit;

**B. Partea II. Proprietari și acte**

Inscrieri privitoare la dreptul de proprietate și alte drepturi reale		Referințe
/		
Act Administrativ nr. 3298, din 11/05/1994 emis de CJSDPAT PRAHOVA (TITLU DE PROPRIETATE; );		
B1	Intabulare, drept de PROPRIETATE, dobandit prin Reconstituire, cota actuala 1/1, cota initiala 1/1 1) ION GH ION	A1

**C. Partea III. SARCINI .**

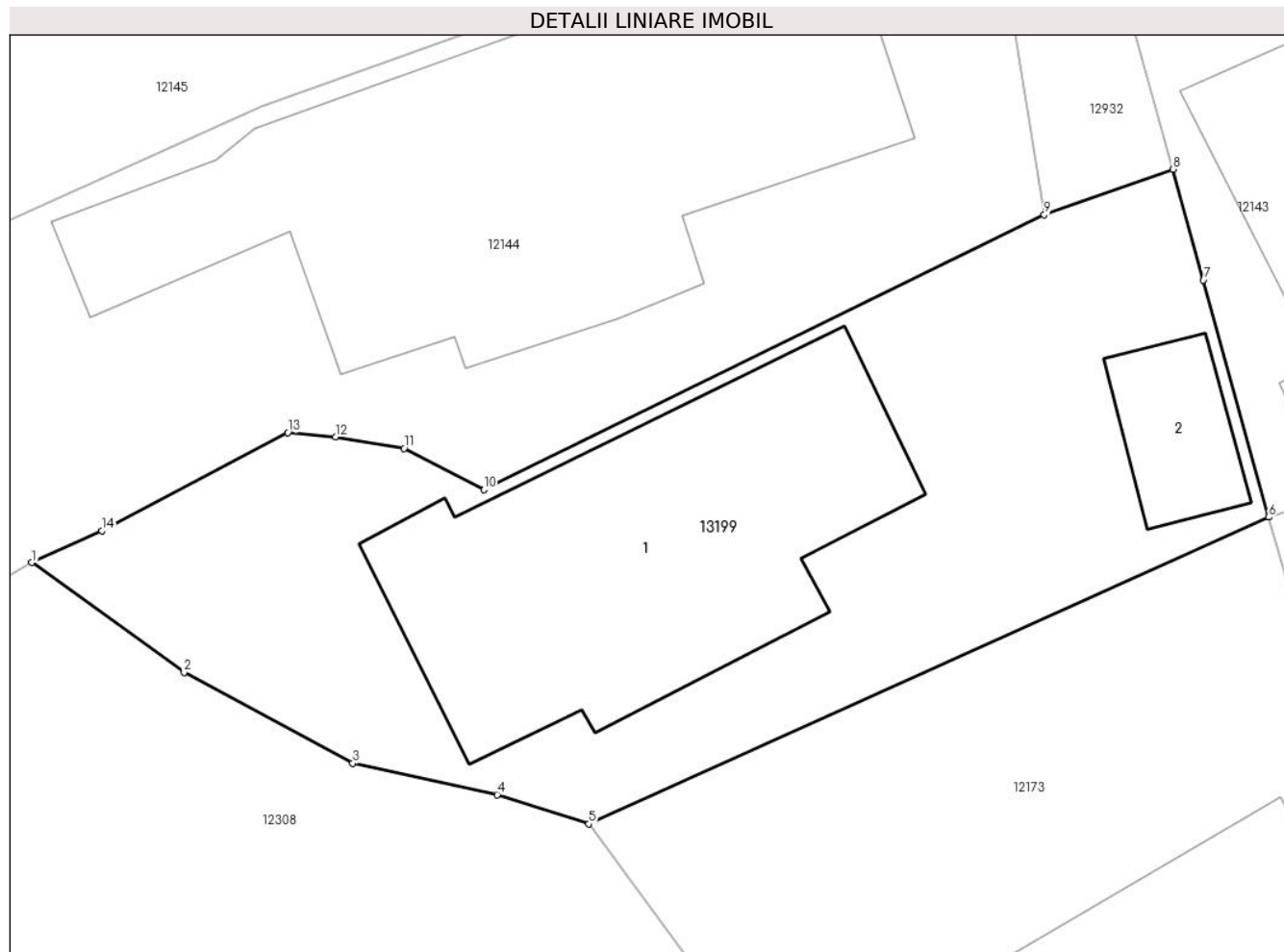
Inscrieri privind dezmembramintele dreptului de proprietate, drepturi reale de garanție și sarcini	Referințe
NU SUNT	

## Anexa Nr. 1 La Partea I

## Teren

Nr cadastral	Suprafața (mp)*	Observații / Referințe
	Din acte: 477 Masurata: 318	

\* Suprafața este determinată în planul de proiecție Stereo 70.



## Date referitoare la teren

Crt	Categorie folosință	Intra vilan	Suprafața (mp)	Tarla	Parcelă	Nr. topo	Observații / Referințe
1	curți constructii	DA	318	22	1243	-	

## Date referitoare la construcții

Crt	Număr	Destinație construcție	Supraf. (mp)	Situație juridică	Observații / Referințe
A1.1	-C1	construcții de locuințe	Din acte: 0 Masurata: 102	Fara acte	Nr. niveluri:1; S. construita la sol:102 mp; S. construita desfasurata:102 mp;
A1.2	-C2	construcții de locuințe	Din acte: 0 Masurata: 15	Fara acte	Nr. niveluri:1; S. construita la sol:15 mp; S. construita desfasurata:15 mp;

## Lungime Segmente

1) Valorile lungimilor segmentelor sunt obținute din proiecție în plan.

Punct început	X / Y	Punct sfârșit	X / Y	Lungime segment (** (m)
1	584.940,157 386.396,004	2	584.944,53 386.392,852	5.391
2	584.944,53 386.392,852	3	584.949,364 386.390,247	5.491

Punct început	X / Y	Punct sfârşit	X / Y	Lungime segment (** (m)
3	584.949,364 386.390,247	4	584.953,507 386.389,345	4.24
4	584.953,507 386.389,345	5	584.956,131 386.388,503	2.756
5	584.956,131 386.388,503	6	584.975,64 386.397,31	21.405
6	584.975,64 386.397,31	7	584.973,77 386.404,11	7.052
7	584.973,77 386.404,11	8	584.972,887 386.407,288	3.298
8	584.972,887 386.407,288	9	584.969,203 386.405,982	3.909
9	584.969,203 386.405,982	10	584.953,126 386.398,093	17.908
10	584.953,126 386.398,093	11	584.950,841 386.399,281	2.575
11	584.950,841 386.399,281	12	584.948,878 386.399,61	1.99
12	584.948,878 386.399,61	13	584.947,5 386.399,732	1.383
13	584.947,5 386.399,732	14	584.942,172 386.396,914	6.027
14	584.942,172 386.396,914	1	584.940,157 386.396,004	2.211

\*\* Lungimile segmentelor sunt determinate în planul de proiecție Stereo 70 și sunt rotunjite la 1 milimetru.

\*\*\* Distanța dintre puncte este formată din segmente cumulate ce sunt mai mici decât valoarea 1 milimetru.



**DATE DESPRE IMOBILUL NR. 13200**

Oficiul de Cadastru și Publicitate Imobiliară PRAHOVA  
Biroul de Cadastru și Publicitate Imobiliară Ploiești

**A. Partea I. Descrierea imobilului**

TEREN Intravilan

Nr. CF vechi:355  
Nr. cadastral vechi:465

Adresa: Loc. Bucov, Str Ion Luca Caragiale, Nr. 28, Jud. Prahova

Nr. Crt	Nr cadastral Nr. topografic	Suprafața* (mp)	Observații / Referințe
A1	22299	577	Sector cadastral:48 Teren imprejmuit; TEREN S=581,67 mp

**Construcții**

Crt	Nr cadastral Nr. topografic	Adresa	Observații / Referințe
A1.1	22299-C1	Loc. Bucov, Str Ion Luca Caragiale, Nr. 28, Jud. Prahova	Nr. niveluri:1; S. construita la sol:176 mp; S. construita desfasurata:176 mp;

**B. Partea II. Proprietari și acte**

Inscrieri privitoare la dreptul de proprietate și alte drepturi reale		Referințe
<b>17028 / 30/03/2011</b>		
Act Notarial nr. 20, din 28/03/2011 emis de NP ONUTU CASIOARA;		
B3	Intabulare, drept de PROPRIETATEmostenire, dobandit prin Succesiune, cota actuala 3/8, cota initiala 6/16 1) FLOREA DELIA GEORGIANA 2) FLOREA MARIO DORIN	A1, A1.1
<b>108430 / 22/11/2016</b>		
Act Notarial nr. 3063, din 21/11/2016 emis de NP Lupu Maria Luiza;		
B4	Intabulare, drept de PROPRIETATEcumparare ca bun comun, dobandit prin Conventie, cota actuala 5/8, cota initiala 5/8 1) FLOREA STELIAN 2) FLOREA ELENA	A1
B5	Intabulare, drept de PROPRIETATEcumparare ca bun comun, dobandit prin Conventie, cota actuala 5/8, cota initiala 5/8 1) FLOREA STELIAN 2) FLOREA ELENA	A1.1

**C. Partea III. SARCINI**

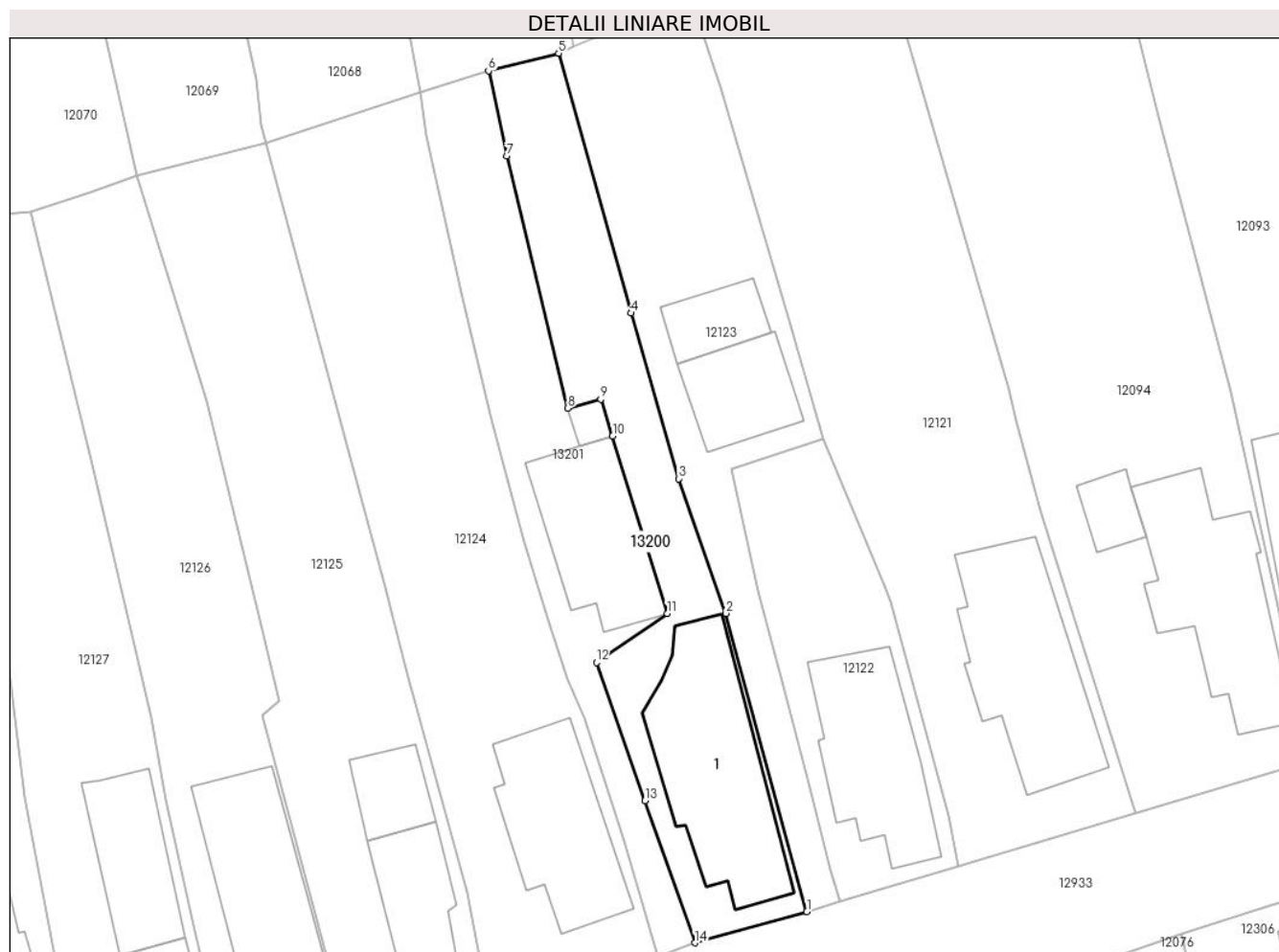
Inscrieri privind dezmembramintele dreptului de proprietate, drepturi reale de garanție și sarcini		Referințe
<b>4496 / 12/06/2002</b>		
Act Notarial nr. 3948, din 03/06/2002 emis de NP IVAN C-TIN (CONTRACT DE VANZARE-CUMPARARE; );		
C1	Intabulare, drept de HABITATIEVIAGERA cu notarea obligatiei de intretinere 1) FLOREA STELIAN 2) FLOREA ELENA <i>OBSERVATII: (provenita din conversia CF 355)</i>	A1, A1.1

## Anexa Nr. 1 La Partea I

## Teren

Nr cadastral	Suprafața (mp)*	Observații / Referințe
22299	577	TEREN S=581,67 mp

\* Suprafața este determinată în planul de proiecție Stereo 70.



## Date referitoare la teren

Crt	Categorie folosință	Intra vilan	Suprafața (mp)	Tarla	Parcelă	Nr. topo	Observații / Referințe
1	curți constructii	DA	577	18	873	-	

## Date referitoare la construcții

Crt	Număr	Destinație construcție	Supraf. (mp)	Situație juridică	Observații / Referințe
A1.1	22299-C1	construcții de locuințe	Din acte: 0 Masurata: 176	Cu acte	Nr. niveluri:1; S. construita la sol:176 mp; S. construita desfasurata:176 mp;

## Lungime Segmente

1) Valorile lungimilor segmentelor sunt obținute din proiecție în plan.

Punct început	X / Y	Punct sfârșit	X / Y	Lungime segment (** (m)
1	584.955,742 386.575,68	2	584.948,865 386.601,009	26.246
2	584.948,865 386.601,009	3	584.944,843 386.612,452	12.129
3	584.944,843 386.612,452	4	584.940,801 386.626,513	14.63

Punct început	X / Y	Punct sfârșit	X / Y	Lungime segment (** (m)
4	584.940,801 386.626,513	5	584.934,63 386.648,592	22.925
5	584.934,63 386.648,592	6	584.928,678 386.647,104	6.135
6	584.928,678 386.647,104	7	584.930,227 386.639,866	7.402
7	584.930,227 386.639,866	8	584.935,418 386.618,439	22.047
8	584.935,418 386.618,439	9	584.938,213 386.619,193	2.895
9	584.938,213 386.619,193	10	584.939,236 386.616,086	3.271
10	584.939,236 386.616,086	11	584.943,874 386.601,016	15.768
11	584.943,874 386.601,016	12	584.937,861 386.596,838	7.322
12	584.937,861 386.596,838	13	584.941,987 386.585,108	12.434
13	584.941,987 386.585,108	14	584.946,227 386.573,033	12.798
14	584.946,227 386.573,033	1	584.955,742 386.575,68	9.876

\*\* Lungimile segmentelor sunt determinate în planul de proiecție Stereo 70 și sunt rotunjite la 1 milimetru.

\*\*\* Distanța dintre puncte este formată din segmente cumulate ce sunt mai mici decât valoarea 1 milimetru.





**DATE DESPRE IMOBILUL NR. 13201**

Oficiul de Cadastru și Publicitate Imobiliară PRAHOVA  
Biroul de Cadastru și Publicitate Imobiliară Ploiești

**A. Partea I. Descrierea imobilului**

TEREN Intravilan

Adresa: Loc. Bucov, Str Ion Luca Caragiale, Nr. 30, Jud. Prahova

Nr. Crt	Nr cadastral Nr. topografic	Suprafața* (mp)	Observații / Referințe
A1		461	Sector cadastral:48 Teren neimprejmut;

**B. Partea II. Proprietari și acte**

Inscrieri privitoare la dreptul de proprietate și alte drepturi reale		Referințe
/		
Act Normativ nr. 7, din 13/03/1996 emis de PARLAMENTUL ROMANIEI (LEGE; );		
B1	Inscrierea posesiei, drept de PROPRIETATE, dobandit prin Lege, cota actuala 1/1, cota initiala 1/1 1) NEIDENTIFICAT NEIDENTIFICAT	A1
B2	Se noteaza faptul ca imobilul are proprietar neidentificat.	A1

**C. Partea III. SARCINI .**

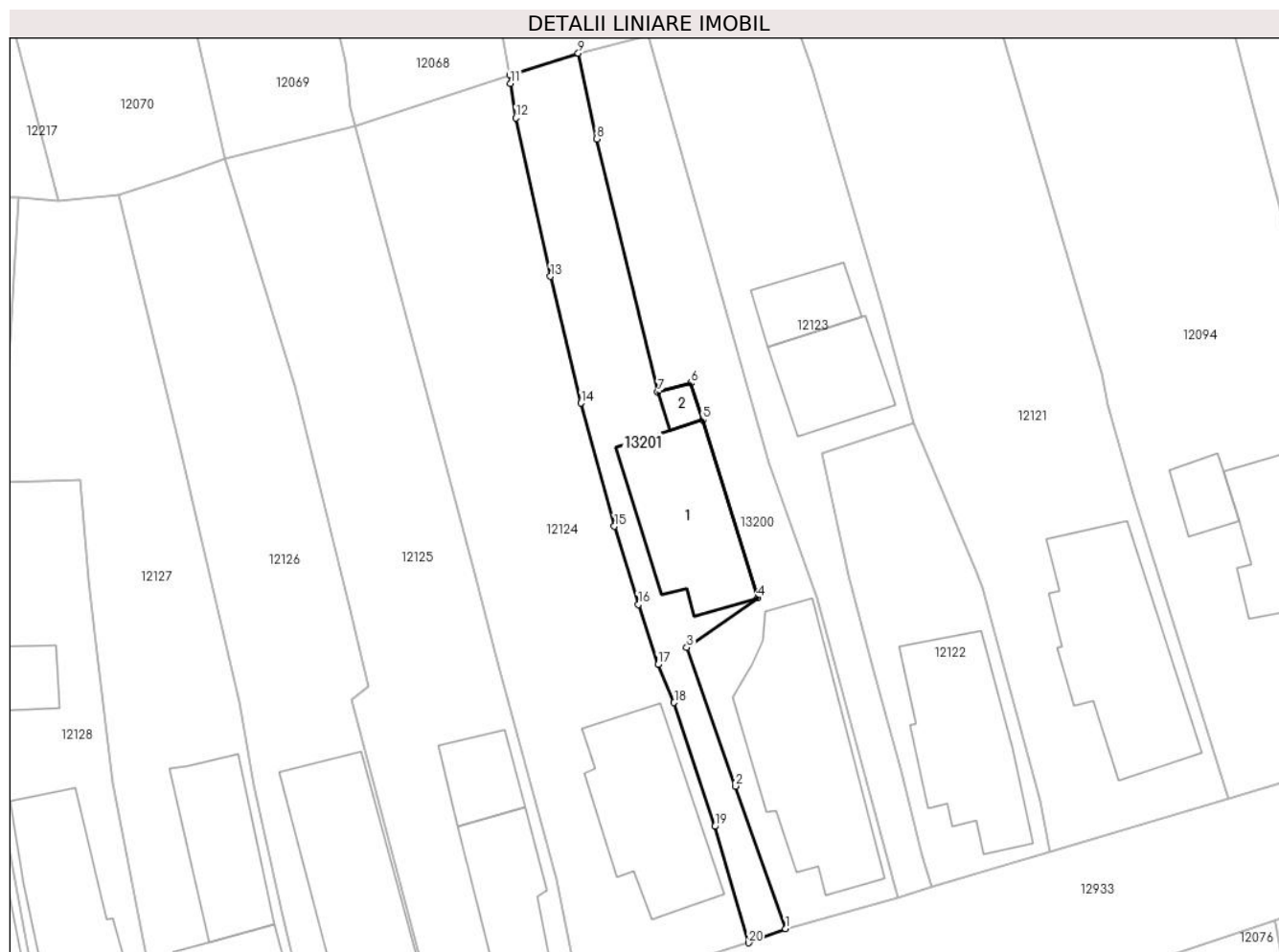
Inscrieri privind dezmembramintele dreptului de proprietate, drepturi reale de garanție și sarcini	Referințe
NU SUNT	

## Anexa Nr. 1 La Partea I

## Teren

Nr cadastral	Suprafața (mp)*	Observații / Referințe
	461	

\* Suprafața este determinată în planul de proiecție Stereo 70.



## Date referitoare la teren

Crt	Categorie folosință	Intra vilan	Suprafața (mp)	Tarla	Parcelă	Nr. topo	Observații / Referințe
1	curți constructii	DA	461	18	872	-	

## Date referitoare la construcții

Crt	Număr	Destinație construcție	Supraf. (mp)	Situație juridică	Observații / Referințe
A1.1	-C1	construcții de locuințe	Din acte: 0 Masurata: 116	Fara acte	Nr. niveluri:1; S. construita la sol:116 mp; S. construita desfasurata:116 mp;
A1.2	-C2	construcții anexa	Din acte: 0 Masurata: 10	Fara acte	Nr. niveluri:1; S. construita la sol:10 mp; S. construita desfasurata:10 mp;

## Lungime Segmente

1) Valorile lungimilor segmentelor sunt obținute din proiecție în plan.

Punct început	X / Y	Punct sfârșit	X / Y	Lungime segment (** (m)
1	584.946,227 386.573,033	2	584.941,987 386.585,108	12.798
2	584.941,987 386.585,108	3	584.937,861 386.596,838	12.434

Punct început	X / Y	Punct sfârșit	X / Y	Lungime segment (** (m)
3	584.937,861 386.596,838	4	584.943,874 386.601,016	7.322
4	584.943,874 386.601,016	5	584.939,236 386.616,086	15.768
5	584.939,236 386.616,086	6	584.938,213 386.619,193	3.271
6	584.938,213 386.619,193	7	584.935,418 386.618,439	2.895
7	584.935,418 386.618,439	8	584.930,227 386.639,866	22.047
8	584.930,227 386.639,866	9	584.928,678 386.647,104	7.402
9	584.928,678 386.647,104	10	584.922,875 386.645,248	6.093
10	584.922,875 386.645,248	11	584.922,943 386.644,547	0.704
11	584.922,943 386.644,547	12	584.923,406 386.641,622	2.961
12	584.923,406 386.641,622	13	584.926,32 386.628,23	13.705
13	584.926,32 386.628,23	14	584.928,899 386.617,504	11.032
14	584.928,899 386.617,504	15	584.931,736 386.607,093	10.791
15	584.931,736 386.607,093	16	584.933,757 386.600,481	6.914
16	584.933,757 386.600,481	17	584.935,42 386.595,39	5.356
17	584.935,42 386.595,39	18	584.936,793 386.592,175	3.496
18	584.936,793 386.592,175	19	584.940,249 386.581,699	11.031
19	584.940,249 386.581,699	20	584.943,107 386.571,856	10.25
20	584.943,107 386.571,856	1	584.946,227 386.573,033	3.335

\*\* Lungimile segmentelor sunt determinate în planul de proiecție Stereo 70 și sunt rotunjite la 1 milimetru.

\*\*\* Distanța dintre puncte este formată din segmente cumulate ce sunt mai mici decât valoarea 1 milimetru.



**DATE DESPRE IMOBILUL NR. 13202**

Oficiul de Cadastru și Publicitate Imobiliară PRAHOVA  
Biroul de Cadastru și Publicitate Imobiliară Ploiești

**A. Partea I. Descrierea imobilului**

TEREN Intravilan

Adresa: Loc. Bucov, Str Mihai Eminescu, Nr. 109, Jud. Prahova

Nr. Crt	Nr cadastral Nr. topografic	Suprafața* (mp)	Observații / Referințe
A1		400	Sector cadastral:48 Teren imprejmuit;

**B. Partea II. Proprietari și acte**

Inscrieri privitoare la dreptul de proprietate și alte drepturi reale	Referințe
/	
Act Administrativ nr. 24805, din 13/09/1994 emis de CJSDPAT PRAHOVA (TITLU DE PROPRIETATE; );	
B1	A1
Intabulare, drept de PROPRIETATE, dobandit prin Reconstituire, cota actuala 1/1, cota initiala 1/1	
1) UDREA NICOLAE	
2) MARCULESCU VASILE	

**C. Partea III. SARCINI .**

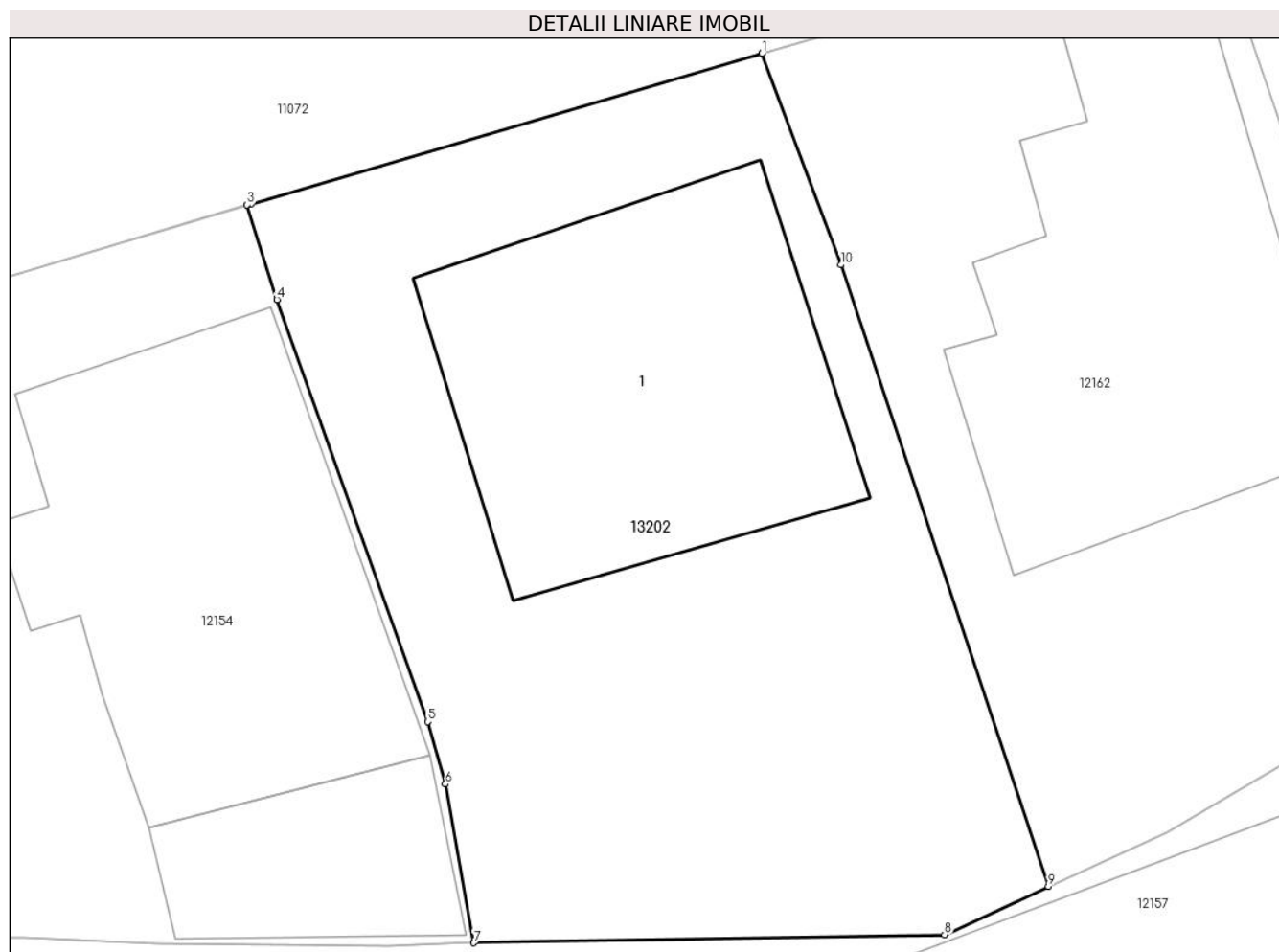
Inscrieri privind dezmembramintele dreptului de proprietate, drepturi reale de garanție și sarcini	Referințe
NU SUNT	

## Anexa Nr. 1 La Partea I

## Teren

Nr cadastral	Suprafața (mp)*	Observații / Referințe
	400	

\* Suprafața este determinată în planul de proiecție Stereo 70.



## Date referitoare la teren

Crt	Categorie folosință	Intra vilan	Suprafața (mp)	Tarla	Parcelă	Nr. topo	Observații / Referințe
1	curți constructii	DA	400	17	803	-	

## Date referitoare la construcții

Crt	Număr	Destinație construcție	Supraf. (mp)	Situație juridică	Observații / Referințe
A1.1	-C1	construcții de locuințe	Din acte: 0 Masurata: 111	Fara acte	Nr. niveluri:1; S. construita la sol:111 mp; S. construita desfasurata:111 mp;

## Lungime Segmente

1) Valorile lungimilor segmentelor sunt obținute din proiecție în plan.

Punct început	X / Y	Punct sfârșit	X / Y	Lungime segment (** (m))
1	584.742,968 386.669,861	2	584.727,885 386.665,419	15.723
2	584.727,885 386.665,419	3	584.727,789 386.665,39	0.1
3	584.727,789 386.665,39	4	584.728,674 386.662,603	2.924

Punct început	X / Y	Punct sfârșit	X / Y	Lungime segment (** (m)
4	584.728,674 386.662,603	5	584.733,118 386.650,168	13.205
5	584.733,118 386.650,168	6	584.733,643 386.648,329	1.912
6	584.733,643 386.648,329	7	584.734,481 386.643,651	4.752
7	584.734,481 386.643,651	8	584.748,357 386.643,893	13.878
8	584.748,357 386.643,893	9	584.751,416 386.645,314	3.373
9	584.751,416 386.645,314	10	584.745,304 386.663,627	19.306
10	584.745,304 386.663,627	1	584.742,968 386.669,861	6.657

\*\* Lungimile segmentelor sunt determinate în planul de proiecție Stereo 70 și sunt rotunjite la 1 milimetru.

\*\*\* Distanța dintre puncte este formată din segmente cumulate ce sunt mai mici decât valoarea 1 milimetru.





**DATE DESPRE IMOBILUL NR. 13203**

Oficiul de Cadastru și Publicitate Imobiliară PRAHOVA  
Biroul de Cadastru și Publicitate Imobiliară Ploiești

**A. Partea I. Descrierea imobilului**

TEREN Intravilan

Adresa: Loc. Bucov, Str Suzana Stere Paleologu , Nr. 71, Jud. Prahova

Nr. Crt	Nr cadastral Nr. topografic	Suprafața* (mp)	Observații / Referințe
A1		Din acte: 2.500 Masurata: 2.591	Sector cadastral:48 Teren imprejmuit;

**B. Partea II. Proprietari și acte**

Inscrieri privitoare la dreptul de proprietate și alte drepturi reale		Referințe
/		
Act Administrativ nr. 39232, din 26/06/1995 emis de CJSDPAT PRAHOVA (TITLU DE PROPRIETATE; );		
B1	Intabulare, drept de PROPRIETATE, dobandit prin Reconstituire, cota actuala 1/1, cota initiala 1/1 1) VOICU ANGELA	A1

**C. Partea III. SARCINI .**

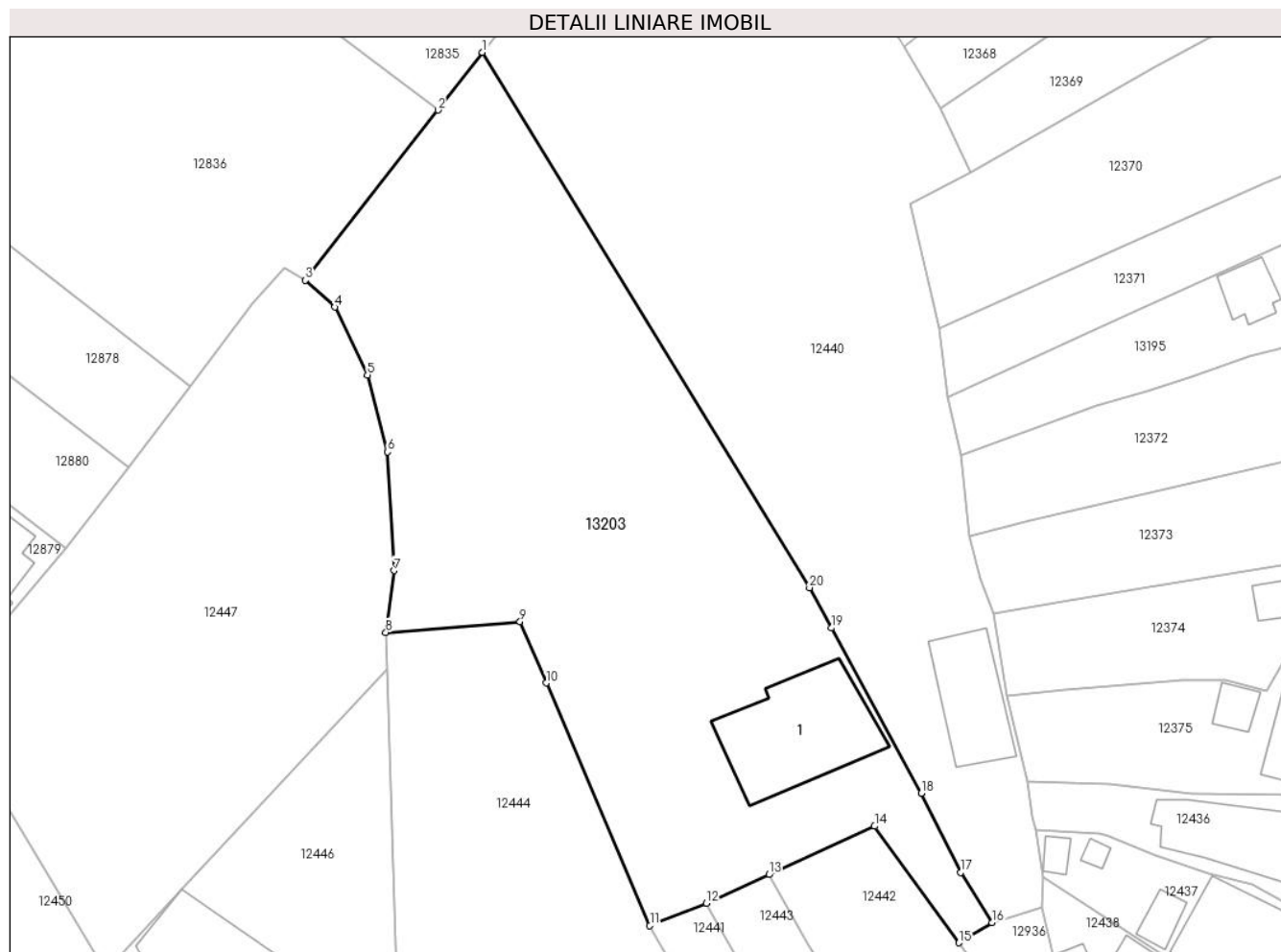
Inscrieri privind dezmembramintele dreptului de proprietate, drepturi reale de garanție și sarcini	Referințe
NU SUNT	

## Anexa Nr. 1 La Partea I

## Teren

Nr cadastral	Suprafața (mp)*	Observații / Referințe
	Din acte: 2.500 Masurata: 2.591	

\* Suprafața este determinată în planul de proiecție Stereo 70.



## Date referitoare la teren

Crt	Categorie folosință	Intra vilan	Suprafața (mp)	Tarla	Parcelă	Nr. topo	Observații / Referințe
1	curți constructii	DA	720	27	1546	-	
2	arabil	DA	1.871	27	1545	-	

## Date referitoare la construcții

Crt	Număr	Destinație construcție	Supraf. (mp)	Situație juridică	Observații / Referințe
A1.1	-C1	constructii anexa	Din acte: 0 Masurata: 155	Fara acte	Nr. niveluri:1; S. construita la sol:155 mp; S. construita desfasurata:155 mp;

## Lungime Segmente

1) Valorile lungimilor segmentelor sunt obținute din proiecție în plan.

Punct început	X / Y	Punct sfârșit	X / Y	Lungime segment (** (m)
1	584.477,026 386.449,509	2	584.472,413 386.443,522	7.558
2	584.472,413 386.443,522	3	584.458,679 386.425,908	22.336

Punct început	X / Y	Punct sfârșit	X / Y	Lungime segment (** (m)
3	584.458,679 386.425,908	4	584.461,702 386.423,114	4.116
4	584.461,702 386.423,114	5	584.465,104 386.416,089	7.805
5	584.465,104 386.416,089	6	584.467,206 386.408,121	8.241
6	584.467,206 386.408,121	7	584.467,88 386.395,826	12.313
7	584.467,88 386.395,826	8	584.467,02 386.389,406	6.477
8	584.467,02 386.389,406	9	584.480,912 386.390,527	13.937
9	584.480,912 386.390,527	10	584.483,624 386.384,181	6.901
10	584.483,624 386.384,181	11	584.494,362 386.359,049	27.33
11	584.494,362 386.359,049	12	584.500,235 386.361,37	6.315
12	584.500,235 386.361,37	13	584.506,711 386.364,33	7.12
13	584.506,711 386.364,33	14	584.517,655 386.369,339	12.036
14	584.517,655 386.369,339	15	584.526,399 386.357,26	14.912
15	584.526,399 386.357,26	16	584.529,816 386.359,34	4.0
16	584.529,816 386.359,34	17	584.526,598 386.364,566	6.137
17	584.526,598 386.364,566	18	584.522,479 386.372,756	9.167
18	584.522,479 386.372,756	19	584.513,177 386.389,871	19.479
19	584.513,177 386.389,871	20	584.510,908 386.394,046	4.752
20	584.510,908 386.394,046	1	584.477,026 386.449,509	64.993

\*\* Lungimile segmentelor sunt determinate în planul de proiecție Stereo 70 și sunt rotunjite la 1 milimetru.

\*\*\* Distanța dintre puncte este formată din segmente cumulate ce sunt mai mici decât valoarea 1 milimetru.



**DATE DESPRE IMOBILUL NR. 13204**

Oficiul de Cadastru și Publicitate Imobiliară PRAHOVA  
Biroul de Cadastru și Publicitate Imobiliară Ploiești

**A. Partea I. Descrierea imobilului**

TEREN Intravilan

Adresa: Loc. Bucov, Str Constantin Brancusi, Nr. 19, Jud. Prahova

Nr. Crt	Nr cadastral Nr. topografic	Suprafața* (mp)	Observații / Referințe
A1		Din acte: 300 Masurata: 1.187	Sector cadastral:48 Teren imprejmuit;

**Construcții**

Crt	Nr cadastral Nr. topografic	Adresa	Observații / Referințe
A1.1	-C1	Loc. Bucov, Str Constantin Brancusi, Nr. 19, Jud. Prahova	Nr. niveluri:1; S. construita la sol:181 mp; S. construita desfasurata:181 mp;
A1.2	-C2	Loc. Bucov, Str Constantin Brancusi, Nr. 19, Jud. Prahova	Nr. niveluri:1; S. construita la sol:25 mp; S. construita desfasurata:25 mp; grajd

**B. Partea II. Proprietari și acte**

Inscrieri privitoare la dreptul de proprietate și alte drepturi reale		Referințe
/		
Act Notarial nr. 1374, din 29/04/1999 emis de NP MEIROSU MIHAI GABRIEL;		
B4	Intabulare, drept de PROPRIETATEpartaj voluntar, dobandit prin lesire Din Indiviziune, cota actuala 1/1, cota initiala 1/1 1) PETRE DUMITRU	A1, A1.1, A1.2

**C. Partea III. SARCINI .**

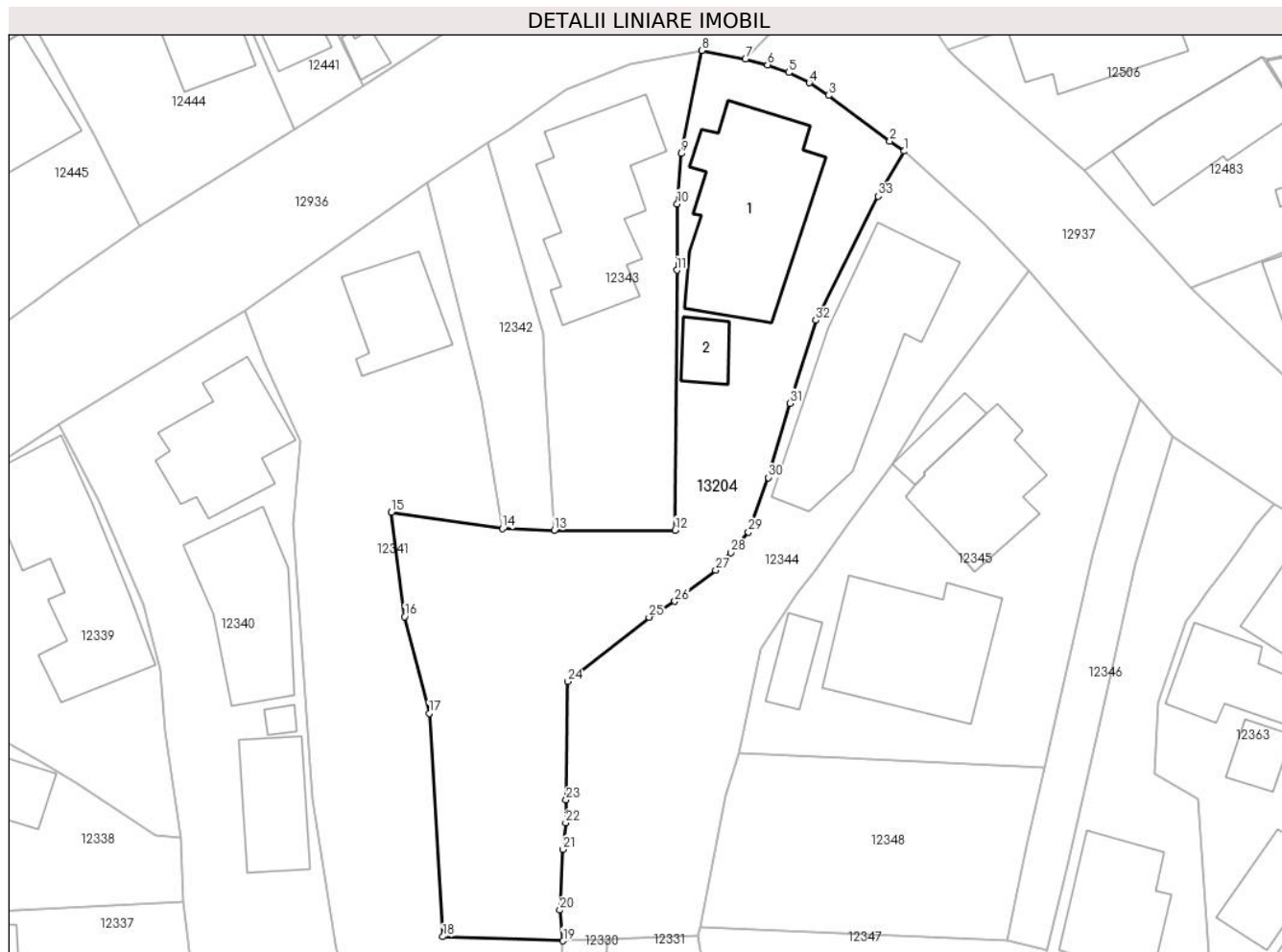
Inscrieri privind dezmembramintele dreptului de proprietate, drepturi reale de garanție și sarcini	Referințe
NU SUNT	

## Anexa Nr. 1 La Partea I

## Teren

Nr cadastral	Suprafața (mp)*	Observații / Referințe
	Din acte: 300 Masurata: 1.187	

\* Suprafața este determinată în planul de proiecție Stereo 70.



## Date referitoare la teren

Crt	Categorie folosință	Intravilan	Suprafața (mp)	Tarla	Parcelă	Nr. topo	Observații / Referințe
1	curți constructii	DA	1.187	26	-	-	

## Date referitoare la construcții

Crt	Număr	Destinație construcție	Supraf. (mp)	Situație juridică	Observații / Referințe
A1.1	-C1	construcții de locuințe	Din acte: 159 Masurata: 181	Cu acte	Nr. niveluri:1; S. construita la sol:181 mp; S. construita desfasurata:181 mp;
A1.2	-C2	construcții anexa	Din acte: 12 Masurata: 25	Cu acte	Nr. niveluri:1; S. construita la sol:25 mp; S. construita desfasurata:25 mp; grajd

## Lungime Segmente

1) Valorile lungimilor segmentelor sunt obținute din proiecție în plan.

Punct început	X / Y	Punct sfârșit	X / Y	Lungime segment (** (m)
1	584.574,641 386.308,302	2	584.573,341 386.309,226	1.595
3	584.567,693 386.313,424	4	584.565,942 386.314,574	2.095

Punct început	X / Y	Punct sfârșit	X / Y	Lungime segment (** (m)
2	584.573,341 386.309,226	3	584.567,693 386.313,424	7.037
4	584.565,942 386.314,574	5	584.564,058 386.315,517	2.107

Punct început	X / Y	Punct sfârșit	X / Y	Lungime segment (** (m))
5	584.564,058 386.315,517	6	584.562,109 386.316,234	2.077
7	584.560,074 386.316,747	8	584.556,092 386.317,549	4.062
9	584.554,165 386.308,083	10	584.553,813 386.303,461	4.635
11	584.553,788 386.297,385	12	584.553,644 386.273,508	23.877
13	584.542,54 386.273,509	14	584.537,786 386.273,645	4.756
15	584.527,579 386.275,15	16	584.528,8 386.265,568	9.659
17	584.531,042 386.256,699	18	584.532,307 386.236,184	20.554
19	584.543,343 386.235,806	20	584.543,042 386.238,627	2.837
21	584.543,319 386.244,192	22	584.543,573 386.246,646	2.467
23	584.543,608 386.248,744	24	584.543,765 386.259,608	10.865
25	584.551,233 386.265,521	26	584.553,605 386.266,973	2.781
27	584.557,353 386.269,821	28	584.558,736 386.271,457	2.142
29	584.560,353 386.273,325	30	584.562,183 386.278,336	5.335
31	584.564,185 386.285,144	32	584.566,548 386.292,77	7.984
33	584.572,284 386.304,16	1	584.574,641 386.308,302	4.766

Punct început	X / Y	Punct sfârșit	X / Y	Lungime segment (** (m))
6	584.562,109 386.316,234	7	584.560,074 386.316,747	2.099
8	584.556,092 386.317,549	9	584.554,165 386.308,083	9.66
10	584.553,813 386.303,461	11	584.553,788 386.297,385	6.076
12	584.553,644 386.273,508	13	584.542,54 386.273,509	11.104
14	584.537,786 386.273,645	15	584.527,579 386.275,15	10.317
16	584.528,8 386.265,568	17	584.531,042 386.256,699	9.148
18	584.532,307 386.236,184	19	584.543,343 386.235,806	11.042
20	584.543,042 386.238,627	21	584.543,319 386.244,192	5.572
22	584.543,573 386.246,646	23	584.543,608 386.248,744	2.098
24	584.543,765 386.259,608	25	584.551,233 386.265,521	9.525
26	584.553,605 386.266,973	27	584.557,353 386.269,821	4.707
28	584.558,736 386.271,457	29	584.560,353 386.273,325	2.471
30	584.562,183 386.278,336	31	584.564,185 386.285,144	7.096
32	584.566,548 386.292,77	33	584.572,284 386.304,16	12.753

\*\* Lungimile segmentelor sunt determinate în planul de proiecție Stereo 70 și sunt rotunjite la 1 milimetru.

\*\*\* Distanța dintre puncte este formată din segmente cumulate ce sunt mai mici decât valoarea 1 milimetru.





**DATE DESPRE IMOBILUL NR. 13205**

Oficiul de Cadastru și Publicitate Imobiliară PRAHOVA  
Biroul de Cadastru și Publicitate Imobiliară Ploiești

**A. Partea I. Descrierea imobilului**

TEREN Intravilan

Nr. CF vechi:379  
Nr. cadastral vechi:492

Adresa: Loc. Bucov, Str Constantin Brancusi, Nr. 13, Jud. Prahova

Nr. Crt	Nr cadastral Nr. topografic	Suprafața* (mp)	Observații / Referințe
A1	23615	Din acte: 600 Masurata: 633	Sector cadastral:48 Teren imprejmuit;

**Construcții**

Crt	Nr cadastral Nr. topografic	Adresa	Observații / Referințe
A1.1	23615-C1	Loc. Bucov, Str Constantin Brancusi, Nr. 13, Jud. Prahova	Nr. niveluri:2; S. construita la sol:95 mp; S. construita desfasurata:209 mp; LOCUINTA P+M, S.C.parter=95mp, S.terasa=19mp, S.utila parter=75.70mp, S.C.mansarda=95mp, S.utila mansarda=75.85mp, S.C.desf.P+M+terasa=209mp, S.utila desf.P+M=151.55mp.

**B. Partea II. Proprietari și acte**

Inscrieri privitoare la dreptul de proprietate și alte drepturi reale		Referințe
<b>40005 / 24/04/2015</b>		
Act Administrativ nr. 33321, din 07/04/2015 emis de OCPI PRAHOVA (; act notarial nr. 546/16.04.2015 emisa de NP MOANTA GEORGETA);		
B2	se noteaza actualizarea informatiilor cadastrale in sensul modificarii limitelor si suprafetei imobilului conform documentatiei tehnice avizate	A1
<b>72218 / 09/07/2015</b>		
Act Administrativ nr. 4005, din 24/04/2015 emis de OCPI PRAHOVA (; act administrativ nr. 8903/03-07-2015 emis de PRIMARIA BUCOV);		
B3	se noteaza actualizarea informatiilor cadastrale conform documentatiei anexate in sensul schimbarii categoriei de folosinta a terenului din arabil in curti constructii	A1
<b>82753 / 06/08/2019</b>		
Act Notarial nr. 1399, din 01/08/2019 emis de NP Preda Popescu Florentina;		
B5	se radiaza notarea promisiunii bilaterale de vanzare cumparare de sub B4 inregistrata prin incheierea nr. 71097/2019	A1
<b>116983 / 21/10/2019</b>		
Act Administrativ nr. 72218, din 09/07/2015 emis de OCPI PRAHOVA (; act administrativ nr 16534 din 16.10.2019, emis de PRIMARIA COMUNEI BUCOV;act administrativ nr 16528 din 16.10.2019, emis de PRIMARIA COMUNEI BUCOV);		
B6	se noteaza actualizarea informatiilor cadastrale in sensul ca noua adresa a imobilului este : Com.Bucov, sat Bucov, str. Constantin Brancusi nr.13,jud.Prahova	A1
<b>130237 / 13/11/2019</b>		
Act Notarial nr. 1948, din 13/11/2019 emis de NP FRATIAN EUGEN-IULIU;		
B8	Intabulare, drept de PROPRIETATEcumparare ca bun comun, dobandit prin Conventie, cota actuala 1/1, cota initiala 1/1 1) SANDU GEORGE-CĂTĂLIN 2) SANDU ELENA-ISABELA	A1
B9	Intabulare, drept de PROPRIETATEcumparare ca bun comun, dobandit prin Conventie, cota actuala 1/1, cota initiala 1/1 1) SANDU GEORGE-CĂTĂLIN 2) SANDU ELENA-ISABELA	A1.1

**C. Partea III. SARCINI .**

Inscrieri privind dezmembramintele dreptului de proprietate, drepturi reale de garanție și sarcini	Referințe
NU SUNT	

**Anexa Nr. 1 La Partea I****Teren**

Nr cadastral	Suprafața (mp)*	Observații / Referințe
23615	Din acte: 600 Masurata: 633	

\* Suprafața este determinată în planul de proiecție Stereo 70.

**DETALII LINIARE IMOBIL****Date referitoare la teren**

Crt	Categorie folosință	Intra vilan	Suprafața (mp)	Tarla	Parcelă	Nr. topo	Observații / Referințe
1	curți constructii	DA	633	26	CC 1467/1	-	

**Date referitoare la construcții**

Crt	Număr	Destinație construcție	Supraf. (mp)	Situație juridică	Observații / Referințe
A1.1	23615-C1	construcții de locuințe	95	Cu acte	Nr. niveluri:2; S. construita la sol:95 mp; S. construita desfasurata:209 mp; LOCUINTA P+M, S.C.parter=95mp, S.terasa=19mp, S.utila parter=75.70mp, S.C.mansarda=95mp, S.utila mansarda=75.85mp, S.C.desf. P+M+terasa=209mp, S.utila desf.P+M=151.55mp.

**Lungime Segmente**

1) Valorile lungimilor segmentelor sunt obținute din proiecție în plan.

Punct început	X / Y	Punct sfârșit	X / Y	Lungime segment (** (m))
1	584.608,568 386.275,946	2	584.599,345 386.282,064	11.068

Punct început	X / Y	Punct sfârșit	X / Y	Lungime segment (** (m))
2	584.599,345 386.282,064	3	584.597,93 386.277,621	4.663

Punct început	X / Y	Punct sfârșit	X / Y	Lungime segment (** (m)
3	584.597,93 386.277,621	4	584.595,873 386.270,349	7.557
5	584.593,609 386.260,362	6	584.589,613 386.242,775	18.035
7	584.587,777 386.234,991	8	584.587,35 386.232,67	2.36
9	584.585,34 386.220,535	10	584.585,303 386.220,309	0.229
11	584.588,651 386.220,062	12	584.588,814 386.220,034	0.165
13	584.592,444 386.219,402	14	584.595,758 386.219,512	3.316
15	584.598,312 386.219,596	16	584.600,815 386.219,531	2.504
17	584.601,834 386.227,342	18	584.602,709 386.232,846	5.573
19	584.601,656 386.248,81	20	584.597,694 386.251,157	4.605
21	584.597,929 386.257,748	22	584.600,555 386.265,11	7.816
23	584.601,529 386.266,461	24	584.602,558 386.267,926	1.79
25	584.604,055 386.269,929	26	584.605,514 386.271,915	2.464
27	584.606,993 386.274,002	1	584.608,568 386.275,946	2.502

Punct început	X / Y	Punct sfârșit	X / Y	Lungime segment (** (m)
4	584.595,873 386.270,349	5	584.593,609 386.260,362	10.24
6	584.589,613 386.242,775	7	584.587,777 386.234,991	7.998
8	584.587,35 386.232,67	9	584.585,34 386.220,535	12.3
10	584.585,303 386.220,309	11	584.588,651 386.220,062	3.357
12	584.588,814 386.220,034	13	584.592,444 386.219,402	3.685
14	584.595,758 386.219,512	15	584.598,312 386.219,596	2.555
16	584.600,815 386.219,531	17	584.601,834 386.227,342	7.877
18	584.602,709 386.232,846	19	584.601,656 386.248,81	15.999
20	584.597,694 386.251,157	21	584.597,929 386.257,748	6.595
22	584.600,555 386.265,11	23	584.601,529 386.266,461	1.665
24	584.602,558 386.267,926	25	584.604,055 386.269,929	2.501
26	584.605,514 386.271,915	27	584.606,993 386.274,002	2.558

\*\* Lungimile segmentelor sunt determinate în planul de proiecție Stereo 70 și sunt rotunjite la 1 milimetru.

\*\*\* Distanța dintre puncte este formată din segmente cumulate ce sunt mai mici decât valoarea 1 milimetru.





## DATE DESPRE IMOBILUL NR. 13206

Oficiul de Cadastru și Publicitate Imobiliară PRAHOVA  
Biroul de Cadastru și Publicitate Imobiliară Ploiești

## A. Partea I. Descrierea imobilului

TEREN Intravilan

Adresa: Loc. Bucov, Str George Coșbuc, Nr. 19, 19A, 19B, 19C, 19G, Jud. Prahova, T.52 A 2125/60

Nr. Crt	Nr cadastral Nr. topografic	Suprafața* (mp)	Observații / Referințe
A1	33653	532	Sector cadastral:48 Teren imprejmuit; Lotul 2

## Construcții

Crt	Nr cadastral Nr. topografic	Adresa	Observații / Referințe
A1.1	33653-C1	Loc. Bucov, Str George Coșbuc, Nr. 19, 19A, 19B, 19C, 19G, Jud. Prahova, T.52 A 2125/60	Nr. niveluri:2; S. construita la sol:87 mp; S. construita desfasurata:180 mp; Locuinta P+1E, Sup. construita la sol=86.7mp, Sup. construita desfasurata=179.5mp, an edificare 2023

## B. Partea II. Proprietari și acte

Inscrieri privitoare la dreptul de proprietate și alte drepturi reale	Referințe
<b>24032 / 16/02/2024</b>	
Act Notarial nr. 968, din 15/02/2024 emis de NP Cojocaru Diana;	
B1	Se infiinteaza cartea funciara 33653 a imobilului cu numarul cadastral 33653 / UAT Bucov, rezultat din dezmembrarea imobilului cu numarul cadastral 33607 inscris in cartea funciara 33607;
	A1
Act Notarial nr. 9705, din 20/12/2023 emis de Cojocaru Diana;	
B2	Se infiinteaza cartea funciara 33607 a imobilului cu numarul cadastral 33607 / UAT Bucov, rezultat din dezmembrarea imobilului cu numarul cadastral 31526 inscris in cartea funciara 31526;
	A1
<i>OBSERVATII: pozitie transcrisa din CF 33607/Bucov, inscrisa prin incheierea nr. 194003 din 21/12/2023;</i>	
Act Notarial nr. 1201, din 24/02/2022 emis de NP Ene Claudiu;	
B3	Intabulare, drept de PROPRIETATEcumparare, dobandit prin Conventie, cota actuala 1/1, cota initiala 1/1
	A1
1) <b>UNITED ESTATES DEVELOPMENT SRL</b> , CIF:44884685	
<i>OBSERVATII: pozitie transcrisa din CF 33607/Bucov, inscrisa prin incheierea nr. 194003 din 21/12/2023; pozitie transcrisa din CF 31526/Bucov, inscrisa prin incheierea nr. 43323 din 28/03/2022; pozitie transcrisa din CF 30297/Bucov, inscrisa prin incheierea nr. 25684 din 24/02/2022;</i>	
Act Administrativ nr. 21160, din 30/10/2023 emis de PRIMĂRIA BUCOV (; act administrativ nr 1 din 23.10.2023, emis de PRIMĂRIA BUCOV;act administrativ nr 21205 din 31.10.2023, emis de PRIMĂRIA BUCOV);	
B4	Intabulare, drept de PROPRIETATE, dobandit prin Construire, cota actuala 1/1, cota initiala 1/1
	A1.1
1) <b>UNITED ESTATES DEVELOPMENT SRL</b> , CIF:44884685	
<i>OBSERVATII: pozitie transcrisa din CF 33607/Bucov, inscrisa prin incheierea nr. 194003 din 21/12/2023; pozitie transcrisa din CF 31526/Bucov, inscrisa prin incheierea nr. 165450 din 01/11/2023;</i>	

## C. Partea III. SARCINI .

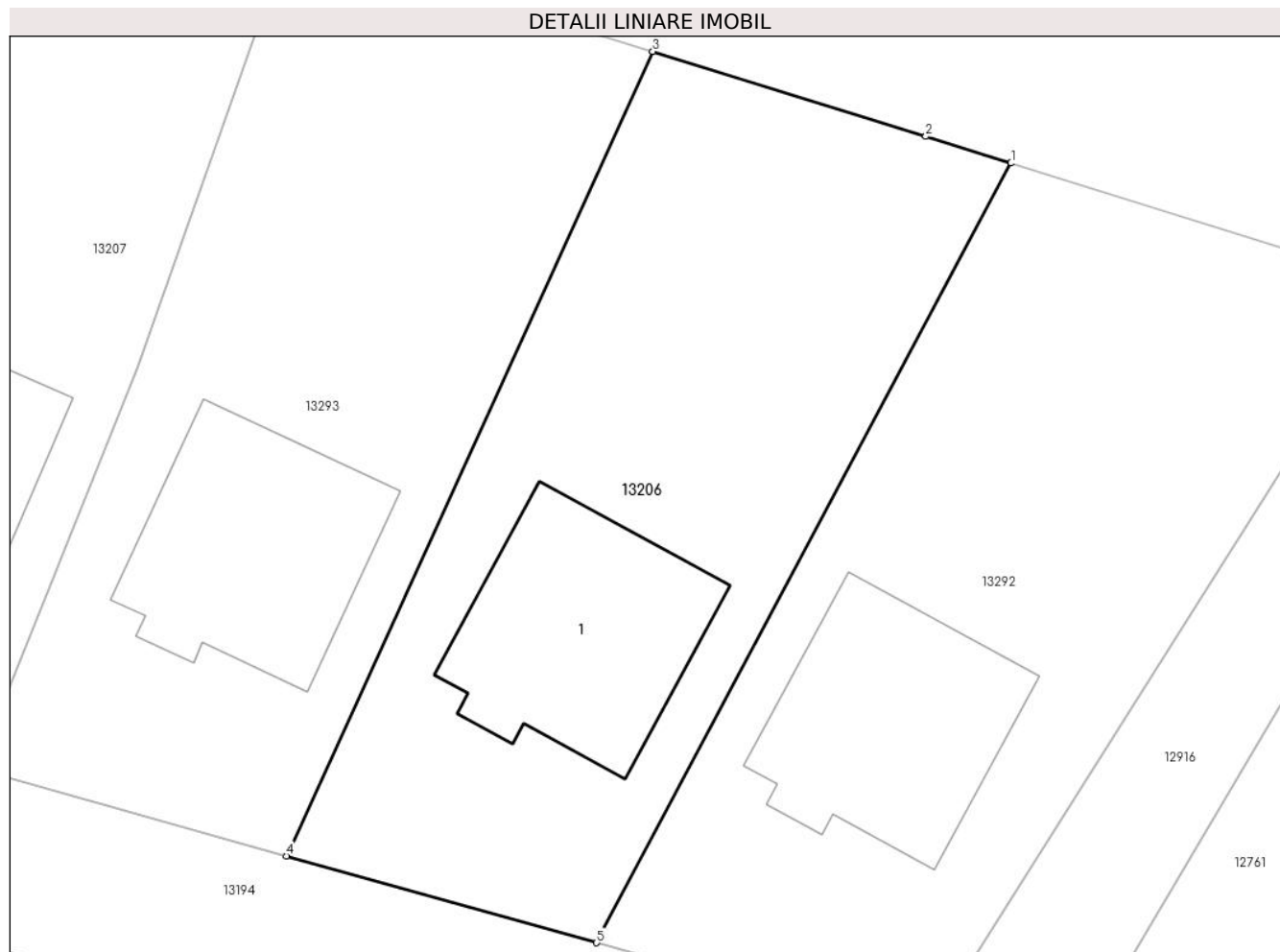
Inscrieri privind dezmembramintele dreptului de proprietate, drepturi reale de garanție și sarcini	Referințe
NU SUNT	

## Anexa Nr. 1 La Partea I

## Teren

Nr cadastral	Suprafața (mp)*	Observații / Referințe
33653	532	Lotul 2

\* Suprafața este determinată în planul de proiecție Stereo 70.



## Date referitoare la teren

Crt	Categorie folosință	Intravilan	Suprafața (mp)	Tarla	Parcelă	Nr. topo	Observații / Referințe
1	curți constructii	DA	532	52	2125/60	-	

## Date referitoare la construcții

Crt	Număr	Destinație construcție	Supraf. (mp)	Situație juridică	Observații / Referințe
A1.1	33653-C1	construcții de locuințe	87	Cu acte	Nr. niveluri:2; S. construita la sol:87 mp; S. construita desfasurata:180 mp; Locuinta P+1E, Sup. construita la sol=86.7mp, Sup. construita desfasurata=179.5mp, an edificare 2023

## Lungime Segmente

1) Valorile lungimilor segmentelor sunt obținute din proiecție în plan.

Punct început	X / Y	Punct sfârșit	X / Y	Lungime segment (** (m)
1	584.175,472 386.640,517	2	584.171,901 386.641,636	3.742
2	584.171,901 386.641,636	3	584.160,466 386.645,191	11.975

Punct început	X / Y	Punct sfârşit	X / Y	Lungime segment (** (m)
3	584.160,466 386.645,191	4	584.145,115 386.611,533	36.993
4	584.145,115 386.611,533	5	584.158,117 386.607,903	13.499
5	584.158,117 386.607,903	1	584.175,472 386.640,517	36.944

\*\* Lungimile segmentelor sunt determinate în planul de proiecție Stereo 70 și sunt rotunjite la 1 milimetru.

\*\*\* Distanța dintre puncte este formată din segmente cumulate ce sunt mai mici decât valoarea 1 milimetru.





**DATE DESPRE IMOBILUL NR. 13207**

Oficiul de Cadastru și Publicitate Imobiliară PRAHOVA  
Biroul de Cadastru și Publicitate Imobiliară Ploiești

**A. Partea I. Descrierea imobilului**

TEREN Intravilan

Adresa: Loc. Bucov, Str George Coșbuc, Nr. 19, 19A, 19B, 19C, 19G, Jud. Prahova, T.52 A 2125/60

Nr. Crt	Nr cadastral Nr. topografic	Suprafața* (mp)	Observații / Referințe
A1	33606	543	Sector cadastral:48 Teren imprejmuit; Lotul 2

**Construcții**

Crt	Nr cadastral Nr. topografic	Adresa	Observații / Referințe
A1.1	33606-C1	Loc. Bucov, Str George Coșbuc, Nr. 19, 19A, 19B, 19C, 19G, Jud. Prahova, T.52 A 2125/60	Nr. niveluri:2; S. construita la sol:87 mp; S. construita desfasurata:180 mp; Locuinta P+1E, Sup. construita la sol=86.7mp, Sup. construita desfasurata=179.5mp, an edificare 2023

**B. Partea II. Proprietari și acte**

Inscrieri privitoare la dreptul de proprietate și alte drepturi reale		Referințe
<b>194003 / 21/12/2023</b>		
Act Notarial nr. 9705, din 20/12/2023 emis de Cojocaru Diana;		
B1	Se infiinteaza cartea funciara 33606 a imobilului cu numarul cadastral 33606 / UAT Bucov, rezultat din dezmembrarea imobilului cu numarul cadastral 31526 inscris in cartea funciara 31526;	A1
Act Administrativ nr. 21160, din 30/10/2023 emis de PRIMĂRIA BUCOV (; act administrativ nr 1 din 23.10.2023, emis de PRIMĂRIA BUCOV;act administrativ nr 21205 din 31.10.2023, emis de PRIMĂRIA BUCOV);		
B4	se actualizează informațiile cadastrale în sensul schimbării categoriei de folosință a terenului în suprafață de 2729 mp din arabil în curți construcții <i>OBSERVATII: pozitie transcrisa din CF 31526/Bucov, inscrisa prin incheierea nr. 165450 din 01/11/2023;</i>	A1
B5	se actualizează informațiile cadastrale în sensul că adresa actuală a imobilului este: comuna Bucov, sat Bucov, strada George Coșbuc, nr. 19, județ Prahova <i>OBSERVATII: pozitie transcrisa din CF 31526/Bucov, inscrisa prin incheierea nr. 165450 din 01/11/2023;</i>	A1
<b>194005 / 21/12/2023</b>		
Act Notarial nr. 9715, din 20/12/2023 emis de NP Cojocaru Diana;		
B8	Intabulare, drept de PROPRIETATEcumpărare ca bun comun, dobandit prin Conventie, cota actuala 1/1, cota initiala 1/1 1) <b>BEJENARU BOGDAN-CRISTIAN</b> 2) <b>BEJENARU PAULA-LUIZA</b>	A1
B9	Intabulare, drept de PROPRIETATEcumpărare ca bun comun, dobandit prin Conventie, cota actuala 1/1, cota initiala 1/1 1) <b>BEJENARU BOGDAN-CRISTIAN</b> 2) <b>BEJENARU PAULA-LUIZA</b>	A1.1

**C. Partea III. SARCINI .**

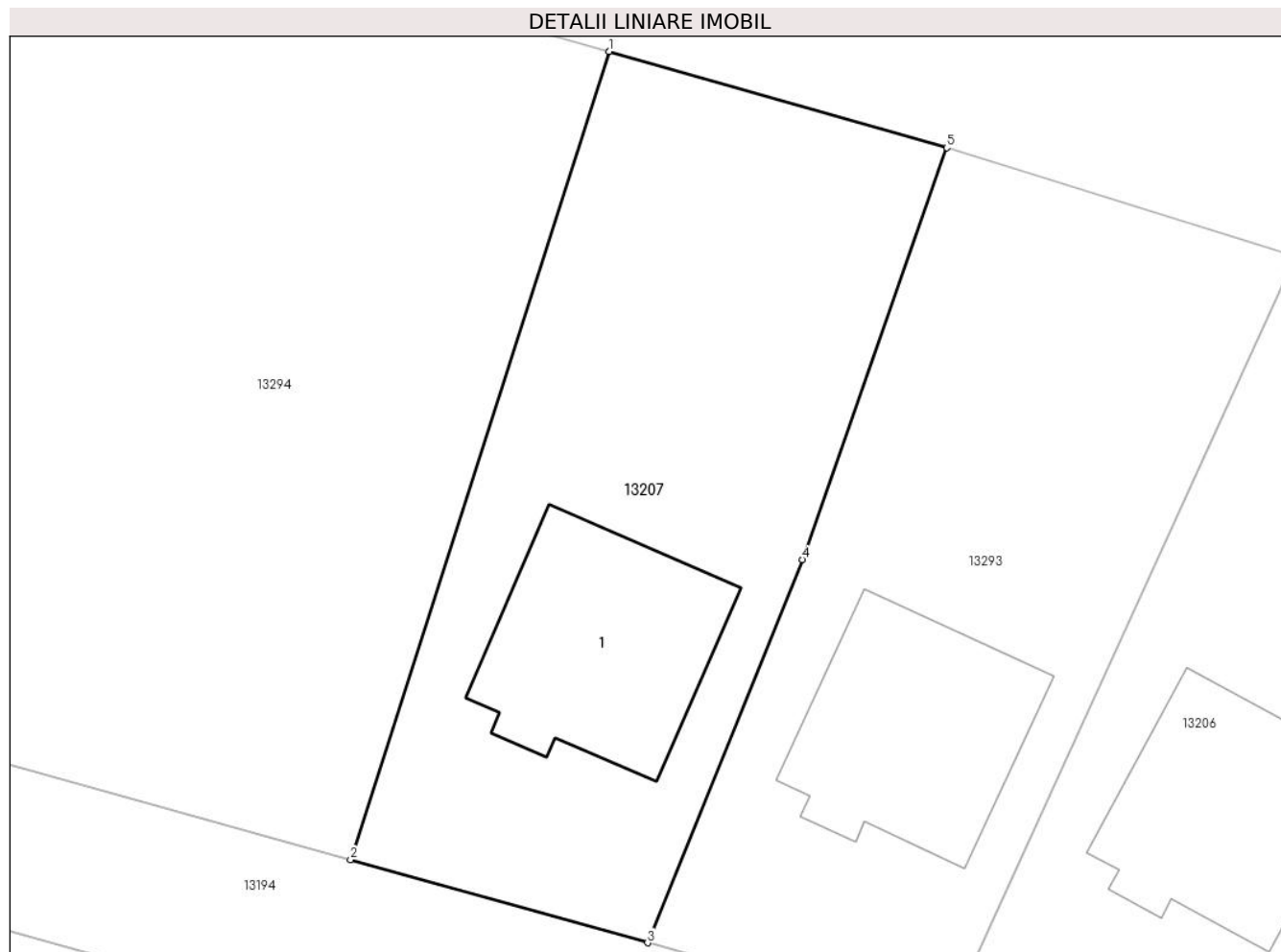
Inscrieri privind dezmembramintele dreptului de proprietate, drepturi reale de garanție și sarcini	Referințe
NU SUNT	

## Anexa Nr. 1 La Partea I

## Teren

Nr cadastral	Suprafața (mp)*	Observații / Referințe
33606	543	Lotul 2

\* Suprafața este determinată în planul de proiecție Stereo 70.



## Date referitoare la teren

Crt	Categorie folosință	Intra vilan	Suprafața (mp)	Tarla	Parcelă	Nr. topo	Observații / Referințe
1	curți constructii	DA	543	52	2125/60	-	

## Date referitoare la construcții

Crt	Număr	Destinație construcție	Supraf. (mp)	Situație juridică	Observații / Referințe
A1.1	33606-C1	construcții de locuințe	87	Cu acte	Nr. niveluri:2; S. construita la sol:87 mp; S. construita desfasurata:180 mp; Locuinta P+1E, Sup. construita la sol=86.7mp, Sup. construita desfasurata=179.5mp, an edificare 2023

## Lungime Segmente

1) Valorile lungimilor segmentelor sunt obținute din proiecție în plan.

Punct început	X / Y	Punct sfârșit	X / Y	Lungime segment (** (m)
1	584.130,431 386.654,147	2	584.119,11 386.618,794	37.121
2	584.119,11 386.618,794	3	584.132,112 386.615,164	13.499

Punct început	X / Y	Punct sfârșit	X / Y	Lungime segment (** (m)
3	584.132,112 386.615,164	4	584.138,885 386.631,92	18.073
4	584.138,885 386.631,92	5	584.145,216 386.649,933	19.093
5	584.145,216 386.649,933	1	584.130,431 386.654,147	15.374

\*\* Lungimile segmentelor sunt determinate în planul de proiecție Stereo 70 și sunt rotunjite la 1 milimetru.

\*\*\* Distanța dintre puncte este formată din segmente cumulate ce sunt mai mici decât valoarea 1 milimetru.



**DATE DESPRE IMOBILUL NR. 13208**

Oficiul de Cadastru și Publicitate Imobiliară PRAHOVA  
Biroul de Cadastru și Publicitate Imobiliară Ploiești

**A. Partea I. Descrierea imobilului**

TEREN Intravilan

Adresa: Loc. Bucov, Str George Coșbuc, Nr. 19, 19A, 19B, 19C, 19G, Jud. Prahova, T.52 A 2125/60

Nr. Crt	Nr cadastral Nr. topografic	Suprafața* (mp)	Observații / Referințe
A1	33649	1.041	Sector cadastral:48 Teren imprejmuit; Lotul 1

**B. Partea II. Proprietari și acte**

Inscrieri privitoare la dreptul de proprietate și alte drepturi reale		Referințe
<b>24071 / 16/02/2024</b>		
Act Notarial nr. 972, din 15/02/2024 emis de Cojocaru Diana;		
B1	Se infiinteaza cartea funciara 33649 a imobilului cu numarul cadastral 33649 / UAT Bucov, rezultat din dezmembrarea imobilului cu numarul cadastral 33605 inscris in cartea funciara 33605;	A1
Act Notarial nr. 1201, din 24/02/2022 emis de NP Ene Claudiu;		
B3	Intabulare, drept de PROPRIETATEcumparare, dobandit prin Conventie, cota actuala 1/1, cota initiala 1/1	A1
	1) <b>UNITED ESTATES DEVELOPMENT SRL</b> , CIF:44884685 <i>OBSERVATII: pozitie transcrisa din CF 33605/Bucov, inscrisa prin incheierea nr. 194003 din 21/12/2023; pozitie transcrisa din CF 31526/Bucov, inscrisa prin incheierea nr. 43323 din 28/03/2022; pozitie transcrisa din CF 30297/Bucov, inscrisa prin incheierea nr. 25684 din 24/02/2022;</i>	

**C. Partea III. SARCINI .**

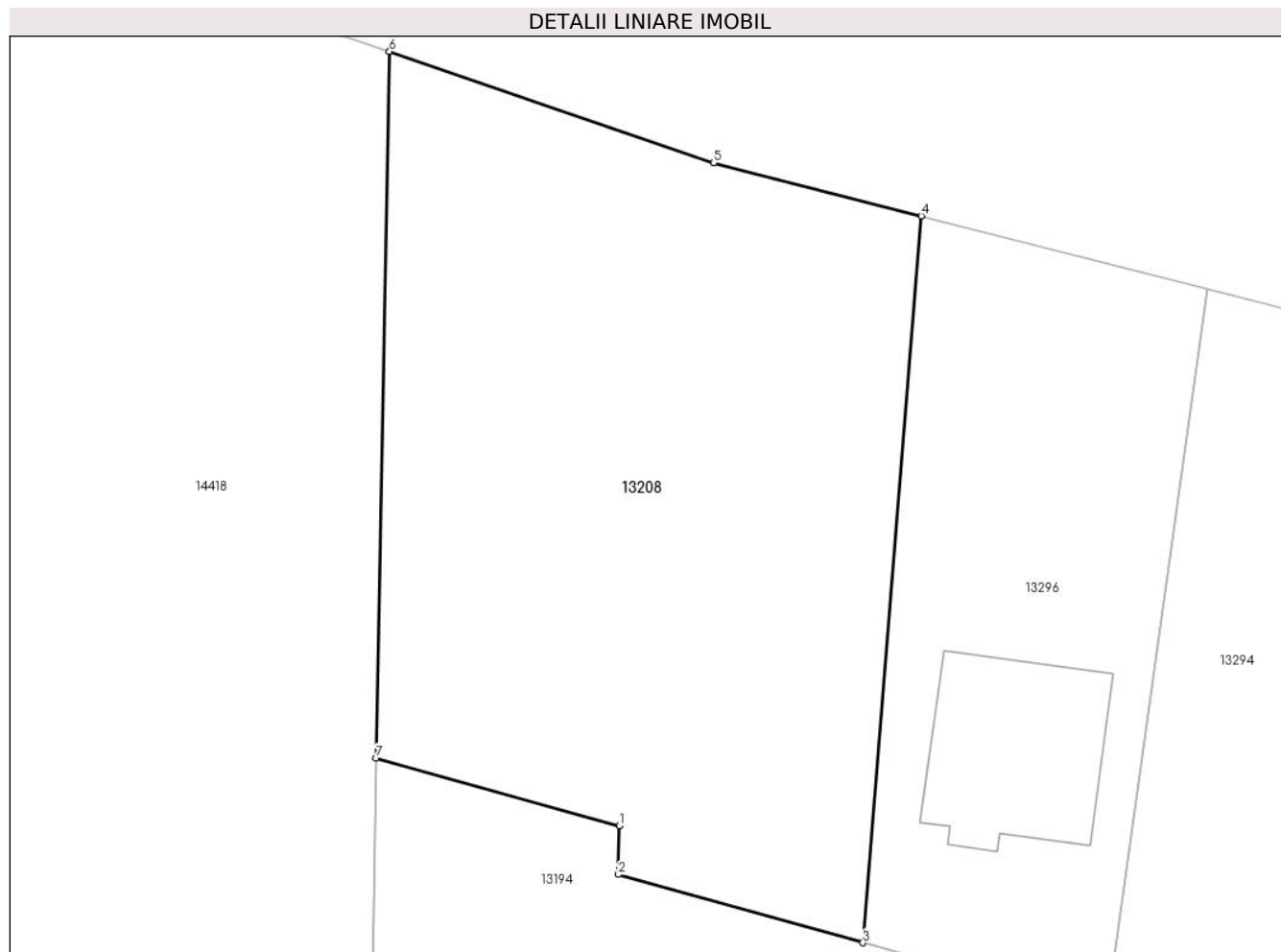
Inscrieri privind dezmembramintele dreptului de proprietate, drepturi reale de garanție și sarcini	Referințe
NU SUNT	

## Anexa Nr. 1 La Partea I

## Teren

Nr cadastral	Suprafața (mp)*	Observații / Referințe
33649	1.041	Lotul 1

\* Suprafața este determinată în planul de proiecție Stereo 70.



## Date referitoare la teren

Crt	Categorie folosință	Intra vilan	Suprafața (mp)	Tarla	Parcelă	Nr. topo	Observații / Referințe
1	arabil	DA	1.041	52	2125/60	-	

## Lungime Segmente

1) Valorile lungimilor segmentelor sunt obținute din proiecție în plan.

Punct început	X / Y	Punct sfârșit	X / Y	Lungime segment (** (m)
1	584.054,142 386.639,529	2	584.054,093 386.636,947	2.582
2	584.054,093 386.636,947	3	584.067,099 386.633,316	13.503
3	584.067,099 386.633,316	4	584.070,201 386.671,948	38.756
4	584.070,201 386.671,948	5	584.059,156 386.674,764	11.398
5	584.059,156 386.674,764	6	584.041,913 386.680,684	18.231

Punct început	X / Y	Punct sfârșit	X / Y	Lungime segment (** (m)
6	584.041,913 386.680,684	7	584.041,21 386.643,14	37.551
7	584.041,21 386.643,14	1	584.054,142 386.639,529	13.427

\*\* Lungimile segmentelor sunt determinate în planul de proiecție Stereo 70 și sunt rotunjite la 1 milimetru.

\*\*\* Distanța dintre puncte este formată din segmente cumulate ce sunt mai mici decât valoarea 1 milimetru.





**DATE DESPRE IMOBILUL NR. 13209**

Oficiul de Cadastru și Publicitate Imobiliară PRAHOVA  
Biroul de Cadastru și Publicitate Imobiliară Ploiești

**A. Partea I. Descrierea imobilului**

TEREN Intravilan

Nr. CF vechi:295(e:295)  
Nr. cadastral vechi:199/7

Adresa: Loc. Bucov, Str Dacia, Nr. 44A, Jud. Prahova

Nr. Crt	Nr cadastral Nr. topografic	Suprafața* (mp)	Observații / Referințe
A1	20460	282	Sector cadastral:48 Teren imprejmuit; Imobil înregistrat în planul cadastral fără formă și localizare corectă

**B. Partea II. Proprietari și acte**

Inscrieri privitoare la dreptul de proprietate și alte drepturi reale		Referințe
<b>1542 / 04/03/2002</b>		
Act Notarial nr. 2264, din 01/09/2004 emis de NP Francu Matei;		
B1	Intabulare, drept de PROPRIETATE, dobandit prin Conventie, cota actuala 1/1, cota initiala 1/1 1) GEORGESCU VALENTIN 2) GEORGESCU LILIANA	A1
<b>15198 / 03/09/2004</b>		
Act Notarial nr. 2264, din 01/09/2004 emis de NP Francu Matei;		
B3	Intabulare, drept de PROPRIETATE sub conditie suspensiva pana la achitarea ultimei rate, dobandit prin Conventie, cota actuala 1/1, cota initiala 1/1 1) GEORGESCU VALENTIN 2) GEORGESCU LILIANA	A1.1
<b>169872 / 09/11/2023</b>		
Act Administrativ nr. C 9730, din 08/11/2023 emis de OCPI PRAHOVA;		
B4	se actualizeaza din oficiu informatiile cadastrale in sensul completarii la rubrica observatii cu mentiunea:„imobil inregistrat in planul cadastral fara forma si localizare corecta”	A1

**C. Partea III. SARCINI .**

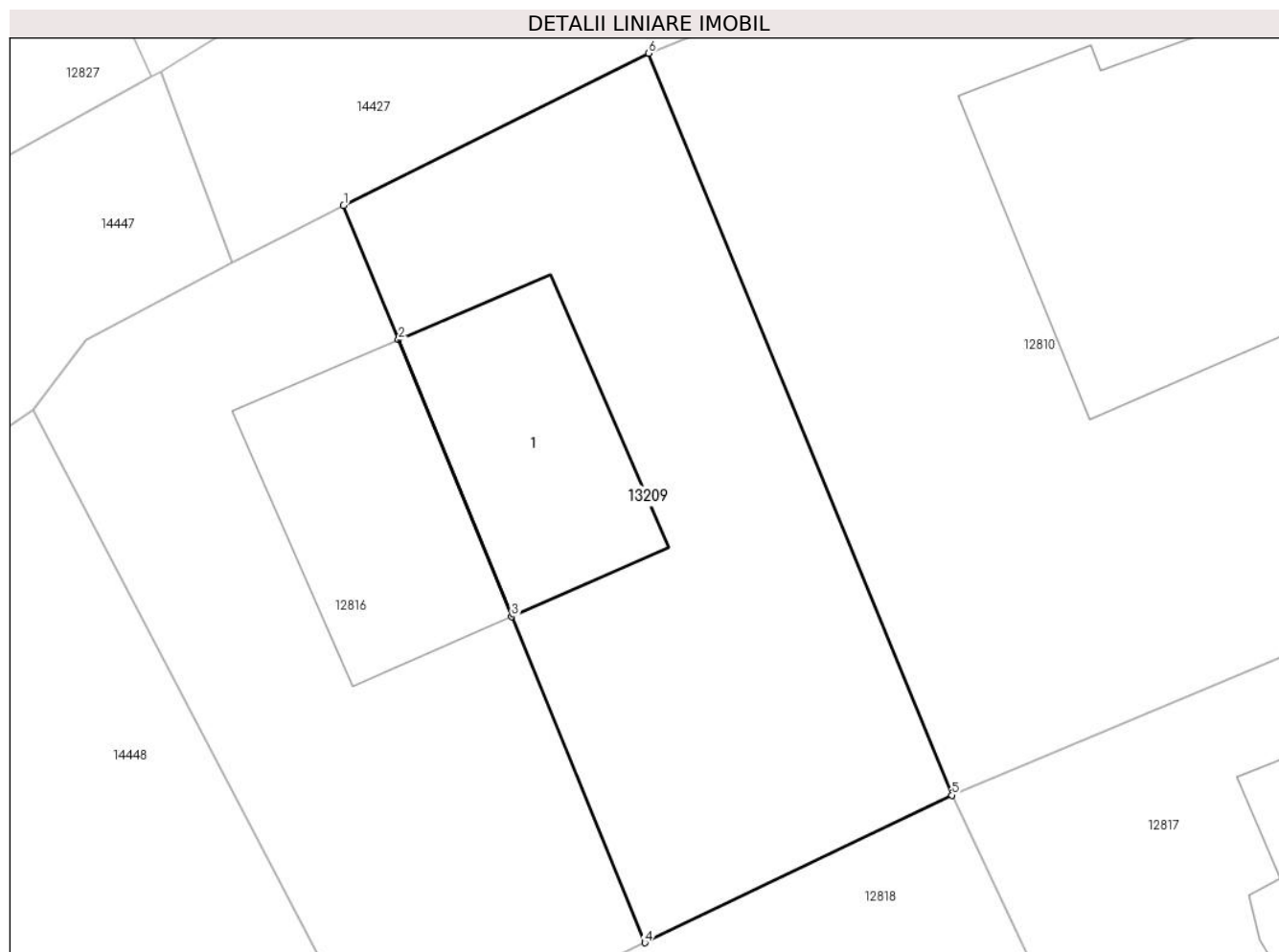
Inscrieri privind dezmembramintele dreptului de proprietate, drepturi reale de garanție și sarcini	Referințe
NU SUNT	

## Anexa Nr. 1 La Partea I

## Teren

Nr cadastral	Suprafața (mp)*	Observații / Referințe
20460	282	Imobil înregistrat în planul cadastral fără formă și localizare corectă

\* Suprafața este determinată în planul de proiecție Stereo 70.



## Date referitoare la teren

Crt	Categorie folosință	Intravilan	Suprafața (mp)	Tarla	Parcelă	Nr. topo	Observații / Referințe
1	curți constructii	DA	282	52	2125/46	-	

## Date referitoare la construcții

Crt	Număr	Destinație construcție	Supraf. (mp)	Situație juridică	Observații / Referințe
A1.1	20460-C1	construcții de locuințe	Din acte: 0 Masurata: 52	Fara acte	Nr. niveluri:2; S. construita la sol:52 mp; S. construita desfasurata:104 mp; locuinta in Sc=51,84 mp, S desf.=103,68 mp, Su =84.40 mp

## Lungime Segmente

1) Valorile lungimilor segmentelor sunt obținute din proiecție în plan.

Punct început	X / Y	Punct sfârșit	X / Y	Lungime segment (** (m)
1	583.895,045 386.573,742	2	583.896,813 386.569,417	4.672
2	583.896,813 386.569,417	3	583.900,459 386.560,501	9.633
3	583.900,459 386.560,501	4	583.904,757 386.549,992	11.354

Punct început	X / Y	Punct sfârșit	X / Y	Lungime segment (** (m)
4	583.904,757 386.549,992	5	583.914,649 386.554,749	10.976
5	583.914,649 386.554,749	6	583.904,877 386.578,645	25.817
6	583.904,877 386.578,645	1	583.895,045 386.573,742	10.987

\*\* Lungimile segmentelor sunt determinate în planul de proiecție Stereo 70 și sunt rotunjite la 1 milimetru.

\*\*\* Distanța dintre puncte este formată din segmente cumulate ce sunt mai mici decât valoarea 1 milimetru.



**DATE DESPRE IMOBILUL NR. 13210**

Oficiul de Cadastru și Publicitate Imobiliară PRAHOVA  
Biroul de Cadastru și Publicitate Imobiliară Ploiești

**A. Partea I. Descrierea imobilului**

TEREN Intravilan

Nr. CF vechi:28  
Nr. cadastral vechi:34

Adresa: Loc. Bucov, Nr. 110, Jud. Prahova

Nr. Crt	Nr cadastral Nr. topografic	Suprafața* (mp)	Observații / Referințe
A1	24908	267	Sector cadastral:48 Teren imprejmuit;

**Construcții**

Crt	Nr cadastral Nr. topografic	Adresa	Observații / Referințe
A1.1	24908-C1	Loc. Bucov, Nr. 110, Jud. Prahova	Nr. niveluri:1; S. construita la sol:32 mp; S. construita desfasurata:32 mp; C2-anexa cu suprafata construita=27 mp

**B. Partea II. Proprietari și acte**

Inscrieri privitoare la dreptul de proprietate și alte drepturi reale		Referințe
<b>2102 / 28/10/1999</b>		
Act Notarial nr. 2054, din 07/10/1999 emis de NP FRANCU MATEI (CONTRACT DE DONATIE; );		
B1	Intabulare, drept de PROPRIETATEdonatie, dobandit prin Conventie, cota actuala 10/16, cota initiala 10/16 1) <b>BERCARU VERONICA</b>	A1
B2	Intabulare, drept de PROPRIETATEdonatie, dobandit prin Conventie, cota actuala 10/16, cota initiala 10/16 1) <b>BERCARU VERONICA</b>	A1.1

**C. Partea III. SARCINI**

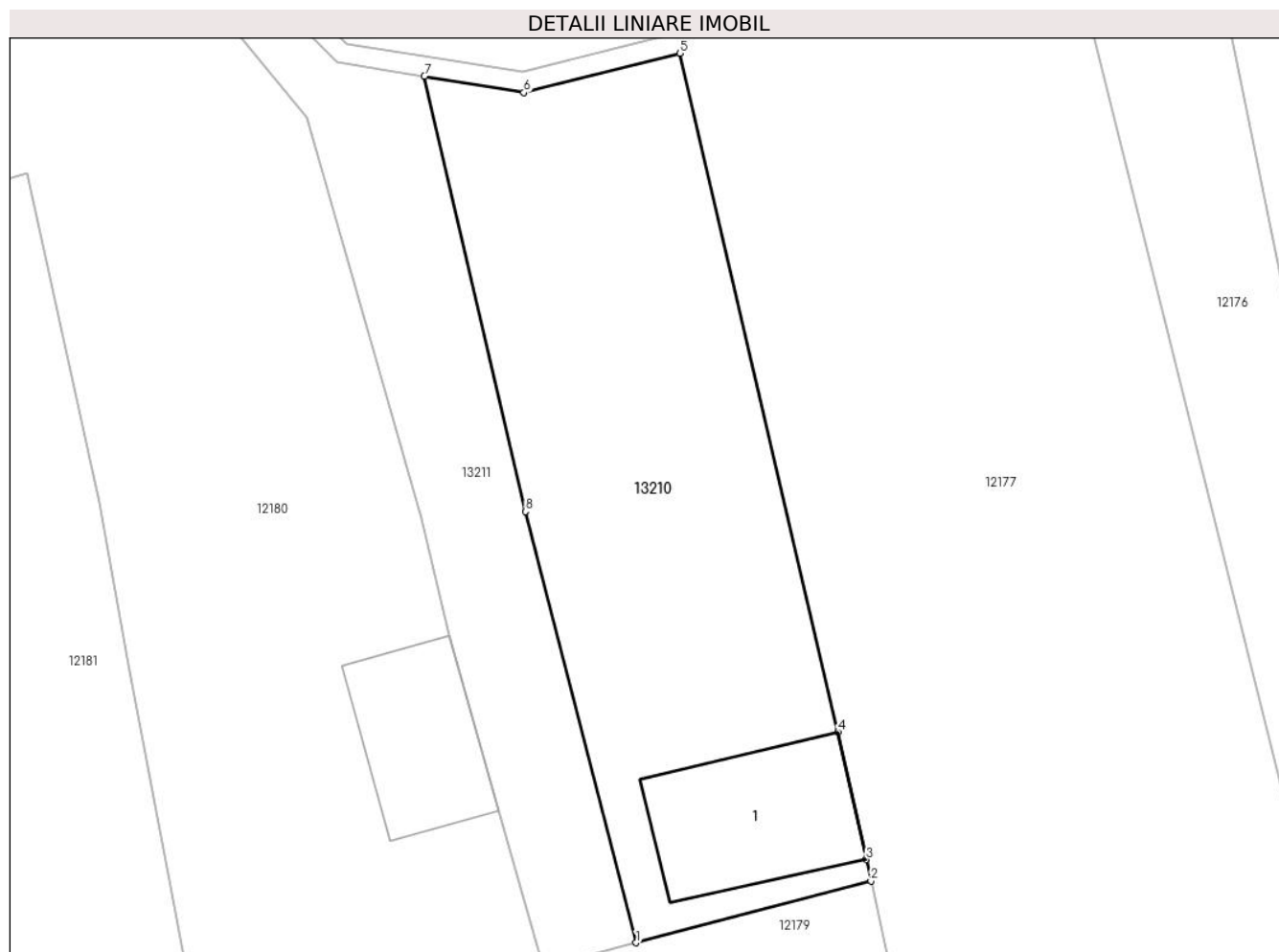
Inscrieri privind dezmembramintele dreptului de proprietate, drepturi reale de garanție și sarcini		Referințe
<b>2102 / 28/10/1999</b>		
Act Notarial nr. 2054, din 07/10/1999 emis de NP FRANCU MATEI (CONTRACT DE DONATIE; );		
C1	Intabulare, drept de HABITATIEviagera cu notarea obligatiei de intretinere asupra cotei de 10/16 din imobil 1) <b>PATRASCU ELENA</b>	A1, A1.1
<b>105916 / 14/10/2020</b>		
Hotarare Judecatoreasca nr. 5474, din 13/07/2017 emis de JUDECATORIA PLOIESTI (; act administrativ nr 616/2017 din 22.09.2020, emis de BEJ TANASE DRAGOS IULIAN);		
C2	se noteaza urmarirea silita imobiliara in dosar nr. 616/2017, pentru recuperarea sumei de 4054,25 CHF reprezentand debit si suma de 2309,90 Lei reprezentand cheltuieli de executare silita in favoarea creditorului INVESTCAPITAL LTD, la cererea Ex. Jud. Tanase Dragos Iulian (asupra cotei din imobil proprietatea lui BERCARU VERONICA)	A1, A1.1

## Anexa Nr. 1 La Partea I

## Teren

Nr cadastral	Suprafața (mp)*	Observații / Referințe
24908	267	

\* Suprafața este determinată în planul de proiecție Stereo 70.



## Date referitoare la teren

Crt	Categorie folosință	Intra vilan	Suprafața (mp)	Tarla	Parcelă	Nr. topo	Observații / Referințe
1	curți constructii	DA	267	20	1005	-	

## Date referitoare la construcții

Crt	Număr	Destinație construcție	Supraf. (mp)	Situație juridică	Observații / Referințe
A1.1	24908-C1	constructii anexa	Din acte: 27 Masurata: 32	Cu acte	Nr. niveluri:1; S. construita la sol:32 mp; S. construita desfasurata:32 mp; C2-anexa cu suprafata construita=27 mp

## Lungime Segmente

1) Valorile lungimilor segmentelor sunt obținute din proiecție în plan.

Punct început	X / Y	Punct sfârșit	X / Y	Lungime segment (** (m)
1	585.503,974 386.583,428	2	585.512,229 386.585,596	8.535
2	585.512,229 386.585,596	3	585.512,065 386.586,35	0.772
3	585.512,065 386.586,35	4	585.511,073 386.590,835	4.593

Punct început	X / Y	Punct sfârșit	X / Y	Lungime segment (** (m)
4	585.511,073 386.590,835	5	585.505,504 386.614,69	24.496
5	585.505,504 386.614,69	6	585.500,027 386.613,31	5.648
6	585.500,027 386.613,31	7	585.496,528 386.613,877	3.545
7	585.496,528 386.613,877	8	585.500,085 386.598,581	15.704
8	585.500,085 386.598,581	1	585.503,974 386.583,428	15.644

\*\* Lungimile segmentelor sunt determinate în planul de proiecție Stereo 70 și sunt rotunjite la 1 milimetru.

\*\*\* Distanța dintre puncte este formată din segmente cumulate ce sunt mai mici decât valoarea 1 milimetru.





**DATE DESPRE IMOBILUL NR. 13211**

Oficiul de Cadastru și Publicitate Imobiliară PRAHOVA  
Biroul de Cadastru și Publicitate Imobiliară Ploiești

**A. Partea I. Descrierea imobilului**

TEREN Intravilan

Nr. CF vechi:28  
Nr. cadastral vechi:35

Adresa: Loc. Bucov, Nr. 110, Jud. Prahova

Nr. Crt	Nr cadastral Nr. topografic	Suprafața* (mp)	Observații / Referințe
A1	24909	466	Sector cadastral:48 Teren neimprejmuit;

**B. Partea II. Proprietari și acte**

Inscrieri privitoare la dreptul de proprietate și alte drepturi reale		Referințe
<b>21002 / 28/10/1999</b>		
Act Notarial nr. 2054, din 07/10/1999 emis de NP FRANCU MATEI (CONTRACT DE VANZARE-CUMPARARE; );		
B1	Intabulare, drept de PROPRIETATE donatie, asupra cotei indivize de 10/16 din imobil, dobandit prin Conventie, cota actuala 10/16, cota initiala 10/16 1) BERCARU VERONICA	A1

**C. Partea III. SARCINI**

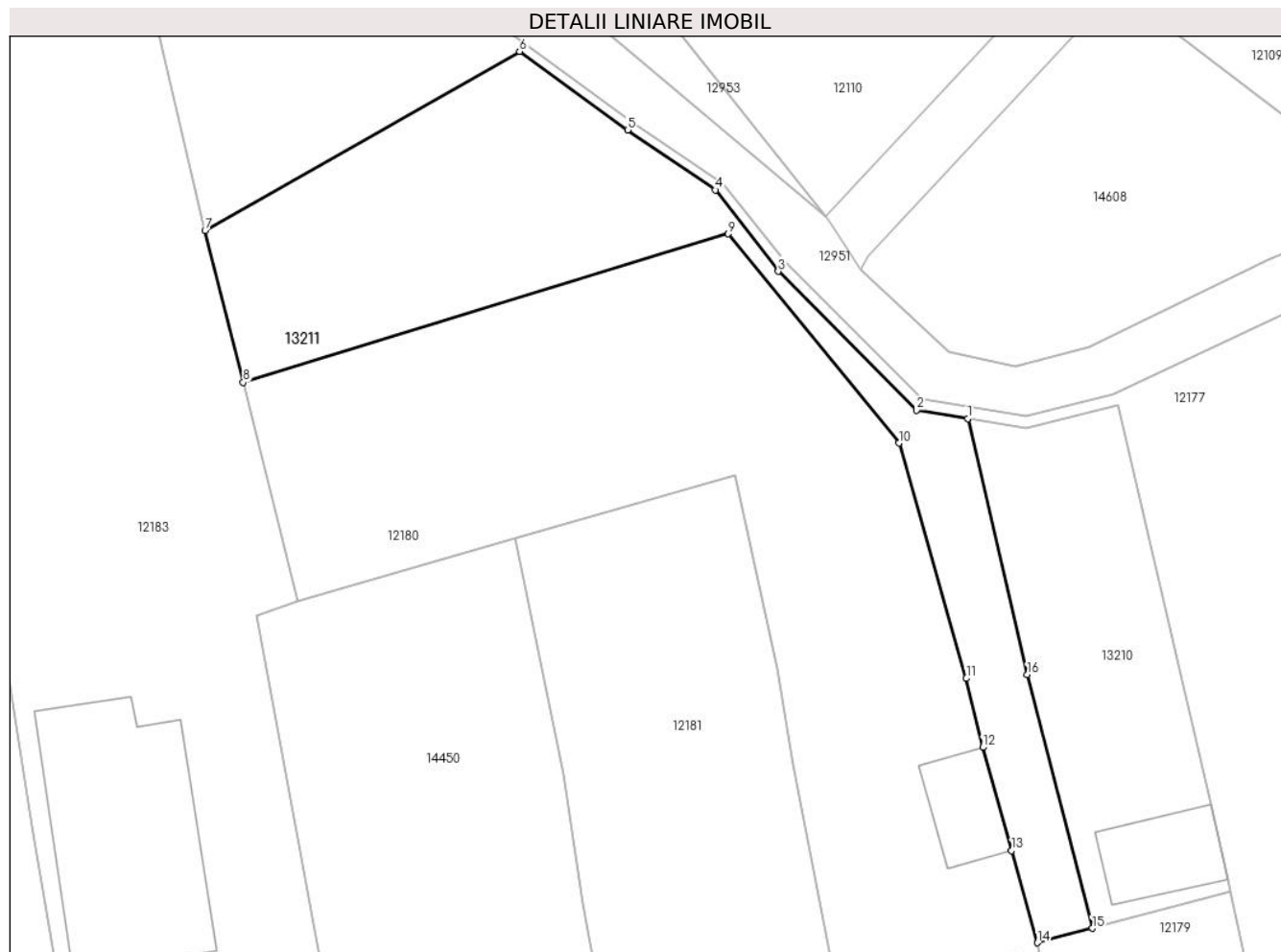
Inscrieri privind dezmembramintele dreptului de proprietate, drepturi reale de garanție și sarcini		Referințe
<b>62418 / 27/04/2023</b>		
Hotarare Judecatoreasca nr. 14161/281/2017, din 13/07/2017 emis de JUDECATORIA PLOIESTI (; act administrativ nr 616/2017 din 18.04.2023, emis de EX.JUD.TANASE DRAGOS IULIAN);		
C1	se noteaza urmarirea silita emisa in dosar de executare nr.616/2017 pentru recuperarea sumei de 3391,12 CHF si 1.831,23 lei reprezentand cheltuieli de executare silita in favoarea creditoarei INVESTCAPITAL LTD la cererea Ex.Jud.Tanase Dragos Iulian (asupra cotei de 10/16 din imobil proprietatea debitoarei BERCARU VERONICA)	A1

## Anexa Nr. 1 La Partea I

## Teren

Nr cadastral	Suprafața (mp)*	Observații / Referințe
24909	466	

\* Suprafața este determinată în planul de proiecție Stereo 70.



## Date referitoare la teren

Crt	Categorie folosință	Intravilan	Suprafața (mp)	Tarla	Parcelă	Nr. topo	Observații / Referințe
1	arabil	DA	466	20	1005	-	

## Lungime Segmente

1) Valorile lungimilor segmentelor sunt obținute din proiecție în plan.

Punct început	X / Y	Punct sfârșit	X / Y	Lungime segment (** (m)
1	585.496,528 386.613,877	2	585.493,455 386.614,374	3.113
2	585.493,455 386.614,374	3	585.485,183 386.622,681	11.723
3	585.485,183 386.622,681	4	585.481,428 386.627,538	6.139
4	585.481,428 386.627,538	5	585.476,175 386.631,122	6.359
5	585.476,175 386.631,122	6	585.469,713 386.635,815	7.986

Punct început	X / Y	Punct sfârşit	X / Y	Lungime segment (** (m)
6	585.469,713 386.635,815	7	585.450,9 386.625,11	21.645
7	585.450,9 386.625,11	8	585.453,187 386.616,035	9.359
8	585.453,187 386.616,035	9	585.482,202 386.624,912	30.343
9	585.482,202 386.624,912	10	585.492,396 386.612,416	16.127
10	585.492,396 386.612,416	11	585.496,44 386.598,357	14.629
11	585.496,44 386.598,357	12	585.497,418 386.594,232	4.239
12	585.497,418 386.594,232	13	585.499,146 386.588,069	6.401
13	585.499,146 386.588,069	14	585.500,689 386.582,565	5.716
14	585.500,689 386.582,565	15	585.503,974 386.583,428	3.396
15	585.503,974 386.583,428	16	585.500,085 386.598,581	15.644
16	585.500,085 386.598,581	1	585.496,528 386.613,877	15.704

\*\* Lungimile segmentelor sunt determinate în planul de proiecție Stereo 70 și sunt rotunjite la 1 milimetru.

\*\*\* Distanța dintre puncte este formată din segmente cumulate ce sunt mai mici decât valoarea 1 milimetru.



**DATE DESPRE IMOBILUL NR. 13212**

Oficiul de Cadastru și Publicitate Imobiliară PRAHOVA  
Biroul de Cadastru și Publicitate Imobiliară Ploiești

**A. Partea I. Descrierea imobilului**

TEREN Intravilan

Adresa: Loc. Bucov, Str Mihai Viteazul, Nr. 125A, Jud. Prahova

Nr. Crt	Nr cadastral Nr. topografic	Suprafața* (mp)	Observații / Referințe
A1		90	Sector cadastral:48 Teren neimprijmit;

**Construcții**

Crt	Nr cadastral Nr. topografic	Adresa	Observații / Referințe
A1.2	-C2	Loc. Bucov, Str Mihai Viteazul, Nr. 125A, Jud. Prahova	Nr. niveluri:1; S. construita la sol:66 mp; S. construita desfasurata:66 mp;

**B. Partea II. Proprietari și acte**

Inscrieri privitoare la dreptul de proprietate și alte drepturi reale		Referințe
/		
Act Notarial nr. 3449, din 07/07/1997 emis de BIROUL NOTARULUI PUBLIC (CONTRACT DE VANZARE-CUMPARARE; );		
B1	Intabulare, drept de PROPRIETATE, dobandit prin Conventie, cota actuala 1/1, cota initiala 1/1 1) BRATU AURA - CRISTINA 2) BRATU CRISTIAN	A1
Act Administrativ nr. 67, din 16/12/1997 emis de CONSILIUL LOCAL AL COMUNEI BUCOV (AUTORIZATIE DE CONSTRUCTIE; );		
B2	Intabulare, drept de PROPRIETATE, dobandit prin Construire, cota actuala 1/1, cota initiala 1/1 1) BRATU AURA - CRISTINA 2) BRATU CRISTIAN	A1.2

**C. Partea III. SARCINI .**

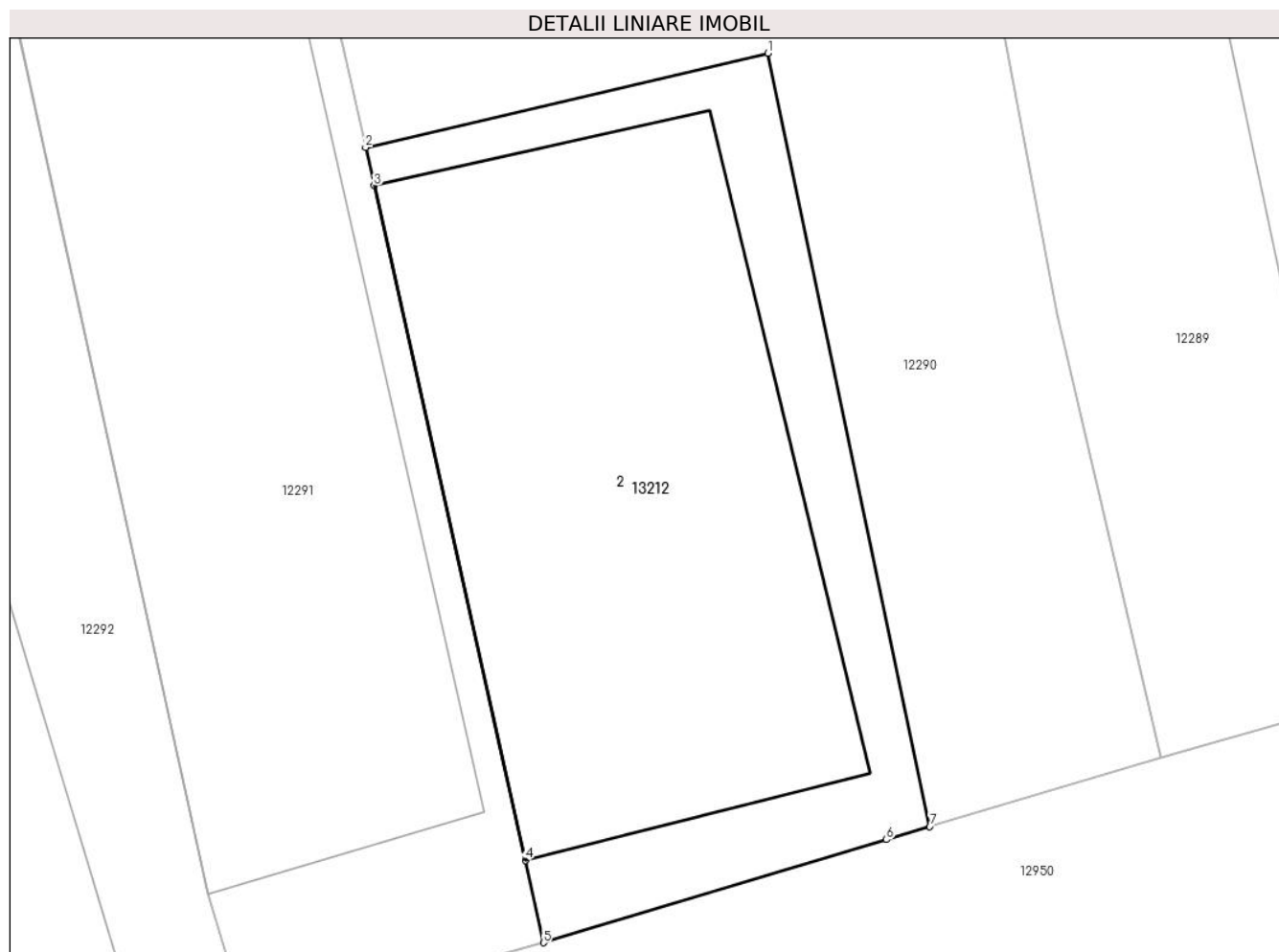
Inscrieri privind dezmembramintele dreptului de proprietate, drepturi reale de garanție și sarcini	Referințe
NU SUNT	

## Anexa Nr. 1 La Partea I

## Teren

Nr cadastral	Suprafața (mp)*	Observații / Referințe
	90	

\* Suprafața este determinată în planul de proiecție Stereo 70.



## Date referitoare la teren

Crt	Categorie folosință	Intra vilan	Suprafața (mp)	Tarla	Parcelă	Nr. topo	Observații / Referințe
1	curți constructii	DA	90	20	-	-	

## Date referitoare la construcții

Crt	Număr	Destinație construcție	Supraf. (mp)	Situație juridică	Observații / Referințe
A1.2	-C2	construcții industriale și edilitare	Din acte: 0 Masurata: 66	Cu acte	Nr. niveluri:1; S. construita la sol:66 mp; S. construita desfasurata:66 mp;

## Lungime Segmente

1) Valorile lungimilor segmentelor sunt obținute din proiecție în plan.

Punct început	X / Y	Punct sfârșit	X / Y	Lungime segment (** (m)
1	585.231,139 386.490,898	2	585.224,475 386.489,34	6.844
2	585.224,475 386.489,34	3	585.224,617 386.488,705	0.651
3	585.224,617 386.488,705	4	585.227,121 386.477,545	11.437

Punct început	X / Y	Punct sfârşit	X / Y	Lungime segment (** (m)
4	585.227,121 386.477,545	5	585.227,422 386.476,181	1.397
5	585.227,422 386.476,181	6	585.233,098 386.477,888	5.927
6	585.233,098 386.477,888	7	585.233,82 386.478,105	0.754
7	585.233,82 386.478,105	1	585.231,139 386.490,898	13.071

\*\* Lungimile segmentelor sunt determinate în planul de proiecție Stereo 70 și sunt rotunjite la 1 milimetru.

\*\*\* Distanța dintre puncte este formată din segmente cumulate ce sunt mai mici decât valoarea 1 milimetru.





**DATE DESPRE IMOBILUL NR. 13213**

Oficiul de Cadastru și Publicitate Imobiliară PRAHOVA  
Biroul de Cadastru și Publicitate Imobiliară Ploiești

**A. Partea I. Descrierea imobilului**

TEREN Intravilan

Nr. CF vechi:241(e:241)  
Nr. cadastral vechi:200/17

Adresa: Loc. Bucov, Nr. 76A, Jud. Prahova

Nr. Crt	Nr cadastral Nr. topografic	Suprafața* (mp)	Observații / Referințe
A1	20933	Din acte: 377 Masurata: 308	Sector cadastral:48 Teren imprejmuit;

**Construcții**

Crt	Nr cadastral Nr. topografic	Adresa	Observații / Referințe
A1.1	20933-C1	Loc. Bucov, Nr. 76A, Jud. Prahova	Nr. niveluri:2; S. construita la sol:83 mp; S. construita desfasurata:166 mp;

**B. Partea II. Proprietari și acte**

Inscrieri privitoare la dreptul de proprietate și alte drepturi reale		Referințe
<b>2856 / 25/02/2004</b>		
Act Notarial nr. 430, din 20/02/2004 emis de NP FRANCU MATEI;		
B2	Intabulare, drept de PROPRIETATE, dobandit prin Conventie, cota actuala 1/1, cota initiala 1/1 1) PAVEL IRENA	A1, A1.1

**C. Partea III. SARCINI**

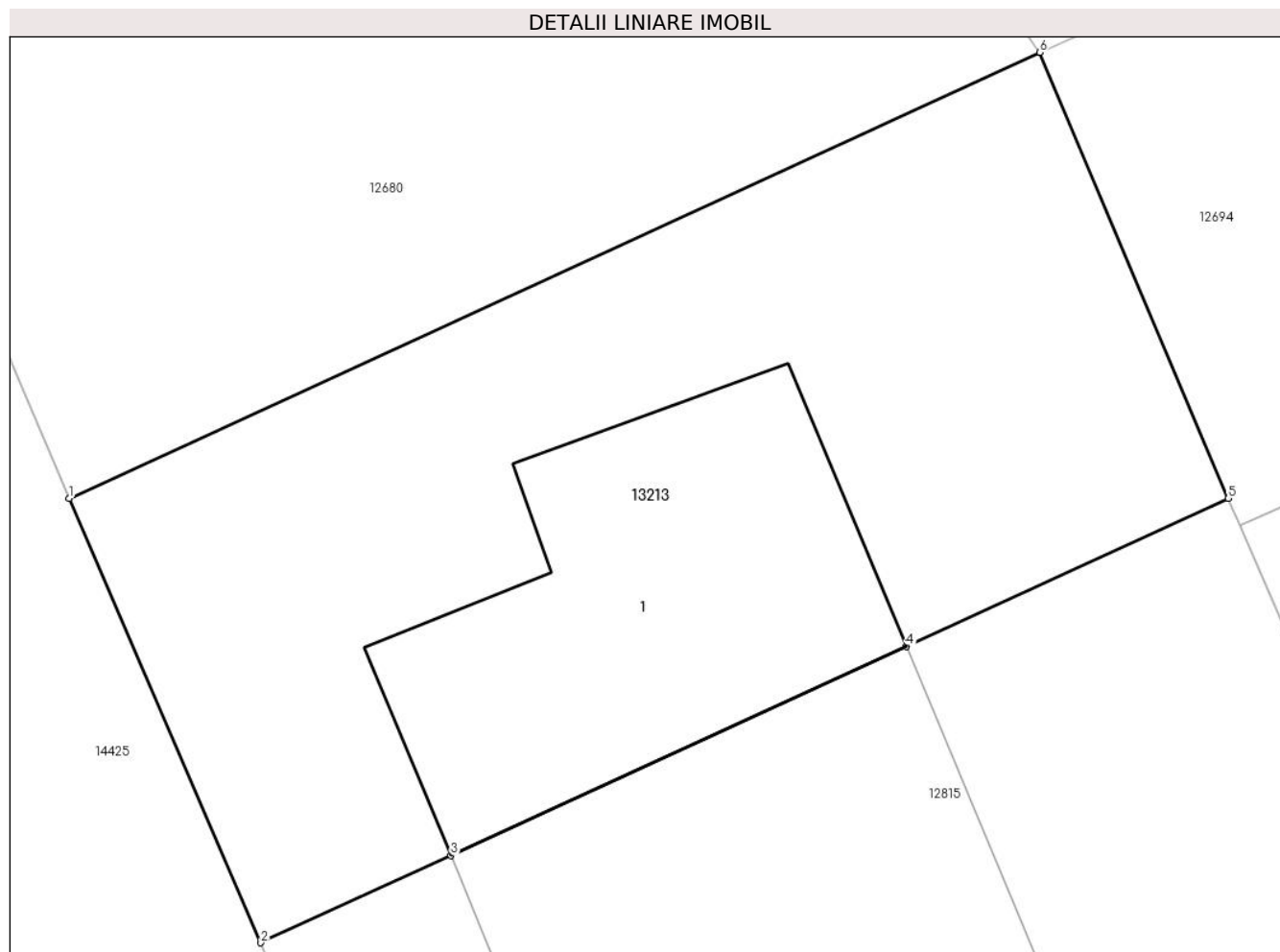
Inscrieri privind dezmembramintele dreptului de proprietate, drepturi reale de garanție și sarcini		Referințe
<b>140033 / 07/10/2021</b>		
Act Notarial nr. 3128, din 06/10/2021 emis de NP SANDU OCTAVIAN ANDREI;		
C5	se radiaza ipoteca si interdictiile aferente inscrise sub C4 si B4 prin incheierea nr.56300/2016	A1, A1.1

## Anexa Nr. 1 La Partea I

## Teren

Nr cadastral	Suprafața (mp)*	Observații / Referințe
20933	Din acte: 377 Masurata: 308	

\* Suprafața este determinată în planul de proiecție Stereo 70.



## Date referitoare la teren

Crt	Categorie folosință	Intra vilan	Suprafața (mp)	Tarla	Parcelă	Nr. topo	Observații / Referințe
1	curți constructii	DA	308	52	2125/61	-	

## Date referitoare la construcții

Crt	Număr	Destinație construcție	Supraf. (mp)	Situație juridică	Observații / Referințe
A1.1	20933-C1	construcții de locuințe	Din acte: 0 Masurata: 83	Cu acte	Nr. niveluri:2; S. construita la sol:83 mp; S. construita desfasurata:166 mp;

## Lungime Segmente

1) Valorile lungimilor segmentelor sunt obținute din proiecție în plan.

Punct început	X / Y	Punct sfârșit	X / Y	Lungime segment (** (m)
1	583.802,234 386.577,373	2	583.806,921 386.566,515	11.826
2	583.806,921 386.566,515	3	583.811,564 386.568,647	5.109
3	583.811,564 386.568,647	4	583.822,691 386.573,758	12.245

Punct început	X / Y	Punct sfârșit	X / Y	Lungime segment (** (m)
4	583.822,691 386.573,758	5	583.830,559 386.577,372	8.658
5	583.830,559 386.577,372	6	583.825,951 386.588,266	11.828
6	583.825,951 386.588,266	1	583.802,234 386.577,373	26.099

\*\* Lungimile segmentelor sunt determinate în planul de proiecție Stereo 70 și sunt rotunjite la 1 milimetru.

\*\*\* Distanța dintre puncte este formată din segmente cumulate ce sunt mai mici decât valoarea 1 milimetru.



**DATE DESPRE IMOBILUL NR. 13214**

Oficiul de Cadastru și Publicitate Imobiliară PRAHOVA  
Biroul de Cadastru și Publicitate Imobiliară Ploiești

**A. Partea I. Descrierea imobilului**

TEREN Intravilan

Nr. CF vechi:1131(e:1131)

Nr. cadastral vechi:622

Adresa: Loc. Bucov, Nr. 77, Jud. Prahova

Nr. Crt	Nr cadastral Nr. topografic	Suprafața* (mp)	Observații / Referințe
A1	20019	Din acte: 289 Masurata: 447	Sector cadastral:48 Teren imprejmuit;

**Construcții**

Crt	Nr cadastral Nr. topografic	Adresa	Observații / Referințe
A1.1	20019-C1	Loc. Bucov, Nr. 77, Jud. Prahova	Nr. niveluri:1; S. construita la sol:21 mp; S. construita desfasurata:21 mp; garaj

**B. Partea II. Proprietari și acte**

Inscrieri privitoare la dreptul de proprietate și alte drepturi reale		Referințe
<b>86739 / 01/07/2021</b>		
Act Notarial nr. 2482, din 01/07/2021 emis de NP Tudose George Radu;		
B2	Intabulare, drept de PROPRIETATEcumparare ca bun comun, dobandit prin Conventie, cota actuala 1/1, cota initiala 1/1 1) <b>RADU LIVIU-ANDREI</b> 2) <b>RADU VERONICA-IULIANA</b>	A1
B3	Intabulare, drept de PROPRIETATEcumparare ca bun comun, dobandit prin Conventie, cota actuala 1/1, cota initiala 1/1 1) <b>RADU VERONICA-IULIANA</b> 2) <b>RADU LIVIU-ANDREI</b>	A1.1

**C. Partea III. SARCINI .**

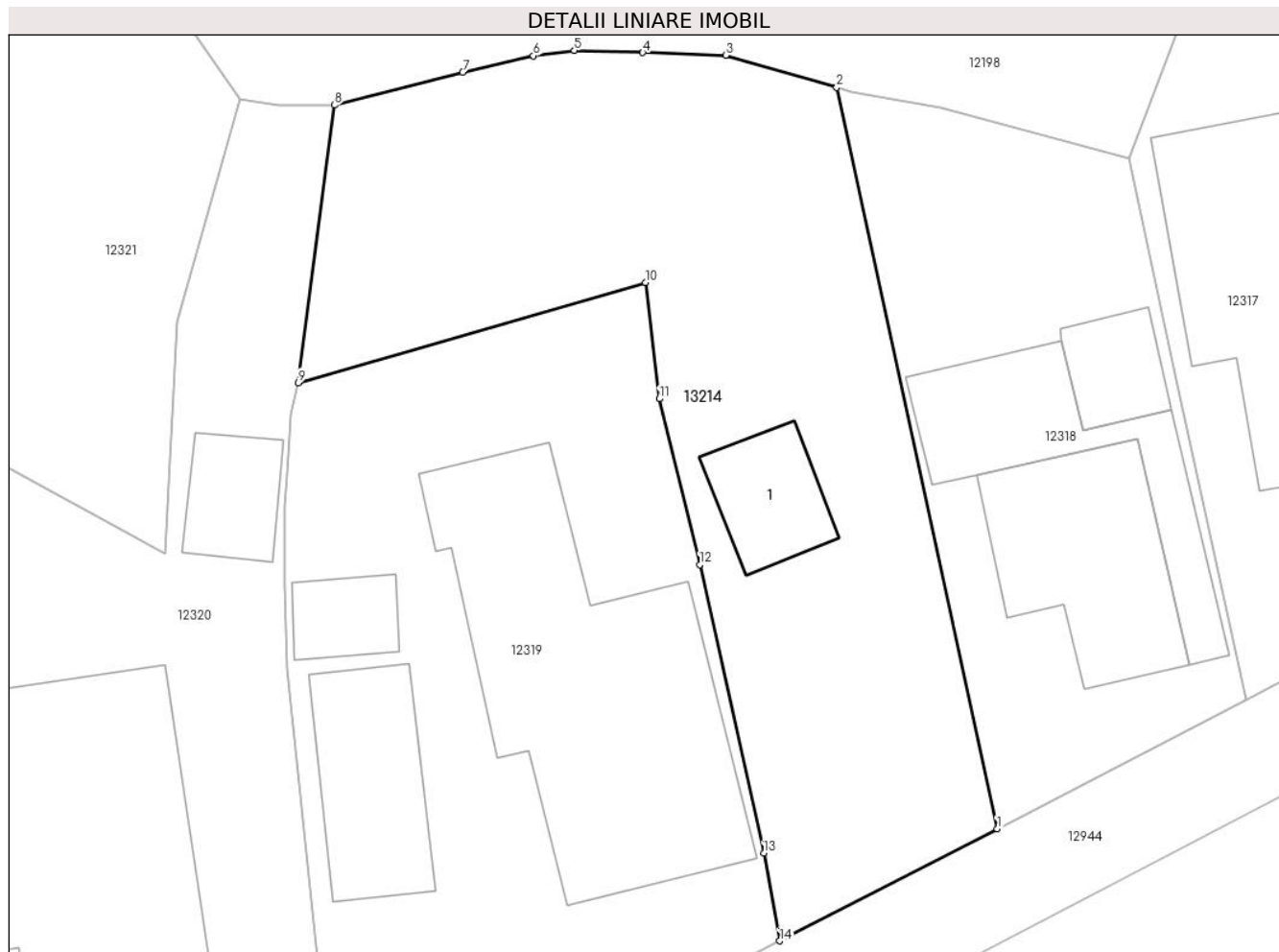
Inscrieri privind dezmembramintele dreptului de proprietate, drepturi reale de garanție și sarcini	Referințe
NU SUNT	

## Anexa Nr. 1 La Partea I

## Teren

Nr cadastral	Suprafața (mp)*	Observații / Referințe
20019	Din acte: 289 Masurata: 447	

\* Suprafața este determinată în planul de proiecție Stereo 70.



## Date referitoare la teren

Crt	Categorie folosință	Intra vilan	Suprafața (mp)	Tarla	Parcelă	Nr. topo	Observații / Referințe
1	curți constructii	DA	447	23	1267	-	

## Date referitoare la construcții

Crt	Număr	Destinație construcție	Supraf. (mp)	Situație juridică	Observații / Referințe
A1.1	20019-C1	construcții anexa	Din acte: 0 Masurata: 21	Cu acte	Nr. niveluri:1; S. construita la sol:21 mp; S. construita desfasurata:21 mp; garaj

## Lungime Segmente

1) Valorile lungimilor segmentelor sunt obținute din proiecție în plan.

Punct început	X / Y	Punct sfârșit	X / Y	Lungime segment (** (m)
1	584.854,3 386.285,014	2	584.847,838 386.314,868	30.545
2	584.847,838 386.314,868	3	584.843,367 386.316,168	4.656
3	584.843,367 386.316,168	4	584.840,029 386.316,273	3.34

Punct început	X / Y	Punct sfârşit	X / Y	Lungime segment (** (m)
4	584.840,029 386.316,273	5	584.837,268 386.316,36	2.762
5	584.837,268 386.316,36	6	584.835,625 386.316,146	1.657
6	584.835,625 386.316,146	7	584.832,773 386.315,484	2.928
7	584.832,773 386.315,484	8	584.827,612 386.314,16	5.328
8	584.827,612 386.314,16	9	584.826,148 386.302,975	11.28
9	584.826,148 386.302,975	10	584.840,141 386.307,014	14.564
10	584.840,141 386.307,014	11	584.840,687 386.302,33	4.716
11	584.840,687 386.302,33	12	584.842,318 386.295,65	6.876
12	584.842,318 386.295,65	13	584.844,903 386.284,026	11.908
13	584.844,903 386.284,026	14	584.845,542 386.280,496	3.587
14	584.845,542 386.280,496	1	584.854,3 386.285,014	9.855

\*\* Lungimile segmentelor sunt determinate în planul de proiecție Stereo 70 și sunt rotunjite la 1 milimetru.

\*\*\* Distanța dintre puncte este formată din segmente cumulate ce sunt mai mici decât valoarea 1 milimetru.





**DATE DESPRE IMOBILUL NR. 13220**

Oficiul de Cadastru și Publicitate Imobiliară PRAHOVA  
Biroul de Cadastru și Publicitate Imobiliară Ploiești

**A. Partea I. Descrierea imobilului**

TEREN Intravilan

Nr. CF vechi:457  
Nr. cadastral vechi:605

Adresa: Loc. Bucov, Jud. Prahova

Nr. Crt	Nr cadastral Nr. topografic	Suprafața* (mp)	Observații / Referințe
A1	23571	Din acte: 770 Masurata: 774	Sector cadastral:48 Teren neimprejmuit;

**B. Partea II. Proprietari și acte**

Inscrieri privitoare la dreptul de proprietate și alte drepturi reale		Referințe
<b>6764 / 11/06/2003</b>		
Act Notarial nr. 3285, din 06/06/2003 emis de BNP.IVAN CONSTANTIN (CONTRACT DE VANZARE-CUMPARARE; );		
B1	Intabulare, drept de PROPRIETATEcumparare ca bun comun, dobandit prin Conventie, cota actuala 1/1, cota initiala 1/1 1) <b>BANICA GIGI</b> 2) <b>BANICA RAHELA TAMARA</b> <i>OBSERVATII: (provenita din conversia CF 457)</i>	A1

**C. Partea III. SARCINI .**

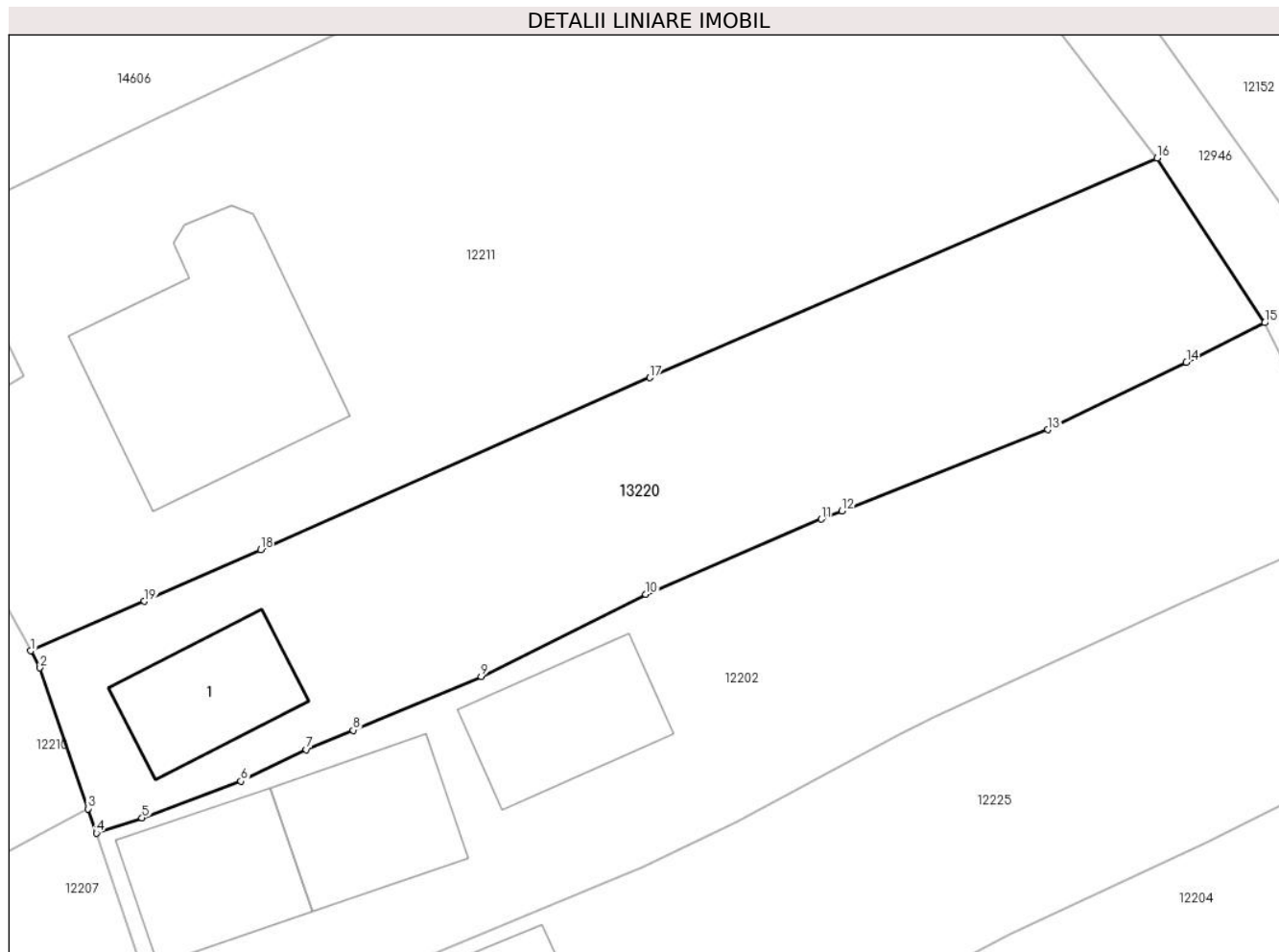
Inscrieri privind dezmembramintele dreptului de proprietate, drepturi reale de garanție și sarcini	Referințe
NU SUNT	

## Anexa Nr. 1 La Partea I

## Teren

Nr cadastral	Suprafața (mp)*	Observații / Referințe
23571	Din acte: 770 Masurata: 774	

\* Suprafața este determinată în planul de proiecție Stereo 70.



## Date referitoare la teren

Crt	Categorie folosință	Intra vilan	Suprafața (mp)	Tarla	Parcelă	Nr. topo	Observații / Referințe
1	curți constructii	DA	162	23	1309	-	
2	arabil	DA	612	23	-	-	

## Date referitoare la construcții

Crt	Număr	Destinație construcție	Supraf. (mp)	Situație juridică	Observații / Referințe
A1.1	23571-C1	constructii anexa	Din acte: 0 Masurata: 55	Fara acte	Nr. niveluri:1; S. construita la sol:55 mp; S. construita desfasurata:55 mp;

## Lungime Segmente

1) Valorile lungimilor segmentelor sunt obținute din proiecție în plan.

Punct început	X / Y	Punct sfârșit	X / Y	Lungime segment (** (m)
1	584.802,015 386.440,543	2	584.802,533 386.439,605	1.072
2	584.802,533 386.439,605	3	584.805,197 386.431,779	8.267

Punct început	X / Y	Punct sfârșit	X / Y	Lungime segment (** (m)
3	584.805,197 386.431,779	4	584.805,667 386.430,429	1.429
4	584.805,667 386.430,429	5	584.808,197 386.431,274	2.667
5	584.808,197 386.431,274	6	584.813,687 386.433,31	5.855
6	584.813,687 386.433,31	7	584.817,319 386.435,057	4.03
7	584.817,319 386.435,057	8	584.819,913 386.436,145	2.813
8	584.819,913 386.436,145	9	584.827,029 386.439,129	7.716
9	584.827,029 386.439,129	10	584.836,171 386.443,689	10.216
10	584.836,171 386.443,689	11	584.845,913 386.447,857	10.596
11	584.845,913 386.447,857	12	584.847,061 386.448,311	1.235
12	584.847,061 386.448,311	13	584.858,503 386.452,829	12.302
13	584.858,503 386.452,829	14	584.866,185 386.456,564	8.542
14	584.866,185 386.456,564	15	584.870,533 386.458,758	4.87
15	584.870,533 386.458,758	16	584.864,566 386.467,896	10.914
16	584.864,566 386.467,896	17	584.836,399 386.455,711	30.69
17	584.836,399 386.455,711	18	584.814,784 386.446,157	23.632
18	584.814,784 386.446,157	19	584.808,321 386.443,301	7.066
19	584.808,321 386.443,301	1	584.802,015 386.440,543	6.883

\*\* Lungimile segmentelor sunt determinate în planul de proiecție Stereo 70 și sunt rotunjite la 1 milimetru.

\*\*\* Distanța dintre puncte este formată din segmente cumulate ce sunt mai mici decât valoarea 1 milimetru.



**DATE DESPRE IMOBILUL NR. 13221**

Oficiul de Cadastru și Publicitate Imobiliară PRAHOVA  
Biroul de Cadastru și Publicitate Imobiliară Ploiești

**A. Partea I. Descrierea imobilului**

TEREN Intravilan

Adresa: Loc. Bucov, Str Ion Creanga, Jud. Prahova

Nr. Crt	Nr cadastral Nr. topografic	Suprafața* (mp)	Observații / Referințe
A1		1.500	Sector cadastral:48 Teren neimprejmuit;

**B. Partea II. Proprietari și acte**

Inscrieri privitoare la dreptul de proprietate și alte drepturi reale	Referințe
/	
Act Notarial nr. 9914, din 22/11/2004 emis de NP TUDOSE MARIA (ACT DE PARTAJ VOLUNTAR; );	
B0	A1
Intabulare, drept de PROPRIETATEpartaj voluntar, dobandit prin lesire Din Indiviziune, cota actuala 1/1, cota initiala 1/1 1) PARLACABU VASILE	

**C. Partea III. SARCINI .**

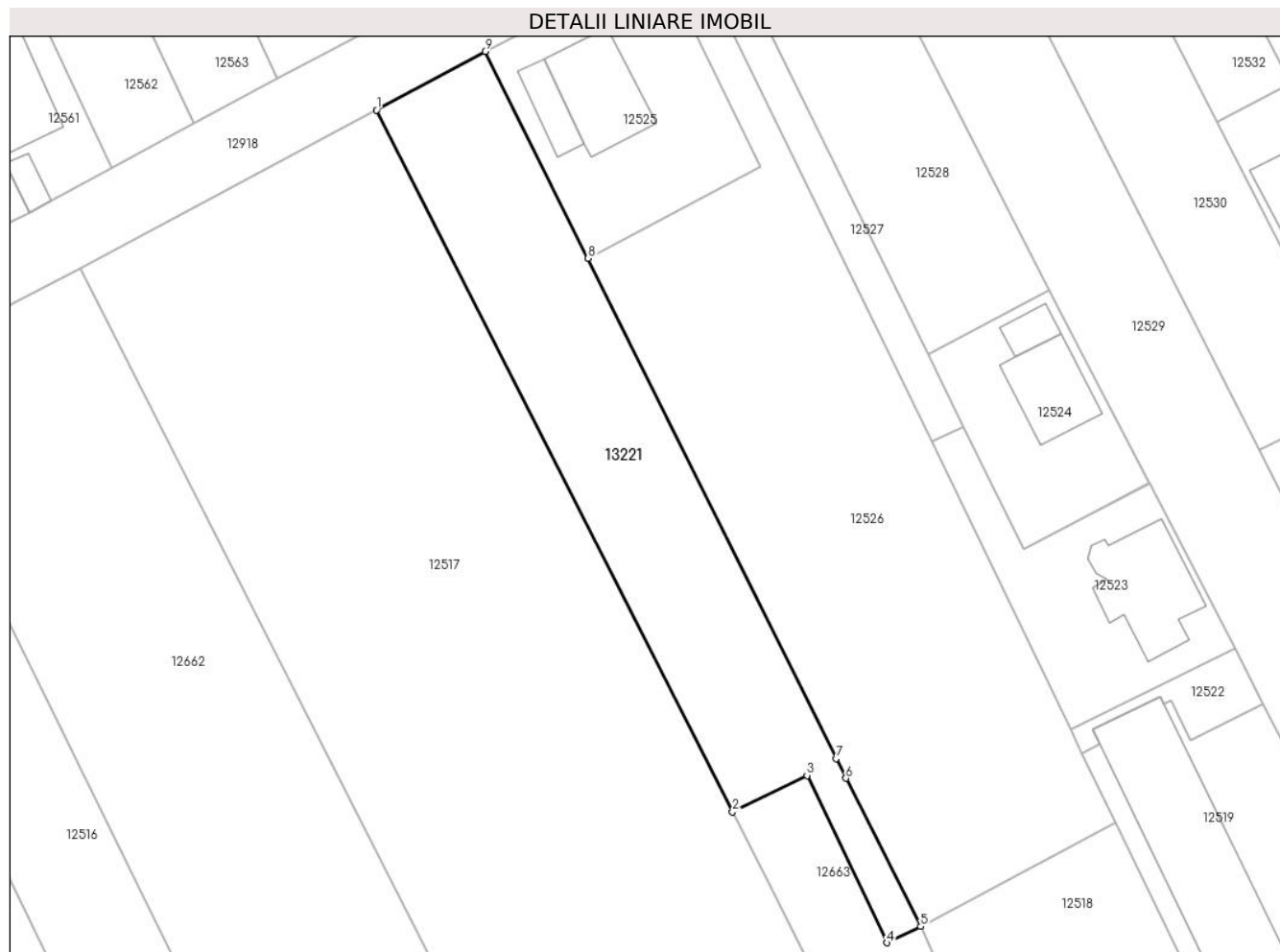
Inscrieri privind dezmembramintele dreptului de proprietate, drepturi reale de garanție și sarcini	Referințe
NU SUNT	

## Anexa Nr. 1 La Partea I

## Teren

Nr cadastral	Suprafața (mp)*	Observații / Referințe
	1.500	

\* Suprafața este determinată în planul de proiecție Stereo 70.



## Date referitoare la teren

Crt	Categorie folosință	Intravilan	Suprafața (mp)	Tarla	Parcelă	Nr. topo	Observații / Referințe
1	arabil	DA	1.500	52	2131/6	-	

## Lungime Segmente

1) Valorile lungimilor segmentelor sunt obținute din proiecție în plan.

Punct început	X / Y	Punct sfârșit	X / Y	Lungime segment (** (m)
1	584.074,49 386.072,334	2	584.117,792 385.987,019	95.675
2	584.117,792 385.987,019	3	584.126,872 385.991,435	10.097
3	584.126,872 385.991,435	4	584.136,598 385.971,095	22.546
4	584.136,598 385.971,095	5	584.140,71 385.973,06	4.557
5	584.140,71 385.973,06	6	584.131,604 385.991,085	20.195

Punct început	X / Y	Punct sfârșit	X / Y	Lungime segment (** (m)
6	584.131,604 385.991,085	7	584.130,415 385.993,482	2.676
7	584.130,415 385.993,482	8	584.100,234 386.054,335	67.926
8	584.100,234 386.054,335	9	584.087,685 386.079,473	28.096
9	584.087,685 386.079,473	1	584.074,49 386.072,334	15.002

\*\* Lungimile segmentelor sunt determinate în planul de proiecție Stereo 70 și sunt rotunjite la 1 milimetru.

\*\*\* Distanța dintre puncte este formată din segmente cumulate ce sunt mai mici decât valoarea 1 milimetru.





**DATE DESPRE IMOBILUL NR. 13222**

Oficiul de Cadastru și Publicitate Imobiliară PRAHOVA  
Biroul de Cadastru și Publicitate Imobiliară Ploiești

**A. Partea I. Descrierea imobilului**

TEREN Intravilan

Nr. CF vechi:457  
Nr. cadastral vechi:604

Adresa: Loc. Bucov, Str Theodor Amann, Nr. 20, Jud. Prahova

Nr. Crt	Nr cadastral Nr. topografic	Suprafața* (mp)	Observații / Referințe
A1	23570	336	Sector cadastral:48 Teren imprejmuit;

**Construcții**

Crt	Nr cadastral Nr. topografic	Adresa	Observații / Referințe
A1.1	23570-C1	Loc. Bucov, Str Theodor Amann, Nr. 20, Jud. Prahova	Nr. niveluri:2; S. construita la sol:110 mp; S. construita desfasurata:164 mp; C1 - locuinta

**B. Partea II. Proprietari și acte**

Inscrieri privitoare la dreptul de proprietate și alte drepturi reale		Referințe
<b>6764 / 11/06/2003</b>		
Act Notarial nr. 3285, din 06/06/2003 emis de BNP.IVAN CONSTANTIN (CONTRACT DE VANZARE-CUMPARARE; );		
B1	Intabulare, drept de PROPRIETATEcumparare ca bun comun, dobandit prin Conventie, cota actuala 1/1, cota initiala 1/1 1) <b>BANICA GIGI</b> 2) <b>BANICA RAHELA TAMARA</b> <i>OBSERVATII: (provenita din conversia CF 457)</i>	A1, A1.1

**C. Partea III. SARCINI .**

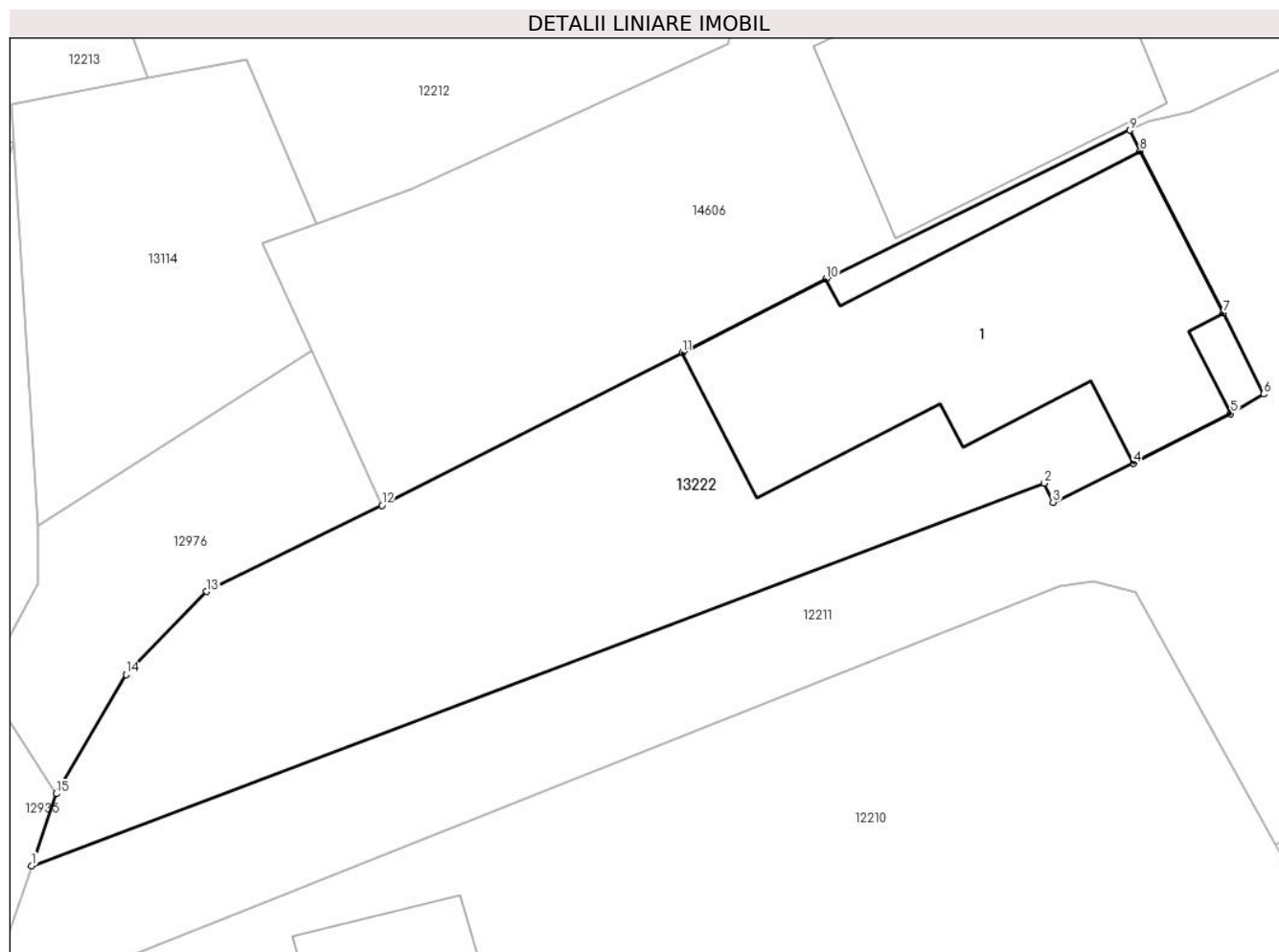
Inscrieri privind dezmembramintele dreptului de proprietate, drepturi reale de garanție și sarcini	Referințe
NU SUNT	

## Anexa Nr. 1 La Partea I

## Teren

Nr cadastral	Suprafața (mp)*	Observații / Referințe
23570	336	

\* Suprafața este determinată în planul de proiecție Stereo 70.



## Date referitoare la teren

Crt	Categorie folosință	Intra vilan	Suprafața (mp)	Tarla	Parcelă	Nr. topo	Observații / Referințe
1	curți constructii	DA	336	23	1312	-	

## Date referitoare la construcții

Crt	Număr	Destinație construcție	Supraf. (mp)	Situație juridică	Observații / Referințe
A1.1	23570-C1	construcții de locuințe	Din acte: 0 Masurata: 110	Cu acte	Nr. niveluri:2; S. construita la sol:110 mp; S. construita desfasurata:164 mp; C1 - locuinta

## Lungime Segmente

1) Valorile lungimilor segmentelor sunt obținute din proiecție în plan.

Punct început	X / Y	Punct sfârșit	X / Y	Lungime segment (** (m)
1	584.759,824 386.439,824	2	584.794,191 386.452,8	36.735
2	584.794,191 386.452,8	3	584.794,48 386.452,15	0.711
3	584.794,48 386.452,15	4	584.797,216 386.453,464	3.035

Punct început	X / Y	Punct sfârşit	X / Y	Lungime segment (** (m)
4	584.797,216 386.453,464	5	584.800,511 386.455,158	3.705
5	584.800,511 386.455,158	6	584.801,631 386.455,818	1.3
6	584.801,631 386.455,818	7	584.800,259 386.458,573	3.078
7	584.800,259 386.458,573	8	584.797,439 386.464,056	6.166
8	584.797,439 386.464,056	9	584.797,093 386.464,763	0.787
9	584.797,093 386.464,763	10	584.786,777 386.459,723	11.481
10	584.786,777 386.459,723	11	584.781,901 386.457,216	5.483
11	584.781,901 386.457,216	12	584.771,709 386.452,046	11.428
12	584.771,709 386.452,046	13	584.765,76 386.449,125	6.627
13	584.765,76 386.449,125	14	584.763,027 386.446,308	3.925
14	584.763,027 386.446,308	15	584.760,665 386.442,269	4.679
15	584.760,665 386.442,269	1	584.759,824 386.439,824	2.586

\*\* Lungimile segmentelor sunt determinate în planul de proiecție Stereo 70 și sunt rotunjite la 1 milimetru.

\*\*\* Distanța dintre puncte este formată din segmente cumulate ce sunt mai mici decât valoarea 1 milimetru.



**DATE DESPRE IMOBILUL NR. 13223**

Oficiul de Cadastru și Publicitate Imobiliară PRAHOVA  
Biroul de Cadastru și Publicitate Imobiliară Ploiești

**A. Partea I. Descrierea imobilului**

TEREN Intravilan

Adresa: Loc. Bucov, Jud. Prahova

Nr. Crt	Nr cadastral Nr. topografic	Suprafața* (mp)	Observații / Referințe
A1		Din acte: 500 Masurata: 603	Sector cadastral:48 Teren imprejmuit;

**B. Partea II. Proprietari și acte**

Inscrieri privitoare la dreptul de proprietate și alte drepturi reale		Referințe
/		
Act Administrativ nr. 29898, din 06/04/1995 emis de CJSDPAT PRAHOVA (TITLU DE PROPRIETATE; );		
B1	Intabulare, drept de PROPRIETATE, dobandit prin Reconstituire, cota actuala 1/1, cota initiala 1/1 1) ION ILIE MARIN	A1

**C. Partea III. SARCINI .**

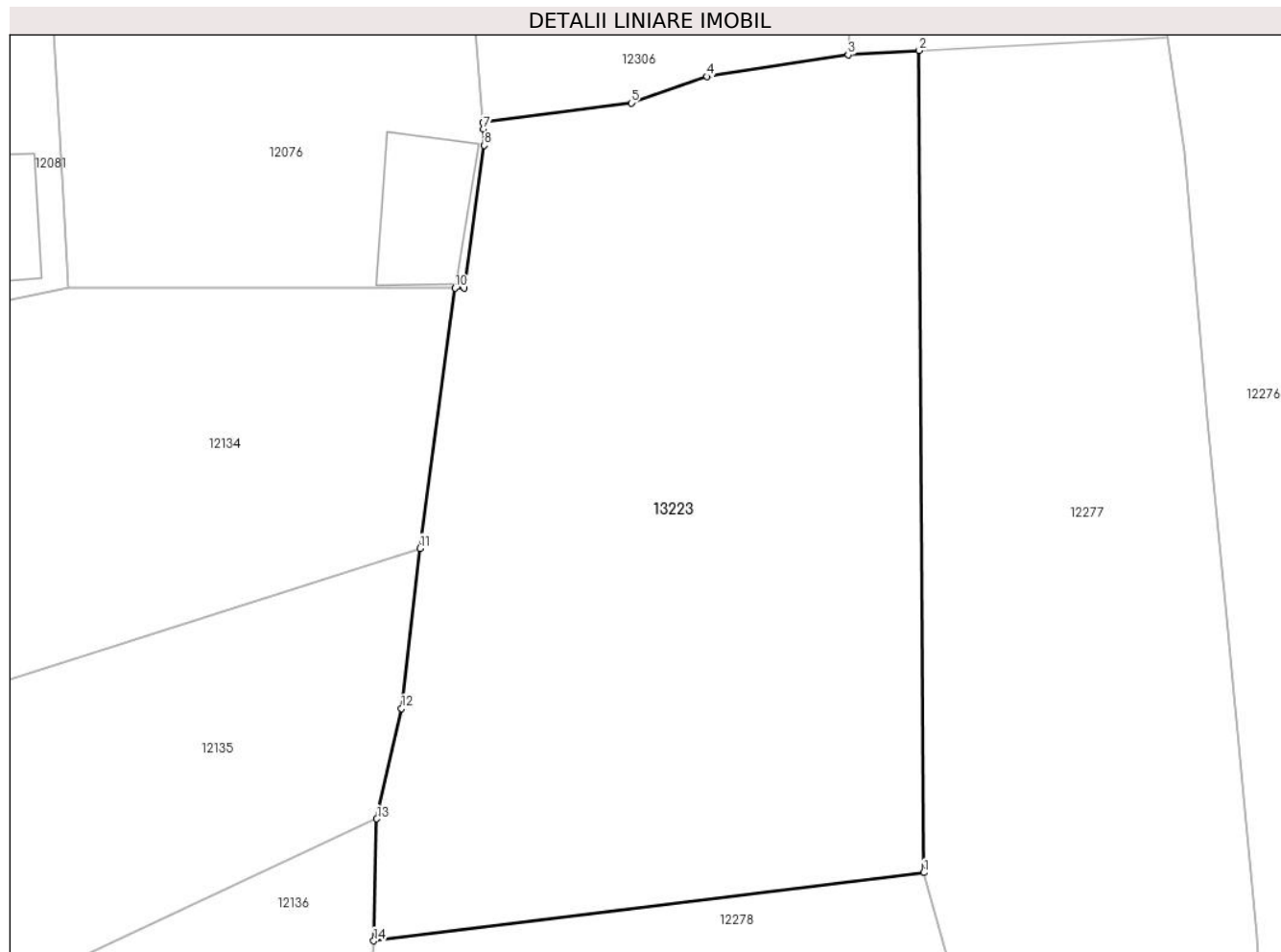
Inscrieri privind dezmembramintele dreptului de proprietate, drepturi reale de garanție și sarcini	Referințe
NU SUNT	

## Anexa Nr. 1 La Partea I

## Teren

Nr cadastral	Suprafața (mp)*	Observații / Referințe
	Din acte: 500 Masurata: 603	

\* Suprafața este determinată în planul de proiecție Stereo 70.



## Date referitoare la teren

Crt	Categorie folosință	Intra vilan	Suprafața (mp)	Tarla	Parcelă	Nr. topo	Observații / Referințe
1	curți constructii	DA	603	21	1200	-	

## Lungime Segmente

1) Valorile lungimilor segmentelor sunt obținute din proiecție în plan.

Punct început	X / Y	Punct sfârșit	X / Y	Lungime segment (** (m)
1	585.007,001 386.493,904	2	585.006,831 386.525,62	31.716
2	585.006,831 386.525,62	3	585.004,089 386.525,449	2.747
3	585.004,089 386.525,449	4	584.998,643 386.524,611	5.51
4	584.998,643 386.524,611	5	584.995,719 386.523,594	3.096
5	584.995,719 386.523,594	6	584.989,99 386.522,835	5.779

Punct început	X / Y	Punct sfârşit	X / Y	Lungime segment (** (m)
6	584.989,99 386.522,835	7	584.990,009 386.522,583	0.253
7	584.990,009 386.522,583	8	584.990,047 386.521,961	0.623
8	584.990,047 386.521,961	9	584.989,284 386.516,454	5.56
9	584.989,284 386.516,454	10	584.988,929 386.516,454	0.355
10	584.988,929 386.516,454	11	584.987,568 386.506,415	10.131
11	584.987,568 386.506,415	12	584.986,855 386.500,241	6.215
12	584.986,855 386.500,241	13	584.985,903 386.495,978	4.368
13	584.985,903 386.495,978	14	584.985,782 386.491,274	4.706
14	584.985,782 386.491,274	1	585.007,001 386.493,904	21.381

\*\* Lungimile segmentelor sunt determinate în planul de proiecție Stereo 70 și sunt rotunjite la 1 milimetru.

\*\*\* Distanța dintre puncte este formată din segmente cumulate ce sunt mai mici decât valoarea 1 milimetru.





**DATE DESPRE IMOBILUL NR. 13225**

Oficiul de Cadastru și Publicitate Imobiliară PRAHOVA  
Biroul de Cadastru și Publicitate Imobiliară Ploiești

**A. Partea I. Descrierea imobilului**

TEREN Intravilan

Adresa: Loc. Bucov, Al Gradini?Ei , Jud. Prahova

Nr. Crt	Nr cadastral Nr. topografic	Suprafața* (mp)	Observații / Referințe
A1	28634	Din acte: 101 Masurata: 127	Sector cadastral:48 Teren neimprejmuit; Tronson 2

**B. Partea II. Proprietari și acte**

Inscrieri privitoare la dreptul de proprietate și alte drepturi reale	Referințe
<b>138692 / 23/12/2020</b>	
Act Normativ nr. 1359, din 27/12/2001 emis de GUVERNUL ROMANIEI (; act administrativ nr 4035 din 04.01.2021, emis de PRIMARIA BUCOV;act administrativ nr 68 din 23.12.2020, emis de Consiliul Local Bucov; act administrativ nr 17299 din 07.12.2020, emis de PRIMARIA BUCOV);	
B1	A1
Intabulare, drept de PROPRIETATE, dobandit prin Lege, cota actuala 1/1, cota initiala 1/1 1) <b>COMUNA BUCOV</b> , CIF:2843531, (domeniu public)	

**C. Partea III. SARCINI .**

Inscrieri privind dezmembramintele dreptului de proprietate, drepturi reale de garanție și sarcini	Referințe
NU SUNT	

## Anexa Nr. 1 La Partea I

## Teren

Nr cadastral	Suprafața (mp)*	Observații / Referințe
28634	Din acte: 101 Masurata: 127	Tronson 2

\* Suprafața este determinată în planul de proiecție Stereo 70.



## Date referitoare la teren

Crt	Categorie folosință	Intra vilan	Suprafața (mp)	Tarla	Parcelă	Nr. topo	Observații / Referințe
1	curți constructii	DA	127	20	607	-	constructii canale

## Lungime Segmente

1) Valorile lungimilor segmentelor sunt obținute din proiecție în plan.

Punct început	X / Y	Punct sfârșit	X / Y	Lungime segment (** (m)
1	585.385,991 386.709,453	2	585.380,677 386.706,224	6.218
2	585.380,677 386.706,224	3	585.383,283 386.703,392	3.849
3	585.383,283 386.703,392	4	585.389,004 386.694,077	10.932
4	585.389,004 386.694,077	5	585.392,543 386.693,567	3.576
5	585.392,543 386.693,567	6	585.408,346 386.688,266	16.668

Punct început	X / Y	Punct sfârșit	X / Y	Lungime segment (** (m)
6	585.408,346 386.688,266	7	585.408,115 386.691,754	3.496
7	585.408,115 386.691,754	8	585.398,952 386.694,982	9.715
8	585.398,952 386.694,982	9	585.391,169 386.697,878	8.304
9	585.391,169 386.697,878	10	585.390,009 386.699,304	1.838
10	585.390,009 386.699,304	1	585.385,991 386.709,453	10.915

\*\* Lungimile segmentelor sunt determinate în planul de proiecție Stereo 70 și sunt rotunjite la 1 milimetru.

\*\*\* Distanța dintre puncte este formată din segmente cumulate ce sunt mai mici decât valoarea 1 milimetru.





## DATE DESPRE IMOBILUL NR. 13250

Oficiul de Cadastru și Publicitate Imobiliară PRAHOVA  
Biroul de Cadastru și Publicitate Imobiliară Ploiești

## A. Partea I. Descrierea imobilului

TEREN Intravilan

Adresa: Loc. Bucov, Str Dacia, Jud. Prahova

Nr. Crt	Nr cadastral Nr. topografic	Suprafața* (mp)	Observații / Referințe
A1	33630	159	Sector cadastral:48 Teren imprejmuit;

## B. Partea II. Proprietari și acte

Inscrieri privitoare la dreptul de proprietate și alte drepturi reale		Referințe
<b>9075 / 25/01/2024</b>		
Act Notarial nr. 127, din 19/01/2024 emis de NP Pelizaru Elisabeta Alexandra;		
B1	Se infiinteaza cartea funciara 33630 a imobilului cu numarul cadastral 33630 / UAT Bucov, rezultat din dezmembrarea imobilului cu numarul cadastral 22267 inscris in cartea funciara 22267;	A1
Act Notarial nr. 261/2004 emis de NP Francu Matei (CONTRACT DE VANZARE-CUMPARARE; );		
B2	Intabulare, drept de PROPRIETATE, dobandit prin Conventie, cota actuala 1/1, cota initiala 1/1 1) <b>SC BAUMEISTER SRL</b> , CIF:99999999999999 <i>OBSERVATII: pozitie transcrisa din CF 22267/Bucov, inscrisa prin incheierea nr. 11688 din 09/07/2004;</i>	A1
Act Administrativ nr. 112044, din 14/07/2023 emis de OCPI PRAHOVA (; Incheiere de respingere ; act notarial nr 1060 din 06.04.2023, emis de NP Pelizaru Elisabeta-Alexandra);		
B3	se repositioneaza imobilul conform documentatiei tehnice avizate <i>OBSERVATII: pozitie transcrisa din CF 22267/Bucov, inscrisa prin incheierea nr. 163128 din 27/10/2023;</i>	A1
B4	se actualizeaza informatiile cadastrale in sensul modificarii limitelor si a suprafetei imobilului conform documentatie tehnice avizate <i>OBSERVATII: pozitie transcrisa din CF 22267/Bucov, inscrisa prin incheierea nr. 163128 din 27/10/2023;</i>	A1

## C. Partea III. SARCINI .

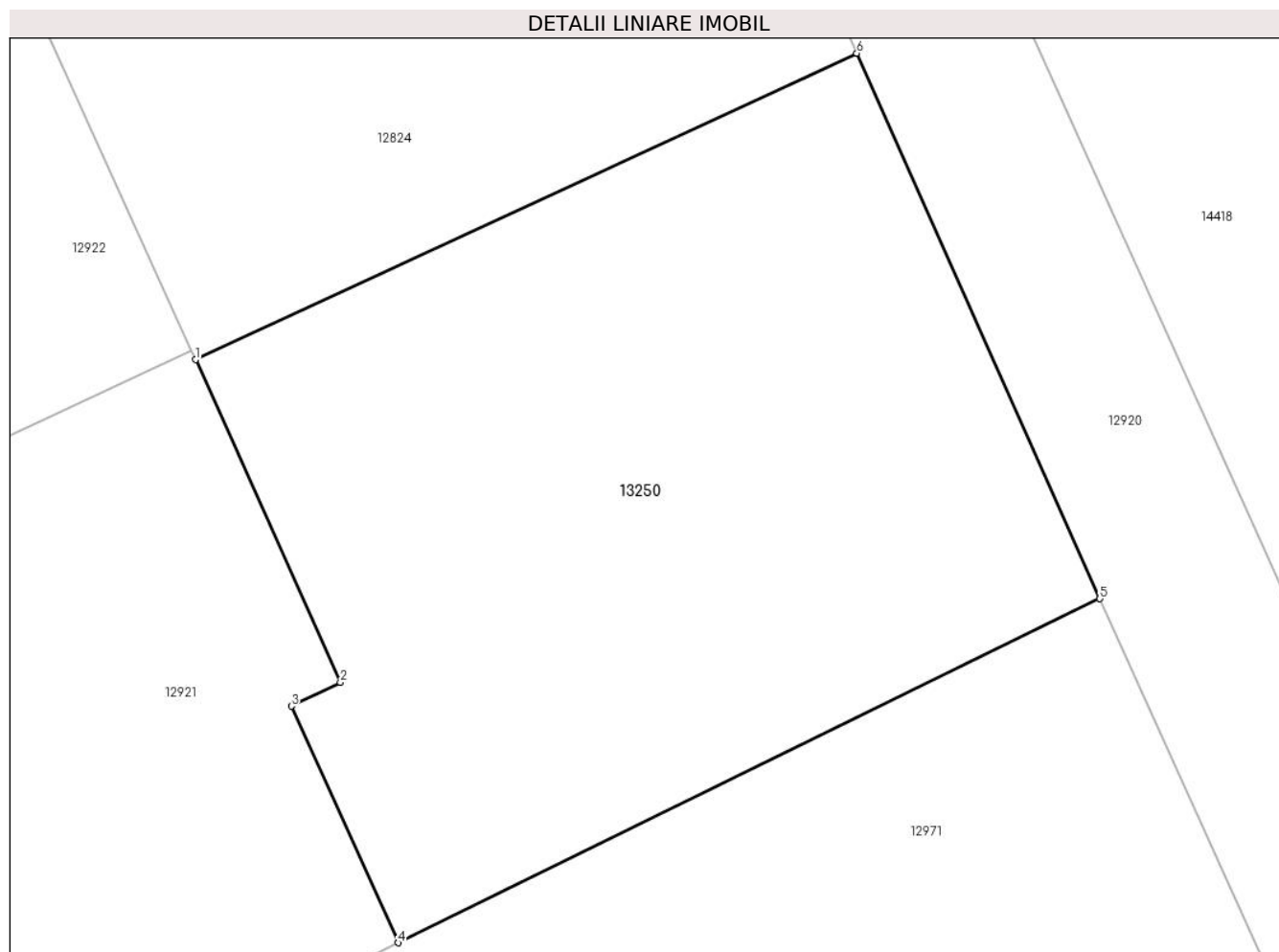
Inscrieri privind dezmembramintele dreptului de proprietate, drepturi reale de garanție și sarcini	Referințe
NU SUNT	

## Anexa Nr. 1 La Partea I

## Teren

Nr cadastral	Suprafața (mp)*	Observații / Referințe
33630	159	

\* Suprafața este determinată în planul de proiecție Stereo 70.



## Date referitoare la teren

Crt	Categorie folosință	Intravilan	Suprafața (mp)	Tarla	Parcelă	Nr. topo	Observații / Referințe
1	arabil	DA	159	52	2125/49	-	

## Lungime Segmente

1) Valorile lungimilor segmentelor sunt obținute din proiecție în plan.

Punct început	X / Y	Punct sfârșit	X / Y	Lungime segment (** (m)
1	583.974,684 386.566,26	2	583.977,397 386.560,221	6.62
2	583.977,397 386.560,221	3	583.976,477 386.559,778	1.021
3	583.976,477 386.559,778	4	583.978,477 386.555,35	4.859
4	583.978,477 386.555,35	5	583.991,616 386.561,788	14.632
5	583.991,616 386.561,788	6	583.987,066 386.571,994	11.174

Punct început	X / Y	Punct sfârşit	X / Y	Lungime segment (** (m)
6	583.987,066 386.571,994	1	583.974,684 386.566,26	13.645

\*\* Lungimile segmentelor sunt determinate în planul de proiecţie Stereo 70 şi sunt rotunjite la 1 milimetru.

\*\*\* Distanţa dintre puncte este formată din segmente cumulate ce sunt mai mici decât valoarea 1 milimetru.





**DATE DESPRE IMOBILUL NR. 13251**

Oficiul de Cadastru și Publicitate Imobiliară PRAHOVA  
Biroul de Cadastru și Publicitate Imobiliară Ploiești

**A. Partea I. Descrierea imobilului**

TEREN Intravilan

Adresa: Loc. Bucov, Str Petre Ispirescu, Nr. 68, Jud. Prahova

Nr. Crt	Nr cadastral Nr. topografic	Suprafața* (mp)	Observații / Referințe
A1	34534	260	Sector cadastral:48 Teren imprejmuit;

**B. Partea II. Proprietari și acte**

Inscrieri privitoare la dreptul de proprietate și alte drepturi reale		Referințe
<b>44860 / 22/03/2024</b>		
Act Notarial nr. 431, din 21/03/2024 emis de Moanta Georgeta (; act dezm);		
B1	Se infiinteaza cartea funciara 34534 a imobilului cu numarul cadastral 34534 / UAT Bucov, rezultat din dezmembrarea imobilului cu numarul cadastral 24713 inscris in cartea funciara 24713;	A1
Act Notarial nr. 1724, din 21/11/2017 emis de Barbu Floarea;		
B2	Se infiinteaza cartea funciara 24713 a imobilului cu numarul cadastral 24713/Bucov, rezultat din dezmembrarea imobilului cu numarul cadastral 24690 inscris in cartea funciara 24690; <i>OBSERVATII: pozitie transcrisa din CF 24713/Bucov, inscrisa prin incheierea nr. 107002 din 22/11/2017;</i>	A1
Act Notarial nr. 145, din 26/01/2023 emis de NP BARBU MARIA MADALINA;		
B3	Intabulare, drept de PROPRIETATEcumparare ca bun propriu, dobandit prin Conventie, cota actuala 1/1, cota initiala 1/1 1) <b>GHEORGHE ALINA-ELENA</b> <i>OBSERVATII: pozitie transcrisa din CF 24713/Bucov, inscrisa prin incheierea nr. 10884 din 27/01/2023;</i>	A1

**C. Partea III. SARCINI .**

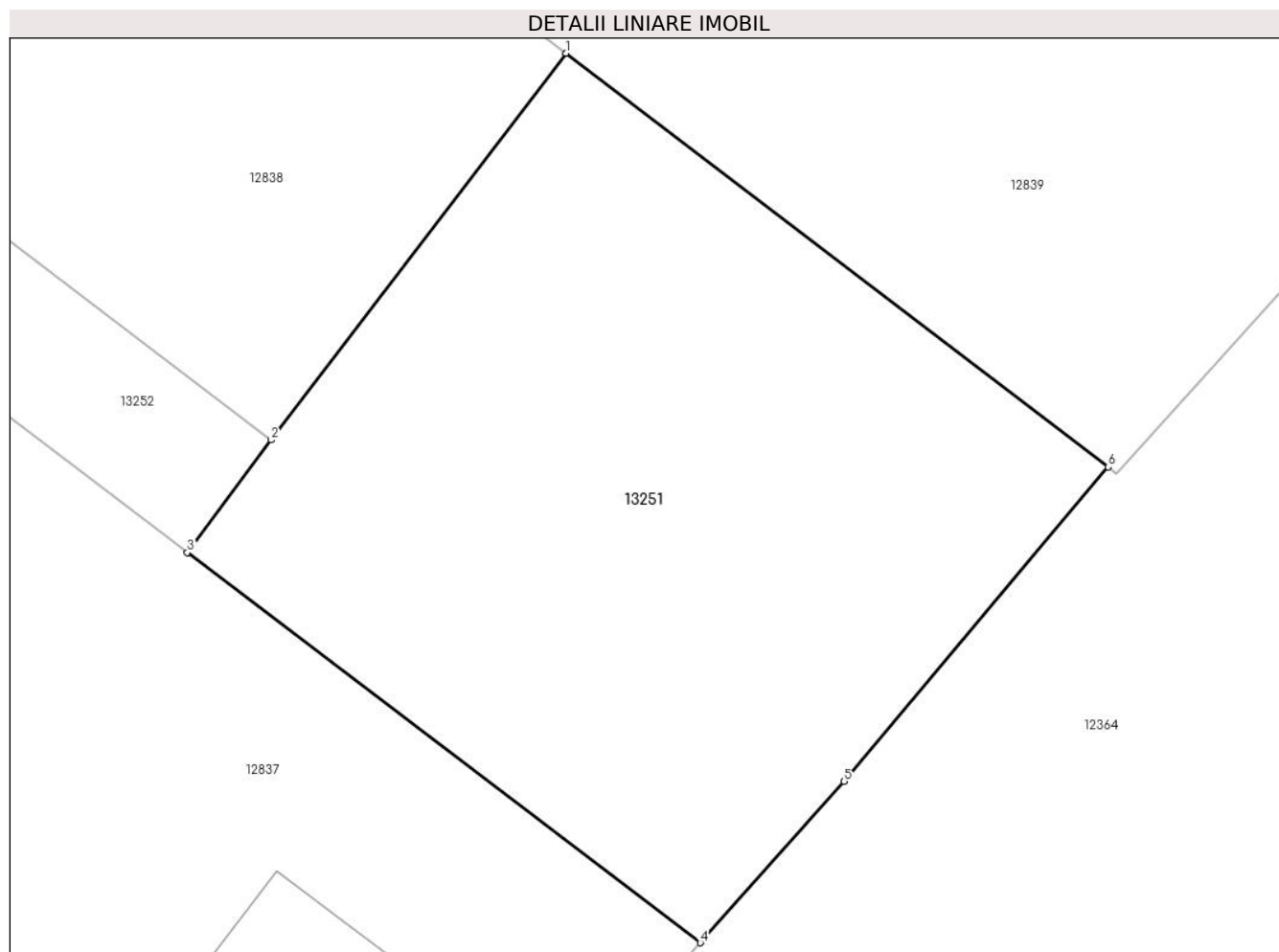
Inscrieri privind dezmembramintele dreptului de proprietate, drepturi reale de garanție și sarcini	Referințe
NU SUNT	

## Anexa Nr. 1 La Partea I

## Teren

Nr cadastral	Suprafața (mp)*	Observații / Referințe
34534	260	

\* Suprafața este determinată în planul de proiecție Stereo 70.



## Date referitoare la teren

Crt	Categorie folosință	Intravilan	Suprafața (mp)	Tarla	Parcelă	Nr. topo	Observații / Referințe
1	arabil	DA	260	52	2132/4	-	

## Lungime Segmente

1) Valorile lungimilor segmentelor sunt obținute din proiecție în plan.

Punct început	X / Y	Punct sfârșit	X / Y	Lungime segment (** (m)
1	584.517,437 386.527,517	2	584.510,069 386.517,865	12.143
2	584.510,069 386.517,865	3	584.507,979 386.515,057	3.5
3	584.507,979 386.515,057	4	584.520,788 386.505,318	16.091
4	584.520,788 386.505,318	5	584.524,383 386.509,347	5.4
5	584.524,383 386.509,347	6	584.530,974 386.517,195	10.249

Punct început	X / Y	Punct sfârşit	X / Y	Lungime segment (** (m)
6	584.530,974 386.517,195	1	584.517,437 386.527,517	17.023

\*\* Lungimile segmentelor sunt determinate în planul de proiecţie Stereo 70 şi sunt rotunjite la 1 milimetru.

\*\*\* Distanţa dintre puncte este formată din segmente cumulate ce sunt mai mici decât valoarea 1 milimetru.



**DATE DESPRE IMOBILUL NR. 13252**

Oficiul de Cadastru și Publicitate Imobiliară PRAHOVA  
Biroul de Cadastru și Publicitate Imobiliară Ploiești

**A. Partea I. Descrierea imobilului**

TEREN Intravilan

Adresa: Loc. Bucov, Str Petre Ispirescu, Nr. 68, Jud. Prahova

Nr. Crt	Nr cadastral Nr. topografic	Suprafața* (mp)	Observații / Referințe
A1	34532	145	Sector cadastral:48 Teren imprejmuit;

**B. Partea II. Proprietari și acte**

Inscrieri privitoare la dreptul de proprietate și alte drepturi reale		Referințe
<b>44860 / 22/03/2024</b>		
Act Notarial nr. 431, din 21/03/2024 emis de Moanta Georgeta (; act dezm);		
B1	Se infiinteaza cartea funciara 34532 a imobilului cu numarul cadastral 34532 / UAT Bucov, rezultat din dezmembrarea imobilului cu numarul cadastral 24713 inscris in cartea funciara 24713;	A1
Act Notarial nr. 1724, din 21/11/2017 emis de Barbu Floarea;		
B2	Se infiinteaza cartea funciara 24713 a imobilului cu numarul cadastral 24713/Bucov, rezultat din dezmembrarea imobilului cu numarul cadastral 24690 inscris in cartea funciara 24690; <i>OBSERVATII: pozitie transcrisa din CF 24713/Bucov, inscrisa prin incheierea nr. 107002 din 22/11/2017;</i>	A1
Act Notarial nr. 145, din 26/01/2023 emis de NP BARBU MARIA MADALINA;		
B3	Intabulare, drept de PROPRIETATEcumparare ca bun propriu, dobandit prin Conventie, cota actuala 1/1, cota initiala 1/1 1) <b>GHEORGHE ALINA-ELENA</b> <i>OBSERVATII: pozitie transcrisa din CF 24713/Bucov, inscrisa prin incheierea nr. 10884 din 27/01/2023;</i>	A1

**C. Partea III. SARCINI .**

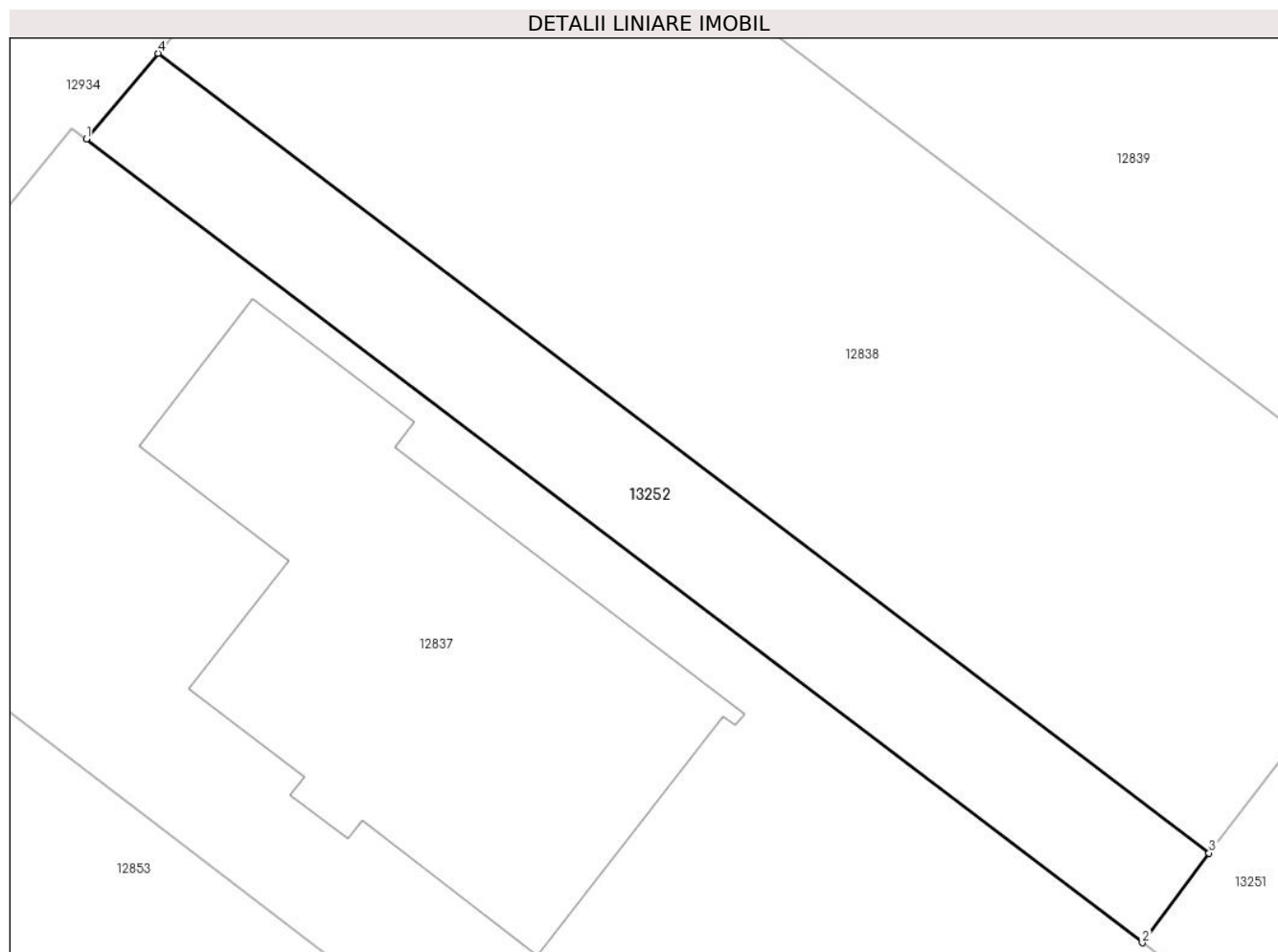
Inscrieri privind dezmembramintele dreptului de proprietate, drepturi reale de garanție și sarcini	Referințe
NU SUNT	

## Anexa Nr. 1 La Partea I

## Teren

Nr cadastral	Suprafața (mp)*	Observații / Referințe
34532	145	

\* Suprafața este determinată în planul de proiecție Stereo 70.



## Date referitoare la teren

Crt	Categorie folosință	Intravilan	Suprafața (mp)	Tarla	Parcelă	Nr. topo	Observații / Referințe
1	arabil	DA	145	52	2132/4	-	

## Lungime Segmente

1) Valorile lungimilor segmentelor sunt obținute din proiecție în plan.

Punct început	X / Y	Punct sfârșit	X / Y	Lungime segment (** (m)
1	584.474,905 386.540,204	2	584.507,979 386.515,057	41.548
2	584.507,979 386.515,057	3	584.510,069 386.517,865	3.5
3	584.510,069 386.517,865	4	584.477,153 386.542,892	41.35
4	584.477,153 386.542,892	1	584.474,905 386.540,204	3.504

\*\* Lungimile segmentelor sunt determinate în planul de proiecție Stereo 70 și sunt rotunjite la 1 milimetru.

**\*\*\* Distanţa dintre puncte este formată din segmente cumulate ce sunt mai mici decât valoarea 1 milimetru.**







## DATE DESPRE IMOBILUL NR. 13253

Oficiul de Cadastru și Publicitate Imobiliară PRAHOVA  
Biroul de Cadastru și Publicitate Imobiliară Ploiești

## A. Partea I. Descrierea imobilului

TEREN Intravilan

Adresa: Loc. Bucov, Str Eugen Lovinescu, Jud. Prahova

Nr. Crt	Nr cadastral Nr. topografic	Suprafața* (mp)	Observații / Referințe
A1	33622	14	Sector cadastral:48 Teren imprejmuit;

## B. Partea II. Proprietari și acte

Inscrieri privitoare la dreptul de proprietate și alte drepturi reale		Referințe
<b>5165 / 16/01/2024</b>		
Act Notarial nr. 196, din 16/01/2024 emis de NP Popescu Viorica;		
B1	Se infiinteaza cartea funciara 33622 a imobilului cu numarul cadastral 33622 / UAT Bucov, rezultat din dezmembrarea imobilului cu numarul cadastral 22135 inscris in cartea funciara 22135;	A1
Act Notarial nr. 949, din 25/10/2010 emis de NP COSMA SAAD ANDREEA (ACT DE DEZMEMBRARE; );		
B2	Se infiintează cartea funciara nr. 5408 a unitatii administrativ teritoriale Bucov , care cuprinde imobilul cu numarul cadastral 11857 descris la PI/A+1, rezultat din dezmembrarea imobilului cu numarul cadastral 11309 din cartea funciara nr. 4875 a aceleiasi unitati administrativ teritoriale.	A1
<i>OBSERVATII: pozitie transcrisa din CF 22135/Bucov, inscrisa prin incheierea nr. 61500 din 27/10/2010;</i>		
Act Notarial nr. 3534, din 27/10/2004 emis de NP LUPU MARIA LUIZA (CONTRACT DE VANZARE-CUMPARARE; );		
B3	Intabulare, drept de PROPRIETATE, dobandit prin Conventie, cota actuala 1/1, cota initiala 1/1	A1
1) <b>S.C. GIFAMO COSTRUZIONI S.R.L.</b> , CIF:999999999999		
<i>OBSERVATII: pozitie transcrisa din CF 22135/Bucov, inscrisa prin incheierea nr. 61500 din 27/10/2010;</i>		

## C. Partea III. SARCINI .

Inscrieri privind dezmembramintele dreptului de proprietate, drepturi reale de garanție și sarcini	Referințe
NU SUNT	

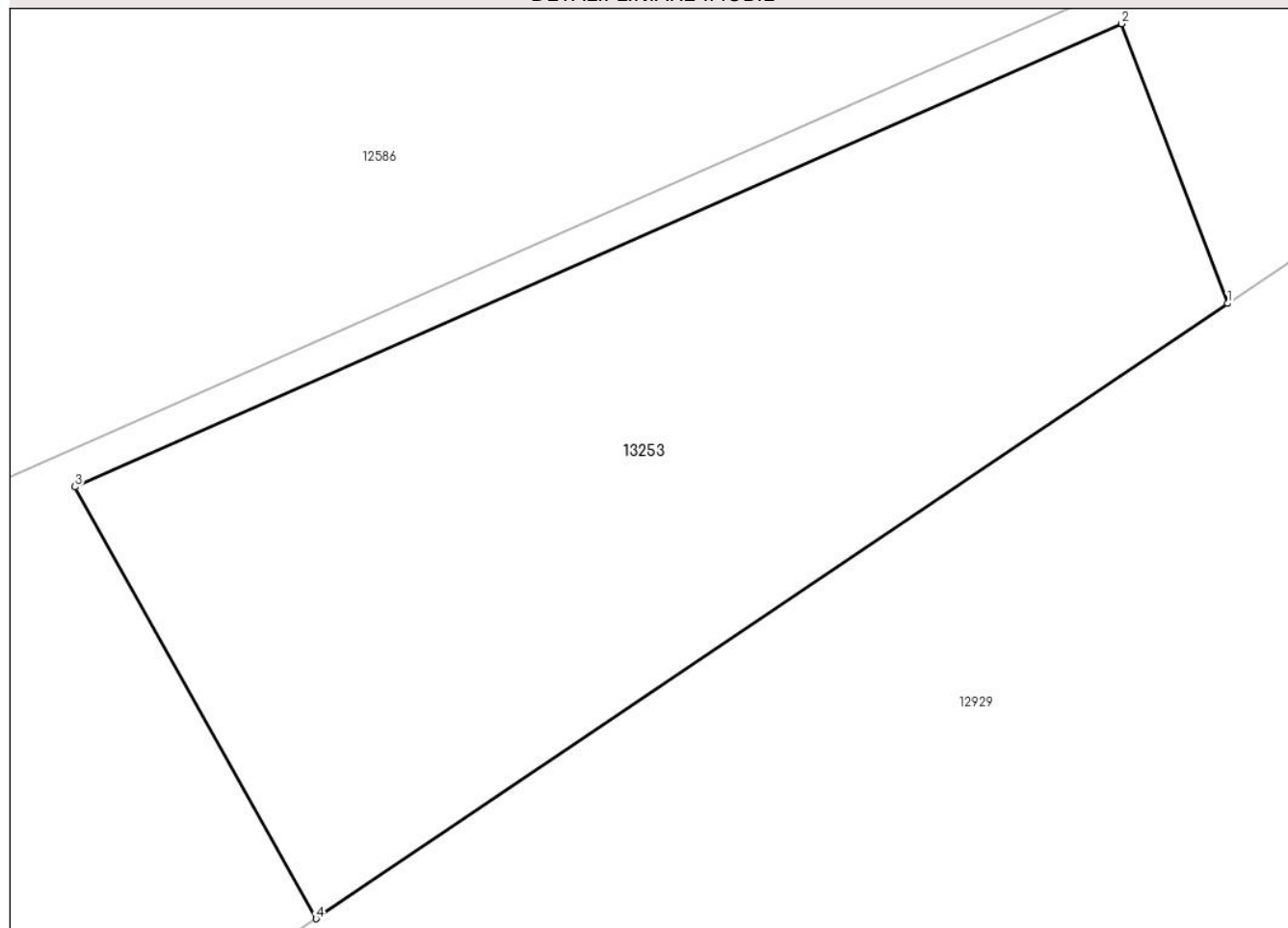
## Anexa Nr. 1 La Partea I

## Teren

Nr cadastral	Suprafața (mp)*	Observații / Referințe
33622	14	

\* Suprafața este determinată în planul de proiecție Stereo 70.

## DETALII LINIARE IMOBIL



## Date referitoare la teren

Crt	Categorie folosință	Intravilan	Suprafața (mp)	Tarla	Parcelă	Nr. topo	Observații / Referințe
1	arabil	DA	14	52	-	-	2125/19;2125/19/1;2125/21;2125/26; 2125/28;2125/29;2125/30;2125/31; 2125/32

## Lungime Segmente

1) Valorile lungimilor segmentelor sunt obținute din proiecție în plan.

Punct început	X / Y	Punct sfârșit	X / Y	Lungime segment (** (m)
1	584.082,537 386.219,741	2	584.081,947 386.221,296	1.663
2	584.081,947 386.221,296	3	584.076,123 386.218,722	6.367
3	584.076,123 386.218,722	4	584.077,464 386.216,321	2.75
4	584.077,464 386.216,321	1	584.082,537 386.219,741	6.118

**\*\* Lungimile segmentelor sunt determinate în planul de proiecție Stereo 70 și sunt rotunjite la 1 milimetru.**

**\*\*\* Distanța dintre puncte este formată din segmente cumulate ce sunt mai mici decât valoarea 1 milimetru.**



**DATE DESPRE IMOBILUL NR. 13290**

Oficiul de Cadastru și Publicitate Imobiliară PRAHOVA  
Biroul de Cadastru și Publicitate Imobiliară Ploiești

**A. Partea I. Descrierea imobilului**

TEREN Intravilan

Adresa: Loc. Bucov, Str Dacia, Nr. 70, Jud. Prahova

Nr. Crt	Nr cadastral Nr. topografic	Suprafața* (mp)	Observații / Referințe
A1		305	Sector cadastral:48 Teren neimprejmuit;

**B. Partea II. Proprietari și acte**

Inscrieri privitoare la dreptul de proprietate și alte drepturi reale		Referințe
/		
Act Normativ nr. 7, din 13/03/1996 emis de PARLAMENTUL ROMANIEI (LEGE; );		
B1	Inscrierea posesiei, drept de PROPRIETATE, dobandit prin Lege, cota actuala 1/1, cota initiala 1/1 1) <b>NEIDENTIFICAT NEIDENTIFICAT</b>	A1
B2	Se noteaza faptul ca imobilul are proprietar neidentificat.	A1

**C. Partea III. SARCINI .**

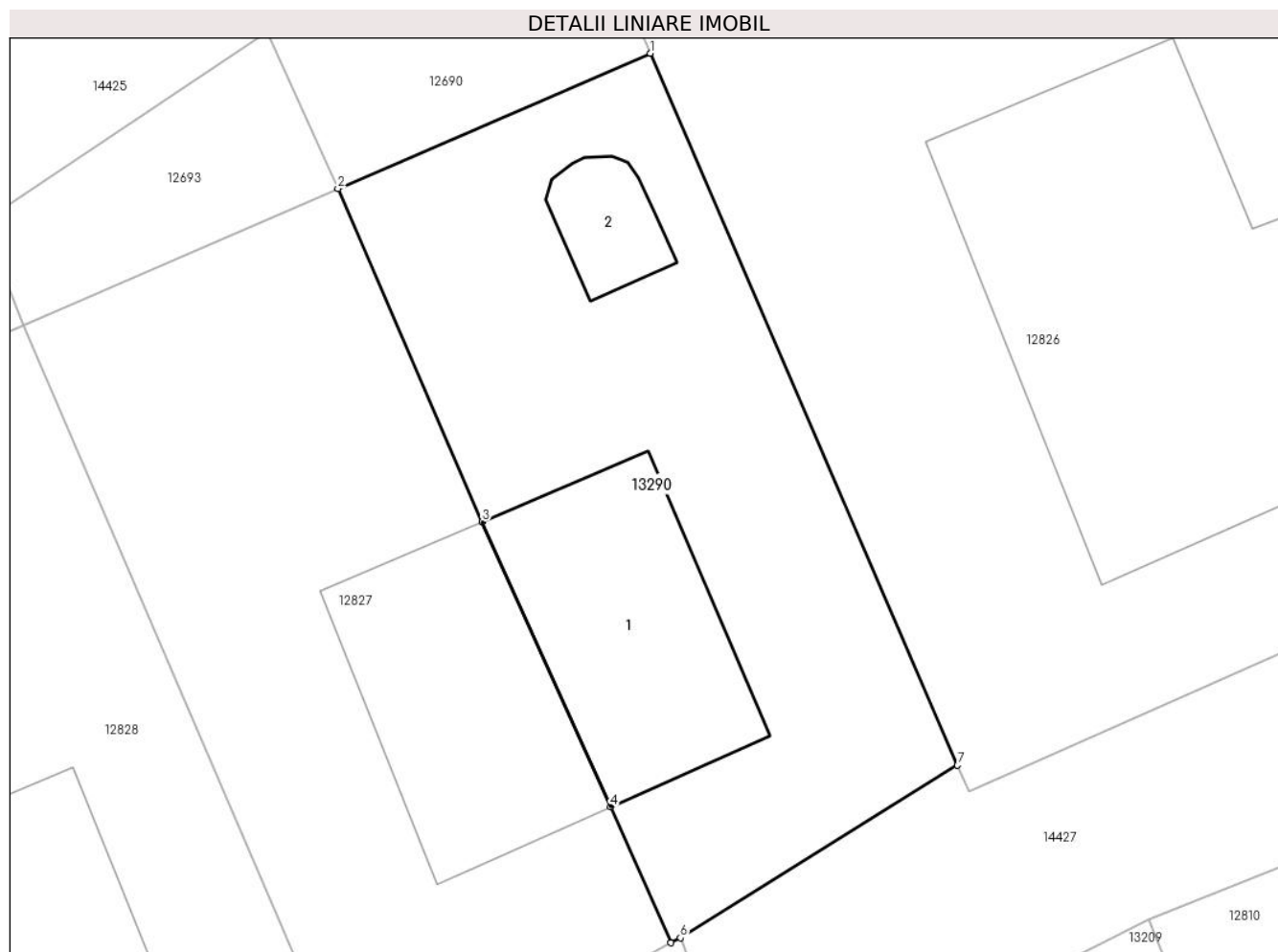
Inscrieri privind dezmembramintele dreptului de proprietate, drepturi reale de garanție și sarcini	Referințe
NU SUNT	

## Anexa Nr. 1 La Partea I

## Teren

Nr cadastral	Suprafața (mp)*	Observații / Referințe
	305	

\* Suprafața este determinată în planul de proiecție Stereo 70.



## Date referitoare la teren

Crt	Categorie folosință	Intravilan	Suprafața (mp)	Tarla	Parcelă	Nr. topo	Observații / Referințe
1	curți constructii	DA	305	52	-	-	

## Date referitoare la construcții

Crt	Număr	Destinație construcție	Supraf. (mp)	Situație juridică	Observații / Referințe
A1.1	-C1	construcții de locuințe	Din acte: 0 Masurata: 62	Fara acte	Nr. niveluri:3; S. construita la sol:62 mp; S. construita desfasurata:62 mp;
A1.2	-C2	construcții anexa	Din acte: 0 Masurata: 13	Fara acte	Nr. niveluri:1; S. construita la sol:13 mp; S. construita desfasurata:13 mp;

## Lungime Segmente

1) Valorile lungimilor segmentelor sunt obținute din proiecție în plan.

Punct început	X / Y	Punct sfârșit	X / Y	Lungime segment (** (m)
1	583.888,158 386.607,719	2	583.877,667 386.603,178	11.432
2	583.877,667 386.603,178	3	583.882,511 386.592,002	12.181
3	583.882,511 386.592,002	4	583.886,816 386.582,445	10.482

Punct început	X / Y	Punct sfârşit	X / Y	Lungime segment (** (m)
4	583.886,816 386.582,445	5	583.888,853 386.577,88	4.999
5	583.888,853 386.577,88	6	583.889,165 386.578,05	0.355
6	583.889,165 386.578,05	7	583.898,464 386.583,838	10.953
7	583.898,464 386.583,838	1	583.888,158 386.607,719	26.01

\*\* Lungimile segmentelor sunt determinate în planul de proiecţie Stereo 70 şi sunt rotunjite la 1 milimetru.

\*\*\* Distanţa dintre puncte este formată din segmente cumulate ce sunt mai mici decât valoarea 1 milimetru.





**DATE DESPRE IMOBILUL NR. 13291**

Oficiul de Cadastru și Publicitate Imobiliară PRAHOVA  
Biroul de Cadastru și Publicitate Imobiliară Ploiești

**A. Partea I. Descrierea imobilului**

TEREN Intravilan

Adresa: Loc. Bucov, Str Dacia, Jud. Prahova

Nr. Crt	Nr cadastral Nr. topografic	Suprafața* (mp)	Observații / Referințe
A1		379	Sector cadastral:48 Teren imprejmuit;

**B. Partea II. Proprietari și acte**

Inscrieri privitoare la dreptul de proprietate și alte drepturi reale		Referințe
/		
Act Normativ nr. 7, din 13/03/1996 emis de PARLAMENTUL ROMANIEI (LEGE; );		
B1	Inscrierea posesiei, drept de PROPRIETATE, dobandit prin Lege, cota actuala 1/1, cota initiala 1/1 1) NEIDENTIFICAT NEIDENTIFICAT	A1
B2	Se noteaza faptul ca imobilul are proprietar neidentificat.	A1

**C. Partea III. SARCINI .**

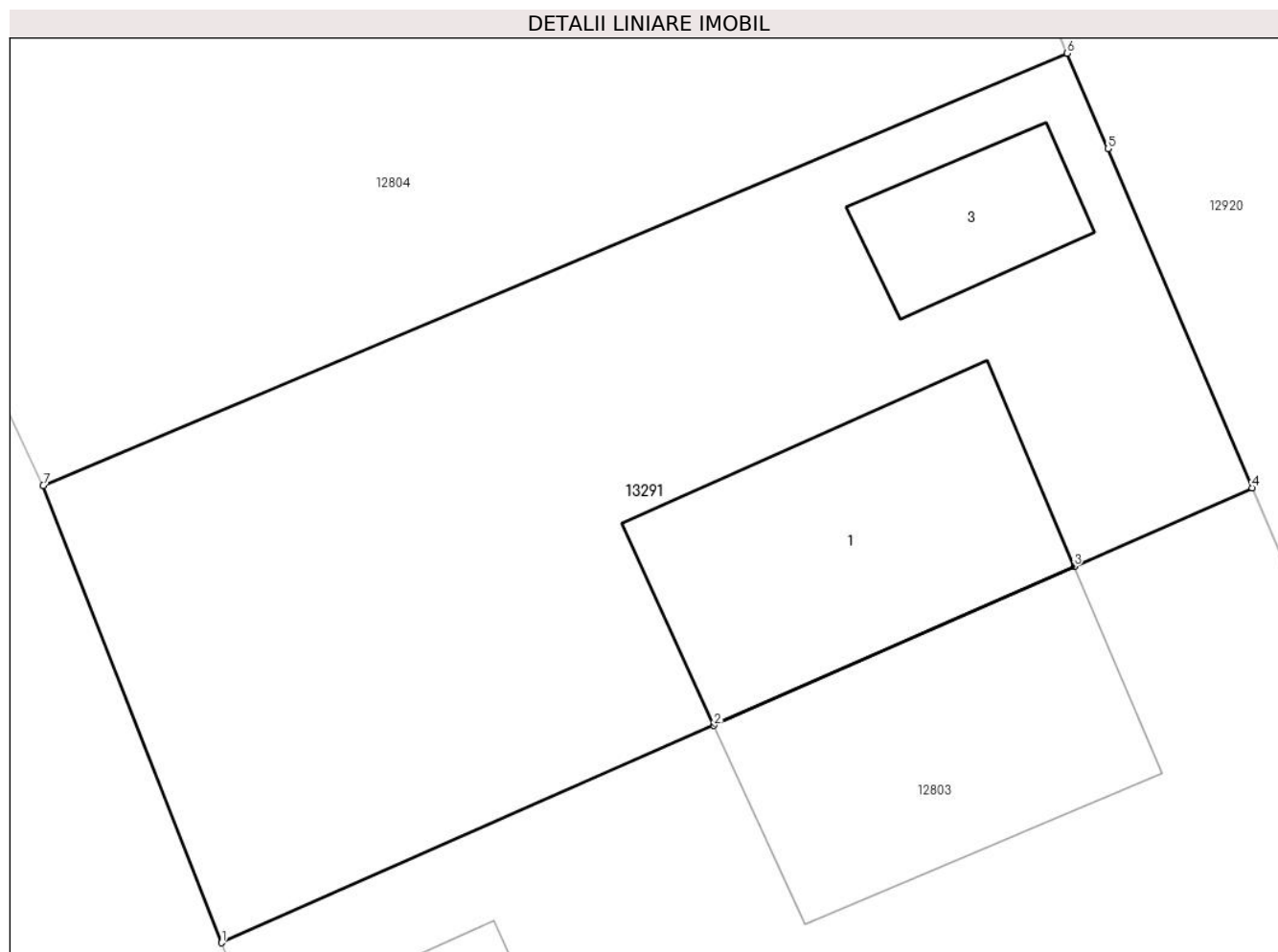
Inscrieri privind dezmembramintele dreptului de proprietate, drepturi reale de garanție și sarcini	Referințe
NU SUNT	

## Anexa Nr. 1 La Partea I

## Teren

Nr cadastral	Suprafața (mp)*	Observații / Referințe
	379	

\* Suprafața este determinată în planul de proiecție Stereo 70.



## Date referitoare la teren

Crt	Categorie folosință	Intravilan	Suprafața (mp)	Tarla	Parcelă	Nr. topo	Observații / Referințe
1	curți constructii	DA	379	52	-	-	

## Date referitoare la construcții

Crt	Număr	Destinație construcție	Supraf. (mp)	Situație juridică	Observații / Referințe
A1.1	-C1	construcții de locuințe	Din acte: 0 Masurata: 62	Fara acte	Nr. niveluri:2; S. construita la sol:62 mp; S. construita desfasurata:62 mp;
A1.3	-C3	construcții anexa	Din acte: 0 Masurata: 19	Fara acte	Nr. niveluri:1; S. construita la sol:19 mp; S. construita desfasurata:19 mp;

## Lungime Segmente

1) Valorile lungimilor segmentelor sunt obținute din proiecție în plan.

Punct început	X / Y	Punct sfârșit	X / Y	Lungime segment (** (m)
1	583.822,428 386.441,661	2	583.835,488 386.447,422	14.274
2	583.835,488 386.447,422	3	583.845,043 386.451,638	10.444
3	583.845,043 386.451,638	4	583.849,763 386.453,72	5.159

Punct început	X / Y	Punct sfârşit	X / Y	Lungime segment (** (m)
4	583.849,763 386.453,72	5	583.845,938 386.462,709	9.769
5	583.845,938 386.462,709	6	583.844,86 386.465,241	2.752
6	583.844,86 386.465,241	7	583.817,698 386.453,785	29.479
7	583.817,698 386.453,785	1	583.822,428 386.441,661	13.014

\*\* Lungimile segmentelor sunt determinate în planul de proiecție Stereo 70 și sunt rotunjite la 1 milimetru.

\*\*\* Distanța dintre puncte este formată din segmente cumulate ce sunt mai mici decât valoarea 1 milimetru.



**DATE DESPRE IMOBILUL NR. 13292**

Oficiul de Cadastru și Publicitate Imobiliară PRAHOVA  
Biroul de Cadastru și Publicitate Imobiliară Ploiești

**A. Partea I. Descrierea imobilului**

TEREN Intravilan

Adresa: Loc. Bucov, Str George Cosbuc, Nr. 19, 19A, 19B, 19C, 19G, Jud. Prahova, T.52 A 2125/60

Nr. Crt	Nr cadastral Nr. topografic	Suprafața* (mp)	Observații / Referințe
A1	33652	560	Sector cadastral:48 Teren imprejmuit; Lotul 1

**Construcții**

Crt	Nr cadastral Nr. topografic	Adresa	Observații / Referințe
A1.1	33652-C1	Loc. Bucov, Str George Cosbuc, Nr. 19, 19A, 19B, 19C, 19G, Jud. Prahova, T.52 A 2125/60	Nr. niveluri:2; S. construita la sol:87 mp; S. construita desfasurata:180 mp; Locuinta P+1E, Sup. construita la sol=86.7mp, Sup. construita desfasurata=179.5mp, an edificare 2023

**B. Partea II. Proprietari și acte**

Inscrieri privitoare la dreptul de proprietate și alte drepturi reale		Referințe
<b>24032 / 16/02/2024</b>		
Act Notarial nr. 968, din 15/02/2024 emis de NP Cojocaru Diana;		
B1	Se infiinteaza cartea funciara 33652 a imobilului cu numarul cadastral 33652 / UAT Bucov, rezultat din dezmembrarea imobilului cu numarul cadastral 33607 inscris in cartea funciara 33607;	A1
Act Notarial nr. 9705, din 20/12/2023 emis de Cojocaru Diana;		
B2	Se infiinteaza cartea funciara 33607 a imobilului cu numarul cadastral 33607 / UAT Bucov, rezultat din dezmembrarea imobilului cu numarul cadastral 31526 inscris in cartea funciara 31526; <i>OBSERVATII: pozitie transcrisa din CF 33607/Bucov, inscrisa prin incheierea nr. 194003 din 21/12/2023;</i>	A1
Act Notarial nr. 1201, din 24/02/2022 emis de NP Ene Claudiu;		
B3	Intabulare, drept de PROPRIETATEcumparare, dobandit prin Conventie, cota actuala 1/1, cota initiala 1/1 1) <b>UNITED ESTATES DEVELOPMENT SRL</b> , CIF:44884685 <i>OBSERVATII: pozitie transcrisa din CF 33607/Bucov, inscrisa prin incheierea nr. 194003 din 21/12/2023; pozitie transcrisa din CF 31526/Bucov, inscrisa prin incheierea nr. 43323 din 28/03/2022; pozitie transcrisa din CF 30297/Bucov, inscrisa prin incheierea nr. 25684 din 24/02/2022;</i>	A1
Act Administrativ nr. 21160, din 30/10/2023 emis de PRIMĂRIA BUCOV (; act administrativ nr 1 din 23.10.2023, emis de PRIMĂRIA BUCOV;act administrativ nr 21205 din 31.10.2023, emis de PRIMĂRIA BUCOV);		
B4	Intabulare, drept de PROPRIETATE, dobandit prin Construire, cota actuala 1/1, cota initiala 1/1 1) <b>UNITED ESTATES DEVELOPMENT SRL</b> , CIF:44884685 <i>OBSERVATII: pozitie transcrisa din CF 33607/Bucov, inscrisa prin incheierea nr. 194003 din 21/12/2023; pozitie transcrisa din CF 31526/Bucov, inscrisa prin incheierea nr. 165450 din 01/11/2023;</i>	A1.1

**C. Partea III. SARCINI .**

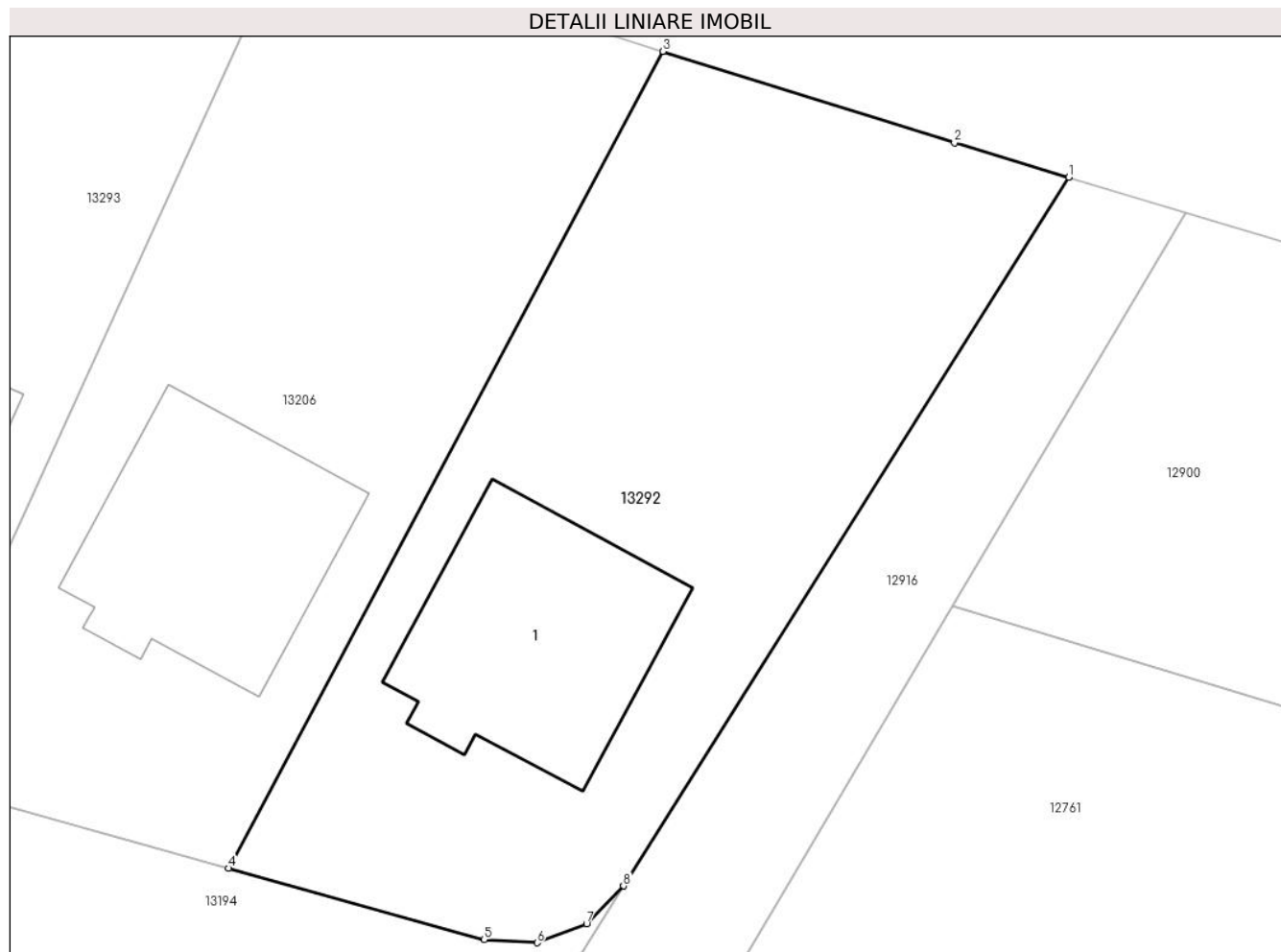
Inscrieri privind dezmembramintele dreptului de proprietate, drepturi reale de garanție și sarcini	Referințe
NU SUNT	

## Anexa Nr. 1 La Partea I

## Teren

Nr cadastral	Suprafața (mp)*	Observații / Referințe
33652	560	Lotul 1

\* Suprafața este determinată în planul de proiecție Stereo 70.



## Date referitoare la teren

Crt	Categorie folosință	Intravilan	Suprafața (mp)	Tarla	Parcelă	Nr. topo	Observații / Referințe
1	curți constructii	DA	560	52	2125/60	-	

## Date referitoare la construcții

Crt	Număr	Destinație construcție	Supraf. (mp)	Situație juridică	Observații / Referințe
A1.1	33652-C1	construcții de locuințe	87	Cu acte	Nr. niveluri:2; S. construita la sol:87 mp; S. construita desfasurata:180 mp; Locuinta P+1E, Sup. construita la sol=86.7mp, Sup. construita desfasurata=179.5mp, an edificare 2023

## Lungime Segmente

1) Valorile lungimilor segmentelor sunt obținute din proiecție în plan.

Punct început	X / Y	Punct sfârșit	X / Y	Lungime segment (** (m)
1	584.191,696 386.635,492	2	584.187,129 386.636,866	4.769
2	584.187,129 386.636,866	3	584.175,472 386.640,517	12.215

Punct început	X / Y	Punct sfârșit	X / Y	Lungime segment (** (m)
3	584.175,472 386.640,517	4	584.158,117 386.607,903	36.944
4	584.158,117 386.607,903	5	584.168,328 386.605,052	10.602
5	584.168,328 386.605,052	6	584.170,441 386.604,927	2.117
6	584.170,441 386.604,927	7	584.172,425 386.605,692	2.126
7	584.172,425 386.605,692	8	584.173,902 386.607,196	2.108
8	584.173,902 386.607,196	1	584.191,696 386.635,492	33.426

\*\* Lungimile segmentelor sunt determinate în planul de proiecție Stereo 70 și sunt rotunjite la 1 milimetru.

\*\*\* Distanța dintre puncte este formată din segmente cumulate ce sunt mai mici decât valoarea 1 milimetru.





**DATE DESPRE IMOBILUL NR. 13293**

Oficiul de Cadastru și Publicitate Imobiliară PRAHOVA  
Biroul de Cadastru și Publicitate Imobiliară Ploiești

**A. Partea I. Descrierea imobilului**

TEREN Intravilan

Adresa: Loc. Bucov, Str George Coșbuc, Nr. 19, 19A, 19B, 19C, 19G, Jud. Prahova, T.52 A 2125/60

Nr. Crt	Nr cadastral Nr. topografic	Suprafața* (mp)	Observații / Referințe
A1	33654	535	Sector cadastral:48 Teren imprejmuit; Lotul 3

**Construcții**

Crt	Nr cadastral Nr. topografic	Adresa	Observații / Referințe
A1.1	33654-C1	Loc. Bucov, Str George Coșbuc, Nr. 19, 19A, 19B, 19C, 19G, Jud. Prahova, T.52 A 2125/60	Nr. niveluri:2; S. construita la sol:87 mp; S. construita desfasurata:180 mp; Locuinta P+1E, Sup. construita la sol=86.7mp, Sup. construita desfasurata=179.5mp, an edificare 2023

**B. Partea II. Proprietari și acte**

Inscrieri privitoare la dreptul de proprietate și alte drepturi reale		Referințe
<b>24032 / 16/02/2024</b>		
Act Notarial nr. 968, din 15/02/2024 emis de NP Cojocaru Diana;		
B1	Se infiinteaza cartea funciara 33654 a imobilului cu numarul cadastral 33654 / UAT Bucov, rezultat din dezmembrarea imobilului cu numarul cadastral 33607 inscris in cartea funciara 33607;	A1
Act Notarial nr. 9705, din 20/12/2023 emis de Cojocaru Diana;		
B2	Se infiinteaza cartea funciara 33607 a imobilului cu numarul cadastral 33607 / UAT Bucov, rezultat din dezmembrarea imobilului cu numarul cadastral 31526 inscris in cartea funciara 31526; <i>OBSERVATII: pozitie transcrisa din CF 33607/Bucov, inscrisa prin incheierea nr. 194003 din 21/12/2023;</i>	A1
Act Notarial nr. 1201, din 24/02/2022 emis de NP Ene Claudiu;		
B3	Intabulare, drept de PROPRIETATEcumparare, dobandit prin Conventie, cota actuala 1/1, cota initiala 1/1 1) <b>UNITED ESTATES DEVELOPMENT SRL</b> , CIF:44884685 <i>OBSERVATII: pozitie transcrisa din CF 33607/Bucov, inscrisa prin incheierea nr. 194003 din 21/12/2023; pozitie transcrisa din CF 31526/Bucov, inscrisa prin incheierea nr. 43323 din 28/03/2022; pozitie transcrisa din CF 30297/Bucov, inscrisa prin incheierea nr. 25684 din 24/02/2022;</i>	A1
Act Administrativ nr. 21160, din 30/10/2023 emis de PRIMĂRIA BUCOV (; act administrativ nr 1 din 23.10.2023, emis de PRIMĂRIA BUCOV;act administrativ nr 21205 din 31.10.2023, emis de PRIMĂRIA BUCOV);		
B4	Intabulare, drept de PROPRIETATE, dobandit prin Construire, cota actuala 1/1, cota initiala 1/1 1) <b>UNITED ESTATES DEVELOPMENT SRL</b> , CIF:44884685 <i>OBSERVATII: pozitie transcrisa din CF 33607/Bucov, inscrisa prin incheierea nr. 194003 din 21/12/2023; pozitie transcrisa din CF 31526/Bucov, inscrisa prin incheierea nr. 165450 din 01/11/2023;</i>	A1.1

**C. Partea III. SARCINI .**

Inscrieri privind dezmembramintele dreptului de proprietate, drepturi reale de garanție și sarcini	Referințe
NU SUNT	

## Anexa Nr. 1 La Partea I

## Teren

Nr cadastral	Suprafața (mp)*	Observații / Referințe
33654	535	Lotul 3

\* Suprafața este determinată în planul de proiecție Stereo 70.



## Date referitoare la teren

Crt	Categorie folosință	Intravilan	Suprafața (mp)	Tarla	Parcelă	Nr. topo	Observații / Referințe
1	curți constructii	DA	535	52	2125/60	-	

## Date referitoare la construcții

Crt	Număr	Destinație construcție	Supraf. (mp)	Situație juridică	Observații / Referințe
A1.1	33654-C1	construcții de locuințe	87	Cu acte	Nr. niveluri:2; S. construita la sol:87 mp; S. construita desfasurata:180 mp; Locuinta P+1E, Sup. construita la sol=86.7mp, Sup. construita desfasurata=179.5mp, an edificare 2023

## Lungime Segmente

1) Valorile lungimilor segmentelor sunt obținute din proiecție în plan.

Punct început	X / Y	Punct sfârșit	X / Y	Lungime segment (** (m)
1	584.145,216 386.649,933	2	584.138,885 386.631,92	19.093
2	584.138,885 386.631,92	3	584.132,112 386.615,164	18.073

Punct început	X / Y	Punct sfârșit	X / Y	Lungime segment (** (m)
3	584.132,112 386.615,164	4	584.145,115 386.611,533	13.5
4	584.145,115 386.611,533	5	584.160,466 386.645,191	36.993
5	584.160,466 386.645,191	1	584.145,216 386.649,933	15.97

\*\* Lungimile segmentelor sunt determinate în planul de proiecție Stereo 70 și sunt rotunjite la 1 milimetru.

\*\*\* Distanța dintre puncte este formată din segmente cumulate ce sunt mai mici decât valoarea 1 milimetru.



**DATE DESPRE IMOBILUL NR. 13294**

Oficiul de Cadastru și Publicitate Imobiliară PRAHOVA  
Biroul de Cadastru și Publicitate Imobiliară Ploiești

**A. Partea I. Descrierea imobilului**

TEREN Intravilan

Adresa: Loc. Bucov, Str George Coșbuc, Nr. 19, 19A, 19B, 19C, 19G, Jud. Prahova, T.52 A 2125/60

Nr. Crt	Nr cadastral Nr. topografic	Suprafața* (mp)	Observații / Referințe
A1	33651	1.652	Sector cadastral:48 Teren imprejmuit; Lotul 3

**B. Partea II. Proprietari și acte**

Inscrieri privitoare la dreptul de proprietate și alte drepturi reale		Referințe
<b>24071 / 16/02/2024</b>		
Act Notarial nr. 972, din 15/02/2024 emis de Cojocaru Diana;		
B1	Se infiinteaza cartea funciara 33651 a imobilului cu numarul cadastral 33651 / UAT Bucov, rezultat din dezmembrarea imobilului cu numarul cadastral 33605 inscris in cartea funciara 33605;	A1
Act Notarial nr. 1201, din 24/02/2022 emis de NP Ene Claudiu;		
B3	Intabulare, drept de PROPRIETATEcumparare, dobandit prin Conventie, cota actuala 1/1, cota initiala 1/1	A1
	1) <b>UNITED ESTATES DEVELOPMENT SRL</b> , CIF:44884685 <i>OBSERVATII: pozitie transcrisa din CF 33605/Bucov, inscrisa prin incheierea nr. 194003 din 21/12/2023; pozitie transcrisa din CF 31526/Bucov, inscrisa prin incheierea nr. 43323 din 28/03/2022; pozitie transcrisa din CF 30297/Bucov, inscrisa prin incheierea nr. 25684 din 24/02/2022;</i>	

**C. Partea III. SARCINI .**

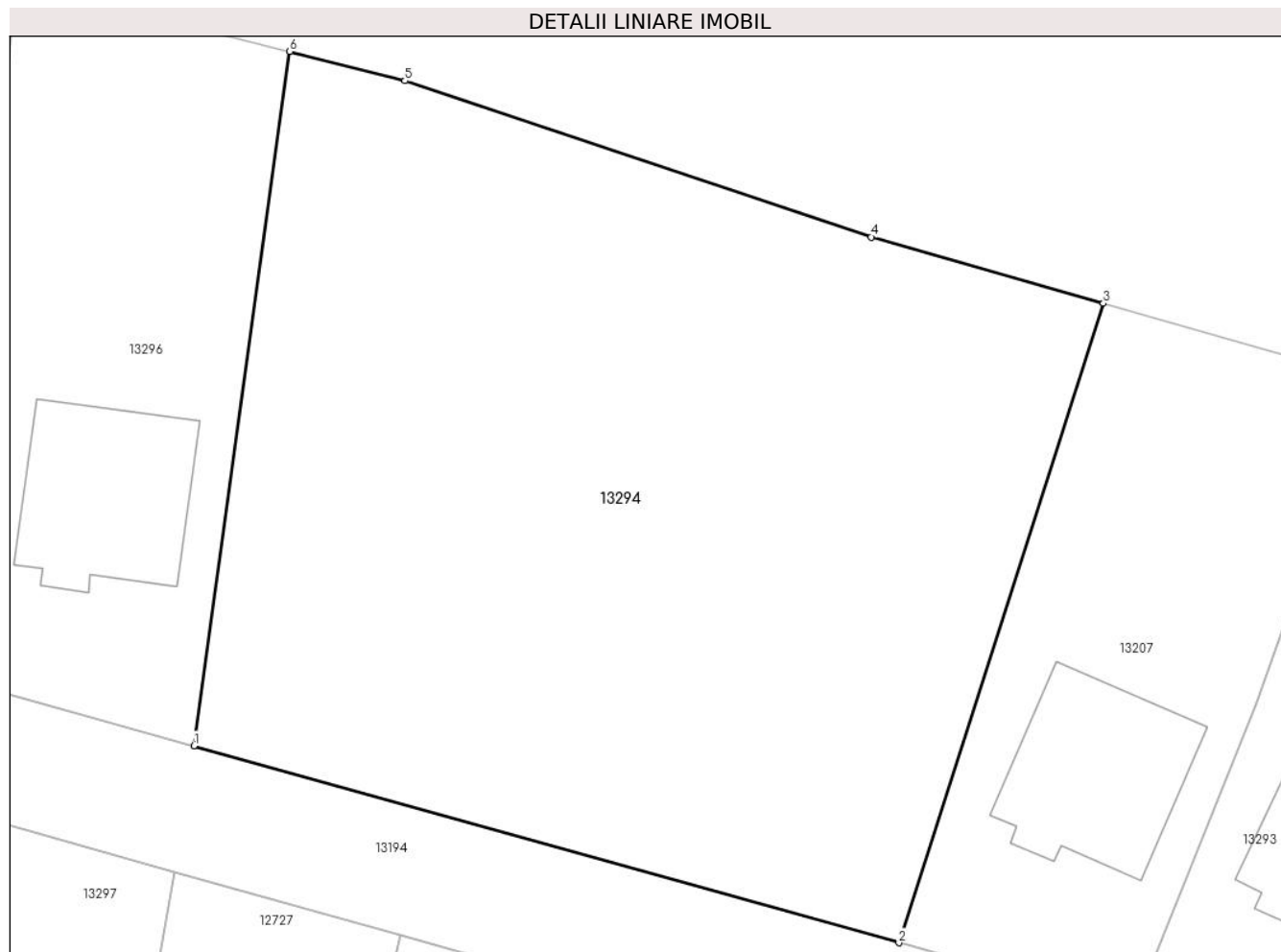
Inscrieri privind dezmembramintele dreptului de proprietate, drepturi reale de garanție și sarcini	Referințe
NU SUNT	

## Anexa Nr. 1 La Partea I

## Teren

Nr cadastral	Suprafața (mp)*	Observații / Referințe
33651	1.652	Lotul 3

\* Suprafața este determinată în planul de proiecție Stereo 70.



## Date referitoare la teren

Crt	Categorie folosință	Intravilan	Suprafața (mp)	Tarla	Parcelă	Nr. topo	Observații / Referințe
1	arabil	DA	1.652	52	2125/60	-	

## Lungime Segmente

1) Valorile lungimilor segmentelor sunt obținute din proiecție în plan.

Punct început	X / Y	Punct sfârșit	X / Y	Lungime segment (** (m)
1	584.080,102 386.629,685	2	584.119,11 386.618,794	40.5
2	584.119,11 386.618,794	3	584.130,431 386.654,147	37.121
3	584.130,431 386.654,147	4	584.117,572 386.657,813	13.371
4	584.117,572 386.657,813	5	584.091,773 386.666,448	27.206
5	584.091,773 386.666,448	6	584.085,407 386.668,071	6.57

Punct început	X / Y	Punct sfârşit	X / Y	Lungime segment (** (m)
6	584.085,407 386.668,071	1	584.080,102 386.629,685	38.751

\*\* Lungimile segmentelor sunt determinate în planul de proiecţie Stereo 70 şi sunt rotunjite la 1 milimetru.

\*\*\* Distanţa dintre puncte este formată din segmente cumulate ce sunt mai mici decât valoarea 1 milimetru.







## DATE DESPRE IMOBILUL NR. 13295

Oficiul de Cadastru și Publicitate Imobiliară PRAHOVA  
Biroul de Cadastru și Publicitate Imobiliară Ploiești

## A. Partea I. Descrierea imobilului

TEREN Intravilan

Adresa: Loc. Bucov, Jud. Prahova

Nr. Crt	Nr cadastral Nr. topografic	Suprafața* (mp)	Observații / Referințe
A1	33647	459	Sector cadastral:48 Teren neimprejmuit; Materializat cu gard din metal pe latura de S si tarusi din lemn la colturi.Lotul 2

## B. Partea II. Proprietari și acte

Inscrieri privitoare la dreptul de proprietate și alte drepturi reale		Referințe
<b>24046 / 16/02/2024</b>		
Act Notarial nr. 970, din 15/02/2024 emis de NP Cojocaru Diana;		
B1	Se infiinteaza cartea funciara 33647 a imobilului cu numarul cadastral 33647 / UAT Bucov, rezultat din dezmembrarea imobilului cu numarul cadastral 32824 inscris in cartea funciara 32824;	A1
Act Notarial nr. 3866, din 06/07/2023 emis de Cojocaru Diana;		
B2	Se infiinteaza cartea funciara 32824 a imobilului cu numarul cadastral 32824 / UAT Bucov, rezultat din dezmembrarea imobilului cu numarul cadastral 32769 inscris in cartea funciara 32769;	A1
<i>OBSERVATII: pozitie transcrisa din CF 32824/Bucov, inscrisa prin incheierea nr. 109211 din 07/07/2023;</i>		
Act Notarial nr. 1201, din 24/02/2022 emis de NP Ene Claudiu;		
B3	Intabulare, drept de PROPRIETATEcumparare, dobandit prin Conventie, cota actuala 1/1, cota initiala 1/1	A1
1) <b>UNITED ESTATES DEVELOPMENT SRL</b> , CIF:44884685		
<i>OBSERVATII: pozitie transcrisa din CF 32824/Bucov, inscrisa prin incheierea nr. 109211 din 07/07/2023; pozitie transcrisa din CF 32769/Bucov, inscrisa prin incheierea nr. 59883 din 24/04/2023; pozitie transcrisa din CF 31528/Bucov, inscrisa prin incheierea nr. 43323 din 28/03/2022; pozitie transcrisa din CF 30297/Bucov, inscrisa prin incheierea nr. 25684 din 24/02/2022;</i>		

## C. Partea III. SARCINI .

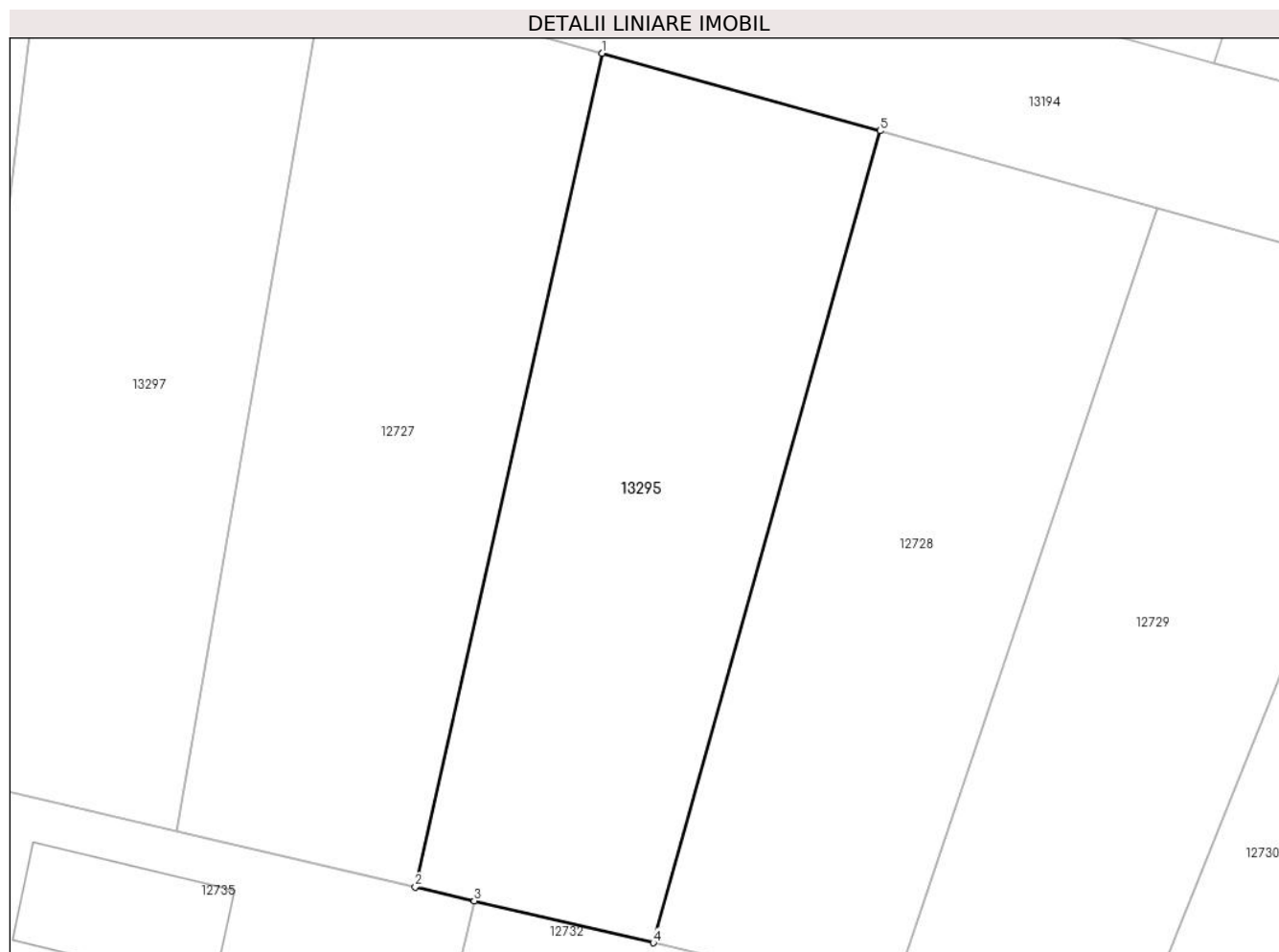
Inscrieri privind dezmembramintele dreptului de proprietate, drepturi reale de garanție și sarcini	Referințe
NU SUNT	

## Anexa Nr. 1 La Partea I

## Teren

Nr cadastral	Suprafața (mp)*	Observații / Referințe
33647	459	Materializat cu gard din metal pe latura de S si tarusi din lemn la colturi.Lotul 2

\* Suprafața este determinată în planul de proiecție Stereo 70.



## Date referitoare la teren

Crt	Categorie folosință	Intravilan	Suprafața (mp)	Tarla	Parcelă	Nr. topo	Observații / Referințe
1	arabil	DA	459	52	2125/60	-	Lotul 2

## Lungime Segmente

1) Valorile lungimilor segmentelor sunt obținute din proiecție în plan.

Punct început	X / Y	Punct sfârșit	X / Y	Lungime segment (** (m)
1	584.091,521 386.619,229	2	584.083,104 386.581,677	38.484
2	584.083,104 386.581,677	3	584.085,749 386.581,057	2.717
3	584.085,749 386.581,057	4	584.093,829 386.579,168	8.298
4	584.093,829 386.579,168	5	584.104,042 386.615,733	37.965
5	584.104,042 386.615,733	1	584.091,521 386.619,229	13.0

**\*\* Lungimile segmentelor sunt determinate în planul de proiecție Stereo 70 și sunt rotunjite la 1 milimetru.**

**\*\*\* Distanța dintre puncte este formată din segmente cumulate ce sunt mai mici decât valoarea 1 milimetru.**





## DATE DESPRE IMOBILUL NR. 13296

Oficiul de Cadastru și Publicitate Imobiliară PRAHOVA  
Biroul de Cadastru și Publicitate Imobiliară Ploiești

## A. Partea I. Descrierea imobilului

TEREN Intravilan

Adresa: Loc. Bucov, Str George Coșbuc, Nr. 19, 19A, 19B, 19C, 19G, Jud. Prahova, T.52 A 2125/60

Nr. Crt	Nr cadastral Nr. topografic	Suprafața* (mp)	Observații / Referințe
A1	33650	559	Sector cadastral:48 Teren imprejmuit; Lotul 2

## Construcții

Crt	Nr cadastral Nr. topografic	Adresa	Observații / Referințe
A1.1	33650-C1	Loc. Bucov, Str George Coșbuc, Nr. 19, 19A, 19B, 19C, 19G, Jud. Prahova, T.52 A 2125/60	Nr. niveluri:2; S. construita la sol:87 mp; S. construita desfasurata:180 mp; Locuinta P+1E, Sup. construita la sol=86.7mp, Sup. construita desfasurata=179.5mp, an edificare 2023

## B. Partea II. Proprietari și acte

Inscrieri privitoare la dreptul de proprietate și alte drepturi reale		Referințe
<b>24071 / 16/02/2024</b>		
Act Notarial nr. 972, din 15/02/2024 emis de Cojocaru Diana;		
B1	Se infiinteaza cartea funciara 33650 a imobilului cu numarul cadastral 33650 / UAT Bucov, rezultat din dezmembrarea imobilului cu numarul cadastral 33605 inscris in cartea funciara 33605;	A1
Act Notarial nr. 1201, din 24/02/2022 emis de NP Ene Claudiu;		
B3	Intabulare, drept de PROPRIETATEcumparare, dobandit prin Conventie, cota actuala 1/1, cota initiala 1/1 1) <b>UNITED ESTATES DEVELOPMENT SRL</b> , CIF:44884685 <i>OBSERVATII: pozitie transcrisa din CF 33605/Bucov, inscrisa prin incheierea nr. 194003 din 21/12/2023; pozitie transcrisa din CF 31526/Bucov, inscrisa prin incheierea nr. 43323 din 28/03/2022; pozitie transcrisa din CF 30297/Bucov, inscrisa prin incheierea nr. 25684 din 24/02/2022;</i>	A1
Act Administrativ nr. 21160, din 30/10/2023 emis de PRIMĂRIA BUCOV (; act administrativ nr 1 din 23.10.2023, emis de PRIMĂRIA BUCOV;act administrativ nr 21205 din 31.10.2023, emis de PRIMĂRIA BUCOV);		
B4	Intabulare, drept de PROPRIETATE, dobandit prin Construire, cota actuala 1/1, cota initiala 1/1 1) <b>UNITED ESTATES DEVELOPMENT SRL</b> , CIF:44884685 <i>OBSERVATII: pozitie transcrisa din CF 33605/Bucov, inscrisa prin incheierea nr. 194003 din 21/12/2023; pozitie transcrisa din CF 31526/Bucov, inscrisa prin incheierea nr. 165450 din 01/11/2023;</i>	A1.1

## C. Partea III. SARCINI .

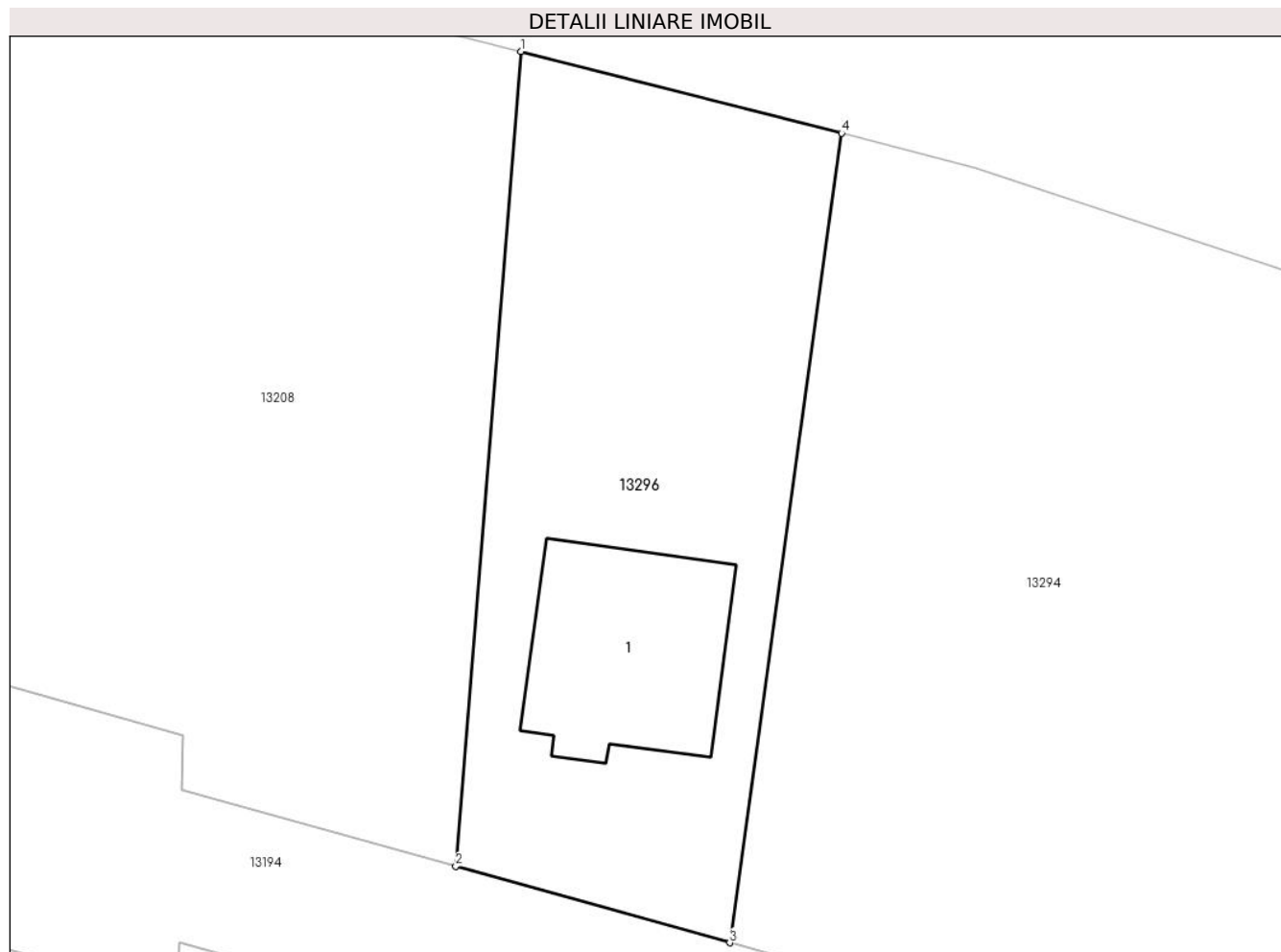
Inscrieri privind dezmembramintele dreptului de proprietate, drepturi reale de garanție și sarcini	Referințe
NU SUNT	

## Anexa Nr. 1 La Partea I

## Teren

Nr cadastral	Suprafața (mp)*	Observații / Referințe
33650	559	Lotul 2

\* Suprafața este determinată în planul de proiecție Stereo 70.



## Date referitoare la teren

Crt	Categorie folosință	Intra vilan	Suprafața (mp)	Tarla	Parcelă	Nr. topo	Observații / Referințe
1	curți constructii	DA	559	52	2125/60	-	

## Date referitoare la construcții

Crt	Număr	Destinație construcție	Supraf. (mp)	Situație juridică	Observații / Referințe
A1.1	33650-C1	construcții de locuințe	87	Cu acte	Nr. niveluri:2; S. construita la sol:87 mp; S. construita desfasurata:180 mp; Locuinta P+1E, Sup. construita la sol=86.7mp, Sup. construita desfasurata=179.5mp, an edificare 2023

## Lungime Segmente

1) Valorile lungimilor segmentelor sunt obținute din proiecție în plan.

Punct început	X / Y	Punct sfârșit	X / Y	Lungime segment (** (m)
1	584.070,201 386.671,948	2	584.067,099 386.633,316	38.756
2	584.067,099 386.633,316	3	584.080,102 386.629,685	13.5

Punct început	X / Y	Punct sfârșit	X / Y	Lungime segment (** (m)
3	584.080,102 386.629,685	4	584.085,407 386.668,071	38.751
4	584.085,407 386.668,071	1	584.070,201 386.671,948	15.692

\*\* Lungimile segmentelor sunt determinate în planul de proiecție Stereo 70 și sunt rotunjite la 1 milimetru.

\*\*\* Distanța dintre puncte este formată din segmente cumulate ce sunt mai mici decât valoarea 1 milimetru.







## DATE DESPRE IMOBILUL NR. 13297

Oficiul de Cadastru și Publicitate Imobiliară PRAHOVA  
Biroul de Cadastru și Publicitate Imobiliară Ploiești

## A. Partea I. Descrierea imobilului

TEREN Intravilan

Adresa: Loc. Bucov, Jud. Prahova

Nr. Crt	Nr cadastral Nr. topografic	Suprafața* (mp)	Observații / Referințe
A1	33645	471	Sector cadastral:48 Teren neimprejmuit; Materializat cu gard din metal pe latura de S si tarusi din lemn la colturi.Lotul 2

## B. Partea II. Proprietari și acte

Inscrieri privitoare la dreptul de proprietate și alte drepturi reale		Referințe
<b>24058 / 16/02/2024</b>		
Act Notarial nr. 971, din 15/02/2024 emis de Cojocaru Diana;		
B1	Se infiinteaza cartea funciara 33645 a imobilului cu numarul cadastral 33645 / UAT Bucov, rezultat din dezmembrarea imobilului cu numarul cadastral 32823 inscris in cartea funciara 32823;	A1
Act Notarial nr. 3866, din 06/07/2023 emis de Cojocaru Diana;		
B2	Se infiinteaza cartea funciara 32823 a imobilului cu numarul cadastral 32823 / UAT Bucov, rezultat din dezmembrarea imobilului cu numarul cadastral 32769 inscris in cartea funciara 32769;	A1
<i>OBSERVATII: pozitie transcrisa din CF 32823/Bucov, inscrisa prin incheierea nr. 109211 din 07/07/2023;</i>		
Act Notarial nr. 1201, din 24/02/2022 emis de NP Ene Claudiu;		
B3	Intabulare, drept de PROPRIETATEcumparare, dobandit prin Conventie, cota actuala 1/1, cota initiala 1/1	A1
1) <b>UNITED ESTATES DEVELOPMENT SRL</b> , CIF:44884685		
<i>OBSERVATII: pozitie transcrisa din CF 32823/Bucov, inscrisa prin incheierea nr. 109211 din 07/07/2023; pozitie transcrisa din CF 32769/Bucov, inscrisa prin incheierea nr. 59883 din 24/04/2023; pozitie transcrisa din CF 31528/Bucov, inscrisa prin incheierea nr. 43323 din 28/03/2022; pozitie transcrisa din CF 30297/Bucov, inscrisa prin incheierea nr. 25684 din 24/02/2022;</i>		

## C. Partea III. SARCINI .

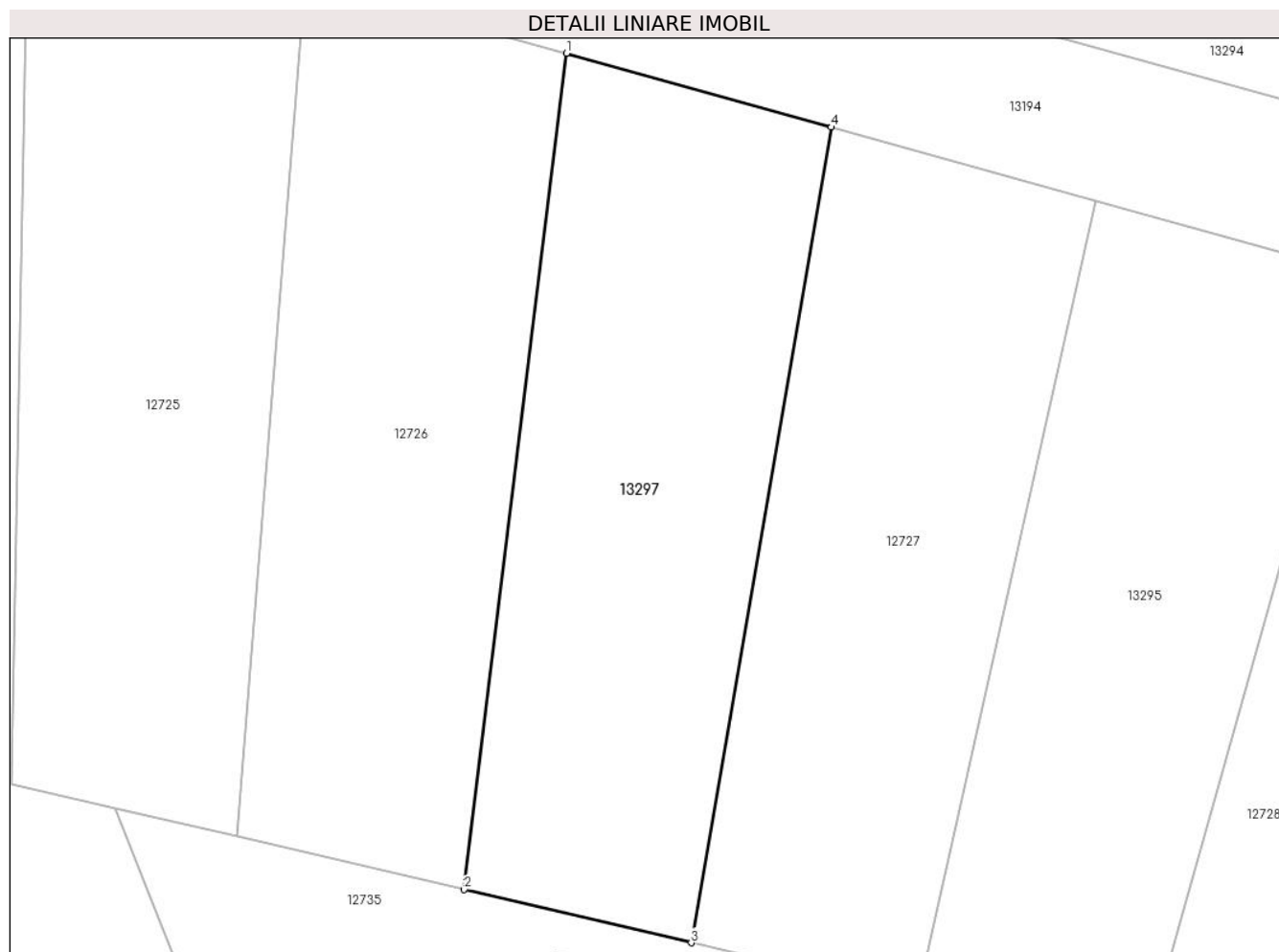
Inscrieri privind dezmembramintele dreptului de proprietate, drepturi reale de garanție și sarcini	Referințe
NU SUNT	

## Anexa Nr. 1 La Partea I

## Teren

Nr cadastral	Suprafața (mp)*	Observații / Referințe
33645	471	Materializat cu gard din metal pe latura de S si tarusi din lemn la colturi.Lotul 2

\* Suprafața este determinată în planul de proiecție Stereo 70.



## Date referitoare la teren

Crt	Categorie folosință	Intra vilan	Suprafața (mp)	Tarla	Parcelă	Nr. topo	Observații / Referințe
1	arabil	DA	471	52	2125/60	-	Lotul 2

## Lungime Segmente

1) Valorile lungimilor segmentelor sunt obținute din proiecție în plan.

Punct început	X / Y	Punct sfârșit	X / Y	Lungime segment (** (m)
1	584.066,478 386.626,221	2	584.061,628 386.586,706	39.812
2	584.061,628 386.586,706	3	584.072,368 386.584,192	11.03
3	584.072,368 386.584,192	4	584.079,0 386.622,725	39.1
4	584.079,0 386.622,725	1	584.066,478 386.626,221	13.001

\*\* Lungimile segmentelor sunt determinate în planul de proiecție Stereo 70 și sunt rotunjite la 1 milimetru.

**\*\*\* Distanţa dintre puncte este formată din segmente cumulate ce sunt mai mici decât valoarea 1 milimetru.**



**DATE DESPRE IMOBILUL NR. 13300**

Oficiul de Cadastru și Publicitate Imobiliară PRAHOVA  
Biroul de Cadastru și Publicitate Imobiliară Ploiești

**A. Partea I. Descrierea imobilului**

TEREN Intravilan

Nr. CF vechi:753(e:753)  
Nr. cadastral vechi:200/28

Adresa: Loc. Bucov, Jud. Prahova

Nr. Crt	Nr cadastral Nr. topografic	Suprafața* (mp)	Observații / Referințe
A1	21610	120	Sector cadastral:48 Teren imprejmuit;

**B. Partea II. Proprietari și acte**

Inscrieri privitoare la dreptul de proprietate și alte drepturi reale		Referințe
<b>10788 / 21/04/2005</b>		
Act Notarial nr. 863, din 01/01/2005 emis de BNP TOMESCU A (CONTRACT DE VANZARE-CUMPARARE; );		
B1	Intabulare, drept de PROPRIETATEcumparare, dobandit prin Conventie, cota actuala 1/1, cota initiala 1/1	A1
	1) <b>DANCU SORIN</b>	
	2) <b>DANCU OANA</b>	

**C. Partea III. SARCINI .**

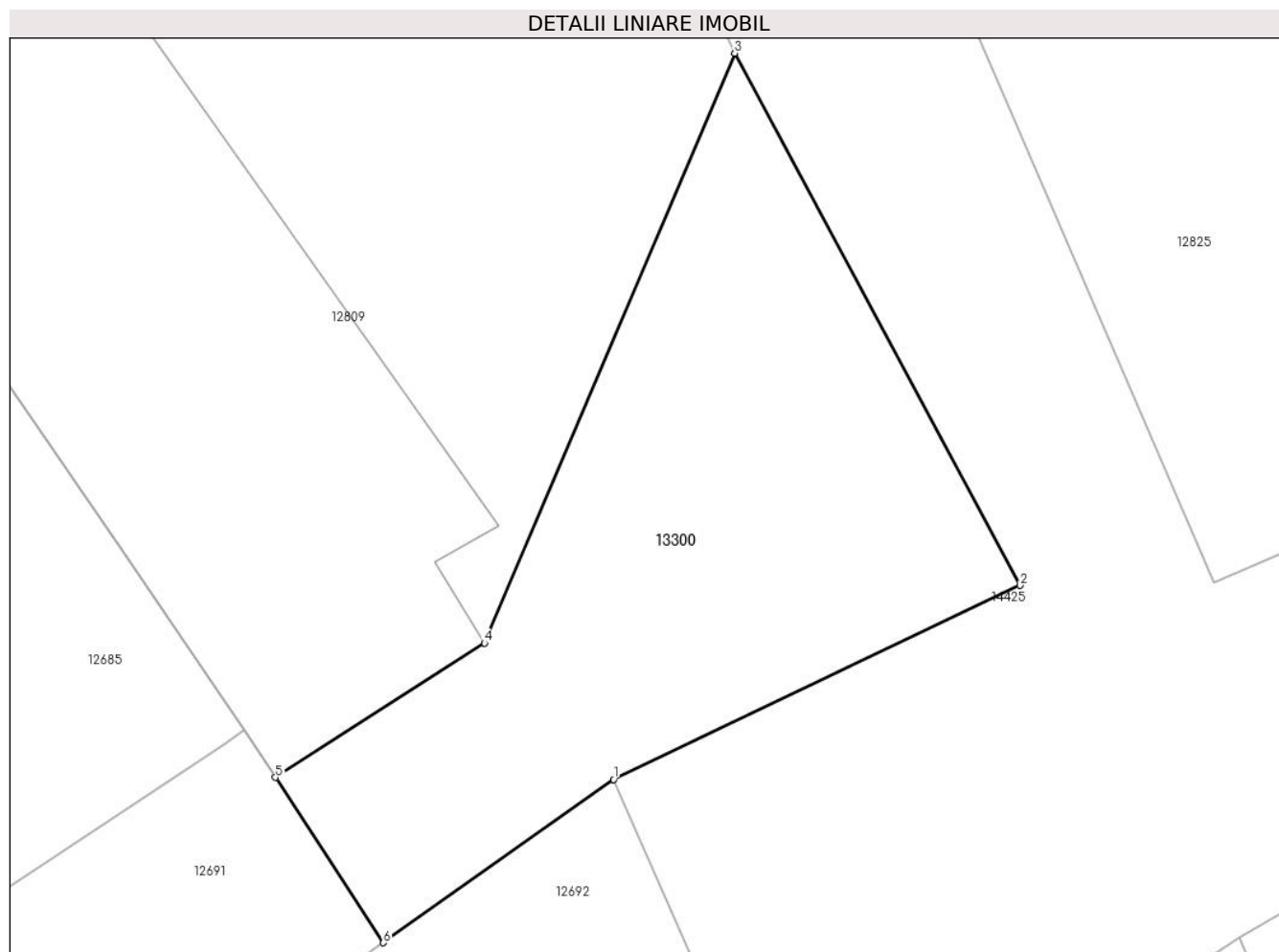
Inscrieri privind dezmembramintele dreptului de proprietate, drepturi reale de garanție și sarcini	Referințe
NU SUNT	

## Anexa Nr. 1 La Partea I

## Teren

Nr cadastral	Suprafața (mp)*	Observații / Referințe
21610	120	

\* Suprafața este determinată în planul de proiecție Stereo 70.



## Date referitoare la teren

Crt	Categorie folosință	Intravilan	Suprafața (mp)	Tarla	Parcelă	Nr. topo	Observații / Referințe
1	curți constructii	DA	120	52	2125/61	-	

## Lungime Segmente

1) Valorile lungimilor segmentelor sunt obținute din proiecție în plan.

Punct început	X / Y	Punct sfârșit	X / Y	Lungime segment (** (m)
1	583.861,388 386.611,936	2	583.870,432 386.616,251	10.021
2	583.870,432 386.616,251	3	583.864,085 386.628,09	13.433
3	583.864,085 386.628,09	4	583.858,512 386.614,968	14.256
4	583.858,512 386.614,968	5	583.853,858 386.611,978	5.532
5	583.853,858 386.611,978	6	583.856,261 386.608,301	4.393

Punct început	X / Y	Punct sfârşit	X / Y	Lungime segment (** (m)
6	583.856,261 386.608,301	1	583.861,388 386.611,936	6.285

\*\* Lungimile segmentelor sunt determinate în planul de proiecţie Stereo 70 şi sunt rotunjite la 1 milimetru.

\*\*\* Distanţa dintre puncte este formată din segmente cumulate ce sunt mai mici decât valoarea 1 milimetru.





**DATE DESPRE IMOBILUL NR. 13301**

Oficiul de Cadastru și Publicitate Imobiliară PRAHOVA  
Biroul de Cadastru și Publicitate Imobiliară Ploiești

**A. Partea I. Descrierea imobilului**

TEREN Intravilan

Nr. CF vechi:350(e:4589)

Nr. cadastral vechi:253/8

Adresa: Loc. Bucov, Str Dacia, Jud. Prahova

Nr. Crt	Nr cadastral Nr. topografic	Suprafața* (mp)	Observații / Referințe
A1	21596	31	Sector cadastral:48 Teren imprejmuit;

**B. Partea II. Proprietari și acte**

Inscrieri privitoare la dreptul de proprietate și alte drepturi reale		Referințe
<b>114335 / 20/07/2023</b>		
Act Notarial nr. 1846, din 19/07/2023 emis de NP Lupu Maria Luiza (; CVC);		
B4	Intabulare, drept de PROPRIETATEcumparare ca bun propriu, dobandit prin Conventie, cota actuala 1/2, cota initiala 1/2 1) <b>GLOUFTSIOS ANASTASIOS</b>	A1
B5	Intabulare, drept de PROPRIETATEcumparare ca bun comun, dobandit prin Conventie, cota actuala 1/2, cota initiala 1/2 1) <b>PETROVICI ALEXANDRU-BOGDAN</b> 2) <b>PETROVICI-THEOHARIS ELENI</b>	A1

**C. Partea III. SARCINI .**

Inscrieri privind dezmembramintele dreptului de proprietate, drepturi reale de garanție și sarcini	Referințe
NU SUNT	

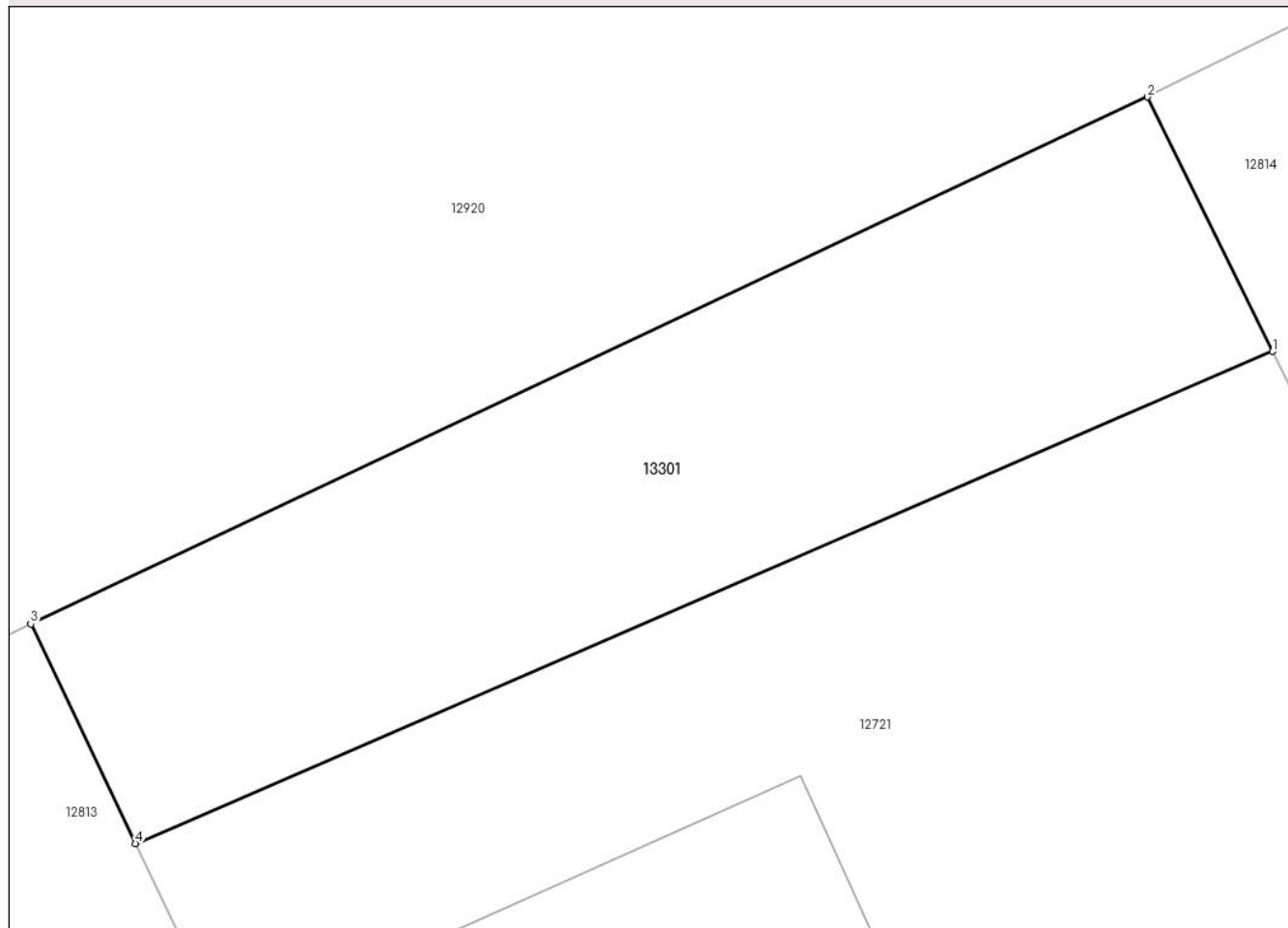
## Anexa Nr. 1 La Partea I

## Teren

Nr cadastral	Suprafața (mp)*	Observații / Referințe
21596	31	

\* Suprafața este determinată în planul de proiecție Stereo 70.

## DETALII LINIARE IMOBIL



## Date referitoare la teren

Crt	Categorie folosință	Intravilan	Suprafața (mp)	Tarla	Parcelă	Nr. topo	Observații / Referințe
1	curți constructii	DA	31	52	2125/42	-	

## Lungime Segmente

1) Valorile lungimilor segmentelor sunt obținute din proiecție în plan.

Punct început	X / Y	Punct sfârșit	X / Y	Lungime segment (** (m)
1	583.919,525 386.489,985	2	583.918,307 386.492,456	2.755
2	583.918,307 386.492,456	3	583.907,452 386.487,338	12.001
3	583.907,452 386.487,338	4	583.908,47 386.485,207	2.362
4	583.908,47 386.485,207	1	583.919,525 386.489,985	12.043

**\*\* Lungimile segmentelor sunt determinate în planul de proiecție Stereo 70 și sunt rotunjite la 1 milimetru.**

**\*\*\* Distanța dintre puncte este formată din segmente cumulate ce sunt mai mici decât valoarea 1 milimetru.**



**DATE DESPRE IMOBILUL NR. 13302**

Oficiul de Cadastru și Publicitate Imobiliară PRAHOVA  
Biroul de Cadastru și Publicitate Imobiliară Ploiești

**A. Partea I. Descrierea imobilului**

TEREN Intravilan

Nr. CF vechi:348  
Nr. cadastral vechi:389

Adresa: Loc. Bucov, Jud. Prahova

Nr. Crt	Nr cadastral Nr. topografic	Suprafața* (mp)	Observații / Referințe
A1	23599	108	Sector cadastral:48 Teren imprejmuit;

**B. Partea II. Proprietari și acte**

Inscrieri privitoare la dreptul de proprietate și alte drepturi reale	Referințe
<b>4448 / 11/06/2002</b>	
Act Notarial nr. 621, din 16/05/2002 emis de BNP.PUSCASU ION (CONTRACT DE VANZARE-CUMPARARE; );	
B1	A1
Intabulare, drept de PROPRIETATEcumparare ca bun comun, dobandit prin Conventie, cota actuala 1/1, cota initiala 1/1	
1) GHEORGHE ELENA	
2) GHEORGHE VASILE	
OBSERVATII: (provenita din conversia CF 348)	

**C. Partea III. SARCINI .**

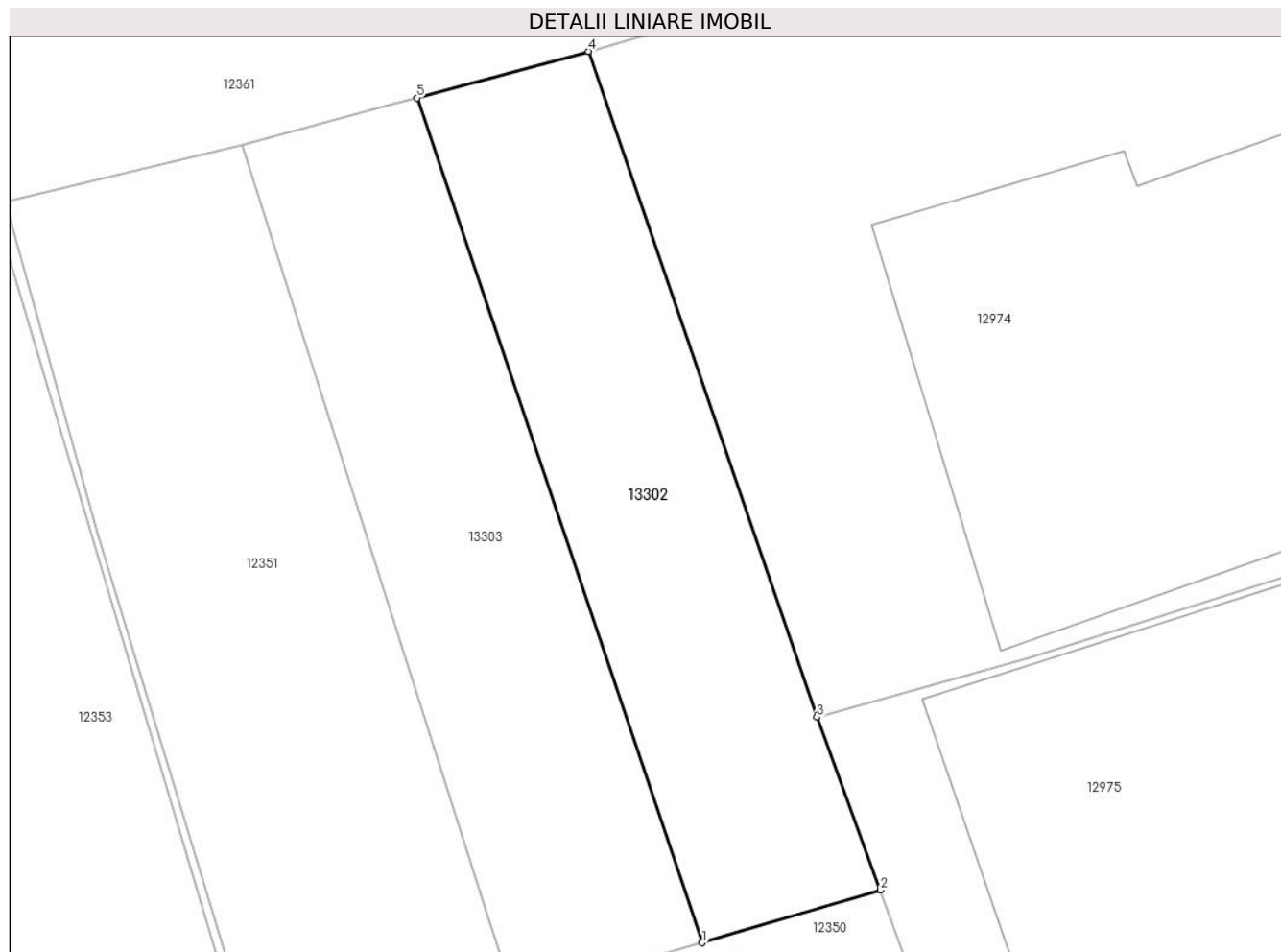
Inscrieri privind dezmembramintele dreptului de proprietate, drepturi reale de garanție și sarcini	Referințe
NU SUNT	

## Anexa Nr. 1 La Partea I

## Teren

Nr cadastral	Suprafaţa (mp)*	Observații / Referințe
23599	108	

\* Suprafața este determinată în planul de proiecție Stereo 70.



## Date referitoare la teren

Crt	Categorie folosință	Intra vilan	Suprafața (mp)	Tarla	Parcelă	Nr. topo	Observații / Referințe
1	curti constructii	DA	108	26	1475/1	-	

## Lungime Segmente

1) Valorile lungimilor segmentelor sunt obținute din proiecție în plan.

Punct început	X / Y	Punct sfârșit	X / Y	Lungime segment (** (m)
1	584.635,759 386.201,389	2	584.640,392 386.202,758	4.831
2	584.640,392 386.202,758	3	584.638,737 386.207,241	4.779
3	584.638,737 386.207,241	4	584.632,8 386.224,52	18.271
4	584.632,8 386.224,52	5	584.628,345 386.223,315	4.615
5	584.628,345 386.223,315	1	584.635,759 386.201,389	23.146

**\*\* Lungimile segmentelor sunt determinate în planul de proiecție Stereo 70 și sunt rotunjite la 1 milimetru.**

**\*\*\* Distanța dintre puncte este formată din segmente cumulate ce sunt mai mici decât valoarea 1 milimetru.**





**DATE DESPRE IMOBILUL NR. 13303**

Oficiul de Cadastru și Publicitate Imobiliară PRAHOVA  
Biroul de Cadastru și Publicitate Imobiliară Ploiești

**A. Partea I. Descrierea imobilului**

TEREN Intravilan

Nr. CF vechi:349  
Nr. cadastral vechi:388

Adresa: Loc. Bucov, Jud. Prahova

Nr. Crt	Nr cadastral Nr. topografic	Suprafața* (mp)	Observații / Referințe
A1	23600	Din acte: 138 Masurata: 113	Sector cadastral:48 Teren imprejmuit;

**B. Partea II. Proprietari și acte**

Inscrieri privitoare la dreptul de proprietate și alte drepturi reale	Referințe
<b>4459 / 11/06/2002</b>	
Act Notarial nr. 620, din 16/05/2002 emis de BNP.PUSCASU ION (CONTRACT DE VANZARE-CUMPARARE; );	
B1	A1
Intabulare, drept de PROPRIETATEcumparare ca bun comun, dobandit prin Conventie, cota actuala 1/1, cota initiala 1/1	
1) <b>GHEORGHE ELENA</b>	
2) <b>GHEORGHE VASILE</b>	
<i>OBSERVATII: (provenita din conversia CF 349)</i>	

**C. Partea III. SARCINI .**

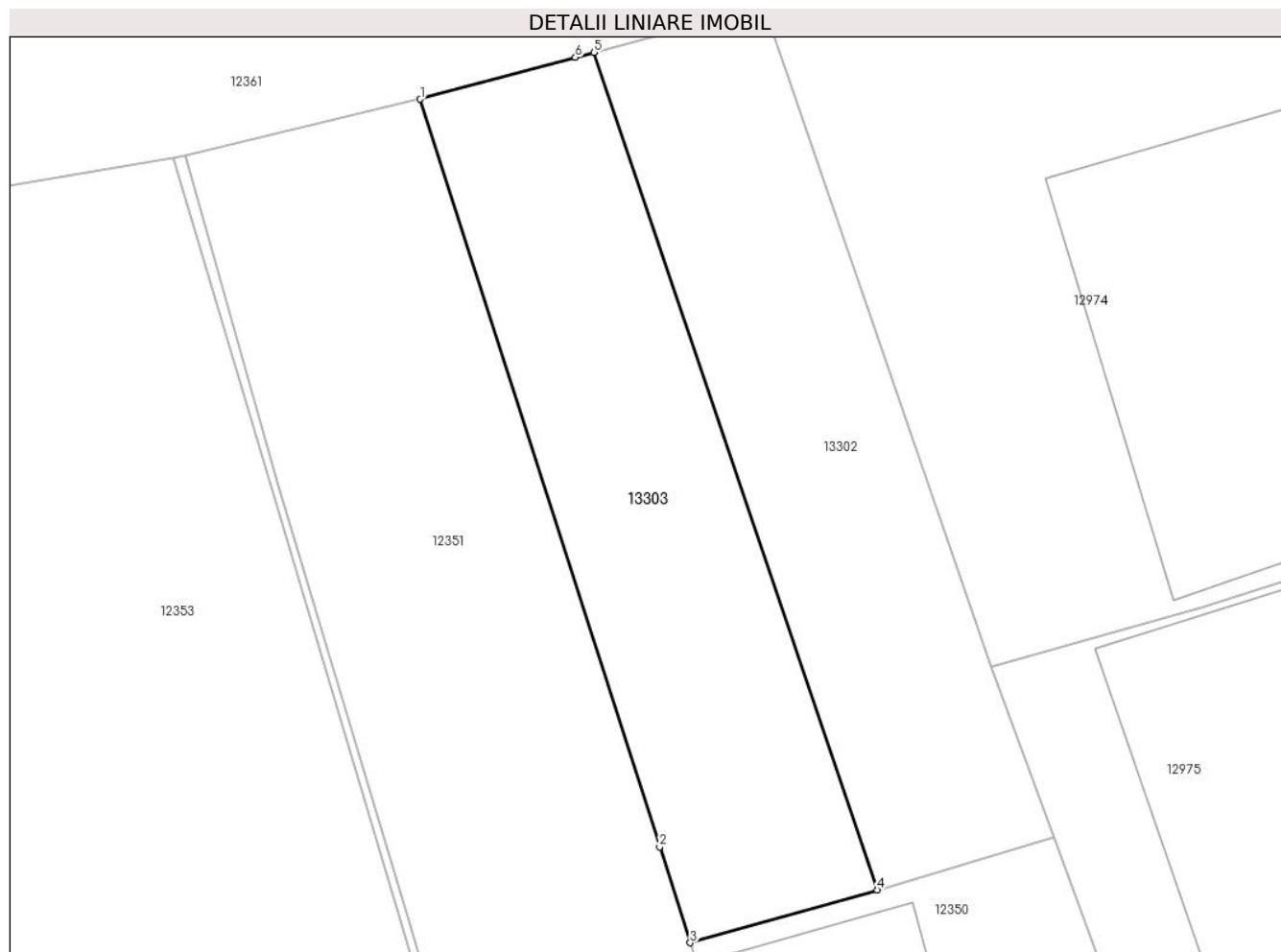
Inscrieri privind dezmembramintele dreptului de proprietate, drepturi reale de garanție și sarcini	Referințe
NU SUNT	

## Anexa Nr. 1 La Partea I

## Teren

Nr cadastral	Suprafața (mp)*	Observații / Referințe
23600	Din acte: 138 Masurata: 113	

\* Suprafața este determinată în planul de proiecție Stereo 70.



## Date referitoare la teren

Crt	Categorie folosință	Intra vilan	Suprafața (mp)	Tarla	Parcelă	Nr. topo	Observații / Referințe
1	curți constructii	DA	113	26	1475/1	-	

## Lungime Segmente

1) Valorile lungimilor segmentelor sunt obținute din proiecție în plan.

Punct început	X / Y	Punct sfârșit	X / Y	Lungime segment (** (m)
1	584.623,801 386.222,086	2	584.630,065 386.202,514	20.55
2	584.630,065 386.202,514	3	584.630,868 386.200,005	2.634
3	584.630,868 386.200,005	4	584.635,759 386.201,389	5.083
4	584.635,759 386.201,389	5	584.628,345 386.223,315	23.146
5	584.628,345 386.223,315	6	584.627,858 386.223,183	0.505

Punct început	X / Y	Punct sfârșit	X / Y	Lungime segment (** (m)
6	584.627,858 386.223,183	1	584.623,801 386.222,086	4.203

\*\* Lungimile segmentelor sunt determinate în planul de proiecție Stereo 70 și sunt rotunjite la 1 milimetru.

\*\*\* Distanța dintre puncte este formată din segmente cumulate ce sunt mai mici decât valoarea 1 milimetru.



**DATE DESPRE IMOBILUL NR. 13304**

Oficiul de Cadastru și Publicitate Imobiliară PRAHOVA  
Biroul de Cadastru și Publicitate Imobiliară Ploiești

**A. Partea I. Descrierea imobilului**

TEREN Intravilan

Nr. CF vechi:705(e:705)  
Nr. cadastral vechi:200/26

Adresa: Loc. Bucov, Jud. Prahova

Nr. Crt	Nr cadastral Nr. topografic	Suprafața* (mp)	Observații / Referințe
A1	21578	84	Sector cadastral:48 Teren imprejmuit;

**B. Partea II. Proprietari și acte**

Inscrieri privitoare la dreptul de proprietate și alte drepturi reale		Referințe
<b>56324 / 29/10/2009</b>		
Act Notarial nr. 161, din 26/10/2009 emis de NP DAVID ELLA;		
B2	Intabulare, drept de PROPRIETATE, dobandit prin Conventie, cota actuala 1/1, cota initiala 1/1 1) GONGU IOANA	A1

**C. Partea III. SARCINI .**

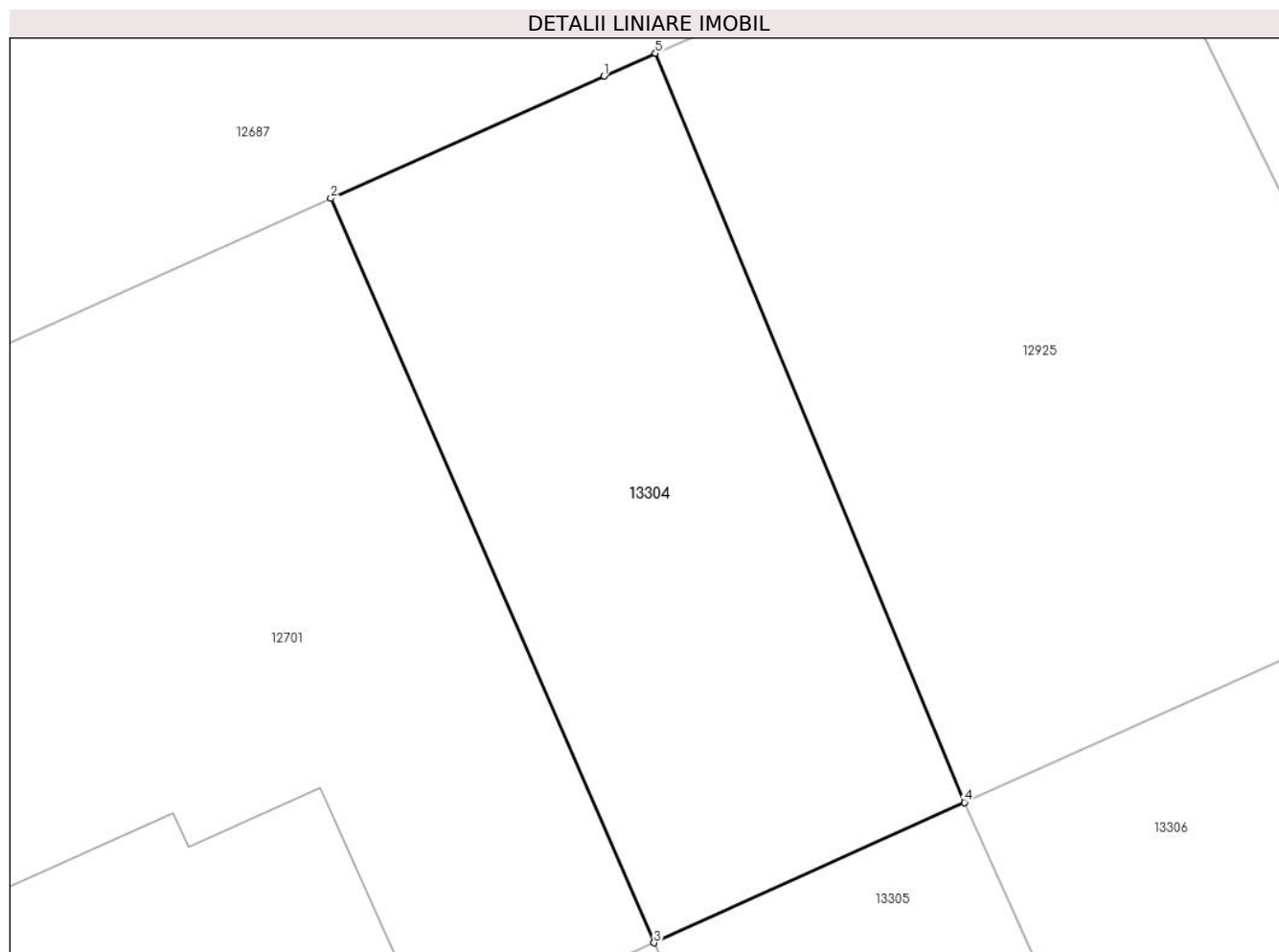
Inscrieri privind dezmembramintele dreptului de proprietate, drepturi reale de garanție și sarcini	Referințe
NU SUNT	

## Anexa Nr. 1 La Partea I

## Teren

Nr cadastral	Suprafața (mp)*	Observații / Referințe
21578	84	

\* Suprafața este determinată în planul de proiecție Stereo 70.



## Date referitoare la teren

Crt	Categorie folosință	Intra vilan	Suprafața (mp)	Tarla	Parcelă	Nr. topo	Observații / Referințe
1	curți constructii	DA	84	52	Cc 2125/61	-	

## Lungime Segmente

1) Valorile lungimilor segmentelor sunt obținute din proiecție în plan.

Punct început	X / Y	Punct sfârșit	X / Y	Lungime segment (** (m)
1	583.931,334 386.655,868	2	583.926,626 386.653,756	5.16
2	583.926,626 386.653,756	3	583.932,203 386.640,915	14.0
3	583.932,203 386.640,915	4	583.937,56 386.643,337	5.879
4	583.937,56 386.643,337	5	583.932,226 386.656,261	13.981
5	583.932,226 386.656,261	1	583.931,334 386.655,868	0.975

**\*\* Lungimile segmentelor sunt determinate în planul de proiecție Stereo 70 și sunt rotunjite la 1 milimetru.**

**\*\*\* Distanța dintre puncte este formată din segmente cumulate ce sunt mai mici decât valoarea 1 milimetru.**





**DATE DESPRE IMOBILUL NR. 13305**

Oficiul de Cadastru și Publicitate Imobiliară PRAHOVA  
Biroul de Cadastru și Publicitate Imobiliară Ploiești

**A. Partea I. Descrierea imobilului**

TEREN Intravilan

Nr. CF vechi:702(e:702)  
Nr. cadastral vechi:200/27

Adresa: Loc. Bucov, Jud. Prahova

Nr. Crt	Nr cadastral Nr. topografic	Suprafața* (mp)	Observații / Referințe
A1	21595	84	Sector cadastral:48 Teren imprejmuit;

**B. Partea II. Proprietari și acte**

Inscrieri privitoare la dreptul de proprietate și alte drepturi reale		Referințe
<b>3729 / 17/02/2005</b>		
Act Notarial nr. 370, din 16/02/2005 emis de NP TOMESCU ALICE (CONTRACT DE VANZARE-CUMPARARE; );		
B1	Intabulare, drept de PROPRIETATE, dobandit prin Conventie, cota actuala 1/1, cota initiala 1/1 1) IONESCU CORNELIU 2) IONESCU TEODORA, (soti);	A1

**C. Partea III. SARCINI .**

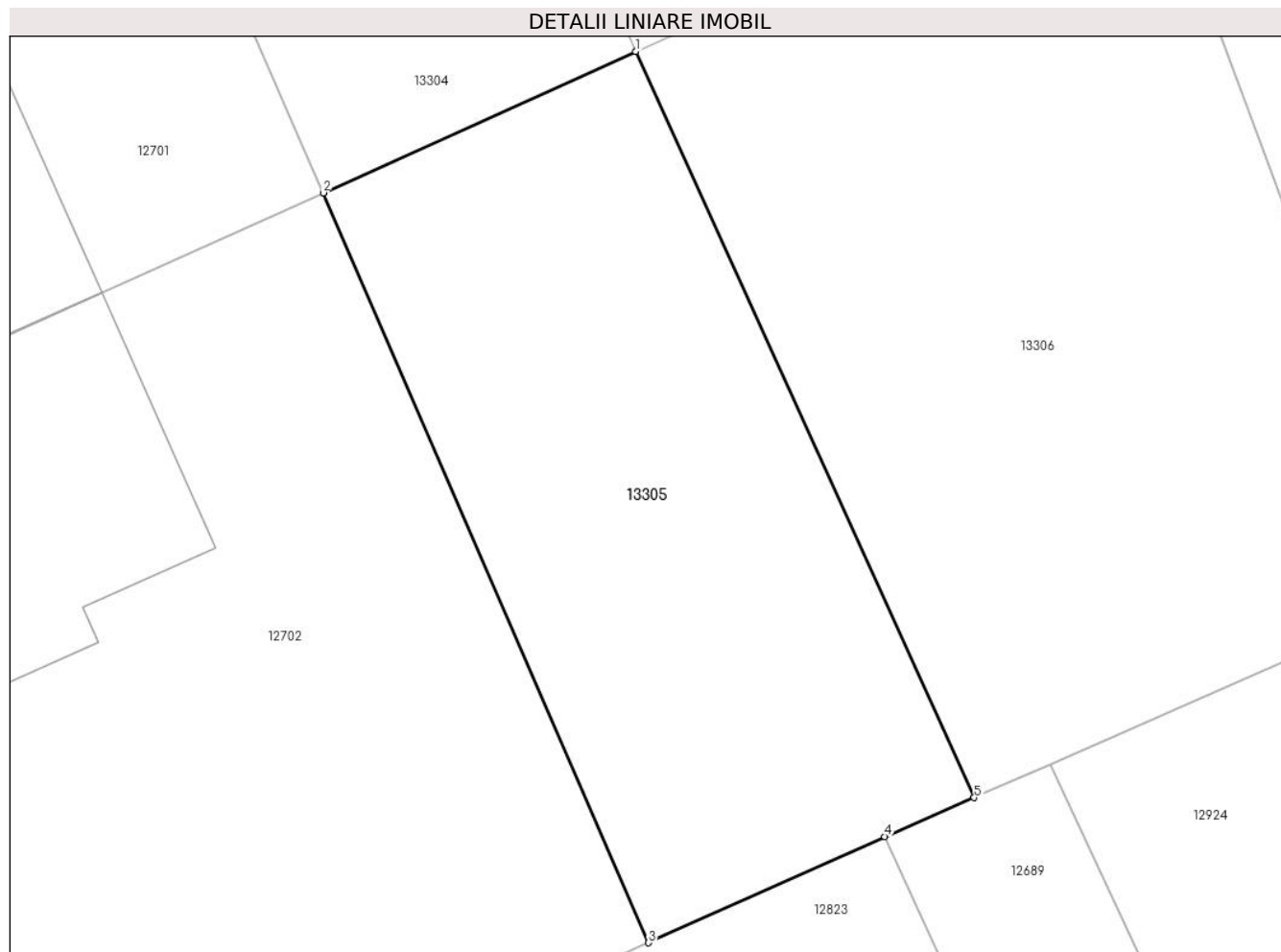
Inscrieri privind dezmembramintele dreptului de proprietate, drepturi reale de garanție și sarcini	Referințe
NU SUNT	

## Anexa Nr. 1 La Partea I

## Teren

Nr cadastral	Suprafața (mp)*	Observații / Referințe
21595	84	

\* Suprafața este determinată în planul de proiecție Stereo 70.



## Date referitoare la teren

Crt	Categorie folosință	Intra vilan	Suprafața (mp)	Tarla	Parcelă	Nr. topo	Observații / Referințe
1	curți constructii	DA	84	52	Cc 2125/61	-	Accesul la teren se face pe terenul proprietate B1,2 vecin pe o latura cu imobilul de sub A+1

## Lungime Segmente

1) Valorile lungimilor segmentelor sunt obținute din proiecție în plan.

Punct început	X / Y	Punct sfârșit	X / Y	Lungime segment (** (m)
1	583.937,56 386.643,337	2	583.932,203 386.640,915	5.879
2	583.932,203 386.640,915	3	583.937,78 386.628,074	14.0
3	583.937,78 386.628,074	4	583.941,831 386.629,891	4.44
4	583.941,831 386.629,891	5	583.943,362 386.630,557	1.67
5	583.943,362 386.630,557	1	583.937,56 386.643,337	14.035

**\*\* Lungimile segmentelor sunt determinate în planul de proiecție Stereo 70 și sunt rotunjite la 1 milimetru.**

**\*\*\* Distanța dintre puncte este formată din segmente cumulate ce sunt mai mici decât valoarea 1 milimetru.**



**DATE DESPRE IMOBILUL NR. 13306**

Oficiul de Cadastru și Publicitate Imobiliară PRAHOVA  
Biroul de Cadastru și Publicitate Imobiliară Ploiești

**A. Partea I. Descrierea imobilului**

TEREN Intravilan

Nr. CF vechi:703(e:703)  
Nr. cadastral vechi:282/1

Adresa: Loc. Bucov, Jud. Prahova

Nr. Crt	Nr cadastral Nr. topografic	Suprafața* (mp)	Observații / Referințe
A1	21609	127	Sector cadastral:48 Teren imprejmuit;

**B. Partea II. Proprietari și acte**

Inscrieri privitoare la dreptul de proprietate și alte drepturi reale		Referințe
<b>3730 / 17/02/2005</b>		
Act Notarial nr. 370, din 16/02/2005 emis de BNP IONESCU A;		
B1	Intabulare, drept de PROPRIETATE, dobandit prin Conventie, cota actuala 1/1, cota initiala 1/1 1) IONESCU CORNELIU 2) IONESCU TEODORA	A1

**C. Partea III. SARCINI .**

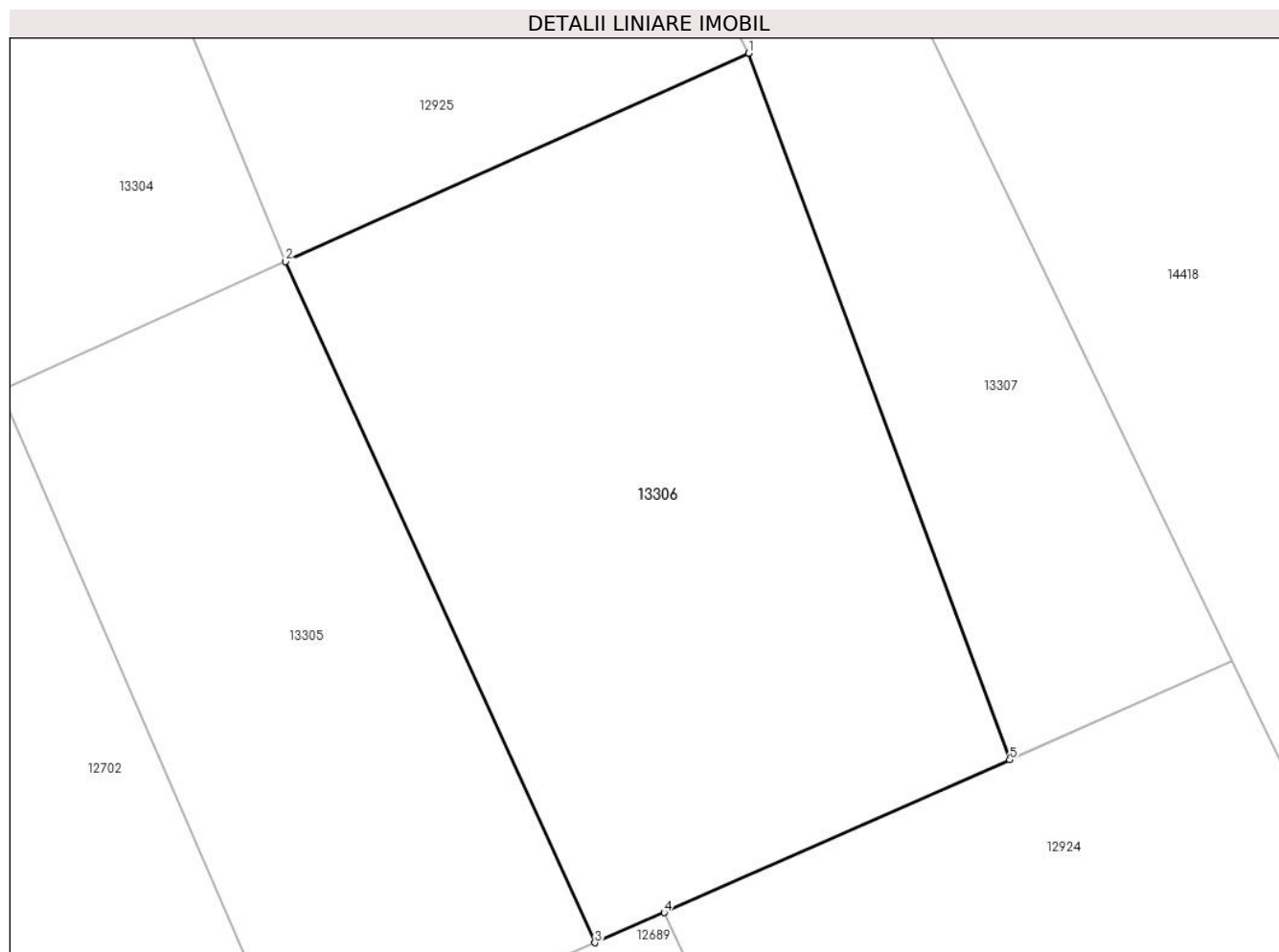
Inscrieri privind dezmembramintele dreptului de proprietate, drepturi reale de garanție și sarcini	Referințe
NU SUNT	

## Anexa Nr. 1 La Partea I

## Teren

Nr cadastral	Suprafața (mp)*	Observații / Referințe
21609	127	

\* Suprafața este determinată în planul de proiecție Stereo 70.



## Date referitoare la teren

Crt	Categorie folosință	Intravilan	Suprafața (mp)	Tarla	Parcelă	Nr. topo	Observații / Referințe
1	curți constructii	DA	127	52	2152/61	-	

## Lungime Segmente

1) Valorile lungimilor segmentelor sunt obținute din proiecție în plan.

Punct început	X / Y	Punct sfârșit	X / Y	Lungime segment (** (m)
1	583.946,246 386.647,24	2	583.937,56 386.643,337	9.523
2	583.937,56 386.643,337	3	583.943,362 386.630,557	14.035
3	583.943,362 386.630,557	4	583.944,662 386.631,123	1.418
4	583.944,662 386.631,123	5	583.951,147 386.633,989	7.09
5	583.951,147 386.633,989	1	583.946,246 386.647,24	14.128

**\*\* Lungimile segmentelor sunt determinate în planul de proiecție Stereo 70 și sunt rotunjite la 1 milimetru.**

**\*\*\* Distanța dintre puncte este formată din segmente cumulate ce sunt mai mici decât valoarea 1 milimetru.**





**DATE DESPRE IMOBILUL NR. 13307**

Oficiul de Cadastru și Publicitate Imobiliară PRAHOVA  
Biroul de Cadastru și Publicitate Imobiliară Ploiești

**A. Partea I. Descrierea imobilului**

TEREN Intravilan

Nr. CF vechi:238(e:4926)

Nr. cadastral vechi:282/3

Adresa: Loc. Bucov, Jud. Prahova

Nr. Crt	Nr cadastral Nr. topografic	Suprafața* (mp)	Observații / Referințe
A1	21815	101	Sector cadastral:48 Teren imprejmuit;

**B. Partea II. Proprietari și acte**

Inscrieri privitoare la dreptul de proprietate și alte drepturi reale		Referințe
<b>3730 / 17/02/2005</b>		
Act Notarial nr. 370, 371, din 16/02/2005 emis de NP TOMESCU ALICE CRISTINA;		
B2	Intabulare, drept de PROPRIETATE, dobandit prin Conventie, cota actuala 1/1, cota initiala 1/1 1) SC BAUMEISTER SRL, CIF:99999999999999	A1

**C. Partea III. SARCINI .**

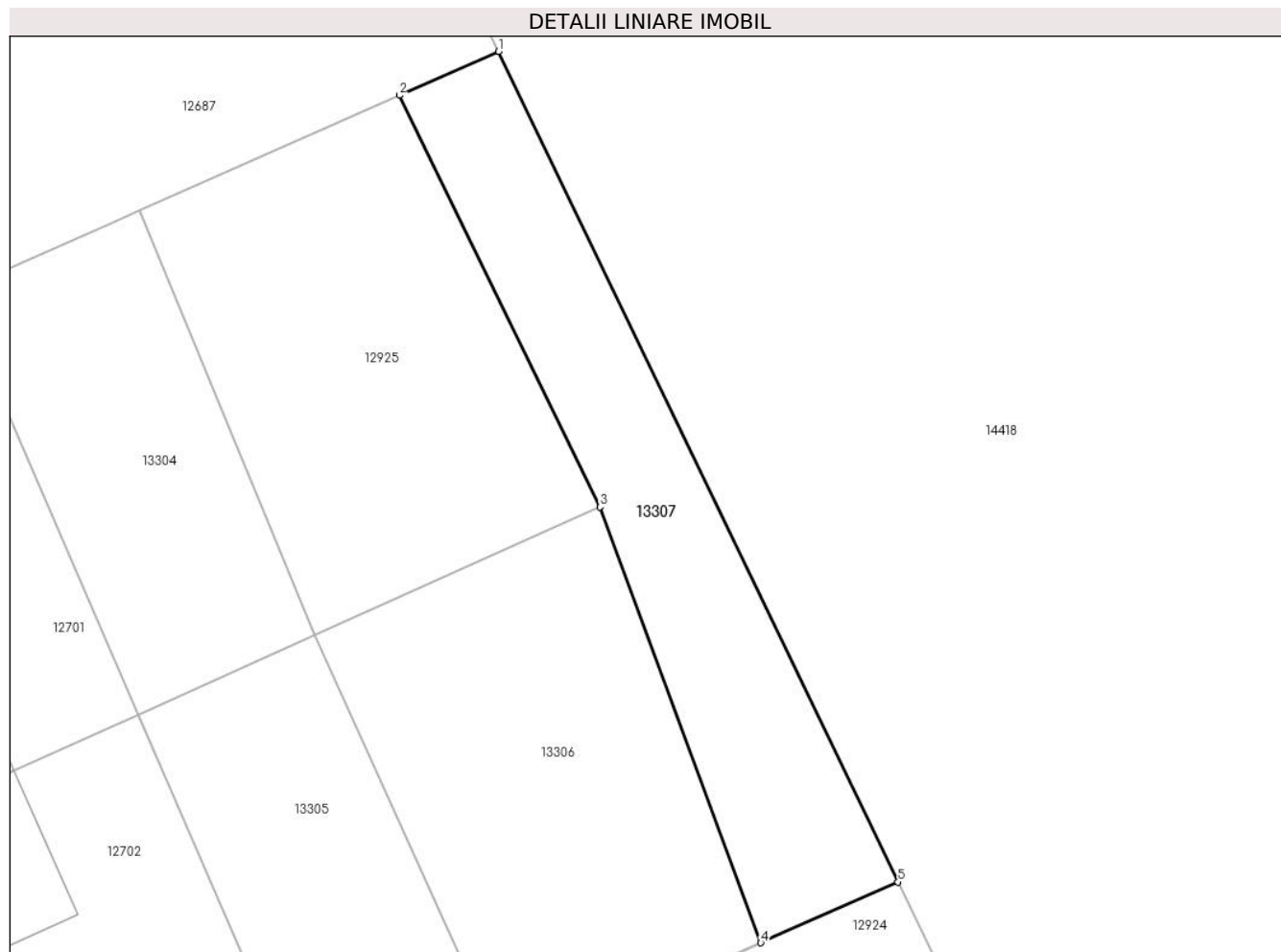
Inscrieri privind dezmembramintele dreptului de proprietate, drepturi reale de garanție și sarcini	Referințe
NU SUNT	

## Anexa Nr. 1 La Partea I

## Teren

Nr cadastral	Suprafața (mp)*	Observații / Referințe
21815	101	

\* Suprafața este determinată în planul de proiecție Stereo 70.



## Date referitoare la teren

Crt	Categorie folosință	Intravilan	Suprafața (mp)	Tarla	Parcelă	Nr. topo	Observații / Referințe
1	curți constructii	DA	101	52	2125/61	-	

## Lungime Segmente

1) Valorile lungimilor segmentelor sunt obținute din proiecție în plan.

Punct început	X / Y	Punct sfârșit	X / Y	Lungime segment (** (m)
1	583.943,168 386.661,089	2	583.940,144 386.659,754	3.306
2	583.940,144 386.659,754	3	583.946,246 386.647,24	13.922
3	583.946,246 386.647,24	4	583.951,147 386.633,989	14.128
4	583.951,147 386.633,989	5	583.955,324 386.635,835	4.567
5	583.955,324 386.635,835	1	583.943,168 386.661,089	28.027

**\*\* Lungimile segmentelor sunt determinate în planul de proiecție Stereo 70 și sunt rotunjite la 1 milimetru.**

**\*\*\* Distanța dintre puncte este formată din segmente cumulate ce sunt mai mici decât valoarea 1 milimetru.**



**DATE DESPRE IMOBILUL NR. 13308**

Oficiul de Cadastru și Publicitate Imobiliară PRAHOVA  
Biroul de Cadastru și Publicitate Imobiliară Ploiești

**A. Partea I. Descrierea imobilului**

TEREN Intravilan

Nr. CF vechi:286(e:286)  
Nr. cadastral vechi:199/9

Adresa: Loc. Bucov, Str Dacia, Jud. Prahova

Nr. Crt	Nr cadastral Nr. topografic	Suprafața* (mp)	Observații / Referințe
A1	20937	79	Sector cadastral:48 Teren imprejmuit;

**B. Partea II. Proprietari și acte**

Inscrieri privitoare la dreptul de proprietate și alte drepturi reale		Referințe
<b>25296 / 14/04/2008</b>		
Act Notarial nr. 1450, din 11/04/2008 emis de NP MEIROSU MIHAI GABRIEL (CONTRACT DE VANZARE-CUMPARARE; );		
B2	Intabulare, drept de PROPRIETATEcumpărare, dobandit prin Conventie, cota actuala 1/2, cota initiala 1/1 1) TEMISTOCLE GABRIELA	A1
<b>194724 / 22/12/2023</b>		
Act Notarial nr. 4425, din 21/12/2023 emis de NP Ioniță Aristița Adina (; Act de partaj voluntar ; act notarial nr 1 din 10.01.2024, emis de NP Ioniță Aristița Adina);		
B3	Intabulare, drept de PROPRIETATEpartaj, dobandit prin Conventie, cota actuala 1/2, cota initiala 1/2 1) TEMISTOCLE GABRIELA	A1

**C. Partea III. SARCINI .**

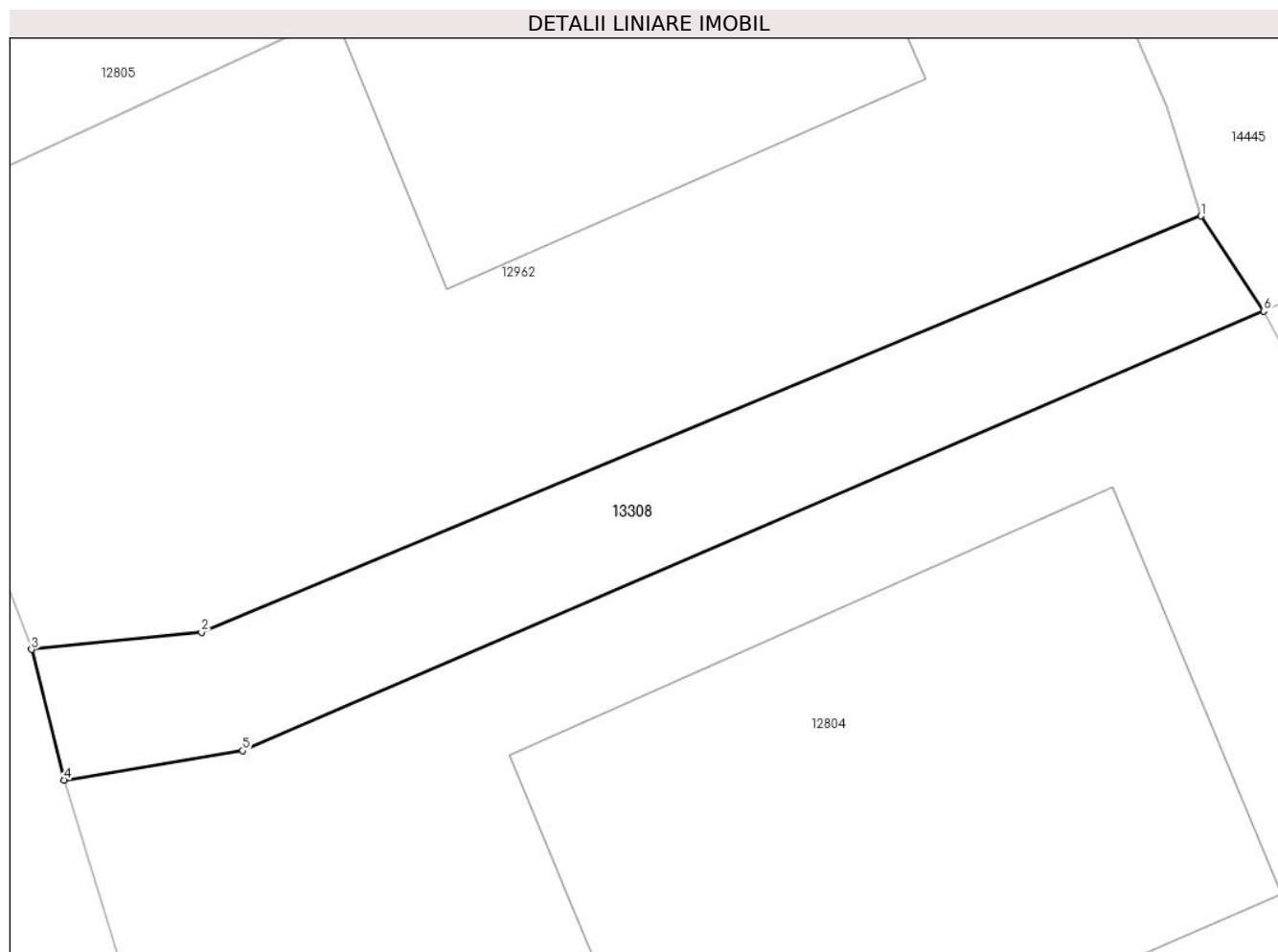
Inscrieri privind dezmembramintele dreptului de proprietate, drepturi reale de garanție și sarcini	Referințe
NU SUNT	

## Anexa Nr. 1 La Partea I

## Teren

Nr cadastral	Suprafața (mp)*	Observații / Referințe
20937	79	

\* Suprafața este determinată în planul de proiecție Stereo 70.



## Date referitoare la teren

Crt	Categorie folosință	Intravilan	Suprafața (mp)	Tarla	Parcelă	Nr. topo	Observații / Referințe
1	curți constructii	DA	79	52	2125/46	-	

## Lungime Segmente

1) Valorile lungimilor segmentelor sunt obținute din proiecție în plan.

Punct început	X / Y	Punct sfârșit	X / Y	Lungime segment (** (m)
1	583.831,545 386.493,443	2	583.808,854 386.483,996	24.579
2	583.808,854 386.483,996	3	583.804,997 386.483,607	3.877
3	583.804,997 386.483,607	4	583.805,742 386.480,642	3.057
4	583.805,742 386.480,642	5	583.809,788 386.481,311	4.101
5	583.809,788 386.481,311	6	583.832,971 386.491,282	25.236

Punct început	X / Y	Punct sfârșit	X / Y	Lungime segment (** (m)
6	583.832,971 386.491,282	1	583.831,545 386.493,443	2.589

\*\* Lungimile segmentelor sunt determinate în planul de proiecție Stereo 70 și sunt rotunjite la 1 milimetru.

\*\*\* Distanța dintre puncte este formată din segmente cumulate ce sunt mai mici decât valoarea 1 milimetru.





**DATE DESPRE IMOBILUL NR. 13309**

Oficiul de Cadastru și Publicitate Imobiliară PRAHOVA  
Biroul de Cadastru și Publicitate Imobiliară Ploiești

**A. Partea I. Descrierea imobilului**

TEREN Extravilan

Adresa: Jud. Prahova

Nr. Crt	Nr cadastral Nr. topografic	Suprafața* (mp)	Observații / Referințe
A1		Din acte: 10.288 Masurata: 10.312	Sector cadastral:42 Teren neimprejmuit; Imobilul provine din CF 20845 UAT VALEA CALUGAREASCA

**B. Partea II. Proprietari și acte**

Inscrieri privitoare la dreptul de proprietate și alte drepturi reale		Referințe
/		
Hotarare Judecatoreasca nr. 5072, din 25/05/2007 emis de JUDECATORIA PLOIESTI (SENTINTA CIVILA; );		
B1	Intabulare, drept de PROPRIETATE, dobandit prin Hotarare Judecatoreasca, cota actuala 1/1, cota initiala 1/1 1) VLAD IOANA VALENTINA	A1

**C. Partea III. SARCINI .**

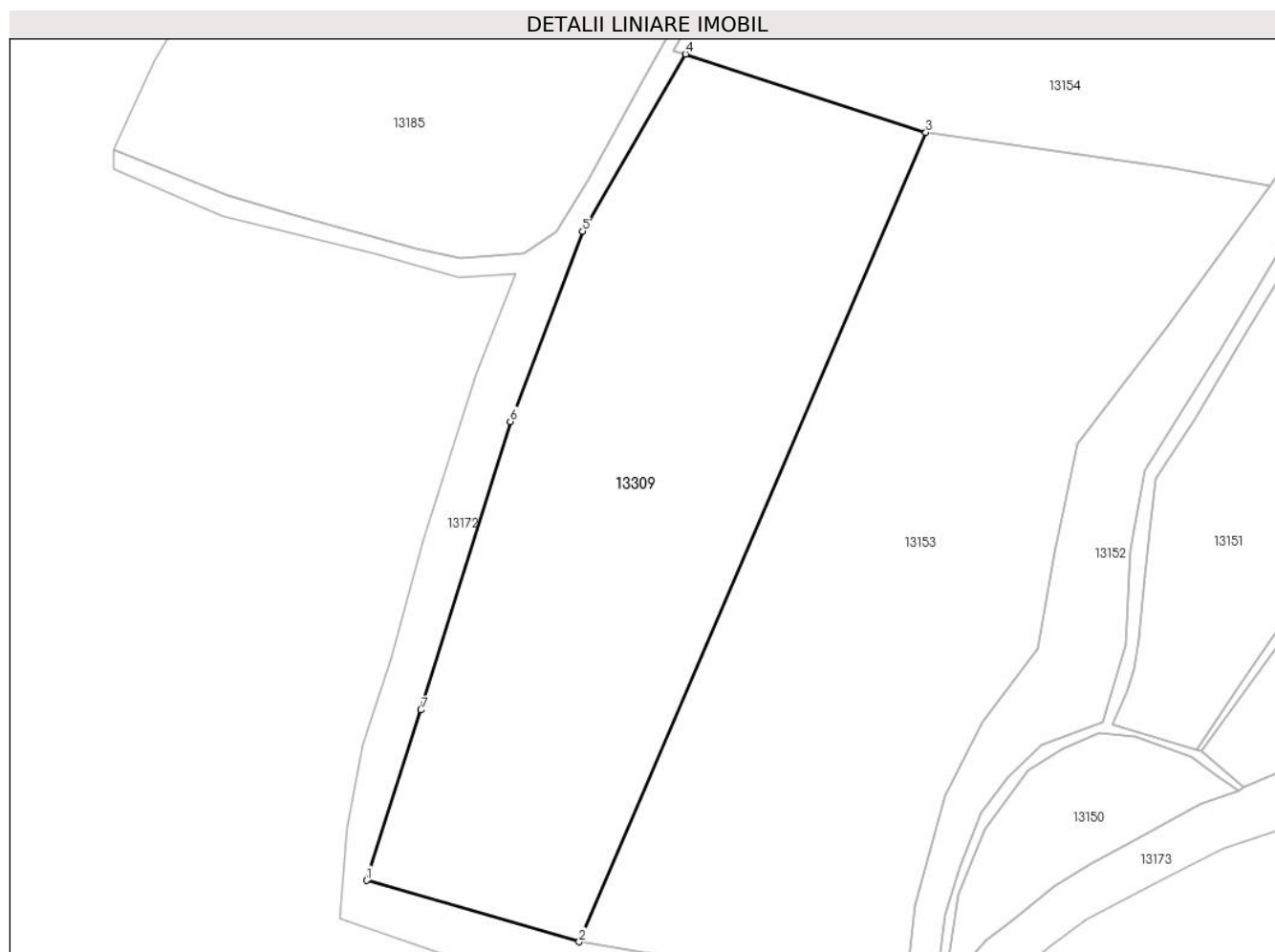
Inscrieri privind dezmembramintele dreptului de proprietate, drepturi reale de garanție și sarcini	Referințe
NU SUNT	

## Anexa Nr. 1 La Partea I

## Teren

Nr cadastral	Suprafața (mp)*	Observații / Referințe
	Din acte: 10.288 Masurata: 10.312	Imobilul provine din CF 20845 UAT VALEA CALUGAREASCA

\* Suprafața este determinată în planul de proiecție Stereo 70.



## Date referitoare la teren

Crt	Categorie folosință	Intra vilan	Suprafața (mp)	Tarla	Parcelă	Nr. topo	Observații / Referințe
1	faneata	NU	10.312	80	3580	-	

## Lungime Segmente

1) Valorile lungimilor segmentelor sunt obținute din proiecție în plan.

Punct început	X / Y	Punct sfârșit	X / Y	Lungime segment (** (m)
1	589.775,95 385.915,97	2	589.821,47 385.902,85	47.373
2	589.821,47 385.902,85	3	589.895,67 386.075,86	188.25
3	589.895,67 386.075,86	4	589.844,23 386.092,62	54.101
4	589.844,23 386.092,62	5	589.822,23 386.054,72	43.822

Punct început	X / Y	Punct sfârșit	X / Y	Lungime segment (** (m)
5	589.822,23 386.054,72	6	589.806,75 386.014,09	43.479
6	589.806,75 386.014,09	7	589.787,62 385.952,4	64.588
7	589.787,62 385.952,4	1	589.775,95 385.915,97	38.254

\*\* Lungimile segmentelor sunt determinate în planul de proiecție Stereo 70 și sunt rotunjite la 1 milimetru.

\*\*\* Distanța dintre puncte este formată din segmente cumulate ce sunt mai mici decât valoarea 1 milimetru.



**DATE DESPRE IMOBILUL NR. 13310**

Oficiul de Cadastru și Publicitate Imobiliară PRAHOVA  
Biroul de Cadastru și Publicitate Imobiliară Ploiești

**A. Partea I. Descrierea imobilului**

TEREN Extravilan

Nr. CF vechi:895

Nr. cadastral vechi:882/1

Adresa: Jud. Prahova

Nr. Crt	Nr cadastral Nr. topografic	Suprafața* (mp)	Observații / Referințe
A1	22878	3.662	Sector cadastral:42 Teren neimprejmuit;

**B. Partea II. Proprietari și acte**

Inscrieri privitoare la dreptul de proprietate și alte drepturi reale		Referințe
<b>58434 / 02/10/2012</b>		
Act Notarial nr. 79, din 21/09/2012 emis de NP MOANTA GEORGETA;		
B2	Intabulare, drept de PROPRIETATE, dobandit prin Succesiune, cota actuala 1/1, cota initiala 1/1 1) GORONEANU CRISTIAN	A1

**C. Partea III. SARCINI .**

Inscrieri privind dezmembramintele dreptului de proprietate, drepturi reale de garanție și sarcini	Referințe
NU SUNT	

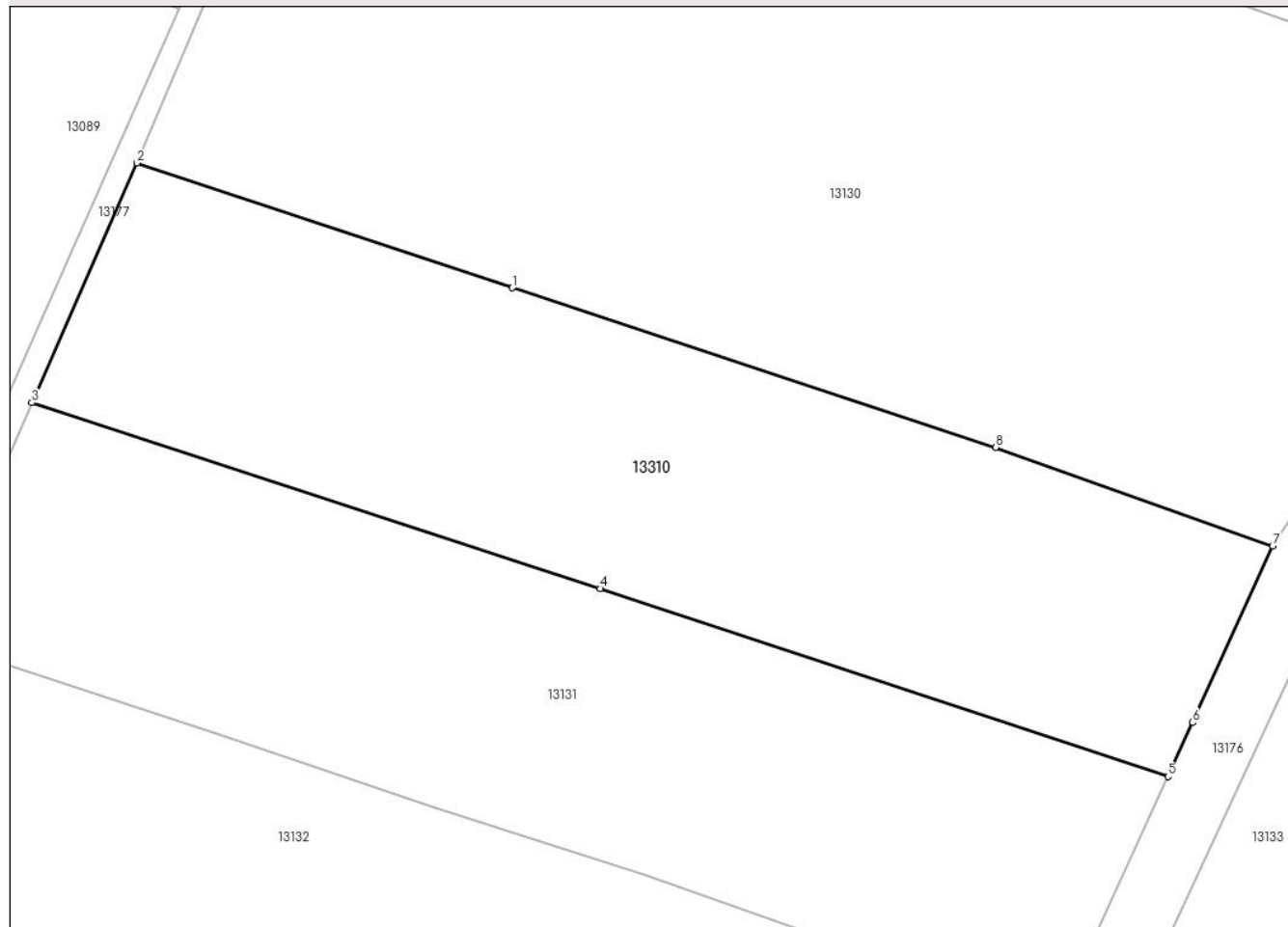
## Anexa Nr. 1 La Partea I

## Teren

Nr cadastral	Suprafața (mp)*	Observații / Referințe
22878	3.662	

\* Suprafața este determinată în planul de proiecție Stereo 70.

## DETALII LINIARE IMOBIL



## Date referitoare la teren

Crt	Categorie folosință	Intra vilan	Suprafața (mp)	Tarla	Parcelă	Nr. topo	Observații / Referințe
1	arabil	NU	3.662	83	3779	-	

## Lungime Segmente

1) Valorile lungimilor segmentelor sunt obținute din proiecție în plan.

Punct început	X / Y	Punct sfârșit	X / Y	Lungime segment (** (m)
1	589.512,802 386.008,112	2	589.471,909 386.021,685	43.087
2	589.471,909 386.021,685	3	589.460,467 385.995,604	28.48
3	589.460,467 385.995,604	4	589.522,386 385.975,363	65.143
4	589.522,386 385.975,363	5	589.584,207 385.954,929	65.111
5	589.584,207 385.954,929	6	589.586,901 385.960,796	6.456

Punct început	X / Y	Punct sfârșit	X / Y	Lungime segment (** (m)
6	589.586,901 385.960,796	7	589.595,608 385.980,031	21.114
7	589.595,608 385.980,031	8	589.565,416 385.990,745	32.037
8	589.565,416 385.990,745	1	589.512,802 386.008,112	55.406

\*\* Lungimile segmentelor sunt determinate în planul de proiecție Stereo 70 și sunt rotunjite la 1 milimetru.

\*\*\* Distanța dintre puncte este formată din segmente cumulate ce sunt mai mici decât valoarea 1 milimetru.

