

**DATE DESPRE IMOBILUL NR. 7088**

Oficiul de Cadastru și Publicitate Imobiliară PRAHOVA
Biroul de Cadastru și Publicitate Imobiliară Ploiești

A. Partea I. Descrierea imobilului

TEREN Intravilan

Adresa: Loc. Gradistea, Jud. Prahova

Nr. Crt	Nr cadastral Nr. topografic	Suprafața* (mp)	Observații / Referințe
A1		Din acte: 1.476 Masurata: 1.408	Sector cadastral:12 Teren imprejmuit;

Construcții

Crt	Nr cadastral Nr. topografic	Adresa	Observații / Referințe
A1.1		Loc. Gradistea, Jud. Prahova	Nr. niveluri:1; S. construita la sol:44 mp; S. construita desfasurata:44 mp;

B. Partea II. Proprietari și acte

Inscrieri privitoare la dreptul de proprietate și alte drepturi reale		Referințe
/		
Act Administrativ nr. 46582, din 04/09/1995 emis de CJSDPAT PRAHOVA;		
B1	Intabulare, drept de PROPRIETATE, dobandit prin Reconstituire, cota actuala 1/1, cota initiala 1/1 1) ALDEA STELIANA	A1
Act Administrativ nr. 879, din 20/03/2024 emis de COMUNA BOLDESTI-GRADISTEA;		
B2	Intabulare, drept de PROPRIETATE, dobandit prin Lege, cota actuala 1/1, cota initiala 1/1 1) ALDEA STELIANA	A1.1

C. Partea III. SARCINI .

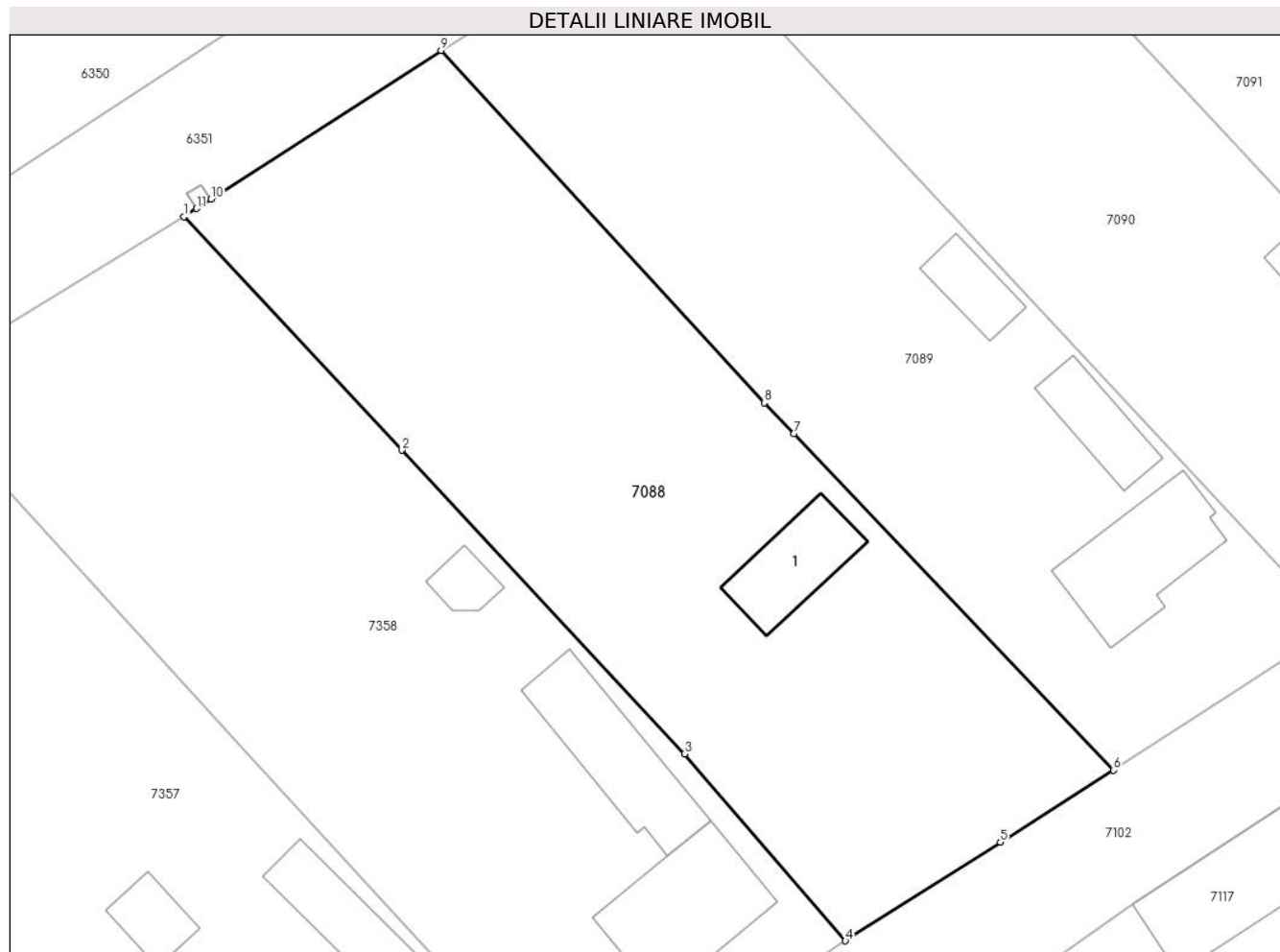
Inscrieri privind dezmembramintele dreptului de proprietate, drepturi reale de garanție și sarcini	Referințe
NU SUNT	

Anexa Nr. 1 La Partea I

Teren

Nr cadastral	Suprafața (mp)*	Observații / Referințe
	Din acte: 1.476 Masurata: 1.408	

* Suprafața este determinată în planul de proiecție Stereo 70.



Date referitoare la teren

Crt	Categorie folosință	Intra vilan	Suprafața (mp)	Tarla	Parcelă	Nr. topo	Observații / Referințe
1	curți constructii	DA	335	14	390	-	
2	arabil	DA	1.073	14	389, 391	-	

Date referitoare la construcții

Crt	Număr	Destinație construcție	Supraf. (mp)	Situație juridică	Observații / Referințe
A1.1		construcții de locuințe	44	Cu acte	Nr. niveluri:1; S. construita la sol:44 mp; S. construita desfasurata:44 mp;

Lungime Segmente

1) Valorile lungimilor segmentelor sunt obținute din proiecție în plan.

Punct început	X / Y	Punct sfârșit	X / Y	Lungime segment (** (m)
1	619.216,948 377.741,817	2	619.231,949 377.725,712	22.009
2	619.231,949 377.725,712	3	619.251,451 377.704,774	28.613

Punct început	X / Y	Punct sfârșit	X / Y	Lungime segment (** (m)
3	619.251,451 377.704,774	4	619.262,542 377.691,885	17.004
4	619.262,542 377.691,885	5	619.273,224 377.698,695	12.668
5	619.273,224 377.698,695	6	619.281,014 377.703,661	9.238
6	619.281,014 377.703,661	7	619.258,977 377.726,851	31.991
7	619.258,977 377.726,851	8	619.256,954 377.728,98	2.937
8	619.256,954 377.728,98	9	619.234,672 377.753,273	32.964
9	619.234,672 377.753,273	10	619.218,811 377.743,021	18.886
10	619.218,811 377.743,021	11	619.217,803 377.742,37	1.2
11	619.217,803 377.742,37	1	619.216,948 377.741,817	1.018

** Lungimile segmentelor sunt determinate în planul de proiecție Stereo 70 și sunt rotunjite la 1 milimetru.

*** Distanța dintre puncte este formată din segmente cumulate ce sunt mai mici decât valoarea 1 milimetru.

**DATE DESPRE IMOBILUL NR. 7089**

Oficiul de Cadastru și Publicitate Imobiliară PRAHOVA
Biroul de Cadastru și Publicitate Imobiliară Ploiești

A. Partea I. Descrierea imobilului

TEREN Intravilan

Nr. CF vechi:545

Nr. cadastral vechi:10016

Adresa: Loc. Gradistea, Nr. 429, Jud. Prahova

Nr. Crt	Nr cadastral Nr. topografic	Suprafața* (mp)	Observații / Referințe
A1	20039	Din acte: 1.232 Masurata: 1.229	Sector cadastral:12 Teren imprejmuit;

Construcții

Crt	Nr cadastral Nr. topografic	Adresa	Observații / Referințe
A1.1	20039-C1	Loc. Gradistea, Nr. 429, Jud. Prahova	Nr. niveluri:1; S. construita la sol:69 mp; S. construita desfasurata:69 mp;
A1.2	20039-C2	Loc. Gradistea, Nr. 429, Jud. Prahova	Nr. niveluri:1; S. construita la sol:33 mp; S. construita desfasurata:33 mp;
A1.3	20039-C3	Loc. Gradistea, Nr. 429, Jud. Prahova	Nr. niveluri:1; S. construita la sol:24 mp; S. construita desfasurata:24 mp;

B. Partea II. Proprietari și acte

Inscrieri privitoare la dreptul de proprietate și alte drepturi reale		Referințe
61013 / 26/10/2007		
Act Notarial nr. 1980, din 25/10/2007 emis de BNP DOMOKOS ADRIANA;		
B2	Intabulare, drept de PROPRIETATE, dobandit prin Conventie, cota actuala 1/1, cota initiala 1/1 1) CONSTANTIN TITEL	A1, A1.1, A1.2, A1.3
21362 / 12/03/2018		
Act Administrativ nr. 18245, din 01/03/2018 emis de OCPI PLOIESTI;		
B3	se repositioneaza imobilul conform documentatiei tehnice avizate	A1, A1.1, A1.2, A1.3

C. Partea III. SARCINI

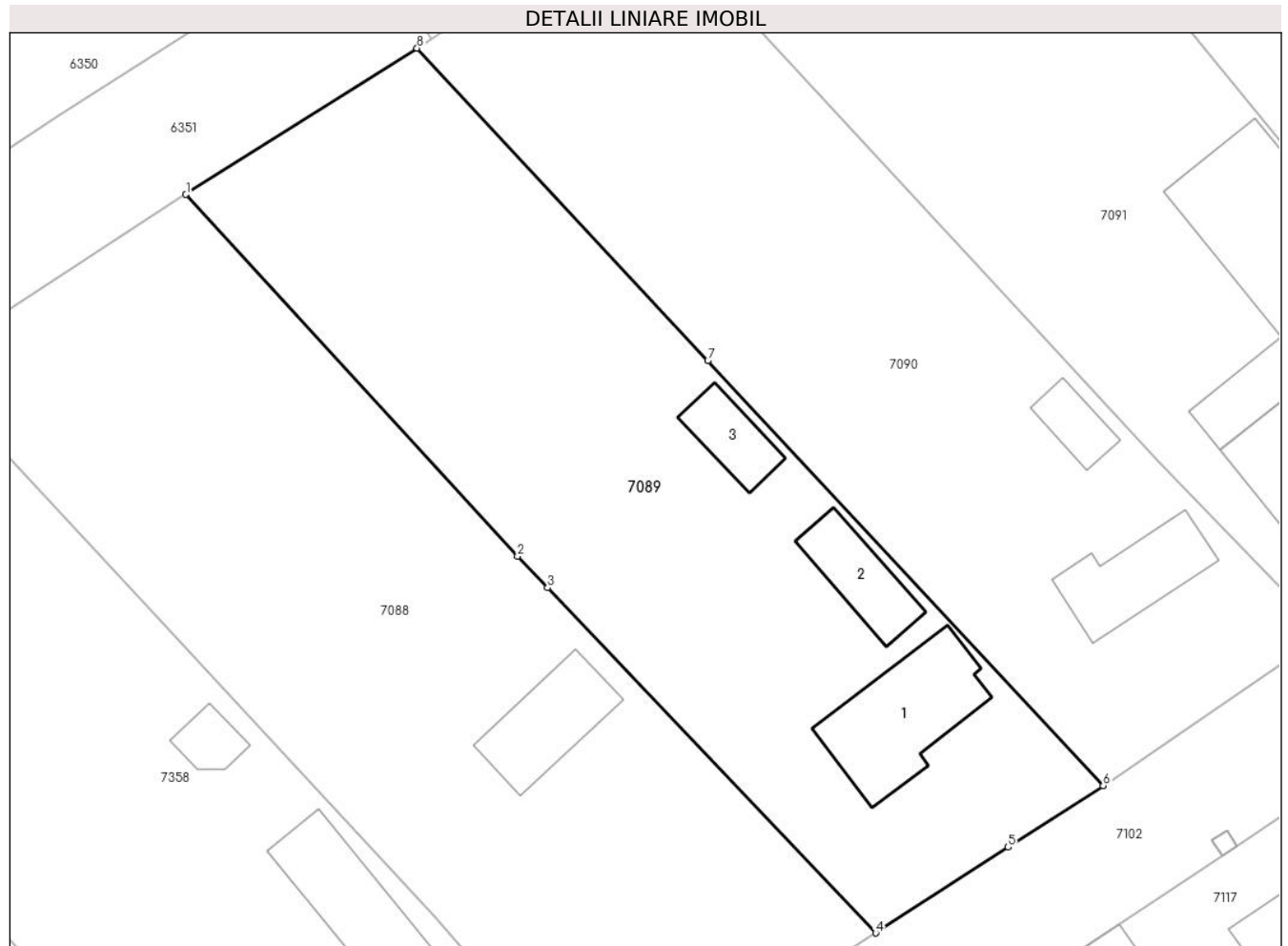
Inscrieri privind dezmembramintele dreptului de proprietate, drepturi reale de garanție și sarcini		Referințe
129123 / 08/12/2020		
Act Administrativ nr. 2603/259/2019, din 13/01/2020 emis de JUDECATORIA MIZIL;		
C1	se noteaza urmarirea silita imobiliara din dosar de executare nr. 3166/2019 pentru recuperarea sumei de 21.745,68 lei reprezentand debit si cheltuieli de executare in favoarea creditoarei Franfurter Inkasso Gesellschaft mbh Next Capital Solution Limited, la cererea Executorului Judecatoresc Galea Cristian Viorel	A1, A1.1, A1.2, A1.3

Anexa Nr. 1 La Partea I

Teren

Nr cadastral	Suprafața (mp)*	Observații / Referințe
20039	Din acte: 1.232 Masurata: 1.229	

* Suprafața este determinată în planul de proiecție Stereo 70.



Date referitoare la teren

Crt	Categorie folosință	Intra vilan	Suprafața (mp)	Tarla	Parcelă	Nr. topo	Observații / Referințe
1	curți constructii	DA	315	14	393	-	
2	arabil	DA	915	14	392, 394	-	

Date referitoare la construcții

Crt	Număr	Destinație construcție	Supraf. (mp)	Situație juridică	Observații / Referințe
A1.1	20039-C1	construcții de locuințe	69	Cu acte	Nr. niveluri:1; S. construita la sol:69 mp; S. construita desfasurata:69 mp;
A1.2	20039-C2	construcții anexa	33	Cu acte	Nr. niveluri:1; S. construita la sol:33 mp; S. construita desfasurata:33 mp;
A1.3	20039-C3	construcții anexa	24	Cu acte	Nr. niveluri:1; S. construita la sol:24 mp; S. construita desfasurata:24 mp;

Lungime Segmente

1) Valorile lungimilor segmentelor sunt obținute din proiecție în plan.

Punct început	X / Y	Punct sfârșit	X / Y	Lungime segment (** (m)
1	619.234,672 377.753,273	2	619.256,954 377.728,98	32.964

Punct început	X / Y	Punct sfârșit	X / Y	Lungime segment (** (m)
2	619.256,954 377.728,98	3	619.258,977 377.726,851	2.937
3	619.258,977 377.726,851	4	619.281,014 377.703,661	31.991
4	619.281,014 377.703,661	5	619.289,919 377.709,425	10.608
5	619.289,919 377.709,425	6	619.296,296 377.713,552	7.596
6	619.296,296 377.713,552	7	619.269,735 377.742,098	38.992
7	619.269,735 377.742,098	8	619.250,2 377.763,093	28.678
8	619.250,2 377.763,093	1	619.234,672 377.753,273	18.373

** Lungimile segmentelor sunt determinate în planul de proiecție Stereo 70 și sunt rotunjite la 1 milimetru.

*** Distanța dintre puncte este formată din segmente cumulate ce sunt mai mici decât valoarea 1 milimetru.

**DATE DESPRE IMOBILUL NR. 7090**

Oficiul de Cadastru și Publicitate Imobiliară PRAHOVA
Biroul de Cadastru și Publicitate Imobiliară Ploiești

A. Partea I. Descrierea imobilului

TEREN Intravilan

Adresa: Loc. Gradistea, Nr. 43, Jud. Prahova

Nr. Crt	Nr cadastral Nr. topografic	Suprafața* (mp)	Observații / Referințe
A1	20359	Din acte: 1.213 Masurata: 1.189	Sector cadastral:12 Teren imprejmuit;

Construcții

Crt	Nr cadastral Nr. topografic	Adresa	Observații / Referințe
A1.1	20359-C1	Loc. Gradistea, Nr. 43, Jud. Prahova	Nr. niveluri:1; S. construita la sol:45 mp; S. construita desfasurata:45 mp;
A1.2	20359-C2	Loc. Gradistea, Nr. 43, Jud. Prahova	Nr. niveluri:1; S. construita la sol:17 mp; S. construita desfasurata:17 mp;

B. Partea II. Proprietari și acte

Inscrieri privitoare la dreptul de proprietate și alte drepturi reale		Referințe
10669 / 14/02/2014		
Act Notarial nr. 246, din 11/02/2014 emis de NP CALIN MARIA;		
B2	Intabulare, drept de PROPRIETATE, dobandit prin Conventie, cota actuala 1/1, cota initiala 1/1 1) IONITA MARIAN CATALIN	A1, A1.1, A1.2
B3	se noteaza interdictia de instrainare si grevare in favoarea lui CONSTANTIN VARVARA	A1, A1.1, A1.2
21365 / 12/03/2018		
Act Administrativ nr. 18241, din 01/03/2018 emis de OCPI PRAHOVA;		
B4	se repositioneaza imobilul conform documentatiei tehnice avizate	A1, A1.1, A1.2

C. Partea III. SARCINI

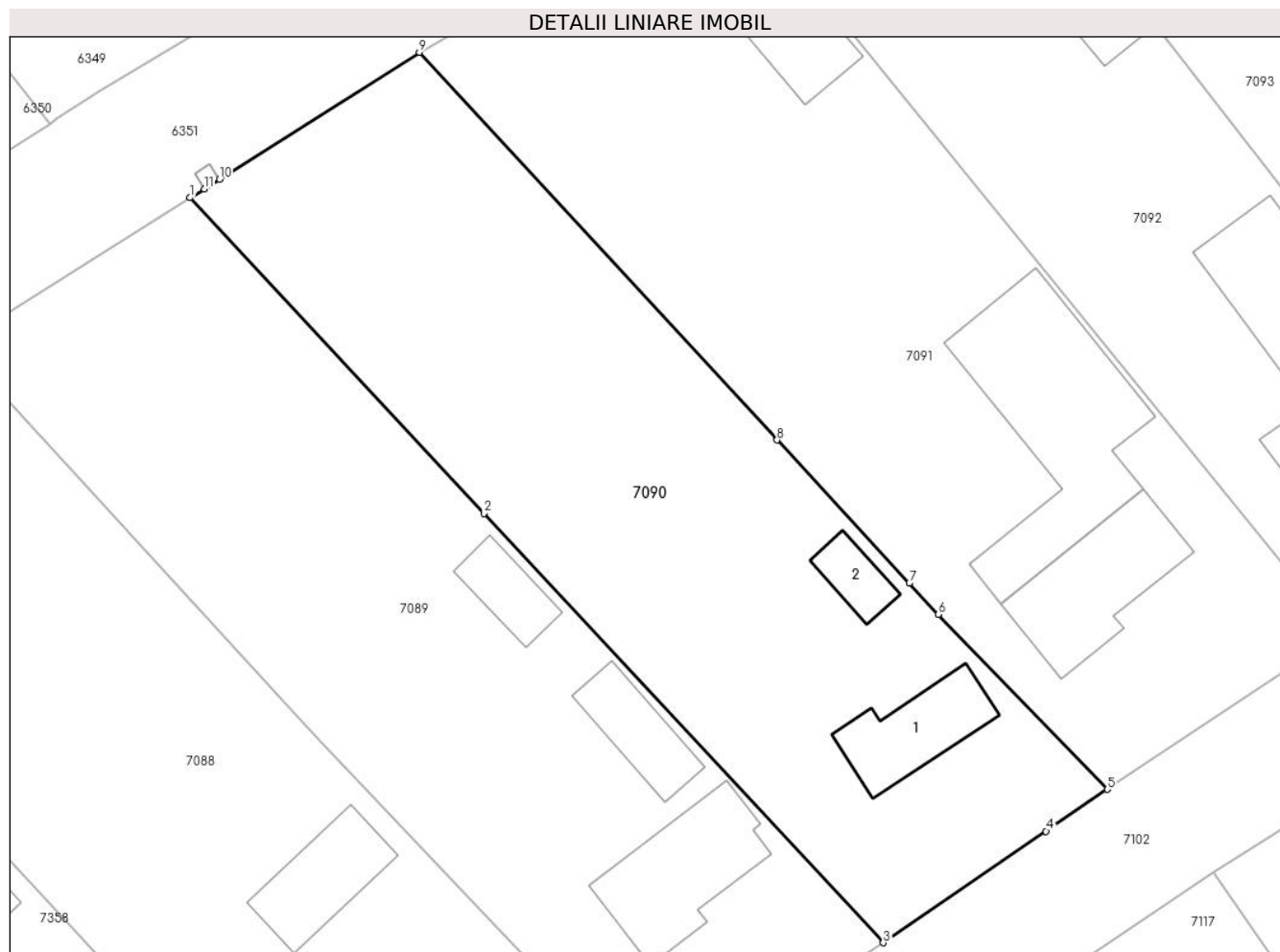
Inscrieri privind dezmembramintele dreptului de proprietate, drepturi reale de garanție și sarcini		Referințe
10669 / 14/02/2014		
Act Notarial nr. 246, din 11/02/2014 emis de NP CALIN MARIA;		
C1	Intabulare, drept de HABITATIEviagera 1) CONSTANTIN VARVARA	A1.1
C2	Intabulare, drept de IPOTECA LEGALA, Valoare:0 reprezentand contravaloarea intretinerii 1) CONSTANTIN VARVARA	A1, A1.1, A1.2

Anexa Nr. 1 La Partea I

Teren

Nr cadastral	Suprafața (mp)*	Observații / Referințe
20359	Din acte: 1.213 Masurata: 1.189	

* Suprafața este determinată în planul de proiecție Stereo 70.



Date referitoare la teren

Crt	Categorie folosință	Intra vilan	Suprafața (mp)	Tarla	Parcelă	Nr. topo	Observații / Referințe
1	curți constructii	DA	239	14	397	-	
2	arabil	DA	950	14	395, 396	-	

Date referitoare la construcții

Crt	Număr	Destinație construcție	Supraf. (mp)	Situație juridică	Observații / Referințe
A1.1	20359-C1	construcții de locuințe	45	Cu acte	Nr. niveluri:1; S. construita la sol:45 mp; S. construita desfasurata:45 mp;
A1.2	20359-C2	construcții anexa	17	Cu acte	Nr. niveluri:1; S. construita la sol:17 mp; S. construita desfasurata:17 mp;

Lungime Segmente

1) Valorile lungimilor segmentelor sunt obținute din proiecție în plan.

Punct început	X / Y	Punct sfârșit	X / Y	Lungime segment (** (m)
1	619.250,2 377.763,093	2	619.269,735 377.742,098	28.678
2	619.269,735 377.742,098	3	619.296,296 377.713,552	38.992

Punct început	X / Y	Punct sfârșit	X / Y	Lungime segment (** (m)
3	619.296,296 377.713,552	4	619.307,127 377.720,972	13.129
4	619.307,127 377.720,972	5	619.311,195 377.723,759	4.931
5	619.311,195 377.723,759	6	619.299,959 377.735,374	16.16
6	619.299,959 377.735,374	7	619.298,032 377.737,462	2.841
7	619.298,032 377.737,462	8	619.289,243 377.746,984	12.958
8	619.289,243 377.746,984	9	619.265,452 377.772,76	35.077
9	619.265,452 377.772,76	10	619.252,148 377.764,328	15.751
10	619.252,148 377.764,328	11	619.251,135 377.763,685	1.2
11	619.251,135 377.763,685	1	619.250,2 377.763,093	1.107

** Lungimile segmentelor sunt determinate în planul de proiecție Stereo 70 și sunt rotunjite la 1 milimetru.

*** Distanța dintre puncte este formată din segmente cumulate ce sunt mai mici decât valoarea 1 milimetru.

**DATE DESPRE IMOBILUL NR. 7091**

Oficiul de Cadastru și Publicitate Imobiliară PRAHOVA
Biroul de Cadastru și Publicitate Imobiliară Ploiești

A. Partea I. Descrierea imobilului

TEREN Intravilan

Adresa: Loc. Gradistea, Jud. Prahova

Nr. Crt	Nr cadastral Nr. topografic	Suprafața* (mp)	Observații / Referințe
A1		Din acte: 1.412 Masurata: 1.377	Sector cadastral:12 Teren imprejmuit;

Construcții

Crt	Nr cadastral Nr. topografic	Adresa	Observații / Referințe
A1.1		Loc. Gradistea, Jud. Prahova	Nr. niveluri:1; S. construita la sol:70 mp; S. construita desfasurata:70 mp;
A1.2		Loc. Gradistea, Jud. Prahova	Nr. niveluri:1; S. construita la sol:140 mp; S. construita desfasurata:140 mp;
A1.3		Loc. Gradistea, Jud. Prahova	Nr. niveluri:1; S. construita la sol:30 mp; S. construita desfasurata:30 mp;

B. Partea II. Proprietari și acte

Inscrieri privitoare la dreptul de proprietate și alte drepturi reale		Referințe
/		
Act Administrativ nr. 34344, din 12/07/1995 emis de CJSDPAT PRAHOVA;		
B1	Intabulare, drept de PROPRIETATE, dobandit prin Reconstituire, cota actuala 1/1, cota initiala 1/1 1) ALDEA MARIA	A1
Act Administrativ nr. 879, din 20/03/2024 emis de COMUNA BOLDESTI-GRADISTEA;		
B2	Intabulare, drept de PROPRIETATE, dobandit prin Lege, cota actuala 1/1, cota initiala 1/1 1) ALDEA MARIA	A1.1, A1.2, A1.3

C. Partea III. SARCINI .

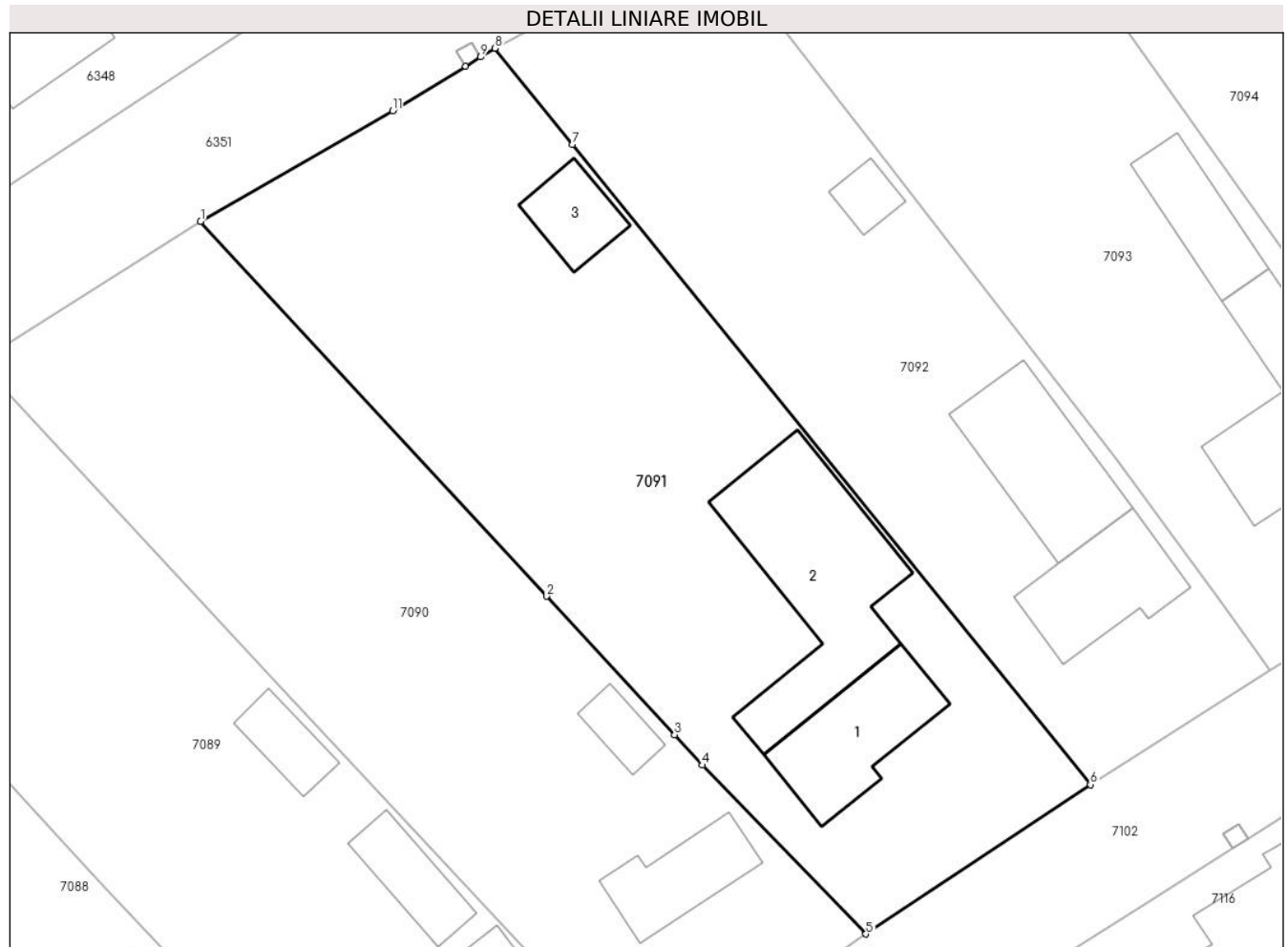
Inscrieri privind dezmembramintele dreptului de proprietate, drepturi reale de garanție și sarcini	Referințe
NU SUNT	

Anexa Nr. 1 La Partea I

Teren

Nr cadastral	Suprafața (mp)*	Observații / Referințe
	Din acte: 1.412 Masurata: 1.377	

* Suprafața este determinată în planul de proiecție Stereo 70.



Date referitoare la teren

Crt	Categorie folosință	Intra vilan	Suprafața (mp)	Tarla	Parcelă	Nr. topo	Observații / Referințe
1	curți constructii	DA	554	14	400	-	
2	arabil	DA	823	14	398, 398/1, 399	-	

Date referitoare la construcții

Crt	Număr	Destinație construcție	Supraf. (mp)	Situație juridică	Observații / Referințe
A1.1		construcții de locuințe	70	Cu acte	Nr. niveluri:1; S. construita la sol:70 mp; S. construita desfasurata:70 mp;
A1.2		construcții anexa	140	Cu acte	Nr. niveluri:1; S. construita la sol:140 mp; S. construita desfasurata:140 mp;
A1.3		construcții anexa	30	Cu acte	Nr. niveluri:1; S. construita la sol:30 mp; S. construita desfasurata:30 mp;

Lungime Segmente

1) Valorile lungimilor segmentelor sunt obținute din proiecție în plan.

Punct început	X / Y	Punct sfârșit	X / Y	Lungime segment (** (m)
1	619.265,452 377.772,76	2	619.289,243 377.746,984	35.077

Punct început	X / Y	Punct sfârșit	X / Y	Lungime segment (** (m)
2	619.289,243 377.746,984	3	619.298,032 377.737,462	12.958
3	619.298,032 377.737,462	4	619.299,959 377.735,374	2.841
4	619.299,959 377.735,374	5	619.311,195 377.723,759	16.16
5	619.311,195 377.723,759	6	619.326,62 377.734,037	18.536
6	619.326,62 377.734,037	7	619.291,032 377.778,053	56.603
7	619.291,032 377.778,053	8	619.285,685 377.784,667	8.505
8	619.285,685 377.784,667	9	619.284,688 377.784,06	1.167
9	619.284,688 377.784,06	10	619.283,663 377.783,435	1.201
10	619.283,663 377.783,435	11	619.278,641 377.780,375	5.881
11	619.278,641 377.780,375	1	619.265,452 377.772,76	15.23

** Lungimile segmentelor sunt determinate în planul de proiecție Stereo 70 și sunt rotunjite la 1 milimetru.

*** Distanța dintre puncte este formată din segmente cumulate ce sunt mai mici decât valoarea 1 milimetru.

**DATE DESPRE IMOBILUL NR. 7092**

Oficiul de Cadastru și Publicitate Imobiliară PRAHOVA
Biroul de Cadastru și Publicitate Imobiliară Ploiești

A. Partea I. Descrierea imobilului

TEREN Intravilan

Adresa: Loc. Gradistea, Jud. Prahova

Nr. Crt	Nr cadastral Nr. topografic	Suprafața* (mp)	Observații / Referințe
A1		Din acte: 1.025 Masurata: 1.015	Sector cadastral:12 Teren imprejmuit;

Construcții

Crt	Nr cadastral Nr. topografic	Adresa	Observații / Referințe
A1.1		Loc. Gradistea, Jud. Prahova	Nr. niveluri:1; S. construita la sol:62 mp; S. construita desfasurata:62 mp;
A1.2		Loc. Gradistea, Jud. Prahova	Nr. niveluri:1; S. construita la sol:81 mp; S. construita desfasurata:81 mp;
A1.3		Loc. Gradistea, Jud. Prahova	Nr. niveluri:1; S. construita la sol:14 mp; S. construita desfasurata:14 mp;

B. Partea II. Proprietari și acte

Inscrieri privitoare la dreptul de proprietate și alte drepturi reale		Referințe
/		
Act Administrativ nr. 49635, din 21/02/1996 emis de CJSDPAT PRAHOVA;		
B1	Intabulare, drept de PROPRIETATE, dobandit prin Constituire, cota actuala 1/1, cota initiala 1/1 1) ALDEA VALERIU	A1
Act Administrativ nr. 879, din 20/03/2024 emis de COMUNA BOLDESTI-GRADISTEA;		
B2	Intabulare, drept de PROPRIETATE, dobandit prin Lege, cota actuala 1/1, cota initiala 1/1 1) ALDEA VALERIU	A1.1, A1.2, A1.3

C. Partea III. SARCINI .

Inscrieri privind dezmembramintele dreptului de proprietate, drepturi reale de garanție și sarcini	Referințe
NU SUNT	

Anexa Nr. 1 La Partea I

Teren

Nr cadastral	Suprafața (mp)*	Observații / Referințe
	Din acte: 1.025 Masurata: 1.015	

* Suprafața este determinată în planul de proiecție Stereo 70.



Date referitoare la teren

Crt	Categorie folosință	Intravilan	Suprafața (mp)	Tarla	Parcelă	Nr. topo	Observații / Referințe
1	curți constructii	DA	262	14	401	-	
2	arabil	DA	753	14	402, 403	-	

Date referitoare la construcții

Crt	Număr	Destinație construcție	Supraf. (mp)	Situație juridică	Observații / Referințe
A1.1		construcții de locuințe	62	Cu acte	Nr. niveluri:1; S. construita la sol:62 mp; S. construita desfasurata:62 mp;
A1.2		construcții anexa	81	Cu acte	Nr. niveluri:1; S. construita la sol:81 mp; S. construita desfasurata:81 mp;
A1.3		construcții anexa	14	Cu acte	Nr. niveluri:1; S. construita la sol:14 mp; S. construita desfasurata:14 mp;

Lungime Segmente

1) Valorile lungimilor segmentelor sunt obținute din proiecție în plan.

Punct început	X / Y	Punct sfârșit	X / Y	Lungime segment (** (m)
1	619.285,685 377.784,667	2	619.291,032 377.778,053	8.505

Punct început	X / Y	Punct sfârșit	X / Y	Lungime segment (** (m)
2	619.291,032 377.778,053	3	619.326,62 377.734,037	56.603
3	619.326,62 377.734,037	4	619.338,99 377.741,892	14.653
4	619.338,99 377.741,892	5	619.335,634 377.746,517	5.714
5	619.335,634 377.746,517	6	619.328,423 377.756,453	12.277
6	619.328,423 377.756,453	7	619.311,458 377.778,386	27.728
7	619.311,458 377.778,386	8	619.300,357 377.792,738	18.144
8	619.300,357 377.792,738	1	619.285,685 377.784,667	16.745

** Lungimile segmentelor sunt determinate în planul de proiecție Stereo 70 și sunt rotunjite la 1 milimetru.

*** Distanța dintre puncte este formată din segmente cumulate ce sunt mai mici decât valoarea 1 milimetru.

**DATE DESPRE IMOBILUL NR. 7093**

Oficiul de Cadastru și Publicitate Imobiliară PRAHOVA
Biroul de Cadastru și Publicitate Imobiliară Ploiești

A. Partea I. Descrierea imobilului

TEREN Intravilan

Adresa: Loc. Gradistea, Jud. Prahova

Nr. Crt	Nr cadastral Nr. topografic	Suprafața* (mp)	Observații / Referințe
A1		Din acte: 1.145 Masurata: 1.149	Sector cadastral:12 Teren imprejmuit;

Construcții

Crt	Nr cadastral Nr. topografic	Adresa	Observații / Referințe
A1.1		Loc. Gradistea, Jud. Prahova	Nr. niveluri:1; S. construita la sol:98 mp; S. construita desfasurata:98 mp;
A1.2		Loc. Gradistea, Jud. Prahova	Nr. niveluri:1; S. construita la sol:44 mp; S. construita desfasurata:44 mp;

B. Partea II. Proprietari și acte

Inscrieri privitoare la dreptul de proprietate și alte drepturi reale		Referințe
/		
Act Administrativ nr. 40029, din 07/06/1995 emis de CJSDPAT PRAHOVA;		
B1	Intabulare, drept de PROPRIETATE, dobandit prin Reconstituire, cota actuala 1/1, cota initiala 1/1 1) DAMIAN ION	A1
Act Administrativ nr. 879, din 20/03/2024 emis de COMUNA BOLDESTI-GRADISTEA;		
B2	Intabulare, drept de PROPRIETATE, dobandit prin Lege, cota actuala 1/1, cota initiala 1/1 1) DAMIAN ION	A1.1, A1.2

C. Partea III. SARCINI .

Inscrieri privind dezmembramintele dreptului de proprietate, drepturi reale de garanție și sarcini	Referințe
NU SUNT	

Anexa Nr. 1 La Partea I

Teren

Nr cadastral	Suprafața (mp)*	Observații / Referințe
	Din acte: 1.145 Masurata: 1.149	

* Suprafața este determinată în planul de proiecție Stereo 70.



Date referitoare la teren

Crt	Categorie folosință	Intra vilan	Suprafața (mp)	Tarla	Parcelă	Nr. topo	Observații / Referințe
1	curți constructii	DA	363	14	405	-	
2	arabil	DA	786	14	404, 406	-	

Date referitoare la construcții

Crt	Număr	Destinație construcție	Supraf. (mp)	Situație juridică	Observații / Referințe
A1.1		construcții de locuințe	98	Cu acte	Nr. niveluri:1; S. construita la sol:98 mp; S. construita desfasurata:98 mp;
A1.2		construcții anexa	44	Cu acte	Nr. niveluri:1; S. construita la sol:44 mp; S. construita desfasurata:44 mp;

Lungime Segmente

1) Valorile lungimilor segmentelor sunt obținute din proiecție în plan.

Punct început	X / Y	Punct sfârșit	X / Y	Lungime segment (** (m)
1	619.300,357 377.792,738	2	619.311,458 377.778,386	18.144
2	619.311,458 377.778,386	3	619.328,423 377.756,453	27.728

Punct început	X / Y	Punct sfârșit	X / Y	Lungime segment (** (m)
3	619.328,423 377.756,453	4	619.335,634 377.746,517	12.277
4	619.335,634 377.746,517	5	619.338,99 377.741,892	5.714
5	619.338,99 377.741,892	6	619.353,528 377.750,945	17.126
6	619.353,528 377.750,945	7	619.350,219 377.755,749	5.833
7	619.350,219 377.755,749	8	619.341,407 377.768,54	15.533
8	619.341,407 377.768,54	9	619.327,299 377.788,556	24.488
9	619.327,299 377.788,556	10	619.317,765 377.802,081	16.548
10	619.317,765 377.802,081	11	619.317,348 377.801,858	0.473
11	619.317,348 377.801,858	1	619.300,357 377.792,738	19.284

** Lungimile segmentelor sunt determinate în planul de proiecție Stereo 70 și sunt rotunjite la 1 milimetru.

*** Distanța dintre puncte este formată din segmente cumulate ce sunt mai mici decât valoarea 1 milimetru.

**DATE DESPRE IMOBILUL NR. 7094**

Oficiul de Cadastru și Publicitate Imobiliară PRAHOVA
Biroul de Cadastru și Publicitate Imobiliară Ploiești

A. Partea I. Descrierea imobilului

TEREN Intravilan

Adresa: Loc. Gradistea, Jud. Prahova

Nr. Crt	Nr cadastral Nr. topografic	Suprafața* (mp)	Observații / Referințe
A1	20811	Din acte: 1.928 Masurata: 1.905	Sector cadastral:12 Teren imprejmuit;

Construcții

Crt	Nr cadastral Nr. topografic	Adresa	Observații / Referințe
A1.1	20811-C1	Loc. Gradistea, Jud. Prahova	Nr. niveluri:1; S. construita la sol:74 mp; S. construita desfasurata:74 mp;
A1.2	20811-C2	Loc. Gradistea, Jud. Prahova	Nr. niveluri:1; S. construita la sol:106 mp; S. construita desfasurata:106 mp;

B. Partea II. Proprietari și acte

Inscrieri privitoare la dreptul de proprietate și alte drepturi reale		Referințe
16246 / 23/02/2018		
Act Notarial nr. 476, din 22/02/2018 emis de NP Ionita Aristita Adina;		
B3	Intabulare, drept de PROPRIETATEcumparare ca bun propriu, dobandit prin Conventie, cota actuala 1/1, cota initiala 1/1 1) CIOBANU NICULINA-VASILICA	A1
B4	Intabulare, drept de PROPRIETATEcumparare ca bun propriu, dobandit prin Conventie, cota actuala 1/1, cota initiala 1/1 1) CIOBANU NICULINA-VASILICA	A1.1, A1.2

C. Partea III. SARCINI .

Inscrieri privind dezmembramintele dreptului de proprietate, drepturi reale de garanție și sarcini	Referințe
NU SUNT	

Anexa Nr. 1 La Partea I

Teren

Nr cadastral	Suprafața (mp)*	Observații / Referințe
20811	Din acte: 1.928 Masurata: 1.905	

* Suprafața este determinată în planul de proiecție Stereo 70.



Date referitoare la teren

Crt	Categorie folosință	Intra vilan	Suprafața (mp)	Tarla	Parcelă	Nr. topo	Observații / Referințe
1	curți constructii	DA	393	14	407	-	
2	arabil	DA	1.511	14	408, 409	-	

Date referitoare la construcții

Crt	Număr	Destinație construcție	Supraf. (mp)	Situație juridică	Observații / Referințe
A1.1	20811-C1	construcții de locuințe	74	Cu acte	Nr. niveluri:1; S. construita la sol:74 mp; S. construita desfasurata:74 mp;
A1.2	20811-C2	construcții anexa	106	Cu acte	Nr. niveluri:1; S. construita la sol:106 mp; S. construita desfasurata:106 mp;

Lungime Segmente

1) Valorile lungimilor segmentelor sunt obținute din proiecție în plan.

Punct început	X / Y	Punct sfârșit	X / Y	Lungime segment (** (m)
1	619.317,765 377.802,081	2	619.327,299 377.788,556	16.548
2	619.327,299 377.788,556	3	619.341,407 377.768,54	24.488

Punct început	X / Y	Punct sfârșit	X / Y	Lungime segment (** (m)
3	619.341,407 377.768,54	4	619.350,219 377.755,749	15.533
4	619.350,219 377.755,749	5	619.353,528 377.750,945	5.833
5	619.353,528 377.750,945	6	619.355,275 377.752,052	2.068
6	619.355,275 377.752,052	7	619.365,854 377.758,757	12.525
7	619.365,854 377.758,757	8	619.380,111 377.767,793	16.879
8	619.380,111 377.767,793	9	619.369,142 377.783,199	18.912
9	619.369,142 377.783,199	10	619.367,782 377.785,11	2.346
10	619.367,782 377.785,11	11	619.354,188 377.803,938	23.223
11	619.354,188 377.803,938	12	619.345,273 377.816,9	15.732
12	619.345,273 377.816,9	13	619.318,405 377.802,426	30.519
13	619.318,405 377.802,426	1	619.317,765 377.802,081	0.727

** Lungimile segmentelor sunt determinate în planul de proiecție Stereo 70 și sunt rotunjite la 1 milimetru.

*** Distanța dintre puncte este formată din segmente cumulate ce sunt mai mici decât valoarea 1 milimetru.

**DATE DESPRE IMOBILUL NR. 7095**

Oficiul de Cadastru și Publicitate Imobiliară PRAHOVA
Biroul de Cadastru și Publicitate Imobiliară Ploiești

A. Partea I. Descrierea imobilului

TEREN Intravilan

Adresa: Loc. Gradistea, Jud. Prahova

Nr. Crt	Nr cadastral Nr. topografic	Suprafața* (mp)	Observații / Referințe
A1		Din acte: 1.179 Masurata: 1.189	Sector cadastral:12 Teren imprejmuit;

Construcții

Crt	Nr cadastral Nr. topografic	Adresa	Observații / Referințe
A1.1		Loc. Gradistea, Jud. Prahova	Nr. niveluri:1; S. construita la sol:101 mp; S. construita desfasurata:101 mp;
A1.2		Loc. Gradistea, Jud. Prahova	Nr. niveluri:1; S. construita la sol:92 mp; S. construita desfasurata:92 mp;

B. Partea II. Proprietari și acte

Inscrieri privitoare la dreptul de proprietate și alte drepturi reale		Referințe
/		
Act Notarial nr. 47, din 11/03/2019 emis de BIN CALIN MARIA;		
B1	Intabulare, drept de PROPRIETATE, dobandit prin Succesiune, cota actuala 3/8, cota initiala 3/8 1) ANDREI CONSTANTIN	A1
B2	Intabulare, drept de PROPRIETATE, dobandit prin Succesiune, cota actuala 3/8, cota initiala 3/8 1) ANDREI MARIANA	A1
B3	Intabulare, drept de PROPRIETATE, dobandit prin Succesiune, cota actuala 2/8, cota initiala 2/8 1) ANDREI ELENA	A1
B4	Intabulare, drept de PROPRIETATE, dobandit prin Succesiune, cota actuala 5/8, cota initiala 5/8 1) ANDREI ELENA	A1.1, A1.2
B5	Intabulare, drept de PROPRIETATE, dobandit prin Succesiune, cota actuala 3/16, cota initiala 3/16 1) ANDREI CONSTANTIN	A1.1, A1.2
B6	Intabulare, drept de PROPRIETATE, dobandit prin Succesiune, cota actuala 3/16, cota initiala 3/16 1) ANDREI MARIANA	A1.1, A1.2

C. Partea III. SARCINI .

Inscrieri privind dezmembramintele dreptului de proprietate, drepturi reale de garanție și sarcini	Referințe
NU SUNT	

Anexa Nr. 1 La Partea I

Teren

Nr cadastral	Suprafața (mp)*	Observații / Referințe
	Din acte: 1.179 Masurata: 1.189	

* Suprafața este determinată în planul de proiecție Stereo 70.



Date referitoare la teren

Crt	Categorie folosință	Intra vilan	Suprafața (mp)	Tarla	Parcelă	Nr. topo	Observații / Referințe
1	curți constructii	DA	448	14	412	-	
2	arabil	DA	742	14	410, 411	-	

Date referitoare la construcții

Crt	Număr	Destinație construcție	Supraf. (mp)	Situație juridică	Observații / Referințe
A1.1		construcții de locuințe	101	Cu acte	Nr. niveluri:1; S. construita la sol:101 mp; S. construita desfasurata:101 mp;
A1.2		construcții anexa	92	Cu acte	Nr. niveluri:1; S. construita la sol:92 mp; S. construita desfasurata:92 mp;

Lungime Segmente

1) Valorile lungimilor segmentelor sunt obținute din proiecție în plan.

Punct început	X / Y	Punct sfârșit	X / Y	Lungime segment (** (m)
1	619.381,965 377.836,758	2	619.363,822 377.826,939	20.63
2	619.363,822 377.826,939	3	619.386,959 377.791,742	42.121

Punct început	X / Y	Punct sfârșit	X / Y	Lungime segment (** (m)
3	619.386,959 377.791,742	4	619.396,041 377.777,926	16.534
4	619.396,041 377.777,926	5	619.409,948 377.786,773	16.483
5	619.409,948 377.786,773	6	619.404,984 377.798,631	12.855
6	619.404,984 377.798,631	7	619.397,8 377.812,396	15.527
7	619.397,8 377.812,396	8	619.394,282 377.819,622	8.037
8	619.394,282 377.819,622	9	619.385,109 377.838,46	20.953
9	619.385,109 377.838,46	10	619.383,02 377.837,329	2.376
10	619.383,02 377.837,329	1	619.381,965 377.836,758	1.2

** Lungimile segmentelor sunt determinate în planul de proiecție Stereo 70 și sunt rotunjite la 1 milimetru.

*** Distanța dintre puncte este formată din segmente cumulate ce sunt mai mici decât valoarea 1 milimetru.

**DATE DESPRE IMOBILUL NR. 7096**

Oficiul de Cadastru și Publicitate Imobiliară PRAHOVA
Biroul de Cadastru și Publicitate Imobiliară Ploiești

A. Partea I. Descrierea imobilului

TEREN Intravilan

Adresa: Loc. Gradistea, Jud. Prahova

Nr. Crt	Nr cadastral Nr. topografic	Suprafața* (mp)	Observații / Referințe
A1		Din acte: 1.189 Masurata: 1.145	Sector cadastral:12 Teren imprejmuit;

Construcții

Crt	Nr cadastral Nr. topografic	Adresa	Observații / Referințe
A1.1		Loc. Gradistea, Jud. Prahova	Nr. niveluri:1; S. construita la sol:63 mp; S. construita desfasurata:63 mp;
A1.2		Loc. Gradistea, Jud. Prahova	Nr. niveluri:1; S. construita la sol:31 mp; S. construita desfasurata:31 mp;

B. Partea II. Proprietari și acte

Inscrieri privitoare la dreptul de proprietate și alte drepturi reale		Referințe
/		
Act Administrativ nr. 42694, din 12/07/1995 emis de CJSDPAT PRAHOVA;		
B1	Intabulare, drept de PROPRIETATE, dobandit prin Reconstituire, cota actuala 1/1, cota initiala 1/1 1) BALACEANU MIHAI	A1
Act Administrativ nr. 879, din 20/03/2024 emis de COMUNA BOLDESTI-GRADISTEA;		
B2	Intabulare, drept de PROPRIETATE, dobandit prin Lege, cota actuala 1/1, cota initiala 1/1 1) BALACEANU MIHAI	A1.1, A1.2

C. Partea III. SARCINI .

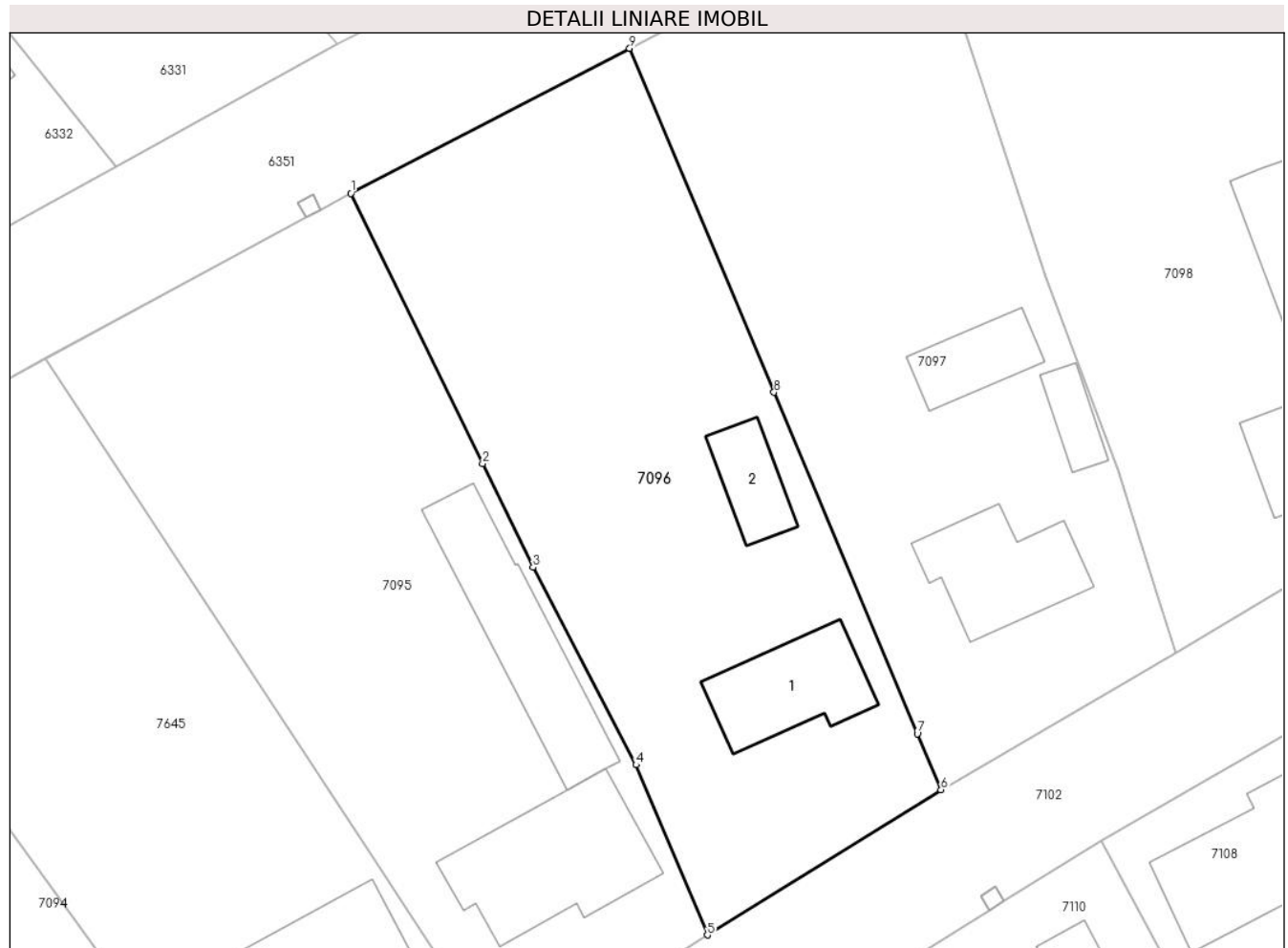
Inscrieri privind dezmembramintele dreptului de proprietate, drepturi reale de garanție și sarcini	Referințe
NU SUNT	

Anexa Nr. 1 La Partea I

Teren

Nr cadastral	Suprafața (mp)*	Observații / Referințe
	Din acte: 1.189 Masurata: 1.145	

* Suprafața este determinată în planul de proiecție Stereo 70.



Date referitoare la teren

Crt	Categorie folosință	Intra vilan	Suprafața (mp)	Tarla	Parcelă	Nr. topo	Observații / Referințe
1	curți constructii	DA	242	14	415	-	
2	arabil	DA	903	14	413, 414	-	

Date referitoare la construcții

Crt	Număr	Destinație construcție	Supraf. (mp)	Situație juridică	Observații / Referințe
A1.1		construcții de locuințe	63	Cu acte	Nr. niveluri:1; S. construita la sol:63 mp; S. construita desfasurata:63 mp;
A1.2		construcții anexa	31	Cu acte	Nr. niveluri:1; S. construita la sol:31 mp; S. construita desfasurata:31 mp;

Lungime Segmente

1) Valorile lungimilor segmentelor sunt obținute din proiecție în plan.

Punct început	X / Y	Punct sfârșit	X / Y	Lungime segment (** (m)
1	619.385,109 377.838,46	2	619.394,282 377.819,622	20.953
2	619.394,282 377.819,622	3	619.397,8 377.812,396	8.037

Punct început	X / Y	Punct sfârșit	X / Y	Lungime segment (** (m)
3	619.397,8 377.812,396	4	619.404,984 377.798,631	15.527
4	619.404,984 377.798,631	5	619.409,948 377.786,773	12.855
5	619.409,948 377.786,773	6	619.426,228 377.796,888	19.166
6	619.426,228 377.796,888	7	619.424,584 377.800,803	4.246
7	619.424,584 377.800,803	8	619.414,595 377.824,588	25.797
8	619.414,595 377.824,588	9	619.404,527 377.848,563	26.003
9	619.404,527 377.848,563	1	619.385,109 377.838,46	21.889

** Lungimile segmentelor sunt determinate în planul de proiecție Stereo 70 și sunt rotunjite la 1 milimetru.

*** Distanța dintre puncte este formată din segmente cumulate ce sunt mai mici decât valoarea 1 milimetru.

**DATE DESPRE IMOBILUL NR. 7097**

Oficiul de Cadastru și Publicitate Imobiliară PRAHOVA
Biroul de Cadastru și Publicitate Imobiliară Ploiești

A. Partea I. Descrierea imobilului

TEREN Intravilan

Adresa: Loc. Gradistea, Jud. Prahova

Nr. Crt	Nr cadastral Nr. topografic	Suprafața* (mp)	Observații / Referințe
A1		Din acte: 1.080 Masurata: 1.156	Sector cadastral:12 Teren imprejmuit;

Construcții

Crt	Nr cadastral Nr. topografic	Adresa	Observații / Referințe
A1.1		Loc. Gradistea, Jud. Prahova	Nr. niveluri:1; S. construita la sol:68 mp; S. construita desfasurata:68 mp;
A1.2		Loc. Gradistea, Jud. Prahova	Nr. niveluri:1; S. construita la sol:19 mp; S. construita desfasurata:19 mp;
A1.3		Loc. Gradistea, Jud. Prahova	Nr. niveluri:1; S. construita la sol:36 mp; S. construita desfasurata:36 mp;

B. Partea II. Proprietari și acte

Inscrieri privitoare la dreptul de proprietate și alte drepturi reale		Referințe
/		
Act Administrativ nr. 22904, din 18/08/1994 emis de CJSDPAT PRAHOVA;		
B1	Intabulare, drept de PROPRIETATE, dobandit prin Constituire, cota actuala 1/1, cota initiala 1/1 1) STEREA GEORGEL	A1
Act Administrativ nr. 879, din 20/03/2024 emis de COMUNA BOLDESTI-GRADISTEA;		
B2	Intabulare, drept de PROPRIETATE, dobandit prin Lege, cota actuala 1/1, cota initiala 1/1 1) STEREA GEORGEL	A1.1, A1.2, A1.3

C. Partea III. SARCINI .

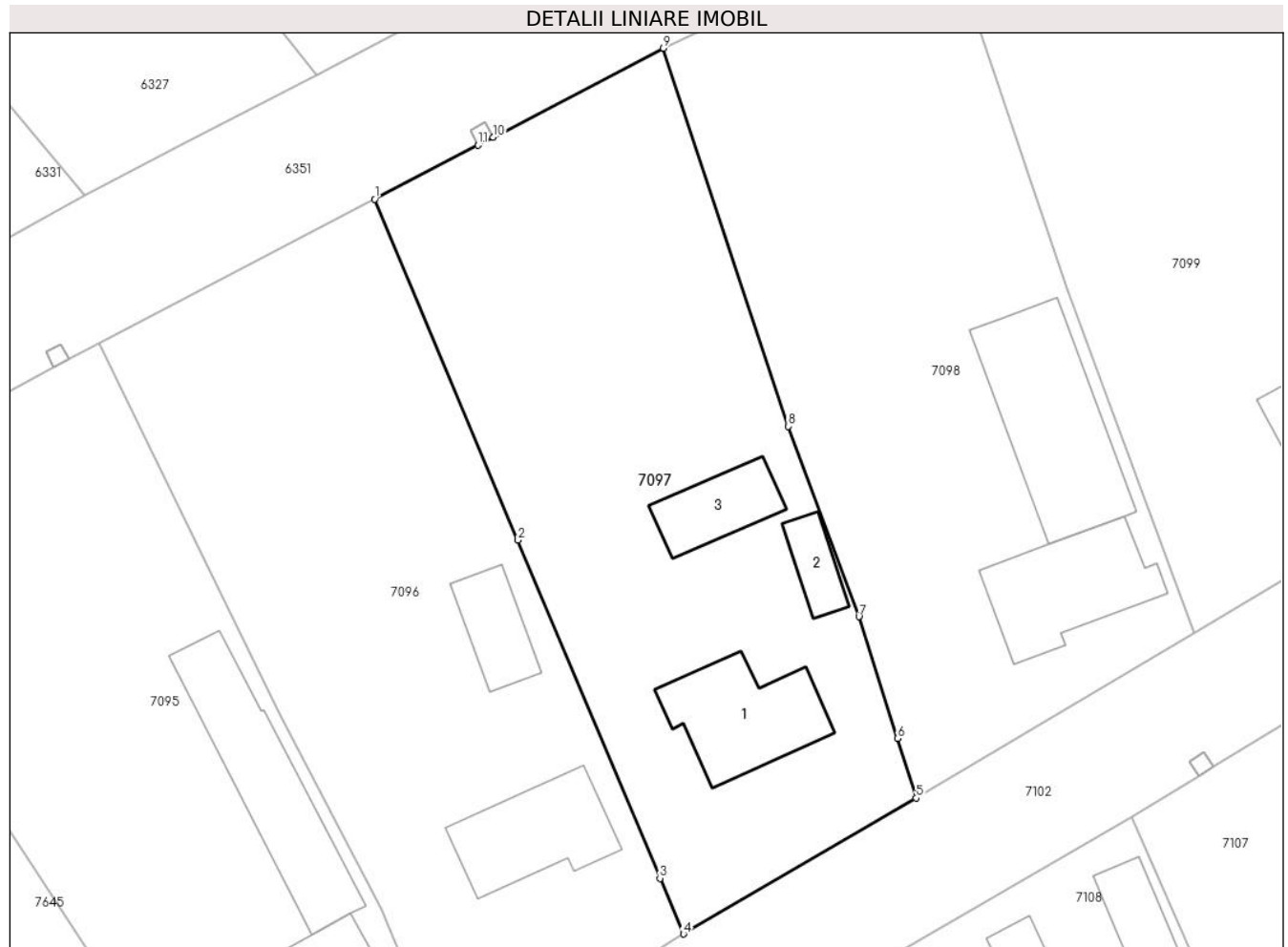
Inscrieri privind dezmembramintele dreptului de proprietate, drepturi reale de garanție și sarcini	Referințe
NU SUNT	

Anexa Nr. 1 La Partea I

Teren

Nr cadastral	Suprafața (mp)*	Observații / Referințe
	Din acte: 1.080 Masurata: 1.156	

* Suprafața este determinată în planul de proiecție Stereo 70.



Date referitoare la teren

Crt	Categorie folosință	Intra vilan	Suprafața (mp)	Tarla	Parcelă	Nr. topo	Observații / Referințe
1	curți constructii	DA	346	14	416	-	
2	arabil	DA	809	14	417	-	

Date referitoare la construcții

Crt	Număr	Destinație construcție	Supraf. (mp)	Situație juridică	Observații / Referințe
A1.1		construcții de locuințe	68	Cu acte	Nr. niveluri:1; S. construita la sol:68 mp; S. construita desfasurata:68 mp;
A1.2		construcții anexa	19	Cu acte	Nr. niveluri:1; S. construita la sol:19 mp; S. construita desfasurata:19 mp;
A1.3		construcții anexa	36	Cu acte	Nr. niveluri:1; S. construita la sol:36 mp; S. construita desfasurata:36 mp;

Lungime Segmente

1) Valorile lungimilor segmentelor sunt obținute din proiecție în plan.

Punct început	X / Y	Punct sfârșit	X / Y	Lungime segment (** (m)
1	619.404,527 377.848,563	2	619.414,595 377.824,588	26.003

Punct început	X / Y	Punct sfârșit	X / Y	Lungime segment (** (m)
2	619.414,595 377.824,588	3	619.424,584 377.800,803	25.797
3	619.424,584 377.800,803	4	619.426,228 377.796,888	4.246
4	619.426,228 377.796,888	5	619.442,594 377.806,447	18.953
5	619.442,594 377.806,447	6	619.441,273 377.810,633	4.389
6	619.441,273 377.810,633	7	619.438,569 377.819,201	8.985
7	619.438,569 377.819,201	8	619.433,583 377.832,592	14.289
8	619.433,583 377.832,592	9	619.424,822 377.859,181	27.995
9	619.424,822 377.859,181	10	619.412,855 377.852,92	13.506
10	619.412,855 377.852,92	11	619.411,792 377.852,364	1.2
11	619.411,792 377.852,364	1	619.404,527 377.848,563	8.199

** Lungimile segmentelor sunt determinate în planul de proiecție Stereo 70 și sunt rotunjite la 1 milimetru.

*** Distanța dintre puncte este formată din segmente cumulate ce sunt mai mici decât valoarea 1 milimetru.

**DATE DESPRE IMOBILUL NR. 7098**

Oficiul de Cadastru și Publicitate Imobiliară PRAHOVA
Biroul de Cadastru și Publicitate Imobiliară Ploiești

A. Partea I. Descrierea imobilului

TEREN Intravilan

Nr. CF vechi:47
Nr. cadastral vechi:70

Adresa: Loc. Gradistea, Jud. Prahova

Nr. Crt	Nr cadastral Nr. topografic	Suprafața* (mp)	Observații / Referințe
A1	20218	Din acte: 1.144 Masurata: 1.186	Sector cadastral:12 Teren imprejmuit;

Construcții

Crt	Nr cadastral Nr. topografic	Adresa	Observații / Referințe
A1.1	20218-C1	Loc. Gradistea, Jud. Prahova	Nr. niveluri:1; S. construita la sol:73 mp; S. construita desfasurata:73 mp;
A1.2		Loc. Gradistea, Jud. Prahova	Nr. niveluri:1; S. construita la sol:106 mp; S. construita desfasurata:106 mp;

B. Partea II. Proprietari și acte

Inscrieri privitoare la dreptul de proprietate și alte drepturi reale		Referințe
115530 / 02/09/2021		
Act Notarial nr. 1858, din 31/08/2021 emis de NP Preda Popescu Florentina;		
B2	Intabulare, drept de PROPRIETATEcumparare ca bun comun, dobandit prin Conventie, cota actuala 1/1, cota initiala 1/1 1) DINDIRICĂ MARIA 2) DINDIRICĂ CONSTANTIN-VALERIU-PUIU	A1
B3	Intabulare, drept de PROPRIETATEcumparare ca bun comun, dobandit prin Conventie, cota actuala 1/1, cota initiala 1/1 1) DINDIRICĂ MARIA 2) DINDIRICĂ CONSTANTIN-VALERIU-PUIU	A1.1
/		
Act Administrativ nr. 879, din 20/03/2024 emis de COMUNA BOLDESTI-GRADISTEA;		
B4	Intabulare, drept de PROPRIETATEcumparare ca bun comun, dobandit prin Lege, cota actuala 1/1, cota initiala 1/1 1) DINDIRICĂ MARIA 2) DINDIRICĂ CONSTANTIN-VALERIU-PUIU	A1.2

C. Partea III. SARCINI

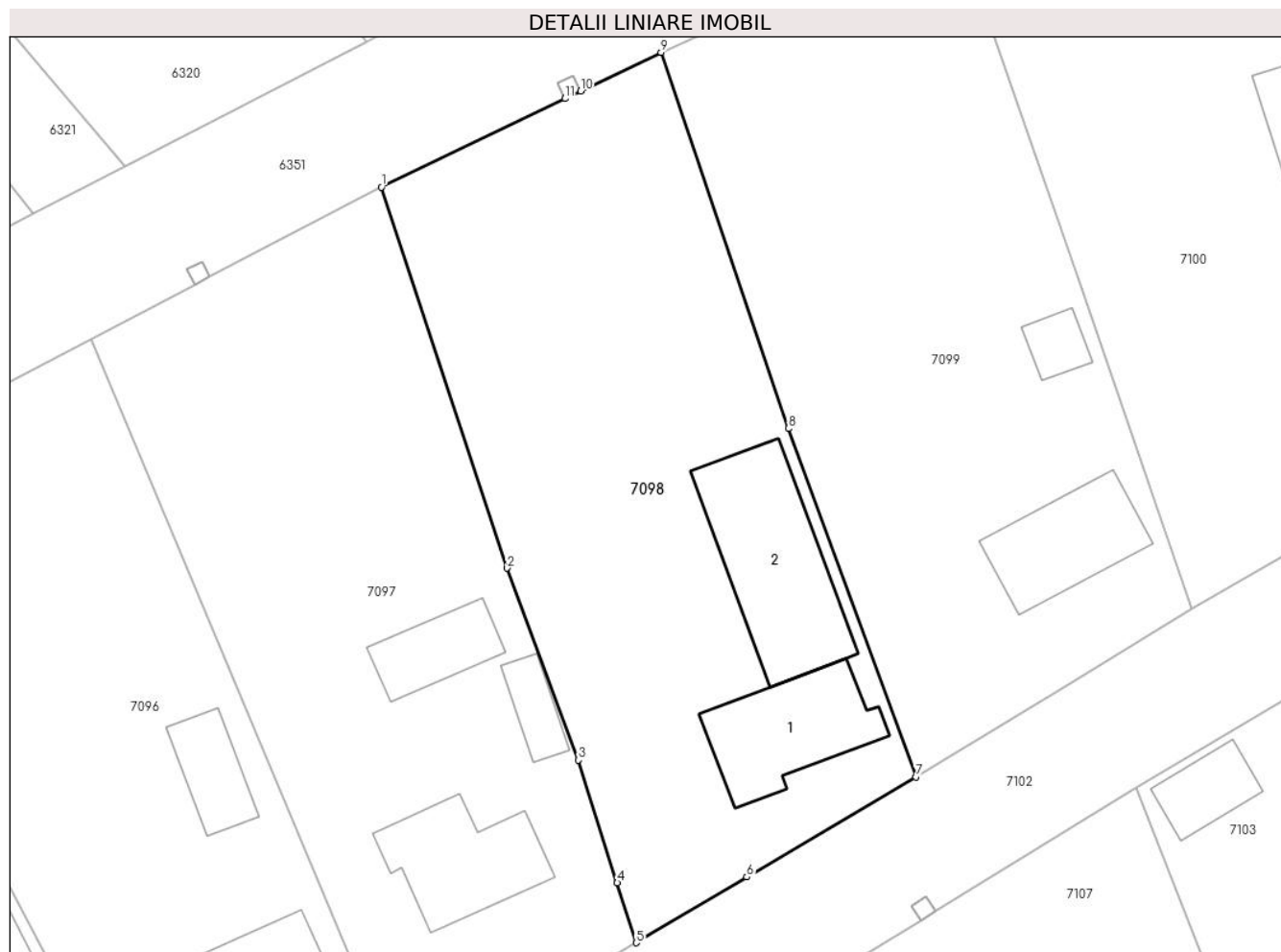
Inscrieri privind dezmembramintele dreptului de proprietate, drepturi reale de garanție și sarcini		Referințe
115530 / 02/09/2021		
Act Administrativ nr. Seria D11 nr. 368898, din 20/01/2020 emis de CONSILIUL LOCAL PLOIESTI (act administrativ nr Seria DR nr. 469349 din 27.06.2003, emis de PRIMARIA BOLDESTI GRADISTEA);		
C2	se radiaza dreptul de uzufruct viager si obligatia de intretinere inscrise sub C1 prin incheierea nr. 310/2002	A1, A1.1

Anexa Nr. 1 La Partea I

Teren

Nr cadastral	Suprafața (mp)*	Observații / Referințe
20218	Din acte: 1.144 Masurata: 1.186	

* Suprafața este determinată în planul de proiecție Stereo 70.



Date referitoare la teren

Crt	Categorie folosință	Intravilan	Suprafața (mp)	Tarla	Parcelă	Nr. topo	Observații / Referințe
1	curți constructii	DA	287	14	420	-	
2	arabil	DA	899	14	418, 419	-	

Date referitoare la construcții

Crt	Număr	Destinație construcție	Supraf. (mp)	Situație juridică	Observații / Referințe
A1.1	20218-C1	construcții de locuințe	73	Cu acte	Nr. niveluri:1; S. construita la sol:73 mp; S. construita desfasurata:73 mp;
A1.2		construcții anexa	106	Cu acte	Nr. niveluri:1; S. construita la sol:106 mp; S. construita desfasurata:106 mp;

Lungime Segmente

1) Valorile lungimilor segmentelor sunt obținute din proiecție în plan.

Punct început	X / Y	Punct sfârșit	X / Y	Lungime segment (** (m)
1	619.424,822 377.859,181	2	619.433,583 377.832,592	27.995
2	619.433,583 377.832,592	3	619.438,569 377.819,201	14.289

Punct început	X / Y	Punct sfârșit	X / Y	Lungime segment (** (m)
3	619.438,569 377.819,201	4	619.441,273 377.810,633	8.985
4	619.441,273 377.810,633	5	619.442,594 377.806,447	4.389
5	619.442,594 377.806,447	6	619.450,32 377.811,032	8.984
6	619.450,32 377.811,032	7	619.462,112 377.818,03	13.712
7	619.462,112 377.818,03	8	619.453,224 377.842,341	25.885
8	619.453,224 377.842,341	9	619.444,335 377.868,588	27.711
9	619.444,335 377.868,588	10	619.438,715 377.865,879	6.239
10	619.438,715 377.865,879	11	619.437,634 377.865,358	1.2
11	619.437,634 377.865,358	1	619.424,822 377.859,181	14.223

** Lungimile segmentelor sunt determinate în planul de proiecție Stereo 70 și sunt rotunjite la 1 milimetru.

*** Distanța dintre puncte este formată din segmente cumulate ce sunt mai mici decât valoarea 1 milimetru.

**DATE DESPRE IMOBILUL NR. 7099**

Oficiul de Cadastru și Publicitate Imobiliară PRAHOVA
Biroul de Cadastru și Publicitate Imobiliară Ploiești

A. Partea I. Descrierea imobilului

TEREN Intravilan

Nr. CF vechi:24
Nr. cadastral vechi:35

Adresa: Loc. Gradistea, Jud. Prahova

Nr. Crt	Nr cadastral Nr. topografic	Suprafața* (mp)	Observații / Referințe
A1	20204	Din acte: 1.153 Masurata: 1.171	Sector cadastral:12 Teren imprejmuit;

Construcții

Crt	Nr cadastral Nr. topografic	Adresa	Observații / Referințe
A1.1	20204-C1	Loc. Gradistea, Jud. Prahova	Nr. niveluri:1; S. construita la sol:62 mp; S. construita desfasurata:62 mp;
A1.2		Loc. Gradistea, Jud. Prahova	Nr. niveluri:1; S. construita la sol:15 mp; S. construita desfasurata:15 mp;

B. Partea II. Proprietari și acte

Inscrieri privitoare la dreptul de proprietate și alte drepturi reale		Referințe
231 / 08/05/2001		
Act Notarial nr. 187, din 09/04/2001 emis de BNP HURDUC ION;		
B1	Intabulare, drept de PROPRIETATEcumparare ca bun comun, dobandit prin Conventie, cota actuala 1/1, cota initiala 1/1 1) BIRSAN ION 2) BIRSAN MARIA <i>OBSERVATII: (provenita din conversia CF 24)</i>	A1, A1.1
/		
Act Administrativ nr. 879, din 20/03/2024 emis de COMUNA BOLDESTI-GRADISTEA;		
B2	Intabulare, drept de PROPRIETATEcumparare ca bun comun, dobandit prin Lege, cota actuala 1/1, cota initiala 1/1 1) BIRSAN ION 2) BIRSAN MARIA	A1.2

C. Partea III. SARCINI .

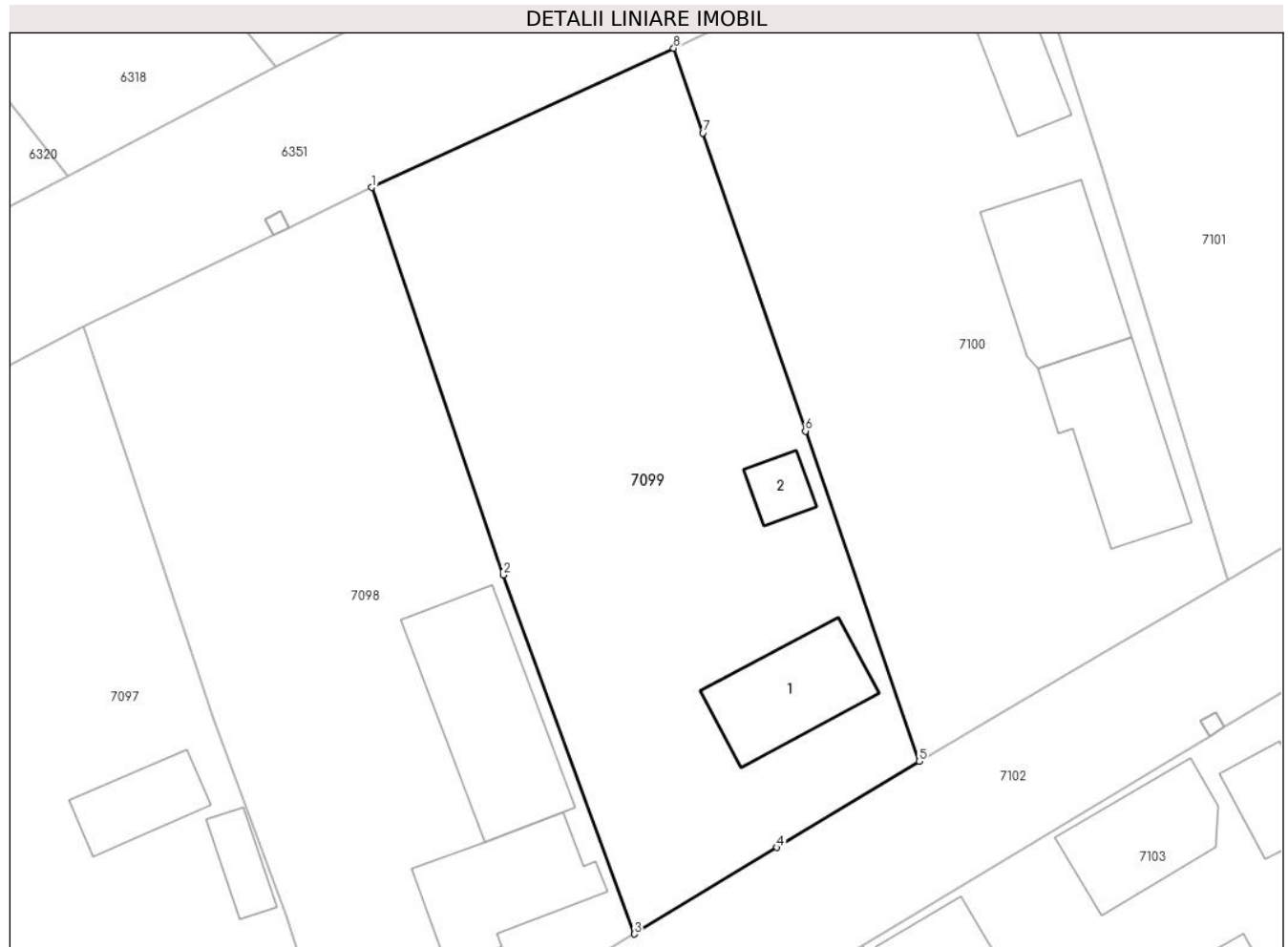
Inscrieri privind dezmembramintele dreptului de proprietate, drepturi reale de garanție și sarcini	Referințe
NU SUNT	

Anexa Nr. 1 La Partea I

Teren

Nr cadastral	Suprafața (mp)*	Observații / Referințe
20204	Din acte: 1.153 Masurata: 1.171	

* Suprafața este determinată în planul de proiecție Stereo 70.



Date referitoare la teren

Crt	Categorie folosință	Intra vilan	Suprafața (mp)	Tarla	Parcelă	Nr. topo	Observații / Referințe
1	curți constructii	DA	230	14	422	-	
2	arabil	DA	941	14	421, 423	-	

Date referitoare la construcții

Crt	Număr	Destinație construcție	Supraf. (mp)	Situație juridică	Observații / Referințe
A1.1	20204-C1	construcții de locuințe	62	Cu acte	Nr. niveluri:1; S. construita la sol:62 mp; S. construita desfasurata:62 mp;
A1.2		construcții anexa	15	Cu acte	Nr. niveluri:1; S. construita la sol:15 mp; S. construita desfasurata:15 mp;

Lungime Segmente

1) Valorile lungimilor segmentelor sunt obținute din proiecție în plan.

Punct început	X / Y	Punct sfârșit	X / Y	Lungime segment (** (m)
1	619.444,335 377.868,588	2	619.453,224 377.842,341	27.711
2	619.453,224 377.842,341	3	619.462,112 377.818,03	25.885

Punct început	X / Y	Punct sfârșit	X / Y	Lungime segment (** (m)
3	619.462,112 377.818,03	4	619.471,765 377.823,887	11.291
4	619.471,765 377.823,887	5	619.481,38 377.829,721	11.247
5	619.481,38 377.829,721	6	619.473,685 377.852,085	23.651
6	619.473,685 377.852,085	7	619.466,741 377.872,263	21.339
7	619.466,741 377.872,263	8	619.464,765 377.878,007	6.074
8	619.464,765 377.878,007	1	619.444,335 377.868,588	22.497

** Lungimile segmentelor sunt determinate în planul de proiecție Stereo 70 și sunt rotunjite la 1 milimetru.

*** Distanța dintre puncte este formată din segmente cumulate ce sunt mai mici decât valoarea 1 milimetru.

**DATE DESPRE IMOBILUL NR. 7100**

Oficiul de Cadastru și Publicitate Imobiliară PRAHOVA
Biroul de Cadastru și Publicitate Imobiliară Ploiești

A. Partea I. Descrierea imobilului

TEREN Intravilan

Nr. CF vechi:41/N
Nr. cadastral vechi:75

Adresa: Loc. Gradistea, Jud. Prahova

Nr. Crt	Nr cadastral Nr. topografic	Suprafața* (mp)	Observații / Referințe
A1	20739	Din acte: 1.225 Masurata: 1.223	Sector cadastral:12 Teren imprejmuit;

Construcții

Crt	Nr cadastral Nr. topografic	Adresa	Observații / Referințe
A1.1	20739-C1	Loc. Gradistea, Jud. Prahova	Nr. niveluri:1; S. construita la sol:80 mp; S. construita desfasurata:80 mp;
A1.2		Loc. Gradistea, Jud. Prahova	Nr. niveluri:1; S. construita la sol:80 mp; S. construita desfasurata:80 mp;
A1.3		Loc. Gradistea, Jud. Prahova	Nr. niveluri:1; S. construita la sol:55 mp; S. construita desfasurata:55 mp;

B. Partea II. Proprietari și acte

Inscrieri privitoare la dreptul de proprietate și alte drepturi reale		Referințe
122 / 14/02/2002		
Act Notarial nr. 168, din 13/02/2002 emis de NP CALIN MARIA;		
B1	Intabulare, drept de PROPRIETATEcumparare ca bun propriu, dobandit prin Conventie, cota actuala 1/1, cota initiala 1/1 1) DUMITRU MARIAN	A1, A1.1
/		
Act Administrativ nr. 879, din 20/03/2024 emis de COMUNA BOLDESTI-GRADISTEA;		
B2	Intabulare, drept de PROPRIETATE, dobandit prin Lege, cota actuala 1/1, cota initiala 1/1 1) DUMITRU MARIAN	A1.2, A1.3

C. Partea III. SARCINI .

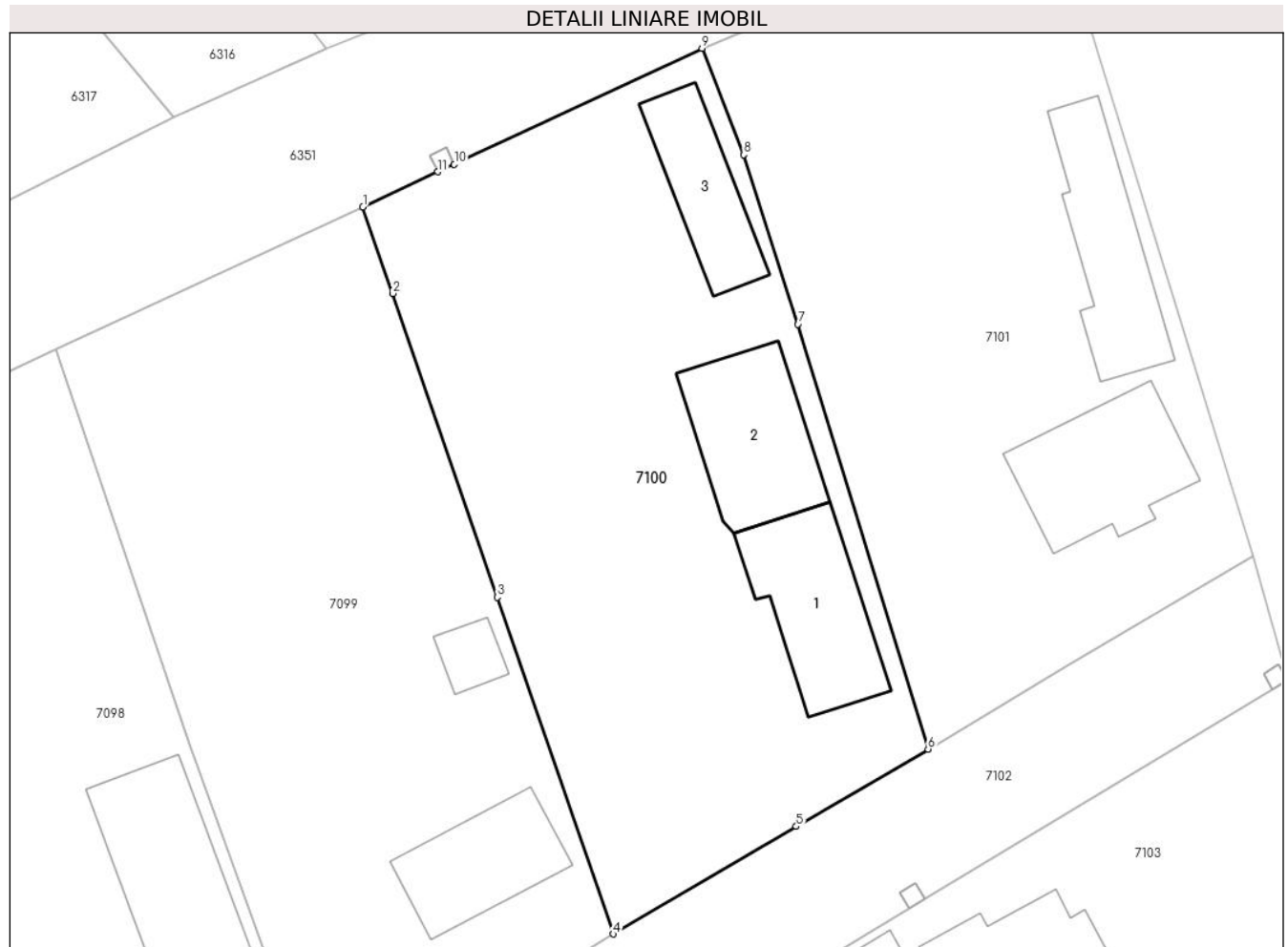
Inscrieri privind dezmembramintele dreptului de proprietate, drepturi reale de garanție și sarcini	Referințe
NU SUNT	

Anexa Nr. 1 La Partea I

Teren

Nr cadastral	Suprafața (mp)*	Observații / Referințe
20739	Din acte: 1.225 Masurata: 1.223	

* Suprafața este determinată în planul de proiecție Stereo 70.



Date referitoare la teren

Crt	Categorie folosință	Intravilan	Suprafața (mp)	Tarla	Parcelă	Nr. topo	Observații / Referințe
1	curți constructii	DA	573	14	426	-	
2	arabil	DA	650	14	424, 425	-	

Date referitoare la construcții

Crt	Număr	Destinație construcție	Supraf. (mp)	Situație juridică	Observații / Referințe
A1.1	20739-C1	construcții de locuințe	80	Cu acte	Nr. niveluri:1; S. construita la sol:80 mp; S. construita desfasurata:80 mp;
A1.2		construcții anexa	80	Cu acte	Nr. niveluri:1; S. construita la sol:80 mp; S. construita desfasurata:80 mp;
A1.3		construcții anexa	55	Cu acte	Nr. niveluri:1; S. construita la sol:55 mp; S. construita desfasurata:55 mp;

Lungime Segmente

1) Valorile lungimilor segmentelor sunt obținute din proiecție în plan.

Punct început	X / Y	Punct sfârșit	X / Y	Lungime segment (** (m)
1	619.464,765 377.878,007	2	619.466,741 377.872,263	6.074

Punct început	X / Y	Punct sfârșit	X / Y	Lungime segment (** (m)
2	619.466,741 377.872,263	3	619.473,685 377.852,085	21.339
3	619.473,685 377.852,085	4	619.481,38 377.829,721	23.651
4	619.481,38 377.829,721	5	619.493,538 377.836,866	14.102
5	619.493,538 377.836,866	6	619.502,279 377.842,003	10.139
6	619.502,279 377.842,003	7	619.493,652 377.870,209	29.496
7	619.493,652 377.870,209	8	619.490,047 377.881,474	11.828
8	619.490,047 377.881,474	9	619.487,276 377.888,538	7.588
9	619.487,276 377.888,538	10	619.470,825 377.880,842	18.162
10	619.470,825 377.880,842	11	619.469,738 377.880,334	1.2
11	619.469,738 377.880,334	1	619.464,765 377.878,007	5.491

** Lungimile segmentelor sunt determinate în planul de proiecție Stereo 70 și sunt rotunjite la 1 milimetru.

*** Distanța dintre puncte este formată din segmente cumulate ce sunt mai mici decât valoarea 1 milimetru.

**DATE DESPRE IMOBILUL NR. 7101**

Oficiul de Cadastru și Publicitate Imobiliară PRAHOVA
Biroul de Cadastru și Publicitate Imobiliară Ploiești

A. Partea I. Descrierea imobilului

TEREN Intravilan

Adresa: Loc. Gradistea, Jud. Prahova

Nr. Crt	Nr cadastral Nr. topografic	Suprafața* (mp)	Observații / Referințe
A1		Din acte: 1.170 Masurata: 1.154	Sector cadastral:12 Teren imprejmuit;

Construcții

Crt	Nr cadastral Nr. topografic	Adresa	Observații / Referințe
A1.1		Loc. Gradistea, Jud. Prahova	Nr. niveluri:1; S. construita la sol:83 mp; S. construita desfasurata:83 mp;
A1.2		Loc. Gradistea, Jud. Prahova	Nr. niveluri:1; S. construita la sol:77 mp; S. construita desfasurata:77 mp;

B. Partea II. Proprietari și acte

Inscrieri privitoare la dreptul de proprietate și alte drepturi reale		Referințe
/		
Act Administrativ nr. 42687, din 12/07/1995 emis de CJSDPAT PRAHOVA;		
B1	Intabulare, drept de PROPRIETATE, dobandit prin Reconstituire, cota actuala 1/1, cota initiala 1/1 1) BRENCIU ANDREIU	A1
Act Administrativ nr. 879, din 20/03/2024 emis de COMUNA BOLDESTI-GRADISTEA;		
B2	Intabulare, drept de PROPRIETATE, dobandit prin Lege, cota actuala 1/1, cota initiala 1/1 1) BRENCIU ANDREIU	A1.1, A1.2

C. Partea III. SARCINI .

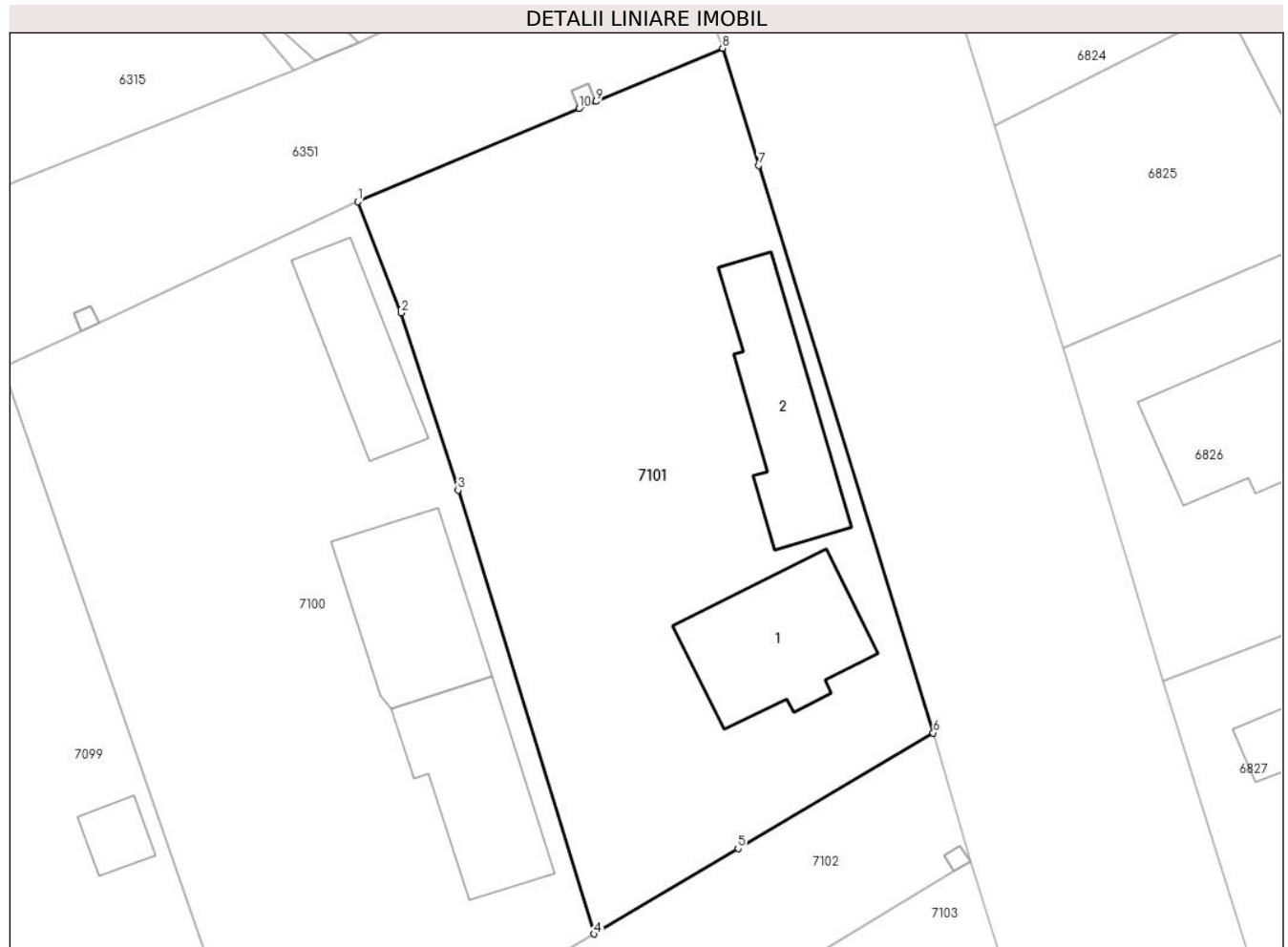
Inscrieri privind dezmembramintele dreptului de proprietate, drepturi reale de garanție și sarcini	Referințe
NU SUNT	

Anexa Nr. 1 La Partea I

Teren

Nr cadastral	Suprafața (mp)*	Observații / Referințe
	Din acte: 1.170 Masurata: 1.154	

* Suprafața este determinată în planul de proiecție Stereo 70.



Date referitoare la teren

Crt	Categorie folosință	Intra vilan	Suprafața (mp)	Tarla	Parcelă	Nr. topo	Observații / Referințe
1	curți constructii	DA	424	14	428	-	
2	arabil	DA	729	14	427	-	

Date referitoare la construcții

Crt	Număr	Destinație construcție	Supraf. (mp)	Situație juridică	Observații / Referințe
A1.1		construcții de locuințe	83	Cu acte	Nr. niveluri:1; S. construita la sol:83 mp; S. construita desfasurata:83 mp;
A1.2		construcții anexa	77	Cu acte	Nr. niveluri:1; S. construita la sol:77 mp; S. construita desfasurata:77 mp;

Lungime Segmente

1) Valorile lungimilor segmentelor sunt obținute din proiecție în plan.

Punct început	X / Y	Punct sfârșit	X / Y	Lungime segment (** (m)
1	619.487,276 377.888,538	2	619.490,047 377.881,474	7.588
2	619.490,047 377.881,474	3	619.493,652 377.870,209	11.828

Punct început	X / Y	Punct sfârșit	X / Y	Lungime segment (** (m)
3	619.493,652 377.870,209	4	619.502,279 377.842,003	29.496
4	619.502,279 377.842,003	5	619.511,445 377.847,434	10.654
5	619.511,445 377.847,434	6	619.523,85 377.854,783	14.418
6	619.523,85 377.854,783	7	619.512,752 377.890,847	37.733
7	619.512,752 377.890,847	8	619.510,461 377.898,292	7.79
8	619.510,461 377.898,292	9	619.502,431 377.894,914	8.712
9	619.502,431 377.894,914	10	619.501,325 377.894,449	1.2
10	619.501,325 377.894,449	1	619.487,276 377.888,538	15.242

** Lungimile segmentelor sunt determinate în planul de proiecție Stereo 70 și sunt rotunjite la 1 milimetru.

*** Distanța dintre puncte este formată din segmente cumulate ce sunt mai mici decât valoarea 1 milimetru.

**DATE DESPRE IMOBILUL NR. 7102**

Oficiul de Cadastru și Publicitate Imobiliară PRAHOVA
Biroul de Cadastru și Publicitate Imobiliară Ploiești

A. Partea I. Descrierea imobilului

TEREN Intravilan

Adresa: Loc. Gradistea, Jud. Prahova, DS 429

Nr. Crt	Nr cadastral Nr. topografic	Suprafața* (mp)	Observații / Referințe
A1	23986	Din acte: 3.582 Masurata: 3.547	Sector cadastral:12 Teren neimprejmuit;

B. Partea II. Proprietari și acte

Inscrieri privitoare la dreptul de proprietate și alte drepturi reale		Referințe
76038 / 11/08/2020		
Act Administrativ nr. 19, din 29/07/2020 emis de CONSILIUL LOCAL BOLDESTI-GRADISTEA (act administrativ nr 8 din 30.07.2008, emis de CONSILIUL LOCAL BOLDESTI-GRADISTEA;act normativ nr 251 din 21.04.2010, emis de Guvernul Romaniei);		
B1	Intabulare, drept de PROPRIETATE, dobandit prin Lege, cota actuala 1/1, cota initiala 1/1 1) COMUNA BOLDEȘTI GRĂDIȘTEA , CIF:2843760, (domeniul public)	A1

C. Partea III. SARCINI .

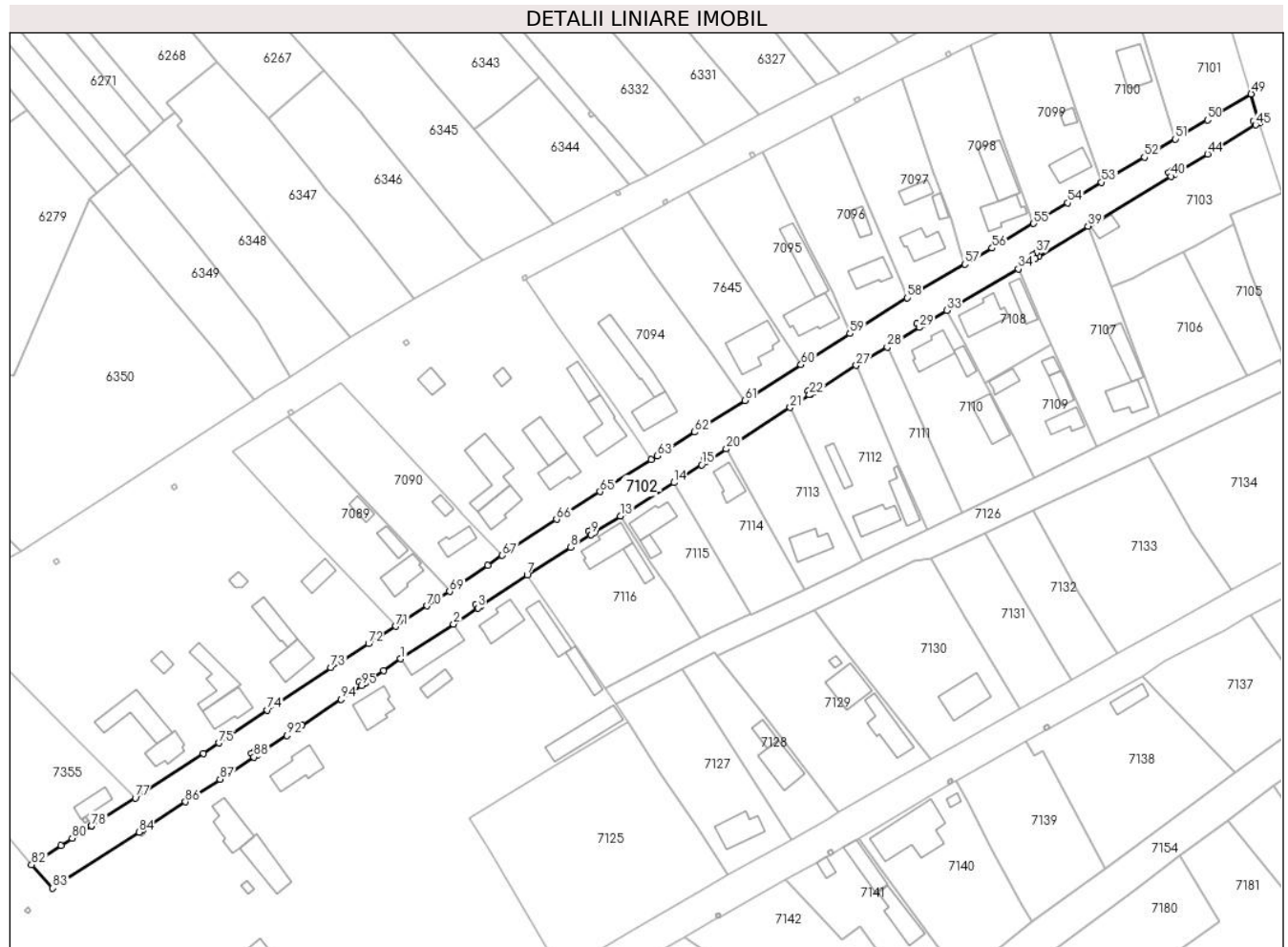
Inscrieri privind dezmembramintele dreptului de proprietate, drepturi reale de garanție și sarcini	Referințe
NU SUNT	

Anexa Nr. 1 La Partea I

Teren

Nr cadastral	Suprafața (mp)*	Observații / Referințe
23986	Din acte: 3.582 Masurata: 3.547	

* Suprafața este determinată în planul de proiecție Stereo 70.



Date referitoare la teren

Crt	Categorie folosință	Intra vilan	Suprafața (mp)	Tarla	Parcelă	Nr. topo	Observații / Referințe
1	drum	DA	3.547	14	DS 429	-	

Lungime Segmente

1) Valorile lungimilor segmentelor sunt obținute din proiecție în plan.

Punct început	X / Y	Punct sfârșit	X / Y	Lungime segment	Punct început	X / Y	Punct sfârșit	X / Y	Lungime segment	Punct început	X / Y	Punct sfârșit	X / Y	Lungime segment
1	619.282,342 377.694,426	2	619.297,407 377.704,27	17.996	2	619.297,407 377.704,27	3	619.304,279 377.708,87	8.269	3	619.304,279 377.708,87	4	619.303,611 377.709,867	1.2
4	619.303,611 377.709,867	5	619.304,608 377.710,535	1.2	5	619.304,608 377.710,535	6	619.305,276 377.709,537	1.201	6	619.305,276 377.709,537	7	619.318,284 377.718,245	15.654
7	619.318,284 377.718,245	8	619.330,666 377.726,045	14.634	8	619.330,666 377.726,045	9	619.336,429 377.729,675	6.811	9	619.336,429 377.729,675	10	619.335,789 377.730,69	1.2
10	619.335,789 377.730,69	11	619.336,804 377.731,33	1.2	11	619.336,804 377.731,33	12	619.337,444 377.730,315	1.2	12	619.337,444 377.730,315	13	619.344,729 377.734,904	8.61
13	619.344,729 377.734,904	14	619.359,948 377.744,443	17.961	14	619.359,948 377.744,443	15	619.367,854 377.749,52	9.396	15	619.367,854 377.749,52	16	619.369,221 377.750,397	1.624

Punct început	X / Y	Punct sfârșit	X / Y	Lungime segment	Punct început	X / Y	Punct sfârșit	X / Y	Lungime segment	Punct început	X / Y	Punct sfârșit	X / Y	Lungime segment
16	619.369,221 377.750,397	17	619.368,572 377.751,407	1.201	17	619.368,572 377.751,407	18	619.369,582 377.752,055	1.2	18	619.369,582 377.752,055	19	619.370,23 377.751,046	1.199
19	619.370,23 377.751,046	20	619.374,839 377.754,005	5.477	20	619.374,839 377.754,005	21	619.392,965 377.765,753	21.6	21	619.392,965 377.765,753	22	619.398,459 377.769,331	6.556
22	619.398,459 377.769,331	23	619.398,662 377.769,459	0.24	23	619.398,662 377.769,459	24	619.398,022 377.770,474	1.2	24	619.398,022 377.770,474	25	619.399,037 377.771,115	1.2
25	619.399,037 377.771,115	26	619.399,677 377.770,1	1.2	26	619.399,677 377.770,1	27	619.411,743 377.777,716	14.26 9	27	619.411,743 377.777,716	28	619.420,562 377.782,893	10.22 6
28	619.420,562 377.782,893	29	619.429,619 377.788,502	10.65 3	29	619.429,619 377.788,502	30	619.428,987 377.789,523	1.201	30	619.428,987 377.789,523	31	619.430,007 377.790,154	1.199
31	619.430,007 377.790,154	32	619.430,639 377.789,134	1.2	32	619.430,639 377.789,134	33	619.437,412 377.793,329	7.967	33	619.437,412 377.793,329	34	619.457,742 377.805,135	23.50 9
34	619.457,742 377.805,135	35	619.462,454 377.808,017	5.523	35	619.462,454 377.808,017	36	619.461,828 377.809,041	1.2	36	619.461,828 377.809,041	37	619.462,852 377.809,667	1.2
37	619.462,852 377.809,667	38	619.463,478 377.808,643	1.2	38	619.463,478 377.808,643	39	619.477,523 377.817,233	16.46 4	39	619.477,523 377.817,233	40	619.501,037 377.831,424	27.46 4
40	619.501,037 377.831,424	41	619.500,417 377.832,451	1.2	41	619.500,417 377.832,451	42	619.501,444 377.833,071	1.2	42	619.501,444 377.833,071	43	619.502,064 377.832,044	1.2
43	619.502,064 377.832,044	44	619.511,496 377.837,736	11.01 6	44	619.511,496 377.837,736	45	619.525,166 377.845,986	15.96 7	45	619.525,166 377.845,986	46	619.524,546 377.847,013	1.2
46	619.524,546 377.847,013	47	619.525,573 377.847,633	1.2	47	619.525,573 377.847,633	48	619.526,193 377.846,606	1.2	48	619.526,193 377.846,606	49	619.523,85 377.854,783	8.506
49	619.523,85 377.854,783	50	619.511,445 377.847,434	14.41 8	50	619.511,445 377.847,434	51	619.502,279 377.842,003	10.65 4	51	619.502,279 377.842,003	52	619.493,538 377.836,866	10.13 9
52	619.493,538 377.836,866	53	619.481,38 377.829,721	14.10 2	53	619.481,38 377.829,721	54	619.471,765 377.823,887	11.24 7	54	619.471,765 377.823,887	55	619.462,112 377.818,03	11.29 1
55	619.462,112 377.818,03	56	619.450,32 377.811,032	13.71 2	56	619.450,32 377.811,032	57	619.442,594 377.806,447	8.984	57	619.442,594 377.806,447	58	619.426,228 377.796,888	18.95 3
58	619.426,228 377.796,888	59	619.409,948 377.786,773	19.16 6	59	619.409,948 377.786,773	60	619.396,041 377.777,926	16.48 3	60	619.396,041 377.777,926	61	619.380,111 377.767,793	18.88
61	619.380,111 377.767,793	62	619.365,854 377.758,757	16.87 9	62	619.365,854 377.758,757	63	619.355,275 377.752,052	12.52 5	63	619.355,275 377.752,052	64	619.353,528 377.750,945	2.068
64	619.353,528 377.750,945	65	619.338,99 377.741,892	17.12 6	65	619.338,99 377.741,892	66	619.326,62 377.734,037	14.65 3	66	619.326,62 377.734,037	67	619.311,195 377.723,759	18.53 6
67	619.311,195 377.723,759	68	619.307,127 377.720,972	4.931	68	619.307,127 377.720,972	69	619.296,296 377.713,552	13.12 9	69	619.296,296 377.713,552	70	619.289,919 377.709,425	7.596
70	619.289,919 377.709,425	71	619.281,014 377.703,661	10.60 8	71	619.281,014 377.703,661	72	619.273,224 377.698,695	9.238	72	619.273,224 377.698,695	73	619.262,542 377.691,885	12.66 8
73	619.262,542 377.691,885	74	619.244,529 377.679,853	21.66 2	74	619.244,529 377.679,853	75	619.230,729 377.670,502	16.67	75	619.230,729 377.670,502	76	619.226,366 377.667,546	5.27
76	619.226,366 377.667,546	77	619.207,011 377.654,866	23.13 9	77	619.207,011 377.654,866	78	619.194,587 377.646,968	14.72 2	78	619.194,587 377.646,968	79	619.194,584 377.646,967	0.003
79	619.194,584 377.646,967	80	619.189,089 377.643,474	6.511	80	619.189,089 377.643,474	81	619.185,858 377.641,42	3.829	81	619.185,858 377.641,42	82	619.177,558 377.635,931	9.951
82	619.177,558 377.635,931	83	619.183,615 377.629,251	9.017	83	619.183,615 377.629,251	84	619.208,088 377.645,188	29.20 5	84	619.208,088 377.645,188	85	619.209,093 377.645,843	1.2
85	619.209,093 377.645,843	86	619.221,26 377.653,766	14.51 9	86	619.221,26 377.653,766	87	619.231,124 377.660,19	11.77 1	87	619.231,124 377.660,19	88	619.240,699 377.666,478	11.45 5
88	619.240,699 377.666,478	89	619.240,04 377.667,481	1.2	89	619.240,04 377.667,481	90	619.241,043 377.668,14	1.2	90	619.241,043 377.668,14	91	619.241,702 377.667,137	1.2
91	619.241,702 377.667,137	92	619.250,055 377.672,622	9.993	92	619.250,055 377.672,622	93	619.254,373 377.675,458	5.166	93	619.254,373 377.675,458	94	619.265,488 377.682,927	13.39 1
94	619.265,488 377.682,927	95	619.271,261 377.686,806	6.955	95	619.271,261 377.686,806	96	619.270,592 377.687,802	1.2	96	619.270,592 377.687,802	97	619.271,588 377.688,471	1.2
97	619.271,588 377.688,471	98	619.272,257 377.687,475	1.2	98	619.272,257 377.687,475	99	619.277,495 377.690,995	6.311	99	619.277,495 377.690,995	1	619.282,342 377.694,426	5.938

** Lungimile segmentelor sunt determinate în planul de proiecție Stereo 70 și sunt rotunjite la 1 milimetru.

*** Distanța dintre puncte este formată din segmente cumulate ce sunt mai mici decât valoarea 1 milimetru.

**DATE DESPRE IMOBILUL NR. 7103**

Oficiul de Cadastru și Publicitate Imobiliară PRAHOVA
Biroul de Cadastru și Publicitate Imobiliară Ploiești

A. Partea I. Descrierea imobilului

TEREN Intravilan

Nr. CF vechi:68

Nr. cadastral vechi:104

Adresa: Loc. Gradistea, Jud. Prahova

Nr. Crt	Nr cadastral Nr. topografic	Suprafața* (mp)	Observații / Referințe
A1	20245	Din acte: 1.104 Masurata: 1.105	Sector cadastral:12 Teren imprejmuit;

Construcții

Crt	Nr cadastral Nr. topografic	Adresa	Observații / Referințe
A1.1	20245-C1	Loc. Gradistea, Jud. Prahova	Nr. niveluri:1; S. construita la sol:63 mp; S. construita desfasurata:63 mp;
A1.2	20245-C2	Loc. Gradistea, Jud. Prahova	Nr. niveluri:1; S. construita la sol:28 mp; S. construita desfasurata:28 mp;
A1.3	20245-C3	Loc. Gradistea, Jud. Prahova	Nr. niveluri:1; S. construita la sol:19 mp; S. construita desfasurata:19 mp;
A1.4		Loc. Gradistea, Jud. Prahova	Nr. niveluri:1; S. construita la sol:63 mp; S. construita desfasurata:63 mp;

B. Partea II. Proprietari și acte

Inscrieri privitoare la dreptul de proprietate și alte drepturi reale		Referințe
149748 / 02/10/2023		
Act Notarial nr. 4544, din 28/09/2023 emis de NP Ivan Constantin;		
B8	Intabulare, drept de PROPRIETATEcumpărare ca bun propriu, dobandit prin Conventie, cota actuala 1/1, cota initiala 1/1 1) ALEXANDRU TOMA	A1
B9	Intabulare, drept de PROPRIETATEcumpărare ca bun propriu, dobandit prin Conventie, cota actuala 1/1, cota initiala 1/1 1) ALEXANDRU TOMA	A1.1, A1.2, A1.3
/		
Act Administrativ nr. 879, din 20/03/2024 emis de COMUNA BOLDESTI-GRADISTEA;		
B10	Intabulare, drept de PROPRIETATE, dobandit prin Lege, cota actuala 1/1, cota initiala 1/1 1) ALEXANDRU TOMA	A1.4

C. Partea III. SARCINI

Inscrieri privind dezmembramintele dreptului de proprietate, drepturi reale de garanție și sarcini		Referințe
177513 / 24/11/2023		
Act Administrativ nr. 10042, din 22/10/2023 emis de JUDECATORIA PLOIESTI (act administrativ nr 3012/2018 din 22.11.2023, emis de BEJ COSTOAIIE MARCEL);		
C1	se respinge cererea prin care se solicita notarea urmăririi silite imobiliare întrucât LUPU RODICA, nu mai este proprietară tabulară	A1, A1.1, A1.2, A1.3

Anexa Nr. 1 La Partea I

Teren

Nr cadastral	Suprafața (mp)*	Observații / Referințe
20245	Din acte: 1.104 Masurata: 1.105	

* Suprafața este determinată în planul de proiecție Stereo 70.



Date referitoare la teren

Crt	Categorie folosință	Intra vilan	Suprafața (mp)	Tarla	Parcelă	Nr. topo	Observații / Referințe
1	curți constructii	DA	664	15	431	-	
2	arabil	DA	441	15	430, 432	-	

Date referitoare la construcții

Crt	Număr	Destinație construcție	Supraf. (mp)	Situație juridică	Observații / Referințe
A1.1	20245-C1	construcții de locuințe	63	Cu acte	Nr. niveluri:1; S. construita la sol:63 mp; S. construita desfasurata:63 mp;
A1.2	20245-C2	construcții anexa	28	Cu acte	Nr. niveluri:1; S. construita la sol:28 mp; S. construita desfasurata:28 mp;
A1.3	20245-C3	construcții anexa	19	Cu acte	Nr. niveluri:1; S. construita la sol:19 mp; S. construita desfasurata:19 mp;
A1.4		construcții anexa	63	Cu acte	Nr. niveluri:1; S. construita la sol:63 mp; S. construita desfasurata:63 mp;

Lungime Segmente

1) Valorile lungimilor segmentelor sunt obținute din proiecție în plan.

Punct început	X / Y	Punct sfârșit	X / Y	Lungime segment (** (m)

Punct început	X / Y	Punct sfârșit	X / Y	Lungime segment (** (m)
1	619.526,193 377.846,606	2	619.525,166 377.845,986	1.2
2	619.525,166 377.845,986	3	619.511,496 377.837,736	15.967
3	619.511,496 377.837,736	4	619.502,064 377.832,044	11.016
4	619.502,064 377.832,044	5	619.501,037 377.831,424	1.2
5	619.501,037 377.831,424	6	619.477,523 377.817,233	27.464
6	619.477,523 377.817,233	7	619.484,225 377.800,196	18.308
7	619.484,225 377.800,196	8	619.490,202 377.802,588	6.438
8	619.490,202 377.802,588	9	619.496,397 377.805,729	6.946
9	619.496,397 377.805,729	10	619.504,605 377.809,891	9.203
10	619.504,605 377.809,891	11	619.507,88 377.811,722	3.752
11	619.507,88 377.811,722	12	619.518,854 377.817,855	12.571
12	619.518,854 377.817,855	13	619.517,912 377.820,52	2.827
13	619.517,912 377.820,52	14	619.532,574 377.826,614	15.878
14	619.532,574 377.826,614	1	619.526,193 377.846,606	20.986

** Lungimile segmentelor sunt determinate în planul de proiecție Stereo 70 și sunt rotunjite la 1 milimetru.

*** Distanța dintre puncte este formată din segmente cumulate ce sunt mai mici decât valoarea 1 milimetru.

**DATE DESPRE IMOBILUL NR. 7104**

Oficiul de Cadastru și Publicitate Imobiliară PRAHOVA
Biroul de Cadastru și Publicitate Imobiliară Ploiești

A. Partea I. Descrierea imobilului

TEREN Intravilan

Adresa: Loc. Gradistea, Jud. Prahova

Nr. Crt	Nr cadastral Nr. topografic	Suprafața* (mp)	Observații / Referințe
A1		Din acte: 663 Masurata: 648	Sector cadastral:12 Teren imprejmuit;

Construcții

Crt	Nr cadastral Nr. topografic	Adresa	Observații / Referințe
A1.1		Loc. Gradistea, Jud. Prahova	Nr. niveluri:2; S. construita la sol:181 mp; S. construita desfasurata:304 mp;
A1.2		Loc. Gradistea, Jud. Prahova	Nr. niveluri:1; S. construita la sol:43 mp; S. construita desfasurata:43 mp;

B. Partea II. Proprietari și acte

Inscrieri privitoare la dreptul de proprietate și alte drepturi reale		Referințe
/		
Act Notarial nr. 2267, din 06/11/1995 emis de NOTARIATUL DE STAT LOCAL MIZIL;		
B1	Intabulare, drept de PROPRIETATE, dobandit prin Conventie, cota actuala 1/1, cota initiala 1/1 1) VASILE LEONTICA 2) VASILE DORIN	A1, A1.1, A1.2

C. Partea III. SARCINI .

Inscrieri privind dezmembramintele dreptului de proprietate, drepturi reale de garanție și sarcini	Referințe
NU SUNT	

Anexa Nr. 1 La Partea I

Teren

Nr cadastral	Suprafața (mp)*	Observații / Referințe
	Din acte: 663 Masurata: 648	

* Suprafața este determinată în planul de proiecție Stereo 70.



Date referitoare la teren

Crt	Categorie folosință	Intra vilan	Suprafața (mp)	Tarla	Parcelă	Nr. topo	Observații / Referințe
1	curți constructii	DA	414	15	434	-	
2	arabil	DA	234	15	433	-	

Date referitoare la construcții

Crt	Număr	Destinație construcție	Supraf. (mp)	Situație juridică	Observații / Referințe
A1.1		construcții de locuințe	181	Cu acte	Nr. niveluri:2; S. construita la sol:181 mp; S. construita desfasurata:304 mp;
A1.2		construcții anexa	43	Cu acte	Nr. niveluri:1; S. construita la sol:43 mp; S. construita desfasurata:43 mp;

Lungime Segmente

1) Valorile lungimilor segmentelor sunt obținute din proiecție în plan.

Punct început	X / Y	Punct sfârșit	X / Y	Lungime segment (** (m)
1	619.545,716 377.784,573	2	619.545,667 377.784,738	0.172
2	619.545,667 377.784,738	3	619.542,218 377.795,713	11.504

Punct început	X / Y	Punct sfârșit	X / Y	Lungime segment (** (m)
3	619.542,218 377.795,713	4	619.538,469 377.807,642	12.504
4	619.538,469 377.807,642	5	619.534,815 377.819,401	12.314
5	619.534,815 377.819,401	6	619.532,574 377.826,614	7.553
6	619.532,574 377.826,614	7	619.517,912 377.820,52	15.878
7	619.517,912 377.820,52	8	619.518,854 377.817,855	2.827
8	619.518,854 377.817,855	9	619.523,877 377.803,696	15.024
9	619.523,877 377.803,696	10	619.533,334 377.779,762	25.735
10	619.533,334 377.779,762	11	619.533,588 377.779,342	0.491
11	619.533,588 377.779,342	1	619.545,716 377.784,573	13.208

** Lungimile segmentelor sunt determinate în planul de proiecție Stereo 70 și sunt rotunjite la 1 milimetru.

*** Distanța dintre puncte este formată din segmente cumulate ce sunt mai mici decât valoarea 1 milimetru.

**DATE DESPRE IMOBILUL NR. 7105**

Oficiul de Cadastru și Publicitate Imobiliară PRAHOVA
Biroul de Cadastru și Publicitate Imobiliară Ploiești

A. Partea I. Descrierea imobilului

TEREN Intravilan

Adresa: Loc. Gradistea, Jud. Prahova

Nr. Crt	Nr cadastral Nr. topografic	Suprafața* (mp)	Observații / Referințe
A1		Din acte: 566 Masurata: 554	Sector cadastral:12 Teren imprejmuit;

Construcții

Crt	Nr cadastral Nr. topografic	Adresa	Observații / Referințe
A1.1		Loc. Gradistea, Jud. Prahova	Nr. niveluri:1; S. construita la sol:98 mp; S. construita desfasurata:98 mp;
A1.2		Loc. Gradistea, Jud. Prahova	Nr. niveluri:1; S. construita la sol:59 mp; S. construita desfasurata:59 mp;

B. Partea II. Proprietari și acte

Inscrieri privitoare la dreptul de proprietate și alte drepturi reale		Referințe
/		
Act Notarial nr. 3235, din 22/02/1994 emis de NOTARIATUL DE STAT JUDETEAN PRAHOVA;		
B1	Intabulare, drept de PROPRIETATE, dobandit prin Conventie, cota actuala 1/1, cota initiala 1/1 1) NICA DANIEL MARIUS 2) NICA MARIANA	A1
Act Administrativ nr. 879, din 20/03/2024 emis de COMUNA BOLDESTI-GRADISTEA;		
B2	Intabulare, drept de PROPRIETATE, dobandit prin Lege, cota actuala 1/1, cota initiala 1/1 1) NICA DANIEL MARIUS 2) NICA MARIANA	A1.1, A1.2

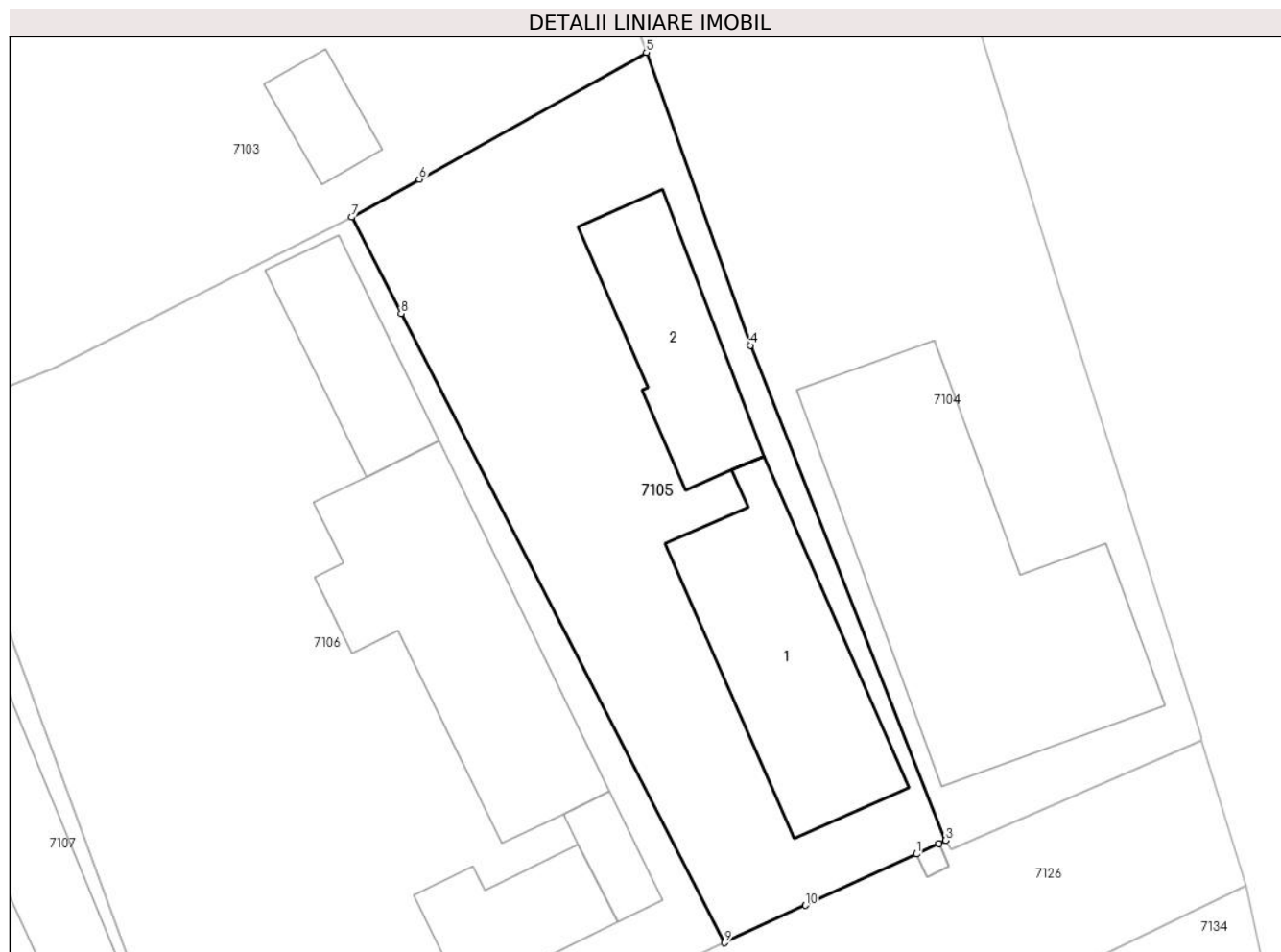
C. Partea III. SARCINI .

Inscrieri privind dezmembramintele dreptului de proprietate, drepturi reale de garanție și sarcini	Referințe
NU SUNT	

Anexa Nr. 1 La Partea I**Teren**

Nr cadastral	Suprafața (mp)*	Observații / Referințe
	Din acte: 566 Masurata: 554	

* Suprafața este determinată în planul de proiecție Stereo 70.

**Date referitoare la teren**

Crt	Categorie folosință	Intra vilan	Suprafața (mp)	Tarla	Parcelă	Nr. topo	Observații / Referințe
1	curți constructii	DA	372	15	438	-	
2	arabil	DA	183	15	437	-	

Date referitoare la construcții

Crt	Număr	Destinație construcție	Supraf. (mp)	Situație juridică	Observații / Referințe
A1.1		construcții de locuințe	98	Cu acte	Nr. niveluri:1; S. construita la sol:98 mp; S. construita desfasurata:98 mp;
A1.2		construcții anexa	59	Cu acte	Nr. niveluri:1; S. construita la sol:59 mp; S. construita desfasurata:59 mp;

Lungime Segmente

1) Valorile lungimilor segmentelor sunt obținute din proiecție în plan.

Punct început	X / Y	Punct sfârșit	X / Y	Lungime segment (** (m)
1	619.531,917 377.779,107	2	619.533,007 377.779,611	1.201
2	619.533,007 377.779,611	3	619.533,334 377.779,762	0.36

Punct început	X / Y	Punct sfârșit	X / Y	Lungime segment (** (m)
3	619.533,334 377.779,762	4	619.523,877 377.803,696	25.735
4	619.523,877 377.803,696	5	619.518,854 377.817,855	15.024
5	619.518,854 377.817,855	6	619.507,88 377.811,722	12.571
6	619.507,88 377.811,722	7	619.504,605 377.809,891	3.752
7	619.504,605 377.809,891	8	619.506,998 377.805,235	5.235
8	619.506,998 377.805,235	9	619.522,636 377.774,815	34.204
9	619.522,636 377.774,815	10	619.526,549 377.776,625	4.311
10	619.526,549 377.776,625	1	619.531,917 377.779,107	5.914

** Lungimile segmentelor sunt determinate în planul de proiecție Stereo 70 și sunt rotunjite la 1 milimetru.

*** Distanța dintre puncte este formată din segmente cumulate ce sunt mai mici decât valoarea 1 milimetru.

**DATE DESPRE IMOBILUL NR. 7106**

Oficiul de Cadastru și Publicitate Imobiliară PRAHOVA
Biroul de Cadastru și Publicitate Imobiliară Ploiești

A. Partea I. Descrierea imobilului

TEREN Intravilan

Adresa: Loc. Gradistea, Jud. Prahova

Nr. Crt	Nr cadastral Nr. topografic	Suprafața* (mp)	Observații / Referințe
A1		Din acte: 965 Masurata: 977	Sector cadastral:12 Teren imprejmuit;

Construcții

Crt	Nr cadastral Nr. topografic	Adresa	Observații / Referințe
A1.1		Loc. Gradistea, Jud. Prahova	Nr. niveluri:1; S. construita la sol:122 mp; S. construita desfasurata:122 mp;
A1.2		Loc. Gradistea, Jud. Prahova	Nr. niveluri:1; S. construita la sol:39 mp; S. construita desfasurata:39 mp;
A1.3		Loc. Gradistea, Jud. Prahova	Nr. niveluri:1; S. construita la sol:14 mp; S. construita desfasurata:14 mp;
A1.4		Loc. Gradistea, Jud. Prahova	Nr. niveluri:1; S. construita la sol:43 mp; S. construita desfasurata:43 mp;

B. Partea II. Proprietari și acte

Inscrieri privitoare la dreptul de proprietate și alte drepturi reale	Referințe
/	
Act Notarial nr. 71, din 23/01/1998 emis de BNP MARIA CALIN;	
B1	A1, A1.1, A1.2, A1.3, A1.4
Intabulare, drept de PROPRIETATE, dobandit prin Conventie, cota actuala 1/1, cota initiala 1/1	
1) DAMIAN MARIAN	
2) DAMIAN MIRELA LACRAMIOARA	

C. Partea III. SARCINI .

Inscrieri privind dezmembramintele dreptului de proprietate, drepturi reale de garanție și sarcini	Referințe
NU SUNT	

Anexa Nr. 1 La Partea I

Teren

Nr cadastral	Suprafața (mp)*	Observații / Referințe
	Din acte: 965 Masurata: 977	

* Suprafața este determinată în planul de proiecție Stereo 70.



Date referitoare la teren

Crt	Categorie folosință	Intra vilan	Suprafața (mp)	Tarla	Parcelă	Nr. topo	Observații / Referințe
1	curți constructii	DA	400	15	438	-	
2	arabil	DA	577	15	437	-	

Date referitoare la construcții

Crt	Număr	Destinație construcție	Supraf. (mp)	Situație juridică	Observații / Referințe
A1.1		construcții de locuințe	122	Cu acte	Nr. niveluri:1; S. construita la sol:122 mp; S. construita desfasurata:122 mp;
A1.2		construcții anexa	39	Cu acte	Nr. niveluri:1; S. construita la sol:39 mp; S. construita desfasurata:39 mp;
A1.3		construcții anexa	14	Cu acte	Nr. niveluri:1; S. construita la sol:14 mp; S. construita desfasurata:14 mp;
A1.4		construcții anexa	43	Cu acte	Nr. niveluri:1; S. construita la sol:43 mp; S. construita desfasurata:43 mp;

Lungime Segmente

1) Valorile lungimilor segmentelor sunt obținute din proiecție în plan.

Punct început	X / Y	Punct sfârșit	X / Y	Lungime segment (** (m)

Punct început	X / Y	Punct sfârșit	X / Y	Lungime segment (** (m)
1	619.496,397 377.805,729	2	619.490,202 377.802,588	6.946
2	619.490,202 377.802,588	3	619.484,225 377.800,196	6.438
3	619.484,225 377.800,196	4	619.485,95 377.795,498	5.005
4	619.485,95 377.795,498	5	619.497,768 377.763,312	34.287
5	619.497,768 377.763,312	6	619.510,643 377.769,268	14.186
6	619.510,643 377.769,268	7	619.522,636 377.774,815	13.214
7	619.522,636 377.774,815	8	619.506,998 377.805,235	34.204
8	619.506,998 377.805,235	9	619.504,605 377.809,891	5.235
9	619.504,605 377.809,891	1	619.496,397 377.805,729	9.203

** Lungimile segmentelor sunt determinate în planul de proiecție Stereo 70 și sunt rotunjite la 1 milimetru.

*** Distanța dintre puncte este formată din segmente cumulate ce sunt mai mici decât valoarea 1 milimetru.

**DATE DESPRE IMOBILUL NR. 7107**

Oficiul de Cadastru și Publicitate Imobiliară PRAHOVA
Biroul de Cadastru și Publicitate Imobiliară Ploiești

A. Partea I. Descrierea imobilului

TEREN Intravilan

Adresa: Loc. Gradistea, Jud. Prahova

Nr. Crt	Nr cadastral Nr. topografic	Suprafața* (mp)	Observații / Referințe
A1		Din acte: 1.246 Masurata: 1.209	Sector cadastral:12 Teren imprejmuit;

Construcții

Crt	Nr cadastral Nr. topografic	Adresa	Observații / Referințe
A1.1		Loc. Gradistea, Jud. Prahova	Nr. niveluri:1; S. construita la sol:73 mp; S. construita desfasurata:73 mp;
A1.2		Loc. Gradistea, Jud. Prahova	Nr. niveluri:1; S. construita la sol:65 mp; S. construita desfasurata:65 mp;

B. Partea II. Proprietari și acte

Inscrieri privitoare la dreptul de proprietate și alte drepturi reale		Referințe
/		
Act Administrativ nr. 42667, din 28/06/1995 emis de CJSDPAT PRAHOVA;		
B1	Intabulare, drept de PROPRIETATE, dobandit prin Reconstituire, cota actuala 1/1, cota initiala 1/1 1) NICA IONEL	A1
Act Administrativ nr. 879, din 20/03/2024 emis de COMUNA BOLDESTI-GRADISTEA;		
B2	Intabulare, drept de PROPRIETATE, dobandit prin Lege, cota actuala 1/1, cota initiala 1/1 1) NICA IONEL	A1.1, A1.2

C. Partea III. SARCINI .

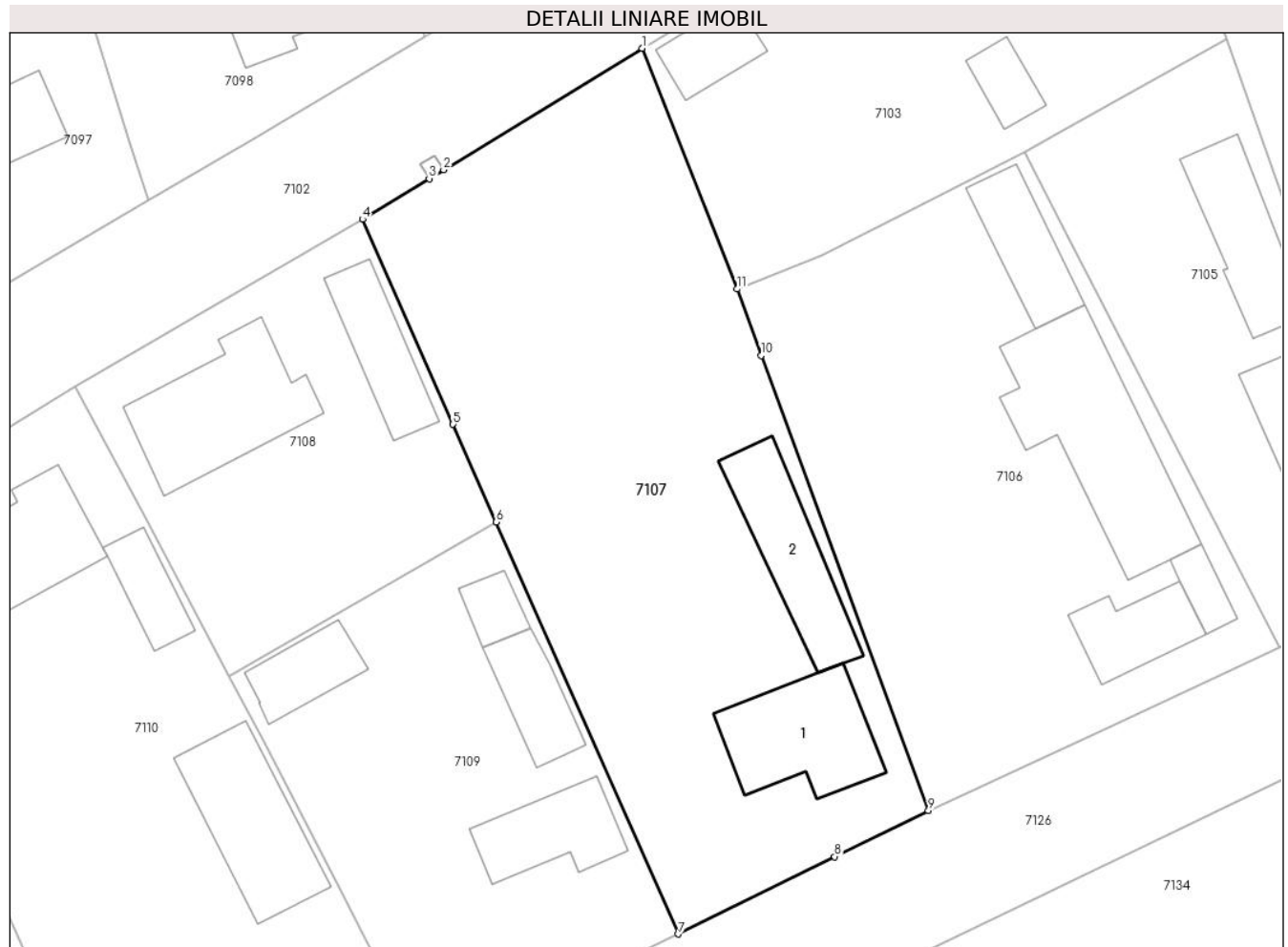
Inscrieri privind dezmembramintele dreptului de proprietate, drepturi reale de garanție și sarcini	Referințe
NU SUNT	

Anexa Nr. 1 La Partea I

Teren

Nr cadastral	Suprafața (mp)*	Observații / Referințe
	Din acte: 1.246 Masurata: 1.209	

* Suprafața este determinată în planul de proiecție Stereo 70.



Date referitoare la teren

Crt	Categorie folosință	Intra vilan	Suprafața (mp)	Tarla	Parcelă	Nr. topo	Observații / Referințe
1	curți constructii	DA	299	15	439	-	
2	arabil	DA	910	15	440	-	

Date referitoare la construcții

Crt	Număr	Destinație construcție	Supraf. (mp)	Situație juridică	Observații / Referințe
A1.1		construcții de locuințe	73	Cu acte	Nr. niveluri:1; S. construita la sol:73 mp; S. construita desfasurata:73 mp;
A1.2		construcții anexa	65	Cu acte	Nr. niveluri:1; S. construita la sol:65 mp; S. construita desfasurata:65 mp;

Lungime Segmente

1) Valorile lungimilor segmentelor sunt obținute din proiecție în plan.

Punct început	X / Y	Punct sfârșit	X / Y	Lungime segment (** (m)
1	619.477,523 377.817,233	2	619.463,478 377.808,643	16.464
2	619.463,478 377.808,643	3	619.462,454 377.808,017	1.2

Punct început	X / Y	Punct sfârșit	X / Y	Lungime segment (** (m)
3	619.462,454 377.808,017	4	619.457,742 377.805,135	5.523
4	619.457,742 377.805,135	5	619.464,145 377.790,635	15.851
5	619.464,145 377.790,635	6	619.467,203 377.783,71	7.57
6	619.467,203 377.783,71	7	619.480,071 377.754,569	31.856
7	619.480,071 377.754,569	8	619.491,145 377.760,04	12.352
8	619.491,145 377.760,04	9	619.497,768 377.763,312	7.387
9	619.497,768 377.763,312	10	619.485,95 377.795,498	34.287
10	619.485,95 377.795,498	11	619.484,225 377.800,196	5.005
11	619.484,225 377.800,196	1	619.477,523 377.817,233	18.308

** Lungimile segmentelor sunt determinate în planul de proiecție Stereo 70 și sunt rotunjite la 1 milimetru.

*** Distanța dintre puncte este formată din segmente cumulate ce sunt mai mici decât valoarea 1 milimetru.

**DATE DESPRE IMOBILUL NR. 7108**

Oficiul de Cadastru și Publicitate Imobiliară PRAHOVA
Biroul de Cadastru și Publicitate Imobiliară Ploiești

A. Partea I. Descrierea imobilului

TEREN Intravilan

Nr. CF vechi:608
Nr. cadastral vechi:10054

Adresa: Loc. Gradistea, Jud. Prahova

Nr. Crt	Nr cadastral Nr. topografic	Suprafața* (mp)	Observații / Referințe
A1	20076	Din acte: 521 Masurata: 526	Sector cadastral:12 Teren imprejmuit;

Construcții

Crt	Nr cadastral Nr. topografic	Adresa	Observații / Referințe
A1.1	20076-C1	Loc. Gradistea, Jud. Prahova	Nr. niveluri:1; S. construita la sol:87 mp; S. construita desfasurata:87 mp;
A1.2	20076-C2	Loc. Gradistea, Jud. Prahova	Nr. niveluri:1; S. construita la sol:44 mp; S. construita desfasurata:44 mp;

B. Partea II. Proprietari și acte

Inscrieri privitoare la dreptul de proprietate și alte drepturi reale		Referințe
13335 / 23/03/2009		
Act Notarial nr. 505, din 13/03/2009 emis de NP HURDUC PETRE VIOREL;		
B2	Intabulare, drept de PROPRIETATEcumparare ca bun propriu, dobandit prin Conventie, cota actuala 1/1, cota initiala 1/1 1) BREZEANU DAN	A1, A1.1, A1.2

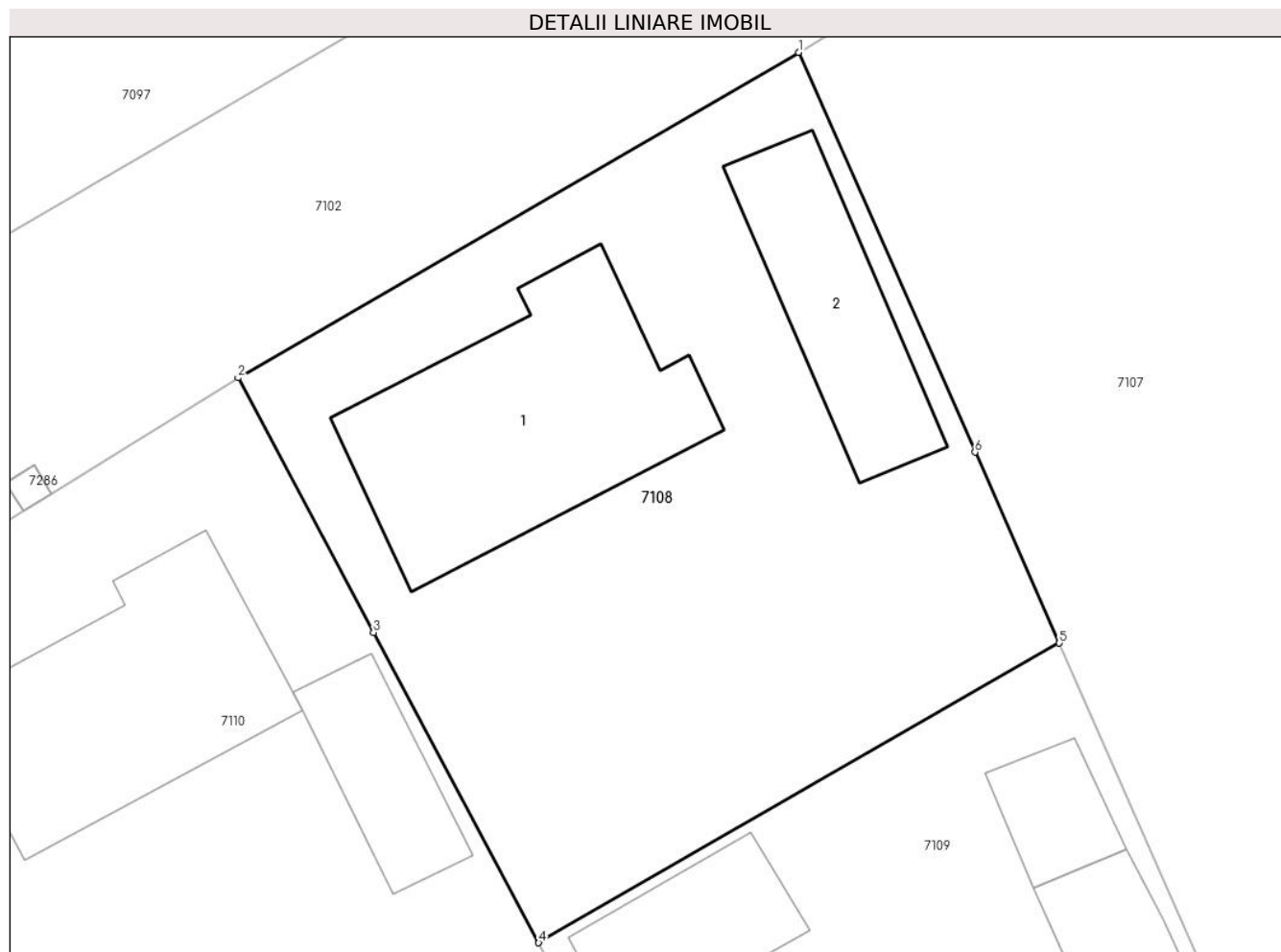
C. Partea III. SARCINI .

Inscrieri privind dezmembramintele dreptului de proprietate, drepturi reale de garanție și sarcini	Referințe
NU SUNT	

Anexa Nr. 1 La Partea I**Teren**

Nr cadastral	Suprafața (mp)*	Observații / Referințe
20076	Din acte: 521 Masurata: 526	

* Suprafața este determinată în planul de proiecție Stereo 70.

**Date referitoare la teren**

Crt	Categorie folosință	Intra vilan	Suprafața (mp)	Tarla	Parcelă	Nr. topo	Observații / Referințe
1	curți constructii	DA	275	15	441	-	
2	arabil	DA	252	15	442	-	

Date referitoare la construcții

Crt	Număr	Destinație construcție	Supraf. (mp)	Situație juridică	Observații / Referințe
A1.1	20076-C1	construcții de locuințe	87	Cu acte	Nr. niveluri:1; S. construita la sol:87 mp; S. construita desfasurata:87 mp;
A1.2	20076-C2	construcții anexa	44	Cu acte	Nr. niveluri:1; S. construita la sol:44 mp; S. construita desfasurata:44 mp;

Lungime Segmente

1) Valorile lungimilor segmentelor sunt obținute din proiecție în plan.

Punct început	X / Y	Punct sfârșit	X / Y	Lungime segment (** (m)
1	619.457,742 377.805,135	2	619.437,412 377.793,329	23.509
2	619.437,412 377.793,329	3	619.442,326 377.784,095	10.46

Punct început	X / Y	Punct sfârșit	X / Y	Lungime segment (** (m)
3	619.442,326 377.784,095	4	619.448,315 377.772,84	12.749
4	619.448,315 377.772,84	5	619.467,203 377.783,71	21.793
5	619.467,203 377.783,71	6	619.464,145 377.790,635	7.57
6	619.464,145 377.790,635	1	619.457,742 377.805,135	15.851

** Lungimile segmentelor sunt determinate în planul de proiecție Stereo 70 și sunt rotunjite la 1 milimetru.

*** Distanța dintre puncte este formată din segmente cumulate ce sunt mai mici decât valoarea 1 milimetru.

**DATE DESPRE IMOBILUL NR. 7109**

Oficiul de Cadastru și Publicitate Imobiliară PRAHOVA
Biroul de Cadastru și Publicitate Imobiliară Ploiești

A. Partea I. Descrierea imobilului

TEREN Intravilan

Adresa: Loc. Gradistea, Nr. 58, Jud. Prahova

Nr. Crt	Nr cadastral Nr. topografic	Suprafața* (mp)	Observații / Referințe
A1	24029	Din acte: 682 Masurata: 646	Sector cadastral:12 Teren imprejmuit;

Construcții

Crt	Nr cadastral Nr. topografic	Adresa	Observații / Referințe
A1.1	24029-C1	Loc. Gradistea, Nr. 58, Jud. Prahova	Nr. niveluri:1; S. construita la sol:47 mp; S. construita desfasurata:47 mp;
A1.2	24029-C2	Loc. Gradistea, Nr. 58, Jud. Prahova	Nr. niveluri:1; S. construita la sol:35 mp; S. construita desfasurata:35 mp;
A1.3	24029-C3	Loc. Gradistea, Nr. 58, Jud. Prahova	Nr. niveluri:1; S. construita la sol:16 mp; S. construita desfasurata:16 mp;
A1.4	24029-C4	Loc. Gradistea, Nr. 58, Jud. Prahova	Nr. niveluri:1; S. construita la sol:32 mp; S. construita desfasurata:32 mp;

B. Partea II. Proprietari și acte

Inscrieri privitoare la dreptul de proprietate și alte drepturi reale		Referințe
154355 / 09/11/2021		
Act Notarial nr. 2594, din 08/11/2021 emis de NP STOICESCU ISABELA;		
B4	Intabulare, drept de PROPRIETATEcumparare ca bun propriu, dobandit prin Conventie, cota actuala 1/1, cota initiala 1/1 1) CHIVU STELIAN-IONUȚ	A1
B5	Intabulare, drept de PROPRIETATEcumparare ca bun propriu, dobandit prin Conventie, cota actuala 1/1, cota initiala 1/1 1) CHIVU STELIAN-IONUȚ	A1.1, A1.2, A1.3, A1.4

C. Partea III. SARCINI .

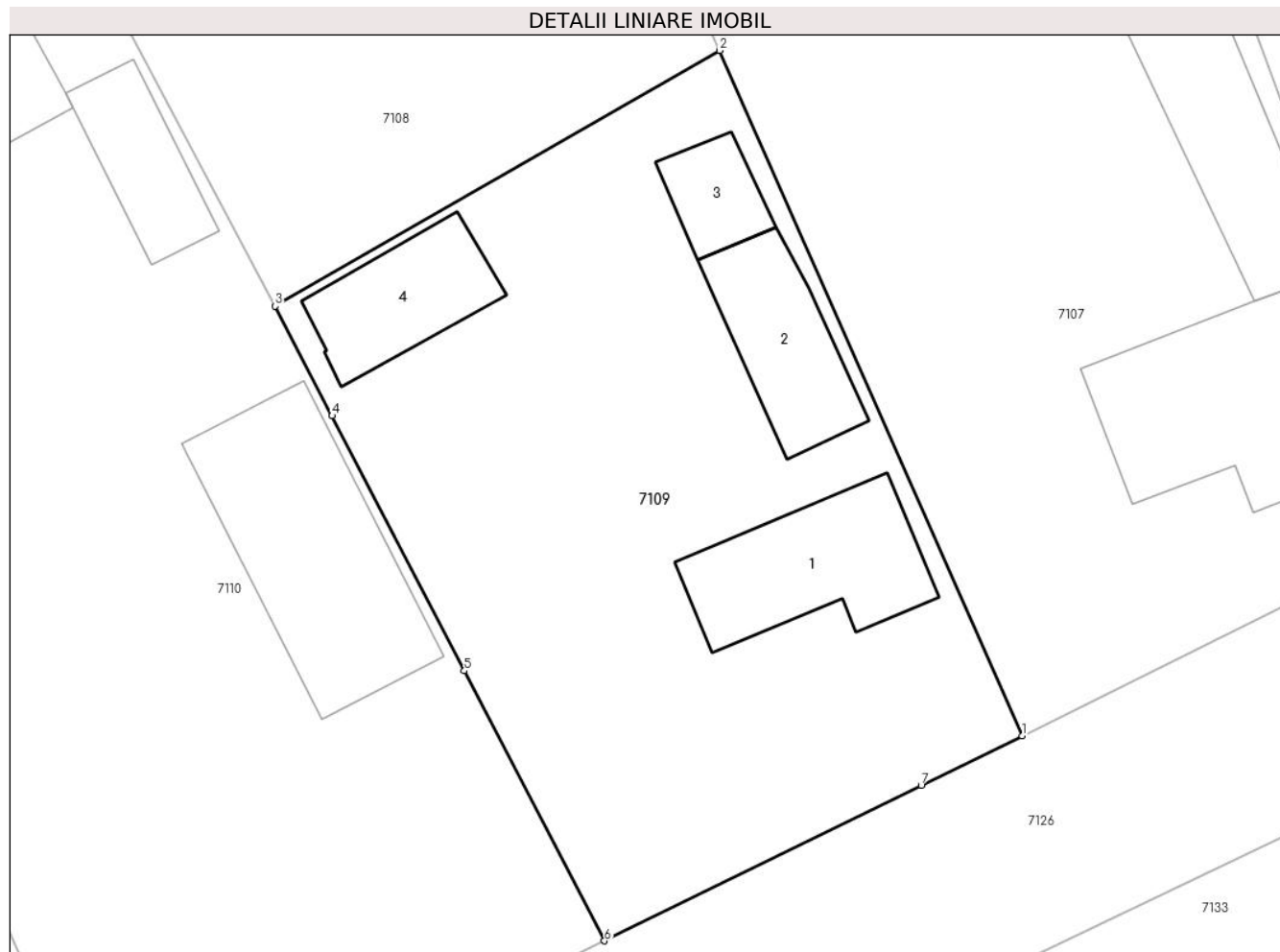
Inscrieri privind dezmembramintele dreptului de proprietate, drepturi reale de garanție și sarcini	Referințe
NU SUNT	

Anexa Nr. 1 La Partea I

Teren

Nr cadastral	Suprafața (mp)*	Observații / Referințe
24029	Din acte: 682 Masurata: 646	

* Suprafața este determinată în planul de proiecție Stereo 70.



Date referitoare la teren

Crt	Categorie folosință	Intra vilan	Suprafața (mp)	Tarla	Parcelă	Nr. topo	Observații / Referințe
1	curți constructii	DA	298	15	443	-	
2	arabil	DA	347	15	444	-	

Date referitoare la construcții

Crt	Număr	Destinație construcție	Supraf. (mp)	Situație juridică	Observații / Referințe
A1.1	24029-C1	construcții de locuințe	47	Cu acte	Nr. niveluri:1; S. construita la sol:47 mp; S. construita desfasurata:47 mp;
A1.2	24029-C2	construcții anexa	35	Cu acte	Nr. niveluri:1; S. construita la sol:35 mp; S. construita desfasurata:35 mp;
A1.3	24029-C3	construcții anexa	16	Cu acte	Nr. niveluri:1; S. construita la sol:16 mp; S. construita desfasurata:16 mp;
A1.4	24029-C4	construcții anexa	32	Cu acte	Nr. niveluri:1; S. construita la sol:32 mp; S. construita desfasurata:32 mp;

Lungime Segmente

1) Valorile lungimilor segmentelor sunt obținute din proiecție în plan.

Punct început	X / Y	Punct sfârșit	X / Y	Lungime segment (** (m)
---------------	-------	---------------	-------	-------------------------

Punct început	X / Y	Punct sfârșit	X / Y	Lungime segment (** (m)
1	619.480,071 377.754,569	2	619.467,203 377.783,71	31.856
2	619.467,203 377.783,71	3	619.448,315 377.772,84	21.793
3	619.448,315 377.772,84	4	619.450,734 377.768,179	5.251
4	619.450,734 377.768,179	5	619.456,358 377.757,339	12.212
5	619.456,358 377.757,339	6	619.462,315 377.745,859	12.934
6	619.462,315 377.745,859	7	619.475,779 377.752,464	14.997
7	619.475,779 377.752,464	1	619.480,071 377.754,569	4.78

** Lungimile segmentelor sunt determinate în planul de proiecție Stereo 70 și sunt rotunjite la 1 milimetru.

*** Distanța dintre puncte este formată din segmente cumulate ce sunt mai mici decât valoarea 1 milimetru.

**DATE DESPRE IMOBILUL NR. 7110**

Oficiul de Cadastru și Publicitate Imobiliară PRAHOVA
Biroul de Cadastru și Publicitate Imobiliară Ploiești

A. Partea I. Descrierea imobilului

TEREN Intravilan

Nr. CF vechi:3
Nr. cadastral vechi:20

Adresa: Loc. Gradistea, Jud. Prahova

Nr. Crt	Nr cadastral Nr. topografic	Suprafața* (mp)	Observații / Referințe
A1	20718	Din acte: 1.136 Masurata: 1.126	Sector cadastral:12 Teren imprejmuit;

Construcții

Crt	Nr cadastral Nr. topografic	Adresa	Observații / Referințe
A1.1	20718-C1	Loc. Gradistea, Jud. Prahova	Nr. niveluri:1; S. construita la sol:75 mp; S. construita desfasurata:75 mp;
A1.2	20718-C2	Loc. Gradistea, Jud. Prahova	Nr. niveluri:1; S. construita la sol:26 mp; S. construita desfasurata:26 mp;
A1.3	20718-C3	Loc. Gradistea, Jud. Prahova	Nr. niveluri:1; S. construita la sol:76 mp; S. construita desfasurata:76 mp;

B. Partea II. Proprietari și acte

Inscrieri privitoare la dreptul de proprietate și alte drepturi reale		Referințe
55 / 18/01/2000		
Act Notarial nr. 1387, din 25/01/1994 emis de Notariatul de Stat Local Mizil;		
B1	Intabulare, drept de PROPRIETATEcumparare ca bun comun, dobandit prin Conventie, cota actuala 1/1, cota initiala 1/1 1) BARBUS IOAN 2) BARBUS MIOARA <i>OBSERVATII: (provenita din conversia CF 3)</i>	A1, A1.1, A1.2, A1.3
32507 / 13/04/2020		
Act Administrativ nr. 55, din 18/01/2000 emis de JUDECATORIA MIZIL-BIROUL DE CARTE FUNCIARA;		
B2	se indreapta din oficiu eroarea materiala strecurata in cuprinsul prezentei carti funciare in sensul ca imobilul este compus din teren in suprafata masurata de 1134 mp, constructia C1 cu Sc= 74,96 mp,Su = 61,49 mp, constructia C2 in Sc=24,02 mp si Su=19,12 mp si constructia C3 cu Sc=28,17 mp, Su=22,99 mp	A1, A1.1, A1.2, A1.3

C. Partea III. SARCINI

Inscrieri privind dezmembramintele dreptului de proprietate, drepturi reale de garanție și sarcini		Referințe
86 / 31/01/2000		
Act Notarial nr. 696, din 28/01/2000 emis de NP POPESCU VIORICA;		
C1	Se inscrie ipoteca, in favoarea 1) BANCA DE CREDIT SI DEZVOLTARE ROMEXTERRA SA TG. MURES, CIF:9999999999999 <i>OBSERVATII: (provenita din conversia CF 3)</i>	A1, A1.1, A1.2, A1.3
706 / 27/12/2002		
Inscris Sub Semnatura Privata nr. 574, din 02/10/2002 emis de Executor Judecatoresc Asociat Trifina si Tanase;		
C2	Se noteaza somatia pana la achitarea sumei de 15 000 000 lei, in favoarea 1) MIHALCEA FANEL <i>OBSERVATII: (provenita din conversia CF 3)</i>	A1, A1.1, A1.2, A1.3

Anexa Nr. 1 La Partea I

Teren

Nr cadastral	Suprafața (mp)*	Observații / Referințe
20718	Din acte: 1.136 Masurata: 1.126	

* Suprafața este determinată în planul de proiecție Stereo 70.



Date referitoare la teren

Crt	Categorie folosință	Intravilan	Suprafața (mp)	Tarla	Parcelă	Nr. topo	Observații / Referințe
1	curți constructii	DA	413	15	445	-	
2	arabil	DA	712	15	446, 447	-	

Date referitoare la construcții

Crt	Număr	Destinație construcție	Supraf. (mp)	Situație juridică	Observații / Referințe
A1.1	20718-C1	construcții de locuințe	75	Cu acte	Nr. niveluri:1; S. construita la sol:75 mp; S. construita desfasurata:75 mp;
A1.2	20718-C2	construcții anexa	26	Cu acte	Nr. niveluri:1; S. construita la sol:26 mp; S. construita desfasurata:26 mp;
A1.3	20718-C3	construcții anexa	76	Cu acte	Nr. niveluri:1; S. construita la sol:76 mp; S. construita desfasurata:76 mp;

Lungime Segmente

1) Valorile lungimilor segmentelor sunt obținute din proiecție în plan.

Punct început	X / Y	Punct sfârșit	X / Y	Lungime segment (** (m)
1	619.437,412 377.793,329	2	619.430,639 377.789,134	7.967

Punct început	X / Y	Punct sfârșit	X / Y	Lungime segment (** (m)
2	619.430,639 377.789,134	3	619.429,619 377.788,502	1.2
3	619.429,619 377.788,502	4	619.420,562 377.782,893	10.653
4	619.420,562 377.782,893	5	619.425,269 377.772,41	11.491
5	619.425,269 377.772,41	6	619.441,728 377.735,753	40.183
6	619.441,728 377.735,753	7	619.462,315 377.745,859	22.934
7	619.462,315 377.745,859	8	619.456,358 377.757,339	12.934
8	619.456,358 377.757,339	9	619.450,734 377.768,179	12.212
9	619.450,734 377.768,179	10	619.448,315 377.772,84	5.251
10	619.448,315 377.772,84	11	619.442,326 377.784,095	12.749
11	619.442,326 377.784,095	1	619.437,412 377.793,329	10.46

** Lungimile segmentelor sunt determinate în planul de proiecție Stereo 70 și sunt rotunjite la 1 milimetru.

*** Distanța dintre puncte este formată din segmente cumulate ce sunt mai mici decât valoarea 1 milimetru.

**DATE DESPRE IMOBILUL NR. 7111**

Oficiul de Cadastru și Publicitate Imobiliară PRAHOVA
Biroul de Cadastru și Publicitate Imobiliară Ploiești

A. Partea I. Descrierea imobilului

TEREN Intravilan

Adresa: Loc. Gradistea, Jud. Prahova

Nr. Crt	Nr cadastral Nr. topografic	Suprafața* (mp)	Observații / Referințe
A1		Din acte: 600 Masurata: 544	Sector cadastral:12 Teren neimprejmuit;

B. Partea II. Proprietari și acte

Inscrieri privitoare la dreptul de proprietate și alte drepturi reale		Referințe
/		
Act Administrativ nr. 22952, din 16/03/1995 emis de CJSDPAT PRAHOVA;		
B1	Intabulare, drept de PROPRIETATE, dobandit prin Reconstituire, cota actuala 1/1, cota initiala 1/1 1) PARVU MARIN	A1

C. Partea III. SARCINI .

Inscrieri privind dezmembramintele dreptului de proprietate, drepturi reale de garanție și sarcini	Referințe
NU SUNT	

Anexa Nr. 1 La Partea I

Teren

Nr cadastral	Suprafața (mp)*	Observații / Referințe
	Din acte: 600 Masurata: 544	

* Suprafața este determinată în planul de proiecție Stereo 70.



Date referitoare la teren

Crt	Categorie folosință	Intra vilan	Suprafața (mp)	Tarla	Parcelă	Nr. topo	Observații / Referințe
1	arabil	DA	544	15	446/1, 447/1	-	

Lungime Segmente

1) Valorile lungimilor segmentelor sunt obținute din proiecție în plan.

Punct început	X / Y	Punct sfârșit	X / Y	Lungime segment (** (m)
1	619.420,562 377.782,893	2	619.411,743 377.777,716	10.226
2	619.411,743 377.777,716	3	619.423,518 377.750,213	29.918
3	619.423,518 377.750,213	4	619.431,765 377.730,951	20.953
4	619.431,765 377.730,951	5	619.441,728 377.735,753	11.06
5	619.441,728 377.735,753	6	619.425,269 377.772,41	40.183

Punct început	X / Y	Punct sfârșit	X / Y	Lungime segment (** (m)
6	619.425,269 377.772,41	1	619.420,562 377.782,893	11.491

** Lungimile segmentelor sunt determinate în planul de proiecție Stereo 70 și sunt rotunjite la 1 milimetru.

*** Distanța dintre puncte este formată din segmente cumulate ce sunt mai mici decât valoarea 1 milimetru.

**DATE DESPRE IMOBILUL NR. 7112**

Oficiul de Cadastru și Publicitate Imobiliară PRAHOVA
Biroul de Cadastru și Publicitate Imobiliară Ploiești

A. Partea I. Descrierea imobilului

TEREN Intravilan

Adresa: Loc. Gradistea, Jud. Prahova

Nr. Crt	Nr cadastral Nr. topografic	Suprafața* (mp)	Observații / Referințe
A1		Din acte: 1.052 Masurata: 1.049	Sector cadastral:12 Teren imprejmuit;

Construcții

Crt	Nr cadastral Nr. topografic	Adresa	Observații / Referințe
A1.1		Loc. Gradistea, Jud. Prahova	Nr. niveluri:1; S. construita la sol:73 mp; S. construita desfasurata:73 mp;
A1.2		Loc. Gradistea, Jud. Prahova	Nr. niveluri:1; S. construita la sol:60 mp; S. construita desfasurata:60 mp;
A1.3		Loc. Gradistea, Jud. Prahova	Nr. niveluri:1; S. construita la sol:35 mp; S. construita desfasurata:35 mp;

B. Partea II. Proprietari și acte

Inscrieri privitoare la dreptul de proprietate și alte drepturi reale		Referințe
/		
Act Administrativ nr. 34372, din 18/07/1995 emis de CJSDPAT PRAHOVA;		
B1	Intabulare, drept de PROPRIETATE, dobandit prin Reconstituire, cota actuala 1/1, cota initiala 1/1 1) GIRBA ION	A1
Act Administrativ nr. 879, din 20/03/2024 emis de COMUNA BOLDESTI-GRADISTEA;		
B2	Intabulare, drept de PROPRIETATE, dobandit prin Lege, cota actuala 1/1, cota initiala 1/1 1) GIRBA ION	A1.1, A1.2, A1.3

C. Partea III. SARCINI .

Inscrieri privind dezmembramintele dreptului de proprietate, drepturi reale de garanție și sarcini	Referințe
NU SUNT	

Anexa Nr. 1 La Partea I

Teren

Nr cadastral	Suprafața (mp)*	Observații / Referințe
	Din acte: 1.052 Masurata: 1.049	

* Suprafața este determinată în planul de proiecție Stereo 70.



Date referitoare la teren

Crt	Categorie folosință	Intra vilan	Suprafața (mp)	Tarla	Parcelă	Nr. topo	Observații / Referințe
1	curți constructii	DA	468	15	450	-	
2	arabil	DA	582	15	448, 449	-	

Date referitoare la construcții

Crt	Număr	Destinație construcție	Supraf. (mp)	Situație juridică	Observații / Referințe
A1.1		construcții de locuințe	73	Cu acte	Nr. niveluri:1; S. construita la sol:73 mp; S. construita desfasurata:73 mp;
A1.2		construcții anexa	60	Cu acte	Nr. niveluri:1; S. construita la sol:60 mp; S. construita desfasurata:60 mp;
A1.3		construcții anexa	35	Cu acte	Nr. niveluri:1; S. construita la sol:35 mp; S. construita desfasurata:35 mp;

Lungime Segmente

1) Valorile lungimilor segmentelor sunt obținute din proiecție în plan.

Punct început	X / Y	Punct sfârșit	X / Y	Lungime segment (** (m)
1	619.411,743 377.777,716	2	619.399,677 377.770,1	14.269

Punct început	X / Y	Punct sfârșit	X / Y	Lungime segment (** (m)
2	619.399,677 377.770,1	3	619.398,662 377.769,459	1.2
3	619.398,662 377.769,459	4	619.398,459 377.769,331	0.24
4	619.398,459 377.769,331	5	619.392,965 377.765,753	6.556
5	619.392,965 377.765,753	6	619.398,796 377.753,358	13.698
6	619.398,796 377.753,358	7	619.407,114 377.735,676	19.541
7	619.407,114 377.735,676	8	619.413,503 377.722,094	15.01
8	619.413,503 377.722,094	9	619.431,765 377.730,951	20.296
9	619.431,765 377.730,951	10	619.423,518 377.750,213	20.953
10	619.423,518 377.750,213	1	619.411,743 377.777,716	29.918

** Lungimile segmentelor sunt determinate în planul de proiecție Stereo 70 și sunt rotunjite la 1 milimetru.

*** Distanța dintre puncte este formată din segmente cumulate ce sunt mai mici decât valoarea 1 milimetru.

**DATE DESPRE IMOBILUL NR. 7113**

Oficiul de Cadastru și Publicitate Imobiliară PRAHOVA
Biroul de Cadastru și Publicitate Imobiliară Ploiești

A. Partea I. Descrierea imobilului

TEREN Intravilan

Adresa: Loc. Gradistea, Jud. Prahova

Nr. Crt	Nr cadastral Nr. topografic	Suprafața* (mp)	Observații / Referințe
A1		Din acte: 915 Masurata: 934	Sector cadastral:12 Teren imprejmuit;

Construcții

Crt	Nr cadastral Nr. topografic	Adresa	Observații / Referințe
A1.1		Loc. Gradistea, Jud. Prahova	Nr. niveluri:1; S. construita la sol:70 mp; S. construita desfasurata:70 mp;

B. Partea II. Proprietari și acte

Inscrieri privitoare la dreptul de proprietate și alte drepturi reale		Referințe
/		
Act Administrativ nr. 46532, din 14/08/1995 emis de CJSDPAT PRAHOVA;		
B1	Intabulare, drept de PROPRIETATE, dobandit prin Reconstituire, cota actuala 1/1, cota initiala 1/1 1) TOMA AURICA	A1
Act Administrativ nr. 879, din 20/03/2024 emis de COMUNA BOLDESTI-GRADISTEA;		
B2	Intabulare, drept de PROPRIETATE, dobandit prin Lege, cota actuala 1/1, cota initiala 1/1 1) TOMA AURICA	A1.1

C. Partea III. SARCINI .

Inscrieri privind dezmembramintele dreptului de proprietate, drepturi reale de garanție și sarcini	Referințe
NU SUNT	

Anexa Nr. 1 La Partea I

Teren

Nr cadastral	Suprafața (mp)*	Observații / Referințe
	Din acte: 915 Masurata: 934	

* Suprafața este determinată în planul de proiecție Stereo 70.



Date referitoare la teren

Crt	Categorie folosință	Intra vilan	Suprafața (mp)	Tarla	Parcelă	Nr. topo	Observații / Referințe
1	curți constructii	DA	195	15	451	-	
2	arabil	DA	739	15	452	-	

Date referitoare la construcții

Crt	Număr	Destinație construcție	Supraf. (mp)	Situație juridică	Observații / Referințe
A1.1		construcții de locuințe	70	Cu acte	Nr. niveluri:1; S. construita la sol:70 mp; S. construita desfasurata:70 mp;

Lungime Segmente

1) Valorile lungimilor segmentelor sunt obținute din proiecție în plan.

Punct început	X / Y	Punct sfârșit	X / Y	Lungime segment (** (m)
1	619.392,965 377.765,753	2	619.374,839 377.754,005	21.6
2	619.374,839 377.754,005	3	619.386,231 377.733,532	23.429

Punct început	X / Y	Punct sfârșit	X / Y	Lungime segment (** (m)
3	619.386,231 377.733,532	4	619.397,081 377.714,035	22.313
4	619.397,081 377.714,035	5	619.410,349 377.720,546	14.779
5	619.410,349 377.720,546	6	619.413,503 377.722,094	3.513
6	619.413,503 377.722,094	7	619.407,114 377.735,676	15.01
7	619.407,114 377.735,676	8	619.398,796 377.753,358	19.541
8	619.398,796 377.753,358	1	619.392,965 377.765,753	13.698

** Lungimile segmentelor sunt determinate în planul de proiecție Stereo 70 și sunt rotunjite la 1 milimetru.

*** Distanța dintre puncte este formată din segmente cumulate ce sunt mai mici decât valoarea 1 milimetru.

**DATE DESPRE IMOBILUL NR. 7114**

Oficiul de Cadastru și Publicitate Imobiliară PRAHOVA
Biroul de Cadastru și Publicitate Imobiliară Ploiești

A. Partea I. Descrierea imobilului

TEREN Intravilan

Adresa: Loc. Gradistea, Jud. Prahova

Nr. Crt	Nr cadastral Nr. topografic	Suprafața* (mp)	Observații / Referințe
A1		Din acte: 784 Masurata: 770	Sector cadastral:12 Teren imprejmuit;

Construcții

Crt	Nr cadastral Nr. topografic	Adresa	Observații / Referințe
A1.1		Loc. Gradistea, Jud. Prahova	Nr. niveluri:1; S. construita la sol:54 mp; S. construita desfasurata:54 mp;

B. Partea II. Proprietari și acte

Inscrieri privitoare la dreptul de proprietate și alte drepturi reale		Referințe
/		
Act Administrativ nr. 49623, din 15/11/1995 emis de CJSDPAT PRAHOVA;		
B1	Intabulare, drept de PROPRIETATE, dobandit prin Reconstituire, cota actuala 1/1, cota initiala 1/1 1) SOCOL MARIA	A1
Act Administrativ nr. 879, din 20/03/2024 emis de COMUNA BOLDESTI-GRADISTEA;		
B2	Intabulare, drept de PROPRIETATE, dobandit prin Lege, cota actuala 1/1, cota initiala 1/1 1) SOCOL MARIA	A1.1

C. Partea III. SARCINI .

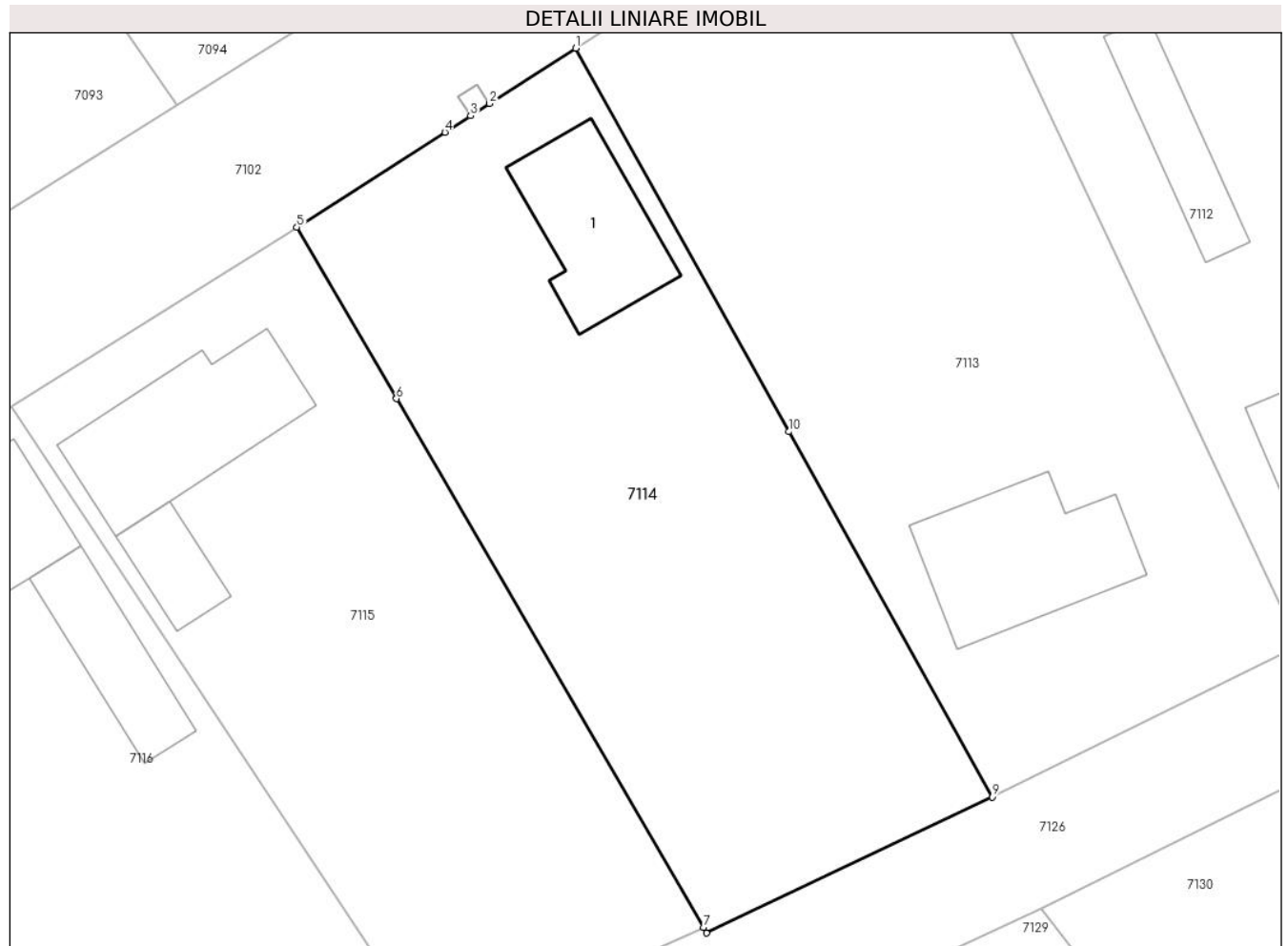
Inscrieri privind dezmembramintele dreptului de proprietate, drepturi reale de garanție și sarcini	Referințe
NU SUNT	

Anexa Nr. 1 La Partea I

Teren

Nr cadastral	Suprafața (mp)*	Observații / Referințe
	Din acte: 784 Masurata: 770	

* Suprafața este determinată în planul de proiecție Stereo 70.



Date referitoare la teren

Crt	Categorie folosință	Intra vilan	Suprafața (mp)	Tarla	Parcelă	Nr. topo	Observații / Referințe
1	curți constructii	DA	184	15	454	-	
2	arabil	DA	586	15	453, 455	-	

Date referitoare la construcții

Crt	Număr	Destinație construcție	Supraf. (mp)	Situație juridică	Observații / Referințe
A1.1		construcții de locuințe	54	Cu acte	Nr. niveluri:1; S. construita la sol:54 mp; S. construita desfasurata:54 mp;

Lungime Segmente

1) Valorile lungimilor segmentelor sunt obținute din proiecție în plan.

Punct început	X / Y	Punct sfârșit	X / Y	Lungime segment (** (m)
1	619.374,839 377.754,005	2	619.370,23 377.751,046	5.477
2	619.370,23 377.751,046	3	619.369,221 377.750,397	1.2

Punct început	X / Y	Punct sfârșit	X / Y	Lungime segment (** (m)
3	619.369,221 377.750,397	4	619.367,854 377.749,52	1.624
4	619.367,854 377.749,52	5	619.359,948 377.744,443	9.396
5	619.359,948 377.744,443	6	619.365,267 377.735,293	10.584
6	619.365,267 377.735,293	7	619.381,672 377.707,075	32.64
7	619.381,672 377.707,075	8	619.381,818 377.706,768	0.34
8	619.381,818 377.706,768	9	619.397,081 377.714,035	16.905
9	619.397,081 377.714,035	10	619.386,231 377.733,532	22.313
10	619.386,231 377.733,532	1	619.374,839 377.754,005	23.429

** Lungimile segmentelor sunt determinate în planul de proiecție Stereo 70 și sunt rotunjite la 1 milimetru.

*** Distanța dintre puncte este formată din segmente cumulate ce sunt mai mici decât valoarea 1 milimetru.

**DATE DESPRE IMOBILUL NR. 7115**

Oficiul de Cadastru și Publicitate Imobiliară PRAHOVA
Biroul de Cadastru și Publicitate Imobiliară Ploiești

A. Partea I. Descrierea imobilului

TEREN Intravilan

Adresa: Loc. Gradistea, Jud. Prahova

Nr. Crt	Nr cadastral Nr. topografic	Suprafața* (mp)	Observații / Referințe
A1	20835	Din acte: 745 Masurata: 706	Sector cadastral:12 Teren imprejmuit;

Construcții

Crt	Nr cadastral Nr. topografic	Adresa	Observații / Referințe
A1.1	20835-C1	Loc. Gradistea, Jud. Prahova	Nr. niveluri:2; S. construita la sol:71 mp; S. construita desfasurata:142 mp; P+M
A1.2	20835-C2	Loc. Gradistea, Jud. Prahova	Nr. niveluri:1; S. construita la sol:21 mp; S. construita desfasurata:21 mp;

B. Partea II. Proprietari și acte

Inscrieri privitoare la dreptul de proprietate și alte drepturi reale		Referințe
33626 / 16/04/2018		
Act Notarial nr. 1256, din 21/05/1992 emis de NOTAR DE STAT JUDETEAN PRAHOVA (act administrativ nr 49646 din 21.02.1996, emis de COMISIA JUDETEANA PRAHOVA;act administrativ nr seria CD nr. 684068 din 19.10.2008, emis de Primaria Comunei Boldesti Gradistea;act administrativ nr seria CD nr. 164060 din 15.05.2005, emis de Primaria Comunei Boldesti Gradistea;act administrativ nr 1021 din 02.04.2018, emis de PRIMARIA COM. BOLDESTI-GRADISTEA;act administrativ nr seria CE nr.740559 din 16.06.2008, emis de Primaria Comunei Fulga;act administrativ nr seria CD nr. 161128 din 27.09.2002, emis de Primaria Municipiului Ploiesti;act administrativ nr seria C.1 nr. 357277 din 04.10.1971, emis de Consiliul Popular Boldesti Gradistea);		
B9	Intabulare, drept de PROPRIETATE, dobandit prin Succesiune, cota actuala 3/16, cota initiala 3/16 1) NICA IULIANA	A1
B10	Intabulare, drept de PROPRIETATE, dobandit prin Succesiune, cota actuala 3/16, cota initiala 3/16 1) NICA IULIANA	A1.1
76025 / 29/08/2018		
Act Notarial nr. 1216, din 22/08/2018 emis de NP Calin Maria;		
B12	Intabulare, drept de PROPRIETATEdonatie, dobandit prin Conventie, cota actuala 9/16, cota initiala 9/16 1) NICA IULIANA 2) NICA DANIEL	A1
B13	Intabulare, drept de PROPRIETATEdonatie, dobandit prin Conventie, cota actuala 9/16, cota initiala 9/16 1) NICA IULIANA 2) NICA DANIEL	A1.1
B14	se respinge cererea de indreptare a erorii materiale intrucat nu s-a raspuns solicitarilor din referatul de completare	A1.2
76028 / 29/08/2018		
Act Notarial nr. 1213, din 22/08/2018 emis de NP Calin Maria;		
B15	Intabulare, drept de PROPRIETATE, dobandit prin Conventie, cota actuala 1/4, cota initiala 1/4 1) NICA IULIANA 2) NICA DANIEL	A1
B16	Intabulare, drept de PROPRIETATE, dobandit prin Conventie, cota actuala 1/4, cota initiala 1/4 1) NICA IULIANA 2) NICA DANIEL	A1.1
B17	Intabulare, drept de PROPRIETATE, dobandit prin Conventie, cota actuala 1/1, cota initiala 1/1 1) NICA IULIANA 2) NICA DANIEL	A1.2

Inscrieri privind dezmembramintele dreptului de proprietate, drepturi reale de garanție și sarcini	Referințe
--	-----------

C. Partea III. SARCINI

Inscrieri privind dezmembramintele dreptului de proprietate, drepturi reale de garanție și sarcini	Referințe
76028 / 29/08/2018	
Act Notarial nr. 1213, din 22/08/2018 emis de NP Calin Maria;	
C1	Intabulare, drept de HABITATIEviagera, asupra cotei de 1/4 1) SOCOL ELENA
	A1.1
C2	Intabulare, drept de IPOTECA LEGALA, Valoare:0 (reprezentand contravaloarea intretinerii) 1) SOCOL ELENA
	A1, A1.1, A1.2

Anexa Nr. 1 La Partea I

Teren

Nr cadastral	Suprafața (mp)*	Observații / Referințe
20835	Din acte: 745 Masurata: 706	

* Suprafața este determinată în planul de proiecție Stereo 70.



Date referitoare la teren

Crt	Categorie folosință	Intra vilan	Suprafața (mp)	Tarla	Parcelă	Nr. topo	Observații / Referințe
1	curți constructii	DA	221	15	456	-	
2	arabil	DA	485	15	457	-	

Date referitoare la construcții

Crt	Număr	Destinație construcție	Supraf. (mp)	Situație juridică	Observații / Referințe
A1.1	20835-C1	construcții de locuințe	Din acte: 142 Masurata: 71	Cu acte	Nr. niveluri:2; S. construita la sol:71 mp; S. construita desfasurata:142 mp; P+M
A1.2	20835-C2	construcții anexa	21	Cu acte	Nr. niveluri:1; S. construita la sol:21 mp; S. construita desfasurata:21 mp;

Lungime Segmente

1) Valorile lungimilor segmentelor sunt obținute din proiecție în plan.

Punct început	X / Y	Punct sfârșit	X / Y	Lungime segment (** (m)
1	619.359,948 377.744,443	2	619.344,729 377.734,904	17.961
2	619.344,729 377.734,904	3	619.353,556 377.721,547	16.01

Punct început	X / Y	Punct sfârșit	X / Y	Lungime segment (** (m)
3	619.353,556 377.721,547	4	619.359,088 377.713,177	10.033
4	619.359,088 377.713,177	5	619.367,449 377.700,525	15.165
5	619.367,449 377.700,525	6	619.372,167 377.702,808	5.241
6	619.372,167 377.702,808	7	619.381,672 377.707,075	10.419
7	619.381,672 377.707,075	8	619.365,267 377.735,293	32.64
8	619.365,267 377.735,293	1	619.359,948 377.744,443	10.584

** Lungimile segmentelor sunt determinate în planul de proiecție Stereo 70 și sunt rotunjite la 1 milimetru.

*** Distanța dintre puncte este formată din segmente cumulate ce sunt mai mici decât valoarea 1 milimetru.

**DATE DESPRE IMOBILUL NR. 7116**

Oficiul de Cadastru și Publicitate Imobiliară PRAHOVA
Biroul de Cadastru și Publicitate Imobiliară Ploiești

A. Partea I. Descrierea imobilului

TEREN Intravilan

Adresa: Loc. Gradistea, Jud. Prahova

Nr. Crt	Nr cadastral Nr. topografic	Suprafața* (mp)	Observații / Referințe
A1		Din acte: 1.257 Masurata: 1.243	Sector cadastral:12 Teren imprejmuit;

Construcții

Crt	Nr cadastral Nr. topografic	Adresa	Observații / Referințe
A1.1		Loc. Gradistea, Jud. Prahova	Nr. niveluri:1; S. construita la sol:89 mp; S. construita desfasurata:89 mp;
A1.2		Loc. Gradistea, Jud. Prahova	Nr. niveluri:1; S. construita la sol:38 mp; S. construita desfasurata:38 mp;

B. Partea II. Proprietari și acte

Inscrieri privitoare la dreptul de proprietate și alte drepturi reale		Referințe
/		
Act Administrativ nr. 42618, din 21/06/1995 emis de CJSDPAT PRAHOVA;		
B1	Intabulare, drept de PROPRIETATE, dobandit prin Reconstituire, cota actuala 1/1, cota initiala 1/1 1) BUCUR DUMITRU	A1
Act Administrativ nr. 879, din 20/03/2024 emis de COMUNA BOLDESTI-GRADISTEA;		
B2	Intabulare, drept de PROPRIETATE, dobandit prin Lege, cota actuala 1/1, cota initiala 1/1 1) BUCUR DUMITRU	A1.1, A1.2

C. Partea III. SARCINI .

Inscrieri privind dezmembramintele dreptului de proprietate, drepturi reale de garanție și sarcini	Referințe
NU SUNT	

Anexa Nr. 1 La Partea I

Teren

Nr cadastral	Suprafața (mp)*	Observații / Referințe
	Din acte: 1.257 Masurata: 1.243	

* Suprafața este determinată în planul de proiecție Stereo 70.



Date referitoare la teren

Crt	Categorie folosință	Intra vilan	Suprafața (mp)	Tarla	Parcelă	Nr. topo	Observații / Referințe
1	curți constructii	DA	250	15	459	-	
2	arabil	DA	993	15	458, 460	-	

Date referitoare la construcții

Crt	Număr	Destinație construcție	Supraf. (mp)	Situație juridică	Observații / Referințe
A1.1		construcții de locuințe	89	Cu acte	Nr. niveluri:1; S. construita la sol:89 mp; S. construita desfasurata:89 mp;
A1.2		construcții anexa	38	Cu acte	Nr. niveluri:1; S. construita la sol:38 mp; S. construita desfasurata:38 mp;

Lungime Segmente

1) Valorile lungimilor segmentelor sunt obținute din proiecție în plan.

Punct început	X / Y	Punct sfârșit	X / Y	Lungime segment (** (m)
1	619.344,729 377.734,904	2	619.337,444 377.730,315	8.61
2	619.337,444 377.730,315	3	619.336,429 377.729,675	1.2

Punct început	X / Y	Punct sfârșit	X / Y	Lungime segment (** (m)
3	619.336,429 377.729,675	4	619.330,666 377.726,045	6.811
4	619.330,666 377.726,045	5	619.318,284 377.718,245	14.634
5	619.318,284 377.718,245	6	619.340,506 377.685,867	39.27
6	619.340,506 377.685,867	7	619.367,449 377.700,525	30.672
7	619.367,449 377.700,525	8	619.359,088 377.713,177	15.165
8	619.359,088 377.713,177	9	619.353,556 377.721,547	10.033
9	619.353,556 377.721,547	1	619.344,729 377.734,904	16.01

** Lungimile segmentelor sunt determinate în planul de proiecție Stereo 70 și sunt rotunjite la 1 milimetru.

*** Distanța dintre puncte este formată din segmente cumulate ce sunt mai mici decât valoarea 1 milimetru.

**DATE DESPRE IMOBILUL NR. 7117**

Oficiul de Cadastru și Publicitate Imobiliară PRAHOVA
Biroul de Cadastru și Publicitate Imobiliară Ploiești

A. Partea I. Descrierea imobilului

TEREN Intravilan

Adresa: Loc. Gradistea, Jud. Prahova

Nr. Crt	Nr cadastral Nr. topografic	Suprafața* (mp)	Observații / Referințe
A1		Din acte: 2.491 Masurata: 2.520	Sector cadastral:12 Teren imprejmuit;

Construcții

Crt	Nr cadastral Nr. topografic	Adresa	Observații / Referințe
A1.1		Loc. Gradistea, Jud. Prahova	Nr. niveluri:1; S. construita la sol:76 mp; S. construita desfasurata:76 mp;
A1.2		Loc. Gradistea, Jud. Prahova	Nr. niveluri:1; S. construita la sol:73 mp; S. construita desfasurata:73 mp;
A1.3		Loc. Gradistea, Jud. Prahova	Nr. niveluri:1; S. construita la sol:45 mp; S. construita desfasurata:45 mp;
A1.4		Loc. Gradistea, Jud. Prahova	Nr. niveluri:1; S. construita la sol:103 mp; S. construita desfasurata:103 mp;
A1.5		Loc. Gradistea, Jud. Prahova	Nr. niveluri:1; S. construita la sol:30 mp; S. construita desfasurata:30 mp;
A1.6		Loc. Gradistea, Jud. Prahova	Nr. niveluri:1; S. construita la sol:113 mp; S. construita desfasurata:113 mp;

B. Partea II. Proprietari și acte

Inscrieri privitoare la dreptul de proprietate și alte drepturi reale		Referințe
/		
Act Administrativ nr. 34377, din 18/07/1995 emis de CJSDPAT PRAHOVA;		
B1	Intabulare, drept de PROPRIETATE, dobandit prin Reconstituire, cota actuala 1/1, cota initiala 1/1 1) ANGHIEL DUMITRA	A1
Act Administrativ nr. 879, din 20/03/2024 emis de COMUNA BOLDESTI-GRADISTEA;		
B2	Intabulare, drept de PROPRIETATE, dobandit prin Lege, cota actuala 1/1, cota initiala 1/1 1) ANGHIEL DUMITRA	A1.1, A1.2, A1.3, A1.4, A1.5, A1.6

C. Partea III. SARCINI .

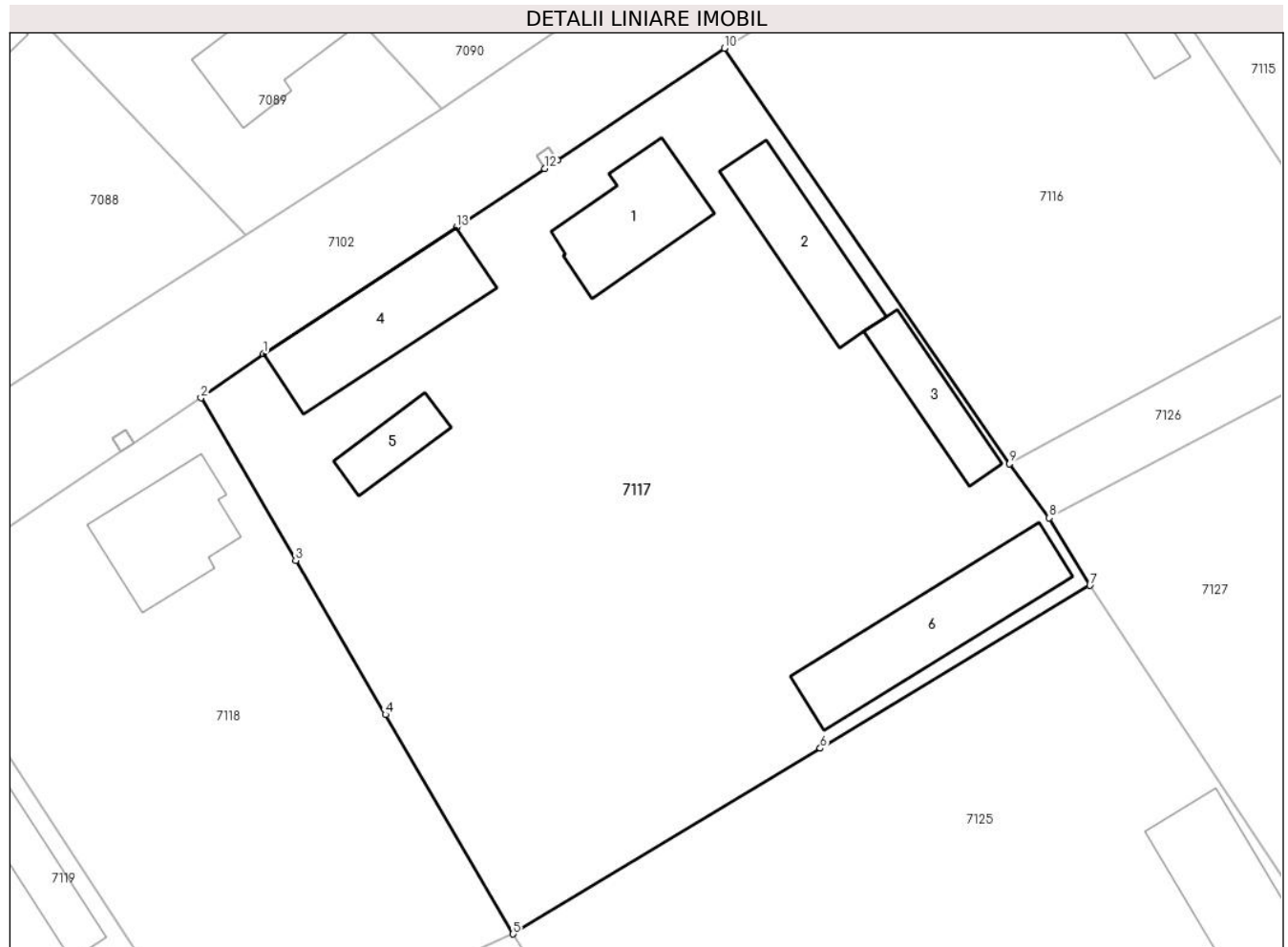
Inscrieri privind dezmembramintele dreptului de proprietate, drepturi reale de garanție și sarcini	Referințe
NU SUNT	

Anexa Nr. 1 La Partea I

Teren

Nr cadastral	Suprafața (mp)*	Observații / Referințe
	Din acte: 2.491 Masurata: 2.520	

* Suprafața este determinată în planul de proiecție Stereo 70.



Date referitoare la teren

Crt	Categorie folosință	Intra vilan	Suprafața (mp)	Tarla	Parcelă	Nr. topo	Observații / Referințe
1	curți constructii	DA	946	16	461	-	
2	arabil	DA	1.574	16	462, 463	-	

Date referitoare la construcții

Crt	Număr	Destinație construcție	Supraf. (mp)	Situație juridică	Observații / Referințe
A1.1		construcții de locuințe	76	Cu acte	Nr. niveluri:1; S. construita la sol:76 mp; S. construita desfasurata:76 mp;
A1.2		construcții anexa	73	Cu acte	Nr. niveluri:1; S. construita la sol:73 mp; S. construita desfasurata:73 mp;
A1.3		construcții anexa	45	Cu acte	Nr. niveluri:1; S. construita la sol:45 mp; S. construita desfasurata:45 mp;
A1.4		construcții anexa	103	Cu acte	Nr. niveluri:1; S. construita la sol:103 mp; S. construita desfasurata:103 mp;
A1.5		construcții anexa	30	Cu acte	Nr. niveluri:1; S. construita la sol:30 mp; S. construita desfasurata:30 mp;
A1.6		construcții anexa	113	Cu acte	Nr. niveluri:1; S. construita la sol:113 mp; S. construita desfasurata:113 mp;

Lungime Segmente

1) Valorile lungimilor segmentelor sunt obținute din proiecție în plan.

Punct început	X / Y	Punct sfârșit	X / Y	Lungime segment (** (m)
1	619.282,342 377.694,426	2	619.277,495 377.690,995	5.938
2	619.277,495 377.690,995	3	619.284,871 377.678,317	14.668
3	619.284,871 377.678,317	4	619.291,862 377.666,3	13.903
4	619.291,862 377.666,3	5	619.301,816 377.649,191	19.794
5	619.301,816 377.649,191	6	619.325,77 377.663,669	27.989
6	619.325,77 377.663,669	7	619.346,78 377.676,368	24.55
7	619.346,78 377.676,368	8	619.343,617 377.681,638	6.146
8	619.343,617 377.681,638	9	619.340,506 377.685,867	5.25
9	619.340,506 377.685,867	10	619.318,284 377.718,245	39.27
10	619.318,284 377.718,245	11	619.305,276 377.709,537	15.654
11	619.305,276 377.709,537	12	619.304,279 377.708,87	1.2
12	619.304,279 377.708,87	13	619.297,407 377.704,27	8.269
13	619.297,407 377.704,27	1	619.282,342 377.694,426	17.996

** Lungimile segmentelor sunt determinate în planul de proiecție Stereo 70 și sunt rotunjite la 1 milimetru.

*** Distanța dintre puncte este formată din segmente cumulate ce sunt mai mici decât valoarea 1 milimetru.

**DATE DESPRE IMOBILUL NR. 7118**

Oficiul de Cadastru și Publicitate Imobiliară PRAHOVA
Biroul de Cadastru și Publicitate Imobiliară Ploiești

A. Partea I. Descrierea imobilului

TEREN Intravilan

Adresa: Loc. Gradistea, Jud. Prahova

Nr. Crt	Nr cadastral Nr. topografic	Suprafața* (mp)	Observații / Referințe
A1		Din acte: 1.264 Masurata: 1.228	Sector cadastral:12 Teren imprejmuit;

Construcții

Crt	Nr cadastral Nr. topografic	Adresa	Observații / Referințe
A1.1		Loc. Gradistea, Jud. Prahova	Nr. niveluri:1; S. construita la sol:79 mp; S. construita desfasurata:79 mp;

B. Partea II. Proprietari și acte

Inscrieri privitoare la dreptul de proprietate și alte drepturi reale		Referințe
/		
Act Administrativ nr. 34349, din 12/07/1995 emis de CJSDPAT PRAHOVA;		
B1	Intabulare, drept de PROPRIETATE, dobandit prin Reconstituire, cota actuala 1/1, cota initiala 1/1 1) TOMA OCTAVIAN	A1
Act Administrativ nr. 879, din 20/03/2024 emis de COMUNA BOLDESTI-GRADISTEA;		
B2	Intabulare, drept de PROPRIETATE, dobandit prin Lege, cota actuala 1/1, cota initiala 1/1 1) TOMA OCTAVIAN	A1.1

C. Partea III. SARCINI .

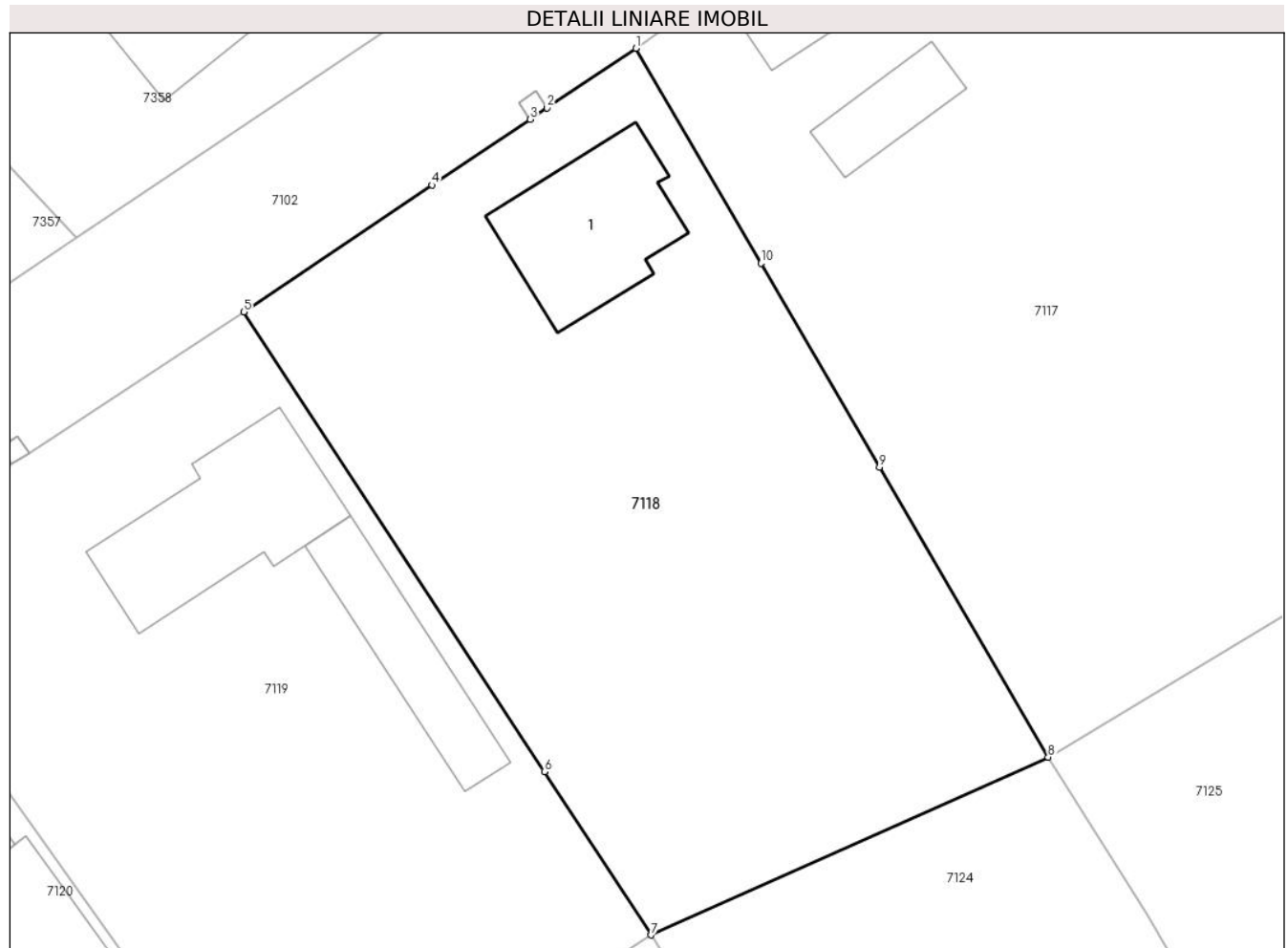
Inscrieri privind dezmembramintele dreptului de proprietate, drepturi reale de garanție și sarcini	Referințe
NU SUNT	

Anexa Nr. 1 La Partea I

Teren

Nr cadastral	Suprafața (mp)*	Observații / Referințe
	Din acte: 1.264 Masurata: 1.228	

* Suprafața este determinată în planul de proiecție Stereo 70.



Date referitoare la teren

Crt	Categorie folosință	Intra vilan	Suprafața (mp)	Tarla	Parcelă	Nr. topo	Observații / Referințe
1	curți constructii	DA	278	16	464	-	
2	arabil	DA	951	16	465, 466	-	

Date referitoare la construcții

Crt	Număr	Destinație construcție	Supraf. (mp)	Situație juridică	Observații / Referințe
A1.1		construcții de locuințe	79	Cu acte	Nr. niveluri:1; S. construita la sol:79 mp; S. construita desfasurata:79 mp;

Lungime Segmente

1) Valorile lungimilor segmentelor sunt obținute din proiecție în plan.

Punct început	X / Y	Punct sfârșit	X / Y	Lungime segment (** (m)
1	619.277,495 377.690,995	2	619.272,257 377.687,475	6.311
2	619.272,257 377.687,475	3	619.271,261 377.686,806	1.2

Punct început	X / Y	Punct sfârșit	X / Y	Lungime segment (** (m)
3	619.271,261 377.686,806	4	619.265,488 377.682,927	6.955
4	619.265,488 377.682,927	5	619.254,373 377.675,458	13.391
5	619.254,373 377.675,458	6	619.272,1 377.648,346	32.393
6	619.272,1 377.648,346	7	619.278,401 377.638,709	11.514
7	619.278,401 377.638,709	8	619.301,816 377.649,191	25.654
8	619.301,816 377.649,191	9	619.291,862 377.666,3	19.794
9	619.291,862 377.666,3	10	619.284,871 377.678,317	13.903
10	619.284,871 377.678,317	1	619.277,495 377.690,995	14.668

** Lungimile segmentelor sunt determinate în planul de proiecție Stereo 70 și sunt rotunjite la 1 milimetru.

*** Distanța dintre puncte este formată din segmente cumulate ce sunt mai mici decât valoarea 1 milimetru.

**DATE DESPRE IMOBILUL NR. 7119**

Oficiul de Cadastru și Publicitate Imobiliară PRAHOVA
Biroul de Cadastru și Publicitate Imobiliară Ploiești

A. Partea I. Descrierea imobilului

TEREN Intravilan

Adresa: Loc. Gradistea, Jud. Prahova

Nr. Crt	Nr cadastral Nr. topografic	Suprafața* (mp)	Observații / Referințe
A1		Din acte: 1.285 Masurata: 1.179	Sector cadastral:12 Teren imprejmuit;

Construcții

Crt	Nr cadastral Nr. topografic	Adresa	Observații / Referințe
A1.1		Loc. Gradistea, Jud. Prahova	Nr. niveluri:1; S. construita la sol:92 mp; S. construita desfasurata:92 mp;
A1.2		Loc. Gradistea, Jud. Prahova	Nr. niveluri:1; S. construita la sol:55 mp; S. construita desfasurata:55 mp;
A1.3		Loc. Gradistea, Jud. Prahova	Nr. niveluri:1; S. construita la sol:38 mp; S. construita desfasurata:38 mp;

B. Partea II. Proprietari și acte

Inscrieri privitoare la dreptul de proprietate și alte drepturi reale		Referințe
/		
Act Administrativ nr. 42660, din 28/06/1995 emis de CJSDPAT PRAHOVA;		
B1	Intabulare, drept de PROPRIETATE, dobandit prin Reconstituire, cota actuala 1/1, cota initiala 1/1 1) CHIVU STEFANA 2) ENESCU DUMITRU 3) ENESCU MARIETA 4) ENESCU STELU TUDOREL 5) MAXIM PETRUTA	A1
Act Administrativ nr. 879, din 20/03/2024 emis de COMUNA BOLDESTI-GRADISTEA;		
B2	Intabulare, drept de PROPRIETATE, dobandit prin Lege, cota actuala 1/1, cota initiala 1/1 1) CHIVU STEFANA 2) ENESCU DUMITRU 3) ENESCU MARIETA 4) ENESCU STELU TUDOREL 5) MAXIM PETRUTA	A1.1, A1.2, A1.3

C. Partea III. SARCINI .

Inscrieri privind dezmembramentele dreptului de proprietate, drepturi reale de garanție și sarcini	Referințe
NU SUNT	

Anexa Nr. 1 La Partea I

Teren

Nr cadastral	Suprafața (mp)*	Observații / Referințe
	Din acte: 1.285 Masurata: 1.179	

* Suprafața este determinată în planul de proiecție Stereo 70.



Date referitoare la teren

Crt	Categorie folosință	Intra vilan	Suprafața (mp)	Tarla	Parcelă	Nr. topo	Observații / Referințe
1	curți constructii	DA	316	16	467	-	
2	arabil	DA	863	16	468, 469	-	

Date referitoare la construcții

Crt	Număr	Destinație construcție	Supraf. (mp)	Situație juridică	Observații / Referințe
A1.1		construcții de locuințe	92	Cu acte	Nr. niveluri:1; S. construita la sol:92 mp; S. construita desfasurata:92 mp;
A1.2		construcții anexa	55	Cu acte	Nr. niveluri:1; S. construita la sol:55 mp; S. construita desfasurata:55 mp;
A1.3		construcții anexa	38	Cu acte	Nr. niveluri:1; S. construita la sol:38 mp; S. construita desfasurata:38 mp;

Lungime Segmente

1) Valorile lungimilor segmentelor sunt obținute din proiecție în plan.

Punct început	X / Y	Punct sfârșit	X / Y	Lungime segment (** (m)
1	619.254,373 377.675,458	2	619.250,055 377.672,622	5.166

Punct început	X / Y	Punct sfârșit	X / Y	Lungime segment (** (m)
2	619.250,055 377.672,622	3	619.241,702 377.667,137	9.993
3	619.241,702 377.667,137	4	619.240,699 377.666,478	1.2
4	619.240,699 377.666,478	5	619.231,124 377.660,19	11.455
5	619.231,124 377.660,19	6	619.256,537 377.624,594	43.737
6	619.256,537 377.624,594	7	619.278,401 377.638,709	26.024
7	619.278,401 377.638,709	8	619.272,1 377.648,346	11.514
8	619.272,1 377.648,346	1	619.254,373 377.675,458	32.393

** Lungimile segmentelor sunt determinate în planul de proiecție Stereo 70 și sunt rotunjite la 1 milimetru.

*** Distanța dintre puncte este formată din segmente cumulate ce sunt mai mici decât valoarea 1 milimetru.

**DATE DESPRE IMOBILUL NR. 7120**

Oficiul de Cadastru și Publicitate Imobiliară PRAHOVA
Biroul de Cadastru și Publicitate Imobiliară Ploiești

A. Partea I. Descrierea imobilului

TEREN Intravilan

Adresa: Loc. Gradistea, Jud. Prahova

Nr. Crt	Nr cadastral Nr. topografic	Suprafața* (mp)	Observații / Referințe
A1		Din acte: 2.599 Masurata: 2.659	Sector cadastral:12 Teren imprejmuit;

Construcții

Crt	Nr cadastral Nr. topografic	Adresa	Observații / Referințe
A1.1		Loc. Gradistea, Jud. Prahova	Nr. niveluri:1; S. construita la sol:91 mp; S. construita desfasurata:91 mp;
A1.2		Loc. Gradistea, Jud. Prahova	Nr. niveluri:1; S. construita la sol:97 mp; S. construita desfasurata:97 mp;
A1.3		Loc. Gradistea, Jud. Prahova	Nr. niveluri:1; S. construita la sol:7 mp; S. construita desfasurata:7 mp;
A1.4		Loc. Gradistea, Jud. Prahova	Nr. niveluri:1; S. construita la sol:39 mp; S. construita desfasurata:39 mp;

B. Partea II. Proprietari și acte

Inscrieri privitoare la dreptul de proprietate și alte drepturi reale		Referințe
/		
Act Administrativ nr. 46510, din 14/08/1995 emis de CJSDPAT PRAHOVA;		
B1	Intabulare, drept de PROPRIETATE, dobandit prin Reconstituire, cota actuala 1/1, cota initiala 1/1 1) ANGHEL CONSTANTIN	A1
Act Administrativ nr. 879, din 20/03/2024 emis de COMUNA BOLDESTI-GRADISTEA;		
B2	Intabulare, drept de PROPRIETATE, dobandit prin Lege, cota actuala 1/1, cota initiala 1/1 1) ANGHEL CONSTANTIN	A1.1, A1.2, A1.3, A1.4

C. Partea III. SARCINI .

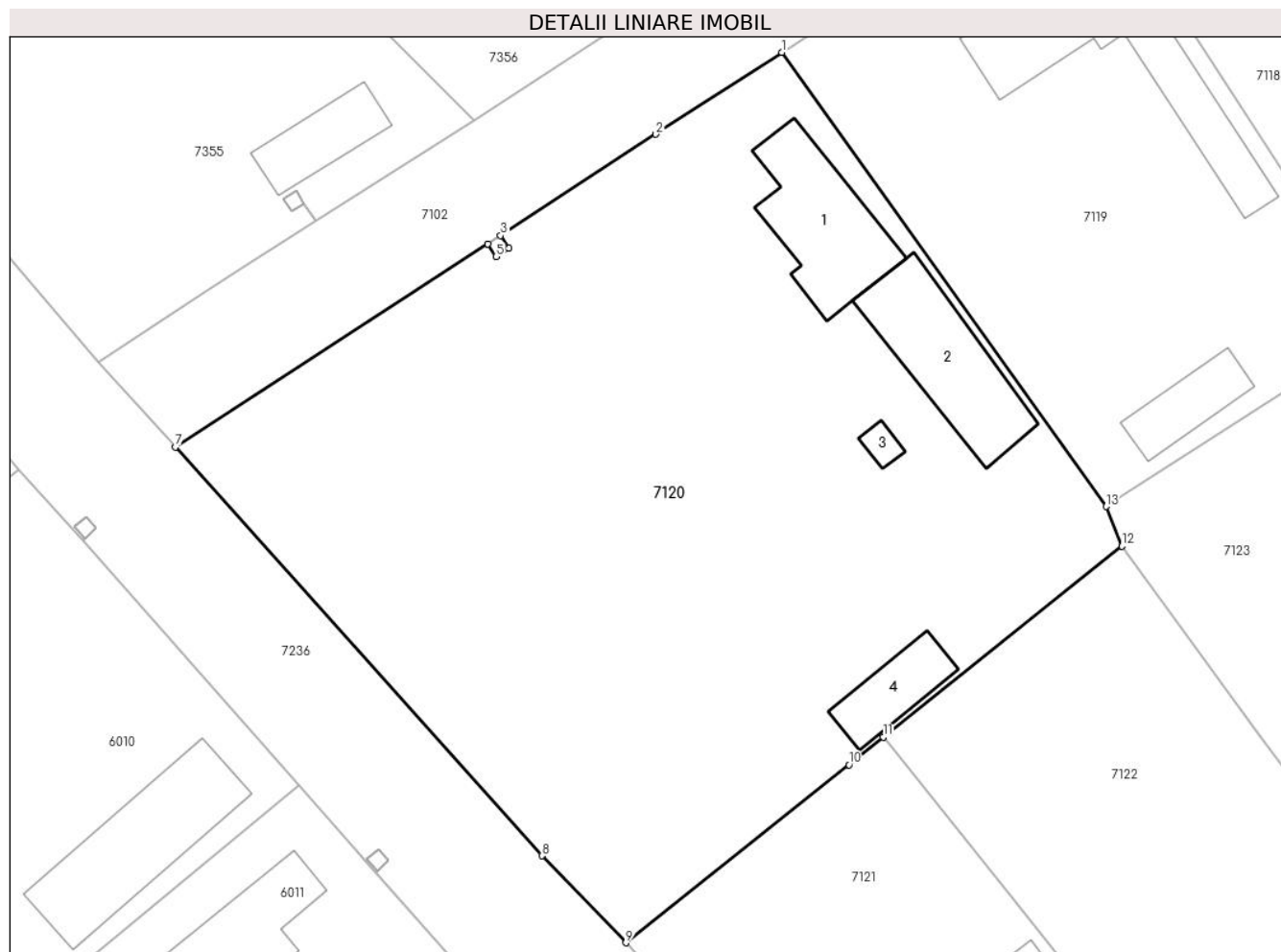
Inscrieri privind dezmembramintele dreptului de proprietate, drepturi reale de garanție și sarcini	Referințe
NU SUNT	

Anexa Nr. 1 La Partea I

Teren

Nr cadastral	Suprafața (mp)*	Observații / Referințe
	Din acte: 2.599 Masurata: 2.659	

* Suprafața este determinată în planul de proiecție Stereo 70.



Date referitoare la teren

Crt	Categorie folosință	Intra vilan	Suprafața (mp)	Tarla	Parcelă	Nr. topo	Observații / Referințe
1	curți constructii	DA	534	16	470	-	
2	arabil	DA	2.125	16	471, 472	-	

Date referitoare la construcții

Crt	Număr	Destinație construcție	Supraf. (mp)	Situație juridică	Observații / Referințe
A1.1		construcții de locuințe	91	Cu acte	Nr. niveluri:1; S. construita la sol:91 mp; S. construita desfasurata:91 mp;
A1.2		construcții anexa	97	Cu acte	Nr. niveluri:1; S. construita la sol:97 mp; S. construita desfasurata:97 mp;
A1.3		construcții anexa	7	Cu acte	Nr. niveluri:1; S. construita la sol:7 mp; S. construita desfasurata:7 mp;
A1.4		construcții anexa	39	Cu acte	Nr. niveluri:1; S. construita la sol:39 mp; S. construita desfasurata:39 mp;

Lungime Segmente

1) Valorile lungimilor segmentelor sunt obținute din proiecție în plan.

Punct început	X / Y	Punct sfârșit	X / Y	Lungime segment (** (m)

Punct început	X / Y	Punct sfârșit	X / Y	Lungime segment (** (m)
1	619.231,124 377.660,19	2	619.221,26 377.653,766	11.771
2	619.221,26 377.653,766	3	619.209,093 377.645,843	14.519
3	619.209,093 377.645,843	4	619.209,748 377.644,837	1.2
4	619.209,748 377.644,837	5	619.208,743 377.644,183	1.199
5	619.208,743 377.644,183	6	619.208,088 377.645,188	1.2
6	619.208,088 377.645,188	7	619.183,615 377.629,251	29.205
7	619.183,615 377.629,251	8	619.212,33 377.597,22	43.018
8	619.212,33 377.597,22	9	619.218,904 377.590,408	9.467
9	619.218,904 377.590,408	10	619.236,379 377.604,36	22.361
10	619.236,379 377.604,36	11	619.239,075 377.606,513	3.45
11	619.239,075 377.606,513	12	619.257,773 377.621,495	23.96
12	619.257,773 377.621,495	13	619.256,537 377.624,594	3.336
13	619.256,537 377.624,594	1	619.231,124 377.660,19	43.737

** Lungimile segmentelor sunt determinate în planul de proiecție Stereo 70 și sunt rotunjite la 1 milimetru.

*** Distanța dintre puncte este formată din segmente cumulate ce sunt mai mici decât valoarea 1 milimetru.

**DATE DESPRE IMOBILUL NR. 7121**

Oficiul de Cadastru și Publicitate Imobiliară PRAHOVA
Biroul de Cadastru și Publicitate Imobiliară Ploiești

A. Partea I. Descrierea imobilului

TEREN Intravilan

Adresa: Loc. Gradistea, Jud. Prahova

Nr. Crt	Nr cadastral Nr. topografic	Suprafața* (mp)	Observații / Referințe
A1		Din acte: 1.117 Masurata: 1.111	Sector cadastral:12 Teren imprejmuit;

Construcții

Crt	Nr cadastral Nr. topografic	Adresa	Observații / Referințe
A1.1		Loc. Gradistea, Jud. Prahova	Nr. niveluri:1; S. construita la sol:76 mp; S. construita desfasurata:76 mp;
A1.2		Loc. Gradistea, Jud. Prahova	Nr. niveluri:1; S. construita la sol:100 mp; S. construita desfasurata:100 mp;

B. Partea II. Proprietari și acte

Inscrieri privitoare la dreptul de proprietate și alte drepturi reale		Referințe
/		
Act Administrativ nr. 42695, din 12/07/1995 emis de CJSDPAT PRAHOVA;		
B1	Intabulare, drept de PROPRIETATE, dobandit prin Reconstituire, cota actuala 1/1, cota initiala 1/1 1) MIHALACHE IOAN	A1
Act Administrativ nr. 879, din 20/03/2024 emis de COMUNA BOLDESTI-GRADISTEA;		
B2	Intabulare, drept de PROPRIETATE, dobandit prin Lege, cota actuala 1/1, cota initiala 1/1 1) MIHALACHE IOAN	A1.1, A1.2

C. Partea III. SARCINI .

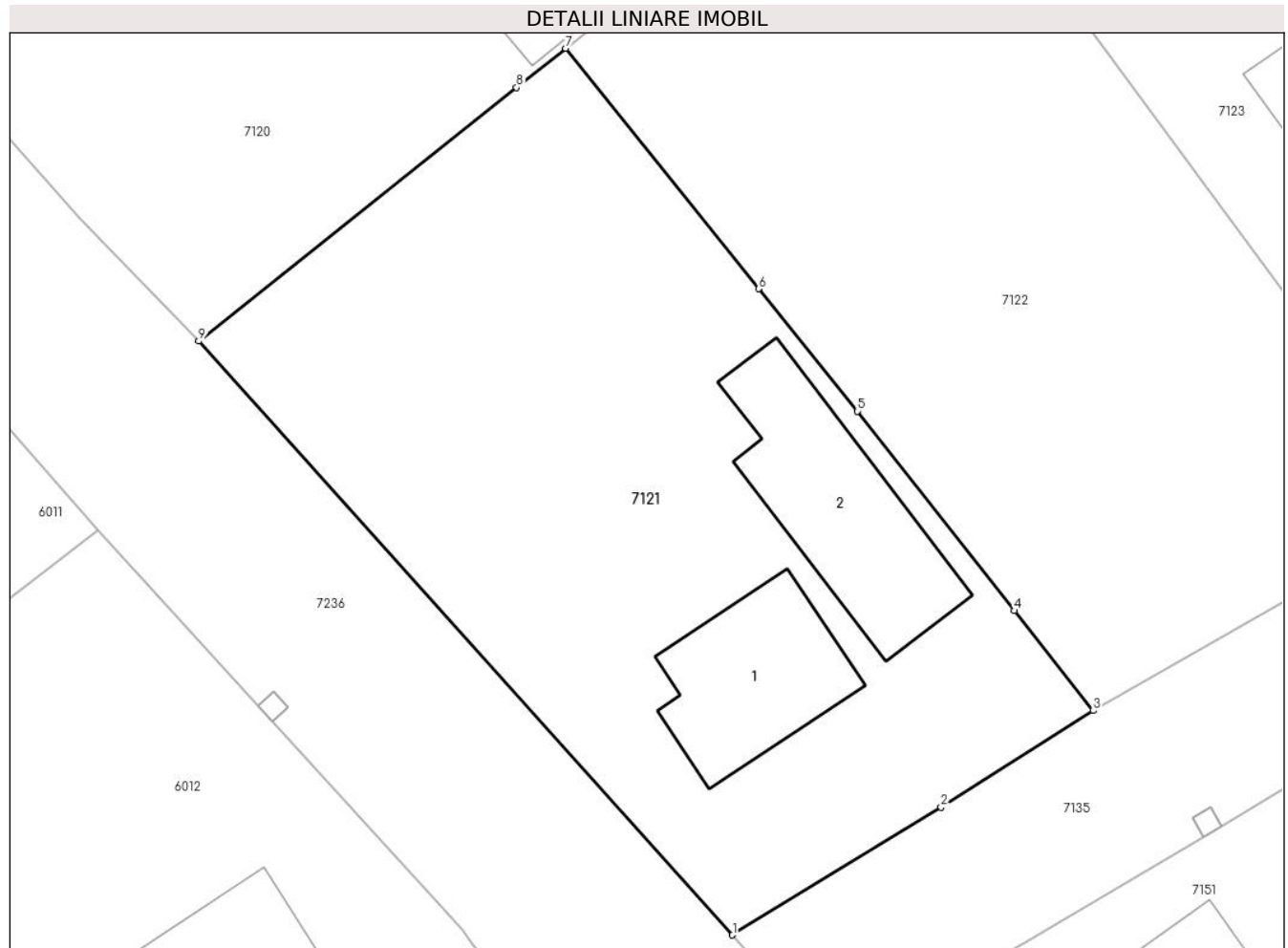
Inscrieri privind dezmembramintele dreptului de proprietate, drepturi reale de garanție și sarcini	Referințe
NU SUNT	

Anexa Nr. 1 La Partea I

Teren

Nr cadastral	Suprafața (mp)*	Observații / Referințe
	Din acte: 1.117 Masurata: 1.111	

* Suprafața este determinată în planul de proiecție Stereo 70.



Date referitoare la teren

Crt	Categorie folosință	Intravilan	Suprafața (mp)	Tarla	Parcelă	Nr. topo	Observații / Referințe
1	curți constructii	DA	320	16	473	-	
2	arabil	DA	791	16	474	-	

Date referitoare la construcții

Crt	Număr	Destinație construcție	Supraf. (mp)	Situație juridică	Observații / Referințe
A1.1		construcții de locuințe	76	Cu acte	Nr. niveluri:1; S. construita la sol:76 mp; S. construita desfasurata:76 mp;
A1.2		construcții de locuințe	100	Cu acte	Nr. niveluri:1; S. construita la sol:100 mp; S. construita desfasurata:100 mp;

Lungime Segmente

1) Valorile lungimilor segmentelor sunt obținute din proiecție în plan.

Punct început	X / Y	Punct sfârșit	X / Y	Lungime segment (** (m)
1	619.248,268 377.557,738	2	619.259,75 377.564,764	13.461
2	619.259,75 377.564,764	3	619.268,106 377.570,078	9.903

Punct început	X / Y	Punct sfârșit	X / Y	Lungime segment (** (m)
3	619.268,106 377.570,078	4	619.263,776 377.575,58	7.001
4	619.263,776 377.575,58	5	619.255,14 377.586,553	13.964
5	619.255,14 377.586,553	6	619.249,724 377.593,282	8.638
6	619.249,724 377.593,282	7	619.239,075 377.606,513	16.984
7	619.239,075 377.606,513	8	619.236,379 377.604,36	3.45
8	619.236,379 377.604,36	9	619.218,904 377.590,408	22.361
9	619.218,904 377.590,408	1	619.248,268 377.557,738	43.927

** Lungimile segmentelor sunt determinate în planul de proiecție Stereo 70 și sunt rotunjite la 1 milimetru.

*** Distanța dintre puncte este formată din segmente cumulate ce sunt mai mici decât valoarea 1 milimetru.

**DATE DESPRE IMOBILUL NR. 7122**

Oficiul de Cadastru și Publicitate Imobiliară PRAHOVA
Biroul de Cadastru și Publicitate Imobiliară Ploiești

A. Partea I. Descrierea imobilului

TEREN Intravilan

Adresa: Loc. Gradistea, Jud. Prahova

Nr. Crt	Nr cadastral Nr. topografic	Suprafața* (mp)	Observații / Referințe
A1		Din acte: 1.134 Masurata: 1.107	Sector cadastral:12 Teren imprejmuit;

B. Partea II. Proprietari și acte

Inscrieri privitoare la dreptul de proprietate și alte drepturi reale		Referințe
/		
Act Administrativ nr. 34374, din 18/07/1995 emis de CJSDPAT PRAHOVA;		
B1	Intabulare, drept de PROPRIETATE, dobandit prin Reconstituire, cota actuala 1/1, cota initiala 1/1 1) BURTILA ZINA 2) MIHAI ANA 3) OLARESCU ELENA 4) OPREA CONSTANTIN DUMITRU 5) STOICA MARIA 6) VISOIU PETRICA	A1

C. Partea III. SARCINI .

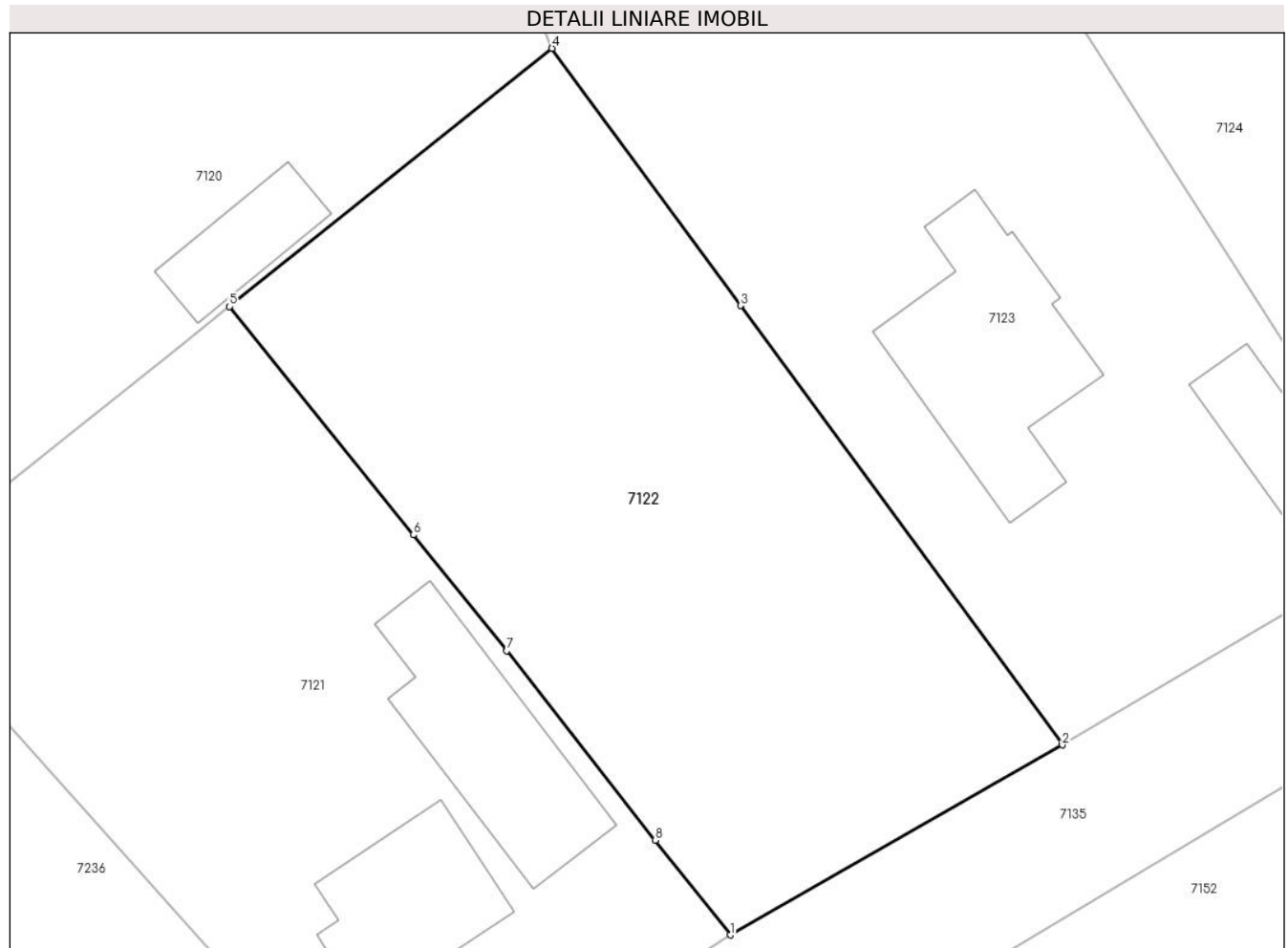
Inscrieri privind dezmembramintele dreptului de proprietate, drepturi reale de garanție și sarcini	Referințe
NU SUNT	

Anexa Nr. 1 La Partea I

Teren

Nr cadastral	Suprafața (mp)*	Observații / Referințe
	Din acte: 1.134 Masurata: 1.107	

* Suprafața este determinată în planul de proiecție Stereo 70.



Date referitoare la teren

Crt	Categorie folosință	Intra vilan	Suprafața (mp)	Tarla	Parcelă	Nr. topo	Observații / Referințe
1	arabil	DA	1.107	16	475	-	

Lungime Segmente

1) Valorile lungimilor segmentelor sunt obținute din proiecție în plan.

Punct început	X / Y	Punct sfârșit	X / Y	Lungime segment (** (m)
1	619.268,106 377.570,078	2	619.287,364 377.581,1	22.189
2	619.287,364 377.581,1	3	619.268,701 377.606,577	31.581
3	619.268,701 377.606,577	4	619.257,773 377.621,495	18.492
4	619.257,773 377.621,495	5	619.239,075 377.606,513	23.96
5	619.239,075 377.606,513	6	619.249,724 377.593,282	16.984

Punct început	X / Y	Punct sfârșit	X / Y	Lungime segment (** (m)
6	619.249,724 377.593,282	7	619.255,14 377.586,553	8.638
7	619.255,14 377.586,553	8	619.263,776 377.575,58	13.964
8	619.263,776 377.575,58	1	619.268,106 377.570,078	7.001

** Lungimile segmentelor sunt determinate în planul de proiecție Stereo 70 și sunt rotunjite la 1 milimetru.

*** Distanța dintre puncte este formată din segmente cumulate ce sunt mai mici decât valoarea 1 milimetru.

**DATE DESPRE IMOBILUL NR. 7123**

Oficiul de Cadastru și Publicitate Imobiliară PRAHOVA
Biroul de Cadastru și Publicitate Imobiliară Ploiești

A. Partea I. Descrierea imobilului

TEREN Intravilan

Nr. CF vechi:119
Nr. cadastral vechi:198

Adresa: Loc. Gradistea, Jud. Prahova

Nr. Crt	Nr cadastral Nr. topografic	Suprafața* (mp)	Observații / Referințe
A1	20285	Din acte: 3.261 Masurata: 1.345	Sector cadastral:12 Teren imprejmuit;

Construcții

Crt	Nr cadastral Nr. topografic	Adresa	Observații / Referințe
A1.1	20285-C1	Loc. Gradistea, Jud. Prahova	Nr. niveluri:3; S. construita la sol:122 mp; S. construita desfasurata:366 mp;
A1.2		Loc. Gradistea, Jud. Prahova	Nr. niveluri:1; S. construita la sol:41 mp; S. construita desfasurata:41 mp;

B. Partea II. Proprietari și acte

Inscrieri privitoare la dreptul de proprietate și alte drepturi reale		Referințe
18091 / 01/03/2018		
Act Notarial nr. 266, din 27/02/2018 emis de NP STOICESCU ISABELA;		
B2	Intabulare, drept de PROPRIETATE(cumparare ca bun comun), dobandit prin Conventie, cota actuala 1/1, cota initiala 1/1 1) SPIREA IONUT CIPRIAN 2) SPIREA CECILIA - ANDREEA	A1
B3	Intabulare, drept de PROPRIETATE(cumparare ca bun comun), dobandit prin Conventie, cota actuala 1/1, cota initiala 1/1 1) SPIREA IONUT CIPRIAN 2) SPIREA CECILIA - ANDREEA	A1.1
11283 / 22/01/2021		
Act Notarial nr. 182, din 20/01/2021 emis de NP STOICESCU ISABELA (act administrativ nr 478 din 15.02.2021, emis de PRIMARIA BOLDESTI GRADISTEA;act administrativ nr 219 din 21.01.2021, emis de PRIMARIA BOLDESTI GRADISTEA);		
B4	se actualizeaza informatiile cadastrale in sensul modificarii limitelor de proprietate si a suprafetei imobilului conform documentatiei tehnice avizate	A1
/		
Act Administrativ nr. 879, din 20/03/2024 emis de COMUNA BOLDESTI-GRADISTEA;		
B5	Intabulare, drept de PROPRIETATE, dobandit prin Lege, cota actuala 1/1, cota initiala 1/1 1) SPIREA IONUT CIPRIAN 2) SPIREA CECILIA - ANDREEA	A1.2

C. Partea III. SARCINI .

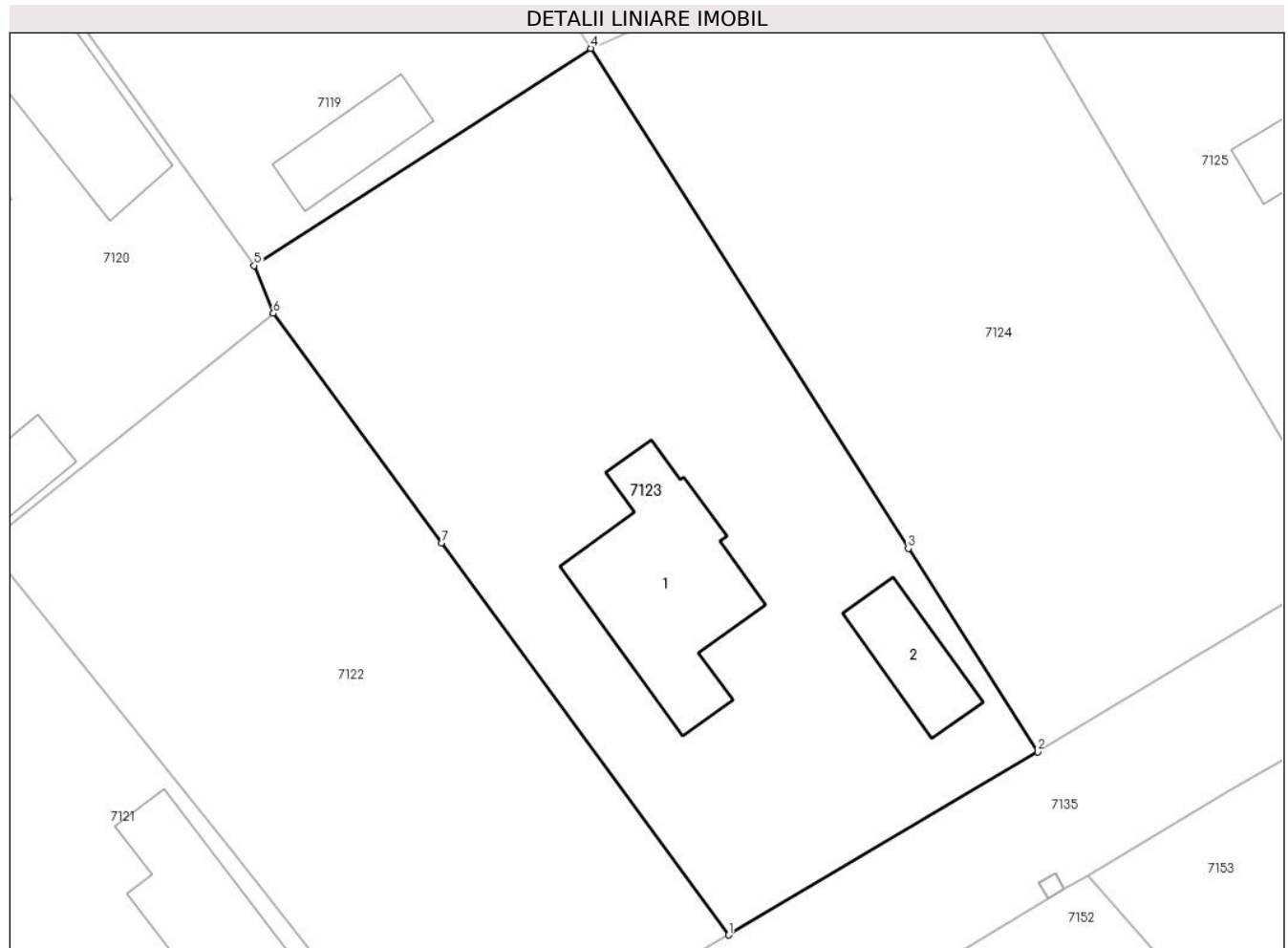
Inscrieri privind dezmembramintele dreptului de proprietate, drepturi reale de garanție și sarcini	Referințe
NU SUNT	

Anexa Nr. 1 La Partea I

Teren

Nr cadastral	Suprafața (mp)*	Observații / Referințe
20285	Din acte: 3.261 Masurata: 1.345	

* Suprafața este determinată în planul de proiecție Stereo 70.



Date referitoare la teren

Crt	Categorie folosință	Intra vilan	Suprafața (mp)	Tarla	Parcelă	Nr. topo	Observații / Referințe
1	curți constructii	DA	625	16	476	-	
2	arabil	DA	720	16	476	-	

Date referitoare la construcții

Crt	Număr	Destinație construcție	Supraf. (mp)	Situație juridică	Observații / Referințe
A1.1	20285-C1	construcții de locuințe	122	Cu acte	Nr. niveluri:3; S. construita la sol:122 mp; S. construita desfasurata:366 mp;
A1.2		construcții anexa	41	Cu acte	Nr. niveluri:1; S. construita la sol:41 mp; S. construita desfasurata:41 mp;

Lungime Segmente

1) Valorile lungimilor segmentelor sunt obținute din proiecție în plan.

Punct început	X / Y	Punct sfârșit	X / Y	Lungime segment (** (m))
1	619.287,364 377.581,1	2	619.307,434 377.593,002	23.334
2	619.307,434 377.593,002	3	619.299,037 377.606,221	15.661

Punct început	X / Y	Punct sfârșit	X / Y	Lungime segment (** (m)
3	619.299,037 377.606,221	4	619.278,401 377.638,709	38.488
4	619.278,401 377.638,709	5	619.256,537 377.624,594	26.024
5	619.256,537 377.624,594	6	619.257,773 377.621,495	3.336
6	619.257,773 377.621,495	7	619.268,701 377.606,577	18.492
7	619.268,701 377.606,577	1	619.287,364 377.581,1	31.581

** Lungimile segmentelor sunt determinate în planul de proiecție Stereo 70 și sunt rotunjite la 1 milimetru.

*** Distanța dintre puncte este formată din segmente cumulate ce sunt mai mici decât valoarea 1 milimetru.

**DATE DESPRE IMOBILUL NR. 7124**

Oficiul de Cadastru și Publicitate Imobiliară PRAHOVA
Biroul de Cadastru și Publicitate Imobiliară Ploiești

A. Partea I. Descrierea imobilului

TEREN Intravilan

Adresa: Loc. Gradistea, Jud. Prahova

Nr. Crt	Nr cadastral Nr. topografic	Suprafața* (mp)	Observații / Referințe
A1		Din acte: 1.304 Masurata: 1.305	Sector cadastral:12 Teren imprejmuit;

B. Partea II. Proprietari și acte

Inscrieri privitoare la dreptul de proprietate și alte drepturi reale		Referințe
/		
Act Administrativ nr. 42659, din 28/06/1995 emis de CJSDPAT PRAHOVA;		
B1	Intabulare, drept de PROPRIETATE, dobandit prin Reconstituire, cota actuala 1/1, cota initiala 1/1 1) ANGHEL CONSTANTIN 2) ANGHEL ION 3) MIHAI ANA 4) MINEA MARIN 5) STEREA STAN 6) STOICA MARIA	A1

C. Partea III. SARCINI .

Inscrieri privind dezmembramintele dreptului de proprietate, drepturi reale de garanție și sarcini	Referințe
NU SUNT	

Anexa Nr. 1 La Partea I

Teren

Nr cadastral	Suprafața (mp)*	Observații / Referințe
	Din acte: 1.304 Masurata: 1.305	

* Suprafața este determinată în planul de proiecție Stereo 70.



Date referitoare la teren

Crt	Categorie folosință	Intra vilan	Suprafața (mp)	Tarla	Parcelă	Nr. topo	Observații / Referințe
1	arabil	DA	1.305	16	477	-	

Lungime Segmente

1) Valorile lungimilor segmentelor sunt obținute din proiecție în plan.

Punct început	X / Y	Punct sfârșit	X / Y	Lungime segment (** (m)
1	619.307,434 377.593,002	2	619.327,968 377.605,381	23.977
2	619.327,968 377.605,381	3	619.307,612 377.639,948	40.115
3	619.307,612 377.639,948	4	619.301,816 377.649,191	10.91
4	619.301,816 377.649,191	5	619.278,401 377.638,709	25.654
5	619.278,401 377.638,709	6	619.299,037 377.606,221	38.488

Punct început	X / Y	Punct sfârșit	X / Y	Lungime segment (** (m)
6	619.299,037 377.606,221	1	619.307,434 377.593,002	15.661

** Lungimile segmentelor sunt determinate în planul de proiecție Stereo 70 și sunt rotunjite la 1 milimetru.

*** Distanța dintre puncte este formată din segmente cumulate ce sunt mai mici decât valoarea 1 milimetru.

**DATE DESPRE IMOBILUL NR. 7125**

Oficiul de Cadastru și Publicitate Imobiliară PRAHOVA
Biroul de Cadastru și Publicitate Imobiliară Ploiești

A. Partea I. Descrierea imobilului

TEREN Intravilan

Adresa: Loc. Gradistea, Jud. Prahova

Nr. Crt	Nr cadastral Nr. topografic	Suprafața* (mp)	Observații / Referințe
A1		Din acte: 2.755 Masurata: 2.754	Sector cadastral:12 Teren imprejmuit;

Construcții

Crt	Nr cadastral Nr. topografic	Adresa	Observații / Referințe
A1.1		Loc. Gradistea, Jud. Prahova	Nr. niveluri:1; S. construita la sol:119 mp; S. construita desfasurata:119 mp;
A1.2		Loc. Gradistea, Jud. Prahova	Nr. niveluri:1; S. construita la sol:122 mp; S. construita desfasurata:122 mp;
A1.3		Loc. Gradistea, Jud. Prahova	Nr. niveluri:1; S. construita la sol:59 mp; S. construita desfasurata:59 mp;

B. Partea II. Proprietari și acte

Inscrieri privitoare la dreptul de proprietate și alte drepturi reale		Referințe
/		
Act Notarial nr. 67, din 22/07/1999 emis de BNP ION HURDUC;		
B1	Intabulare, drept de PROPRIETATE, dobandit prin Succesiune, cota actuala 2/8, cota initiala 2/8 1) ANGHEL NASTASIA	A1
B2	Intabulare, drept de PROPRIETATE, dobandit prin Succesiune, cota actuala 3/8, cota initiala 3/8 1) ANGHEL ADRIAN-MIHAI	A1
B3	Intabulare, drept de PROPRIETATE, dobandit prin Succesiune, cota actuala 3/8, cota initiala 3/8 1) ANGHEL ELENA OLGA	A1
B4	Intabulare, drept de PROPRIETATE, dobandit prin Succesiune, cota actuala 3/16, cota initiala 3/16 1) ANGHEL ELENA OLGA	A1.1, A1.2, A1.3
B5	Intabulare, drept de PROPRIETATE, dobandit prin Succesiune, cota actuala 3/16, cota initiala 3/16 1) ANGHEL ADRIAN-MIHAI	A1.1, A1.2, A1.3
B6	Intabulare, drept de PROPRIETATE, dobandit prin Succesiune, cota actuala 10/16, cota initiala 10/16 1) ANGHEL NASTASIA	A1.1, A1.2, A1.3

C. Partea III. SARCINI .

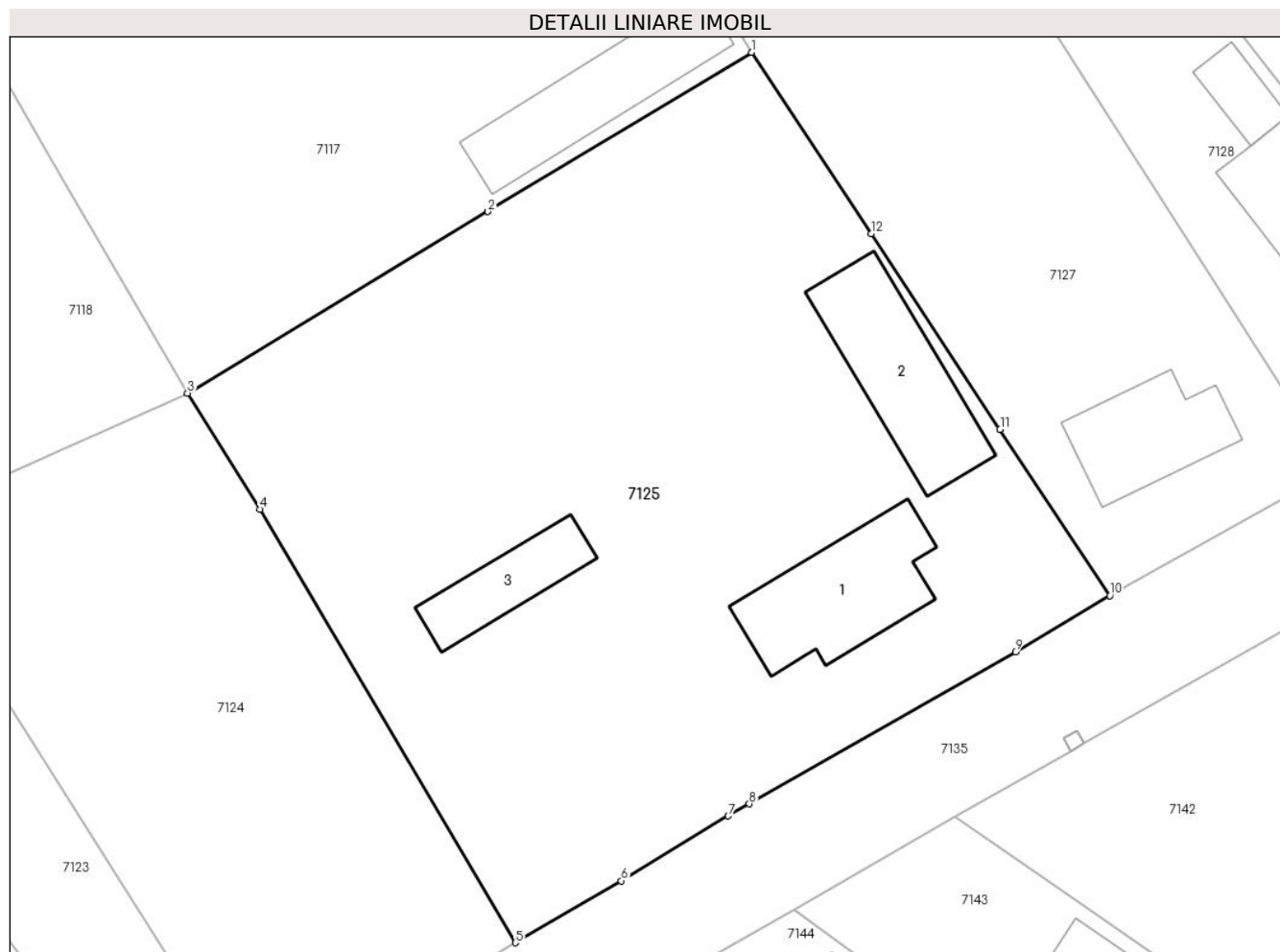
Inscrieri privind dezmembramintele dreptului de proprietate, drepturi reale de garanție și sarcini	Referințe
NU SUNT	

Anexa Nr. 1 La Partea I

Teren

Nr cadastral	Suprafața (mp)*	Observații / Referințe
	Din acte: 2.755 Masurata: 2.754	

* Suprafața este determinată în planul de proiecție Stereo 70.



Date referitoare la teren

Crt	Categorie folosință	Intravilan	Suprafața (mp)	Tarla	Parcelă	Nr. topo	Observații / Referințe
1	curți constructii	DA	899	16	479	-	
2	arabil	DA	1.855	16	478, 480	-	

Date referitoare la construcții

Crt	Număr	Destinație construcție	Supraf. (mp)	Situație juridică	Observații / Referințe
A1.1		construcții de locuințe	119	Cu acte	Nr. niveluri:1; S. construita la sol:119 mp; S. construita desfasurata:119 mp;
A1.2		construcții anexa	122	Cu acte	Nr. niveluri:1; S. construita la sol:122 mp; S. construita desfasurata:122 mp;
A1.3		construcții anexa	59	Cu acte	Nr. niveluri:1; S. construita la sol:59 mp; S. construita desfasurata:59 mp;

Lungime Segmente

1) Valorile lungimilor segmentelor sunt obținute din proiecție în plan.

Punct început	X / Y	Punct sfârșit	X / Y	Lungime segment (** (m)
1	619.346,78 377.676,368	2	619.325,77 377.663,669	24.55

Punct început	X / Y	Punct sfârșit	X / Y	Lungime segment (** (m)
2	619.325,77 377.663,669	3	619.301,816 377.649,191	27.989
3	619.301,816 377.649,191	4	619.307,612 377.639,948	10.91
4	619.307,612 377.639,948	5	619.327,968 377.605,381	40.115
5	619.327,968 377.605,381	6	619.336,395 377.610,32	9.768
6	619.336,395 377.610,32	7	619.344,932 377.615,496	9.984
7	619.344,932 377.615,496	8	619.346,614 377.616,456	1.937
8	619.346,614 377.616,456	9	619.367,824 377.628,559	24.42
9	619.367,824 377.628,559	10	619.375,354 377.633,058	8.772
10	619.375,354 377.633,058	11	619.366,608 377.646,314	15.881
11	619.366,608 377.646,314	12	619.356,312 377.661,921	18.697
12	619.356,312 377.661,921	1	619.346,78 377.676,368	17.308

** Lungimile segmentelor sunt determinate în planul de proiecție Stereo 70 și sunt rotunjite la 1 milimetru.

*** Distanța dintre puncte este formată din segmente cumulate ce sunt mai mici decât valoarea 1 milimetru.

**DATE DESPRE IMOBILUL NR. 7126**

Oficiul de Cadastru și Publicitate Imobiliară PRAHOVA
Biroul de Cadastru și Publicitate Imobiliară Ploiești

A. Partea I. Descrierea imobilului

TEREN Intravilan

Adresa: Loc. Gradistea, Jud. Prahova, DS 481

Nr. Crt	Nr cadastral Nr. topografic	Suprafața* (mp)	Observații / Referințe
A1	23968	Din acte: 1.632 Masurata: 1.673	Sector cadastral:12 Teren neimprejmuit;

B. Partea II. Proprietari și acte

Inscrieri privitoare la dreptul de proprietate și alte drepturi reale	Referințe
76019 / 11/08/2020	
Act Administrativ nr. 8, din 30/07/2008 emis de CONSILIUL LOCAL COMUNA BOLDESTI-GRADISTEA (act normativ nr 259bis (anexele1-14) din 21.04.2010, emis de Guvernul Romaniei;act administrativ nr 19 din 29.07.2020, emis de CONSILIUL LOCAL COMUNA BOLDESTI-GRADISTEA);	
B1	A1
Intabulare, drept de PROPRIETATE(domeniul public), dobandit prin Lege, cota actuala 1/1, cota initiala 1/1 1) COMUNA BOLDEȘTI GRĂDIȘTEA, CIF:2843760	

C. Partea III. SARCINI .

Inscrieri privind dezmembramintele dreptului de proprietate, drepturi reale de garanție și sarcini	Referințe
NU SUNT	

Anexa Nr. 1 La Partea I

Teren

Nr cadastral	Suprafața (mp)*	Observații / Referințe
23968	Din acte: 1.632 Masurata: 1.673	

* Suprafața este determinată în planul de proiecție Stereo 70.



Date referitoare la teren

Crt	Categorie folosință	Intra vilan	Suprafața (mp)	Tarla	Parcelă	Nr. topo	Observații / Referințe
1	drum	DA	1.673	15	DS 481	-	

Lungime Segmente

1) Valorile lungimilor segmentelor sunt obținute din proiecție în plan.

Punct început	X / Y	Punct sfârșit	X / Y	Lungime segment (** (m)
1	619.461,977 377.736,398	2	619.494,874 377.752,067	36.438
3	619.547,824 377.779,561	4	619.545,716 377.784,573	7.322
5	619.533,588 377.779,342	6	619.533,334 377.779,762	0.491
7	619.533,007 377.779,611	8	619.533,51 377.778,521	1.2
9	619.532,421 377.778,018	10	619.531,917 377.779,107	1.2

Punct început	X / Y	Punct sfârșit	X / Y	Lungime segment (** (m)
2	619.494,874 377.752,067	3	619.547,824 377.779,561	58.768
4	619.545,716 377.784,573	5	619.533,588 377.779,342	13.208
6	619.533,334 377.779,762	7	619.533,007 377.779,611	0.36
8	619.533,51 377.778,521	9	619.532,421 377.778,018	1.2
10	619.531,917 377.779,107	11	619.526,549 377.776,625	5.914

Punct început	X / Y	Punct sfârșit	X / Y	Lungime segment (** (m)
11	619.526,549 377.776,625	12	619.522,636 377.774,815	4.311
13	619.510,643 377.769,268	14	619.497,768 377.763,312	14.186
15	619.491,145 377.760,04	16	619.480,071 377.754,569	12.352
17	619.475,779 377.752,464	18	619.462,315 377.745,859	14.997
19	619.441,728 377.735,753	20	619.431,765 377.730,951	11.06
21	619.413,503 377.722,094	22	619.410,349 377.720,546	3.513
23	619.397,081 377.714,035	24	619.381,818 377.706,768	16.905
25	619.381,672 377.707,075	26	619.372,167 377.702,808	10.419
27	619.367,449 377.700,525	28	619.340,506 377.685,867	30.672
29	619.343,617 377.681,638	30	619.362,358 377.691,531	21.192
31	619.371,393 377.696,204	32	619.372,189 377.695,397	1.134
33	619.399,693 377.708,051	34	619.428,206 377.722,257	31.856
35	619.432,839 377.722,92	36	619.448,128 377.729,992	16.845

Punct început	X / Y	Punct sfârșit	X / Y	Lungime segment (** (m)
12	619.522,636 377.774,815	13	619.510,643 377.769,268	13.214
14	619.497,768 377.763,312	15	619.491,145 377.760,04	7.387
16	619.480,071 377.754,569	17	619.475,779 377.752,464	4.78
18	619.462,315 377.745,859	19	619.441,728 377.735,753	22.934
20	619.431,765 377.730,951	21	619.413,503 377.722,094	20.296
22	619.410,349 377.720,546	23	619.397,081 377.714,035	14.779
24	619.381,818 377.706,768	25	619.381,672 377.707,075	0.34
26	619.372,167 377.702,808	27	619.367,449 377.700,525	5.241
28	619.340,506 377.685,867	29	619.343,617 377.681,638	5.25
30	619.362,358 377.691,531	31	619.371,393 377.696,204	10.172
32	619.372,189 377.695,397	33	619.399,693 377.708,051	30.275
34	619.428,206 377.722,257	35	619.432,839 377.722,92	4.68
36	619.448,128 377.729,992	1	619.461,977 377.736,398	15.259

** Lungimile segmentelor sunt determinate în planul de proiecție Stereo 70 și sunt rotunjite la 1 milimetru.

*** Distanța dintre puncte este formată din segmente cumulate ce sunt mai mici decât valoarea 1 milimetru.



DATE DESPRE IMOBILUL NR. 7127

Oficiul de Cadastru și Publicitate Imobiliară PRAHOVA
Biroul de Cadastru și Publicitate Imobiliară Ploiești

A. Partea I. Descrierea imobilului

TEREN Intravilan

Nr. CF vechi:51
Nr. cadastral vechi:82

Adresa: Loc. Gradistea, Jud. Prahova

Nr. Crt	Nr cadastral Nr. topografic	Suprafața* (mp)	Observații / Referințe
A1	20352	Din acte: 1.194 Masurata: 1.207	Sector cadastral:12 Teren imprejmuit;

Construcții

Crt	Nr cadastral Nr. topografic	Adresa	Observații / Referințe
A1.1	20352-C1	Loc. Gradistea, Jud. Prahova	Nr. niveluri:1; S. construita la sol:86 mp; S. construita desfasurata:86 mp;

B. Partea II. Proprietari și acte

Inscrieri privitoare la dreptul de proprietate și alte drepturi reale		Referințe
416 / 13/06/2002		
Act Notarial nr. 712, din 12/06/2002 emis de BNP CALIN MARIA;		
B1	Intabulare, drept de PROPRIETATEcumparare, dobandit prin Conventie, cota actuala 1/2, cota initiala 1/1 1) MIHAI ELIZA <i>OBSERVATII: (provenita din conversia CF 51)</i>	A1, A1.1
41114 / 20/05/2020		
Act Administrativ nr. 416, din 13/06/2002 emis de JUDECATORIA MIZIL;		
B2	se indreapta din oficiu eroarea materiala strecurata in cuprinsul prezentei carti funciare in sensul ca suprafata masurara a terenului este de 1196 mp, iar suprafata din act este de 1194 mp, avand categoria curti constructii pentru suprafata de 786 mp si arabil pentru suprafata de 410 mp	A1
54318 / 23/04/2021		
Act Notarial nr. 147, din 22/04/2021 emis de NP STOICESCU ISABELA;		
B3	Intabulare, drept de PROPRIETATE, dobandit prin Succesiune, cota actuala 4/32, cota initiala 4/32 1) MIHAI ELIZA	A1
B4	Intabulare, drept de PROPRIETATE, dobandit prin Succesiune, cota actuala 4/32, cota initiala 4/32 1) MIHAI ELIZA	A1.1
B5	Intabulare, drept de PROPRIETATE, dobandit prin Succesiune, cota actuala 3/32, cota initiala 3/32 1) MIHAI MARIAN	A1
B6	Intabulare, drept de PROPRIETATE, dobandit prin Succesiune, cota actuala 3/32, cota initiala 3/32 1) MIHAI MARIAN	A1.1
B7	Intabulare, drept de PROPRIETATE, dobandit prin Succesiune, cota actuala 3/32, cota initiala 3/32 1) ION I DANIELA	A1
B8	Intabulare, drept de PROPRIETATE, dobandit prin Succesiune, cota actuala 3/32, cota initiala 3/32 1) ION I DANIELA	A1.1
B9	Intabulare, drept de PROPRIETATE, dobandit prin Succesiune, cota actuala 3/32, cota initiala 3/32 1) MIHAI DUMITRU-MARIUS	A1
B10	Intabulare, drept de PROPRIETATE, dobandit prin Succesiune, cota actuala 3/32, cota initiala 3/32 1) MIHAI DUMITRU-MARIUS	A1.1
B11	Intabulare, drept de PROPRIETATE, dobandit prin Succesiune, cota actuala 3/32, cota initiala 3/32 1) MIHAI GABRIEL-DORIN	A1
B12	Intabulare, drept de PROPRIETATE, dobandit prin Succesiune, cota	A1.1

Inscrieri privitoare la dreptul de proprietate și alte drepturi reale		Referințe
B12	actuala 3/32, cota initiala 3/32 1) MIHAI GABRIEL-DORIN	

C. Partea III. SARCINI .

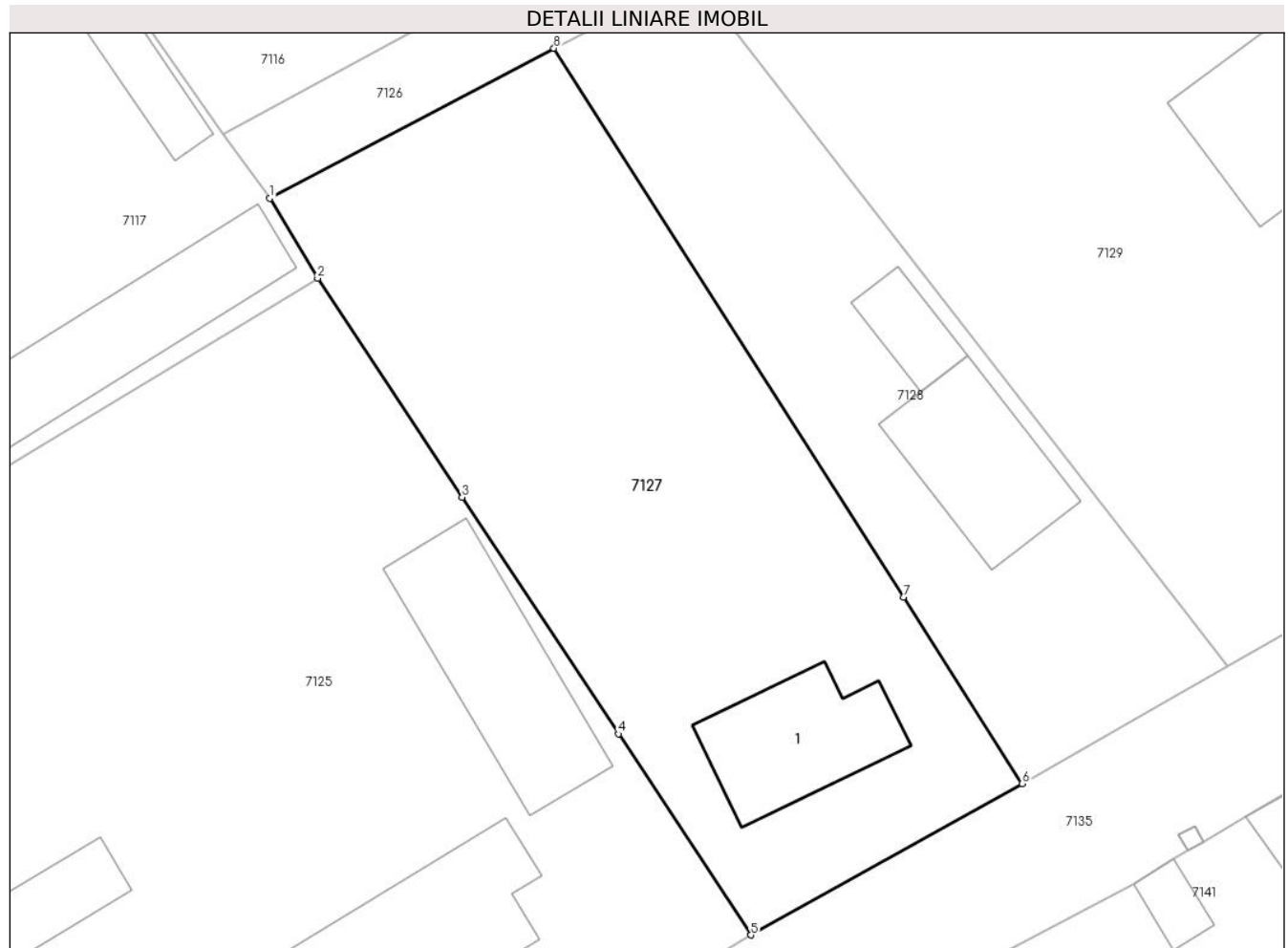
Inscrieri privind dezmembramintele dreptului de proprietate, drepturi reale de garanție și sarcini	Referințe
NU SUNT	

Anexa Nr. 1 La Partea I

Teren

Nr cadastral	Suprafața (mp)*	Observații / Referințe
20352	Din acte: 1.194 Masurata: 1.207	

* Suprafața este determinată în planul de proiecție Stereo 70.



Date referitoare la teren

Crt	Categorie folosință	Intra vilan	Suprafața (mp)	Tarla	Parcelă	Nr. topo	Observații / Referințe
1	curți constructii	DA	313	17	484	-	
2	arabil	DA	894	17	482, 483	-	

Date referitoare la construcții

Crt	Număr	Destinație construcție	Supraf. (mp)	Situație juridică	Observații / Referințe
A1.1	20352-C1	construcții de locuințe	86	Cu acte	Nr. niveluri:1; S. construita la sol:86 mp; S. construita desfasurata:86 mp;

Lungime Segmente

1) Valorile lungimilor segmentelor sunt obținute din proiecție în plan.

Punct început	X / Y	Punct sfârșit	X / Y	Lungime segment (** (m)
1	619.343,617 377.681,638	2	619.346,78 377.676,368	6.146
2	619.346,78 377.676,368	3	619.356,312 377.661,921	17.308

Punct început	X / Y	Punct sfârșit	X / Y	Lungime segment (** (m)
3	619.356,312 377.661,921	4	619.366,608 377.646,314	18.697
4	619.366,608 377.646,314	5	619.375,354 377.633,058	15.881
5	619.375,354 377.633,058	6	619.393,248 377.643,041	20.49
6	619.393,248 377.643,041	7	619.385,413 377.655,34	14.583
7	619.385,413 377.655,34	8	619.362,358 377.691,531	42.911
8	619.362,358 377.691,531	1	619.343,617 377.681,638	21.192

** Lungimile segmentelor sunt determinate în planul de proiecție Stereo 70 și sunt rotunjite la 1 milimetru.

*** Distanța dintre puncte este formată din segmente cumulate ce sunt mai mici decât valoarea 1 milimetru.

**DATE DESPRE IMOBILUL NR. 7128**

Oficiul de Cadastru și Publicitate Imobiliară PRAHOVA
Biroul de Cadastru și Publicitate Imobiliară Ploiești

A. Partea I. Descrierea imobilului

TEREN Intravilan

Nr. CF vechi:654
Nr. cadastral vechi:10072

Adresa: Loc. Gradistea, Jud. Prahova

Nr. Crt	Nr cadastral Nr. topografic	Suprafața* (mp)	Observații / Referințe
A1	20113	Din acte: 759 Masurata: 740	Sector cadastral:12 Teren imprejmuit;

Construcții

Crt	Nr cadastral Nr. topografic	Adresa	Observații / Referințe
A1.1	20113-C1	Loc. Gradistea, Jud. Prahova	Nr. niveluri:1; S. construita la sol:90 mp; S. construita desfasurata:90 mp;
A1.2		Loc. Gradistea, Jud. Prahova	Nr. niveluri:1; S. construita la sol:29 mp; S. construita desfasurata:29 mp;

B. Partea II. Proprietari și acte

Inscrieri privitoare la dreptul de proprietate și alte drepturi reale		Referințe
48125 / 21/09/2009		
Act Notarial nr. 1779, din 15/09/2009 emis de NP HURDUC PETRE VIOREL;		
B3	Intabulare, drept de PROPRIETATEcumparare ca bun propriu, dobandit prin Conventie, cota actuala 1/1, cota initiala 1/1 1) CIOBANU NICOLAE, (necasatorit)	A1, A1.1
/		
Act Administrativ nr. 879, din 20/03/2024 emis de COMUNA BOLDESTI-GRADISTEA;		
B4	Intabulare, drept de PROPRIETATE, dobandit prin Lege, cota actuala 1/1, cota initiala 1/1 1) CIOBANU NICOLAE, (necasatorit)	A1.2

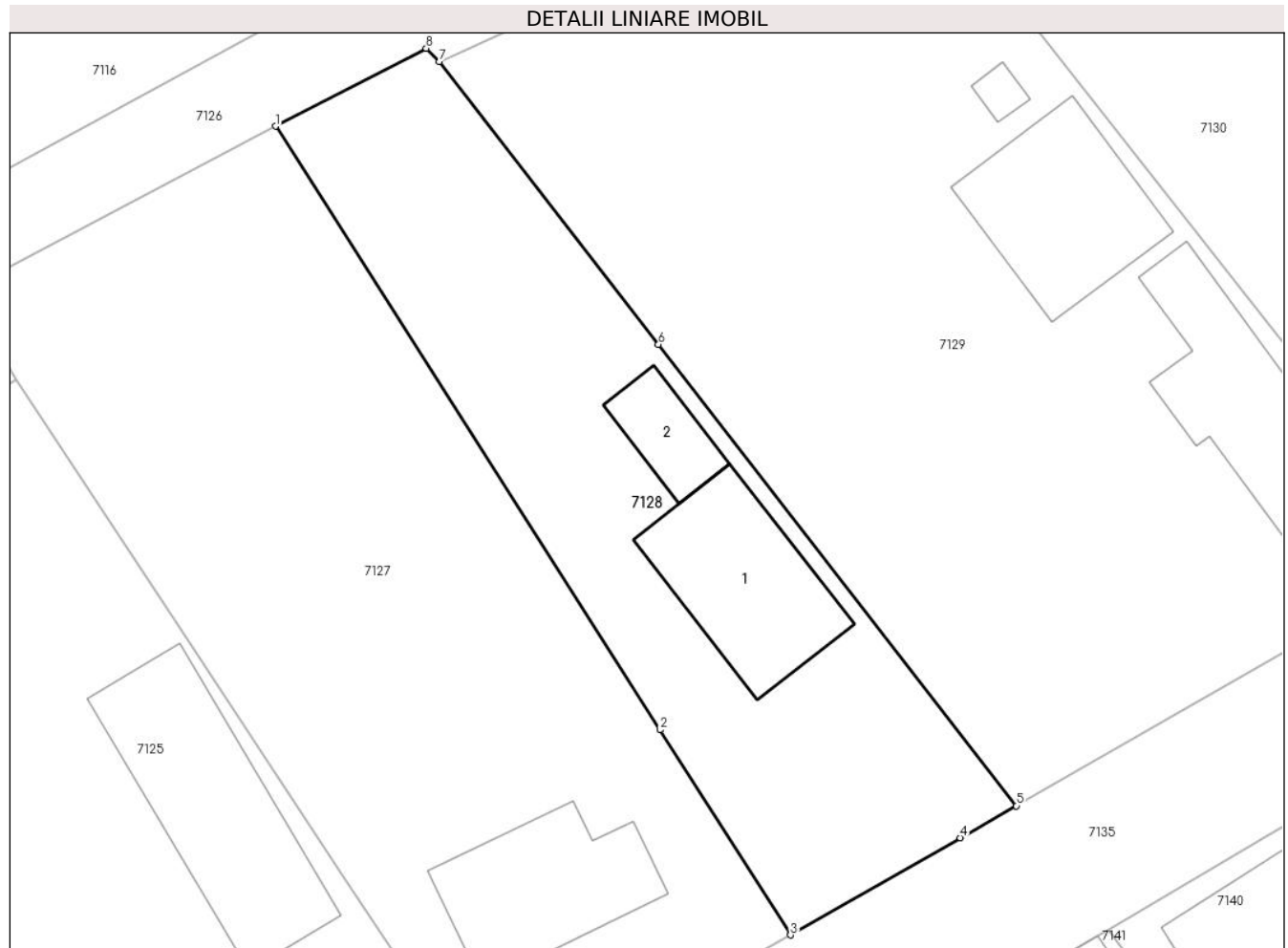
C. Partea III. SARCINI .

Inscrieri privind dezmembramintele dreptului de proprietate, drepturi reale de garanție și sarcini	Referințe
NU SUNT	

Anexa Nr. 1 La Partea I**Teren**

Nr cadastral	Suprafața (mp)*	Observații / Referințe
20113	Din acte: 759 Masurata: 740	

* Suprafața este determinată în planul de proiecție Stereo 70.

**Date referitoare la teren**

Crt	Categorie folosință	Intra vilan	Suprafața (mp)	Tarla	Parcelă	Nr. topo	Observații / Referințe
1	curți constructii	DA	213	17	484	-	
2	arabil	DA	527	17	482, 483	-	

Date referitoare la construcții

Crt	Număr	Destinație construcție	Supraf. (mp)	Situație juridică	Observații / Referințe
A1.1	20113-C1	construcții de locuințe	90	Cu acte	Nr. niveluri:1; S. construita la sol:90 mp; S. construita desfasurata:90 mp;
A1.2		construcții anexa	29	Cu acte	Nr. niveluri:1; S. construita la sol:29 mp; S. construita desfasurata:29 mp;

Lungime Segmente

1) Valorile lungimilor segmentelor sunt obținute din proiecție în plan.

Punct început	X / Y	Punct sfârșit	X / Y	Lungime segment (** (m)
1	619.362,358 377.691,531	2	619.385,413 377.655,34	42.911
2	619.385,413 377.655,34	3	619.393,248 377.643,041	14.583

Punct început	X / Y	Punct sfârșit	X / Y	Lungime segment (** (m)
3	619.393,248 377.643,041	4	619.403,43 377.648,861	11.728
4	619.403,43 377.648,861	5	619.406,791 377.650,782	3.871
5	619.406,791 377.650,782	6	619.385,326 377.678,458	35.024
6	619.385,326 377.678,458	7	619.372,189 377.695,397	21.436
7	619.372,189 377.695,397	8	619.371,393 377.696,204	1.134
8	619.371,393 377.696,204	1	619.362,358 377.691,531	10.172

** Lungimile segmentelor sunt determinate în planul de proiecție Stereo 70 și sunt rotunjite la 1 milimetru.

*** Distanța dintre puncte este formată din segmente cumulate ce sunt mai mici decât valoarea 1 milimetru.

**DATE DESPRE IMOBILUL NR. 7129**

Oficiul de Cadastru și Publicitate Imobiliară PRAHOVA
Biroul de Cadastru și Publicitate Imobiliară Ploiești

A. Partea I. Descrierea imobilului

TEREN Intravilan

Adresa: Loc. Gradistea, Jud. Prahova

Nr. Crt	Nr cadastral Nr. topografic	Suprafața* (mp)	Observații / Referințe
A1		Din acte: 1.682 Masurata: 1.630	Sector cadastral:12 Teren imprejmuit;

Construcții

Crt	Nr cadastral Nr. topografic	Adresa	Observații / Referințe
A1.1		Loc. Gradistea, Jud. Prahova	Nr. niveluri:1; S. construita la sol:101 mp; S. construita desfasurata:101 mp;
A1.2		Loc. Gradistea, Jud. Prahova	Nr. niveluri:1; S. construita la sol:92 mp; S. construita desfasurata:92 mp;
A1.3		Loc. Gradistea, Jud. Prahova	Nr. niveluri:1; S. construita la sol:6 mp; S. construita desfasurata:6 mp;

B. Partea II. Proprietari și acte

Inscrieri privitoare la dreptul de proprietate și alte drepturi reale		Referințe
/		
Act Administrativ nr. 46576, din 04/09/1995 emis de CJSDPAT PRAHOVA;		
B1	Intabulare, drept de PROPRIETATE, dobandit prin Reconstituire, cota actuala 1/1, cota initiala 1/1 1) ION PETRICA 2) NEGREA PETRE 3) NEGREA VICTOR 4) PODGOREANU ILINCA	A1
Act Administrativ nr. 879, din 20/03/2024 emis de COMUNA BOLDESTI-GRADISTEA;		
B2	Intabulare, drept de PROPRIETATE, dobandit prin Lege, cota actuala 1/1, cota initiala 1/1 1) ION PETRICA 2) NEGREA PETRE 3) NEGREA VICTOR 4) PODGOREANU ILINCA	A1.1, A1.2, A1.3

C. Partea III. SARCINI .

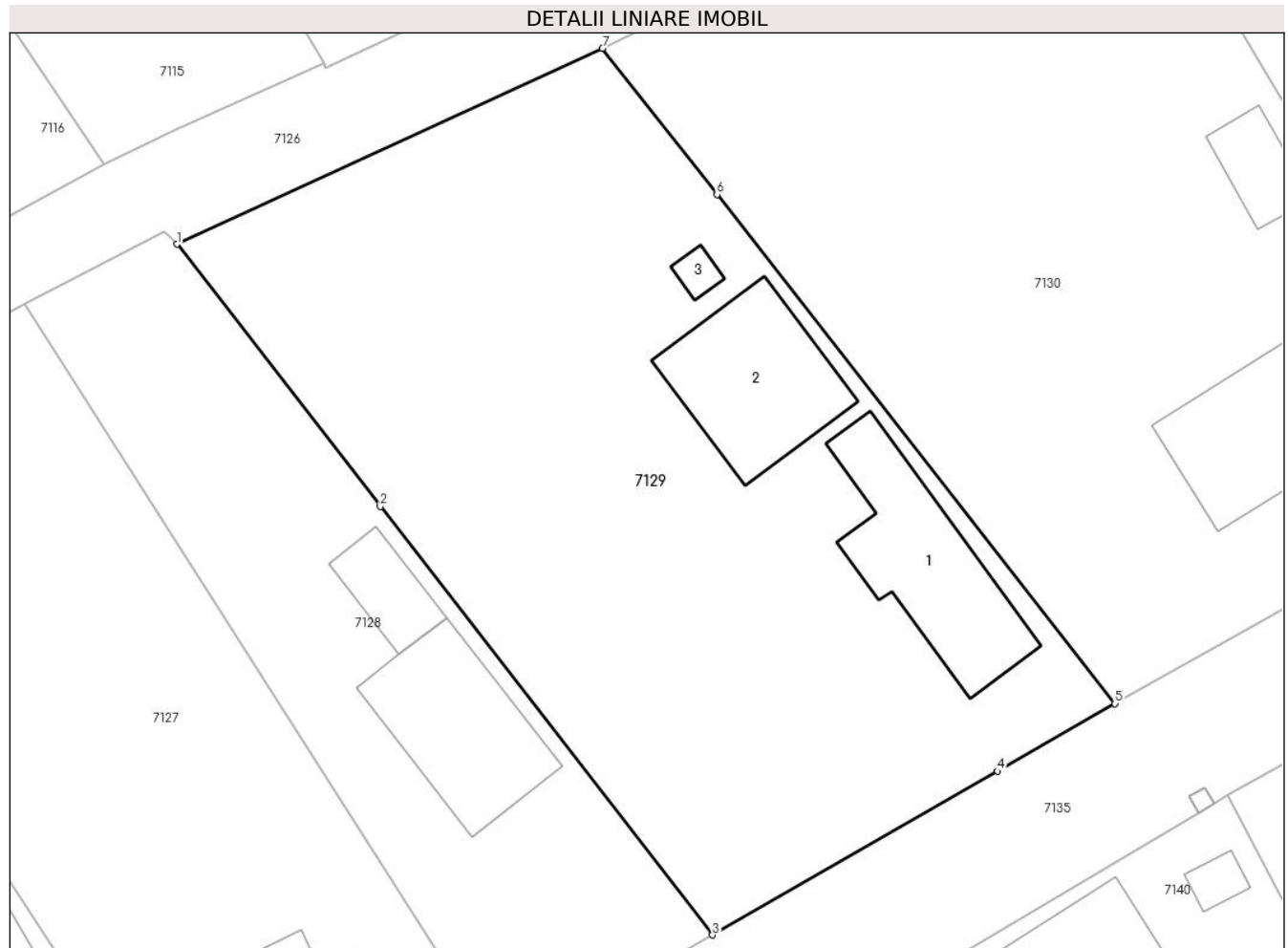
Inscrieri privind dezmembramintele dreptului de proprietate, drepturi reale de garanție și sarcini	Referințe
NU SUNT	

Anexa Nr. 1 La Partea I

Teren

Nr cadastral	Suprafața (mp)*	Observații / Referințe
	Din acte: 1.682 Masurata: 1.630	

* Suprafața este determinată în planul de proiecție Stereo 70.



Date referitoare la teren

Crt	Categorie folosință	Intra vilan	Suprafața (mp)	Tarla	Parcelă	Nr. topo	Observații / Referințe
1	curți constructii	DA	366	17	487	-	
2	arabil	DA	1.264	17	485, 486	-	

Date referitoare la construcții

Crt	Număr	Destinație construcție	Supraf. (mp)	Situație juridică	Observații / Referințe
A1.1		construcții de locuințe	101	Cu acte	Nr. niveluri:1; S. construita la sol:101 mp; S. construita desfasurata:101 mp;
A1.2		construcții anexa	92	Cu acte	Nr. niveluri:1; S. construita la sol:92 mp; S. construita desfasurata:92 mp;
A1.3		construcții anexa	6	Cu acte	Nr. niveluri:1; S. construita la sol:6 mp; S. construita desfasurata:6 mp;

Lungime Segmente

1) Valorile lungimilor segmentelor sunt obținute din proiecție în plan.

Punct început	X / Y	Punct sfârșit	X / Y	Lungime segment (** (m)
1	619.372,189 377.695,397	2	619.385,326 377.678,458	21.436

Punct început	X / Y	Punct sfârșit	X / Y	Lungime segment (** (m)
2	619.385,326 377.678,458	3	619.406,791 377.650,782	35.024
3	619.406,791 377.650,782	4	619.425,198 377.661,358	21.229
4	619.425,198 377.661,358	5	619.432,8 377.665,726	8.768
5	619.432,8 377.665,726	6	619.407,081 377.698,606	41.744
6	619.407,081 377.698,606	7	619.399,693 377.708,051	11.991
7	619.399,693 377.708,051	1	619.372,189 377.695,397	30.275

** Lungimile segmentelor sunt determinate în planul de proiecție Stereo 70 și sunt rotunjite la 1 milimetru.

*** Distanța dintre puncte este formată din segmente cumulate ce sunt mai mici decât valoarea 1 milimetru.

**DATE DESPRE IMOBILUL NR. 7130**

Oficiul de Cadastru și Publicitate Imobiliară PRAHOVA
Biroul de Cadastru și Publicitate Imobiliară Ploiești

A. Partea I. Descrierea imobilului

TEREN Intravilan

Adresa: Loc. Gradistea, Jud. Prahova

Nr. Crt	Nr cadastral Nr. topografic	Suprafața* (mp)	Observații / Referințe
A1		1.697	Sector cadastral:12 Teren imprejmuit;

Construcții

Crt	Nr cadastral Nr. topografic	Adresa	Observații / Referințe
A1.1		Loc. Gradistea, Jud. Prahova	Nr. niveluri:1; S. construita la sol:102 mp; S. construita desfasurata:102 mp;
A1.2		Loc. Gradistea, Jud. Prahova	Nr. niveluri:1; S. construita la sol:28 mp; S. construita desfasurata:28 mp;

B. Partea II. Proprietari și acte

Inscrieri privitoare la dreptul de proprietate și alte drepturi reale		Referințe
/		
Act Administrativ nr. 42688, din 12/07/1995 emis de CJSDPAT PRAHOVA;		
B1	Intabulare, drept de PROPRIETATE, dobandit prin Reconstituire, cota actuala 1/1, cota initiala 1/1 1) JARAVETE LAZAR	A1
Act Administrativ nr. 879, din 20/03/2024 emis de COMUNA BOLDESTI-GRADISTEA;		
B2	Intabulare, drept de PROPRIETATE, dobandit prin Lege, cota actuala 1/1, cota initiala 1/1 1) JARAVETE LAZAR	A1.1, A1.2

C. Partea III. SARCINI .

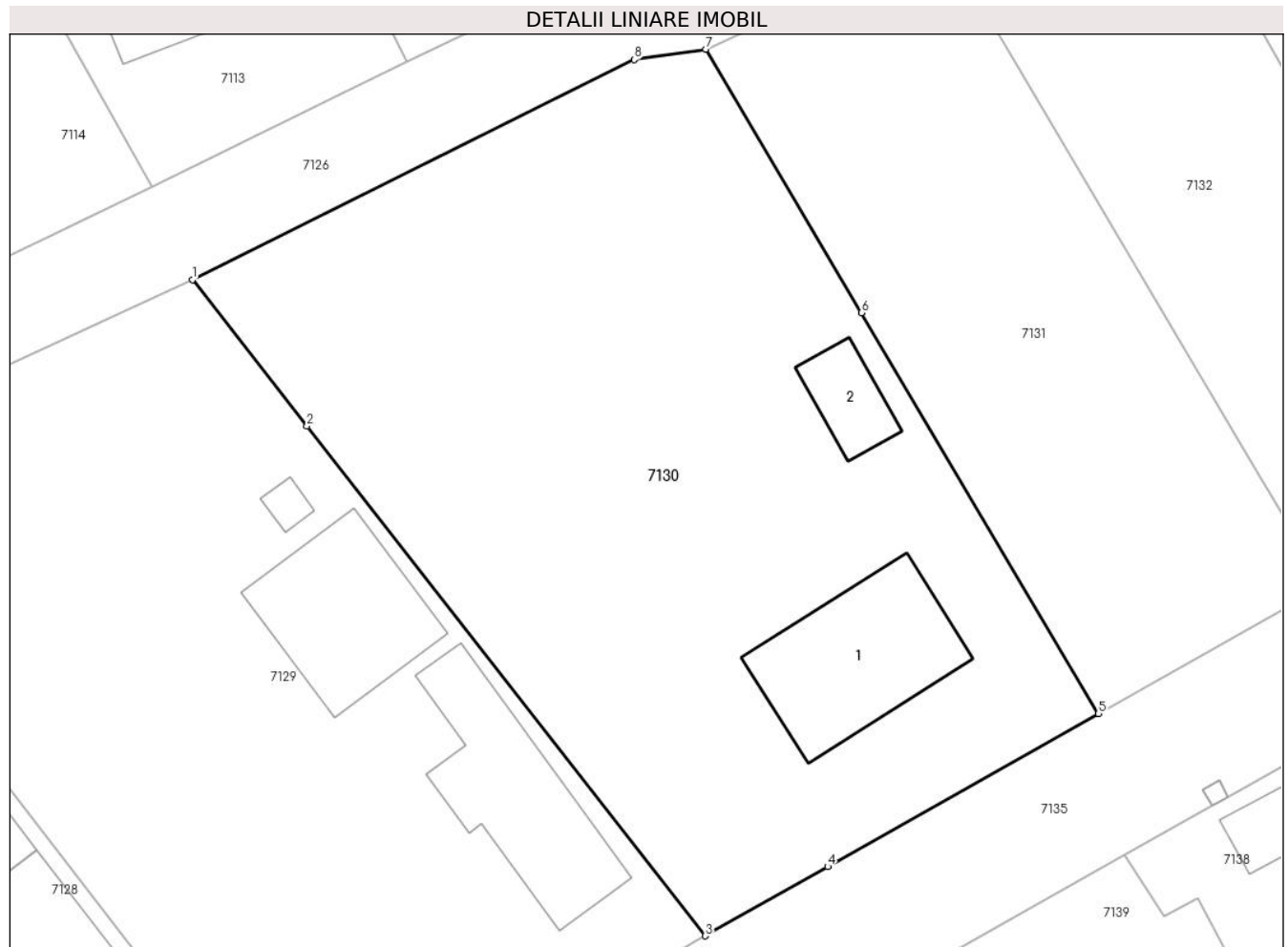
Inscrieri privind dezmembramintele dreptului de proprietate, drepturi reale de garanție și sarcini	Referințe
NU SUNT	

Anexa Nr. 1 La Partea I

Teren

Nr cadastral	Suprafața (mp)*	Observații / Referințe
	1.697	

* Suprafața este determinată în planul de proiecție Stereo 70.



Date referitoare la teren

Crt	Categorie folosință	Intravilan	Suprafața (mp)	Tarla	Parcelă	Nr. topo	Observații / Referințe
1	curți constructii	DA	435	17	490	-	
2	arabil	DA	1.262	17	488, 489	-	

Date referitoare la construcții

Crt	Număr	Destinație construcție	Supraf. (mp)	Situație juridică	Observații / Referințe
A1.1		construcții de locuințe	102	Cu acte	Nr. niveluri:1; S. construita la sol:102 mp; S. construita desfasurata:102 mp;
A1.2		construcții anexa	28	Cu acte	Nr. niveluri:1; S. construita la sol:28 mp; S. construita desfasurata:28 mp;

Lungime Segmente

1) Valorile lungimilor segmentelor sunt obținute din proiecție în plan.

Punct început	X / Y	Punct sfârșit	X / Y	Lungime segment (** (m)
1	619.399,693 377.708,051	2	619.407,081 377.698,606	11.991
2	619.407,081 377.698,606	3	619.432,8 377.665,726	41.744

Punct început	X / Y	Punct sfârșit	X / Y	Lungime segment (** (m)
3	619.432,8 377.665,726	4	619.440,705 377.670,191	9.079
4	619.440,705 377.670,191	5	619.458,187 377.680,067	20.079
5	619.458,187 377.680,067	6	619.442,89 377.705,927	30.046
6	619.442,89 377.705,927	7	619.432,839 377.722,92	19.743
7	619.432,839 377.722,92	8	619.428,206 377.722,257	4.68
8	619.428,206 377.722,257	1	619.399,693 377.708,051	31.856

** Lungimile segmentelor sunt determinate în planul de proiecție Stereo 70 și sunt rotunjite la 1 milimetru.

*** Distanța dintre puncte este formată din segmente cumulate ce sunt mai mici decât valoarea 1 milimetru.

**DATE DESPRE IMOBILUL NR. 7131**

Oficiul de Cadastru și Publicitate Imobiliară PRAHOVA
Biroul de Cadastru și Publicitate Imobiliară Ploiești

A. Partea I. Descrierea imobilului

TEREN Intravilan

Adresa: Loc. Gradistea, Jud. Prahova

Nr. Crt	Nr cadastral Nr. topografic	Suprafața* (mp)	Observații / Referințe
A1		823	Sector cadastral:12 Teren imprejmuit;

B. Partea II. Proprietari și acte

Inscrieri privitoare la dreptul de proprietate și alte drepturi reale		Referințe
/		
Hotarare Judecatoreasca nr. 1242, din 23/11/2011 emis de JUDECATORIA MIZIL;		
B1	Intabulare, drept de PROPRIETATE, dobandit prin lesire Din Indiviziune, cota actuala 1/1, cota initiala 1/1	A1
	1) VASILE CLAUDIA MIRELA 2) VASILE MARIUS STELIAN 3) VASILE CIPRIAN ANDREI	

C. Partea III. SARCINI .

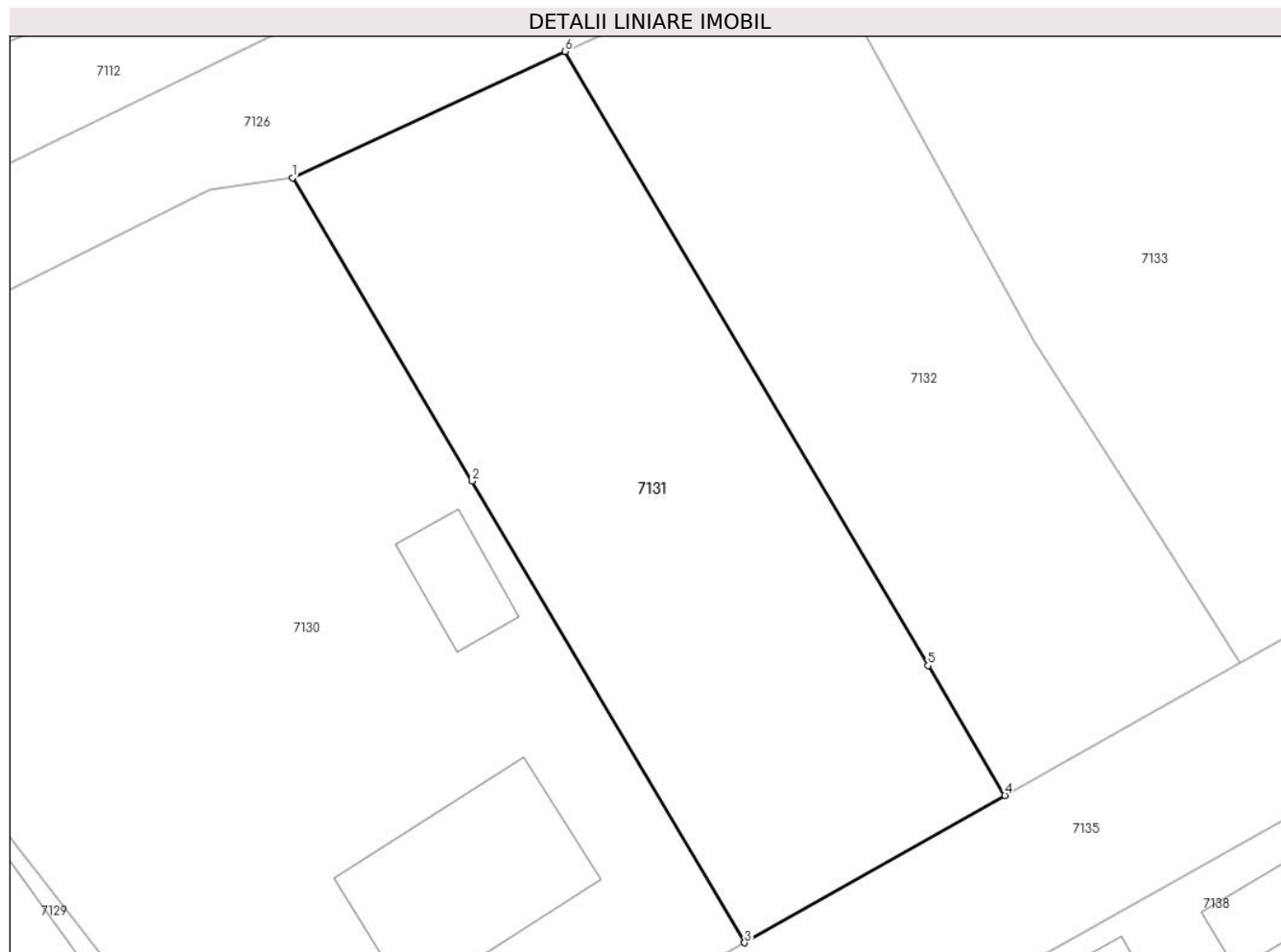
Inscrieri privind dezmembramintele dreptului de proprietate, drepturi reale de garanție și sarcini	Referințe
NU SUNT	

Anexa Nr. 1 La Partea I

Teren

Nr cadastral	Suprafața (mp)*	Observații / Referințe
	823	

* Suprafața este determinată în planul de proiecție Stereo 70.



Date referitoare la teren

Crt	Categorie folosință	Intravilan	Suprafața (mp)	Tarla	Parcelă	Nr. topo	Observații / Referințe
1	arabil	DA	823	17	491	-	

Lungime Segmente

1) Valorile lungimilor segmentelor sunt obținute din proiecție în plan.

Punct început	X / Y	Punct sfârșit	X / Y	Lungime segment (** (m)
1	619.432,839 377.722,92	2	619.442,89 377.705,927	19.743
2	619.442,89 377.705,927	3	619.458,187 377.680,067	30.046
3	619.458,187 377.680,067	4	619.472,781 377.688,314	16.763
4	619.472,781 377.688,314	5	619.468,473 377.695,597	8.462
5	619.468,473 377.695,597	6	619.448,128 377.729,992	39.962

Punct început	X / Y	Punct sfârșit	X / Y	Lungime segment (** (m)
6	619.448,128 377.729,992	1	619.432,839 377.722,92	16.845

** Lungimile segmentelor sunt determinate în planul de proiecție Stereo 70 și sunt rotunjite la 1 milimetru.

*** Distanța dintre puncte este formată din segmente cumulate ce sunt mai mici decât valoarea 1 milimetru.

**DATE DESPRE IMOBILUL NR. 7132**

Oficiul de Cadastru și Publicitate Imobiliară PRAHOVA
 Biroul de Cadastru și Publicitate Imobiliară Ploiești

A. Partea I. Descrierea imobilului

TEREN Intravilan

Adresa: Loc. Gradistea, Jud. Prahova

Nr. Crt	Nr cadastral Nr. topografic	Suprafața* (mp)	Observații / Referințe
A1		Din acte: 700 Masurata: 707	Sector cadastral:12 Teren imprejmuit;

B. Partea II. Proprietari și acte

Inscrieri privitoare la dreptul de proprietate și alte drepturi reale		Referințe
/		
Act Administrativ nr. 22921, din 22/08/1994 emis de CJSDPAT PRAHOVA;		
B1	Intabulare, drept de PROPRIETATE, dobandit prin Reconstituire, cota actuala 1/1, cota initiala 1/1 1) VASILE MARIUS	A1

C. Partea III. SARCINI .

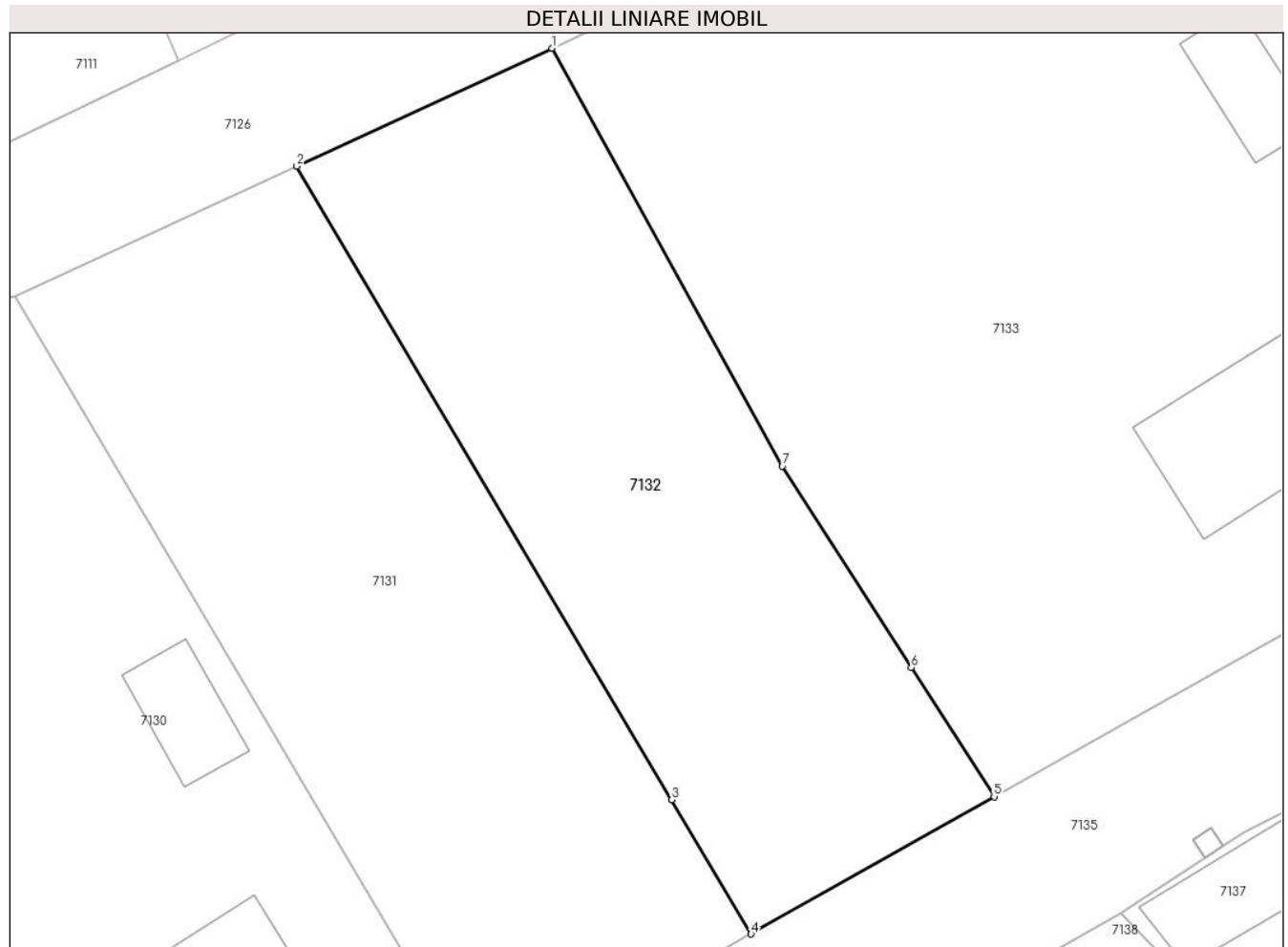
Inscrieri privind dezmembramintele dreptului de proprietate, drepturi reale de garanție și sarcini	Referințe
NU SUNT	

Anexa Nr. 1 La Partea I

Teren

Nr cadastral	Suprafața (mp)*	Observații / Referințe
	Din acte: 700 Masurata: 707	

* Suprafața este determinată în planul de proiecție Stereo 70.



Date referitoare la teren

Crt	Categorie folosință	Intra vilan	Suprafața (mp)	Tarla	Parcelă	Nr. topo	Observații / Referințe
1	curți constructii	DA	126	17	492	-	
2	arabil	DA	581	17	493	-	

Lungime Segmente

1) Valorile lungimilor segmentelor sunt obținute din proiecție în plan.

Punct început	X / Y	Punct sfârșit	X / Y	Lungime segment (** (m)
1	619.461,977 377.736,398	2	619.448,128 377.729,992	15.259
2	619.448,128 377.729,992	3	619.468,473 377.695,597	39.962
3	619.468,473 377.695,597	4	619.472,781 377.688,314	8.462
4	619.472,781 377.688,314	5	619.485,972 377.695,768	15.151

Punct început	X / Y	Punct sfârșit	X / Y	Lungime segment (** (m)
5	619.485,972 377.695,768	6	619.481,477 377.702,783	8.332
6	619.481,477 377.702,783	7	619.474,471 377.713,716	12.985
7	619.474,471 377.713,716	1	619.461,977 377.736,398	25.895

** Lungimile segmentelor sunt determinate în planul de proiecție Stereo 70 și sunt rotunjite la 1 milimetru.

*** Distanța dintre puncte este formată din segmente cumulate ce sunt mai mici decât valoarea 1 milimetru.

**DATE DESPRE IMOBILUL NR. 7133**

Oficiul de Cadastru și Publicitate Imobiliară PRAHOVA
Biroul de Cadastru și Publicitate Imobiliară Ploiești

A. Partea I. Descrierea imobilului

TEREN Intravilan

Adresa: Loc. Gradistea, Nr. 82, Jud. Prahova

Nr. Crt	Nr cadastral Nr. topografic	Suprafața* (mp)	Observații / Referințe
A1	24019	Din acte: 1.677 Masurata: 1.683	Sector cadastral:12 Teren imprejmuit;

Construcții

Crt	Nr cadastral Nr. topografic	Adresa	Observații / Referințe
A1.1	24019-C1	Loc. Gradistea, Nr. 82, Jud. Prahova	Nr. niveluri:1; S. construita la sol:91 mp; S. construita desfasurata:91 mp;
A1.2	24019-C2	Loc. Gradistea, Nr. 82, Jud. Prahova	Nr. niveluri:1; S. construita la sol:29 mp; S. construita desfasurata:29 mp;

B. Partea II. Proprietari și acte

Inscrieri privitoare la dreptul de proprietate și alte drepturi reale		Referințe
70595 / 28/05/2021		
Act Notarial nr. 423, din 26/05/1994 emis de NOTARIATUL DE STAT LOCAL MIZIL (act administrativ nr 1705 din 17.05.2021, emis de PRIMARIA BOLDESTI-GRADISTEA;hotarare judecatoreasca nr 695 din 28.04.2009, emis de JUDECATORIA MIZIL);		
B1	Intabulare, drept de PROPRIETATE, dobandit prin Hotarare Judecatoreasca, cota actuala 1/1, cota initiala 1/1 1) MINEA VICTOR	A1
B2	Intabulare, drept de PROPRIETATE, dobandit prin Construire, cota actuala 1/1, cota initiala 1/1 1) MINEA VICTOR	A1.1, A1.2

C. Partea III. SARCINI .

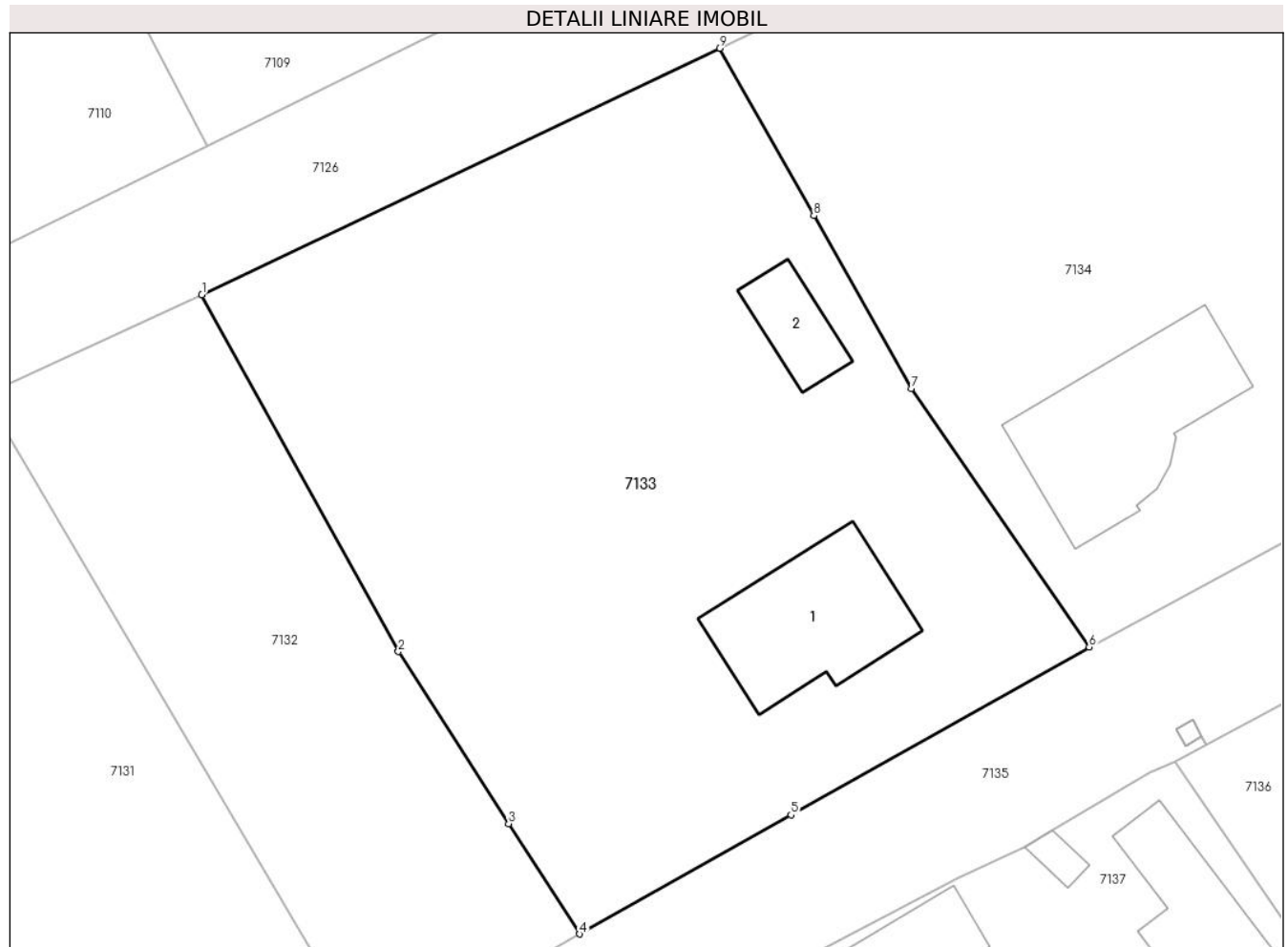
Inscrieri privind dezmembramintele dreptului de proprietate, drepturi reale de garanție și sarcini	Referințe
NU SUNT	

Anexa Nr. 1 La Partea I

Teren

Nr cadastral	Suprafața (mp)*	Observații / Referințe
24019	Din acte: 1.677 Masurata: 1.683	

* Suprafața este determinată în planul de proiecție Stereo 70.



Date referitoare la teren

Crt	Categorie folosință	Intra vilan	Suprafața (mp)	Tarla	Parcelă	Nr. topo	Observații / Referințe
1	curți constructii	DA	452	17	496	-	
2	arabil	DA	1.231	17	494, 495	-	

Date referitoare la construcții

Crt	Număr	Destinație construcție	Supraf. (mp)	Situație juridică	Observații / Referințe
A1.1	24019-C1	construcții de locuințe	91	Cu acte	Nr. niveluri:1; S. construita la sol:91 mp; S. construita desfasurata:91 mp;
A1.2	24019-C2	construcții anexa	29	Cu acte	Nr. niveluri:1; S. construita la sol:29 mp; S. construita desfasurata:29 mp;

Lungime Segmente

1) Valorile lungimilor segmentelor sunt obținute din proiecție în plan.

Punct început	X / Y	Punct sfârșit	X / Y	Lungime segment (** (m)
1	619.461,977 377.736,398	2	619.474,471 377.713,716	25.895
2	619.474,471 377.713,716	3	619.481,477 377.702,783	12.985

Punct început	X / Y	Punct sfârșit	X / Y	Lungime segment (** (m)
3	619.481,477 377.702,783	4	619.485,972 377.695,768	8.332
4	619.485,972 377.695,768	5	619.499,416 377.703,34	15.43
5	619.499,416 377.703,34	6	619.518,364 377.714,012	21.747
6	619.518,364 377.714,012	7	619.507,07 377.730,43	19.927
7	619.507,07 377.730,43	8	619.500,87 377.741,43	12.627
8	619.500,87 377.741,43	9	619.494,874 377.752,067	12.211
9	619.494,874 377.752,067	1	619.461,977 377.736,398	36.438

** Lungimile segmentelor sunt determinate în planul de proiecție Stereo 70 și sunt rotunjite la 1 milimetru.

*** Distanța dintre puncte este formată din segmente cumulate ce sunt mai mici decât valoarea 1 milimetru.

**DATE DESPRE IMOBILUL NR. 7134**

Oficiul de Cadastru și Publicitate Imobiliară PRAHOVA
Biroul de Cadastru și Publicitate Imobiliară Ploiești

A. Partea I. Descrierea imobilului

TEREN Intravilan

Adresa: Loc. Gradistea, Nr. 83, Jud. Prahova

Nr. Crt	Nr cadastral Nr. topografic	Suprafața* (mp)	Observații / Referințe
A1	20734	Din acte: 2.233 Masurata: 2.235	Sector cadastral:12 Teren imprejmuit;

Construcții

Crt	Nr cadastral Nr. topografic	Adresa	Observații / Referințe
A1.1	20734-C1	Loc. Gradistea, Nr. 83, Jud. Prahova	Nr. niveluri:1; S. construita la sol:114 mp; S. construita desfasurata:114 mp;
A1.2	20734-C2	Loc. Gradistea, Nr. 83, Jud. Prahova	Nr. niveluri:1; S. construita la sol:39 mp; S. construita desfasurata:39 mp;

B. Partea II. Proprietari și acte

Inscrieri privitoare la dreptul de proprietate și alte drepturi reale		Referințe
78702 / 22/08/2016		
Act Administrativ nr. 2121, din 17/08/2016 emis de PRIMARIA BOLDESTI GRADISTEA (act administrativ nr 2122 din 17.08.2016, emis de PRIMARIA BOLDESTI GRADISTEA;act notarial nr 1163 din 27.10.1998, emis de NP ION HURDUC);		
B1	Intabulare, drept de PROPRIETATEcumparare ca bun comun, dobandit prin Conventie, cota actuala 1/1, cota initiala 1/1 1) RADULICA AUREL 2) RADULICA VANIA-MISETA	A1
B2	Intabulare, drept de PROPRIETATE, dobandit prin Construire, cota actuala 1/1, cota initiala 1/1 1) RADULICA AUREL 2) RADULICA VANIA-MISETA	A1.1, A1.2

C. Partea III. SARCINI .

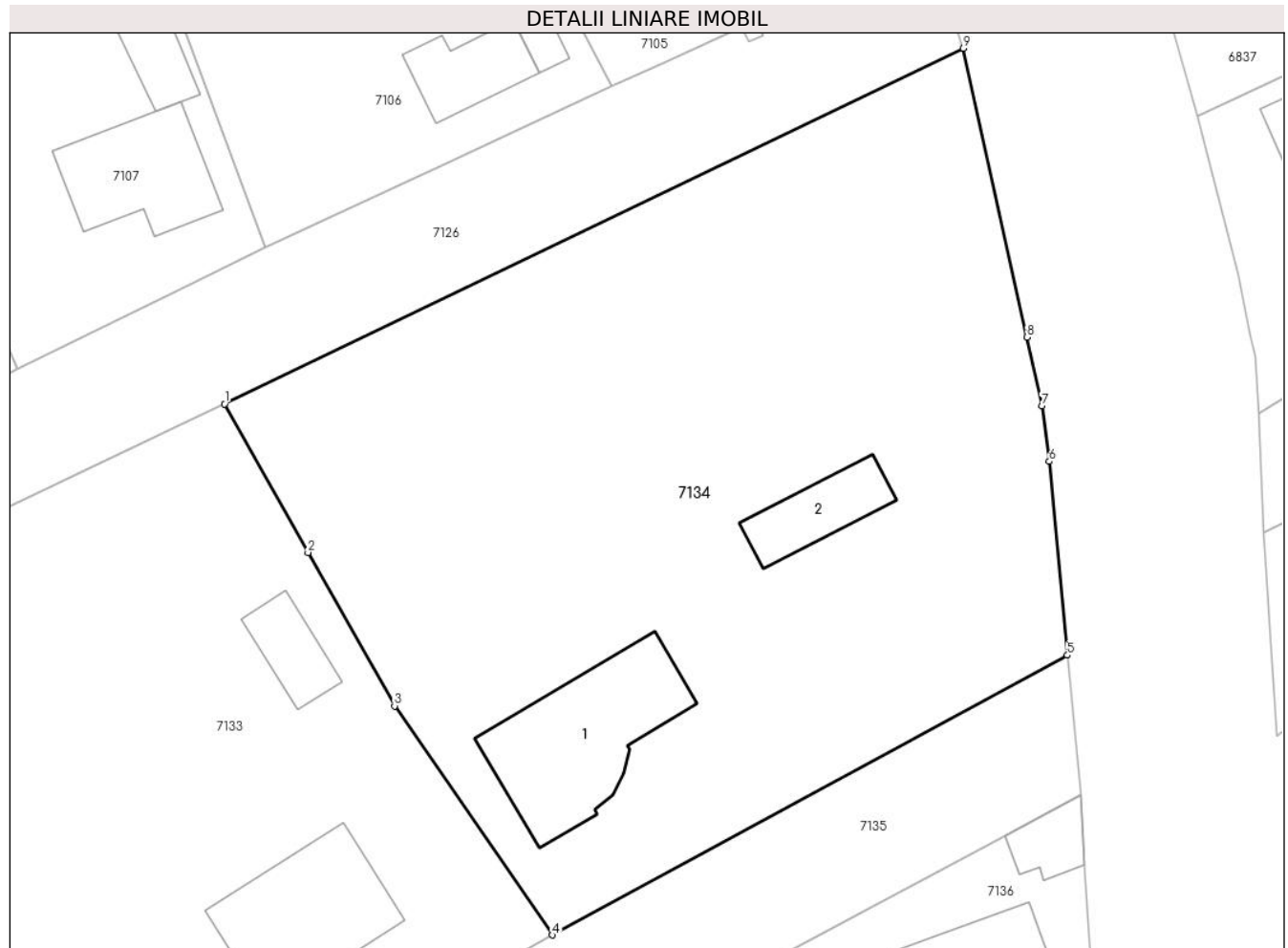
Inscrieri privind dezmembramintele dreptului de proprietate, drepturi reale de garanție și sarcini	Referințe
NU SUNT	

Anexa Nr. 1 La Partea I

Teren

Nr cadastral	Suprafața (mp)*	Observații / Referințe
20734	Din acte: 2.233 Masurata: 2.235	

* Suprafața este determinată în planul de proiecție Stereo 70.



Date referitoare la teren

Crt	Categorie folosință	Intravilan	Suprafața (mp)	Tarla	Parcelă	Nr. topo	Observații / Referințe
1	curți constructii	DA	978	17	497, 502	-	
2	arabil	DA	1.258	17	498, 499, 500, 501	-	

Date referitoare la construcții

Crt	Număr	Destinație construcție	Supraf. (mp)	Situație juridică	Observații / Referințe
A1.1	20734-C1	construcții de locuințe	114	Cu acte	Nr. niveluri:1; S. construita la sol:114 mp; S. construita desfasurata:114 mp;
A1.2	20734-C2	construcții anexa	39	Cu acte	Nr. niveluri:1; S. construita la sol:39 mp; S. construita desfasurata:39 mp;

Lungime Segmente

1) Valorile lungimilor segmentelor sunt obținute din proiecție în plan.

Punct început	X / Y	Punct sfârșit	X / Y	Lungime segment (** (m))
1	619.494,874 377.752,067	2	619.500,87 377.741,43	12.211

Punct început	X / Y	Punct sfârșit	X / Y	Lungime segment (** (m)
2	619.500,87 377.741,43	3	619.507,07 377.730,43	12.627
3	619.507,07 377.730,43	4	619.518,364 377.714,012	19.927
4	619.518,364 377.714,012	5	619.555,303 377.734,06	42.029
5	619.555,303 377.734,06	6	619.554,0 377.747,956	13.957
6	619.554,0 377.747,956	7	619.553,465 377.751,942	4.022
7	619.553,465 377.751,942	8	619.552,385 377.756,847	5.022
8	619.552,385 377.756,847	9	619.547,824 377.777,561	21.21
9	619.547,824 377.777,561	1	619.494,874 377.752,067	58.768

** Lungimile segmentelor sunt determinate în planul de proiecție Stereo 70 și sunt rotunjite la 1 milimetru.

*** Distanța dintre puncte este formată din segmente cumulate ce sunt mai mici decât valoarea 1 milimetru.

**DATE DESPRE IMOBILUL NR. 7135**

Oficiul de Cadastru și Publicitate Imobiliară PRAHOVA
Biroul de Cadastru și Publicitate Imobiliară Ploiești

A. Partea I. Descrierea imobilului

TEREN Intravilan

Adresa: Loc. Gradistea, Jud. Prahova, DS 607

Nr. Crt	Nr cadastral Nr. topografic	Suprafața* (mp)	Observații / Referințe
A1	23992	Din acte: 3.194 Masurata: 3.111	Sector cadastral:12 Teren neimprejmuit;

B. Partea II. Proprietari și acte

Inscrieri privitoare la dreptul de proprietate și alte drepturi reale		Referințe
75864 / 11/08/2020		
Act Normativ nr. 251, din 21/04/2010 emis de Guvernul Romaniei (act administrativ nr 8 din 30.07.2008, emis de CONSILIUL LOCAL BOLDESTI-GRADISTEA;act administrativ nr 19 din 29.07.2020, emis de CONSILIUL LOCAL BOLDESTI-GRADISTEA);		
B1	Intabulare, drept de PROPRIETATE, dobandit prin Lege, cota actuala 1/1, cota initiala 1/1 1) COMUNA BOLDEȘTI GRĂDIȘTEA , CIF:2843760, (domeniul public)	A1

C. Partea III. SARCINI .

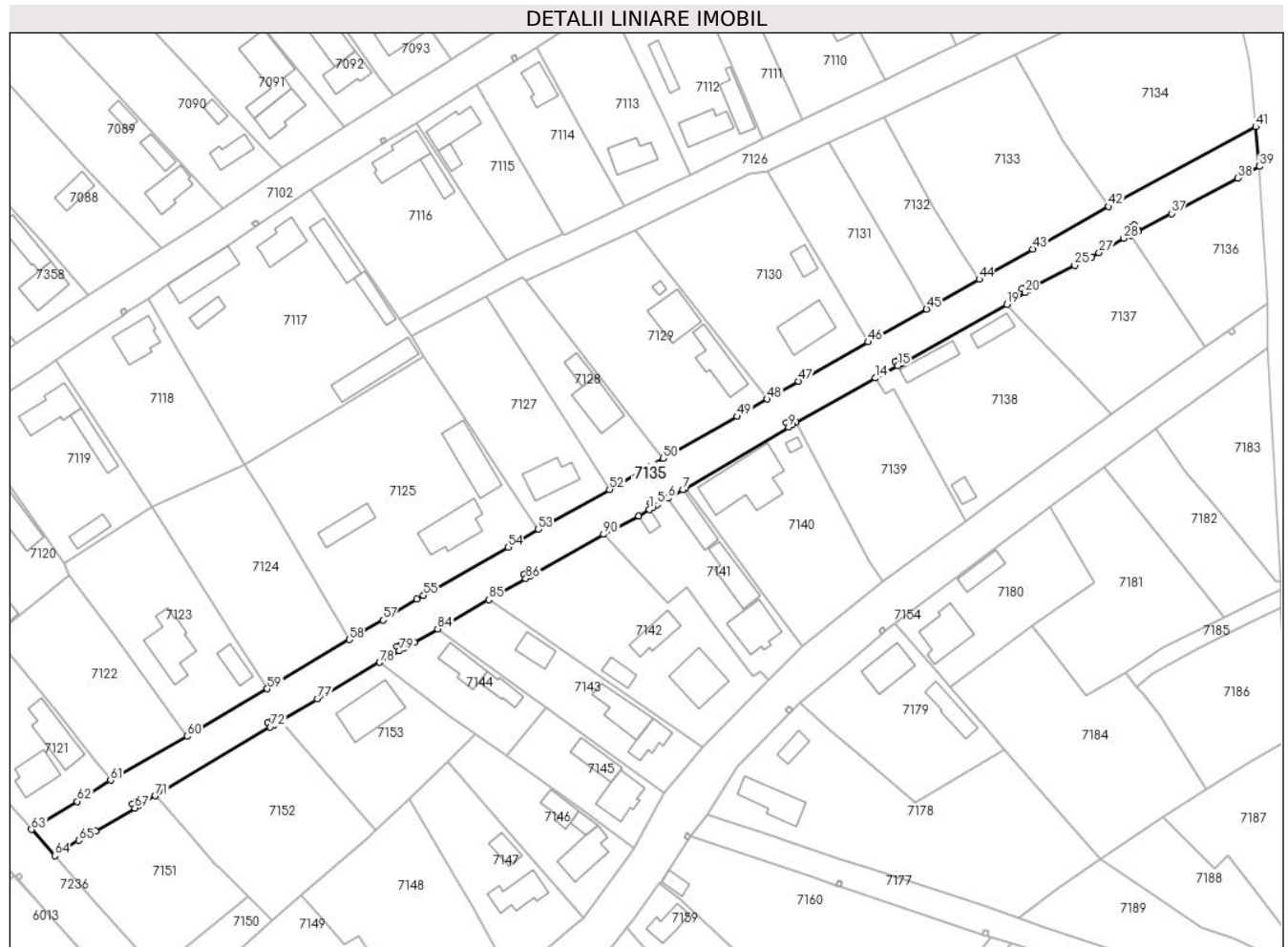
Inscrieri privind dezmembramintele dreptului de proprietate, drepturi reale de garanție și sarcini	Referințe
NU SUNT	

Anexa Nr. 1 La Partea I

Teren

Nr cadastral	Suprafața (mp)*	Observații / Referințe
23992	Din acte: 3.194 Masurata: 3.111	

* Suprafața este determinată în planul de proiecție Stereo 70.



Date referitoare la teren

Crt	Categorie folosință	Intra vilan	Suprafața (mp)	Tarla	Parcelă	Nr. topo	Observații / Referințe
1	drum	DA	3.111	17	DS 607	-	

Lungime Segmente

1) Valorile lungimilor segmentelor sunt obținute din proiecție în plan.

Punct început	X / Y	Punct sfârșit	X / Y	Lungime segment	Punct început	X / Y	Punct sfârșit	X / Y	Lungime segment	Punct început	X / Y	Punct sfârșit	X / Y	Lungime segment
1	619.403,256 377.638,075	2	619.404,18 377.638,613	1.069	2	619.404,18 377.638,613	3	619.403,576 377.639,65	1.2	3	619.403,576 377.639,65	4	619.404,614 377.640,254	1.201
4	619.404,614 377.640,254	5	619.405,217 377.639,217	1.2	5	619.405,217 377.639,217	6	619.407,997 377.640,835	3.217	6	619.407,997 377.640,835	7	619.411,66 377.642,979	4.244
7	619.411,66 377.642,979	8	619.412,329 377.643,355	0.767	8	619.412,329 377.643,355	9	619.438,172 377.658,685	30.048	9	619.438,172 377.658,685	10	619.437,56 377.659,717	1.2
10	619.437,56 377.659,717	11	619.438,592 377.660,33	1.2	11	619.438,592 377.660,33	12	619.439,204 377.659,298	1.2	12	619.439,204 377.659,298	13	619.440,092 377.659,824	1.032
13	619.440,092 377.659,824	14	619.459,884 377.670,977	22.718	14	619.459,884 377.670,977	15	619.465,511 377.674,127	6.449	15	619.465,511 377.674,127	16	619.464,925 377.675,174	1.2

Punct început	X / Y	Punct sfârșit	X / Y	Lungime segment	Punct început	X / Y	Punct sfârșit	X / Y	Lungime segment	Punct început	X / Y	Punct sfârșit	X / Y	Lungime segment
16	619.464,925 377.675,174	17	619.465,972 377.675,76	1.2	17	619.465,972 377.675,76	18	619.466,559 377.674,713	1.2	18	619.466,559 377.674,713	19	619.492,884 377.689,447	30.168
19	619.492,884 377.689,447	20	619.497,424 377.692,42	5.427	20	619.497,424 377.692,42	21	619.496,767 377.693,424	1.2	21	619.496,767 377.693,424	22	619.497,771 377.694,082	1.2
22	619.497,771 377.694,082	23	619.498,428 377.693,078	1.2	23	619.498,428 377.693,078	24	619.499,52 377.693,793	1.305	24	619.499,52 377.693,793	25	619.509,959 377.699,318	11.811
25	619.509,959 377.699,318	26	619.514,247 377.701,331	4.737	26	619.514,247 377.701,331	27	619.516,065 377.702,403	2.111	27	619.516,065 377.702,403	28	619.522,239 377.706,043	7.167
28	619.522,239 377.706,043	29	619.523,834 377.706,748	1.744	29	619.523,834 377.706,748	30	619.525,805 377.707,799	2.234	30	619.525,805 377.707,799	31	619.525,531 377.708,312	0.582
31	619.525,531 377.708,312	32	619.524,475 377.707,749	1.197	32	619.524,475 377.707,749	33	619.523,91 377.708,808	1.2	33	619.523,91 377.708,808	34	619.524,969 377.709,372	1.2
34	619.524,969 377.709,372	35	619.525,534 377.708,314	1.199	35	619.525,534 377.708,314	36	619.525,807 377.707,801	0.581	36	619.525,807 377.707,801	37	619.534,189 377.712,273	9.5
37	619.534,189 377.712,273	38	619.550,831 377.721,153	18.863	38	619.550,831 377.721,153	39	619.556,277 377.724,063	6.175	39	619.556,277 377.724,063	40	619.556,266 377.724,258	0.195
40	619.556,266 377.724,258	41	619.555,303 377.734,06	9.849	41	619.555,303 377.734,06	42	619.518,364 377.714,012	42.029	42	619.518,364 377.714,012	43	619.499,416 377.703,34	21.747
43	619.499,416 377.703,34	44	619.485,972 377.695,768	15.43	44	619.485,972 377.695,768	45	619.472,781 377.688,314	15.151	45	619.472,781 377.688,314	46	619.458,187 377.680,067	16.763
46	619.458,187 377.680,067	47	619.440,705 377.670,191	20.079	47	619.440,705 377.670,191	48	619.432,8 377.665,726	9.079	48	619.432,8 377.665,726	49	619.425,198 377.661,358	8.768
49	619.425,198 377.661,358	50	619.406,791 377.650,782	21.229	50	619.406,791 377.650,782	51	619.403,43 377.648,861	3.871	51	619.403,43 377.648,861	52	619.393,248 377.643,041	11.728
52	619.393,248 377.643,041	53	619.375,354 377.633,058	20.49	53	619.375,354 377.633,058	54	619.367,824 377.628,559	8.772	54	619.367,824 377.628,559	55	619.346,614 377.616,456	24.42
55	619.346,614 377.616,456	56	619.344,932 377.615,496	1.937	56	619.344,932 377.615,496	57	619.336,395 377.610,32	9.984	57	619.336,395 377.610,32	58	619.327,968 377.605,381	9.768
58	619.327,968 377.605,381	59	619.307,434 377.593,002	23.977	59	619.307,434 377.593,002	60	619.287,364 377.581,1	23.334	60	619.287,364 377.581,1	61	619.268,106 377.570,078	22.189
61	619.268,106 377.570,078	62	619.259,75 377.564,764	9.903	62	619.259,75 377.564,764	63	619.248,268 377.557,738	13.461	63	619.248,268 377.557,738	64	619.254,164 377.551,177	8.821
64	619.254,164 377.551,177	65	619.260,106 377.555,003	7.067	65	619.260,106 377.555,003	66	619.264,338 377.557,271	4.801	66	619.264,338 377.557,271	67	619.274,176 377.563,134	11.453
67	619.274,176 377.563,134	68	619.273,561 377.564,165	1.2	68	619.273,561 377.564,165	69	619.274,592 377.564,779	1.2	69	619.274,592 377.564,779	70	619.275,207 377.563,748	1.2
70	619.275,207 377.563,748	71	619.279,327 377.566,204	4.796	71	619.279,327 377.566,204	72	619.308,152 377.583,446	33.588	72	619.308,152 377.583,446	73	619.307,536 377.584,476	1.2
73	619.307,536 377.584,476	74	619.308,566 377.585,092	1.2	74	619.308,566 377.585,092	75	619.309,182 377.584,062	1.2	75	619.309,182 377.584,062	76	619.310,713 377.584,978	1.784
76	619.310,713 377.584,978	77	619.319,969 377.590,486	10.771	77	619.319,969 377.590,486	78	619.335,573 377.599,681	18.112	78	619.335,573 377.599,681	79	619.340,539 377.602,528	5.724
79	619.340,539 377.602,528	80	619.339,942 377.603,569	1.2	80	619.339,942 377.603,569	81	619.340,984 377.604,166	1.201	81	619.340,984 377.604,166	82	619.341,58 377.603,125	1.2
82	619.341,58 377.603,125	83	619.344,371 377.604,725	3.217	83	619.344,371 377.604,725	84	619.350,173 377.608,051	6.688	84	619.350,173 377.608,051	85	619.362,995 377.615,401	14.779
85	619.362,995 377.615,401	86	619.372,266 377.620,678	10.668	86	619.372,266 377.620,678	87	619.371,673 377.621,721	1.2	87	619.371,673 377.621,721	88	619.372,715 377.622,314	1.199
88	619.372,715 377.622,314	89	619.373,309 377.621,271	1.2	89	619.373,309 377.621,271	90	619.391,75 377.631,767	21.219	90	619.391,75 377.631,767	91	619.400,57 377.636,429	9.976
91	619.400,57 377.636,429	1	619.403,256 377.638,075	3.15										

** Lungimile segmentelor sunt determinate în planul de proiecție Stereo 70 și sunt rotunjite la 1 milimetru.

*** Distanța dintre puncte este formată din segmente cumulate ce sunt mai mici decât valoarea 1 milimetru.

**DATE DESPRE IMOBILUL NR. 7136**

Oficiul de Cadastru și Publicitate Imobiliară PRAHOVA
Biroul de Cadastru și Publicitate Imobiliară Ploiești

A. Partea I. Descrierea imobilului

TEREN Intravilan

Adresa: Loc. Gradistea, Jud. Prahova

Nr. Crt	Nr cadastral Nr. topografic	Suprafața* (mp)	Observații / Referințe
A1		Din acte: 896 Masurata: 892	Sector cadastral:12 Teren imprejmuit;

Construcții

Crt	Nr cadastral Nr. topografic	Adresa	Observații / Referințe
A1.1		Loc. Gradistea, Jud. Prahova	Nr. niveluri:1; S. construita la sol:77 mp; S. construita desfasurata:77 mp;
A1.2		Loc. Gradistea, Jud. Prahova	Nr. niveluri:1; S. construita la sol:77 mp; S. construita desfasurata:111 mp;
A1.3		Loc. Gradistea, Jud. Prahova	Nr. niveluri:1; S. construita la sol:22 mp; S. construita desfasurata:22 mp;

B. Partea II. Proprietari și acte

Inscrieri privitoare la dreptul de proprietate și alte drepturi reale		Referințe
/		
Act Administrativ nr. 46515, din 14/08/1995 emis de CJSDPAT PRAHOVA;		
B1	Intabulare, drept de PROPRIETATE, dobandit prin Reconstituire, cota actuala 1/1, cota initiala 1/1 1) NEGREA COSTICA	A1
Act Administrativ nr. 879, din 20/03/2024 emis de COMUNA BOLDESTI-GRADISTEA;		
B2	Intabulare, drept de PROPRIETATE, dobandit prin Lege, cota actuala 1/1, cota initiala 1/1 1) NEGREA COSTICA	A1.1, A1.2, A1.3

C. Partea III. SARCINI .

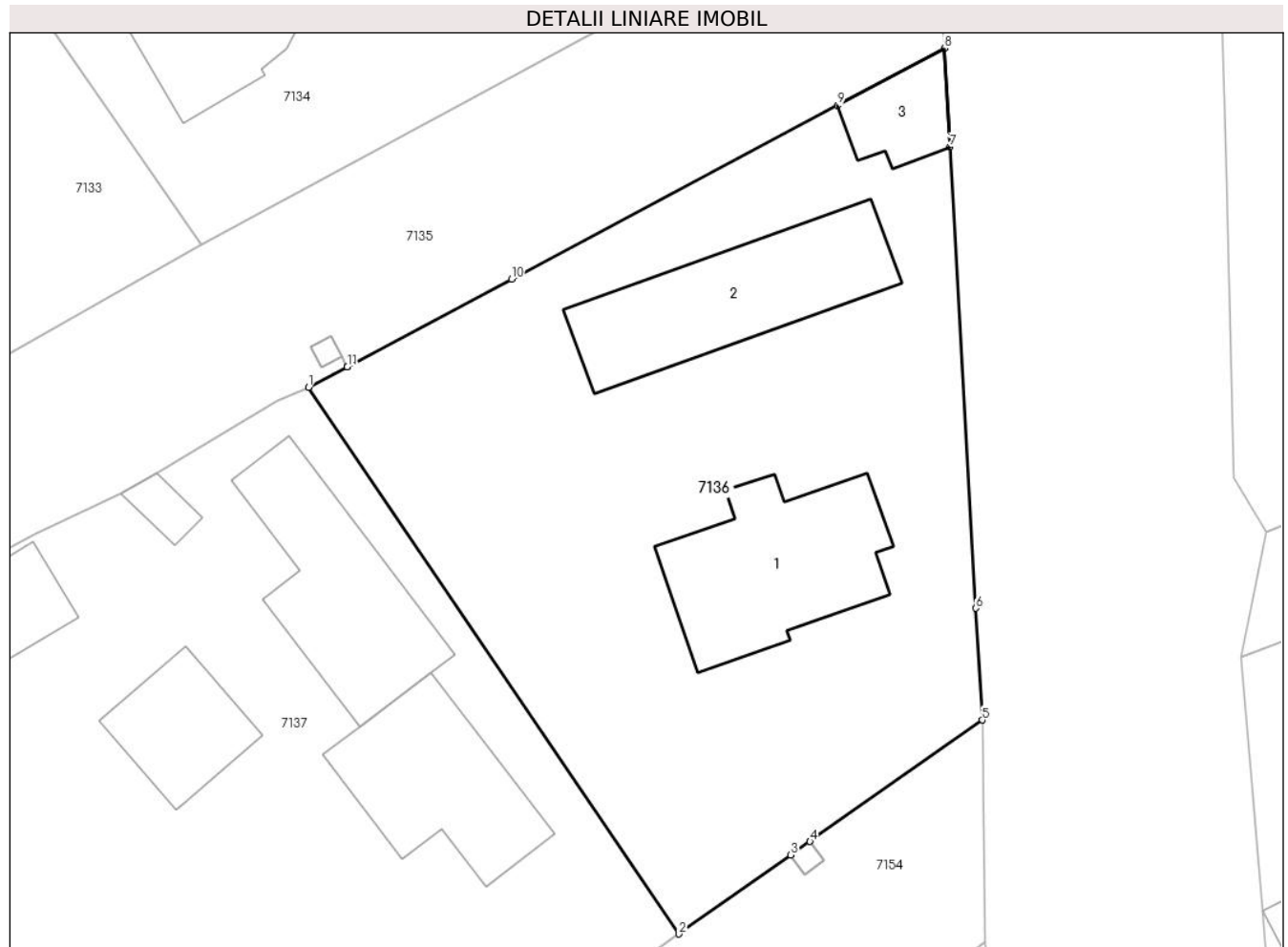
Inscrieri privind dezmembramintele dreptului de proprietate, drepturi reale de garanție și sarcini	Referințe
NU SUNT	

Anexa Nr. 1 La Partea I

Teren

Nr cadastral	Suprafața (mp)*	Observații / Referințe
	Din acte: 896 Masurata: 892	

* Suprafața este determinată în planul de proiecție Stereo 70.



Date referitoare la teren

Crt	Categorie folosință	Intra vilan	Suprafața (mp)	Tarla	Parcelă	Nr. topo	Observații / Referințe
1	curți constructii	DA	420	23	608	-	
2	arabil	DA	473	23	609, 610	-	

Date referitoare la construcții

Crt	Număr	Destinație construcție	Supraf. (mp)	Situație juridică	Observații / Referințe
A1.1		construcții de locuințe	77	Cu acte	Nr. niveluri:1; S. construita la sol:77 mp; S. construita desfasurata:77 mp;
A1.2		construcții anexa	Din acte: 111 Masurata: 77	Cu acte	Nr. niveluri:1; S. construita la sol:77 mp; S. construita desfasurata:111 mp;
A1.3		construcții anexa	22	Cu acte	Nr. niveluri:1; S. construita la sol:22 mp; S. construita desfasurata:22 mp;

Lungime Segmente

1) Valorile lungimilor segmentelor sunt obținute din proiecție în plan.

Punct început	X / Y	Punct sfârșit	X / Y	Lungime segment (** (m)
1	619.523,834 377.706,748	2	619.542,734 377.678,847	33.7

Punct început	X / Y	Punct sfârșit	X / Y	Lungime segment (** (m)
2	619.542,734 377.678,847	3	619.548,445 377.682,873	6.987
3	619.548,445 377.682,873	4	619.549,426 377.683,564	1.2
4	619.549,426 377.683,564	5	619.558,222 377.689,765	10.762
5	619.558,222 377.689,765	6	619.557,898 377.695,476	5.72
6	619.557,898 377.695,476	7	619.556,563 377.719,028	23.59
7	619.556,563 377.719,028	8	619.556,277 377.724,063	5.043
8	619.556,277 377.724,063	9	619.550,831 377.721,153	6.175
9	619.550,831 377.721,153	10	619.534,189 377.712,273	18.863
10	619.534,189 377.712,273	11	619.525,807 377.707,801	9.5
11	619.525,807 377.707,801	12	619.525,805 377.707,799	0.003
12	619.525,805 377.707,799	1	619.523,834 377.706,748	2.234

** Lungimile segmentelor sunt determinate în planul de proiecție Stereo 70 și sunt rotunjite la 1 milimetru.

*** Distanța dintre puncte este formată din segmente cumulate ce sunt mai mici decât valoarea 1 milimetru.

**DATE DESPRE IMOBILUL NR. 7137**

Oficiul de Cadastru și Publicitate Imobiliară PRAHOVA
Biroul de Cadastru și Publicitate Imobiliară Ploiești

A. Partea I. Descrierea imobilului

TEREN Intravilan

Adresa: Loc. Gradistea, Jud. Prahova

Nr. Crt	Nr cadastral Nr. topografic	Suprafața* (mp)	Observații / Referințe
A1		Din acte: 1.159 Masurata: 1.147	Sector cadastral:12 Teren imprejmuit;

Construcții

Crt	Nr cadastral Nr. topografic	Adresa	Observații / Referințe
A1.1		Loc. Gradistea, Jud. Prahova	Nr. niveluri:1; S. construita la sol:63 mp; S. construita desfasurata:63 mp;
A1.2		Loc. Gradistea, Jud. Prahova	Nr. niveluri:1; S. construita la sol:71 mp; S. construita desfasurata:71 mp;
A1.3		Loc. Gradistea, Jud. Prahova	Nr. niveluri:1; S. construita la sol:35 mp; S. construita desfasurata:35 mp;
A1.4		Loc. Gradistea, Jud. Prahova	Nr. niveluri:1; S. construita la sol:40 mp; S. construita desfasurata:40 mp;
A1.5		Loc. Gradistea, Jud. Prahova	Nr. niveluri:1; S. construita la sol:7 mp; S. construita desfasurata:7 mp;
A1.6		Loc. Gradistea, Jud. Prahova	Nr. niveluri:1; S. construita la sol:38 mp; S. construita desfasurata:38 mp;

B. Partea II. Proprietari și acte

Inscrieri privitoare la dreptul de proprietate și alte drepturi reale		Referințe
/		
Hotarare Judecatoreasca nr. 463, din 16/05/2017 emis de JUDECATORIA MIZIL;		
B1	Intabulare, drept de PROPRIETATE, dobandit prin lesire Din Indiviziune, cota actuala 1/1, cota initiala 1/1 1) MINEA MIHAI	A1, A1.1, A1.2, A1.3, A1.4, A1.5, A1.6

C. Partea III. SARCINI .

Inscrieri privind dezmembramintele dreptului de proprietate, drepturi reale de garanție și sarcini	Referințe
NU SUNT	

Anexa Nr. 1 La Partea I

Teren

Nr cadastral	Suprafața (mp)*	Observații / Referințe
	Din acte: 1.159 Masurata: 1.147	

* Suprafața este determinată în planul de proiecție Stereo 70.



Date referitoare la teren

Crt	Categorie folosință	Intra vilan	Suprafața (mp)	Tarla	Parcelă	Nr. topo	Observații / Referințe
1	curți constructii	DA	637	23	611	-	
2	arabil	DA	510	23	613, 612	-	

Date referitoare la construcții

Crt	Număr	Destinație construcție	Supraf. (mp)	Situație juridică	Observații / Referințe
A1.1		construcții de locuințe	63	Cu acte	Nr. niveluri:1; S. construita la sol:63 mp; S. construita desfasurata:63 mp;
A1.2		construcții anexa	71	Cu acte	Nr. niveluri:1; S. construita la sol:71 mp; S. construita desfasurata:71 mp;
A1.3		construcții anexa	35	Cu acte	Nr. niveluri:1; S. construita la sol:35 mp; S. construita desfasurata:35 mp;
A1.4		construcții anexa	40	Cu acte	Nr. niveluri:1; S. construita la sol:40 mp; S. construita desfasurata:40 mp;
A1.5		construcții anexa	7	Cu acte	Nr. niveluri:1; S. construita la sol:7 mp; S. construita desfasurata:7 mp;
A1.6		construcții anexa	38	Cu acte	Nr. niveluri:1; S. construita la sol:38 mp; S. construita desfasurata:38 mp;

Lungime Segmente

1) Valorile lungimilor segmentelor sunt obținute din proiecție în plan.

Punct început	X / Y	Punct sfârșit	X / Y	Lungime segment (** (m)
1	619.516,065 377.702,403	2	619.514,247 377.701,331	2.111
2	619.514,247 377.701,331	3	619.509,959 377.699,318	4.737
3	619.509,959 377.699,318	4	619.499,52 377.693,793	11.811
4	619.499,52 377.693,793	5	619.498,428 377.693,078	1.305
5	619.498,428 377.693,078	6	619.497,424 377.692,42	1.2
6	619.497,424 377.692,42	7	619.492,884 377.689,447	5.427
7	619.492,884 377.689,447	8	619.497,823 377.684,299	7.134
8	619.497,823 377.684,299	9	619.509,749 377.671,867	17.227
9	619.509,749 377.671,867	10	619.519,169 377.662,047	13.608
10	619.519,169 377.662,047	11	619.535,389 377.673,61	19.92
11	619.535,389 377.673,61	12	619.542,734 377.678,847	9.021
12	619.542,734 377.678,847	13	619.523,834 377.706,748	33.7
13	619.523,834 377.706,748	14	619.522,239 377.706,043	1.744
14	619.522,239 377.706,043	1	619.516,065 377.702,403	7.167

** Lungimile segmentelor sunt determinate în planul de proiecție Stereo 70 și sunt rotunjite la 1 milimetru.

*** Distanța dintre puncte este formată din segmente cumulate ce sunt mai mici decât valoarea 1 milimetru.

**DATE DESPRE IMOBILUL NR. 7138**

Oficiul de Cadastru și Publicitate Imobiliară PRAHOVA
Biroul de Cadastru și Publicitate Imobiliară Ploiești

A. Partea I. Descrierea imobilului

TEREN Intravilan

Nr. CF vechi:116(e:116)

Nr. cadastral vechi:159

Adresa: Loc. Gradistea, Jud. Prahova

Nr. Crt	Nr cadastral Nr. topografic	Suprafața* (mp)	Observații / Referințe
A1	20116	Din acte: 1.644 Masurata: 1.614	Sector cadastral:12 Teren imprejmuit;

Construcții

Crt	Nr cadastral Nr. topografic	Adresa	Observații / Referințe
A1.1	20116-C1	Loc. Gradistea, Jud. Prahova	Nr. niveluri:1; S. construita la sol:98 mp; S. construita desfasurata:98 mp;
A1.2	20116-C2	Loc. Gradistea, Jud. Prahova	Nr. niveluri:1; S. construita la sol:40 mp; S. construita desfasurata:40 mp;
A1.3	20116-C3	Loc. Gradistea, Jud. Prahova	Nr. niveluri:1; S. construita la sol:61 mp; S. construita desfasurata:61 mp;
A1.4	20116-C4	Loc. Gradistea, Jud. Prahova	Nr. niveluri:1; S. construita la sol:23 mp; S. construita desfasurata:23 mp;

B. Partea II. Proprietari și acte

Inscrieri privitoare la dreptul de proprietate și alte drepturi reale	Referințe
33976 / 29/11/2005	
Act Notarial nr. 1962, din 23/11/2005 emis de NP ION HURDUC;	
B1	Intabulare, drept de PROPRIETATEcumparare ca bun comun, dobandit prin Conventie, cota actuala 1/1, cota initiala 1/1 1) DRAGAN NICOLETA MIRELA 2) DRAGAN SORIN, (soti)
65481 / 16/12/2009	
Act Notarial nr. 916, din 15/12/2009 emis de NP RADU FLORINA;	
B3	se noteaza interdictiile de instrainare, dezmembrare, ipotecare, grevare, inchiriere in favoarea BANCA COMERCIALA ROMANA S.A.
42614 / 26/05/2020	
Act Administrativ nr. 33976, din 29/11/2005 emis de OCPI PRAHOVA;	
B4	se indreapta din oficiu eroarea materiala strecurata in cuprinsul prezentei carti funciare in sensul ca imobilul constructie C4 are suprafata construita de 40,28 mp.

C. Partea III. SARCINI

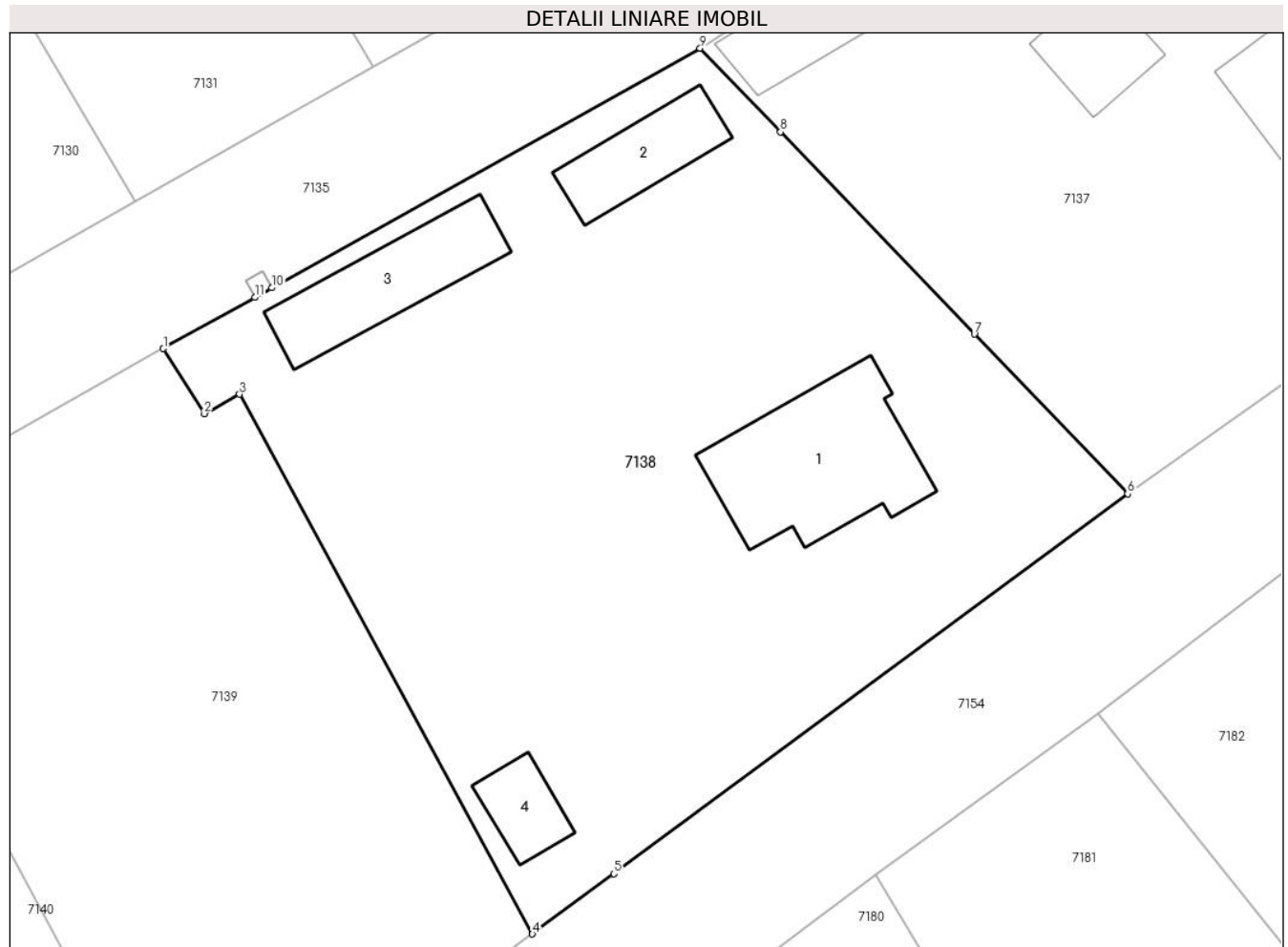
Inscrieri privind dezmembramintele dreptului de proprietate, drepturi reale de garanție și sarcini	Referințe
33976 / 29/11/2005	
Act Notarial nr. 1962, din 23/11/2005 emis de NP ION HURDUC;	
C1	Intabulare, drept de UZUFRACTviager 1) LAZARESCU LORENTIU 2) LAZARESCU SMARANDA
65481 / 16/12/2009	
Act Notarial nr. 916, din 15/12/2009 emis de NP RADU FLORINA;	
C3	Intabulare, drept de IPOTECA, Valoare:17300 LEsi celelalte obligatii de plata aferente creditului 1) BANCA COMERCIALA ROMANA S.A., CIF:999999999999

Anexa Nr. 1 La Partea I

Teren

Nr cadastral	Suprafața (mp)*	Observații / Referințe
20116	Din acte: 1.644 Masurata: 1.614	

* Suprafața este determinată în planul de proiecție Stereo 70.



Date referitoare la teren

Crt	Categorie folosință	Intra vilan	Suprafața (mp)	Tarla	Parcelă	Nr. topo	Observații / Referințe
1	curți constructii	DA	559	23	614	-	
2	arabil	DA	1.055	23	615, 616	-	

Date referitoare la construcții

Crt	Număr	Destinație construcție	Supraf. (mp)	Situație juridică	Observații / Referințe
A1.1	20116-C1	construcții de locuințe	98	Cu acte	Nr. niveluri:1; S. construita la sol:98 mp; S. construita desfasurata:98 mp;
A1.2	20116-C2	construcții anexa	40	Cu acte	Nr. niveluri:1; S. construita la sol:40 mp; S. construita desfasurata:40 mp;
A1.3	20116-C3	construcții anexa	61	Cu acte	Nr. niveluri:1; S. construita la sol:61 mp; S. construita desfasurata:61 mp;
A1.4	20116-C4	construcții anexa	23	Cu acte	Nr. niveluri:1; S. construita la sol:23 mp; S. construita desfasurata:23 mp;

Lungime Segmente

1) Valorile lungimilor segmentelor sunt obținute din proiecție în plan.

Punct început	X / Y	Punct sfârșit	X / Y	Lungime segment (** (m)
---------------	-------	---------------	-------	-------------------------

Punct început	X / Y	Punct sfârșit	X / Y	Lungime segment (** (m)
1	619.459,884 377.670,977	2	619.462,403 377.666,977	4.727
2	619.462,403 377.666,977	3	619.464,568 377.668,175	2.474
3	619.464,568 377.668,175	4	619.482,573 377.634,978	37.765
4	619.482,573 377.634,978	5	619.487,589 377.638,688	6.239
5	619.487,589 377.638,688	6	619.519,169 377.662,047	39.28
6	619.519,169 377.662,047	7	619.509,749 377.671,867	13.608
7	619.509,749 377.671,867	8	619.497,823 377.684,299	17.227
8	619.497,823 377.684,299	9	619.492,884 377.689,447	7.134
9	619.492,884 377.689,447	10	619.466,559 377.674,713	30.168
10	619.466,559 377.674,713	11	619.465,511 377.674,127	1.201
11	619.465,511 377.674,127	1	619.459,884 377.670,977	6.449

** Lungimile segmentelor sunt determinate în planul de proiecție Stereo 70 și sunt rotunjite la 1 milimetru.

*** Distanța dintre puncte este formată din segmente cumulate ce sunt mai mici decât valoarea 1 milimetru.

**DATE DESPRE IMOBILUL NR. 7139**

Oficiul de Cadastru și Publicitate Imobiliară PRAHOVA
 Biroul de Cadastru și Publicitate Imobiliară Ploiești

A. Partea I. Descrierea imobilului

TEREN Intravilan

Adresa: Loc. Gradistea, Jud. Prahova

Nr. Crt	Nr cadastral Nr. topografic	Suprafața* (mp)	Observații / Referințe
A1		Din acte: 1.113 Masurata: 1.120	Sector cadastral:12 Teren imprejmuit;

B. Partea II. Proprietari și acte

Inscrieri privitoare la dreptul de proprietate și alte drepturi reale		Referințe
/		
Act Notarial nr. 1045, din 12/06/2017 emis de BIN CALIN MARIA;		
B1	Intabulare, drept de PROPRIETATE, dobandit prin lesire Din Indiviziune, cota actuala 1/1, cota initiala 1/1 1) IONESCU PETRICA	A1

C. Partea III. SARCINI .

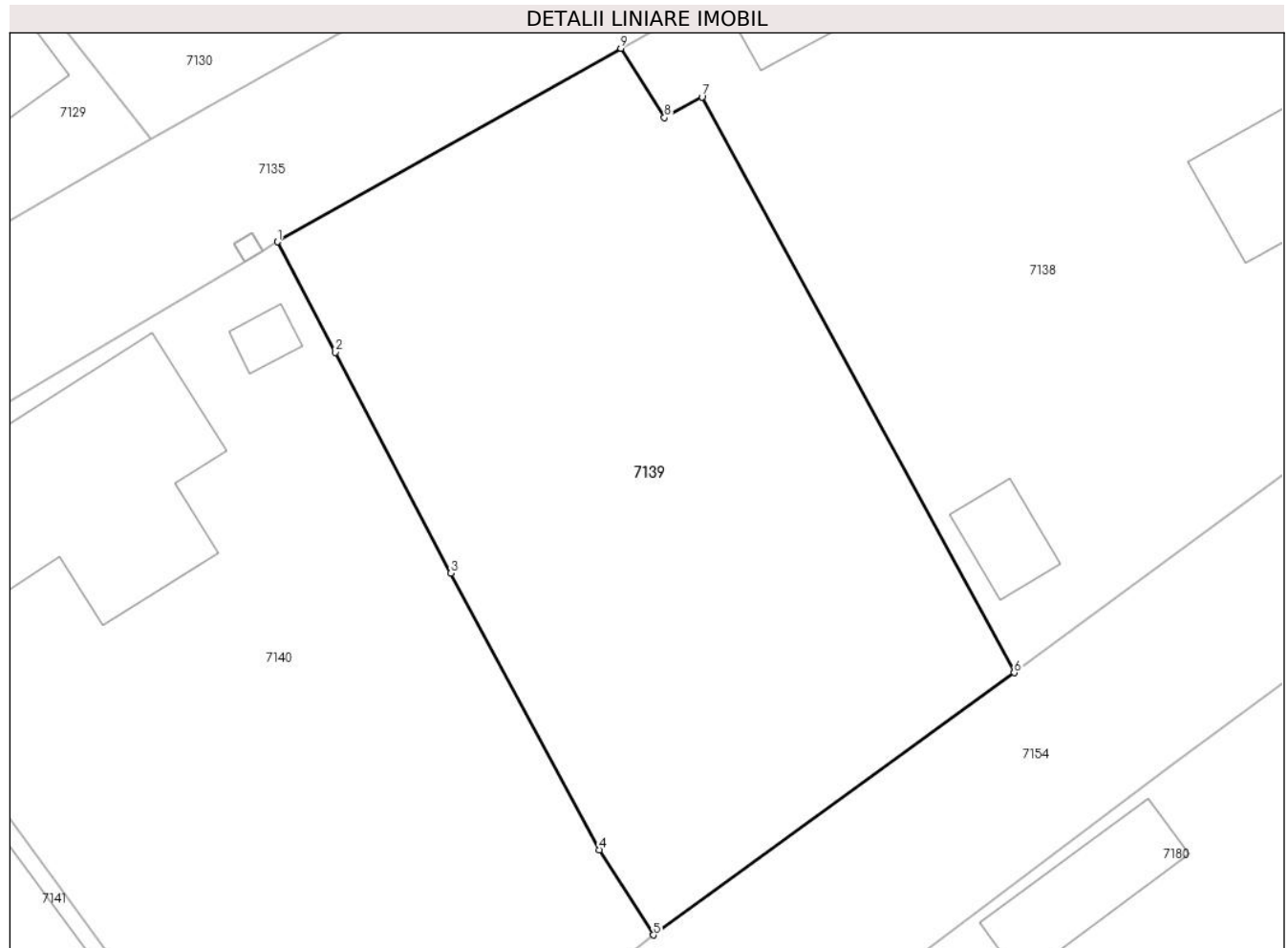
Inscrieri privind dezmembramintele dreptului de proprietate, drepturi reale de garanție și sarcini	Referințe
NU SUNT	

Anexa Nr. 1 La Partea I

Teren

Nr cadastral	Suprafața (mp)*	Observații / Referințe
	Din acte: 1.113 Masurata: 1.120	

* Suprafața este determinată în planul de proiecție Stereo 70.



Date referitoare la teren

Crt	Categorie folosință	Intra vilan	Suprafața (mp)	Tarla	Parcelă	Nr. topo	Observații / Referințe
1	arabil	DA	1.120	23	617, 618	-	

Lungime Segmente

1) Valorile lungimilor segmentelor sunt obținute din proiecție în plan.

Punct început	X / Y	Punct sfârșit	X / Y	Lungime segment (** (m)
1	619.440,092 377.659,824	2	619.443,429 377.653,451	7.194
2	619.443,429 377.653,451	3	619.450,091 377.640,722	14.367
3	619.450,091 377.640,722	4	619.458,656 377.624,766	18.109
4	619.458,656 377.624,766	5	619.461,761 377.619,853	5.812
5	619.461,761 377.619,853	6	619.482,573 377.634,978	25.728

Punct început	X / Y	Punct sfârșit	X / Y	Lungime segment (** (m)
6	619.482,573 377.634,978	7	619.464,568 377.668,175	37.765
7	619.464,568 377.668,175	8	619.462,403 377.666,977	2.474
8	619.462,403 377.666,977	9	619.459,884 377.670,977	4.727
9	619.459,884 377.670,977	1	619.440,092 377.659,824	22.718

** Lungimile segmentelor sunt determinate în planul de proiecție Stereo 70 și sunt rotunjite la 1 milimetru.

*** Distanța dintre puncte este formată din segmente cumulate ce sunt mai mici decât valoarea 1 milimetru.

**DATE DESPRE IMOBILUL NR. 7140**

Oficiul de Cadastru și Publicitate Imobiliară PRAHOVA
Biroul de Cadastru și Publicitate Imobiliară Ploiești

A. Partea I. Descrierea imobilului

TEREN Intravilan

Adresa: Loc. Gradistea, Jud. Prahova

Nr. Crt	Nr cadastral Nr. topografic	Suprafața* (mp)	Observații / Referințe
A1	25813	Din acte: 1.388 Masurata: 1.360	Sector cadastral:12 Teren imprejmuit;

Construcții

Crt	Nr cadastral Nr. topografic	Adresa	Observații / Referințe
A1.1	25813-C1	Loc. Gradistea, Jud. Prahova	Nr. niveluri:1; S. construita la sol:202 mp; S. construita desfasurata:202 mp; Camin cultural
A1.2	25813-C2	Loc. Gradistea, Jud. Prahova	Nr. niveluri:1; S. construita la sol:9 mp; S. construita desfasurata:9 mp;

B. Partea II. Proprietari și acte

Inscrieri privitoare la dreptul de proprietate și alte drepturi reale		Referințe
71324 / 30/05/2022		
Act Administrativ nr. 21, din 28/11/1997 emis de CONSILIUL LOCAL BOLDESTI GRADISTEA (act administrativ nr 2132 din 09.06.2022, emis de Primaria Boldesti-Gradistea;act normativ nr 251 din 21.10.2010, emis de Guvernul Romaniei;act administrativ nr 1965 din 26.05.2022, emis de Primaria Boldesti-Gradistea);		
B1	Intabulare, drept de PROPRIETATE, dobandit prin Lege, cota actuala 1/1, cota initiala 1/1 1) COMUNA BOLDESTI GRADISTEA, CIF:2843760, (domeniul public)	A1
B2	Intabulare, drept de PROPRIETATE, dobandit prin Lege, cota actuala 1/1, cota initiala 1/1 1) COMUNA BOLDESTI GRADISTEA, CIF:2843760, DOMENIUL PUBLIC	A1.1, A1.2

C. Partea III. SARCINI .

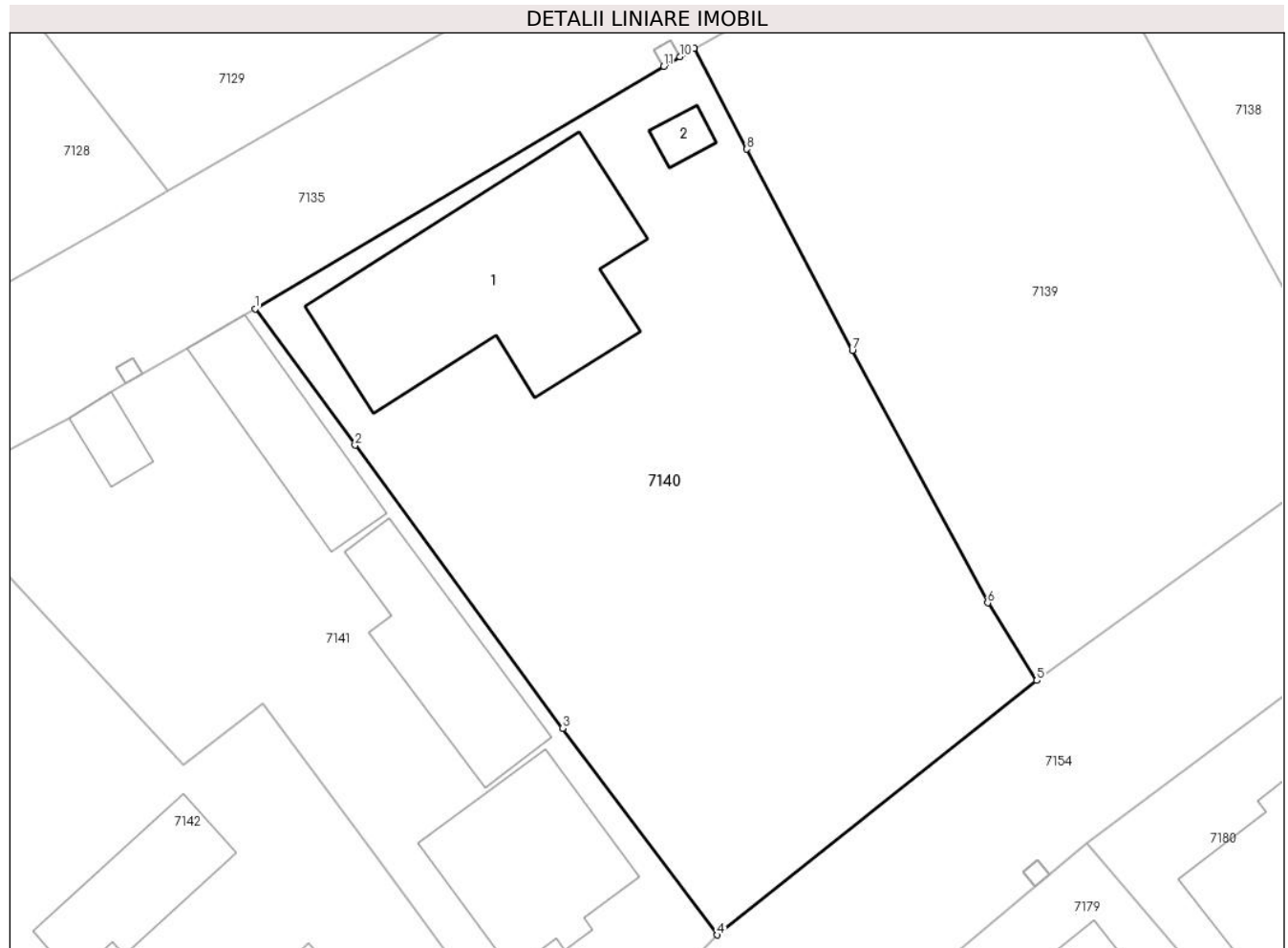
Inscrieri privind dezmembramintele dreptului de proprietate, drepturi reale de garanție și sarcini	Referințe
NU SUNT	

Anexa Nr. 1 La Partea I

Teren

Nr cadastral	Suprafața (mp)*	Observații / Referințe
25813	Din acte: 1.388 Masurata: 1.360	

* Suprafața este determinată în planul de proiecție Stereo 70.



Date referitoare la teren

Crt	Categorie folosință	Intra vilan	Suprafața (mp)	Tarla	Parcelă	Nr. topo	Observații / Referințe
1	curți constructii	DA	401	23	620	-	
2	arabil	DA	959	23	619, 621	-	

Date referitoare la construcții

Crt	Număr	Destinație construcție	Supraf. (mp)	Situație juridică	Observații / Referințe
A1.1	25813-C1	construcții administrative și social culturale	202	Cu acte	Nr. niveluri:1; S. construita la sol:202 mp; S. construita desfasurata:202 mp; Camin cultural
A1.2	25813-C2	construcții anexa	9	Cu acte	Nr. niveluri:1; S. construita la sol:9 mp; S. construita desfasurata:9 mp;

Lungime Segmente

1) Valorile lungimilor segmentelor sunt obținute din proiecție în plan.

Punct început	X / Y	Punct sfârșit	X / Y	Lungime segment (** (m))
1	619.412,329 377.643,355	2	619.418,654 377.634,732	10.694

Punct început	X / Y	Punct sfârșit	X / Y	Lungime segment (** (m)
2	619.418,654 377.634,732	3	619.431,781 377.616,832	22.197
3	619.431,781 377.616,832	4	619.441,551 377.603,771	16.311
4	619.441,551 377.603,771	5	619.461,761 377.619,853	25.828
5	619.461,761 377.619,853	6	619.458,656 377.624,766	5.812
6	619.458,656 377.624,766	7	619.450,091 377.640,722	18.109
7	619.450,091 377.640,722	8	619.443,429 377.653,451	14.367
8	619.443,429 377.653,451	9	619.440,092 377.659,824	7.194
9	619.440,092 377.659,824	10	619.439,204 377.659,298	1.032
10	619.439,204 377.659,298	11	619.438,172 377.658,685	1.2
11	619.438,172 377.658,685	1	619.412,329 377.643,355	30.048

** Lungimile segmentelor sunt determinate în planul de proiecție Stereo 70 și sunt rotunjite la 1 milimetru.

*** Distanța dintre puncte este formată din segmente cumulate ce sunt mai mici decât valoarea 1 milimetru.

**DATE DESPRE IMOBILUL NR. 7141**

Oficiul de Cadastru și Publicitate Imobiliară PRAHOVA
Biroul de Cadastru și Publicitate Imobiliară Ploiești

A. Partea I. Descrierea imobilului

TEREN Intravilan

Adresa: Loc. Gradistea, Str Ds 670, Jud. Prahova

Nr. Crt	Nr cadastral Nr. topografic	Suprafața* (mp)	Observații / Referințe
A1	20154	Din acte: 985 Masurata: 899	Sector cadastral:12 Teren imprejmuit;

Construcții

Crt	Nr cadastral Nr. topografic	Adresa	Observații / Referințe
A1.1	20154-C1	Loc. Gradistea, Str Ds 670, Jud. Prahova	Nr. niveluri:1; S. construita la sol:102 mp; S. construita desfasurata:102 mp;
A1.2	20154-C2	Loc. Gradistea, Str Ds 670, Jud. Prahova	Nr. niveluri:1; S. construita la sol:82 mp; S. construita desfasurata:82 mp;
A1.3		Loc. Gradistea, Jud. Prahova	Nr. niveluri:1; S. construita la sol:66 mp; S. construita desfasurata:66 mp;
A1.4		Loc. Gradistea, Jud. Prahova	Nr. niveluri:1; S. construita la sol:16 mp; S. construita desfasurata:16 mp;

B. Partea II. Proprietari și acte

Inscrieri privitoare la dreptul de proprietate și alte drepturi reale		Referințe
60553 / 07/06/2019		
Act Notarial nr. 839, din 05/06/2019 emis de NP Calin Maria;		
B3	Intabulare, drept de PROPRIETATEintretinere, dobandit prin Conventie, cota actuala 1/1, cota initiala 1/1 1) BĂNICĂ CORNEL-CRISTI	A1
B4	Intabulare, drept de PROPRIETATEintretinere, dobandit prin Conventie, cota actuala 1/1, cota initiala 1/1 1) BĂNICĂ CORNEL-CRISTI	A1.1, A1.2
/		
Act Administrativ nr. 879, din 20/03/2024 emis de COMUNA BOLDESTI-GRADISTEA;		
B5	Intabulare, drept de PROPRIETATE, dobandit prin Lege, cota actuala 1/1, cota initiala 1/1 1) BĂNICĂ CORNEL-CRISTI	A1.3, A1.4

C. Partea III. SARCINI

Inscrieri privind dezmembramintele dreptului de proprietate, drepturi reale de garanție și sarcini		Referințe
60553 / 07/06/2019		
Act Notarial nr. 839, din 05/06/2019 emis de NP Calin Maria;		
C1	Intabulare, drept de IPOTECA LEGALA, Valoare:0 reprezentand contravaloarea intretinerii 1) GRIGORE CRISTIAN 2) GRIGORE IOANA	A1, A1.1, A1.2
C2	Intabulare, drept de HABITATIEviagera asupra cotei de 1/2 din constructia C1 1) GRIGORE IOANA 2) GRIGORE CRISTIAN	A1.1

Anexa Nr. 1 La Partea I

Teren

Nr cadastral	Suprafața (mp)*	Observații / Referințe
20154	Din acte: 985 Masurata: 899	

* Suprafața este determinată în planul de proiecție Stereo 70.



Date referitoare la teren

Crt	Categorie folosință	Intra vilan	Suprafața (mp)	Tarla	Parcelă	Nr. topo	Observații / Referințe
1	curți constructii	DA	511	23	622	-	
2	arabil	DA	388	23	623, 624	-	

Date referitoare la construcții

Crt	Număr	Destinație construcție	Supraf. (mp)	Situație juridică	Observații / Referințe
A1.1	20154-C1	construcții de locuințe	102	Cu acte	Nr. niveluri:1; S. construita la sol:102 mp; S. construita desfasurata:102 mp;
A1.2	20154-C2	construcții anexa	82	Cu acte	Nr. niveluri:1; S. construita la sol:82 mp; S. construita desfasurata:82 mp;
A1.3		construcții anexa	66	Cu acte	Nr. niveluri:1; S. construita la sol:66 mp; S. construita desfasurata:66 mp;
A1.4		construcții anexa	16	Cu acte	Nr. niveluri:1; S. construita la sol:16 mp; S. construita desfasurata:16 mp;

Lungime Segmente

1) Valorile lungimilor segmentelor sunt obținute din proiecție în plan.

Punct început	X / Y	Punct sfârșit	X / Y	Lungime segment (** (m)
---------------	-------	---------------	-------	-------------------------

Punct început	X / Y	Punct sfârșit	X / Y	Lungime segment (** (m)
1	619.403,256 377.638,075	2	619.400,57 377.636,429	3.15
2	619.400,57 377.636,429	3	619.391,75 377.631,767	9.976
3	619.391,75 377.631,767	4	619.407,837 377.614,559	23.556
4	619.407,837 377.614,559	5	619.412,816 377.618,378	6.275
5	619.412,816 377.618,378	6	619.420,019 377.608,681	12.08
6	619.420,019 377.608,681	7	619.429,375 377.596,086	15.69
7	619.429,375 377.596,086	8	619.431,211 377.597,348	2.228
8	619.431,211 377.597,348	9	619.433,296 377.595,318	2.91
9	619.433,296 377.595,318	10	619.441,551 377.603,771	11.815
10	619.441,551 377.603,771	11	619.431,781 377.616,832	16.311
11	619.431,781 377.616,832	12	619.418,654 377.634,732	22.197
12	619.418,654 377.634,732	13	619.412,329 377.643,355	10.694
13	619.412,329 377.643,355	14	619.411,66 377.642,979	0.767
14	619.411,66 377.642,979	15	619.407,997 377.640,835	4.244
15	619.407,997 377.640,835	16	619.405,217 377.639,217	3.217
16	619.405,217 377.639,217	17	619.404,18 377.638,613	1.2
17	619.404,18 377.638,613	1	619.403,256 377.638,075	1.069

** Lungimile segmentelor sunt determinate în planul de proiecție Stereo 70 și sunt rotunjite la 1 milimetru.

*** Distanța dintre puncte este formată din segmente cumulate ce sunt mai mici decât valoarea 1 milimetru.

**DATE DESPRE IMOBILUL NR. 7142**

Oficiul de Cadastru și Publicitate Imobiliară PRAHOVA
Biroul de Cadastru și Publicitate Imobiliară Ploiești

A. Partea I. Descrierea imobilului

TEREN Intravilan

Adresa: Loc. Gradistea, Jud. Prahova

Nr. Crt	Nr cadastral Nr. topografic	Suprafața* (mp)	Observații / Referințe
A1		Din acte: 1.509 Masurata: 1.622	Sector cadastral:12 Teren imprejmuit;

Construcții

Crt	Nr cadastral Nr. topografic	Adresa	Observații / Referințe
A1.1		Loc. Gradistea, Jud. Prahova	Nr. niveluri:1; S. construita la sol:117 mp; S. construita desfasurata:117 mp;
A1.2		Loc. Gradistea, Jud. Prahova	Nr. niveluri:1; S. construita la sol:61 mp; S. construita desfasurata:61 mp;
A1.3		Loc. Gradistea, Jud. Prahova	Nr. niveluri:1; S. construita la sol:31 mp; S. construita desfasurata:31 mp;

B. Partea II. Proprietari și acte

Inscrieri privitoare la dreptul de proprietate și alte drepturi reale		Referințe
/		
Act Administrativ nr. 22906, din 18/08/1994 emis de CJSDPAT PRAHOVA;		
B1	Intabulare, drept de PROPRIETATE, dobandit prin Constituire, cota actuala 1/1, cota initiala 1/1 1) MIHAI LEON	A1
Act Administrativ nr. 879, din 20/03/2024 emis de COMUNA BOLDESTI-GRADISTEA;		
B2	Intabulare, drept de PROPRIETATE, dobandit prin Lege, cota actuala 1/1, cota initiala 1/1 1) MIHAI LEON	A1.1, A1.2, A1.3

C. Partea III. SARCINI .

Inscrieri privind dezmembramintele dreptului de proprietate, drepturi reale de garanție și sarcini	Referințe
NU SUNT	

Anexa Nr. 1 La Partea I

Teren

Nr cadastral	Suprafața (mp)*	Observații / Referințe
	Din acte: 1.509 Masurata: 1.622	

* Suprafața este determinată în planul de proiecție Stereo 70.



Date referitoare la teren

Crt	Categorie folosință	Intra vilan	Suprafața (mp)	Tarla	Parcelă	Nr. topo	Observații / Referințe
1	curți constructii	DA	847	23	626	-	
2	arabil	DA	774	23	625, 627	-	

Date referitoare la construcții

Crt	Număr	Destinație construcție	Supraf. (mp)	Situație juridică	Observații / Referințe
A1.1		construcții de locuințe	117	Cu acte	Nr. niveluri:1; S. construita la sol:117 mp; S. construita desfasurata:117 mp;
A1.2		construcții anexa	61	Cu acte	Nr. niveluri:1; S. construita la sol:61 mp; S. construita desfasurata:61 mp;
A1.3		construcții anexa	31	Cu acte	Nr. niveluri:1; S. construita la sol:31 mp; S. construita desfasurata:31 mp;

Lungime Segmente

1) Valorile lungimilor segmentelor sunt obținute din proiecție în plan.

Punct început	X / Y	Punct sfârșit	X / Y	Lungime segment (** (m)
1	619.362,995 377.615,401	2	619.371,38 377.609,623	10.183

Punct început	X / Y	Punct sfârșit	X / Y	Lungime segment (** (m)
2	619.371,38 377.609,623	3	619.389,303 377.597,272	21.767
3	619.389,303 377.597,272	4	619.416,571 377.578,481	33.116
4	619.416,571 377.578,481	5	619.433,296 377.595,318	23.732
5	619.433,296 377.595,318	6	619.431,211 377.597,348	2.91
6	619.431,211 377.597,348	7	619.429,375 377.596,086	2.228
7	619.429,375 377.596,086	8	619.420,019 377.608,681	15.69
8	619.420,019 377.608,681	9	619.412,816 377.618,378	12.08
9	619.412,816 377.618,378	10	619.407,837 377.614,559	6.275
10	619.407,837 377.614,559	11	619.391,75 377.631,767	23.556
11	619.391,75 377.631,767	12	619.373,309 377.621,271	21.219
12	619.373,309 377.621,271	13	619.372,266 377.620,678	1.2
13	619.372,266 377.620,678	1	619.362,995 377.615,401	10.668

** Lungimile segmentelor sunt determinate în planul de proiecție Stereo 70 și sunt rotunjite la 1 milimetru.

*** Distanța dintre puncte este formată din segmente cumulate ce sunt mai mici decât valoarea 1 milimetru.

**DATE DESPRE IMOBILUL NR. 7143**

Oficiul de Cadastru și Publicitate Imobiliară PRAHOVA
Biroul de Cadastru și Publicitate Imobiliară Ploiești

A. Partea I. Descrierea imobilului

TEREN Intravilan

Adresa: Loc. Gradistea, Jud. Prahova

Nr. Crt	Nr cadastral Nr. topografic	Suprafața* (mp)	Observații / Referințe
A1		Din acte: 955 Masurata: 961	Sector cadastral:12 Teren imprejmuit;

Construcții

Crt	Nr cadastral Nr. topografic	Adresa	Observații / Referințe
A1.1		Loc. Gradistea, Jud. Prahova	Nr. niveluri:1; S. construita la sol:54 mp; S. construita desfasurata:54 mp;
A1.2		Loc. Gradistea, Jud. Prahova	Nr. niveluri:1; S. construita la sol:87 mp; S. construita desfasurata:87 mp;
A1.3		Loc. Gradistea, Jud. Prahova	Nr. niveluri:1; S. construita la sol:47 mp; S. construita desfasurata:47 mp;

B. Partea II. Proprietari și acte

Inscrieri privitoare la dreptul de proprietate și alte drepturi reale		Referințe
/		
Act Administrativ nr. 46518, din 14/08/1995 emis de CJSDPAT PRAHOVA;		
B1	Intabulare, drept de PROPRIETATE, dobandit prin Reconstituire, cota actuala 1/1, cota initiala 1/1 1) ALDEA PETRE	A1
Act Administrativ nr. 879, din 20/03/2024 emis de COMUNA BOLDESTI-GRADISTEA;		
B2	Intabulare, drept de PROPRIETATE, dobandit prin Lege, cota actuala 1/1, cota initiala 1/1 1) ALDEA PETRE	A1.1, A1.2, A1.3

C. Partea III. SARCINI .

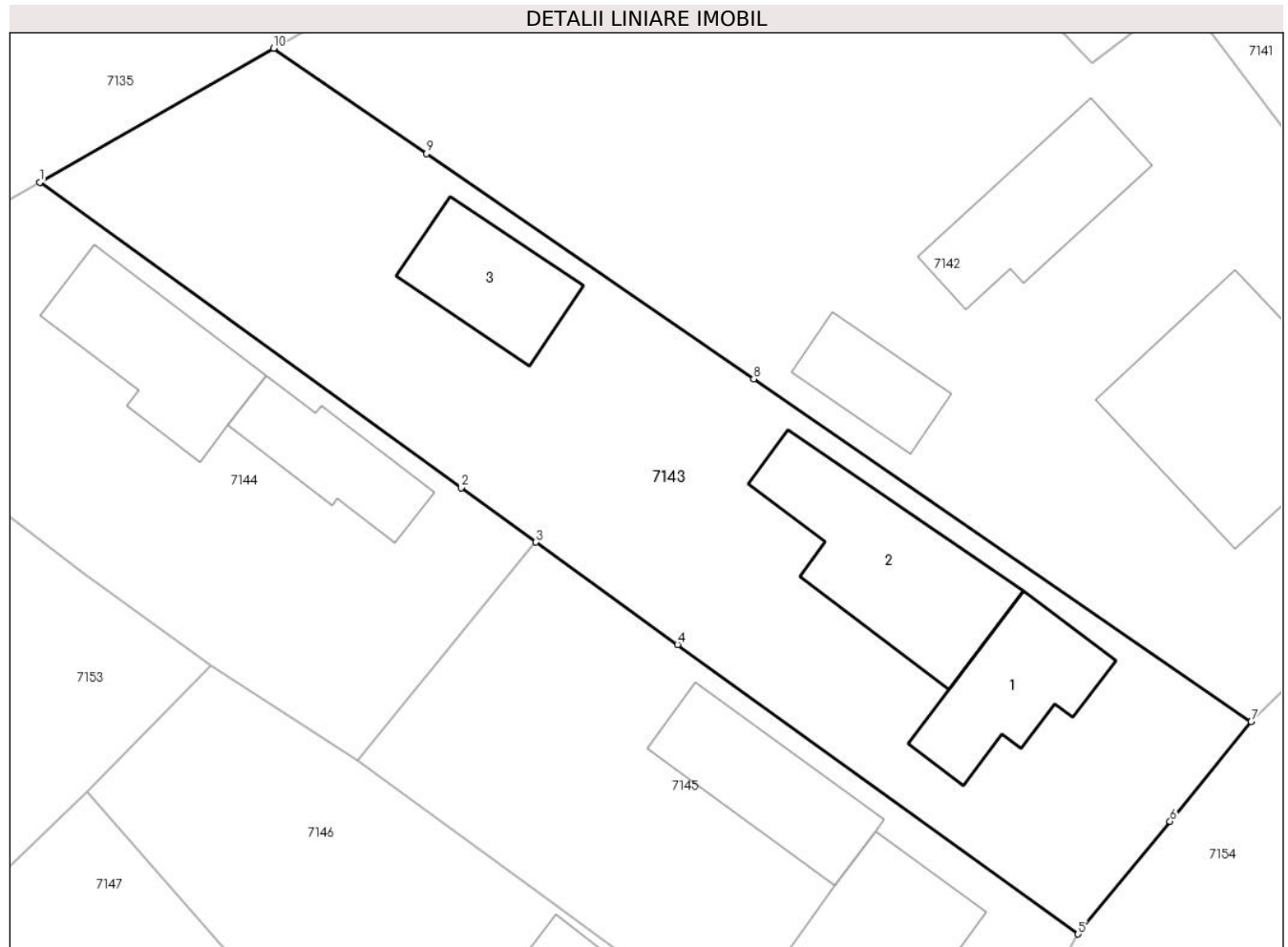
Inscrieri privind dezmembramintele dreptului de proprietate, drepturi reale de garanție și sarcini	Referințe
NU SUNT	

Anexa Nr. 1 La Partea I

Teren

Nr cadastral	Suprafața (mp)*	Observații / Referințe
	Din acte: 955 Masurata: 961	

* Suprafața este determinată în planul de proiecție Stereo 70.



Date referitoare la teren

Crt	Categorie folosință	Intra vilan	Suprafața (mp)	Tarla	Parcelă	Nr. topo	Observații / Referințe
1	curți constructii	DA	393	23	628	-	
2	arabil	DA	568	23	629	-	

Date referitoare la construcții

Crt	Număr	Destinație construcție	Supraf. (mp)	Situație juridică	Observații / Referințe
A1.1		construcții de locuințe	54	Cu acte	Nr. niveluri:1; S. construita la sol:54 mp; S. construita desfasurata:54 mp;
A1.2		construcții anexa	87	Cu acte	Nr. niveluri:1; S. construita la sol:87 mp; S. construita desfasurata:87 mp;
A1.3		construcții anexa	47	Cu acte	Nr. niveluri:1; S. construita la sol:47 mp; S. construita desfasurata:47 mp;

Lungime Segmente

1) Valorile lungimilor segmentelor sunt obținute din proiecție în plan.

Punct început	X / Y	Punct sfârșit	X / Y	Lungime segment (** (m)
1	619.350,173 377.608,051	2	619.373,262 377.591,308	28.521

Punct început	X / Y	Punct sfârșit	X / Y	Lungime segment (** (m)
2	619.373,262 377.591,308	3	619.377,366 377.588,332	5.069
3	619.377,366 377.588,332	4	619.385,133 377.582,719	9.583
4	619.385,133 377.582,719	5	619.407,087 377.566,854	27.086
5	619.407,087 377.566,854	6	619.412,121 377.573,025	7.964
6	619.412,121 377.573,025	7	619.416,571 377.578,481	7.041
7	619.416,571 377.578,481	8	619.389,303 377.597,272	33.116
8	619.389,303 377.597,272	9	619.371,38 377.609,623	21.767
9	619.371,38 377.609,623	10	619.362,995 377.615,401	10.183
10	619.362,995 377.615,401	1	619.350,173 377.608,051	14.779

** Lungimile segmentelor sunt determinate în planul de proiecție Stereo 70 și sunt rotunjite la 1 milimetru.

*** Distanța dintre puncte este formată din segmente cumulate ce sunt mai mici decât valoarea 1 milimetru.

**DATE DESPRE IMOBILUL NR. 7144**

Oficiul de Cadastru și Publicitate Imobiliară PRAHOVA
Biroul de Cadastru și Publicitate Imobiliară Ploiești

A. Partea I. Descrierea imobilului

TEREN Intravilan

Adresa: Loc. Gradistea, Jud. Prahova

Nr. Crt	Nr cadastral Nr. topografic	Suprafața* (mp)	Observații / Referințe
A1		Din acte: 555 Masurata: 576	Sector cadastral:12 Teren imprejmuit;

Construcții

Crt	Nr cadastral Nr. topografic	Adresa	Observații / Referințe
A1.1		Loc. Gradistea, Jud. Prahova	Nr. niveluri:1; S. construita la sol:63 mp; S. construita desfasurata:63 mp;
A1.2		Loc. Gradistea, Jud. Prahova	Nr. niveluri:1; S. construita la sol:41 mp; S. construita desfasurata:41 mp;

B. Partea II. Proprietari și acte

Inscrieri privitoare la dreptul de proprietate și alte drepturi reale	Referințe
/	
Act Notarial nr. 10549, din 05/07/1991 emis de NOTARIATUL DE STAT JUDETEAN PRAHOVA;	
B1	A1, A1.1, A1.2
Intabulare, drept de PROPRIETATE, dobandit prin Conventie, cota actuala 1/1, cota initiala 1/1	
1) PARVU IOAN	
2) PIRVU MARIA	

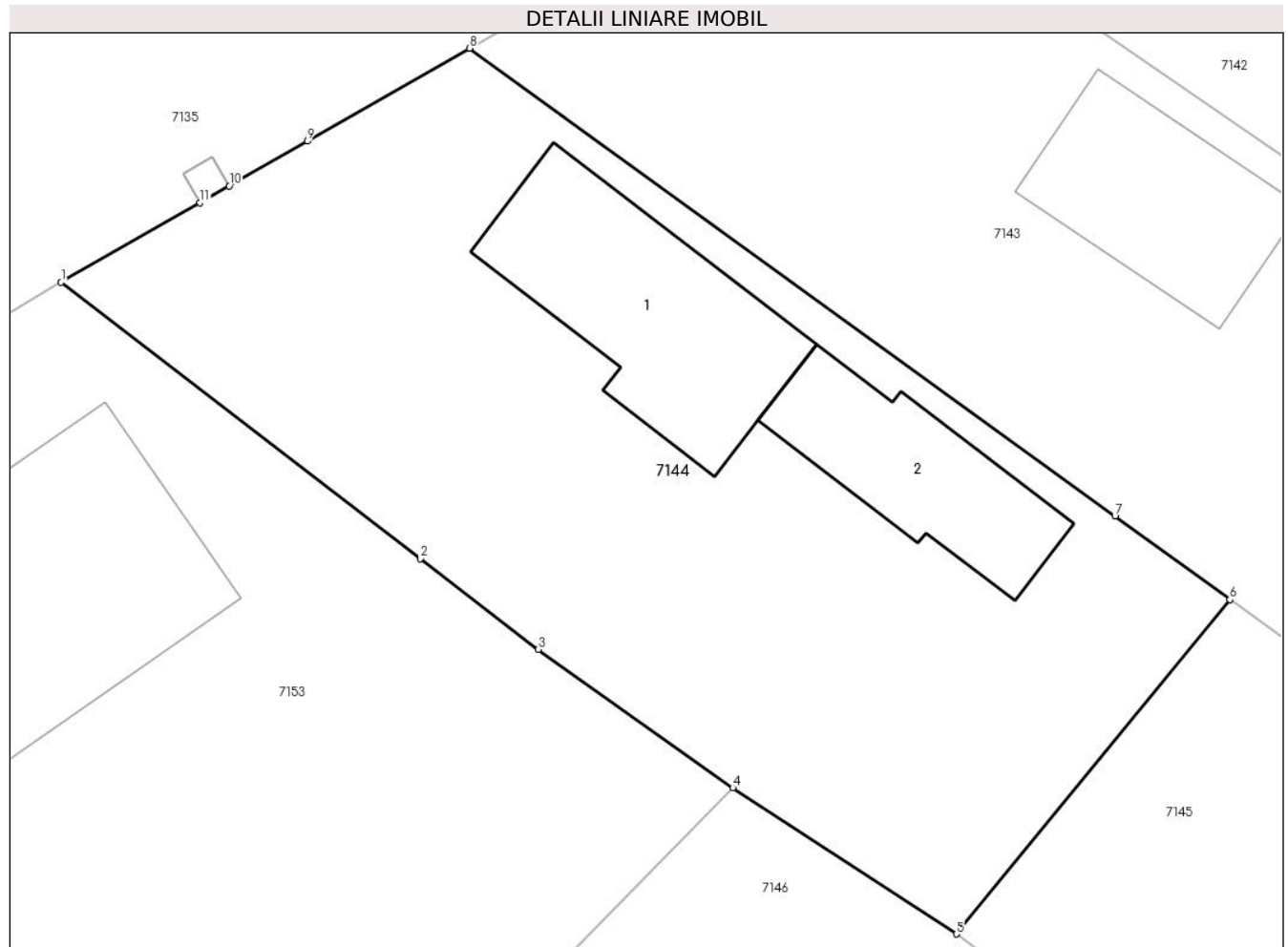
C. Partea III. SARCINI .

Inscrieri privind dezmembramintele dreptului de proprietate, drepturi reale de garanție și sarcini	Referințe
NU SUNT	

Anexa Nr. 1 La Partea I**Teren**

Nr cadastral	Suprafața (mp)*	Observații / Referințe
	Din acte: 555 Masurata: 576	

* Suprafața este determinată în planul de proiecție Stereo 70.

**Date referitoare la teren**

Crt	Categorie folosință	Intra vilan	Suprafața (mp)	Tarla	Parcelă	Nr. topo	Observații / Referințe
1	curți constructii	DA	211	23	630	-	
2	arabil	DA	366	23	631, 632	-	

Date referitoare la construcții

Crt	Număr	Destinație construcție	Supraf. (mp)	Situație juridică	Observații / Referințe
A1.1		construcții de locuințe	63	Cu acte	Nr. niveluri:1; S. construita la sol:63 mp; S. construita desfasurata:63 mp;
A1.2		construcții anexa	41	Cu acte	Nr. niveluri:1; S. construita la sol:41 mp; S. construita desfasurata:41 mp;

Lungime Segmente

1) Valorile lungimilor segmentelor sunt obținute din proiecție în plan.

Punct început	X / Y	Punct sfârșit	X / Y	Lungime segment (** (m)
1	619.335,573 377.599,681	2	619.348,426 377.589,789	16.219
2	619.348,426 377.589,789	3	619.352,636 377.586,549	5.312

Punct început	X / Y	Punct sfârșit	X / Y	Lungime segment (** (m)
3	619.352,636 377.586,549	4	619.359,588 377.581,595	8.537
4	619.359,588 377.581,595	5	619.367,584 377.576,368	9.553
5	619.367,584 377.576,368	6	619.377,366 377.588,332	15.454
6	619.377,366 377.588,332	7	619.373,262 377.591,308	5.069
7	619.373,262 377.591,308	8	619.350,173 377.608,051	28.521
8	619.350,173 377.608,051	9	619.344,371 377.604,725	6.688
9	619.344,371 377.604,725	10	619.341,58 377.603,125	3.217
10	619.341,58 377.603,125	11	619.340,539 377.602,528	1.2
11	619.340,539 377.602,528	1	619.335,573 377.599,681	5.724

** Lungimile segmentelor sunt determinate în planul de proiecție Stereo 70 și sunt rotunjite la 1 milimetru.

*** Distanța dintre puncte este formată din segmente cumulate ce sunt mai mici decât valoarea 1 milimetru.

**DATE DESPRE IMOBILUL NR. 7145**

Oficiul de Cadastru și Publicitate Imobiliară PRAHOVA
Biroul de Cadastru și Publicitate Imobiliară Ploiești

A. Partea I. Descrierea imobilului

TEREN Intravilan

Adresa: Loc. Gradistea, Str Ds 670, Nr. 91, Jud. Prahova

Nr. Crt	Nr cadastral Nr. topografic	Suprafața* (mp)	Observații / Referințe
A1	20162	591	Sector cadastral:12 Teren imprejmuit;

Construcții

Crt	Nr cadastral Nr. topografic	Adresa	Observații / Referințe
A1.1	20162-C1	Loc. Gradistea, Str Ds 670, Nr. 91, Jud. Prahova	Nr. niveluri:1; S. construita la sol:80 mp; S. construita desfasurata:80 mp;
A1.2	20162-C2	Loc. Gradistea, Str Ds 670, Nr. 91, Jud. Prahova	Nr. niveluri:1; S. construita la sol:58 mp; S. construita desfasurata:58 mp;

B. Partea II. Proprietari și acte

Inscrieri privitoare la dreptul de proprietate și alte drepturi reale		Referințe
57398 / 27/09/2011		
Act Administrativ nr. 49643, din 21/02/1996 emis de COMISIA JUDETEANA PRAHOVA (act notarial nr. 2293/28-09-1989 emis de NOTARIATUL DE STAT JUDETEAN PRAHOVA; act administrativ nr. 2280/01-09-2011 emis de PRIMARIA COM.BOLDESTI GRADISTEA;);		
B2	Intabulare, drept de PROPRIETATEmostenire, dobandit prin Succesiune, cota actuala 3/8, cota initiala 3/8 1) PIRVU MARIANA-CONSTANTA	A1, A1.1, A1.2
74970 / 14/12/2011		
Act Notarial nr. 2249, din 30/11/2011 emis de NP HURDUC PETRE VIOREL;		
B4	Intabulare, drept de PROPRIETATEcumparare ca bun comun, dobandit prin Conventie, cota actuala 5/8, cota initiala 5/8 1) PIRVU MARIANA CONSTANTA 2) PIRVU DORU RADUCU	A1, A1.1, A1.2

C. Partea III. SARCINI

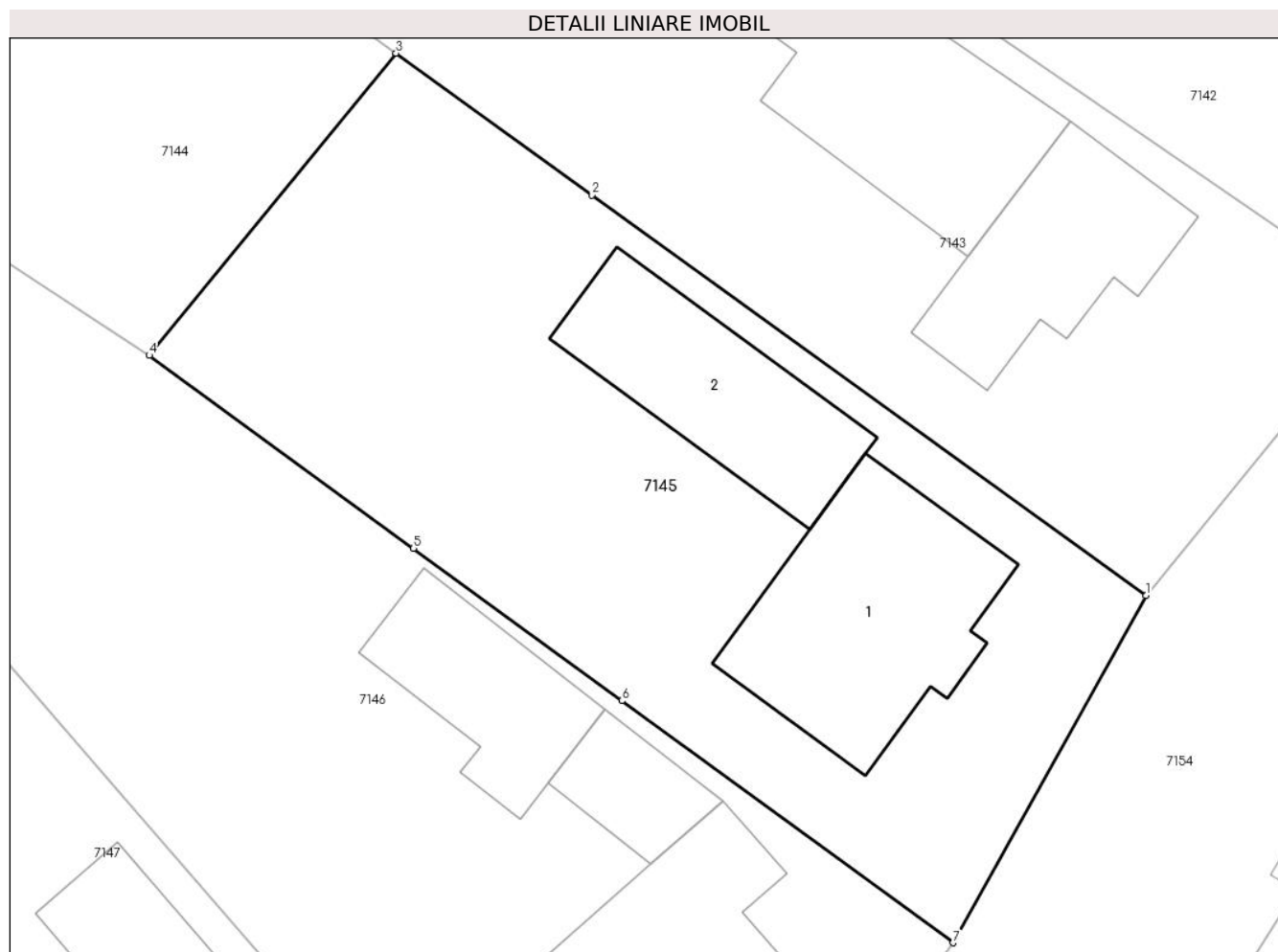
Inscrieri privind dezmembramintele dreptului de proprietate, drepturi reale de garanție și sarcini		Referințe
74970 / 14/12/2011		
Act Notarial nr. 2249, din 30/11/2011 emis de NP HURDUC PETRE VIOREL;		
C1	Intabulare, drept de UZUFRICTviager 1) PARVU MARIETA	A1, A1.1, A1.2

Anexa Nr. 1 La Partea I

Teren

Nr cadastral	Suprafața (mp)*	Observații / Referințe
20162	591	

* Suprafața este determinată în planul de proiecție Stereo 70.



Date referitoare la teren

Crt	Categorie folosință	Intravilan	Suprafața (mp)	Tarla	Parcelă	Nr. topo	Observații / Referințe
1	curți constructii	DA	335	23	633	-	
2	arabil	DA	255	23	634	-	

Date referitoare la construcții

Crt	Număr	Destinație construcție	Supraf. (mp)	Situație juridică	Observații / Referințe
A1.1	20162-C1	construcții de locuințe	80	Cu acte	Nr. niveluri:1; S. construita la sol:80 mp; S. construita desfasurata:80 mp;
A1.2	20162-C2	construcții anexa	58	Cu acte	Nr. niveluri:1; S. construita la sol:58 mp; S. construita desfasurata:58 mp;

Lungime Segmente

1) Valorile lungimilor segmentelor sunt obținute din proiecție în plan.

Punct început	X / Y	Punct sfârșit	X / Y	Lungime segment (** (m))
1	619.407,087 377.566,854	2	619.385,133 377.582,719	27.086
2	619.385,133 377.582,719	3	619.377,366 377.588,332	9.583

Punct început	X / Y	Punct sfârșit	X / Y	Lungime segment (** (m)
3	619.377,366 377.588,332	4	619.367,584 377.576,368	15.454
4	619.367,584 377.576,368	5	619.378,053 377.568,721	12.964
5	619.378,053 377.568,721	6	619.386,309 377.562,69	10.224
6	619.386,309 377.562,69	7	619.399,435 377.553,103	16.254
7	619.399,435 377.553,103	1	619.407,087 377.566,854	15.737

** Lungimile segmentelor sunt determinate în planul de proiecție Stereo 70 și sunt rotunjite la 1 milimetru.

*** Distanța dintre puncte este formată din segmente cumulate ce sunt mai mici decât valoarea 1 milimetru.

**DATE DESPRE IMOBILUL NR. 7146**

Oficiul de Cadastru și Publicitate Imobiliară PRAHOVA
Biroul de Cadastru și Publicitate Imobiliară Ploiești

A. Partea I. Descrierea imobilului

TEREN Intravilan

Adresa: Loc. Gradistea, Jud. Prahova

Nr. Crt	Nr cadastral Nr. topografic	Suprafața* (mp)	Observații / Referințe
A1		Din acte: 756 Masurata: 788	Sector cadastral:12 Teren imprejmuit;

Construcții

Crt	Nr cadastral Nr. topografic	Adresa	Observații / Referințe
A1.1		Loc. Gradistea, Jud. Prahova	Nr. niveluri:1; S. construita la sol:85 mp; S. construita desfasurata:85 mp;
A1.2		Loc. Gradistea, Jud. Prahova	Nr. niveluri:1; S. construita la sol:21 mp; S. construita desfasurata:21 mp;
A1.3		Loc. Gradistea, Jud. Prahova	Nr. niveluri:1; S. construita la sol:42 mp; S. construita desfasurata:42 mp;

B. Partea II. Proprietari și acte

Inscrieri privitoare la dreptul de proprietate și alte drepturi reale		Referințe
/		
Act Administrativ nr. 40079, din 19/06/1995 emis de CJSDPAT PRAHOVA;		
B1	Intabulare, drept de PROPRIETATE, dobandit prin Reconstituire, cota actuala 1/1, cota initiala 1/1 1) MINESCU MIHAI	A1
Act Administrativ nr. 879, din 20/03/2024 emis de COMUNA BOLDESTI-GRADISTEA;		
B2	Intabulare, drept de PROPRIETATE, dobandit prin Lege, cota actuala 1/1, cota initiala 1/1 1) MINESCU MIHAI	A1.1, A1.2, A1.3

C. Partea III. SARCINI .

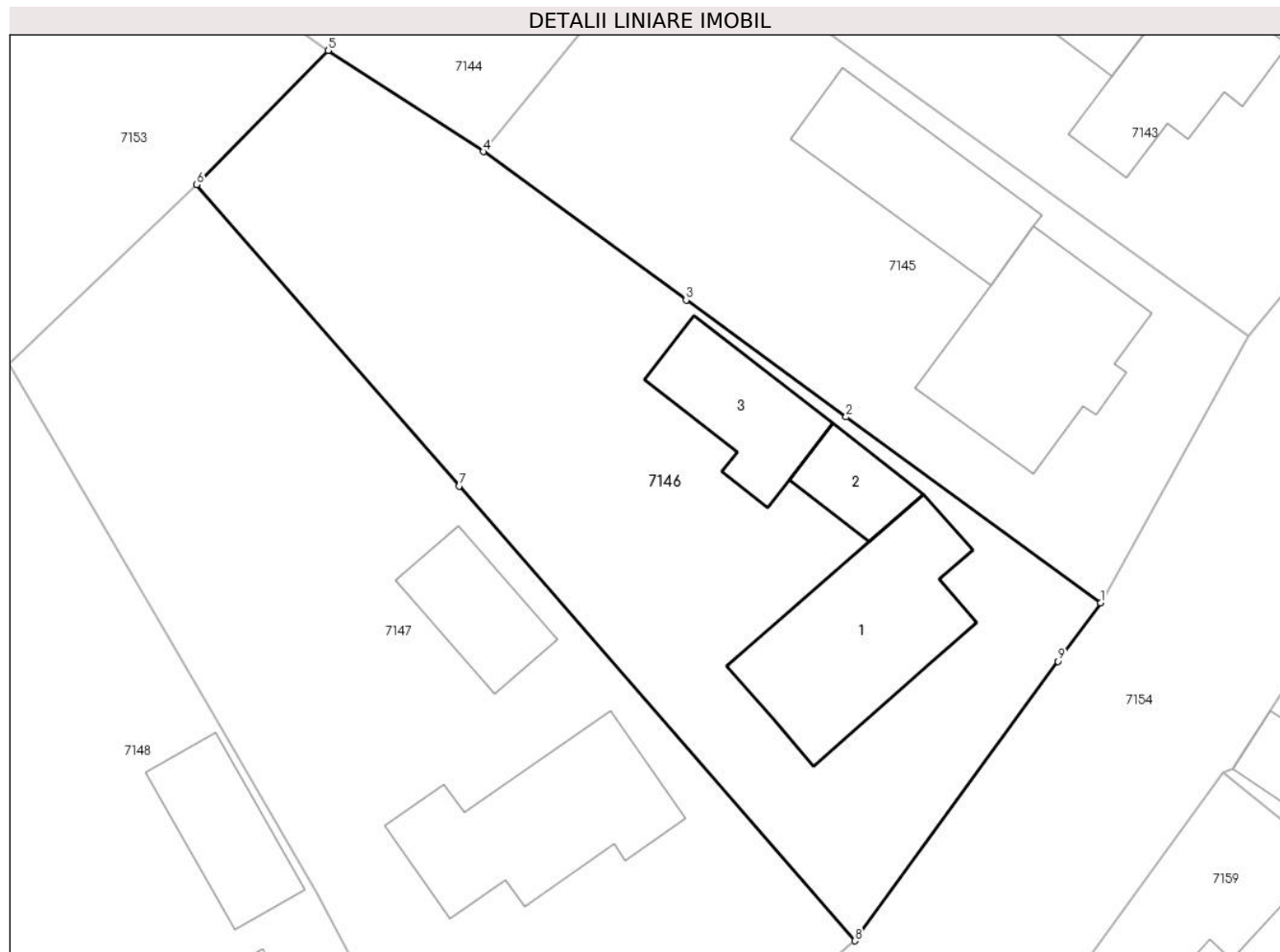
Inscrieri privind dezmembramintele dreptului de proprietate, drepturi reale de garanție și sarcini	Referințe
NU SUNT	

Anexa Nr. 1 La Partea I

Teren

Nr cadastral	Suprafața (mp)*	Observații / Referințe
	Din acte: 756 Masurata: 788	

* Suprafața este determinată în planul de proiecție Stereo 70.



Date referitoare la teren

Crt	Categorie folosință	Intravilan	Suprafața (mp)	Tarla	Parcelă	Nr. topo	Observații / Referințe
1	curți constructii	DA	244	23	635	-	
2	arabil	DA	544	23	636	-	

Date referitoare la construcții

Crt	Număr	Destinație construcție	Supraf. (mp)	Situație juridică	Observații / Referințe
A1.1		construcții de locuințe	85	Cu acte	Nr. niveluri:1; S. construita la sol:85 mp; S. construita desfasurata:85 mp;
A1.2		construcții anexa	21	Cu acte	Nr. niveluri:1; S. construita la sol:21 mp; S. construita desfasurata:21 mp;
A1.3		construcții anexa	42	Cu acte	Nr. niveluri:1; S. construita la sol:42 mp; S. construita desfasurata:42 mp;

Lungime Segmente

1) Valorile lungimilor segmentelor sunt obținute din proiecție în plan.

Punct început	X / Y	Punct sfârșit	X / Y	Lungime segment (** (m)
1	619.399,435 377.553,103	2	619.386,309 377.562,69	16.254

Punct început	X / Y	Punct sfârșit	X / Y	Lungime segment (** (m)
2	619.386,309 377.562,69	3	619.378,053 377.568,721	10.224
3	619.378,053 377.568,721	4	619.367,584 377.576,368	12.964
4	619.367,584 377.576,368	5	619.359,588 377.581,595	9.553
5	619.359,588 377.581,595	6	619.352,805 377.574,678	9.688
6	619.352,805 377.574,678	7	619.366,342 377.559,124	20.62
7	619.366,342 377.559,124	8	619.386,762 377.535,661	31.104
8	619.386,762 377.535,661	9	619.397,241 377.550,083	17.827
9	619.397,241 377.550,083	1	619.399,435 377.553,103	3.733

** Lungimile segmentelor sunt determinate în planul de proiecție Stereo 70 și sunt rotunjite la 1 milimetru.

*** Distanța dintre puncte este formată din segmente cumulate ce sunt mai mici decât valoarea 1 milimetru.

**DATE DESPRE IMOBILUL NR. 7147**

Oficiul de Cadastru și Publicitate Imobiliară PRAHOVA
Biroul de Cadastru și Publicitate Imobiliară Ploiești

A. Partea I. Descrierea imobilului

TEREN Intravilan

Nr. CF vechi:22(e:22)

Nr. cadastral vechi:45

Adresa: Loc. Gradistea, Jud. Prahova

Nr. Crt	Nr cadastral Nr. topografic	Suprafața* (mp)	Observații / Referințe
A1	20066	Din acte: 907 Masurata: 942	Sector cadastral:12 Teren imprejmuit;

Construcții

Crt	Nr cadastral Nr. topografic	Adresa	Observații / Referințe
A1.1	20066-C1	Loc. Gradistea, Jud. Prahova	Nr. niveluri:1; S. construita la sol:79 mp; S. construita desfasurata:79 mp;
A1.2	20066-C2	Loc. Gradistea, Jud. Prahova	Nr. niveluri:1; S. construita la sol:34 mp; S. construita desfasurata:34 mp;

B. Partea II. Proprietari și acte

Inscrieri privitoare la dreptul de proprietate și alte drepturi reale		Referințe
78520 / 11/05/2023		
Act Notarial nr. 65, din 11/05/2023 emis de NP Lupuleac Mioara Catalina;		
B2	Intabulare, drept de PROPRIETATE, dobandit prin Succesiune, cota actuala 1/1, cota initiala 1/1 1) ALEXUT DORINA	A1
B3	Intabulare, drept de PROPRIETATE, dobandit prin Succesiune, cota actuala 1/1, cota initiala 1/1 1) ALEXUT DORINA	A1.1, A1.2

C. Partea III. SARCINI .

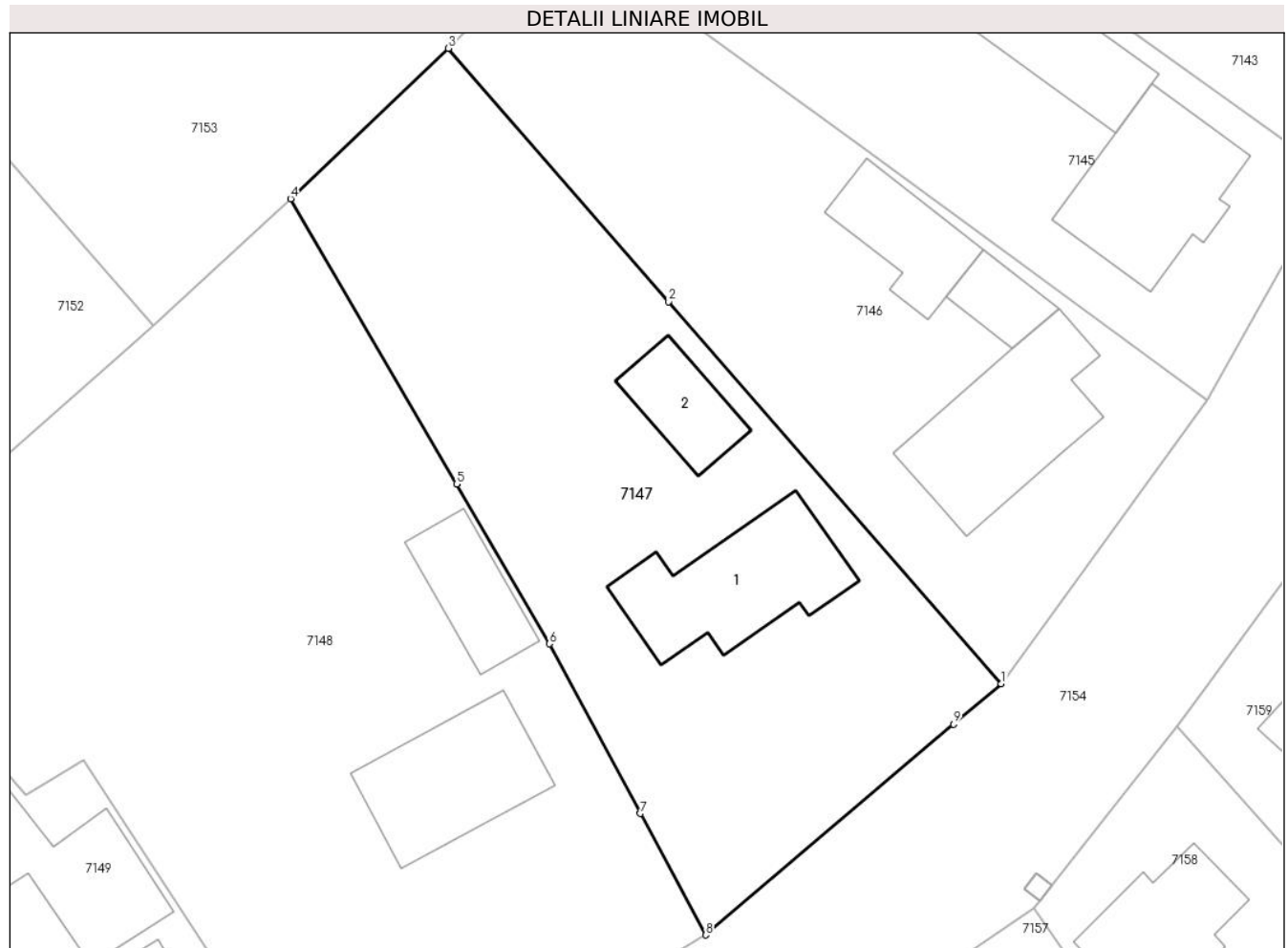
Inscrieri privind dezmembramintele dreptului de proprietate, drepturi reale de garanție și sarcini	Referințe
NU SUNT	

Anexa Nr. 1 La Partea I

Teren

Nr cadastral	Suprafața (mp)*	Observații / Referințe
20066	Din acte: 907 Masurata: 942	

* Suprafața este determinată în planul de proiecție Stereo 70.



Date referitoare la teren

Crt	Categorie folosință	Intra vilan	Suprafața (mp)	Tarla	Parcelă	Nr. topo	Observații / Referințe
1	curți constructii	DA	278	23	637	-	
2	arabil	DA	663	23	638, 639	-	

Date referitoare la construcții

Crt	Număr	Destinație construcție	Supraf. (mp)	Situație juridică	Observații / Referințe
A1.1	20066-C1	construcții de locuințe	79	Cu acte	Nr. niveluri:1; S. construita la sol:79 mp; S. construita desfasurata:79 mp;
A1.2	20066-C2	construcții anexa	34	Cu acte	Nr. niveluri:1; S. construita la sol:34 mp; S. construita desfasurata:34 mp;

Lungime Segmente

1) Valorile lungimilor segmentelor sunt obținute din proiecție în plan.

Punct început	X / Y	Punct sfârșit	X / Y	Lungime segment (** (m)
1	619.386,762 377.535,661	2	619.366,342 377.559,124	31.104
2	619.366,342 377.559,124	3	619.352,805 377.574,678	20.62

Punct început	X / Y	Punct sfârșit	X / Y	Lungime segment (** (m)
3	619.352,805 377.574,678	4	619.343,127 377.565,442	13.378
4	619.343,127 377.565,442	5	619.353,308 377.547,924	20.262
5	619.353,308 377.547,924	6	619.359,011 377.538,111	11.35
6	619.359,011 377.538,111	7	619.364,605 377.527,693	11.825
7	619.364,605 377.527,693	8	619.368,613 377.520,228	8.473
8	619.368,613 377.520,228	9	619.383,829 377.533,167	19.974
9	619.383,829 377.533,167	1	619.386,762 377.535,661	3.85

** Lungimile segmentelor sunt determinate în planul de proiecție Stereo 70 și sunt rotunjite la 1 milimetru.

*** Distanța dintre puncte este formată din segmente cumulate ce sunt mai mici decât valoarea 1 milimetru.

**DATE DESPRE IMOBILUL NR. 7148**

Oficiul de Cadastru și Publicitate Imobiliară PRAHOVA
Biroul de Cadastru și Publicitate Imobiliară Ploiești

A. Partea I. Descrierea imobilului

TEREN Intravilan

Adresa: Loc. Gradistea, Jud. Prahova

Nr. Crt	Nr cadastral Nr. topografic	Suprafața* (mp)	Observații / Referințe
A1		Din acte: 1.475 Masurata: 1.458	Sector cadastral:12 Teren imprejmuit;

Construcții

Crt	Nr cadastral Nr. topografic	Adresa	Observații / Referințe
A1.1		Loc. Gradistea, Jud. Prahova	Nr. niveluri:1; S. construita la sol:71 mp; S. construita desfasurata:71 mp;
A1.2		Loc. Gradistea, Jud. Prahova	Nr. niveluri:1; S. construita la sol:39 mp; S. construita desfasurata:39 mp;

B. Partea II. Proprietari și acte

Inscrieri privitoare la dreptul de proprietate și alte drepturi reale		Referințe
/		
Act Administrativ nr. 46574, din 04/09/1995 emis de CJSDPAT PRAHOVA;		
B1	Intabulare, drept de PROPRIETATE, dobandit prin Reconstituire, cota actuala 1/1, cota initiala 1/1 1) STOICA STEFAN	A1
Act Administrativ nr. 879, din 20/03/2024 emis de COMUNA BOLDESTI-GRADISTEA;		
B2	Intabulare, drept de PROPRIETATE, dobandit prin Lege, cota actuala 1/1, cota initiala 1/1 1) STOICA STEFAN	A1.1, A1.2

C. Partea III. SARCINI .

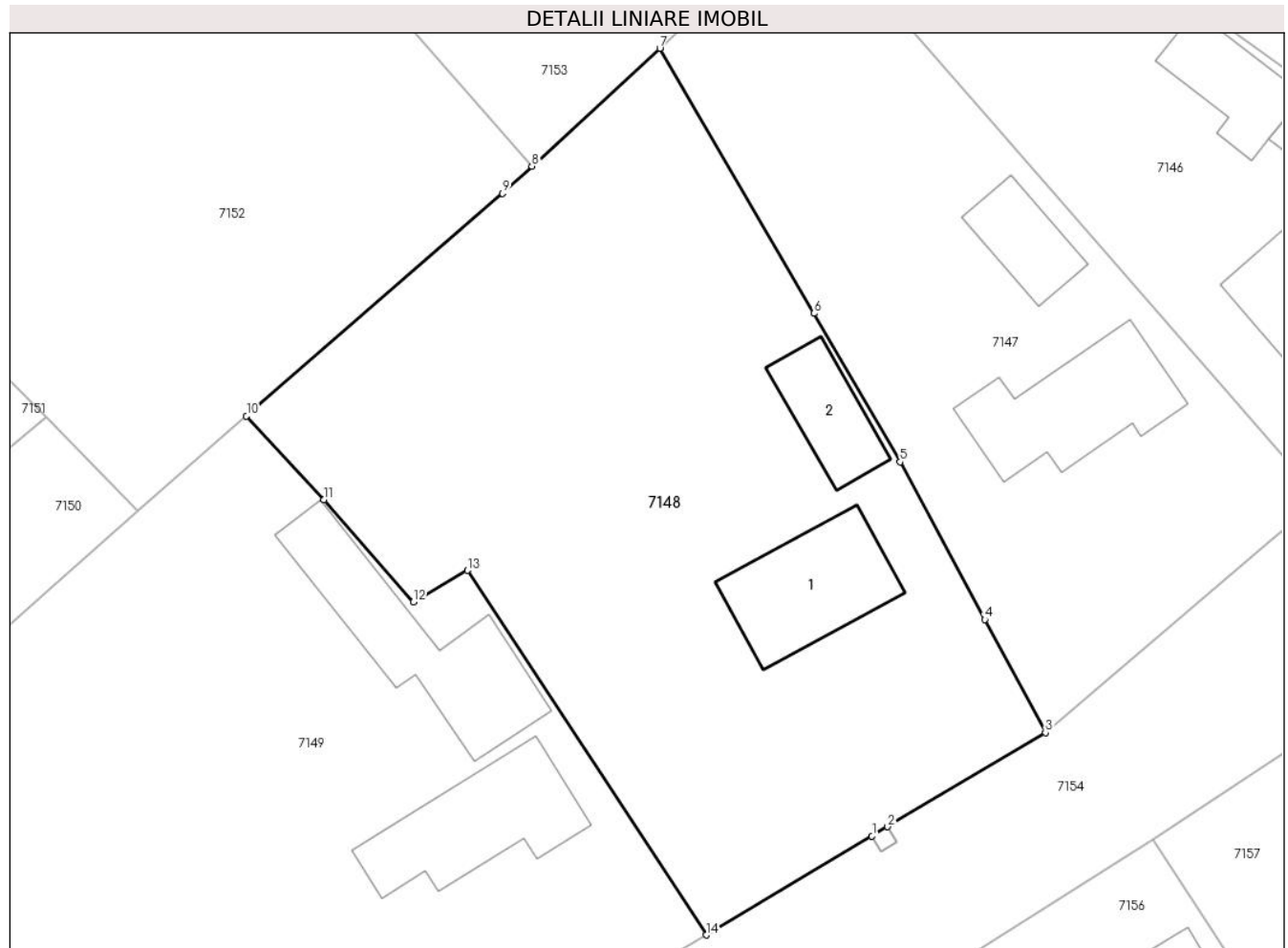
Inscrieri privind dezmembramintele dreptului de proprietate, drepturi reale de garanție și sarcini	Referințe
NU SUNT	

Anexa Nr. 1 La Partea I

Teren

Nr cadastral	Suprafața (mp)*	Observații / Referințe
	Din acte: 1.475 Masurata: 1.458	

* Suprafața este determinată în planul de proiecție Stereo 70.



Date referitoare la teren

Crt	Categorie folosință	Intravilan	Suprafața (mp)	Tarla	Parcelă	Nr. topo	Observații / Referințe
1	curți constructii	DA	277	23	640	-	
2	arabil	DA	1.181	23	641, 642	-	

Date referitoare la construcții

Crt	Număr	Destinație construcție	Supraf. (mp)	Situație juridică	Observații / Referințe
A1.1		construcții de locuințe	71	Cu acte	Nr. niveluri:1; S. construita la sol:71 mp; S. construita desfasurata:71 mp;
A1.2		construcții anexa	39	Cu acte	Nr. niveluri:1; S. construita la sol:39 mp; S. construita desfasurata:39 mp;

Lungime Segmente

1) Valorile lungimilor segmentelor sunt obținute din proiecție în plan.

Punct început	X / Y	Punct sfârșit	X / Y	Lungime segment (** (m)
1	619.357,153 377.513,393	2	619.358,184 377.514,008	1.2
2	619.358,184 377.514,008	3	619.368,613 377.520,228	12.143

Punct început	X / Y	Punct sfârșit	X / Y	Lungime segment (** (m)
3	619.368,613 377.520,228	4	619.364,605 377.527,693	8.473
4	619.364,605 377.527,693	5	619.359,011 377.538,111	11.825
5	619.359,011 377.538,111	6	619.353,308 377.547,924	11.35
6	619.353,308 377.547,924	7	619.343,127 377.565,442	20.262
7	619.343,127 377.565,442	8	619.334,676 377.557,659	11.489
8	619.334,676 377.557,659	9	619.332,723 377.555,86	2.655
9	619.332,723 377.555,86	10	619.315,812 377.541,145	22.417
10	619.315,812 377.541,145	11	619.320,927 377.535,607	7.539
11	619.320,927 377.535,607	12	619.326,842 377.528,853	8.978
12	619.326,842 377.528,853	13	619.330,414 377.530,94	4.137
13	619.330,414 377.530,94	14	619.346,189 377.506,854	28.792
14	619.346,189 377.506,854	1	619.357,153 377.513,393	12.766

** Lungimile segmentelor sunt determinate în planul de proiecție Stereo 70 și sunt rotunjite la 1 milimetru.

*** Distanța dintre puncte este formată din segmente cumulate ce sunt mai mici decât valoarea 1 milimetru.

**DATE DESPRE IMOBILUL NR. 7149**

Oficiul de Cadastru și Publicitate Imobiliară PRAHOVA
Biroul de Cadastru și Publicitate Imobiliară Ploiești

A. Partea I. Descrierea imobilului

TEREN Intravilan

Nr. CF vechi:697
Nr. cadastral vechi:195

Adresa: Loc. Gradistea, Nr. 95, Jud. Prahova

Nr. Crt	Nr cadastral Nr. topografic	Suprafața* (mp)	Observații / Referințe
A1	20138	Din acte: 1.693 Masurata: 1.722	Sector cadastral:12 Teren imprejmuit;

Construcții

Crt	Nr cadastral Nr. topografic	Adresa	Observații / Referințe
A1.1	20138-C1	Loc. Gradistea, Nr. 95, Jud. Prahova	Nr. niveluri:1; S. construita la sol:77 mp; S. construita desfasurata:77 mp;
A1.2	20138-C2	Loc. Gradistea, Nr. 95, Jud. Prahova	Nr. niveluri:1; S. construita la sol:93 mp; S. construita desfasurata:93 mp;

B. Partea II. Proprietari și acte

Inscrieri privitoare la dreptul de proprietate și alte drepturi reale		Referințe
11161 / 04/03/2011		
Act Notarial nr. 673, din 24/02/2011 emis de NP HURDUC PETRE VIOREL;		
B2	Intabulare, drept de PROPRIETATEcumparare, dobandit prin Conventie, cota actuala 1/1, cota initiala 1/1 1) STOICA ANDREI-CRISTIAN	A1, A1.1, A1.2

C. Partea III. SARCINI

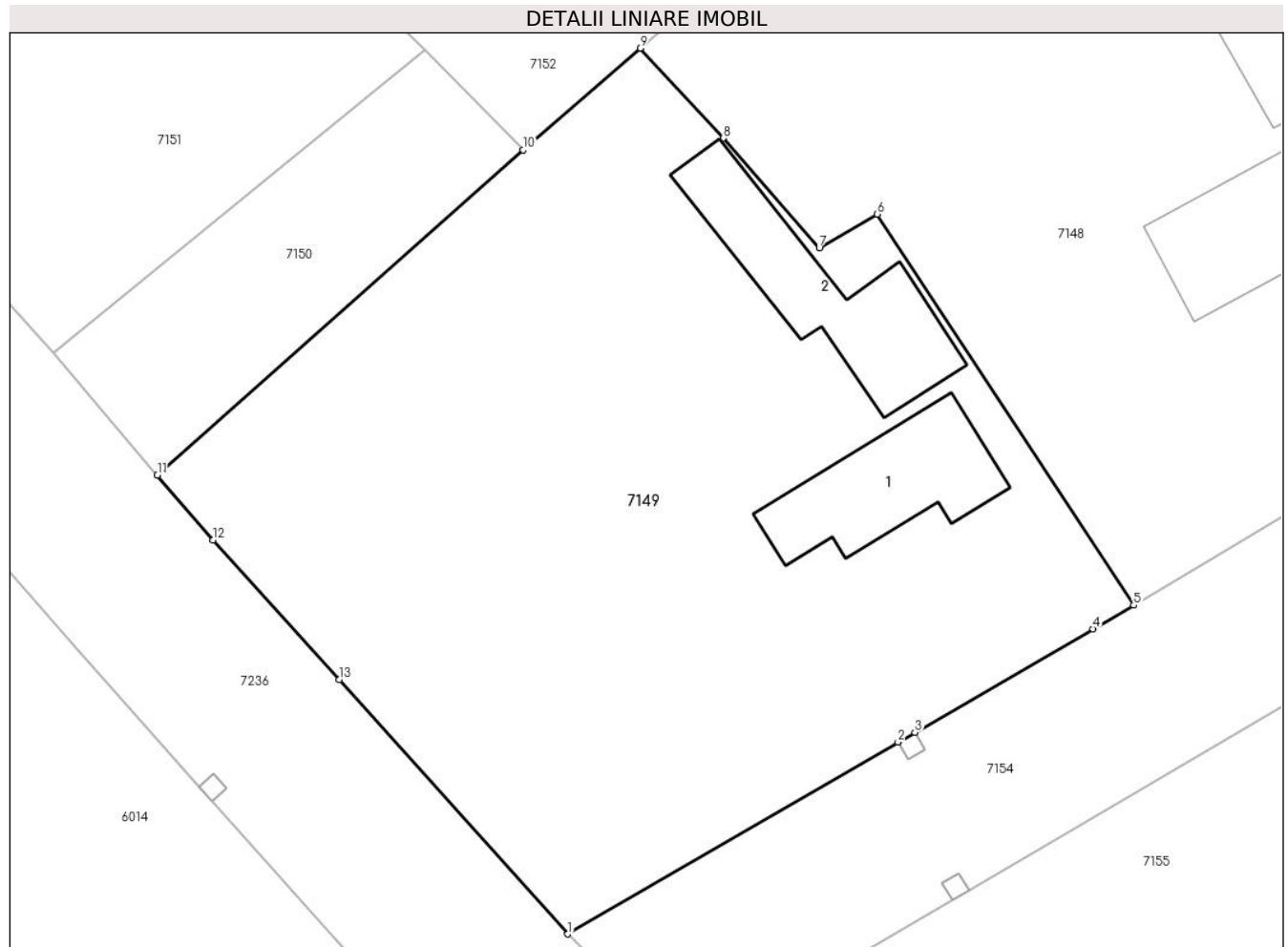
Inscrieri privind dezmembramintele dreptului de proprietate, drepturi reale de garanție și sarcini		Referințe
11161 / 04/03/2011		
Act Notarial nr. 673, din 24/02/2011 emis de NP HURDUC PETRE VIOREL;		
C1	Intabulare, drept de UZUFRACTviager 1) STOICA TANASE 2) STOICA MARIA	A1, A1.1, A1.2
91338 / 29/08/2019		
Hotarare Judecatoreasca nr. 447, din 13/05/2019 emis de JUDECATORIA MIZIL;		
C2	se noteaza din oficiu Sentinta civila nr.447/13.05.2019, pronuntata de Judecatoria Mizil in dosarul 275/259/2018, avand ca obiect 'punere sub interdictie judecatoreasca' a numitei STOICA TANASE	A1, A1.1, A1.2

Anexa Nr. 1 La Partea I

Teren

Nr cadastral	Suprafața (mp)*	Observații / Referințe
20138	Din acte: 1.693 Masurata: 1.722	

* Suprafața este determinată în planul de proiecție Stereo 70.



Date referitoare la teren

Crt	Categorie folosință	Intra vilan	Suprafața (mp)	Tarla	Parcelă	Nr. topo	Observații / Referințe
1	curți constructii	DA	717	23	645	-	
2	arabil	DA	1.006	23	643, 644	-	

Date referitoare la construcții

Crt	Număr	Destinație construcție	Supraf. (mp)	Situație juridică	Observații / Referințe
A1.1	20138-C1	construcții de locuințe	77	Cu acte	Nr. niveluri:1; S. construita la sol:77 mp; S. construita desfasurata:77 mp;
A1.2	20138-C2	construcții anexa	93	Cu acte	Nr. niveluri:1; S. construita la sol:93 mp; S. construita desfasurata:93 mp;

Lungime Segmente

1) Valorile lungimilor segmentelor sunt obținute din proiecție în plan.

Punct început	X / Y	Punct sfârșit	X / Y	Lungime segment (** (m)
1	619.311,359 377.486,619	2	619.331,682 377.498,426	23.504
2	619.331,682 377.498,426	3	619.332,719 377.499,029	1.2

Punct început	X / Y	Punct sfârșit	X / Y	Lungime segment (** (m)
3	619.332,719 377.499,029	4	619.343,695 377.505,405	12.694
4	619.343,695 377.505,405	5	619.346,189 377.506,854	2.884
5	619.346,189 377.506,854	6	619.330,414 377.530,94	28.792
6	619.330,414 377.530,94	7	619.326,842 377.528,853	4.137
7	619.326,842 377.528,853	8	619.320,927 377.535,607	8.978
8	619.320,927 377.535,607	9	619.315,812 377.541,145	7.539
9	619.315,812 377.541,145	10	619.308,604 377.534,888	9.545
10	619.308,604 377.534,888	11	619.286,098 377.514,857	30.129
11	619.286,098 377.514,857	12	619.289,528 377.510,863	5.265
12	619.289,528 377.510,863	13	619.297,291 377.502,278	11.574
13	619.297,291 377.502,278	1	619.311,359 377.486,619	21.05

** Lungimile segmentelor sunt determinate în planul de proiecție Stereo 70 și sunt rotunjite la 1 milimetru.

*** Distanța dintre puncte este formată din segmente cumulate ce sunt mai mici decât valoarea 1 milimetru.

**DATE DESPRE IMOBILUL NR. 7150**

Oficiul de Cadastru și Publicitate Imobiliară PRAHOVA
Biroul de Cadastru și Publicitate Imobiliară Ploiești

A. Partea I. Descrierea imobilului

TEREN Intravilan

Adresa: Loc. Gradistea, Jud. Prahova

Nr. Crt	Nr cadastral Nr. topografic	Suprafața* (mp)	Observații / Referințe
A1	20634	Din acte: 300 Masurata: 275	Sector cadastral:12 Teren imprejmuit;

B. Partea II. Proprietari și acte

Inscrieri privitoare la dreptul de proprietate și alte drepturi reale		Referințe
106179 / 15/11/2016		
Act Notarial nr. 4140, din 14/11/2016 emis de Np Tudose MARIA;		
B3	Intabulare, drept de PROPRIETATE donatie, dobandit prin Conventie, cota actuala 1/1, cota initiala 1/1 1) STOICA CRISTIAN PETRE 2) STOICA ANDA MIOARA	A1

C. Partea III. SARCINI .

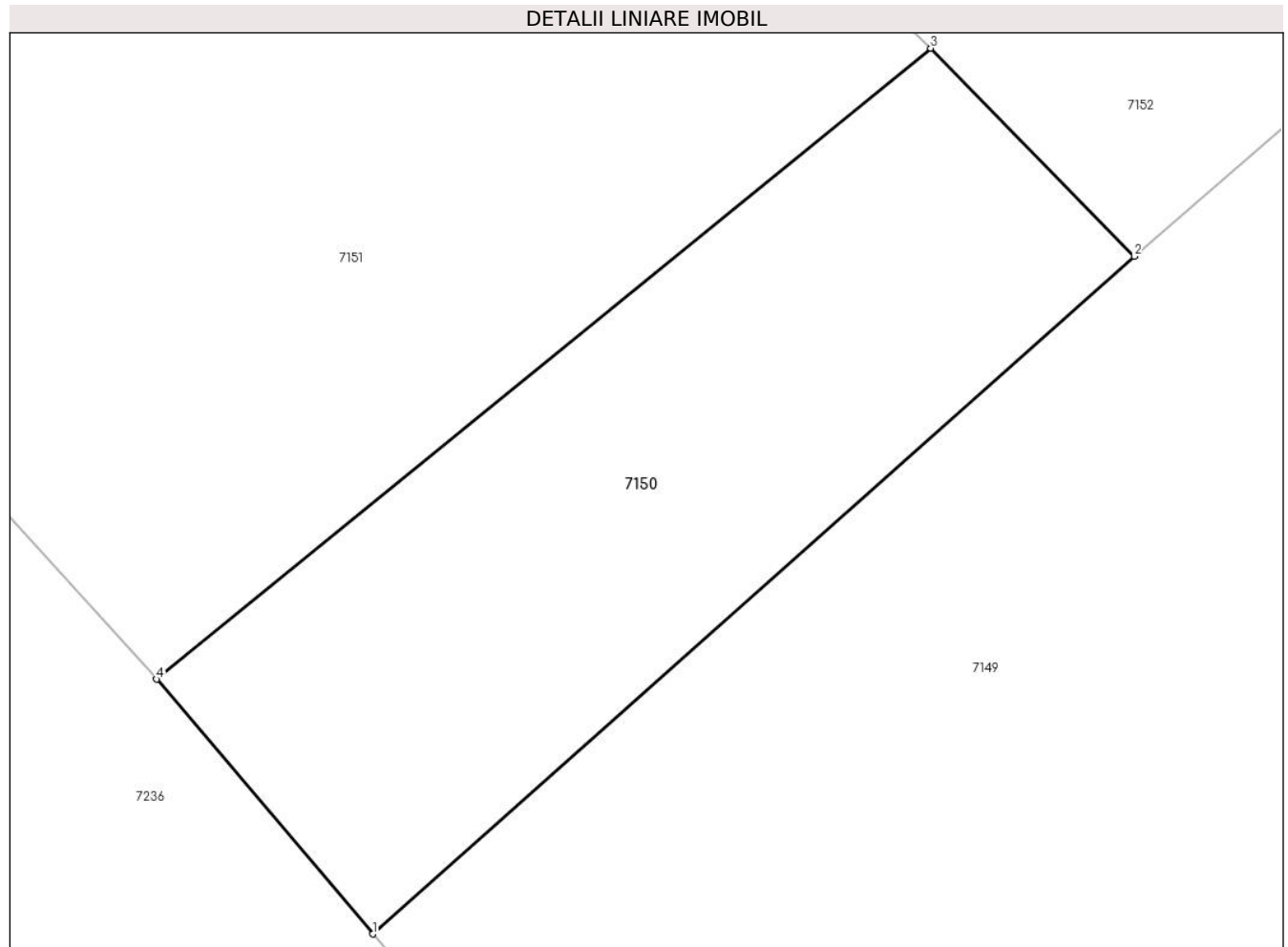
Inscrieri privind dezmembramintele dreptului de proprietate, drepturi reale de garanție și sarcini	Referințe
NU SUNT	

Anexa Nr. 1 La Partea I

Teren

Nr cadastral	Suprafața (mp)*	Observații / Referințe
20634	Din acte: 300 Masurata: 275	

* Suprafața este determinată în planul de proiecție Stereo 70.



Date referitoare la teren

Crt	Categorie folosință	Intra vilan	Suprafața (mp)	Tarla	Parcelă	Nr. topo	Observații / Referințe
1	arabil	DA	275	23	649, 650	-	

Lungime Segmente

1) Valorile lungimilor segmentelor sunt obținute din proiecție în plan.

Punct început	X / Y	Punct sfârșit	X / Y	Lungime segment (** (m)
1	619.286,098 377.514,857	2	619.308,604 377.534,888	30.129
2	619.308,604 377.534,888	3	619.302,59 377.541,042	8.605
3	619.302,59 377.541,042	4	619.279,71 377.522,39	29.519
4	619.279,71 377.522,39	1	619.286,098 377.514,857	9.877

**** Lungimile segmentelor sunt determinate în planul de proiecție Stereo 70 și sunt rotunjite la 1 milimetru.**

***** Distanța dintre puncte este formată din segmente cumulate ce sunt mai mici decât valoarea 1 milimetru.**

**DATE DESPRE IMOBILUL NR. 7151**

Oficiul de Cadastru și Publicitate Imobiliară PRAHOVA
Biroul de Cadastru și Publicitate Imobiliară Ploiești

A. Partea I. Descrierea imobilului

TEREN Intravilan

Adresa: Loc. Gradistea, Jud. Prahova

Nr. Crt	Nr cadastral Nr. topografic	Suprafața* (mp)	Observații / Referințe
A1		Din acte: 1.000 Masurata: 1.059	Sector cadastral:12 Teren imprejmuit;

Construcții

Crt	Nr cadastral Nr. topografic	Adresa	Observații / Referințe
A1.1		Loc. Gradistea, Jud. Prahova	Nr. niveluri:1; S. construita la sol:68 mp; S. construita desfasurata:68 mp;
A1.2		Loc. Gradistea, Jud. Prahova	Nr. niveluri:1; S. construita la sol:40 mp; S. construita desfasurata:40 mp;
A1.3		Loc. Gradistea, Jud. Prahova	Nr. niveluri:1; S. construita la sol:13 mp; S. construita desfasurata:13 mp;
A1.4		Loc. Gradistea, Jud. Prahova	Nr. niveluri:1; S. construita la sol:16 mp; S. construita desfasurata:16 mp;

B. Partea II. Proprietari și acte

Inscrieri privitoare la dreptul de proprietate și alte drepturi reale		Referințe
/		
Act Administrativ nr. 22917, din 19/08/1994 emis de CJSDPAT PRAHOVA;		
B1	Intabulare, drept de PROPRIETATE, dobandit prin Constituire, cota actuala 1/1, cota initiala 1/1 1) ALDEA STEFAN	A1
Act Administrativ nr. 879, din 20/03/2024 emis de COMUNA BOLDESTI-GRADISTEA;		
B2	Intabulare, drept de PROPRIETATE, dobandit prin Lege, cota actuala 1/1, cota initiala 1/1 1) ALDEA STEFAN	A1.1, A1.2, A1.3, A1.4

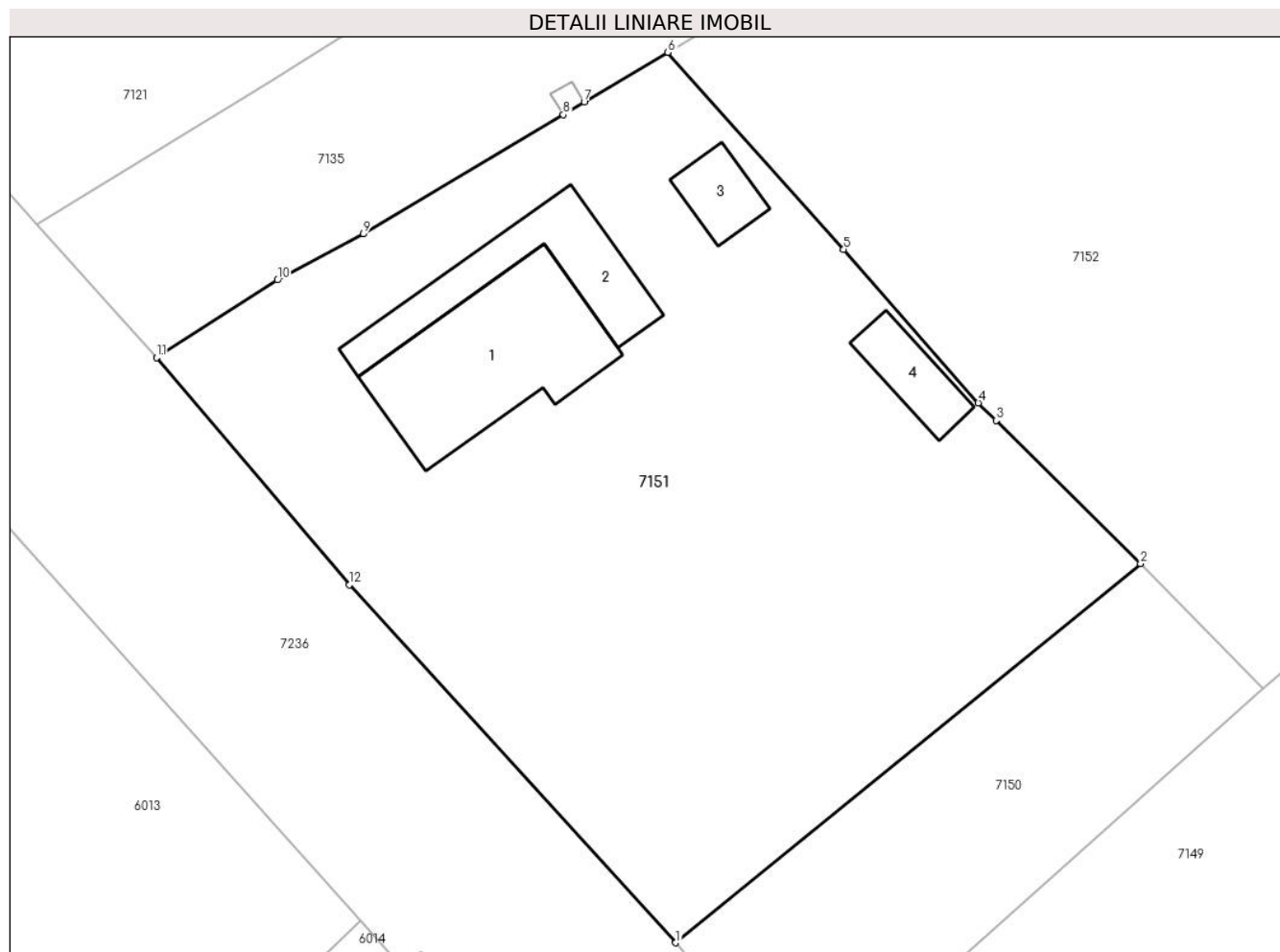
C. Partea III. SARCINI .

Inscrieri privind dezmembramintele dreptului de proprietate, drepturi reale de garanție și sarcini	Referințe
NU SUNT	

Anexa Nr. 1 La Partea I**Teren**

Nr cadastral	Suprafața (mp)*	Observații / Referințe
	Din acte: 1.000 Masurata: 1.059	

* Suprafața este determinată în planul de proiecție Stereo 70.

**Date referitoare la teren**

Crt	Categorie folosință	Intra vilan	Suprafața (mp)	Tarla	Parcelă	Nr. topo	Observații / Referințe
1	curți constructii	DA	342	23	653	-	
2	arabil	DA	717	23	651, 652, 654	-	

Date referitoare la construcții

Crt	Număr	Destinație construcție	Supraf. (mp)	Situație juridică	Observații / Referințe
A1.1		construcții de locuințe	68	Cu acte	Nr. niveluri:1; S. construita la sol:68 mp; S. construita desfasurata:68 mp;
A1.2		construcții anexa	40	Cu acte	Nr. niveluri:1; S. construita la sol:40 mp; S. construita desfasurata:40 mp;
A1.3		construcții anexa	13	Cu acte	Nr. niveluri:1; S. construita la sol:13 mp; S. construita desfasurata:13 mp;
A1.4		construcții anexa	16	Cu acte	Nr. niveluri:1; S. construita la sol:16 mp; S. construita desfasurata:16 mp;

Lungime Segmente

1) Valorile lungimilor segmentelor sunt obținute din proiecție în plan.

Punct început	X / Y	Punct sfârșit	X / Y	Lungime segment (** (m)
1	619.279,71 377.522,39	2	619.302,59 377.541,042	29.519
2	619.302,59 377.541,042	3	619.295,478 377.548,09	10.013
3	619.295,478 377.548,09	4	619.294,597 377.548,962	1.24
4	619.294,597 377.548,962	5	619.287,972 377.556,515	10.047
5	619.287,972 377.556,515	6	619.279,327 377.566,204	12.985
6	619.279,327 377.566,204	7	619.275,207 377.563,748	4.796
7	619.275,207 377.563,748	8	619.274,176 377.563,134	1.2
8	619.274,176 377.563,134	9	619.264,338 377.557,271	11.453
9	619.264,338 377.557,271	10	619.260,106 377.555,003	4.801
10	619.260,106 377.555,003	11	619.254,164 377.551,177	7.067
11	619.254,164 377.551,177	12	619.263,655 377.540,011	14.655
12	619.263,655 377.540,011	1	619.279,71 377.522,39	23.838

** Lungimile segmentelor sunt determinate în planul de proiecție Stereo 70 și sunt rotunjite la 1 milimetru.

*** Distanța dintre puncte este formată din segmente cumulate ce sunt mai mici decât valoarea 1 milimetru.

**DATE DESPRE IMOBILUL NR. 7152**

Oficiul de Cadastru și Publicitate Imobiliară PRAHOVA
Biroul de Cadastru și Publicitate Imobiliară Ploiești

A. Partea I. Descrierea imobilului

TEREN Intravilan

Adresa: Loc. Gradistea, Jud. Prahova

Nr. Crt	Nr cadastral Nr. topografic	Suprafața* (mp)	Observații / Referințe
A1		1.409	Sector cadastral:12 Teren imprejmuit;

B. Partea II. Proprietari și acte

Inscrieri privitoare la dreptul de proprietate și alte drepturi reale	Referințe
/	
Act Administrativ nr. 46508, din 14/08/1995 emis de CJSDPAT PRAHOVA;	
B1	A1
Intabulare, drept de PROPRIETATE, dobandit prin Reconstituire, cota actuala 1/1, cota initiala 1/1	
1) STEREA STAN	

C. Partea III. SARCINI .

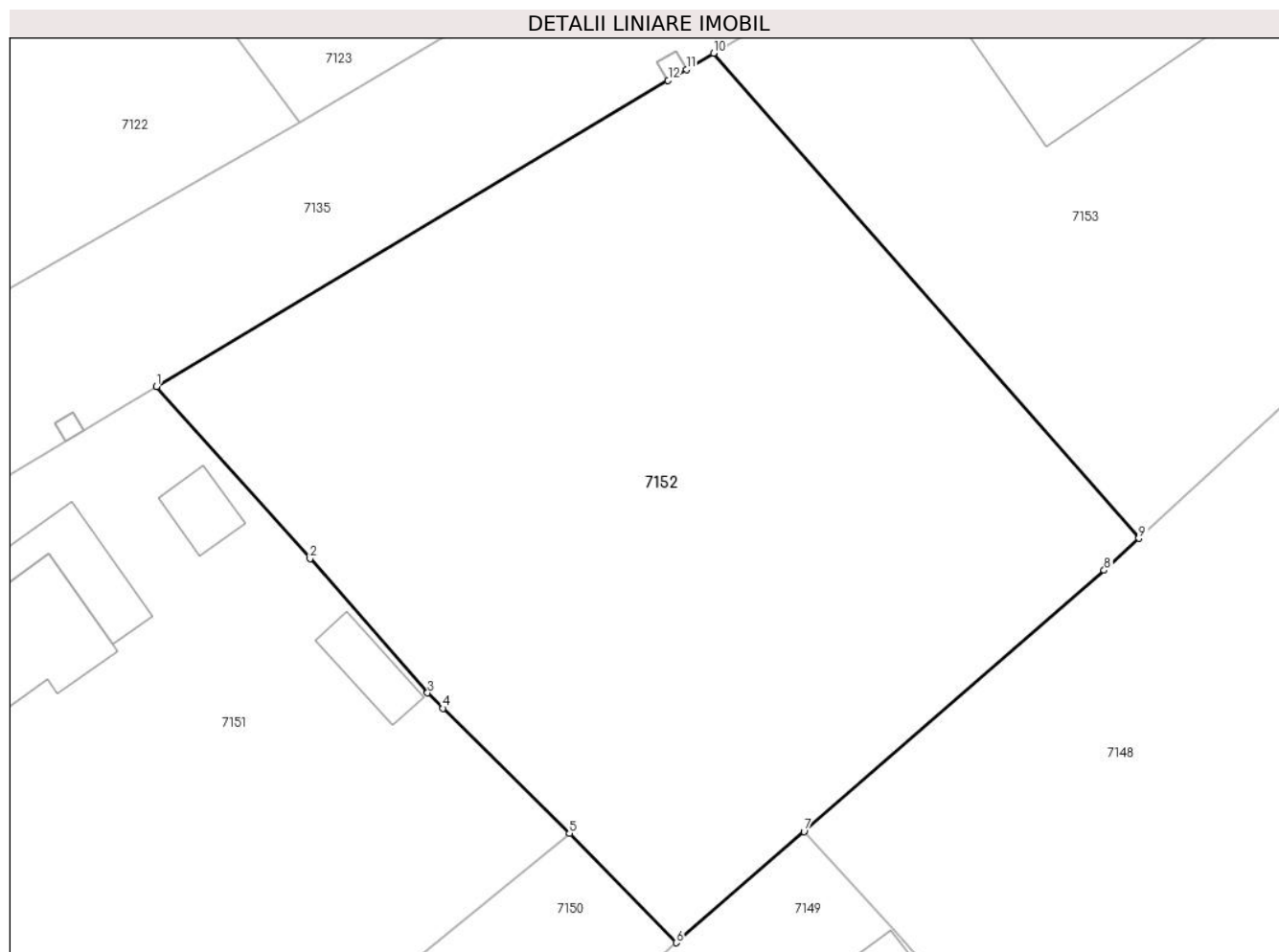
Inscrieri privind dezmembramintele dreptului de proprietate, drepturi reale de garanție și sarcini	Referințe
NU SUNT	

Anexa Nr. 1 La Partea I

Teren

Nr cadastral	Suprafața (mp)*	Observații / Referințe
	1.409	

* Suprafața este determinată în planul de proiecție Stereo 70.



Date referitoare la teren

Crt	Categorie folosință	Intravilan	Suprafața (mp)	Tarla	Parcelă	Nr. topo	Observații / Referințe
1	arabil	DA	1.409	23	648	-	

Lungime Segmente

1) Valorile lungimilor segmentelor sunt obținute din proiecție în plan.

Punct început	X / Y	Punct sfârșit	X / Y	Lungime segment (** (m)
1	619.279,327 377.566,204	2	619.287,972 377.556,515	12.985
2	619.287,972 377.556,515	3	619.294,597 377.548,962	10.047
3	619.294,597 377.548,962	4	619.295,478 377.548,09	1.24
4	619.295,478 377.548,09	5	619.302,59 377.541,042	10.013
5	619.302,59 377.541,042	6	619.308,604 377.534,888	8.605

Punct început	X / Y	Punct sfârșit	X / Y	Lungime segment (** (m)
6	619.308,604 377.534,888	7	619.315,812 377.541,145	9.545
7	619.315,812 377.541,145	8	619.332,723 377.555,86	22.417
8	619.332,723 377.555,86	9	619.334,676 377.557,659	2.655
9	619.334,676 377.557,659	10	619.310,713 377.584,978	36.339
10	619.310,713 377.584,978	11	619.309,182 377.584,062	1.784
11	619.309,182 377.584,062	12	619.308,152 377.583,446	1.2
12	619.308,152 377.583,446	1	619.279,327 377.566,204	33.588

** Lungimile segmentelor sunt determinate în planul de proiecție Stereo 70 și sunt rotunjite la 1 milimetru.

*** Distanța dintre puncte este formată din segmente cumulate ce sunt mai mici decât valoarea 1 milimetru.

**DATE DESPRE IMOBILUL NR. 7153**

Oficiul de Cadastru și Publicitate Imobiliară PRAHOVA
Biroul de Cadastru și Publicitate Imobiliară Ploiești

A. Partea I. Descrierea imobilului

TEREN Intravilan

Adresa: Loc. Gradistea, Jud. Prahova

Nr. Crt	Nr cadastral Nr. topografic	Suprafața* (mp)	Observații / Referințe
A1		Din acte: 1.000 Masurata: 1.032	Sector cadastral:12 Teren imprejmuit;

Construcții

Crt	Nr cadastral Nr. topografic	Adresa	Observații / Referințe
A1.1		Loc. Gradistea, Jud. Prahova	Nr. niveluri:1; S. construita la sol:130 mp; S. construita desfasurata:130 mp;

B. Partea II. Proprietari și acte

Inscrieri privitoare la dreptul de proprietate și alte drepturi reale		Referințe
/		
Act Administrativ nr. 42621, din 27/06/1995 emis de CJSDPAT PRAHOVA;		
B1	Intabulare, drept de PROPRIETATE, dobandit prin Reconstituire, cota actuala 1/1, cota initiala 1/1 1) STERE ILEANA	A1
Act Administrativ nr. 879, din 20/03/2024 emis de COMUNA BOLDESTI-GRADISTEA;		
B2	Intabulare, drept de PROPRIETATE, dobandit prin Lege, cota actuala 1/1, cota initiala 1/1 1) STERE ILEANA	A1.1

C. Partea III. SARCINI .

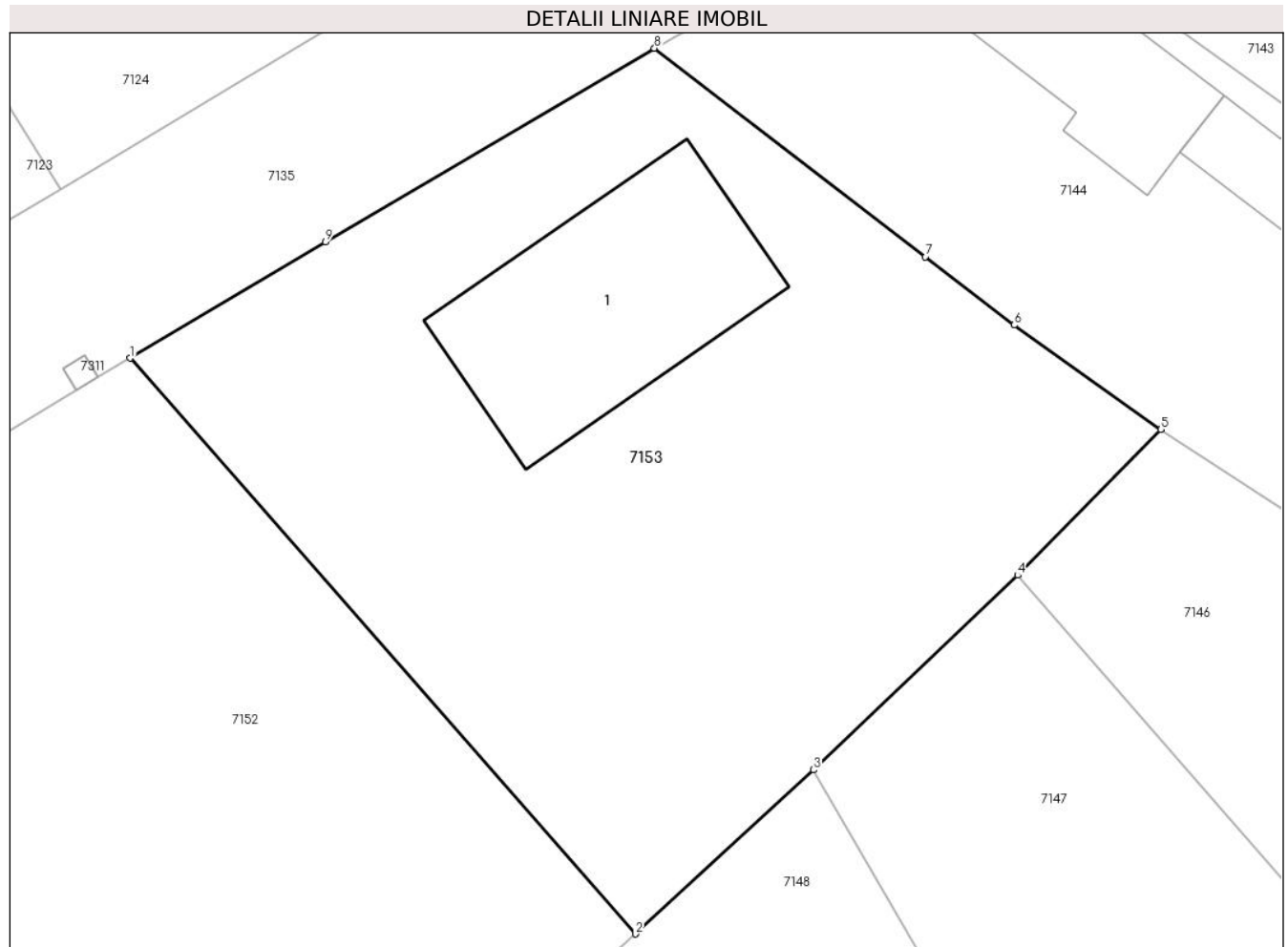
Inscrieri privind dezmembramintele dreptului de proprietate, drepturi reale de garanție și sarcini	Referințe
NU SUNT	

Anexa Nr. 1 La Partea I

Teren

Nr cadastral	Suprafața (mp)*	Observații / Referințe
	Din acte: 1.000 Masurata: 1.032	

* Suprafața este determinată în planul de proiecție Stereo 70.



Date referitoare la teren

Crt	Categorie folosință	Intra vilan	Suprafața (mp)	Tarla	Parcelă	Nr. topo	Observații / Referințe
1	curți constructii	DA	328	23	647	-	
2	arabil	DA	704	23	646	-	

Date referitoare la construcții

Crt	Număr	Destinație construcție	Supraf. (mp)	Situație juridică	Observații / Referințe
A1.1		construcții de locuințe	130	Cu acte	Nr. niveluri:1; S. construita la sol:130 mp; S. construita desfasurata:130 mp;

Lungime Segmente

1) Valorile lungimilor segmentelor sunt obținute din proiecție în plan.

Punct început	X / Y	Punct sfârșit	X / Y	Lungime segment (** (m)
1	619.310,713 377.584,978	2	619.334,676 377.557,659	36.339
2	619.334,676 377.557,659	3	619.343,127 377.565,442	11.489

Punct început	X / Y	Punct sfârșit	X / Y	Lungime segment (** (m)
3	619.343,127 377.565,442	4	619.352,805 377.574,678	13.378
4	619.352,805 377.574,678	5	619.359,588 377.581,595	9.688
5	619.359,588 377.581,595	6	619.352,636 377.586,549	8.537
6	619.352,636 377.586,549	7	619.348,426 377.589,789	5.312
7	619.348,426 377.589,789	8	619.335,573 377.599,681	16.219
8	619.335,573 377.599,681	9	619.319,969 377.590,486	18.112
9	619.319,969 377.590,486	1	619.310,713 377.584,978	10.771

** Lungimile segmentelor sunt determinate în planul de proiecție Stereo 70 și sunt rotunjite la 1 milimetru.

*** Distanța dintre puncte este formată din segmente cumulate ce sunt mai mici decât valoarea 1 milimetru.

**DATE DESPRE IMOBILUL NR. 7154**

Oficiul de Cadastru și Publicitate Imobiliară PRAHOVA
Biroul de Cadastru și Publicitate Imobiliară Ploiești

A. Partea I. Descrierea imobilului

TEREN Intravilan

Adresa: Loc. Gradistea, Jud. Prahova

Nr. Crt	Nr cadastral Nr. topografic	Suprafața* (mp)	Observații / Referințe
A1		Din acte: 3.618 Masurata: 3.190	Sector cadastral:12 Teren neimprejmuit;

B. Partea II. Proprietari și acte

Inscrieri privitoare la dreptul de proprietate și alte drepturi reale		Referințe
/		
Act Normativ nr. 251, din 21/04/2010 emis de GUVERNUL ROMANIEI;		
B1	Intabulare, drept de PROPRIETATE, dobandit prin Lege, cota actuala 1/1, cota initiala 1/1 1) COMUNA BOLDESTI GRADISTEA, CIF:2843760, DOMENIUL PUBLIC	A1

C. Partea III. SARCINI .

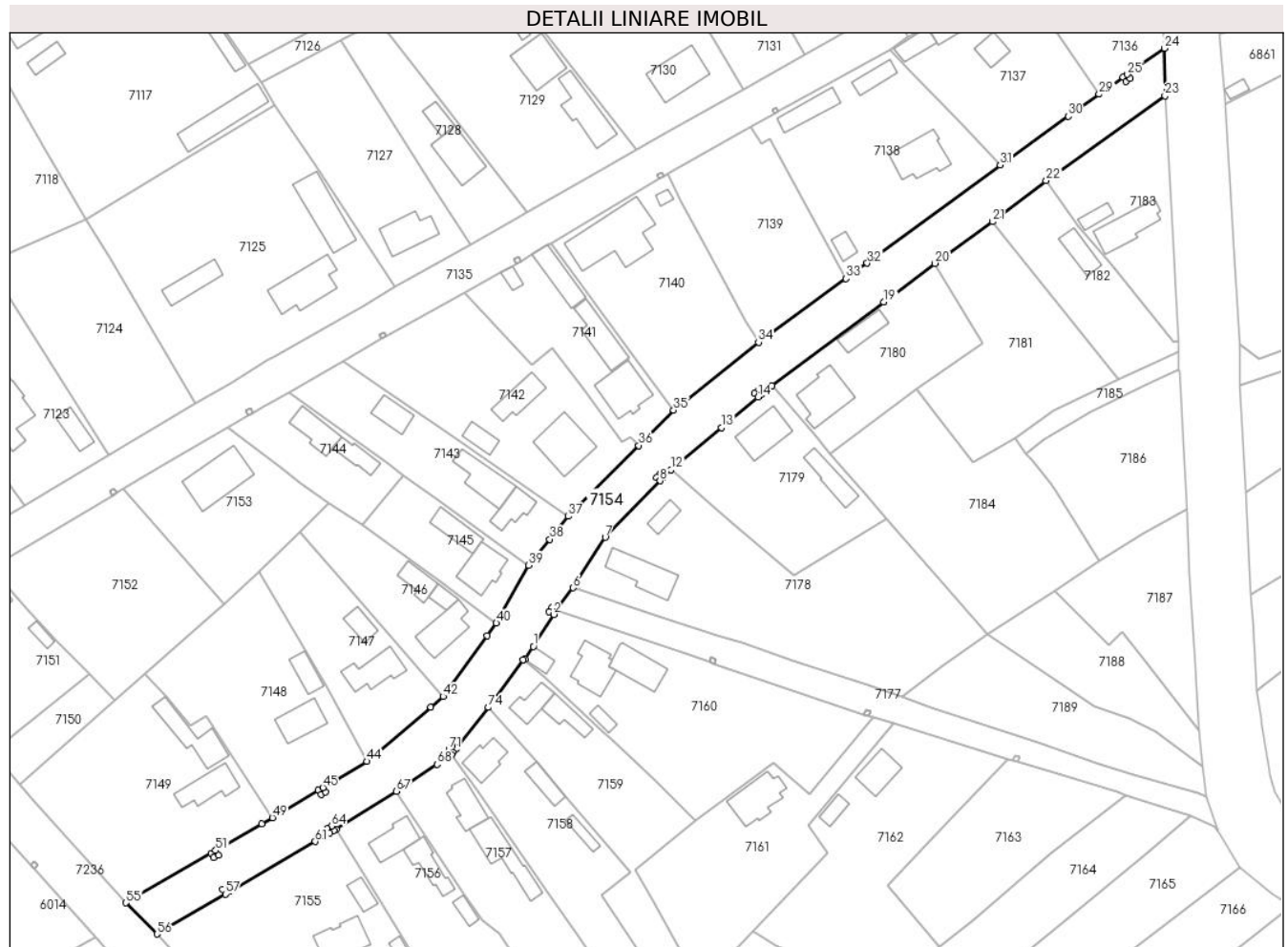
Inscrieri privind dezmembramintele dreptului de proprietate, drepturi reale de garanție și sarcini	Referințe
NU SUNT	

Anexa Nr. 1 La Partea I

Teren

Nr cadastral	Suprafața (mp)*	Observații / Referințe
	Din acte: 3.618	
	Masurata: 3.190	

* Suprafața este determinată în planul de proiecție Stereo 70.



Date referitoare la teren

Crt	Categorie folosință	Intra vilan	Suprafața (mp)	Tarla	Parcelă	Nr. topo	Observații / Referințe
1	drum	DA	3.190	23	DS 670	-	

Lungime Segmente

1) Valorile lungimilor segmentelor sunt obținute din proiecție în plan.

Punct început	X / Y	Punct sfârșit	X / Y	Lungime segment	Punct început	X / Y	Punct sfârșit	X / Y	Lungime segment	Punct început	X / Y	Punct sfârșit	X / Y	Lungime segment
1	619.408,203 377.547,554	2	619.413,019 377.555,177	9.017	2	619.413,019 377.555,177	3	619.412,005 377.555,818	1.2	3	619.412,005 377.555,818	4	619.412,645 377.556,833	1.2
4	619.412,645 377.556,833	5	619.413,66 377.556,192	1.2	5	619.413,66 377.556,192	6	619.417,686 377.561,5	6.662	6	619.417,686 377.561,5	7	619.425,317 377.573,511	14.23
7	619.425,317 377.573,511	8	619.438,36 377.586,921	18.707	8	619.438,36 377.586,921	9	619.437,5 377.587,757	1.199	9	619.437,5 377.587,757	10	619.438,336 377.588,618	1.2
10	619.438,336 377.588,618	11	619.439,197 377.587,781	1.201	11	619.439,197 377.587,781	12	619.440,926 377.589,559	2.48	12	619.440,926 377.589,559	13	619.452,941 377.599,588	15.651
13	619.452,941 377.599,588	14	619.461,626 377.606,838	11.313	14	619.461,626 377.606,838	15	619.460,857 377.607,759	1.2	15	619.460,857 377.607,759	16	619.461,779 377.608,528	1.201

Punct început	X / Y	Punct sfârșit	X / Y	Lungime segment	Punct început	X / Y	Punct sfârșit	X / Y	Lungime segment	Punct început	X / Y	Punct sfârșit	X / Y	Lungime segment
16	619.461,779 377.608,528	17	619.462,548 377.607,607	1.2	17	619.462,548 377.607,607	18	619.464,885 377.609,558	3.044	18	619.464,885 377.609,558	19	619.491,504 377.629,493	33.256
19	619.491,504 377.629,493	20	619.503,711 377.638,635	15.251	20	619.503,711 377.638,635	21	619.517,349 377.648,527	16.848	21	619.517,349 377.648,527	22	619.530,14 377.658,276	16.083
22	619.530,14 377.658,276	23	619.558,39 377.678,44	34.708	23	619.558,39 377.678,44	24	619.558,222 377.689,765	11.326	24	619.558,222 377.689,765	25	619.549,426 377.683,564	10.762
25	619.549,426 377.683,564	26	619.550,117 377.682,584	1.199	26	619.550,117 377.682,584	27	619.549,137 377.681,892	1.2	27	619.549,137 377.681,892	28	619.548,445 377.682,873	1.201
28	619.548,445 377.682,873	29	619.542,734 377.678,847	6.987	29	619.542,734 377.678,847	30	619.535,389 377.673,61	9.021	30	619.535,389 377.673,61	31	619.519,169 377.662,047	19.92
31	619.519,169 377.662,047	32	619.487,589 377.638,688	39.28	32	619.487,589 377.638,688	33	619.482,573 377.634,978	6.239	33	619.482,573 377.634,978	34	619.461,761 377.619,853	25.728
34	619.461,761 377.619,853	35	619.441,551 377.603,771	25.828	35	619.441,551 377.603,771	36	619.433,296 377.595,318	11.815	36	619.433,296 377.595,318	37	619.416,571 377.578,481	23.732
37	619.416,571 377.578,481	38	619.412,121 377.573,025	7.041	38	619.412,121 377.573,025	39	619.407,087 377.566,854	7.964	39	619.407,087 377.566,854	40	619.399,435 377.553,103	15.737
40	619.399,435 377.553,103	41	619.397,241 377.550,083	3.733	41	619.397,241 377.550,083	42	619.386,762 377.535,661	17.827	42	619.386,762 377.535,661	43	619.383,829 377.533,167	3.85
43	619.383,829 377.533,167	44	619.368,613 377.520,228	19.974	44	619.368,613 377.520,228	45	619.358,184 377.514,008	12.143	45	619.358,184 377.514,008	46	619.358,798 377.512,977	1.2
46	619.358,798 377.512,977	47	619.357,768 377.512,363	1.199	47	619.357,768 377.512,363	48	619.357,153 377.513,393	1.2	48	619.357,153 377.513,393	49	619.346,189 377.506,854	12.766
49	619.346,189 377.506,854	50	619.343,695 377.505,405	2.884	50	619.343,695 377.505,405	51	619.332,719 377.499,029	12.694	51	619.332,719 377.499,029	52	619.333,322 377.497,991	1.2
52	619.333,322 377.497,991	53	619.332,285 377.497,388	1.2	53	619.332,285 377.497,388	54	619.331,682 377.498,426	1.2	54	619.331,682 377.498,426	55	619.311,359 377.486,619	23.504
55	619.311,359 377.486,619	56	619.318,778 377.479,201	10.491	56	619.318,778 377.479,201	57	619.335,02 377.488,705	18.818	57	619.335,02 377.488,705	58	619.334,414 377.489,741	1.2
58	619.334,414 377.489,741	59	619.335,449 377.490,347	1.199	59	619.335,449 377.490,347	60	619.336,056 377.489,311	1.201	60	619.336,056 377.489,311	61	619.356,381 377.501,205	23.549
61	619.356,381 377.501,205	62	619.359,814 377.503,214	3.978	62	619.359,814 377.503,214	63	619.359,208 377.504,25	1.2	63	619.359,208 377.504,25	64	619.360,244 377.504,856	1.2
64	619.360,244 377.504,856	65	619.360,85 377.503,82	1.2	65	619.360,85 377.503,82	66	619.361,389 377.504,136	0.625	66	619.361,389 377.504,136	67	619.375,705 377.513,136	16.91
67	619.375,705 377.513,136	68	619.385,314 377.519,549	11.552	68	619.385,314 377.519,549	69	619.388,774 377.521,859	4.16	69	619.388,774 377.521,859	70	619.389,141 377.522,327	0.595
70	619.389,141 377.522,327	71	619.388,197 377.523,068	1.2	71	619.388,197 377.523,068	72	619.388,938 377.524,012	1.2	72	619.388,938 377.524,012	73	619.389,882 377.523,271	1.2
73	619.389,882 377.523,271	74	619.397,573 377.533,072	12.458	74	619.397,573 377.533,072	75	619.399,03 377.535,071	2.474	75	619.399,03 377.535,071	76	619.405,78 377.544,332	11.46
76	619.405,78 377.544,332	77	619.406,251 377.544,536	0.513	77	619.406,251 377.544,536	1	619.408,203 377.547,554	3.594					

** Lungimile segmentelor sunt determinate în planul de proiecție Stereo 70 și sunt rotunjite la 1 milimetru.

*** Distanța dintre puncte este formată din segmente cumulate ce sunt mai mici decât valoarea 1 milimetru.

**DATE DESPRE IMOBILUL NR. 7155**

Oficiul de Cadastru și Publicitate Imobiliară PRAHOVA
Biroul de Cadastru și Publicitate Imobiliară Ploiești

A. Partea I. Descrierea imobilului

TEREN Intravilan

Nr. CF vechi:6
Nr. cadastral vechi:23

Adresa: Loc. Gradistea, Jud. Prahova

Nr. Crt	Nr cadastral Nr. topografic	Suprafața* (mp)	Observații / Referințe
A1	20191	Din acte: 1.961 Masurata: 1.938	Sector cadastral:12 Teren imprejmuit;

Construcții

Crt	Nr cadastral Nr. topografic	Adresa	Observații / Referințe
A1.1	20191-C1	Loc. Gradistea, Jud. Prahova	Nr. niveluri:1; S. construita la sol:88 mp; S. construita desfasurata:88 mp;
A1.2	20191-C2	Loc. Gradistea, Jud. Prahova	Nr. niveluri:1; S. construita la sol:29 mp; S. construita desfasurata:29 mp;
A1.3	20191-C3	Loc. Gradistea, Jud. Prahova	Nr. niveluri:1; S. construita la sol:14 mp; S. construita desfasurata:14 mp;

B. Partea II. Proprietari și acte

Inscrieri privitoare la dreptul de proprietate și alte drepturi reale		Referințe
161 / 13/03/2000		
Act Notarial nr. 548, din 10/03/2000 emis de BNP MINEA STELIANA;		
B1	Intabulare, drept de PROPRIETATEcumparare ca bun comun, dobandit prin Conventie, cota actuala 1/1, cota initiala 1/1 1) PALADOIU FILI 2) PALADOIU LENUTA <i>OBSERVATII: (provenita din conversia CF 6)</i>	A1, A1.1, A1.2, A1.3

C. Partea III. SARCINI .

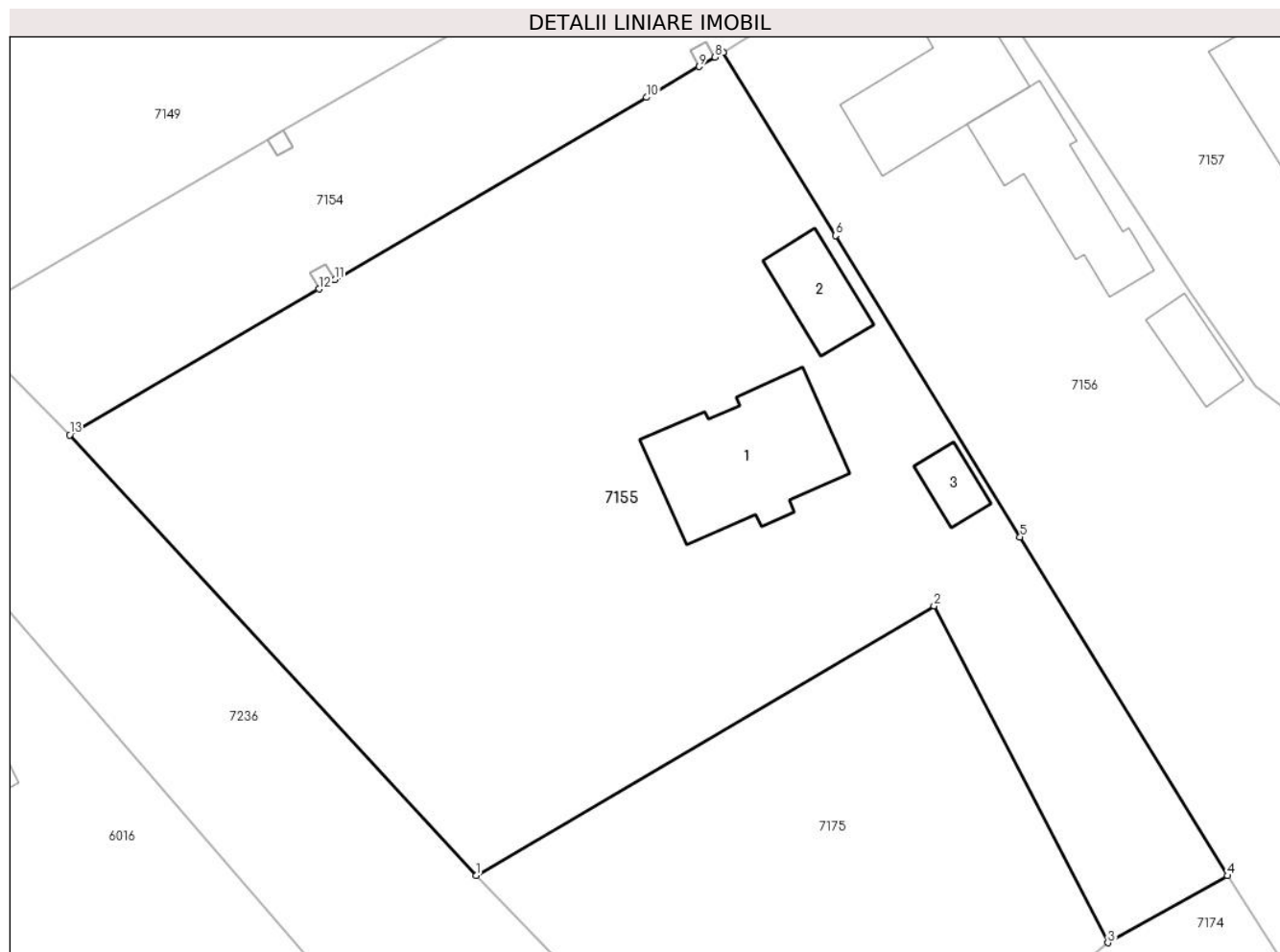
Inscrieri privind dezmembramintele dreptului de proprietate, drepturi reale de garanție și sarcini	Referințe
NU SUNT	

Anexa Nr. 1 La Partea I

Teren

Nr cadastral	Suprafața (mp)*	Observații / Referințe
20191	Din acte: 1.961 Masurata: 1.938	

* Suprafața este determinată în planul de proiecție Stereo 70.



Date referitoare la teren

Crt	Categorie folosință	Intra vilan	Suprafața (mp)	Tarla	Parcelă	Nr. topo	Observații / Referințe
1	curți constructii	DA	409	25	673	-	
2	arabil	DA	1.528	25	671, 672	-	

Date referitoare la construcții

Crt	Număr	Destinație construcție	Supraf. (mp)	Situație juridică	Observații / Referințe
A1.1	20191-C1	construcții de locuințe	88	Cu acte	Nr. niveluri:1; S. construita la sol:88 mp; S. construita desfasurata:88 mp;
A1.2	20191-C2	construcții anexa	29	Cu acte	Nr. niveluri:1; S. construita la sol:29 mp; S. construita desfasurata:29 mp;
A1.3	20191-C3	construcții anexa	14	Cu acte	Nr. niveluri:1; S. construita la sol:14 mp; S. construita desfasurata:14 mp;

Lungime Segmente

1) Valorile lungimilor segmentelor sunt obținute din proiecție în plan.

Punct început	X / Y	Punct sfârșit	X / Y	Lungime segment (** (m)
1	619.345,266 377.450,453	2	619.375,141 377.468,039	34.667

Punct început	X / Y	Punct sfârșit	X / Y	Lungime segment (** (m)
2	619.375,141 377.468,039	3	619.386,469 377.446,077	24.711
3	619.386,469 377.446,077	4	619.394,272 377.450,448	8.944
4	619.394,272 377.450,448	5	619.380,74 377.472,541	25.908
5	619.380,74 377.472,541	6	619.368,706 377.492,19	23.041
6	619.368,706 377.492,19	7	619.361,389 377.504,136	14.009
7	619.361,389 377.504,136	8	619.360,85 377.503,82	0.625
8	619.360,85 377.503,82	9	619.359,814 377.503,214	1.2
9	619.359,814 377.503,214	10	619.356,381 377.501,205	3.978
10	619.356,381 377.501,205	11	619.336,056 377.489,311	23.549
11	619.336,056 377.489,311	12	619.335,02 377.488,705	1.2
12	619.335,02 377.488,705	13	619.318,778 377.479,201	18.818
13	619.318,778 377.479,201	1	619.345,266 377.450,453	39.09

** Lungimile segmentelor sunt determinate în planul de proiecție Stereo 70 și sunt rotunjite la 1 milimetru.

*** Distanța dintre puncte este formată din segmente cumulate ce sunt mai mici decât valoarea 1 milimetru.

**DATE DESPRE IMOBILUL NR. 7156**

Oficiul de Cadastru și Publicitate Imobiliară PRAHOVA
Biroul de Cadastru și Publicitate Imobiliară Ploiești

A. Partea I. Descrierea imobilului

TEREN Intravilan

Adresa: Loc. Gradistea, Jud. Prahova

Nr. Crt	Nr cadastral Nr. topografic	Suprafața* (mp)	Observații / Referințe
A1		Din acte: 1.509 Masurata: 1.544	Sector cadastral:12 Teren imprejmuit;

Construcții

Crt	Nr cadastral Nr. topografic	Adresa	Observații / Referințe
A1.1		Loc. Gradistea, Jud. Prahova	Nr. niveluri:1; S. construita la sol:65 mp; S. construita desfasurata:65 mp;
A1.2		Loc. Gradistea, Jud. Prahova	Nr. niveluri:1; S. construita la sol:60 mp; S. construita desfasurata:60 mp;
A1.3		Loc. Gradistea, Jud. Prahova	Nr. niveluri:1; S. construita la sol:21 mp; S. construita desfasurata:21 mp;

B. Partea II. Proprietari și acte

Inscrieri privitoare la dreptul de proprietate și alte drepturi reale		Referințe
/		
Act Administrativ nr. 22928, 49645, din 22/08/1994 emis de CJSDPAT PRAHOVA;		
B1	Intabulare, drept de PROPRIETATE, dobandit prin Constituire, cota actuala 1/1, cota initiala 1/1 1) JARNEA NECULAI 2) JARNEA FILOFTEIA	A1
Act Administrativ nr. 879, din 20/03/2024 emis de COMUNA BOLDESTI-GRADISTEA;		
B2	Intabulare, drept de PROPRIETATE, dobandit prin Lege, cota actuala 1/1, cota initiala 1/1 1) JARNEA NECULAI 2) JARNEA FILOFTEIA	A1.1, A1.2, A1.3

C. Partea III. SARCINI .

Inscrieri privind dezmembramentele dreptului de proprietate, drepturi reale de garanție și sarcini	Referințe
NU SUNT	

Anexa Nr. 1 La Partea I

Teren

Nr cadastral	Suprafața (mp)*	Observații / Referințe
	Din acte: 1.509 Masurata: 1.544	

* Suprafața este determinată în planul de proiecție Stereo 70.



Date referitoare la teren

Crt	Categorie folosință	Intra vilan	Suprafața (mp)	Tarla	Parcelă	Nr. topo	Observații / Referințe
1	curți constructii	DA	391	25	676	-	
2	arabil	DA	1.153	25	675	-	

Date referitoare la construcții

Crt	Număr	Destinație construcție	Supraf. (mp)	Situație juridică	Observații / Referințe
A1.1		construcții de locuințe	65	Cu acte	Nr. niveluri:1; S. construita la sol:65 mp; S. construita desfasurata:65 mp;
A1.2		construcții anexa	60	Cu acte	Nr. niveluri:1; S. construita la sol:60 mp; S. construita desfasurata:60 mp;
A1.3		construcții anexa	21	Cu acte	Nr. niveluri:1; S. construita la sol:21 mp; S. construita desfasurata:21 mp;

Lungime Segmente

1) Valorile lungimilor segmentelor sunt obținute din proiecție în plan.

Punct început	X / Y	Punct sfârșit	X / Y	Lungime segment (** (m)
1	619.361,389 377.504,136	2	619.368,706 377.492,19	14.009

Punct început	X / Y	Punct sfârșit	X / Y	Lungime segment (** (m)
2	619.368,706 377.492,19	3	619.380,74 377.472,541	23.041
3	619.380,74 377.472,541	4	619.394,272 377.450,448	25.908
4	619.394,272 377.450,448	5	619.405,49 377.432,862	20.859
5	619.405,49 377.432,862	6	619.419,745 377.443,596	17.844
6	619.419,745 377.443,596	7	619.414,32 377.455,057	12.68
7	619.414,32 377.455,057	8	619.411,699 377.459,402	5.074
8	619.411,699 377.459,402	9	619.409,175 377.464,438	5.633
9	619.409,175 377.464,438	10	619.404,932 377.471,824	8.518
10	619.404,932 377.471,824	11	619.400,282 377.479,173	8.697
11	619.400,282 377.479,173	12	619.396,114 377.482,359	5.246
12	619.396,114 377.482,359	13	619.391,965 377.488,344	7.282
13	619.391,965 377.488,344	14	619.375,705 377.513,136	29.648
14	619.375,705 377.513,136	1	619.361,389 377.504,136	16.91

** Lungimile segmentelor sunt determinate în planul de proiecție Stereo 70 și sunt rotunjite la 1 milimetru.

*** Distanța dintre puncte este formată din segmente cumulate ce sunt mai mici decât valoarea 1 milimetru.

**DATE DESPRE IMOBILUL NR. 7157**

Oficiul de Cadastru și Publicitate Imobiliară PRAHOVA
Biroul de Cadastru și Publicitate Imobiliară Ploiești

A. Partea I. Descrierea imobilului

TEREN Intravilan

Adresa: Loc. Gradistea, Nr. 100, Jud. Prahova

Nr. Crt	Nr cadastral Nr. topografic	Suprafața* (mp)	Observații / Referințe
A1	21270	Din acte: 1.300 Masurata: 1.341	Sector cadastral:12 Teren imprejmuit;

Construcții

Crt	Nr cadastral Nr. topografic	Adresa	Observații / Referințe
A1.1	21270-C1	Loc. Gradistea, Nr. 100, Jud. Prahova	Nr. niveluri:1; S. construita la sol:62 mp; S. construita desfasurata:62 mp;
A1.2	21270-C2	Loc. Gradistea, Nr. 100, Jud. Prahova	Nr. niveluri:1; S. construita la sol:100 mp; S. construita desfasurata:100 mp;

B. Partea II. Proprietari și acte

Inscrieri privitoare la dreptul de proprietate și alte drepturi reale		Referințe
165966 / 02/11/2023		
Act Notarial nr. 1362, din 01/11/2023 emis de NP STOICESCU ISABELA;		
B4	Intabulare, drept de PROPRIETATE întreținere, dobandit prin Conventie, cota actuala 1/1, cota initiala 1/1 1) JARNEA CONSTANTIN 2) JARNEA LUMINIȚA-CAMELIA	A1
B5	Intabulare, drept de PROPRIETATE întreținere, dobandit prin Conventie, cota actuala 1/1, cota initiala 1/1 1) JARNEA LUMINIȚA-CAMELIA 2) JARNEA CONSTANTIN	A1.1, A1.2

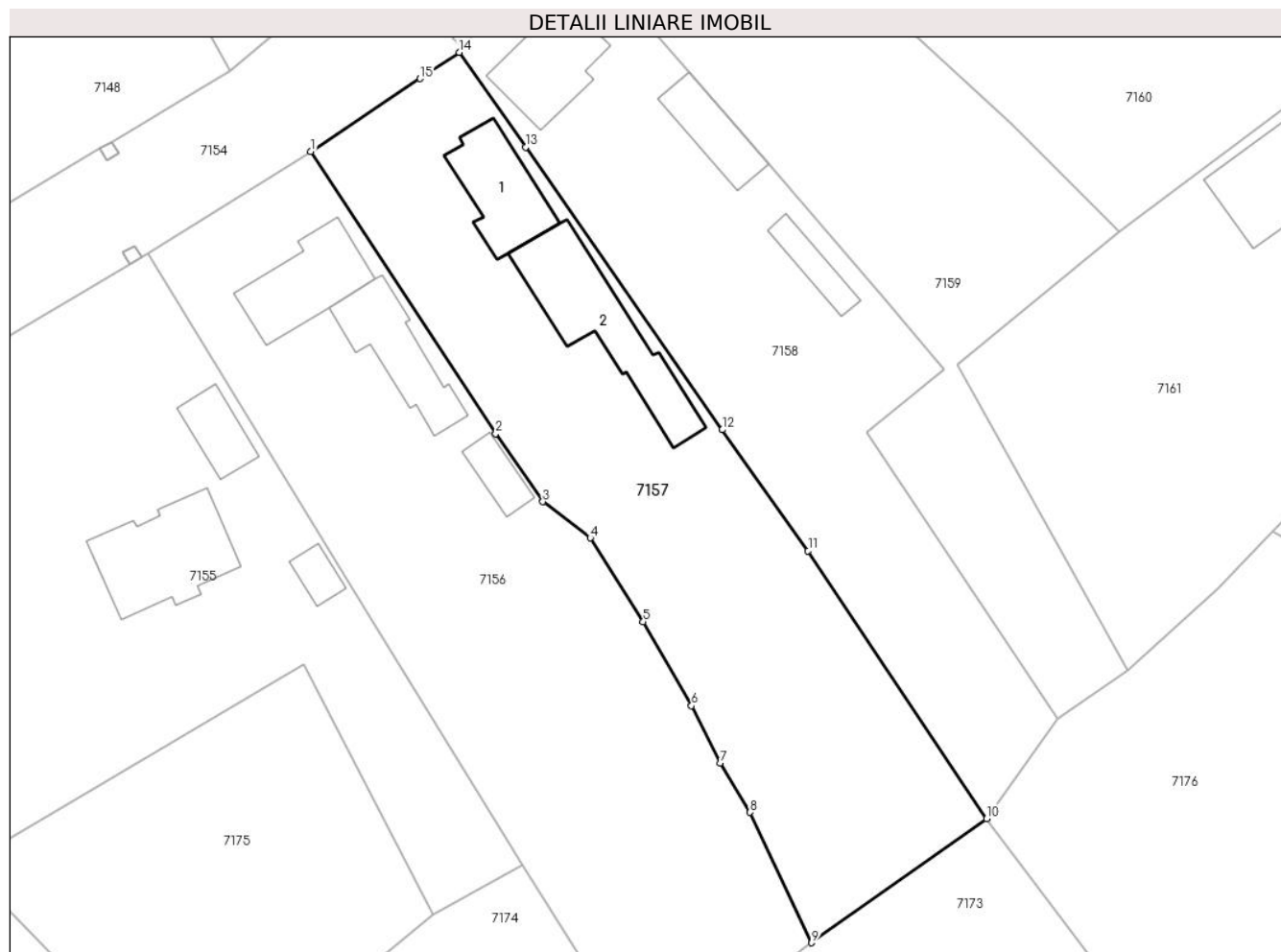
C. Partea III. SARCINI

Inscrieri privind dezmembramintele dreptului de proprietate, drepturi reale de garanție și sarcini		Referințe
165966 / 02/11/2023		
Act Notarial nr. 1362, din 01/11/2023 emis de NP STOICESCU ISABELA;		
C1	Intabulare, drept de IPOTECA LEGALA, Valoare:0 (reprezentând contravaloarea obligației de întreținere) 1) JARNEA ION 2) JARNEA ALEXANDRINA	A1, A1.1, A1.2
C2	Intabulare, drept de UZUFRACT viager 1) JARNEA ION 2) JARNEA ALEXANDRINA	A1, A1.1, A1.2

Anexa Nr. 1 La Partea I**Teren**

Nr cadastral	Suprafața (mp)*	Observații / Referințe
21270	Din acte: 1.300 Masurata: 1.341	

* Suprafața este determinată în planul de proiecție Stereo 70.

**Date referitoare la teren**

Crt	Categorie folosință	Intra vilan	Suprafața (mp)	Tarla	Parcelă	Nr. topo	Observații / Referințe
1	curți constructii	DA	269	25	679	-	
2	arabil	DA	1.072	25	678, 677	-	

Date referitoare la construcții

Crt	Număr	Destinație construcție	Supraf. (mp)	Situație juridică	Observații / Referințe
A1.1	21270-C1	construcții de locuințe	Din acte: 6 Masurata: 62	Cu acte	Nr. niveluri:1; S. construita la sol:62 mp; S. construita desfasurata:62 mp;
A1.2	21270-C2	construcții anexa	100	Cu acte	Nr. niveluri:1; S. construita la sol:100 mp; S. construita desfasurata:100 mp;

Lungime Segmente

1) Valorile lungimilor segmentelor sunt obținute din proiecție în plan.

Punct început	X / Y	Punct sfârșit	X / Y	Lungime segment (** (m)
1	619.375,705 377.513,136	2	619.391,965 377.488,344	29.648
2	619.391,965 377.488,344	3	619.396,114 377.482,359	7.282

Punct început	X / Y	Punct sfârșit	X / Y	Lungime segment (** (m)
3	619.396,114 377.482,359	4	619.400,282 377.479,173	5.246
4	619.400,282 377.479,173	5	619.404,932 377.471,824	8.697
5	619.404,932 377.471,824	6	619.409,175 377.464,438	8.518
6	619.409,175 377.464,438	7	619.411,699 377.459,402	5.633
7	619.411,699 377.459,402	8	619.414,32 377.455,057	5.074
8	619.414,32 377.455,057	9	619.419,745 377.443,596	12.68
9	619.419,745 377.443,596	10	619.435,126 377.454,512	18.861
10	619.435,126 377.454,512	11	619.419,424 377.478,049	28.294
11	619.419,424 377.478,049	12	619.411,892 377.488,691	13.038
12	619.411,892 377.488,691	13	619.394,591 377.513,535	30.275
13	619.394,591 377.513,535	14	619.388,774 377.521,859	10.155
14	619.388,774 377.521,859	15	619.385,314 377.519,549	4.16
15	619.385,314 377.519,549	1	619.375,705 377.513,136	11.552

** Lungimile segmentelor sunt determinate în planul de proiecție Stereo 70 și sunt rotunjite la 1 milimetru.

*** Distanța dintre puncte este formată din segmente cumulate ce sunt mai mici decât valoarea 1 milimetru.

**DATE DESPRE IMOBILUL NR. 7158**

Oficiul de Cadastru și Publicitate Imobiliară PRAHOVA
Biroul de Cadastru și Publicitate Imobiliară Ploiești

A. Partea I. Descrierea imobilului

TEREN Intravilan

Nr. CF vechi:559

Nr. cadastral vechi:10022

Adresa: Loc. Gradistea, Nr. 104, Jud. Prahova

Nr. Crt	Nr cadastral Nr. topografic	Suprafața* (mp)	Observații / Referințe
A1	20045	Din acte: 1.126 Masurata: 1.147	Sector cadastral:12 Teren imprejmuit;

Construcții

Crt	Nr cadastral Nr. topografic	Adresa	Observații / Referințe
A1.1	20045-C1	Loc. Gradistea, Nr. 104, Jud. Prahova	Nr. niveluri:1; S. construita la sol:59 mp; S. construita desfasurata:59 mp;
A1.2	20045-C2	Loc. Gradistea, Nr. 104, Jud. Prahova	Nr. niveluri:1; S. construita la sol:39 mp; S. construita desfasurata:39 mp;
A1.3	20045-C3	Loc. Gradistea, Nr. 104, Jud. Prahova	Nr. niveluri:1; S. construita la sol:22 mp; S. construita desfasurata:22 mp;

B. Partea II. Proprietari și acte

Inscrieri privitoare la dreptul de proprietate și alte drepturi reale		Referințe
22764 / 02/04/2008		
Act Notarial nr. 879, din 31/03/2008 emis de NP PROCOPIE STELIANA;		
B2	Intabulare, drept de PROPRIETATEcumparare ca bun comun, dobandit prin Conventie, cota actuala 1/1, cota initiala 1/1 1) TUȚU GHEORGHE 2) TUTU ELENA EUGENIA	A1
B3	Intabulare, drept de PROPRIETATEcumparare ca bun comun, dobandit prin Conventie, cota actuala 1/1, cota initiala 1/1 1) TUȚU GHEORGHE 2) TUTU ELENA EUGENIA	A1.1, A1.2, A1.3
29822 / 21/03/2019		
Act Administrativ nr. 28543, din 18/03/2019 emis de OCPI PRAHOVA;		
B4	se repositioneaza imobilul conform documentatiei tehnice avizate	A1, A1.1, A1.2, A1.3

C. Partea III. SARCINI

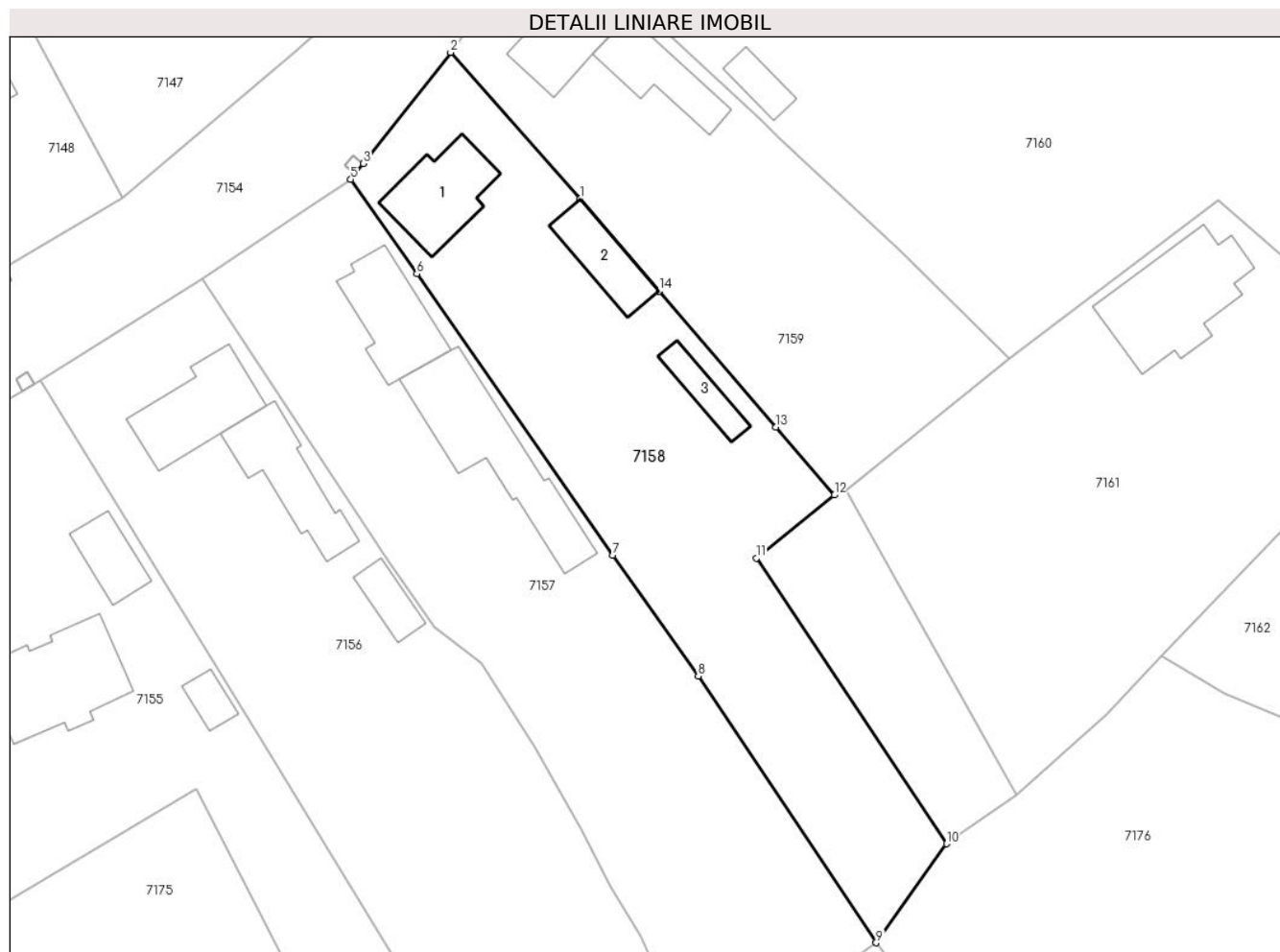
Inscrieri privind dezmembramintele dreptului de proprietate, drepturi reale de garanție și sarcini		Referințe
113915 / 19/07/2023		
Act Administrativ nr. 299/2023, din 05/07/2023 emis de Executor Judecatoresc Galea Cristian Viorel (hotarare judecatoreasca nr 341/259/2023 din 13.01.2023, emis de JUDECATORIA MIZIL);		
C1	se noteaza urmarirea silita imobiliara din dosarul de executare nr. 299/2023 pentru recuperarea sumei de 37065,95 lei reprezentand debit si cheltuieli de executare silita in favoarea creditoarei RAIFFEISEN BANK SA la cererea executorului judecatoresc Galea Cristian Viorel(asupra cotei parti din imobil proprietatea lui TUTU GHEORGHE)	A1, A1.1, A1.2, A1.3

Anexa Nr. 1 La Partea I

Teren

Nr cadastral	Suprafața (mp)*	Observații / Referințe
20045	Din acte: 1.126 Masurata: 1.147	

* Suprafața este determinată în planul de proiecție Stereo 70.



Date referitoare la teren

Crt	Categorie folosință	Intra vilan	Suprafața (mp)	Tarla	Parcelă	Nr. topo	Observații / Referințe
1	curți constructii	DA	328	25	682	-	
2	arabil	DA	820	25	680, 681	-	

Date referitoare la construcții

Crt	Număr	Destinație construcție	Supraf. (mp)	Situație juridică	Observații / Referințe
A1.1	20045-C1	construcții de locuințe	59	Cu acte	Nr. niveluri:1; S. construita la sol:59 mp; S. construita desfasurata:59 mp;
A1.2	20045-C2	construcții anexa	39	Cu acte	Nr. niveluri:1; S. construita la sol:39 mp; S. construita desfasurata:39 mp;
A1.3	20045-C3	construcții anexa	22	Cu acte	Nr. niveluri:1; S. construita la sol:22 mp; S. construita desfasurata:22 mp;

Lungime Segmente

1) Valorile lungimilor segmentelor sunt obținute din proiecție în plan.

Punct început	X / Y	Punct sfârșit	X / Y	Lungime segment (** (m)
1	619.409,003 377.520,146	2	619.397,573 377.533,072	17.255

Punct început	X / Y	Punct sfârșit	X / Y	Lungime segment (** (m)
2	619.397,573 377.533,072	3	619.389,882 377.523,271	12.458
3	619.389,882 377.523,271	4	619.389,141 377.522,327	1.2
4	619.389,141 377.522,327	5	619.388,774 377.521,859	0.595
5	619.388,774 377.521,859	6	619.394,591 377.513,535	10.155
6	619.394,591 377.513,535	7	619.411,892 377.488,691	30.275
7	619.411,892 377.488,691	8	619.419,424 377.478,049	13.038
8	619.419,424 377.478,049	9	619.435,126 377.454,512	28.294
9	619.435,126 377.454,512	10	619.441,332 377.463,247	10.715
10	619.441,332 377.463,247	11	619.424,559 377.488,447	30.272
11	619.424,559 377.488,447	12	619.431,428 377.494,007	8.837
12	619.431,428 377.494,007	13	619.426,281 377.500,0	7.9
13	619.426,281 377.500,0	14	619.415,96 377.512,019	15.842
14	619.415,96 377.512,019	1	619.409,003 377.520,146	10.698

** Lungimile segmentelor sunt determinate în planul de proiecție Stereo 70 și sunt rotunjite la 1 milimetru.

*** Distanța dintre puncte este formată din segmente cumulate ce sunt mai mici decât valoarea 1 milimetru.

**DATE DESPRE IMOBILUL NR. 7159**

Oficiul de Cadastru și Publicitate Imobiliară PRAHOVA
Biroul de Cadastru și Publicitate Imobiliară Ploiești

A. Partea I. Descrierea imobilului

TEREN Intravilan

Adresa: Loc. Gradistea, Jud. Prahova

Nr. Crt	Nr cadastral Nr. topografic	Suprafața* (mp)	Observații / Referințe
A1		Din acte: 1.243 Masurata: 1.180	Sector cadastral:12 Teren imprejmuit;

Construcții

Crt	Nr cadastral Nr. topografic	Adresa	Observații / Referințe
A1.1		Loc. Gradistea, Jud. Prahova	Nr. niveluri:1; S. construita la sol:46 mp; S. construita desfasurata:46 mp;
A1.2		Loc. Gradistea, Jud. Prahova	Nr. niveluri:1; S. construita la sol:46 mp; S. construita desfasurata:46 mp;

B. Partea II. Proprietari și acte

Inscrieri privitoare la dreptul de proprietate și alte drepturi reale		Referințe
/		
Act Notarial nr. 139, din 09/07/2019 emis de BIN STOICESCU ISABELA;		
B1	Intabulare, drept de PROPRIETATE, dobandit prin Succesiune, cota actuala 1/1, cota initiala 1/1 1) VASILE GHEORGHITA	A1, A1.1, A1.2

C. Partea III. SARCINI .

Inscrieri privind dezmembramintele dreptului de proprietate, drepturi reale de garanție și sarcini	Referințe
NU SUNT	

Anexa Nr. 1 La Partea I

Teren

Nr cadastral	Suprafața (mp)*	Observații / Referințe
	Din acte: 1.243 Masurata: 1.180	

* Suprafața este determinată în planul de proiecție Stereo 70.



Date referitoare la teren

Crt	Categorie folosință	Intra vilan	Suprafața (mp)	Tarla	Parcelă	Nr. topo	Observații / Referințe
1	curți constructii	DA	222	25	685	-	
2	arabil	DA	958	25	683, 684	-	

Date referitoare la construcții

Crt	Număr	Destinație construcție	Supraf. (mp)	Situație juridică	Observații / Referințe
A1.1		construcții de locuințe	46	Cu acte	Nr. niveluri:1; S. construita la sol:46 mp; S. construita desfasurata:46 mp;
A1.2		construcții anexa	46	Cu acte	Nr. niveluri:1; S. construita la sol:46 mp; S. construita desfasurata:46 mp;

Lungime Segmente

1) Valorile lungimilor segmentelor sunt obținute din proiecție în plan.

Punct început	X / Y	Punct sfârșit	X / Y	Lungime segment (** (m)
1	619.409,003 377.520,146	2	619.415,96 377.512,019	10.698
2	619.415,96 377.512,019	3	619.426,281 377.500,0	15.842

Punct început	X / Y	Punct sfârșit	X / Y	Lungime segment (** (m)
3	619.426,281 377.500,0	4	619.431,428 377.494,007	7.9
4	619.431,428 377.494,007	5	619.424,559 377.488,447	8.837
5	619.424,559 377.488,447	6	619.441,332 377.463,247	30.272
6	619.441,332 377.463,247	7	619.447,533 377.467,549	7.547
7	619.447,533 377.467,549	8	619.436,683 377.486,938	22.218
8	619.436,683 377.486,938	9	619.432,509 377.494,397	8.547
9	619.432,509 377.494,397	10	619.446,829 377.506,066	18.472
10	619.446,829 377.506,066	11	619.437,308 377.515,53	13.424
11	619.437,308 377.515,53	12	619.426,647 377.525,48	14.583
12	619.426,647 377.525,48	13	619.424,967 377.527,049	2.299
13	619.424,967 377.527,049	14	619.411,027 377.540,06	19.069
14	619.411,027 377.540,06	15	619.405,78 377.544,332	6.766
15	619.405,78 377.544,332	16	619.399,03 377.535,071	11.46
16	619.399,03 377.535,071	17	619.397,573 377.533,072	2.474
17	619.397,573 377.533,072	1	619.409,003 377.520,146	17.255

** Lungimile segmentelor sunt determinate în planul de proiecție Stereo 70 și sunt rotunjite la 1 milimetru.

*** Distanța dintre puncte este formată din segmente cumulate ce sunt mai mici decât valoarea 1 milimetru.

**DATE DESPRE IMOBILUL NR. 7160**

Oficiul de Cadastru și Publicitate Imobiliară PRAHOVA
Biroul de Cadastru și Publicitate Imobiliară Ploiești

A. Partea I. Descrierea imobilului

TEREN Intravilan

Adresa: Loc. Gradistea, Str Ds 670, Jud. Prahova

Nr. Crt	Nr cadastral Nr. topografic	Suprafața* (mp)	Observații / Referințe
A1	20140	Din acte: 1.854 Masurata: 1.906	Sector cadastral:12 Teren imprejmuit;

Construcții

Crt	Nr cadastral Nr. topografic	Adresa	Observații / Referințe
A1.1	20140-C1	Loc. Gradistea, Str Ds 670, Jud. Prahova	Nr. niveluri:1; S. construita la sol:82 mp; S. construita desfasurata:82 mp;
A1.2	20140-C2	Loc. Gradistea, Str Ds 670, Jud. Prahova	Nr. niveluri:1; S. construita la sol:81 mp; S. construita desfasurata:81 mp;
A1.3	20140-C3	Loc. Gradistea, Str Ds 670, Jud. Prahova	Nr. niveluri:1; S. construita la sol:22 mp; S. construita desfasurata:22 mp;
A1.4		Loc. Gradistea, Jud. Prahova	Nr. niveluri:1; S. construita la sol:18 mp; S. construita desfasurata:18 mp;

B. Partea II. Proprietari și acte

Inscrieri privitoare la dreptul de proprietate și alte drepturi reale		Referințe
25776 / 11/05/2011		
Act Notarial nr. 1101, din 05/05/2011 emis de NP HURDUC PETRE VIOREL;		
B2	Intabulare, drept de PROPRIETATE, dobandit prin Conventie, cota actuala 1/1, cota initiala 1/1 1) MINESCU MARIANA 2) MINESCU EUGEN, (soti)	A1, A1.1, A1.2, A1.3
/		
Act Administrativ nr. 879, din 20/03/2024 emis de COMUNA BOLDESTI-GRADISTEA;		
B3	Intabulare, drept de PROPRIETATE, dobandit prin Lege, cota actuala 1/1, cota initiala 1/1 1) MINESCU MARIANA 2) MINESCU EUGEN, (soti)	A1.4

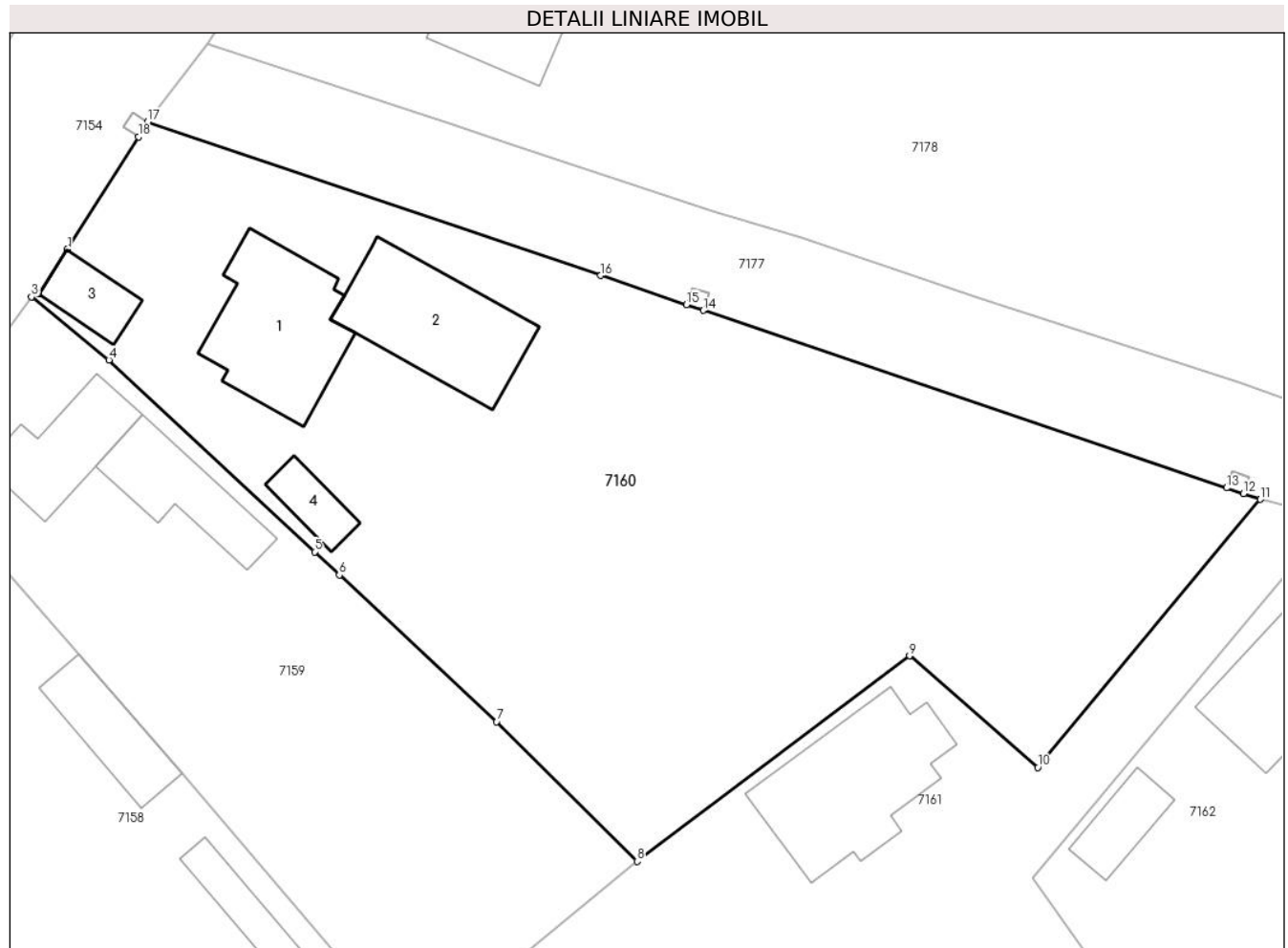
C. Partea III. SARCINI

Inscrieri privind dezmembramintele dreptului de proprietate, drepturi reale de garanție și sarcini		Referințe
25776 / 11/05/2011		
Act Notarial nr. 1101, din 05/05/2011 emis de NP HURDUC PETRE VIOREL;		
C1	Intabulare, drept de UZUFRACTviager 1) ANGHEL ELENA 2) ANGHEL IONEL	A1, A1.1, A1.2, A1.3

Anexa Nr. 1 La Partea I**Teren**

Nr cadastral	Suprafața (mp)*	Observații / Referințe
20140	Din acte: 1.854 Masurata: 1.906	

* Suprafața este determinată în planul de proiecție Stereo 70.

**Date referitoare la teren**

Crt	Categorie folosință	Intra vilan	Suprafața (mp)	Tarla	Parcelă	Nr. topo	Observații / Referințe
1	curți constructii	DA	584	25	686	-	
2	arabil	DA	1.322	25	687, 688	-	

Date referitoare la construcții

Crt	Număr	Destinație construcție	Supraf. (mp)	Situație juridică	Observații / Referințe
A1.1	20140-C1	construcții de locuințe	82	Cu acte	Nr. niveluri:1; S. construita la sol:82 mp; S. construita desfasurata:82 mp;
A1.2	20140-C2	construcții anexa	81	Cu acte	Nr. niveluri:1; S. construita la sol:81 mp; S. construita desfasurata:81 mp;
A1.3	20140-C3	construcții anexa	22	Cu acte	Nr. niveluri:1; S. construita la sol:22 mp; S. construita desfasurata:22 mp;
A1.4		construcții anexa	18	Cu acte	Nr. niveluri:1; S. construita la sol:18 mp; S. construita desfasurata:18 mp;

Lungime Segmente

1) Valorile lungimilor segmentelor sunt obținute din proiecție în plan.

Punct început	X / Y	Punct sfârșit	X / Y	Lungime segment (** (m)

Punct început	X / Y	Punct sfârșit	X / Y	Lungime segment (** (m)
1	619.408,203 377.547,554	2	619.406,251 377.544,536	3.594
2	619.406,251 377.544,536	3	619.405,78 377.544,332	0.513
3	619.405,78 377.544,332	4	619.411,027 377.540,06	6.766
4	619.411,027 377.540,06	5	619.424,967 377.527,049	19.069
5	619.424,967 377.527,049	6	619.426,647 377.525,48	2.299
6	619.426,647 377.525,48	7	619.437,308 377.515,53	14.583
7	619.437,308 377.515,53	8	619.446,829 377.506,066	13.424
8	619.446,829 377.506,066	9	619.465,301 377.520,004	23.14
9	619.465,301 377.520,004	10	619.473,996 377.512,443	11.523
10	619.473,996 377.512,443	11	619.489,084 377.530,607	23.613
11	619.489,084 377.530,607	12	619.487,926 377.531,0	1.223
12	619.487,926 377.531,0	13	619.486,789 377.531,385	1.2
13	619.486,789 377.531,385	14	619.451,318 377.543,418	37.456
14	619.451,318 377.543,418	15	619.450,182 377.543,803	1.199
15	619.450,182 377.543,803	16	619.444,367 377.545,776	6.141
16	619.444,367 377.545,776	17	619.413,66 377.556,192	32.425
17	619.413,66 377.556,192	18	619.413,019 377.555,177	1.2
18	619.413,019 377.555,177	1	619.408,203 377.547,554	9.017

** Lungimile segmentelor sunt determinate în planul de proiecție Stereo 70 și sunt rotunjite la 1 milimetru.

*** Distanța dintre puncte este formată din segmente cumulate ce sunt mai mici decât valoarea 1 milimetru.

**DATE DESPRE IMOBILUL NR. 7161**

Oficiul de Cadastru și Publicitate Imobiliară PRAHOVA
Biroul de Cadastru și Publicitate Imobiliară Ploiești

A. Partea I. Descrierea imobilului

TEREN Intravilan

Adresa: Loc. Gradistea, Jud. Prahova

Nr. Crt	Nr cadastral Nr. topografic	Suprafața* (mp)	Observații / Referințe
A1		Din acte: 1.405 Masurata: 1.336	Sector cadastral:12 Teren imprejmuit;

Construcții

Crt	Nr cadastral Nr. topografic	Adresa	Observații / Referințe
A1.1		Loc. Gradistea, Jud. Prahova	Nr. niveluri:1; S. construita la sol:96 mp; S. construita desfasurata:96 mp;

B. Partea II. Proprietari și acte

Inscrieri privitoare la dreptul de proprietate și alte drepturi reale		Referințe
/		
Act Administrativ nr. 42680, din 28/06/1995 emis de CJSDPAT PRAHOVA;		
B1	Intabulare, drept de PROPRIETATE, dobandit prin Reconstituire, cota actuala 1/1, cota initiala 1/1 1) ANGHEL DANIL	A1
Act Administrativ nr. 879, din 20/03/2024 emis de COMUNA BOLDESTI-GRADISTEA;		
B2	Intabulare, drept de PROPRIETATE, dobandit prin Lege, cota actuala 1/1, cota initiala 1/1 1) ANGHEL DANIL	A1.1

C. Partea III. SARCINI .

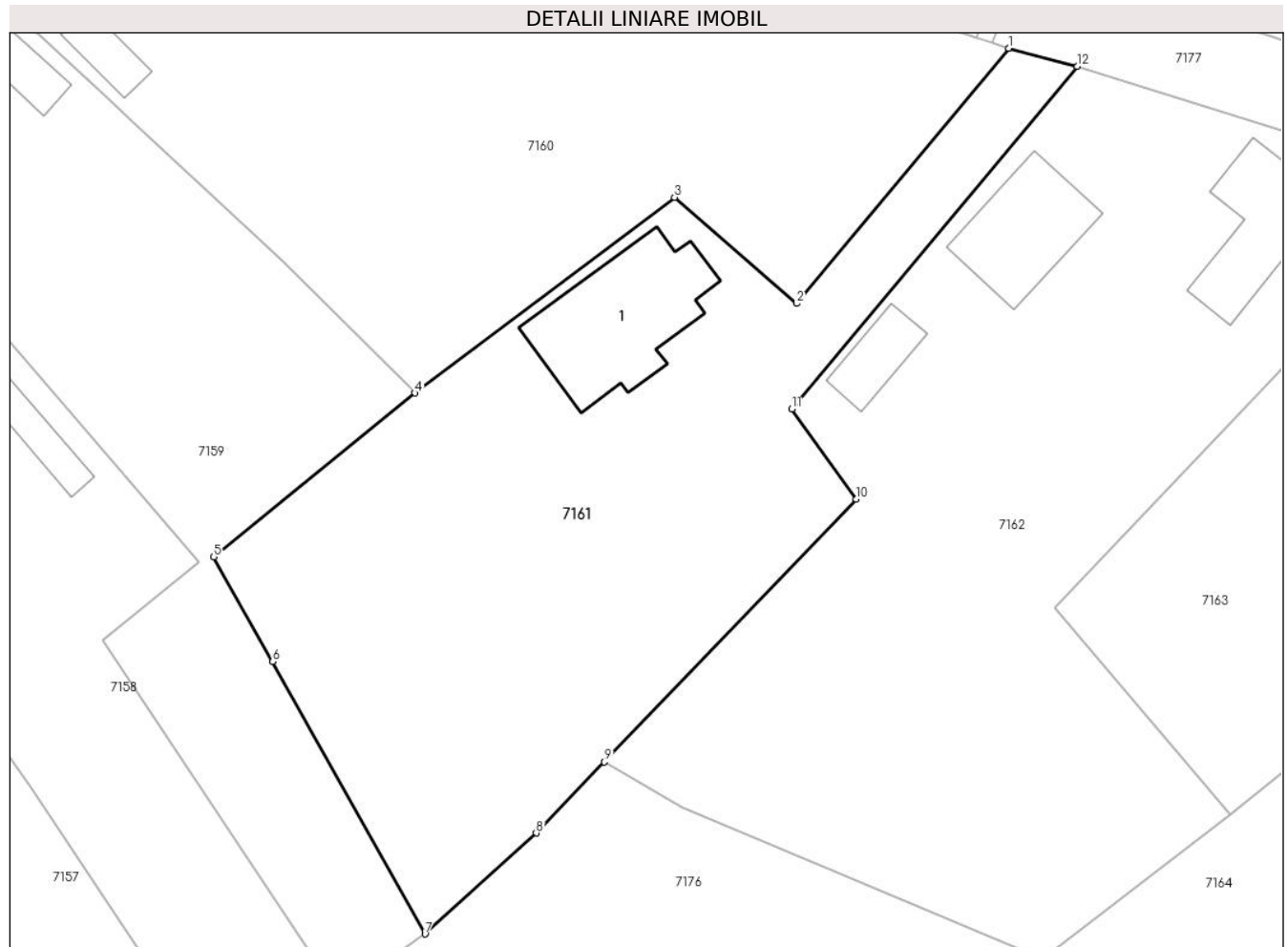
Inscrieri privind dezmembramintele dreptului de proprietate, drepturi reale de garanție și sarcini	Referințe
NU SUNT	

Anexa Nr. 1 La Partea I

Teren

Nr cadastral	Suprafața (mp)*	Observații / Referințe
	Din acte: 1.405 Masurata: 1.336	

* Suprafața este determinată în planul de proiecție Stereo 70.



Date referitoare la teren

Crt	Categorie folosință	Intra vilan	Suprafața (mp)	Tarla	Parcelă	Nr. topo	Observații / Referințe
1	curți constructii	DA	436	25	689	-	
2	arabil	DA	900	25	690, 691	-	

Date referitoare la construcții

Crt	Număr	Destinație construcție	Supraf. (mp)	Situație juridică	Observații / Referințe
A1.1		construcții de locuințe	96	Cu acte	Nr. niveluri:1; S. construita la sol:96 mp; S. construita desfasurata:96 mp;

Lungime Segmente

1) Valorile lungimilor segmentelor sunt obținute din proiecție în plan.

Punct început	X / Y	Punct sfârșit	X / Y	Lungime segment (** (m)
1	619.489,084 377.530,607	2	619.473,996 377.512,443	23.613
2	619.473,996 377.512,443	3	619.465,301 377.520,004	11.523

Punct început	X / Y	Punct sfârșit	X / Y	Lungime segment (** (m)
3	619.465,301 377.520,004	4	619.446,829 377.506,066	23.14
4	619.446,829 377.506,066	5	619.432,509 377.494,397	18.472
5	619.432,509 377.494,397	6	619.436,683 377.486,938	8.547
6	619.436,683 377.486,938	7	619.447,533 377.467,549	22.218
7	619.447,533 377.467,549	8	619.455,461 377.474,73	10.697
8	619.455,461 377.474,73	9	619.460,314 377.479,795	7.015
9	619.460,314 377.479,795	10	619.478,242 377.498,506	25.914
10	619.478,242 377.498,506	11	619.473,657 377.504,919	7.883
11	619.473,657 377.504,919	12	619.493,952 377.529,309	31.729
12	619.493,952 377.529,309	1	619.489,084 377.530,607	5.038

** Lungimile segmentelor sunt determinate în planul de proiecție Stereo 70 și sunt rotunjite la 1 milimetru.

*** Distanța dintre puncte este formată din segmente cumulate ce sunt mai mici decât valoarea 1 milimetru.

**DATE DESPRE IMOBILUL NR. 7162**

Oficiul de Cadastru și Publicitate Imobiliară PRAHOVA
Biroul de Cadastru și Publicitate Imobiliară Ploiești

A. Partea I. Descrierea imobilului

TEREN Intravilan

Adresa: Loc. Gradistea, Jud. Prahova

Nr. Crt	Nr cadastral Nr. topografic	Suprafața* (mp)	Observații / Referințe
A1		Din acte: 1.933 Masurata: 1.696	Sector cadastral:12 Teren imprejmuit;

Construcții

Crt	Nr cadastral Nr. topografic	Adresa	Observații / Referințe
A1.1		Loc. Gradistea, Jud. Prahova	Nr. niveluri:1; S. construita la sol:60 mp; S. construita desfasurata:60 mp;
A1.2		Loc. Gradistea, Jud. Prahova	Nr. niveluri:1; S. construita la sol:61 mp; S. construita desfasurata:61 mp;
A1.3		Loc. Gradistea, Jud. Prahova	Nr. niveluri:1; S. construita la sol:24 mp; S. construita desfasurata:24 mp;

B. Partea II. Proprietari și acte

Inscrieri privitoare la dreptul de proprietate și alte drepturi reale		Referințe
/		
Act Administrativ nr. 42681, din 28/06/1995 emis de CJSDPAT PRAHOVA;		
B1	Intabulare, drept de PROPRIETATE, dobandit prin Reconstituire, cota actuala 1/1, cota initiala 1/1 1) ANGHEL ALEXANDRU	A1
Act Administrativ nr. 879, din 20/03/2024 emis de COMUNA BOLDESTI-GRADISTEA;		
B2	Intabulare, drept de PROPRIETATE, dobandit prin Lege, cota actuala 1/1, cota initiala 1/1 1) ANGHEL ALEXANDRU	A1.1, A1.2, A1.3

C. Partea III. SARCINI .

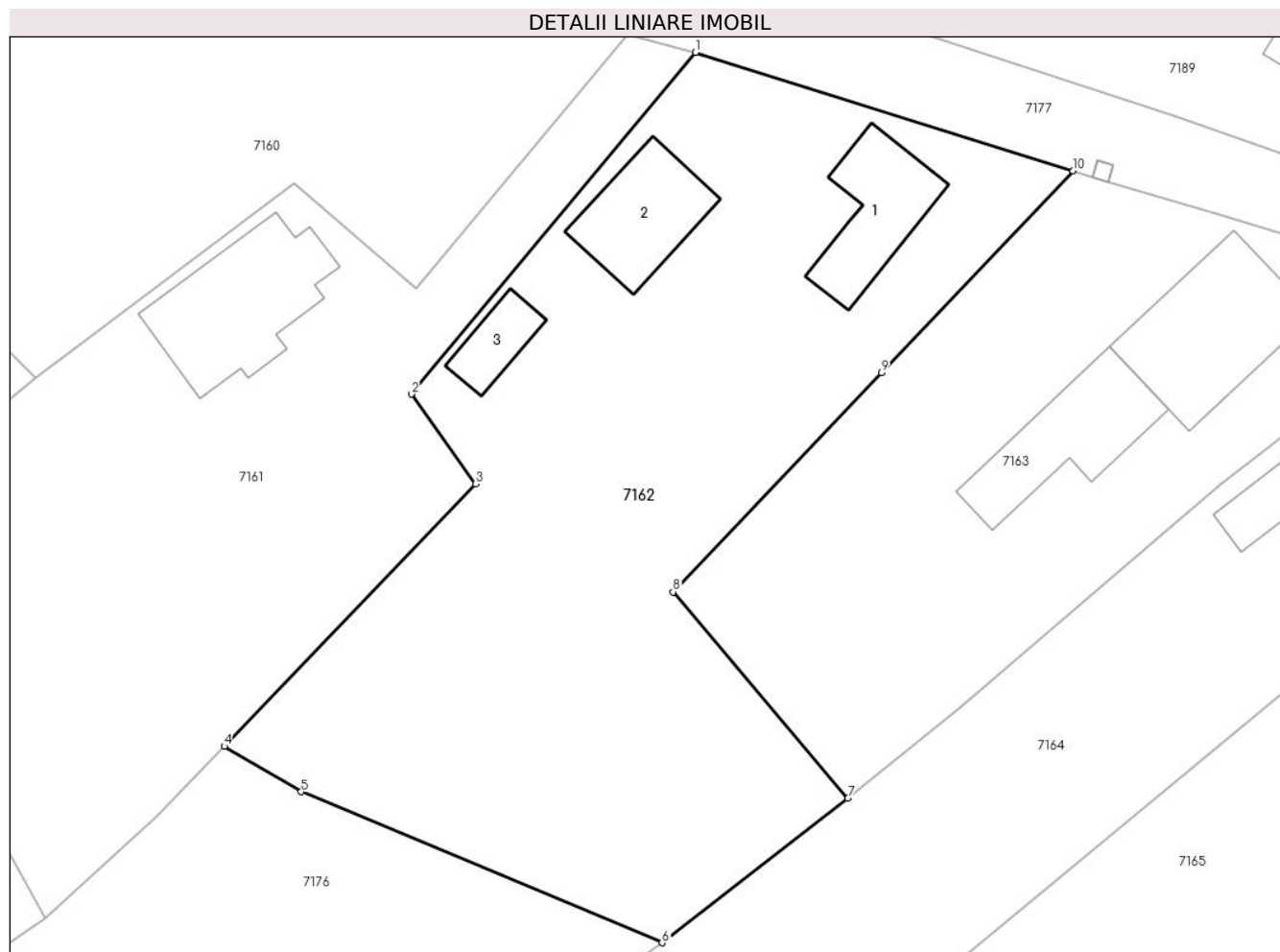
Inscrieri privind dezmembramentele dreptului de proprietate, drepturi reale de garanție și sarcini	Referințe
NU SUNT	

Anexa Nr. 1 La Partea I

Teren

Nr cadastral	Suprafața (mp)*	Observații / Referințe
	Din acte: 1.933 Masurata: 1.696	

* Suprafața este determinată în planul de proiecție Stereo 70.



Date referitoare la teren

Crt	Categorie folosință	Intra vilan	Suprafața (mp)	Tarla	Parcelă	Nr. topo	Observații / Referințe
1	curți constructii	DA	575	25	692	-	
2	arabil	DA	1.121	25	693, 694	-	

Date referitoare la construcții

Crt	Număr	Destinație construcție	Supraf. (mp)	Situație juridică	Observații / Referințe
A1.1		construcții de locuințe	60	Cu acte	Nr. niveluri:1; S. construita la sol:60 mp; S. construita desfasurata:60 mp;
A1.2		construcții anexa	61	Cu acte	Nr. niveluri:1; S. construita la sol:61 mp; S. construita desfasurata:61 mp;
A1.3		construcții anexa	24	Cu acte	Nr. niveluri:1; S. construita la sol:24 mp; S. construita desfasurata:24 mp;

Lungime Segmente

1) Valorile lungimilor segmentelor sunt obținute din proiecție în plan.

Punct început	X / Y	Punct sfârșit	X / Y	Lungime segment (** (m)
1	619.493,952 377.529,309	2	619.473,657 377.504,919	31.729

Punct început	X / Y	Punct sfârșit	X / Y	Lungime segment (** (m)
2	619.473,657 377.504,919	3	619.478,242 377.498,506	7.883
3	619.478,242 377.498,506	4	619.460,314 377.479,795	25.914
4	619.460,314 377.479,795	5	619.465,799 377.476,541	6.378
5	619.465,799 377.476,541	6	619.491,55 377.465,768	27.914
6	619.491,55 377.465,768	7	619.504,825 377.476,076	16.807
7	619.504,825 377.476,076	8	619.492,339 377.490,809	19.312
8	619.492,339 377.490,809	9	619.507,212 377.506,46	21.591
9	619.507,212 377.506,46	10	619.520,885 377.520,848	19.849
10	619.520,885 377.520,848	1	619.493,952 377.529,309	28.231

** Lungimile segmentelor sunt determinate în planul de proiecție Stereo 70 și sunt rotunjite la 1 milimetru.

*** Distanța dintre puncte este formată din segmente cumulate ce sunt mai mici decât valoarea 1 milimetru.

**DATE DESPRE IMOBILUL NR. 7163**

Oficiul de Cadastru și Publicitate Imobiliară PRAHOVA
Biroul de Cadastru și Publicitate Imobiliară Ploiești

A. Partea I. Descrierea imobilului

TEREN Intravilan

Adresa: Loc. Gradistea, Jud. Prahova

Nr. Crt	Nr cadastral Nr. topografic	Suprafața* (mp)	Observații / Referințe
A1		Din acte: 1.091 Masurata: 1.087	Sector cadastral:12 Teren imprejmuit;

Construcții

Crt	Nr cadastral Nr. topografic	Adresa	Observații / Referințe
A1.1		Loc. Gradistea, Jud. Prahova	Nr. niveluri:1; S. construita la sol:100 mp; S. construita desfasurata:100 mp;
A1.2		Loc. Gradistea, Jud. Prahova	Nr. niveluri:1; S. construita la sol:76 mp; S. construita desfasurata:76 mp;

B. Partea II. Proprietari și acte

Inscrieri privitoare la dreptul de proprietate și alte drepturi reale		Referințe
/		
Act Administrativ nr. 22905, din 18/08/1994 emis de CJSDPAT PRAHOVA;		
B1	Intabulare, drept de PROPRIETATE, dobandit prin Constituire, cota actuala 1/1, cota initiala 1/1 1) RIPANU NECULAI	A1
Act Administrativ nr. 879, din 20/03/2024 emis de COMUNA BOLDESTI-GRADISTEA;		
B2	Intabulare, drept de PROPRIETATE, dobandit prin Lege, cota actuala 1/1, cota initiala 1/1 1) RIPANU NECULAI	A1.1, A1.2

C. Partea III. SARCINI .

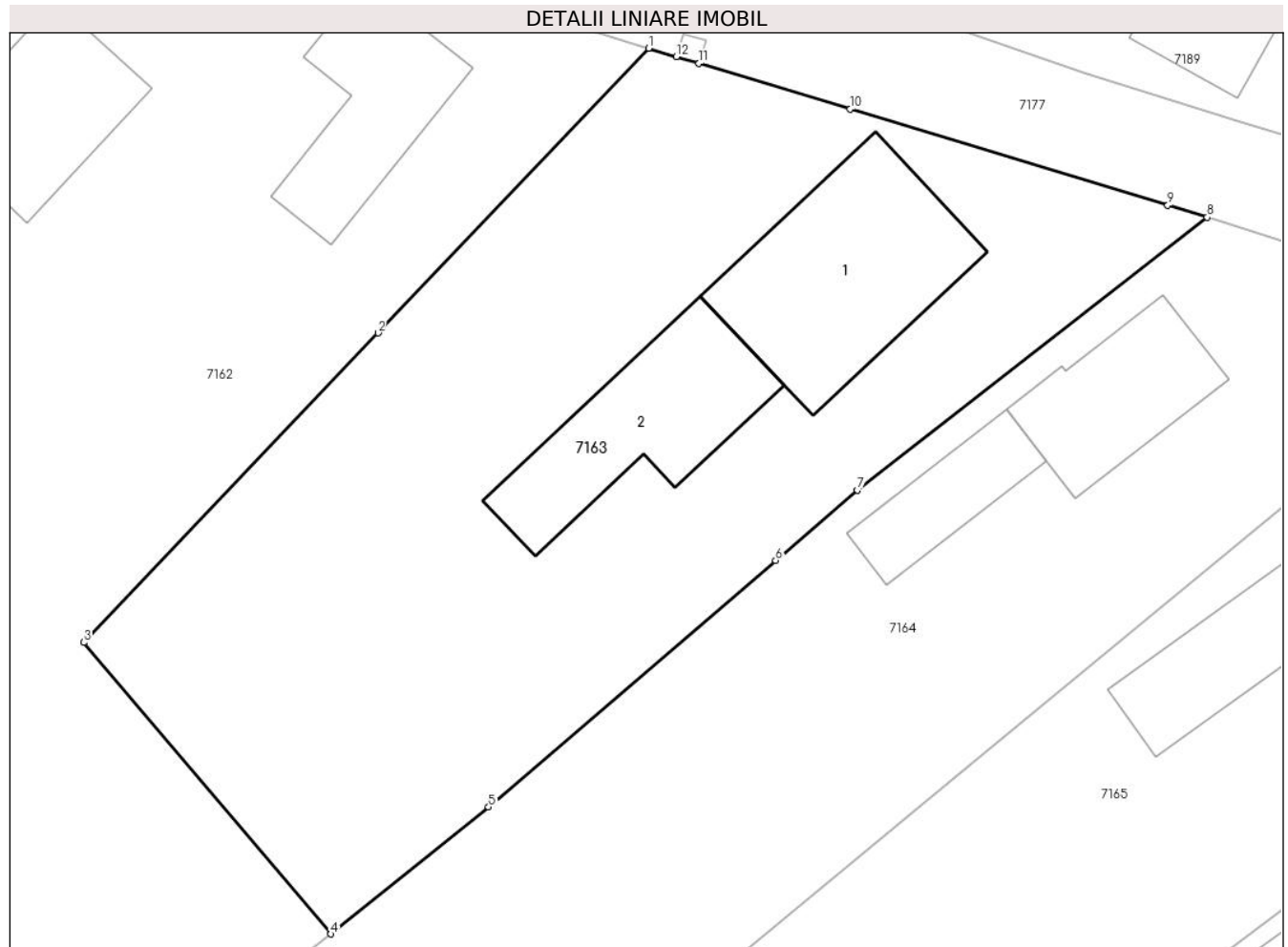
Inscrieri privind dezmembramintele dreptului de proprietate, drepturi reale de garanție și sarcini	Referințe
NU SUNT	

Anexa Nr. 1 La Partea I

Teren

Nr cadastral	Suprafața (mp)*	Observații / Referințe
	Din acte: 1.091 Masurata: 1.087	

* Suprafața este determinată în planul de proiecție Stereo 70.



Date referitoare la teren

Crt	Categorie folosință	Intra vilan	Suprafața (mp)	Tarla	Parcelă	Nr. topo	Observații / Referințe
1	curți constructii	DA	337	25	697	-	
2	arabil	DA	751	25	695, 696	-	

Date referitoare la construcții

Crt	Număr	Destinație construcție	Supraf. (mp)	Situație juridică	Observații / Referințe
A1.1		construcții de locuințe	100	Cu acte	Nr. niveluri:1; S. construita la sol:100 mp; S. construita desfasurata:100 mp;
A1.2		construcții anexa	76	Cu acte	Nr. niveluri:1; S. construita la sol:76 mp; S. construita desfasurata:76 mp;

Lungime Segmente

1) Valorile lungimilor segmentelor sunt obținute din proiecție în plan.

Punct început	X / Y	Punct sfârșit	X / Y	Lungime segment (** (m)
1	619.520,885 377.520,848	2	619.507,212 377.506,46	19.849
2	619.507,212 377.506,46	3	619.492,339 377.490,809	21.591

Punct început	X / Y	Punct sfârșit	X / Y	Lungime segment (** (m)
3	619.492,339 377.490,809	4	619.504,825 377.476,076	19.312
4	619.504,825 377.476,076	5	619.512,792 377.482,499	10.234
5	619.512,792 377.482,499	6	619.527,306 377.494,963	19.131
6	619.527,306 377.494,963	7	619.531,439 377.498,513	5.448
7	619.531,439 377.498,513	8	619.549,113 377.512,304	22.418
8	619.549,113 377.512,304	9	619.547,123 377.512,907	2.079
9	619.547,123 377.512,907	10	619.531,06 377.517,768	16.782
10	619.531,06 377.517,768	11	619.523,428 377.520,078	7.974
11	619.523,428 377.520,078	12	619.522,28 377.520,426	1.2
12	619.522,28 377.520,426	1	619.520,885 377.520,848	1.457

** Lungimile segmentelor sunt determinate în planul de proiecție Stereo 70 și sunt rotunjite la 1 milimetru.

*** Distanța dintre puncte este formată din segmente cumulate ce sunt mai mici decât valoarea 1 milimetru.

**DATE DESPRE IMOBILUL NR. 7164**

Oficiul de Cadastru și Publicitate Imobiliară PRAHOVA
Biroul de Cadastru și Publicitate Imobiliară Ploiești

A. Partea I. Descrierea imobilului

TEREN Intravilan

Adresa: Loc. Gradistea, Jud. Prahova

Nr. Crt	Nr cadastral Nr. topografic	Suprafața* (mp)	Observații / Referințe
A1		1.207	Sector cadastral:12 Teren imprejmuit;

Construcții

Crt	Nr cadastral Nr. topografic	Adresa	Observații / Referințe
A1.1		Loc. Gradistea, Jud. Prahova	Nr. niveluri:1; S. construita la sol:54 mp; S. construita desfasurata:54 mp;
A1.2		Loc. Gradistea, Jud. Prahova	Nr. niveluri:1; S. construita la sol:34 mp; S. construita desfasurata:34 mp;

B. Partea II. Proprietari și acte

Inscrieri privitoare la dreptul de proprietate și alte drepturi reale		Referințe
/		
Act Administrativ nr. 34383, din 18/07/1995 emis de CJSDPAT PRAHOVA;		
B1	Intabulare, drept de PROPRIETATE, dobândit prin Reconstituire, cota actuala 1/1, cota initiala 1/1 1) ANGHEL ION	A1
Act Administrativ nr. 879, din 20/03/2024 emis de COMUNA BOLDESTI-GRADISTEA;		
B2	Intabulare, drept de PROPRIETATE, dobândit prin Lege, cota actuala 1/1, cota initiala 1/1 1) ANGHEL ION	A1.1, A1.2

C. Partea III. SARCINI .

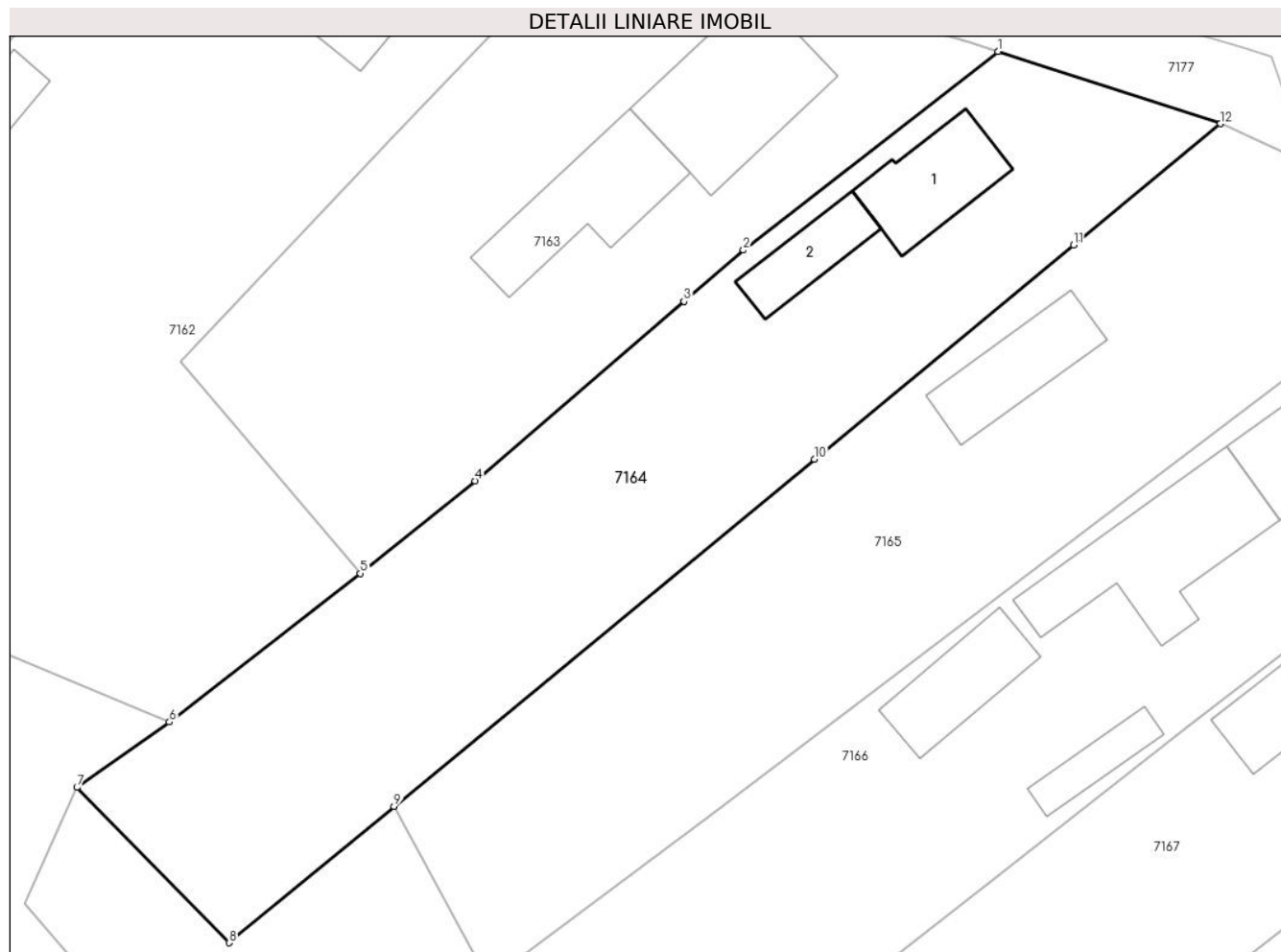
Inscrieri privind dezmembramintele dreptului de proprietate, drepturi reale de garanție și sarcini	Referințe
NU SUNT	

Anexa Nr. 1 La Partea I

Teren

Nr cadastral	Suprafața (mp)*	Observații / Referințe
	1.207	

* Suprafața este determinată în planul de proiecție Stereo 70.



Date referitoare la teren

Crt	Categorie folosință	Intravilan	Suprafața (mp)	Tarla	Parcelă	Nr. topo	Observații / Referințe
1	curți constructii	DA	452	25	698	-	
2	arabil	DA	755	25	699	-	

Date referitoare la construcții

Crt	Număr	Destinație construcție	Supraf. (mp)	Situație juridică	Observații / Referințe
A1.1		construcții de locuințe	54	Cu acte	Nr. niveluri:1; S. construita la sol:54 mp; S. construita desfasurata:54 mp;
A1.2		construcții anexa	34	Cu acte	Nr. niveluri:1; S. construita la sol:34 mp; S. construita desfasurata:34 mp;

Lungime Segmente

1) Valorile lungimilor segmentelor sunt obținute din proiecție în plan.

Punct început	X / Y	Punct sfârșit	X / Y	Lungime segment (** (m)
1	619.549,113 377.512,304	2	619.531,439 377.498,513	22.418
2	619.531,439 377.498,513	3	619.527,306 377.494,963	5.448

Punct început	X / Y	Punct sfârșit	X / Y	Lungime segment (** (m)
3	619.527,306 377.494,963	4	619.512,792 377.482,499	19.131
4	619.512,792 377.482,499	5	619.504,825 377.476,076	10.234
5	619.504,825 377.476,076	6	619.491,55 377.465,768	16.807
6	619.491,55 377.465,768	7	619.485,129 377.461,226	7.865
7	619.485,129 377.461,226	8	619.495,708 377.450,446	15.104
8	619.495,708 377.450,446	9	619.507,161 377.459,899	14.85
9	619.507,161 377.459,899	10	619.536,358 377.483,996	37.857
10	619.536,358 377.483,996	11	619.554,38 377.498,87	23.367
11	619.554,38 377.498,87	12	619.564,574 377.507,283	13.217
12	619.564,574 377.507,283	1	619.549,113 377.512,304	16.256

** Lungimile segmentelor sunt determinate în planul de proiecție Stereo 70 și sunt rotunjite la 1 milimetru.

*** Distanța dintre puncte este formată din segmente cumulate ce sunt mai mici decât valoarea 1 milimetru.

**DATE DESPRE IMOBILUL NR. 7165**

Oficiul de Cadastru și Publicitate Imobiliară PRAHOVA
Biroul de Cadastru și Publicitate Imobiliară Ploiești

A. Partea I. Descrierea imobilului

TEREN Intravilan

Adresa: Loc. Gradistea, Jud. Prahova

Nr. Crt	Nr cadastral Nr. topografic	Suprafața* (mp)	Observații / Referințe
A1		1.186	Sector cadastral:12 Teren imprejmuit;

Construcții

Crt	Nr cadastral Nr. topografic	Adresa	Observații / Referințe
A1.1		Loc. Gradistea, Jud. Prahova	Nr. niveluri:1; S. construita la sol:53 mp; S. construita desfasurata:53 mp;

B. Partea II. Proprietari și acte

Inscrieri privitoare la dreptul de proprietate și alte drepturi reale		Referințe
/		
Act Administrativ nr. 49614, din 27/10/1995 emis de CJSDPAT PRAHOVA;		
B1	Intabulare, drept de PROPRIETATE, dobandit prin Reconstituire, cota actuala 1/1, cota initiala 1/1 1) DULGHERU GHERGHINA	A1
Act Administrativ nr. 879, din 20/03/2024 emis de COMUNA BOLDESTI-GRADISTEA;		
B2	Intabulare, drept de PROPRIETATE, dobandit prin Lege, cota actuala 1/1, cota initiala 1/1 1) DULGHERU GHERGHINA	A1.1

C. Partea III. SARCINI .

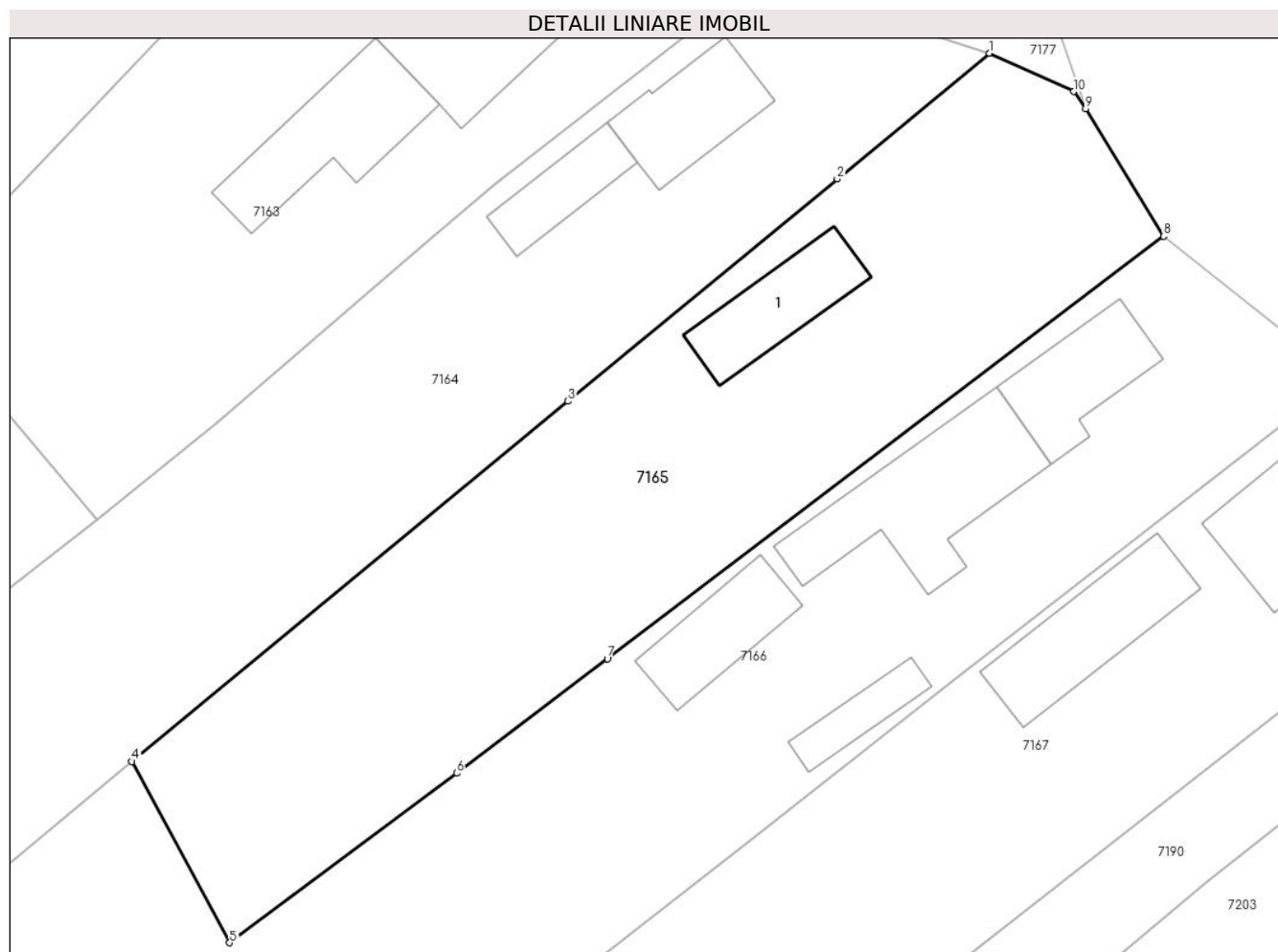
Inscrieri privind dezmembramintele dreptului de proprietate, drepturi reale de garanție și sarcini	Referințe
NU SUNT	

Anexa Nr. 1 La Partea I

Teren

Nr cadastral	Suprafața (mp)*	Observații / Referințe
	1.186	

* Suprafața este determinată în planul de proiecție Stereo 70.



Date referitoare la teren

Crt	Categorie folosință	Intravilan	Suprafața (mp)	Tarla	Parcelă	Nr. topo	Observații / Referințe
1	curți constructii	DA	206	25	701	-	
2	arabil	DA	980	25	700, 702	-	

Date referitoare la construcții

Crt	Număr	Destinație construcție	Supraf. (mp)	Situație juridică	Observații / Referințe
A1.1		construcții de locuințe	53	Cu acte	Nr. niveluri:1; S. construita la sol:53 mp; S. construita desfasurata:53 mp;

Lungime Segmente

1) Valorile lungimilor segmentelor sunt obținute din proiecție în plan.

Punct început	X / Y	Punct sfârșit	X / Y	Lungime segment (** (m)
1	619.564,574 377.507,283	2	619.554,38 377.498,87	13.217
2	619.554,38 377.498,87	3	619.536,358 377.483,996	23.367
3	619.536,358 377.483,996	4	619.507,161 377.459,899	37.857

Punct început	X / Y	Punct sfârșit	X / Y	Lungime segment (** (m)
4	619.507,161 377.459,899	5	619.513,701 377.447,772	13.778
5	619.513,701 377.447,772	6	619.528,901 377.459,122	18.97
6	619.528,901 377.459,122	7	619.538,991 377.466,779	12.666
7	619.538,991 377.466,779	8	619.576,221 377.495,035	46.738
8	619.576,221 377.495,035	9	619.571,021 377.503,571	9.995
9	619.571,021 377.503,571	10	619.570,22 377.504,721	1.401
10	619.570,22 377.504,721	1	619.564,574 377.507,283	6.2

** Lungimile segmentelor sunt determinate în planul de proiecție Stereo 70 și sunt rotunjite la 1 milimetru.

*** Distanța dintre puncte este formată din segmente cumulate ce sunt mai mici decât valoarea 1 milimetru.

**DATE DESPRE IMOBILUL NR. 7166**

Oficiul de Cadastru și Publicitate Imobiliară PRAHOVA
Biroul de Cadastru și Publicitate Imobiliară Ploiești

A. Partea I. Descrierea imobilului

TEREN Intravilan

Adresa: Loc. Gradistea, Jud. Prahova

Nr. Crt	Nr cadastral Nr. topografic	Suprafața* (mp)	Observații / Referințe
A1		1.949	Sector cadastral:12 Teren imprejmuit;

Construcții

Crt	Nr cadastral Nr. topografic	Adresa	Observații / Referințe
A1.1		Loc. Gradistea, Jud. Prahova	Nr. niveluri:1; S. construita la sol:55 mp; S. construita desfasurata:55 mp;
A1.2		Loc. Gradistea, Jud. Prahova	Nr. niveluri:1; S. construita la sol:103 mp; S. construita desfasurata:103 mp;
A1.3		Loc. Gradistea, Jud. Prahova	Nr. niveluri:1; S. construita la sol:48 mp; S. construita desfasurata:48 mp;
A1.4		Loc. Gradistea, Jud. Prahova	Nr. niveluri:1; S. construita la sol:24 mp; S. construita desfasurata:24 mp;

B. Partea II. Proprietari și acte

Inscrieri privitoare la dreptul de proprietate și alte drepturi reale	Referințe
/	
Act Administrativ nr. 42658, din 28/06/1995 emis de CJSDPAT PRAHOVA;	
B1	A1
Intabulare, drept de PROPRIETATE, dobandit prin Reconstituire, cota actuala 1/1, cota initiala 1/1	
1) BALAN STEFAN 2) CONSTANTIN DIA 3) DRAGOMIR PETRICA	
Act Administrativ nr. 879, din 20/03/2024 emis de COMUNA BOLDESTI-GRADISTEA;	
B2	A1.1, A1.2, A1.3, A1.4
Intabulare, drept de PROPRIETATE, dobandit prin Lege, cota actuala 1/1, cota initiala 1/1	
1) BALAN STEFAN 2) CONSTANTIN DIA 3) DRAGOMIR PETRICA	

C. Partea III. SARCINI .

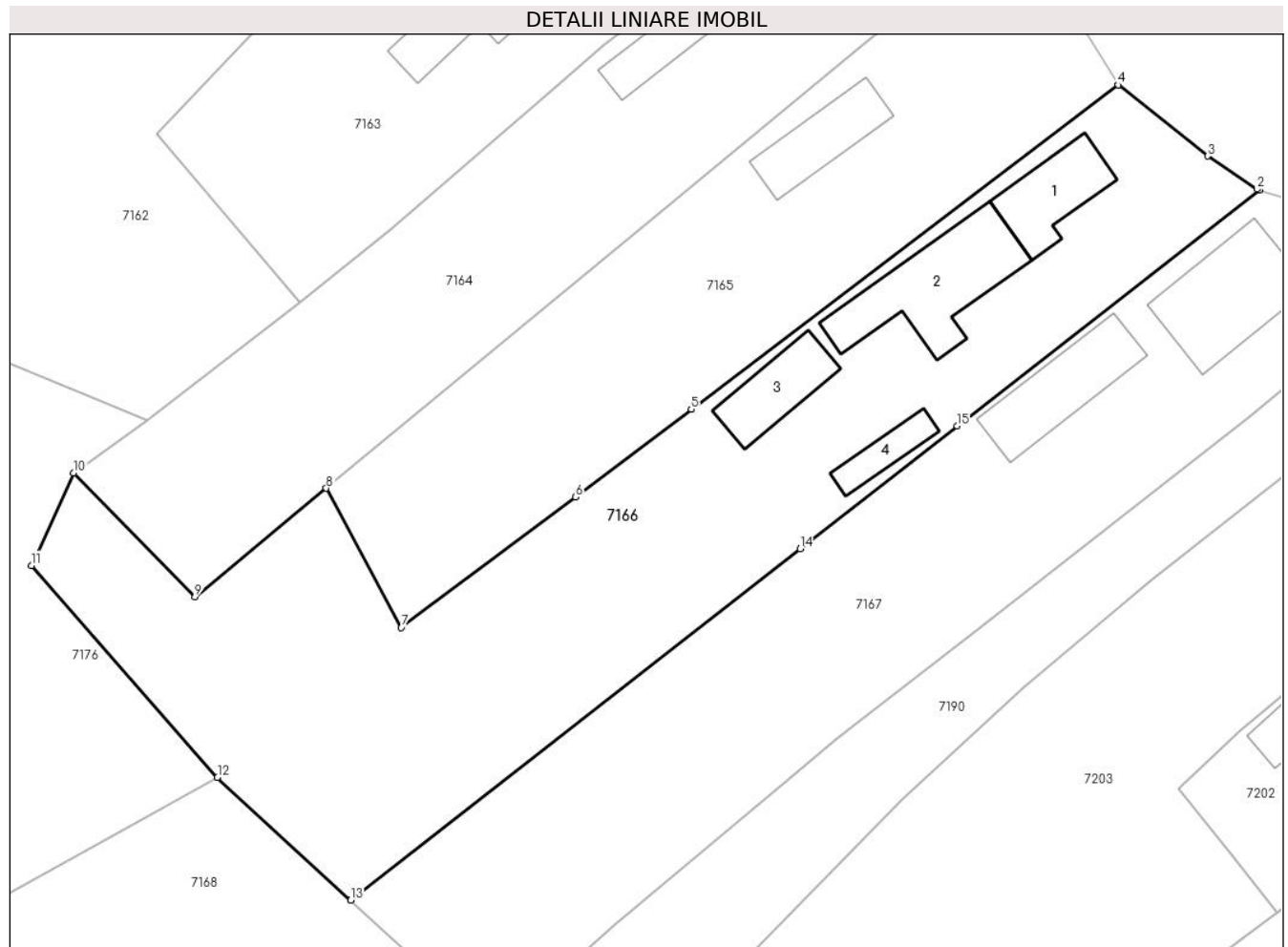
Inscrieri privind dezmembramintele dreptului de proprietate, drepturi reale de garanție și sarcini	Referințe
NU SUNT	

Anexa Nr. 1 La Partea I

Teren

Nr cadastral	Suprafața (mp)*	Observații / Referințe
	1.949	

* Suprafața este determinată în planul de proiecție Stereo 70.



Date referitoare la teren

Crt	Categorie folosință	Intravilan	Suprafața (mp)	Tarla	Parcelă	Nr. topo	Observații / Referințe
1	curți constructii	DA	734	25	703	-	
2	arabil	DA	1.215	25	704	-	

Date referitoare la construcții

Crt	Număr	Destinație construcție	Supraf. (mp)	Situație juridică	Observații / Referințe
A1.1		construcții de locuințe	55	Cu acte	Nr. niveluri:1; S. construita la sol:55 mp; S. construita desfasurata:55 mp;
A1.2		construcții anexa	103	Cu acte	Nr. niveluri:1; S. construita la sol:103 mp; S. construita desfasurata:103 mp;
A1.3		construcții anexa	48	Cu acte	Nr. niveluri:1; S. construita la sol:48 mp; S. construita desfasurata:48 mp;
A1.4		construcții anexa	24	Cu acte	Nr. niveluri:1; S. construita la sol:24 mp; S. construita desfasurata:24 mp;

Lungime Segmente

1) Valorile lungimilor segmentelor sunt obținute din proiecție în plan.

Punct început	X / Y	Punct sfârșit	X / Y	Lungime segment (** (m)
---------------	-------	---------------	-------	-------------------------

Punct început	X / Y	Punct sfârșit	X / Y	Lungime segment (** (m)
1	619.588,551 377.485,893	2	619.588,338 377.485,957	0.222
2	619.588,338 377.485,957	3	619.584,019 377.488,842	5.194
3	619.584,019 377.488,842	4	619.576,221 377.495,035	9.958
4	619.576,221 377.495,035	5	619.538,991 377.466,779	46.738
5	619.538,991 377.466,779	6	619.528,901 377.459,122	12.666
6	619.528,901 377.459,122	7	619.513,701 377.447,772	18.97
7	619.513,701 377.447,772	8	619.507,161 377.459,899	13.778
8	619.507,161 377.459,899	9	619.495,708 377.450,446	14.85
9	619.495,708 377.450,446	10	619.485,129 377.461,226	15.104
10	619.485,129 377.461,226	11	619.481,461 377.453,161	8.86
11	619.481,461 377.453,161	12	619.497,677 377.434,692	24.578
12	619.497,677 377.434,692	13	619.509,298 377.424,001	15.791
13	619.509,298 377.424,001	14	619.548,494 377.454,61	49.732
14	619.548,494 377.454,61	15	619.562,201 377.465,315	17.392
15	619.562,201 377.465,315	1	619.588,551 377.485,893	33.433

** Lungimile segmentelor sunt determinate în planul de proiecție Stereo 70 și sunt rotunjite la 1 milimetru.

*** Distanța dintre puncte este formată din segmente cumulate ce sunt mai mici decât valoarea 1 milimetru.

**DATE DESPRE IMOBILUL NR. 7167**

Oficiul de Cadastru și Publicitate Imobiliară PRAHOVA
Biroul de Cadastru și Publicitate Imobiliară Ploiești

A. Partea I. Descrierea imobilului

TEREN Intravilan

Adresa: Loc. Gradistea, Jud. Prahova

Nr. Crt	Nr cadastral Nr. topografic	Suprafața* (mp)	Observații / Referințe
A1		Din acte: 1.656 Masurata: 1.594	Sector cadastral:12 Teren imprejmuit;

Construcții

Crt	Nr cadastral Nr. topografic	Adresa	Observații / Referințe
A1.1		Loc. Gradistea, Jud. Prahova	Nr. niveluri:1; S. construita la sol:93 mp; S. construita desfasurata:93 mp;
A1.2		Loc. Gradistea, Jud. Prahova	Nr. niveluri:1; S. construita la sol:72 mp; S. construita desfasurata:72 mp;

B. Partea II. Proprietari și acte

Inscrieri privitoare la dreptul de proprietate și alte drepturi reale		Referințe
/		
Act Administrativ nr. 42633, din 28/06/1995 emis de CJSDPAT PRAHOVA;		
B1	Intabulare, drept de PROPRIETATE, dobandit prin Reconstituire, cota actuala 1/1, cota initiala 1/1 1) STOICA MIHAI	A1
Act Administrativ nr. 879, din 20/03/2024 emis de COMUNA BOLDESTI-GRADISTEA;		
B2	Intabulare, drept de PROPRIETATE, dobandit prin Lege, cota actuala 1/1, cota initiala 1/1 1) STOICA MIHAI	A1.1, A1.2

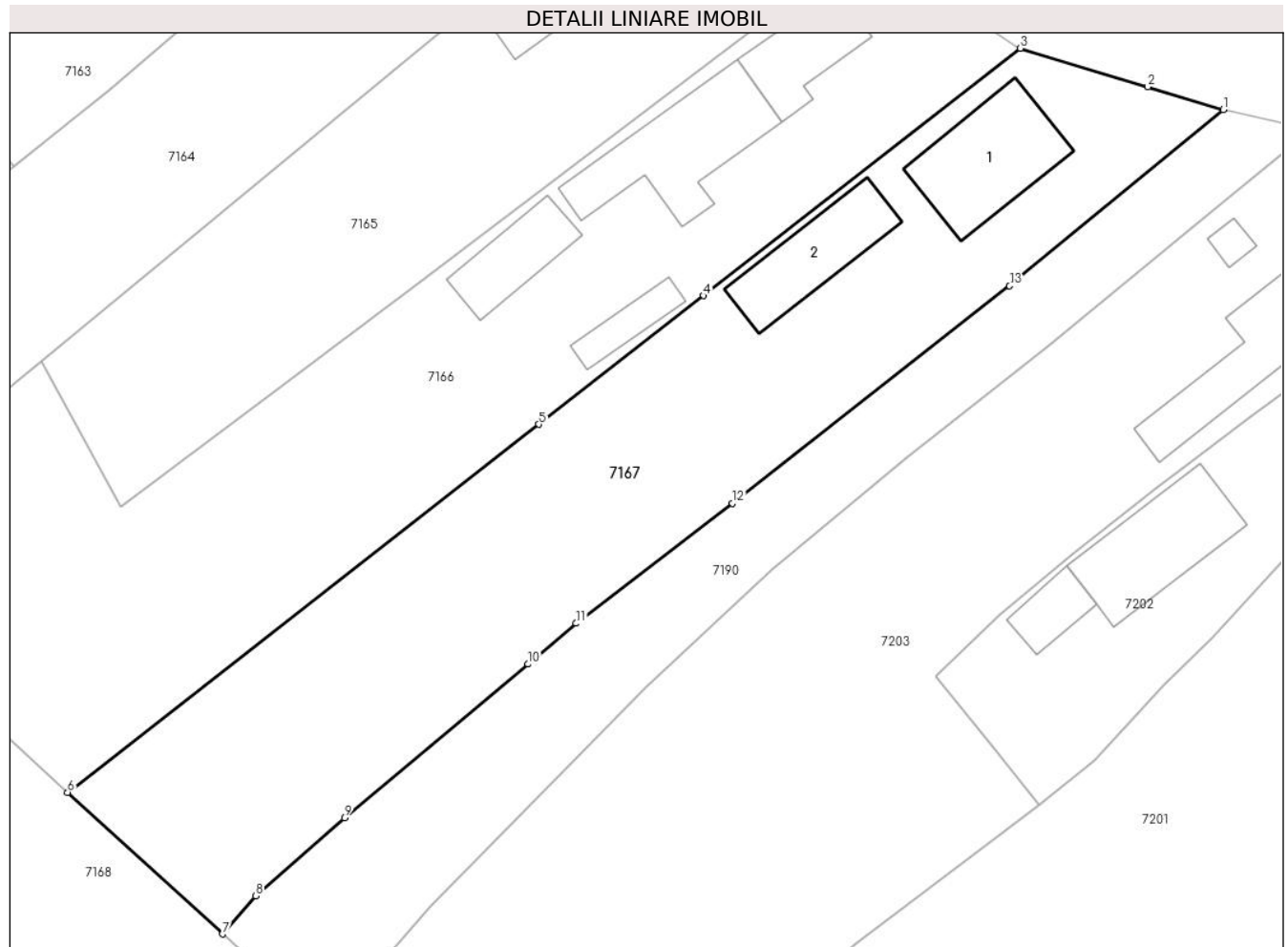
C. Partea III. SARCINI .

Inscrieri privind dezmembramintele dreptului de proprietate, drepturi reale de garanție și sarcini	Referințe
NU SUNT	

Anexa Nr. 1 La Partea I**Teren**

Nr cadastral	Suprafața (mp)*	Observații / Referințe
	Din acte: 1.656 Masurata: 1.594	

* Suprafața este determinată în planul de proiecție Stereo 70.

**Date referitoare la teren**

Crt	Categorie folosință	Intra vilan	Suprafața (mp)	Tarla	Parcelă	Nr. topo	Observații / Referințe
1	curți constructii	DA	303	25	705	-	
2	arabil	DA	1.291	25	706	-	

Date referitoare la construcții

Crt	Număr	Destinație construcție	Supraf. (mp)	Situație juridică	Observații / Referințe
A1.1		construcții de locuințe	93	Cu acte	Nr. niveluri:1; S. construita la sol:93 mp; S. construita desfasurata:93 mp;
A1.2		construcții anexa	72	Cu acte	Nr. niveluri:1; S. construita la sol:72 mp; S. construita desfasurata:72 mp;

Lungime Segmente

1) Valorile lungimilor segmentelor sunt obținute din proiecție în plan.

Punct început	X / Y	Punct sfârșit	X / Y	Lungime segment (** (m)
1	619.605,427 377.480,786	2	619.599,151 377.482,685	6.557
2	619.599,151 377.482,685	3	619.588,551 377.485,893	11.075

Punct început	X / Y	Punct sfârșit	X / Y	Lungime segment (** (m)
3	619.588,551 377.485,893	4	619.562,201 377.465,315	33.433
4	619.562,201 377.465,315	5	619.548,494 377.454,61	17.392
5	619.548,494 377.454,61	6	619.509,298 377.424,001	49.732
6	619.509,298 377.424,001	7	619.522,182 377.412,218	17.46
7	619.522,182 377.412,218	8	619.524,969 377.415,402	4.231
8	619.524,969 377.415,402	9	619.532,321 377.421,882	9.8
9	619.532,321 377.421,882	10	619.547,609 377.434,666	19.929
10	619.547,609 377.434,666	11	619.551,587 377.438,055	5.226
11	619.551,587 377.438,055	12	619.564,597 377.448,036	16.398
12	619.564,597 377.448,036	13	619.587,644 377.466,127	29.299
13	619.587,644 377.466,127	1	619.605,427 377.480,786	23.046

** Lungimile segmentelor sunt determinate în planul de proiecție Stereo 70 și sunt rotunjite la 1 milimetru.

*** Distanța dintre puncte este formată din segmente cumulate ce sunt mai mici decât valoarea 1 milimetru.

**DATE DESPRE IMOBILUL NR. 7168**

Oficiul de Cadastru și Publicitate Imobiliară PRAHOVA
Biroul de Cadastru și Publicitate Imobiliară Ploiești

A. Partea I. Descrierea imobilului

TEREN Intravilan

Adresa: Loc. Gradistea, Jud. Prahova

Nr. Crt	Nr cadastral Nr. topografic	Suprafața* (mp)	Observații / Referințe
A1		Din acte: 1.143 Masurata: 1.250	Sector cadastral:12 Teren imprejmuit;

Construcții

Crt	Nr cadastral Nr. topografic	Adresa	Observații / Referințe
A1.1		Loc. Gradistea, Jud. Prahova	Nr. niveluri:1; S. construita la sol:155 mp; S. construita desfasurata:155 mp;
A1.2		Loc. Gradistea, Jud. Prahova	Nr. niveluri:1; S. construita la sol:26 mp; S. construita desfasurata:26 mp;

B. Partea II. Proprietari și acte

Inscrieri privitoare la dreptul de proprietate și alte drepturi reale		Referințe
/		
Act Notarial nr. 457, din 26/04/1996 emis de BNP ION HURDUC;		
B1	Intabulare, drept de PROPRIETATE, dobandit prin Conventie, cota actuala 1/1, cota initiala 1/1 1) POPA CONSTANTIN	A1, A1.1, A1.2

C. Partea III. SARCINI .

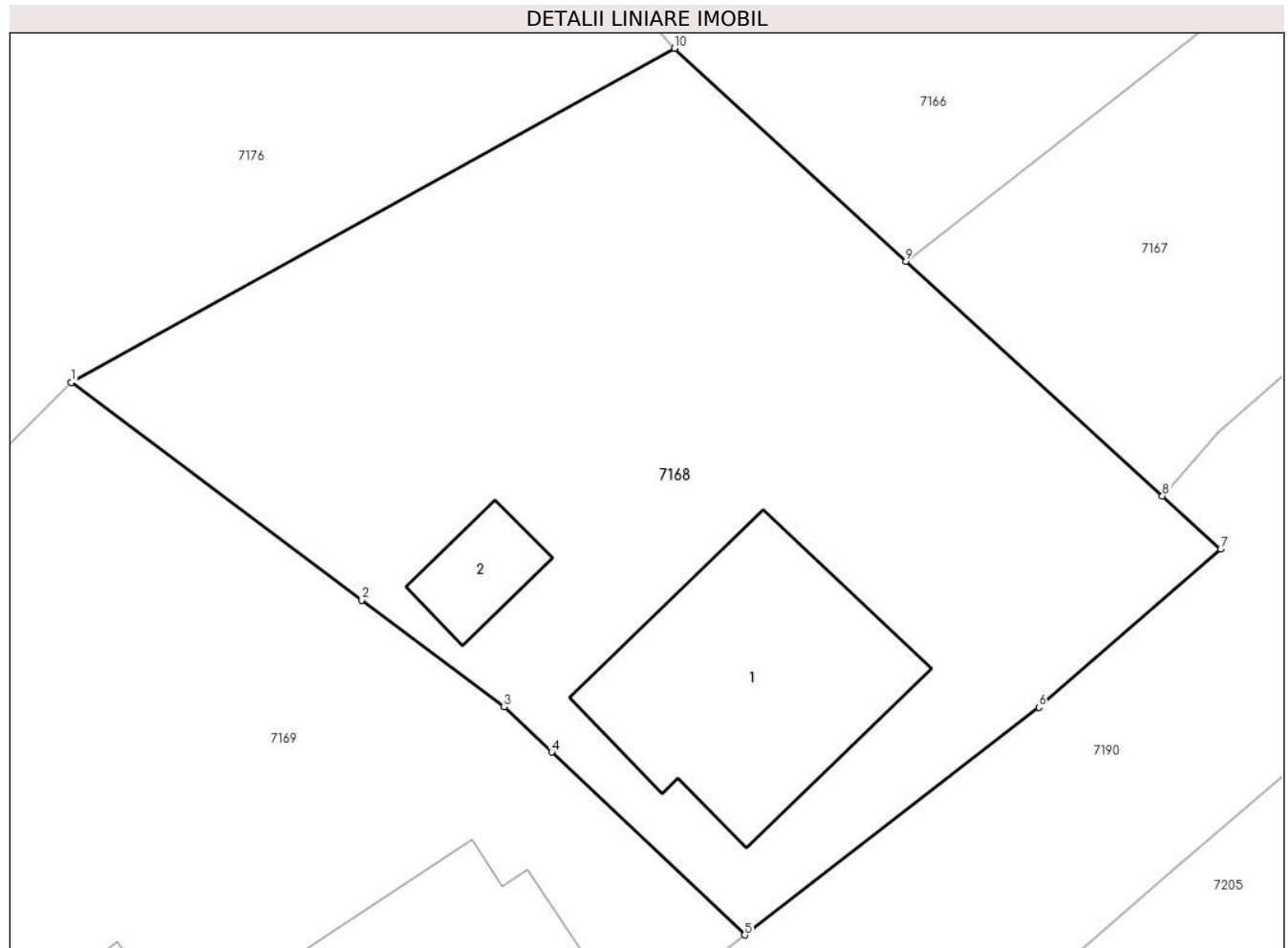
Inscrieri privind dezmembramintele dreptului de proprietate, drepturi reale de garanție și sarcini	Referințe
NU SUNT	

Anexa Nr. 1 La Partea I

Teren

Nr cadastral	Suprafața (mp)*	Observații / Referințe
	Din acte: 1.143 Masurata: 1.250	

* Suprafața este determinată în planul de proiecție Stereo 70.



Date referitoare la teren

Crt	Categorie folosință	Intravilan	Suprafața (mp)	Tarla	Parcelă	Nr. topo	Observații / Referințe
1	curți constructii	DA	373	25	708	-	
2	arabil	DA	877	25	707	-	

Date referitoare la construcții

Crt	Număr	Destinație construcție	Supraf. (mp)	Situație juridică	Observații / Referințe
A1.1		construcții de locuințe	155	Cu acte	Nr. niveluri:1; S. construita la sol:155 mp; S. construita desfasurata:155 mp;
A1.2		construcții anexa	26	Cu acte	Nr. niveluri:1; S. construita la sol:26 mp; S. construita desfasurata:26 mp;

Lungime Segmente

1) Valorile lungimilor segmentelor sunt obținute din proiecție în plan.

Punct început	X / Y	Punct sfârșit	X / Y	Lungime segment (** (m)
1	619.467,383 377.417,917	2	619.481,959 377.406,984	18.221
2	619.481,959 377.406,984	3	619.489,115 377.401,617	8.945

Punct început	X / Y	Punct sfârșit	X / Y	Lungime segment (** (m)
3	619.489,115 377.401,617	4	619.491,504 377.399,355	3.29
4	619.491,504 377.399,355	5	619.501,203 377.390,172	13.357
5	619.501,203 377.390,172	6	619.515,972 377.401,605	18.677
6	619.515,972 377.401,605	7	619.525,103 377.409,558	12.109
7	619.525,103 377.409,558	8	619.522,182 377.412,218	3.951
8	619.522,182 377.412,218	9	619.509,298 377.424,001	17.46
9	619.509,298 377.424,001	10	619.497,677 377.434,692	15.791
10	619.497,677 377.434,692	1	619.467,383 377.417,917	34.628

** Lungimile segmentelor sunt determinate în planul de proiecție Stereo 70 și sunt rotunjite la 1 milimetru.

*** Distanța dintre puncte este formată din segmente cumulate ce sunt mai mici decât valoarea 1 milimetru.

**DATE DESPRE IMOBILUL NR. 7169**

Oficiul de Cadastru și Publicitate Imobiliară PRAHOVA
Biroul de Cadastru și Publicitate Imobiliară Ploiești

A. Partea I. Descrierea imobilului

TEREN Intravilan

Nr. CF vechi:627
Nr. cadastral vechi:10063

Adresa: Loc. Gradistea, Str Ds 755, Jud. Prahova

Nr. Crt	Nr cadastral Nr. topografic	Suprafața* (mp)	Observații / Referințe
A1	20090	Din acte: 1.359 Masurata: 1.412	Sector cadastral:12 Teren imprejmuit;

Construcții

Crt	Nr cadastral Nr. topografic	Adresa	Observații / Referințe
A1.1	20090-C1	Loc. Gradistea, Str Ds 755, Jud. Prahova	Nr. niveluri:1; S. construita la sol:96 mp; S. construita desfasurata:96 mp;
A1.2	20090-C2	Loc. Gradistea, Str Ds 755, Jud. Prahova	Nr. niveluri:1; S. construita la sol:54 mp; S. construita desfasurata:54 mp;
A1.3	20090-C3	Loc. Gradistea, Str Ds 755, Jud. Prahova	Nr. niveluri:1; S. construita la sol:44 mp; S. construita desfasurata:44 mp;

B. Partea II. Proprietari și acte

Inscrieri privitoare la dreptul de proprietate și alte drepturi reale		Referințe
31520 / 29/06/2009		
Act Notarial nr. 958, din 24/06/2009 emis de NP MARIA CALIN;		
B2	Intabulare, drept de PROPRIETATEcumparare ca bun propriu, dobandit prin Conventie, cota actuala 1/1, cota initiala 1/1 1) POPA ION, necasatorit	A1, A1.1, A1.2, A1.3

C. Partea III. SARCINI

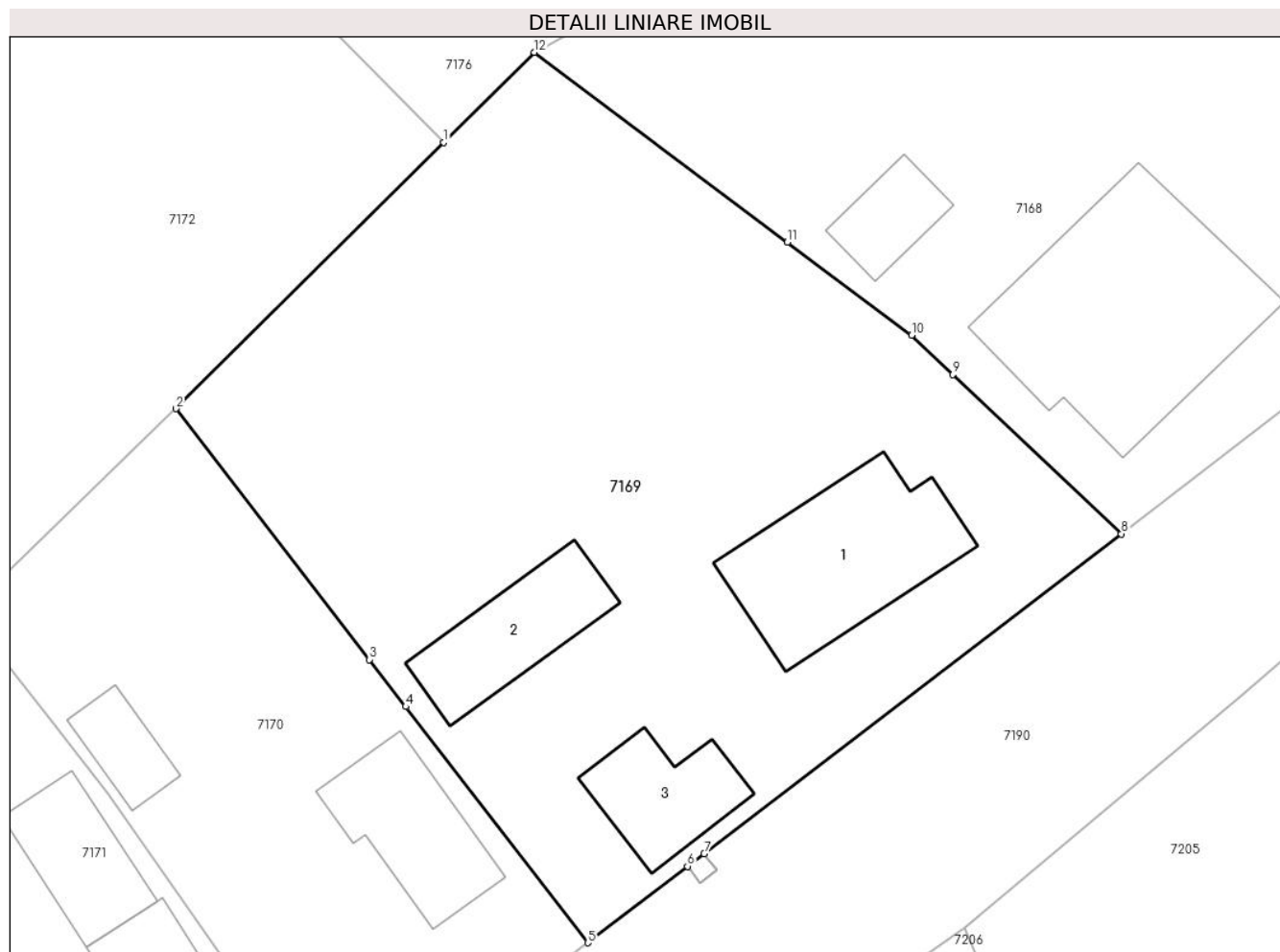
Inscrieri privind dezmembramintele dreptului de proprietate, drepturi reale de garanție și sarcini		Referințe
31520 / 29/06/2009		
Act Notarial nr. 958, din 24/06/2009 emis de NP MARIA CALIN;		
C1	Intabulare, drept de HABITATIEviagera cu notarea obligatiei de intretinere 1) PODGOREANU NICU 2) PODGOREANU ILINCA	A1, A1.1, A1.2, A1.3

Anexa Nr. 1 La Partea I

Teren

Nr cadastral	Suprafața (mp)*	Observații / Referințe
20090	Din acte: 1.359 Masurata: 1.412	

* Suprafața este determinată în planul de proiecție Stereo 70.



Date referitoare la teren

Crt	Categorie folosință	Intravilan	Suprafața (mp)	Tarla	Parcelă	Nr. topo	Observații / Referințe
1	curți constructii	DA	628	25	709	-	
2	arabil	DA	784	25	710	-	

Date referitoare la construcții

Crt	Număr	Destinație construcție	Supraf. (mp)	Situație juridică	Observații / Referințe
A1.1	20090-C1	construcții de locuințe	96	Cu acte	Nr. niveluri:1; S. construita la sol:96 mp; S. construita desfasurata:96 mp;
A1.2	20090-C2	construcții anexa	54	Cu acte	Nr. niveluri:1; S. construita la sol:54 mp; S. construita desfasurata:54 mp;
A1.3	20090-C3	construcții anexa	44	Cu acte	Nr. niveluri:1; S. construita la sol:44 mp; S. construita desfasurata:44 mp;

Lungime Segmente

1) Valorile lungimilor segmentelor sunt obținute din proiecție în plan.

Punct început	X / Y	Punct sfârșit	X / Y	Lungime segment (** (m)
1	619.462,165 377.412,731	2	619.446,726 377.397,389	21.766

Punct început	X / Y	Punct sfârșit	X / Y	Lungime segment (** (m)
2	619.446,726 377.397,389	3	619.457,874 377.382,934	18.254
3	619.457,874 377.382,934	4	619.459,965 377.380,222	3.425
4	619.459,965 377.380,222	5	619.470,458 377.366,617	17.181
5	619.470,458 377.366,617	6	619.476,204 377.371,02	7.239
6	619.476,204 377.371,02	7	619.477,157 377.371,749	1.2
7	619.477,157 377.371,749	8	619.501,203 377.390,172	30.292
8	619.501,203 377.390,172	9	619.491,504 377.399,355	13.357
9	619.491,504 377.399,355	10	619.489,115 377.401,617	3.29
10	619.489,115 377.401,617	11	619.481,959 377.406,984	8.945
11	619.481,959 377.406,984	12	619.467,383 377.417,917	18.221
12	619.467,383 377.417,917	1	619.462,165 377.412,731	7.357

** Lungimile segmentelor sunt determinate în planul de proiecție Stereo 70 și sunt rotunjite la 1 milimetru.

*** Distanța dintre puncte este formată din segmente cumulate ce sunt mai mici decât valoarea 1 milimetru.

**DATE DESPRE IMOBILUL NR. 7170**

Oficiul de Cadastru și Publicitate Imobiliară PRAHOVA
Biroul de Cadastru și Publicitate Imobiliară Ploiești

A. Partea I. Descrierea imobilului

TEREN Intravilan

Adresa: Loc. Gradistea, Nr. 124, Jud. Prahova

Nr. Crt	Nr cadastral Nr. topografic	Suprafața* (mp)	Observații / Referințe
A1	23951	Din acte: 628 Masurata: 644	Sector cadastral:12 Teren imprejmuit;

Construcții

Crt	Nr cadastral Nr. topografic	Adresa	Observații / Referințe
A1.1	23951-C1	Loc. Gradistea, Nr. 124, Jud. Prahova	Nr. niveluri:1; S. construita la sol:57 mp; S. construita desfasurata:57 mp;
A1.3		Loc. Gradistea, Jud. Prahova	Nr. niveluri:1; S. construita la sol:22 mp; S. construita desfasurata:22 mp;

B. Partea II. Proprietari și acte

Inscrieri privitoare la dreptul de proprietate și alte drepturi reale		Referințe
47096 / 10/06/2020		
Act Notarial nr. 147, din 29/05/2019 emis de NP CALIN MARIA (act notarial nr 131 din 06.11.2019, emis de NP DRAGAN NICOLETA;act administrativ nr 867 din 05.03.2020, emis de PRIMARIA BOLDESTI GRADISTEA;act notarial nr 126 din 19.09.2005, emis de NP ION HURDUC;act administrativ nr 868 din 05.03.2020, emis de PRIMARIA BOLDESTI GRADISTEA;act administrativ nr 34364 din 18.07.1995, emis de COMISIA JUDETEANA PRAHOVA);		
B1	Intabulare, drept de PROPRIETATE, dobandit prin Reconstituire, cota actuala 1/4, cota initiala 1/4 1) POPA PETRE	A1
B2	Intabulare, drept de PROPRIETATE, dobandit prin Reconstituire, cota actuala 1/4, cota initiala 1/4 1) POPA PETRE	A1.1, A1.3
B3	Intabulare, drept de PROPRIETATE, dobandit prin Reconstituire, cota actuala 1/4, cota initiala 1/4 1) POPA PETRE	A1
B4	Intabulare, drept de PROPRIETATE, dobandit prin Reconstituire, cota actuala 1/4, cota initiala 1/4 1) POPA PETRE	A1.1, A1.3
B5	Intabulare, drept de PROPRIETATE, dobandit prin Succesiune, cota actuala 1/12, cota initiala 1/12 1) DUMITRACHE PETRE	A1
B6	Intabulare, drept de PROPRIETATE, dobandit prin Succesiune, cota actuala 1/12, cota initiala 1/12 1) DUMITRACHE PETRE	A1.1, A1.3
B7	Intabulare, drept de PROPRIETATE, dobandit prin Succesiune, cota actuala 1/12, cota initiala 1/12 1) DUMITRACHE STELIAN	A1
B8	Intabulare, drept de PROPRIETATE, dobandit prin Succesiune, cota actuala 1/12, cota initiala 1/12 1) DUMITRACHE STELIAN	A1.1, A1.3
B9	Intabulare, drept de PROPRIETATE, dobandit prin Succesiune, cota actuala 1/8, cota initiala 1/8 1) CREȚU SIȚA	A1
B10	Intabulare, drept de PROPRIETATE, dobandit prin Succesiune, cota actuala 1/8, cota initiala 1/8 1) CREȚU SIȚA	A1.1, A1.3
B11	Intabulare, drept de PROPRIETATE, dobandit prin Succesiune, cota actuala 1/8, cota initiala 1/8 1) POPA PETRE	A1
B12	Intabulare, drept de PROPRIETATE, dobandit prin Succesiune, cota actuala 1/8, cota initiala 1/8 1) POPA PETRE	A1.1, A1.3
B13	Intabulare, drept de PROPRIETATE, dobandit prin Succesiune, cota	A1

Inscrieri privitoare la dreptul de proprietate și alte drepturi reale		Referințe
B13	actuala 1/48, cota initiala 1/48 1) DUMITRACHE STELA	A1
B14	Intabulare, drept de PROPRIETATE, dobandit prin Succesiune, cota actuala 1/48, cota initiala 1/48 1) DUMITRACHE STELA	A1.1, A1.3
B15	Intabulare, drept de PROPRIETATE, dobandit prin Succesiune, cota actuala 1/32, cota initiala 1/32 1) PROCOPIANU ZENAIDA CĂTĂLINA	A1
B16	Intabulare, drept de PROPRIETATE, dobandit prin Succesiune, cota actuala 1/32, cota initiala 1/32 1) PROCOPIANU ZENAIDA CĂTĂLINA	A1.1, A1.3
B17	Intabulare, drept de PROPRIETATE, dobandit prin Succesiune, cota actuala 1/32, cota initiala 1/32 1) DUMITRACHE ELENA CLARA	A1
B18	Intabulare, drept de PROPRIETATE, dobandit prin Succesiune, cota actuala 1/32, cota initiala 1/32 1) DUMITRACHE ELENA CLARA	A1.1, A1.3

C. Partea III. SARCINI .

Inscrieri privind dezmembramintele dreptului de proprietate, drepturi reale de garanție și sarcini	Referințe
NU SUNT	

Anexa Nr. 1 La Partea I

Teren

Nr cadastral	Suprafața (mp)*	Observații / Referințe
23951	Din acte: 628 Masurata: 644	

* Suprafața este determinată în planul de proiecție Stereo 70.



Date referitoare la teren

Crt	Categorie folosință	Intravilan	Suprafața (mp)	Tarla	Parcelă	Nr. topo	Observații / Referințe
1	curți constructii	DA	234	25	711	-	
2	arabil	DA	410	25	712	-	

Date referitoare la construcții

Crt	Număr	Destinație construcție	Supraf. (mp)	Situație juridică	Observații / Referințe
A1.1	23951-C1	construcții de locuințe	57	Cu acte	Nr. niveluri:1; S. construita la sol:57 mp; S. construita desfasurata:57 mp;
A1.3		construcții anexa	22	Cu acte	Nr. niveluri:1; S. construita la sol:22 mp; S. construita desfasurata:22 mp;

Lungime Segmente

1) Valorile lungimilor segmentelor sunt obținute din proiecție în plan.

Punct început	X / Y	Punct sfârșit	X / Y	Lungime segment (** (m)
1	619.470,458 377.366,617	2	619.459,965 377.380,222	17.181
2	619.459,965 377.380,222	3	619.457,874 377.382,934	3.425

Punct început	X / Y	Punct sfârșit	X / Y	Lungime segment (** (m)
3	619.457,874 377.382,934	4	619.446,726 377.397,389	18.254
4	619.446,726 377.397,389	5	619.434,598 377.385,631	16.892
5	619.434,598 377.385,631	6	619.439,407 377.379,56	7.745
6	619.439,407 377.379,56	7	619.442,847 377.375,216	5.541
7	619.442,847 377.375,216	8	619.451,764 377.362,383	15.627
8	619.451,764 377.362,383	9	619.456,292 377.355,804	7.987
9	619.456,292 377.355,804	1	619.470,458 377.366,617	17.821

** Lungimile segmentelor sunt determinate în planul de proiecție Stereo 70 și sunt rotunjite la 1 milimetru.

*** Distanța dintre puncte este formată din segmente cumulate ce sunt mai mici decât valoarea 1 milimetru.

**DATE DESPRE IMOBILUL NR. 7171**

Oficiul de Cadastru și Publicitate Imobiliară PRAHOVA
Biroul de Cadastru și Publicitate Imobiliară Ploiești

A. Partea I. Descrierea imobilului

TEREN Intravilan

Adresa: Loc. Gradistea, Nr. 125, Jud. Prahova

Nr. Crt	Nr cadastral Nr. topografic	Suprafața* (mp)	Observații / Referințe
A1	24034	Din acte: 1.394 Masurata: 1.461	Sector cadastral:12 Teren imprejmuit;

Construcții

Crt	Nr cadastral Nr. topografic	Adresa	Observații / Referințe
A1.1	24034-C1	Loc. Gradistea, Nr. 125, Jud. Prahova	Nr. niveluri:1; S. construita la sol:66 mp; S. construita desfasurata:66 mp;
A1.2	24034-C2	Loc. Gradistea, Nr. 125, Jud. Prahova	Nr. niveluri:1; S. construita la sol:44 mp; S. construita desfasurata:44 mp;

B. Partea II. Proprietari și acte

Inscrieri privitoare la dreptul de proprietate și alte drepturi reale		Referințe
139889 / 07/10/2021		
Act Notarial nr. 944, din 16/05/1990 emis de NOTARIATUL DE STAT JUDETEAN PRAHOVA (CM944 LIZIBIL ; act notarial nr 1016 din 22.09.2021, emis de NP BURTICA ADELA;act administrativ nr seria C.9 nr. 336150 din 17.12.1993, emis de CONSILIUL LOCAL SOIMARI;act administrativ nr 3294 din 30.09.2021, emis de PRIMARIA BOLDESTI GRADISTEA;act administrativ nr 22991 din 23.02.1996, emis de COMISIA JUDETEANA PRAHOVA;act administrativ nr seria C.A. nr. 402349 din 04.07.1998, emis de PRIMARIA BOLDESTI GRADISTEA);		
B1	Intabulare, drept de PROPRIETATE, dobandit prin Constituire, cota actuala 1/1, cota initiala 1/1 1) POPA IOANA	A1
B2	Intabulare, drept de PROPRIETATE, dobandit prin Construire, cota actuala 1/2, cota initiala 1/2 1) POPA IOANA	A1.1, A1.2
B3	Intabulare, drept de PROPRIETATE, dobandit prin Succesiune, cota actuala 1/8, cota initiala 1/8 1) POPA IOANA	A1.1, A1.2
B4	Intabulare, drept de PROPRIETATE, dobandit prin Succesiune, cota actuala 1/8, cota initiala 1/8 1) ȘERBAN GEORGETA	A1.1, A1.2
B5	Intabulare, drept de PROPRIETATE, dobandit prin Succesiune, cota actuala 1/8, cota initiala 1/8 1) POPA PETRE	A1.1, A1.2
B6	Intabulare, drept de PROPRIETATE, dobandit prin Succesiune, cota actuala 1/8, cota initiala 1/8 1) NEDELCU ELENA	A1.1, A1.2

C. Partea III. SARCINI .

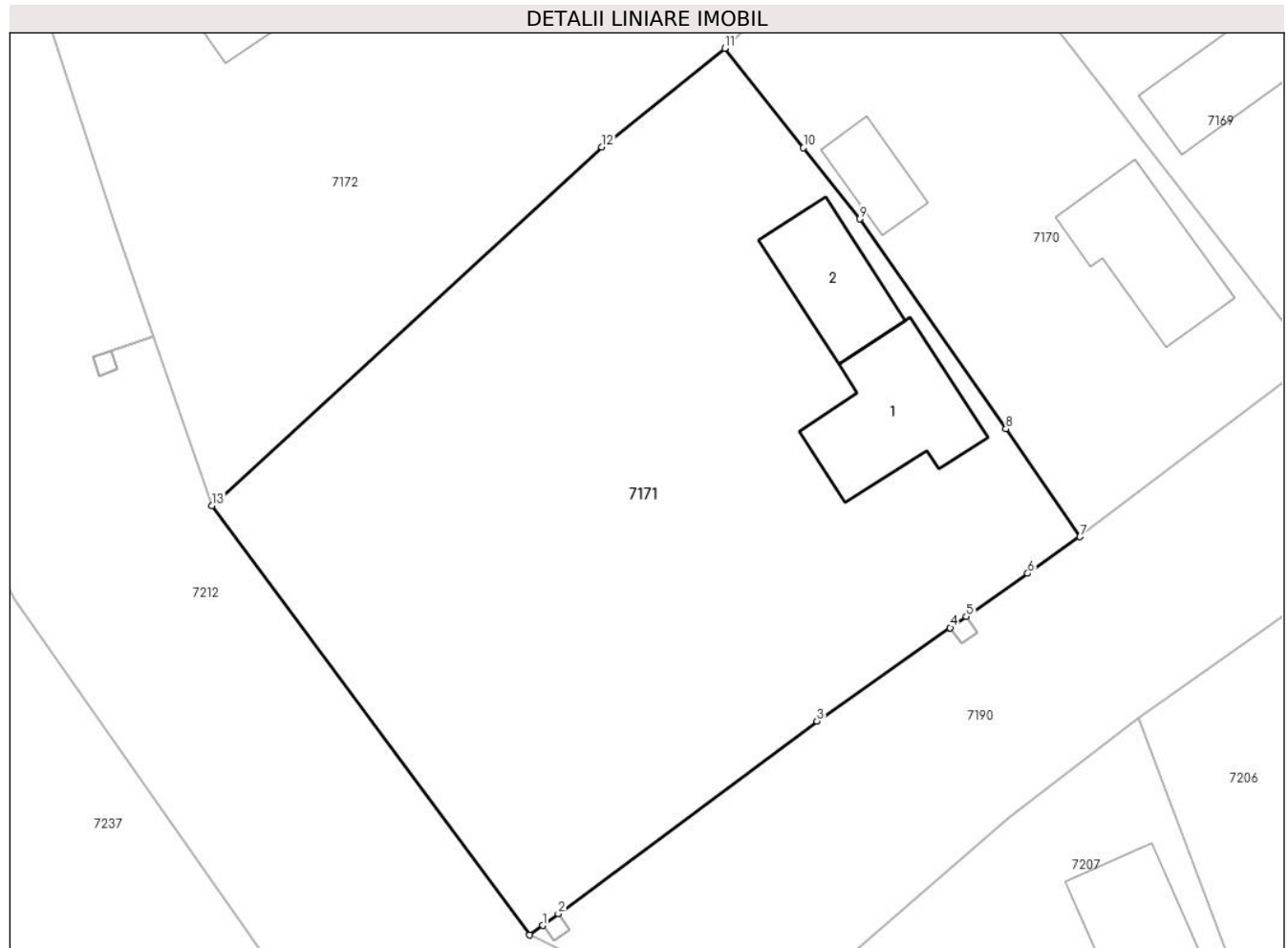
Inscrieri privind dezmembramintele dreptului de proprietate, drepturi reale de garanție și sarcini	Referințe
NU SUNT	

Anexa Nr. 1 La Partea I

Teren

Nr cadastral	Suprafața (mp)*	Observații / Referințe
24034	Din acte: 1.394 Masurata: 1.461	

* Suprafața este determinată în planul de proiecție Stereo 70.



Date referitoare la teren

Crt	Categorie folosință	Intra vilan	Suprafața (mp)	Tarla	Parcelă	Nr. topo	Observații / Referințe
1	curți constructii	DA	249	25	713	-	
2	arabil	DA	1.213	25	714	-	

Date referitoare la construcții

Crt	Număr	Destinație construcție	Supraf. (mp)	Situație juridică	Observații / Referințe
A1.1	24034-C1	construcții de locuințe	66	Cu acte	Nr. niveluri:1; S. construita la sol:66 mp; S. construita desfasurata:66 mp;
A1.2	24034-C2	construcții anexa	44	Cu acte	Nr. niveluri:1; S. construita la sol:44 mp; S. construita desfasurata:44 mp;

Lungime Segmente

1) Valorile lungimilor segmentelor sunt obținute din proiecție în plan.

Punct început	X / Y	Punct sfârșit	X / Y	Lungime segment (** (m)
1	619.423,466 377.332,068	2	619.424,429 377.332,785	1.201
2	619.424,429 377.332,785	3	619.440,223 377.344,548	19.693

Punct început	X / Y	Punct sfârșit	X / Y	Lungime segment (** (m)
3	619.440,223 377.344,548	4	619.448,365 377.350,251	9.941
4	619.448,365 377.350,251	5	619.449,348 377.350,94	1.2
5	619.449,348 377.350,94	6	619.453,1 377.353,568	4.581
6	619.453,1 377.353,568	7	619.456,292 377.355,804	3.897
7	619.456,292 377.355,804	8	619.451,764 377.362,383	7.987
8	619.451,764 377.362,383	9	619.442,847 377.375,216	15.627
9	619.442,847 377.375,216	10	619.439,407 377.379,56	5.541
10	619.439,407 377.379,56	11	619.434,598 377.385,631	7.745
11	619.434,598 377.385,631	12	619.427,085 377.379,61	9.628
12	619.427,085 377.379,61	13	619.403,272 377.357,696	32.362
13	619.403,272 377.357,696	14	619.422,682 377.331,484	32.616
14	619.422,682 377.331,484	1	619.423,466 377.332,068	0.978

** Lungimile segmentelor sunt determinate în planul de proiecție Stereo 70 și sunt rotunjite la 1 milimetru.

*** Distanța dintre puncte este formată din segmente cumulate ce sunt mai mici decât valoarea 1 milimetru.

**DATE DESPRE IMOBILUL NR. 7172**

Oficiul de Cadastru și Publicitate Imobiliară PRAHOVA
Biroul de Cadastru și Publicitate Imobiliară Ploiești

A. Partea I. Descrierea imobilului

TEREN Intravilan

Adresa: Loc. Gradistea, Jud. Prahova

Nr. Crt	Nr cadastral Nr. topografic	Suprafața* (mp)	Observații / Referințe
A1		2.285	Sector cadastral:12 Teren imprejmuit;

Construcții

Crt	Nr cadastral Nr. topografic	Adresa	Observații / Referințe
A1.1		Loc. Gradistea, Jud. Prahova	Nr. niveluri:1; S. construita la sol:75 mp; S. construita desfasurata:75 mp;

B. Partea II. Proprietari și acte

Inscrieri privitoare la dreptul de proprietate și alte drepturi reale		Referințe
/		
Act Administrativ nr. 46516, din 14/08/1995 emis de CJSDPAT PRAHOVA;		
B1	Intabulare, drept de PROPRIETATE, dobandit prin Reconstituire, cota actuala 1/1, cota initiala 1/1 1) CONSTANTIN IOAN	A1
Act Administrativ nr. 879, din 20/03/2024 emis de COMUNA BOLDESTI-GRADISTEA;		
B2	Intabulare, drept de PROPRIETATE, dobandit prin Lege, cota actuala 1/1, cota initiala 1/1 1) CONSTANTIN IOAN	A1.1

C. Partea III. SARCINI .

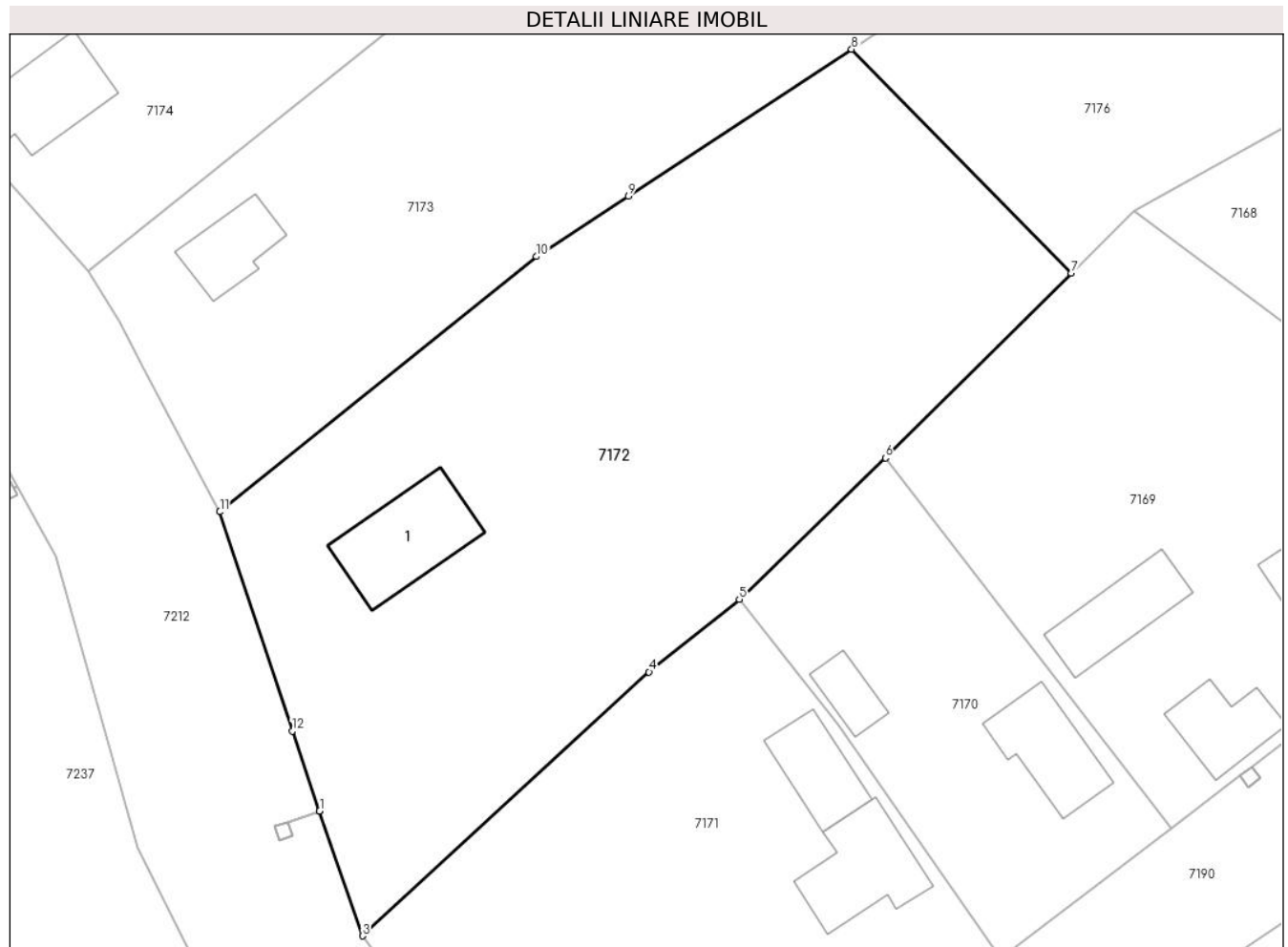
Inscrieri privind dezmembramintele dreptului de proprietate, drepturi reale de garanție și sarcini	Referințe
NU SUNT	

Anexa Nr. 1 La Partea I

Teren

Nr cadastral	Suprafața (mp)*	Observații / Referințe
	2.285	

* Suprafața este determinată în planul de proiecție Stereo 70.



Date referitoare la teren

Crt	Categorie folosință	Intravilan	Suprafața (mp)	Tarla	Parcelă	Nr. topo	Observații / Referințe
1	curți construcții	DA	853	25	716	-	
2	arabil	DA	1.432	25	715, 717	-	

Date referitoare la construcții

Crt	Număr	Destinație construcție	Supraf. (mp)	Situație juridică	Observații / Referințe
A1.1		construcții de locuințe	75	Cu acte	Nr. niveluri:1; S. construita la sol:75 mp; S. construita desfasurata:75 mp;

Lungime Segmente

1) Valorile lungimilor segmentelor sunt obținute din proiecție în plan.

Punct început	X / Y	Punct sfârșit	X / Y	Lungime segment (** (m)
1	619.399,721 377.368,059	2	619.399,722 377.368,056	0.003
2	619.399,722 377.368,056	3	619.403,272 377.357,696	10.951
3	619.403,272 377.357,696	4	619.427,085 377.379,61	32.362

Punct început	X / Y	Punct sfârșit	X / Y	Lungime segment (** (m)
4	619.427,085 377.379,61	5	619.434,598 377.385,631	9.628
5	619.434,598 377.385,631	6	619.446,726 377.397,389	16.892
6	619.446,726 377.397,389	7	619.462,165 377.412,731	21.766
7	619.462,165 377.412,731	8	619.443,927 377.431,315	26.038
8	619.443,927 377.431,315	9	619.425,364 377.419,117	22.212
9	619.425,364 377.419,117	10	619.417,735 377.414,103	9.129
10	619.417,735 377.414,103	11	619.391,426 377.392,908	33.784
11	619.391,426 377.392,908	12	619.397,449 377.374,69	19.188
12	619.397,449 377.374,69	1	619.399,721 377.368,059	7.009

** Lungimile segmentelor sunt determinate în planul de proiecție Stereo 70 și sunt rotunjite la 1 milimetru.

*** Distanța dintre puncte este formată din segmente cumulate ce sunt mai mici decât valoarea 1 milimetru.

**DATE DESPRE IMOBILUL NR. 7173**

Oficiul de Cadastru și Publicitate Imobiliară PRAHOVA
Biroul de Cadastru și Publicitate Imobiliară Ploiești

A. Partea I. Descrierea imobilului

TEREN Intravilan

Adresa: Loc. Gradistea, Jud. Prahova

Nr. Crt	Nr cadastral Nr. topografic	Suprafața* (mp)	Observații / Referințe
A1		1.612	Sector cadastral:12 Teren imprejmuit;

Construcții

Crt	Nr cadastral Nr. topografic	Adresa	Observații / Referințe
A1.1		Loc. Gradistea, Jud. Prahova	Nr. niveluri:1; S. construita la sol:40 mp; S. construita desfasurata:40 mp;

B. Partea II. Proprietari și acte

Inscrieri privitoare la dreptul de proprietate și alte drepturi reale		Referințe
/		
Act Administrativ nr. 34351, din 12/07/1995 emis de CJSDPAT PRAHOVA;		
B1	Intabulare, drept de PROPRIETATE, dobandit prin Reconstituire, cota actuala 1/1, cota initiala 1/1 1) CONSTANTIN ION 2) DRAGAN FILOFTEIA	A1
Act Administrativ nr. 879, din 20/03/2024 emis de COMUNA BOLDESTI-GRADISTEA;		
B2	Intabulare, drept de PROPRIETATE, dobandit prin Lege, cota actuala 1/1, cota initiala 1/1 1) CONSTANTIN ION 2) DRAGAN FILOFTEIA	A1.1

C. Partea III. SARCINI .

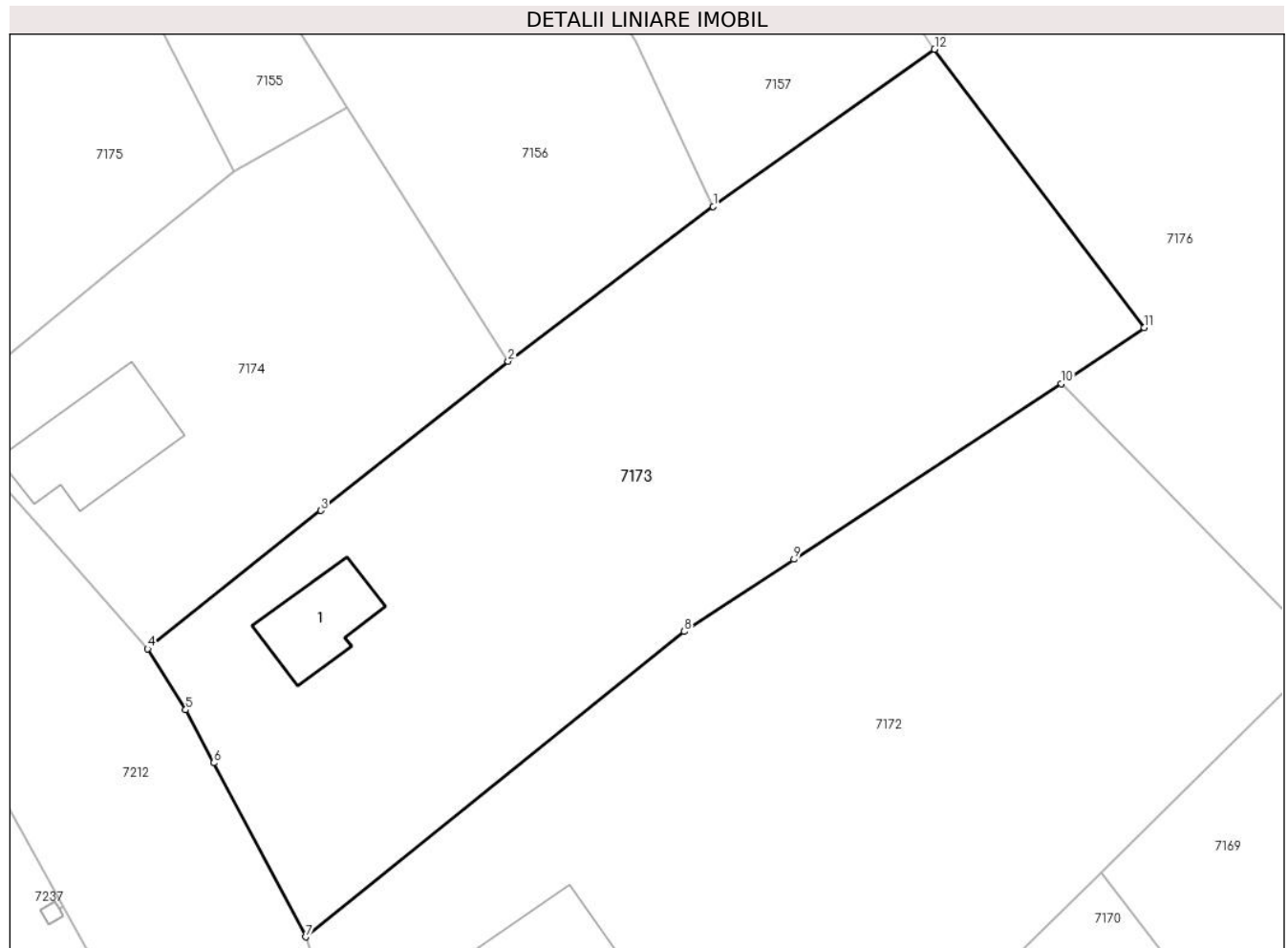
Inscrieri privind dezmembramintele dreptului de proprietate, drepturi reale de garanție și sarcini	Referințe
NU SUNT	

Anexa Nr. 1 La Partea I

Teren

Nr cadastral	Suprafața (mp)*	Observații / Referințe
	1.612	

* Suprafața este determinată în planul de proiecție Stereo 70.



Date referitoare la teren

Crt	Categorie folosință	Intravilan	Suprafața (mp)	Tarla	Parcelă	Nr. topo	Observații / Referințe
1	curți constructii	DA	146	25	718	-	
2	arabil	DA	1.466	25	718	-	

Date referitoare la construcții

Crt	Număr	Destinație construcție	Supraf. (mp)	Situație juridică	Observații / Referințe
A1.1		construcții de locuințe	40	Cu acte	Nr. niveluri:1; S. construita la sol:40 mp; S. construita desfasurata:40 mp;

Lungime Segmente

1) Valorile lungimilor segmentelor sunt obținute din proiecție în plan.

Punct început	X / Y	Punct sfârșit	X / Y	Lungime segment (** (m)
1	619.419,745 377.443,596	2	619.405,49 377.432,862	17.844
2	619.405,49 377.432,862	3	619.392,487 377.422,499	16.627
3	619.392,487 377.422,499	4	619.380,447 377.412,902	15.397

Punct început	X / Y	Punct sfârșit	X / Y	Lungime segment (** (m)
4	619.380,447 377.412,902	5	619.383,091 377.408,667	4.993
5	619.383,091 377.408,667	6	619.385,035 377.404,991	4.158
6	619.385,035 377.404,991	7	619.391,426 377.392,908	13.669
7	619.391,426 377.392,908	8	619.417,735 377.414,103	33.784
8	619.417,735 377.414,103	9	619.425,364 377.419,117	9.129
9	619.425,364 377.419,117	10	619.443,927 377.431,315	22.212
10	619.443,927 377.431,315	11	619.449,692 377.435,199	6.951
11	619.449,692 377.435,199	12	619.435,126 377.454,512	24.19
12	619.435,126 377.454,512	1	619.419,745 377.443,596	18.861

** Lungimile segmentelor sunt determinate în planul de proiecție Stereo 70 și sunt rotunjite la 1 milimetru.

*** Distanța dintre puncte este formată din segmente cumulate ce sunt mai mici decât valoarea 1 milimetru.

**DATE DESPRE IMOBILUL NR. 7174**

Oficiul de Cadastru și Publicitate Imobiliară PRAHOVA
Biroul de Cadastru și Publicitate Imobiliară Ploiești

A. Partea I. Descrierea imobilului

TEREN Intravilan

Adresa: Loc. Gradistea, Jud. Prahova

Nr. Crt	Nr cadastral Nr. topografic	Suprafața* (mp)	Observații / Referințe
A1		Din acte: 652 Masurata: 740	Sector cadastral:12 Teren imprejmuit;

Construcții

Crt	Nr cadastral Nr. topografic	Adresa	Observații / Referințe
A1.1		Loc. Gradistea, Jud. Prahova	Nr. niveluri:1; S. construita la sol:66 mp; S. construita desfasurata:66 mp;

B. Partea II. Proprietari și acte

Inscrieri privitoare la dreptul de proprietate și alte drepturi reale		Referințe
/		
Act Administrativ nr. 22915, din 19/08/1994 emis de CJSDPAT PRAHOVA;		
B1	Intabulare, drept de PROPRIETATE, dobandit prin Constituire, cota actuala 1/1, cota initiala 1/1 1) MIHALACHE VIRGIL	A1
Act Administrativ nr. 879, din 20/03/2024 emis de COMUNA BOLDESTI-GRADISTEA;		
B2	Intabulare, drept de PROPRIETATE, dobandit prin Lege, cota actuala 1/1, cota initiala 1/1 1) MIHALACHE VIRGIL	A1.1

C. Partea III. SARCINI .

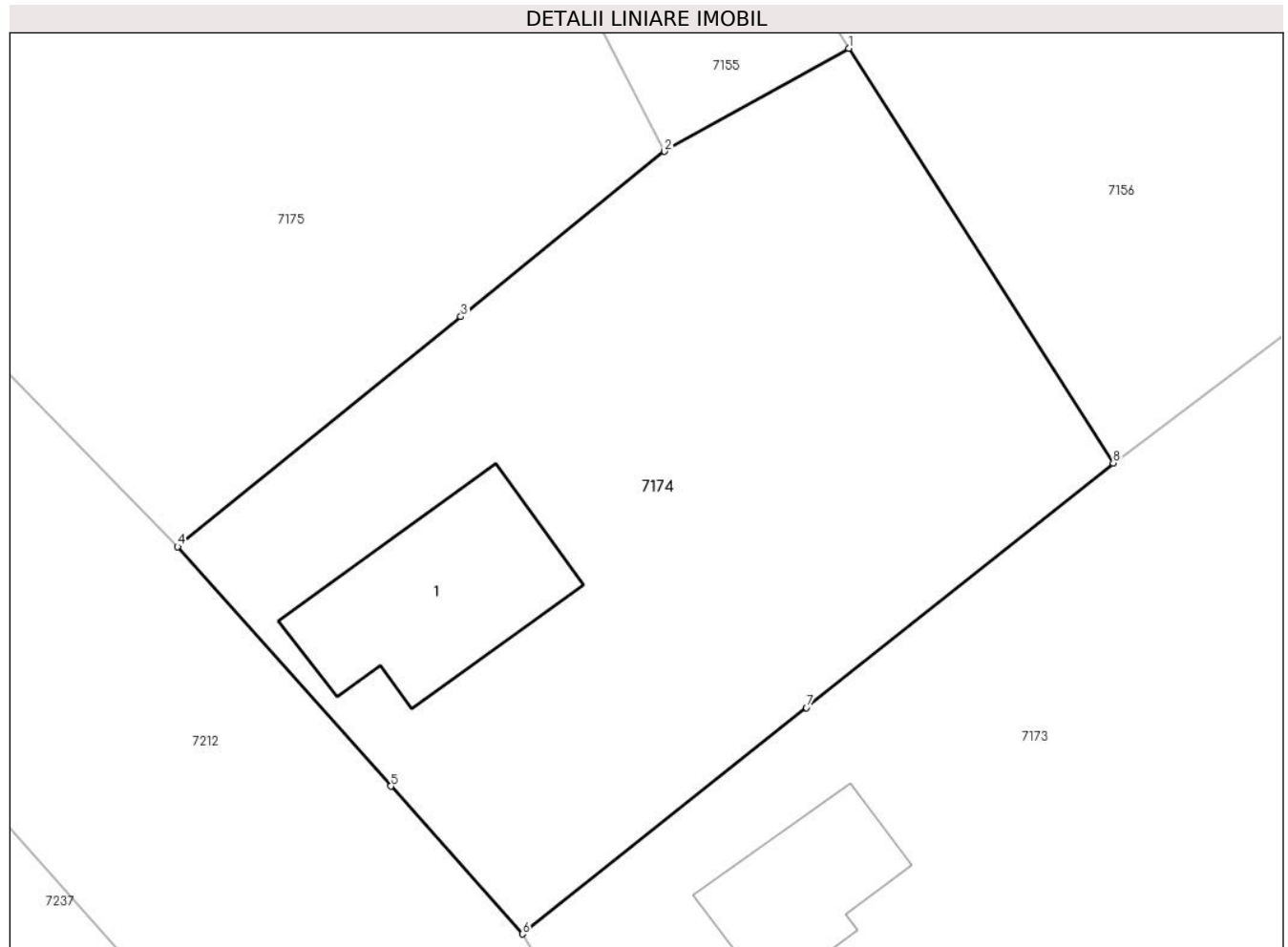
Inscrieri privind dezmembramintele dreptului de proprietate, drepturi reale de garanție și sarcini	Referințe
NU SUNT	

Anexa Nr. 1 La Partea I

Teren

Nr cadastral	Suprafața (mp)*	Observații / Referințe
	Din acte: 652 Masurata: 740	

* Suprafața este determinată în planul de proiecție Stereo 70.



Date referitoare la teren

Crt	Categorie folosință	Intravilan	Suprafața (mp)	Tarla	Parcelă	Nr. topo	Observații / Referințe
1	curți construcții	DA	190	25	720	-	
2	arabil	DA	551	25	719	-	

Date referitoare la construcții

Crt	Număr	Destinație construcție	Supraf. (mp)	Situație juridică	Observații / Referințe
A1.1		construcții de locuințe	66	Cu acte	Nr. niveluri:1; S. construita la sol:66 mp; S. construita desfasurata:66 mp;

Lungime Segmente

1) Valorile lungimilor segmentelor sunt obținute din proiecție în plan.

Punct început	X / Y	Punct sfârșit	X / Y	Lungime segment (** (m)
1	619.394,272 377.450,448	2	619.386,469 377.446,077	8.944
2	619.386,469 377.446,077	3	619.377,84 377.439,071	11.115

Punct început	X / Y	Punct sfârșit	X / Y	Lungime segment (** (m)
3	619.377,84 377.439,071	4	619.365,833 377.429,324	15.465
4	619.365,833 377.429,324	5	619.374,868 377.419,171	13.591
5	619.374,868 377.419,171	6	619.380,447 377.412,902	8.392
6	619.380,447 377.412,902	7	619.392,487 377.422,499	15.397
7	619.392,487 377.422,499	8	619.405,49 377.432,862	16.627
8	619.405,49 377.432,862	1	619.394,272 377.450,448	20.859

** Lungimile segmentelor sunt determinate în planul de proiecție Stereo 70 și sunt rotunjite la 1 milimetru.

*** Distanța dintre puncte este formată din segmente cumulate ce sunt mai mici decât valoarea 1 milimetru.

**DATE DESPRE IMOBILUL NR. 7175**

Oficiul de Cadastru și Publicitate Imobiliară PRAHOVA
Biroul de Cadastru și Publicitate Imobiliară Ploiești

A. Partea I. Descrierea imobilului

TEREN Intravilan

Adresa: Loc. Gradistea, Jud. Prahova

Nr. Crt	Nr cadastral Nr. topografic	Suprafața* (mp)	Observații / Referințe
A1		Din acte: 771 Masurata: 818	Sector cadastral:12 Teren imprejmuit;

B. Partea II. Proprietari și acte

Inscrieri privitoare la dreptul de proprietate și alte drepturi reale		Referințe
/		
Act Administrativ nr. 42634, din 28/06/1995 emis de CJSDPAT PRAHOVA;		
B1	Intabulare, drept de PROPRIETATE, dobandit prin Reconstituire, cota actuala 1/1, cota initiala 1/1 1) NICA LEANA	A1

C. Partea III. SARCINI .

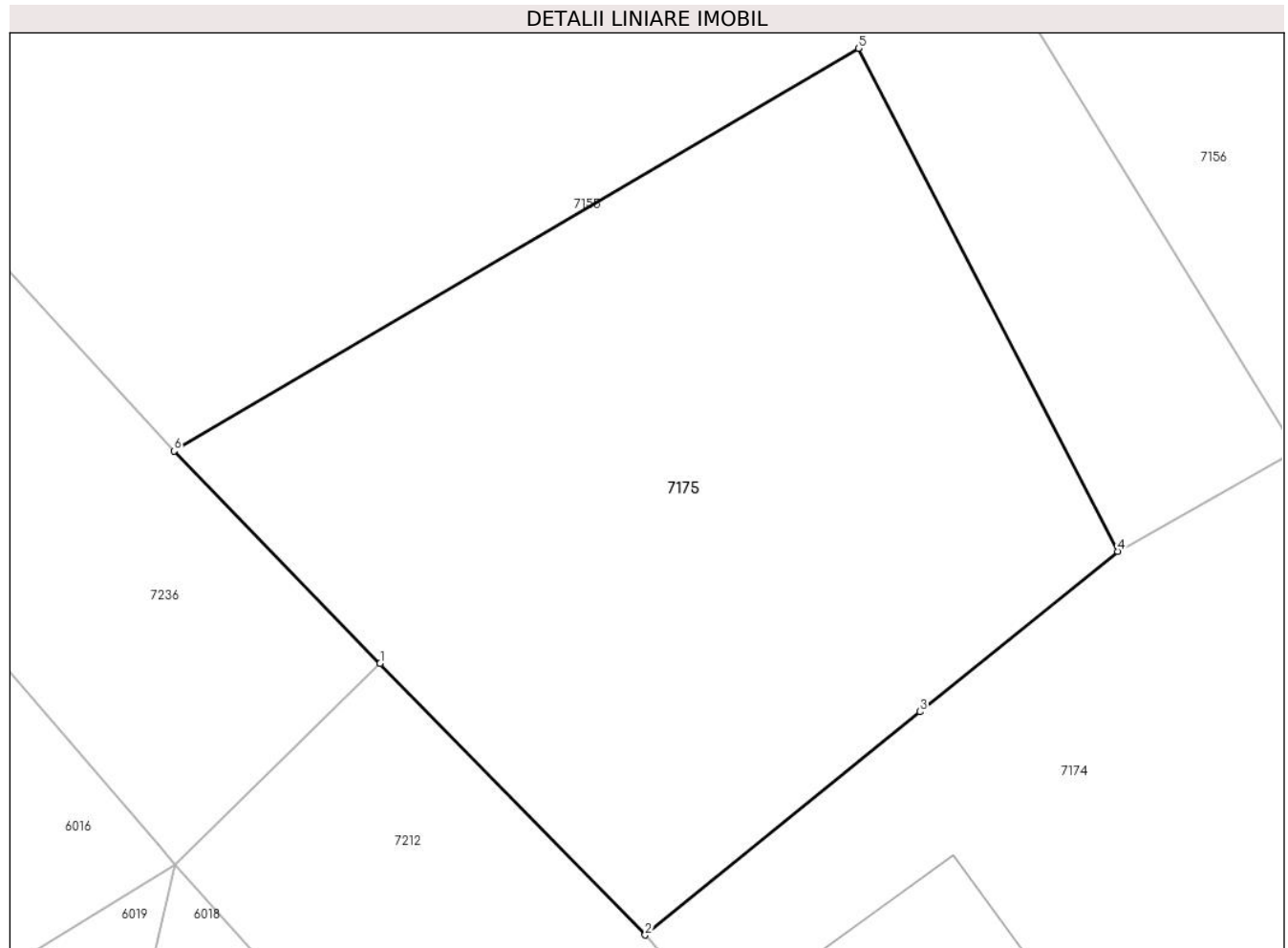
Inscrieri privind dezmembramintele dreptului de proprietate, drepturi reale de garanție și sarcini	Referințe
NU SUNT	

Anexa Nr. 1 La Partea I

Teren

Nr cadastral	Suprafața (mp)*	Observații / Referințe
	Din acte: 771 Masurata: 818	

* Suprafața este determinată în planul de proiecție Stereo 70.



Date referitoare la teren

Crt	Categorie folosință	Intra vilan	Suprafața (mp)	Tarla	Parcelă	Nr. topo	Observații / Referințe
2	arabil	DA	818	25	721	-	

Lungime Segmente

1) Valorile lungimilor segmentelor sunt obținute din proiecție în plan.

Punct început	X / Y	Punct sfârșit	X / Y	Lungime segment (** (m)
1	619.354,254 377.441,175	2	619.365,833 377.429,324	16.569
2	619.365,833 377.429,324	3	619.377,84 377.439,071	15.465
3	619.377,84 377.439,071	4	619.386,469 377.446,077	11.115
4	619.386,469 377.446,077	5	619.375,141 377.468,039	24.711
5	619.375,141 377.468,039	6	619.345,266 377.450,453	34.667

Punct început	X / Y	Punct sfârșit	X / Y	Lungime segment (** (m)
6	619.345,266 377.450,453	1	619.354,254 377.441,175	12.918

** Lungimile segmentelor sunt determinate în planul de proiecție Stereo 70 și sunt rotunjite la 1 milimetru.

*** Distanța dintre puncte este formată din segmente cumulate ce sunt mai mici decât valoarea 1 milimetru.

**DATE DESPRE IMOBILUL NR. 7176**

Oficiul de Cadastru și Publicitate Imobiliară PRAHOVA
Biroul de Cadastru și Publicitate Imobiliară Ploiești

A. Partea I. Descrierea imobilului

TEREN Intravilan

Adresa: Loc. Gradistea, Jud. Prahova

Nr. Crt	Nr cadastral Nr. topografic	Suprafața* (mp)	Observații / Referințe
A1		2.326	Sector cadastral:12 Teren neimprejmuit;

B. Partea II. Proprietari și acte

Inscrieri privitoare la dreptul de proprietate și alte drepturi reale		Referințe
/		
Act Normativ nr. 7, din 13/03/1996 emis de PARLAMENTUL ROMANIEI;		
B1	Inscrierea provizorie, drept de PROPRIETATE, dobandit prin Lege, cota actuala 1/1, cota initiala 1/1	A1
1) COMUNA BOLDESTI GRADISTEA, CIF:2843760, PROPRIETAR NEIDENTIFICAT		

C. Partea III. SARCINI .

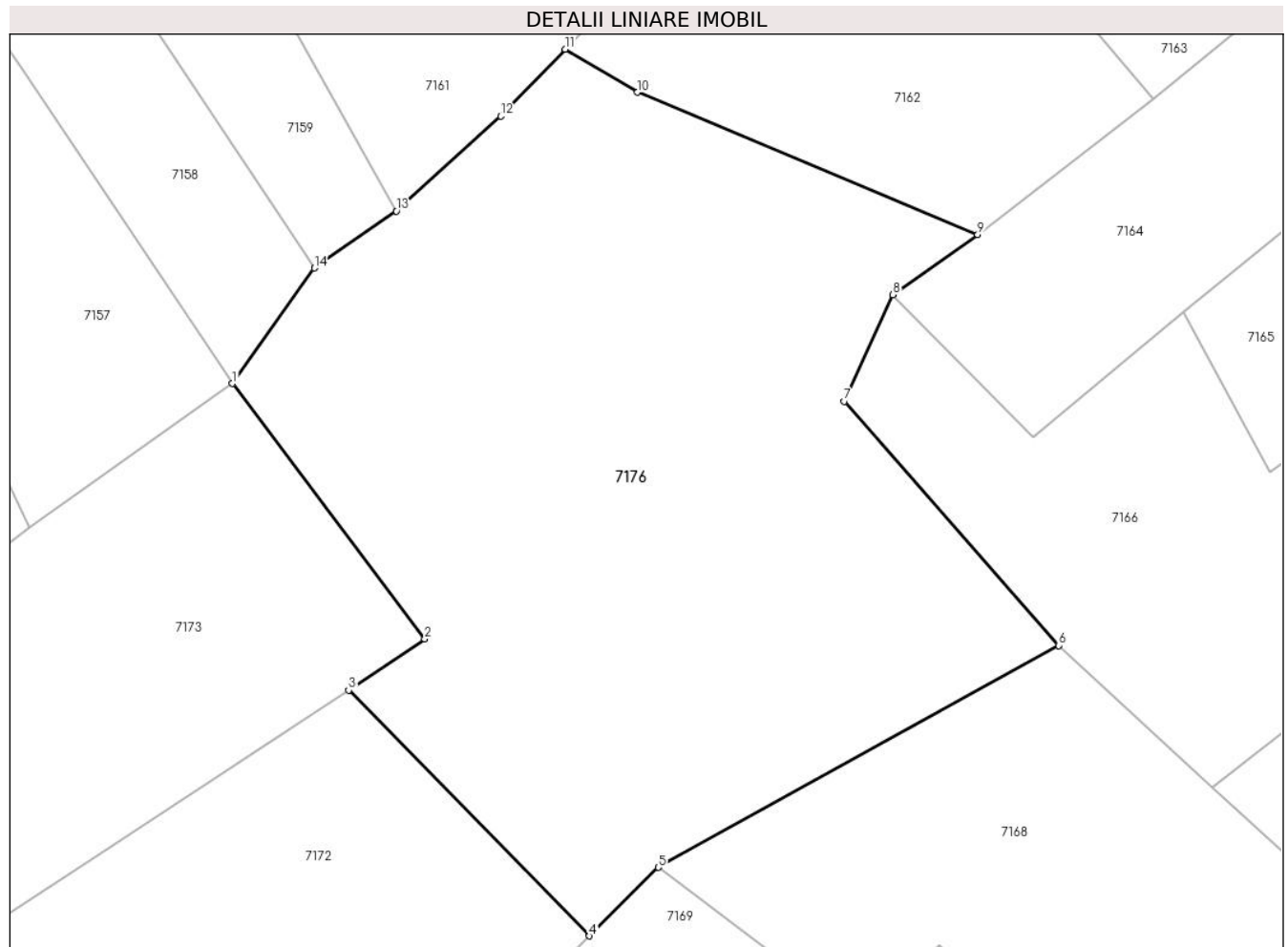
Inscrieri privind dezmembramintele dreptului de proprietate, drepturi reale de garanție și sarcini	Referințe
NU SUNT	

Anexa Nr. 1 La Partea I

Teren

Nr cadastral	Suprafața (mp)*	Observații / Referințe
	2.326	

* Suprafața este determinată în planul de proiecție Stereo 70.



Date referitoare la teren

Crt	Categorie folosință	Intravilan	Suprafața (mp)	Tarla	Parcelă	Nr. topo	Observații / Referințe
1	ape statatoare	DA	2.326	25	HB 722	-	

Lungime Segmente

1) Valorile lungimilor segmentelor sunt obținute din proiecție în plan.

Punct început	X / Y	Punct sfârșit	X / Y	Lungime segment (** (m)
1	619.435,126 377.454,512	2	619.449,692 377.435,199	24.19
2	619.449,692 377.435,199	3	619.443,927 377.431,315	6.951
3	619.443,927 377.431,315	4	619.462,165 377.412,731	26.038
4	619.462,165 377.412,731	5	619.467,383 377.417,917	7.357
5	619.467,383 377.417,917	6	619.497,677 377.434,692	34.628

Punct început	X / Y	Punct sfârșit	X / Y	Lungime segment (** (m)
6	619.497,677 377.434,692	7	619.481,461 377.453,161	24.578
7	619.481,461 377.453,161	8	619.485,129 377.461,226	8.86
8	619.485,129 377.461,226	9	619.491,55 377.465,768	7.865
9	619.491,55 377.465,768	10	619.465,799 377.476,541	27.914
10	619.465,799 377.476,541	11	619.460,314 377.479,795	6.378
11	619.460,314 377.479,795	12	619.455,461 377.474,73	7.015
12	619.455,461 377.474,73	13	619.447,533 377.467,549	10.697
13	619.447,533 377.467,549	14	619.441,332 377.463,247	7.547
14	619.441,332 377.463,247	1	619.435,126 377.454,512	10.715

** Lungimile segmentelor sunt determinate în planul de proiecție Stereo 70 și sunt rotunjite la 1 milimetru.

*** Distanța dintre puncte este formată din segmente cumulate ce sunt mai mici decât valoarea 1 milimetru.

**DATE DESPRE IMOBILUL NR. 7177**

Oficiul de Cadastru și Publicitate Imobiliară PRAHOVA
Biroul de Cadastru și Publicitate Imobiliară Ploiești

A. Partea I. Descrierea imobilului

TEREN Intravilan

Adresa: Loc. Gradistea, Jud. Prahova, DS 724

Nr. Crt	Nr cadastral Nr. topografic	Suprafața* (mp)	Observații / Referințe
A1	23984	Din acte: 1.041 Masurata: 1.002	Sector cadastral:12 Teren neimprejmuit;

B. Partea II. Proprietari și acte

Inscrieri privitoare la dreptul de proprietate și alte drepturi reale		Referințe
76239 / 11/08/2020		
Act Normativ nr. 251, din 21/04/2010 emis de Guvernul Romaniei (act administrativ nr 8 din 30.07.2008, emis de CONSILIUL LOCAL COMUNA BOLDESTI-GRADISTEA;act administrativ nr 19 din 29.07.2020, emis de CONSILIUL LOCAL COMUNA BOLDESTI-GRADISTEA);		
B1	Intabulare, drept de PROPRIETATE(domeniul public), dobandit prin Lege, cota actuala 1/1, cota initiala 1/1 1) COMUNA BOLDEȘTI GRĂDIȘTEA, CIF:2843760	A1

C. Partea III. SARCINI .

Inscrieri privind dezmembramintele dreptului de proprietate, drepturi reale de garanție și sarcini	Referințe
NU SUNT	

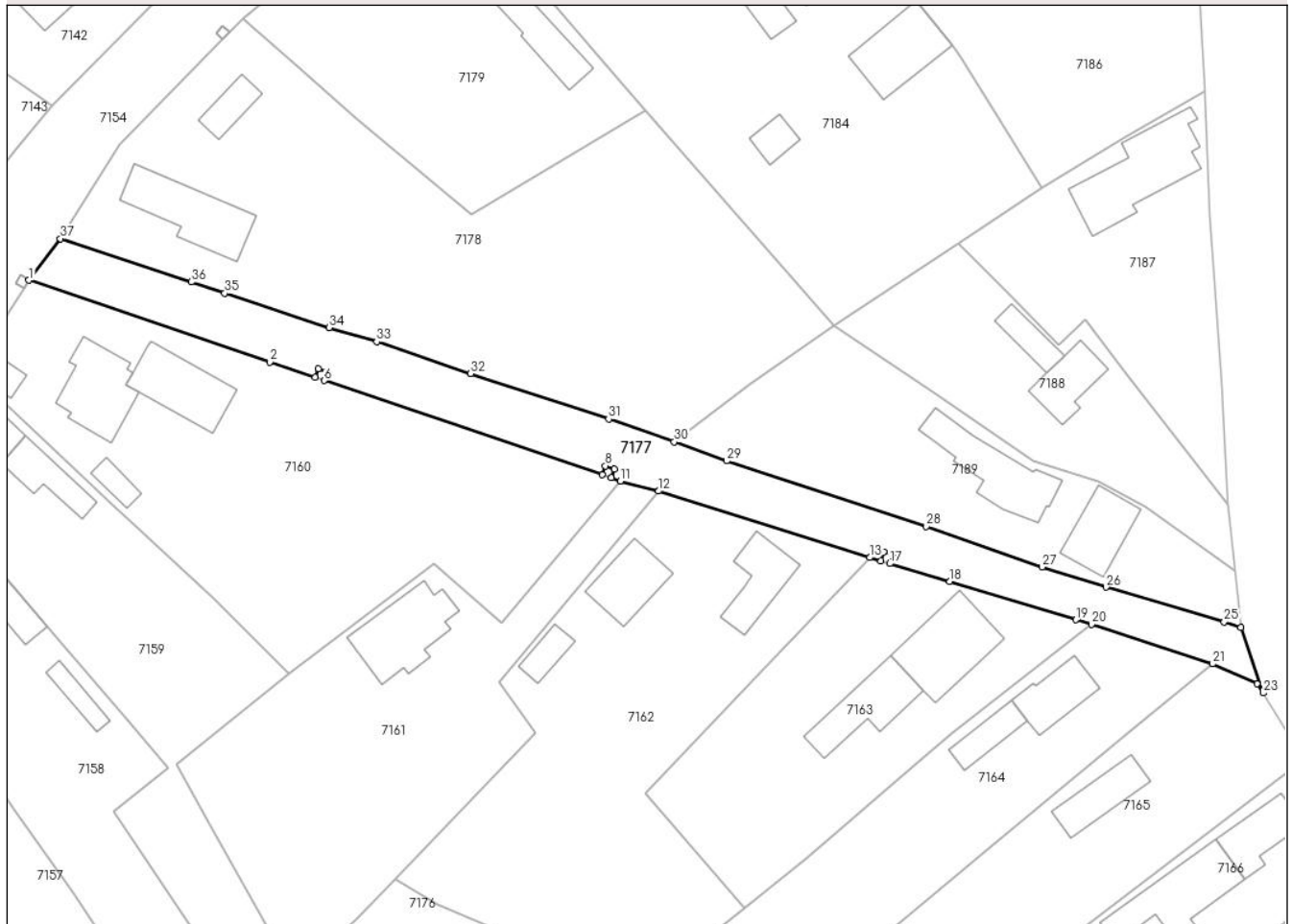
Anexa Nr. 1 La Partea I

Teren

Nr cadastral	Suprafața (mp)*	Observații / Referințe
23984	Din acte: 1.041 Masurata: 1.002	

* Suprafața este determinată în planul de proiecție Stereo 70.

DETALII LINIARE IMOBIL



Date referitoare la teren

Crt	Categorie folosință	Intra vilan	Suprafața (mp)	Tarla	Parcelă	Nr. topo	Observații / Referințe
1	drum	DA	1.002	26	DS 724	-	

Lungime Segmente

1) Valorile lungimilor segmentelor sunt obținute din proiecție în plan.

Punct început	X / Y	Punct sfârșit	X / Y	Lungime segment (** (m)
1	619.413,66 377.556,192	2	619.444,367 377.545,776	32.425
3	619.450,182 377.543,803	4	619.450,567 377.544,94	1.2
5	619.451,704 377.544,554	6	619.451,318 377.543,418	1.2
7	619.486,789 377.531,385	8	619.487,175 377.532,522	1.201
9	619.488,311 377.532,136	10	619.487,926 377.531,0	1.199

Punct început	X / Y	Punct sfârșit	X / Y	Lungime segment (** (m)
2	619.444,367 377.545,776	3	619.450,182 377.543,803	6.141
4	619.450,567 377.544,94	5	619.451,704 377.544,554	1.201
6	619.451,318 377.543,418	7	619.486,789 377.531,385	37.456
8	619.487,175 377.532,522	9	619.488,311 377.532,136	1.2
10	619.487,926 377.531,0	11	619.489,084 377.530,607	1.223

Punct început	X / Y	Punct sfârșit	X / Y	Lungime segment (** (m))
11	619.489,084 377.530,607	12	619.493,952 377.529,309	5.038
13	619.520,885 377.520,848	14	619.522,28 377.520,426	1.457
15	619.522,627 377.521,574	16	619.523,776 377.521,227	1.2
17	619.523,428 377.520,078	18	619.531,06 377.517,768	7.974
19	619.547,123 377.512,907	20	619.549,113 377.512,304	2.079
21	619.564,574 377.507,283	22	619.570,22 377.504,721	6.2
23	619.571,021 377.503,571	24	619.568,153 377.511,919	8.827
25	619.566,023 377.512,605	26	619.550,988 377.517,059	15.681
27	619.542,847 377.519,621	28	619.528,071 377.524,808	15.66
29	619.502,621 377.533,16	30	619.495,929 377.535,6	7.123
31	619.487,582 377.538,52	32	619.469,985 377.544,297	18.521
33	619.458,011 377.548,358	34	619.451,926 377.550,15	6.343
35	619.438,63 377.554,553	36	619.434,351 377.555,97	4.508
37	619.417,686 377.561,5	1	619.413,66 377.556,192	6.662

Punct început	X / Y	Punct sfârșit	X / Y	Lungime segment (** (m))
12	619.493,952 377.529,309	13	619.520,885 377.520,848	28.231
14	619.522,28 377.520,426	15	619.522,627 377.521,574	1.199
16	619.523,776 377.521,227	17	619.523,428 377.520,078	1.201
18	619.531,06 377.517,768	19	619.547,123 377.512,907	16.782
20	619.549,113 377.512,304	21	619.564,574 377.507,283	16.256
22	619.570,22 377.504,721	23	619.571,021 377.503,571	1.401
24	619.568,153 377.511,919	25	619.566,023 377.512,605	2.238
26	619.550,988 377.517,059	27	619.542,847 377.519,621	8.535
28	619.528,071 377.524,808	29	619.502,621 377.533,16	26.785
30	619.495,929 377.535,6	31	619.487,582 377.538,52	8.843
32	619.469,985 377.544,297	33	619.458,011 377.548,358	12.644
34	619.451,926 377.550,15	35	619.438,63 377.554,553	14.006
36	619.434,351 377.555,97	37	619.417,686 377.561,5	17.559

** Lungimile segmentelor sunt determinate în planul de proiecție Stereo 70 și sunt rotunjite la 1 milimetru.

*** Distanța dintre puncte este formată din segmente cumulate ce sunt mai mici decât valoarea 1 milimetru.

**DATE DESPRE IMOBILUL NR. 7178**

Oficiul de Cadastru și Publicitate Imobiliară PRAHOVA
Biroul de Cadastru și Publicitate Imobiliară Ploiești

A. Partea I. Descrierea imobilului

TEREN Intravilan

Adresa: Loc. Gradistea, Jud. Prahova

Nr. Crt	Nr cadastral Nr. topografic	Suprafața* (mp)	Observații / Referințe
A1		Din acte: 2.511 Masurata: 2.468	Sector cadastral:12 Teren imprejmuit;

Construcții

Crt	Nr cadastral Nr. topografic	Adresa	Observații / Referințe
A1.1		Loc. Gradistea, Jud. Prahova	Nr. niveluri:1; S. construita la sol:94 mp; S. construita desfasurata:94 mp;
A1.2		Loc. Gradistea, Jud. Prahova	Nr. niveluri:1; S. construita la sol:29 mp; S. construita desfasurata:29 mp;

B. Partea II. Proprietari și acte

Inscrieri privitoare la dreptul de proprietate și alte drepturi reale		Referințe
/		
Act Administrativ nr. 34363, din 12/07/1995 emis de CJSDPAT PRAHOVA;		
B1	Intabulare, drept de PROPRIETATE, dobandit prin Reconstituire, cota actuala 1/1, cota initiala 1/1 1) NEGREA REMUS 2) SAMSONOVICI CHIRA	A1
Act Administrativ nr. 879, din 20/03/2024 emis de COMUNA BOLDESTI-GRADISTEA;		
B2	Intabulare, drept de PROPRIETATE, dobandit prin Lege, cota actuala 1/1, cota initiala 1/1 1) NEGREA REMUS 2) SAMSONOVICI CHIRA	A1.1, A1.2

C. Partea III. SARCINI .

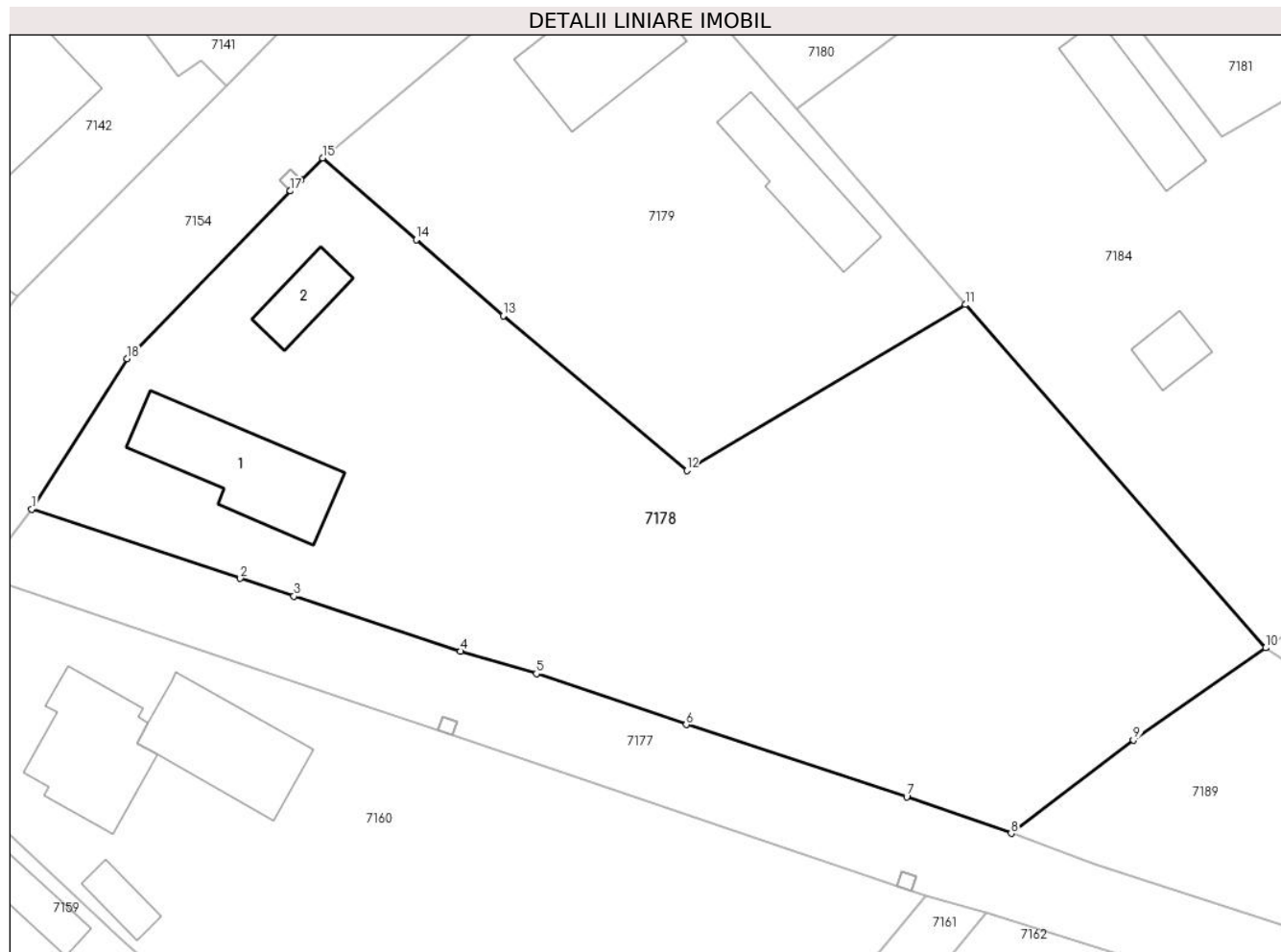
Inscrieri privind dezmembramintele dreptului de proprietate, drepturi reale de garanție și sarcini	Referințe
NU SUNT	

Anexa Nr. 1 La Partea I

Teren

Nr cadastral	Suprafața (mp)*	Observații / Referințe
	Din acte: 2.511 Masurata: 2.468	

* Suprafața este determinată în planul de proiecție Stereo 70.



Date referitoare la teren

Crt	Categorie folosință	Intra vilan	Suprafața (mp)	Tarla	Parcelă	Nr. topo	Observații / Referințe
1	curți constructii	DA	479	26	725	-	
2	arabil	DA	1.990	26	726, 727	-	

Date referitoare la construcții

Crt	Număr	Destinație construcție	Supraf. (mp)	Situație juridică	Observații / Referințe
A1.1		construcții de locuințe	94	Cu acte	Nr. niveluri:1; S. construita la sol:94 mp; S. construita desfasurata:94 mp;
A1.2		construcții anexa	29	Cu acte	Nr. niveluri:1; S. construita la sol:29 mp; S. construita desfasurata:29 mp;

Lungime Segmente

1) Valorile lungimilor segmentelor sunt obținute din proiecție în plan.

Punct început	X / Y	Punct sfârșit	X / Y	Lungime segment (** (m)
1	619.417,686 377.561,5	2	619.434,351 377.555,97	17.559
2	619.434,351 377.555,97	3	619.438,63 377.554,553	4.508

Punct început	X / Y	Punct sfârșit	X / Y	Lungime segment (** (m)
3	619.438,63 377.554,553	4	619.451,926 377.550,15	14.006
4	619.451,926 377.550,15	5	619.458,011 377.548,358	6.343
5	619.458,011 377.548,358	6	619.469,985 377.544,297	12.644
6	619.469,985 377.544,297	7	619.487,582 377.538,52	18.521
7	619.487,582 377.538,52	8	619.495,929 377.535,6	8.843
8	619.495,929 377.535,6	9	619.505,7 377.543,05	12.287
9	619.505,7 377.543,05	10	619.516,268 377.550,428	12.889
10	619.516,268 377.550,428	11	619.492,269 377.577,834	36.429
11	619.492,269 377.577,834	12	619.470,02 377.564,586	25.895
12	619.470,02 377.564,586	13	619.455,351 377.576,942	19.179
13	619.455,351 377.576,942	14	619.448,4 377.583,021	9.234
14	619.448,4 377.583,021	15	619.440,926 377.589,559	9.93
15	619.440,926 377.589,559	16	619.439,197 377.587,781	2.48
16	619.439,197 377.587,781	17	619.438,36 377.586,921	1.2
17	619.438,36 377.586,921	18	619.425,317 377.573,511	18.707
18	619.425,317 377.573,511	1	619.417,686 377.561,5	14.23

** Lungimile segmentelor sunt determinate în planul de proiecție Stereo 70 și sunt rotunjite la 1 milimetru.

*** Distanța dintre puncte este formată din segmente cumulate ce sunt mai mici decât valoarea 1 milimetru.

**DATE DESPRE IMOBILUL NR. 7179**

Oficiul de Cadastru și Publicitate Imobiliară PRAHOVA
Biroul de Cadastru și Publicitate Imobiliară Ploiești

A. Partea I. Descrierea imobilului

TEREN Intravilan

Adresa: Loc. Gradistea, Jud. Prahova

Nr. Crt	Nr cadastral Nr. topografic	Suprafața* (mp)	Observații / Referințe
A1		Din acte: 1.093 Masurata: 1.128	Sector cadastral:12 Teren imprejmuit;

Construcții

Crt	Nr cadastral Nr. topografic	Adresa	Observații / Referințe
A1.1		Loc. Gradistea, Jud. Prahova	Nr. niveluri:1; S. construita la sol:86 mp; S. construita desfasurata:86 mp;
A1.2		Loc. Gradistea, Jud. Prahova	Nr. niveluri:1; S. construita la sol:61 mp; S. construita desfasurata:61 mp;

B. Partea II. Proprietari și acte

Inscrieri privitoare la dreptul de proprietate și alte drepturi reale	Referințe
/	
Act Notarial nr. 1045, din 12/06/2017 emis de BIN CALIN MARIA;	
B1	A1, A1.1, A1.2
Intabulare, drept de PROPRIETATE, dobandit prin lesire Din Indiviziune, cota actuala 1/1, cota initiala 1/1 1) CATALIN VICTOR	

C. Partea III. SARCINI .

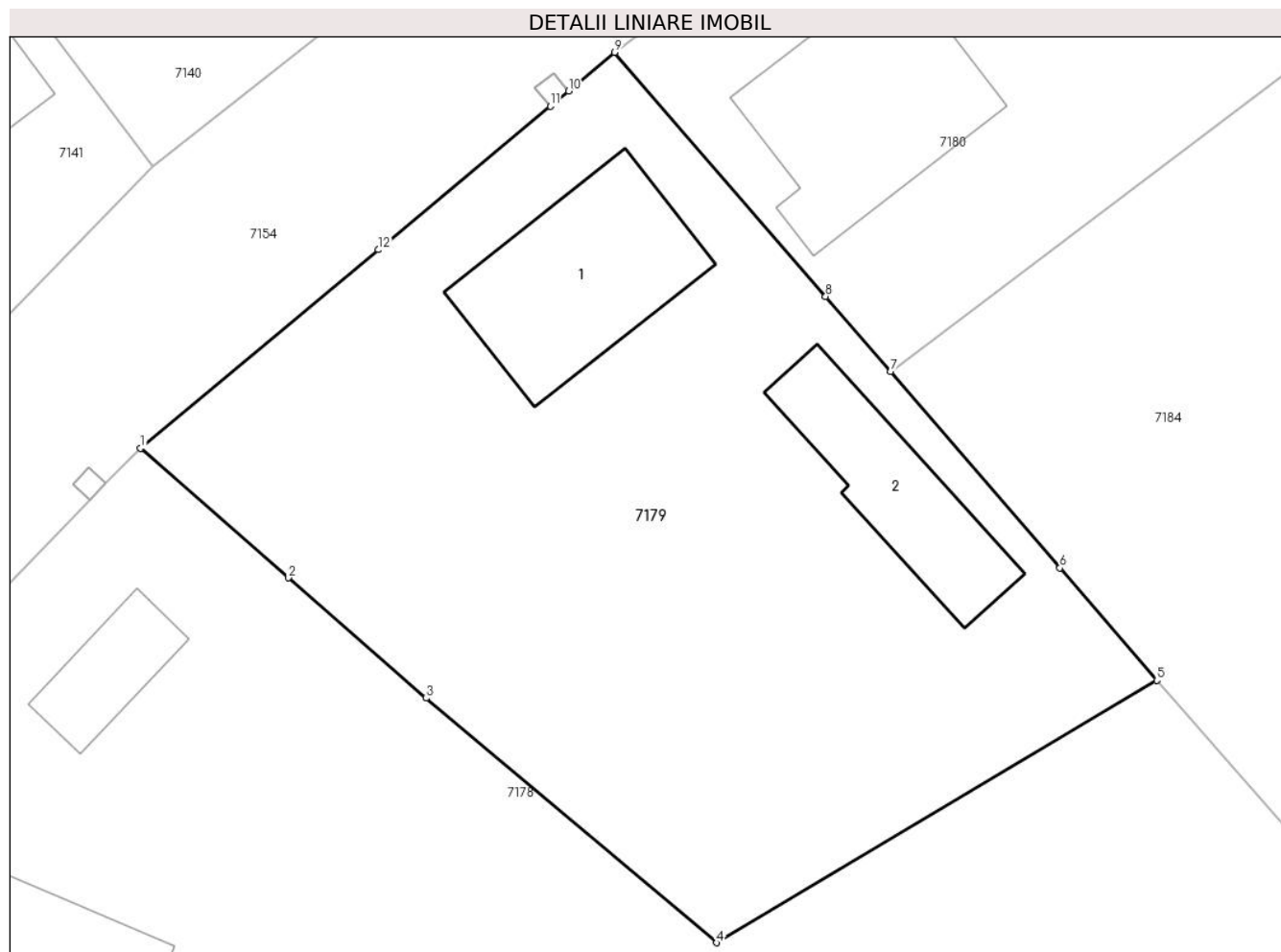
Inscrieri privind dezmembramintele dreptului de proprietate, drepturi reale de garanție și sarcini	Referințe
NU SUNT	

Anexa Nr. 1 La Partea I

Teren

Nr cadastral	Suprafața (mp)*	Observații / Referințe
	Din acte: 1.093 Masurata: 1.128	

* Suprafața este determinată în planul de proiecție Stereo 70.



Date referitoare la teren

Crt	Categorie folosință	Intra vilan	Suprafața (mp)	Tarla	Parcelă	Nr. topo	Observații / Referințe
1	curți constructii	DA	370	26	730	-	
2	arabil	DA	758	26	728, 729	-	

Date referitoare la construcții

Crt	Număr	Destinație construcție	Supraf. (mp)	Situație juridică	Observații / Referințe
A1.1		construcții de locuințe	86	Cu acte	Nr. niveluri:1; S. construita la sol:86 mp; S. construita desfasurata:86 mp;
A1.2		construcții anexa	61	Cu acte	Nr. niveluri:1; S. construita la sol:61 mp; S. construita desfasurata:61 mp;

Lungime Segmente

1) Valorile lungimilor segmentelor sunt obținute din proiecție în plan.

Punct început	X / Y	Punct sfârșit	X / Y	Lungime segment (** (m)
1	619.440,926 377.589,559	2	619.448,4 377.583,021	9.93
2	619.448,4 377.583,021	3	619.455,351 377.576,942	9.234

Punct început	X / Y	Punct sfârșit	X / Y	Lungime segment (** (m)
3	619.455,351 377.576,942	4	619.470,02 377.564,586	19.179
4	619.470,02 377.564,586	5	619.492,269 377.577,834	25.895
5	619.492,269 377.577,834	6	619.487,368 377.583,511	7.5
6	619.487,368 377.583,511	7	619.478,806 377.593,431	13.104
7	619.478,806 377.593,431	8	619.475,531 377.597,224	5.011
8	619.475,531 377.597,224	9	619.464,885 377.609,558	16.293
9	619.464,885 377.609,558	10	619.462,548 377.607,607	3.044
10	619.462,548 377.607,607	11	619.461,626 377.606,838	1.201
11	619.461,626 377.606,838	12	619.452,941 377.599,588	11.313
12	619.452,941 377.599,588	1	619.440,926 377.589,559	15.651

** Lungimile segmentelor sunt determinate în planul de proiecție Stereo 70 și sunt rotunjite la 1 milimetru.

*** Distanța dintre puncte este formată din segmente cumulate ce sunt mai mici decât valoarea 1 milimetru.

**DATE DESPRE IMOBILUL NR. 7180**

Oficiul de Cadastru și Publicitate Imobiliară PRAHOVA
Biroul de Cadastru și Publicitate Imobiliară Ploiești

A. Partea I. Descrierea imobilului

TEREN Intravilan

Adresa: Loc. Gradistea, Nr. 106, Jud. Prahova

Nr. Crt	Nr cadastral Nr. topografic	Suprafața* (mp)	Observații / Referințe
A1	20736	Din acte: 1.000 Masurata: 996	Sector cadastral:12 Teren imprejmuit;

Construcții

Crt	Nr cadastral Nr. topografic	Adresa	Observații / Referințe
A1.1	20736-C1	Loc. Gradistea, Nr. 106, Jud. Prahova	Nr. niveluri:1; S. construita la sol:105 mp; S. construita desfasurata:80 mp;
A1.2	20736-C2	Loc. Gradistea, Nr. 106, Jud. Prahova	Nr. niveluri:1; S. construita la sol:48 mp; S. construita desfasurata:48 mp;

B. Partea II. Proprietari și acte

Inscrieri privitoare la dreptul de proprietate și alte drepturi reale		Referințe
103766 / 08/11/2016		
Act Notarial nr. 2808, din 07/11/2016 emis de NP Ionita Aristita Adina;		
B4	Intabulare, drept de PROPRIETATEcumparare ca bun propriu, dobandit prin Conventie, cota actuala 1/1, cota initiala 1/1 1) TOMA ADRIANA	A1
B5	Intabulare, drept de PROPRIETATEcumparare ca bun propriu, dobandit prin Conventie, cota actuala 1/1, cota initiala 1/1 1) TOMA ADRIANA	A1.1, A1.2

C. Partea III. SARCINI .

Inscrieri privind dezmembramintele dreptului de proprietate, drepturi reale de garanție și sarcini	Referințe
NU SUNT	

Anexa Nr. 1 La Partea I

Teren

Nr cadastral	Suprafața (mp)*	Observații / Referințe
20736	Din acte: 1.000 Masurata: 996	

* Suprafața este determinată în planul de proiecție Stereo 70.



Date referitoare la teren

Crt	Categorie folosință	Intra vilan	Suprafața (mp)	Tarla	Parcelă	Nr. topo	Observații / Referințe
1	curți constructii	DA	366	26	731	-	
2	arabil	DA	630	26	732	-	

Date referitoare la construcții

Crt	Număr	Destinație construcție	Supraf. (mp)	Situație juridică	Observații / Referințe
A1.1	20736-C1	construcții de locuințe	Din acte: 80 Masurata: 105	Cu acte	Nr. niveluri:1; S. construita la sol:105 mp; S. construita desfasurata:80 mp;
A1.2	20736-C2	construcții anexa	48	Cu acte	Nr. niveluri:1; S. construita la sol:48 mp; S. construita desfasurata:48 mp;

Lungime Segmente

1) Valorile lungimilor segmentelor sunt obținute din proiecție în plan.

Punct început	X / Y	Punct sfârșit	X / Y	Lungime segment (** (m))
1	619.464,885 377.609,558	2	619.475,531 377.597,224	16.293

Punct început	X / Y	Punct sfârșit	X / Y	Lungime segment (** (m)
2	619.475,531 377.597,224	3	619.478,806 377.593,431	5.011
3	619.478,806 377.593,431	4	619.499,335 377.608,899	25.704
4	619.499,335 377.608,899	5	619.514,991 377.619,655	18.995
5	619.514,991 377.619,655	6	619.503,711 377.638,635	22.079
6	619.503,711 377.638,635	7	619.491,504 377.629,493	15.251
7	619.491,504 377.629,493	1	619.464,885 377.609,558	33.256

** Lungimile segmentelor sunt determinate în planul de proiecție Stereo 70 și sunt rotunjite la 1 milimetru.

*** Distanța dintre puncte este formată din segmente cumulate ce sunt mai mici decât valoarea 1 milimetru.

**DATE DESPRE IMOBILUL NR. 7181**

Oficiul de Cadastru și Publicitate Imobiliară PRAHOVA
Biroul de Cadastru și Publicitate Imobiliară Ploiești

A. Partea I. Descrierea imobilului

TEREN Intravilan

Adresa: Loc. Gradistea, Jud. Prahova

Nr. Crt	Nr cadastral Nr. topografic	Suprafața* (mp)	Observații / Referințe
A1		Din acte: 2.336 Masurata: 1.325	Sector cadastral:12 Teren imprejmuit;

B. Partea II. Proprietari și acte

Inscrieri privitoare la dreptul de proprietate și alte drepturi reale		Referințe
/		
Act Administrativ nr. 49621, din 15/11/1995 emis de CJSDPAT PRAHOVA;		
B1	Intabulare, drept de PROPRIETATE, dobandit prin Reconstituire, cota actuala 1/1, cota initiala 1/1 1) CONSTANTIN ZANFIR 2) DUMITRU POLIXENIA	A1

C. Partea III. SARCINI .

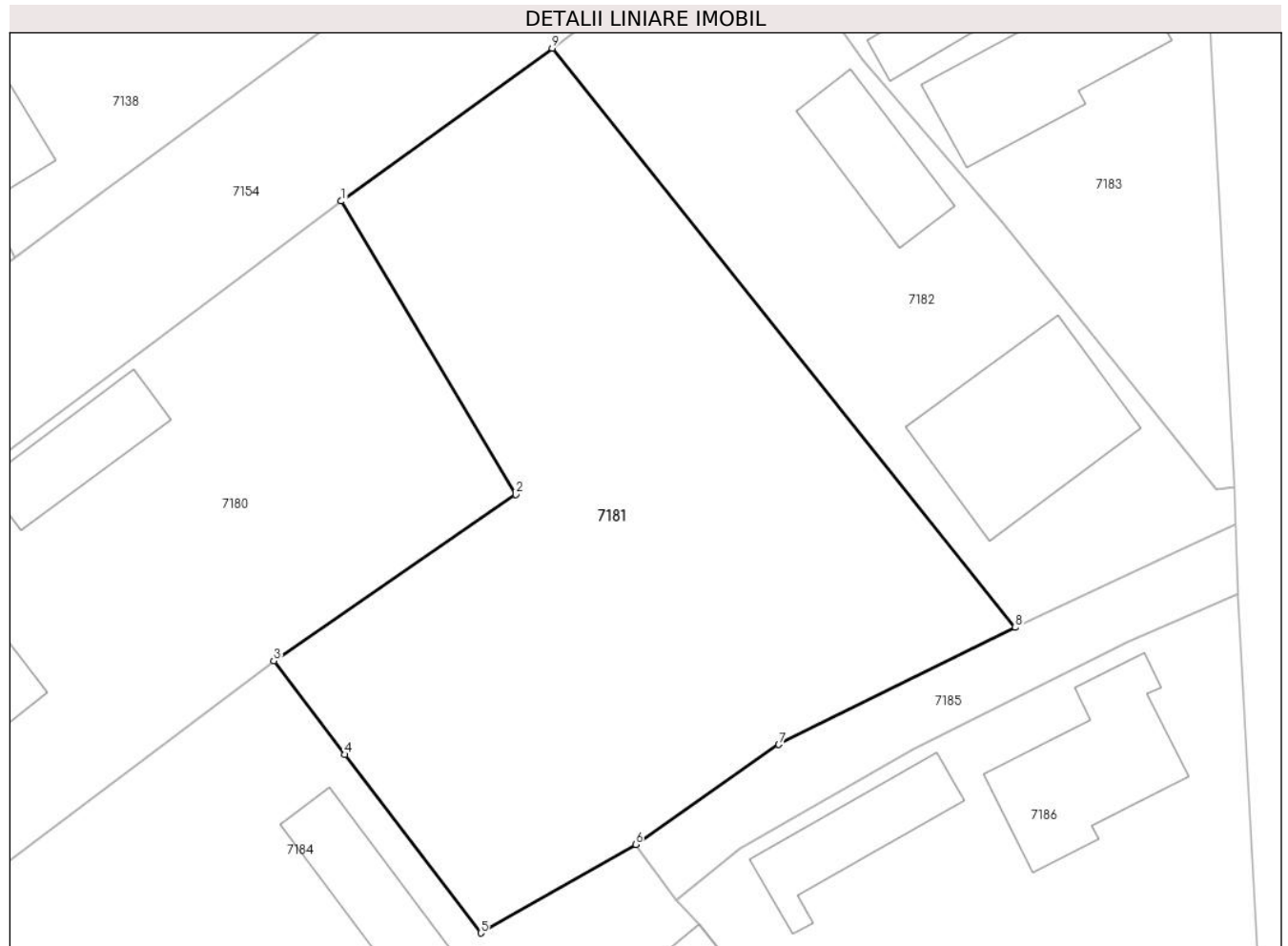
Inscrieri privind dezmembramintele dreptului de proprietate, drepturi reale de garanție și sarcini	Referințe
NU SUNT	

Anexa Nr. 1 La Partea I

Teren

Nr cadastral	Suprafața (mp)*	Observații / Referințe
	Din acte: 2.336 Masurata: 1.325	

* Suprafața este determinată în planul de proiecție Stereo 70.



Date referitoare la teren

Crt	Categorie folosință	Intra vilan	Suprafața (mp)	Tarla	Parcelă	Nr. topo	Observații / Referințe
1	arabil	DA	1.325	26	733	-	

Lungime Segmente

1) Valorile lungimilor segmentelor sunt obținute din proiecție în plan.

Punct început	X / Y	Punct sfârșit	X / Y	Lungime segment (** (m)
1	619.503,711 377.638,635	2	619.514,991 377.619,655	22.079
2	619.514,991 377.619,655	3	619.499,335 377.608,899	18.995
3	619.499,335 377.608,899	4	619.503,943 377.602,843	7.61
4	619.503,943 377.602,843	5	619.512,728 377.591,299	14.507
5	619.512,728 377.591,299	6	619.522,747 377.597,023	11.539

Punct început	X / Y	Punct sfârșit	X / Y	Lungime segment (** (m)
6	619.522,747 377.597,023	7	619.532,006 377.603,493	11.296
7	619.532,006 377.603,493	8	619.547,313 377.611,058	17.074
8	619.547,313 377.611,058	9	619.517,349 377.648,527	47.977
9	619.517,349 377.648,527	1	619.503,711 377.638,635	16.848

** Lungimile segmentelor sunt determinate în planul de proiecție Stereo 70 și sunt rotunjite la 1 milimetru.

*** Distanța dintre puncte este formată din segmente cumulate ce sunt mai mici decât valoarea 1 milimetru.

**DATE DESPRE IMOBILUL NR. 7182**

Oficiul de Cadastru și Publicitate Imobiliară PRAHOVA
Biroul de Cadastru și Publicitate Imobiliară Ploiești

A. Partea I. Descrierea imobilului

TEREN Intravilan

Nr. CF vechi:691

Nr. cadastral vechi:10080

Adresa: Loc. Gradistea, Str Ds 754, Jud. Prahova

Nr. Crt	Nr cadastral Nr. topografic	Suprafața* (mp)	Observații / Referințe
A1	20134	Din acte: 856 Masurata: 778	Sector cadastral:12 Teren imprejmuit;

Construcții

Crt	Nr cadastral Nr. topografic	Adresa	Observații / Referințe
A1.1	20134-C1	Loc. Gradistea, Str Ds 754, Jud. Prahova	Nr. niveluri:1; S. construita la sol:111 mp; S. construita desfasurata:111 mp;
A1.3		Loc. Gradistea, Jud. Prahova	Nr. niveluri:1; S. construita la sol:49 mp; S. construita desfasurata:49 mp;

B. Partea II. Proprietari și acte

Inscrieri privitoare la dreptul de proprietate și alte drepturi reale		Referințe
648 / 10/01/2011		
Act Notarial nr. 2639, din 06/12/2010 emis de NP CALIN MARIA;		
B4	Intabulare, drept de PROPRIETATEcumparare ca bun comun, dobandit prin Conventie, cota actuala 1/1, cota initiala 1/1 1) NEGREA VALENTIN VASILE 2) NEGREA MIHAELA	A1, A1.1
66337 / 07/07/2016		
Act Administrativ nr. 64936, din 04/07/2016 emis de OCPI Prahova;		
B5	se noteaza repositionarea imobilului conform documentatiei tehnice avizate	A1, A1.1
/		
Act Administrativ nr. 879, din 20/03/2024 emis de COMUNA BOLDESTI-GRADISTEA;		
B6	Intabulare, drept de PROPRIETATE, dobandit prin Lege, cota actuala 1/1, cota initiala 1/1 1) NEGREA VALENTIN VASILE 2) NEGREA MIHAELA	A1.3

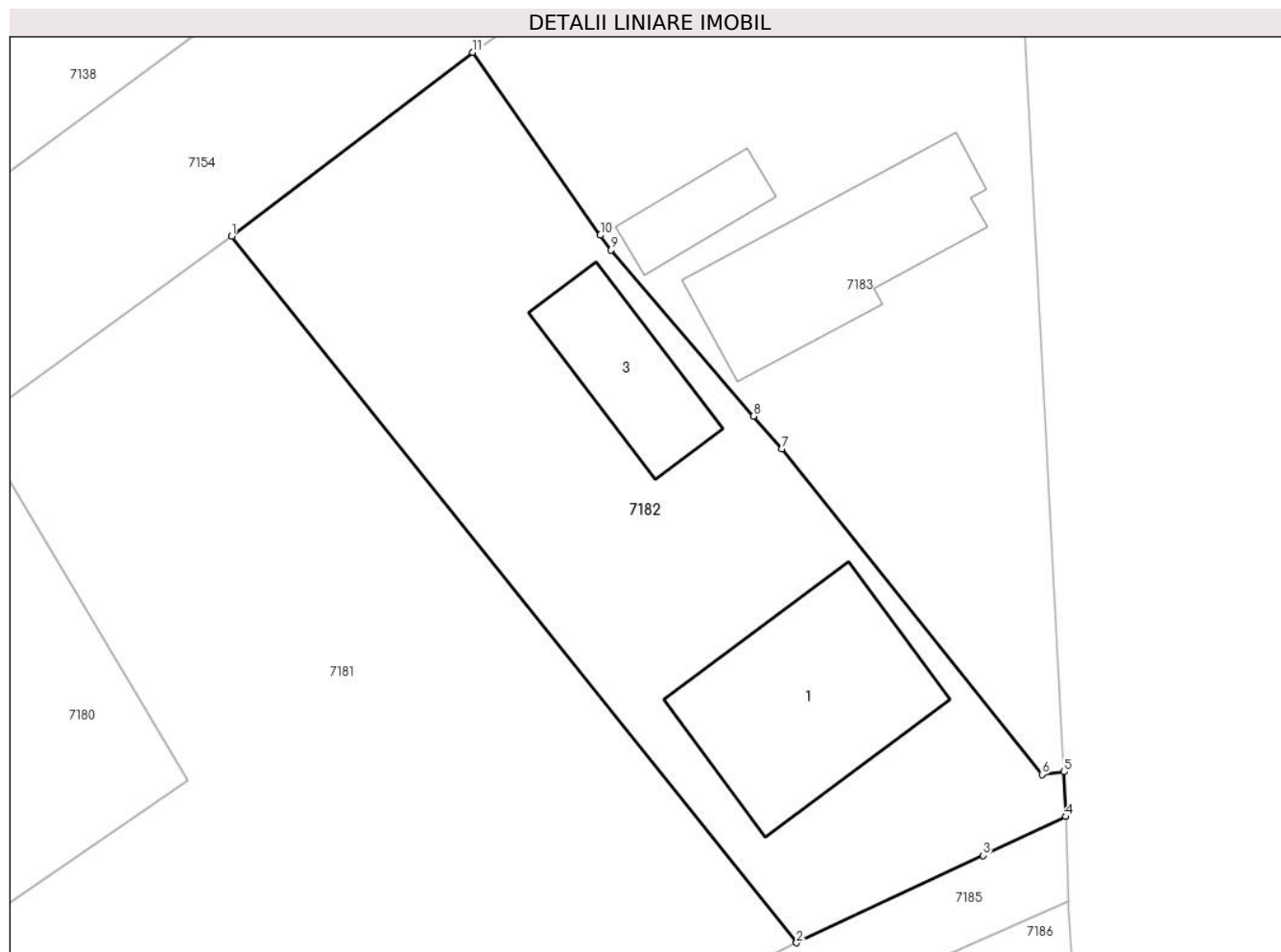
C. Partea III. SARCINI .

Inscrieri privind dezmembramintele dreptului de proprietate, drepturi reale de garanție și sarcini	Referințe
NU SUNT	

Anexa Nr. 1 La Partea I**Teren**

Nr cadastral	Suprafața (mp)*	Observații / Referințe
20134	Din acte: 856 Masurata: 778	

* Suprafața este determinată în planul de proiecție Stereo 70.

**Date referitoare la teren**

Crt	Categorie folosință	Intravilan	Suprafața (mp)	Tarla	Parcelă	Nr. topo	Observații / Referințe
1	curți constructii	DA	265	26	734	-	
2	arabil	DA	513	26	735, 736	-	

Date referitoare la construcții

Crt	Număr	Destinație construcție	Supraf. (mp)	Situație juridică	Observații / Referințe
A1.1	20134-C1	construcții de locuințe	111	Cu acte	Nr. niveluri:1; S. construita la sol:111 mp; S. construita desfasurata:111 mp;
A1.3		construcții anexa	49	Cu acte	Nr. niveluri:1; S. construita la sol:49 mp; S. construita desfasurata:49 mp;

Lungime Segmente

1) Valorile lungimilor segmentelor sunt obținute din proiecție în plan.

Punct început	X / Y	Punct sfârșit	X / Y	Lungime segment (** (m))
1	619.517,349 377.648,527	2	619.547,313 377.611,058	47.977
2	619.547,313 377.611,058	3	619.557,193 377.615,69	10.912

Punct început	X / Y	Punct sfârșit	X / Y	Lungime segment (** (m)
3	619.557,193 377.615,69	4	619.561,581 377.617,747	4.846
4	619.561,581 377.617,747	5	619.561,5 377.620,123	2.377
5	619.561,5 377.620,123	6	619.560,324 377.619,988	1.184
6	619.560,324 377.619,988	7	619.546,516 377.637,249	22.104
7	619.546,516 377.637,249	8	619.545,025 377.638,983	2.287
8	619.545,025 377.638,983	9	619.537,451 377.647,791	11.617
9	619.537,451 377.647,791	10	619.536,901 377.648,58	0.962
10	619.536,901 377.648,58	11	619.530,14 377.658,276	11.82
11	619.530,14 377.658,276	1	619.517,349 377.648,527	16.083

** Lungimile segmentelor sunt determinate în planul de proiecție Stereo 70 și sunt rotunjite la 1 milimetru.

*** Distanța dintre puncte este formată din segmente cumulate ce sunt mai mici decât valoarea 1 milimetru.

**DATE DESPRE IMOBILUL NR. 7183**

Oficiul de Cadastru și Publicitate Imobiliară PRAHOVA
Biroul de Cadastru și Publicitate Imobiliară Ploiești

A. Partea I. Descrierea imobilului

TEREN Intravilan

Adresa: Loc. Gradistea, Jud. Prahova

Nr. Crt	Nr cadastral Nr. topografic	Suprafața* (mp)	Observații / Referințe
A1	20731	Din acte: 855 Masurata: 892	Sector cadastral:12 Teren imprejmuit;

Construcții

Crt	Nr cadastral Nr. topografic	Adresa	Observații / Referințe
A1.1	20731-C1	Loc. Gradistea, Jud. Prahova	Nr. niveluri:1; S. construita la sol:93 mp; S. construita desfasurata:93 mp;
A1.2	20731-C2	Loc. Gradistea, Jud. Prahova	Nr. niveluri:1; S. construita la sol:24 mp; S. construita desfasurata:24 mp;

B. Partea II. Proprietari și acte

Inscrieri privitoare la dreptul de proprietate și alte drepturi reale		Referințe
73725 / 29/07/2016		
Act Notarial nr. 1775, din 27/07/2016 emis de NP IONITA ARISTITA ADINA;		
B3	Intabulare, drept de PROPRIETATEcumparare ca bun comun, dobandit prin Conventie, cota actuala 1/1, cota initiala 1/1 1) MINESCU CAROLINA 2) MINESCU ADRIAN EUGEN	A1
B4	Intabulare, drept de PROPRIETATEcumparare ca bun comun, dobandit prin Conventie, cota actuala 1/1, cota initiala 1/1 1) MINESCU CAROLINA 2) MINESCU ADRIAN EUGEN	A1.1, A1.2

C. Partea III. SARCINI .

Inscrieri privind dezmembramintele dreptului de proprietate, drepturi reale de garanție și sarcini	Referințe
NU SUNT	

Anexa Nr. 1 La Partea I**Teren**

Nr cadastral	Suprafața (mp)*	Observații / Referințe
20731	Din acte: 855 Masurata: 892	

* Suprafața este determinată în planul de proiecție Stereo 70.

**Date referitoare la teren**

Crt	Categorie folosință	Intra vilan	Suprafața (mp)	Tarla	Parcelă	Nr. topo	Observații / Referințe
1	curți constructii	DA	206	26	738	-	
2	arabil	DA	687	26	737, 739	-	

Date referitoare la construcții

Crt	Număr	Destinație construcție	Supraf. (mp)	Situație juridică	Observații / Referințe
A1.1	20731-C1	construcții de locuințe	93	Cu acte	Nr. niveluri:1; S. construita la sol:93 mp; S. construita desfasurata:93 mp;
A1.2	20731-C2	construcții anexa	24	Cu acte	Nr. niveluri:1; S. construita la sol:24 mp; S. construita desfasurata:24 mp;

Lungime Segmente

1) Valorile lungimilor segmentelor sunt obținute din proiecție în plan.

Punct început	X / Y	Punct sfârșit	X / Y	Lungime segment (** (m)
1	619.558,39 377.678,44	2	619.530,14 377.658,276	34.708
2	619.530,14 377.658,276	3	619.536,901 377.648,58	11.82

Punct început	X / Y	Punct sfârșit	X / Y	Lungime segment (** (m)
3	619.536,901 377.648,58	4	619.537,451 377.647,791	0.962
4	619.537,451 377.647,791	5	619.545,025 377.638,983	11.617
5	619.545,025 377.638,983	6	619.546,516 377.637,249	2.287
6	619.546,516 377.637,249	7	619.560,324 377.619,988	22.104
7	619.560,324 377.619,988	8	619.561,5 377.620,123	1.184
8	619.561,5 377.620,123	1	619.558,39 377.678,44	58.4

** Lungimile segmentelor sunt determinate în planul de proiecție Stereo 70 și sunt rotunjite la 1 milimetru.

*** Distanța dintre puncte este formată din segmente cumulate ce sunt mai mici decât valoarea 1 milimetru.

**DATE DESPRE IMOBILUL NR. 7184**

Oficiul de Cadastru și Publicitate Imobiliară PRAHOVA
Biroul de Cadastru și Publicitate Imobiliară Ploiești

A. Partea I. Descrierea imobilului

TEREN Intravilan

Adresa: Loc. Gradistea, Nr. 110, Jud. Prahova

Nr. Crt	Nr cadastral Nr. topografic	Suprafața* (mp)	Observații / Referințe
A1	26579	Din acte: 1.645 Masurata: 1.771	Sector cadastral:12 Teren imprejmuit;

Construcții

Crt	Nr cadastral Nr. topografic	Adresa	Observații / Referințe
A1.1	26579-C1	Loc. Gradistea, Nr. 110, Jud. Prahova	Nr. niveluri:1; S. construita la sol:81 mp; S. construita desfasurata:81 mp;
A1.2	26579-C2	Loc. Gradistea, Nr. 110, Jud. Prahova	Nr. niveluri:1; S. construita la sol:57 mp; S. construita desfasurata:57 mp;
A1.3	26579-C3	Loc. Gradistea, Nr. 110, Jud. Prahova	Nr. niveluri:1; S. construita la sol:21 mp; S. construita desfasurata:21 mp;

B. Partea II. Proprietari și acte

Inscrieri privitoare la dreptul de proprietate și alte drepturi reale		Referințe
95972 / 12/06/2023		
Act Notarial nr. 992, din 12/06/2023 emis de NP Dobre Dana;		
B5	Intabulare, drept de PROPRIETATEcumparare ca bun comun, dobandit prin Conventie, cota actuala 1/1, cota initiala 1/1 1) STICLARU MIHAI 2) GURAN PAULA ANDREEA	A1
B6	Intabulare, drept de PROPRIETATEcumparare ca bun comun, dobandit prin Conventie, cota actuala 1/1, cota initiala 1/1 1) STICLARU MIHAI 2) GURAN PAULA ANDREEA	A1.1, A1.2, A1.3

C. Partea III. SARCINI .

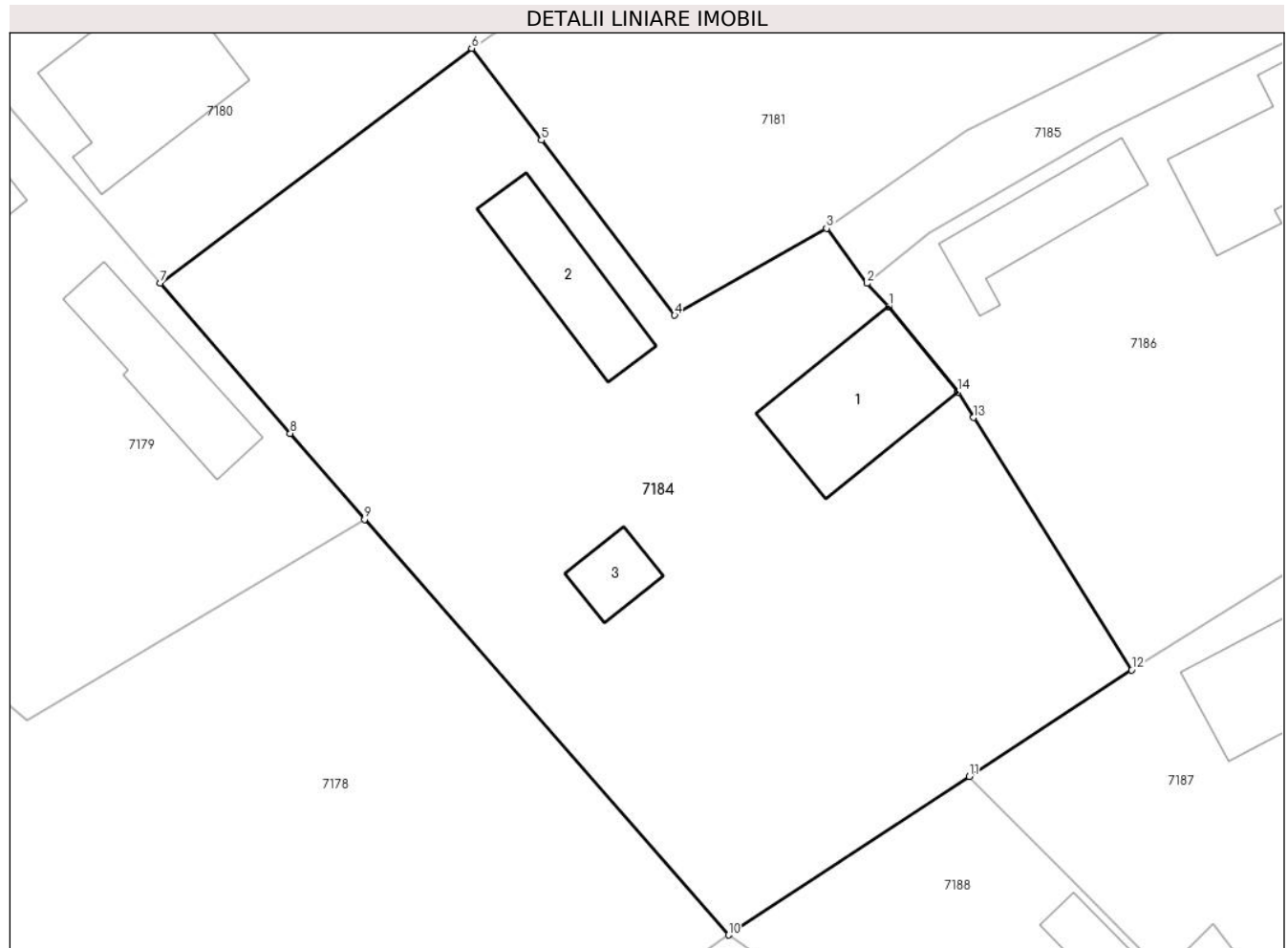
Inscrieri privind dezmembramintele dreptului de proprietate, drepturi reale de garanție și sarcini	Referințe
NU SUNT	

Anexa Nr. 1 La Partea I

Teren

Nr cadastral	Suprafața (mp)*	Observații / Referințe
26579	Din acte: 1.645 Masurata: 1.771	

* Suprafața este determinată în planul de proiecție Stereo 70.



Date referitoare la teren

Crt	Categorie folosință	Intravilan	Suprafața (mp)	Tarla	Parcelă	Nr. topo	Observații / Referințe
1	curți constructii	DA	357	26	741	-	
2	arabil	DA	1.413	26	740, 742	-	

Date referitoare la construcții

Crt	Număr	Destinație construcție	Supraf. (mp)	Situație juridică	Observații / Referințe
A1.1	26579-C1	construcții de locuințe	81	Cu acte	Nr. niveluri:1; S. construita la sol:81 mp; S. construita desfasurata:81 mp;
A1.2	26579-C2	construcții anexa	57	Cu acte	Nr. niveluri:1; S. construita la sol:57 mp; S. construita desfasurata:57 mp;
A1.3	26579-C3	construcții anexa	21	Cu acte	Nr. niveluri:1; S. construita la sol:21 mp; S. construita desfasurata:21 mp;

Lungime Segmente

1) Valorile lungimilor segmentelor sunt obținute din proiecție în plan.

Punct început	X / Y	Punct sfârșit	X / Y	Lungime segment (** (m)
1	619.526,832 377.591,87	2	619.525,417 377.593,407	2.089

Punct început	X / Y	Punct sfârșit	X / Y	Lungime segment (** (m)
2	619.525,417 377.593,407	3	619.522,747 377.597,023	4.495
3	619.522,747 377.597,023	4	619.512,728 377.591,299	11.539
4	619.512,728 377.591,299	5	619.503,943 377.602,843	14.507
5	619.503,943 377.602,843	6	619.499,335 377.608,899	7.61
6	619.499,335 377.608,899	7	619.478,806 377.593,431	25.704
7	619.478,806 377.593,431	8	619.487,368 377.583,511	13.104
8	619.487,368 377.583,511	9	619.492,269 377.577,834	7.5
9	619.492,269 377.577,834	10	619.516,268 377.550,428	36.429
10	619.516,268 377.550,428	11	619.532,161 377.560,878	19.021
11	619.532,161 377.560,878	12	619.542,859 377.567,912	12.803
12	619.542,859 377.567,912	13	619.532,441 377.584,557	19.636
13	619.532,441 377.584,557	14	619.531,397 377.586,226	1.969
14	619.531,397 377.586,226	1	619.526,832 377.591,87	7.259

** Lungimile segmentelor sunt determinate în planul de proiecție Stereo 70 și sunt rotunjite la 1 milimetru.

*** Distanța dintre puncte este formată din segmente cumulate ce sunt mai mici decât valoarea 1 milimetru.

**DATE DESPRE IMOBILUL NR. 7185**

Oficiul de Cadastru și Publicitate Imobiliară PRAHOVA
Biroul de Cadastru și Publicitate Imobiliară Ploiești

A. Partea I. Descrierea imobilului

TEREN Intravilan

Adresa: Loc. Gradistea, Jud. Prahova

Nr. Crt	Nr cadastral Nr. topografic	Suprafața* (mp)	Observații / Referințe
A1		Din acte: 300 Masurata: 179	Sector cadastral:12 Teren neimprejmuit;

B. Partea II. Proprietari și acte

Inscrieri privitoare la dreptul de proprietate și alte drepturi reale		Referințe
/		
Act Normativ nr. 251, din 21/04/2010 emis de GUVERNUL ROMANIEI;		
B1	Intabulare, drept de PROPRIETATE, dobandit prin Lege, cota actuala 1/1, cota initiala 1/1 1) COMUNA BOLDESTI GRADISTEA, CIF:2843760, DOMENIUL PUBLIC	A1

C. Partea III. SARCINI .

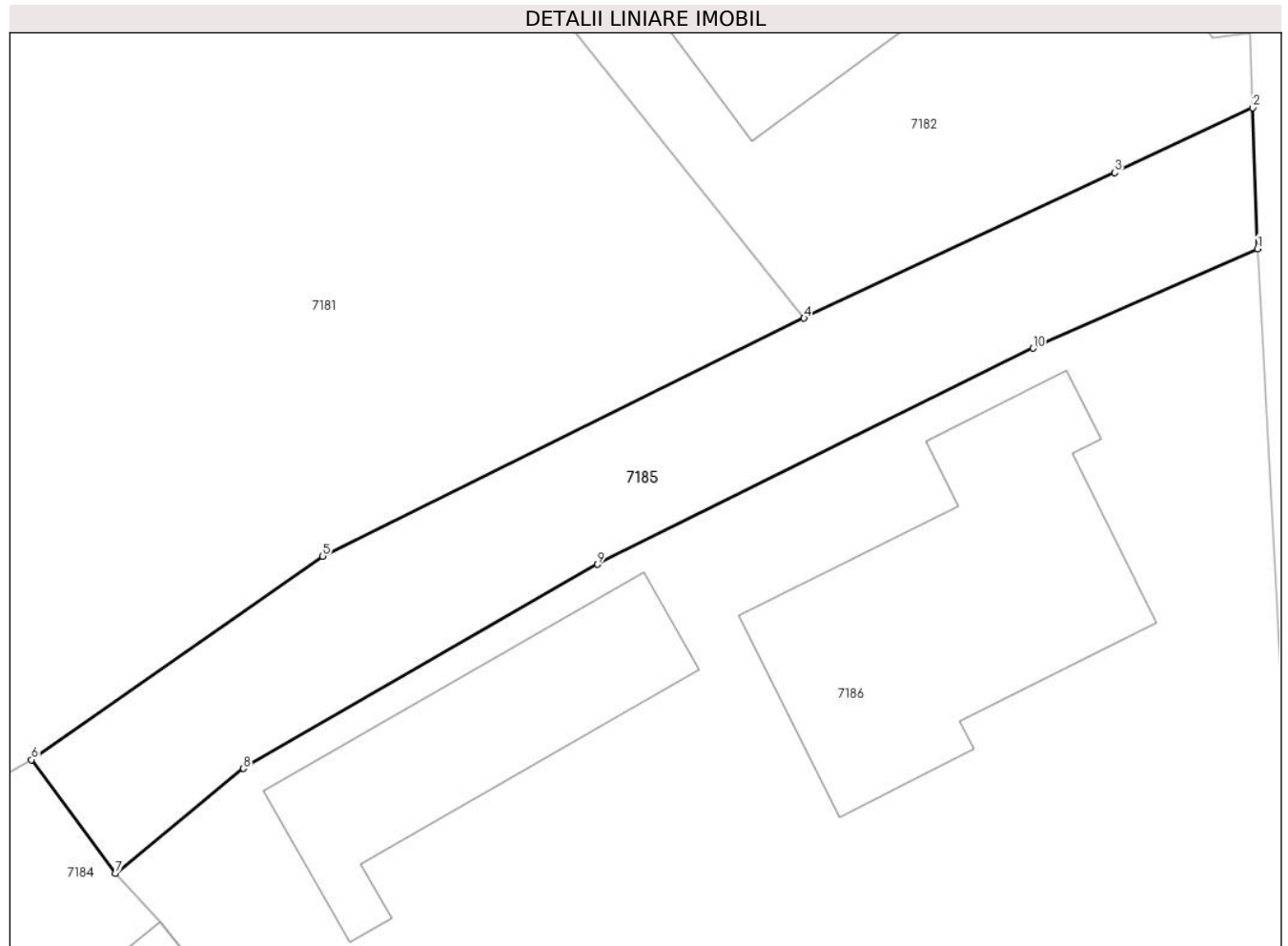
Inscrieri privind dezmembramintele dreptului de proprietate, drepturi reale de garanție și sarcini	Referințe
NU SUNT	

Anexa Nr. 1 La Partea I

Teren

Nr cadastral	Suprafața (mp)*	Observații / Referințe
	Din acte: 300 Masurata: 179	

* Suprafața este determinată în planul de proiecție Stereo 70.



Date referitoare la teren

Crt	Categorie folosință	Intra vilan	Suprafața (mp)	Tarla	Parcelă	Nr. topo	Observații / Referințe
1	drum	DA	179	26	DS 754	-	

Lungime Segmente

1) Valorile lungimilor segmentelor sunt obținute din proiecție în plan.

Punct început	X / Y	Punct sfârșit	X / Y	Lungime segment (** (m)
1	619.561,734 377.613,27	2	619.561,581 377.617,747	4.48
2	619.561,581 377.617,747	3	619.557,193 377.615,69	4.846
3	619.557,193 377.615,69	4	619.547,313 377.611,058	10.912
4	619.547,313 377.611,058	5	619.532,006 377.603,493	17.074
5	619.532,006 377.603,493	6	619.522,747 377.597,023	11.296

Punct început	X / Y	Punct sfârșit	X / Y	Lungime segment (** (m)
6	619.522,747 377.597,023	7	619.525,417 377.593,407	4.495
7	619.525,417 377.593,407	8	619.529,493 377.596,741	5.266
8	619.529,493 377.596,741	9	619.540,751 377.603,234	12.996
9	619.540,751 377.603,234	10	619.554,596 377.610,104	15.456
10	619.554,596 377.610,104	1	619.561,734 377.613,27	7.809

** Lungimile segmentelor sunt determinate în planul de proiecție Stereo 70 și sunt rotunjite la 1 milimetru.

*** Distanța dintre puncte este formată din segmente cumulate ce sunt mai mici decât valoarea 1 milimetru.

**DATE DESPRE IMOBILUL NR. 7186**

Oficiul de Cadastru și Publicitate Imobiliară PRAHOVA
Biroul de Cadastru și Publicitate Imobiliară Ploiești

A. Partea I. Descrierea imobilului

TEREN Intravilan

Adresa: Loc. Gradistea, Nr. 111, Jud. Prahova

Nr. Crt	Nr cadastral Nr. topografic	Suprafața* (mp)	Observații / Referințe
A1	20839	Din acte: 1.029 Maturata: 1.006	Sector cadastral:12 Teren imprejmuit;

Construcții

Crt	Nr cadastral Nr. topografic	Adresa	Observații / Referințe
A1.1	20839-C1	Loc. Gradistea, Nr. 111, Jud. Prahova	Nr. niveluri:1; S. construita la sol:89 mp; S. construita desfasurata:89 mp;
A1.2	20839-C2	Loc. Gradistea, Nr. 111, Jud. Prahova	Nr. niveluri:1; S. construita la sol:53 mp; S. construita desfasurata:53 mp;

B. Partea II. Proprietari și acte

Inscrieri privitoare la dreptul de proprietate și alte drepturi reale		Referințe
44184 / 18/05/2018		
Act Notarial nr. 191, din 11/07/2023 emis de NP STOICESCU ISABELA;		
B2	Intabulare, drept de PROPRIETATE, dobandit prin Succesiune, cota actuala 3/8, cota initiala 3/8 1) CĂTĂLIN MARIUS-MARIAN	A1
Act Administrativ nr. 1337, din 03/05/2018 emis de PRIMARIA COM BOLDESTI GRADISTEA (act notarial nr 52 din 20.02.2018, emis de NP CALIN MARIA;act normativ nr 34336 din 12.07.1995, emis de COMISIA JUDETEANA PENTRU STABILIREA DREPTULUI DE PROPRIETATE ASUPRA TERENURILOR JUD PRAHOVA;act administrativ nr 3 din 21.06.1979, emis de CONSILIUL POPULAR AL COM BOLDESTI GRADISTEA);		
B3	Intabulare, drept de PROPRIETATE, dobandit prin Succesiune, cota actuala 3/8, cota initiala 3/8 1) CATALIN ANCA	A1
B6	Intabulare, drept de PROPRIETATE, dobandit prin Succesiune, cota actuala 3/16, cota initiala 3/16 1) CĂTĂLIN MARIUS-MARIAN	A1.1, A1.2
B7	Intabulare, drept de PROPRIETATE, dobandit prin Succesiune, cota actuala 3/16, cota initiala 3/16 1) CATALIN ANCA	A1.1, A1.2
110765 / 12/07/2023		
Act Notarial nr. 191, din 11/07/2023 emis de NP STOICESCU ISABELA;		
B8	Intabulare, drept de PROPRIETATE, dobandit prin Succesiune, cota actuala 1/8, cota initiala 1/8 1) CĂTĂLIN MARIUS-MARIAN	A1
B9	Intabulare, drept de PROPRIETATE, dobandit prin Succesiune, cota actuala 1/8, cota initiala 1/8 1) CATALIN ANCA	A1
B10	Intabulare, drept de PROPRIETATE, dobandit prin Succesiune, cota actuala 5/16, cota initiala 5/16 1) CĂTĂLIN MARIUS-MARIAN	A1.1, A1.2
B11	Intabulare, drept de PROPRIETATE, dobandit prin Succesiune, cota actuala 5/16, cota initiala 5/16 1) CATALIN ANCA	A1.1, A1.2

C. Partea III. SARCINI .

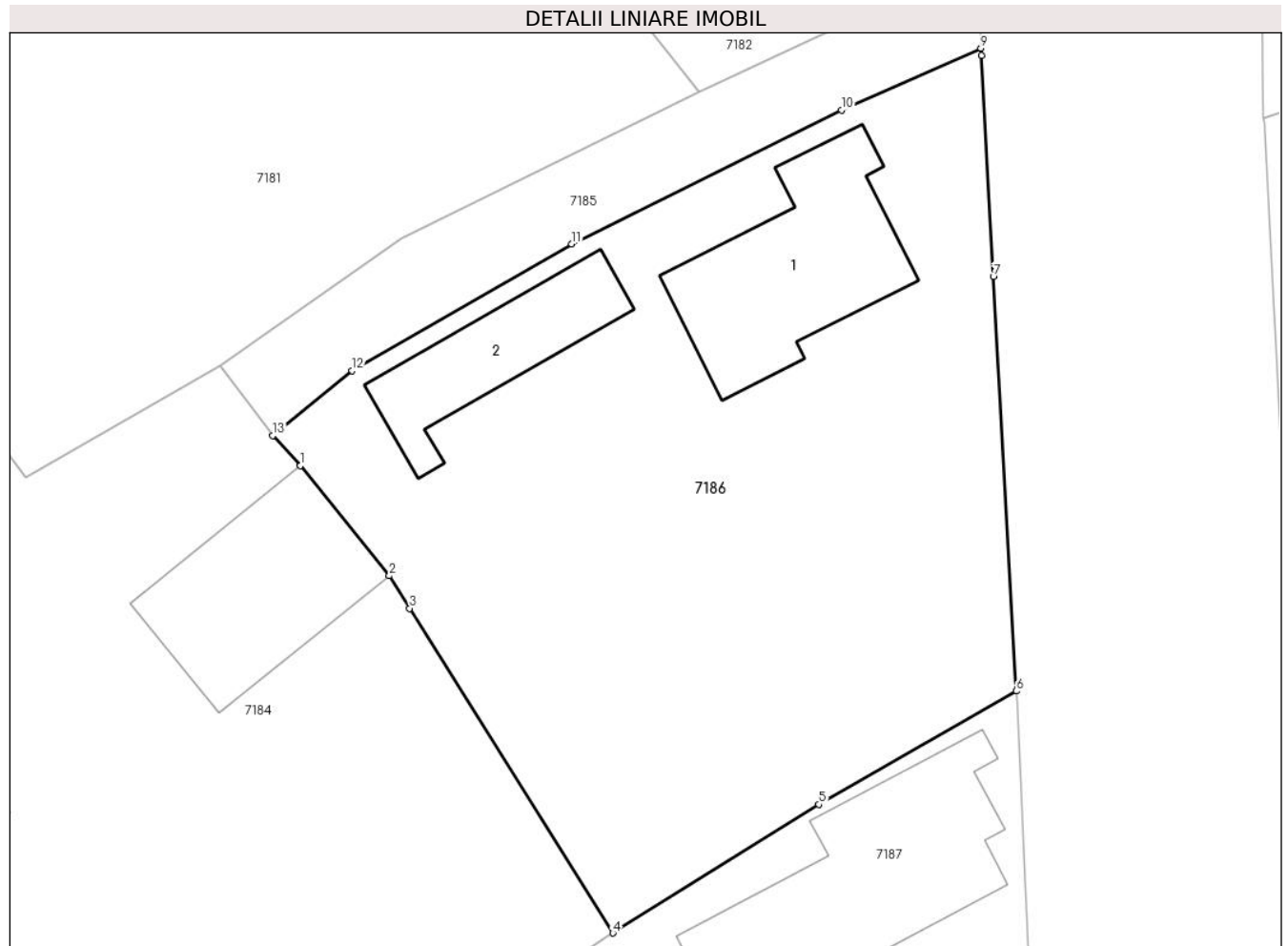
Inscrieri privind dezmembramintele dreptului de proprietate, drepturi reale de garanție și sarcini	Referințe
NU SUNT	

Anexa Nr. 1 La Partea I

Teren

Nr cadastral	Suprafața (mp)*	Observații / Referințe
20839	Din acte: 1.029 Masurata: 1.006	

* Suprafața este determinată în planul de proiecție Stereo 70.



Date referitoare la teren

Crt	Categorie folosință	Intra vilan	Suprafața (mp)	Tarla	Parcelă	Nr. topo	Observații / Referințe
1	curți constructii	DA	351	26	743	-	
2	arabil	DA	655	26	744, 745	-	

Date referitoare la construcții

Crt	Număr	Destinație construcție	Supraf. (mp)	Situație juridică	Observații / Referințe
A1.1	20839-C1	construcții de locuințe	89	Cu acte	Nr. niveluri:1; S. construita la sol:89 mp; S. construita desfasurata:89 mp;
A1.2	20839-C2	construcții anexa	53	Cu acte	Nr. niveluri:1; S. construita la sol:53 mp; S. construita desfasurata:53 mp;

Lungime Segmente

1) Valorile lungimilor segmentelor sunt obținute din proiecție în plan.

Punct început	X / Y	Punct sfârșit	X / Y	Lungime segment (** (m)
1	619.526,832 377.591,87	2	619.531,397 377.586,226	7.259
2	619.531,397 377.586,226	3	619.532,441 377.584,557	1.969

Punct început	X / Y	Punct sfârșit	X / Y	Lungime segment (** (m)
3	619.532,441 377.584,557	4	619.542,859 377.567,912	19.636
4	619.542,859 377.567,912	5	619.553,424 377.574,502	12.452
5	619.553,424 377.574,502	6	619.563,547 377.580,316	11.674
6	619.563,547 377.580,316	7	619.562,372 377.601,568	21.284
7	619.562,372 377.601,568	8	619.561,747 377.612,886	11.335
8	619.561,747 377.612,886	9	619.561,734 377.613,27	0.384
9	619.561,734 377.613,27	10	619.554,596 377.610,104	7.809
10	619.554,596 377.610,104	11	619.540,751 377.603,234	15.456
11	619.540,751 377.603,234	12	619.529,493 377.596,741	12.996
12	619.529,493 377.596,741	13	619.525,417 377.593,407	5.266
13	619.525,417 377.593,407	1	619.526,832 377.591,87	2.089

** Lungimile segmentelor sunt determinate în planul de proiecție Stereo 70 și sunt rotunjite la 1 milimetru.

*** Distanța dintre puncte este formată din segmente cumulate ce sunt mai mici decât valoarea 1 milimetru.

**DATE DESPRE IMOBILUL NR. 7187**

Oficiul de Cadastru și Publicitate Imobiliară PRAHOVA
Biroul de Cadastru și Publicitate Imobiliară Ploiești

A. Partea I. Descrierea imobilului

TEREN Intravilan

Adresa: Loc. Gradistea, Jud. Prahova

Nr. Crt	Nr cadastral Nr. topografic	Suprafața* (mp)	Observații / Referințe
A1		Din acte: 765 Masurata: 802	Sector cadastral:12 Teren imprejmuit;

Construcții

Crt	Nr cadastral Nr. topografic	Adresa	Observații / Referințe
A1.1		Loc. Gradistea, Jud. Prahova	Nr. niveluri:1; S. construita la sol:121 mp; S. construita desfasurata:121 mp;

B. Partea II. Proprietari și acte

Inscrieri privitoare la dreptul de proprietate și alte drepturi reale		Referințe
/		
Act Administrativ nr. 42616, din 21/06/1995 emis de CJSDPAT PRAHOVA;		
B1	Intabulare, drept de PROPRIETATE, dobandit prin Reconstituire, cota actuala 1/1, cota initiala 1/1 1) STOICA ANA	A1
Act Administrativ nr. 879, din 20/03/2024 emis de COMUNA BOLDESTI-GRADISTEA;		
B2	Intabulare, drept de PROPRIETATE, dobandit prin Lege, cota actuala 1/1, cota initiala 1/1 1) STOICA ANA	A1.1

C. Partea III. SARCINI .

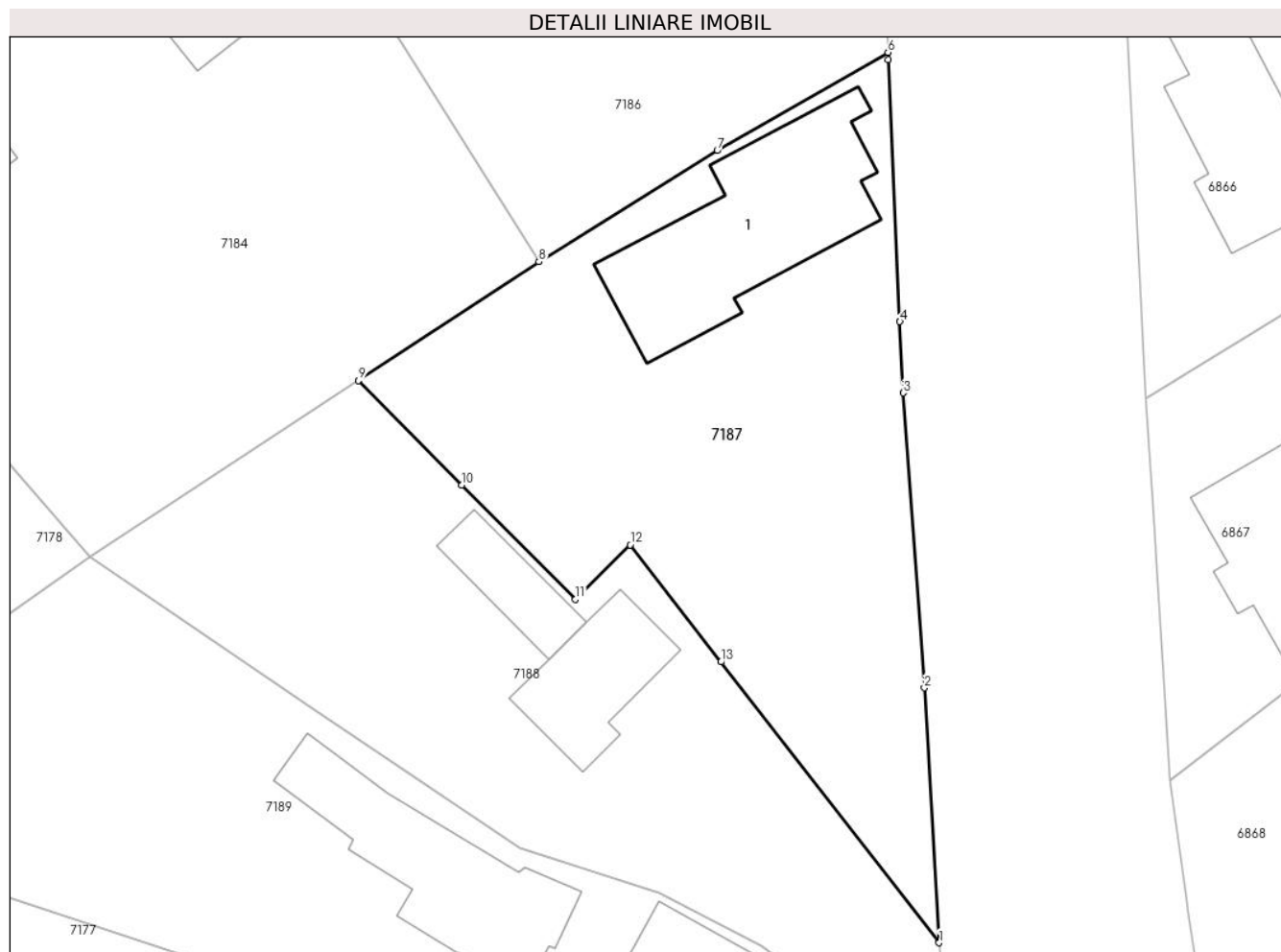
Inscrieri privind dezmembramintele dreptului de proprietate, drepturi reale de garanție și sarcini	Referințe
NU SUNT	

Anexa Nr. 1 La Partea I

Teren

Nr cadastral	Suprafața (mp)*	Observații / Referințe
	Din acte: 765 Masurata: 802	

* Suprafața este determinată în planul de proiecție Stereo 70.



Date referitoare la teren

Crt	Categorie folosință	Intra vilan	Suprafața (mp)	Tarla	Parcelă	Nr. topo	Observații / Referințe
1	curți constructii	DA	246	26	746	-	
2	arabil	DA	556	26	747	-	

Date referitoare la construcții

Crt	Număr	Destinație construcție	Supraf. (mp)	Situație juridică	Observații / Referințe
A1.1		construcții de locuințe	121	Cu acte	Nr. niveluri:1; S. construita la sol:121 mp; S. construita desfasurata:121 mp;

Lungime Segmente

1) Valorile lungimilor segmentelor sunt obținute din proiecție în plan.

Punct început	X / Y	Punct sfârșit	X / Y	Lungime segment (** (m)
1	619.566,569 377.527,569	2	619.565,698 377.542,667	15.123
2	619.565,698 377.542,667	3	619.564,435 377.560,144	17.523

Punct început	X / Y	Punct sfârșit	X / Y	Lungime segment (** (m)
3	619.564,435 377.560,144	4	619.564,25 377.564,363	4.223
4	619.564,25 377.564,363	5	619.563,571 377.579,876	15.528
5	619.563,571 377.579,876	6	619.563,547 377.580,316	0.441
6	619.563,547 377.580,316	7	619.553,424 377.574,502	11.674
7	619.553,424 377.574,502	8	619.542,859 377.567,912	12.452
8	619.542,859 377.567,912	9	619.532,161 377.560,878	12.803
9	619.532,161 377.560,878	10	619.538,303 377.554,691	8.718
10	619.538,303 377.554,691	11	619.545,024 377.547,921	9.54
11	619.545,024 377.547,921	12	619.548,266 377.551,139	4.568
12	619.548,266 377.551,139	13	619.553,649 377.544,208	8.776
13	619.553,649 377.544,208	1	619.566,569 377.527,569	21.066

** Lungimile segmentelor sunt determinate în planul de proiecție Stereo 70 și sunt rotunjite la 1 milimetru.

*** Distanța dintre puncte este formată din segmente cumulate ce sunt mai mici decât valoarea 1 milimetru.

**DATE DESPRE IMOBILUL NR. 7188**

Oficiul de Cadastru și Publicitate Imobiliară PRAHOVA
Biroul de Cadastru și Publicitate Imobiliară Ploiești

A. Partea I. Descrierea imobilului

TEREN Intravilan

Adresa: Loc. Gradistea, Jud. Prahova

Nr. Crt	Nr cadastral Nr. topografic	Suprafața* (mp)	Observații / Referințe
A1		Din acte: 693 Masurata: 718	Sector cadastral:12 Teren imprejmuit;

Construcții

Crt	Nr cadastral Nr. topografic	Adresa	Observații / Referințe
A1.1		Loc. Gradistea, Jud. Prahova	Nr. niveluri:1; S. construita la sol:50 mp; S. construita desfasurata:50 mp;
A1.2		Loc. Gradistea, Jud. Prahova	Nr. niveluri:1; S. construita la sol:29 mp; S. construita desfasurata:29 mp;

B. Partea II. Proprietari și acte

Inscrieri privitoare la dreptul de proprietate și alte drepturi reale		Referințe
/		
Act Administrativ nr. 22984, din 20/04/1995 emis de CJSDPAT PRAHOVA;		
B1	Intabulare, drept de PROPRIETATE, dobandit prin Reconstituire, cota actuala 1/1, cota initiala 1/1 1) TOMA FRUSINA	A1
Act Administrativ nr. 879, din 20/03/2024 emis de COMUNA BOLDESTI-GRADISTEA;		
B2	Intabulare, drept de PROPRIETATE, dobandit prin Lege, cota actuala 1/1, cota initiala 1/1 1) TOMA FRUSINA	A1.1, A1.2

C. Partea III. SARCINI .

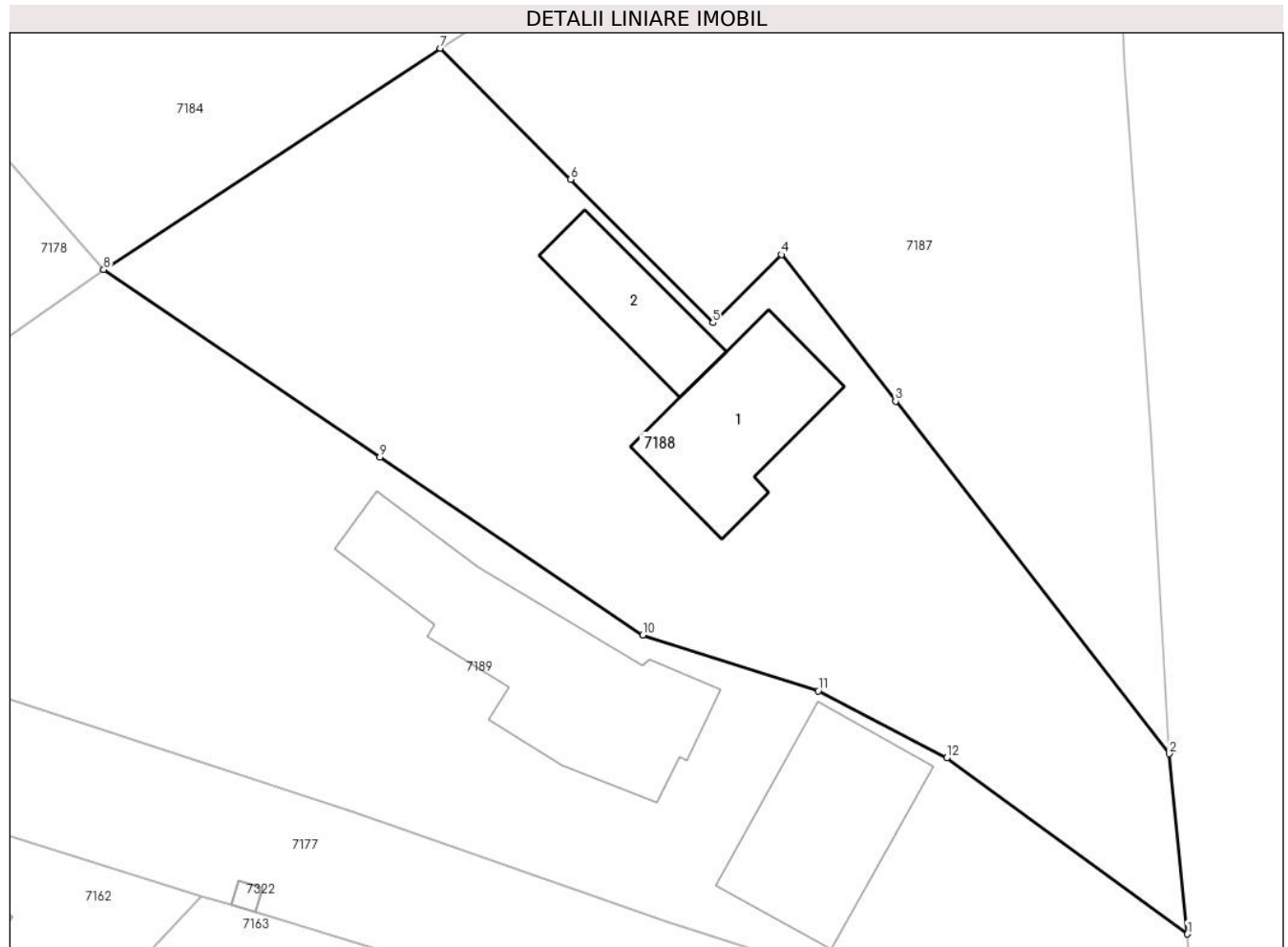
Inscrieri privind dezmembramintele dreptului de proprietate, drepturi reale de garanție și sarcini	Referințe
NU SUNT	

Anexa Nr. 1 La Partea I

Teren

Nr cadastral	Suprafața (mp)*	Observații / Referințe
	Din acte: 693 Masurata: 718	

* Suprafața este determinată în planul de proiecție Stereo 70.



Date referitoare la teren

Crt	Categorie folosință	Intra vilan	Suprafața (mp)	Tarla	Parcelă	Nr. topo	Observații / Referințe
1	curți constructii	DA	162	26	748	-	
2	arabil	DA	556	26	749.750	-	

Date referitoare la construcții

Crt	Număr	Destinație construcție	Supraf. (mp)	Situație juridică	Observații / Referințe
A1.1		construcții de locuințe	50	Cu acte	Nr. niveluri:1; S. construita la sol:50 mp; S. construita desfasurata:50 mp;
A1.2		construcții anexa	29	Cu acte	Nr. niveluri:1; S. construita la sol:29 mp; S. construita desfasurata:29 mp;

Lungime Segmente

1) Valorile lungimilor segmentelor sunt obținute din proiecție în plan.

Punct început	X / Y	Punct sfârșit	X / Y	Lungime segment (** (m)
1	619.567,422 377.519,062	2	619.566,569 377.527,569	8.55
2	619.566,569 377.527,569	3	619.553,649 377.544,208	21.066

Punct început	X / Y	Punct sfârșit	X / Y	Lungime segment (** (m)
3	619.553,649 377.544,208	4	619.548,266 377.551,139	8.776
4	619.548,266 377.551,139	5	619.545,024 377.547,921	4.568
5	619.545,024 377.547,921	6	619.538,303 377.554,691	9.54
6	619.538,303 377.554,691	7	619.532,161 377.560,878	8.718
7	619.532,161 377.560,878	8	619.516,268 377.550,428	19.021
8	619.516,268 377.550,428	9	619.529,314 377.541,586	15.76
9	619.529,314 377.541,586	10	619.541,715 377.533,181	14.981
10	619.541,715 377.533,181	11	619.549,994 377.530,544	8.689
11	619.549,994 377.530,544	12	619.556,064 377.527,372	6.849
12	619.556,064 377.527,372	1	619.567,422 377.519,062	14.073

** Lungimile segmentelor sunt determinate în planul de proiecție Stereo 70 și sunt rotunjite la 1 milimetru.

*** Distanța dintre puncte este formată din segmente cumulate ce sunt mai mici decât valoarea 1 milimetru.

**DATE DESPRE IMOBILUL NR. 7189**

Oficiul de Cadastru și Publicitate Imobiliară PRAHOVA
Biroul de Cadastru și Publicitate Imobiliară Ploiești

A. Partea I. Descrierea imobilului

TEREN Intravilan

Adresa: Loc. Gradistea, Jud. Prahova

Nr. Crt	Nr cadastral Nr. topografic	Suprafața* (mp)	Observații / Referințe
A1	24011	Din acte: 919 Masurata: 962	Sector cadastral:12 Teren imprejmuit;

Construcții

Crt	Nr cadastral Nr. topografic	Adresa	Observații / Referințe
A1.1	24011-C1	Loc. Gradistea, Nr. 114, Jud. Prahova	Nr. niveluri:1; S. construita la sol:62 mp; S. construita desfasurata:64 mp;
A1.2	24011-C2	Loc. Gradistea, Nr. 114, Jud. Prahova	Nr. niveluri:1; S. construita la sol:91 mp; S. construita desfasurata:91 mp;

B. Partea II. Proprietari și acte

Inscrieri privitoare la dreptul de proprietate și alte drepturi reale		Referințe
20359 / 15/02/2021		
Act Administrativ nr. 394, din 04/02/2021 emis de PRIMARIA BOLDESTI GRADISTEA (act administrativ nr 42620 din 27.06.1995, emis de COMISIA JUDETEANA PRAHOVA;act administrativ nr 394 din 04.02.2021, emis de PRIMARIA BOLDESTI SCAENI;act notarial nr 159 din 29.01.1987, emis de NOTARIATUL DE STAT PRAHOVA; act administrativ nr 42620 din 27.06.1995, emis de PRIMARIA BOLDESTI SCAENI;act notarial nr 4 din 16.01.2020, emis de NP STOICESCU ISABELA);		
B1	Intabulare, drept de PROPRIETATE, dobandit prin Succesiune, cota actuala 1/1, cota initiala 1/1 1) POPESCU POMPILIA	A1
B2	Intabulare, drept de PROPRIETATE, dobandit prin Succesiune, cota actuala 1/1, cota initiala 1/1 1) POPESCU POMPILIA	A1.1, A1.2
60786 / 25/04/2023		
Act Administrativ nr. 394, din 04/02/2021 emis de PRIMARIA BOLDESTI GRADISTEA (act administrativ nr 42620 din 27.06.1995, emis de COMISIA JUDETEANA PRAHOVA);		
B3	se indreapta eroarea materiala strecurata in cuprinsul incheierii numar 20359/2021 si in cuprinsul prezentei carti funciare in sensul ca adeverinta nr.394 a fost emisa la data de 04.02.2021 de catre PRIMARIA BOLDESTI GRADISTEA ,iar titlul de proprietate nr.42620 a fost emis la data de 27.05.1995 de catre COMISIA JUDETEANA PRAHOVA	A1, A1.1, A1.2

C. Partea III. SARCINI .

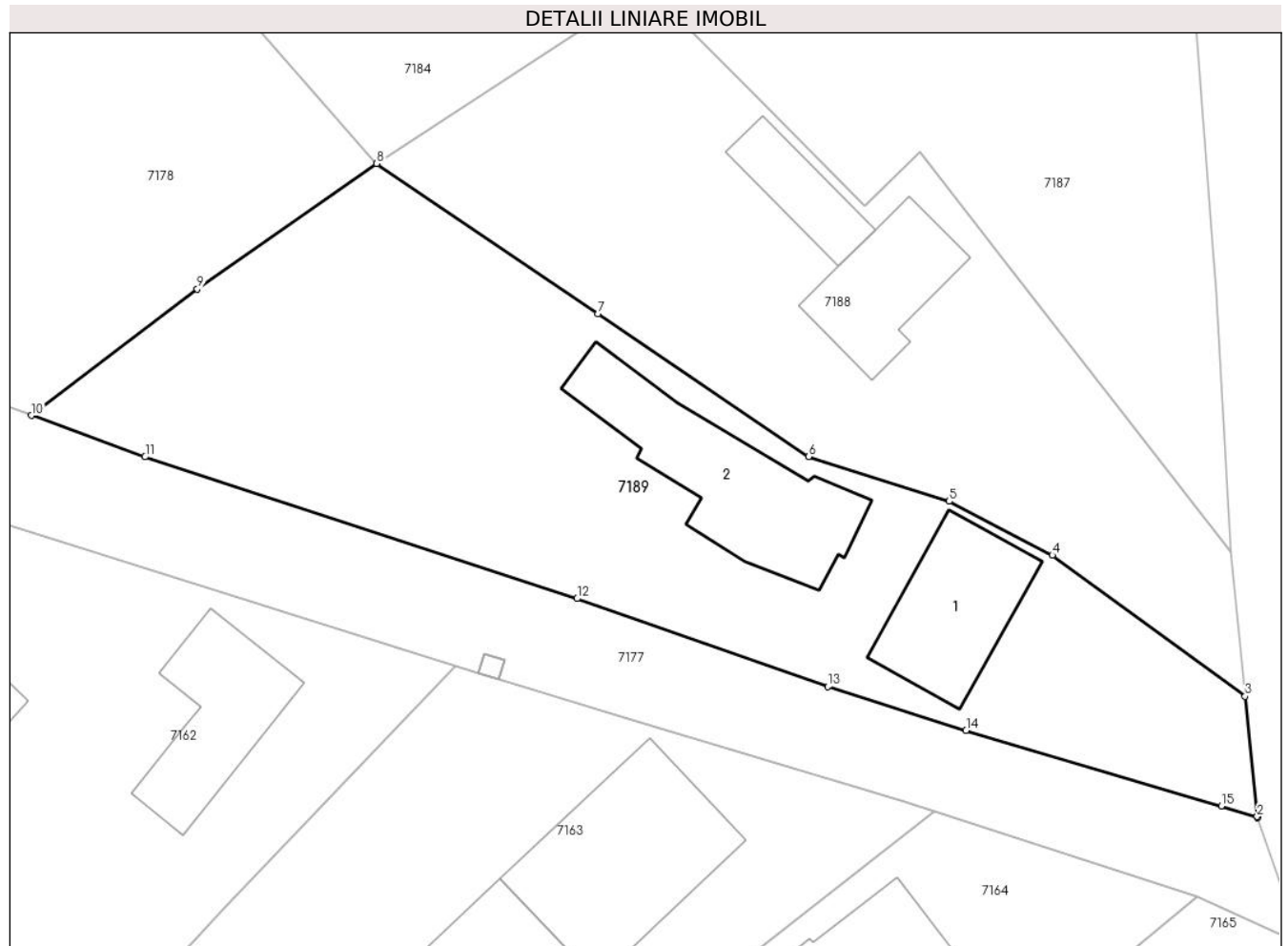
Inscrieri privind dezmembramintele dreptului de proprietate, drepturi reale de garanție și sarcini	Referințe
NU SUNT	

Anexa Nr. 1 La Partea I

Teren

Nr cadastral	Suprafața (mp)*	Observații / Referințe
24011	Din acte: 919 Masurata: 962	

* Suprafața este determinată în planul de proiecție Stereo 70.



Date referitoare la teren

Crt	Categorie folosință	Intra vilan	Suprafața (mp)	Tarla	Parcelă	Nr. topo	Observații / Referințe
1	curți constructii	DA	314	26	752	-	
2	arabil	DA	648	26	751. 753	-	

Date referitoare la construcții

Crt	Număr	Destinație construcție	Supraf. (mp)	Situație juridică	Observații / Referințe
A1.1	24011-C1	construcții de locuințe	Din acte: 64 Masurata: 62	Cu acte	Nr. niveluri:1; S. construita la sol:62 mp; S. construita desfasurata:64 mp;
A1.2	24011-C2	construcții anexa	91	Cu acte	Nr. niveluri:1; S. construita la sol:91 mp; S. construita desfasurata:91 mp;

Lungime Segmente

1) Valorile lungimilor segmentelor sunt obținute din proiecție în plan.

Punct început	X / Y	Punct sfârșit	X / Y	Lungime segment (** (m)
1	619.568,153 377.511,919	2	619.568,132 377.511,979	0.064
2	619.568,132 377.511,979	3	619.567,422 377.519,062	7.118

Punct început	X / Y	Punct sfârșit	X / Y	Lungime segment (** (m)
3	619.567,422 377.519,062	4	619.556,064 377.527,372	14.073
4	619.556,064 377.527,372	5	619.549,994 377.530,544	6.849
5	619.549,994 377.530,544	6	619.541,715 377.533,181	8.689
6	619.541,715 377.533,181	7	619.529,314 377.541,586	14.981
7	619.529,314 377.541,586	8	619.516,268 377.550,428	15.76
8	619.516,268 377.550,428	9	619.505,7 377.543,05	12.889
9	619.505,7 377.543,05	10	619.495,929 377.535,6	12.287
10	619.495,929 377.535,6	11	619.502,621 377.533,16	7.123
11	619.502,621 377.533,16	12	619.528,071 377.524,808	26.785
12	619.528,071 377.524,808	13	619.542,847 377.519,621	15.66
13	619.542,847 377.519,621	14	619.550,988 377.517,059	8.535
14	619.550,988 377.517,059	15	619.566,023 377.512,605	15.681
15	619.566,023 377.512,605	1	619.568,153 377.511,919	2.238

** Lungimile segmentelor sunt determinate în planul de proiecție Stereo 70 și sunt rotunjite la 1 milimetru.

*** Distanța dintre puncte este formată din segmente cumulate ce sunt mai mici decât valoarea 1 milimetru.

**DATE DESPRE IMOBILUL NR. 7190**

Oficiul de Cadastru și Publicitate Imobiliară PRAHOVA
Biroul de Cadastru și Publicitate Imobiliară Ploiești

A. Partea I. Descrierea imobilului

TEREN Intravilan

Adresa: Loc. Gradistea, Jud. Prahova

Nr. Crt	Nr cadastral Nr. topografic	Suprafața* (mp)	Observații / Referințe
A1	20797	Din acte: 2.275 Masurata: 2.308	Sector cadastral:12 Teren neimprejmuit;

B. Partea II. Proprietari și acte

Inscrieri privitoare la dreptul de proprietate și alte drepturi reale	Referințe
115974 / 20/12/2017	
Act Administrativ nr. 27, din 24/11/2017 emis de CONSILIUL LOCAL BOLDESTI GRADISTEA (act normativ nr 259 din 21.04.2010, emis de GUVERNUL ROMANIEI);	
B1	A1
Intabulare, drept de PROPRIETATE, dobandit prin Lege, cota actuala 1/1, cota initiala 1/1 1) COMUNA BOLDESTI GRADISTEA, CIF:2843760, (DOMENIU PUBLIC)	

C. Partea III. SARCINI .

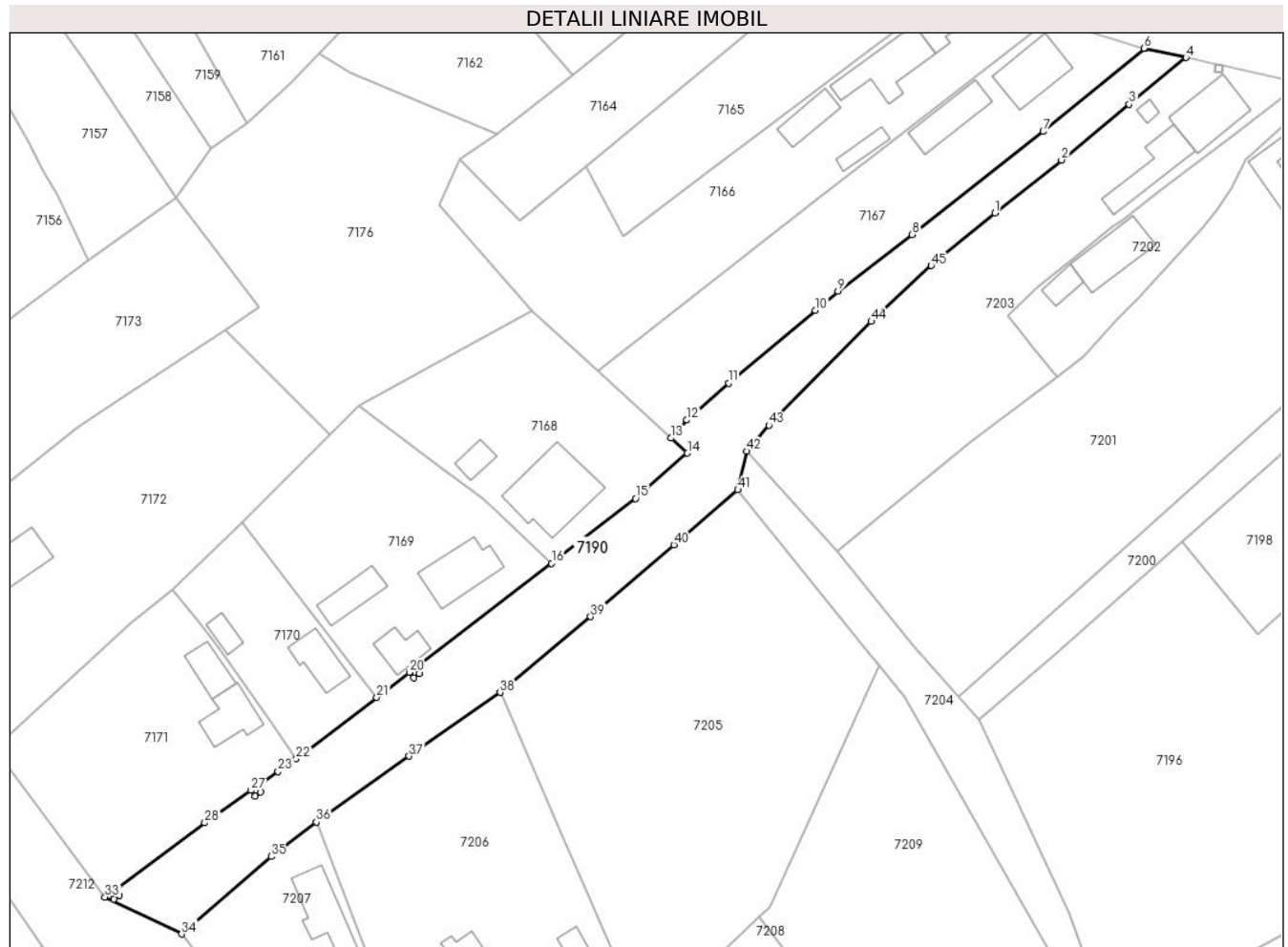
Inscrieri privind dezmembramintele dreptului de proprietate, drepturi reale de garanție și sarcini	Referințe
NU SUNT	

Anexa Nr. 1 La Partea I

Teren

Nr cadastral	Suprafața (mp)*	Observații / Referințe
20797	Din acte: 2.275 Masurata: 2.308	

* Suprafața este determinată în planul de proiecție Stereo 70.



Date referitoare la teren

Crt	Categorie folosință	Intra vilan	Suprafața (mp)	Tarla	Parcelă	Nr. topo	Observații / Referințe
1	drum	DA	2.308	25	DS 755	-	

Lungime Segmente

1) Valorile lungimilor segmentelor sunt obținute din proiecție în plan.

Punct început	X / Y	Punct sfârșit	X / Y	Lungime segment	Punct început	X / Y	Punct sfârșit	X / Y	Lungime segment	Punct început	X / Y	Punct sfârșit	X / Y	Lungime segment
1	619.579,131 377.451,826	2	619.590,865 377.461,127	14.973	2	619.590,865 377.461,127	3	619.602,769 377.470,926	15.418	3	619.602,769 377.470,926	4	619.612,747 377.479,139	12.923
4	619.612,747 377.479,139	5	619.605,57 377.480,743	7.354	5	619.605,57 377.480,743	6	619.605,427 377.480,786	0.149	6	619.605,427 377.480,786	7	619.587,644 377.466,127	23.046
7	619.587,644 377.466,127	8	619.564,597 377.448,036	29.299	8	619.564,597 377.448,036	9	619.551,587 377.438,055	16.398	9	619.551,587 377.438,055	10	619.547,609 377.434,666	5.226
10	619.547,609 377.434,666	11	619.532,321 377.421,882	19.929	11	619.532,321 377.421,882	12	619.524,969 377.415,402	9.8	12	619.524,969 377.415,402	13	619.522,182 377.412,218	4.231
13	619.522,182 377.412,218	14	619.525,103 377.409,558	3.951	14	619.525,103 377.409,558	15	619.515,972 377.401,605	12.109	15	619.515,972 377.401,605	16	619.501,203 377.390,172	18.677

Punct început	X / Y	Punct sfârșit	X / Y	Lungime segment	Punct început	X / Y	Punct sfârșit	X / Y	Lungime segment	Punct început	X / Y	Punct sfârșit	X / Y	Lungime segment
16	619.501,203 377.390,172	17	619.477,157 377.371,749	30.292	17	619.477,157 377.371,749	18	619.477,887 377.370,797	1.2	18	619.477,887 377.370,797	19	619.476,934 377.370,067	1.2
19	619.476,934 377.370,067	20	619.476,204 377.371,02	1.2	20	619.476,204 377.371,02	21	619.470,458 377.366,617	7.239	21	619.470,458 377.366,617	22	619.456,292 377.355,804	17.821
22	619.456,292 377.355,804	23	619.453,1 377.353,568	3.897	23	619.453,1 377.353,568	24	619.449,348 377.350,94	4.581	24	619.449,348 377.350,94	25	619.450,037 377.349,957	1.2
25	619.450,037 377.349,957	26	619.449,054 377.349,269	1.2	26	619.449,054 377.349,269	27	619.448,365 377.350,251	1.2	27	619.448,365 377.350,251	28	619.440,223 377.344,548	9.941
28	619.440,223 377.344,548	29	619.424,429 377.332,785	19.693	29	619.424,429 377.332,785	30	619.425,146 377.331,823	1.2	30	619.425,146 377.331,823	31	619.424,183 377.331,106	1.201
31	619.424,183 377.331,106	32	619.423,466 377.332,068	1.2	32	619.423,466 377.332,068	33	619.422,682 377.331,484	0.978	33	619.422,682 377.331,484	34	619.436,167 377.324,999	14.963
34	619.436,167 377.324,999	35	619.451,927 377.338,647	20.848	35	619.451,927 377.338,647	36	619.459,84 377.344,713	9.971	36	619.459,84 377.344,713	37	619.476,132 377.356,289	19.986
37	619.476,132 377.356,289	38	619.492,137 377.367,497	19.539	38	619.492,137 377.367,497	39	619.508,076 377.380,818	20.773	39	619.508,076 377.380,818	40	619.522,726 377.393,457	19.349
40	619.522,726 377.393,457	41	619.533,979 377.403,137	14.844	41	619.533,979 377.403,137	42	619.535,503 377.409,91	6.942	42	619.535,503 377.409,91	43	619.539,429 377.414,486	6.029
43	619.539,429 377.414,486	44	619.557,431 377.432,737	25.635	44	619.557,431 377.432,737	45	619.567,95 377.442,565	14.396	45	619.567,95 377.442,565	1	619.579,131 377.451,826	14.518

** Lungimile segmentelor sunt determinate în planul de proiecție Stereo 70 și sunt rotunjite la 1 milimetru.

*** Distanța dintre puncte este formată din segmente cumulate ce sunt mai mici decât valoarea 1 milimetru.

**DATE DESPRE IMOBILUL NR. 7191**

Oficiul de Cadastru și Publicitate Imobiliară PRAHOVA
Biroul de Cadastru și Publicitate Imobiliară Ploiești

A. Partea I. Descrierea imobilului

TEREN Intravilan

Adresa: Loc. Gradistea, Jud. Prahova

Nr. Crt	Nr cadastral Nr. topografic	Suprafața* (mp)	Observații / Referințe
A1		Din acte: 1.238 Masurata: 1.298	Sector cadastral:12 Teren imprejmuit;

Construcții

Crt	Nr cadastral Nr. topografic	Adresa	Observații / Referințe
A1.1		Loc. Gradistea, Jud. Prahova	Nr. niveluri:1; S. construita la sol:64 mp; S. construita desfasurata:64 mp;
A1.2		Loc. Gradistea, Jud. Prahova	Nr. niveluri:1; S. construita la sol:98 mp; S. construita desfasurata:98 mp;
A1.3		Loc. Gradistea, Jud. Prahova	Nr. niveluri:1; S. construita la sol:19 mp; S. construita desfasurata:19 mp;

B. Partea II. Proprietari și acte

Inscrieri privitoare la dreptul de proprietate și alte drepturi reale		Referințe
/		
Act Notarial nr. 599, din 10/05/2023 emis de BIN ILIE LOREDANA-IONELA;		
B1	Intabulare, drept de PROPRIETATE, dobandit prin lesire Din Indiviziune, cota actuala 1/1, cota initiala 1/1 1) JARNEA PETRE	A1, A1.1, A1.2, A1.3

C. Partea III. SARCINI .

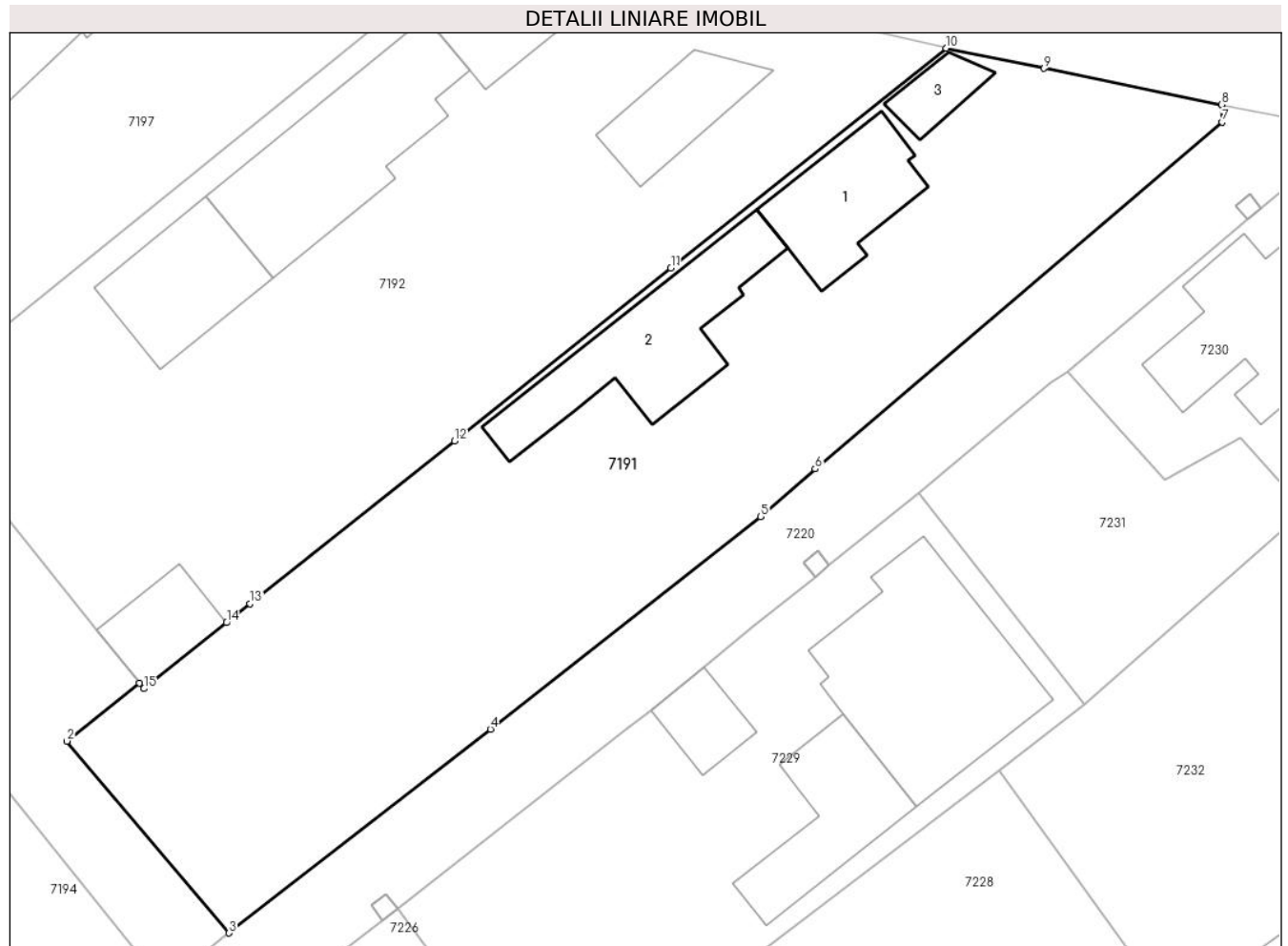
Inscrieri privind dezmembramintele dreptului de proprietate, drepturi reale de garanție și sarcini	Referințe
NU SUNT	

Anexa Nr. 1 La Partea I

Teren

Nr cadastral	Suprafața (mp)*	Observații / Referințe
	Din acte: 1.238 Masurata: 1.298	

* Suprafața este determinată în planul de proiecție Stereo 70.



Date referitoare la teren

Crt	Categorie folosință	Intra vilan	Suprafața (mp)	Tarla	Parcelă	Nr. topo	Observații / Referințe
1	curți constructii	DA	331	29	855	-	
2	arabil	DA	968	29	856, 857	-	

Date referitoare la construcții

Crt	Număr	Destinație construcție	Supraf. (mp)	Situație juridică	Observații / Referințe
A1.1		construcții de locuințe	64	Cu acte	Nr. niveluri:1; S. construita la sol:64 mp; S. construita desfasurata:64 mp;
A1.2		construcții anexa	98	Cu acte	Nr. niveluri:1; S. construita la sol:98 mp; S. construita desfasurata:98 mp;
A1.3		construcții anexa	19	Cu acte	Nr. niveluri:1; S. construita la sol:19 mp; S. construita desfasurata:19 mp;

Lungime Segmente

1) Valorile lungimilor segmentelor sunt obținute din proiecție în plan.

Punct început	X / Y	Punct sfârșit	X / Y	Lungime segment (** (m)
1	619.713,337 377.403,533	2	619.708,541 377.399,7	6.14

Punct început	X / Y	Punct sfârșit	X / Y	Lungime segment (** (m)
2	619.708,541 377.399,7	3	619.719,264 377.387,014	16.611
3	619.719,264 377.387,014	4	619.736,545 377.400,495	21.917
4	619.736,545 377.400,495	5	619.754,425 377.414,547	22.741
5	619.754,425 377.414,547	6	619.758,022 377.417,699	4.783
6	619.758,022 377.417,699	7	619.784,948 377.440,635	35.37
7	619.784,948 377.440,635	8	619.784,911 377.441,784	1.15
8	619.784,911 377.441,784	9	619.773,175 377.444,19	11.98
9	619.773,175 377.444,19	10	619.766,699 377.445,518	6.611
10	619.766,699 377.445,518	11	619.748,487 377.430,984	23.301
11	619.748,487 377.430,984	12	619.734,173 377.419,56	18.314
12	619.734,173 377.419,56	13	619.720,663 377.408,778	17.285
13	619.720,663 377.408,778	14	619.719,1 377.407,531	1.999
14	619.719,1 377.407,531	15	619.713,636 377.403,17	6.991
15	619.713,636 377.403,17	1	619.713,337 377.403,533	0.47

** Lungimile segmentelor sunt determinate în planul de proiecție Stereo 70 și sunt rotunjite la 1 milimetru.

*** Distanța dintre puncte este formată din segmente cumulate ce sunt mai mici decât valoarea 1 milimetru.



DATE DESPRE IMOBILUL NR. 7192

Oficiul de Cadastru și Publicitate Imobiliară PRAHOVA
Biroul de Cadastru și Publicitate Imobiliară Ploiești

A. Partea I. Descrierea imobilului

TEREN Intravilan

Nr. CF vechi:50
Nr. cadastral vechi:81

Adresa: Loc. Gradistea, Jud. Prahova

Nr. Crt	Nr cadastral Nr. topografic	Suprafața* (mp)	Observații / Referințe
A1	20220	Din acte: 1.260 Masurata: 1.463	Sector cadastral:12 Teren imprejmuit;

Construcții

Crt	Nr cadastral Nr. topografic	Adresa	Observații / Referințe
A1.1	20220-C1	Loc. Gradistea, Jud. Prahova	Nr. niveluri:1; S. construita la sol:119 mp; S. construita desfasurata:119 mp;
A1.2	20220-C2	Loc. Gradistea, Jud. Prahova	Nr. niveluri:1; S. construita la sol:91 mp; S. construita desfasurata:91 mp;
A1.3	20220-C3	Loc. Gradistea, Jud. Prahova	Nr. niveluri:1; S. construita la sol:67 mp; S. construita desfasurata:67 mp;
A1.4	20220-C4	Loc. Gradistea, Jud. Prahova	Nr. niveluri:1; S. construita la sol:35 mp; S. construita desfasurata:35 mp;
A1.5		Loc. Gradistea, Jud. Prahova	Nr. niveluri:1; S. construita la sol:46 mp; S. construita desfasurata:46 mp;

B. Partea II. Proprietari și acte

Inscrieri privitoare la dreptul de proprietate și alte drepturi reale		Referințe
394 / 05/06/2002		
Act Notarial nr. 1007, din 16/05/2002 emis de BNP NECULAE AURELIAN;		
B1	Intabulare, drept de PROPRIETATEcumparare ca bun comun, dobandit prin Conventie, cota actuala 1/1, cota initiala 1/1 1) MINEA VALENTIN 2) MINEA CATALINA-SILVIA OBSERVATII: (provenita din conversia CF 50)	A1, A1.1, A1.2, A1.3, A1.4
/		
Act Administrativ nr. 879, din 20/03/2024 emis de COMUNA BOLDESTI-GRADISTEA;		
B2	Intabulare, drept de PROPRIETATE, dobandit prin Lege, cota actuala 1/1, cota initiala 1/1 1) MINEA VALENTIN 2) MINEA CATALINA-SILVIA	A1.5

C. Partea III. SARCINI

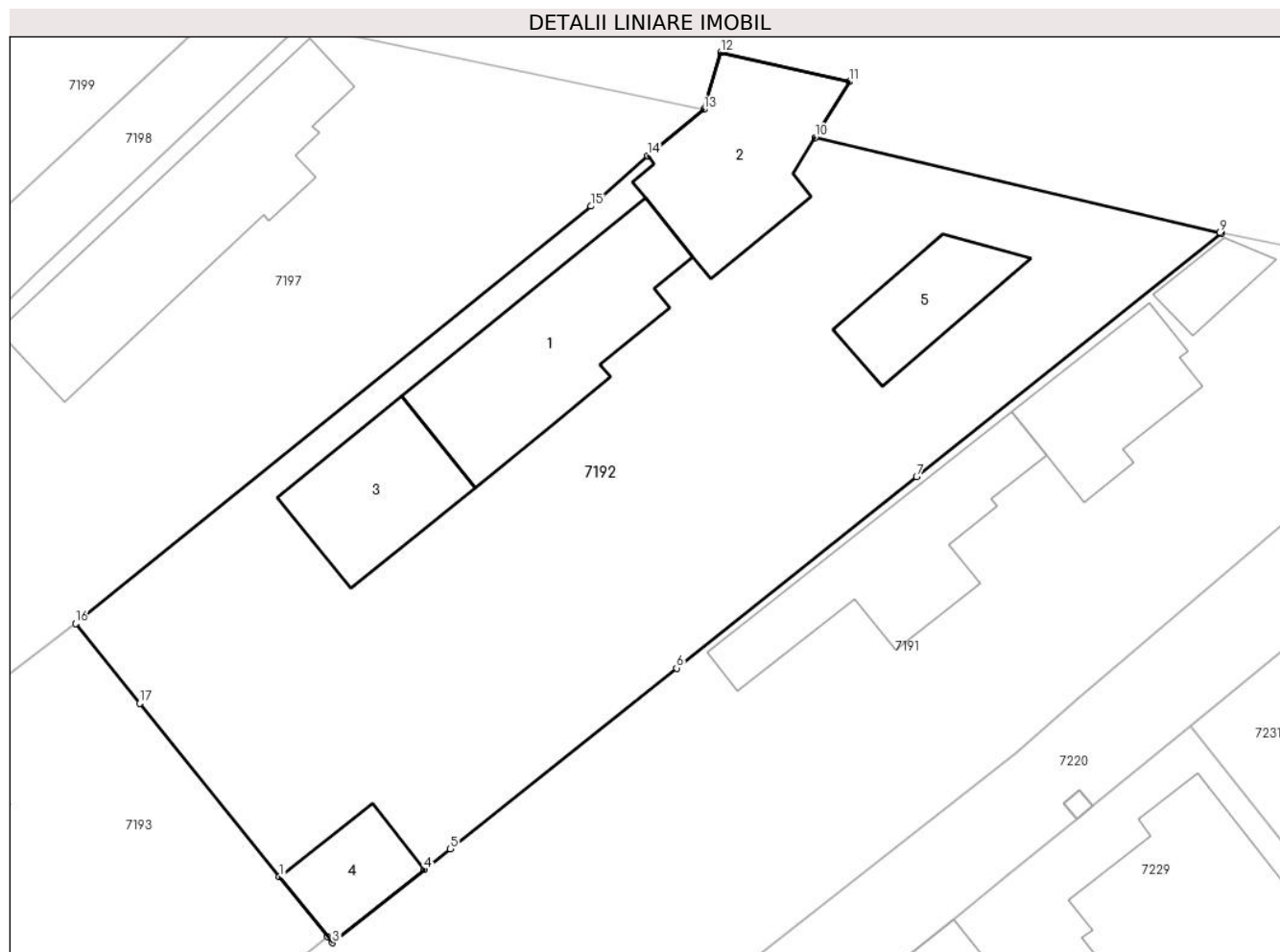
Inscrieri privind dezmembramintele dreptului de proprietate, drepturi reale de garanție și sarcini		Referințe
394 / 05/06/2002		
Act Notarial nr. 1007, din 26/05/2002 emis de BNP NECULAE AURELIAN;		
C1	Intabulare, drept de HABITATIEviagera cu notarea obligatiei de intretinere 1) MINEA ILINCA	A1.1, A1.2, A1.3, A1.4

Anexa Nr. 1 La Partea I

Teren

Nr cadastral	Suprafața (mp)*	Observații / Referințe
20220	Din acte: 1.260 Masurata: 1.463	

* Suprafața este determinată în planul de proiecție Stereo 70.



Date referitoare la teren

Crt	Categorie folosință	Intra vilan	Suprafața (mp)	Tarla	Parcelă	Nr. topo	Observații / Referințe
1	curți constructii	DA	835	29	860	-	
2	arabil	DA	628	29	858, 859	-	

Date referitoare la construcții

Crt	Număr	Destinație construcție	Supraf. (mp)	Situație juridică	Observații / Referințe
A1.1	20220-C1	construcții de locuințe	119	Cu acte	Nr. niveluri:1; S. construita la sol:119 mp; S. construita desfasurata:119 mp;
A1.2	20220-C2	construcții administrative și social culturale	91	Cu acte	Nr. niveluri:1; S. construita la sol:91 mp; S. construita desfasurata:91 mp;
A1.3	20220-C3	construcții anexa	67	Cu acte	Nr. niveluri:1; S. construita la sol:67 mp; S. construita desfasurata:67 mp;
A1.4	20220-C4	construcții anexa	35	Cu acte	Nr. niveluri:1; S. construita la sol:35 mp; S. construita desfasurata:35 mp;
A1.5		construcții anexa	46	Cu acte	Nr. niveluri:1; S. construita la sol:46 mp; S. construita desfasurata:46 mp;

Lungime Segmente

1) Valorile lungimilor segmentelor sunt obținute din proiecție în plan.

Punct început	X / Y	Punct sfârșit	X / Y	Lungime segment (** (m)
1	619.710,474 377.407,091	2	619.713,337 377.403,533	4.567
2	619.713,337 377.403,533	3	619.713,636 377.403,17	0.47
3	619.713,636 377.403,17	4	619.719,1 377.407,531	6.991
4	619.719,1 377.407,531	5	619.720,663 377.408,778	1.999
5	619.720,663 377.408,778	6	619.734,173 377.419,56	17.285
6	619.734,173 377.419,56	7	619.748,487 377.430,984	18.314
7	619.748,487 377.430,984	8	619.766,699 377.445,518	23.301
8	619.766,699 377.445,518	9	619.766,598 377.445,539	0.103
9	619.766,598 377.445,539	10	619.742,437 377.451,21	24.818
10	619.742,437 377.451,21	11	619.744,504 377.454,543	3.922
11	619.744,504 377.454,543	12	619.736,8 377.456,289	7.899
12	619.736,8 377.456,289	13	619.735,804 377.452,878	3.553
13	619.735,804 377.452,878	14	619.732,452 377.450,132	4.333
14	619.732,452 377.450,132	15	619.729,052 377.447,112	4.548
15	619.729,052 377.447,112	16	619.698,311 377.422,208	39.563
16	619.698,311 377.422,208	17	619.702,14 377.417,449	6.108
17	619.702,14 377.417,449	1	619.710,474 377.407,091	13.294

** Lungimile segmentelor sunt determinate în planul de proiecție Stereo 70 și sunt rotunjite la 1 milimetru.

*** Distanța dintre puncte este formată din segmente cumulate ce sunt mai mici decât valoarea 1 milimetru.

**DATE DESPRE IMOBILUL NR. 7193**

Oficiul de Cadastru și Publicitate Imobiliară PRAHOVA
Biroul de Cadastru și Publicitate Imobiliară Ploiești

A. Partea I. Descrierea imobilului

TEREN Intravilan

Adresa: Loc. Gradistea, Jud. Prahova

Nr. Crt	Nr cadastral Nr. topografic	Suprafața* (mp)	Observații / Referințe
A1		1.678	Sector cadastral:12 Teren imprejmuit;

Construcții

Crt	Nr cadastral Nr. topografic	Adresa	Observații / Referințe
A1.1		Loc. Gradistea, Jud. Prahova	Nr. niveluri:1; S. construita la sol:64 mp; S. construita desfasurata:64 mp;
A1.2		Loc. Gradistea, Jud. Prahova	Nr. niveluri:1; S. construita la sol:66 mp; S. construita desfasurata:66 mp;

B. Partea II. Proprietari și acte

Inscrieri privitoare la dreptul de proprietate și alte drepturi reale		Referințe
/		
Act Notarial nr. 1177, din 01/09/2023 emis de BIN ILIE LOREDANA IONELA;		
B1	Intabulare, drept de PROPRIETATE, dobandit prin lesire Din Indiviziune, cota actuala 1/1, cota initiala 1/1 1) CATESCU ADRIAN-VALENTIN	A1, A1.1, A1.2

C. Partea III. SARCINI .

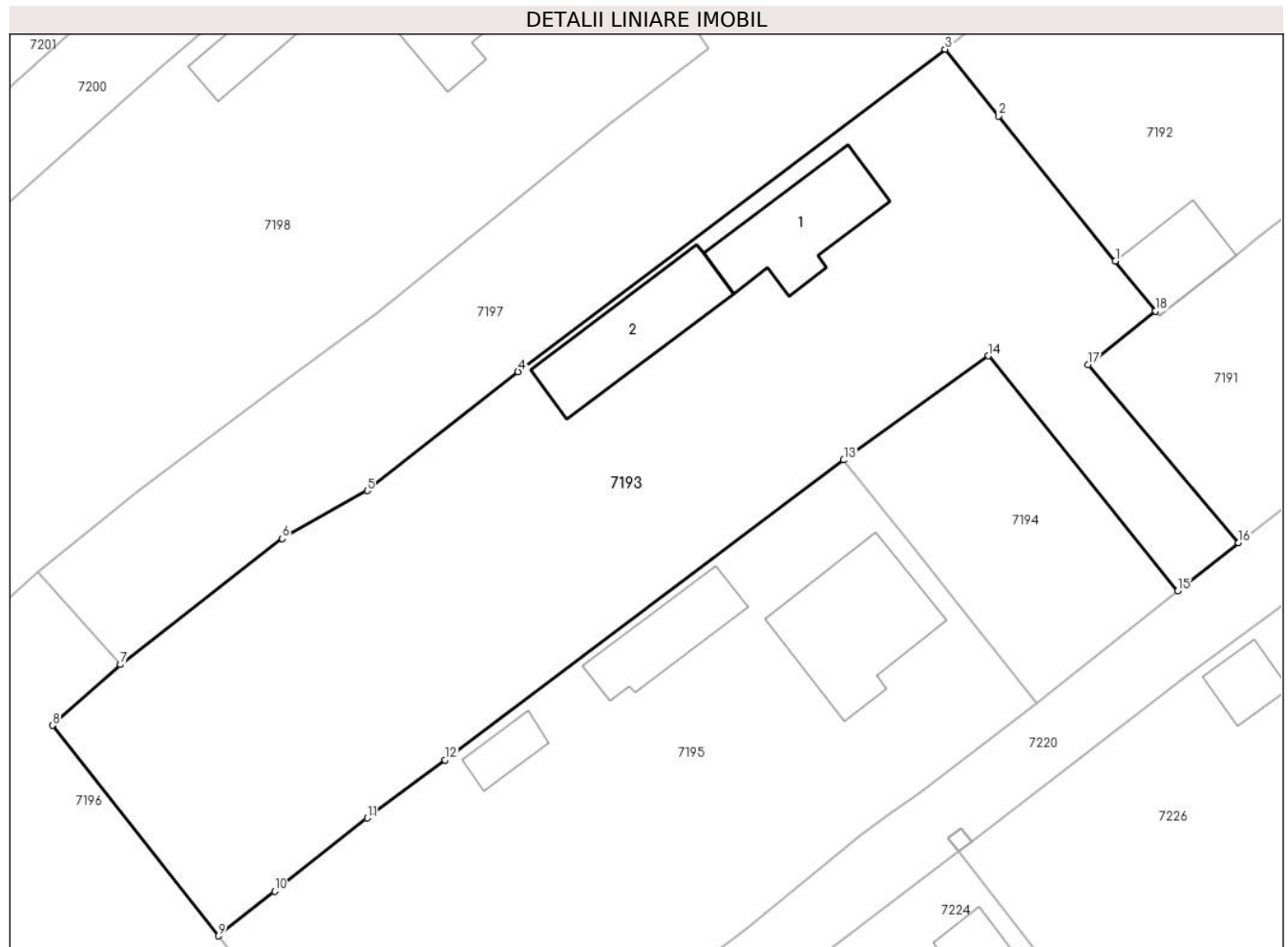
Inscrieri privind dezmembramintele dreptului de proprietate, drepturi reale de garanție și sarcini	Referințe
NU SUNT	

Anexa Nr. 1 La Partea I

Teren

Nr cadastral	Suprafața (mp)*	Observații / Referințe
	1.678	

* Suprafața este determinată în planul de proiecție Stereo 70.



Date referitoare la teren

Crt	Categorie folosință	Intra vilan	Suprafața (mp)	Tarla	Parcelă	Nr. topo	Observații / Referințe
1	curți construcții	DA	299	29	861	-	
2	arabil	DA	1.379	29	862	-	

Date referitoare la construcții

Crt	Număr	Destinație construcție	Supraf. (mp)	Situație juridică	Observații / Referințe
A1.1		construcții de locuințe	64	Cu acte	Nr. niveluri:1; S. construita la sol:64 mp; S. construita desfasurata:64 mp;
A1.2		construcții anexa	66	Cu acte	Nr. niveluri:1; S. construita la sol:66 mp; S. construita desfasurata:66 mp;

Lungime Segmente

1) Valorile lungimilor segmentelor sunt obținute din proiecție în plan.

Punct început	X / Y	Punct sfârșit	X / Y	Lungime segment (** (m))
1	619.710,474 377.407,091	2	619.702,14 377.417,449	13.294
2	619.702,14 377.417,449	3	619.698,311 377.422,208	6.108

Punct început	X / Y	Punct sfârșit	X / Y	Lungime segment (** (m)
3	619.698,311 377.422,208	4	619.667,818 377.399,209	38.194
4	619.667,818 377.399,209	5	619.657,052 377.390,721	13.71
5	619.657,052 377.390,721	6	619.650,98 377.387,304	6.967
6	619.650,98 377.387,304	7	619.639,432 377.378,311	14.637
7	619.639,432 377.378,311	8	619.634,572 377.373,983	6.508
8	619.634,572 377.373,983	9	619.646,435 377.358,959	19.143
9	619.646,435 377.358,959	10	619.650,458 377.362,14	5.129
10	619.650,458 377.362,14	11	619.657,064 377.367,363	8.421
11	619.657,064 377.367,363	12	619.662,599 377.371,519	6.922
12	619.662,599 377.371,519	13	619.691,079 377.392,904	35.615
13	619.691,079 377.392,904	14	619.701,395 377.400,338	12.716
14	619.701,395 377.400,338	15	619.714,92 377.383,566	21.546
15	619.714,92 377.383,566	16	619.719,264 377.387,014	5.546
16	619.719,264 377.387,014	17	619.708,541 377.399,7	16.611
17	619.708,541 377.399,7	18	619.713,337 377.403,533	6.14
18	619.713,337 377.403,533	1	619.710,474 377.407,091	4.567

** Lungimile segmentelor sunt determinate în planul de proiecție Stereo 70 și sunt rotunjite la 1 milimetru.

*** Distanța dintre puncte este formată din segmente cumulate ce sunt mai mici decât valoarea 1 milimetru.

**DATE DESPRE IMOBILUL NR. 7194**

Oficiul de Cadastru și Publicitate Imobiliară PRAHOVA
Biroul de Cadastru și Publicitate Imobiliară Ploiești

A. Partea I. Descrierea imobilului

TEREN Intravilan

Adresa: Loc. Gradistea, Jud. Prahova

Nr. Crt	Nr cadastral Nr. topografic	Suprafața* (mp)	Observații / Referințe
A1	24031	Din acte: 264 Masurata: 279	Sector cadastral:12 Teren imprejmuit;

B. Partea II. Proprietari și acte

Inscrieri privitoare la dreptul de proprietate și alte drepturi reale	Referințe
135661 / 28/09/2021	
Act Administrativ nr. 40075, din 19/06/1995 emis de COMISIA JUDETEANA PRAHOVA (TP ; act administrativ nr 2951 din 30.08.2021, emis de Primaria Boldesti-Gradistea);	
B1	A1
Intabulare, drept de PROPRIETATE, dobandit prin Reconstituire, cota actuala 1/1, cota initiala 1/1 1) JUGĂNARU GHE VERGINA	

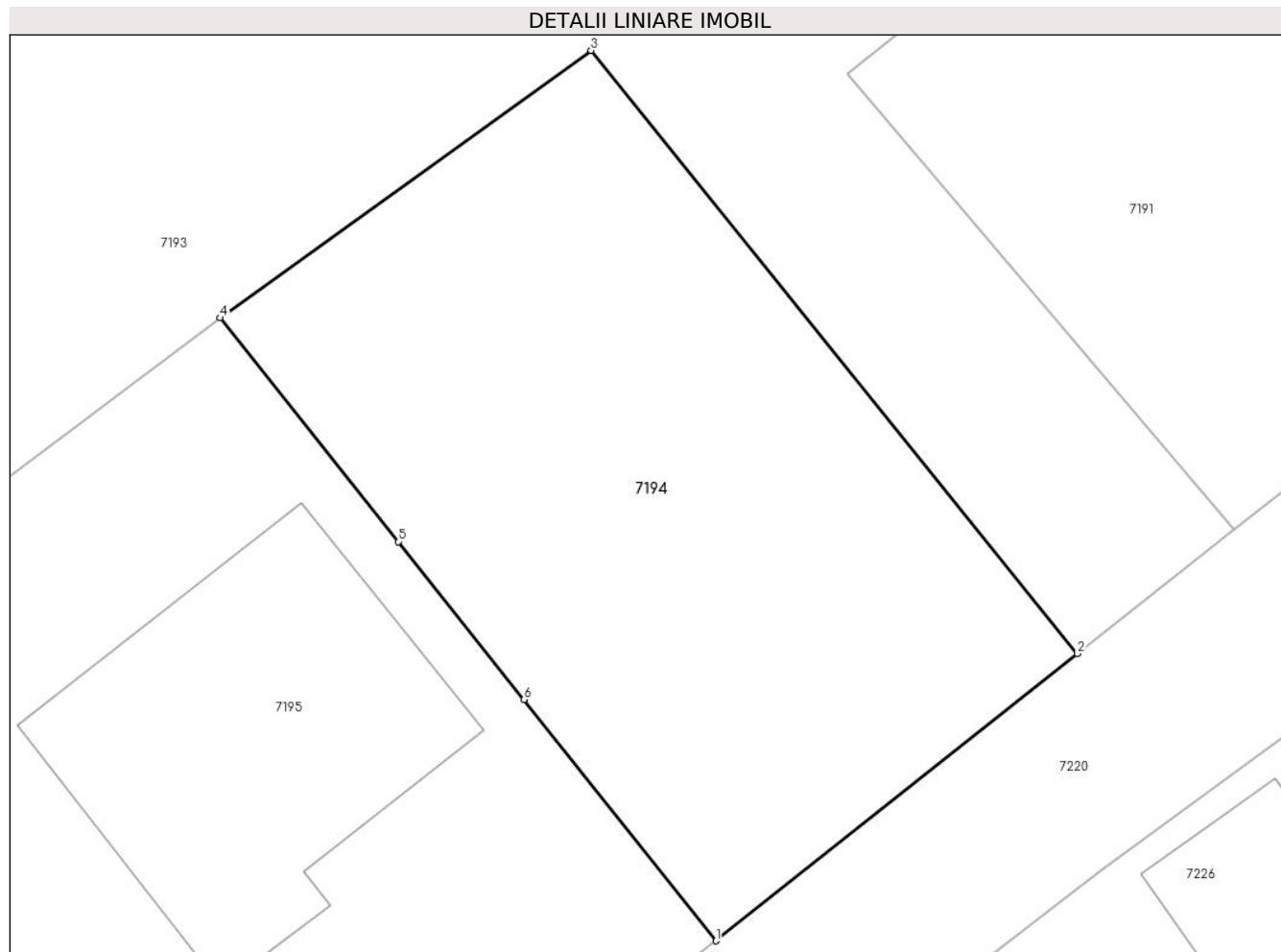
C. Partea III. SARCINI .

Inscrieri privind dezmembramintele dreptului de proprietate, drepturi reale de garanție și sarcini	Referințe
NU SUNT	

Anexa Nr. 1 La Partea I**Teren**

Nr cadastral	Suprafața (mp)*	Observații / Referințe
24031	Din acte: 264 Masurata: 279	

* Suprafața este determinată în planul de proiecție Stereo 70.

**Date referitoare la teren**

Crt	Categorie folosință	Intra vilan	Suprafața (mp)	Tarla	Parcelă	Nr. topo	Observații / Referințe
1	curți constructii	DA	47	29	864	-	
2	arabil	DA	232	29	863	-	

Lungime Segmente

1) Valorile lungimilor segmentelor sunt obținute din proiecție în plan.

Punct început	X / Y	Punct sfârșit	X / Y	Lungime segment (** (m))
1	619.704,874 377.375,582	2	619.714,92 377.383,566	12.832
2	619.714,92 377.383,566	3	619.701,395 377.400,338	21.546
3	619.701,395 377.400,338	4	619.691,079 377.392,904	12.716
4	619.691,079 377.392,904	5	619.696,034 377.386,682	7.954

Punct început	X / Y	Punct sfârșit	X / Y	Lungime segment (** (m)
5	619.696,034 377.386,682	6	619.699,533 377.382,289	5.616
6	619.699,533 377.382,289	1	619.704,874 377.375,582	8.574

** Lungimile segmentelor sunt determinate în planul de proiecție Stereo 70 și sunt rotunjite la 1 milimetru.

*** Distanța dintre puncte este formată din segmente cumulate ce sunt mai mici decât valoarea 1 milimetru.

**DATE DESPRE IMOBILUL NR. 7195**

Oficiul de Cadastru și Publicitate Imobiliară PRAHOVA
Biroul de Cadastru și Publicitate Imobiliară Ploiești

A. Partea I. Descrierea imobilului

TEREN Intravilan

Adresa: Loc. Gradistea, Jud. Prahova

Nr. Crt	Nr cadastral Nr. topografic	Suprafața* (mp)	Observații / Referințe
A1		1.251	Sector cadastral:12 Teren imprejmuit;

Construcții

Crt	Nr cadastral Nr. topografic	Adresa	Observații / Referințe
A1.1		Loc. Gradistea, Jud. Prahova	Nr. niveluri:1; S. construita la sol:86 mp; S. construita desfasurata:86 mp;
A1.2		Loc. Gradistea, Jud. Prahova	Nr. niveluri:1; S. construita la sol:44 mp; S. construita desfasurata:44 mp;
A1.3		Loc. Gradistea, Jud. Prahova	Nr. niveluri:1; S. construita la sol:16 mp; S. construita desfasurata:16 mp;

B. Partea II. Proprietari și acte

Inscrieri privitoare la dreptul de proprietate și alte drepturi reale		Referințe
/		
Hotarare Judecatoreasca nr. 870, din 09/06/2023 emis de JUDECATORIA MIZIL;		
B1	Intabulare, drept de PROPRIETATE, dobandit prin Hotarare Judecatoreasca, cota actuala 1/1, cota initiala 1/1 1) PODGOREANU IULIANA	A1, A1.1, A1.2, A1.3

C. Partea III. SARCINI .

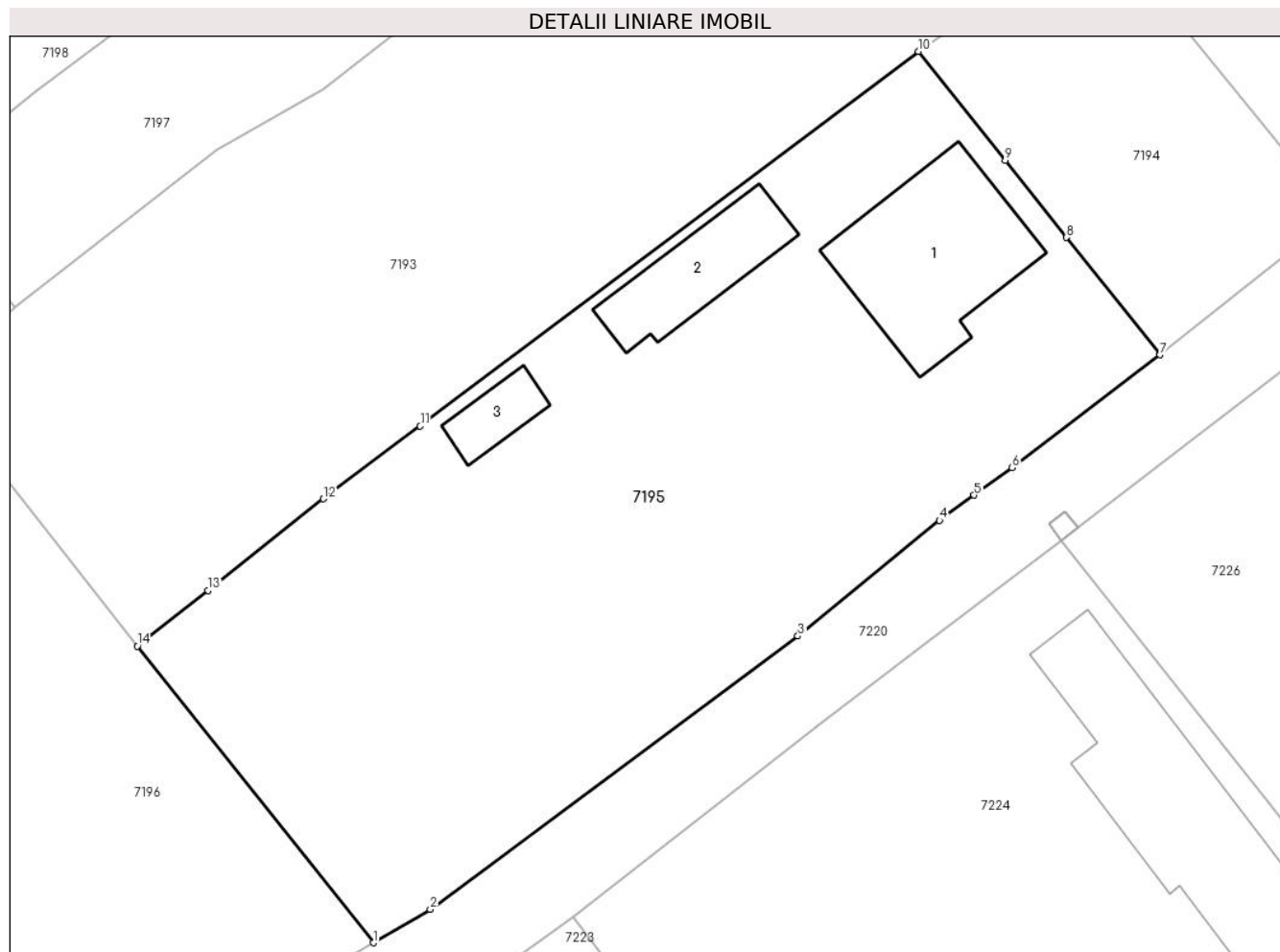
Inscrieri privind dezmembramintele dreptului de proprietate, drepturi reale de garanție și sarcini	Referințe
NU SUNT	

Anexa Nr. 1 La Partea I

Teren

Nr cadastral	Suprafața (mp)*	Observații / Referințe
	1.251	

* Suprafața este determinată în planul de proiecție Stereo 70.



Date referitoare la teren

Crt	Categorie folosință	Intravilan	Suprafața (mp)	Tarla	Parcelă	Nr. topo	Observații / Referințe
1	curți constructii	DA	441	29	865	-	
2	arabil	DA	810	29	866, 867	-	

Date referitoare la construcții

Crt	Număr	Destinație construcție	Supraf. (mp)	Situație juridică	Observații / Referințe
A1.1		construcții de locuințe	86	Cu acte	Nr. niveluri:1; S. construita la sol:86 mp; S. construita desfasurata:86 mp;
A1.2		construcții anexa	44	Cu acte	Nr. niveluri:1; S. construita la sol:44 mp; S. construita desfasurata:44 mp;
A1.3		construcții anexa	16	Cu acte	Nr. niveluri:1; S. construita la sol:16 mp; S. construita desfasurata:16 mp;

Lungime Segmente

1) Valorile lungimilor segmentelor sunt obținute din proiecție în plan.

Punct început	X / Y	Punct sfârșit	X / Y	Lungime segment (** (m)
1	619.659,918 377.342,029	2	619.663,173 377.343,929	3.769

Punct început	X / Y	Punct sfârșit	X / Y	Lungime segment (** (m)
2	619.663,173 377.343,929	3	619.684,179 377.359,532	26.167
3	619.684,179 377.359,532	4	619.692,272 377.366,139	10.447
4	619.692,272 377.366,139	5	619.694,254 377.367,575	2.448
5	619.694,254 377.367,575	6	619.696,428 377.369,15	2.685
6	619.696,428 377.369,15	7	619.704,874 377.375,582	10.616
7	619.704,874 377.375,582	8	619.699,533 377.382,289	8.574
8	619.699,533 377.382,289	9	619.696,034 377.386,682	5.616
9	619.696,034 377.386,682	10	619.691,079 377.392,904	7.954
10	619.691,079 377.392,904	11	619.662,599 377.371,519	35.615
11	619.662,599 377.371,519	12	619.657,064 377.367,363	6.922
12	619.657,064 377.367,363	13	619.650,458 377.362,14	8.421
13	619.650,458 377.362,14	14	619.646,435 377.358,959	5.129
14	619.646,435 377.358,959	1	619.659,918 377.342,029	21.643

** Lungimile segmentelor sunt determinate în planul de proiecție Stereo 70 și sunt rotunjite la 1 milimetru.

*** Distanța dintre puncte este formată din segmente cumulate ce sunt mai mici decât valoarea 1 milimetru.

**DATE DESPRE IMOBILUL NR. 7196**

Oficiul de Cadastru și Publicitate Imobiliară PRAHOVA
Biroul de Cadastru și Publicitate Imobiliară Ploiești

A. Partea I. Descrierea imobilului

TEREN Intravilan

Adresa: Loc. Gradistea, Jud. Prahova

Nr. Crt	Nr cadastral Nr. topografic	Suprafața* (mp)	Observații / Referințe
A1		3.808	Sector cadastral:12 Teren neimprejmuit;

B. Partea II. Proprietari și acte

Inscrieri privitoare la dreptul de proprietate și alte drepturi reale		Referințe
/		
Act Normativ nr. 7, din 13/03/1996 emis de PARLAMENTUL ROMANIEI;		
B1	Inscrierea provizorie, drept de PROPRIETATE, dobandit prin Lege, cota actuala 1/1, cota initiala 1/1	A1
1) COMUNA BOLDESTI GRADISTEA, CIF:2843760, PROPRIETAR NEIDENTIFICAT		

C. Partea III. SARCINI .

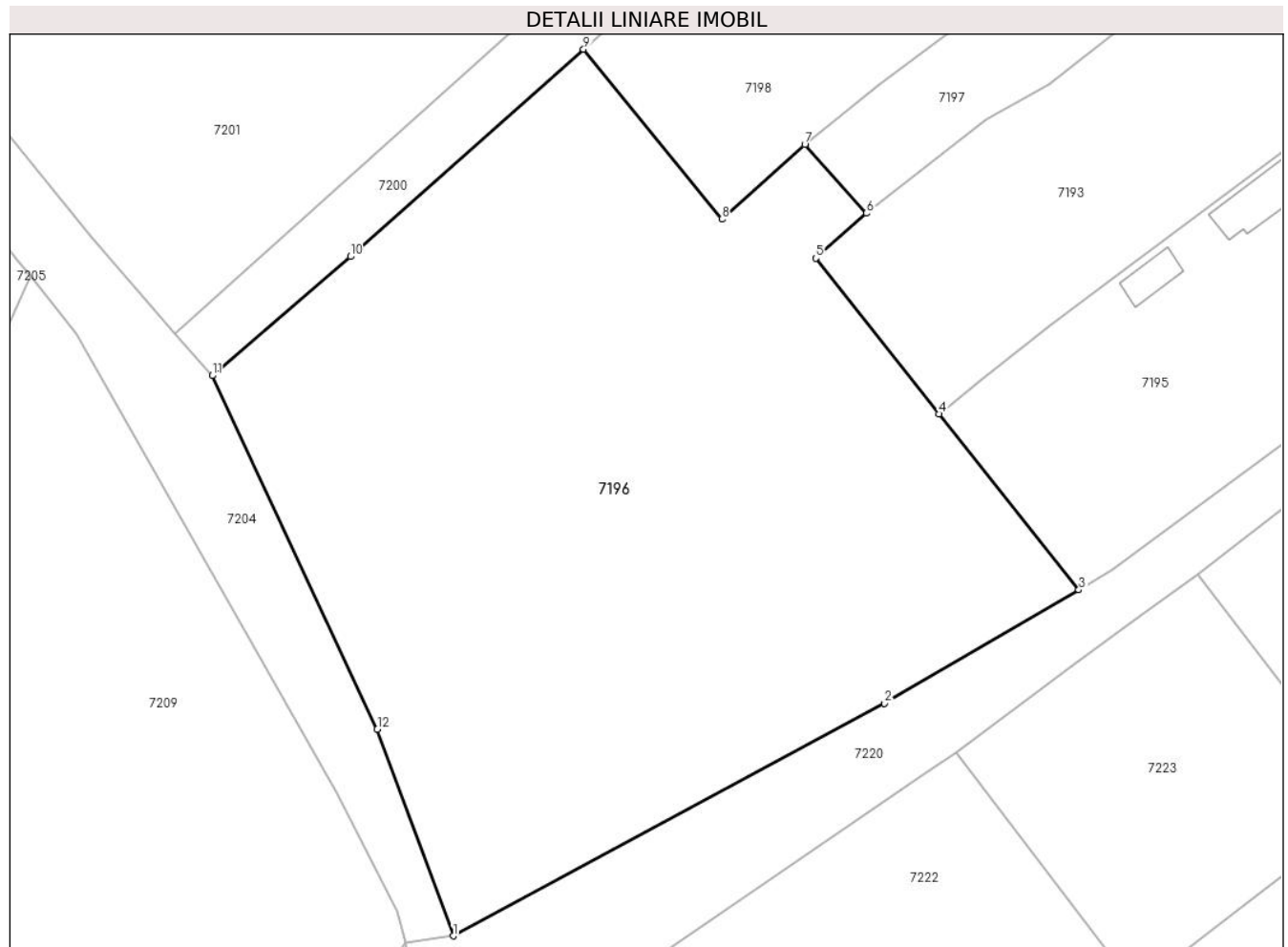
Inscrieri privind dezmembramintele dreptului de proprietate, drepturi reale de garanție și sarcini	Referințe
NU SUNT	

Anexa Nr. 1 La Partea I

Teren

Nr cadastral	Suprafața (mp)*	Observații / Referințe
	3.808	

* Suprafața este determinată în planul de proiecție Stereo 70.



Date referitoare la teren

Crt	Categorie folosință	Intravilan	Suprafața (mp)	Tarla	Parcelă	Nr. topo	Observații / Referințe
1	pasune	DA	3.808	29	868	-	

Lungime Segmente

1) Valorile lungimilor segmentelor sunt obținute din proiecție în plan.

Punct început	X / Y	Punct sfârșit	X / Y	Lungime segment (** (m)
1	619.599,603 377.308,692	2	619.641,168 377.331,083	47.212
2	619.641,168 377.331,083	3	619.659,918 377.342,029	21.711
3	619.659,918 377.342,029	4	619.646,435 377.358,959	21.643
4	619.646,435 377.358,959	5	619.634,572 377.373,983	19.143
5	619.634,572 377.373,983	6	619.639,432 377.378,311	6.508

Punct început	X / Y	Punct sfârșit	X / Y	Lungime segment (** (m)
6	619.639,432 377.378,311	7	619.633,512 377.384,916	8.87
7	619.633,512 377.384,916	8	619.625,503 377.377,738	10.755
8	619.625,503 377.377,738	9	619.612,153 377.394,108	21.123
9	619.612,153 377.394,108	10	619.589,685 377.374,143	30.057
10	619.589,685 377.374,143	11	619.576,355 377.362,665	17.591
11	619.576,355 377.362,665	12	619.592,277 377.328,607	37.596
12	619.592,277 377.328,607	1	619.599,603 377.308,692	21.22

** Lungimile segmentelor sunt determinate în planul de proiecție Stereo 70 și sunt rotunjite la 1 milimetru.

*** Distanța dintre puncte este formată din segmente cumulate ce sunt mai mici decât valoarea 1 milimetru.

**DATE DESPRE IMOBILUL NR. 7197**

Oficiul de Cadastru și Publicitate Imobiliară PRAHOVA
Biroul de Cadastru și Publicitate Imobiliară Ploiești

A. Partea I. Descrierea imobilului

TEREN Intravilan

Adresa: Loc. Gradistea, Nr. 136, Jud. Prahova

Nr. Crt	Nr cadastral Nr. topografic	Suprafața* (mp)	Observații / Referințe
A1	25772	Din acte: 1.508 Masurata: 1.535	Sector cadastral:12 Teren imprejmuit;

Construcții

Crt	Nr cadastral Nr. topografic	Adresa	Observații / Referințe
A1.1	25772-C1	Loc. Gradistea, Nr. 136, Jud. Prahova	Nr. niveluri:1; S. construita la sol:141 mp; S. construita desfasurata:141 mp;
A1.2	25772-C2	Loc. Gradistea, Nr. 136, Jud. Prahova	Nr. niveluri:1; S. construita la sol:34 mp; S. construita desfasurata:34 mp;

B. Partea II. Proprietari și acte

Inscrieri privitoare la dreptul de proprietate și alte drepturi reale		Referințe
13364 / 03/02/2022		
Act Notarial nr. 302, din 02/02/2022 emis de NP Lupu Maria Luiza;		
B7	Intabulare, drept de PROPRIETATEpartaj, dobandit prin Conventie, cota actuala 1/1, cota initiala 1/1 1) MINEA LEON	A1
B8	Intabulare, drept de PROPRIETATEpartaj, dobandit prin Conventie, cota actuala 1/1, cota initiala 1/1 1) MINEA LEON	A1.1, A1.2

C. Partea III. SARCINI .

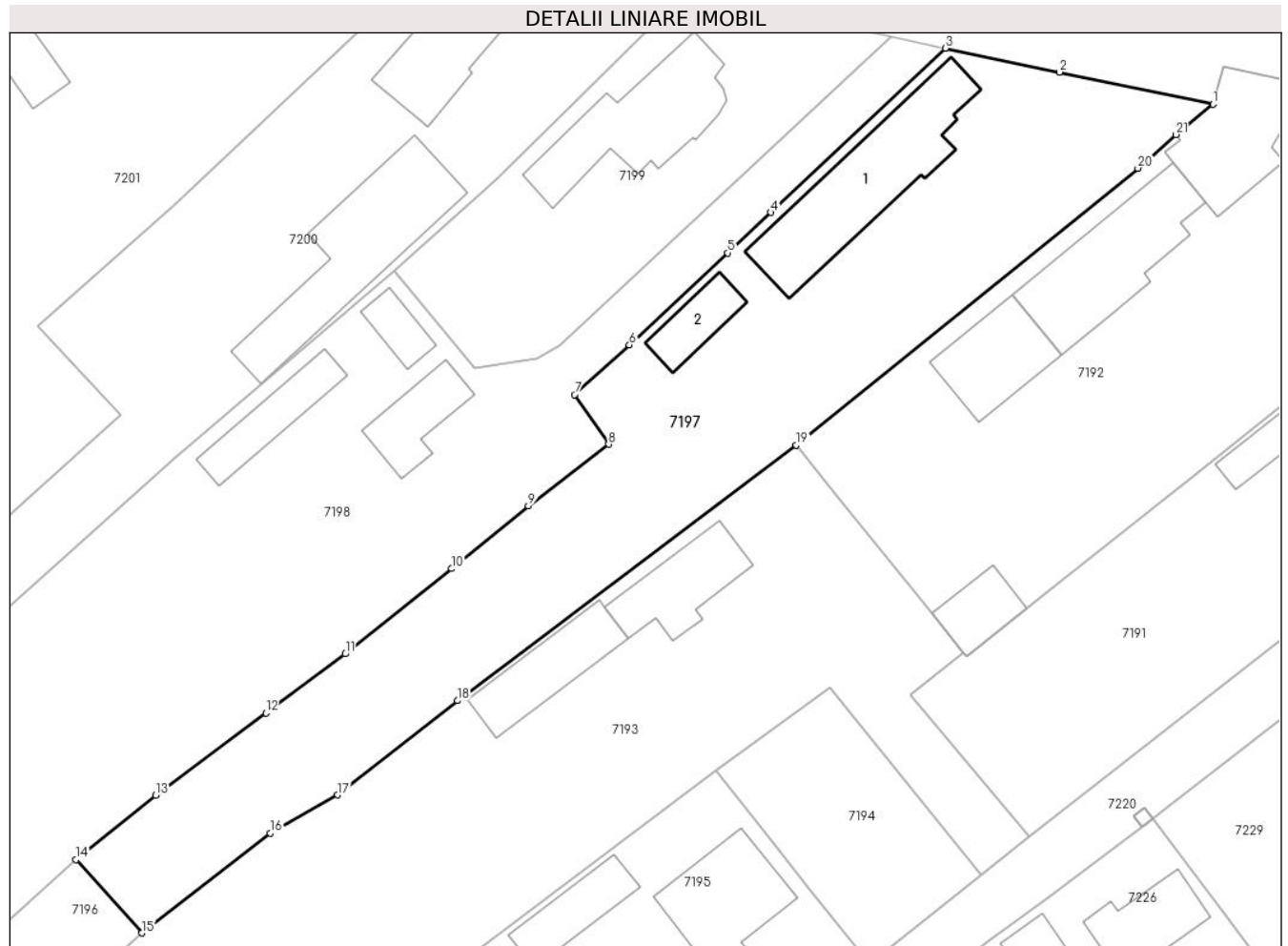
Inscrieri privind dezmembramintele dreptului de proprietate, drepturi reale de garanție și sarcini	Referințe
NU SUNT	

Anexa Nr. 1 La Partea I

Teren

Nr cadastral	Suprafața (mp)*	Observații / Referințe
25772	Din acte: 1.508 Masurata: 1.535	

* Suprafața este determinată în planul de proiecție Stereo 70.



Date referitoare la teren

Crt	Categorie folosință	Intra vilan	Suprafața (mp)	Tarla	Parcelă	Nr. topo	Observații / Referințe
1	curți constructii	DA	334	29	871	-	
2	arabil	DA	1.201	29	869, 870	-	

Date referitoare la construcții

Crt	Număr	Destinație construcție	Supraf. (mp)	Situație juridică	Observații / Referințe
A1.1	25772-C1	construcții de locuințe	141	Cu acte	Nr. niveluri:1; S. construita la sol:141 mp; S. construita desfasurata:141 mp;
A1.2	25772-C2	construcții anexa	34	Cu acte	Nr. niveluri:1; S. construita la sol:34 mp; S. construita desfasurata:34 mp;

Lungime Segmente

1) Valorile lungimilor segmentelor sunt obținute din proiecție în plan.

Punct început	X / Y	Punct sfârșit	X / Y	Lungime segment (** (m)	Punct început	X / Y	Punct sfârșit	X / Y	Lungime segment (** (m)
1	619.735,804 377.452,878	2	619.722,008 377.455,76	14.094	2	619.722,008 377.455,76	3	619.711,733 377.457,907	10.497
3	619.711,733 377.457,907	4	619.696,032 377.443,137	21.556	4	619.696,032 377.443,137	5	619.692,16 377.439,493	5.317

Punct început	X / Y	Punct sfârșit	X / Y	Lungime segment (** (m))
5	619.692,16 377.439,493	6	619.683,292 377.431,22	12.128
7	619.678,359 377.426,745	8	619.681,438 377.422,285	5.42
9	619.674,214 377.416,732	10	619.667,305 377.411,087	8.922
11	619.657,725 377.403,417	12	619.650,588 377.398,112	8.893
13	619.640,663 377.390,688	14	619.633,512 377.384,916	9.19
15	619.639,432 377.378,311	16	619.650,98 377.387,304	14.637
17	619.657,052 377.390,721	18	619.667,818 377.399,209	13.71
19	619.698,311 377.422,208	20	619.729,052 377.447,112	39.563
21	619.732,452 377.450,132	1	619.735,804 377.452,878	4.333

Punct început	X / Y	Punct sfârșit	X / Y	Lungime segment (** (m))
6	619.683,292 377.431,22	7	619.678,359 377.426,745	6.66
8	619.681,438 377.422,285	9	619.674,214 377.416,732	9.112
10	619.667,305 377.411,087	11	619.657,725 377.403,417	12.272
12	619.650,588 377.398,112	13	619.640,663 377.390,688	12.394
14	619.633,512 377.384,916	15	619.639,432 377.378,311	8.87
16	619.650,98 377.387,304	17	619.657,052 377.390,721	6.967
18	619.667,818 377.399,209	19	619.698,311 377.422,208	38.194
20	619.729,052 377.447,112	21	619.732,452 377.450,132	4.548

** Lungimile segmentelor sunt determinate în planul de proiecție Stereo 70 și sunt rotunjite la 1 milimetru.

*** Distanța dintre puncte este formată din segmente cumulate ce sunt mai mici decât valoarea 1 milimetru.

**DATE DESPRE IMOBILUL NR. 7198**

Oficiul de Cadastru și Publicitate Imobiliară PRAHOVA
Biroul de Cadastru și Publicitate Imobiliară Ploiești

A. Partea I. Descrierea imobilului

TEREN Intravilan

Adresa: Loc. Gradistea, Jud. Prahova

Nr. Crt	Nr cadastral Nr. topografic	Suprafața* (mp)	Observații / Referințe
A1		1.743	Sector cadastral:12 Teren imprejmuit;

Construcții

Crt	Nr cadastral Nr. topografic	Adresa	Observații / Referințe
A1.1		Loc. Gradistea, Jud. Prahova	Nr. niveluri:1; S. construita la sol:46 mp; S. construita desfasurata:46 mp;
A1.2		Loc. Gradistea, Jud. Prahova	Nr. niveluri:1; S. construita la sol:23 mp; S. construita desfasurata:23 mp;
A1.3		Loc. Gradistea, Jud. Prahova	Nr. niveluri:1; S. construita la sol:49 mp; S. construita desfasurata:49 mp;

B. Partea II. Proprietari și acte

Inscrieri privitoare la dreptul de proprietate și alte drepturi reale		Referințe
/		
Act Administrativ nr. 42644, din 28/06/1995 emis de CJSDPAT PRAHOVA;		
B1	Intabulare, drept de PROPRIETATE, dobandit prin Reconstituire, cota actuala 1/1, cota initiala 1/1 1) MUNTEANU ION	A1
Act Administrativ nr. 879, din 20/03/2024 emis de COMUNA BOLDESTI-GRADISTEA;		
B2	Intabulare, drept de PROPRIETATE, dobandit prin Lege, cota actuala 1/1, cota initiala 1/1 1) MUNTEANU ION	A1.1, A1.2, A1.3

C. Partea III. SARCINI .

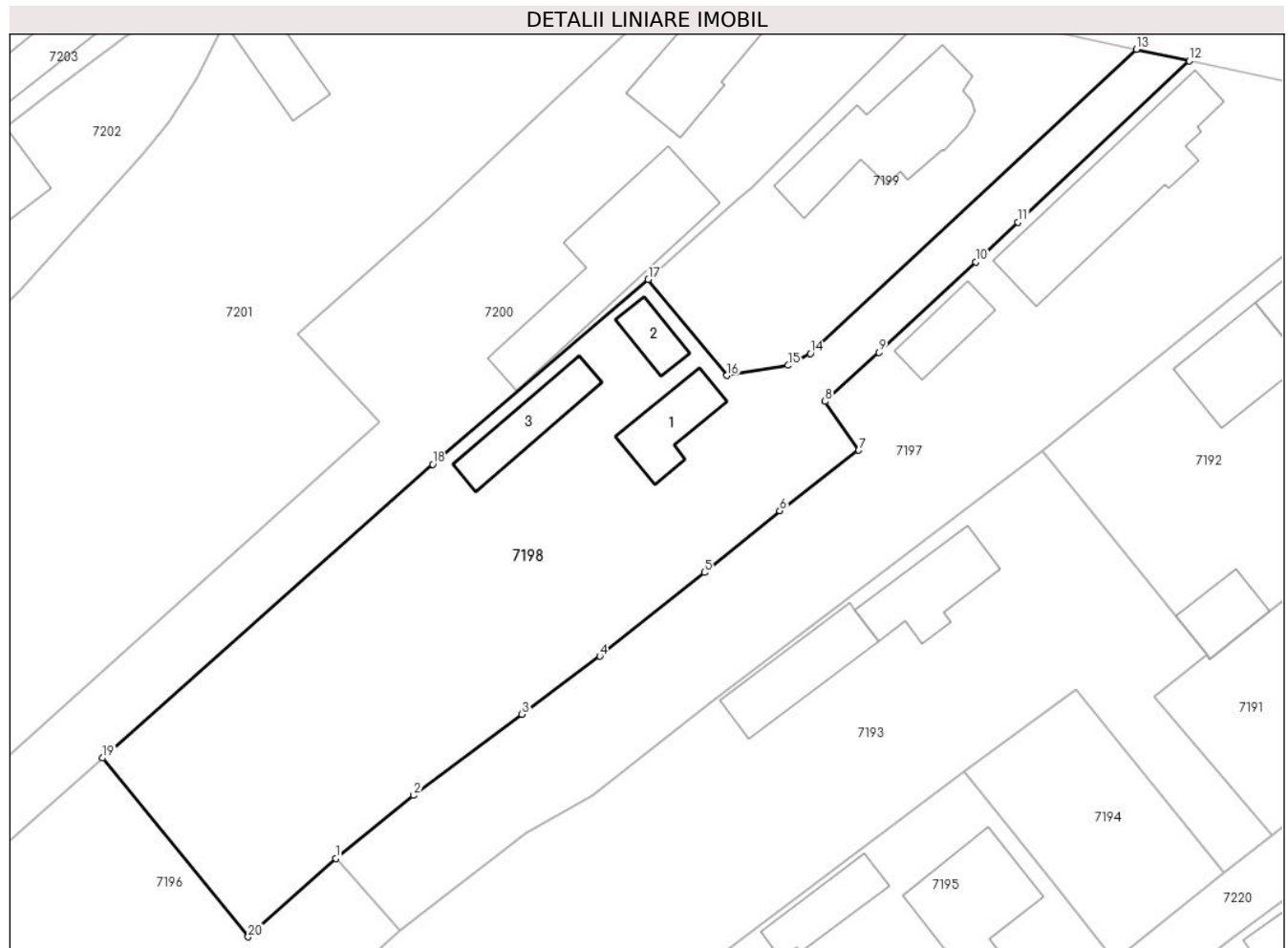
Inscrieri privind dezmembramintele dreptului de proprietate, drepturi reale de garanție și sarcini	Referințe
NU SUNT	

Anexa Nr. 1 La Partea I

Teren

Nr cadastral	Suprafața (mp)*	Observații / Referințe
	1.743	

* Suprafața este determinată în planul de proiecție Stereo 70.



Date referitoare la teren

Crt	Categorie folosință	Intravilan	Suprafața (mp)	Tarla	Parcelă	Nr. topo	Observații / Referințe
1	curți construcții	DA	319	29	873	-	
2	arabil	DA	1.424	29	872, 874, 875	-	

Date referitoare la construcții

Crt	Număr	Destinație construcție	Supraf. (mp)	Situație juridică	Observații / Referințe
A1.1		construcții de locuințe	46	Cu acte	Nr. niveluri:1; S. construita la sol:46 mp; S. construita desfasurata:46 mp;
A1.2		construcții anexa	23	Cu acte	Nr. niveluri:1; S. construita la sol:23 mp; S. construita desfasurata:23 mp;
A1.3		construcții anexa	49	Cu acte	Nr. niveluri:1; S. construita la sol:49 mp; S. construita desfasurata:49 mp;

Lungime Segmente

1) Valorile lungimilor segmentelor sunt obținute din proiecție în plan.

Punct început	X / Y	Punct sfârșit	X / Y	Lungime segment (** (m)
1	619.633,512 377.384,916	2	619.640,663 377.390,688	9.19

Punct început	X / Y	Punct sfârșit	X / Y	Lungime segment (** (m)
2	619.640,663 377.390,688	3	619.650,588 377.398,112	12.394
3	619.650,588 377.398,112	4	619.657,725 377.403,417	8.893
4	619.657,725 377.403,417	5	619.667,305 377.411,087	12.272
5	619.667,305 377.411,087	6	619.674,214 377.416,732	8.922
6	619.674,214 377.416,732	7	619.681,438 377.422,285	9.112
7	619.681,438 377.422,285	8	619.678,359 377.426,745	5.42
8	619.678,359 377.426,745	9	619.683,292 377.431,22	6.66
9	619.683,292 377.431,22	10	619.692,16 377.439,493	12.128
10	619.692,16 377.439,493	11	619.696,032 377.443,137	5.317
11	619.696,032 377.443,137	12	619.711,733 377.457,907	21.556
12	619.711,733 377.457,907	13	619.706,896 377.458,973	4.953
13	619.706,896 377.458,973	14	619.677,01 377.431,141	40.839
14	619.677,01 377.431,141	15	619.674,977 377.430,046	2.309
15	619.674,977 377.430,046	16	619.669,332 377.429,111	5.722
16	619.669,332 377.429,111	17	619.662,156 377.437,91	11.354
17	619.662,156 377.437,91	18	619.642,411 377.420,995	26.0
18	619.642,411 377.420,995	19	619.612,153 377.394,108	40.478
19	619.612,153 377.394,108	20	619.625,503 377.377,738	21.123
20	619.625,503 377.377,738	1	619.633,512 377.384,916	10.755

** Lungimile segmentelor sunt determinate în planul de proiecție Stereo 70 și sunt rotunjite la 1 milimetru.

*** Distanța dintre puncte este formată din segmente cumulate ce sunt mai mici decât valoarea 1 milimetru.

**DATE DESPRE IMOBILUL NR. 7199**

Oficiul de Cadastru și Publicitate Imobiliară PRAHOVA
Biroul de Cadastru și Publicitate Imobiliară Ploiești

A. Partea I. Descrierea imobilului

TEREN Intravilan

Adresa: Loc. Gradistea, Jud. Prahova

Nr. Crt	Nr cadastral Nr. topografic	Suprafața* (mp)	Observații / Referințe
A1	20330	Din acte: 629 Masurata: 628	Sector cadastral:12 Teren imprejmuit;

Construcții

Crt	Nr cadastral Nr. topografic	Adresa	Observații / Referințe
A1.1		Loc. Gradistea, Jud. Prahova	Nr. niveluri:1; S. construita la sol:114 mp; S. construita desfasurata:114 mp;

B. Partea II. Proprietari și acte

Inscrieri privitoare la dreptul de proprietate și alte drepturi reale		Referințe
18714 / 20/03/2013		
Hotarare Judecatoreasca nr. 598, din 23/05/2012 emis de Judecatoria Mizil (act administrativ nr. 798/12-03-2013 emis de Primaria Comunei Boldesti Gradistea;);		
B1	Intabulare, drept de PROPRIETATE, dobandit prin Uzucapiune, cota actuala 1/1, cota initiala 1/1 1) PAROHIA GRADISTEA, CIF:11962558	A1
B2	Intabulare, drept de PROPRIETATE, dobandit prin Accesiune, cota actuala 1/1, cota initiala 1/1 1) PAROHIA GRADISTEA, CIF:11962558	A1.1

C. Partea III. SARCINI .

Inscrieri privind dezmembramintele dreptului de proprietate, drepturi reale de garanție și sarcini	Referințe
NU SUNT	

Anexa Nr. 1 La Partea I

Teren

Nr cadastral	Suprafața (mp)*	Observații / Referințe
20330	Din acte: 629 Masurata: 628	

* Suprafața este determinată în planul de proiecție Stereo 70.



Date referitoare la teren

Crt	Categorie folosință	Intra vilan	Suprafața (mp)	Tarla	Parcelă	Nr. topo	Observații / Referințe
1	curți constructii	DA	628	29	878	-	

Date referitoare la construcții

Crt	Număr	Destinație construcție	Supraf. (mp)	Situație juridică	Observații / Referințe
A1.1		construcții de locuințe	114	Cu acte	Nr. niveluri:1; S. construita la sol:114 mp; S. construita desfasurata:114 mp;

Lungime Segmente

1) Valorile lungimilor segmentelor sunt obținute din proiecție în plan.

Punct început	X / Y	Punct sfârșit	X / Y	Lungime segment (** (m)
1	619.674,977 377.430,046	2	619.677,01 377.431,141	2.309
2	619.677,01 377.431,141	3	619.706,896 377.458,973	40.839
3	619.706,896 377.458,973	4	619.689,168 377.462,881	18.154

Punct început	X / Y	Punct sfârșit	X / Y	Lungime segment (** (m)
4	619.689,168 377.462,881	5	619.688,457 377.463,026	0.726
5	619.688,457 377.463,026	6	619.671,563 377.446,267	23.796
6	619.671,563 377.446,267	7	619.670,388 377.445,223	1.572
7	619.670,388 377.445,223	8	619.662,156 377.437,91	11.011
8	619.662,156 377.437,91	9	619.669,332 377.429,111	11.354
9	619.669,332 377.429,111	1	619.674,977 377.430,046	5.722

** Lungimile segmentelor sunt determinate în planul de proiecție Stereo 70 și sunt rotunjite la 1 milimetru.

*** Distanța dintre puncte este formată din segmente cumulate ce sunt mai mici decât valoarea 1 milimetru.

**DATE DESPRE IMOBILUL NR. 7200**

Oficiul de Cadastru și Publicitate Imobiliară PRAHOVA
Biroul de Cadastru și Publicitate Imobiliară Ploiești

A. Partea I. Descrierea imobilului

TEREN Intravilan

Adresa: Loc. Gradistea, Jud. Prahova

Nr. Crt	Nr cadastral Nr. topografic	Suprafața* (mp)	Observații / Referințe
A1		Din acte: 1.900 Masurata: 1.524	Sector cadastral:12 Teren imprejmuit;

Construcții

Crt	Nr cadastral Nr. topografic	Adresa	Observații / Referințe
A1.1		Loc. Gradistea, Jud. Prahova	Nr. niveluri:1; S. construita la sol:80 mp; S. construita desfasurata:80 mp;
A1.2		Loc. Gradistea, Jud. Prahova	Nr. niveluri:1; S. construita la sol:141 mp; S. construita desfasurata:141 mp;

B. Partea II. Proprietari și acte

Inscrieri privitoare la dreptul de proprietate și alte drepturi reale		Referințe
/		
Act Administrativ nr. 22920, din 22/08/1994 emis de CJSDPAT PRAHOVA;		
B1	Intabulare, drept de PROPRIETATE, dobandit prin Constituire, cota actuala 1/1, cota initiala 1/1 1) STEFAN STEFAN	A1
Act Administrativ nr. 879, din 20/03/2024 emis de COMUNA BOLDESTI-GRADISTEA;		
B2	Intabulare, drept de PROPRIETATE, dobandit prin Lege, cota actuala 1/1, cota initiala 1/1 1) STEFAN STEFAN	A1.1, A1.2

C. Partea III. SARCINI .

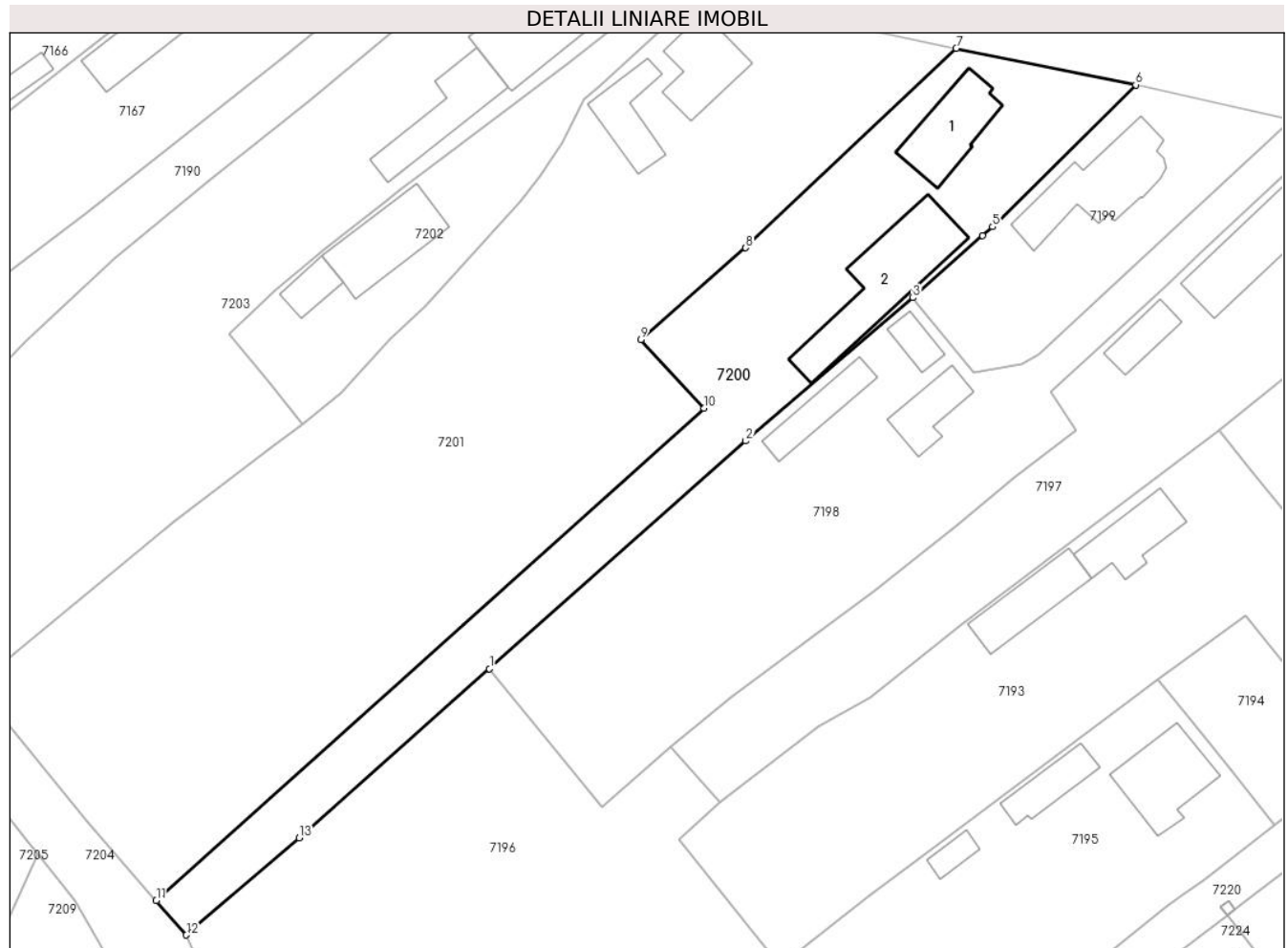
Inscrieri privind dezmembramintele dreptului de proprietate, drepturi reale de garanție și sarcini	Referințe
NU SUNT	

Anexa Nr. 1 La Partea I

Teren

Nr cadastral	Suprafața (mp)*	Observații / Referințe
	Din acte: 1.900 Masurata: 1.524	

* Suprafața este determinată în planul de proiecție Stereo 70.



Date referitoare la teren

Crt	Categorie folosință	Intra vilan	Suprafața (mp)	Tarla	Parcelă	Nr. topo	Observații / Referințe
1	curți constructii	DA	358	29	879	-	
2	arabil	DA	1.166	29	880, 881, 882	-	

Date referitoare la construcții

Crt	Număr	Destinație construcție	Supraf. (mp)	Situație juridică	Observații / Referințe
A1.1		construcții de locuințe	80	Cu acte	Nr. niveluri:1; S. construita la sol:80 mp; S. construita desfasurata:80 mp;
A1.2		construcții anexa	141	Cu acte	Nr. niveluri:1; S. construita la sol:141 mp; S. construita desfasurata:141 mp;

Lungime Segmente

1) Valorile lungimilor segmentelor sunt obținute din proiecție în plan.

Punct început	X / Y	Punct sfârșit	X / Y	Lungime segment (** (m)
1	619.612,153 377.394,108	2	619.642,411 377.420,995	40.478

Punct început	X / Y	Punct sfârșit	X / Y	Lungime segment (** (m)
2	619.642,411 377.420,995	3	619.662,156 377.437,91	26.0
3	619.662,156 377.437,91	4	619.670,388 377.445,223	11.011
4	619.670,388 377.445,223	5	619.671,563 377.446,267	1.572
5	619.671,563 377.446,267	6	619.688,457 377.463,026	23.796
6	619.688,457 377.463,026	7	619.667,276 377.467,344	21.617
7	619.667,276 377.467,344	8	619.642,405 377.443,78	34.261
8	619.642,405 377.443,78	9	619.630,015 377.432,93	16.469
9	619.630,015 377.432,93	10	619.637,477 377.424,866	10.987
10	619.637,477 377.424,866	11	619.572,802 377.366,716	86.973
11	619.572,802 377.366,716	12	619.576,355 377.362,665	5.388
12	619.576,355 377.362,665	13	619.589,685 377.374,143	17.591
13	619.589,685 377.374,143	1	619.612,153 377.394,108	30.057

** Lungimile segmentelor sunt determinate în planul de proiecție Stereo 70 și sunt rotunjite la 1 milimetru.

*** Distanța dintre puncte este formată din segmente cumulate ce sunt mai mici decât valoarea 1 milimetru.

**DATE DESPRE IMOBILUL NR. 7201**

Oficiul de Cadastru și Publicitate Imobiliară PRAHOVA
Biroul de Cadastru și Publicitate Imobiliară Ploiești

A. Partea I. Descrierea imobilului

TEREN Intravilan

Adresa: Loc. Gradistea, Jud. Prahova

Nr. Crt	Nr cadastral Nr. topografic	Suprafața* (mp)	Observații / Referințe
A1	27230	3.762	Sector cadastral:12 Teren imprejmuit;

Construcții

Crt	Nr cadastral Nr. topografic	Adresa	Observații / Referințe
A1.1		Loc. Gradistea, Jud. Prahova	Nr. niveluri:1; S. construita la sol:71 mp; S. construita desfasurata:71 mp;
A1.2		Loc. Gradistea, Jud. Prahova	Nr. niveluri:1; S. construita la sol:56 mp; S. construita desfasurata:56 mp;

B. Partea II. Proprietari și acte

Inscrieri privitoare la dreptul de proprietate și alte drepturi reale		Referințe
28977 / 27/02/2024		
Act Administrativ nr. 216901, din 19/02/2024 emis de COMISIA JUDETEANA PRAHOVA;		
B1	Intabulare, drept de PROPRIETATE, dobandit prin Reconstituire, cota actuala 1/1, cota initiala 1/1 1) ȘTEFAN DUMITRU, (DECEDAT)	A1
/		
Act Administrativ nr. 879, din 20/03/2024 emis de COMUNA BOLDESTI-GRADISTEA;		
B2	Intabulare, drept de PROPRIETATE, dobandit prin Lege, cota actuala 1/1, cota initiala 1/1 1) ȘTEFAN DUMITRU, (DECEDAT)	A1.1, A1.2

C. Partea III. SARCINI .

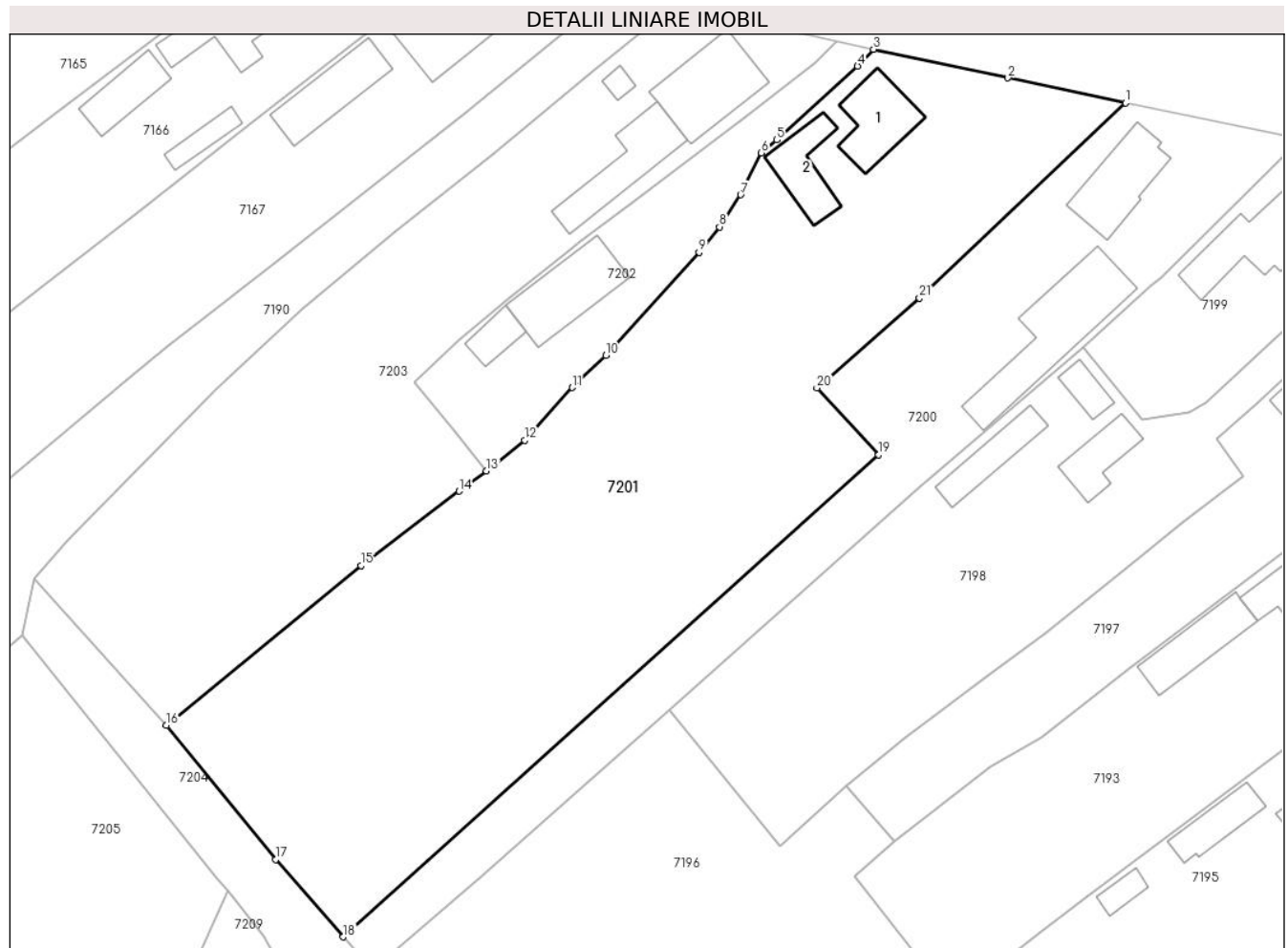
Inscrieri privind dezmembramintele dreptului de proprietate, drepturi reale de garanție și sarcini	Referințe
NU SUNT	

Anexa Nr. 1 La Partea I

Teren

Nr cadastral	Suprafața (mp)*	Observații / Referințe
27230	3.762	

* Suprafața este determinată în planul de proiecție Stereo 70.



Date referitoare la teren

Crt	Categorie folosință	Intravilan	Suprafața (mp)	Tarla	Parcelă	Nr. topo	Observații / Referințe
1	curți construcții	DA	484	29	886	-	
2	arabil	DA	3.278	29	883, 884, 885	-	

Date referitoare la construcții

Crt	Număr	Destinație construcție	Supraf. (mp)	Situație juridică	Observații / Referințe
A1.1		construcții de locuințe	71	Cu acte	Nr. niveluri:1; S. construita la sol:71 mp; S. construita desfasurata:71 mp;
A1.2		construcții anexa	56	Cu acte	Nr. niveluri:1; S. construita la sol:56 mp; S. construita desfasurata:56 mp;

Lungime Segmente

1) Valorile lungimilor segmentelor sunt obținute din proiecție în plan.

Punct început	X / Y	Punct sfârșit	X / Y	Lungime segment (** (m)
1	619.667,276 377.467,344	2	619.653,096 377.470,35	14.495
3	619.636,847 377.473,795	4	619.634,935 377.471,778	2.779

Punct început	X / Y	Punct sfârșit	X / Y	Lungime segment (** (m)
2	619.653,096 377.470,35	3	619.636,847 377.473,795	16.61
4	619.634,935 377.471,778	5	619.625,189 377.462,846	13.22

Punct început	X / Y	Punct sfârșit	X / Y	Lungime segment (** (m)
5	619.625,189 377.462,846	6	619.623,294 377.461,316	2.436
7	619.620,802 377.456,25	8	619.618,246 377.452,365	4.65
9	619.615,761 377.449,287	10	619.604,537 377.436,879	16.731
11	619.600,476 377.432,994	12	619.594,691 377.426,611	8.614
13	619.590,105 377.422,924	14	619.586,81 377.420,489	4.097
15	619.574,934 377.411,488	16	619.551,456 377.392,239	30.36
17	619.564,623 377.376,04	18	619.572,802 377.366,716	12.403
19	619.637,477 377.424,866	20	619.630,015 377.432,93	10.987
21	619.642,405 377.443,78	1	619.667,276 377.467,344	34.261

Punct început	X / Y	Punct sfârșit	X / Y	Lungime segment (** (m)
6	619.623,294 377.461,316	7	619.620,802 377.456,25	5.646
8	619.618,246 377.452,365	9	619.615,761 377.449,287	3.956
10	619.604,537 377.436,879	11	619.600,476 377.432,994	5.62
12	619.594,691 377.426,611	13	619.590,105 377.422,924	5.884
14	619.586,81 377.420,489	15	619.574,934 377.411,488	14.902
16	619.551,456 377.392,239	17	619.564,623 377.376,04	20.875
18	619.572,802 377.366,716	19	619.637,477 377.424,866	86.973
20	619.630,015 377.432,93	21	619.642,405 377.443,78	16.469

** Lungimile segmentelor sunt determinate în planul de proiecție Stereo 70 și sunt rotunjite la 1 milimetru.

*** Distanța dintre puncte este formată din segmente cumulate ce sunt mai mici decât valoarea 1 milimetru.

**DATE DESPRE IMOBILUL NR. 7202**

Oficiul de Cadastru și Publicitate Imobiliară PRAHOVA
Biroul de Cadastru și Publicitate Imobiliară Ploiești

A. Partea I. Descrierea imobilului

TEREN Intravilan

Adresa: Loc. Gradistea, Nr. 131B, Jud. Prahova

Nr. Crt	Nr cadastral Nr. topografic	Suprafața* (mp)	Observații / Referințe
A1	20836	Din acte: 672 Masurata: 626	Sector cadastral:12 Teren imprejmuit;

Construcții

Crt	Nr cadastral Nr. topografic	Adresa	Observații / Referințe
A1.1	20836-C1	Loc. Gradistea, Nr. 131B, Jud. Prahova	Nr. niveluri:1; S. construita la sol:90 mp; S. construita desfasurata:90 mp;
A1.2	20836-C2	Loc. Gradistea, Nr. 131B, Jud. Prahova	Nr. niveluri:1; S. construita la sol:26 mp; S. construita desfasurata:26 mp;

B. Partea II. Proprietari și acte

Inscrieri privitoare la dreptul de proprietate și alte drepturi reale		Referințe
48058 / 31/05/2018		
Act Notarial nr. 2757, din 31/05/2018 emis de NP Ivan Constantin;		
B3	Intabulare, drept de PROPRIETATEcumparare ca bun propriu, dobandit prin Conventie, cota actuala 1/1, cota initiala 1/1 1) TITIRICI LUCIANA-GABRIELA	A1
B4	Intabulare, drept de PROPRIETATEcumparare ca bun propriu, dobandit prin Conventie, cota actuala 1/1, cota initiala 1/1 1) TITIRICI LUCIANA-GABRIELA	A1.1, A1.2

C. Partea III. SARCINI .

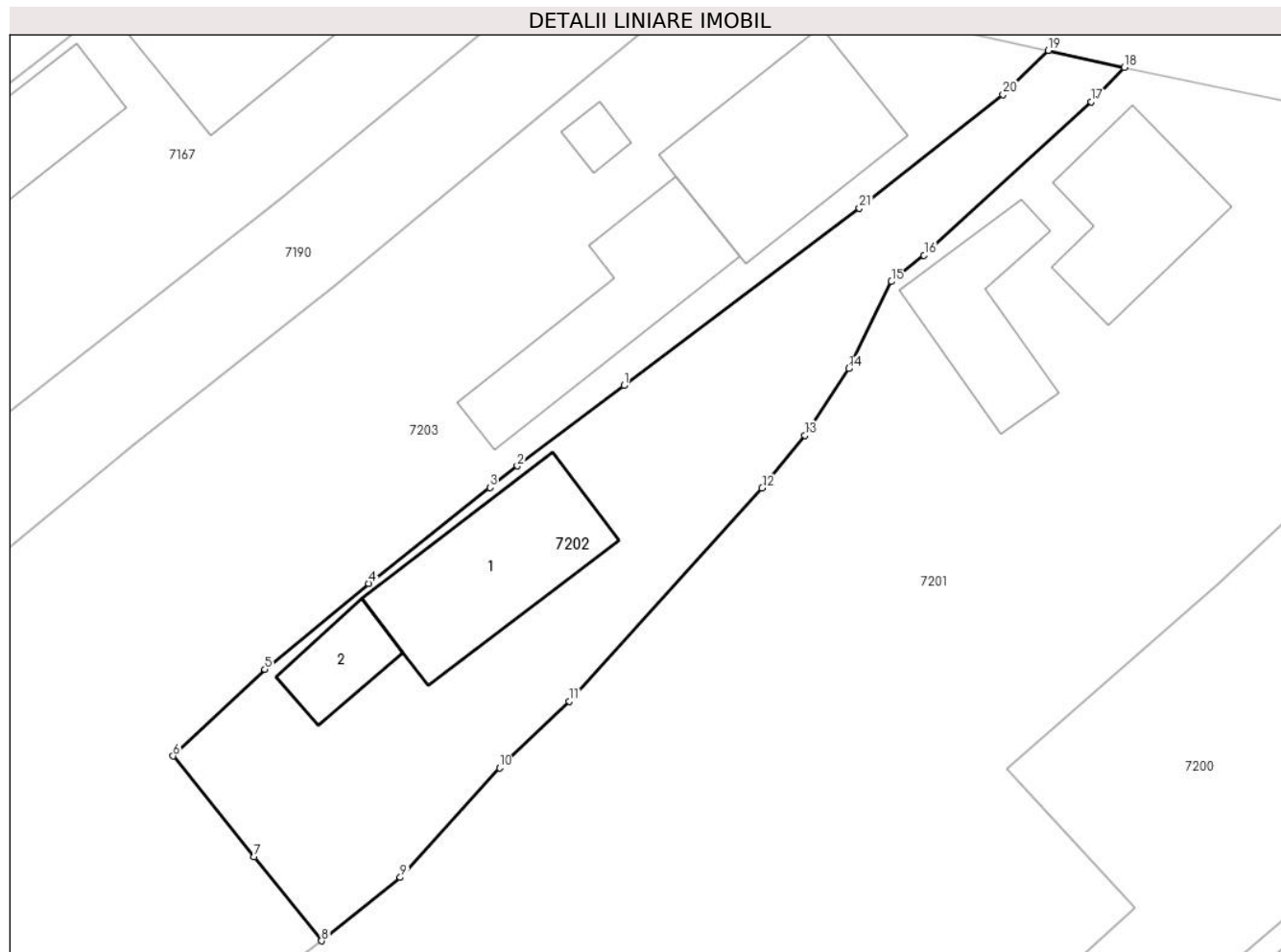
Inscrieri privind dezmembramintele dreptului de proprietate, drepturi reale de garanție și sarcini	Referințe
NU SUNT	

Anexa Nr. 1 La Partea I

Teren

Nr cadastral	Suprafața (mp)*	Observații / Referințe
20836	Din acte: 672 Masurata: 626	

* Suprafața este determinată în planul de proiecție Stereo 70.



Date referitoare la teren

Crt	Categorie folosință	Intra vilan	Suprafața (mp)	Tarla	Parcelă	Nr. topo	Observații / Referințe
1	curți constructii	DA	272	29	888	-	
2	arabil	DA	355	29	887	-	

Date referitoare la construcții

Crt	Număr	Destinație construcție	Supraf. (mp)	Situație juridică	Observații / Referințe
A1.1	20836-C1	construcții de locuințe	90	Cu acte	Nr. niveluri:1; S. construita la sol:90 mp; S. construita desfasurata:90 mp;
A1.2	20836-C2	construcții anexa	26	Cu acte	Nr. niveluri:1; S. construita la sol:26 mp; S. construita desfasurata:26 mp;

Lungime Segmente

1) Valorile lungimilor segmentelor sunt obținute din proiecție în plan.

Punct început	X / Y	Punct sfârșit	X / Y	Lungime segment (** (m)	Punct început	X / Y	Punct sfârșit	X / Y	Lungime segment (** (m)
1	619.607,717 377.455,264	2	619.601,502 377.450,577	7.784	2	619.601,502 377.450,577	3	619.599,909 377.449,32	2.029
3	619.599,909 377.449,32	4	619.592,83 377.443,738	9.015	4	619.592,83 377.443,738	5	619.586,795 377.438,739	7.837

Punct început	X / Y	Punct sfârșit	X / Y	Lungime segment (** (m))
5	619.586,795 377.438,739	6	619.581,458 377.433,685	7.35
7	619.586,18 377.427,809	8	619.590,105 377.422,924	6.266
9	619.594,691 377.426,611	10	619.600,476 377.432,994	8.614
11	619.604,537 377.436,879	12	619.615,761 377.449,287	16.731
13	619.618,246 377.452,365	14	619.620,802 377.456,25	4.65
15	619.623,294 377.461,316	16	619.625,189 377.462,846	2.436
17	619.634,935 377.471,778	18	619.636,847 377.473,795	2.779
19	619.632,43 377.474,774	20	619.629,789 377.472,204	3.685
21	619.621,422 377.465,6	1	619.607,717 377.455,264	17.166

Punct început	X / Y	Punct sfârșit	X / Y	Lungime segment (** (m))
6	619.581,458 377.433,685	7	619.586,18 377.427,809	7.538
8	619.590,105 377.422,924	9	619.594,691 377.426,611	5.884
10	619.600,476 377.432,994	11	619.604,537 377.436,879	5.62
12	619.615,761 377.449,287	13	619.618,246 377.452,365	3.956
14	619.620,802 377.456,25	15	619.623,294 377.461,316	5.646
16	619.625,189 377.462,846	17	619.634,935 377.471,778	13.22
18	619.636,847 377.473,795	19	619.632,43 377.474,774	4.524
20	619.629,789 377.472,204	21	619.621,422 377.465,6	10.659

** Lungimile segmentelor sunt determinate în planul de proiecție Stereo 70 și sunt rotunjite la 1 milimetru.

*** Distanța dintre puncte este formată din segmente cumulate ce sunt mai mici decât valoarea 1 milimetru.

**DATE DESPRE IMOBILUL NR. 7203**

Oficiul de Cadastru și Publicitate Imobiliară PRAHOVA
Biroul de Cadastru și Publicitate Imobiliară Ploiești

A. Partea I. Descrierea imobilului

TEREN Intravilan

Nr. CF vechi:19
Nr. cadastral vechi:39

Adresa: Loc. Gradistea, Jud. Prahova

Nr. Crt	Nr cadastral Nr. topografic	Suprafața* (mp)	Observații / Referințe
A1	20349	Din acte: 2.735 Masurata: 2.251	Sector cadastral:12 Teren imprejmuit;

Construcții

Crt	Nr cadastral Nr. topografic	Adresa	Observații / Referințe
A1.1	20349-C1	Loc. Gradistea, Jud. Prahova	Nr. niveluri:1; S. construita la sol:98 mp; S. construita desfasurata:98 mp;
A1.2	20349-C2	Loc. Gradistea, Jud. Prahova	Nr. niveluri:1; S. construita la sol:80 mp; S. construita desfasurata:80 mp;
A1.3	20349-C3	Loc. Gradistea, Jud. Prahova	Nr. niveluri:1; S. construita la sol:9 mp; S. construita desfasurata:9 mp;

B. Partea II. Proprietari și acte

Inscrieri privitoare la dreptul de proprietate și alte drepturi reale		Referințe
582 / 20/10/2000		
Act Notarial nr. 898, din 20/10/2000 emis de BNP CALIN MARIA;		
B1	Intabulare, drept de PROPRIETATEcumparare ca bun comun, dobandit prin Conventie, cota actuala 1/1, cota initiala 1/1 1) PIRVU ION 2) PIRVU MARIA <i>OBSERVATII: (provenita din conversia CF 19)</i>	A1, A1.1, A1.2, A1.3

C. Partea III. SARCINI .

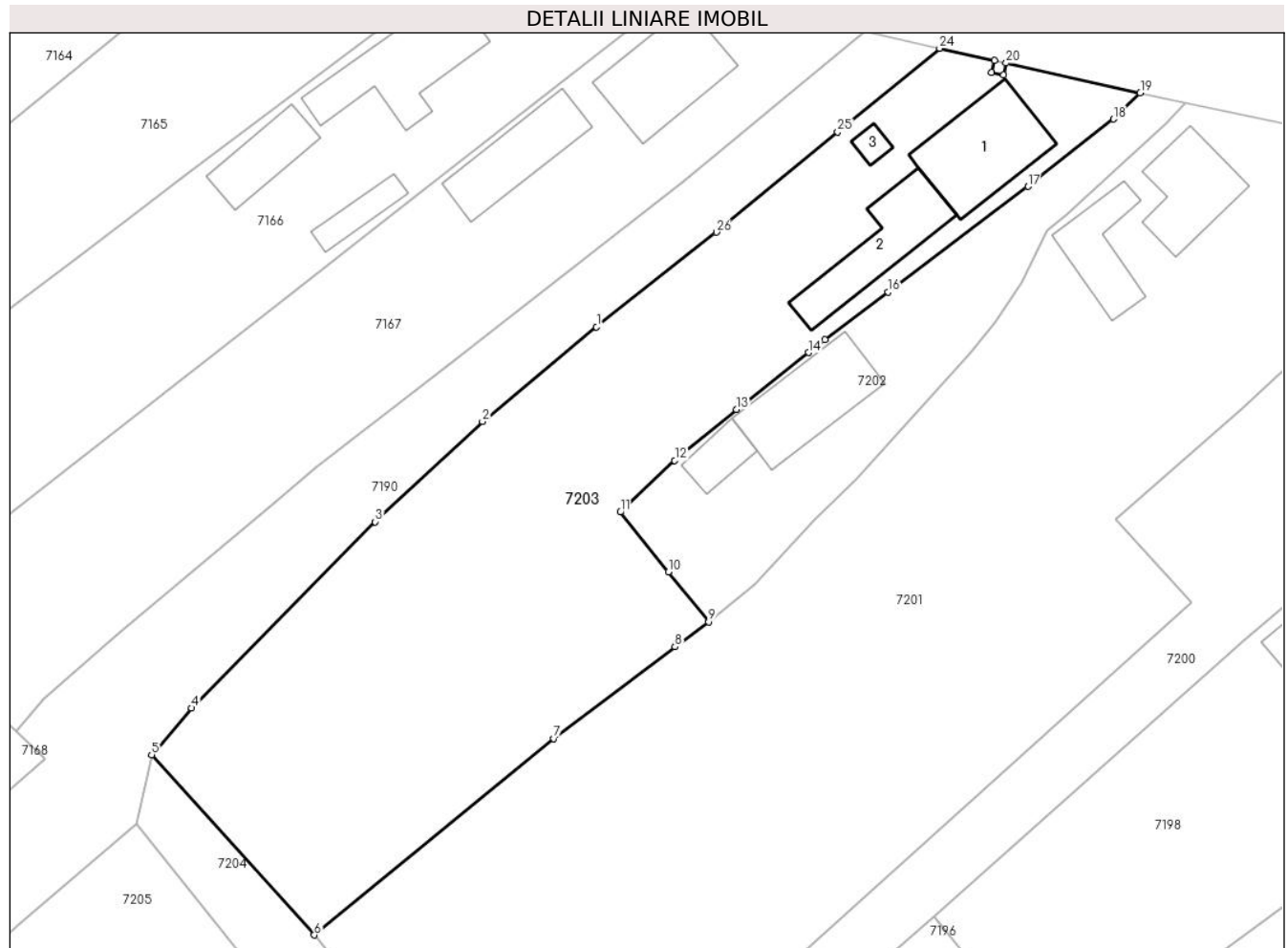
Inscrieri privind dezmembramintele dreptului de proprietate, drepturi reale de garanție și sarcini	Referințe
NU SUNT	

Anexa Nr. 1 La Partea I

Teren

Nr cadastral	Suprafața (mp)*	Observații / Referințe
20349	Din acte: 2.735 Masurata: 2.251	

* Suprafața este determinată în planul de proiecție Stereo 70.



Date referitoare la teren

Crt	Categorie folosință	Intravilan	Suprafața (mp)	Tarla	Parcelă	Nr. topo	Observații / Referințe
1	curți constructii	DA	435	29	889	-	
2	arabil	DA	1.816	29	890, 891, 892	-	

Date referitoare la construcții

Crt	Număr	Destinație construcție	Supraf. (mp)	Situație juridică	Observații / Referințe
A1.1	20349-C1	construcții de locuințe	98	Cu acte	Nr. niveluri:1; S. construita la sol:98 mp; S. construita desfasurata:98 mp;
A1.2	20349-C2	construcții anexa	80	Cu acte	Nr. niveluri:1; S. construita la sol:80 mp; S. construita desfasurata:80 mp;
A1.3	20349-C3	construcții anexa	9	Cu acte	Nr. niveluri:1; S. construita la sol:9 mp; S. construita desfasurata:9 mp;

Lungime Segmente

1) Valorile lungimilor segmentelor sunt obținute din proiecție în plan.

Punct început	X / Y	Punct sfârșit	X / Y	Lungime segment (** (m))
1	619.579,131 377.451,826	2	619.567,95 377.442,565	14.518

Punct început	X / Y	Punct sfârșit	X / Y	Lungime segment (** (m))
2	619.567,95 377.442,565	3	619.557,431 377.432,737	14.396

Punct început	X / Y	Punct sfârșit	X / Y	Lungime segment (** (m))
3	619.557,431 377.432,737	4	619.539,429 377.414,486	25.635
5	619.535,503 377.409,91	6	619.551,456 377.392,239	23.807
7	619.574,934 377.411,488	8	619.586,81 377.420,489	14.902
9	619.590,105 377.422,924	10	619.586,18 377.427,809	6.266
11	619.581,458 377.433,685	12	619.586,795 377.438,739	7.35
13	619.592,83 377.443,738	14	619.599,909 377.449,32	9.015
15	619.601,502 377.450,577	16	619.607,717 377.455,264	7.784
17	619.621,422 377.465,6	18	619.629,789 377.472,204	10.659
19	619.632,43 377.474,774	20	619.619,275 377.477,691	13.475
21	619.619,016 377.476,519	22	619.617,844 377.476,779	1.2
23	619.618,104 377.477,951	24	619.612,747 377.479,139	5.487
25	619.602,769 377.470,926	26	619.590,865 377.461,127	15.418

Punct început	X / Y	Punct sfârșit	X / Y	Lungime segment (** (m))
4	619.539,429 377.414,486	5	619.535,503 377.409,91	6.029
6	619.551,456 377.392,239	7	619.574,934 377.411,488	30.36
8	619.586,81 377.420,489	9	619.590,105 377.422,924	4.097
10	619.586,18 377.427,809	11	619.581,458 377.433,685	7.538
12	619.586,795 377.438,739	13	619.592,83 377.443,738	7.837
14	619.599,909 377.449,32	15	619.601,502 377.450,577	2.029
16	619.607,717 377.455,264	17	619.621,422 377.465,6	17.166
18	619.629,789 377.472,204	19	619.632,43 377.474,774	3.685
20	619.619,275 377.477,691	21	619.619,016 377.476,519	1.2
22	619.617,844 377.476,779	23	619.618,104 377.477,951	1.2
24	619.612,747 377.479,139	25	619.602,769 377.470,926	12.923
26	619.590,865 377.461,127	1	619.579,131 377.451,826	14.973

** Lungimile segmentelor sunt determinate în planul de proiecție Stereo 70 și sunt rotunjite la 1 milimetru.

*** Distanța dintre puncte este formată din segmente cumulate ce sunt mai mici decât valoarea 1 milimetru.

**DATE DESPRE IMOBILUL NR. 7204**

Oficiul de Cadastru și Publicitate Imobiliară PRAHOVA
Biroul de Cadastru și Publicitate Imobiliară Ploiești

A. Partea I. Descrierea imobilului

TEREN Intravilan

Adresa: Loc. Gradistea, Jud. Prahova

Nr. Crt	Nr cadastral Nr. topografic	Suprafața* (mp)	Observații / Referințe
A1		809	Sector cadastral:12 Teren neimprejmuit;

B. Partea II. Proprietari și acte

Inscrieri privitoare la dreptul de proprietate și alte drepturi reale		Referințe
/		
Act Normativ nr. 7, din 13/03/1996 emis de PARLAMENTUL ROMANIEI;		
B1	Inscrierea provizorie, drept de PROPRIETATE, dobandit prin Lege, cota actuala 1/1, cota initiala 1/1	A1
1) COMUNA BOLDESTI GRADISTEA, CIF:2843760, PROPRIETAR NEIDENTIFICAT		

C. Partea III. SARCINI .

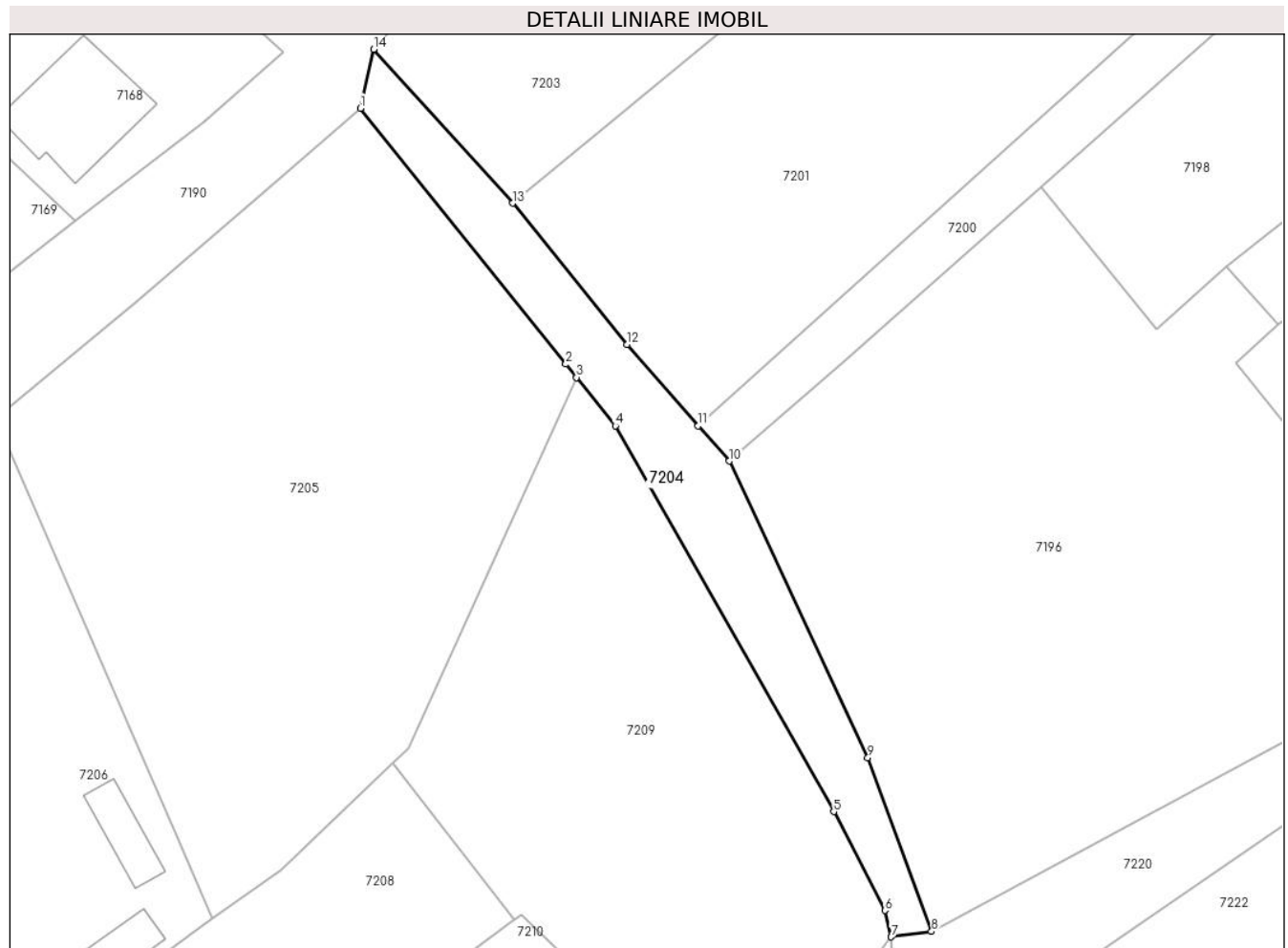
Inscrieri privind dezmembramintele dreptului de proprietate, drepturi reale de garanție și sarcini	Referințe
NU SUNT	

Anexa Nr. 1 La Partea I

Teren

Nr cadastral	Suprafața (mp)*	Observații / Referințe
	809	

* Suprafața este determinată în planul de proiecție Stereo 70.



Date referitoare la teren

Crt	Categorie folosință	Intra vilan	Suprafața (mp)	Tarla	Parcelă	Nr. topo	Observații / Referințe
1	neproductiv	DA	809	29	893	-	

Lungime Segmente

1) Valorile lungimilor segmentelor sunt obținute din proiecție în plan.

Punct început	X / Y	Punct sfârșit	X / Y	Lungime segment (** (m)
1	619.533,979 377.403,137	2	619.557,579 377.373,785	37.663
2	619.557,579 377.373,785	3	619.558,807 377.372,257	1.96
3	619.558,807 377.372,257	4	619.563,268 377.366,709	7.119
4	619.563,268 377.366,709	5	619.588,361 377.322,431	50.894
5	619.588,361 377.322,431	6	619.594,238 377.311,103	12.762

Punct început	X / Y	Punct sfârșit	X / Y	Lungime segment (** (m)
6	619.594,238 377.311,103	7	619.594,964 377.308,064	3.125
7	619.594,964 377.308,064	8	619.599,603 377.308,692	4.681
8	619.599,603 377.308,692	9	619.592,277 377.328,607	21.22
9	619.592,277 377.328,607	10	619.576,355 377.362,665	37.596
10	619.576,355 377.362,665	11	619.572,802 377.366,716	5.388
11	619.572,802 377.366,716	12	619.564,623 377.376,04	12.403
12	619.564,623 377.376,04	13	619.551,456 377.392,239	20.875
13	619.551,456 377.392,239	14	619.535,503 377.409,91	23.807
14	619.535,503 377.409,91	1	619.533,979 377.403,137	6.942

** Lungimile segmentelor sunt determinate în planul de proiecție Stereo 70 și sunt rotunjite la 1 milimetru.

*** Distanța dintre puncte este formată din segmente cumulate ce sunt mai mici decât valoarea 1 milimetru.

**DATE DESPRE IMOBILUL NR. 7205**

Oficiul de Cadastru și Publicitate Imobiliară PRAHOVA
Biroul de Cadastru și Publicitate Imobiliară Ploiești

A. Partea I. Descrierea imobilului

TEREN Intravilan

Adresa: Loc. Gradistea, Jud. Prahova

Nr. Crt	Nr cadastral Nr. topografic	Suprafața* (mp)	Observații / Referințe
A1		3.357	Sector cadastral:12 Teren imprejmuit;

B. Partea II. Proprietari și acte

Inscrieri privitoare la dreptul de proprietate și alte drepturi reale	Referințe
/	
Act Administrativ nr. 46566, din 04/09/1995 emis de CJSDPAT PRAHOVA;	
B1	A1
Intabulare, drept de PROPRIETATE, dobandit prin Reconstituire, cota actuala 1/1, cota initiala 1/1 1) GHEORGHIU CONSTANTIN	

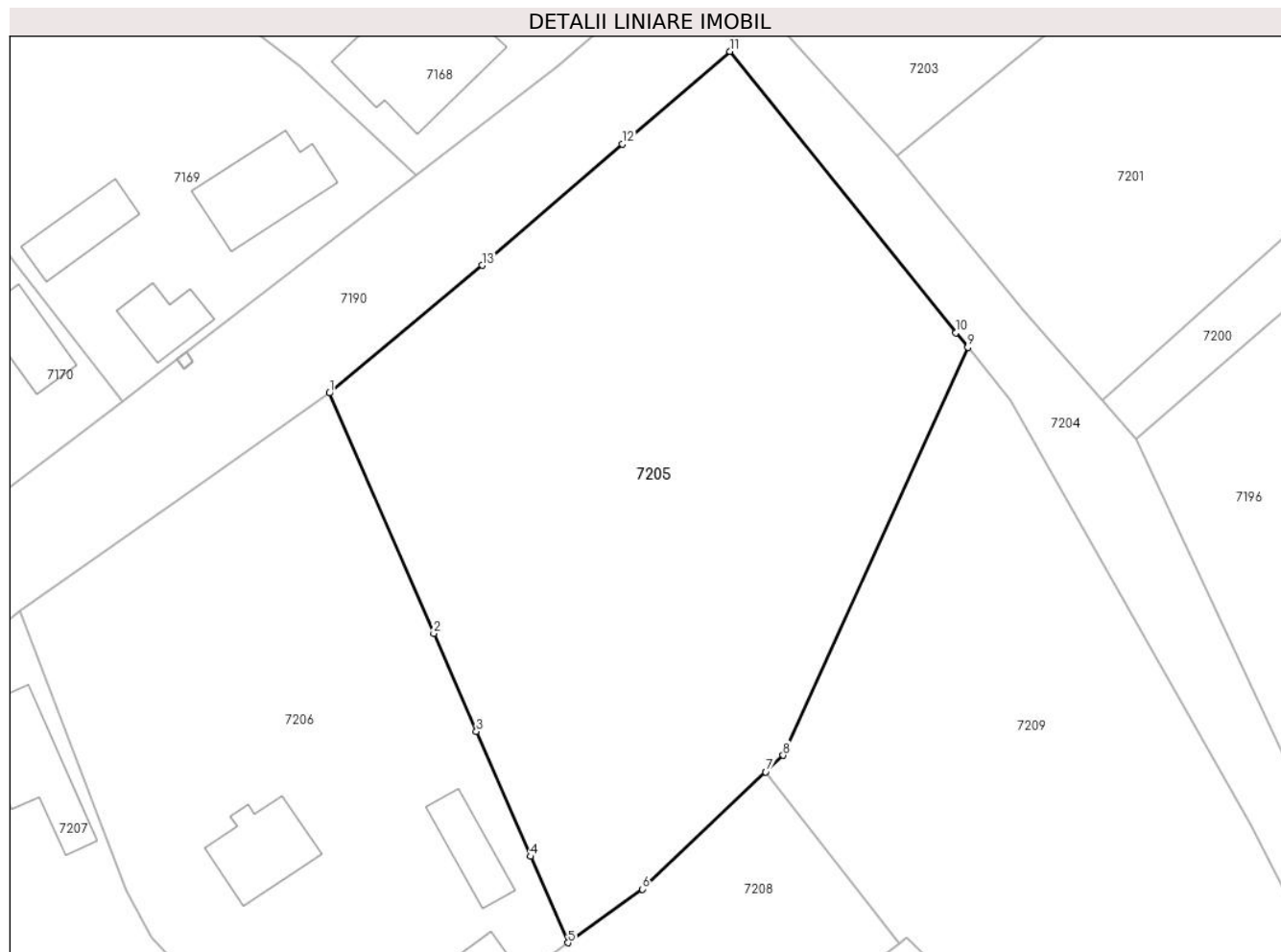
C. Partea III. SARCINI .

Inscrieri privind dezmembramintele dreptului de proprietate, drepturi reale de garanție și sarcini	Referințe
NU SUNT	

Anexa Nr. 1 La Partea I**Teren**

Nr cadastral	Suprafața (mp)*	Observații / Referințe
	3.357	

* Suprafața este determinată în planul de proiecție Stereo 70.

**Date referitoare la teren**

Crt	Categorie folosință	Intravilan	Suprafața (mp)	Tarla	Parcelă	Nr. topo	Observații / Referințe
1	curți constructii	DA	231	29	897	-	
2	arabil	DA	3.126	29	894, 895, 896	-	

Lungime Segmente

1) Valorile lungimilor segmentelor sunt obținute din proiecție în plan.

Punct început	X / Y	Punct sfârșit	X / Y	Lungime segment (** (m)
1	619.492,137 377.367,497	2	619.503,027 377.342,413	27.346
2	619.503,027 377.342,413	3	619.507,471 377.332,176	11.16
3	619.507,471 377.332,176	4	619.513,127 377.319,146	14.205
4	619.513,127 377.319,146	5	619.517,038 377.310,138	9.82

Punct început	X / Y	Punct sfârșit	X / Y	Lungime segment (** (m)
5	619.517,038 377.310,138	6	619.524,814 377.315,732	9.579
6	619.524,814 377.315,732	7	619.537,685 377.327,963	17.756
7	619.537,685 377.327,963	8	619.539,509 377.329,696	2.516
8	619.539,509 377.329,696	9	619.558,807 377.372,257	46.732
9	619.558,807 377.372,257	10	619.557,579 377.373,785	1.96
10	619.557,579 377.373,785	11	619.533,979 377.403,137	37.663
11	619.533,979 377.403,137	12	619.522,726 377.393,457	14.844
12	619.522,726 377.393,457	13	619.508,076 377.380,818	19.349
13	619.508,076 377.380,818	1	619.492,137 377.367,497	20.773

** Lungimile segmentelor sunt determinate în planul de proiecție Stereo 70 și sunt rotunjite la 1 milimetru.

*** Distanța dintre puncte este formată din segmente cumulate ce sunt mai mici decât valoarea 1 milimetru.

**DATE DESPRE IMOBILUL NR. 7206**

Oficiul de Cadastru și Publicitate Imobiliară PRAHOVA
Biroul de Cadastru și Publicitate Imobiliară Ploiești

A. Partea I. Descrierea imobilului

TEREN Intravilan

Adresa: Loc. Gradistea, Jud. Prahova

Nr. Crt	Nr cadastral Nr. topografic	Suprafața* (mp)	Observații / Referințe
A1		Din acte: 2.365 Masurata: 2.371	Sector cadastral:12 Teren imprejmuit;

Construcții

Crt	Nr cadastral Nr. topografic	Adresa	Observații / Referințe
A1.1		Loc. Gradistea, Jud. Prahova	Nr. niveluri:1; S. construita la sol:75 mp; S. construita desfasurata:75 mp;
A1.2		Loc. Gradistea, Jud. Prahova	Nr. niveluri:1; S. construita la sol:48 mp; S. construita desfasurata:48 mp;
A1.3		Loc. Gradistea, Jud. Prahova	Nr. niveluri:1; S. construita la sol:63 mp; S. construita desfasurata:63 mp;

B. Partea II. Proprietari și acte

Inscrieri privitoare la dreptul de proprietate și alte drepturi reale		Referințe
/		
Act Administrativ nr. 46571, din 04/09/1995 emis de CJSDPAT PRAHOVA;		
B1	Intabulare, drept de PROPRIETATE, dobandit prin Reconstituire, cota actuala 1/1, cota initiala 1/1 1) GHEORGHU NECULAIU	A1
Act Administrativ nr. 879, din 20/03/2024 emis de COMUNA BOLDESTI-GRADISTEA;		
B2	Intabulare, drept de PROPRIETATE, dobandit prin Lege, cota actuala 1/1, cota initiala 1/1 1) GHEORGHU NECULAIU	A1.1, A1.2, A1.3

C. Partea III. SARCINI .

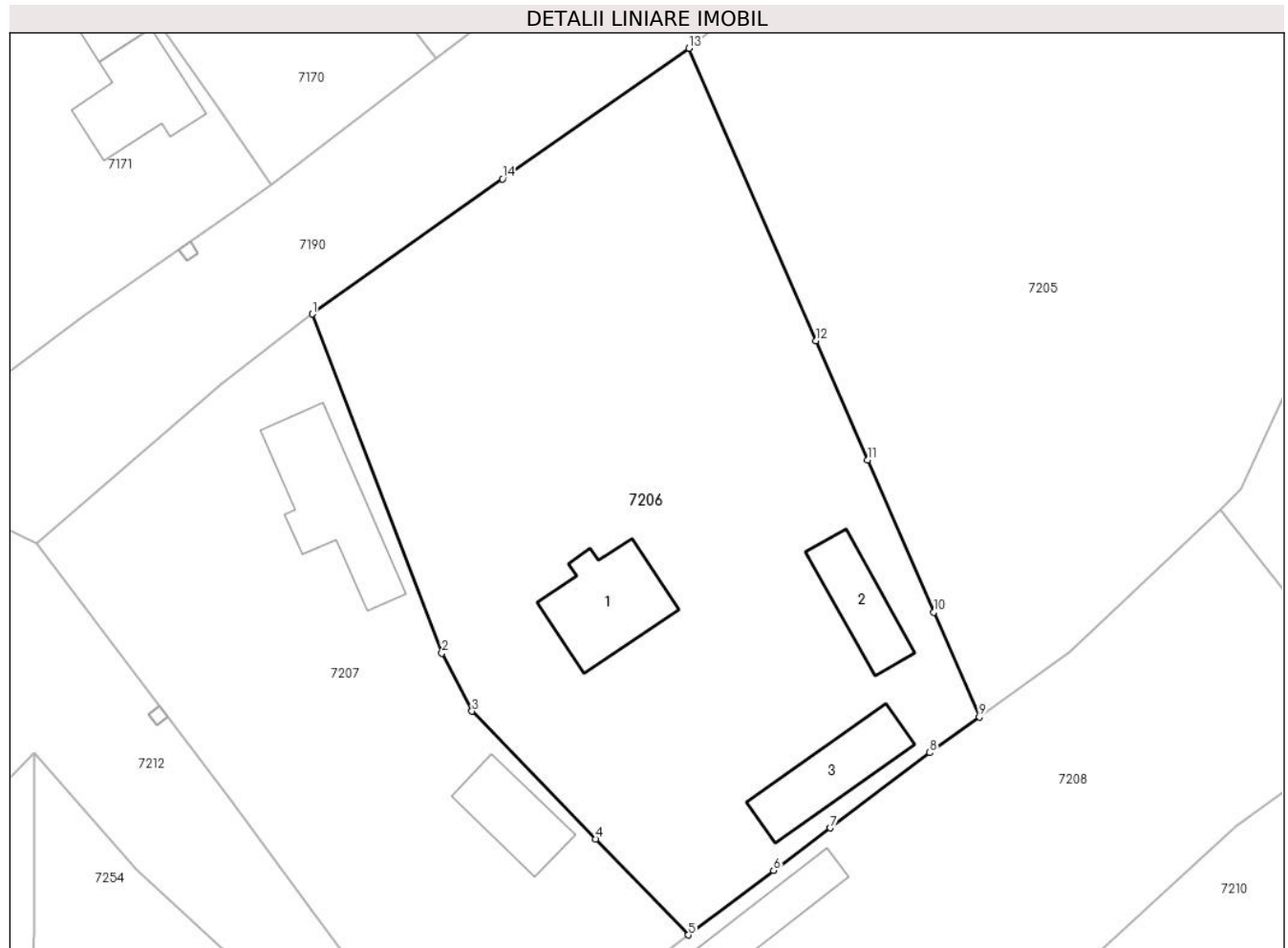
Inscrieri privind dezmembramentele dreptului de proprietate, drepturi reale de garanție și sarcini	Referințe
NU SUNT	

Anexa Nr. 1 La Partea I

Teren

Nr cadastral	Suprafața (mp)*	Observații / Referințe
	Din acte: 2.365 Masurata: 2.371	

* Suprafața este determinată în planul de proiecție Stereo 70.



Date referitoare la teren

Crt	Categorie folosință	Intra vilan	Suprafața (mp)	Tarla	Parcelă	Nr. topo	Observații / Referințe
1	curți constructii	DA	525	29	898	-	
2	arabil	DA	1.846	29	899, 900	-	

Date referitoare la construcții

Crt	Număr	Destinație construcție	Supraf. (mp)	Situație juridică	Observații / Referințe
A1.1		construcții de locuințe	75	Cu acte	Nr. niveluri:1; S. construita la sol:75 mp; S. construita desfasurata:75 mp;
A1.2		construcții anexa	48	Cu acte	Nr. niveluri:1; S. construita la sol:48 mp; S. construita desfasurata:48 mp;
A1.3		construcții anexa	63	Cu acte	Nr. niveluri:1; S. construita la sol:63 mp; S. construita desfasurata:63 mp;

Lungime Segmente

1) Valorile lungimilor segmentelor sunt obținute din proiecție în plan.

Punct început	X / Y	Punct sfârșit	X / Y	Lungime segment (** (m)
1	619.459,84 377.344,713	2	619.470,931 377.315,61	31.145

Punct început	X / Y	Punct sfârșit	X / Y	Lungime segment (** (m)
2	619.470,931 377.315,61	3	619.473,519 377.310,64	5.603
3	619.473,519 377.310,64	4	619.484,108 377.299,687	15.235
4	619.484,108 377.299,687	5	619.492,072 377.291,449	11.458
5	619.492,072 377.291,449	6	619.499,395 377.296,975	9.174
6	619.499,395 377.296,975	7	619.504,233 377.300,625	6.06
7	619.504,233 377.300,625	8	619.512,789 377.307,082	10.719
8	619.512,789 377.307,082	9	619.517,038 377.310,138	5.234
9	619.517,038 377.310,138	10	619.513,127 377.319,146	9.82
10	619.513,127 377.319,146	11	619.507,471 377.332,176	14.205
11	619.507,471 377.332,176	12	619.503,027 377.342,413	11.16
12	619.503,027 377.342,413	13	619.492,137 377.367,497	27.346
13	619.492,137 377.367,497	14	619.476,132 377.356,289	19.539
14	619.476,132 377.356,289	1	619.459,84 377.344,713	19.986

** Lungimile segmentelor sunt determinate în planul de proiecție Stereo 70 și sunt rotunjite la 1 milimetru.

*** Distanța dintre puncte este formată din segmente cumulate ce sunt mai mici decât valoarea 1 milimetru.

**DATE DESPRE IMOBILUL NR. 7207**

Oficiul de Cadastru și Publicitate Imobiliară PRAHOVA
Biroul de Cadastru și Publicitate Imobiliară Ploiești

A. Partea I. Descrierea imobilului

TEREN Intravilan

Adresa: Loc. Gradistea, Jud. Prahova

Nr. Crt	Nr cadastral Nr. topografic	Suprafața* (mp)	Observații / Referințe
A1		Din acte: 1.568 Masurata: 1.498	Sector cadastral:12 Teren imprejmuit;

Construcții

Crt	Nr cadastral Nr. topografic	Adresa	Observații / Referințe
A1.1		Loc. Gradistea, Jud. Prahova	Nr. niveluri:1; S. construita la sol:93 mp; S. construita desfasurata:93 mp;
A1.2		Loc. Gradistea, Jud. Prahova	Nr. niveluri:1; S. construita la sol:50 mp; S. construita desfasurata:50 mp;

B. Partea II. Proprietari și acte

Inscrieri privitoare la dreptul de proprietate și alte drepturi reale		Referințe
/		
Act Administrativ nr. 22907, din 18/08/1994 emis de CJSDPAT PRAHOVA;		
B1	Intabulare, drept de PROPRIETATE, dobandit prin Constituire, cota actuala 1/1, cota initiala 1/1 1) SAMSONOVICI STELIAN	A1
Act Administrativ nr. 879, din 20/03/2024 emis de COMUNA BOLDESTI-GRADISTEA;		
B2	Intabulare, drept de PROPRIETATE, dobandit prin Lege, cota actuala 1/1, cota initiala 1/1 1) SAMSONOVICI STELIAN	A1.1, A1.2

C. Partea III. SARCINI .

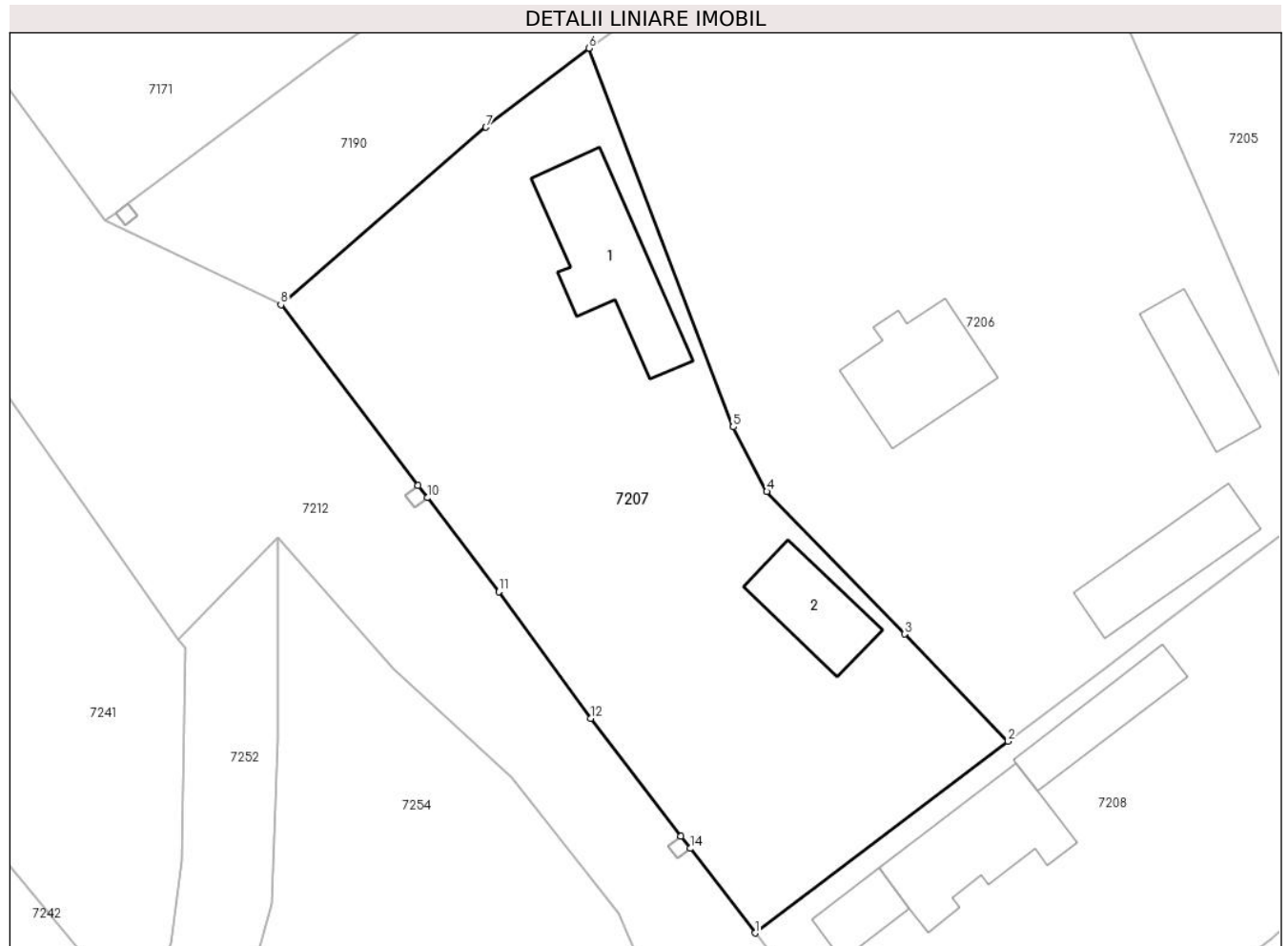
Inscrieri privind dezmembramintele dreptului de proprietate, drepturi reale de garanție și sarcini	Referințe
NU SUNT	

Anexa Nr. 1 La Partea I

Teren

Nr cadastral	Suprafața (mp)*	Observații / Referințe
	Din acte: 1.568 Masurata: 1.498	

* Suprafața este determinată în planul de proiecție Stereo 70.



Date referitoare la teren

Crt	Categorie folosință	Intra vilan	Suprafața (mp)	Tarla	Parcelă	Nr. topo	Observații / Referințe
1	curți constructii	DA	333	29	901	-	
2	arabil	DA	1.165	29	902	-	

Date referitoare la construcții

Crt	Număr	Destinație construcție	Supraf. (mp)	Situație juridică	Observații / Referințe
A1.1		construcții de locuințe	93	Cu acte	Nr. niveluri:1; S. construita la sol:93 mp; S. construita desfasurata:93 mp;
A1.2		construcții anexa	50	Cu acte	Nr. niveluri:1; S. construita la sol:50 mp; S. construita desfasurata:50 mp;

Lungime Segmente

1) Valorile lungimilor segmentelor sunt obținute din proiecție în plan.

Punct început	X / Y	Punct sfârșit	X / Y	Lungime segment (** (m)
1	619.472,619 377.276,716	2	619.492,072 377.291,449	24.402
2	619.492,072 377.291,449	3	619.484,108 377.299,687	11.458

Punct început	X / Y	Punct sfârșit	X / Y	Lungime segment (** (m)
3	619.484,108 377.299,687	4	619.473,519 377.310,64	15.235
4	619.473,519 377.310,64	5	619.470,931 377.315,61	5.603
5	619.470,931 377.315,61	6	619.459,84 377.344,713	31.145
6	619.459,84 377.344,713	7	619.451,927 377.338,647	9.971
7	619.451,927 377.338,647	8	619.436,167 377.324,999	20.848
8	619.436,167 377.324,999	9	619.446,71 377.311,117	17.432
9	619.446,71 377.311,117	10	619.447,435 377.310,161	1.2
10	619.447,435 377.310,161	11	619.452,909 377.302,954	9.05
11	619.452,909 377.302,954	12	619.459,974 377.293,217	12.03
12	619.459,974 377.293,217	13	619.466,912 377.284,164	11.406
13	619.466,912 377.284,164	14	619.467,642 377.283,211	1.2
14	619.467,642 377.283,211	1	619.472,619 377.276,716	8.183

** Lungimile segmentelor sunt determinate în planul de proiecție Stereo 70 și sunt rotunjite la 1 milimetru.

*** Distanța dintre puncte este formată din segmente cumulate ce sunt mai mici decât valoarea 1 milimetru.

**DATE DESPRE IMOBILUL NR. 7208**

Oficiul de Cadastru și Publicitate Imobiliară PRAHOVA
Biroul de Cadastru și Publicitate Imobiliară Ploiești

A. Partea I. Descrierea imobilului

TEREN Intravilan

Nr. CF vechi:89

Nr. cadastral vechi:136

Adresa: Loc. Gradistea, Jud. Prahova

Nr. Crt	Nr cadastral Nr. topografic	Suprafața* (mp)	Observații / Referințe
A1	20252	Din acte: 1.867 Masurata: 1.909	Sector cadastral:12 Teren imprejmuit;

Construcții

Crt	Nr cadastral Nr. topografic	Adresa	Observații / Referințe
A1.1	20252-C1	Loc. Gradistea, Jud. Prahova	Nr. niveluri:1; S. construita la sol:84 mp; S. construita desfasurata:84 mp;
A1.2	20252-C2	Loc. Gradistea, Jud. Prahova	Nr. niveluri:1; S. construita la sol:45 mp; S. construita desfasurata:45 mp;
A1.3		Loc. Gradistea, Jud. Prahova	Nr. niveluri:1; S. construita la sol:25 mp; S. construita desfasurata:25 mp;

B. Partea II. Proprietari și acte

Inscrieri privitoare la dreptul de proprietate și alte drepturi reale		Referințe
741 / 23/08/2004		
Act Notarial nr. 1602, din 10/08/2004 emis de BNP CALIN MARIA;		
B1	Intabulare, drept de PROPRIETATEcumparare ca bun propriu, dobandit prin Conventie, cota actuala 1/1, cota initiala 1/1 1) VULPE STEFAN <i>OBSERVATII: (provenita din conversia CF 89)</i>	A1, A1.1, A1.2
/		
Act Administrativ nr. 879, din 20/03/2024 emis de COMUNA BOLDESTI-GRADISTEA;		
B2	Intabulare, drept de PROPRIETATE, dobandit prin Lege, cota actuala 1/1, cota initiala 1/1 1) VULPE STEFAN	A1.3

C. Partea III. SARCINI

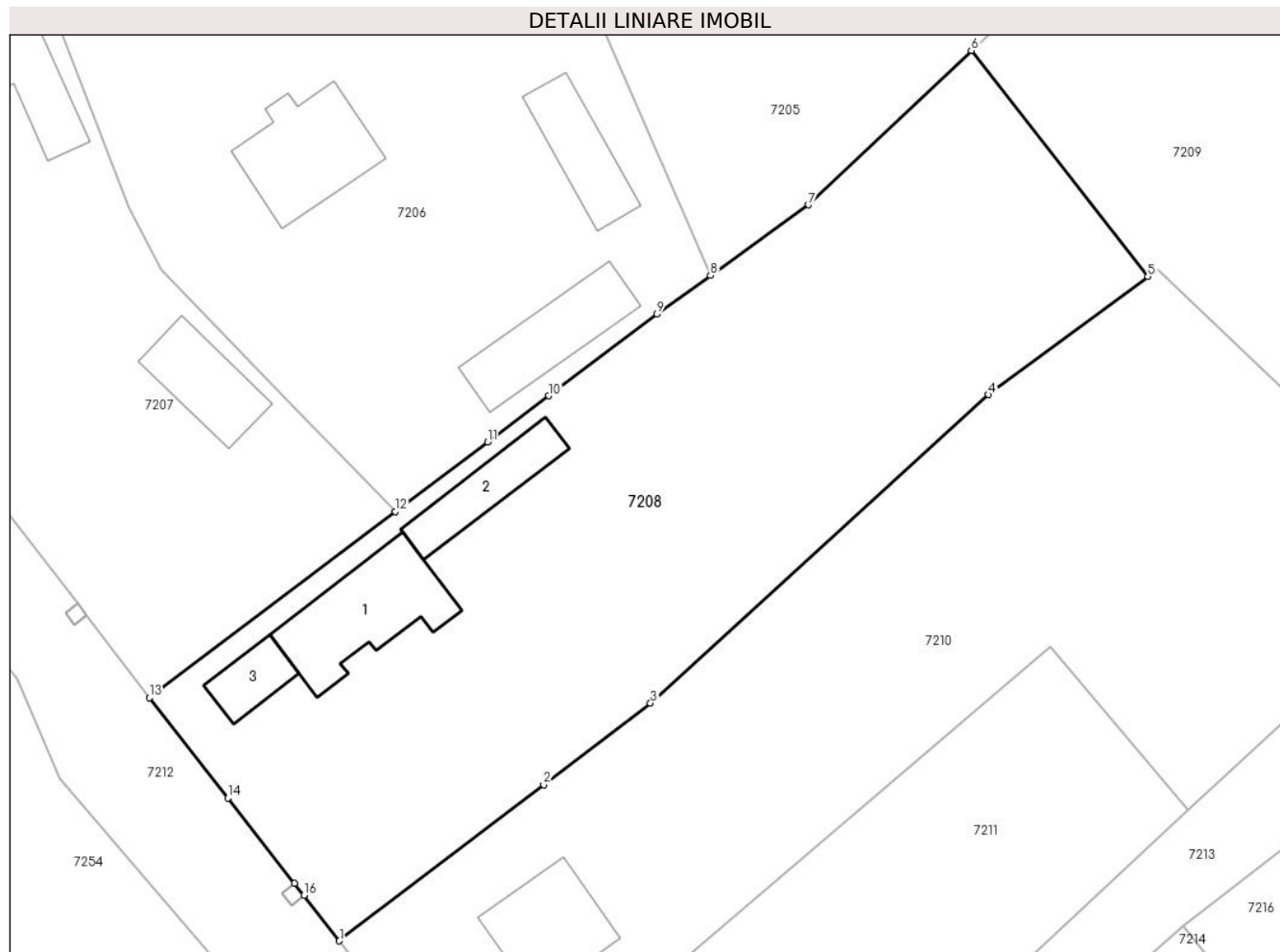
Inscrieri privind dezmembramintele dreptului de proprietate, drepturi reale de garanție și sarcini		Referințe
741 / 23/08/2004		
Act Notarial nr. 1602, din 10/08/2004 emis de BNP CALIN MARIA;		
C1	Intabulare, drept de HABITATIEviagera asupra incaperilor 4 si 5 1) VULPE STANCA	A1.1, A1.2

Anexa Nr. 1 La Partea I

Teren

Nr cadastral	Suprafața (mp)*	Observații / Referințe
20252	Din acte: 1.867 Masurata: 1.909	

* Suprafața este determinată în planul de proiecție Stereo 70.



Date referitoare la teren

Crt	Categorie folosință	Intra vilan	Suprafața (mp)	Tarla	Parcelă	Nr. topo	Observații / Referințe
1	curți constructii	DA	326	29	903	-	
2	arabil	DA	1.583	29	904	-	

Date referitoare la construcții

Crt	Număr	Destinație construcție	Supraf. (mp)	Situație juridică	Observații / Referințe
A1.1	20252-C1	construcții de locuințe	84	Cu acte	Nr. niveluri:1; S. construita la sol:84 mp; S. construita desfasurata:84 mp;
A1.2	20252-C2	construcții anexa	45	Cu acte	Nr. niveluri:1; S. construita la sol:45 mp; S. construita desfasurata:45 mp;
A1.3		construcții anexa	25	Cu acte	Nr. niveluri:1; S. construita la sol:25 mp; S. construita desfasurata:25 mp;

Lungime Segmente

1) Valorile lungimilor segmentelor sunt obținute din proiecție în plan.

Punct început	X / Y	Punct sfârșit	X / Y	Lungime segment (** (m)
1	619.487,661 377.257,479	2	619.503,835 377.269,834	20.353

Punct început	X / Y	Punct sfârșit	X / Y	Lungime segment (** (m)
2	619.503,835 377.269,834	3	619.512,29 377.276,293	10.64
3	619.512,29 377.276,293	4	619.539,025 377.300,724	36.216
4	619.539,025 377.300,724	5	619.551,676 377.310,07	15.729
5	619.551,676 377.310,07	6	619.537,685 377.327,963	22.714
6	619.537,685 377.327,963	7	619.524,814 377.315,732	17.756
7	619.524,814 377.315,732	8	619.517,038 377.310,138	9.579
8	619.517,038 377.310,138	9	619.512,789 377.307,082	5.234
9	619.512,789 377.307,082	10	619.504,233 377.300,625	10.719
10	619.504,233 377.300,625	11	619.499,395 377.296,975	6.06
11	619.499,395 377.296,975	12	619.492,072 377.291,449	9.174
12	619.492,072 377.291,449	13	619.472,619 377.276,716	24.402
13	619.472,619 377.276,716	14	619.478,831 377.268,771	10.085
14	619.478,831 377.268,771	15	619.484,112 377.262,017	8.574
15	619.484,112 377.262,017	16	619.484,852 377.261,072	1.2
16	619.484,852 377.261,072	1	619.487,661 377.257,479	4.561

** Lungimile segmentelor sunt determinate în planul de proiecție Stereo 70 și sunt rotunjite la 1 milimetru.

*** Distanța dintre puncte este formată din segmente cumulate ce sunt mai mici decât valoarea 1 milimetru.

**DATE DESPRE IMOBILUL NR. 7209**

Oficiul de Cadastru și Publicitate Imobiliară PRAHOVA
 Biroul de Cadastru și Publicitate Imobiliară Ploiești

A. Partea I. Descrierea imobilului

TEREN Intravilan

Adresa: Loc. Gradistea, Jud. Prahova

Nr. Crt	Nr cadastral Nr. topografic	Suprafața* (mp)	Observații / Referințe
A1		Din acte: 2.444 Masurata: 2.371	Sector cadastral:12 Teren imprejmuit;

B. Partea II. Proprietari și acte

Inscrieri privitoare la dreptul de proprietate și alte drepturi reale		Referințe
/		
Act Administrativ nr. 46505, din 14/08/1995 emis de CJSDPAT PRAHOVA;		
B1	Intabulare, drept de PROPRIETATE, dobandit prin Reconstituire, cota actuala 1/1, cota initiala 1/1 1) VULPE STANCA	A1

C. Partea III. SARCINI .

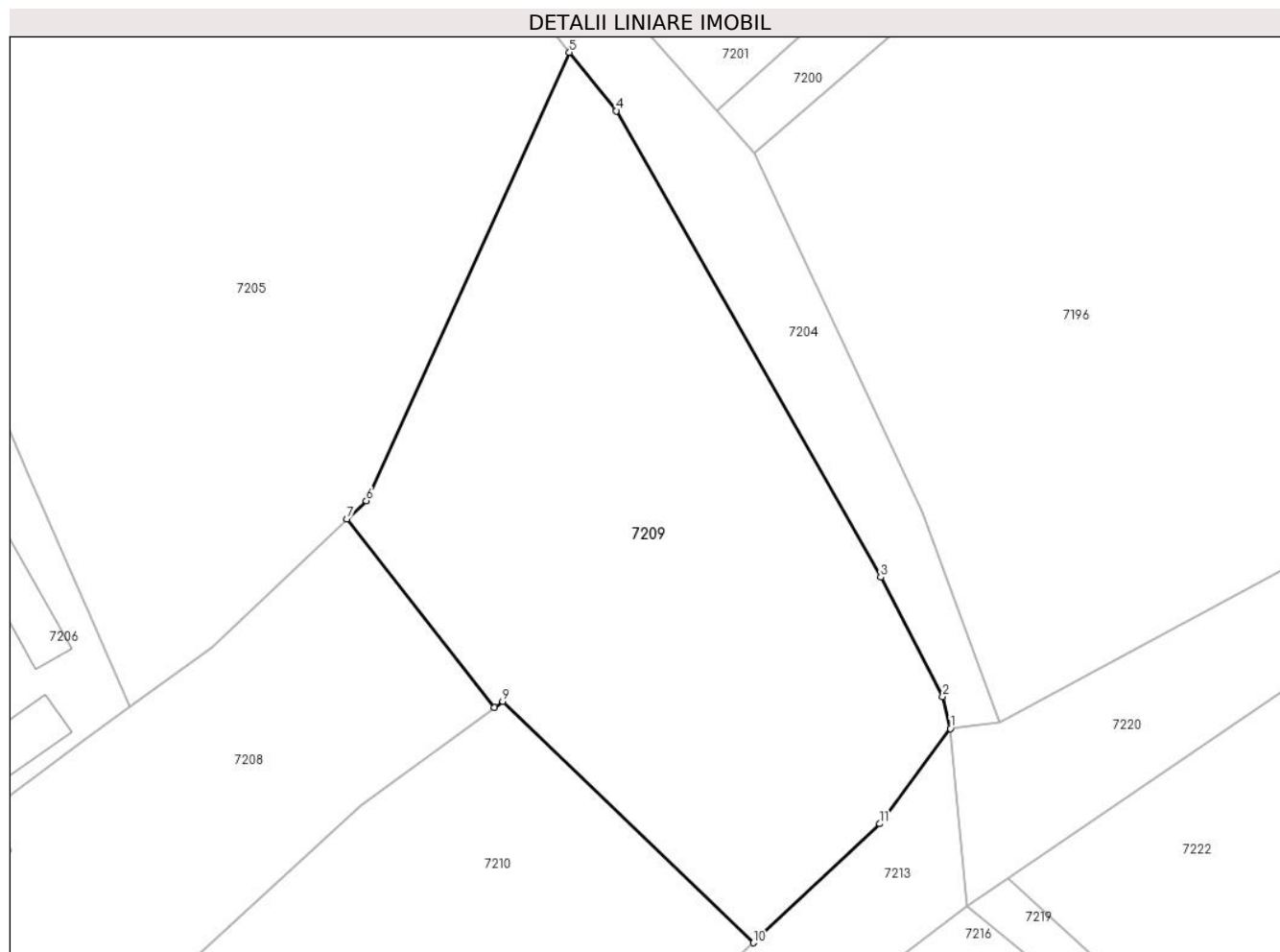
Inscrieri privind dezmembramintele dreptului de proprietate, drepturi reale de garanție și sarcini	Referințe
NU SUNT	

Anexa Nr. 1 La Partea I

Teren

Nr cadastral	Suprafața (mp)*	Observații / Referințe
	Din acte: 2.444 Masurata: 2.371	

* Suprafața este determinată în planul de proiecție Stereo 70.



Date referitoare la teren

Crt	Categorie folosință	Intra vilan	Suprafața (mp)	Tarla	Parcelă	Nr. topo	Observații / Referințe
1	arabil	DA	2.371	29	905	-	

Lungime Segmente

1) Valorile lungimilor segmentelor sunt obținute din proiecție în plan.

Punct început	X / Y	Punct sfârșit	X / Y	Lungime segment (** (m)
1	619.594,964 377.308,064	2	619.594,238 377.311,103	3.125
2	619.594,238 377.311,103	3	619.588,361 377.322,431	12.762
3	619.588,361 377.322,431	4	619.563,268 377.366,709	50.894
4	619.563,268 377.366,709	5	619.558,807 377.372,257	7.119
5	619.558,807 377.372,257	6	619.539,509 377.329,696	46.732

Punct început	X / Y	Punct sfârșit	X / Y	Lungime segment (** (m)
6	619.539,509 377.329,696	7	619.537,685 377.327,963	2.516
7	619.537,685 377.327,963	8	619.551,676 377.310,07	22.714
8	619.551,676 377.310,07	9	619.552,47 377.310,656	0.987
9	619.552,47 377.310,656	10	619.576,281 377.287,731	33.053
10	619.576,281 377.287,731	11	619.588,277 377.299,033	16.481
11	619.588,277 377.299,033	1	619.594,964 377.308,064	11.237

** Lungimile segmentelor sunt determinate în planul de proiecție Stereo 70 și sunt rotunjite la 1 milimetru.

*** Distanța dintre puncte este formată din segmente cumulate ce sunt mai mici decât valoarea 1 milimetru.

**DATE DESPRE IMOBILUL NR. 7210**

Oficiul de Cadastru și Publicitate Imobiliară PRAHOVA
Biroul de Cadastru și Publicitate Imobiliară Ploiești

A. Partea I. Descrierea imobilului

TEREN Intravilan

Adresa: Loc. Gradistea, Jud. Prahova

Nr. Crt	Nr cadastral Nr. topografic	Suprafața* (mp)	Observații / Referințe
A1		Din acte: 1.836 Masurata: 1.982	Sector cadastral:12 Teren imprejmuit;

Construcții

Crt	Nr cadastral Nr. topografic	Adresa	Observații / Referințe
A1.1		Loc. Gradistea, Jud. Prahova	Nr. niveluri:1; S. construita la sol:65 mp; S. construita desfasurata:65 mp;

B. Partea II. Proprietari și acte

Inscrieri privitoare la dreptul de proprietate și alte drepturi reale		Referințe
/		
Act Administrativ nr. 230, din 01/06/1995 emis de COMUNA BOLDESTI-GRADISTEA;		
B1	Inscrierea posesiei, drept de PROPRIETATE, dobandit prin Reconstituire, cota actuala 1/1, cota initiala 1/1 1) TITIRICI MIHAIU	A1
Act Administrativ nr. 879, din 20/03/2024 emis de COMUNA BOLDESTI-GRADISTEA;		
B2	Intabulare, drept de PROPRIETATE, dobandit prin Lege, cota actuala 1/1, cota initiala 1/1 1) TITIRICI MIHAIU	A1.1

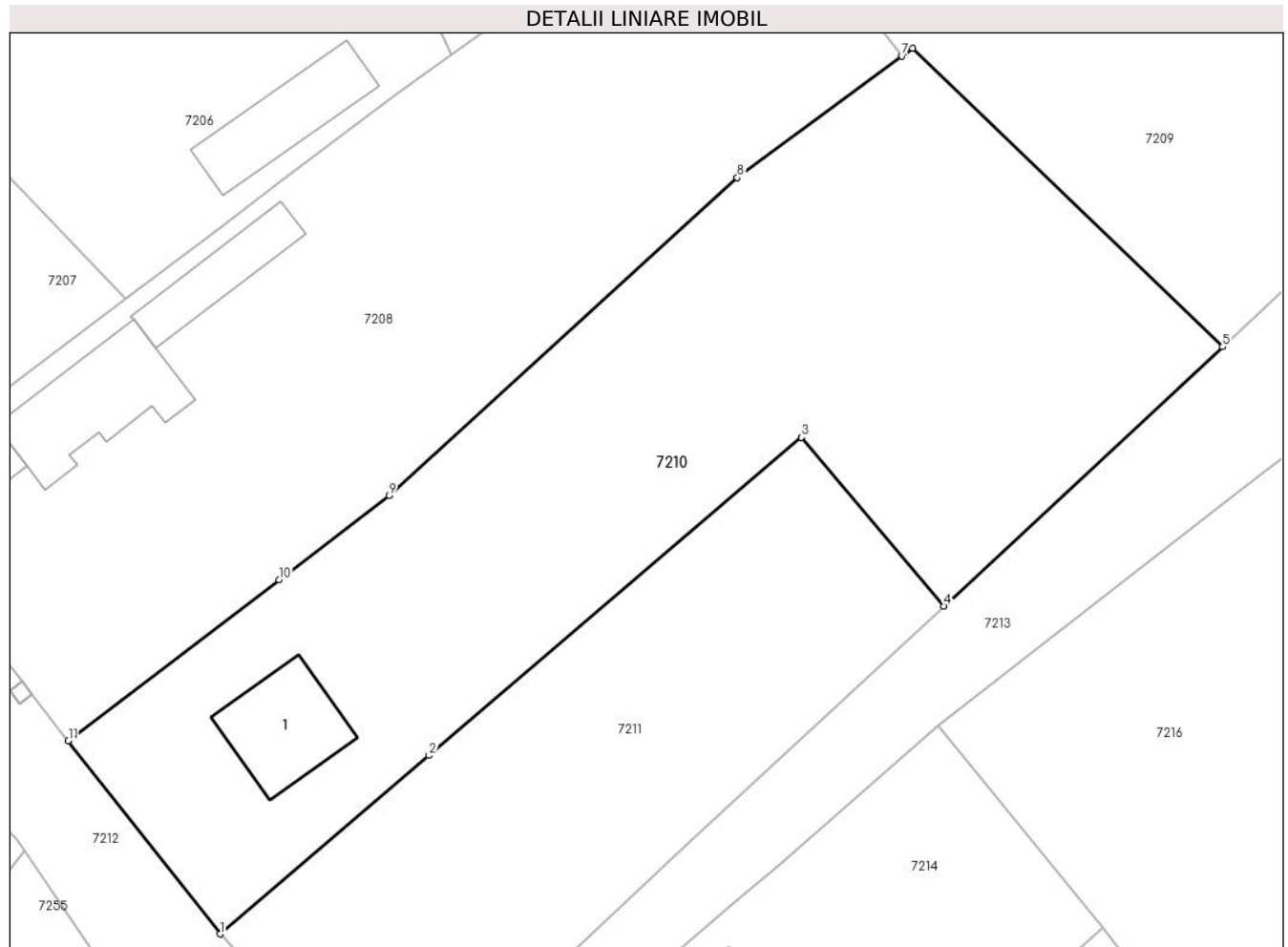
C. Partea III. SARCINI .

Inscrieri privind dezmembramintele dreptului de proprietate, drepturi reale de garanție și sarcini	Referințe
NU SUNT	

Anexa Nr. 1 La Partea I**Teren**

Nr cadastral	Suprafața (mp)*	Observații / Referințe
	Din acte: 1.836 Masurata: 1.982	

* Suprafața este determinată în planul de proiecție Stereo 70.

**Date referitoare la teren**

Crt	Categorie folosință	Intra vilan	Suprafața (mp)	Tarla	Parcelă	Nr. topo	Observații / Referințe
1	curți constructii	DA	379	29	907	-	
2	arabil	DA	1.603	29	906	-	

Date referitoare la construcții

Crt	Număr	Destinație construcție	Supraf. (mp)	Situație juridică	Observații / Referințe
A1.1		construcții de locuințe	65	Cu acte	Nr. niveluri:1; S. construita la sol:65 mp; S. construita desfasurata:65 mp;

Lungime Segmente

1) Valorile lungimilor segmentelor sunt obținute din proiecție în plan.

Punct început	X / Y	Punct sfârșit	X / Y	Lungime segment (** (m)
1	619.499,308 377.242,638	2	619.515,356 377.256,347	21.106
2	619.515,356 377.256,347	3	619.543,961 377.280,783	37.621

Punct început	X / Y	Punct sfârșit	X / Y	Lungime segment (** (m)
3	619.543,961 377.280,783	4	619.554,864 377.267,82	16.939
4	619.554,864 377.267,82	5	619.576,281 377.287,731	29.243
5	619.576,281 377.287,731	6	619.552,47 377.310,656	33.053
6	619.552,47 377.310,656	7	619.551,676 377.310,07	0.987
7	619.551,676 377.310,07	8	619.539,025 377.300,724	15.729
8	619.539,025 377.300,724	9	619.512,29 377.276,293	36.216
9	619.512,29 377.276,293	10	619.503,835 377.269,834	10.64
10	619.503,835 377.269,834	11	619.487,661 377.257,479	20.353
11	619.487,661 377.257,479	1	619.499,308 377.242,638	18.866

** Lungimile segmentelor sunt determinate în planul de proiecție Stereo 70 și sunt rotunjite la 1 milimetru.

*** Distanța dintre puncte este formată din segmente cumulate ce sunt mai mici decât valoarea 1 milimetru.

**DATE DESPRE IMOBILUL NR. 7211**

Oficiul de Cadastru și Publicitate Imobiliară PRAHOVA
Biroul de Cadastru și Publicitate Imobiliară Ploiești

A. Partea I. Descrierea imobilului

TEREN Intravilan

Adresa: Loc. Gradistea, Jud. Prahova

Nr. Crt	Nr cadastral Nr. topografic	Suprafața* (mp)	Observații / Referințe
A1	25829	Din acte: 1.028 Masurata: 1.049	Sector cadastral:12 Teren imprejmuit;

B. Partea II. Proprietari și acte

Inscrieri privitoare la dreptul de proprietate și alte drepturi reale		Referințe
112318 / 01/09/2022		
Act Notarial nr. 2634, din 30/08/2022 emis de NP Lupu Maria Luiza (partaj);		
B4	Intabulare, drept de PROPRIETATE(partaj), dobandit prin Conventie, cota actuala 1/1, cota initiala 1/1 1) MINEA LEON	A1

C. Partea III. SARCINI .

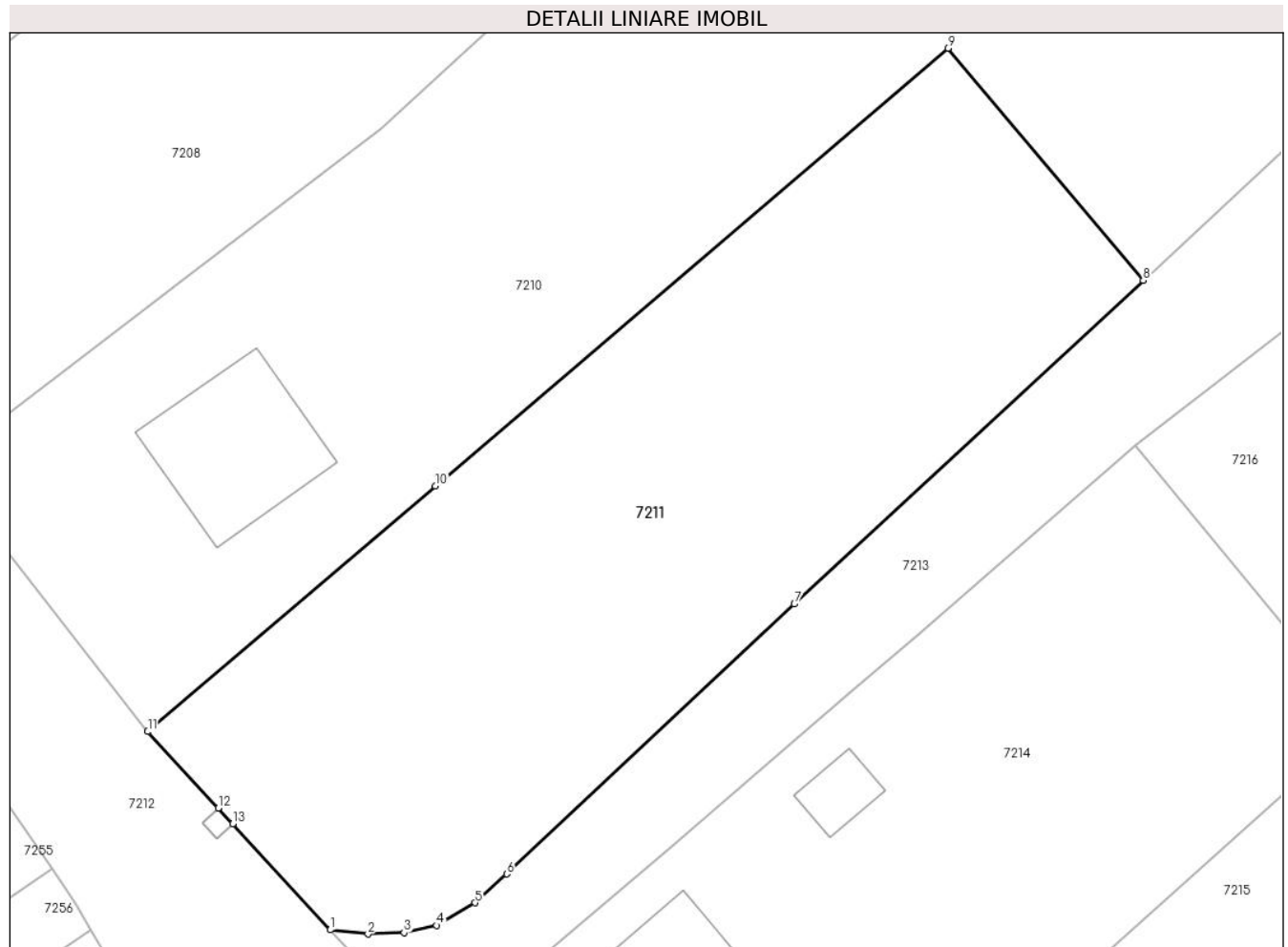
Inscrieri privind dezmembramintele dreptului de proprietate, drepturi reale de garanție și sarcini	Referințe
NU SUNT	

Anexa Nr. 1 La Partea I

Teren

Nr cadastral	Suprafața (mp)*	Observații / Referințe
25829	Din acte: 1.028 Masurata: 1.049	

* Suprafața este determinată în planul de proiecție Stereo 70.



Date referitoare la teren

Crt	Categorie folosință	Intra vilan	Suprafața (mp)	Tarla	Parcelă	Nr. topo	Observații / Referințe
1	arabil	DA	1.049	29	908	-	

Lungime Segmente

1) Valorile lungimilor segmentelor sunt obținute din proiecție în plan.

Punct început	X / Y	Punct sfârșit	X / Y	Lungime segment (** (m)
1	619.509,493 377.231,569	2	619.511,606 377.231,337	2.126
2	619.511,606 377.231,337	3	619.513,609 377.231,416	2.005
3	619.513,609 377.231,416	4	619.515,415 377.231,823	1.851
4	619.515,415 377.231,823	5	619.517,577 377.233,077	2.499
5	619.517,577 377.233,077	6	619.519,337 377.234,693	2.389

Punct început	X / Y	Punct sfârșit	X / Y	Lungime segment (** (m)
6	619.519,337 377.234,693	7	619.535,402 377.249,759	22.024
7	619.535,402 377.249,759	8	619.554,864 377.267,82	26.551
8	619.554,864 377.267,82	9	619.543,961 377.280,783	16.939
9	619.543,961 377.280,783	10	619.515,356 377.256,347	37.621
10	619.515,356 377.256,347	11	619.499,308 377.242,638	21.106
11	619.499,308 377.242,638	12	619.503,239 377.238,366	5.805
12	619.503,239 377.238,366	13	619.504,051 377.237,483	1.2
13	619.504,051 377.237,483	1	619.509,493 377.231,569	8.037

** Lungimile segmentelor sunt determinate în planul de proiecție Stereo 70 și sunt rotunjite la 1 milimetru.

*** Distanța dintre puncte este formată din segmente cumulate ce sunt mai mici decât valoarea 1 milimetru.

**DATE DESPRE IMOBILUL NR. 7212**

Oficiul de Cadastru și Publicitate Imobiliară PRAHOVA
 Biroul de Cadastru și Publicitate Imobiliară Ploiești

A. Partea I. Descrierea imobilului

TEREN Intravilan

Adresa: Loc. Gradistea, Jud. Prahova

Nr. Crt	Nr cadastral Nr. topografic	Suprafața* (mp)	Observații / Referințe
A1	20802	Din acte: 3.334 Masurata: 4.766	Sector cadastral:12 Teren neimprejmuat;

B. Partea II. Proprietari și acte

Inscrieri privitoare la dreptul de proprietate și alte drepturi reale		Referințe
115433 / 19/12/2017		
Act Administrativ nr. 27, din 24/11/2017 emis de CONSILIUL LOCAL BOLDESTI GRADISTEA;		
B1	Inscrierea provizorie, drept de PROPRIETATE, dobandit prin Lege, cota actuala 1/1, cota initiala 1/1	A1
1) COMUNA BOLDESTI GRADISTEA, CIF:2843760, (domeniu public)		

C. Partea III. SARCINI .

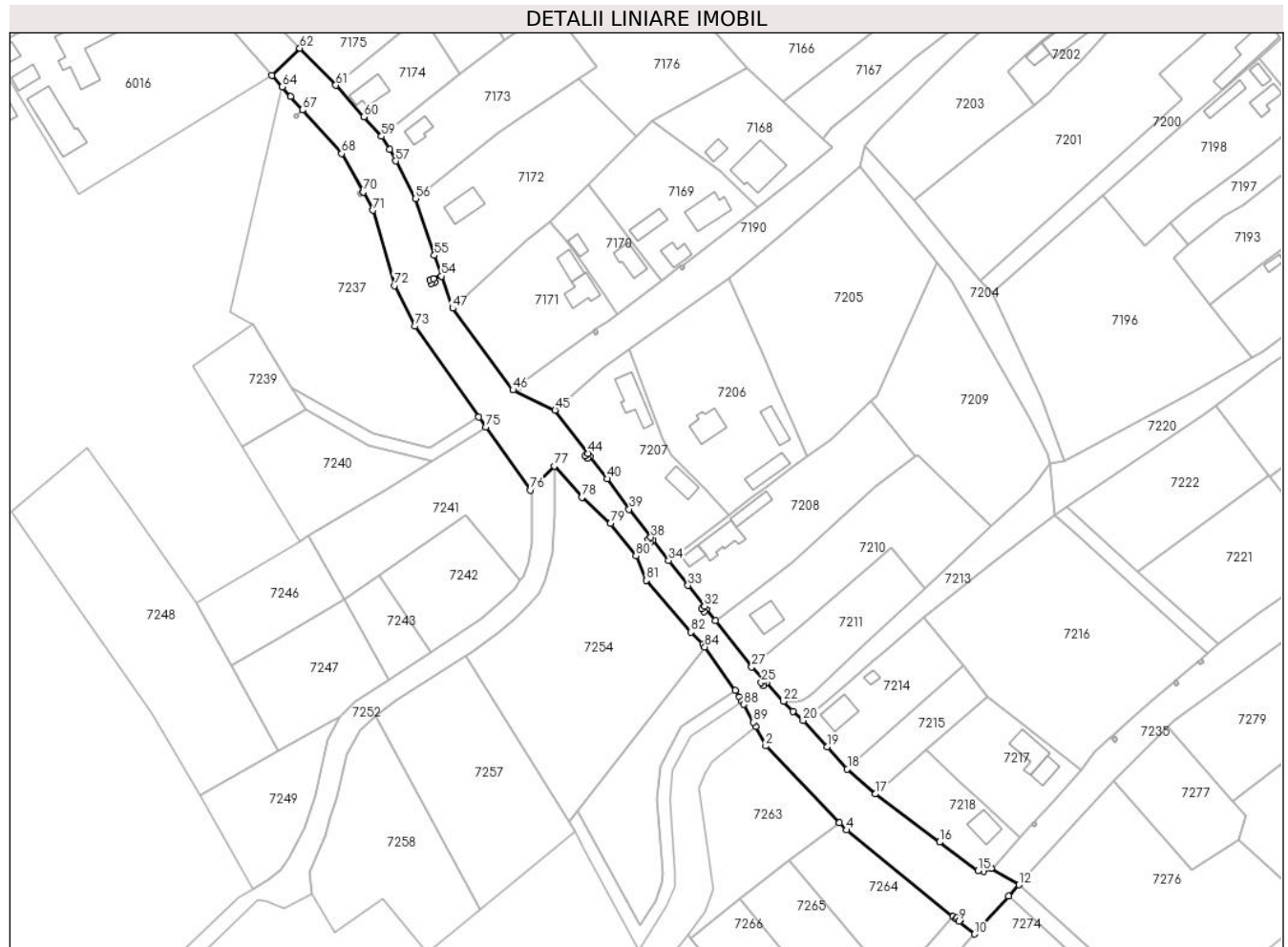
Inscrieri privind dezmembramintele dreptului de proprietate, drepturi reale de garanție și sarcini	Referințe
NU SUNT	

Anexa Nr. 1 La Partea I

Teren

Nr cadastral	Suprafața (mp)*	Observații / Referințe
20802	Din acte: 3.334 Masurata: 4.766	

* Suprafața este determinată în planul de proiecție Stereo 70.



Date referitoare la teren

Crt	Categorie folosință	Intra vilan	Suprafața (mp)	Tarla	Parcelă	Nr. topo	Observații / Referințe
1	drum	DA	4.766	25	DS 723	-	

Lungime Segmente

1) Valorile lungimilor segmentelor sunt obținute din proiecție în plan.

Punct început	X / Y	Punct sfârșit	X / Y	Lungime segment	Punct început	X / Y	Punct sfârșit	X / Y	Lungime segment	Punct început	X / Y	Punct sfârșit	X / Y	Lungime segment
1	619.500,584 377.223,484	2	619.503,808 377.217,254	7.015	2	619.503,808 377.217,254	3	619.527,487 377.192,586	34.194	3	619.527,487 377.192,586	4	619.529,778 377.190,2	3.308
4	619.529,778 377.190,2	5	619.563,909 377.162,449	43.989	5	619.563,909 377.162,449	6	619.564,862 377.161,674	1.228	6	619.564,862 377.161,674	7	619.565,21 377.162,102	0.552
7	619.565,21 377.162,102	8	619.566,141 377.161,345	1.2	8	619.566,141 377.161,345	9	619.565,793 377.160,917	0.552	9	619.565,793 377.160,917	10	619.570,789 377.156,855	6.439
10	619.570,789 377.156,855	11	619.581,729 377.168,96	16.316	11	619.581,729 377.168,96	12	619.585,082 377.172,669	5.0	12	619.585,082 377.172,669	13	619.576,109 377.177,87	10.371
13	619.576,109 377.177,87	14	619.573,745 377.176,895	2.557	14	619.573,745 377.176,895	15	619.571,909 377.177,2	1.861	15	619.571,909 377.177,2	16	619.559,633 377.186,367	15.321

Punct început	X / Y	Punct sfârșit	X / Y	Lungime segment	Punct început	X / Y	Punct sfârșit	X / Y	Lungime segment	Punct început	X / Y	Punct sfârșit	X / Y	Lungime segment
16	619.559,633 377.186,367	17	619.538,984 377.201,788	25.772	17	619.538,984 377.201,788	18	619.529,975 377.209,838	12.082	18	619.529,975 377.209,838	19	619.523,494 377.216,937	9.612
19	619.523,494 377.216,937	20	619.515,75 377.225,42	11.486	20	619.515,75 377.225,42	21	619.512,539 377.228,377	4.365	21	619.512,539 377.228,377	22	619.509,493 377.231,569	4.412
22	619.509,493 377.231,569	23	619.504,051 377.237,483	8.037	23	619.504,051 377.237,483	24	619.503,168 377.236,671	1.2	24	619.503,168 377.236,671	25	619.502,356 377.237,554	1.2
25	619.502,356 377.237,554	26	619.503,239 377.238,366	1.2	26	619.503,239 377.238,366	27	619.499,308 377.242,638	5.805	27	619.499,308 377.242,638	28	619.487,661 377.257,479	18.866
28	619.487,661 377.257,479	29	619.484,852 377.261,072	4.561	29	619.484,852 377.261,072	30	619.483,906 377.260,333	1.2	30	619.483,906 377.260,333	31	619.483,167 377.261,278	1.2
31	619.483,167 377.261,278	32	619.484,112 377.262,017	1.2	32	619.484,112 377.262,017	33	619.478,831 377.268,771	8.574	33	619.478,831 377.268,771	34	619.472,619 377.276,716	10.085
34	619.472,619 377.276,716	35	619.467,642 377.283,211	8.183	35	619.467,642 377.283,211	36	619.466,689 377.282,481	1.2	36	619.466,689 377.282,481	37	619.465,959 377.283,434	1.2
37	619.465,959 377.283,434	38	619.466,912 377.284,164	1.2	38	619.466,912 377.284,164	39	619.459,974 377.293,217	11.406	39	619.459,974 377.293,217	40	619.452,909 377.302,954	12.03
40	619.452,909 377.302,954	41	619.447,435 377.310,161	9.05	41	619.447,435 377.310,161	42	619.446,48 377.309,436	1.199	42	619.446,48 377.309,436	43	619.445,754 377.310,391	1.2
43	619.445,754 377.310,391	44	619.446,71 377.311,117	1.2	44	619.446,71 377.311,117	45	619.436,167 377.324,999	17.432	45	619.436,167 377.324,999	46	619.422,682 377.331,484	14.963
46	619.422,682 377.331,484	47	619.403,272 377.357,696	32.616	47	619.403,272 377.357,696	48	619.399,722 377.368,056	10.951	48	619.399,722 377.368,056	49	619.397,12 377.367,164	2.751
49	619.397,12 377.367,164	50	619.397,508 377.366,032	1.197	50	619.397,508 377.366,032	51	619.396,373 377.365,643	1.2	51	619.396,373 377.365,643	52	619.395,984 377.366,778	1.2
52	619.395,984 377.366,778	53	619.397,119 377.367,167	1.2	53	619.397,119 377.367,167	54	619.399,721 377.368,059	2.751	54	619.399,721 377.368,059	55	619.397,449 377.374,69	7.009
55	619.397,449 377.374,69	56	619.391,426 377.392,908	19.188	56	619.391,426 377.392,908	57	619.385,035 377.404,991	13.669	57	619.385,035 377.404,991	58	619.383,091 377.408,667	4.158
58	619.383,091 377.408,667	59	619.380,447 377.412,902	4.993	59	619.380,447 377.412,902	60	619.374,868 377.419,171	8.392	60	619.374,868 377.419,171	61	619.365,833 377.429,324	13.591
61	619.365,833 377.429,324	62	619.354,254 377.441,175	16.569	62	619.354,254 377.441,175	63	619.345,29 377.432,408	12.538	63	619.345,29 377.432,408	64	619.348,557 377.428,758	4.899
64	619.348,557 377.428,758	65	619.351,281 377.425,713	4.086	65	619.351,281 377.425,713	66	619.355,153 377.421,386	5.806	66	619.355,153 377.421,386	67	619.355,155 377.421,384	0.003
67	619.355,155 377.421,384	68	619.367,687 377.407,38	18.793	68	619.367,687 377.407,38	69	619.374,553 377.395,009	14.149	69	619.374,553 377.395,009	70	619.374,555 377.395,006	0.004
70	619.374,555 377.395,006	71	619.377,787 377.389,182	6.661	71	619.377,787 377.389,182	72	619.384,605 377.365,003	25.122	72	619.384,605 377.365,003	73	619.391,22 377.351,936	14.646
73	619.391,22 377.351,936	74	619.411,735 377.322,825	35.613	74	619.411,735 377.322,825	75	619.414,042 377.319,551	4.005	75	619.414,042 377.319,551	76	619.428,304 377.299,313	24.758
76	619.428,304 377.299,313	77	619.435,946 377.307,118	10.923	77	619.435,946 377.307,118	78	619.444,754 377.297,046	13.38	78	619.444,754 377.297,046	79	619.453,956 377.288,613	12.482
79	619.453,956 377.288,613	80	619.462,151 377.278,182	13.265	80	619.462,151 377.278,182	81	619.465,483 377.270,327	8.532	81	619.465,483 377.270,327	82	619.479,771 377.253,763	21.875
82	619.479,771 377.253,763	83	619.483,62 377.249,95	5.418	83	619.483,62 377.249,95	84	619.484,266 377.249,014	1.137	84	619.484,266 377.249,014	85	619.493,954 377.234,969	17.062
85	619.493,954 377.234,969	86	619.495,32 377.232,99	2.405	86	619.495,32 377.232,99	87	619.496,102 377.231,592	1.602	87	619.496,102 377.231,592	88	619.496,695 377.230,534	1.213
88	619.496,695 377.230,534	89	619.499,872 377.224,86	6.503	89	619.499,872 377.224,86	1	619.500,584 377.223,484	1.549					

** Lungimile segmentelor sunt determinate în planul de proiecție Stereo 70 și sunt rotunjite la 1 milimetru.

*** Distanța dintre puncte este formată din segmente cumulate ce sunt mai mici decât valoarea 1 milimetru.

**DATE DESPRE IMOBILUL NR. 7213**

Oficiul de Cadastru și Publicitate Imobiliară PRAHOVA
Biroul de Cadastru și Publicitate Imobiliară Ploiești

A. Partea I. Descrierea imobilului

TEREN Intravilan

Adresa: Loc. Gradistea, Jud. Prahova

Nr. Crt	Nr cadastral Nr. topografic	Suprafața* (mp)	Observații / Referințe
A1		Din acte: 1.232 Masurata: 817	Sector cadastral:12 Teren neimprejmuit;

B. Partea II. Proprietari și acte

Inscrieri privitoare la dreptul de proprietate și alte drepturi reale		Referințe
/		
Act Normativ nr. 251, din 21/04/2010 emis de GUVERNUL ROMANIEI;		
B1	Intabulare, drept de PROPRIETATE, dobandit prin Lege, cota actuala 1/1, cota initiala 1/1 1) COMUNA BOLDESTI GRADISTEA, CIF:2843760, DOMENIUL PUBLIC	A1

C. Partea III. SARCINI .

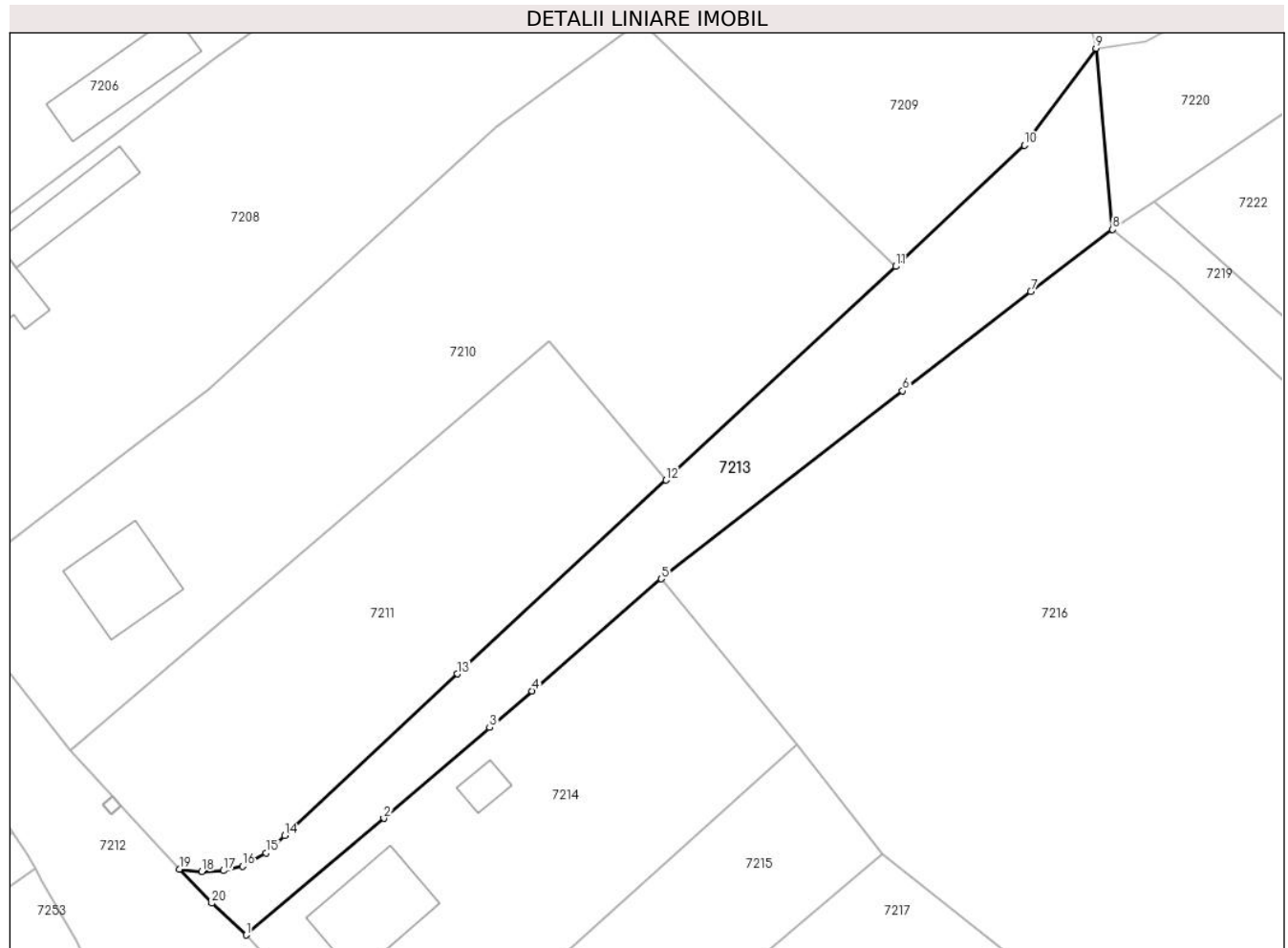
Inscrieri privind dezmembramintele dreptului de proprietate, drepturi reale de garanție și sarcini	Referințe
NU SUNT	

Anexa Nr. 1 La Partea I

Teren

Nr cadastral	Suprafața (mp)*	Observații / Referințe
	Din acte: 1.232 Masurata: 817	

* Suprafața este determinată în planul de proiecție Stereo 70.



Date referitoare la teren

Crt	Categorie folosință	Intra vilan	Suprafața (mp)	Tarla	Parcelă	Nr. topo	Observații / Referințe
1	drum	DA	817	29	DS 909	-	

Lungime Segmente

1) Valorile lungimilor segmentelor sunt obținute din proiecție în plan.

Punct început	X / Y	Punct sfârșit	X / Y	Lungime segment (** (m)
1	619.515,75 377.225,42	2	619.528,571 377.236,292	16.81
2	619.528,571 377.236,292	3	619.538,439 377.244,755	13.0
3	619.538,439 377.244,755	4	619.542,403 377.248,155	5.222
4	619.542,403 377.248,155	5	619.554,433 377.258,613	15.94
5	619.554,433 377.258,613	6	619.576,938 377.276,142	28.526

Punct început	X / Y	Punct sfârșit	X / Y	Lungime segment (** (m)
6	619.576,938 377.276,142	7	619.588,863 377.285,407	15.101
7	619.588,863 377.285,407	8	619.596,514 377.291,181	9.585
8	619.596,514 377.291,181	9	619.594,964 377.308,064	16.954
9	619.594,964 377.308,064	10	619.588,277 377.299,033	11.237
10	619.588,277 377.299,033	11	619.576,281 377.287,731	16.481
11	619.576,281 377.287,731	12	619.554,864 377.267,82	29.243
12	619.554,864 377.267,82	13	619.535,402 377.249,759	26.551
13	619.535,402 377.249,759	14	619.519,337 377.234,693	22.024
14	619.519,337 377.234,693	15	619.517,577 377.233,077	2.389
15	619.517,577 377.233,077	16	619.515,415 377.231,823	2.499
16	619.515,415 377.231,823	17	619.513,609 377.231,416	1.851
17	619.513,609 377.231,416	18	619.511,606 377.231,337	2.005
18	619.511,606 377.231,337	19	619.509,493 377.231,569	2.126
19	619.509,493 377.231,569	20	619.512,539 377.228,377	4.412
20	619.512,539 377.228,377	1	619.515,75 377.225,42	4.365

** Lungimile segmentelor sunt determinate în planul de proiecție Stereo 70 și sunt rotunjite la 1 milimetru.

*** Distanța dintre puncte este formată din segmente cumulate ce sunt mai mici decât valoarea 1 milimetru.

**DATE DESPRE IMOBILUL NR. 7214**

Oficiul de Cadastru și Publicitate Imobiliară PRAHOVA
Biroul de Cadastru și Publicitate Imobiliară Ploiești

A. Partea I. Descrierea imobilului

TEREN Intravilan

Adresa: Loc. Gradistea, Nr. 154, Jud. Prahova

Nr. Crt	Nr cadastral Nr. topografic	Suprafața* (mp)	Observații / Referințe
A1	20173	Din acte: 1.000 Masurata: 1.032	Sector cadastral:12 Teren imprejmuit;

Construcții

Crt	Nr cadastral Nr. topografic	Adresa	Observații / Referințe
A1.1	20173-C1	Loc. Gradistea, Nr. 154, Jud. Prahova	Nr. niveluri:1; S. construita la sol:73 mp; S. construita desfasurata:73 mp;
A1.2	20173-C2	Loc. Gradistea, Nr. 154, Jud. Prahova	Nr. niveluri:1; S. construita la sol:12 mp; S. construita desfasurata:12 mp;

B. Partea II. Proprietari și acte

Inscrieri privitoare la dreptul de proprietate și alte drepturi reale		Referințe
31620 / 10/04/2018		
Act Notarial nr. 106, din 02/04/2018 emis de NP Calin Maria;		
B3	Intabulare, drept de PROPRIETATE, dobandit prin Succesiune, cota actuala 2/8, cota initiala 2/8 1) RADU MIHAELA	A1
B4	Intabulare, drept de PROPRIETATE, dobandit prin Succesiune, cota actuala 2/8, cota initiala 2/8 1) RADU MIHAELA	A1.1, A1.2
B5	Intabulare, drept de PROPRIETATE, dobandit prin Succesiune, cota actuala 3/8, cota initiala 3/8 1) RADU CRISTIAN-DANIEL	A1
B6	Intabulare, drept de PROPRIETATE, dobandit prin Succesiune, cota actuala 3/8, cota initiala 3/8 1) RADU CRISTIAN-DANIEL	A1.1, A1.2
B7	Intabulare, drept de PROPRIETATE, dobandit prin Succesiune, cota actuala 3/8, cota initiala 3/8 1) RADU IONUȚ-GABRIEL	A1
B8	Intabulare, drept de PROPRIETATE, dobandit prin Succesiune, cota actuala 3/8, cota initiala 3/8 1) RADU IONUȚ-GABRIEL	A1.1, A1.2

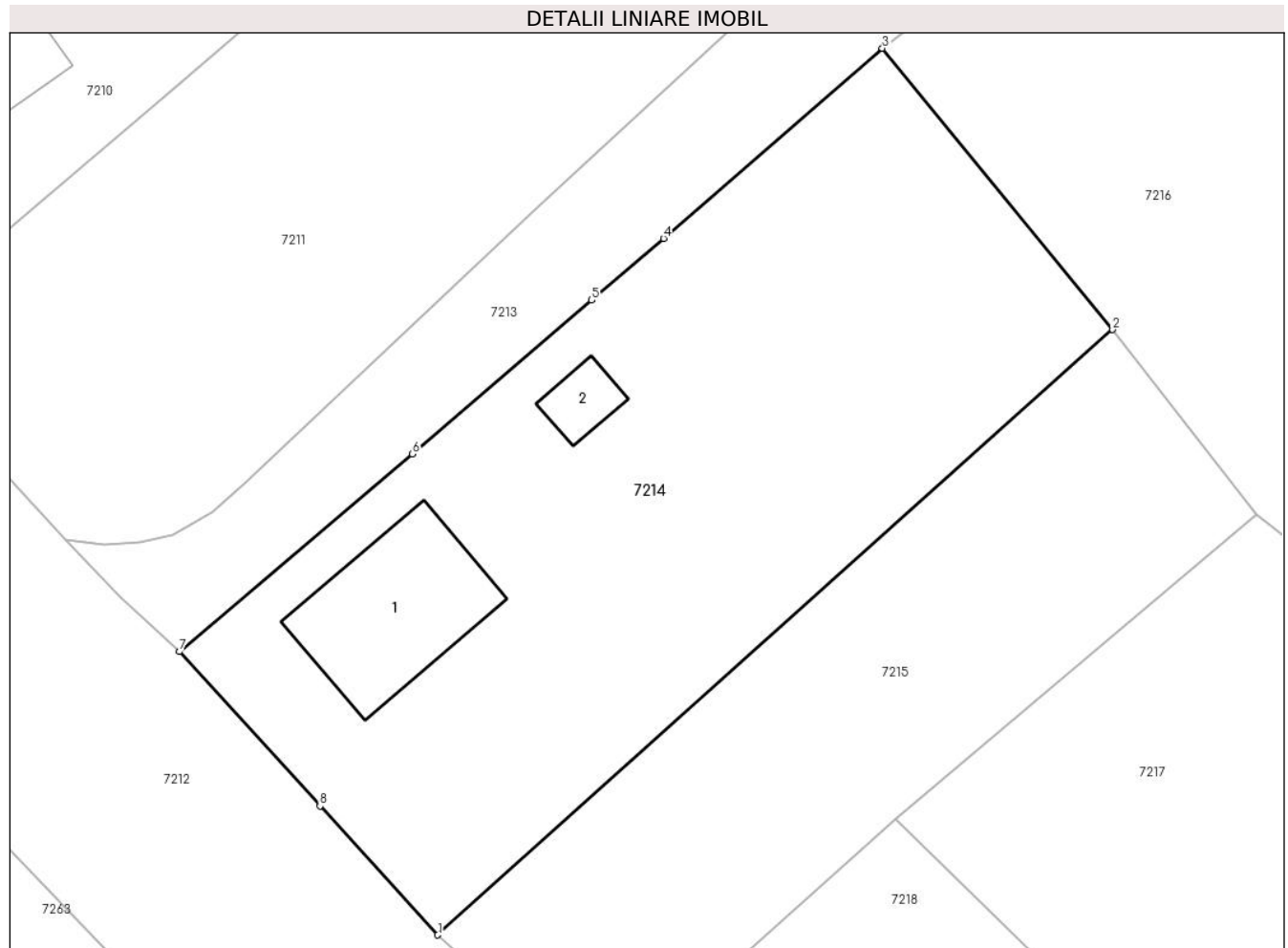
C. Partea III. SARCINI .

Inscrieri privind dezmembramintele dreptului de proprietate, drepturi reale de garanție și sarcini	Referințe
NU SUNT	

Anexa Nr. 1 La Partea I**Teren**

Nr cadastral	Suprafața (mp)*	Observații / Referințe
20173	Din acte: 1.000 Masurata: 1.032	

* Suprafața este determinată în planul de proiecție Stereo 70.

**Date referitoare la teren**

Crt	Categorie folosință	Intravilan	Suprafața (mp)	Tarla	Parcelă	Nr. topo	Observații / Referințe
1	curți constructii	DA	290	29	910	-	
2	arabil	DA	742	29	911	-	

Date referitoare la construcții

Crt	Număr	Destinație construcție	Supraf. (mp)	Situație juridică	Observații / Referințe
A1.1	20173-C1	construcții de locuințe	73	Cu acte	Nr. niveluri:1; S. construita la sol:73 mp; S. construita desfasurata:73 mp;
A1.2	20173-C2	construcții anexa	12	Cu acte	Nr. niveluri:1; S. construita la sol:12 mp; S. construita desfasurata:12 mp;

Lungime Segmente

1) Valorile lungimilor segmentelor sunt obținute din proiecție în plan.

Punct început	X / Y	Punct sfârșit	X / Y	Lungime segment (** (m)
1	619.529,975 377.209,838	2	619.567,109 377.243,141	49.88
2	619.567,109 377.243,141	3	619.554,433 377.258,613	20.002

Punct început	X / Y	Punct sfârșit	X / Y	Lungime segment (** (m)
3	619.554,433 377.258,613	4	619.542,403 377.248,155	15.94
4	619.542,403 377.248,155	5	619.538,439 377.244,755	5.222
5	619.538,439 377.244,755	6	619.528,571 377.236,292	13.0
6	619.528,571 377.236,292	7	619.515,75 377.225,42	16.81
7	619.515,75 377.225,42	8	619.523,494 377.216,937	11.486
8	619.523,494 377.216,937	1	619.529,975 377.209,838	9.612

** Lungimile segmentelor sunt determinate în planul de proiecție Stereo 70 și sunt rotunjite la 1 milimetru.

*** Distanța dintre puncte este formată din segmente cumulate ce sunt mai mici decât valoarea 1 milimetru.

**DATE DESPRE IMOBILUL NR. 7215**

Oficiul de Cadastru și Publicitate Imobiliară PRAHOVA
Biroul de Cadastru și Publicitate Imobiliară Ploiești

A. Partea I. Descrierea imobilului

TEREN Intravilan

Adresa: Loc. Gradistea, Jud. Prahova

Nr. Crt	Nr cadastral Nr. topografic	Suprafața* (mp)	Observații / Referințe
A1		Din acte: 1.534 Masurata: 598	Sector cadastral:12 Teren neimprijmit;

B. Partea II. Proprietari și acte

Inscrieri privitoare la dreptul de proprietate și alte drepturi reale		Referințe
/		
Act Administrativ nr. 42668, din 28/06/1995 emis de CJSDPAT PRAHOVA;		
B1	Intabulare, drept de PROPRIETATE, dobandit prin Reconstituire, cota actuala 1/1, cota initiala 1/1 1) BIRSAN STAN 2) GIRBA EUGENIA 3) RADU LEANA	A1

C. Partea III. SARCINI .

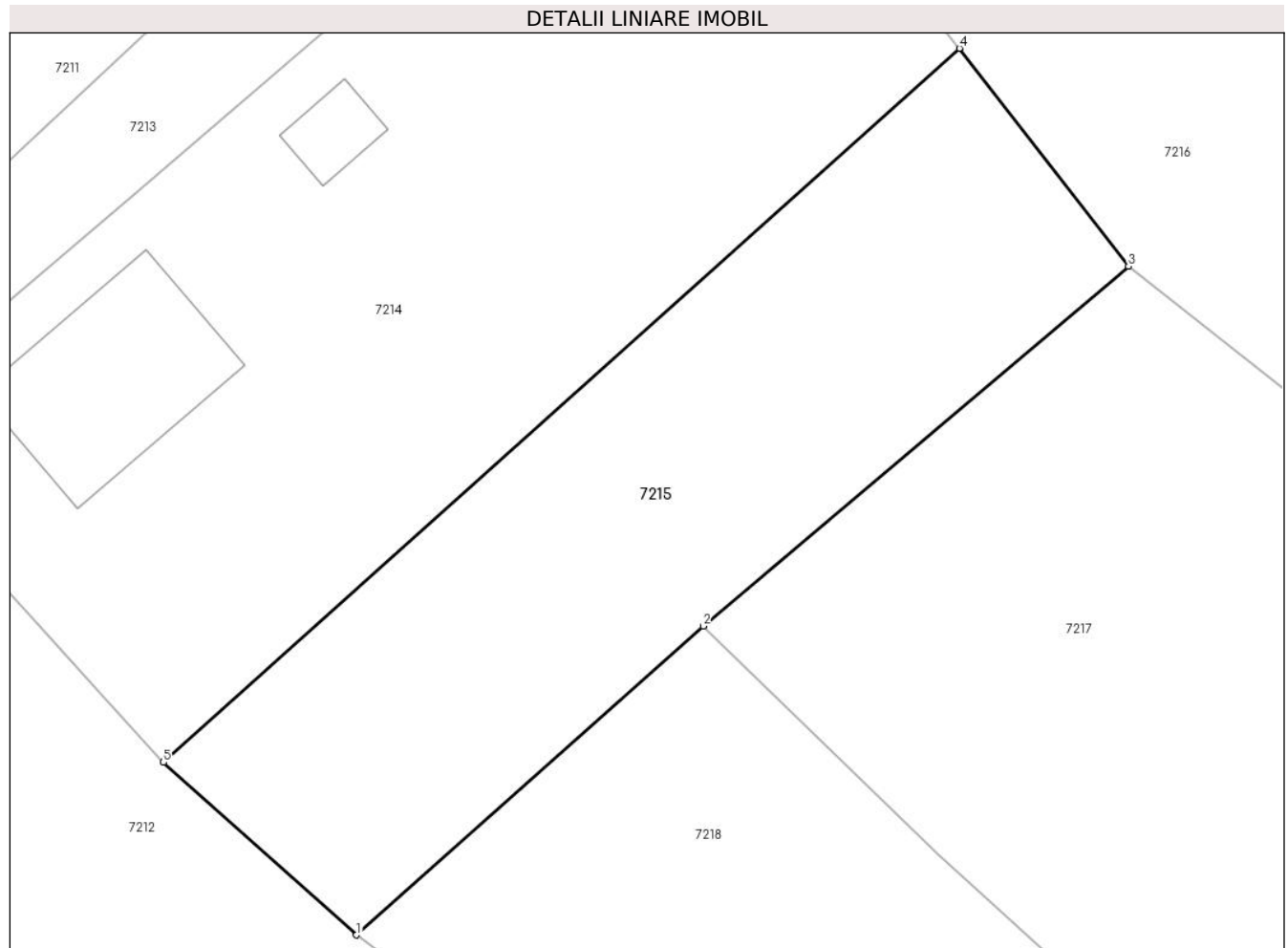
Inscrieri privind dezmembramintele dreptului de proprietate, drepturi reale de garanție și sarcini	Referințe
NU SUNT	

Anexa Nr. 1 La Partea I

Teren

Nr cadastral	Suprafața (mp)*	Observații / Referințe
	Din acte: 1.534 Masurata: 598	

* Suprafața este determinată în planul de proiecție Stereo 70.



Date referitoare la teren

Crt	Categorie folosință	Intra vilan	Suprafața (mp)	Tarla	Parcelă	Nr. topo	Observații / Referințe
1	arabil	DA	598	29	911, 912	-	

Lungime Segmente

1) Valorile lungimilor segmentelor sunt obținute din proiecție în plan.

Punct început	X / Y	Punct sfârșit	X / Y	Lungime segment (** (m)
1	619.538,984 377.201,788	2	619.555,15 377.216,198	21.656
2	619.555,15 377.216,198	3	619.574,989 377.232,974	25.981
3	619.574,989 377.232,974	4	619.567,109 377.243,141	12.863
4	619.567,109 377.243,141	5	619.529,975 377.209,838	49.88
5	619.529,975 377.209,838	1	619.538,984 377.201,788	12.082

**** Lungimile segmentelor sunt determinate în planul de proiecție Stereo 70 și sunt rotunjite la 1 milimetru.**

***** Distanța dintre puncte este formată din segmente cumulate ce sunt mai mici decât valoarea 1 milimetru.**

**DATE DESPRE IMOBILUL NR. 7216**

Oficiul de Cadastru și Publicitate Imobiliară PRAHOVA
Biroul de Cadastru și Publicitate Imobiliară Ploiești

A. Partea I. Descrierea imobilului

TEREN Intravilan

Adresa: Loc. Gradistea, Jud. Prahova

Nr. Crt	Nr cadastral Nr. topografic	Suprafața* (mp)	Observații / Referințe
A1	23979	Din acte: 3.674 Masurata: 3.781	Sector cadastral:12 Teren imprejmuit;

B. Partea II. Proprietari și acte

Inscrieri privitoare la dreptul de proprietate și alte drepturi reale		Referințe
98321 / 25/09/2020		
Act Notarial nr. 2559, din 25/09/2020 emis de NP Ionita Aristita Adina;		
B3	Intabulare, drept de PROPRIETATEcumparare ca bun propriu, dobandit prin Conventie, cota actuala 1/1, cota initiala 1/1 1) CIOBANU NICOLAE	A1

C. Partea III. SARCINI .

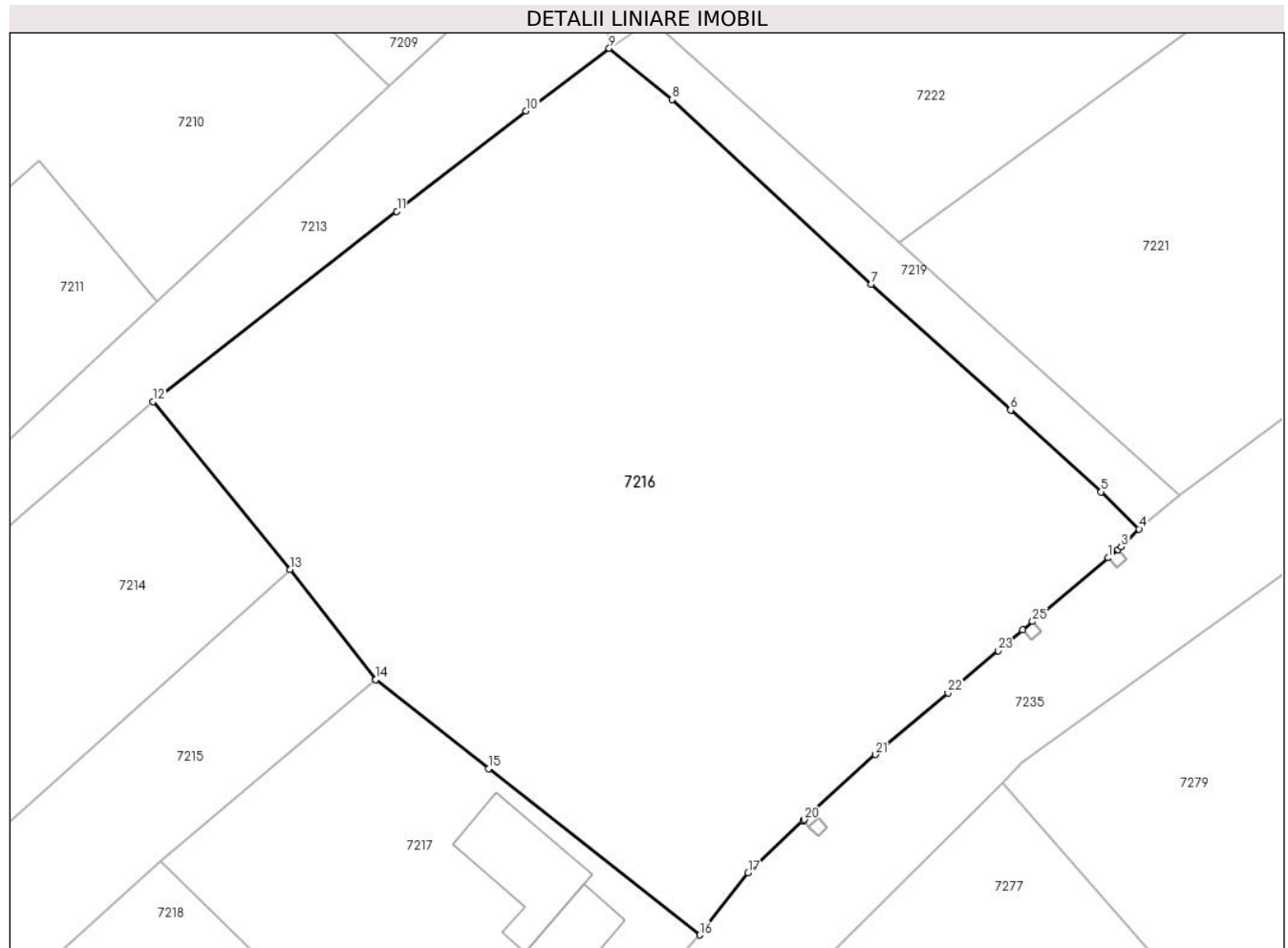
Inscrieri privind dezmembramintele dreptului de proprietate, drepturi reale de garanție și sarcini	Referințe
NU SUNT	

Anexa Nr. 1 La Partea I

Teren

Nr cadastral	Suprafața (mp)*	Observații / Referințe
23979	Din acte: 3.674 Masurata: 3.781	

* Suprafața este determinată în planul de proiecție Stereo 70.



Date referitoare la teren

Crt	Categorie folosință	Intravilan	Suprafața (mp)	Tarla	Parcelă	Nr. topo	Observații / Referințe
1	curți constructii	DA	48	29	913	-	
2	arabil	DA	3.733	29	914, 915	-	

Lungime Segmente

1) Valorile lungimilor segmentelor sunt obținute din proiecție în plan.

Punct început	X / Y	Punct sfârșit	X / Y	Lungime segment (** (m))
1	619.642,521 377.244,207	2	619.643,438 377.244,98	1.199
3	619.643,737 377.245,232	4	619.645,384 377.246,865	2.319
5	619.641,873 377.250,297	6	619.633,535 377.257,825	11.234
7	619.620,679 377.269,433	8	619.602,316 377.286,468	25.048

Punct început	X / Y	Punct sfârșit	X / Y	Lungime segment (** (m))
2	619.643,438 377.244,98	3	619.643,737 377.245,232	0.391
4	619.645,384 377.246,865	5	619.641,873 377.250,297	4.91
6	619.633,535 377.257,825	7	619.620,679 377.269,433	17.321
8	619.602,316 377.286,468	9	619.596,514 377.291,181	7.475

Punct început	X / Y	Punct sfârșit	X / Y	Lungime segment (** (m)
9	619.596,514 377.291,181	10	619.588,863 377.285,407	9.585
11	619.576,938 377.276,142	12	619.554,433 377.258,613	28.526
13	619.567,109 377.243,141	14	619.574,989 377.232,974	12.863
15	619.585,397 377.224,771	16	619.604,853 377.209,438	24.772
17	619.609,327 377.215,172	18	619.614,392 377.219,986	6.988
19	619.614,394 377.219,989	20	619.614,5 377.220,089	0.146
21	619.621,053 377.226,078	22	619.627,76 377.231,753	8.786
23	619.632,37 377.235,653	24	619.634,642 377.237,568	2.971
25	619.635,56 377.238,341	1	619.642,521 377.244,207	9.103

Punct început	X / Y	Punct sfârșit	X / Y	Lungime segment (** (m)
10	619.588,863 377.285,407	11	619.576,938 377.276,142	15.101
12	619.554,433 377.258,613	13	619.567,109 377.243,141	20.002
14	619.574,989 377.232,974	15	619.585,397 377.224,771	13.252
16	619.604,853 377.209,438	17	619.609,327 377.215,172	7.273
18	619.614,392 377.219,986	19	619.614,394 377.219,989	0.004
20	619.614,5 377.220,089	21	619.621,053 377.226,078	8.877
22	619.627,76 377.231,753	23	619.632,37 377.235,653	6.038
24	619.634,642 377.237,568	25	619.635,56 377.238,341	1.2

** Lungimile segmentelor sunt determinate în planul de proiecție Stereo 70 și sunt rotunjite la 1 milimetru.

*** Distanța dintre puncte este formată din segmente cumulate ce sunt mai mici decât valoarea 1 milimetru.

**DATE DESPRE IMOBILUL NR. 7217**

Oficiul de Cadastru și Publicitate Imobiliară PRAHOVA
Biroul de Cadastru și Publicitate Imobiliară Ploiești

A. Partea I. Descrierea imobilului

TEREN Intravilan

Adresa: Loc. Gradistea, Jud. Prahova

Nr. Crt	Nr cadastral Nr. topografic	Suprafața* (mp)	Observații / Referințe
A1		Din acte: 1.074 Masurata: 1.091	Sector cadastral:12 Teren imprejmuit;

Construcții

Crt	Nr cadastral Nr. topografic	Adresa	Observații / Referințe
A1.1		Loc. Gradistea, Jud. Prahova	Nr. niveluri:1; S. construita la sol:42 mp; S. construita desfasurata:42 mp;
A1.2		Loc. Gradistea, Jud. Prahova	Nr. niveluri:1; S. construita la sol:82 mp; S. construita desfasurata:82 mp;

B. Partea II. Proprietari și acte

Inscrieri privitoare la dreptul de proprietate și alte drepturi reale		Referințe
/		
Act Administrativ nr. 22931, din 22/08/1994 emis de CJSDPAT PRAHOVA;		
B1	Intabulare, drept de PROPRIETATE, dobandit prin Constituire, cota actuala 1/1, cota initiala 1/1 1) POIANA GHEORGHE	A1
Act Administrativ nr. 879, din 20/03/2024 emis de COMUNA BOLDESTI-GRADISTEA;		
B2	Intabulare, drept de PROPRIETATE, dobandit prin Lege, cota actuala 1/1, cota initiala 1/1 1) POIANA GHEORGHE	A1.1, A1.2

C. Partea III. SARCINI .

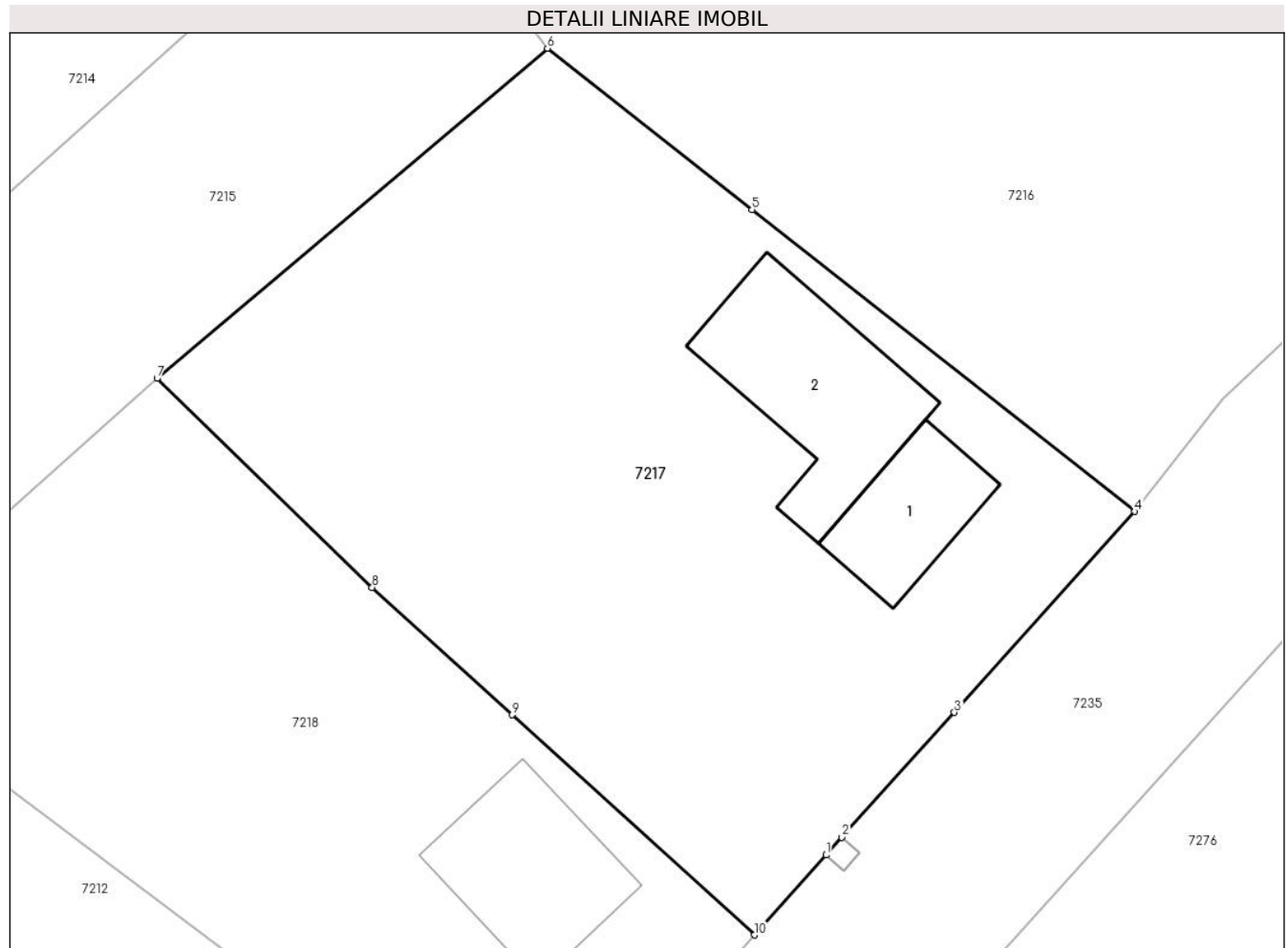
Inscrieri privind dezmembramintele dreptului de proprietate, drepturi reale de garanție și sarcini	Referințe
NU SUNT	

Anexa Nr. 1 La Partea I

Teren

Nr cadastral	Suprafața (mp)*	Observații / Referințe
	Din acte: 1.074 Masurata: 1.091	

* Suprafața este determinată în planul de proiecție Stereo 70.



Date referitoare la teren

Crt	Categorie folosință	Intravilan	Suprafața (mp)	Tarla	Parcelă	Nr. topo	Observații / Referințe
1	curți constructii	DA	296	29	916	-	
2	arabil	DA	795	29	917	-	

Date referitoare la construcții

Crt	Număr	Destinație construcție	Supraf. (mp)	Situație juridică	Observații / Referințe
A1.1		construcții de locuințe	42	Cu acte	Nr. niveluri:1; S. construita la sol:42 mp; S. construita desfasurata:42 mp;
A1.2		construcții anexa	82	Cu acte	Nr. niveluri:1; S. construita la sol:82 mp; S. construita desfasurata:82 mp;

Lungime Segmente

1) Valorile lungimilor segmentelor sunt obținute din proiecție în plan.

Punct început	X / Y	Punct sfârșit	X / Y	Lungime segment (** (m)
1	619.589,165 377.191,969	2	619.589,967 377.192,862	1.2
2	619.589,967 377.192,862	3	619.595,68 377.199,224	8.551

Punct început	X / Y	Punct sfârșit	X / Y	Lungime segment (** (m)
3	619.595,68 377.199,224	4	619.604,853 377.209,438	13.728
4	619.604,853 377.209,438	5	619.585,397 377.224,771	24.772
5	619.585,397 377.224,771	6	619.574,989 377.232,974	13.252
6	619.574,989 377.232,974	7	619.555,15 377.216,198	25.981
7	619.555,15 377.216,198	8	619.566,083 377.205,576	15.243
8	619.566,083 377.205,576	9	619.573,212 377.199,094	9.635
9	619.573,212 377.199,094	10	619.585,516 377.187,906	16.63
10	619.585,516 377.187,906	1	619.589,165 377.191,969	5.461

** Lungimile segmentelor sunt determinate în planul de proiecție Stereo 70 și sunt rotunjite la 1 milimetru.

*** Distanța dintre puncte este formată din segmente cumulate ce sunt mai mici decât valoarea 1 milimetru.

**DATE DESPRE IMOBILUL NR. 7218**

Oficiul de Cadastru și Publicitate Imobiliară PRAHOVA
Biroul de Cadastru și Publicitate Imobiliară Ploiești

A. Partea I. Descrierea imobilului

TEREN Intravilan

Nr. CF vechi:656
Nr. cadastral vechi:10073

Adresa: Loc. Gradistea, Jud. Prahova

Nr. Crt	Nr cadastral Nr. topografic	Suprafața* (mp)	Observații / Referințe
A1	20114	Din acte: 777 Masurata: 806	Sector cadastral:12 Teren imprejmuit;

Construcții

Crt	Nr cadastral Nr. topografic	Adresa	Observații / Referințe
A1.1	20114-C1	Loc. Gradistea, Jud. Prahova	Nr. niveluri:1; S. construita la sol:63 mp; S. construita desfasurata:63 mp;

B. Partea II. Proprietari și acte

Inscrieri privitoare la dreptul de proprietate și alte drepturi reale		Referințe
54552 / 21/10/2009		
Act Notarial nr. 2480, din 14/10/2009 emis de NP HURDUC PETRE VIOREL;		
B2	Intabulare, drept de PROPRIETATE, dobandit prin Succesiune, cota actuala 1/3, cota initiala 1/3 1) MINEA DUMITRA 2) MINEA GHEORGHE, (soti)	A1, A1.1
B4	Intabulare, drept de PROPRIETATE, dobandit prin Succesiune, cota actuala 1/3, cota initiala 1/3 1) SITARU ALEXANDRU	A1, A1.1
B5	Intabulare, drept de PROPRIETATE, dobandit prin Succesiune, cota actuala 1/3, cota initiala 1/3 1) MATEI GHERGHITA	A1, A1.1

C. Partea III. SARCINI .

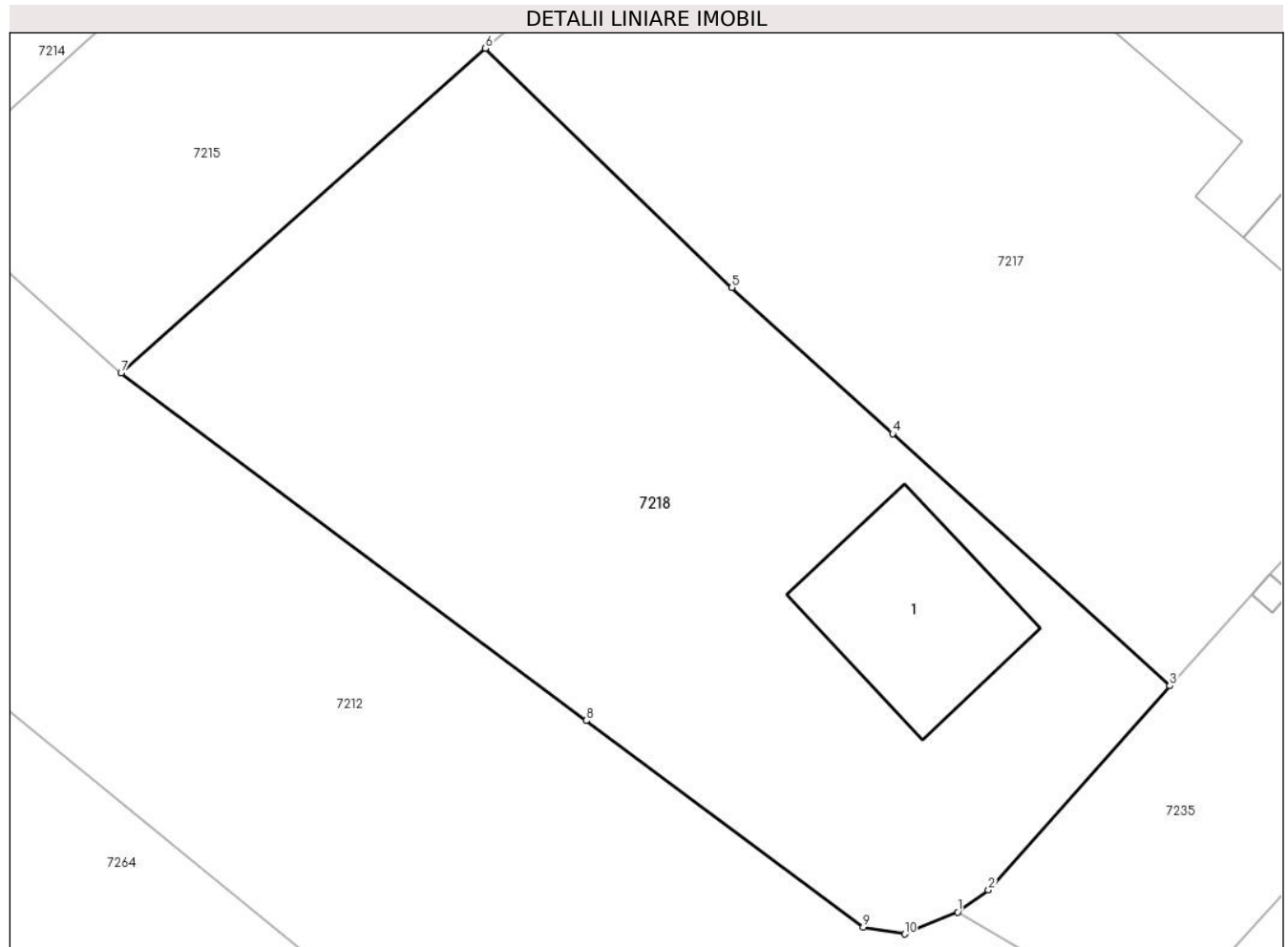
Inscrieri privind dezmembramintele dreptului de proprietate, drepturi reale de garanție și sarcini	Referințe
NU SUNT	

Anexa Nr. 1 La Partea I

Teren

Nr cadastral	Suprafața (mp)*	Observații / Referințe
20114	Din acte: 777 Masurata: 806	

* Suprafața este determinată în planul de proiecție Stereo 70.



Date referitoare la teren

Crt	Categorie folosință	Intravilan	Suprafața (mp)	Tarla	Parcelă	Nr. topo	Observații / Referințe
1	curți constructii	DA	304	29	918	-	
2	arabil	DA	502	29	919	-	

Date referitoare la construcții

Crt	Număr	Destinație construcție	Supraf. (mp)	Situație juridică	Observații / Referințe
A1.1	20114-C1	construcții de locuințe	63	Cu acte	Nr. niveluri:1; S. construita la sol:63 mp; S. construita desfasurata:63 mp;

Lungime Segmente

1) Valorile lungimilor segmentelor sunt obținute din proiecție în plan.

Punct început	X / Y	Punct sfârșit	X / Y	Lungime segment (** (m)
1	619.576,109 377.177,87	2	619.577,472 377.178,846	1.676
2	619.577,472 377.178,846	3	619.585,516 377.187,906	12.116

Punct început	X / Y	Punct sfârșit	X / Y	Lungime segment (** (m)
3	619.585,516 377.187,906	4	619.573,212 377.199,094	16.63
4	619.573,212 377.199,094	5	619.566,083 377.205,576	9.635
5	619.566,083 377.205,576	6	619.555,15 377.216,198	15.243
6	619.555,15 377.216,198	7	619.538,984 377.201,788	21.656
7	619.538,984 377.201,788	8	619.559,633 377.186,367	25.772
8	619.559,633 377.186,367	9	619.571,909 377.177,2	15.321
9	619.571,909 377.177,2	10	619.573,745 377.176,895	1.861
10	619.573,745 377.176,895	1	619.576,109 377.177,87	2.557

** Lungimile segmentelor sunt determinate în planul de proiecție Stereo 70 și sunt rotunjite la 1 milimetru.

*** Distanța dintre puncte este formată din segmente cumulate ce sunt mai mici decât valoarea 1 milimetru.

**DATE DESPRE IMOBILUL NR. 7219**

Oficiul de Cadastru și Publicitate Imobiliară PRAHOVA
Biroul de Cadastru și Publicitate Imobiliară Ploiești

A. Partea I. Descrierea imobilului

TEREN Intravilan

Adresa: Loc. Gradistea, Jud. Prahova

Nr. Crt	Nr cadastral Nr. topografic	Suprafața* (mp)	Observații / Referințe
A1		Din acte: 490 Masurata: 296	Sector cadastral:12 Teren neimprejmuit;

B. Partea II. Proprietari și acte

Inscrieri privitoare la dreptul de proprietate și alte drepturi reale		Referințe
/		
Act Normativ nr. 251, din 21/04/2010 emis de GUVERNUL ROMANIEI;		
B1	Intabulare, drept de PROPRIETATE, dobandit prin Lege, cota actuala 1/1, cota initiala 1/1 1) COMUNA BOLDESTI GRADISTEA, CIF:2843760, DOMENIUL PUBLIC	A1

C. Partea III. SARCINI .

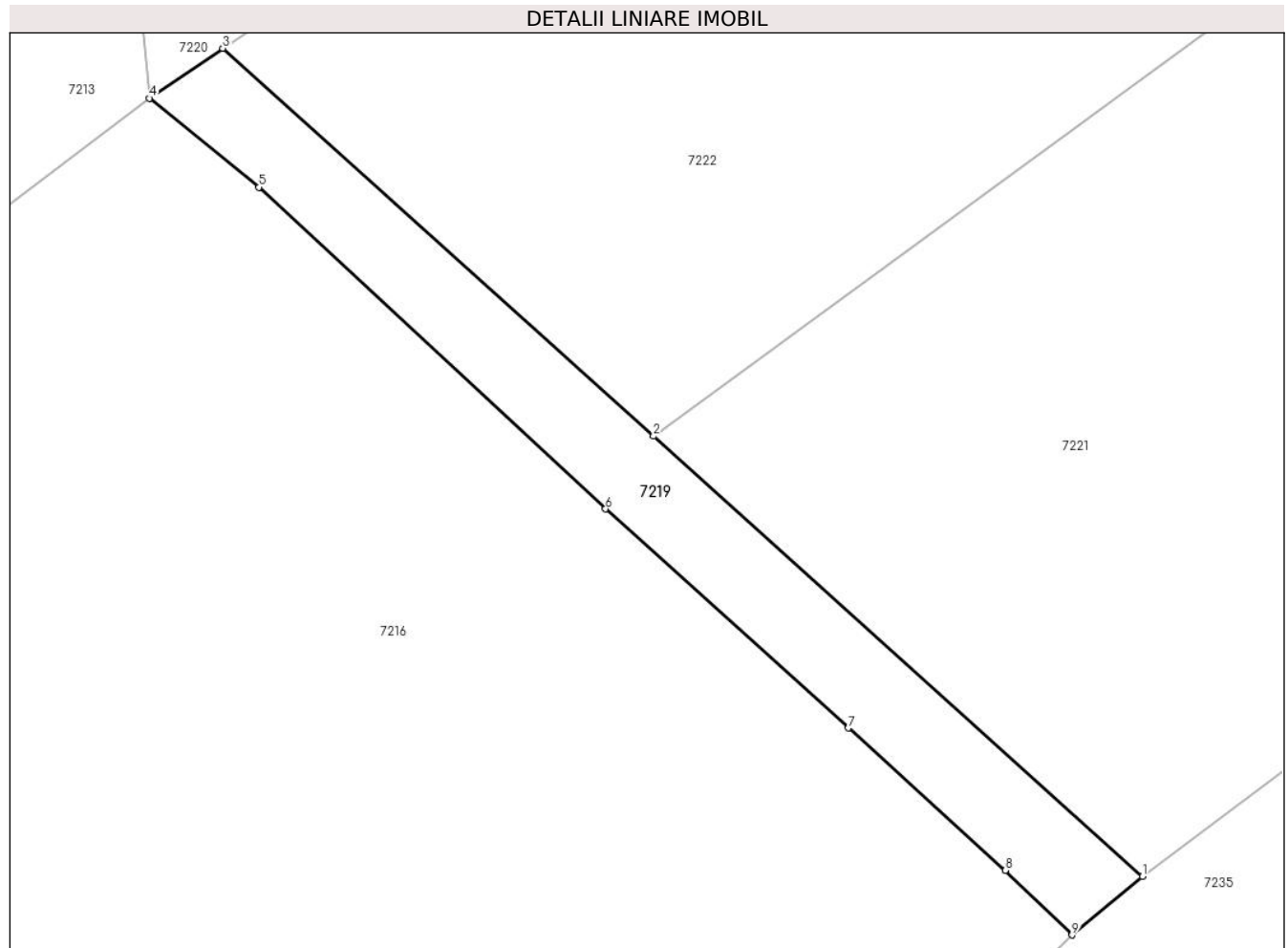
Inscrieri privind dezmembramintele dreptului de proprietate, drepturi reale de garanție și sarcini	Referințe
NU SUNT	

Anexa Nr. 1 La Partea I

Teren

Nr cadastral	Suprafața (mp)*	Observații / Referințe
	Din acte: 490 Masurata: 296	

* Suprafața este determinată în planul de proiecție Stereo 70.



Date referitoare la teren

Crt	Categorie folosință	Intra vilan	Suprafața (mp)	Tarla	Parcelă	Nr. topo	Observații / Referințe
1	drum	DA	296	32	DS 965	-	

Lungime Segmente

1) Valorile lungimilor segmentelor sunt obținute din proiecție în plan.

Punct început	X / Y	Punct sfârșit	X / Y	Lungime segment (** (m)
1	619.649,133 377.249,971	2	619.623,224 377.273,289	34.857
2	619.623,224 377.273,289	3	619.600,399 377.293,831	30.708
3	619.600,399 377.293,831	4	619.596,514 377.291,181	4.703
4	619.596,514 377.291,181	5	619.602,316 377.286,468	7.475
5	619.602,316 377.286,468	6	619.620,679 377.269,433	25.048

Punct început	X / Y	Punct sfârșit	X / Y	Lungime segment (** (m)
6	619.620,679 377.269,433	7	619.633,535 377.257,825	17.321
7	619.633,535 377.257,825	8	619.641,873 377.250,297	11.234
8	619.641,873 377.250,297	9	619.645,384 377.246,865	4.91
9	619.645,384 377.246,865	1	619.649,133 377.249,971	4.868

** Lungimile segmentelor sunt determinate în planul de proiecție Stereo 70 și sunt rotunjite la 1 milimetru.

*** Distanța dintre puncte este formată din segmente cumulate ce sunt mai mici decât valoarea 1 milimetru.

**DATE DESPRE IMOBILUL NR. 7220**

Oficiul de Cadastru și Publicitate Imobiliară PRAHOVA
Biroul de Cadastru și Publicitate Imobiliară Ploiești

A. Partea I. Descrierea imobilului

TEREN Intravilan

Adresa: Loc. Gradistea, Jud. Prahova, DS 966

Nr. Crt	Nr cadastral Nr. topografic	Suprafața* (mp)	Observații / Referințe
A1	23969	Din acte: 1.029 Masurata: 1.621	Sector cadastral:12 Teren neimprejmuț;

B. Partea II. Proprietari și acte

Inscrieri privitoare la dreptul de proprietate și alte drepturi reale	Referințe
75838 / 11/08/2020	
Act Normativ nr. 251, din 21/04/2010 emis de Guvernul Romaniei (act administrativ nr 19 din 29.07.2020, emis de CONSILIUL LOCAL BOLDESTI-GRADISTEA;act administrativ nr 8 din 30.07.2008, emis de CONSILIUL LOCAL BOLDESTI-GRADISTEA);	
B1	A1
Intabulare, drept de PROPRIETATE, dobandit prin Lege, cota actuala 1/1, cota initiala 1/1 1) COMUNA BOLDESTI GRADISTEA, CIF:2843760	

C. Partea III. SARCINI .

Inscrieri privind dezmembramintele dreptului de proprietate, drepturi reale de garanție și sarcini	Referințe
NU SUNT	

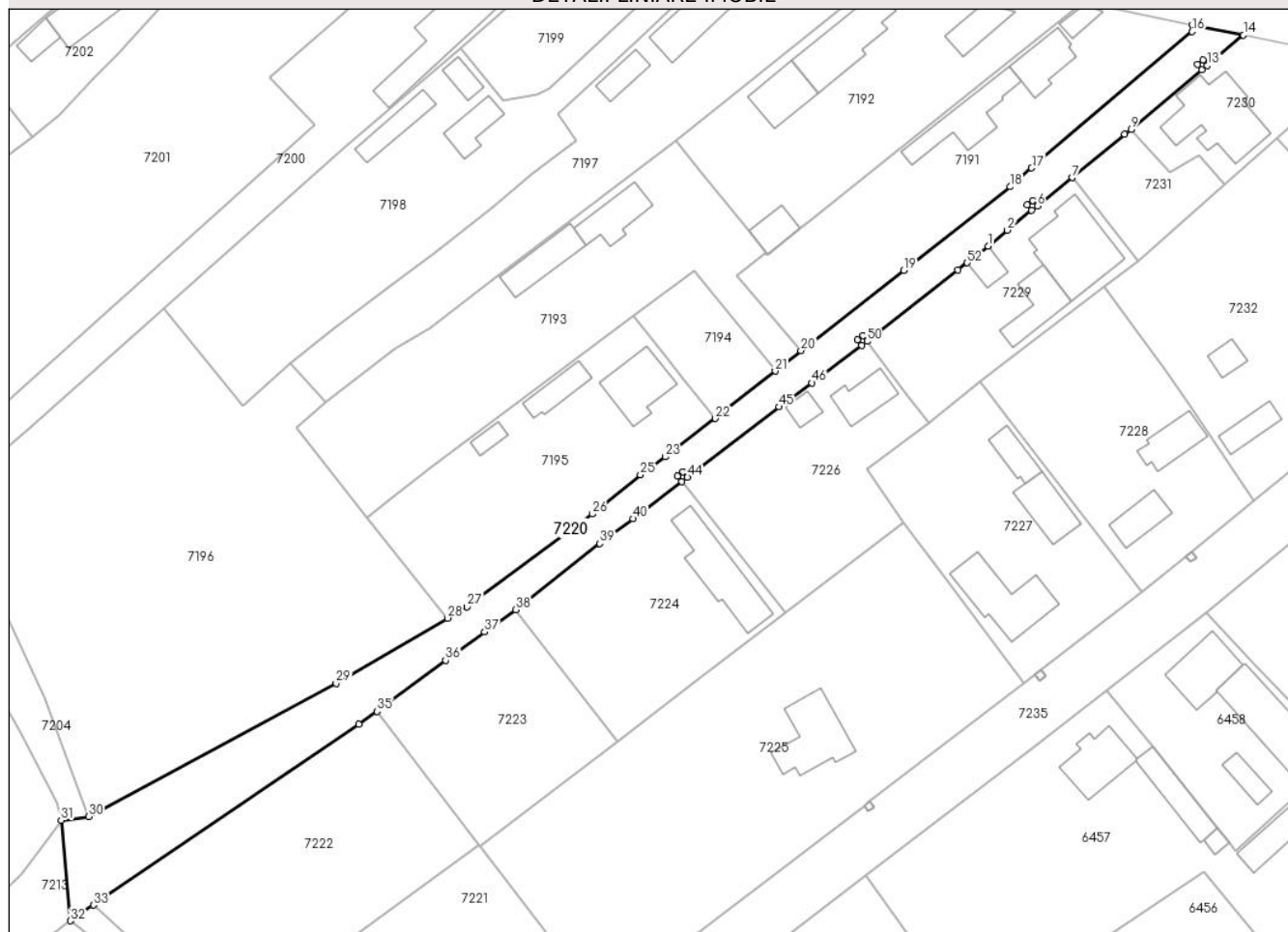
Anexa Nr. 1 La Partea I

Teren

Nr cadastral	Suprafața (mp)*	Observații / Referințe
23969	Din acte: 1.029 Masurata: 1.621	

* Suprafața este determinată în planul de proiecție Stereo 70.

DETALII LINIARE IMOBIL



Date referitoare la teren

Crt	Categorie folosință	Intravilan	Suprafața (mp)	Tarla	Parcelă	Nr. topo	Observații / Referințe
1	drum	DA	1.621	-	DS 966	-	

Lungime Segmente

1) Valorile lungimilor segmentelor sunt obținute din proiecție în plan.

Punct început	X / Y	Punct sfârșit	X / Y	Lungime segment	Punct început	X / Y	Punct sfârșit	X / Y	Lungime segment	Punct început	X / Y	Punct sfârșit	X / Y	Lungime segment
1	619.750,702 377.404,587	2	619.753,943 377.407,262	4.202	2	619.753,943 377.407,262	3	619.758,029 377.410,569	5.257	3	619.758,029 377.410,569	4	619.757,274 377.411,502	1.2
4	619.757,274 377.411,502	5	619.758,207 377.412,257	1.2	5	619.758,207 377.412,257	6	619.758,962 377.411,324	1.2	6	619.758,962 377.411,324	7	619.764,848 377.416,087	7.572
7	619.764,848 377.416,087	8	619.773,65 377.423,388	11.436	8	619.773,65 377.423,388	9	619.774,724 377.424,152	1.318	9	619.774,724 377.424,152	10	619.786,619 377.434,19	15.564
10	619.786,619 377.434,19	11	619.785,846 377.435,107	1.199	11	619.785,846 377.435,107	12	619.786,763 377.435,881	1.2	12	619.786,763 377.435,881	13	619.787,537 377.434,964	1.2
13	619.787,537 377.434,964	14	619.793,585 377.440,068	7.914	14	619.793,585 377.440,068	15	619.784,911 377.441,784	8.842	15	619.784,911 377.441,784	16	619.784,948 377.440,635	1.15

Punct început	X / Y	Punct sfârșit	X / Y	Lungime segment	Punct început	X / Y	Punct sfârșit	X / Y	Lungime segment	Punct început	X / Y	Punct sfârșit	X / Y	Lungime segment
16	619.784,948 377.440,635	17	619.758,022 377.417,699	35.37	17	619.758,022 377.417,699	18	619.754,425 377.414,547	4.783	18	619.754,425 377.414,547	19	619.736,545 377.400,495	22.741
19	619.736,545 377.400,495	20	619.719,264 377.387,014	21.917	20	619.719,264 377.387,014	21	619.714,92 377.383,566	5.546	21	619.714,92 377.383,566	22	619.704,874 377.375,582	12.832
22	619.704,874 377.375,582	23	619.696,428 377.369,15	10.616	23	619.696,428 377.369,15	24	619.694,254 377.367,575	2.685	24	619.694,254 377.367,575	25	619.692,272 377.366,139	2.448
25	619.692,272 377.366,139	26	619.684,179 377.359,532	10.447	26	619.684,179 377.359,532	27	619.663,173 377.343,929	26.167	27	619.663,173 377.343,929	28	619.659,918 377.342,029	3.769
28	619.659,918 377.342,029	29	619.641,168 377.331,083	21.711	29	619.641,168 377.331,083	30	619.599,603 377.308,692	47.212	30	619.599,603 377.308,692	31	619.594,964 377.308,064	4.681
31	619.594,964 377.308,064	32	619.596,514 377.291,181	16.954	32	619.596,514 377.291,181	33	619.600,399 377.293,831	4.703	33	619.600,399 377.293,831	34	619.644,975 377.324,233	53.956
34	619.644,975 377.324,233	35	619.648,073 377.326,346	3.75	35	619.648,073 377.326,346	36	619.659,568 377.334,954	14.361	36	619.659,568 377.334,954	37	619.666,105 377.339,744	8.104
37	619.666,105 377.339,744	38	619.671,351 377.343,48	6.44	38	619.671,351 377.343,48	39	619.685,477 377.354,567	17.957	39	619.685,477 377.354,567	40	619.691,019 377.358,759	6.949
40	619.691,019 377.358,759	41	619.699,248 377.364,982	10.317	41	619.699,248 377.364,982	42	619.698,516 377.365,933	1.2	42	619.698,516 377.365,933	43	619.699,467 377.366,665	1.2
43	619.699,467 377.366,665	44	619.700,199 377.365,714	1.2	44	619.700,199 377.365,714	45	619.715,571 377.377,551	19.401	45	619.715,571 377.377,551	46	619.721,102 377.381,585	6.846
46	619.721,102 377.381,585	47	619.729,438 377.387,871	10.44	47	619.729,438 377.387,871	48	619.728,715 377.388,829	1.2	48	619.728,715 377.388,829	49	619.729,674 377.389,551	1.2
49	619.729,674 377.389,551	50	619.730,396 377.388,593	1.2	50	619.730,396 377.388,593	51	619.745,618 377.400,537	19.349	51	619.745,618 377.400,537	52	619.747,191 377.401,772	2.0
52	619.747,191 377.401,772	1	619.750,702 377.404,587	4.5										

** Lungimile segmentelor sunt determinate în planul de proiecție Stereo 70 și sunt rotunjite la 1 milimetru.

*** Distanța dintre puncte este formată din segmente cumulate ce sunt mai mici decât valoarea 1 milimetru.

**DATE DESPRE IMOBILUL NR. 7221**

Oficiul de Cadastru și Publicitate Imobiliară PRAHOVA
Biroul de Cadastru și Publicitate Imobiliară Ploiești

A. Partea I. Descrierea imobilului

TEREN Intravilan

Adresa: Loc. Gradistea, Jud. Prahova

Nr. Crt	Nr cadastral Nr. topografic	Suprafața* (mp)	Observații / Referințe
A1		Din acte: 1.592 Masurata: 1.660	Sector cadastral:12 Teren imprejmuit;

B. Partea II. Proprietari și acte

Inscrieri privitoare la dreptul de proprietate și alte drepturi reale		Referințe
/		
Act Administrativ nr. 46598, din 04/09/1995 emis de CJSDPAT PRAHOVA;		
B1	Intabulare, drept de PROPRIETATE, dobandit prin Reconstituire, cota actuala 1/1, cota initiala 1/1 1) GHEORGHE VASILE	A1

C. Partea III. SARCINI .

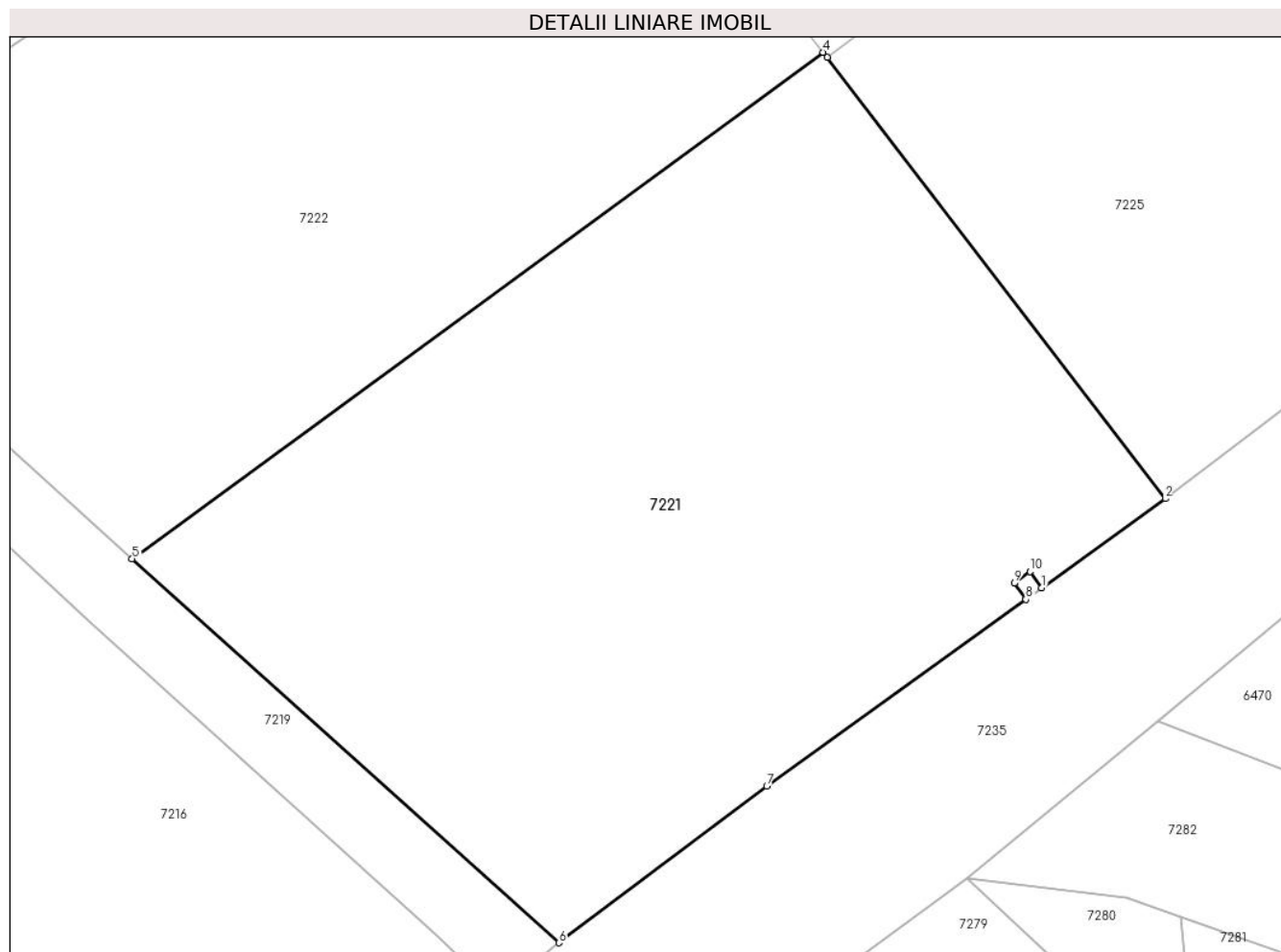
Inscrieri privind dezmembramintele dreptului de proprietate, drepturi reale de garanție și sarcini	Referințe
NU SUNT	

Anexa Nr. 1 La Partea I

Teren

Nr cadastral	Suprafața (mp)*	Observații / Referințe
	Din acte: 1.592 Masurata: 1.660	

* Suprafața este determinată în planul de proiecție Stereo 70.



Date referitoare la teren

Crt	Categorie folosință	Intra vilan	Suprafața (mp)	Tarla	Parcelă	Nr. topo	Observații / Referințe
1	arabil	DA	1.660	32	967	-	

Lungime Segmente

1) Valorile lungimilor segmentelor sunt obținute din proiecție în plan.

Punct început	X / Y	Punct sfârșit	X / Y	Lungime segment (** (m)
1	619.678,454 377.271,526	2	619.685,948 377.276,932	9.24
2	619.685,948 377.276,932	3	619.665,425 377.303,708	33.736
3	619.665,425 377.303,708	4	619.665,183 377.304,023	0.397
4	619.665,183 377.304,023	5	619.623,224 377.273,289	52.011
5	619.623,224 377.273,289	6	619.649,133 377.249,971	34.857

Punct început	X / Y	Punct sfârșit	X / Y	Lungime segment (** (m)
6	619.649,133 377.249,971	7	619.661,752 377.259,48	15.801
7	619.661,752 377.259,48	8	619.677,48 377.270,824	19.392
8	619.677,48 377.270,824	9	619.676,778 377.271,798	1.201
9	619.676,778 377.271,798	10	619.677,752 377.272,5	1.201
10	619.677,752 377.272,5	1	619.678,454 377.271,526	1.201

** Lungimile segmentelor sunt determinate în planul de proiecție Stereo 70 și sunt rotunjite la 1 milimetru.

*** Distanța dintre puncte este formată din segmente cumulate ce sunt mai mici decât valoarea 1 milimetru.

**DATE DESPRE IMOBILUL NR. 7222**

Oficiul de Cadastru și Publicitate Imobiliară PRAHOVA
 Biroul de Cadastru și Publicitate Imobiliară Ploiești

A. Partea I. Descrierea imobilului

TEREN Intravilan

Adresa: Loc. Gradistea, Jud. Prahova

Nr. Crt	Nr cadastral Nr. topografic	Suprafața* (mp)	Observații / Referințe
A1		Din acte: 1.661 Masurata: 1.592	Sector cadastral:12 Teren imprejmuit;

B. Partea II. Proprietari și acte

Inscrieri privitoare la dreptul de proprietate și alte drepturi reale		Referințe
/		
Act Administrativ nr. 42610, din 21/06/1995 emis de CJSDPAT PRAHOVA;		
B1	Intabulare, drept de PROPRIETATE, dobandit prin Reconstituire, cota actuala 1/1, cota initiala 1/1 1) PALADOIU DIDINA	A1

C. Partea III. SARCINI .

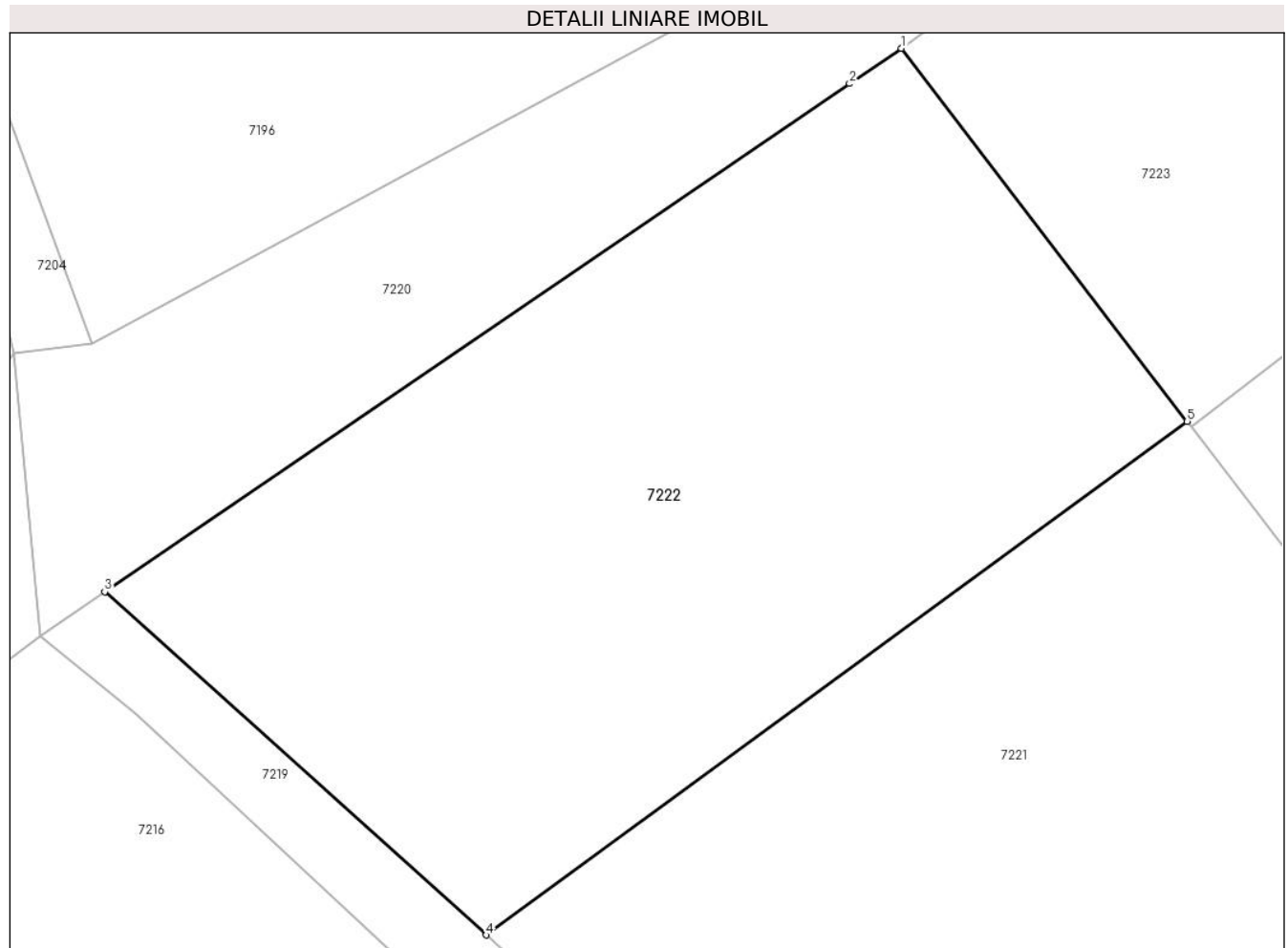
Inscrieri privind dezmembramintele dreptului de proprietate, drepturi reale de garanție și sarcini	Referințe
NU SUNT	

Anexa Nr. 1 La Partea I

Teren

Nr cadastral	Suprafața (mp)*	Observații / Referințe
	Din acte: 1.661 Masurata: 1.592	

* Suprafața este determinată în planul de proiecție Stereo 70.



Date referitoare la teren

Crt	Categorie folosință	Intra vilan	Suprafața (mp)	Tarla	Parcelă	Nr. topo	Observații / Referințe
1	arabil	DA	1.592	32	968	-	

Lungime Segmente

1) Valorile lungimilor segmentelor sunt obținute din proiecție în plan.

Punct început	X / Y	Punct sfârșit	X / Y	Lungime segment (** (m)
1	619.648,073 377.326,346	2	619.644,975 377.324,233	3.75
2	619.644,975 377.324,233	3	619.600,399 377.293,831	53.956
3	619.600,399 377.293,831	4	619.623,224 377.273,289	30.708
4	619.623,224 377.273,289	5	619.665,183 377.304,023	52.011
5	619.665,183 377.304,023	1	619.648,073 377.326,346	28.126

**** Lungimile segmentelor sunt determinate în planul de proiecție Stereo 70 și sunt rotunjite la 1 milimetru.**

***** Distanța dintre puncte este formată din segmente cumulate ce sunt mai mici decât valoarea 1 milimetru.**

**DATE DESPRE IMOBILUL NR. 7223**

Oficiul de Cadastru și Publicitate Imobiliară PRAHOVA
Biroul de Cadastru și Publicitate Imobiliară Ploiești

A. Partea I. Descrierea imobilului

TEREN Intravilan

Adresa: Loc. Gradistea, Jud. Prahova

Nr. Crt	Nr cadastral Nr. topografic	Suprafața* (mp)	Observații / Referințe
A1		Din acte: 812 Masurata: 818	Sector cadastral:12 Teren imprejmuit;

B. Partea II. Proprietari și acte

Inscrieri privitoare la dreptul de proprietate și alte drepturi reale		Referințe
/		
Act Administrativ nr. 22959, din 16/03/1995 emis de CJSDPAT PRAHOVA;		
B1	Intabulare, drept de PROPRIETATE, dobandit prin Reconstituire, cota actuala 1/1, cota initiala 1/1 1) COSTACHE VASILE	A1

C. Partea III. SARCINI .

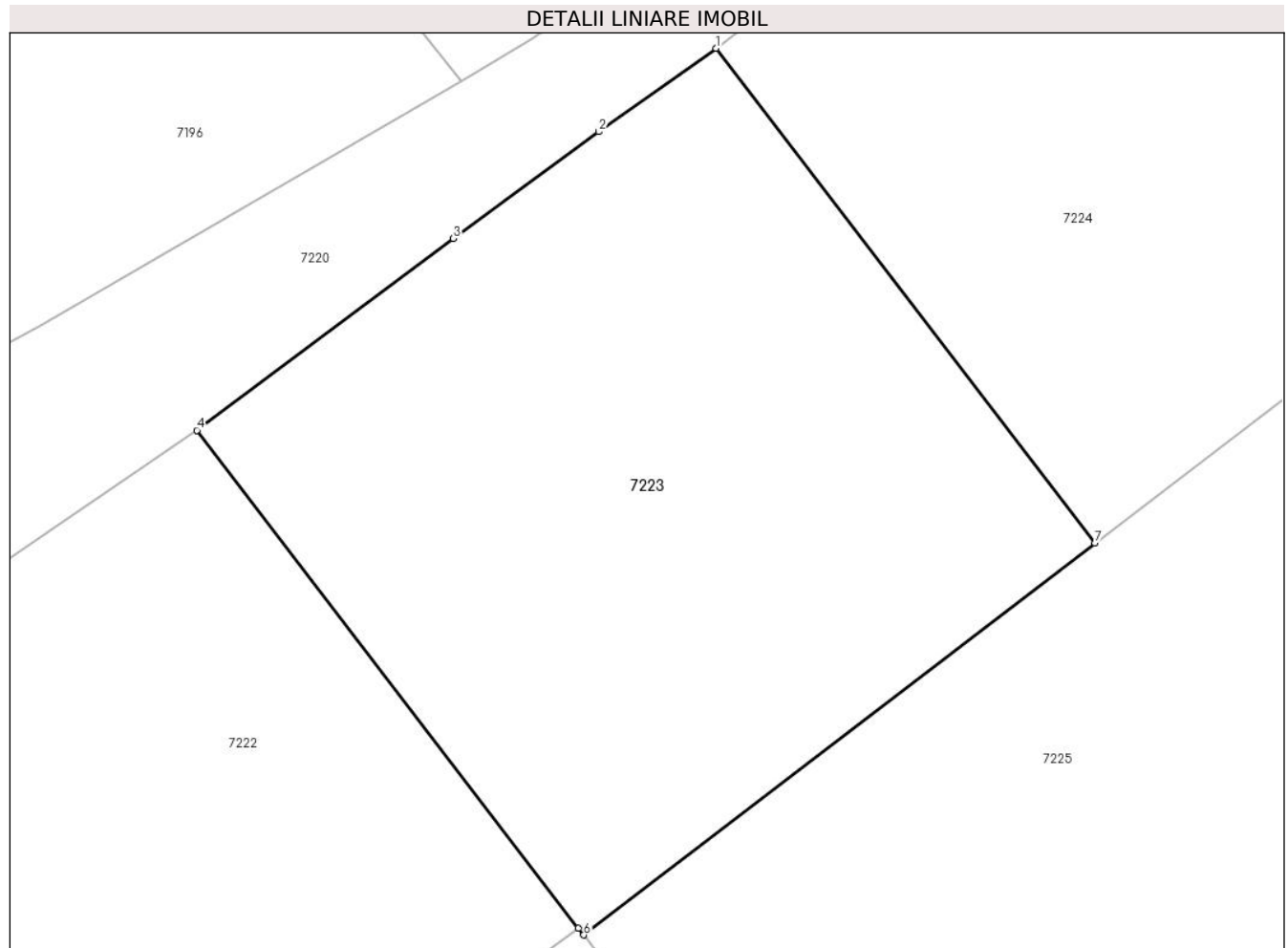
Inscrieri privind dezmembramintele dreptului de proprietate, drepturi reale de garanție și sarcini	Referințe
NU SUNT	

Anexa Nr. 1 La Partea I

Teren

Nr cadastral	Suprafața (mp)*	Observații / Referințe
	Din acte: 812 Masurata: 818	

* Suprafața este determinată în planul de proiecție Stereo 70.



Date referitoare la teren

Crt	Categorie folosință	Intravilan	Suprafața (mp)	Tarla	Parcelă	Nr. topo	Observații / Referințe
1	arabil	DA	818	32	969	-	

Lungime Segmente

1) Valorile lungimilor segmentelor sunt obținute din proiecție în plan.

Punct început	X / Y	Punct sfârșit	X / Y	Lungime segment (** (m)
1	619.671,351 377.343,48	2	619.666,105 377.339,744	6.44
2	619.666,105 377.339,744	3	619.659,568 377.334,954	8.104
3	619.659,568 377.334,954	4	619.648,073 377.326,346	14.361
4	619.648,073 377.326,346	5	619.665,183 377.304,023	28.126
5	619.665,183 377.304,023	6	619.665,425 377.303,708	0.397

Punct început	X / Y	Punct sfârșit	X / Y	Lungime segment (** (m)
6	619.665,425 377.303,708	7	619.688,361 377.321,288	28.898
7	619.688,361 377.321,288	1	619.671,351 377.343,48	27.961

** Lungimile segmentelor sunt determinate în planul de proiecție Stereo 70 și sunt rotunjite la 1 milimetru.

*** Distanța dintre puncte este formată din segmente cumulate ce sunt mai mici decât valoarea 1 milimetru.

**DATE DESPRE IMOBILUL NR. 7224**

Oficiul de Cadastru și Publicitate Imobiliară PRAHOVA
Biroul de Cadastru și Publicitate Imobiliară Ploiești

A. Partea I. Descrierea imobilului

TEREN Intravilan

Adresa: Loc. Gradistea, Jud. Prahova

Nr. Crt	Nr cadastral Nr. topografic	Suprafața* (mp)	Observații / Referințe
A1		Din acte: 1.000 Masurata: 995	Sector cadastral:12 Teren imprejmuit;

Construcții

Crt	Nr cadastral Nr. topografic	Adresa	Observații / Referințe
A1.1		Loc. Gradistea, Jud. Prahova	Nr. niveluri:1; S. construita la sol:123 mp; S. construita desfasurata:123 mp;

B. Partea II. Proprietari și acte

Inscrieri privitoare la dreptul de proprietate și alte drepturi reale		Referințe
/		
Act Administrativ nr. 22912, din 19/08/1994 emis de CJSDPAT PRAHOVA;		
B1	Intabulare, drept de PROPRIETATE, dobandit prin Constituire, cota actuala 1/1, cota initiala 1/1 1) COSTACHE DUMITRU	A1
Act Administrativ nr. 879, din 20/03/2024 emis de COMUNA BOLDESTI-GRADISTEA;		
B2	Intabulare, drept de PROPRIETATE, dobandit prin Lege, cota actuala 1/1, cota initiala 1/1 1) COSTACHE DUMITRU	A1.1

C. Partea III. SARCINI .

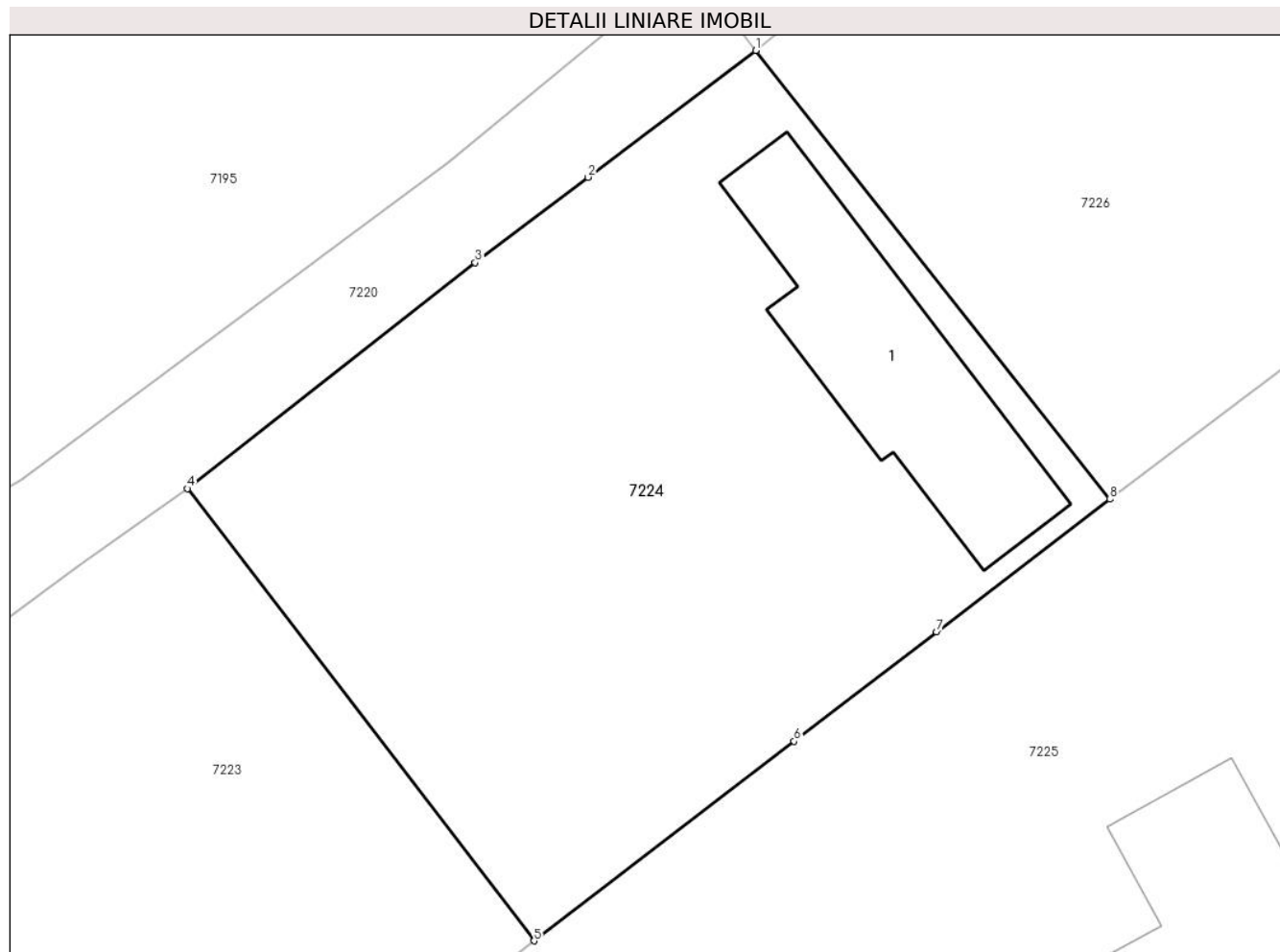
Inscrieri privind dezmembramintele dreptului de proprietate, drepturi reale de garanție și sarcini	Referințe
NU SUNT	

Anexa Nr. 1 La Partea I

Teren

Nr cadastral	Suprafața (mp)*	Observații / Referințe
	Din acte: 1.000 Masurata: 995	

* Suprafața este determinată în planul de proiecție Stereo 70.



Date referitoare la teren

Crt	Categorie folosință	Intra vilan	Suprafața (mp)	Tarla	Parcelă	Nr. topo	Observații / Referințe
1	curti constructii	DA	295	32	970	-	
2	arabil	DA	699	32	971	-	

Date referitoare la construcții

Crt	Număr	Destinație construcție	Supraf. (mp)	Situație juridică	Observații / Referințe
A1.1		construcții de locuințe	123	Cu acte	Nr. niveluri:1; S. construita la sol:123 mp; S. construita desfasurata:123 mp;

Lungime Segmente

1) Valorile lungimilor segmentelor sunt obținute din proiecție în plan.

Punct început	X / Y	Punct sfârșit	X / Y	Lungime segment (** (m)
1	619.699,248 377.364,982	2	619.691,019 377.358,759	10.317
2	619.691,019 377.358,759	3	619.685,477 377.354,567	6.949

Punct început	X / Y	Punct sfârșit	X / Y	Lungime segment (** (m)
3	619.685,477 377.354,567	4	619.671,351 377.343,48	17.957
4	619.671,351 377.343,48	5	619.688,361 377.321,288	27.961
5	619.688,361 377.321,288	6	619.701,135 377.331,079	16.095
6	619.701,135 377.331,079	7	619.708,127 377.336,438	8.809
7	619.708,127 377.336,438	8	619.716,633 377.342,958	10.717
8	619.716,633 377.342,958	1	619.699,248 377.364,982	28.059

** Lungimile segmentelor sunt determinate în planul de proiecție Stereo 70 și sunt rotunjite la 1 milimetru.

*** Distanța dintre puncte este formată din segmente cumulate ce sunt mai mici decât valoarea 1 milimetru.

**DATE DESPRE IMOBILUL NR. 7225**

Oficiul de Cadastru și Publicitate Imobiliară PRAHOVA
Biroul de Cadastru și Publicitate Imobiliară Ploiești

A. Partea I. Descrierea imobilului

TEREN Intravilan

Adresa: Loc. Gradistea, Jud. Prahova

Nr. Crt	Nr cadastral Nr. topografic	Suprafața* (mp)	Observații / Referințe
A1		Din acte: 3.075 Masurata: 3.016	Sector cadastral:12 Teren imprejmuit;

Construcții

Crt	Nr cadastral Nr. topografic	Adresa	Observații / Referințe
A1.1		Loc. Gradistea, Jud. Prahova	Nr. niveluri:1; S. construita la sol:109 mp; S. construita desfasurata:109 mp;

B. Partea II. Proprietari și acte

Inscrieri privitoare la dreptul de proprietate și alte drepturi reale		Referințe
/		
Act Administrativ nr. 46531, din 14/08/1995 emis de CJSDPAT PRAHOVA;		
B1	Intabulare, drept de PROPRIETATE, dobandit prin Reconstituire, cota actuala 1/1, cota initiala 1/1 1) COSTACHE VIRGIL	A1
Act Administrativ nr. 879, din 20/03/2024 emis de COMUNA BOLDESTI-GRADISTEA;		
B2	Intabulare, drept de PROPRIETATE, dobandit prin Lege, cota actuala 1/1, cota initiala 1/1 1) COSTACHE VIRGIL	A1.1

C. Partea III. SARCINI .

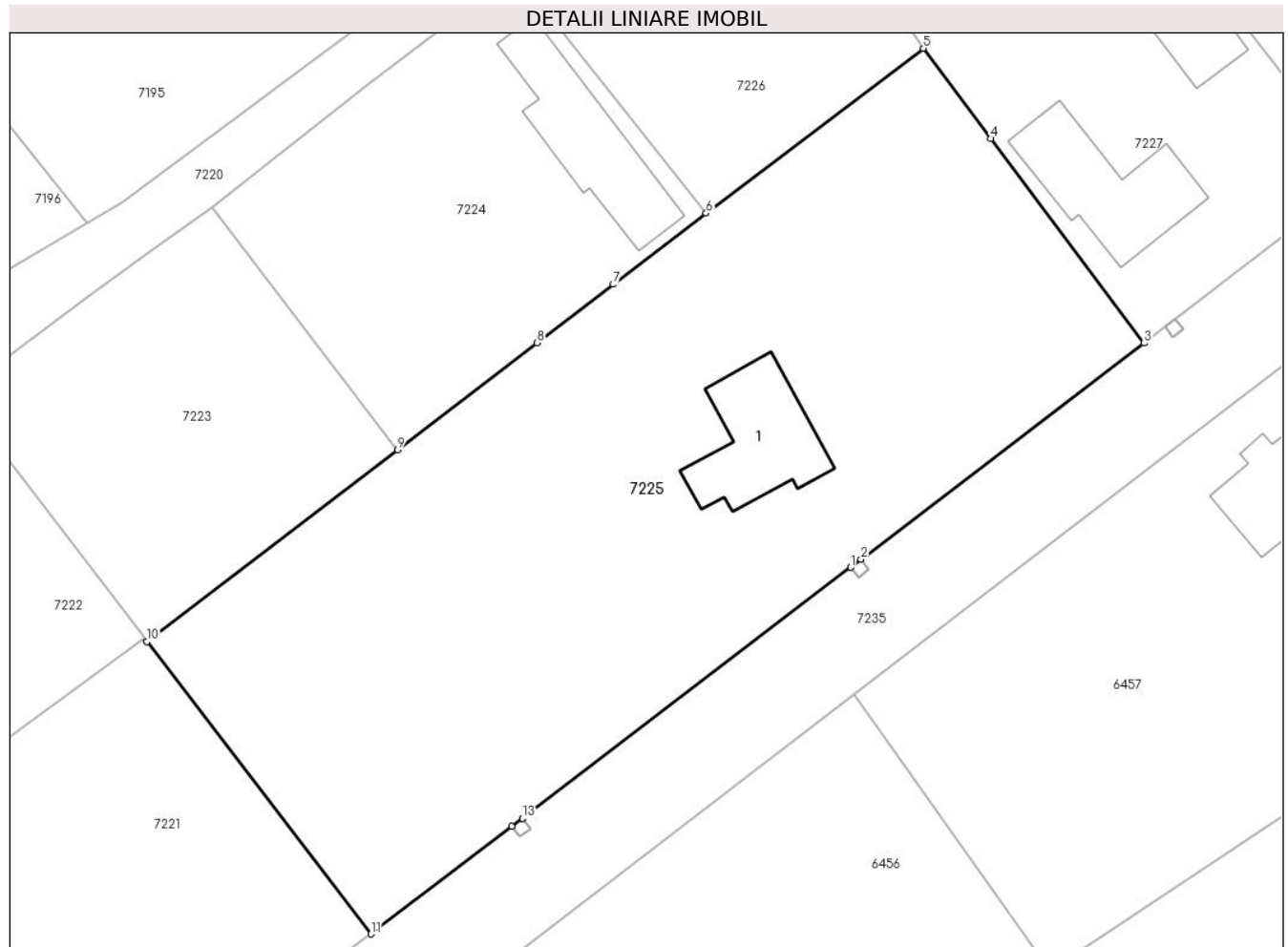
Inscrieri privind dezmembramintele dreptului de proprietate, drepturi reale de garanție și sarcini	Referințe
NU SUNT	

Anexa Nr. 1 La Partea I

Teren

Nr cadastral	Suprafața (mp)*	Observații / Referințe
	Din acte: 3.075 Masurata: 3.016	

* Suprafața este determinată în planul de proiecție Stereo 70.



Date referitoare la teren

Crt	Categorie folosință	Intra vilan	Suprafața (mp)	Tarla	Parcelă	Nr. topo	Observații / Referințe
1	curți constructii	DA	478	32	974	-	
2	arabil	DA	2.538	32	972, 973, 975, 976	-	

Date referitoare la construcții

Crt	Număr	Destinație construcție	Supraf. (mp)	Situație juridică	Observații / Referințe
A1.1		construcții de locuințe	109	Cu acte	Nr. niveluri:1; S. construita la sol:109 mp; S. construita desfasurata:109 mp;

Lungime Segmente

1) Valorile lungimilor segmentelor sunt obținute din proiecție în plan.

Punct început	X / Y	Punct sfârșit	X / Y	Lungime segment (** (m)
1	619.729,87 377.310,513	2	619.730,823 377.311,242	1.2
2	619.730,823 377.311,242	3	619.756,728 377.331,048	32.609

Punct început	X / Y	Punct sfârșit	X / Y	Lungime segment (** (m)
3	619.756,728 377.331,048	4	619.742,719 377.349,787	23.397
4	619.742,719 377.349,787	5	619.736,535 377.358,059	10.328
5	619.736,535 377.358,059	6	619.716,633 377.342,958	24.983
6	619.716,633 377.342,958	7	619.708,127 377.336,438	10.717
7	619.708,127 377.336,438	8	619.701,135 377.331,079	8.809
8	619.701,135 377.331,079	9	619.688,361 377.321,288	16.095
9	619.688,361 377.321,288	10	619.665,425 377.303,708	28.898
10	619.665,425 377.303,708	11	619.685,948 377.276,932	33.736
11	619.685,948 377.276,932	12	619.698,849 377.286,796	16.24
12	619.698,849 377.286,796	13	619.699,803 377.287,525	1.201
13	619.699,803 377.287,525	1	619.729,87 377.310,513	37.848

** Lungimile segmentelor sunt determinate în planul de proiecție Stereo 70 și sunt rotunjite la 1 milimetru.

*** Distanța dintre puncte este formată din segmente cumulate ce sunt mai mici decât valoarea 1 milimetru.

**DATE DESPRE IMOBILUL NR. 7226**

Oficiul de Cadastru și Publicitate Imobiliară PRAHOVA
Biroul de Cadastru și Publicitate Imobiliară Ploiești

A. Partea I. Descrierea imobilului

TEREN Intravilan

Adresa: Loc. Gradistea, Jud. Prahova

Nr. Crt	Nr cadastral Nr. topografic	Suprafața* (mp)	Observații / Referințe
A1		Din acte: 973 Masurata: 947	Sector cadastral:12 Teren imprejmuit;

Construcții

Crt	Nr cadastral Nr. topografic	Adresa	Observații / Referințe
A1.1		Loc. Gradistea, Jud. Prahova	Nr. niveluri:1; S. construita la sol:53 mp; S. construita desfasurata:53 mp;
A1.2		Loc. Gradistea, Jud. Prahova	Nr. niveluri:1; S. construita la sol:20 mp; S. construita desfasurata:20 mp;

B. Partea II. Proprietari și acte

Inscrieri privitoare la dreptul de proprietate și alte drepturi reale		Referințe
/		
Act Administrativ nr. 42647, din 28/06/1995 emis de CJSDPAT PRAHOVA;		
B1	Intabulare, drept de PROPRIETATE, dobandit prin Reconstituire, cota actuala 1/1, cota initiala 1/1 1) PALADOIU FANICA	A1
Act Administrativ nr. 879, din 20/03/2024 emis de COMUNA BOLDESTI-GRADISTEA;		
B2	Intabulare, drept de PROPRIETATE, dobandit prin Lege, cota actuala 1/1, cota initiala 1/1 1) PALADOIU FANICA	A1.1, A1.2

C. Partea III. SARCINI .

Inscrieri privind dezmembramintele dreptului de proprietate, drepturi reale de garanție și sarcini	Referințe
NU SUNT	

Anexa Nr. 1 La Partea I

Teren

Nr cadastral	Suprafața (mp)*	Observații / Referințe
	Din acte: 973 Masurata: 947	

* Suprafața este determinată în planul de proiecție Stereo 70.



Date referitoare la teren

Crt	Categorie folosință	Intra vilan	Suprafața (mp)	Tarla	Parcelă	Nr. topo	Observații / Referințe
1	curți constructii	DA	175	32	978	-	
2	arabil	DA	772	32	977, 979	-	

Date referitoare la construcții

Crt	Număr	Destinație construcție	Supraf. (mp)	Situație juridică	Observații / Referințe
A1.1		construcții de locuințe	53	Cu acte	Nr. niveluri:1; S. construita la sol:53 mp; S. construita desfasurata:53 mp;
A1.2		construcții anexa	20	Cu acte	Nr. niveluri:1; S. construita la sol:20 mp; S. construita desfasurata:20 mp;

Lungime Segmente

1) Valorile lungimilor segmentelor sunt obținute din proiecție în plan.

Punct început	X / Y	Punct sfârșit	X / Y	Lungime segment (** (m)
1	619.730,396 377.388,593	2	619.729,438 377.387,871	1.2
2	619.729,438 377.387,871	3	619.721,102 377.381,585	10.44

Punct început	X / Y	Punct sfârșit	X / Y	Lungime segment (** (m)
3	619.721,102 377.381,585	4	619.715,571 377.377,551	6.846
4	619.715,571 377.377,551	5	619.700,199 377.365,714	19.401
5	619.700,199 377.365,714	6	619.699,248 377.364,982	1.2
6	619.699,248 377.364,982	7	619.716,633 377.342,958	28.059
7	619.716,633 377.342,958	8	619.736,535 377.358,059	24.983
8	619.736,535 377.358,059	9	619.730,437 377.367,136	10.935
9	619.730,437 377.367,136	10	619.740,8 377.374,772	12.872
10	619.740,8 377.374,772	11	619.736,978 377.379,85	6.356
11	619.736,978 377.379,85	1	619.730,396 377.388,593	10.944

** Lungimile segmentelor sunt determinate în planul de proiecție Stereo 70 și sunt rotunjite la 1 milimetru.

*** Distanța dintre puncte este formată din segmente cumulate ce sunt mai mici decât valoarea 1 milimetru.

**DATE DESPRE IMOBILUL NR. 7227**

Oficiul de Cadastru și Publicitate Imobiliară PRAHOVA
Biroul de Cadastru și Publicitate Imobiliară Ploiești

A. Partea I. Descrierea imobilului

TEREN Intravilan

Adresa: Loc. Gradistea, Jud. Prahova

Nr. Crt	Nr cadastral Nr. topografic	Suprafața* (mp)	Observații / Referințe
A1		Din acte: 1.175 Masurata: 1.099	Sector cadastral:12 Teren imprejmuit;

Construcții

Crt	Nr cadastral Nr. topografic	Adresa	Observații / Referințe
A1.1		Loc. Gradistea, Jud. Prahova	Nr. niveluri:1; S. construita la sol:120 mp; S. construita desfasurata:120 mp;
A1.2		Loc. Gradistea, Jud. Prahova	Nr. niveluri:1; S. construita la sol:66 mp; S. construita desfasurata:66 mp;
A1.3		Loc. Gradistea, Jud. Prahova	Nr. niveluri:1; S. construita la sol:38 mp; S. construita desfasurata:38 mp;

B. Partea II. Proprietari și acte

Inscrieri privitoare la dreptul de proprietate și alte drepturi reale		Referințe
/		
Act Administrativ nr. 200613, din 14/09/2007 emis de CJSDPAT PRAHOVA;		
B1	Intabulare, drept de PROPRIETATE, dobandit prin Reconstituire, cota actuala 1/1, cota initiala 1/1 1) MINEA MIHAI	A1
Act Administrativ nr. 879, din 20/03/2024 emis de COMUNA BOLDESTI-GRADISTEA;		
B2	Intabulare, drept de PROPRIETATE, dobandit prin Lege, cota actuala 1/1, cota initiala 1/1 1) MINEA MIHAI	A1.1, A1.2, A1.3

C. Partea III. SARCINI .

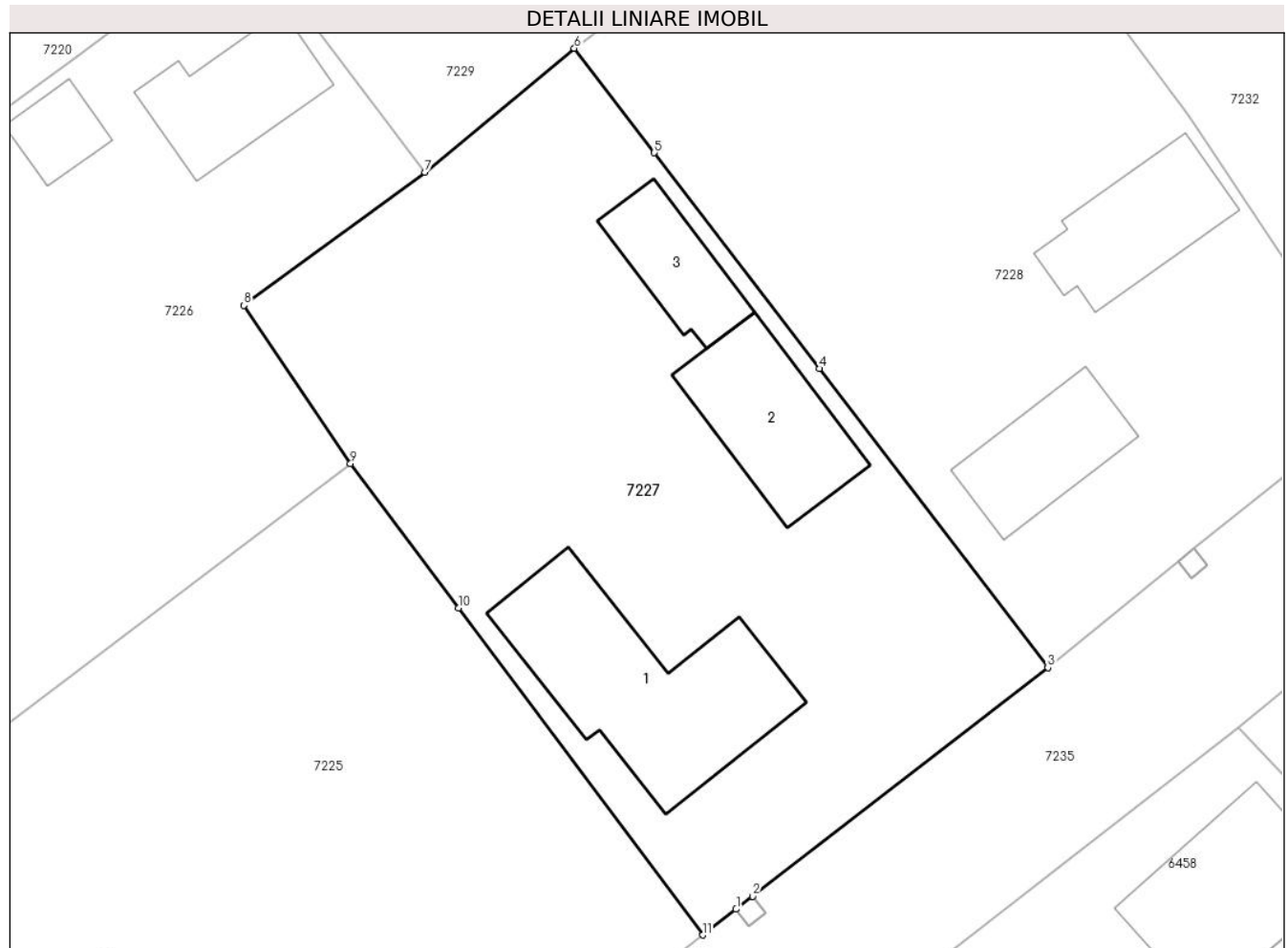
Inscrieri privind dezmembramintele dreptului de proprietate, drepturi reale de garanție și sarcini	Referințe
NU SUNT	

Anexa Nr. 1 La Partea I

Teren

Nr cadastral	Suprafața (mp)*	Observații / Referințe
	Din acte: 1.175 Masurata: 1.099	

* Suprafața este determinată în planul de proiecție Stereo 70.



Date referitoare la teren

Crt	Categorie folosință	Intra vilan	Suprafața (mp)	Tarla	Parcelă	Nr. topo	Observații / Referințe
1	curți constructii	DA	427	32	982	-	
2	arabil	DA	673	32	980, 981	-	

Date referitoare la construcții

Crt	Număr	Destinație construcție	Supraf. (mp)	Situație juridică	Observații / Referințe
A1.1		construcții de locuințe	120	Cu acte	Nr. niveluri:1; S. construita la sol:120 mp; S. construita desfasurata:120 mp;
A1.2		construcții anexa	66	Cu acte	Nr. niveluri:1; S. construita la sol:66 mp; S. construita desfasurata:66 mp;
A1.3		construcții anexa	38	Cu acte	Nr. niveluri:1; S. construita la sol:38 mp; S. construita desfasurata:38 mp;

Lungime Segmente

1) Valorile lungimilor segmentelor sunt obținute din proiecție în plan.

Punct început	X / Y	Punct sfârșit	X / Y	Lungime segment (** (m)
1	619.758,638 377.332,528	2	619.759,586 377.333,263	1.2

Punct început	X / Y	Punct sfârșit	X / Y	Lungime segment (** (m)
2	619.759,586 377.333,263	3	619.776,508 377.346,376	21.408
3	619.776,508 377.346,376	4	619.763,405 377.363,509	21.569
4	619.763,405 377.363,509	5	619.753,944 377.375,88	15.574
5	619.753,944 377.375,88	6	619.749,365 377.381,867	7.537
6	619.749,365 377.381,867	7	619.740,8 377.374,772	11.122
7	619.740,8 377.374,772	8	619.730,437 377.367,136	12.872
8	619.730,437 377.367,136	9	619.736,535 377.358,059	10.935
9	619.736,535 377.358,059	10	619.742,719 377.349,787	10.328
10	619.742,719 377.349,787	11	619.756,728 377.331,048	23.397
11	619.756,728 377.331,048	1	619.758,638 377.332,528	2.416

** Lungimile segmentelor sunt determinate în planul de proiecție Stereo 70 și sunt rotunjite la 1 milimetru.

*** Distanța dintre puncte este formată din segmente cumulate ce sunt mai mici decât valoarea 1 milimetru.

**DATE DESPRE IMOBILUL NR. 7228**

Oficiul de Cadastru și Publicitate Imobiliară PRAHOVA
Biroul de Cadastru și Publicitate Imobiliară Ploiești

A. Partea I. Descrierea imobilului

TEREN Intravilan

Adresa: Loc. Gradistea, Jud. Prahova

Nr. Crt	Nr cadastral Nr. topografic	Suprafața* (mp)	Observații / Referințe
A1		Din acte: 1.086 Masurata: 1.128	Sector cadastral:12 Teren imprejmuit;

Construcții

Crt	Nr cadastral Nr. topografic	Adresa	Observații / Referințe
A1.1		Loc. Gradistea, Jud. Prahova	Nr. niveluri:1; S. construita la sol:49 mp; S. construita desfasurata:49 mp;
A1.2		Loc. Gradistea, Jud. Prahova	Nr. niveluri:1; S. construita la sol:56 mp; S. construita desfasurata:56 mp;

B. Partea II. Proprietari și acte

Inscrieri privitoare la dreptul de proprietate și alte drepturi reale		Referințe
/		
Act Administrativ nr. 40077, din 19/06/1995 emis de CJSDPAT PRAHOVA;		
B1	Intabulare, drept de PROPRIETATE, dobandit prin Reconstituire, cota actuala 1/1, cota initiala 1/1 1) SISINEA ROZICA	A1
Act Administrativ nr. 879, din 20/03/2024 emis de COMUNA BOLDESTI-GRADISTEA;		
B2	Intabulare, drept de PROPRIETATE, dobandit prin Lege, cota actuala 1/1, cota initiala 1/1 1) SISINEA ROZICA	A1.1, A1.2

C. Partea III. SARCINI .

Inscrieri privind dezmembramintele dreptului de proprietate, drepturi reale de garanție și sarcini	Referințe
NU SUNT	

Anexa Nr. 1 La Partea I

Teren

Nr cadastral	Suprafața (mp)*	Observații / Referințe
	Din acte: 1.086 Masurata: 1.128	

* Suprafața este determinată în planul de proiecție Stereo 70.



Date referitoare la teren

Crt	Categorie folosință	Intravilan	Suprafața (mp)	Tarla	Parcelă	Nr. topo	Observații / Referințe
1	curți constructii	DA	512	32	983	-	
2	arabil	DA	616	32	984, 985	-	

Date referitoare la construcții

Crt	Număr	Destinație construcție	Supraf. (mp)	Situație juridică	Observații / Referințe
A1.1		construcții de locuințe	49	Cu acte	Nr. niveluri:1; S. construita la sol:49 mp; S. construita desfasurata:49 mp;
A1.2		construcții anexa	56	Cu acte	Nr. niveluri:1; S. construita la sol:56 mp; S. construita desfasurata:56 mp;

Lungime Segmente

1) Valorile lungimilor segmentelor sunt obținute din proiecție în plan.

Punct început	X / Y	Punct sfârșit	X / Y	Lungime segment (** (m)
1	619.783,969 377.352,432	2	619.784,901 377.353,188	1.2
2	619.784,901 377.353,188	3	619.795,385 377.361,697	13.502

Punct început	X / Y	Punct sfârșit	X / Y	Lungime segment (** (m)
3	619.795,385 377.361,697	4	619.784,581 377.377,947	19.514
4	619.784,581 377.377,947	5	619.780,775 377.383,174	6.466
5	619.780,775 377.383,174	6	619.770,178 377.397,727	18.002
6	619.770,178 377.397,727	7	619.753,941 377.385,354	20.414
7	619.753,941 377.385,354	8	619.749,365 377.381,867	5.753
8	619.749,365 377.381,867	9	619.753,944 377.375,88	7.537
9	619.753,944 377.375,88	10	619.763,405 377.363,509	15.574
10	619.763,405 377.363,509	11	619.776,508 377.346,376	21.569
11	619.776,508 377.346,376	1	619.783,969 377.352,432	9.609

** Lungimile segmentelor sunt determinate în planul de proiecție Stereo 70 și sunt rotunjite la 1 milimetru.

*** Distanța dintre puncte este formată din segmente cumulate ce sunt mai mici decât valoarea 1 milimetru.

**DATE DESPRE IMOBILUL NR. 7229**

Oficiul de Cadastru și Publicitate Imobiliară PRAHOVA
Biroul de Cadastru și Publicitate Imobiliară Ploiești

A. Partea I. Descrierea imobilului

TEREN Intravilan

Nr. CF vechi:45
Nr. cadastral vechi:80

Adresa: Loc. Gradistea, Jud. Prahova

Nr. Crt	Nr cadastral Nr. topografic	Suprafața* (mp)	Observații / Referințe
A1	20217	Din acte: 746 Masurata: 766	Sector cadastral:12 Teren imprejmuit;

Construcții

Crt	Nr cadastral Nr. topografic	Adresa	Observații / Referințe
A1.1	20217-C1	Loc. Gradistea, Jud. Prahova	Nr. niveluri:1; S. construita la sol:148 mp; S. construita desfasurata:148 mp;
A1.2	20217-C2	Loc. Gradistea, Jud. Prahova	Nr. niveluri:1; S. construita la sol:25 mp; S. construita desfasurata:25 mp;
A1.3		Loc. Gradistea, Jud. Prahova	Nr. niveluri:1; S. construita la sol:68 mp; S. construita desfasurata:68 mp;

B. Partea II. Proprietari și acte

Inscrieri privitoare la dreptul de proprietate și alte drepturi reale		Referințe
313 / 29/04/2002		
Act Notarial nr. 554, din 26/04/2002 emis de BNP.CALIN MARIA;		
B1	Intabulare, drept de PROPRIETATEcumparare ca bun comun, dobandit prin Conventie, cota actuala 1/1, cota initiala 1/1 1) FLORESCU ECATERINA-LILIANA 2) FLORESCU MADALIN-GEORGEL <i>OBSERVATII: (provenita din conversia CF 45)</i>	A1, A1.1, A1.2
/		
Act Administrativ nr. 879, din 20/03/2024 emis de COMUNA BOLDESTI-GRADISTEA;		
B2	Intabulare, drept de PROPRIETATEcumparare ca bun comun, dobandit prin Lege, cota actuala 1/1, cota initiala 1/1 1) FLORESCU ECATERINA-LILIANA 2) FLORESCU MADALIN-GEORGEL	A1.3

C. Partea III. SARCINI

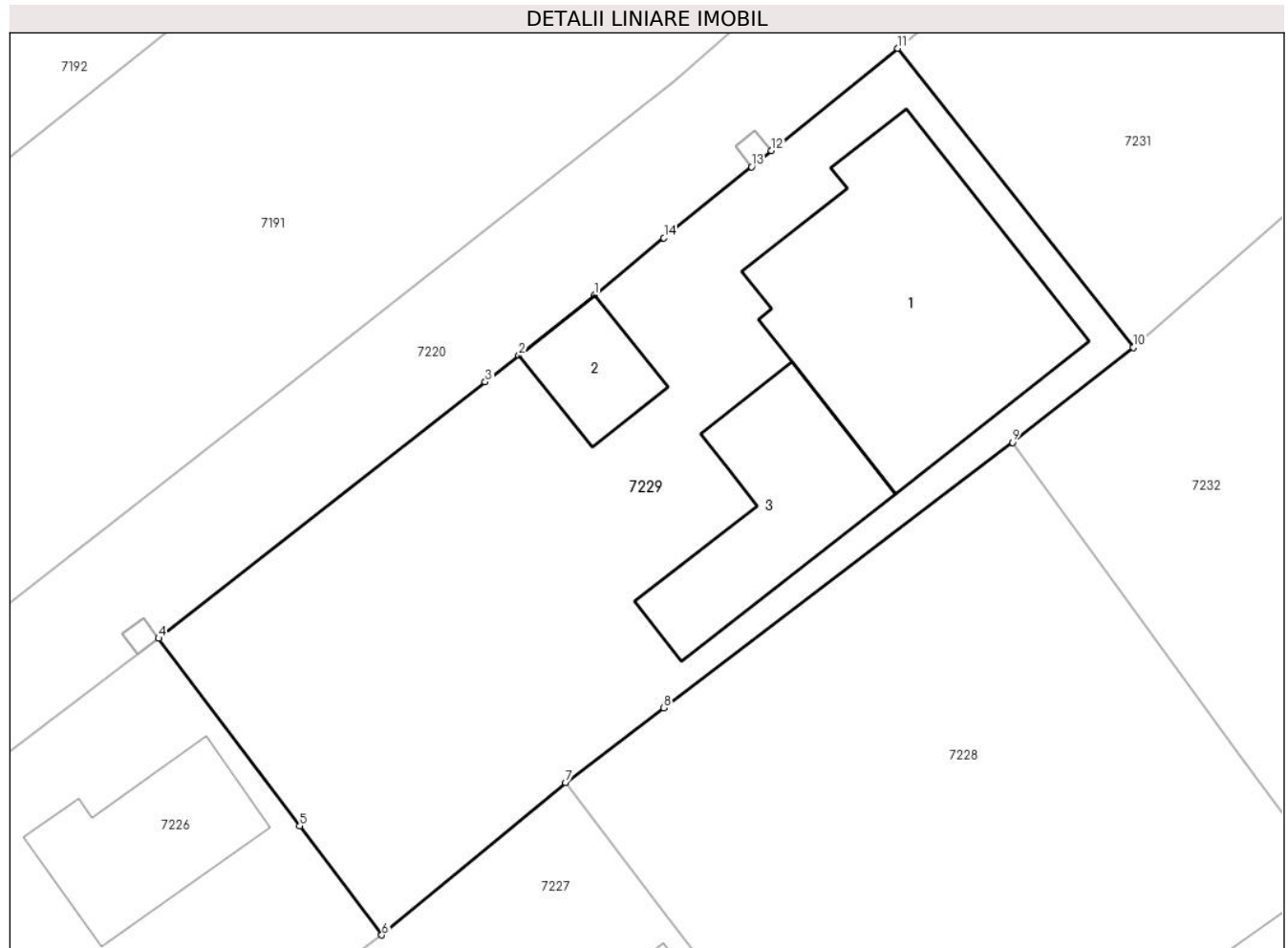
Inscrieri privind dezmembramintele dreptului de proprietate, drepturi reale de garanție și sarcini		Referințe
313 / 29/04/2002		
Act Notarial nr. 554, din 26/04/2002 emis de BNP.CALIN MARIA;		
C1	Intabulare, drept de HABITATIEviagera cu notarea obligatiei de intretinere asupra camerei notate cu simbolul 5 1) RADU ELENA 2) RADU PETRE <i>OBSERVATII: (provenita din conversia CF 45)</i>	A1, A1.1, A1.2

Anexa Nr. 1 La Partea I

Teren

Nr cadastral	Suprafața (mp)*	Observații / Referințe
20217	Din acte: 746 Masurata: 766	

* Suprafața este determinată în planul de proiecție Stereo 70.



Date referitoare la teren

Crt	Categorie folosință	Intra vilan	Suprafața (mp)	Tarla	Parcelă	Nr. topo	Observații / Referințe
1	curți constructii	DA	450	32	988	-	
2	arabil	DA	316	32	986, 987	-	

Date referitoare la construcții

Crt	Număr	Destinație construcție	Supraf. (mp)	Situație juridică	Observații / Referințe
A1.1	20217-C1	construcții de locuințe	148	Cu acte	Nr. niveluri:1; S. construita la sol:148 mp; S. construita desfasurata:148 mp;
A1.2	20217-C2	construcții anexa	25	Cu acte	Nr. niveluri:1; S. construita la sol:25 mp; S. construita desfasurata:25 mp;
A1.3		construcții anexa	68	Cu acte	Nr. niveluri:1; S. construita la sol:68 mp; S. construita desfasurata:68 mp;

Lungime Segmente

1) Valorile lungimilor segmentelor sunt obținute din proiecție în plan.

Punct început	X / Y	Punct sfârșit	X / Y	Lungime segment (** (m)
1	619.750,702 377.404,587	2	619.747,191 377.401,772	4.5

Punct început	X / Y	Punct sfârșit	X / Y	Lungime segment (** (m)
2	619.747,191 377.401,772	3	619.745,618 377.400,537	2.0
3	619.745,618 377.400,537	4	619.730,396 377.388,593	19.349
4	619.730,396 377.388,593	5	619.736,978 377.379,85	10.944
5	619.736,978 377.379,85	6	619.740,8 377.374,772	6.356
6	619.740,8 377.374,772	7	619.749,365 377.381,867	11.122
7	619.749,365 377.381,867	8	619.753,941 377.385,354	5.753
8	619.753,941 377.385,354	9	619.770,178 377.397,727	20.414
9	619.770,178 377.397,727	10	619.775,818 377.402,153	7.169
10	619.775,818 377.402,153	11	619.764,848 377.416,087	17.734
11	619.764,848 377.416,087	12	619.758,962 377.411,324	7.572
12	619.758,962 377.411,324	13	619.758,029 377.410,569	1.2
13	619.758,029 377.410,569	14	619.753,943 377.407,262	5.257
14	619.753,943 377.407,262	1	619.750,702 377.404,587	4.202

** Lungimile segmentelor sunt determinate în planul de proiecție Stereo 70 și sunt rotunjite la 1 milimetru.

*** Distanța dintre puncte este formată din segmente cumulate ce sunt mai mici decât valoarea 1 milimetru.

**DATE DESPRE IMOBILUL NR. 7230**

Oficiul de Cadastru și Publicitate Imobiliară PRAHOVA
Biroul de Cadastru și Publicitate Imobiliară Ploiești

A. Partea I. Descrierea imobilului

TEREN Intravilan

Adresa: Loc. Gradistea, Drumul Dj 102d, Nr. 144, Jud. Prahova

Nr. Crt	Nr cadastral Nr. topografic	Suprafața* (mp)	Observații / Referințe
A1	20338	Din acte: 511 Masurata: 482	Sector cadastral:12 Teren imprejmuit;

Construcții

Crt	Nr cadastral Nr. topografic	Adresa	Observații / Referințe
A1.1	20338-C1	Loc. Gradistea, Drumul Dj 102d, Nr. 144, Jud. Prahova	Nr. niveluri:1; S. construita la sol:148 mp; S. construita desfasurata:148 mp;

B. Partea II. Proprietari și acte

Inscrieri privitoare la dreptul de proprietate și alte drepturi reale		Referințe
27654 / 18/04/2013		
Hotarare Judecatoreasca nr. 398, din 10/03/2009 emis de JUDECATORIA OR.MIZIL (act administrativ nr. 1662/04.06.2013 Primaria Boldesti Gradistea);		
B1	Intabulare, drept de PROPRIETATE, dobandit prin Hotarare Judecatoreasca, cota actuala 1/1, cota initiala 1/1 1) BUCUR ION	A1
B2	se respinge cererea de inscriere a constructiei C1	A1
/		
Act Administrativ nr. 879, din 20/03/2024 emis de COMUNA BOLDESTI-GRADISTEA;		
B3	Intabulare, drept de PROPRIETATE, dobandit prin Lege, cota actuala 1/1, cota initiala 1/1 1) BUCUR ION	A1.1

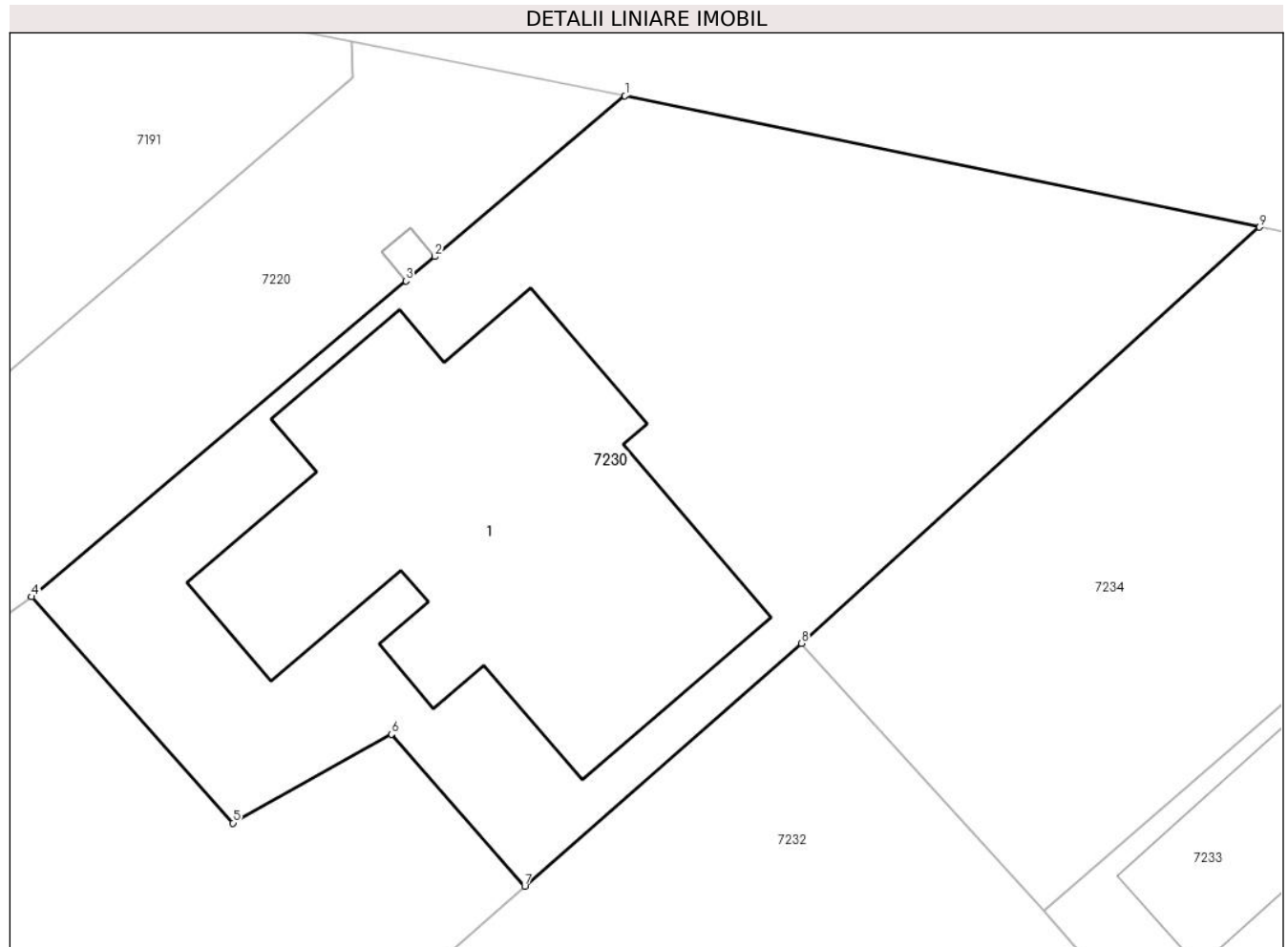
C. Partea III. SARCINI

Inscrieri privind dezmembramintele dreptului de proprietate, drepturi reale de garanție și sarcini		Referințe
27654 / 18/04/2013		
Hotarare Judecatoreasca nr. 398, din 10/03/2009 emis de JUDECATORIA OR.MIZIL (act administrativ nr. 1662/04.06.2013 Primaria Boldesti Gradistea);		
C1	Intabulare, drept de IPOTECA LEGALA, Valoare:525 LEI reprezentand contravaloarea sultei 1) BUCUR PETRE	A1
C2	Intabulare, drept de IPOTECA LEGALA, Valoare:26 LEI reprezentand contravaloarea sultei 1) MATEI DUMITRU	A1

Anexa Nr. 1 La Partea I**Teren**

Nr cadastral	Suprafața (mp)*	Observații / Referințe
20338	Din acte: 511 Masurata: 482	

* Suprafața este determinată în planul de proiecție Stereo 70.

**Date referitoare la teren**

Crt	Categorie folosință	Intra vilan	Suprafața (mp)	Tarla	Parcelă	Nr. topo	Observații / Referințe
1	curți constructii	DA	482	32	889, 990	-	

Date referitoare la construcții

Crt	Număr	Destinație construcție	Supraf. (mp)	Situație juridică	Observații / Referințe
A1.1	20338-C1	construcții de locuințe	148	Cu acte	Nr. niveluri:1; S. construita la sol:148 mp; S. construita desfasurata:148 mp;

Lungime Segmente

1) Valorile lungimilor segmentelor sunt obținute din proiecție în plan.

Punct început	X / Y	Punct sfârșit	X / Y	Lungime segment (** (m)
1	619.793,585 377.440,068	2	619.787,537 377.434,964	7.914
2	619.787,537 377.434,964	3	619.786,619 377.434,19	1.201
3	619.786,619 377.434,19	4	619.774,724 377.424,152	15.564

Punct început	X / Y	Punct sfârșit	X / Y	Lungime segment (** (m)
4	619.774,724 377.424,152	5	619.781,128 377.416,961	9.629
5	619.781,128 377.416,961	6	619.786,16 377.419,778	5.767
6	619.786,16 377.419,778	7	619.790,398 377.414,949	6.425
7	619.790,398 377.414,949	8	619.799,192 377.422,667	11.701
8	619.799,192 377.422,667	9	619.813,745 377.435,898	19.668
9	619.813,745 377.435,898	1	619.793,585 377.440,068	20.587

** Lungimile segmentelor sunt determinate în planul de proiecție Stereo 70 și sunt rotunjite la 1 milimetru.

*** Distanța dintre puncte este formată din segmente cumulate ce sunt mai mici decât valoarea 1 milimetru.

**DATE DESPRE IMOBILUL NR. 7231**

Oficiul de Cadastru și Publicitate Imobiliară PRAHOVA
Biroul de Cadastru și Publicitate Imobiliară Ploiești

A. Partea I. Descrierea imobilului

TEREN Intravilan

Adresa: Loc. Gradistea, Jud. Prahova

Nr. Crt	Nr cadastral Nr. topografic	Suprafața* (mp)	Observații / Referințe
A1		272	Sector cadastral:12 Teren neimprejmuit;

B. Partea II. Proprietari și acte

Inscrieri privitoare la dreptul de proprietate și alte drepturi reale		Referințe
/		
Hotarare Judecatoreasca nr. 398, din 10/03/2009 emis de JUDECATORIA MIZIL;		
B1	Intabulare, drept de PROPRIETATE, dobandit prin Hotarare Judecatoreasca, cota actuala 1/1, cota initiala 1/1 1) BUCUR PETRE	A1

C. Partea III. SARCINI .

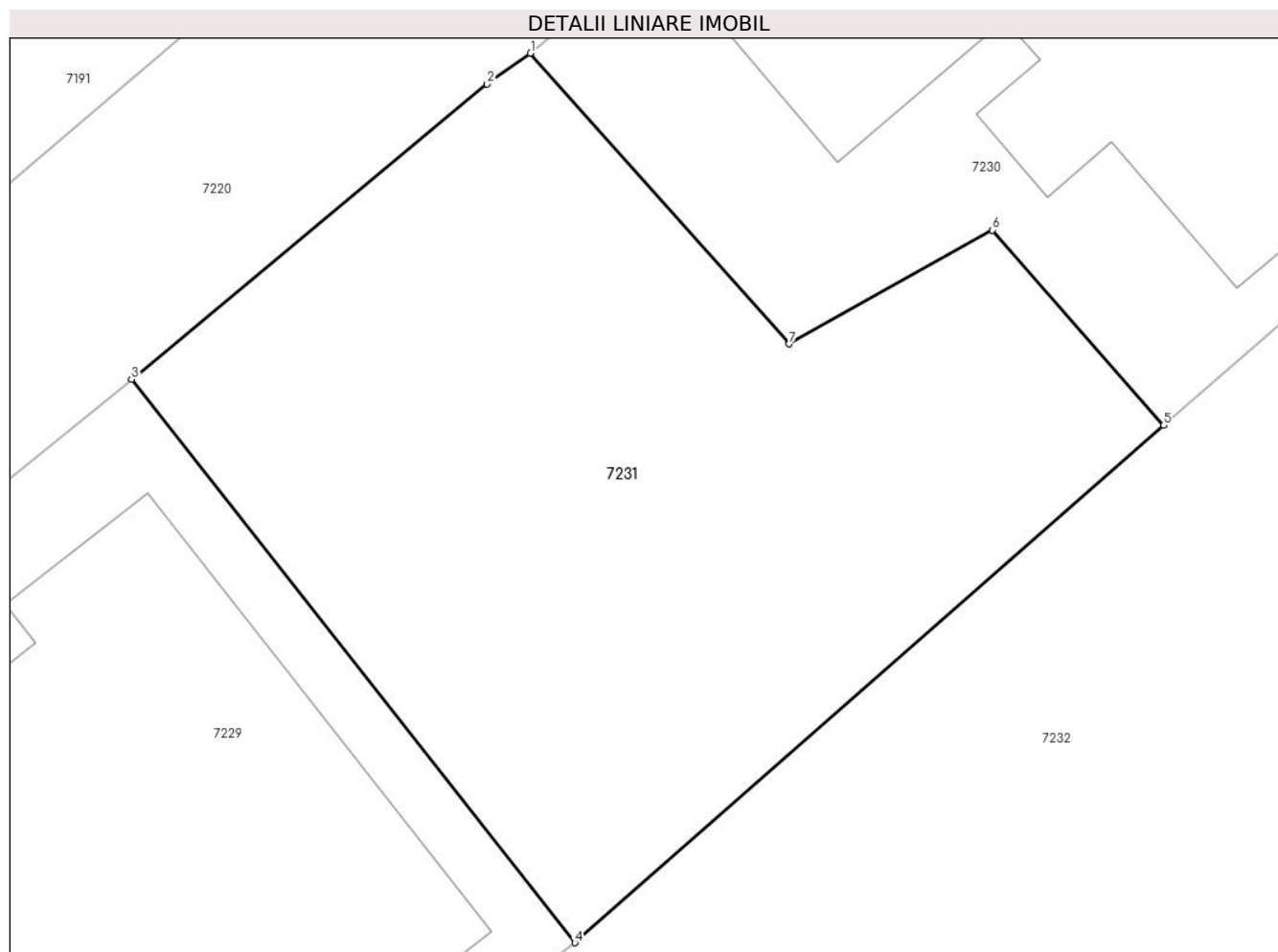
Inscrieri privind dezmembramintele dreptului de proprietate, drepturi reale de garanție și sarcini	Referințe
NU SUNT	

Anexa Nr. 1 La Partea I

Teren

Nr cadastral	Suprafața (mp)*	Observații / Referințe
	272	

* Suprafața este determinată în planul de proiecție Stereo 70.



Date referitoare la teren

Crt	Categorie folosință	Intravilan	Suprafața (mp)	Tarla	Parcelă	Nr. topo	Observații / Referințe
1	arabil	DA	272	32	989	-	

Lungime Segmente

1) Valorile lungimilor segmentelor sunt obținute din proiecție în plan.

Punct început	X / Y	Punct sfârșit	X / Y	Lungime segment (** (m)
1	619.774,724 377.424,152	2	619.773,65 377.423,388	1.318
2	619.773,65 377.423,388	3	619.764,848 377.416,087	11.436
3	619.764,848 377.416,087	4	619.775,818 377.402,153	17.734
4	619.775,818 377.402,153	5	619.790,398 377.414,949	19.399
5	619.790,398 377.414,949	6	619.786,16 377.419,778	6.425

Punct început	X / Y	Punct sfârșit	X / Y	Lungime segment (** (m)
6	619.786,16 377.419,778	7	619.781,128 377.416,961	5.767
7	619.781,128 377.416,961	1	619.774,724 377.424,152	9.629

** Lungimile segmentelor sunt determinate în planul de proiecție Stereo 70 și sunt rotunjite la 1 milimetru.

*** Distanța dintre puncte este formată din segmente cumulate ce sunt mai mici decât valoarea 1 milimetru.

**DATE DESPRE IMOBILUL NR. 7232**

Oficiul de Cadastru și Publicitate Imobiliară PRAHOVA
Biroul de Cadastru și Publicitate Imobiliară Ploiești

A. Partea I. Descrierea imobilului

TEREN Intravilan

Adresa: Loc. Gradistea, Nr. 147, Jud. Prahova

Nr. Crt	Nr cadastral Nr. topografic	Suprafața* (mp)	Observații / Referințe
A1	26595	Din acte: 1.777 Masurata: 1.782	Sector cadastral:12 Teren imprejmuit;

Construcții

Crt	Nr cadastral Nr. topografic	Adresa	Observații / Referințe
A1.1	26595-C1	Loc. Gradistea, Nr. 147, Jud. Prahova	Nr. niveluri:1; S. construita la sol:53 mp; S. construita desfasurata:53 mp;
A1.2	26595-C2	Loc. Gradistea, Nr. 147, Jud. Prahova	Nr. niveluri:1; S. construita la sol:39 mp; S. construita desfasurata:39 mp;
A1.3	26595-C3	Loc. Gradistea, Nr. 147, Jud. Prahova	Nr. niveluri:1; S. construita la sol:15 mp; S. construita desfasurata:15 mp;
A1.4	26595-C4	Loc. Gradistea, Nr. 147, Jud. Prahova	Nr. niveluri:1; S. construita la sol:23 mp; S. construita desfasurata:23 mp;

B. Partea II. Proprietari și acte

Inscrieri privitoare la dreptul de proprietate și alte drepturi reale		Referințe
6412 / 18/01/2024		
Act Notarial nr. 85, din 16/01/2024 emis de NP ILIE LOREDANA-IONELA;		
B5	Intabulare, drept de PROPRIETATEcumpărare ca bun propriu, dobandit prin Conventie, cota actuala 1/1, cota initiala 1/1 1) MINEA COSMIN	A1
B6	Intabulare, drept de PROPRIETATEcumpărare ca bun propriu, dobandit prin Conventie, cota actuala 1/1, cota initiala 1/1 1) MINEA COSMIN	A1.1, A1.2, A1.3, A1.4
38716 / 13/03/2024		
Act Administrativ nr. 658, din 05/03/2024 emis de PRIMARIA BOLDEȘTI-GRĂDIȘTEA (inscris sub semnatura privata nr PAD - Anexa 16 din 13.03.2024, emis de Roscaneanu George);		
B7	se actualizează informațiile cadastrale în sensul că adresa actuală a imobilului este : 'Comuna Boldești - Grădiștea, sat Grădiștea, nr. 147, jud. Prahova'	A1, A1.1, A1.2, A1.3, A1.4
B8	se repositionează imobilul cu modificarea suprafeței, conform documentatiei cadastrale anexate	A1, A1.1, A1.2, A1.3, A1.4

C. Partea III. SARCINI .

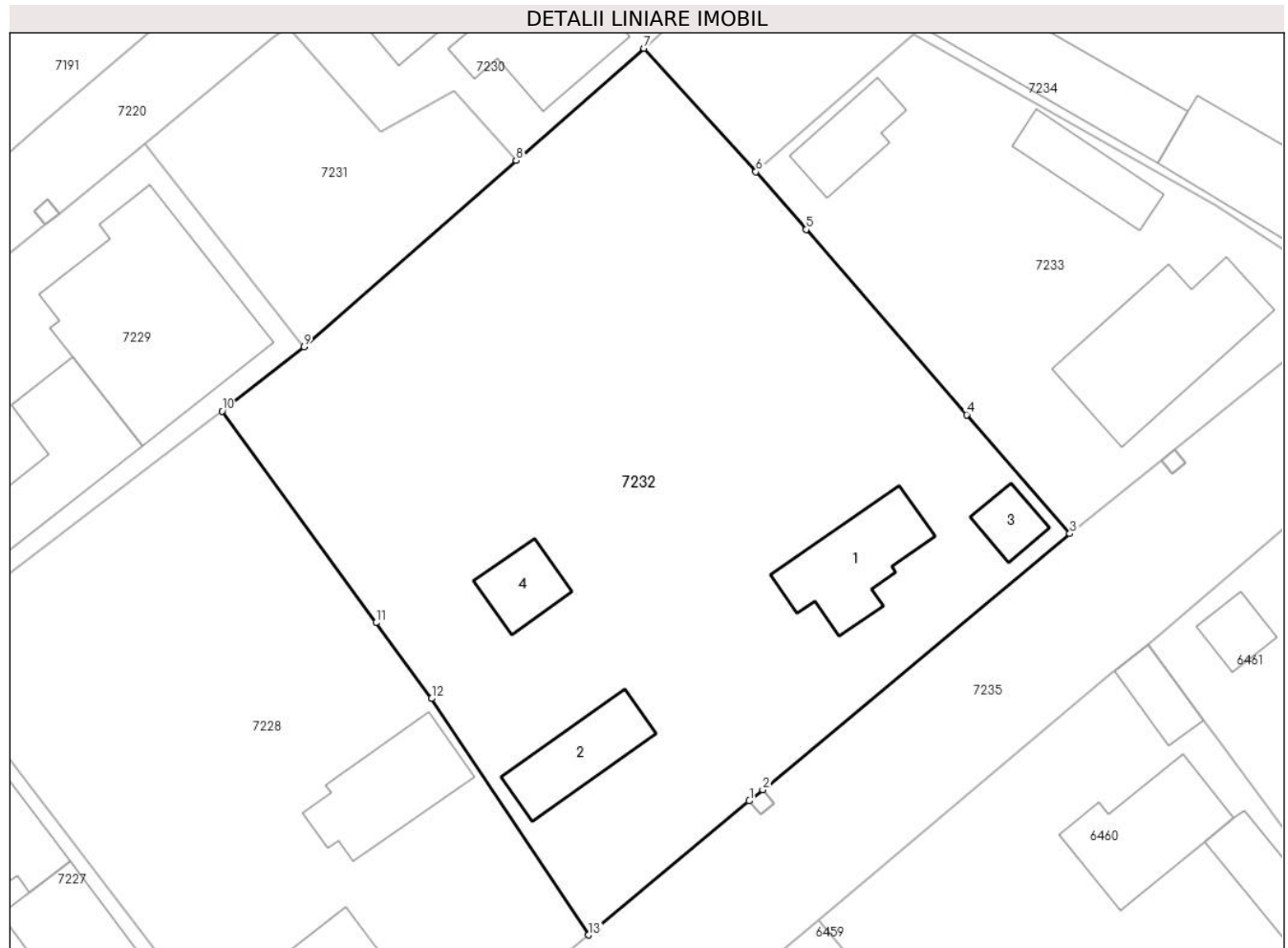
Inscrieri privind dezmembramintele dreptului de proprietate, drepturi reale de garanție și sarcini	Referințe
NU SUNT	

Anexa Nr. 1 La Partea I

Teren

Nr cadastral	Suprafața (mp)*	Observații / Referințe
26595	Din acte: 1.777 Masurata: 1.782	

* Suprafața este determinată în planul de proiecție Stereo 70.



Date referitoare la teren

Crt	Categorie folosință	Intravilan	Suprafața (mp)	Tarla	Parcelă	Nr. topo	Observații / Referințe
1	curți constructii	DA	546	32	993	-	
2	arabil	DA	1.236	32	991,992	-	

Date referitoare la construcții

Crt	Număr	Destinație construcție	Supraf. (mp)	Situație juridică	Observații / Referințe
A1.1	26595-C1	construcții de locuințe	Din acte: 0 Masurata: 53	Cu acte	Nr. niveluri:1; S. construita la sol:53 mp; S. construita desfasurata:53 mp;
A1.2	26595-C2	construcții anexa	39	Cu acte	Nr. niveluri:1; S. construita la sol:39 mp; S. construita desfasurata:39 mp;
A1.3	26595-C3	construcții anexa	15	Cu acte	Nr. niveluri:1; S. construita la sol:15 mp; S. construita desfasurata:15 mp;
A1.4	26595-C4	construcții anexa	23	Cu acte	Nr. niveluri:1; S. construita la sol:23 mp; S. construita desfasurata:23 mp;

Lungime Segmente

1) Valorile lungimilor segmentelor sunt obținute din proiecție în plan.

Punct început	X / Y	Punct sfârșit	X / Y	Lungime segment (** (m)
---------------	-------	---------------	-------	-------------------------

Punct început	X / Y	Punct sfârșit	X / Y	Lungime segment (** (m)
1	619.806,439 377.370,916	2	619.807,36 377.371,684	1.199
2	619.807,36 377.371,684	3	619.828,482 377.389,3	27.504
3	619.828,482 377.389,3	4	619.821,391 377.397,476	10.823
4	619.821,391 377.397,476	5	619.810,346 377.410,21	16.857
5	619.810,346 377.410,21	6	619.806,9 377.414,184	5.26
6	619.806,9 377.414,184	7	619.799,192 377.422,667	11.462
7	619.799,192 377.422,667	8	619.790,398 377.414,949	11.701
8	619.790,398 377.414,949	9	619.775,818 377.402,153	19.399
9	619.775,818 377.402,153	10	619.770,178 377.397,727	7.169
10	619.770,178 377.397,727	11	619.780,775 377.383,174	18.002
11	619.780,775 377.383,174	12	619.784,581 377.377,947	6.466
12	619.784,581 377.377,947	13	619.795,385 377.361,697	19.514
13	619.795,385 377.361,697	1	619.806,439 377.370,916	14.394

** Lungimile segmentelor sunt determinate în planul de proiecție Stereo 70 și sunt rotunjite la 1 milimetru.

*** Distanța dintre puncte este formată din segmente cumulate ce sunt mai mici decât valoarea 1 milimetru.

**DATE DESPRE IMOBILUL NR. 7233**

Oficiul de Cadastru și Publicitate Imobiliară PRAHOVA
Biroul de Cadastru și Publicitate Imobiliară Ploiești

A. Partea I. Descrierea imobilului

TEREN Intravilan

Adresa: Loc. Gradistea, Nr. 146, Jud. Prahova

Nr. Crt	Nr cadastral Nr. topografic	Suprafața* (mp)	Observații / Referințe
A1	24033	Din acte: 678 Masurata: 674	Sector cadastral:12 Teren imprejmuit;

Construcții

Crt	Nr cadastral Nr. topografic	Adresa	Observații / Referințe
A1.1	24033-C1	Loc. Gradistea, Nr. 146, Jud. Prahova	Nr. niveluri:1; S. construita la sol:93 mp; S. construita desfasurata:93 mp;
A1.2	24033-C2	Loc. Gradistea, Nr. 146, Jud. Prahova	Nr. niveluri:1; S. construita la sol:32 mp; S. construita desfasurata:32 mp;
A1.3	24033-C3	Loc. Gradistea, Nr. 146, Jud. Prahova	Nr. niveluri:1; S. construita la sol:29 mp; S. construita desfasurata:29 mp;

B. Partea II. Proprietari și acte

Inscrieri privitoare la dreptul de proprietate și alte drepturi reale		Referințe
138269 / 04/10/2021		
Act Notarial nr. 357, din 25/08/2021 emis de NP STOICESCU ISABELA (act administrativ nr 3286 din 29.09.2021, emis de PRIMARIA BOLDESTI GRADISTEA;hotarare judecatoreasca nr 20 din 10.01.2010, emis de JUDECATORIA MIZIL);		
B1	Intabulare, drept de PROPRIETATE, dobandit prin Succesiune, cota actuala 1/1, cota initiala 1/1 1) MINESCU CORINA-GEORGIANA	A1
B2	Intabulare, drept de PROPRIETATE, dobandit prin Succesiune, cota actuala 1/1, cota initiala 1/1 1) MINESCU CORINA-GEORGIANA	A1.1, A1.2, A1.3

C. Partea III. SARCINI .

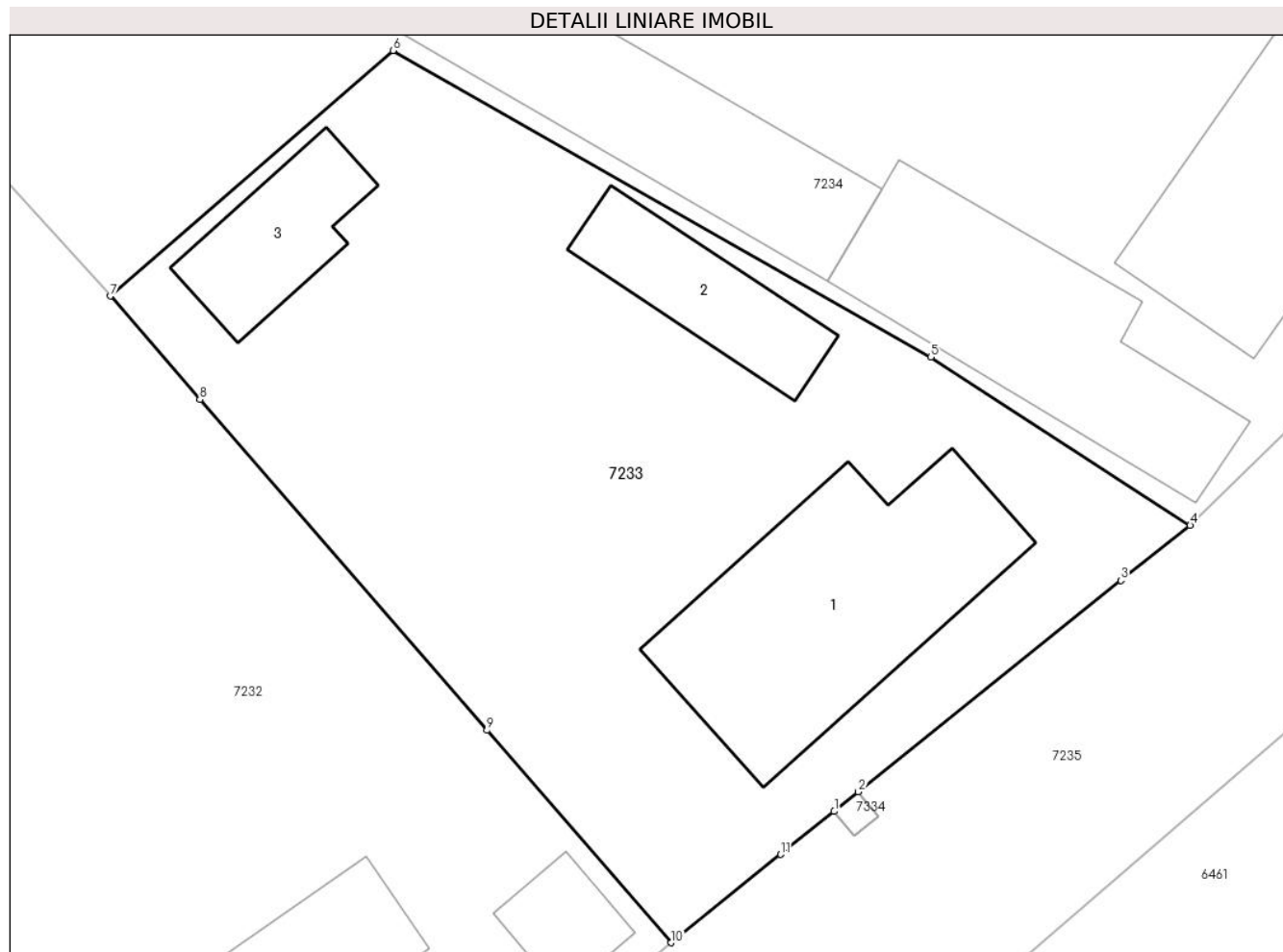
Inscrieri privind dezmembramintele dreptului de proprietate, drepturi reale de garanție și sarcini	Referințe
NU SUNT	

Anexa Nr. 1 La Partea I

Teren

Nr cadastral	Suprafața (mp)*	Observații / Referințe
24033	Din acte: 678 Masurata: 674	

* Suprafața este determinată în planul de proiecție Stereo 70.



Date referitoare la teren

Crt	Categorie folosință	Intra vilan	Suprafața (mp)	Tarla	Parcelă	Nr. topo	Observații / Referințe
1	curți constructii	DA	337	32	995	-	
2	arabil	DA	337	32	994	-	

Date referitoare la construcții

Crt	Număr	Destinație construcție	Supraf. (mp)	Situație juridică	Observații / Referințe
A1.1	24033-C1	construcții de locuințe	93	Cu acte	Nr. niveluri:1; S. construita la sol:93 mp; S. construita desfasurata:93 mp;
A1.2	24033-C2	construcții anexa	32	Cu acte	Nr. niveluri:1; S. construita la sol:32 mp; S. construita desfasurata:32 mp;
A1.3	24033-C3	construcții anexa	29	Cu acte	Nr. niveluri:1; S. construita la sol:29 mp; S. construita desfasurata:29 mp;

Lungime Segmente

1) Valorile lungimilor segmentelor sunt obținute din proiecție în plan.

Punct început	X / Y	Punct sfârșit	X / Y	Lungime segment (** (m)
1	619.834,754 377.394,352	2	619.835,688 377.395,104	1.199

Punct început	X / Y	Punct sfârșit	X / Y	Lungime segment (** (m)
2	619.835,688 377.395,104	3	619.845,787 377.403,238	12.967
3	619.845,787 377.403,238	4	619.848,452 377.405,36	3.407
4	619.848,452 377.405,36	5	619.838,475 377.411,841	11.897
5	619.838,475 377.411,841	6	619.817,778 377.423,633	23.821
6	619.817,778 377.423,633	7	619.806,9 377.414,184	14.409
7	619.806,9 377.414,184	8	619.810,346 377.410,21	5.26
8	619.810,346 377.410,21	9	619.821,391 377.397,476	16.857
9	619.821,391 377.397,476	10	619.828,482 377.389,3	10.823
10	619.828,482 377.389,3	11	619.832,701 377.392,698	5.417
11	619.832,701 377.392,698	1	619.834,754 377.394,352	2.636

** Lungimile segmentelor sunt determinate în planul de proiecție Stereo 70 și sunt rotunjite la 1 milimetru.

*** Distanța dintre puncte este formată din segmente cumulate ce sunt mai mici decât valoarea 1 milimetru.

**DATE DESPRE IMOBILUL NR. 7234**

Oficiul de Cadastru și Publicitate Imobiliară PRAHOVA
Biroul de Cadastru și Publicitate Imobiliară Ploiești

A. Partea I. Descrierea imobilului

TEREN Intravilan

Adresa: Loc. Gradistea, Jud. Prahova

Nr. Crt	Nr cadastral Nr. topografic	Suprafața* (mp)	Observații / Referințe
A1		Din acte: 869 Masurata: 950	Sector cadastral:12 Teren imprejmuit;

Construcții

Crt	Nr cadastral Nr. topografic	Adresa	Observații / Referințe
A1.1		Loc. Gradistea, Jud. Prahova	Nr. niveluri:1; S. construita la sol:62 mp; S. construita desfasurata:62 mp;
A1.2		Loc. Gradistea, Jud. Prahova	Nr. niveluri:1; S. construita la sol:82 mp; S. construita desfasurata:82 mp;
A1.3		Loc. Gradistea, Jud. Prahova	Nr. niveluri:1; S. construita la sol:79 mp; S. construita desfasurata:79 mp;

B. Partea II. Proprietari și acte

Inscrieri privitoare la dreptul de proprietate și alte drepturi reale	Referințe
/	
Act Notarial nr. 174, din 25/10/2010 emis de BNP MARIA CALIN;	
B1	A1, A1.1, A1.2, A1.3
Intabulare, drept de PROPRIETATE, dobandit prin Succesiune, cota actuala 1/1, cota initiala 1/1 1) COSTACHE LEONTE	

C. Partea III. SARCINI .

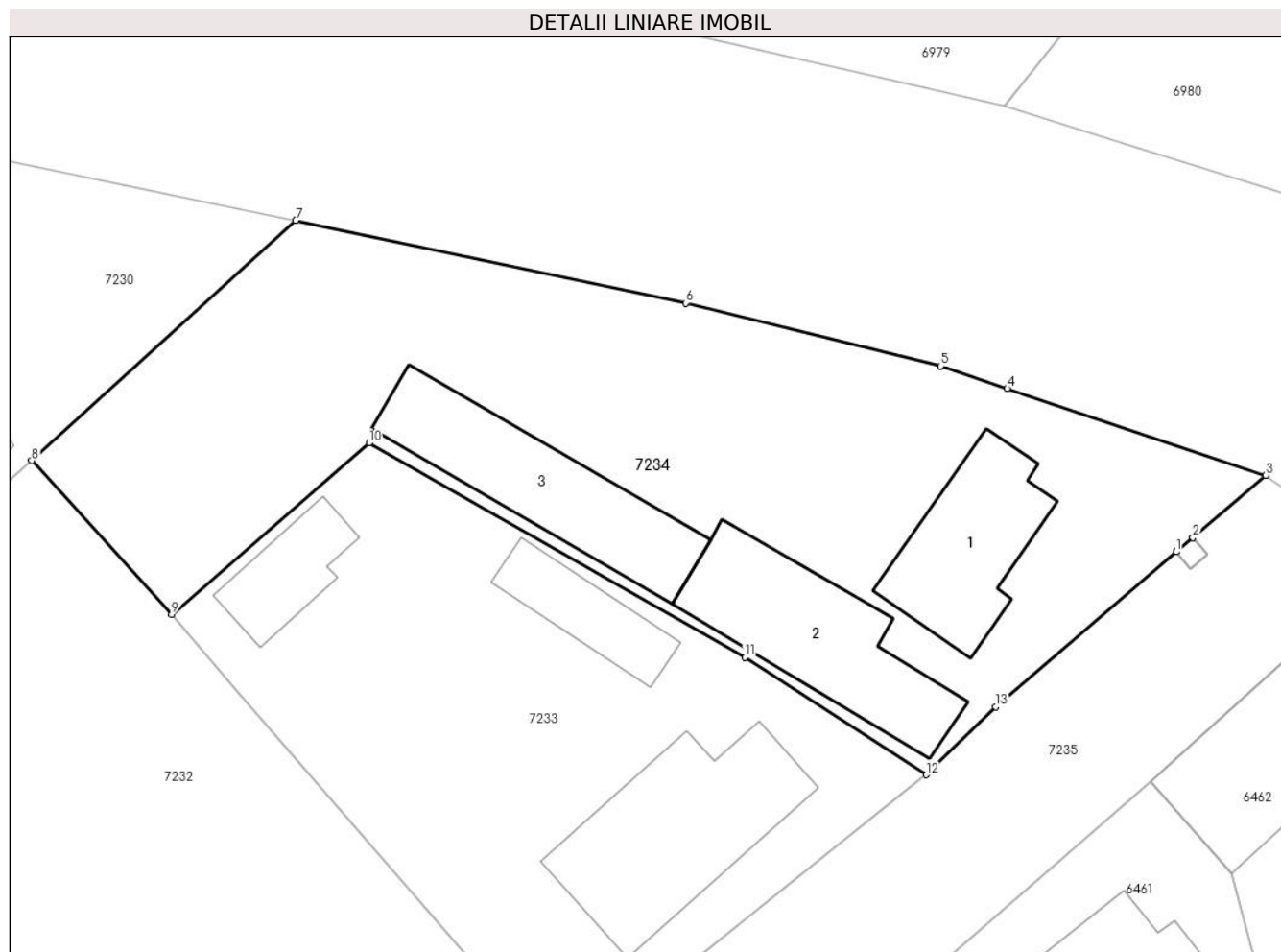
Inscrieri privind dezmembramintele dreptului de proprietate, drepturi reale de garanție și sarcini	Referințe
NU SUNT	

Anexa Nr. 1 La Partea I

Teren

Nr cadastral	Suprafața (mp)*	Observații / Referințe
	Din acte: 869 Masurata: 950	

* Suprafața este determinată în planul de proiecție Stereo 70.



Date referitoare la teren

Crt	Categorie folosință	Intravilan	Suprafața (mp)	Tarla	Parcelă	Nr. topo	Observații / Referințe
1	curți constructii	DA	429	32	997	-	
2	arabil	DA	521	32	996	-	

Date referitoare la construcții

Crt	Număr	Destinație construcție	Supraf. (mp)	Situație juridică	Observații / Referințe
A1.1		construcții de locuințe	62	Cu acte	Nr. niveluri:1; S. construita la sol:62 mp; S. construita desfasurata:62 mp;
A1.2		construcții anexa	82	Cu acte	Nr. niveluri:1; S. construita la sol:82 mp; S. construita desfasurata:82 mp;
A1.3		construcții anexa	79	Cu acte	Nr. niveluri:1; S. construita la sol:79 mp; S. construita desfasurata:79 mp;

Lungime Segmente

1) Valorile lungimilor segmentelor sunt obținute din proiecție în plan.

Punct început	X / Y	Punct sfârșit	X / Y	Lungime segment (** (m)
1	619.862,244 377.417,641	2	619.863,155 377.418,422	1.2

Punct început	X / Y	Punct sfârșit	X / Y	Lungime segment (** (m)
2	619.863,155 377.418,422	3	619.867,168 377.421,86	5.284
3	619.867,168 377.421,86	4	619.852,931 377.426,638	15.017
4	619.852,931 377.426,638	5	619.849,273 377.427,865	3.858
5	619.849,273 377.427,865	6	619.835,214 377.431,344	14.483
6	619.835,214 377.431,344	7	619.813,745 377.435,898	21.947
7	619.813,745 377.435,898	8	619.799,192 377.422,667	19.668
8	619.799,192 377.422,667	9	619.806,9 377.414,184	11.462
9	619.806,9 377.414,184	10	619.817,778 377.423,633	14.409
10	619.817,778 377.423,633	11	619.838,475 377.411,841	23.821
11	619.838,475 377.411,841	12	619.848,452 377.405,36	11.897
12	619.848,452 377.405,36	13	619.852,286 377.409,109	5.362
13	619.852,286 377.409,109	1	619.862,244 377.417,641	13.113

** Lungimile segmentelor sunt determinate în planul de proiecție Stereo 70 și sunt rotunjite la 1 milimetru.

*** Distanța dintre puncte este formată din segmente cumulate ce sunt mai mici decât valoarea 1 milimetru.

**DATE DESPRE IMOBILUL NR. 7235**

Oficiul de Cadastru și Publicitate Imobiliară PRAHOVA
Biroul de Cadastru și Publicitate Imobiliară Ploiești

A. Partea I. Descrierea imobilului

TEREN Intravilan

Adresa: Loc. Gradistea, Jud. Prahova, DS 998

Nr. Crt	Nr cadastral Nr. topografic	Suprafața* (mp)	Observații / Referințe
A1	23976	Din acte: 3.562 Masurata: 3.677	Sector cadastral:12 Teren neimprejmuit; Teren cu destinatie drum, domeniu public. Teren intravilan imprejmuit de proprietati de tip privat si strazi limitrofe.

B. Partea II. Proprietari și acte

Inscrieri privitoare la dreptul de proprietate și alte drepturi reale		Referințe
75479 / 10/08/2020		
Act Administrativ nr. 8, din 30/07/2008 emis de CONSILIUL LOCAL COMUNA BOLDESTI-GRADISTEA (act administrativ nr 19 din 29.07.2020, emis de CONSILIUL LOCAL COMUNA BOLDESTI-GRADISTEA;act normativ nr 251 din 21.04.2010, emis de Guvernul Romaniei);		
B1	Intabulare, drept de PROPRIETATE(domeniul public), dobandit prin Lege, cota actuala 1/1, cota initiala 1/1 1) COMUNA BOLDESTI GRADISTEA, CIF:2843760, (domeniu public)	A1
42289 / 30/03/2023		
Inscris Sub Semnatura Privata nr. Anexa 13 la Regulament, din 30/03/2023 emis de Mircea Troi Radu Catalin PFA;		
B2	se noteaza repositionarea imobilului conform documentatiei tehnice avizate	A1

C. Partea III. SARCINI .

Inscrieri privind dezmembramintele dreptului de proprietate, drepturi reale de garanție și sarcini	Referințe
NU SUNT	

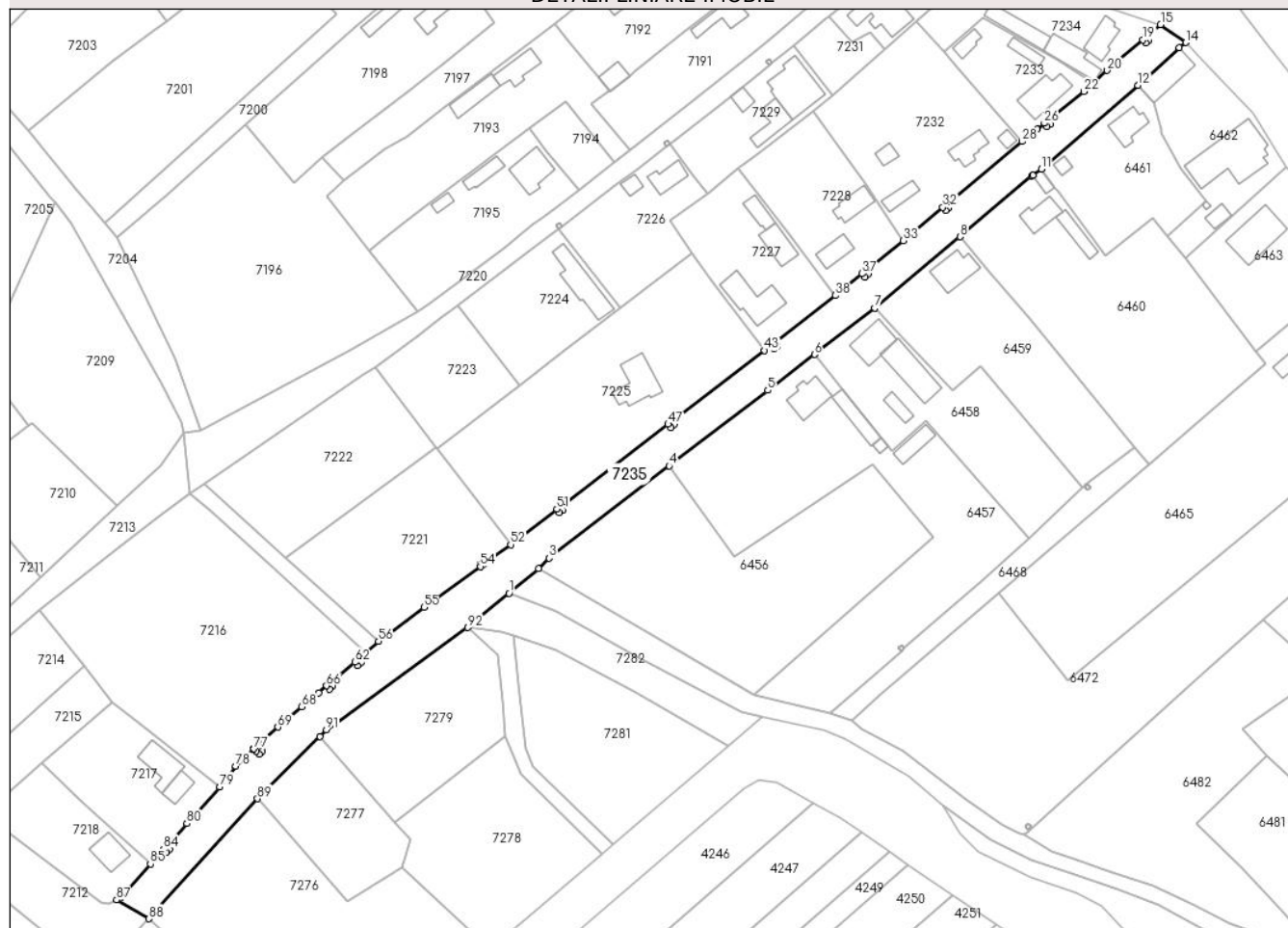
Anexa Nr. 1 La Partea I

Teren

Nr cadastral	Suprafața (mp)*	Observații / Referințe
23976	Din acte: 3.562 Masurata: 3.677	Teren cu destinatie drum, domeniu public. Teren intravilan imprejmuit de proprietati de tip privat si strazi limitrofe.

* Suprafața este determinată în planul de proiecție Stereo 70.

DETALII LINIARE IMOBIL



Date referitoare la teren

Crt	Categorie folosință	Intra vilan	Suprafața (mp)	Tarla	Parcelă	Nr. topo	Observații / Referințe
1	drum	DA	3.677	-	DS 998	-	

Lungime Segmente

1) Valorile lungimilor segmentelor sunt obținute din proiecție în plan.

Punct început	X / Y	Punct sfârșit	X / Y	Lungime segment	Punct început	X / Y	Punct sfârșit	X / Y	Lungime segment	Punct început	X / Y	Punct sfârșit	X / Y	Lungime segment
1	619.685,465 377.263,404	2	619.693,722 377.270,251	10.727	2	619.693,722 377.270,251	3	619.696,682 377.273,186	4.168	3	619.696,682 377.273,186	4	619.730,144 377.298,853	42.172
4	619.730,144 377.298,853	5	619.757,633 377.319,938	34.644	5	619.757,633 377.319,938	6	619.770,664 377.329,933	16.423	6	619.770,664 377.329,933	7	619.787,448 377.342,922	21.223
7	619.787,448 377.342,922	8	619.811,222 377.362,751	30.958	8	619.811,222 377.362,751	9	619.831,271 377.379,659	26.227	9	619.831,271 377.379,659	10	619.831,523 377.379,852	0.317
10	619.831,523 377.379,852	11	619.833,884 377.381,655	2.971	11	619.833,884 377.381,655	12	619.860,842 377.404,96	35.635	12	619.860,842 377.404,96	13	619.872,347 377.415,447	15.567
13	619.872,347 377.415,447	14	619.874,194 377.416,882	2.339	14	619.874,194 377.416,882	15	619.867,168 377.421,86	8.611	15	619.867,168 377.421,86	16	619.863,155 377.418,422	5.284

Punct început	X / Y	Punct sfârșit	X / Y	Lungime segment	Punct început	X / Y	Punct sfârșit	X / Y	Lungime segment	Punct început	X / Y	Punct sfârșit	X / Y	Lungime segment
16	619.863,155 377.418,422	17	619.863,936 377.417,511	1.2	17	619.863,936 377.417,511	18	619.863,025 377.416,73	1.2	18	619.863,025 377.416,73	19	619.862,244 377.417,641	1.2
19	619.862,244 377.417,641	20	619.852,286 377.409,109	13.11 3	20	619.852,286 377.409,109	21	619.848,452 377.405,36	5.362	21	619.848,452 377.405,36	22	619.845,787 377.403,238	3.407
22	619.845,787 377.403,238	23	619.835,688 377.395,104	12.96 7	23	619.835,688 377.395,104	24	619.836,441 377.394,17	1.2	24	619.836,441 377.394,17	25	619.835,507 377.393,417	1.2
25	619.835,507 377.393,417	26	619.834,754 377.394,352	1.201	26	619.834,754 377.394,352	27	619.832,701 377.392,698	2.636	27	619.832,701 377.392,698	28	619.828,482 377.389,3	5.417
28	619.828,482 377.389,3	29	619.807,36 377.371,684	27.50 4	29	619.807,36 377.371,684	30	619.808,129 377.370,763	1.2	30	619.808,129 377.370,763	31	619.807,207 377.369,994	1.201
31	619.807,207 377.369,994	32	619.806,439 377.370,916	1.2	32	619.806,439 377.370,916	33	619.795,385 377.361,697	14.39 4	33	619.795,385 377.361,697	34	619.784,901 377.353,188	13.50 2
34	619.784,901 377.353,188	35	619.785,657 377.352,256	1.2	35	619.785,657 377.352,256	36	619.784,726 377.351,5	1.199	36	619.784,726 377.351,5	37	619.783,969 377.352,432	1.201
37	619.783,969 377.352,432	38	619.776,508 377.346,376	9.609	38	619.776,508 377.346,376	39	619.759,586 377.333,263	21.40 8	39	619.759,586 377.333,263	40	619.760,321 377.332,314	1.2
40	619.760,321 377.332,314	41	619.759,373 377.331,579	1.2	41	619.759,373 377.331,579	42	619.758,638 377.332,528	1.2	42	619.758,638 377.332,528	43	619.756,728 377.331,048	2.416
43	619.756,728 377.331,048	44	619.730,823 377.311,242	32.60 9	44	619.730,823 377.311,242	45	619.731,552 377.310,289	1.2	45	619.731,552 377.310,289	46	619.730,599 377.309,56	1.2
46	619.730,599 377.309,56	47	619.729,87 377.310,513	1.2	47	619.729,87 377.310,513	48	619.699,803 377.287,525	37.84 8	48	619.699,803 377.287,525	49	619.700,532 377.286,572	1.2
49	619.700,532 377.286,572	50	619.699,578 377.285,843	1.201	50	619.699,578 377.285,843	51	619.698,849 377.286,796	1.2	51	619.698,849 377.286,796	52	619.685,948 377.276,932	16.24
52	619.685,948 377.276,932	53	619.678,454 377.271,526	9.24	53	619.678,454 377.271,526	54	619.677,48 377.270,824	1.201	54	619.677,48 377.270,824	55	619.661,752 377.259,48	19.39 2
55	619.661,752 377.259,48	56	619.649,133 377.249,971	15.80 1	56	619.649,133 377.249,971	57	619.645,384 377.246,865	4.868	57	619.645,384 377.246,865	58	619.643,737 377.245,232	2.319
58	619.643,737 377.245,232	59	619.643,438 377.244,98	0.391	59	619.643,438 377.244,98	60	619.644,212 377.244,063	1.2	60	619.644,212 377.244,063	61	619.643,294 377.243,289	1.201
61	619.643,294 377.243,289	62	619.642,521 377.244,207	1.2	62	619.642,521 377.244,207	63	619.635,56 377.238,341	9.103	63	619.635,56 377.238,341	64	619.636,333 377.237,423	1.2
64	619.636,333 377.237,423	65	619.635,415 377.236,65	1.2	65	619.635,415 377.236,65	66	619.634,642 377.237,568	1.2	66	619.634,642 377.237,568	67	619.632,37 377.235,653	2.971
67	619.632,37 377.235,653	68	619.627,76 377.231,753	6.038	68	619.627,76 377.231,753	69	619.621,053 377.226,078	8.786	69	619.621,053 377.226,078	70	619.614,5 377.220,089	8.877
70	619.614,5 377.220,089	71	619.614,394 377.219,989	0.146	71	619.614,394 377.219,989	72	619.614,954 377.219,408	0.807	72	619.614,954 377.219,408	73	619.615,816 377.220,239	1.197
73	619.615,816 377.220,239	74	619.616,648 377.219,374	1.2	74	619.616,648 377.219,374	75	619.615,784 377.218,542	1.199	75	619.615,784 377.218,542	76	619.614,952 377.219,406	1.199
76	619.614,952 377.219,406	77	619.614,392 377.219,986	0.806	77	619.614,392 377.219,986	78	619.609,327 377.215,172	6.988	78	619.609,327 377.215,172	79	619.604,853 377.209,438	7.273
79	619.604,853 377.209,438	80	619.595,68 377.199,224	13.72 8	80	619.595,68 377.199,224	81	619.589,967 377.192,862	8.551	81	619.589,967 377.192,862	82	619.590,86 377.192,06	1.2
82	619.590,86 377.192,06	83	619.590,058 377.191,168	1.2	83	619.590,058 377.191,168	84	619.589,165 377.191,969	1.2	84	619.589,165 377.191,969	85	619.585,516 377.187,906	5.461
85	619.585,516 377.187,906	86	619.577,472 377.178,846	12.11 6	86	619.577,472 377.178,846	87	619.576,109 377.177,87	1.676	87	619.576,109 377.177,87	88	619.585,082 377.172,669	10.37 1
88	619.585,082 377.172,669	89	619.615,34 377.206,148	45.12 6	89	619.615,34 377.206,148	90	619.632,76 377.223,469	24.56 6	90	619.632,76 377.223,469	91	619.634,592 377.225,29	2.583
91	619.634,592 377.225,29	92	619.673,943 377.253,85	48.62 3	92	619.673,943 377.253,85	1	619.685,465 377.263,404	14.96 8					

** Lungimile segmentelor sunt determinate în planul de proiecție Stereo 70 și sunt rotunjite la 1 milimetru.

*** Distanța dintre puncte este formată din segmente cumulate ce sunt mai mici decât valoarea 1 milimetru.

**DATE DESPRE IMOBILUL NR. 7236**

Oficiul de Cadastru și Publicitate Imobiliară PRAHOVA
 Biroul de Cadastru și Publicitate Imobiliară Ploiești

A. Partea I. Descrierea imobilului

TEREN Intravilan

Adresa: Loc. Gradistea, Jud. Prahova

Nr. Crt	Nr cadastral Nr. topografic	Suprafața* (mp)	Observații / Referințe
A1	20813	Din acte: 3.623 Masurata: 3.620	Sector cadastral:12 Teren neimprejmuit;

B. Partea II. Proprietari și acte

Inscrieri privitoare la dreptul de proprietate și alte drepturi reale		Referințe
115916 / 20/12/2017		
Act Administrativ nr. 27, din 24/11/2017 emis de CONSILIUL LOCAL BOLDESTI GRADISTEA (act administrativ nr 259 din 21.04.2010, emis de PRIMARIA COMUNEI BOLDESTI GRADISTEA;act normativ nr 1359/2001 (MODIFICATA PRIN 251/2010) din 21.04.2010, emis de Guvernul Romaniei);		
B1	Intabulare, drept de PROPRIETATE, dobandit prin Lege, cota actuala 1/1, cota initiala 1/1 1) PRIMARIA BOLDESTI GRADISTEA, CIF:2843760, (domeniu public)	A1

C. Partea III. SARCINI .

Inscrieri privind dezmembramintele dreptului de proprietate, drepturi reale de garanție și sarcini	Referințe
NU SUNT	

Anexa Nr. 1 La Partea I

Teren

Nr cadastral	Suprafața (mp)*	Observații / Referințe
20813	Din acte: 3.623 Masurata: 3.620	

* Suprafața este determinată în planul de proiecție Stereo 70.



Date referitoare la teren

Crt	Categorie folosință	Intra vilan	Suprafața (mp)	Tarla	Parcelă	Nr. topo	Observații / Referințe
1	drum	DA	3.620	16	DS 379	-	

Lungime Segmente

1) Valorile lungimilor segmentelor sunt obținute din proiecție în plan.

Punct început	X / Y	Punct sfârșit	X / Y	Lungime segment	Punct început	X / Y	Punct sfârșit	X / Y	Lungime segment	Punct început	X / Y	Punct sfârșit	X / Y	Lungime segment
1	619.183,615 377.629,251	2	619.177,558 377.635,931	9.017	2	619.177,558 377.635,931	3	619.154,079 377.663,356	36.103	3	619.154,079 377.663,356	4	619.133,066 377.688,108	32.469
4	619.133,066 377.688,108	5	619.122,303 377.681,811	12.47	5	619.122,303 377.681,811	6	619.149,017 377.653,06	39.246	6	619.149,017 377.653,06	7	619.149,921 377.653,849	1.2
7	619.149,921 377.653,849	8	619.150,71 377.652,945	1.2	8	619.150,71 377.652,945	9	619.149,806 377.652,156	1.2	9	619.149,806 377.652,156	10	619.167,974 377.631,334	27.634
10	619.167,974 377.631,334	11	619.171,35 377.627,455	5.142	11	619.171,35 377.627,455	12	619.176,313 377.621,945	7.416	12	619.176,313 377.621,945	13	619.176,492 377.622,108	0.242
13	619.176,492 377.622,108	14	619.175,687 377.622,994	1.197	14	619.175,687 377.622,994	15	619.176,576 377.623,801	1.201	15	619.176,576 377.623,801	16	619.177,383 377.622,912	1.201

Punct început	X / Y	Punct sfârșit	X / Y	Lungime segment	Punct început	X / Y	Punct sfârșit	X / Y	Lungime segment	Punct început	X / Y	Punct sfârșit	X / Y	Lungime segment
16	619.177,383 377.622,912	17	619.176,494 377.622,105	1.201	17	619.176,494 377.622,105	18	619.176,315 377.621,943	0.241	18	619.176,315 377.621,943	19	619.176,91 377.621,282	0.889
19	619.176,91 377.621,282	20	619.193,293 377.602,732	24.749	20	619.193,293 377.602,732	21	619.199,283 377.595,953	9.046	21	619.199,283 377.595,953	22	619.199,413 377.596,07	0.175
22	619.199,413 377.596,07	23	619.198,614 377.596,961	1.197	23	619.198,614 377.596,961	24	619.199,507 377.597,762	1.2	24	619.199,507 377.597,762	25	619.200,308 377.596,869	1.2
25	619.200,308 377.596,869	26	619.199,415 377.596,068	1.2	26	619.199,415 377.596,068	27	619.199,285 377.595,951	0.175	27	619.199,285 377.595,951	28	619.213,355 377.580,027	21.249
28	619.213,355 377.580,027	29	619.222,152 377.570,351	13.077	29	619.222,152 377.570,351	30	619.223,04 377.571,158	1.2	30	619.223,04 377.571,158	31	619.223,847 377.570,271	1.199
31	619.223,847 377.570,271	32	619.222,959 377.569,463	1.201	32	619.222,959 377.569,463	33	619.233,379 377.558,002	15.49	33	619.233,379 377.558,002	34	619.233,981 377.557,183	1.016
34	619.233,981 377.557,183	35	619.243,777 377.546,266	14.668	35	619.243,777 377.546,266	36	619.244,982 377.544,92	1.807	36	619.244,982 377.544,92	37	619.245,135 377.545,058	0.206
37	619.245,135 377.545,058	38	619.244,335 377.545,948	1.197	38	619.244,335 377.545,948	39	619.245,227 377.546,75	1.2	39	619.245,227 377.546,75	40	619.246,029 377.545,858	1.2
40	619.246,029 377.545,858	41	619.245,137 377.545,056	1.2	41	619.245,137 377.545,056	42	619.244,984 377.544,918	0.206	42	619.244,984 377.544,918	43	619.266,27 377.521,136	31.917
43	619.266,27 377.521,136	44	619.267,164 377.521,936	1.2	44	619.267,164 377.521,936	45	619.267,964 377.521,042	1.2	45	619.267,964 377.521,042	46	619.267,07 377.520,242	1.2
46	619.267,07 377.520,242	47	619.268,545 377.518,594	2.212	47	619.268,545 377.518,594	48	619.281,312 377.503,938	19.437	48	619.281,312 377.503,938	49	619.288,651 377.495,708	11.027
49	619.288,651 377.495,708	50	619.289,546 377.496,507	1.2	50	619.289,546 377.496,507	51	619.290,345 377.495,611	1.201	51	619.290,345 377.495,611	52	619.289,449 377.494,812	1.201
52	619.289,449 377.494,812	53	619.289,539 377.494,712	0.135	53	619.289,539 377.494,712	54	619.304,678 377.477,793	22.703	54	619.304,678 377.477,793	55	619.307,962 377.474,165	4.894
55	619.307,962 377.474,165	56	619.308,538 377.473,4	0.958	56	619.308,538 377.473,4	57	619.309,497 377.474,121	1.2	57	619.309,497 377.474,121	58	619.310,219 377.473,163	1.2
58	619.310,219 377.473,163	59	619.309,26 377.472,441	1.2	59	619.309,26 377.472,441	60	619.309,392 377.472,266	0.219	60	619.309,392 377.472,266	61	619.310,315 377.472,685	1.014
61	619.310,315 377.472,685	62	619.310,92 377.472,15	0.808	62	619.310,92 377.472,15	63	619.344,59 377.433,27	51.433	63	619.344,59 377.433,27	64	619.345,29 377.432,408	1.11
64	619.345,29 377.432,408	65	619.354,254 377.441,175	12.538	65	619.354,254 377.441,175	66	619.345,266 377.450,453	12.918	66	619.345,266 377.450,453	67	619.318,778 377.479,201	39.09
67	619.318,778 377.479,201	68	619.311,359 377.486,619	10.491	68	619.311,359 377.486,619	69	619.297,291 377.502,278	21.05	69	619.297,291 377.502,278	70	619.289,528 377.510,863	11.574
70	619.289,528 377.510,863	71	619.286,098 377.514,857	5.265	71	619.286,098 377.514,857	72	619.279,71 377.522,39	9.877	72	619.279,71 377.522,39	73	619.263,655 377.540,011	23.838
73	619.263,655 377.540,011	74	619.254,164 377.551,177	14.655	74	619.254,164 377.551,177	75	619.248,268 377.557,738	8.821	75	619.248,268 377.557,738	76	619.218,904 377.590,408	43.927
76	619.218,904 377.590,408	77	619.212,33 377.597,22	9.467	77	619.212,33 377.597,22	1	619.183,615 377.629,251	43.018					

** Lungimile segmentelor sunt determinate în planul de proiecție Stereo 70 și sunt rotunjite la 1 milimetru.

*** Distanța dintre puncte este formată din segmente cumulate ce sunt mai mici decât valoarea 1 milimetru.

**DATE DESPRE IMOBILUL NR. 7237**

Oficiul de Cadastru și Publicitate Imobiliară PRAHOVA
Biroul de Cadastru și Publicitate Imobiliară Ploiești

A. Partea I. Descrierea imobilului

TEREN Intravilan

Adresa: Loc. Gradistea, Jud. Prahova

Nr. Crt	Nr cadastral Nr. topografic	Suprafața* (mp)	Observații / Referințe
A1		Din acte: 4.338 Masurata: 4.337	Sector cadastral:12 Teren neimprejmuat;

B. Partea II. Proprietari și acte

Inscrieri privitoare la dreptul de proprietate și alte drepturi reale		Referințe
/		
Act Normativ nr. 7, din 13/03/1996 emis de PARLAMENTUL ROMANIEI;		
B1	Inscrierea provizorie, drept de PROPRIETATE, dobandit prin Lege, cota actuala 1/1, cota initiala 1/1 1) COMUNA BOLDESTI GRADISTEA, CIF:2843760, PROPRIETAR NEIDENTIFICAT	A1

C. Partea III. SARCINI .

Inscrieri privind dezmembramintele dreptului de proprietate, drepturi reale de garanție și sarcini	Referințe
NU SUNT	

Anexa Nr. 1 La Partea I

Teren

Nr cadastral	Suprafața (mp)*	Observații / Referințe
	Din acte: 4.338 Masurata: 4.337	

* Suprafața este determinată în planul de proiecție Stereo 70.



Date referitoare la teren

Crt	Categorie folosință	Intravilan	Suprafața (mp)	Tarla	Parcelă	Nr. topo	Observații / Referințe
1	pasune	DA	4.337	30	920	-	

Lungime Segmente

1) Valorile lungimilor segmentelor sunt obținute din proiecție în plan.

Punct început	X / Y	Punct sfârșit	X / Y	Lungime segment (** (m)
1	619.377,668 377.317,356	2	619.396,017 377.312,949	18.871
3	619.411,735 377.322,825	4	619.391,22 377.351,936	35.613
5	619.384,605 377.365,003	6	619.377,787 377.389,182	25.122
7	619.374,555 377.395,006	8	619.374,305 377.394,868	0.286
9	619.374,596 377.394,345	10	619.373,547 377.393,762	1.2

Punct început	X / Y	Punct sfârșit	X / Y	Lungime segment (** (m)
2	619.396,017 377.312,949	3	619.411,735 377.322,825	18.563
4	619.391,22 377.351,936	5	619.384,605 377.365,003	14.646
6	619.377,787 377.389,182	7	619.374,555 377.395,006	6.661
8	619.374,305 377.394,868	9	619.374,596 377.394,345	0.599
10	619.373,547 377.393,762	11	619.372,964 377.394,811	1.2

Punct început	X / Y	Punct sfârșit	X / Y	Lungime segment (** (m)
11	619.372,964 377.394,811	12	619.374,013 377.395,394	1.2
13	619.374,304 377.394,87	14	619.374,553 377.395,009	0.285
15	619.367,687 377.407,38	16	619.355,155 377.421,384	18.793
17	619.353,512 377.419,913	18	619.353,911 377.419,467	0.598
19	619.353,017 377.418,667	20	619.352,217 377.419,561	1.2
21	619.353,111 377.420,361	22	619.353,51 377.419,915	0.598
23	619.355,153 377.421,386	24	619.351,281 377.425,713	5.806
25	619.348,557 377.428,758	26	619.331,997 377.356,563	74.07
27	619.338,161 377.353,175	28	619.339,126 377.352,487	1.185
29	619.351,663 377.332,254	1	619.377,668 377.317,356	29.97

Punct început	X / Y	Punct sfârșit	X / Y	Lungime segment (** (m)
12	619.374,013 377.395,394	13	619.374,304 377.394,87	0.599
14	619.374,553 377.395,009	15	619.367,687 377.407,38	14.149
16	619.355,155 377.421,384	17	619.353,512 377.419,913	2.205
18	619.353,911 377.419,467	19	619.353,017 377.418,667	1.2
20	619.352,217 377.419,561	21	619.353,111 377.420,361	1.2
22	619.353,51 377.419,915	23	619.355,153 377.421,386	2.205
24	619.351,281 377.425,713	25	619.348,557 377.428,758	4.086
26	619.331,997 377.356,563	27	619.338,161 377.353,175	7.034
28	619.339,126 377.352,487	29	619.351,663 377.332,254	23.802

** Lungimile segmentelor sunt determinate în planul de proiecție Stereo 70 și sunt rotunjite la 1 milimetru.

*** Distanța dintre puncte este formată din segmente cumulate ce sunt mai mici decât valoarea 1 milimetru.

**DATE DESPRE IMOBILUL NR. 7238**

Oficiul de Cadastru și Publicitate Imobiliară PRAHOVA
Biroul de Cadastru și Publicitate Imobiliară Ploiești

A. Partea I. Descrierea imobilului

TEREN Intravilan

Adresa: Loc. Gradistea, Jud. Prahova

Nr. Crt	Nr cadastral Nr. topografic	Suprafața* (mp)	Observații / Referințe
A1		Din acte: 288 Masurata: 264	Sector cadastral:12 Teren neimprejmuit;

B. Partea II. Proprietari și acte

Inscrieri privitoare la dreptul de proprietate și alte drepturi reale		Referințe
/		
Act Normativ nr. 251, din 21/04/2010 emis de GUVERNUL ROMANIEI;		
B1	Intabulare, drept de PROPRIETATE, dobandit prin Lege, cota actuala 1/1, cota initiala 1/1 1) COMUNA BOLDESTI GRADISTEA, CIF:2843760, DOMENIUL PUBLIC	A1

C. Partea III. SARCINI .

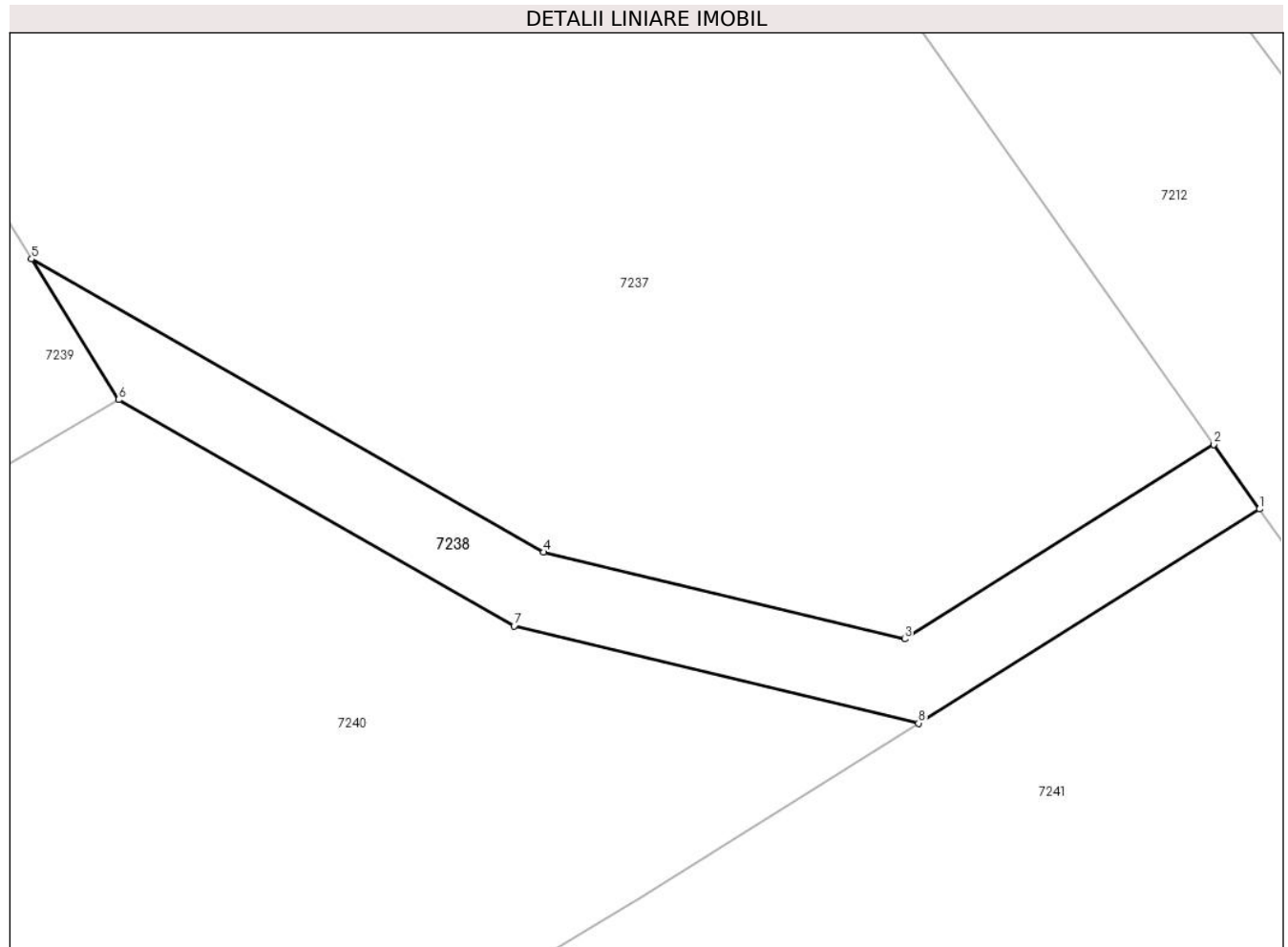
Inscrieri privind dezmembramintele dreptului de proprietate, drepturi reale de garanție și sarcini	Referințe
NU SUNT	

Anexa Nr. 1 La Partea I

Teren

Nr cadastral	Suprafața (mp)*	Observații / Referințe
	Din acte: 288 Masurata: 264	

* Suprafața este determinată în planul de proiecție Stereo 70.



Date referitoare la teren

Crt	Categorie folosință	Intra vilan	Suprafața (mp)	Tarla	Parcelă	Nr. topo	Observații / Referințe
1	drum	DA	264	30	DE 922	-	

Lungime Segmente

1) Valorile lungimilor segmentelor sunt obținute din proiecție în plan.

Punct început	X / Y	Punct sfârșit	X / Y	Lungime segment (** (m)
1	619.414,042 377.319,551	2	619.411,735 377.322,825	4.005
2	619.411,735 377.322,825	3	619.396,017 377.312,949	18.563
3	619.396,017 377.312,949	4	619.377,668 377.317,356	18.871
4	619.377,668 377.317,356	5	619.351,663 377.332,254	29.97
5	619.351,663 377.332,254	6	619.356,091 377.325,108	8.407

Punct început	X / Y	Punct sfârșit	X / Y	Lungime segment (** (m)
6	619.356,091 377.325,108	7	619.376,177 377.313,601	23.149
7	619.376,177 377.313,601	8	619.396,72 377.308,666	21.127
8	619.396,72 377.308,666	1	619.414,042 377.319,551	20.458

** Lungimile segmentelor sunt determinate în planul de proiecție Stereo 70 și sunt rotunjite la 1 milimetru.

*** Distanța dintre puncte este formată din segmente cumulate ce sunt mai mici decât valoarea 1 milimetru.

**DATE DESPRE IMOBILUL NR. 7239**

Oficiul de Cadastru și Publicitate Imobiliară PRAHOVA
Biroul de Cadastru și Publicitate Imobiliară Ploiești

A. Partea I. Descrierea imobilului

TEREN Intravilan

Adresa: Loc. Gradistea, Jud. Prahova

Nr. Crt	Nr cadastral Nr. topografic	Suprafața* (mp)	Observații / Referințe
A1		732	Sector cadastral:12 Teren neimprejmit;

B. Partea II. Proprietari și acte

Inscrieri privitoare la dreptul de proprietate și alte drepturi reale	Referințe
/	
Act Administrativ nr. 22978, din 20/04/1995 emis de CJSDPAT PRAHOVA;	
B1	A1
Intabulare, drept de PROPRIETATE, dobandit prin Reconstituire, cota actuala 1/1, cota initiala 1/1	
1) BIRSAN MIRCEA	
2) DUMITRU NICU	
3) MIHALACHE MARIA	
4) VASILE IOANA	

C. Partea III. SARCINI .

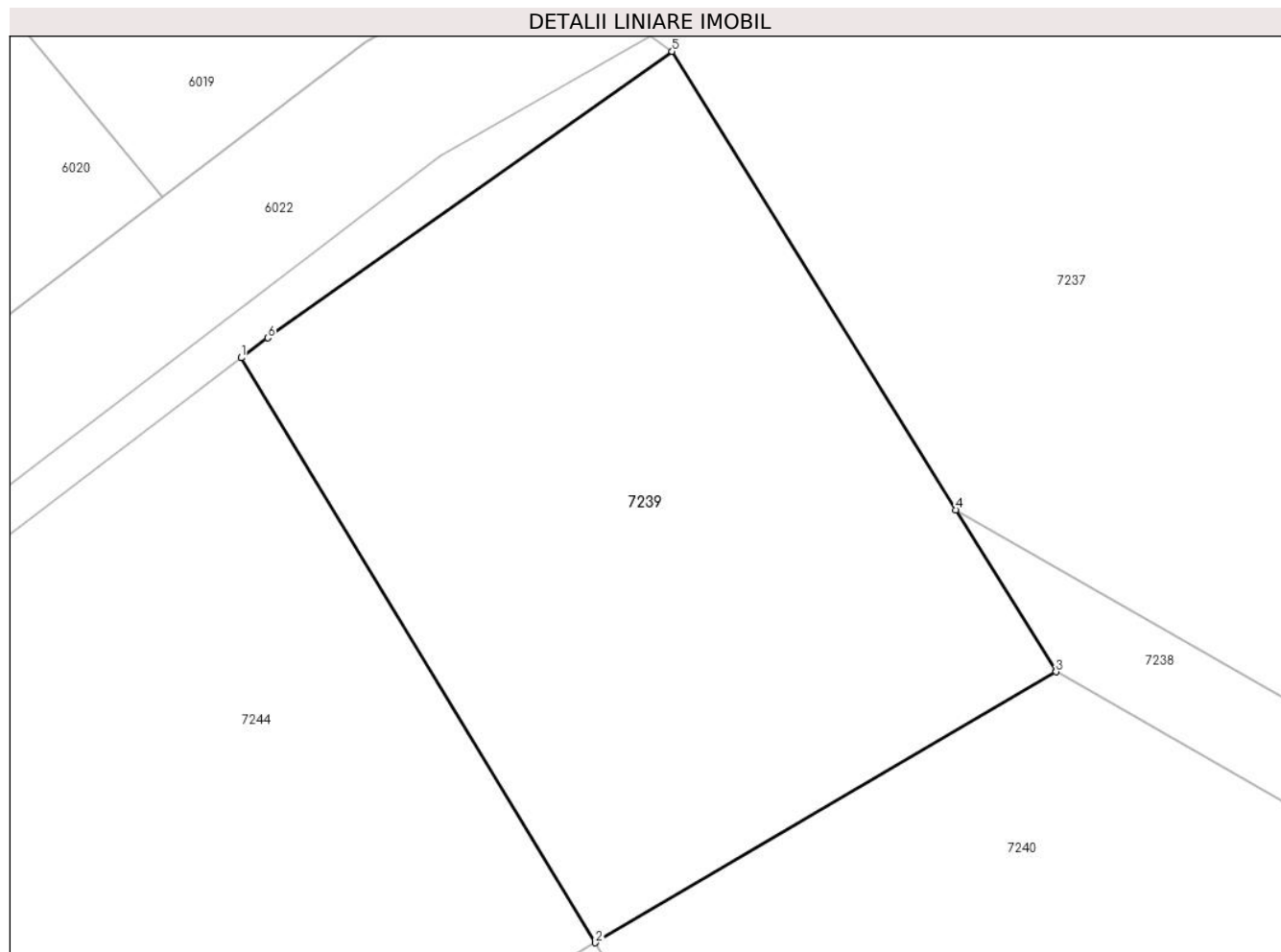
Inscrieri privind dezmembramintele dreptului de proprietate, drepturi reale de garanție și sarcini	Referințe
NU SUNT	

Anexa Nr. 1 La Partea I

Teren

Nr cadastral	Suprafața (mp)*	Observații / Referințe
	732	

* Suprafața este determinată în planul de proiecție Stereo 70.



Date referitoare la teren

Crt	Categorie folosință	Intra vilan	Suprafața (mp)	Tarla	Parcelă	Nr. topo	Observații / Referințe
1	arabil	DA	732	30	921	-	

Lungime Segmente

1) Valorile lungimilor segmentelor sunt obținute din proiecție în plan.

Punct început	X / Y	Punct sfârșit	X / Y	Lungime segment (** (m)
1	619.320,093 377.338,964	2	619.335,741 377.313,154	30.183
2	619.335,741 377.313,154	3	619.356,091 377.325,108	23.601
3	619.356,091 377.325,108	4	619.351,663 377.332,254	8.407
4	619.351,663 377.332,254	5	619.339,126 377.352,487	23.802
5	619.339,126 377.352,487	6	619.321,26 377.339,85	21.884

Punct început	X / Y	Punct sfârșit	X / Y	Lungime segment (** (m)
6	619.321,26 377.339,85	1	619.320,093 377.338,964	1.465

** Lungimile segmentelor sunt determinate în planul de proiecție Stereo 70 și sunt rotunjite la 1 milimetru.

*** Distanța dintre puncte este formată din segmente cumulate ce sunt mai mici decât valoarea 1 milimetru.

**DATE DESPRE IMOBILUL NR. 7240**

Oficiul de Cadastru și Publicitate Imobiliară PRAHOVA
Biroul de Cadastru și Publicitate Imobiliară Ploiești

A. Partea I. Descrierea imobilului

TEREN Intravilan

Adresa: Loc. Gradistea, Jud. Prahova

Nr. Crt	Nr cadastral Nr. topografic	Suprafața* (mp)	Observații / Referințe
A1	23950	1.229	Sector cadastral:12 Teren neimprejmut;

B. Partea II. Proprietari și acte

Inscrieri privitoare la dreptul de proprietate și alte drepturi reale		Referințe
47084 / 10/06/2020		
Act Notarial nr. 126, din 19/09/2005 emis de NP ION HURDUC (act administrativ nr 797 din 02.03.2020, emis de PRIMARIA BOLDESTI GRADISTEA; act administrativ nr 34364 din 18.07.1995, emis de COMISIA JUDETEANA PRAHOVA; act notarial nr 131 din 06.11.2019, emis de NP DRAGAN NICOLETA; act notarial nr 147 din 29.05.2019, emis de NP CALIN MARIA);		
B1	Intabulare, drept de PROPRIETATE, dobandit prin Reconstituire, cota actuala 1/4, cota initiala 1/4 1) POPA PETRE	A1
B2	Intabulare, drept de PROPRIETATE, dobandit prin Reconstituire, cota actuala 1/4, cota initiala 1/4 1) POPA PETRE	A1
B3	Intabulare, drept de PROPRIETATE, dobandit prin Succesiune, cota actuala 1/12, cota initiala 1/12 1) DUMITRACHE PETRE	A1
B4	Intabulare, drept de PROPRIETATE, dobandit prin Succesiune, cota actuala 1/12, cota initiala 1/12 1) DUMITRACHE STELIAN	A1
B5	Intabulare, drept de PROPRIETATE, dobandit prin Succesiune, cota actuala 1/8, cota initiala 1/8 1) CREȚU SIȚA	A1
B6	Intabulare, drept de PROPRIETATE, dobandit prin Succesiune, cota actuala 1/8, cota initiala 1/8 1) POPA PETRE	A1
B7	Intabulare, drept de PROPRIETATE, dobandit prin Succesiune, cota actuala 2/96, cota initiala 2/96 1) DUMITRACHE STELA	A1
B8	Intabulare, drept de PROPRIETATE, dobandit prin Succesiune, cota actuala 3/96, cota initiala 3/96 1) PROCOPIANU ZENAI DA CĂTĂLINA	A1
B9	Intabulare, drept de PROPRIETATE, dobandit prin Succesiune, cota actuala 3/96, cota initiala 3/96 1) DUMITRACHE ELENA CLARA	A1

C. Partea III. SARCINI .

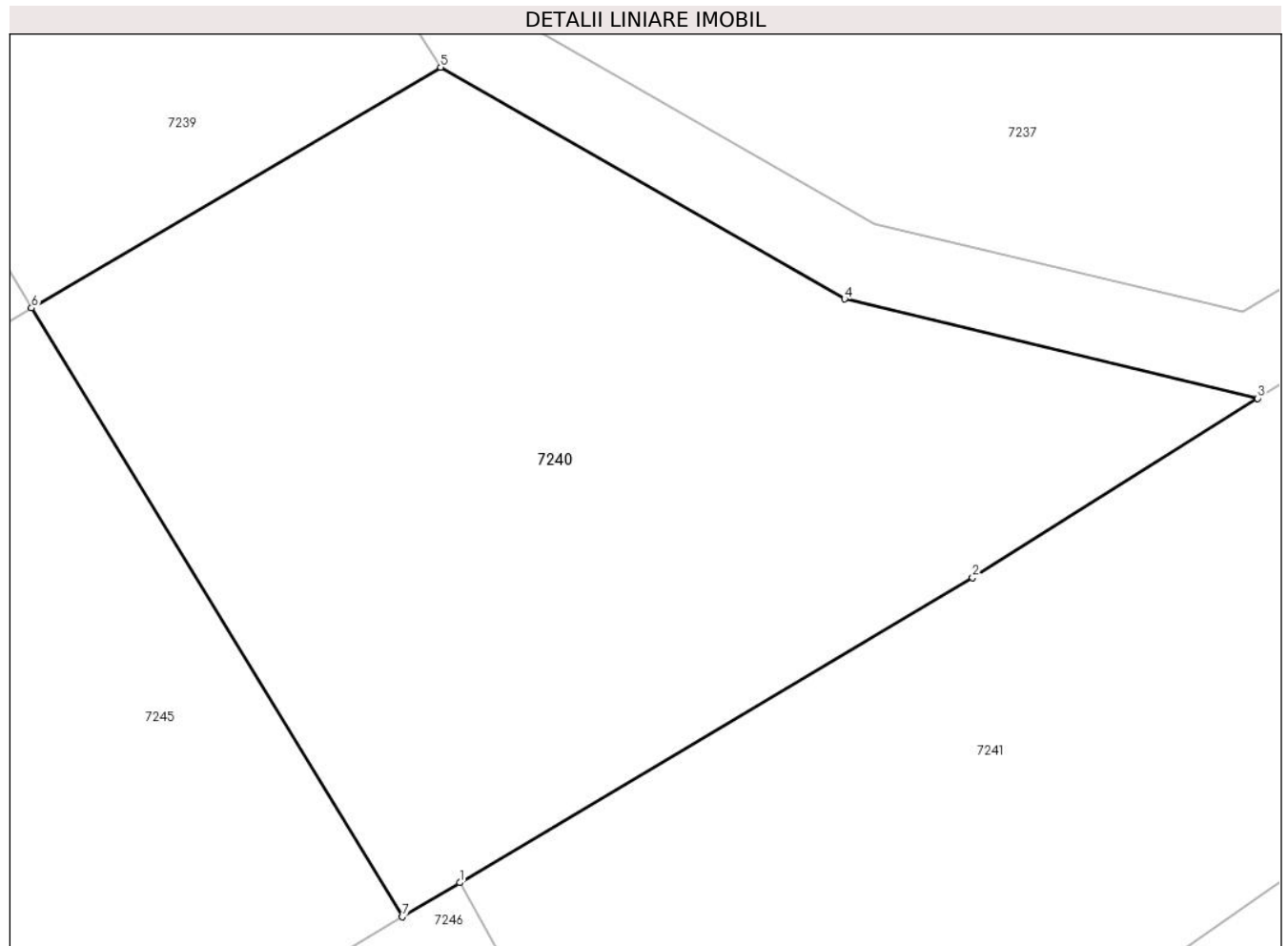
Inscrieri privind dezmembramintele dreptului de proprietate, drepturi reale de garanție și sarcini	Referințe
NU SUNT	

Anexa Nr. 1 La Partea I

Teren

Nr cadastral	Suprafața (mp)*	Observații / Referințe
23950	1.229	

* Suprafața este determinată în planul de proiecție Stereo 70.



Date referitoare la teren

Crt	Categorie folosință	Intra vilan	Suprafața (mp)	Tarla	Parcelă	Nr. topo	Observații / Referințe
1	arabil	DA	1.229	30	923, 924	-	

Lungime Segmente

1) Valorile lungimilor segmentelor sunt obținute din proiecție în plan.

Punct început	X / Y	Punct sfârșit	X / Y	Lungime segment (** (m)
1	619.357,049 377.284,609	2	619.382,546 377.299,759	29.658
2	619.382,546 377.299,759	3	619.396,72 377.308,666	16.74
3	619.396,72 377.308,666	4	619.376,177 377.313,601	21.127
4	619.376,177 377.313,601	5	619.356,091 377.325,108	23.149
5	619.356,091 377.325,108	6	619.335,741 377.313,154	23.601

Punct început	X / Y	Punct sfârșit	X / Y	Lungime segment (** (m)
6	619.335,741 377.313,154	7	619.354,194 377.282,912	35.427
7	619.354,194 377.282,912	1	619.357,049 377.284,609	3.321

** Lungimile segmentelor sunt determinate în planul de proiecție Stereo 70 și sunt rotunjite la 1 milimetru.

*** Distanța dintre puncte este formată din segmente cumulate ce sunt mai mici decât valoarea 1 milimetru.

**DATE DESPRE IMOBILUL NR. 7241**

Oficiul de Cadastru și Publicitate Imobiliară PRAHOVA
Biroul de Cadastru și Publicitate Imobiliară Ploiești

A. Partea I. Descrierea imobilului

TEREN Intravilan

Adresa: Loc. Gradistea, Jud. Prahova

Nr. Crt	Nr cadastral Nr. topografic	Suprafața* (mp)	Observații / Referințe
A1		1.829	Sector cadastral:12 Teren neimprejmuit;

B. Partea II. Proprietari și acte

Inscrieri privitoare la dreptul de proprietate și alte drepturi reale	Referințe
/	
Act Administrativ nr. 34360, din 12/07/1995 emis de CJSDPAT PRAHOVA;	
B1	A1
Intabulare, drept de PROPRIETATE, dobandit prin Reconstituire, cota actuala 1/1, cota initiala 1/1	
1) OPREA EVLAVIA	

C. Partea III. SARCINI .

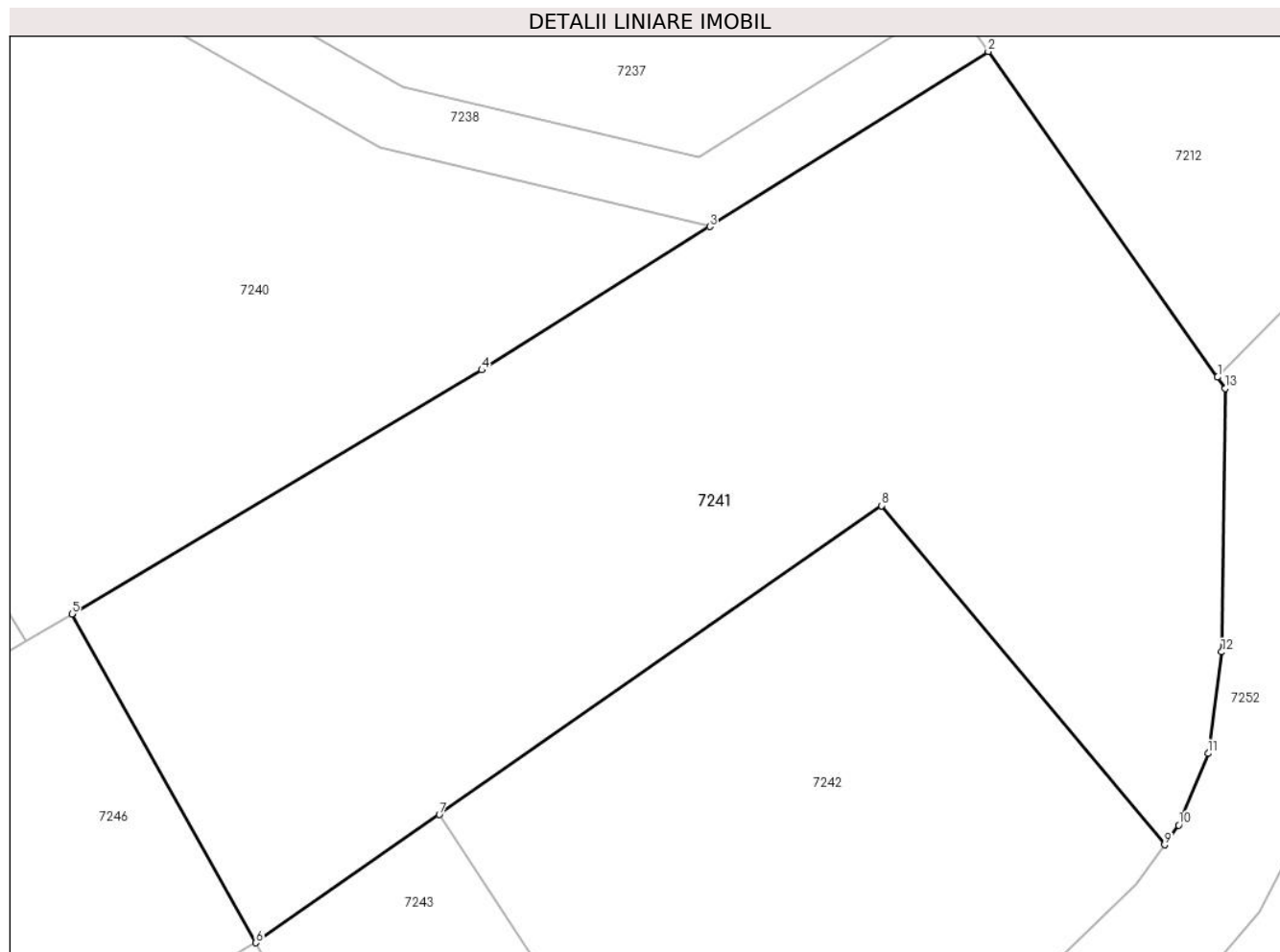
Inscrieri privind dezmembramintele dreptului de proprietate, drepturi reale de garanție și sarcini	Referințe
NU SUNT	

Anexa Nr. 1 La Partea I

Teren

Nr cadastral	Suprafața (mp)*	Observații / Referințe
	1.829	

* Suprafața este determinată în planul de proiecție Stereo 70.



Date referitoare la teren

Crt	Categorie folosință	Intravilan	Suprafața (mp)	Tarla	Parcelă	Nr. topo	Observații / Referințe
1	arabil	DA	1.829	30	925, 926	-	

Lungime Segmente

1) Valorile lungimilor segmentelor sunt obținute din proiecție în plan.

Punct început	X / Y	Punct sfârșit	X / Y	Lungime segment (** (m)
1	619.428,304 377.299,313	2	619.414,042 377.319,551	24.758
2	619.414,042 377.319,551	3	619.396,72 377.308,666	20.458
3	619.396,72 377.308,666	4	619.382,546 377.299,759	16.74
4	619.382,546 377.299,759	5	619.357,049 377.284,609	29.658
5	619.357,049 377.284,609	6	619.368,492 377.264,18	23.416

Punct început	X / Y	Punct sfârșit	X / Y	Lungime segment (** (m)
6	619.368,492 377.264,18	7	619.379,905 377.272,144	13.917
7	619.379,905 377.272,144	8	619.407,405 377.291,333	33.533
8	619.407,405 377.291,333	9	619.425,008 377.270,263	27.456
9	619.425,008 377.270,263	10	619.425,883 377.271,485	1.503
10	619.425,883 377.271,485	11	619.427,725 377.275,94	4.821
11	619.427,725 377.275,94	12	619.428,556 377.282,246	6.361
12	619.428,556 377.282,246	13	619.428,799 377.298,611	16.367
13	619.428,799 377.298,611	1	619.428,304 377.299,313	0.859

** Lungimile segmentelor sunt determinate în planul de proiecție Stereo 70 și sunt rotunjite la 1 milimetru.

*** Distanța dintre puncte este formată din segmente cumulate ce sunt mai mici decât valoarea 1 milimetru.

**DATE DESPRE IMOBILUL NR. 7242**

Oficiul de Cadastru și Publicitate Imobiliară PRAHOVA
Biroul de Cadastru și Publicitate Imobiliară Ploiești

A. Partea I. Descrierea imobilului

TEREN Intravilan

Adresa: Loc. Gradistea, Jud. Prahova

Nr. Crt	Nr cadastral Nr. topografic	Suprafața* (mp)	Observații / Referințe
A1		1.040	Sector cadastral:12 Teren neimprejmuit;

B. Partea II. Proprietari și acte

Inscrieri privitoare la dreptul de proprietate și alte drepturi reale		Referințe
/		
Act Administrativ nr. 22979, din 20/04/1995 emis de CJSDPAT PRAHOVA;		
B1	Intabulare, drept de PROPRIETATE, dobandit prin Reconstituire, cota actuala 1/1, cota initiala 1/1 1) MIHALACHE MARIN	A1

C. Partea III. SARCINI .

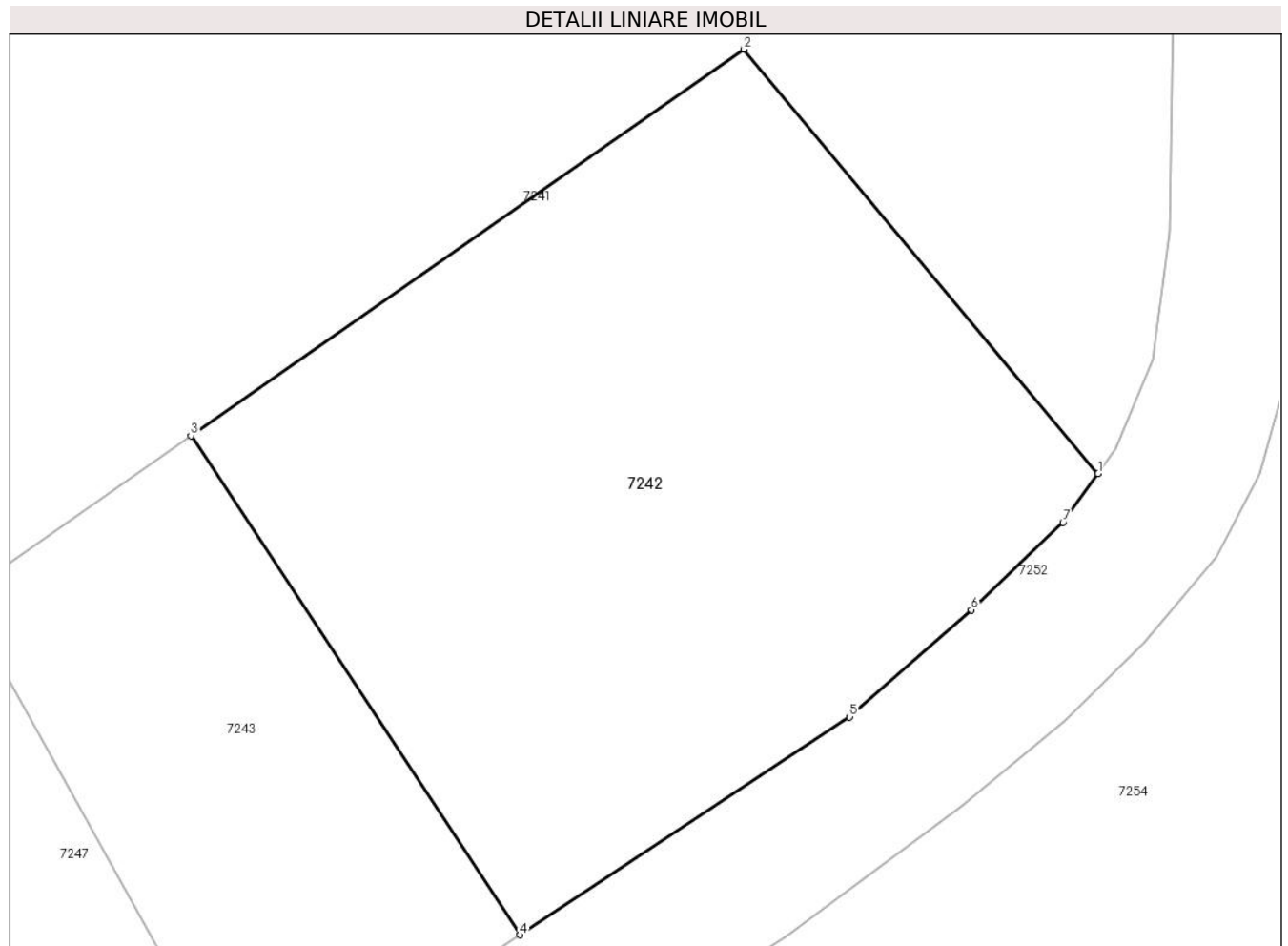
Inscrieri privind dezmembramintele dreptului de proprietate, drepturi reale de garanție și sarcini	Referințe
NU SUNT	

Anexa Nr. 1 La Partea I

Teren

Nr cadastral	Suprafața (mp)*	Observații / Referințe
	1.040	

* Suprafața este determinată în planul de proiecție Stereo 70.



Date referitoare la teren

Crt	Categorie folosință	Intravilan	Suprafața (mp)	Tarla	Parcelă	Nr. topo	Observații / Referințe
1	arabil	DA	1.040	30	928	-	

Lungime Segmente

1) Valorile lungimilor segmentelor sunt obținute din proiecție în plan.

Punct început	X / Y	Punct sfârșit	X / Y	Lungime segment (** (m)
1	619.425,008 377.270,263	2	619.407,405 377.291,333	27.456
2	619.407,405 377.291,333	3	619.379,905 377.272,144	33.533
3	619.379,905 377.272,144	4	619.396,261 377.247,354	29.7
4	619.396,261 377.247,354	5	619.412,657 377.258,175	19.645
5	619.412,657 377.258,175	6	619.418,71 377.263,49	8.055

Punct început	X / Y	Punct sfârșit	X / Y	Lungime segment (** (m)
6	619.418,71 377.263,49	7	619.423,269 377.267,834	6.297
7	619.423,269 377.267,834	1	619.425,008 377.270,263	2.987

** Lungimile segmentelor sunt determinate în planul de proiecție Stereo 70 și sunt rotunjite la 1 milimetru.

*** Distanța dintre puncte este formată din segmente cumulate ce sunt mai mici decât valoarea 1 milimetru.

**DATE DESPRE IMOBILUL NR. 7243**

Oficiul de Cadastru și Publicitate Imobiliară PRAHOVA
Biroul de Cadastru și Publicitate Imobiliară Ploiești

A. Partea I. Descrierea imobilului

TEREN Intravilan

Adresa: Loc. Gradistea, Jud. Prahova

Nr. Crt	Nr cadastral Nr. topografic	Suprafața* (mp)	Observații / Referințe
A1		442	Sector cadastral:12 Teren neimprejmuit;

B. Partea II. Proprietari și acte

Inscrieri privitoare la dreptul de proprietate și alte drepturi reale		Referințe
/		
Act Administrativ nr. 22934, din 23/08/1994 emis de CJSDPAT PRAHOVA;		
B1	Intabulare, drept de PROPRIETATE, dobandit prin Constituire, cota actuala 1/1, cota initiala 1/1 1) VISA ION	A1

C. Partea III. SARCINI .

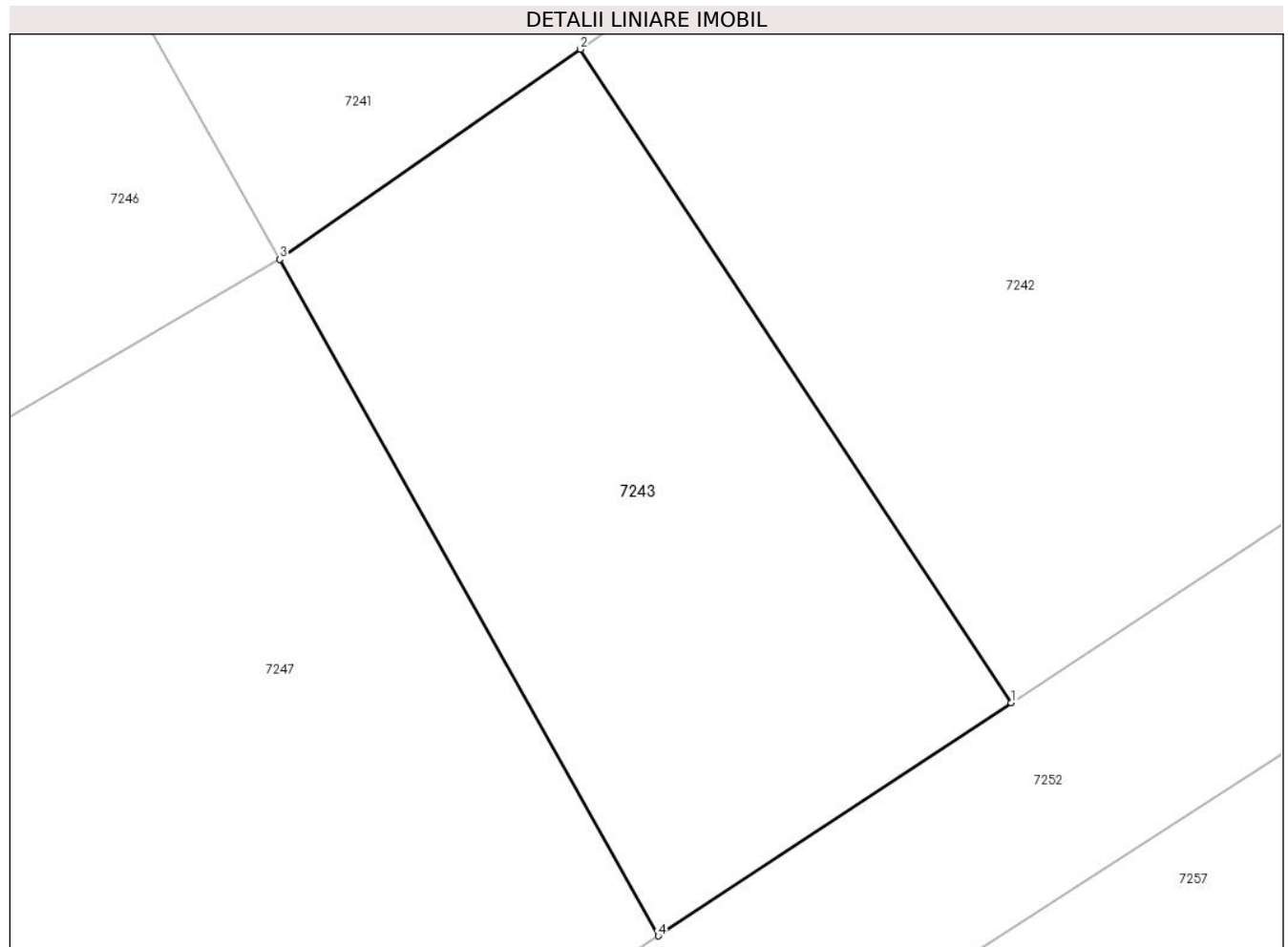
Inscrieri privind dezmembramintele dreptului de proprietate, drepturi reale de garanție și sarcini	Referințe
NU SUNT	

Anexa Nr. 1 La Partea I

Teren

Nr cadastral	Suprafața (mp)*	Observații / Referințe
	442	

* Suprafața este determinată în planul de proiecție Stereo 70.



Date referitoare la teren

Crt	Categorie folosință	Intravilan	Suprafața (mp)	Tarla	Parcelă	Nr. topo	Observații / Referințe
1	arabil	DA	442	30	927	-	

Lungime Segmente

1) Valorile lungimilor segmentelor sunt obținute din proiecție în plan.

Punct început	X / Y	Punct sfârșit	X / Y	Lungime segment (** (m)
1	619.396,261 377.247,354	2	619.379,905 377.272,144	29.7
2	619.379,905 377.272,144	3	619.368,492 377.264,18	13.917
3	619.368,492 377.264,18	4	619.382,867 377.238,515	29.417
4	619.382,867 377.238,515	1	619.396,261 377.247,354	16.048

** Lungimile segmentelor sunt determinate în planul de proiecție Stereo 70 și sunt rotunjite la 1 milimetru.

***** Distanţa dintre puncte este formată din segmente cumulate ce sunt mai mici decât valoarea 1 milimetru.**

**DATE DESPRE IMOBILUL NR. 7244**

Oficiul de Cadastru și Publicitate Imobiliară PRAHOVA
Biroul de Cadastru și Publicitate Imobiliară Ploiești

A. Partea I. Descrierea imobilului

TEREN Intravilan

Adresa: Loc. Gradistea, Jud. Prahova

Nr. Crt	Nr cadastral Nr. topografic	Suprafața* (mp)	Observații / Referințe
A1		1.155	Sector cadastral:12 Teren neimprejmuit;

B. Partea II. Proprietari și acte

Inscrieri privitoare la dreptul de proprietate și alte drepturi reale	Referințe
/	
Act Administrativ nr. 40007, din 12/05/1995 emis de CJSDPAT PRAHOVA;	
B1	A1
Intabulare, drept de PROPRIETATE, dobandit prin Reconstituire, cota actuala 1/1, cota initiala 1/1	
1) DUMITRU NICU	

C. Partea III. SARCINI .

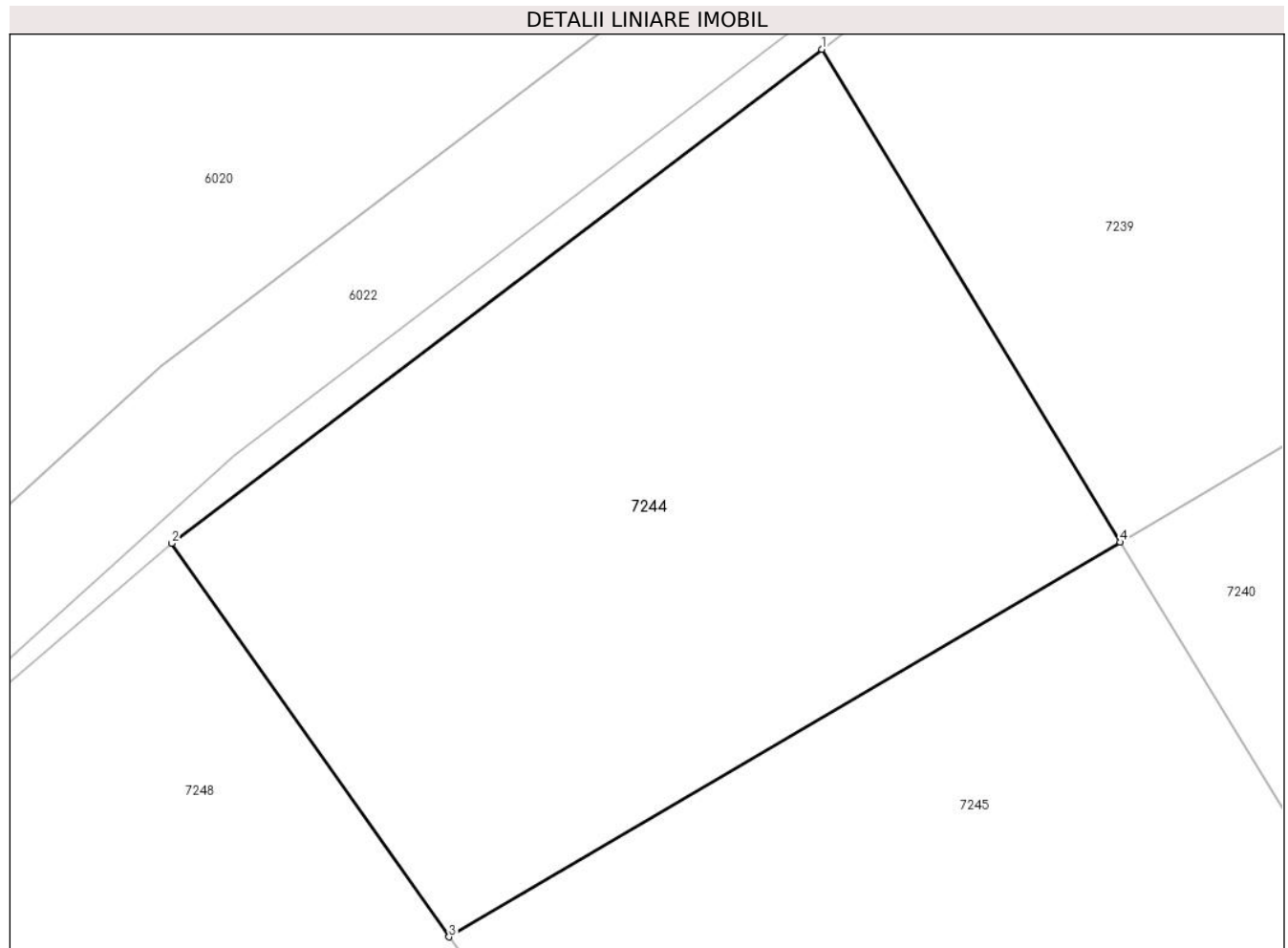
Inscrieri privind dezmembramintele dreptului de proprietate, drepturi reale de garanție și sarcini	Referințe
NU SUNT	

Anexa Nr. 1 La Partea I

Teren

Nr cadastral	Suprafața (mp)*	Observații / Referințe
	1.155	

* Suprafața este determinată în planul de proiecție Stereo 70.



Date referitoare la teren

Crt	Categorie folosință	Intravilan	Suprafața (mp)	Tarla	Parcelă	Nr. topo	Observații / Referințe
1	arabil	DA	1.155	51	2/4	-	

Lungime Segmente

1) Valorile lungimilor segmentelor sunt obținute din proiecție în plan.

Punct început	X / Y	Punct sfârșit	X / Y	Lungime segment (** (m)
1	619.320,093 377.338,964	2	619.286,012 377.313,096	42.786
2	619.286,012 377.313,096	3	619.300,558 377.292,488	25.225
3	619.300,558 377.292,488	4	619.335,741 377.313,154	40.804
4	619.335,741 377.313,154	1	619.320,093 377.338,964	30.183

** Lungimile segmentelor sunt determinate în planul de proiecție Stereo 70 și sunt rotunjite la 1 milimetru.

***** Distanţa dintre puncte este formată din segmente cumulate ce sunt mai mici decât valoarea 1 milimetru.**

**DATE DESPRE IMOBILUL NR. 7245**

Oficiul de Cadastru și Publicitate Imobiliară PRAHOVA
Biroul de Cadastru și Publicitate Imobiliară Ploiești

A. Partea I. Descrierea imobilului

TEREN Intravilan

Adresa: Loc. Gradistea, Jud. Prahova

Nr. Crt	Nr cadastral Nr. topografic	Suprafața* (mp)	Observații / Referințe
A1		1.407	Sector cadastral:12 Teren neimprejmit;

B. Partea II. Proprietari și acte

Inscrieri privitoare la dreptul de proprietate și alte drepturi reale	Referințe
/	
Act Administrativ nr. 34364, din 18/07/1995 emis de CJSDPAT PRAHOVA;	
B1	A1
Intabulare, drept de PROPRIETATE, dobandit prin Reconstituire, cota actuala 1/1, cota initiala 1/1	
1) DUMITRACHE MARIN	
2) POPA CONSTANTIN	
3) POPA CONSTANTIN PETRE	
4) POPA GHEORGHE	
5) POPA PETRE	

C. Partea III. SARCINI .

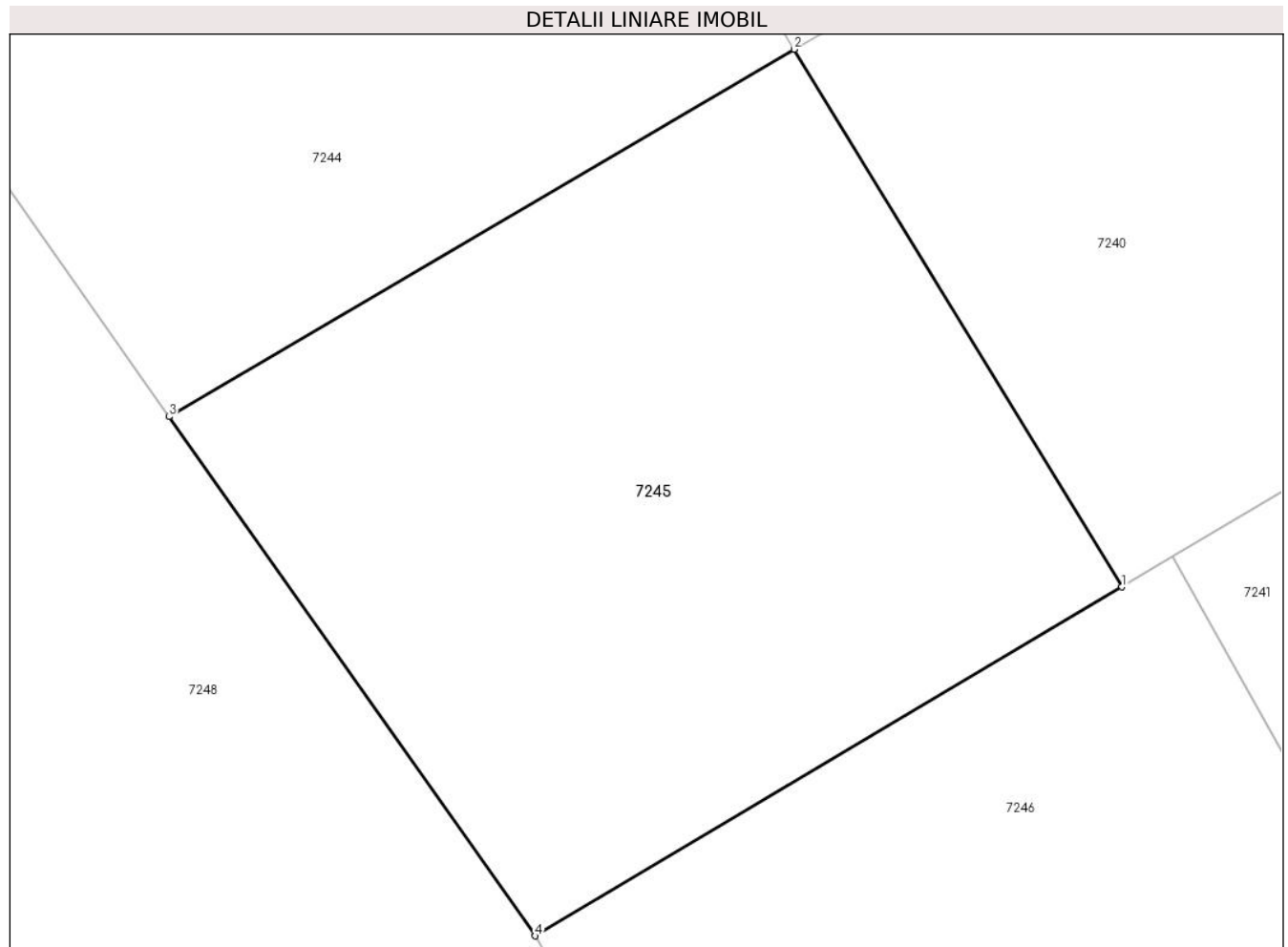
Inscrieri privind dezmembramintele dreptului de proprietate, drepturi reale de garanție și sarcini	Referințe
NU SUNT	

Anexa Nr. 1 La Partea I

Teren

Nr cadastral	Suprafața (mp)*	Observații / Referințe
	1.407	

* Suprafața este determinată în planul de proiecție Stereo 70.



Date referitoare la teren

Crt	Categorie folosință	Intra vilan	Suprafața (mp)	Tarla	Parcelă	Nr. topo	Observații / Referințe
1	arabil	DA	1.407	51	2/3	-	

Lungime Segmente

1) Valorile lungimilor segmentelor sunt obținute din proiecție în plan.

Punct început	X / Y	Punct sfârșit	X / Y	Lungime segment (** (m)
1	619.354,194 377.282,912	2	619.335,741 377.313,154	35.427
2	619.335,741 377.313,154	3	619.300,558 377.292,488	40.804
3	619.300,558 377.292,488	4	619.321,168 377.263,288	35.741
4	619.321,168 377.263,288	1	619.354,194 377.282,912	38.416

** Lungimile segmentelor sunt determinate în planul de proiecție Stereo 70 și sunt rotunjite la 1 milimetru.

***** Distanţa dintre puncte este formată din segmente cumulate ce sunt mai mici decât valoarea 1 milimetru.**

**DATE DESPRE IMOBILUL NR. 7246**

Oficiul de Cadastru și Publicitate Imobiliară PRAHOVA
Biroul de Cadastru și Publicitate Imobiliară Ploiești

A. Partea I. Descrierea imobilului

TEREN Necunoscut

Adresa: Loc. Gradistea, Jud. Prahova

Nr. Crt	Nr cadastral Nr. topografic	Suprafața* (mp)	Observații / Referințe
A1		972	Sector cadastral:12 Teren neimprejmuit;

B. Partea II. Proprietari și acte

Inscrieri privitoare la dreptul de proprietate și alte drepturi reale	Referințe
/	
Act Administrativ nr. 34360, din 12/07/1995 emis de CJSDPAT PRAHOVA;	
B1	A1
Intabulare, drept de PROPRIETATE, dobandit prin Reconstituire, cota actuala 1/1, cota initiala 1/1	
1) OPREA EVLAVIA	

C. Partea III. SARCINI .

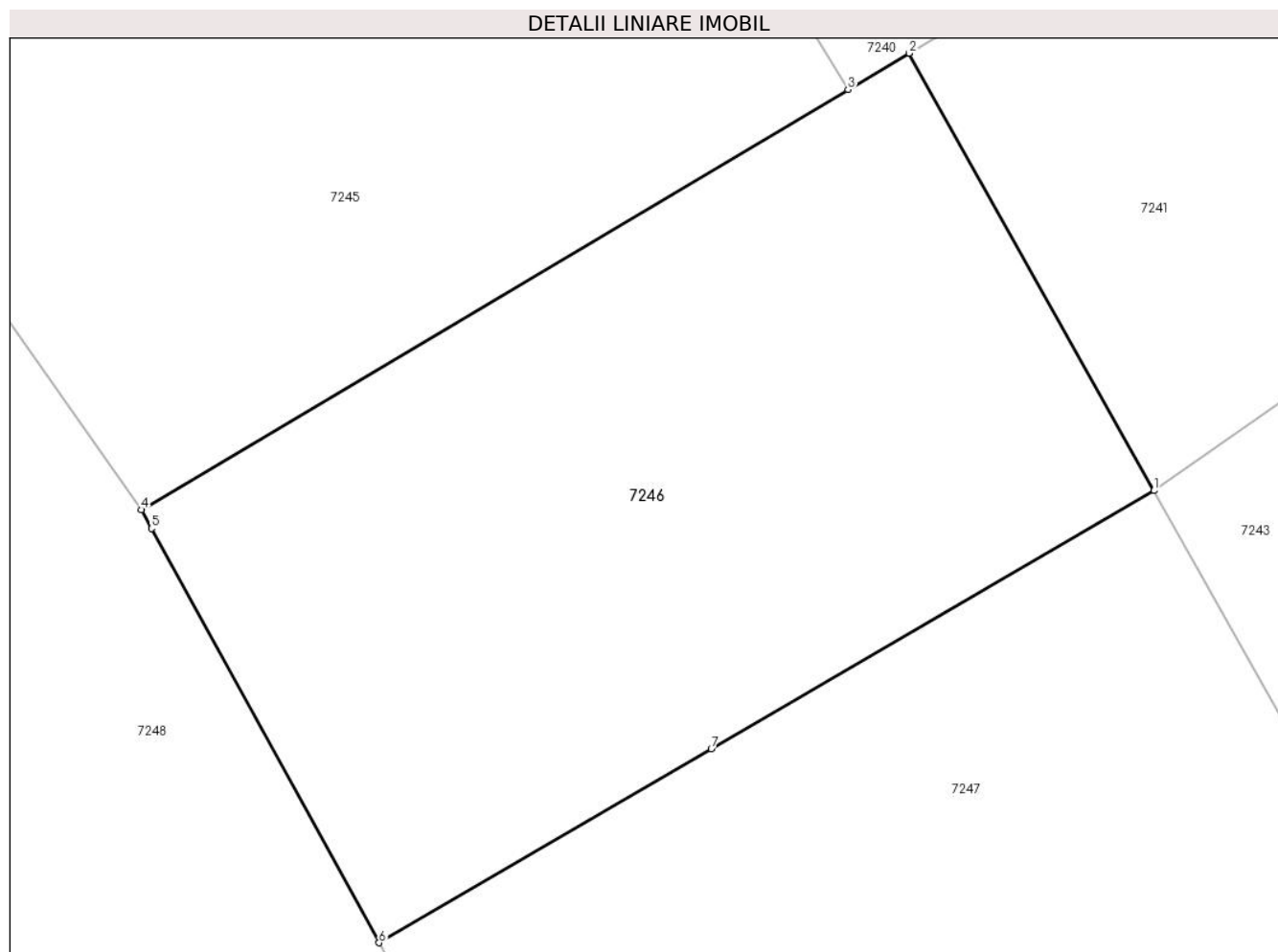
Inscrieri privind dezmembramintele dreptului de proprietate, drepturi reale de garanție și sarcini	Referințe
NU SUNT	

Anexa Nr. 1 La Partea I

Teren

Nr cadastral	Suprafața (mp)*	Observații / Referințe
	972	

* Suprafața este determinată în planul de proiecție Stereo 70.



Date referitoare la teren

Crt	Categorie folosință	Intra vilan	Suprafața (mp)	Tarla	Parcelă	Nr. topo	Observații / Referințe
1	arabil	DA	647	51	2/2	-	
2	arabil	NU	325	51	2/2	-	

Lungime Segmente

1) Valorile lungimilor segmentelor sunt obținute din proiecție în plan.

Punct început	X / Y	Punct sfârșit	X / Y	Lungime segment (** (m))
1	619.368,492 377.264,18	2	619.357,049 377.284,609	23.416
2	619.357,049 377.284,609	3	619.354,194 377.282,912	3.321
3	619.354,194 377.282,912	4	619.321,168 377.263,288	38.416
4	619.321,168 377.263,288	5	619.321,648 377.262,415	0.996

Punct început	X / Y	Punct sfârșit	X / Y	Lungime segment (** (m)
5	619.321,648 377.262,415	6	619.332,271 377.243,064	22.075
6	619.332,271 377.243,064	7	619.347,803 377.252,118	17.978
7	619.347,803 377.252,118	1	619.368,492 377.264,18	23.948

** Lungimile segmentelor sunt determinate în planul de proiecție Stereo 70 și sunt rotunjite la 1 milimetru.

*** Distanța dintre puncte este formată din segmente cumulate ce sunt mai mici decât valoarea 1 milimetru.

**DATE DESPRE IMOBILUL NR. 7247**

Oficiul de Cadastru și Publicitate Imobiliară PRAHOVA
Biroul de Cadastru și Publicitate Imobiliară Ploiești

A. Partea I. Descrierea imobilului

TEREN Necunoscut

Adresa: Loc. Gradistea, Jud. Prahova

Nr. Crt	Nr cadastral Nr. topografic	Suprafața* (mp)	Observații / Referințe
A1		1.302	Sector cadastral:12 Teren neimprejmuit;

B. Partea II. Proprietari și acte

Inscrieri privitoare la dreptul de proprietate și alte drepturi reale		Referințe
/		
Act Administrativ nr. 49611, din 25/10/1995 emis de CJSDPAT IALOMITA;		
B1	Intabulare, drept de PROPRIETATE, dobandit prin Reconstituire, cota actuala 1/1, cota initiala 1/1 1) CONSTANTIN ION	A1

C. Partea III. SARCINI .

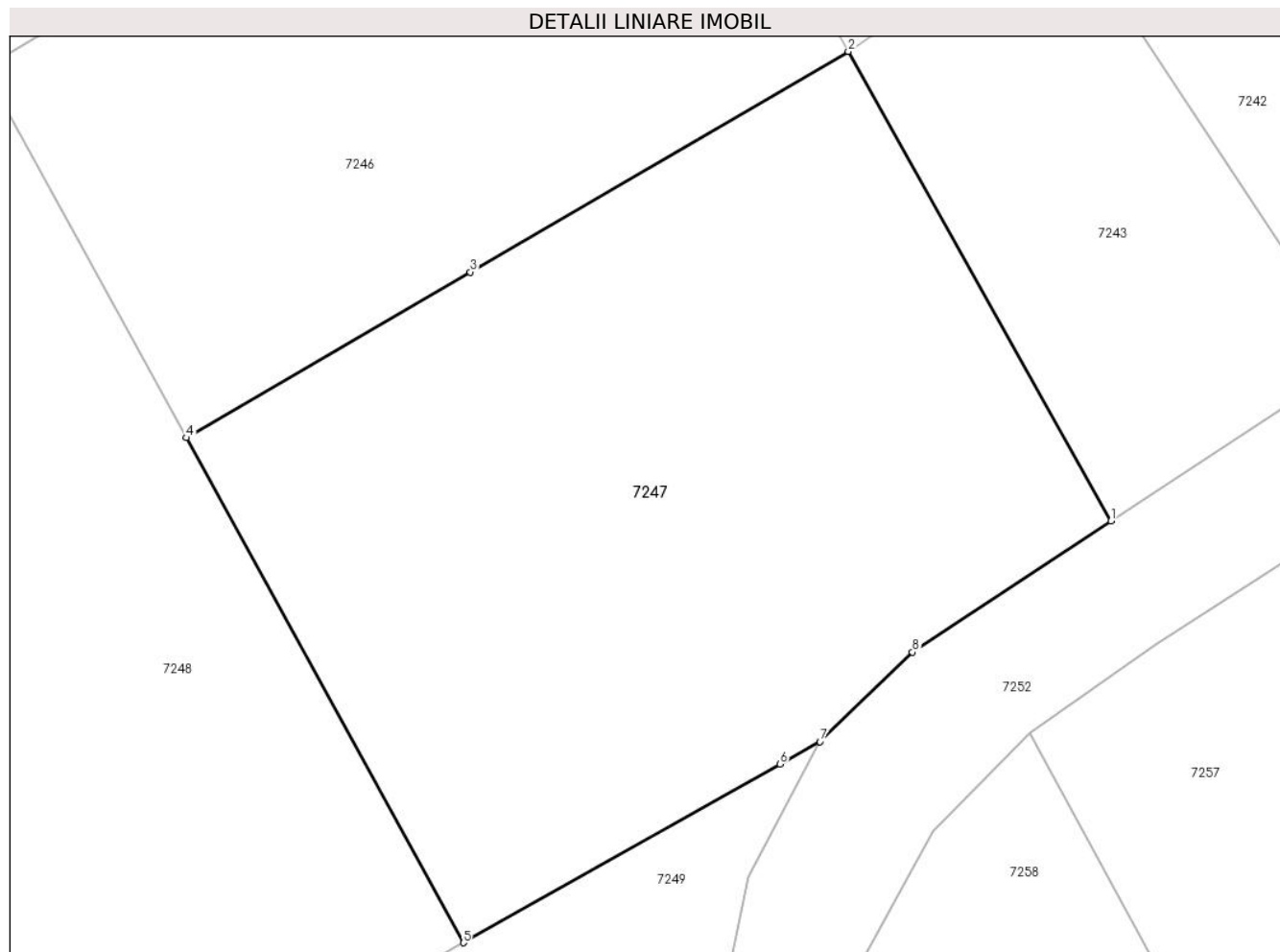
Inscrieri privind dezmembramintele dreptului de proprietate, drepturi reale de garanție și sarcini	Referințe
NU SUNT	

Anexa Nr. 1 La Partea I

Teren

Nr cadastral	Suprafața (mp)*	Observații / Referințe
	1.302	

* Suprafața este determinată în planul de proiecție Stereo 70.



Date referitoare la teren

Crt	Categorie folosință	Intravilan	Suprafața (mp)	Tarla	Parcelă	Nr. topo	Observații / Referințe
1	arabil	DA	627	51	2/1	-	
2	arabil	NU	675	51	2/1	-	

Lungime Segmente

1) Valorile lungimilor segmentelor sunt obținute din proiecție în plan.

Punct început	X / Y	Punct sfârșit	X / Y	Lungime segment (** (m)
1	619.382,867 377.238,515	2	619.368,492 377.264,18	29.417
2	619.368,492 377.264,18	3	619.347,803 377.252,118	23.948
3	619.347,803 377.252,118	4	619.332,271 377.243,064	17.978
4	619.332,271 377.243,064	5	619.347,424 377.215,463	31.487

Punct început	X / Y	Punct sfârșit	X / Y	Lungime segment (** (m)
5	619.347,424 377.215,463	6	619.364,758 377.225,234	19.898
6	619.364,758 377.225,234	7	619.366,939 377.226,463	2.503
7	619.366,939 377.226,463	8	619.372,008 377.231,348	7.04
8	619.372,008 377.231,348	1	619.382,867 377.238,515	13.011

** Lungimile segmentelor sunt determinate în planul de proiecție Stereo 70 și sunt rotunjite la 1 milimetru.

*** Distanța dintre puncte este formată din segmente cumulate ce sunt mai mici decât valoarea 1 milimetru.

**DATE DESPRE IMOBILUL NR. 7248**

Oficiul de Cadastru și Publicitate Imobiliară PRAHOVA
Biroul de Cadastru și Publicitate Imobiliară Ploiești

A. Partea I. Descrierea imobilului

TEREN Necunoscut

Adresa: Loc. Gradistea, Jud. Prahova

Nr. Crt	Nr cadastral Nr. topografic	Suprafața* (mp)	Observații / Referințe
A1		3.491	Sector cadastral:12 Teren neimprejmuit;

B. Partea II. Proprietari și acte

Inscrieri privitoare la dreptul de proprietate și alte drepturi reale		Referințe
/		
Act Administrativ nr. 40002, din 04/05/1995 emis de CJSDPAT PRAHOVA;		
B1	Intabulare, drept de PROPRIETATE, dobandit prin Reconstituire, cota actuala 1/1, cota initiala 1/1 1) VASILE MARIN	A1

C. Partea III. SARCINI .

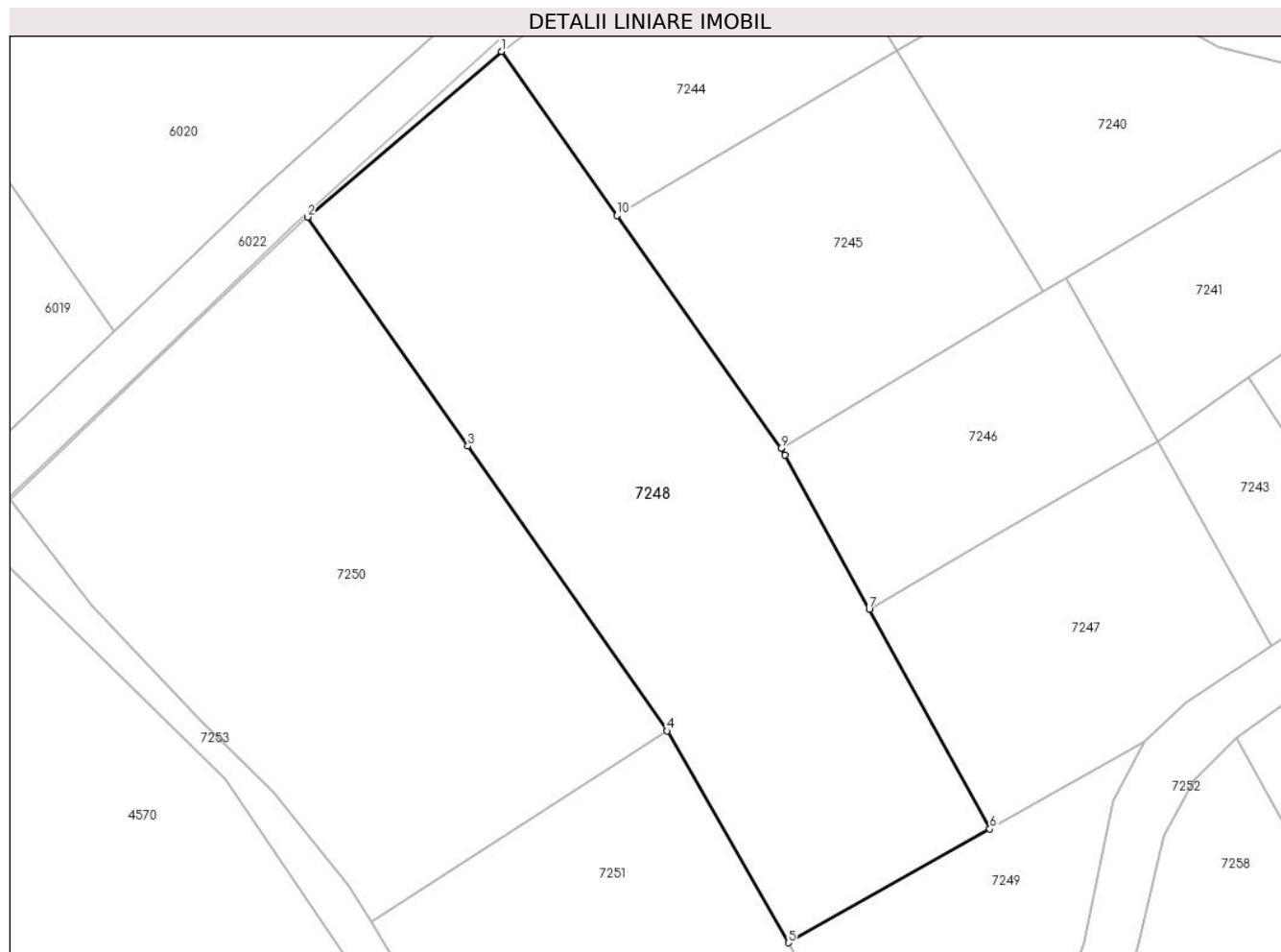
Inscrieri privind dezmembramintele dreptului de proprietate, drepturi reale de garanție și sarcini	Referințe
NU SUNT	

Anexa Nr. 1 La Partea I

Teren

Nr cadastral	Suprafața (mp)*	Observații / Referințe
	3.491	

* Suprafața este determinată în planul de proiecție Stereo 70.



Date referitoare la teren

Crt	Categorie folosință	Intravilan	Suprafața (mp)	Tarla	Parcelă	Nr. topo	Observații / Referințe
1	arabil	DA	1.842	51	2/5	-	
2	arabil	NU	1.649	51	2/6	-	

Lungime Segmente

1) Valorile lungimilor segmentelor sunt obținute din proiecție în plan.

Punct început	X / Y	Punct sfârșit	X / Y	Lungime segment (** (m)
1	619.286,012 377.313,096	2	619.261,649 377.292,305	32.028
2	619.261,649 377.292,305	3	619.281,795 377.263,545	35.114
3	619.281,795 377.263,545	4	619.306,854 377.227,773	43.676
4	619.306,854 377.227,773	5	619.322,081 377.201,179	30.645

Punct început	X / Y	Punct sfârșit	X / Y	Lungime segment (** (m)
5	619.322,081 377.201,179	6	619.347,424 377.215,463	29.091
6	619.347,424 377.215,463	7	619.332,271 377.243,064	31.487
7	619.332,271 377.243,064	8	619.321,648 377.262,415	22.075
8	619.321,648 377.262,415	9	619.321,168 377.263,288	0.996
9	619.321,168 377.263,288	10	619.300,558 377.292,488	35.741
10	619.300,558 377.292,488	1	619.286,012 377.313,096	25.225

** Lungimile segmentelor sunt determinate în planul de proiecție Stereo 70 și sunt rotunjite la 1 milimetru.

*** Distanța dintre puncte este formată din segmente cumulate ce sunt mai mici decât valoarea 1 milimetru.

**DATE DESPRE IMOBILUL NR. 7249**

Oficiul de Cadastru și Publicitate Imobiliară PRAHOVA
Biroul de Cadastru și Publicitate Imobiliară Ploiești

A. Partea I. Descrierea imobilului

TEREN Extravilan

Adresa: Jud. Prahova

Nr. Crt	Nr cadastral Nr. topografic	Suprafața* (mp)	Observații / Referințe
A1		1.097	Sector cadastral:12 Teren neimprejmuit;

B. Partea II. Proprietari și acte

Inscrieri privitoare la dreptul de proprietate și alte drepturi reale		Referințe
/		
Act Administrativ nr. 42674, din 28/06/1995 emis de CJSDPAT PRAHOVA;		
B1	Intabulare, drept de PROPRIETATE, dobandit prin Reconstituire, cota actuala 1/1, cota initiala 1/1	A1
	1) IONITA VASILE 2) MINEA PETRICA	

C. Partea III. SARCINI .

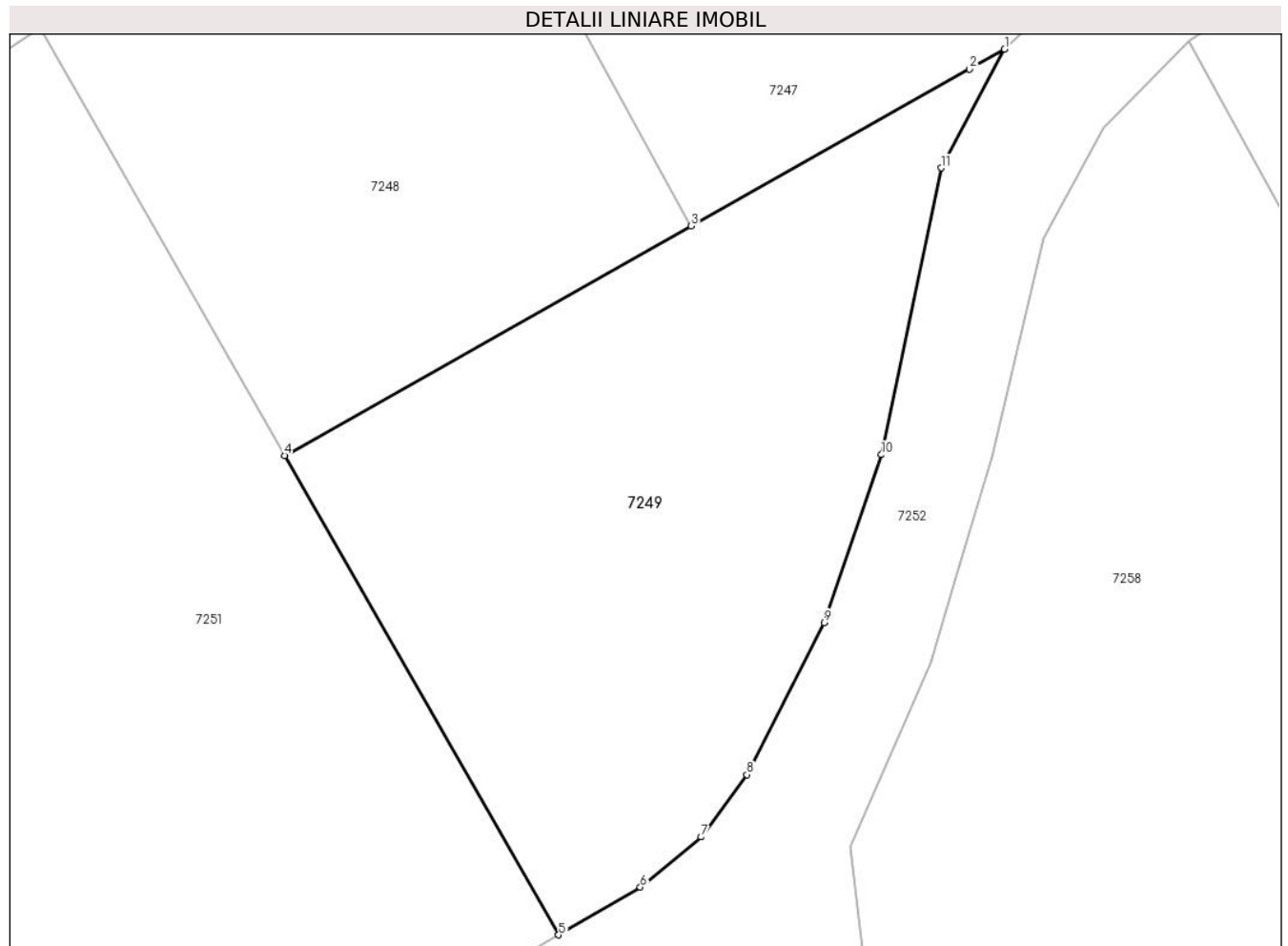
Inscrieri privind dezmembramintele dreptului de proprietate, drepturi reale de garanție și sarcini	Referințe
NU SUNT	

Anexa Nr. 1 La Partea I

Teren

Nr cadastral	Suprafața (mp)*	Observații / Referințe
	1.097	

* Suprafața este determinată în planul de proiecție Stereo 70.



Date referitoare la teren

Crt	Categorie folosință	Intra vilan	Suprafața (mp)	Tarla	Parcelă	Nr. topo	Observații / Referințe
1	arabil	NU	1.097	51	2/7	-	

Lungime Segmente

1) Valorile lungimilor segmentelor sunt obținute din proiecție în plan.

Punct început	X / Y	Punct sfârșit	X / Y	Lungime segment (** (m)
1	619.366,939 377.226,463	2	619.364,758 377.225,234	2.503
2	619.364,758 377.225,234	3	619.347,424 377.215,463	19.898
3	619.347,424 377.215,463	4	619.322,081 377.201,179	29.091
4	619.322,081 377.201,179	5	619.339,162 377.171,346	34.377
5	619.339,162 377.171,346	6	619.344,247 377.174,315	5.888

Punct început	X / Y	Punct sfârșit	X / Y	Lungime segment (** (m)
6	619.344,247 377.174,315	7	619.348,043 377.177,436	4.914
7	619.348,043 377.177,436	8	619.350,903 377.181,319	4.823
8	619.350,903 377.181,319	9	619.355,702 377.190,773	10.602
9	619.355,702 377.190,773	10	619.359,266 377.201,227	11.045
10	619.359,266 377.201,227	11	619.363,003 377.219,074	18.234
11	619.363,003 377.219,074	1	619.366,939 377.226,463	8.372

** Lungimile segmentelor sunt determinate în planul de proiecție Stereo 70 și sunt rotunjite la 1 milimetru.

*** Distanța dintre puncte este formată din segmente cumulate ce sunt mai mici decât valoarea 1 milimetru.

**DATE DESPRE IMOBILUL NR. 7250**

Oficiul de Cadastru și Publicitate Imobiliară PRAHOVA
Biroul de Cadastru și Publicitate Imobiliară Ploiești

A. Partea I. Descrierea imobilului

TEREN Necunoscut

Adresa: Loc. Gradistea, Jud. Prahova

Nr. Crt	Nr cadastral Nr. topografic	Suprafața* (mp)	Observații / Referințe
A1		3.526	Sector cadastral:12 Teren neimprejmuit;

B. Partea II. Proprietari și acte

Inscrieri privitoare la dreptul de proprietate și alte drepturi reale		Referințe
/		
Act Administrativ nr. 42611, din 21/06/1995 emis de CJSDPAT PRAHOVA;		
B1	Intabulare, drept de PROPRIETATE, dobandit prin Reconstituire, cota actuala 1/1, cota initiala 1/1 1) MATEI ION	A1

C. Partea III. SARCINI .

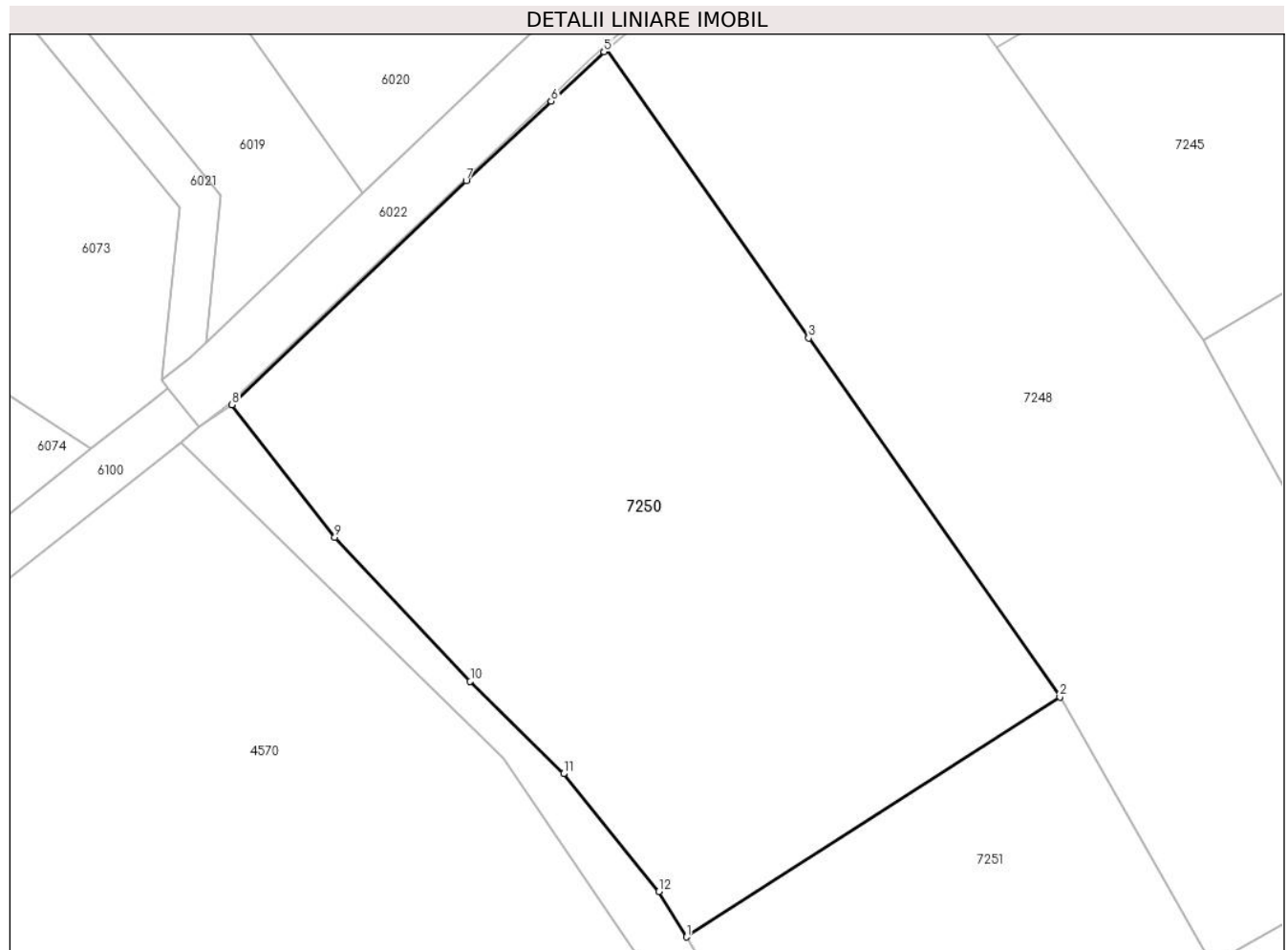
Inscrieri privind dezmembramintele dreptului de proprietate, drepturi reale de garanție și sarcini	Referințe
NU SUNT	

Anexa Nr. 1 La Partea I

Teren

Nr cadastral	Suprafața (mp)*	Observații / Referințe
	3.526	

* Suprafața este determinată în planul de proiecție Stereo 70.



Date referitoare la teren

Crt	Categorie folosință	Intravilan	Suprafața (mp)	Tarla	Parcelă	Nr. topo	Observații / Referințe
1	arabil	DA	132	51	2/10	-	
2	arabil	NU	3.394	51	2/9, 2/10	-	

Lungime Segmente

1) Valorile lungimilor segmentelor sunt obținute din proiecție în plan.

Punct început	X / Y	Punct sfârșit	X / Y	Lungime segment (** (m)
1	619.269,618 377.203,859	2	619.306,854 377.227,773	44.254
2	619.306,854 377.227,773	3	619.281,795 377.263,545	43.676
3	619.281,795 377.263,545	4	619.261,649 377.292,305	35.114
4	619.261,649 377.292,305	5	619.261,37 377.292,067	0.367

Punct început	X / Y	Punct sfârșit	X / Y	Lungime segment (** (m)
5	619.261,37 377.292,067	6	619.256,091 377.287,132	7.226
6	619.256,091 377.287,132	7	619.247,631 377.279,225	11.58
7	619.247,631 377.279,225	8	619.224,272 377.256,902	32.31
8	619.224,272 377.256,902	9	619.234,521 377.243,691	16.72
9	619.234,521 377.243,691	10	619.248,033 377.229,316	19.729
10	619.248,033 377.229,316	11	619.257,342 377.220,124	13.082
11	619.257,342 377.220,124	12	619.266,863 377.208,39	15.111
12	619.266,863 377.208,39	1	619.269,618 377.203,859	5.303

** Lungimile segmentelor sunt determinate în planul de proiecție Stereo 70 și sunt rotunjite la 1 milimetru.

*** Distanța dintre puncte este formată din segmente cumulate ce sunt mai mici decât valoarea 1 milimetru.

**DATE DESPRE IMOBILUL NR. 7251**

Oficiul de Cadastru și Publicitate Imobiliară PRAHOVA
Biroul de Cadastru și Publicitate Imobiliară Ploiești

A. Partea I. Descrierea imobilului

TEREN Extravilan

Adresa: Jud. Prahova

Nr. Crt	Nr cadastral Nr. topografic	Suprafața* (mp)	Observații / Referințe
A1		3.265	Sector cadastral:12 Teren neimprejmuit;

B. Partea II. Proprietari și acte

Inscrieri privitoare la dreptul de proprietate și alte drepturi reale		Referințe
/		
Act Normativ nr. 7, din 13/03/1996 emis de PARLAMENTUL ROMANIEI;		
B1	Inscrierea provizorie, drept de PROPRIETATE, dobandit prin Lege, cota actuala 1/1, cota initiala 1/1	A1
1) COMUNA BOLDESTI GRADISTEA, CIF:2843760, PROPRIETAR NEIDENTIFICAT		

C. Partea III. SARCINI .

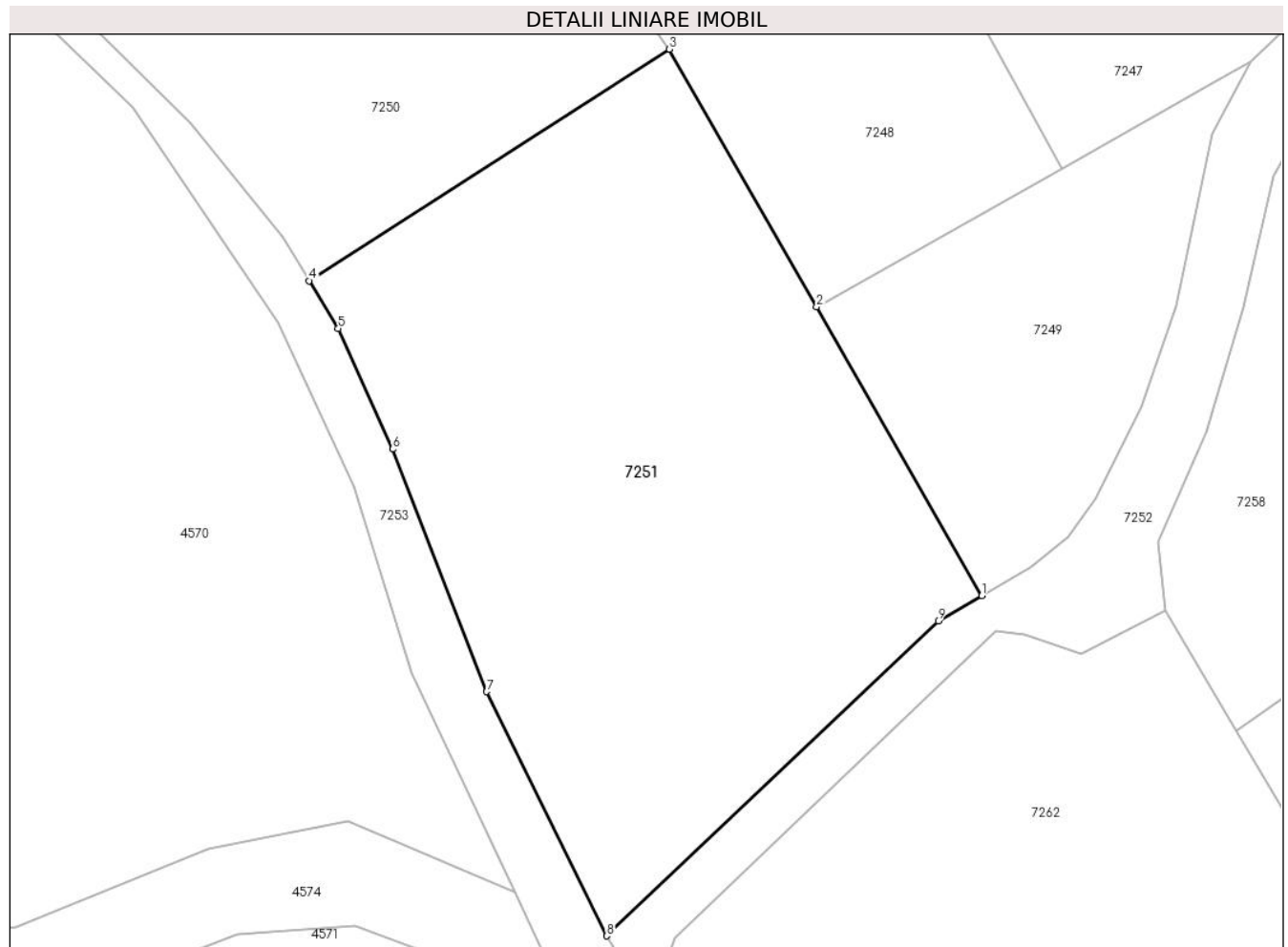
Inscrieri privind dezmembramintele dreptului de proprietate, drepturi reale de garanție și sarcini	Referințe
NU SUNT	

Anexa Nr. 1 La Partea I

Teren

Nr cadastral	Suprafața (mp)*	Observații / Referințe
	3.265	

* Suprafața este determinată în planul de proiecție Stereo 70.



Date referitoare la teren

Crt	Categorie folosință	Intravilan	Suprafața (mp)	Tarla	Parcelă	Nr. topo	Observații / Referințe
1	arabil	NU	3.265	51	2/8	-	

Lungime Segmente

1) Valorile lungimilor segmentelor sunt obținute din proiecție în plan.

Punct început	X / Y	Punct sfârșit	X / Y	Lungime segment (** (m)
1	619.339,162 377.171,346	2	619.322,081 377.201,179	34.377
2	619.322,081 377.201,179	3	619.306,854 377.227,773	30.645
3	619.306,854 377.227,773	4	619.269,618 377.203,859	44.254
4	619.269,618 377.203,859	5	619.272,622 377.198,918	5.783
5	619.272,622 377.198,918	6	619.278,255 377.186,475	13.659

Punct început	X / Y	Punct sfârșit	X / Y	Lungime segment (** (m)
6	619.278,255 377.186,475	7	619.287,964 377.161,421	26.869
7	619.287,964 377.161,421	8	619.300,392 377.136,195	28.121
8	619.300,392 377.136,195	9	619.334,66 377.168,717	47.244
9	619.334,66 377.168,717	1	619.339,162 377.171,346	5.213

** Lungimile segmentelor sunt determinate în planul de proiecție Stereo 70 și sunt rotunjite la 1 milimetru.

*** Distanța dintre puncte este formată din segmente cumulate ce sunt mai mici decât valoarea 1 milimetru.

**DATE DESPRE IMOBILUL NR. 7252**

Oficiul de Cadastru și Publicitate Imobiliară PRAHOVA
 Biroul de Cadastru și Publicitate Imobiliară Ploiești

A. Partea I. Descrierea imobilului

TEREN Intravilan

Adresa: Loc. Gradistea, Jud. Prahova

Nr. Crt	Nr cadastral Nr. topografic	Suprafața* (mp)	Observații / Referințe
A1	20815	Din acte: 1.367 Masurata: 1.567	Sector cadastral:12 Teren neimprejmut;

B. Partea II. Proprietari și acte

Inscrieri privitoare la dreptul de proprietate și alte drepturi reale	Referințe
116235 / 21/12/2017	
Act Normativ nr. 259, din 21/04/2010 emis de Guvernul Romaniei (act administrativ nr 27 din 24.11.2017, emis de CONSILIUL LOCAL BOLDESTI GRADISTEA);	
B1	A1
Intabulare, drept de PROPRIETATE(domeniul public), dobandit prin Lege, cota actuala 1/1, cota initiala 1/1 1) COMUNA BOLDESTI GRADISTEA, CIF:2843760	

C. Partea III. SARCINI .

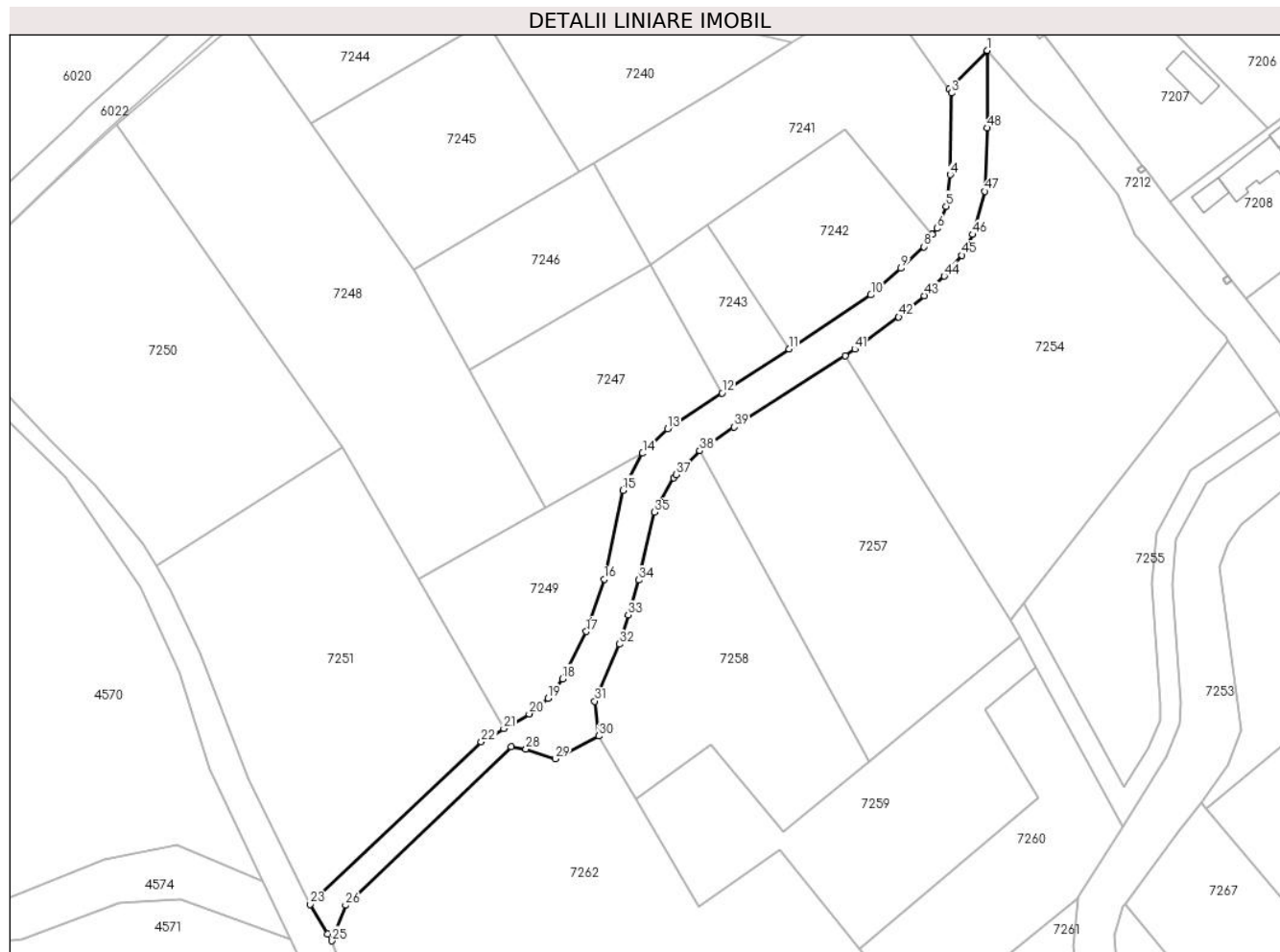
Inscrieri privind dezmembramintele dreptului de proprietate, drepturi reale de garanție și sarcini	Referințe
NU SUNT	

Anexa Nr. 1 La Partea I

Teren

Nr cadastral	Suprafața (mp)*	Observații / Referințe
20815	Din acte: 1.367 Masurata: 1.567	

* Suprafața este determinată în planul de proiecție Stereo 70.



Date referitoare la teren

Crt	Categorie folosință	Intra vilan	Suprafața (mp)	Tarla	Parcelă	Nr. topo	Observații / Referințe
1	drum	DA	1.567	31	DS 929	-	

Lungime Segmente

1) Valorile lungimilor segmentelor sunt obținute din proiecție în plan.

Punct început	X / Y	Punct sfârșit	X / Y	Lungime segment
1	619.435,946 377.307,118	2	619.428,304 377.299,313	10.923
4	619.428,556 377.282,246	5	619.427,725 377.275,94	6.361
7	619.425,008 377.270,263	8	619.423,269 377.267,834	2.987
10	619.412,657 377.258,175	11	619.396,261 377.247,354	19.645
13	619.372,008 377.231,348	14	619.366,939 377.226,463	7.04
2	619.428,304 377.299,313	3	619.428,799 377.298,611	0.859
5	619.427,725 377.275,94	6	619.425,883 377.271,485	4.821
8	619.423,269 377.267,834	9	619.418,71 377.263,49	6.297
11	619.396,261 377.247,354	12	619.382,867 377.238,515	16.048
14	619.366,939 377.226,463	15	619.363,003 377.219,074	8.372
3	619.428,799 377.298,611	4	619.428,556 377.282,246	16.367
6	619.425,883 377.271,485	7	619.425,008 377.270,263	1.503
9	619.418,71 377.263,49	10	619.412,657 377.258,175	8.055
12	619.382,867 377.238,515	13	619.372,008 377.231,348	13.011
15	619.363,003 377.219,074	16	619.359,266 377.201,227	18.234

Punct început	X / Y	Punct sfârșit	X / Y	Lungime segment	Punct început	X / Y	Punct sfârșit	X / Y	Lungime segment	Punct început	X / Y	Punct sfârșit	X / Y	Lungime segment
16	619.359,266 377.201,227	17	619.355,702 377.190,773	11.045	17	619.355,702 377.190,773	18	619.350,903 377.181,319	10.602	18	619.350,903 377.181,319	19	619.348,043 377.177,436	4.823
19	619.348,043 377.177,436	20	619.344,247 377.174,315	4.914	20	619.344,247 377.174,315	21	619.339,162 377.171,346	5.888	21	619.339,162 377.171,346	22	619.334,66 377.168,717	5.213
22	619.334,66 377.168,717	23	619.300,392 377.136,195	47.244	23	619.300,392 377.136,195	24	619.303,944 377.130,267	6.911	24	619.303,944 377.130,267	25	619.304,785 377.128,864	1.636
25	619.304,785 377.128,864	26	619.307,477 377.135,984	7.612	26	619.307,477 377.135,984	27	619.340,638 377.167,718	45.899	27	619.340,638 377.167,718	28	619.343,61 377.167,267	3.006
28	619.343,61 377.167,267	29	619.349,439 377.165,284	6.157	29	619.349,439 377.165,284	30	619.358,184 377.169,862	9.871	30	619.358,184 377.169,862	31	619.357,368 377.176,842	7.028
31	619.357,368 377.176,842	32	619.362,336 377.188,258	12.45	32	619.362,336 377.188,258	33	619.364,088 377.194,094	6.093	33	619.364,088 377.194,094	34	619.366,192 377.201,101	7.316
34	619.366,192 377.201,101	35	619.369,352 377.214,664	13.926	35	619.369,352 377.214,664	36	619.373,142 377.221,596	7.9	36	619.373,142 377.221,596	37	619.373,711 377.222,172	0.81
37	619.373,711 377.222,172	38	619.378,436 377.226,954	6.723	38	619.378,436 377.226,954	39	619.385,29 377.231,738	8.358	39	619.385,29 377.231,738	40	619.407,494 377.246,025	26.403
40	619.407,494 377.246,025	41	619.409,451 377.247,285	2.328	41	619.409,451 377.247,285	42	619.418,228 377.253,761	10.908	42	619.418,228 377.253,761	43	619.423,391 377.257,988	6.673
43	619.423,391 377.257,988	44	619.427,335 377.261,91	5.562	44	619.427,335 377.261,91	45	619.430,885 377.266,092	5.486	45	619.430,885 377.266,092	46	619.433,062 377.270,266	4.708
46	619.433,062 377.270,266	47	619.435,441 377.278,944	8.998	47	619.435,441 377.278,944	48	619.435,918 377.291,595	12.66	48	619.435,918 377.291,595	1	619.435,946 377.307,118	15.523

** Lungimile segmentelor sunt determinate în planul de proiecție Stereo 70 și sunt rotunjite la 1 milimetru.

*** Distanța dintre puncte este formată din segmente cumulate ce sunt mai mici decât valoarea 1 milimetru.

**DATE DESPRE IMOBILUL NR. 7253**

Oficiul de Cadastru și Publicitate Imobiliară PRAHOVA
Biroul de Cadastru și Publicitate Imobiliară Ploiești

A. Partea I. Descrierea imobilului

TEREN Necunoscut

Adresa: Loc. Gradistea, Jud. Prahova, CCN 190

Nr. Crt	Nr cadastral Nr. topografic	Suprafața* (mp)	Observații / Referințe
A1	25780	Din acte: 3.079 Masurata: 4.090	Sector cadastral:12 Teren neimprejmut;

B. Partea II. Proprietari și acte

Inscrieri privitoare la dreptul de proprietate și alte drepturi reale		Referințe
51563 / 13/04/2022		
Act Administrativ nr. 1117, din 30/12/2021 emis de AGENTIA NATIONALA DE ÎNBUNĂȚĂȚIRI FUNCiare (act administrativ nr 1019 din 24.03.2021, emis de AGENTIA NATIONALA DE ÎNBUNĂȚĂȚIRI FUNCiare; act normativ nr 82 din 29.09.2011, emis de GUVERNUL ROMANIEI; act normativ nr 1872 din 22.12.2005, emis de GUVERNUL ROMANIEI; act normativ nr 1705 din 21.12.2006, emis de GUVERNUL ROMANIEI);		
B1	Intabulare, drept de PROPRIETATE(domeniul public), dobandit prin Lege, cota actuala 1/1, cota initiala 1/1 1) STATUL ROMAN, CIF:9999999999999, Domeniu public	A1
B2	Intabulare, drept de ADMINISTRARE 1) AGENȚIA NAȚIONALĂ DE ÎNBUNĂȚĂȚIRI FUNCiare, CIF:29275212	A1

C. Partea III. SARCINI .

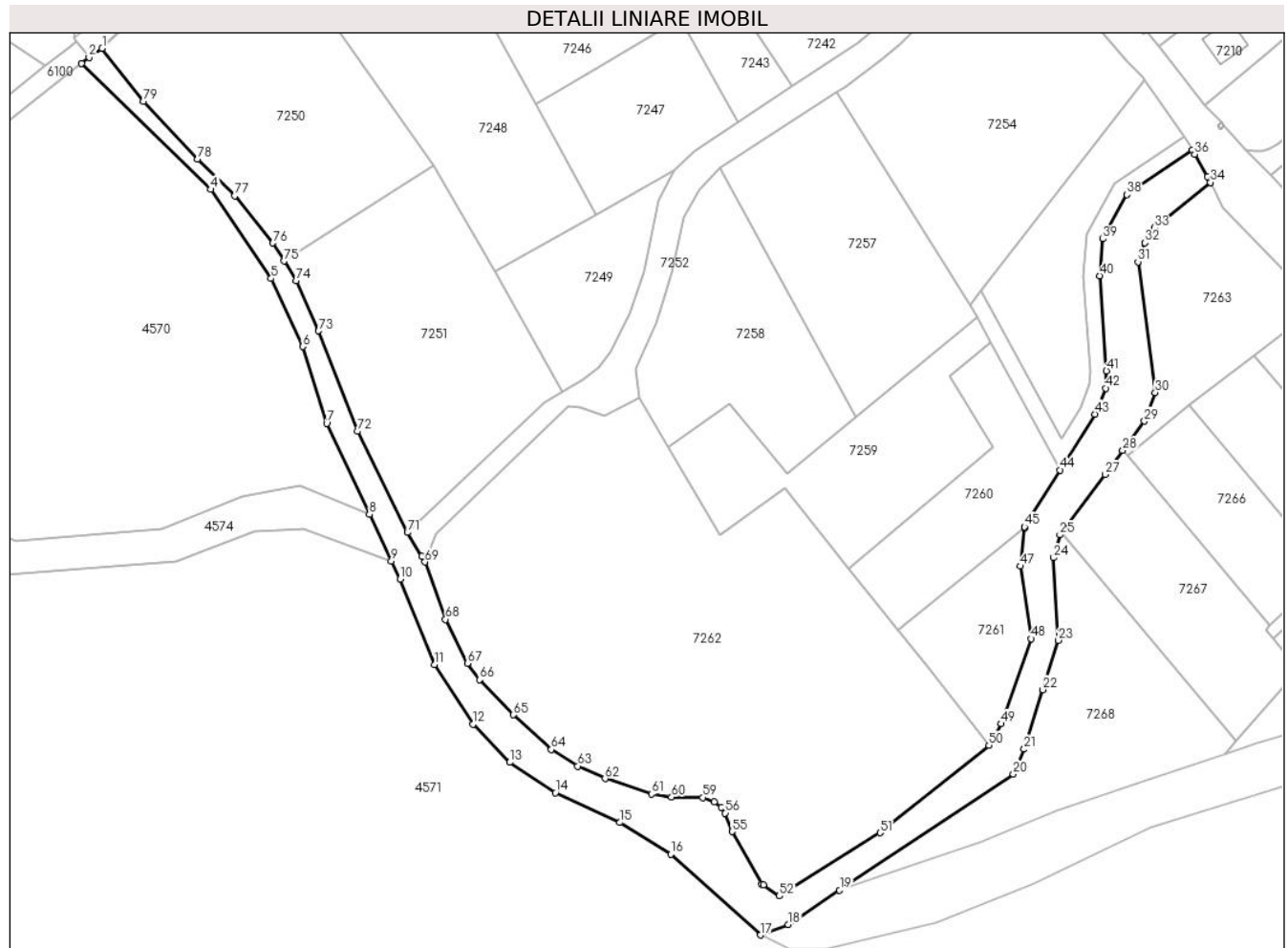
Inscrieri privind dezmembramintele dreptului de proprietate, drepturi reale de garanție și sarcini	Referințe
NU SUNT	

Anexa Nr. 1 La Partea I

Teren

Nr cadastral	Suprafața (mp)*	Observații / Referințe
25780	Din acte: 3.079 Masurata: 4.090	

* Suprafața este determinată în planul de proiecție Stereo 70.



Date referitoare la teren

Crt	Categorie folosință	Intravilan	Suprafața (mp)	Tarla	Parcelă	Nr. topo	Observații / Referințe
1	curți constructii	DA	1.993	31	CCN 190	-	
2	curți constructii	NU	2.097	31	CCN 190	-	

Lungime Segmente

1) Valorile lungimilor segmentelor sunt obținute din proiecție în plan.

Punct început	X / Y	Punct sfârșit	X / Y	Lungime segment	Punct început	X / Y	Punct sfârșit	X / Y	Lungime segment	Punct început	X / Y	Punct sfârșit	X / Y	Lungime segment
1	619.224,272 377.256,902	2	619.221,01 377.254,641	3.969	2	619.221,01 377.254,641	3	619.219,138 377.253,164	2.385	3	619.219,138 377.253,164	4	619.251,343 377.221,715	45.01
4	619.251,343 377.221,715	5	619.266,418 377.199,518	26.83	5	619.266,418 377.199,518	6	619.274,29 377.182,549	18.70	6	619.274,29 377.182,549	7	619.280,259 377.163,391	20.06
7	619.280,259 377.163,391	8	619.290,939 377.140,69	25.08	8	619.290,939 377.140,69	9	619.296,379 377.129,127	12.77	9	619.296,379 377.129,127	10	619.298,528 377.124,561	5.046
10	619.298,528 377.124,561	11	619.307,182 377.103,303	22.95	11	619.307,182 377.103,303	12	619.316,798 377.088,43	17.71	12	619.316,798 377.088,43	13	619.325,888 377.078,905	13.16

Punct început	X / Y	Punct sfârșit	X / Y	Lungime segment	Punct început	X / Y	Punct sfârșit	X / Y	Lungime segment	Punct început	X / Y	Punct sfârșit	X / Y	Lungime segment
13	619.325,888 377.078,905	14	619.337,32 377.071,366	13.694	14	619.337,32 377.071,366	15	619.353,391 377.063,926	17.71	15	619.353,391 377.063,926	16	619.366,075 377.055,979	14.968
16	619.366,075 377.055,979	17	619.388,479 377.035,872	30.104	17	619.388,479 377.035,872	18	619.395,364 377.038,44	7.348	18	619.395,364 377.038,44	19	619.408,126 377.047,072	15.407
19	619.408,126 377.047,072	20	619.451,481 377.076,015	52.128	20	619.451,481 377.076,015	21	619.454,132 377.082,189	6.719	21	619.454,132 377.082,189	22	619.458,827 377.097,019	15.555
22	619.458,827 377.097,019	23	619.462,716 377.109,306	12.888	23	619.462,716 377.109,306	24	619.461,523 377.129,928	20.656	24	619.461,523 377.129,928	25	619.463,048 377.135,625	5.898
25	619.463,048 377.135,625	26	619.463,514 377.136,247	0.777	26	619.463,514 377.136,247	27	619.474,312 377.150,671	18.018	27	619.474,312 377.150,671	28	619.478,733 377.156,645	7.432
28	619.478,733 377.156,645	29	619.484,15 377.163,965	9.106	29	619.484,15 377.163,965	30	619.486,853 377.171,132	7.66	30	619.486,853 377.171,132	31	619.482,535 377.203,688	32.841
31	619.482,535 377.203,688	32	619.484,267 377.208,411	5.031	32	619.484,267 377.208,411	33	619.486,698 377.212,152	4.461	33	619.486,698 377.212,152	34	619.500,584 377.223,484	17.923
34	619.500,584 377.223,484	35	619.499,872 377.224,86	1.549	35	619.499,872 377.224,86	36	619.496,695 377.230,534	6.503	36	619.496,695 377.230,534	37	619.496,102 377.231,592	1.213
37	619.496,102 377.231,592	38	619.479,782 377.220,427	19.774	38	619.479,782 377.220,427	39	619.473,769 377.209,399	12.561	39	619.473,769 377.209,399	40	619.472,973 377.200,182	9.251
40	619.472,973 377.200,182	41	619.474,672 377.176,507	23.736	41	619.474,672 377.176,507	42	619.474,449 377.172,177	4.336	42	619.474,449 377.172,177	43	619.471,88 377.165,698	6.97
43	619.471,88 377.165,698	44	619.463,126 377.151,768	16.452	44	619.463,126 377.151,768	45	619.454,243 377.137,631	16.696	45	619.454,243 377.137,631	46	619.454,216 377.137,353	0.279
46	619.454,216 377.137,353	47	619.453,278 377.127,801	9.598	47	619.453,278 377.127,801	48	619.455,933 377.109,74	18.255	48	619.455,933 377.109,74	49	619.448,409 377.088,522	22.513
49	619.448,409 377.088,522	50	619.445,364 377.083,159	6.167	50	619.445,364 377.083,159	51	619.418,267 377.061,329	34.796	51	619.418,267 377.061,329	52	619.393,118 377.045,581	29.673
52	619.393,118 377.045,581	53	619.389,116 377.048,346	4.864	53	619.389,116 377.048,346	54	619.388,797 377.048,566	0.388	54	619.388,797 377.048,566	55	619.381,347 377.061,64	15.048
55	619.381,347 377.061,64	56	619.379,633 377.066,269	4.936	56	619.379,633 377.066,269	57	619.378,62 377.067,754	1.798	57	619.378,62 377.067,754	58	619.376,882 377.069,091	2.193
58	619.376,882 377.069,091	59	619.374,012 377.070,137	3.055	59	619.374,012 377.070,137	60	619.366,227 377.070,229	7.786	60	619.366,227 377.070,229	61	619.361,29 377.070,983	4.994
61	619.361,29 377.070,983	62	619.349,672 377.074,844	12.243	62	619.349,672 377.074,844	63	619.342,844 377.077,958	7.505	63	619.342,844 377.077,958	64	619.336,235 377.082,081	7.79
64	619.336,235 377.082,081	65	619.326,869 377.090,761	12.77	65	619.326,869 377.090,761	66	619.318,36 377.099,505	12.201	66	619.318,36 377.099,505	67	619.315,351 377.103,594	5.077
67	619.315,351 377.103,594	68	619.309,919 377.114,572	12.248	68	619.309,919 377.114,572	69	619.304,785 377.128,864	15.186	69	619.304,785 377.128,864	70	619.303,944 377.130,267	1.636
70	619.303,944 377.130,267	71	619.300,392 377.136,195	6.911	71	619.300,392 377.136,195	72	619.287,964 377.161,421	28.121	72	619.287,964 377.161,421	73	619.278,255 377.186,475	26.869
73	619.278,255 377.186,475	74	619.272,622 377.198,918	13.659	74	619.272,622 377.198,918	75	619.269,618 377.203,859	5.783	75	619.269,618 377.203,859	76	619.266,863 377.208,39	5.303
76	619.266,863 377.208,39	77	619.257,342 377.220,124	15.111	77	619.257,342 377.220,124	78	619.248,033 377.229,316	13.082	78	619.248,033 377.229,316	79	619.234,521 377.243,691	19.729
79	619.234,521 377.243,691	1	619.224,272 377.256,902	16.72										

** Lungimile segmentelor sunt determinate în planul de proiecție Stereo 70 și sunt rotunjite la 1 milimetru.

*** Distanța dintre puncte este formată din segmente cumulate ce sunt mai mici decât valoarea 1 milimetru.

**DATE DESPRE IMOBILUL NR. 7254**

Oficiul de Cadastru și Publicitate Imobiliară PRAHOVA
Biroul de Cadastru și Publicitate Imobiliară Ploiești

A. Partea I. Descrierea imobilului

TEREN Intravilan

Adresa: Loc. Gradistea, Jud. Prahova

Nr. Crt	Nr cadastral Nr. topografic	Suprafața* (mp)	Observații / Referințe
A1		3.895	Sector cadastral:12 Teren neimprejmit;

B. Partea II. Proprietari și acte

Inscrieri privitoare la dreptul de proprietate și alte drepturi reale	Referințe
/	
Act Administrativ nr. 22919, din 22/08/1994 emis de CJSDPAT PRAHOVA;	
B1	A1
Intabulare, drept de PROPRIETATE, dobandit prin Reconstituire, cota actuala 1/1, cota initiala 1/1	
1) PARASCHIV MARIA	
2) STEFAN RADU STEFANESCU	
3) STEFAN VASILE	

C. Partea III. SARCINI .

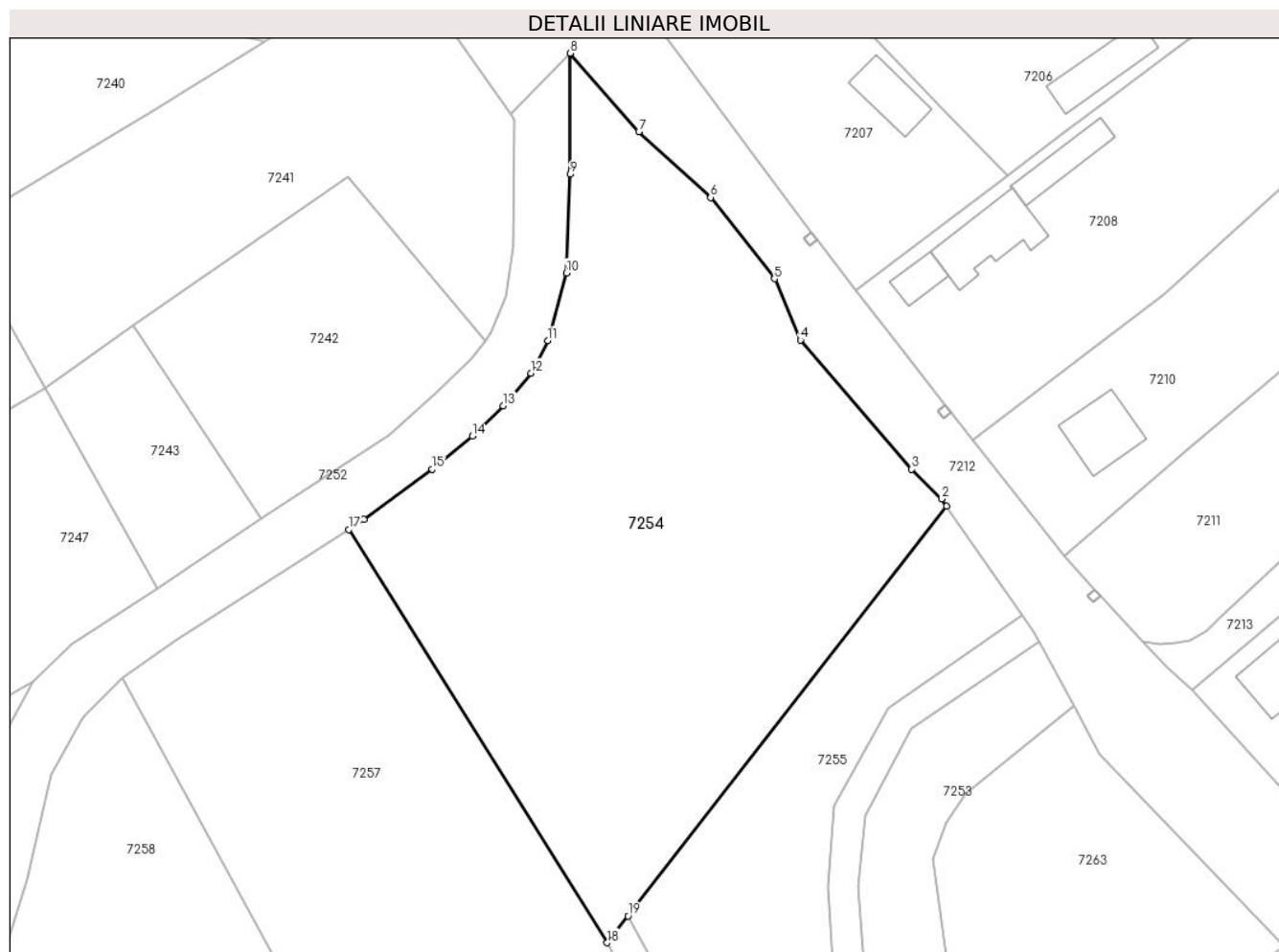
Inscrieri privind dezmembramintele dreptului de proprietate, drepturi reale de garanție și sarcini	Referințe
NU SUNT	

Anexa Nr. 1 La Partea I

Teren

Nr cadastral	Suprafața (mp)*	Observații / Referințe
	3.895	

* Suprafața este determinată în planul de proiecție Stereo 70.



Date referitoare la teren

Crt	Categorie folosință	Intravilan	Suprafața (mp)	Tarla	Parcelă	Nr. topo	Observații / Referințe
1	pașune	DA	3.895	31	930	-	

Lungime Segmente

1) Valorile lungimilor segmentelor sunt obținute din proiecție în plan.

Punct început	X / Y	Punct sfârșit	X / Y	Lungime segment (** (m)
1	619.484,266 377.249,014	2	619.483,62 377.249,95	1.137
2	619.483,62 377.249,95	3	619.479,771 377.253,763	5.418
3	619.479,771 377.253,763	4	619.465,483 377.270,327	21.875
4	619.465,483 377.270,327	5	619.462,151 377.278,182	8.532
5	619.462,151 377.278,182	6	619.453,956 377.288,613	13.265

Punct început	X / Y	Punct sfârșit	X / Y	Lungime segment (** (m)
6	619.453,956 377.288,613	7	619.444,754 377.297,046	12.482
7	619.444,754 377.297,046	8	619.435,946 377.307,118	13.38
8	619.435,946 377.307,118	9	619.435,918 377.291,595	15.523
9	619.435,918 377.291,595	10	619.435,441 377.278,944	12.66
10	619.435,441 377.278,944	11	619.433,062 377.270,266	8.998
11	619.433,062 377.270,266	12	619.430,885 377.266,092	4.708
12	619.430,885 377.266,092	13	619.427,335 377.261,91	5.486
13	619.427,335 377.261,91	14	619.423,391 377.257,988	5.562
14	619.423,391 377.257,988	15	619.418,228 377.253,761	6.673
15	619.418,228 377.253,761	16	619.409,451 377.247,285	10.908
16	619.409,451 377.247,285	17	619.407,494 377.246,025	2.328
17	619.407,494 377.246,025	18	619.440,677 377.193,008	62.545
18	619.440,677 377.193,008	19	619.443,357 377.196,451	4.363
19	619.443,357 377.196,451	1	619.484,266 377.249,014	66.606

** Lungimile segmentelor sunt determinate în planul de proiecție Stereo 70 și sunt rotunjite la 1 milimetru.

*** Distanța dintre puncte este formată din segmente cumulate ce sunt mai mici decât valoarea 1 milimetru.

**DATE DESPRE IMOBILUL NR. 7255**

Oficiul de Cadastru și Publicitate Imobiliară PRAHOVA
Biroul de Cadastru și Publicitate Imobiliară Ploiești

A. Partea I. Descrierea imobilului

TEREN Intravilan

Nr. CF vechi:513

Nr. cadastral vechi:10005

Adresa: Loc. Gradistea, Str Ds 723, Jud. Prahova

Nr. Crt	Nr cadastral Nr. topografic	Suprafața* (mp)	Observații / Referințe
A1	20016	1.383	Sector cadastral:12 Teren neimprejmuit;

B. Partea II. Proprietari și acte

Inscrieri privitoare la dreptul de proprietate și alte drepturi reale		Referințe
19326 / 26/02/2019		
Act Notarial nr. 254, din 20/01/2019 emis de NP Calin Maria;		
B3	Intabulare, drept de PROPRIETATEcumparare ca bun comun, dobandit prin Conventie, cota actuala 1/1, cota initiala 1/1 1) SAMSONOVICI STELIAN 2) SAMSONOVICI VASILICA	A1

C. Partea III. SARCINI .

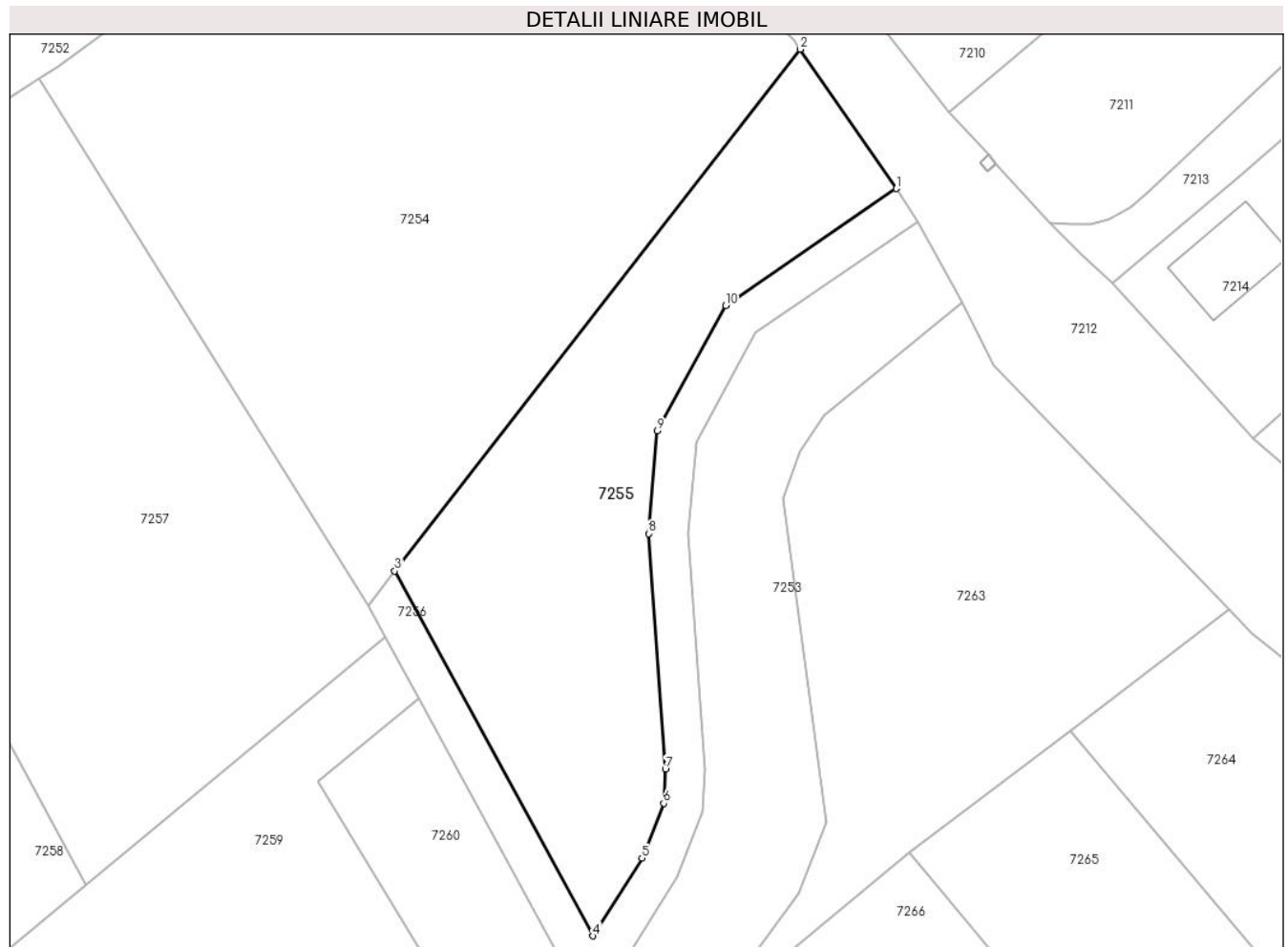
Inscrieri privind dezmembramintele dreptului de proprietate, drepturi reale de garanție și sarcini	Referințe
NU SUNT	

Anexa Nr. 1 La Partea I

Teren

Nr cadastral	Suprafața (mp)*	Observații / Referințe
20016	1.383	

* Suprafața este determinată în planul de proiecție Stereo 70.



Date referitoare la teren

Crt	Categorie folosință	Intravilan	Suprafața (mp)	Tarla	Parcelă	Nr. topo	Observații / Referințe
1	arabil	DA	1.383	31	940/1	-	

Lungime Segmente

1) Valorile lungimilor segmentelor sunt obținute din proiecție în plan.

Punct început	X / Y	Punct sfârșit	X / Y	Lungime segment (** (m)
1	619.493,954 377.234,969	2	619.484,266 377.249,014	17.062
2	619.484,266 377.249,014	3	619.443,357 377.196,451	66.606
3	619.443,357 377.196,451	4	619.463,374 377.159,679	41.867
4	619.463,374 377.159,679	5	619.468,297 377.167,515	9.254
5	619.468,297 377.167,515	6	619.470,488 377.173,04	5.944

Punct început	X / Y	Punct sfârșit	X / Y	Lungime segment (** (m)
6	619.470,488 377.173,04	7	619.470,665 377.176,467	3.432
7	619.470,665 377.176,467	8	619.468,961 377.200,211	23.805
8	619.468,961 377.200,211	9	619.469,856 377.210,578	10.406
9	619.469,856 377.210,578	10	619.476,73 377.223,186	14.36
10	619.476,73 377.223,186	1	619.493,954 377.234,969	20.869

** Lungimile segmentelor sunt determinate în planul de proiecție Stereo 70 și sunt rotunjite la 1 milimetru.

*** Distanța dintre puncte este formată din segmente cumulate ce sunt mai mici decât valoarea 1 milimetru.

**DATE DESPRE IMOBILUL NR. 7256**

Oficiul de Cadastru și Publicitate Imobiliară PRAHOVA
Biroul de Cadastru și Publicitate Imobiliară Ploiești

A. Partea I. Descrierea imobilului

TEREN Intravilan

Adresa: Loc. Gradistea, Jud. Prahova

Nr. Crt	Nr cadastral Nr. topografic	Suprafața* (mp)	Observații / Referințe
A1		Din acte: 798 Masurata: 540	Sector cadastral:12 Teren neimprejmuit;

B. Partea II. Proprietari și acte

Inscrieri privitoare la dreptul de proprietate și alte drepturi reale		Referințe
/		
Act Normativ nr. 251, din 21/04/2010 emis de GUVERNUL ROMANIEI;		
B1	Intabulare, drept de PROPRIETATE, dobandit prin Lege, cota actuala 1/1, cota initiala 1/1 1) COMUNA BOLDESTI GRADISTEA, CIF:2843760, DOMENIUL PUBLIC	A1

C. Partea III. SARCINI .

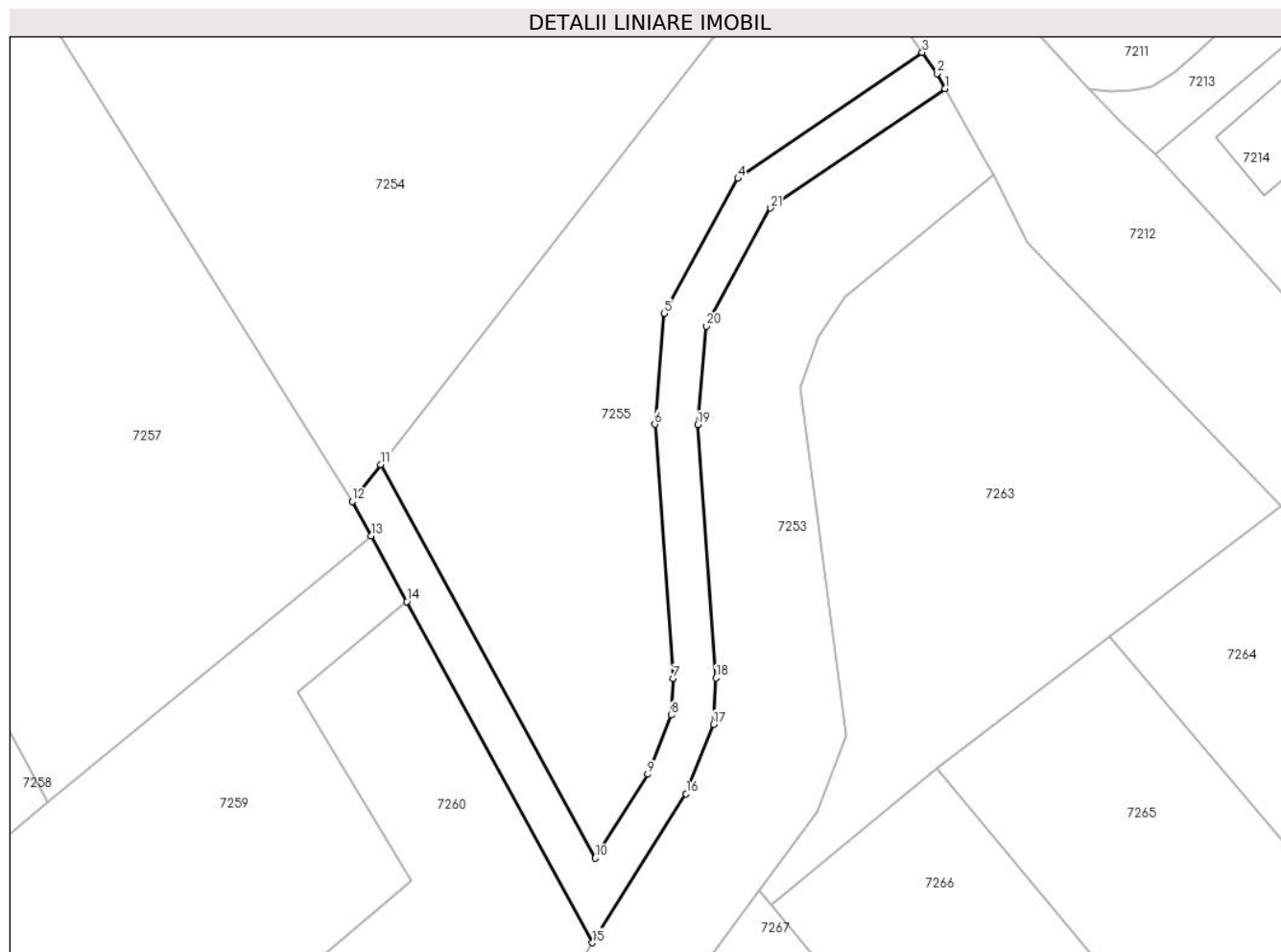
Inscrieri privind dezmembramintele dreptului de proprietate, drepturi reale de garanție și sarcini	Referințe
NU SUNT	

Anexa Nr. 1 La Partea I

Teren

Nr cadastral	Suprafața (mp)*	Observații / Referințe
	Din acte: 798 Masurata: 540	

* Suprafața este determinată în planul de proiecție Stereo 70.



Date referitoare la teren

Crt	Categorie folosință	Intravilan	Suprafața (mp)	Tarla	Parcelă	Nr. topo	Observații / Referințe
1	drum	DA	540	31	DE 940/2	-	

Lungime Segmente

1) Valorile lungimilor segmentelor sunt obținute din proiecție în plan.

Punct început	X / Y	Punct sfârșit	X / Y	Lungime segment (** (m)
1	619.496,102 377.231,592	2	619.495,32 377.232,99	1.602
3	619.493,954 377.234,969	4	619.476,73 377.223,186	20.869
5	619.469,856 377.210,578	6	619.468,961 377.200,211	10.406
7	619.470,665 377.176,467	8	619.470,488 377.173,04	3.432
9	619.468,297 377.167,515	10	619.463,374 377.159,679	9.254

Punct început	X / Y	Punct sfârșit	X / Y	Lungime segment (** (m)
2	619.495,32 377.232,99	3	619.493,954 377.234,969	2.405
4	619.476,73 377.223,186	5	619.469,856 377.210,578	14.36
6	619.468,961 377.200,211	7	619.470,665 377.176,467	23.805
8	619.470,488 377.173,04	9	619.468,297 377.167,515	5.944
10	619.463,374 377.159,679	11	619.443,357 377.196,451	41.867

Punct început	X / Y	Punct sfârșit	X / Y	Lungime segment (** (m)
11	619.443,357 377.196,451	12	619.440,677 377.193,008	4.363
13	619.442,436 377.189,776	14	619.445,773 377.183,646	6.979
15	619.463,126 377.151,768	16	619.471,88 377.165,698	16.452
17	619.474,449 377.172,177	18	619.474,672 377.176,507	4.336
19	619.472,973 377.200,182	20	619.473,769 377.209,399	9.251
21	619.479,782 377.220,427	1	619.496,102 377.231,592	19.774

Punct început	X / Y	Punct sfârșit	X / Y	Lungime segment (** (m)
12	619.440,677 377.193,008	13	619.442,436 377.189,776	3.68
14	619.445,773 377.183,646	15	619.463,126 377.151,768	36.295
16	619.471,88 377.165,698	17	619.474,449 377.172,177	6.97
18	619.474,672 377.176,507	19	619.472,973 377.200,182	23.736
20	619.473,769 377.209,399	21	619.479,782 377.220,427	12.561

** Lungimile segmentelor sunt determinate în planul de proiecție Stereo 70 și sunt rotunjite la 1 milimetru.

*** Distanța dintre puncte este formată din segmente cumulate ce sunt mai mici decât valoarea 1 milimetru.

**DATE DESPRE IMOBILUL NR. 7257**

Oficiul de Cadastru și Publicitate Imobiliară PRAHOVA
Biroul de Cadastru și Publicitate Imobiliară Ploiești

A. Partea I. Descrierea imobilului

TEREN Intravilan

Adresa: Loc. Gradistea, Jud. Prahova

Nr. Crt	Nr cadastral Nr. topografic	Suprafața* (mp)	Observații / Referințe
A1		2.520	Sector cadastral:12 Teren neimprejmuit;

B. Partea II. Proprietari și acte

Inscrieri privitoare la dreptul de proprietate și alte drepturi reale	Referințe
/	
Act Administrativ nr. 34360, din 12/07/1995 emis de CJSDPAT PRAHOVA;	
B1	A1
Intabulare, drept de PROPRIETATE, dobandit prin Reconstituire, cota actuala 1/1, cota initiala 1/1	
1) OPREA EVLAVIA	

C. Partea III. SARCINI .

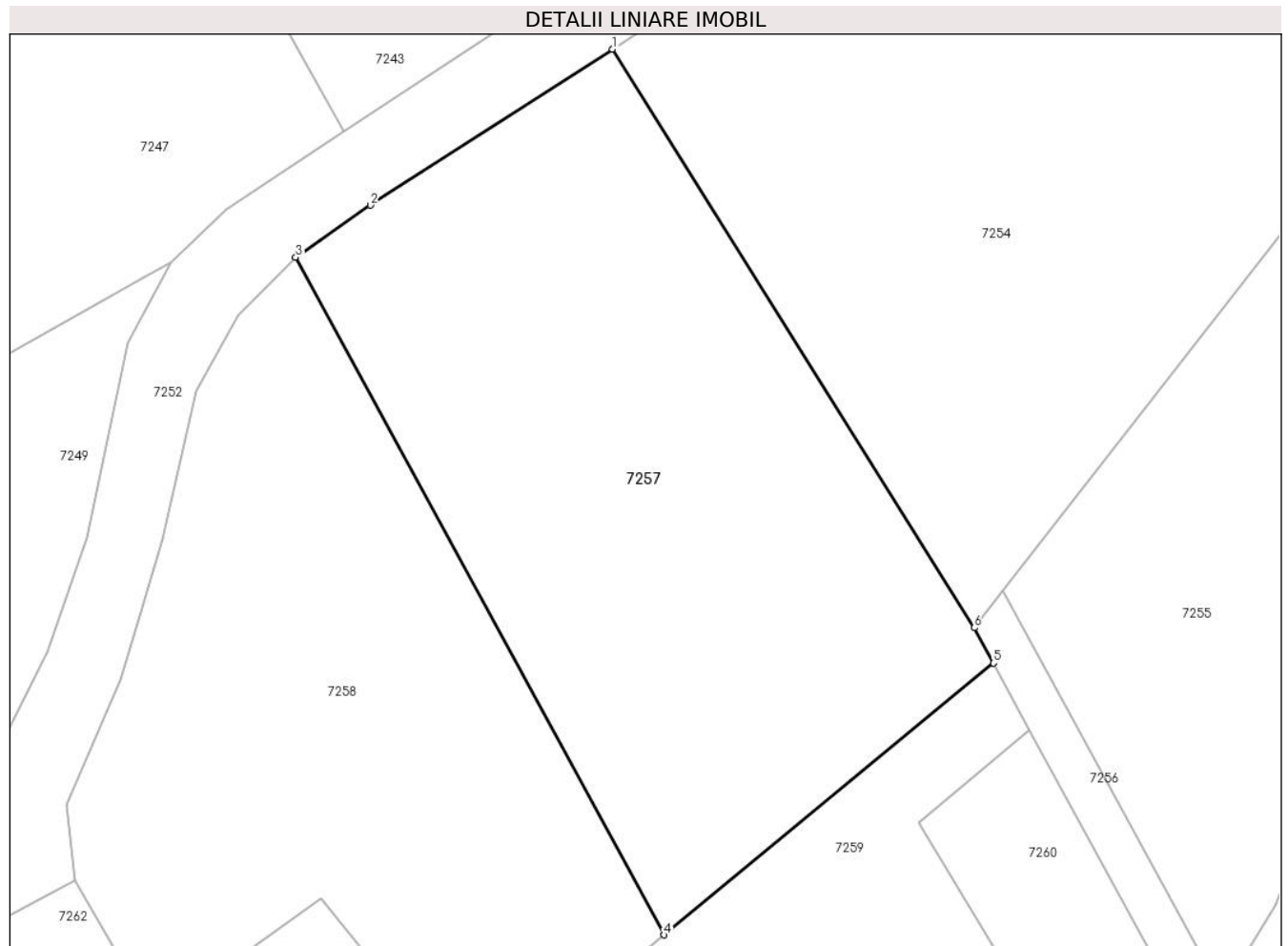
Inscrieri privind dezmembramintele dreptului de proprietate, drepturi reale de garanție și sarcini	Referințe
NU SUNT	

Anexa Nr. 1 La Partea I

Teren

Nr cadastral	Suprafața (mp)*	Observații / Referințe
	2.520	

* Suprafața este determinată în planul de proiecție Stereo 70.



Date referitoare la teren

Crt	Categorie folosință	Intravilan	Suprafața (mp)	Tarla	Parcelă	Nr. topo	Observații / Referințe
1	arabil	DA	2.520	31	932	-	

Lungime Segmente

1) Valorile lungimilor segmentelor sunt obținute din proiecție în plan.

Punct început	X / Y	Punct sfârșit	X / Y	Lungime segment (** (m)
1	619.407,494 377.246,025	2	619.385,29 377.231,738	26.403
2	619.385,29 377.231,738	3	619.378,436 377.226,954	8.358
3	619.378,436 377.226,954	4	619.412,231 377.164,871	70.685
4	619.412,231 377.164,871	5	619.442,436 377.189,776	39.148
5	619.442,436 377.189,776	6	619.440,677 377.193,008	3.68

Punct început	X / Y	Punct sfârșit	X / Y	Lungime segment (** (m)
6	619.440,677 377.193,008	1	619.407,494 377.246,025	62.545

** Lungimile segmentelor sunt determinate în planul de proiecție Stereo 70 și sunt rotunjite la 1 milimetru.

*** Distanța dintre puncte este formată din segmente cumulate ce sunt mai mici decât valoarea 1 milimetru.

**DATE DESPRE IMOBILUL NR. 7258**

Oficiul de Cadastru și Publicitate Imobiliară PRAHOVA
Biroul de Cadastru și Publicitate Imobiliară Ploiești

A. Partea I. Descrierea imobilului

TEREN Intravilan

Adresa: Loc. Gradistea, Jud. Prahova

Nr. Crt	Nr cadastral Nr. topografic	Suprafața* (mp)	Observații / Referințe
A1		2.136	Sector cadastral:12 Teren neimprejmit;

B. Partea II. Proprietari și acte

Inscrieri privitoare la dreptul de proprietate și alte drepturi reale		Referințe
/		
Act Administrativ nr. 22919, din 22/08/1994 emis de CJSDPAT PRAHOVA;		
B1	Intabulare, drept de PROPRIETATE, dobandit prin Reconstituire, cota actuala 1/1, cota initiala 1/1 1) PARASCHIV MARIA 2) STEFAN RADU STEFANESCU 3) STEFAN VASILE	A1

C. Partea III. SARCINI .

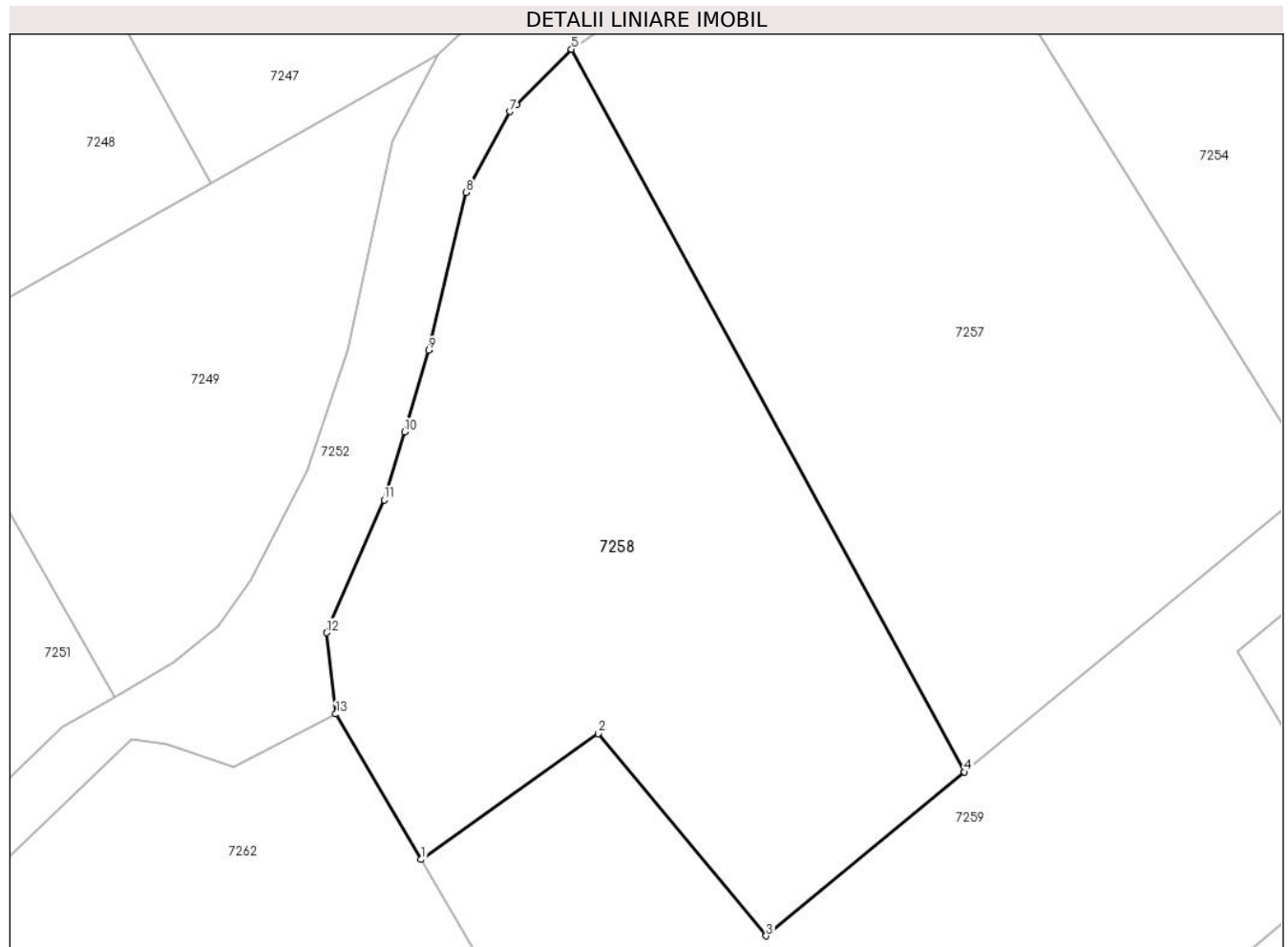
Inscrieri privind dezmembramintele dreptului de proprietate, drepturi reale de garanție și sarcini	Referințe
NU SUNT	

Anexa Nr. 1 La Partea I

Teren

Nr cadastral	Suprafața (mp)*	Observații / Referințe
	2.136	

* Suprafața este determinată în planul de proiecție Stereo 70.



Date referitoare la teren

Crt	Categorie folosință	Intra vilan	Suprafața (mp)	Tarla	Parcelă	Nr. topo	Observații / Referințe
1	arabil	DA	2.136	31	931	-	

Lungime Segmente

1) Valorile lungimilor segmentelor sunt obținute din proiecție în plan.

Punct început	X / Y	Punct sfârșit	X / Y	Lungime segment (** (m)
1	619.365,515 377.157,364	2	619.380,731 377.168,178	18.667
2	619.380,731 377.168,178	3	619.395,171 377.150,805	22.591
3	619.395,171 377.150,805	4	619.412,231 377.164,871	22.111
4	619.412,231 377.164,871	5	619.378,436 377.226,954	70.685
5	619.378,436 377.226,954	6	619.373,711 377.222,172	6.723

Punct început	X / Y	Punct sfârșit	X / Y	Lungime segment (** (m)
6	619.373,711 377.222,172	7	619.373,142 377.221,596	0.81
7	619.373,142 377.221,596	8	619.369,352 377.214,664	7.9
8	619.369,352 377.214,664	9	619.366,192 377.201,101	13.926
9	619.366,192 377.201,101	10	619.364,088 377.194,094	7.316
10	619.364,088 377.194,094	11	619.362,336 377.188,258	6.093
11	619.362,336 377.188,258	12	619.357,368 377.176,842	12.45
12	619.357,368 377.176,842	13	619.358,184 377.169,862	7.028
13	619.358,184 377.169,862	1	619.365,515 377.157,364	14.489

** Lungimile segmentelor sunt determinate în planul de proiecție Stereo 70 și sunt rotunjite la 1 milimetru.

*** Distanța dintre puncte este formată din segmente cumulate ce sunt mai mici decât valoarea 1 milimetru.

**DATE DESPRE IMOBILUL NR. 7259**

Oficiul de Cadastru și Publicitate Imobiliară PRAHOVA
Biroul de Cadastru și Publicitate Imobiliară Ploiești

A. Partea I. Descrierea imobilului

TEREN Intravilan

Adresa: Loc. Gradistea, Jud. Prahova

Nr. Crt	Nr cadastral Nr. topografic	Suprafața* (mp)	Observații / Referințe
A1		1.946	Sector cadastral:12 Teren neimprejmuit;

B. Partea II. Proprietari și acte

Inscrieri privitoare la dreptul de proprietate și alte drepturi reale		Referințe
/		
Act Administrativ nr. 34347, din 12/07/1995 emis de CJSDPAT PRAHOVA;		
B1	Intabulare, drept de PROPRIETATE, dobandit prin Reconstituire, cota actuala 1/1, cota initiala 1/1	A1
	1) DRAGOMIR IOANA 2) DUMITRU MARCEL 3) ILINA ISTINA 4) VASILE MARIA	

C. Partea III. SARCINI .

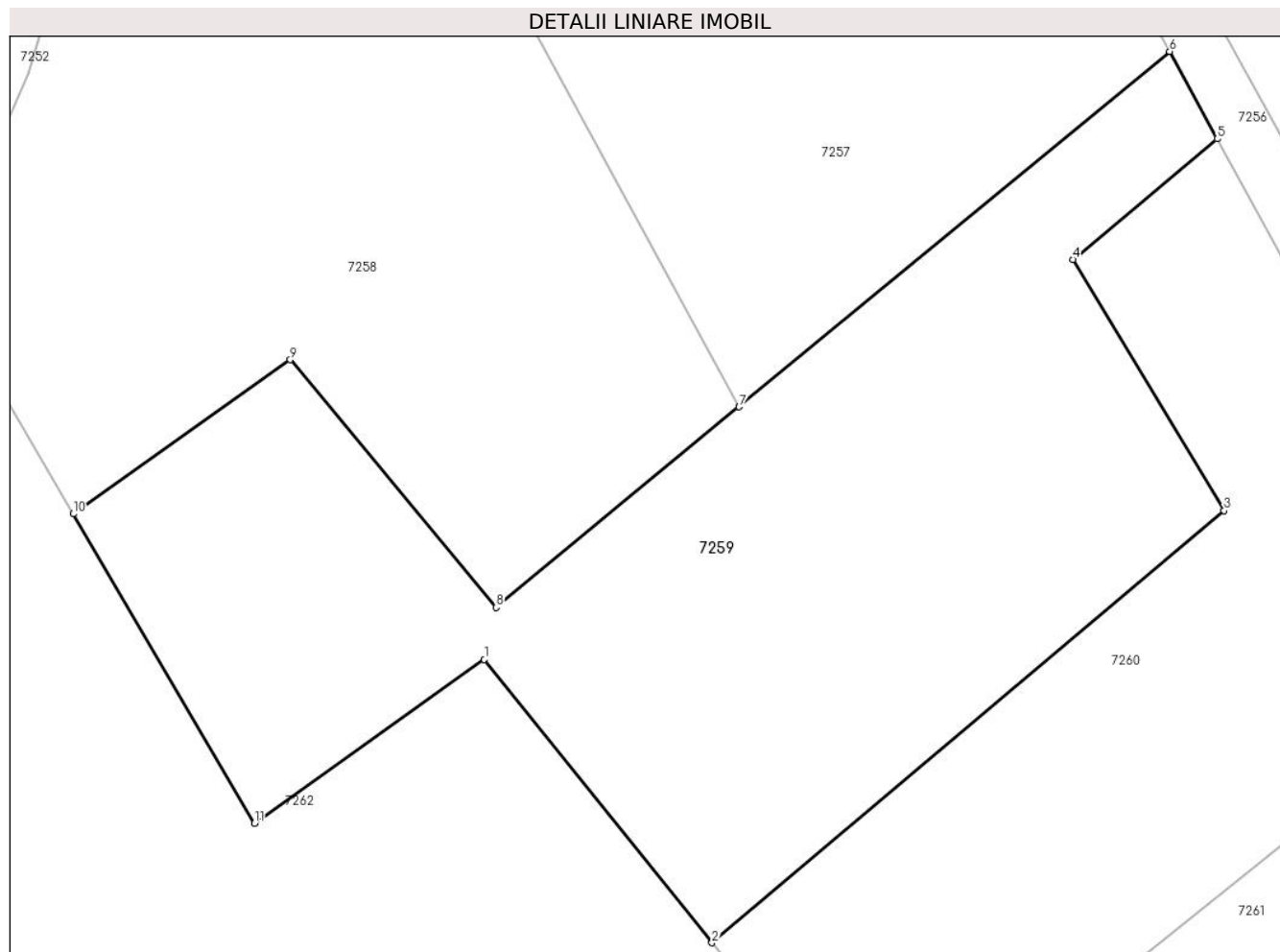
Inscrieri privind dezmembramintele dreptului de proprietate, drepturi reale de garanție și sarcini	Referințe
NU SUNT	

Anexa Nr. 1 La Partea I

Teren

Nr cadastral	Suprafața (mp)*	Observații / Referințe
	1.946	

* Suprafața este determinată în planul de proiecție Stereo 70.



Date referitoare la teren

Crt	Categorie folosință	Intravilan	Suprafața (mp)	Tarla	Parcelă	Nr. topo	Observații / Referințe
1	arabil	DA	1.946	31	933	-	

Lungime Segmente

1) Valorile lungimilor segmentelor sunt obținute din proiecție în plan.

Punct început	X / Y	Punct sfârșit	X / Y	Lungime segment (** (m)
1	619.394,354 377.147,156	2	619.410,325 377.127,314	25.471
2	619.410,325 377.127,314	3	619.446,249 377.157,601	46.988
3	619.446,249 377.157,601	4	619.435,642 377.175,203	20.551
4	619.435,642 377.175,203	5	619.445,773 377.183,646	13.188
5	619.445,773 377.183,646	6	619.442,436 377.189,776	6.979

Punct început	X / Y	Punct sfârșit	X / Y	Lungime segment (** (m)
6	619.442,436 377.189,776	7	619.412,231 377.164,871	39.148
7	619.412,231 377.164,871	8	619.395,171 377.150,805	22.111
8	619.395,171 377.150,805	9	619.380,731 377.168,178	22.591
9	619.380,731 377.168,178	10	619.365,515 377.157,364	18.667
10	619.365,515 377.157,364	11	619.378,227 377.135,694	25.123
11	619.378,227 377.135,694	1	619.394,354 377.147,156	19.785

** Lungimile segmentelor sunt determinate în planul de proiecție Stereo 70 și sunt rotunjite la 1 milimetru.

*** Distanța dintre puncte este formată din segmente cumulate ce sunt mai mici decât valoarea 1 milimetru.

**DATE DESPRE IMOBILUL NR. 7260**

Oficiul de Cadastru și Publicitate Imobiliară PRAHOVA
Biroul de Cadastru și Publicitate Imobiliară Ploiești

A. Partea I. Descrierea imobilului

TEREN Intravilan

Adresa: Loc. Gradistea, Jud. Prahova

Nr. Crt	Nr cadastral Nr. topografic	Suprafața* (mp)	Observații / Referințe
A1		1.381	Sector cadastral:12 Teren neimprejmuit;

B. Partea II. Proprietari și acte

Inscrieri privitoare la dreptul de proprietate și alte drepturi reale		Referințe
/		
Act Administrativ nr. 46532, din 14/08/1995 emis de CJSDPAT PRAHOVA;		
B1	Intabulare, drept de PROPRIETATE, dobandit prin Reconstituire, cota actuala 1/1, cota initiala 1/1 1) TOMA AURICA	A1

C. Partea III. SARCINI .

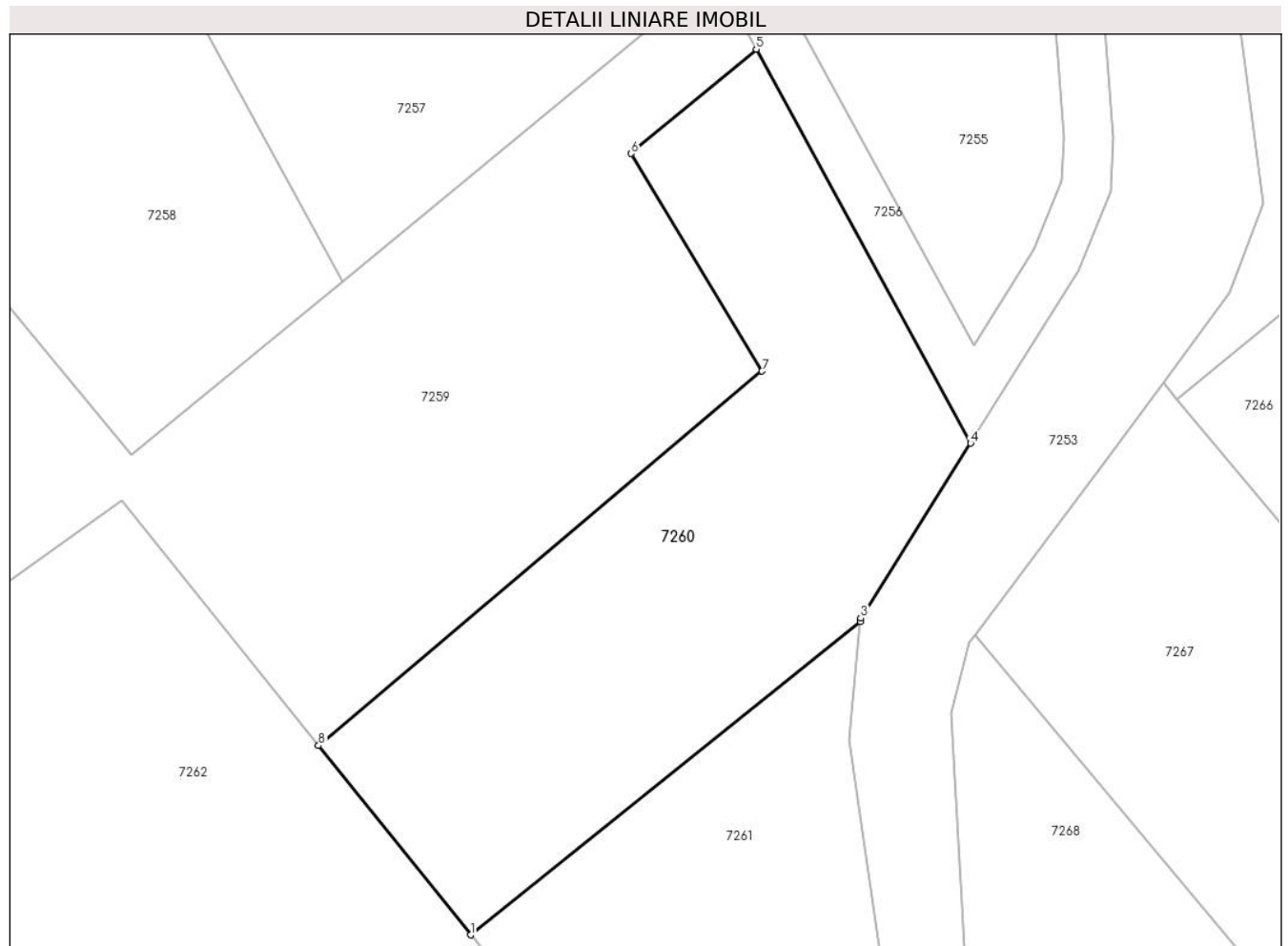
Inscrieri privind dezmembramintele dreptului de proprietate, drepturi reale de garanție și sarcini	Referințe
NU SUNT	

Anexa Nr. 1 La Partea I

Teren

Nr cadastral	Suprafața (mp)*	Observații / Referințe
	1.381	

* Suprafața este determinată în planul de proiecție Stereo 70.



Date referitoare la teren

Crt	Categorie folosință	Intra vilan	Suprafața (mp)	Tarla	Parcelă	Nr. topo	Observații / Referințe
1	arabil	DA	1.381	31	934	-	

Lungime Segmente

1) Valorile lungimilor segmentelor sunt obținute din proiecție în plan.

Punct început	X / Y	Punct sfârșit	X / Y	Lungime segment (** (m)
1	619.422,644 377.112,009	2	619.454,216 377.137,353	40.486
2	619.454,216 377.137,353	3	619.454,243 377.137,631	0.279
3	619.454,243 377.137,631	4	619.463,126 377.151,768	16.696
4	619.463,126 377.151,768	5	619.445,773 377.183,646	36.295
5	619.445,773 377.183,646	6	619.435,642 377.175,203	13.188

Punct început	X / Y	Punct sfârșit	X / Y	Lungime segment (** (m)
6	619.435,642 377.175,203	7	619.446,249 377.157,601	20.551
7	619.446,249 377.157,601	8	619.410,325 377.127,314	46.988
8	619.410,325 377.127,314	1	619.422,644 377.112,009	19.647

** Lungimile segmentelor sunt determinate în planul de proiecție Stereo 70 și sunt rotunjite la 1 milimetru.

*** Distanța dintre puncte este formată din segmente cumulate ce sunt mai mici decât valoarea 1 milimetru.

**DATE DESPRE IMOBILUL NR. 7261**

Oficiul de Cadastru și Publicitate Imobiliară PRAHOVA
Biroul de Cadastru și Publicitate Imobiliară Ploiești

A. Partea I. Descrierea imobilului

TEREN Intravilan

Adresa: Loc. Gradistea, Jud. Prahova

Nr. Crt	Nr cadastral Nr. topografic	Suprafața* (mp)	Observații / Referințe
A1		Din acte: 1.506 Masurata: 901	Sector cadastral:12 Teren neimprejmit;

B. Partea II. Proprietari și acte

Inscrieri privitoare la dreptul de proprietate și alte drepturi reale		Referințe
/		
Hotarare Judecatoreasca nr. 2200, din 21/12/2009 emis de JUDECATORIA MIZIL;		
B1	Intabulare, drept de PROPRIETATE, dobandit prin Hotarare Judecatoreasca, cota actuala 1/1, cota initiala 1/1 1) MINEA VICTOR	A1

C. Partea III. SARCINI .

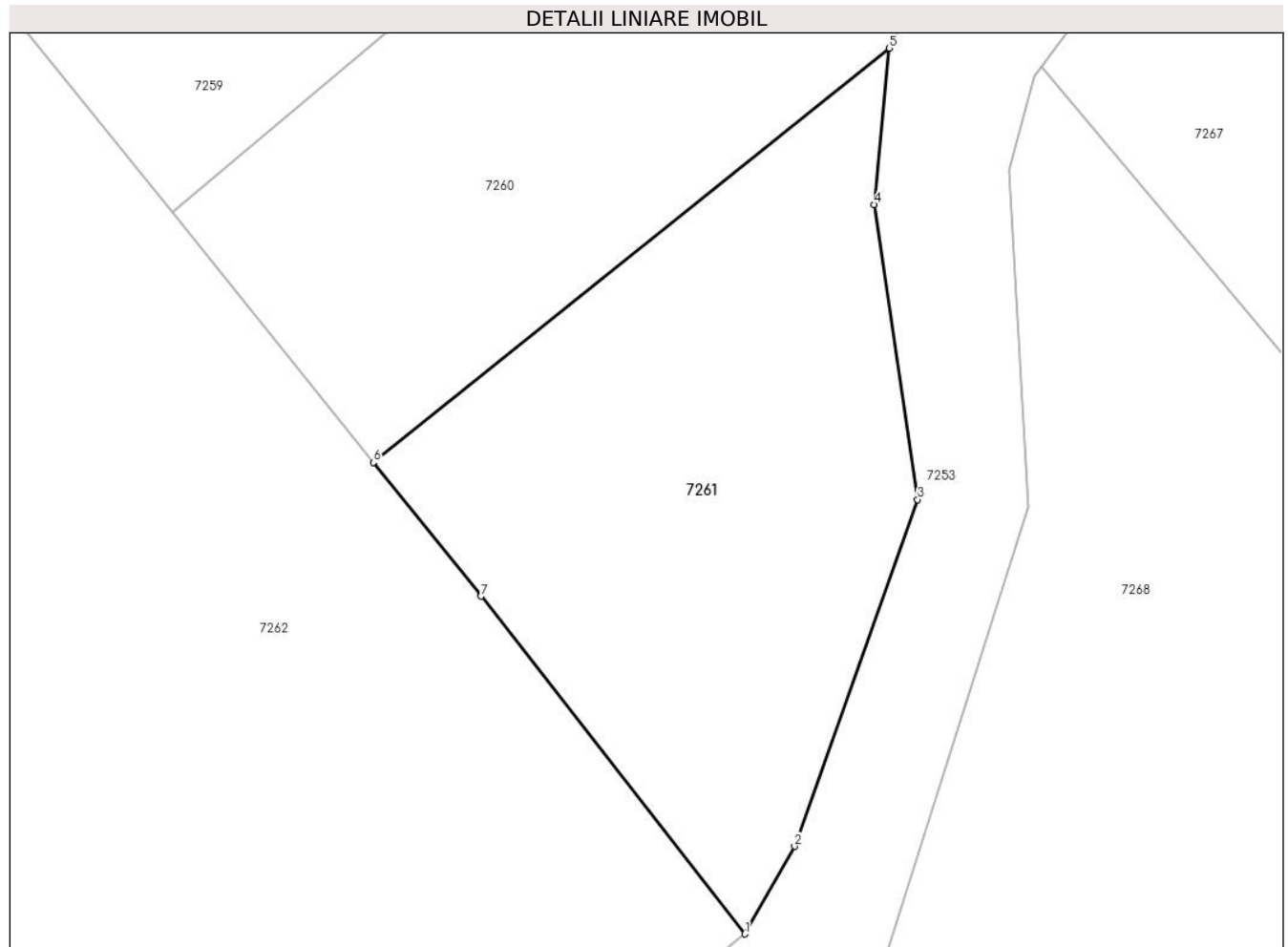
Inscrieri privind dezmembramintele dreptului de proprietate, drepturi reale de garanție și sarcini	Referințe
NU SUNT	

Anexa Nr. 1 La Partea I

Teren

Nr cadastral	Suprafața (mp)*	Observații / Referințe
	Din acte: 1.506 Masurata: 901	

* Suprafața este determinată în planul de proiecție Stereo 70.



Date referitoare la teren

Crt	Categorie folosință	Intra vilan	Suprafața (mp)	Tarla	Parcelă	Nr. topo	Observații / Referințe
1	arabil	DA	901	31	938	-	IN TP GRESIT P 93, CORECT P 938

Lungime Segmente

1) Valorile lungimilor segmentelor sunt obținute din proiecție în plan.

Punct început	X / Y	Punct sfârșit	X / Y	Lungime segment (** (m)
1	619.445,364 377.083,159	2	619.448,409 377.088,522	6.167
2	619.448,409 377.088,522	3	619.455,933 377.109,74	22.513
3	619.455,933 377.109,74	4	619.453,278 377.127,801	18.255
4	619.453,278 377.127,801	5	619.454,216 377.137,353	9.598
5	619.454,216 377.137,353	6	619.422,644 377.112,009	40.486

Punct început	X / Y	Punct sfârșit	X / Y	Lungime segment (** (m)
6	619.422,644 377.112,009	7	619.429,235 377.103,82	10.512
7	619.429,235 377.103,82	1	619.445,364 377.083,159	26.211

** Lungimile segmentelor sunt determinate în planul de proiecție Stereo 70 și sunt rotunjite la 1 milimetru.

*** Distanța dintre puncte este formată din segmente cumulate ce sunt mai mici decât valoarea 1 milimetru.

**DATE DESPRE IMOBILUL NR. 7262**

Oficiul de Cadastru și Publicitate Imobiliară PRAHOVA
Biroul de Cadastru și Publicitate Imobiliară Ploiești

A. Partea I. Descrierea imobilului

TEREN Intravilan

Adresa: Loc. Gradistea, Nr. 134, Jud. Prahova, CIMITIR

Nr. Crt	Nr cadastral Nr. topografic	Suprafața* (mp)	Observații / Referințe
A1	20319	Din acte: 8.735 Masurata: 9.206	Sector cadastral:12 Teren neimprejmut;

B. Partea II. Proprietari și acte

Inscrieri privitoare la dreptul de proprietate și alte drepturi reale	Referințe
18705 / 20/03/2013	
Hotarare Judecatoreasca nr. 598, din 23/05/2012 emis de Judecatoria Mizil (act administrativ nr. 1278/19.04.2013 emis de Primaria Comunei Boldesti Gradistea;);	
B1	A1
Intabulare, drept de PROPRIETATE, dobandit prin Uzucapiune, cota actuala 1/1, cota initiala 1/1 1) PAROHIA GRADISTEA, CIF:11962558	

C. Partea III. SARCINI .

Inscrieri privind dezmembramintele dreptului de proprietate, drepturi reale de garanție și sarcini	Referințe
NU SUNT	

Anexa Nr. 1 La Partea I

Teren

Nr cadastral	Suprafața (mp)*	Observații / Referințe
20319	Din acte: 8.735 Masurata: 9.206	

* Suprafața este determinată în planul de proiecție Stereo 70.



Date referitoare la teren

Crt	Categorie folosință	Intra vilan	Suprafața (mp)	Tarla	Parcelă	Nr. topo	Observații / Referințe
1	curți constructii	DA	9.206	31	935, 936, 937	-	

Lungime Segmente

1) Valorile lungimilor segmentelor sunt obținute din proiecție în plan.

Punct început	X / Y	Punct sfârșit	X / Y	Lungime segment (** (m)
1	619.394,354 377.147,156	2	619.378,227 377.135,694	19.785
3	619.365,515 377.157,364	4	619.358,184 377.169,862	14.489
5	619.349,439 377.165,284	6	619.343,61 377.167,267	6.157
7	619.340,638 377.167,718	8	619.307,477 377.135,984	45.899
9	619.304,785 377.128,864	10	619.309,919 377.114,572	15.186

Punct început	X / Y	Punct sfârșit	X / Y	Lungime segment (** (m)
2	619.378,227 377.135,694	3	619.365,515 377.157,364	25.123
4	619.358,184 377.169,862	5	619.349,439 377.165,284	9.871
6	619.343,61 377.167,267	7	619.340,638 377.167,718	3.006
8	619.307,477 377.135,984	9	619.304,785 377.128,864	7.612
10	619.309,919 377.114,572	11	619.315,351 377.103,594	12.248

Punct început	X / Y	Punct sfârșit	X / Y	Lungime segment (** (m)
11	619.315,351 377.103,594	12	619.318,36 377.099,505	5.077
13	619.326,869 377.090,761	14	619.336,235 377.082,081	12.77
15	619.342,844 377.077,958	16	619.349,672 377.074,844	7.505
17	619.361,29 377.070,983	18	619.366,227 377.070,229	4.994
19	619.374,012 377.070,137	20	619.376,882 377.069,091	3.055
21	619.378,62 377.067,754	22	619.379,633 377.066,269	1.798
23	619.381,347 377.061,64	24	619.388,797 377.048,566	15.048
25	619.389,116 377.048,346	26	619.393,118 377.045,581	4.864
27	619.418,267 377.061,329	28	619.445,364 377.083,159	34.796
29	619.429,235 377.103,82	30	619.422,644 377.112,009	10.512
31	619.410,325 377.127,314	1	619.394,354 377.147,156	25.471

Punct început	X / Y	Punct sfârșit	X / Y	Lungime segment (** (m)
12	619.318,36 377.099,505	13	619.326,869 377.090,761	12.201
14	619.336,235 377.082,081	15	619.342,844 377.077,958	7.79
16	619.349,672 377.074,844	17	619.361,29 377.070,983	12.243
18	619.366,227 377.070,229	19	619.374,012 377.070,137	7.786
20	619.376,882 377.069,091	21	619.378,62 377.067,754	2.193
22	619.379,633 377.066,269	23	619.381,347 377.061,64	4.936
24	619.388,797 377.048,566	25	619.389,116 377.048,346	0.388
26	619.393,118 377.045,581	27	619.418,267 377.061,329	29.673
28	619.445,364 377.083,159	29	619.429,235 377.103,82	26.211
30	619.422,644 377.112,009	31	619.410,325 377.127,314	19.647

** Lungimile segmentelor sunt determinate în planul de proiecție Stereo 70 și sunt rotunjite la 1 milimetru.

*** Distanța dintre puncte este formată din segmente cumulate ce sunt mai mici decât valoarea 1 milimetru.

**DATE DESPRE IMOBILUL NR. 7263**

Oficiul de Cadastru și Publicitate Imobiliară PRAHOVA
Biroul de Cadastru și Publicitate Imobiliară Ploiești

A. Partea I. Descrierea imobilului

TEREN Intravilan

Adresa: Loc. Gradistea, Jud. Prahova

Nr. Crt	Nr cadastral Nr. topografic	Suprafața* (mp)	Observații / Referințe
A1		Din acte: 1.385 Masurata: 1.491	Sector cadastral:12 Teren neimprejmut;

B. Partea II. Proprietari și acte

Inscrieri privitoare la dreptul de proprietate și alte drepturi reale		Referințe
/		
Act Administrativ nr. 42654, din 28/06/1995 emis de CJSDPAT PRAHOVA;		
B1	Intabulare, drept de PROPRIETATE, dobandit prin Reconstituire, cota actuala 1/1, cota initiala 1/1 1) ENACHE GHEORGHE	A1

C. Partea III. SARCINI .

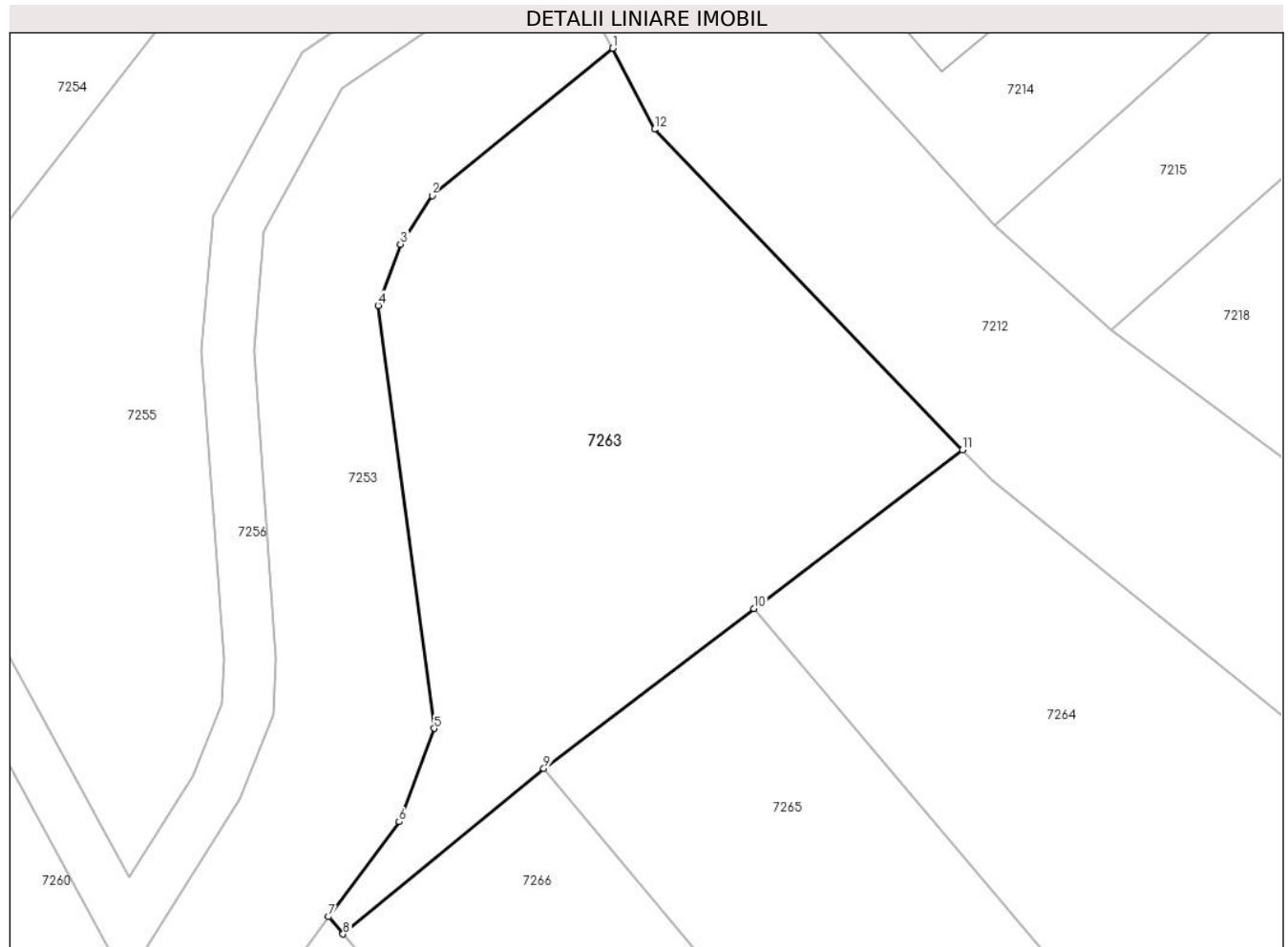
Inscrieri privind dezmembramintele dreptului de proprietate, drepturi reale de garanție și sarcini	Referințe
NU SUNT	

Anexa Nr. 1 La Partea I

Teren

Nr cadastral	Suprafața (mp)*	Observații / Referințe
	Din acte: 1.385 Masurata: 1.491	

* Suprafața este determinată în planul de proiecție Stereo 70.



Date referitoare la teren

Crt	Categorie folosință	Intra vilan	Suprafața (mp)	Tarla	Parcelă	Nr. topo	Observații / Referințe
1	arabil	DA	1.491	31	941	-	

Lungime Segmente

1) Valorile lungimilor segmentelor sunt obținute din proiecție în plan.

Punct început	X / Y	Punct sfârșit	X / Y	Lungime segment (** (m)
1	619.500,584 377.223,484	2	619.486,698 377.212,152	17.923
2	619.486,698 377.212,152	3	619.484,267 377.208,411	4.461
3	619.484,267 377.208,411	4	619.482,535 377.203,688	5.031
4	619.482,535 377.203,688	5	619.486,853 377.171,132	32.841
5	619.486,853 377.171,132	6	619.484,15 377.163,965	7.66

Punct început	X / Y	Punct sfârșit	X / Y	Lungime segment (** (m)
6	619.484,15 377.163,965	7	619.478,733 377.156,645	9.106
7	619.478,733 377.156,645	8	619.479,846 377.155,317	1.733
8	619.479,846 377.155,317	9	619.495,283 377.168,045	20.008
9	619.495,283 377.168,045	10	619.511,45 377.180,365	20.326
10	619.511,45 377.180,365	11	619.527,487 377.192,586	20.163
11	619.527,487 377.192,586	12	619.503,808 377.217,254	34.194
12	619.503,808 377.217,254	1	619.500,584 377.223,484	7.015

** Lungimile segmentelor sunt determinate în planul de proiecție Stereo 70 și sunt rotunjite la 1 milimetru.

*** Distanța dintre puncte este formată din segmente cumulate ce sunt mai mici decât valoarea 1 milimetru.

**DATE DESPRE IMOBILUL NR. 7264**

Oficiul de Cadastru și Publicitate Imobiliară PRAHOVA
Biroul de Cadastru și Publicitate Imobiliară Ploiești

A. Partea I. Descrierea imobilului

TEREN Intravilan

Adresa: Loc. Gradistea, Jud. Prahova

Nr. Crt	Nr cadastral Nr. topografic	Suprafața* (mp)	Observații / Referințe
A1		1.190	Sector cadastral:12 Teren neimprejmuit;

B. Partea II. Proprietari și acte

Inscrieri privitoare la dreptul de proprietate și alte drepturi reale		Referințe
/		
Act Administrativ nr. 40030, din 07/06/1995 emis de CJSDPAT PRAHOVA;		
B1	Intabulare, drept de PROPRIETATE, dobandit prin Reconstituire, cota actuala 1/1, cota initiala 1/1 1) PIRVU STAN	A1

C. Partea III. SARCINI .

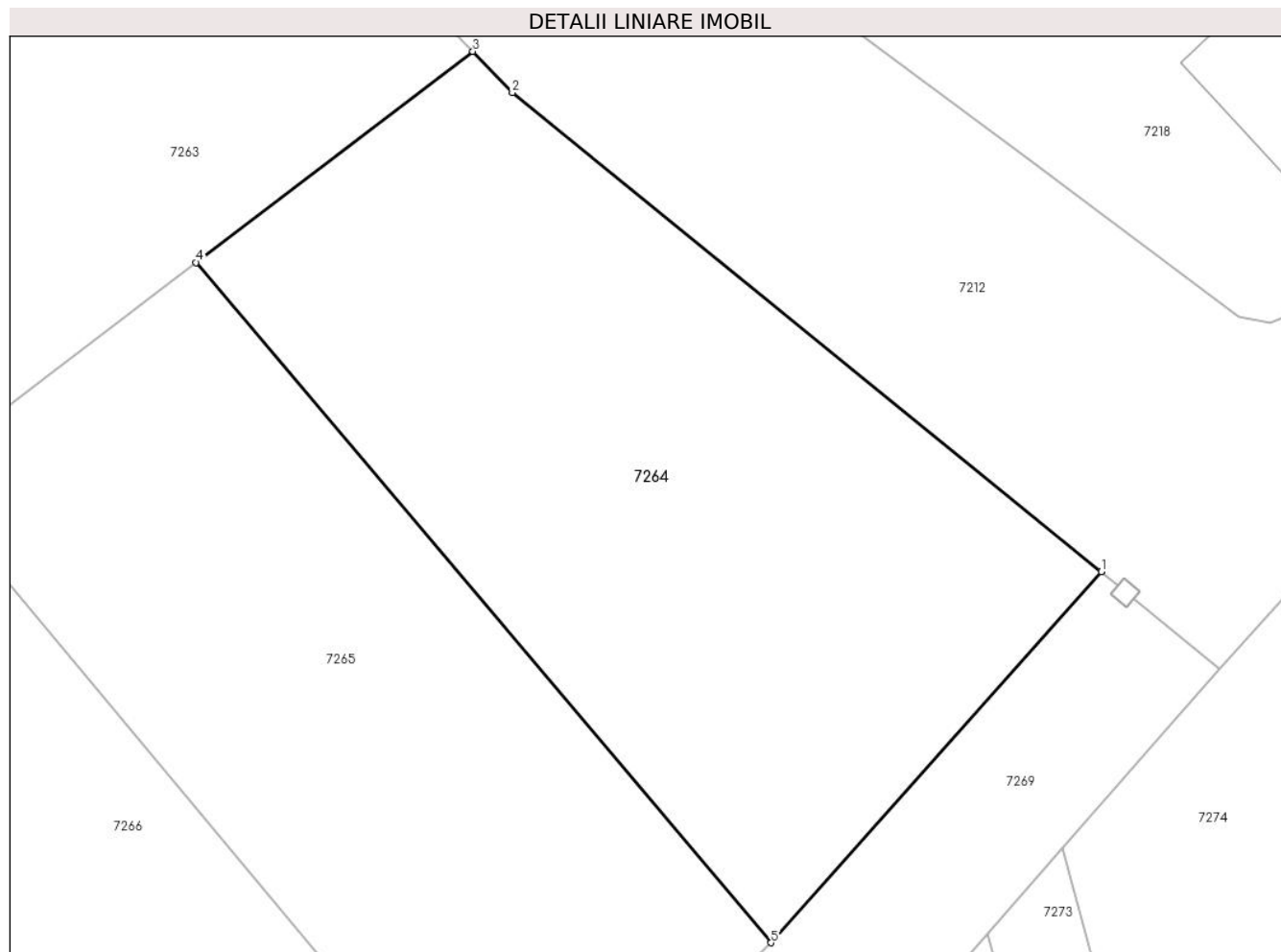
Inscrieri privind dezmembramintele dreptului de proprietate, drepturi reale de garanție și sarcini	Referințe
NU SUNT	

Anexa Nr. 1 La Partea I

Teren

Nr cadastral	Suprafața (mp)*	Observații / Referințe
	1.190	

* Suprafața este determinată în planul de proiecție Stereo 70.



Date referitoare la teren

Crt	Categorie folosință	Intravilan	Suprafața (mp)	Tarla	Parcelă	Nr. topo	Observații / Referințe
1	arabil	DA	1.190	31	942	-	

Lungime Segmente

1) Valorile lungimilor segmentelor sunt obținute din proiecție în plan.

Punct început	X / Y	Punct sfârșit	X / Y	Lungime segment (** (m)
1	619.563,909 377.162,449	2	619.529,778 377.190,2	43.989
2	619.529,778 377.190,2	3	619.527,487 377.192,586	3.308
3	619.527,487 377.192,586	4	619.511,45 377.180,365	20.163
4	619.511,45 377.180,365	5	619.544,768 377.140,973	51.593
5	619.544,768 377.140,973	1	619.563,909 377.162,449	28.768

** Lungimile segmentelor sunt determinate în planul de proiecție Stereo 70 și sunt rotunjite la 1 milimetru.

*** Distanța dintre puncte este formată din segmente cumulate ce sunt mai mici decât valoarea 1 milimetru.

**DATE DESPRE IMOBILUL NR. 7265**

Oficiul de Cadastru și Publicitate Imobiliară PRAHOVA
 Biroul de Cadastru și Publicitate Imobiliară Ploiești

A. Partea I. Descrierea imobilului

TEREN Intravilan

Adresa: Loc. Gradistea, Jud. Prahova

Nr. Crt	Nr cadastral Nr. topografic	Suprafața* (mp)	Observații / Referințe
A1		Din acte: 965 Masurata: 1.077	Sector cadastral:12 Teren neimprejmuit;

B. Partea II. Proprietari și acte

Inscrieri privitoare la dreptul de proprietate și alte drepturi reale		Referințe
/		
Act Administrativ nr. 46507, din 14/08/1995 emis de CJSDPAT PRAHOVA;		
B1	Intabulare, drept de PROPRIETATE, dobandit prin Reconstituire, cota actuala 1/1, cota initiala 1/1 1) TANASE TARSITA	A1

C. Partea III. SARCINI .

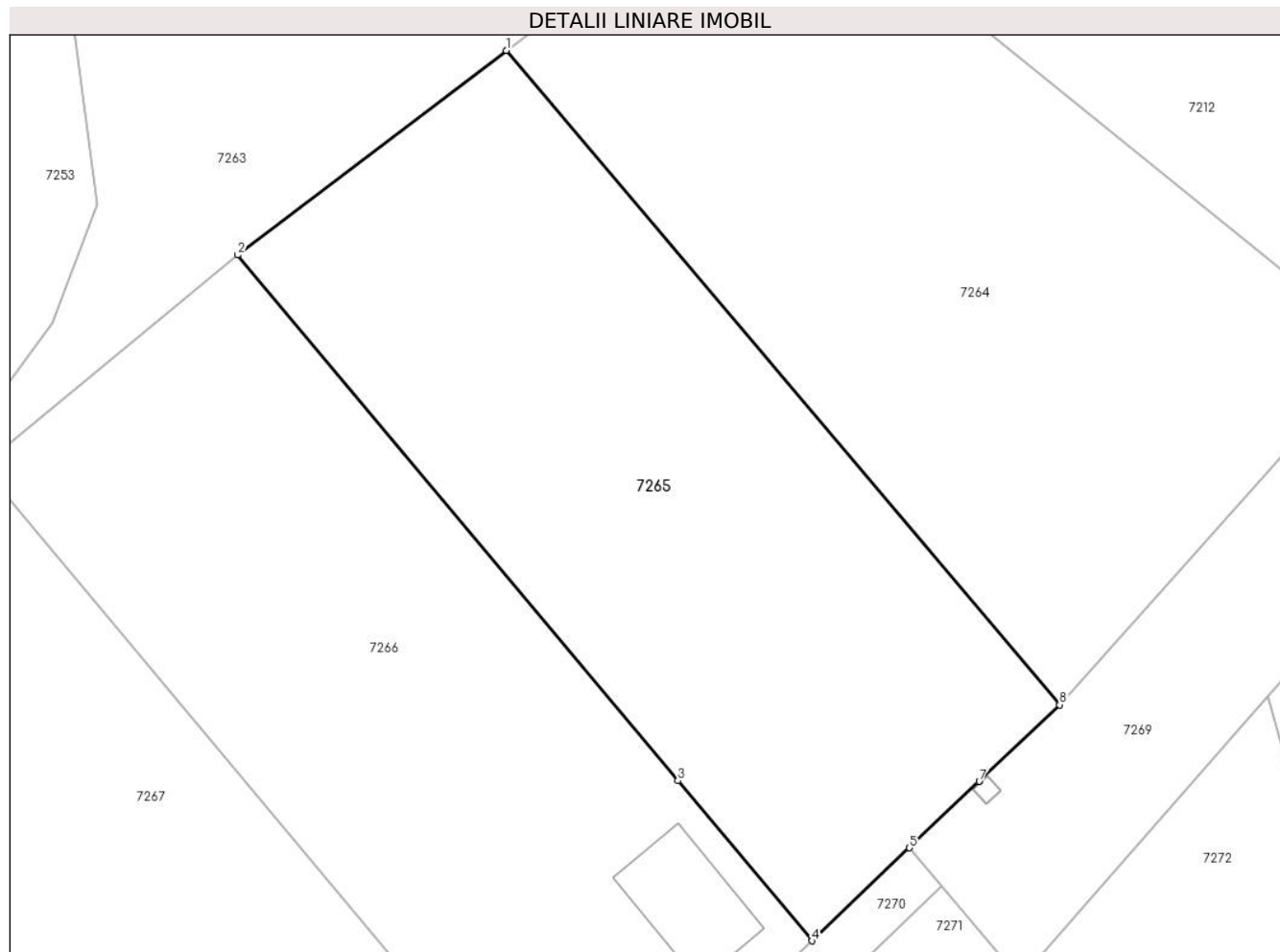
Inscrieri privind dezmembramintele dreptului de proprietate, drepturi reale de garanție și sarcini	Referințe
NU SUNT	

Anexa Nr. 1 La Partea I

Teren

Nr cadastral	Suprafața (mp)*	Observații / Referințe
	Din acte: 965 Masurata: 1.077	

* Suprafața este determinată în planul de proiecție Stereo 70.



Date referitoare la teren

Crt	Categorie folosință	Intra vilan	Suprafața (mp)	Tarla	Parcelă	Nr. topo	Observații / Referințe
1	arabil	DA	1.077	31	943	-	

Lungime Segmente

1) Valorile lungimilor segmentelor sunt obținute din proiecție în plan.

Punct început	X / Y	Punct sfârșit	X / Y	Lungime segment (** (m)
1	619.511,45 377.180,365	2	619.495,283 377.168,045	20.326
2	619.495,283 377.168,045	3	619.521,785 377.136,397	41.279
3	619.521,785 377.136,397	4	619.529,851 377.126,765	12.563
4	619.529,851 377.126,765	5	619.535,722 377.132,357	8.108
5	619.535,722 377.132,357	6	619.539,929 377.136,364	5.81

Punct început	X / Y	Punct sfârșit	X / Y	Lungime segment (** (m)
6	619.539,929 377.136,364	7	619.539,932 377.136,366	0.004
7	619.539,932 377.136,366	8	619.544,768 377.140,973	6.679
8	619.544,768 377.140,973	1	619.511,45 377.180,365	51.593

** Lungimile segmentelor sunt determinate în planul de proiecție Stereo 70 și sunt rotunjite la 1 milimetru.

*** Distanța dintre puncte este formată din segmente cumulate ce sunt mai mici decât valoarea 1 milimetru.

**DATE DESPRE IMOBILUL NR. 7266**

Oficiul de Cadastru și Publicitate Imobiliară PRAHOVA
Biroul de Cadastru și Publicitate Imobiliară Ploiești

A. Partea I. Descrierea imobilului

TEREN Intravilan

Adresa: Loc. Gradistea, Jud. Prahova

Nr. Crt	Nr cadastral Nr. topografic	Suprafața* (mp)	Observații / Referințe
A1		Din acte: 1.047 Masurata: 1.092	Sector cadastral:12 Teren neimpregmuit;

Construcții

Crt	Nr cadastral Nr. topografic	Adresa	Observații / Referințe
A1.1		Loc. Gradistea, Jud. Prahova	Nr. niveluri:1; S. construita la sol:42 mp; S. construita desfasurata:42 mp;

B. Partea II. Proprietari și acte

Inscrieri privitoare la dreptul de proprietate și alte drepturi reale		Referințe
/		
Act Administrativ nr. 46596, din 04/09/1995 emis de CJSDPAT PRAHOVA;		
B1	Intabulare, drept de PROPRIETATE, dobandit prin Reconstituire, cota actuala 1/1, cota initiala 1/1 1) GHEORGHE TANASE	A1
Act Administrativ nr. 879, din 20/03/2024 emis de COMUNA BOLDESTI-GRADISTEA;		
B2	Intabulare, drept de PROPRIETATE, dobandit prin Lege, cota actuala 1/1, cota initiala 1/1 1) GHEORGHE TANASE	A1.1

C. Partea III. SARCINI .

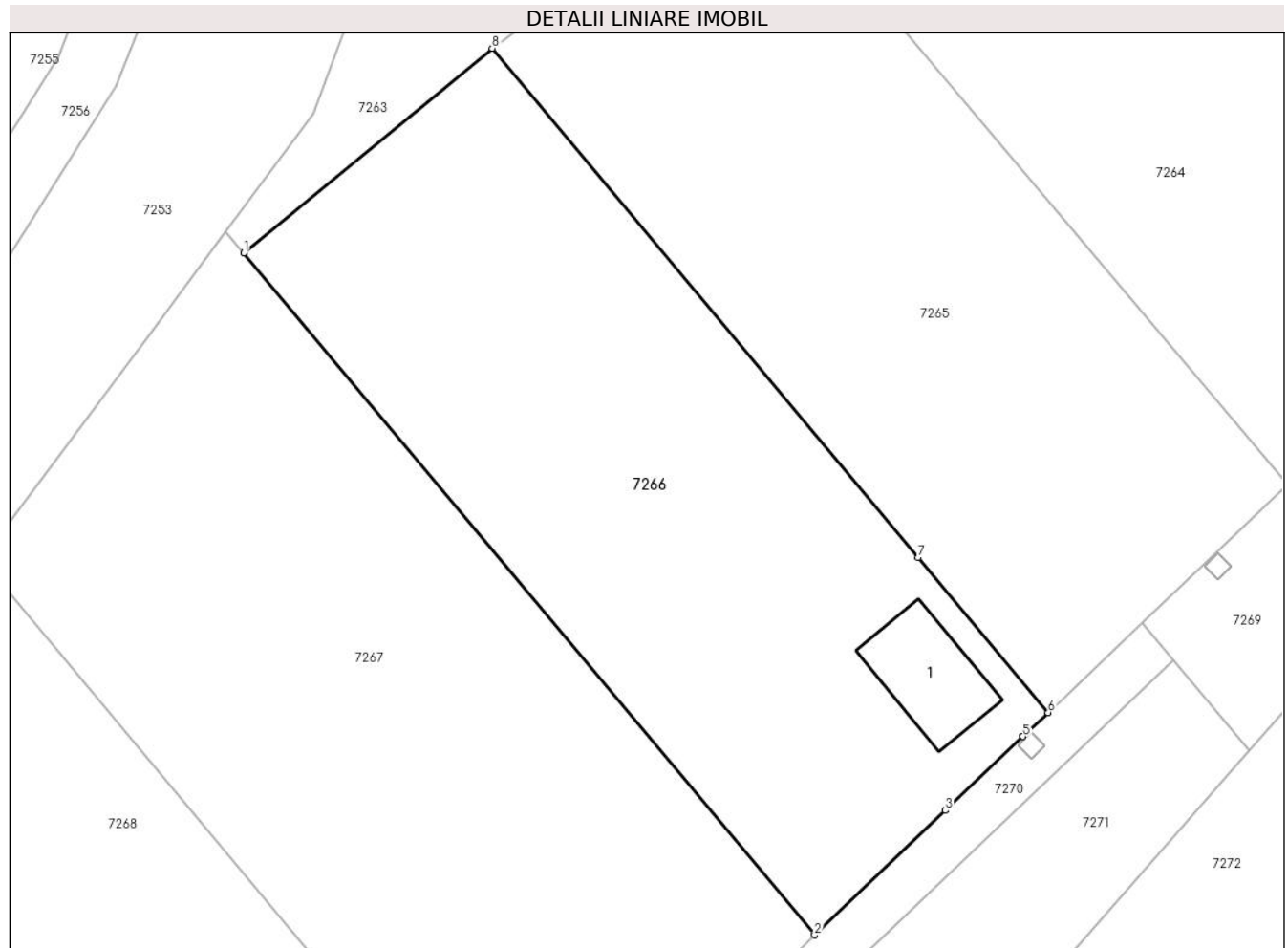
Inscrieri privind dezmembramintele dreptului de proprietate, drepturi reale de garanție și sarcini	Referințe
NU SUNT	

Anexa Nr. 1 La Partea I

Teren

Nr cadastral	Suprafața (mp)*	Observații / Referințe
	Din acte: 1.047 Masurata: 1.092	

* Suprafața este determinată în planul de proiecție Stereo 70.



Date referitoare la teren

Crt	Categorie folosință	Intra vilan	Suprafața (mp)	Tarla	Parcelă	Nr. topo	Observații / Referințe
1	curți constructii	DA	113	31	946	-	
2	arabil	DA	979	31	947, 948	-	

Date referitoare la construcții

Crt	Număr	Destinație construcție	Supraf. (mp)	Situație juridică	Observații / Referințe
A1.1		construcții de locuințe	42	Cu acte	Nr. niveluri:1; S. construita la sol:42 mp; S. construita desfasurata:42 mp;

Lungime Segmente

1) Valorile lungimilor segmentelor sunt obținute din proiecție în plan.

Punct început	X / Y	Punct sfârșit	X / Y	Lungime segment (** (m)
1	619.479,846 377.155,317	2	619.515,334 377.112,938	55.275
2	619.515,334 377.112,938	3	619.523,454 377.120,672	11.214

Punct început	X / Y	Punct sfârșit	X / Y	Lungime segment (** (m)
3	619.523,454 377.120,672	4	619.528,284 377.125,272	6.67
4	619.528,284 377.125,272	5	619.528,286 377.125,274	0.003
5	619.528,286 377.125,274	6	619.529,851 377.126,765	2.162
6	619.529,851 377.126,765	7	619.521,785 377.136,397	12.563
7	619.521,785 377.136,397	8	619.495,283 377.168,045	41.279
8	619.495,283 377.168,045	1	619.479,846 377.155,317	20.008

** Lungimile segmentelor sunt determinate în planul de proiecție Stereo 70 și sunt rotunjite la 1 milimetru.

*** Distanța dintre puncte este formată din segmente cumulate ce sunt mai mici decât valoarea 1 milimetru.

**DATE DESPRE IMOBILUL NR. 7267**

Oficiul de Cadastru și Publicitate Imobiliară PRAHOVA
Biroul de Cadastru și Publicitate Imobiliară Ploiești

A. Partea I. Descrierea imobilului

TEREN Intravilan

Adresa: Loc. Gradistea, Jud. Prahova

Nr. Crt	Nr cadastral Nr. topografic	Suprafața* (mp)	Observații / Referințe
A1		1.688	Sector cadastral:12 Teren neimprejmuit;

B. Partea II. Proprietari și acte

Inscrieri privitoare la dreptul de proprietate și alte drepturi reale	Referințe
/	
Act Administrativ nr. 34374, din 18/07/1995 emis de CJSDPAT PRAHOVA;	
B1	A1
Intabulare, drept de PROPRIETATE, dobandit prin Reconstituire, cota actuala 1/1, cota initiala 1/1	
1) BURTILA ZINA 2) MIHAI ANA 3) OLARESCU ELENA 4) OPREA CONSTANTIN DUMITRU 5) STOICA MARIA 6) VISOIU PETRICA	

C. Partea III. SARCINI .

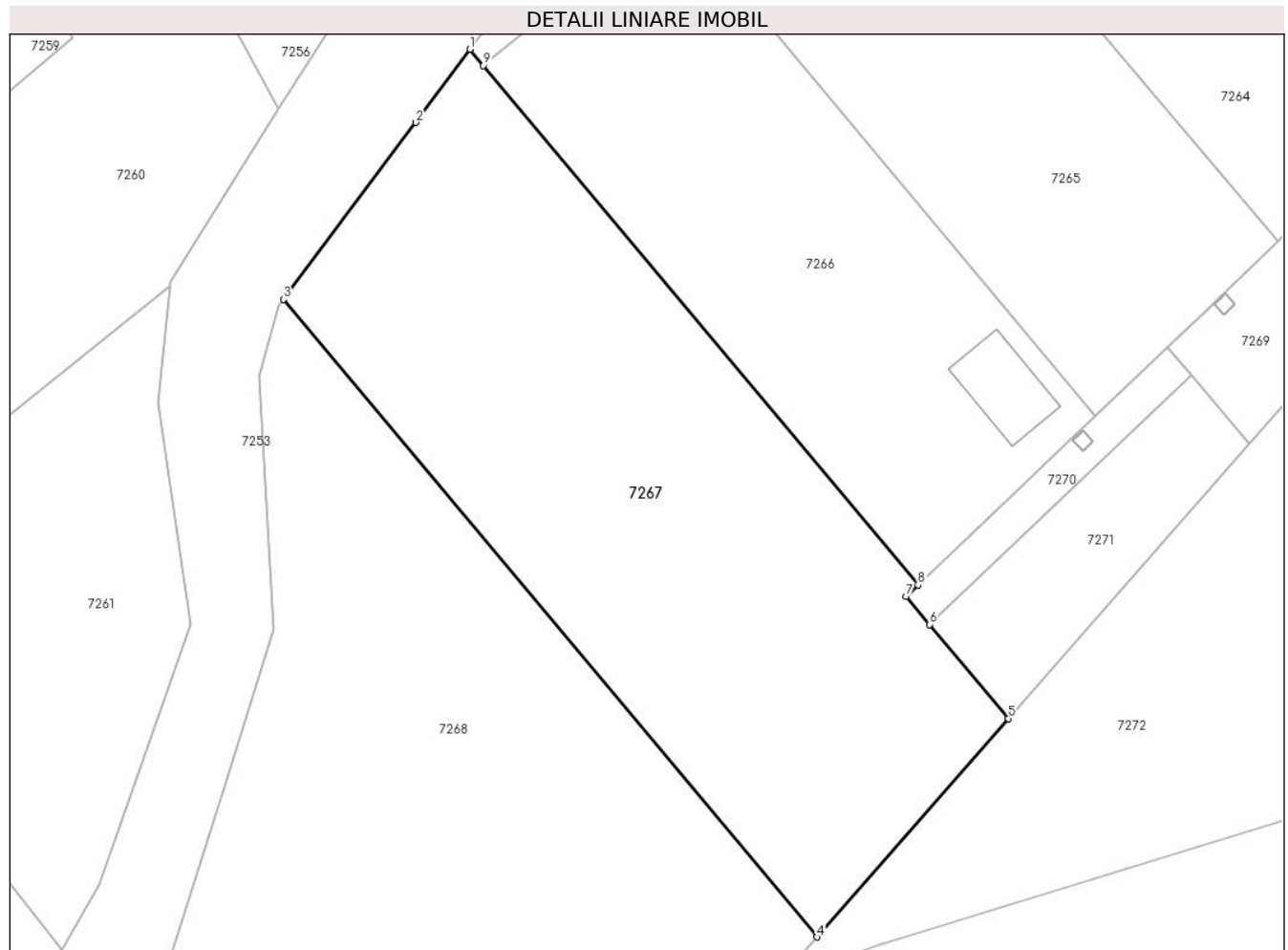
Inscrieri privind dezmembramintele dreptului de proprietate, drepturi reale de garanție și sarcini	Referințe
NU SUNT	

Anexa Nr. 1 La Partea I

Teren

Nr cadastral	Suprafața (mp)*	Observații / Referințe
	1.688	

* Suprafața este determinată în planul de proiecție Stereo 70.



Date referitoare la teren

Crt	Categorie folosință	Intravilan	Suprafața (mp)	Tarla	Parcelă	Nr. topo	Observații / Referințe
1	arabil	DA	1.688	31	949	-	

Lungime Segmente

1) Valorile lungimilor segmentelor sunt obținute din proiecție în plan.

Punct început	X / Y	Punct sfârșit	X / Y	Lungime segment (** (m)
1	619.478,733 377.156,645	2	619.474,312 377.150,671	7.432
2	619.474,312 377.150,671	3	619.463,514 377.136,247	18.018
3	619.463,514 377.136,247	4	619.507,084 377.084,218	67.863
4	619.507,084 377.084,218	5	619.522,717 377.102,043	23.709
5	619.522,717 377.102,043	6	619.516,296 377.109,711	10.001

Punct început	X / Y	Punct sfârșit	X / Y	Lungime segment (** (m)
6	619.516,296 377.109,711	7	619.514,366 377.112,016	3.006
7	619.514,366 377.112,016	8	619.515,334 377.112,938	1.337
8	619.515,334 377.112,938	9	619.479,846 377.155,317	55.275
9	619.479,846 377.155,317	1	619.478,733 377.156,645	1.733

** Lungimile segmentelor sunt determinate în planul de proiecție Stereo 70 și sunt rotunjite la 1 milimetru.

*** Distanța dintre puncte este formată din segmente cumulate ce sunt mai mici decât valoarea 1 milimetru.

**DATE DESPRE IMOBILUL NR. 7268**

Oficiul de Cadastru și Publicitate Imobiliară PRAHOVA
Biroul de Cadastru și Publicitate Imobiliară Ploiești

A. Partea I. Descrierea imobilului

TEREN Intravilan

Adresa: Loc. Gradistea, Jud. Prahova

Nr. Crt	Nr cadastral Nr. topografic	Suprafața* (mp)	Observații / Referințe
A1		2.221	Sector cadastral:12 Teren neimprejmuit;

B. Partea II. Proprietari și acte

Inscrieri privitoare la dreptul de proprietate și alte drepturi reale		Referințe
/		
Act Administrativ nr. 42674, din 28/06/1995 emis de CJSDPAT PRAHOVA;		
B1	Intabulare, drept de PROPRIETATE, dobandit prin Reconstituire, cota actuala 1/1, cota initiala 1/1 1) IONITA VASILE 2) MINEA PETRICA	A1

C. Partea III. SARCINI .

Inscrieri privind dezmembramintele dreptului de proprietate, drepturi reale de garanție și sarcini	Referințe
NU SUNT	

Anexa Nr. 1 La Partea I

Teren

Nr cadastral	Suprafața (mp)*	Observații / Referințe
	2.221	

* Suprafața este determinată în planul de proiecție Stereo 70.



Date referitoare la teren

Crt	Categorie folosință	Intravilan	Suprafața (mp)	Tarla	Parcelă	Nr. topo	Observații / Referințe
1	arabil	DA	1.415	31	950	-	
2	pasune	DA	806	31	951	-	

Lungime Segmente

1) Valorile lungimilor segmentelor sunt obținute din proiecție în plan.

Punct început	X / Y	Punct sfârșit	X / Y	Lungime segment (** (m))
1	619.408,126 377.047,072	2	619.443,274 377.059,147	37.164
2	619.443,274 377.059,147	3	619.462,254 377.067,011	20.545
3	619.462,254 377.067,011	4	619.480,894 377.073,191	19.638
4	619.480,894 377.073,191	5	619.504,187 377.080,914	24.54

Punct început	X / Y	Punct sfârșit	X / Y	Lungime segment (** (m)
5	619.504,187 377.080,914	6	619.507,084 377.084,218	4.394
6	619.507,084 377.084,218	7	619.463,514 377.136,247	67.863
7	619.463,514 377.136,247	8	619.463,048 377.135,625	0.777
8	619.463,048 377.135,625	9	619.461,523 377.129,928	5.898
9	619.461,523 377.129,928	10	619.462,716 377.109,306	20.656
10	619.462,716 377.109,306	11	619.458,827 377.097,019	12.888
11	619.458,827 377.097,019	12	619.454,132 377.082,189	15.555
12	619.454,132 377.082,189	13	619.451,481 377.076,015	6.719
13	619.451,481 377.076,015	1	619.408,126 377.047,072	52.128

** Lungimile segmentelor sunt determinate în planul de proiecție Stereo 70 și sunt rotunjite la 1 milimetru.

*** Distanța dintre puncte este formată din segmente cumulate ce sunt mai mici decât valoarea 1 milimetru.

**DATE DESPRE IMOBILUL NR. 7269**

Oficiul de Cadastru și Publicitate Imobiliară PRAHOVA
Biroul de Cadastru și Publicitate Imobiliară Ploiești

A. Partea I. Descrierea imobilului

TEREN Intravilan

Adresa: Loc. Gradistea, Jud. Prahova

Nr. Crt	Nr cadastral Nr. topografic	Suprafața* (mp)	Observații / Referințe
A1		Din acte: 730 Masurata: 386	Sector cadastral:12 Teren neimprejmuit;

B. Partea II. Proprietari și acte

Inscrieri privitoare la dreptul de proprietate și alte drepturi reale		Referințe
/		
Act Normativ nr. 251, din 21/04/2010 emis de GUVERNUL ROMANIEI;		
B1	Intabulare, drept de PROPRIETATE, dobandit prin Lege, cota actuala 1/1, cota initiala 1/1 1) COMUNA BOLDESTI GRADISTEA, CIF:2843760, DOMENIUL PUBLIC	A1

C. Partea III. SARCINI .

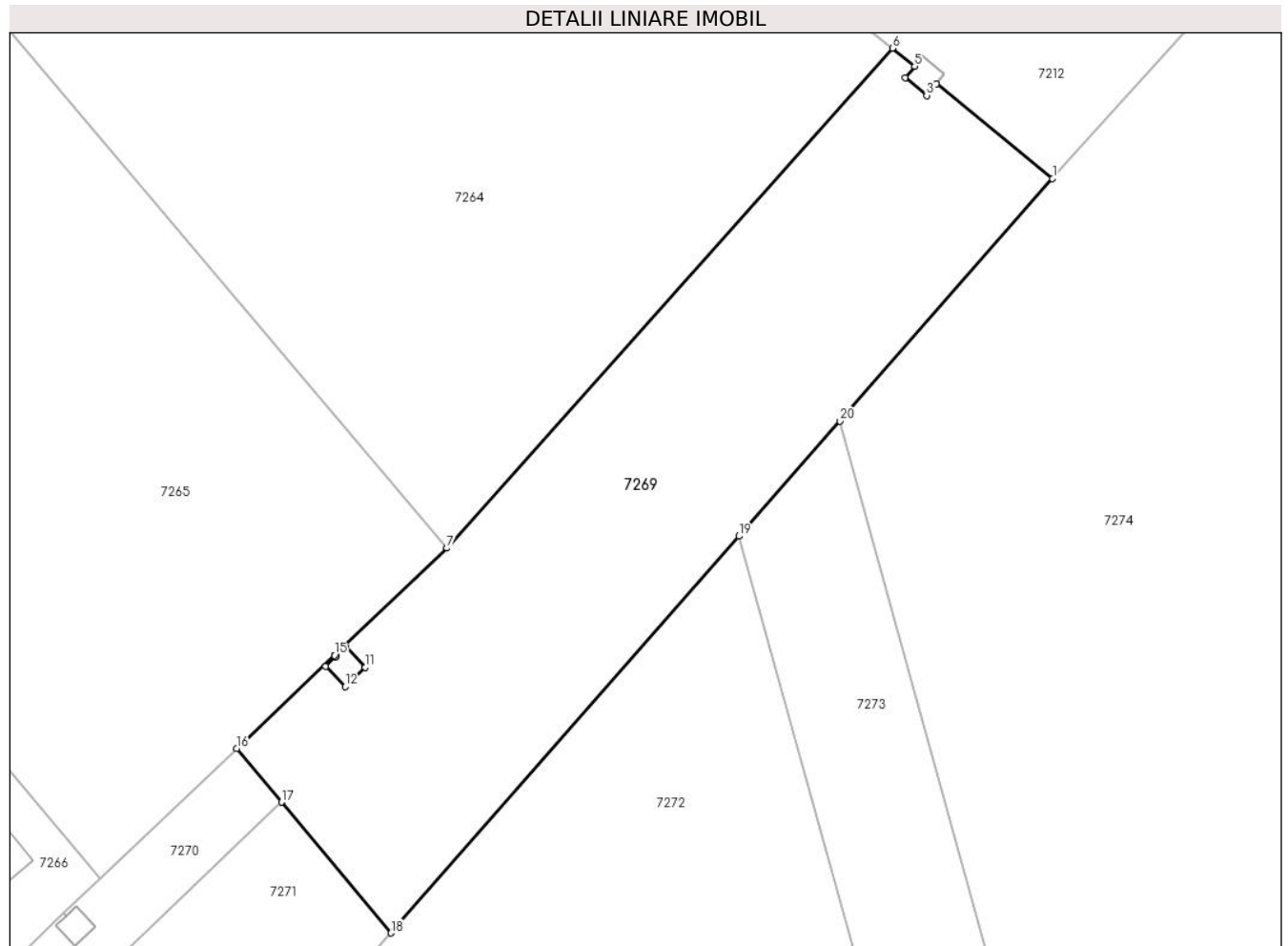
Inscrieri privind dezmembramintele dreptului de proprietate, drepturi reale de garanție și sarcini	Referințe
NU SUNT	

Anexa Nr. 1 La Partea I

Teren

Nr cadastral	Suprafața (mp)*	Observații / Referințe
	Din acte: 730 Masurata: 386	

* Suprafața este determinată în planul de proiecție Stereo 70.



Date referitoare la teren

Crt	Categorie folosință	Intra vilan	Suprafața (mp)	Tarla	Parcelă	Nr. topo	Observații / Referințe
1	drum	DA	386	31	DE 944	-	

Lungime Segmente

1) Valorile lungimilor segmentelor sunt obținute din proiecție în plan.

Punct început	X / Y	Punct sfârșit	X / Y	Lungime segment (** (m)
1	619.570,789 377.156,855	2	619.565,793 377.160,917	6.439
2	619.565,793 377.160,917	3	619.565,384 377.160,414	0.648
3	619.565,384 377.160,414	4	619.564,453 377.161,171	1.2
4	619.564,453 377.161,171	5	619.564,862 377.161,674	0.648
5	619.564,862 377.161,674	6	619.563,909 377.162,449	1.228

Punct început	X / Y	Punct sfârșit	X / Y	Lungime segment (** (m)
6	619.563,909 377.162,449	7	619.544,768 377.140,973	28.768
7	619.544,768 377.140,973	8	619.539,932 377.136,366	6.679
8	619.539,932 377.136,366	9	619.539,995 377.136,299	0.092
9	619.539,995 377.136,299	10	619.540,429 377.136,712	0.599
10	619.540,429 377.136,712	11	619.541,256 377.135,843	1.2
11	619.541,256 377.135,843	12	619.540,387 377.135,016	1.2
12	619.540,387 377.135,016	13	619.539,56 377.135,885	1.2
13	619.539,56 377.135,885	14	619.539,993 377.136,297	0.598
14	619.539,993 377.136,297	15	619.539,929 377.136,364	0.093
15	619.539,929 377.136,364	16	619.535,722 377.132,357	5.81
16	619.535,722 377.132,357	17	619.537,652 377.130,052	3.006
17	619.537,652 377.130,052	18	619.542,355 377.124,435	7.326
18	619.542,355 377.124,435	19	619.557,311 377.141,487	22.682
19	619.557,311 377.141,487	20	619.561,647 377.146,432	6.577
20	619.561,647 377.146,432	1	619.570,789 377.156,855	13.864

** Lungimile segmentelor sunt determinate în planul de proiecție Stereo 70 și sunt rotunjite la 1 milimetru.

*** Distanța dintre puncte este formată din segmente cumulate ce sunt mai mici decât valoarea 1 milimetru.

**DATE DESPRE IMOBILUL NR. 7270**

Oficiul de Cadastru și Publicitate Imobiliară PRAHOVA
Biroul de Cadastru și Publicitate Imobiliară Ploiești

A. Partea I. Descrierea imobilului

TEREN Intravilan

Adresa: Loc. Gradistea, Jud. Prahova

Nr. Crt	Nr cadastral Nr. topografic	Suprafața* (mp)	Observații / Referințe
A1		Din acte: 129 Masurata: 87	Sector cadastral:12 Teren neimprejmuit;

B. Partea II. Proprietari și acte

Inscrieri privitoare la dreptul de proprietate și alte drepturi reale		Referințe
/		
Act Normativ nr. 251, din 21/04/2010 emis de GUVERNUL ROMANIEI;		
B1	Intabulare, drept de PROPRIETATE, dobandit prin Lege, cota actuala 1/1, cota initiala 1/1 1) COMUNA BOLDESTI GRADISTEA, CIF:2843760, DOMENIUL PUBLIC	A1

C. Partea III. SARCINI .

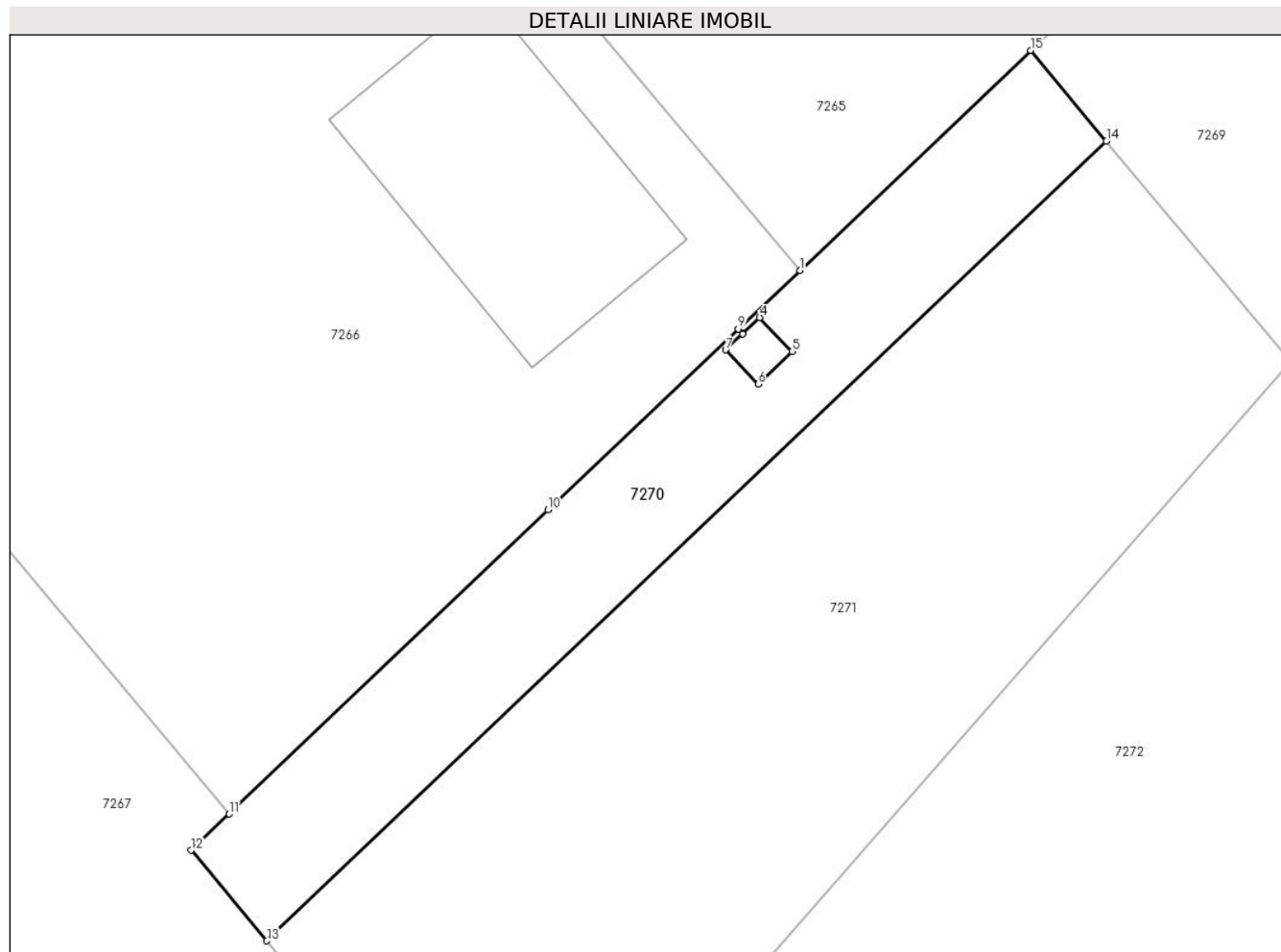
Inscrieri privind dezmembramintele dreptului de proprietate, drepturi reale de garanție și sarcini	Referințe
NU SUNT	

Anexa Nr. 1 La Partea I

Teren

Nr cadastral	Suprafața (mp)*	Observații / Referințe
	Din acte: 129 Masurata: 87	

* Suprafața este determinată în planul de proiecție Stereo 70.



Date referitoare la teren

Crt	Categorie folosință	Intra vilan	Suprafața (mp)	Tarla	Parcelă	Nr. topo	Observații / Referințe
1	drum	DA	87	31	DE 952	-	

Lungime Segmente

1) Valorile lungimilor segmentelor sunt obținute din proiecție în plan.

Punct început	X / Y	Punct sfârșit	X / Y	Lungime segment (** (m)
1	619.529,851 377.126,765	2	619.528,286 377.125,274	2.162
2	619.528,286 377.125,274	3	619.528,4 377.125,154	0.166
3	619.528,4 377.125,154	4	619.528,834 377.125,567	0.599
4	619.528,834 377.125,567	5	619.529,661 377.124,698	1.2
5	619.529,661 377.124,698	6	619.528,792 377.123,871	1.2

Punct început	X / Y	Punct sfârșit	X / Y	Lungime segment (** (m)
6	619.528,792 377.123,871	7	619.527,965 377.124,74	1.2
7	619.527,965 377.124,74	8	619.528,398 377.125,152	0.598
8	619.528,398 377.125,152	9	619.528,284 377.125,272	0.166
9	619.528,284 377.125,272	10	619.523,454 377.120,672	6.67
10	619.523,454 377.120,672	11	619.515,334 377.112,938	11.214
11	619.515,334 377.112,938	12	619.514,366 377.112,016	1.337
12	619.514,366 377.112,016	13	619.516,296 377.109,711	3.006
13	619.516,296 377.109,711	14	619.537,652 377.130,052	29.493
14	619.537,652 377.130,052	15	619.535,722 377.132,357	3.006
15	619.535,722 377.132,357	1	619.529,851 377.126,765	8.108

** Lungimile segmentelor sunt determinate în planul de proiecție Stereo 70 și sunt rotunjite la 1 milimetru.

*** Distanța dintre puncte este formată din segmente cumulate ce sunt mai mici decât valoarea 1 milimetru.

**DATE DESPRE IMOBILUL NR. 7271**

Oficiul de Cadastru și Publicitate Imobiliară PRAHOVA
Biroul de Cadastru și Publicitate Imobiliară Ploiești

A. Partea I. Descrierea imobilului

TEREN Intravilan

Adresa: Loc. Gradistea, Jud. Prahova

Nr. Crt	Nr cadastral Nr. topografic	Suprafața* (mp)	Observații / Referințe
A1		255	Sector cadastral:12 Teren neimprejmuit;

B. Partea II. Proprietari și acte

Inscrieri privitoare la dreptul de proprietate și alte drepturi reale		Referințe
/		
Act Administrativ nr. 46596, din 04/09/1995 emis de CJSDPAT PRAHOVA;		
B1	Intabulare, drept de PROPRIETATE, dobandit prin Reconstituire, cota actuala 1/1, cota initiala 1/1 1) GHEORGHE TANASE	A1

C. Partea III. SARCINI .

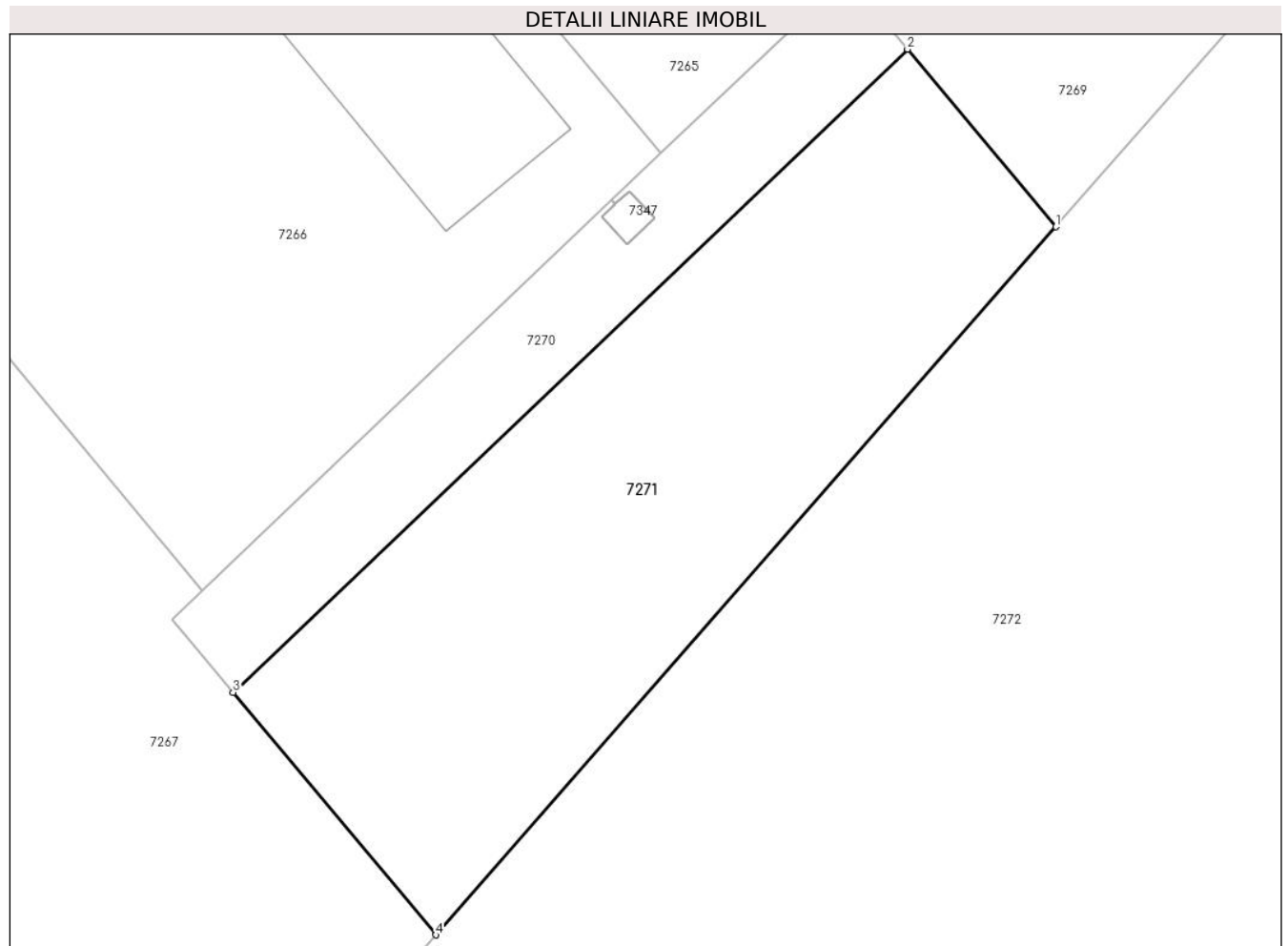
Inscrieri privind dezmembramintele dreptului de proprietate, drepturi reale de garanție și sarcini	Referințe
NU SUNT	

Anexa Nr. 1 La Partea I

Teren

Nr cadastral	Suprafața (mp)*	Observații / Referințe
	255	

* Suprafața este determinată în planul de proiecție Stereo 70.



Date referitoare la teren

Crt	Categorie folosință	Intravilan	Suprafața (mp)	Tarla	Parcelă	Nr. topo	Observații / Referințe
1	pasune	DA	255	31	945	-	

Lungime Segmente

1) Valorile lungimilor segmentelor sunt obținute din proiecție în plan.

Punct început	X / Y	Punct sfârșit	X / Y	Lungime segment (** (m)
1	619.542,355 377.124,435	2	619.537,652 377.130,052	7.326
2	619.537,652 377.130,052	3	619.516,296 377.109,711	29.493
3	619.516,296 377.109,711	4	619.522,717 377.102,043	10.001
4	619.522,717 377.102,043	1	619.542,355 377.124,435	29.783

** Lungimile segmentelor sunt determinate în planul de proiecție Stereo 70 și sunt rotunjite la 1 milimetru.

***** Distanţa dintre puncte este formată din segmente cumulate ce sunt mai mici decât valoarea 1 milimetru.**

**DATE DESPRE IMOBILUL NR. 7272**

Oficiul de Cadastru și Publicitate Imobiliară PRAHOVA
Biroul de Cadastru și Publicitate Imobiliară Ploiești

A. Partea I. Descrierea imobilului

TEREN Intravilan

Adresa: Loc. Gradistea, Jud. Prahova

Nr. Crt	Nr cadastral Nr. topografic	Suprafața* (mp)	Observații / Referințe
A1		1.412	Sector cadastral:12 Teren neimprejmit;

B. Partea II. Proprietari și acte

Inscrieri privitoare la dreptul de proprietate și alte drepturi reale	Referințe
/	
Act Administrativ nr. 34334, din 12/07/1995 emis de CJSDPAT PRAHOVA;	
B1	A1
Intabulare, drept de PROPRIETATE, dobandit prin Reconstituire, cota actuala 1/1, cota initiala 1/1	
1) CATALIN CONSTANTIN	
2) CATALIN MARIN	
3) CATALIN PETRE	

C. Partea III. SARCINI .

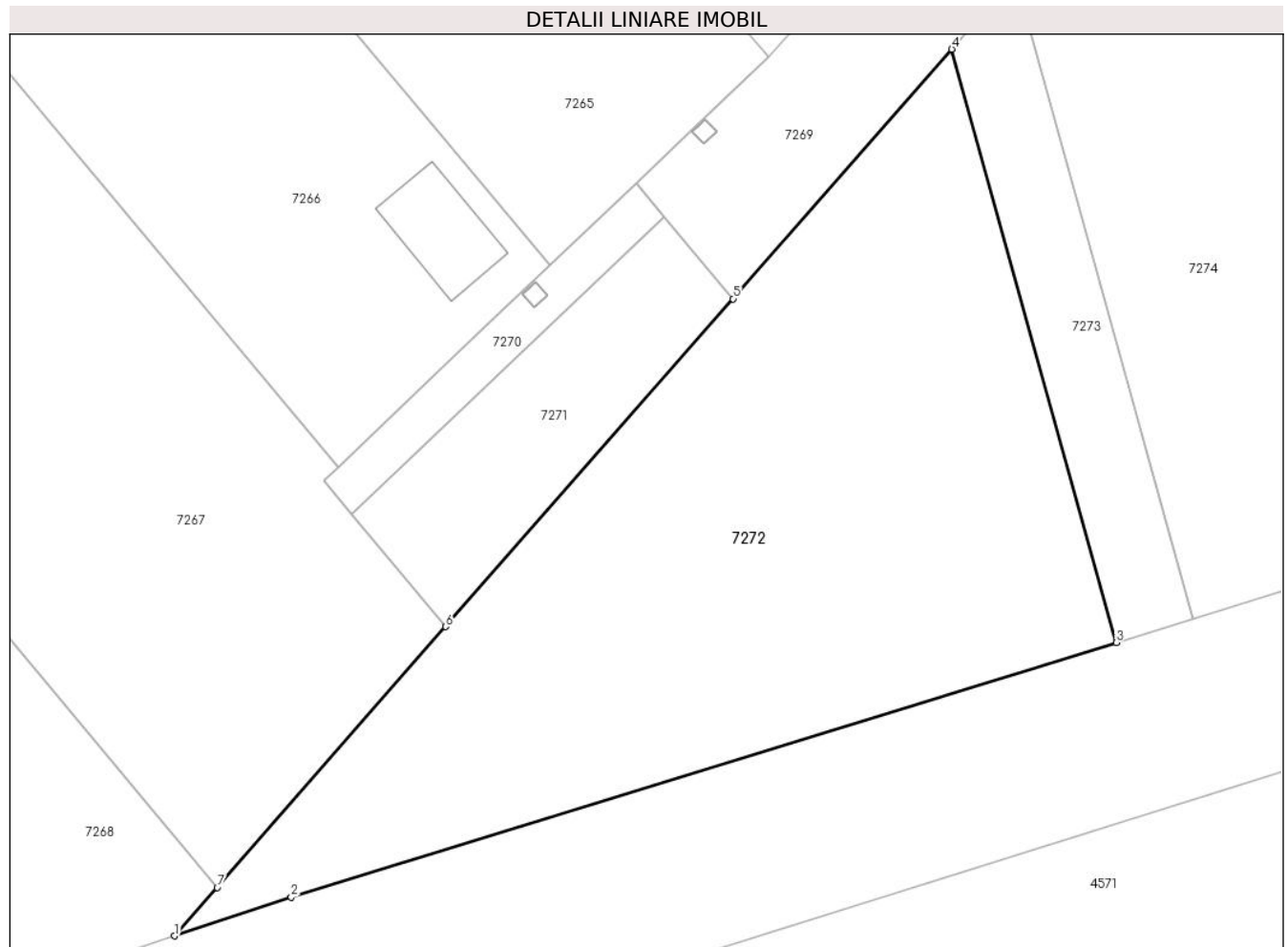
Inscrieri privind dezmembramintele dreptului de proprietate, drepturi reale de garanție și sarcini	Referințe
NU SUNT	

Anexa Nr. 1 La Partea I

Teren

Nr cadastral	Suprafața (mp)*	Observații / Referințe
	1.412	

* Suprafața este determinată în planul de proiecție Stereo 70.



Date referitoare la teren

Crt	Categorie folosință	Intravilan	Suprafața (mp)	Tarla	Parcelă	Nr. topo	Observații / Referințe
1	pasune	DA	1.412	31	953	-	

Lungime Segmente

1) Valorile lungimilor segmentelor sunt obținute din proiecție în plan.

Punct început	X / Y	Punct sfârșit	X / Y	Lungime segment (** (m)
1	619.504,187 377.080,914	2	619.512,152 377.083,555	8.391
2	619.512,152 377.083,555	3	619.568,55 377.100,948	59.019
3	619.568,55 377.100,948	4	619.557,311 377.141,487	42.068
4	619.557,311 377.141,487	5	619.542,355 377.124,435	22.682
5	619.542,355 377.124,435	6	619.522,717 377.102,043	29.783

Punct început	X / Y	Punct sfârșit	X / Y	Lungime segment (** (m)
6	619.522,717 377.102,043	7	619.507,084 377.084,218	23.709
7	619.507,084 377.084,218	1	619.504,187 377.080,914	4.394

** Lungimile segmentelor sunt determinate în planul de proiecție Stereo 70 și sunt rotunjite la 1 milimetru.

*** Distanța dintre puncte este formată din segmente cumulate ce sunt mai mici decât valoarea 1 milimetru.

**DATE DESPRE IMOBILUL NR. 7273**

Oficiul de Cadastru și Publicitate Imobiliară PRAHOVA
Biroul de Cadastru și Publicitate Imobiliară Ploiești

A. Partea I. Descrierea imobilului

TEREN Intravilan

Adresa: Loc. Gradistea, Jud. Prahova

Nr. Crt	Nr cadastral Nr. topografic	Suprafața* (mp)	Observații / Referințe
A1		Din acte: 198 Masurata: 241	Sector cadastral:12 Teren neimprejmuit;

B. Partea II. Proprietari și acte

Inscrieri privitoare la dreptul de proprietate și alte drepturi reale		Referințe
/		
Act Normativ nr. 251, din 21/04/2010 emis de GUVERNUL ROMANIEI;		
B1	Intabulare, drept de PROPRIETATE, dobandit prin Lege, cota actuala 1/1, cota initiala 1/1 1) COMUNA BOLDESTI GRADISTEA, CIF:2843760, DOMENIUL PUBLIC	A1

C. Partea III. SARCINI .

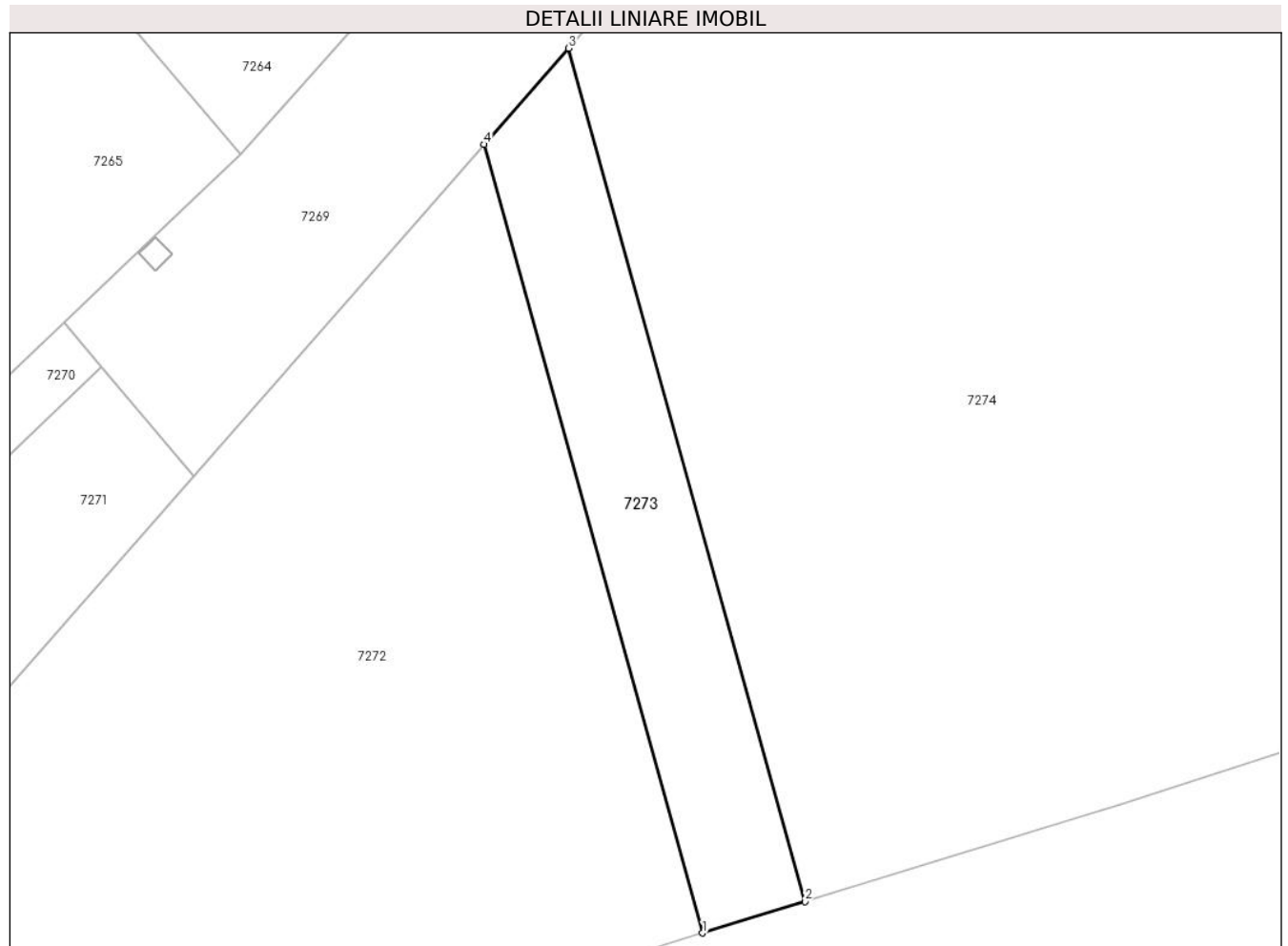
Inscrieri privind dezmembramintele dreptului de proprietate, drepturi reale de garanție și sarcini	Referințe
NU SUNT	

Anexa Nr. 1 La Partea I

Teren

Nr cadastral	Suprafața (mp)*	Observații / Referințe
	Din acte: 198 Masurata: 241	

* Suprafața este determinată în planul de proiecție Stereo 70.



Date referitoare la teren

Crt	Categorie folosință	Intra vilan	Suprafața (mp)	Tarla	Parcelă	Nr. topo	Observații / Referințe
1	drum	DA	241	31	DE 954	-	

Lungime Segmente

1) Valorile lungimilor segmentelor sunt obținute din proiecție în plan.

Punct început	X / Y	Punct sfârșit	X / Y	Lungime segment (** (m)
1	619.568,55 377.100,948	2	619.573,808 377.102,57	5.502
2	619.573,808 377.102,57	3	619.561,647 377.146,432	45.517
3	619.561,647 377.146,432	4	619.557,311 377.141,487	6.577
4	619.557,311 377.141,487	1	619.568,55 377.100,948	42.068

**** Lungimile segmentelor sunt determinate în planul de proiecție Stereo 70 și sunt rotunjite la 1 milimetru.**

***** Distanța dintre puncte este formată din segmente cumulate ce sunt mai mici decât valoarea 1 milimetru.**

**DATE DESPRE IMOBILUL NR. 7274**

Oficiul de Cadastru și Publicitate Imobiliară PRAHOVA
Biroul de Cadastru și Publicitate Imobiliară Ploiești

A. Partea I. Descrierea imobilului

TEREN Intravilan

Adresa: Loc. Gradistea, Jud. Prahova

Nr. Crt	Nr cadastral Nr. topografic	Suprafața* (mp)	Observații / Referințe
A1		2.471	Sector cadastral:12 Teren neimprejmuit;

B. Partea II. Proprietari și acte

Inscrieri privitoare la dreptul de proprietate și alte drepturi reale		Referințe
/		
Act Normativ nr. 7, din 13/03/1996 emis de PARLAMENTUL ROMANIEI;		
B1	Inscrierea provizorie, drept de PROPRIETATE, dobandit prin Lege, cota actuala 1/1, cota initiala 1/1	A1
1) COMUNA BOLDESTI GRADISTEA, CIF:2843760, PROPRIETAR NEIDENTIFICAT		

C. Partea III. SARCINI .

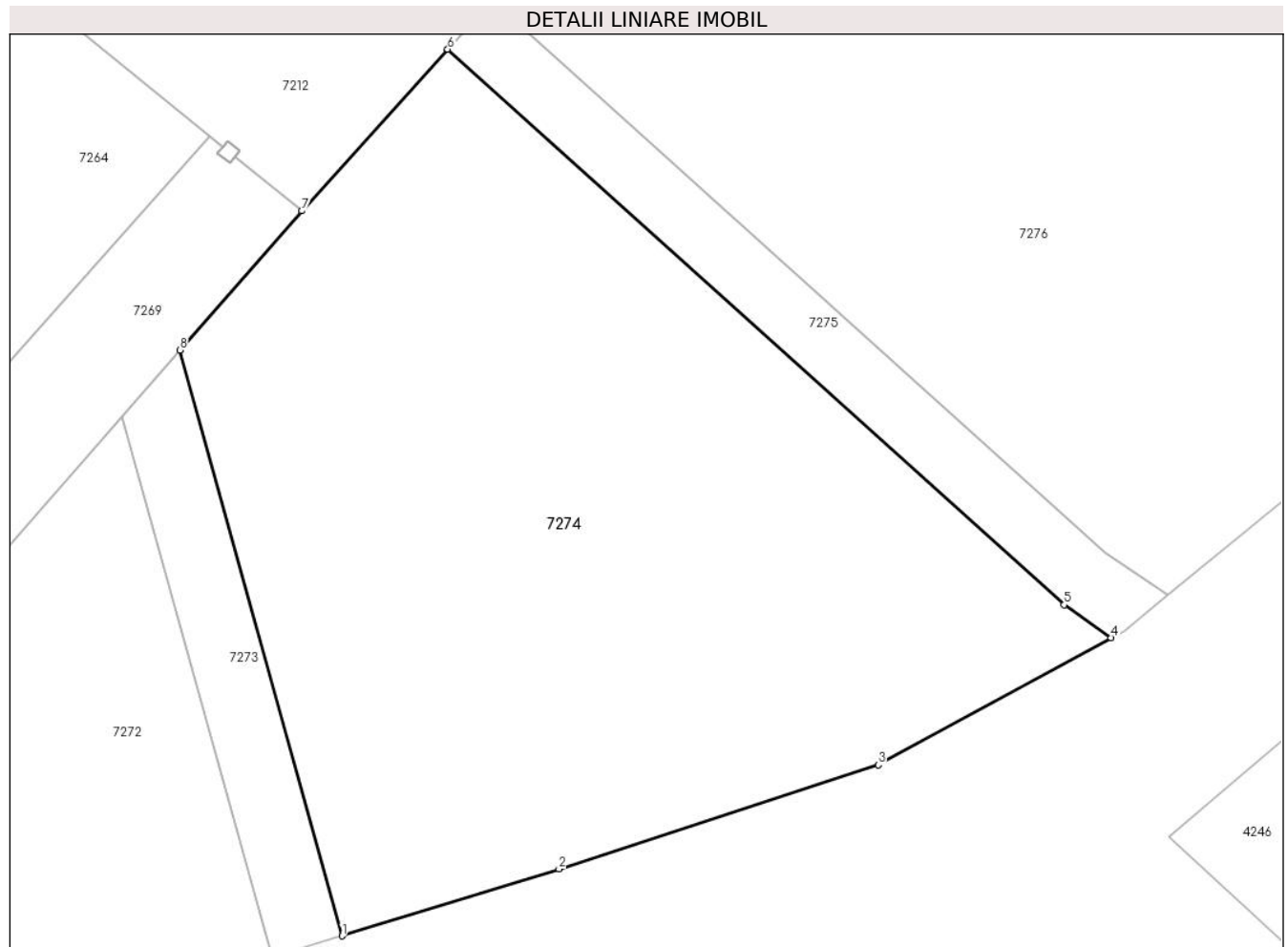
Inscrieri privind dezmembramintele dreptului de proprietate, drepturi reale de garanție și sarcini	Referințe
NU SUNT	

Anexa Nr. 1 La Partea I

Teren

Nr cadastral	Suprafața (mp)*	Observații / Referințe
	2.471	

* Suprafața este determinată în planul de proiecție Stereo 70.



Date referitoare la teren

Crt	Categorie folosință	Intramilan	Suprafața (mp)	Tarla	Parcelă	Nr. topo	Observații / Referințe
1	livada	DA	2.471	31	955	-	

Lungime Segmente

1) Valorile lungimilor segmentelor sunt obținute din proiecție în plan.

Punct început	X / Y	Punct sfârșit	X / Y	Lungime segment (** (m)
1	619.573,808 377.102,57	2	619.590,067 377.107,584	17.015
2	619.590,067 377.107,584	3	619.613,988 377.115,377	25.158
3	619.613,988 377.115,377	4	619.631,454 377.124,905	19.896
4	619.631,454 377.124,905	5	619.627,931 377.127,364	4.296
5	619.627,931 377.127,364	6	619.581,729 377.168,96	62.168

Punct început	X / Y	Punct sfârșit	X / Y	Lungime segment (** (m)
6	619.581,729 377.168,96	7	619.570,789 377.156,855	16.316
7	619.570,789 377.156,855	8	619.561,647 377.146,432	13.864
8	619.561,647 377.146,432	1	619.573,808 377.102,57	45.517

** Lungimile segmentelor sunt determinate în planul de proiecție Stereo 70 și sunt rotunjite la 1 milimetru.

*** Distanța dintre puncte este formată din segmente cumulate ce sunt mai mici decât valoarea 1 milimetru.

**DATE DESPRE IMOBILUL NR. 7275**

Oficiul de Cadastru și Publicitate Imobiliară PRAHOVA
 Biroul de Cadastru și Publicitate Imobiliară Ploiești

A. Partea I. Descrierea imobilului

TEREN Intravilan

Adresa: Loc. Gradistea, Jud. Prahova

Nr. Crt	Nr cadastral Nr. topografic	Suprafața* (mp)	Observații / Referințe
A1		Din acte: 350 Masurata: 335	Sector cadastral:12 Teren neimprejmuit;

B. Partea II. Proprietari și acte

Inscrieri privitoare la dreptul de proprietate și alte drepturi reale		Referințe
/		
Act Normativ nr. 251, din 21/04/2010 emis de GUVERNUL ROMANIEI;		
B1	Intabulare, drept de PROPRIETATE, dobandit prin Lege, cota actuala 1/1, cota initiala 1/1 1) COMUNA BOLDESTI GRADISTEA, CIF:2843760, DOMENIUL PUBLIC	A1

C. Partea III. SARCINI .

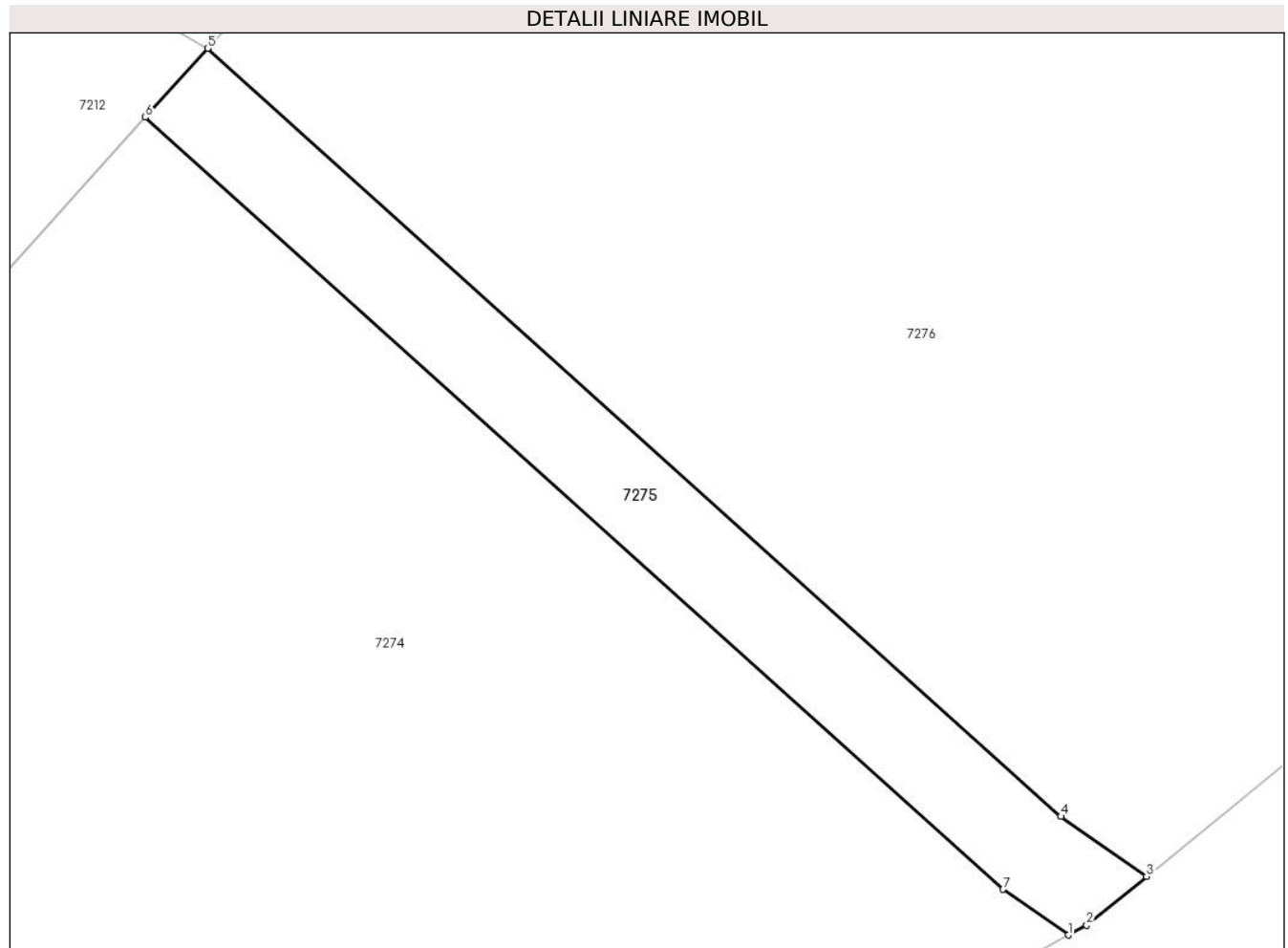
Inscrieri privind dezmembramintele dreptului de proprietate, drepturi reale de garanție și sarcini	Referințe
NU SUNT	

Anexa Nr. 1 La Partea I

Teren

Nr cadastral	Suprafața (mp)*	Observații / Referințe
	Din acte: 350 Masurata: 335	

* Suprafața este determinată în planul de proiecție Stereo 70.



Date referitoare la teren

Crt	Categorie folosință	Intra vilan	Suprafața (mp)	Tarla	Parcelă	Nr. topo	Observații / Referințe
1	drum	DA	335	31	DE 956	-	

Lungime Segmente

1) Valorile lungimilor segmentelor sunt obținute din proiecție în plan.

Punct început	X / Y	Punct sfârșit	X / Y	Lungime segment (** (m)
1	619.631,454 377.124,905	2	619.632,434 377.125,44	1.117
2	619.632,434 377.125,44	3	619.635,655 377.128,069	4.158
3	619.635,655 377.128,069	4	619.631,047 377.131,287	5.62
4	619.631,047 377.131,287	5	619.585,082 377.172,669	61.849
5	619.585,082 377.172,669	6	619.581,729 377.168,96	5.0

Punct început	X / Y	Punct sfârșit	X / Y	Lungime segment (** (m)
6	619.581,729 377.168,96	7	619.627,931 377.127,364	62.168
7	619.627,931 377.127,364	1	619.631,454 377.124,905	4.296

** Lungimile segmentelor sunt determinate în planul de proiecție Stereo 70 și sunt rotunjite la 1 milimetru.

*** Distanța dintre puncte este formată din segmente cumulate ce sunt mai mici decât valoarea 1 milimetru.

**DATE DESPRE IMOBILUL NR. 7276**

Oficiul de Cadastru și Publicitate Imobiliară PRAHOVA
Biroul de Cadastru și Publicitate Imobiliară Ploiești

A. Partea I. Descrierea imobilului

TEREN Intravilan

Adresa: Loc. Gradistea, Jud. Prahova

Nr. Crt	Nr cadastral Nr. topografic	Suprafața* (mp)	Observații / Referințe
A1		3.531	Sector cadastral:12 Teren neimprejmuit;

B. Partea II. Proprietari și acte

Inscrieri privitoare la dreptul de proprietate și alte drepturi reale		Referințe
/		
Act Administrativ nr. 46589, din 04/09/1995 emis de CJSDPAT PRAHOVA;		
B1	Intabulare, drept de PROPRIETATE, dobandit prin Reconstituire, cota actuala 1/1, cota initiala 1/1 1) MIROIU GRIGORE MARIA	A1

C. Partea III. SARCINI .

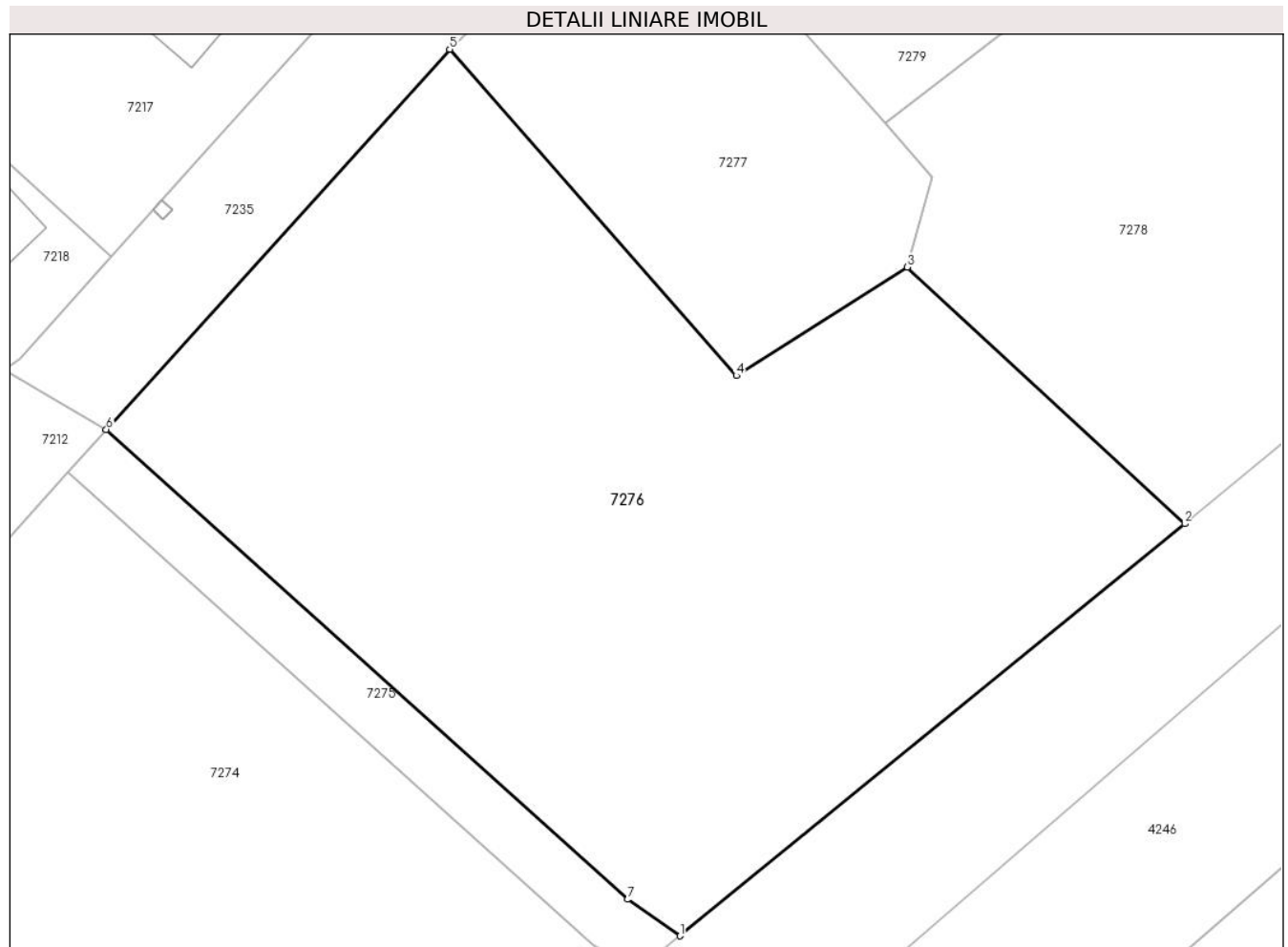
Inscrieri privind dezmembramintele dreptului de proprietate, drepturi reale de garanție și sarcini	Referințe
NU SUNT	

Anexa Nr. 1 La Partea I

Teren

Nr cadastral	Suprafața (mp)*	Observații / Referințe
	3.531	

* Suprafața este determinată în planul de proiecție Stereo 70.



Date referitoare la teren

Crt	Categorie folosință	Intra vilan	Suprafața (mp)	Tarla	Parcelă	Nr. topo	Observații / Referințe
1	arabil	DA	3.531	31	957	-	

Lungime Segmente

1) Valorile lungimilor segmentelor sunt obținute din proiecție în plan.

Punct început	X / Y	Punct sfârșit	X / Y	Lungime segment (** (m)
1	619.635,655 377.128,069	2	619.680,12 377.164,363	57.397
2	619.680,12 377.164,363	3	619.655,687 377.186,952	33.275
3	619.655,687 377.186,952	4	619.640,603 377.177,403	17.852
4	619.640,603 377.177,403	5	619.615,34 377.206,148	38.269
5	619.615,34 377.206,148	6	619.585,082 377.172,669	45.126

Punct început	X / Y	Punct sfârșit	X / Y	Lungime segment (** (m)
6	619.585,082 377.172,669	7	619.631,047 377.131,287	61.849
7	619.631,047 377.131,287	1	619.635,655 377.128,069	5.62

** Lungimile segmentelor sunt determinate în planul de proiecție Stereo 70 și sunt rotunjite la 1 milimetru.

*** Distanța dintre puncte este formată din segmente cumulate ce sunt mai mici decât valoarea 1 milimetru.

**DATE DESPRE IMOBILUL NR. 7277**

Oficiul de Cadastru și Publicitate Imobiliară PRAHOVA
Biroul de Cadastru și Publicitate Imobiliară Ploiești

A. Partea I. Descrierea imobilului

TEREN Intravilan

Adresa: Loc. Gradistea, Jud. Prahova

Nr. Crt	Nr cadastral Nr. topografic	Suprafața* (mp)	Observații / Referințe
A1		985	Sector cadastral:12 Teren neimprejmuit;

B. Partea II. Proprietari și acte

Inscrieri privitoare la dreptul de proprietate și alte drepturi reale		Referințe
/		
Act Administrativ nr. 42671, din 28/06/1995 emis de CJSDPAT PRAHOVA;		
B1	Intabulare, drept de PROPRIETATE, dobandit prin Reconstituire, cota actuala 1/1, cota initiala 1/1 1) AMARANU PETRE	A1

C. Partea III. SARCINI .

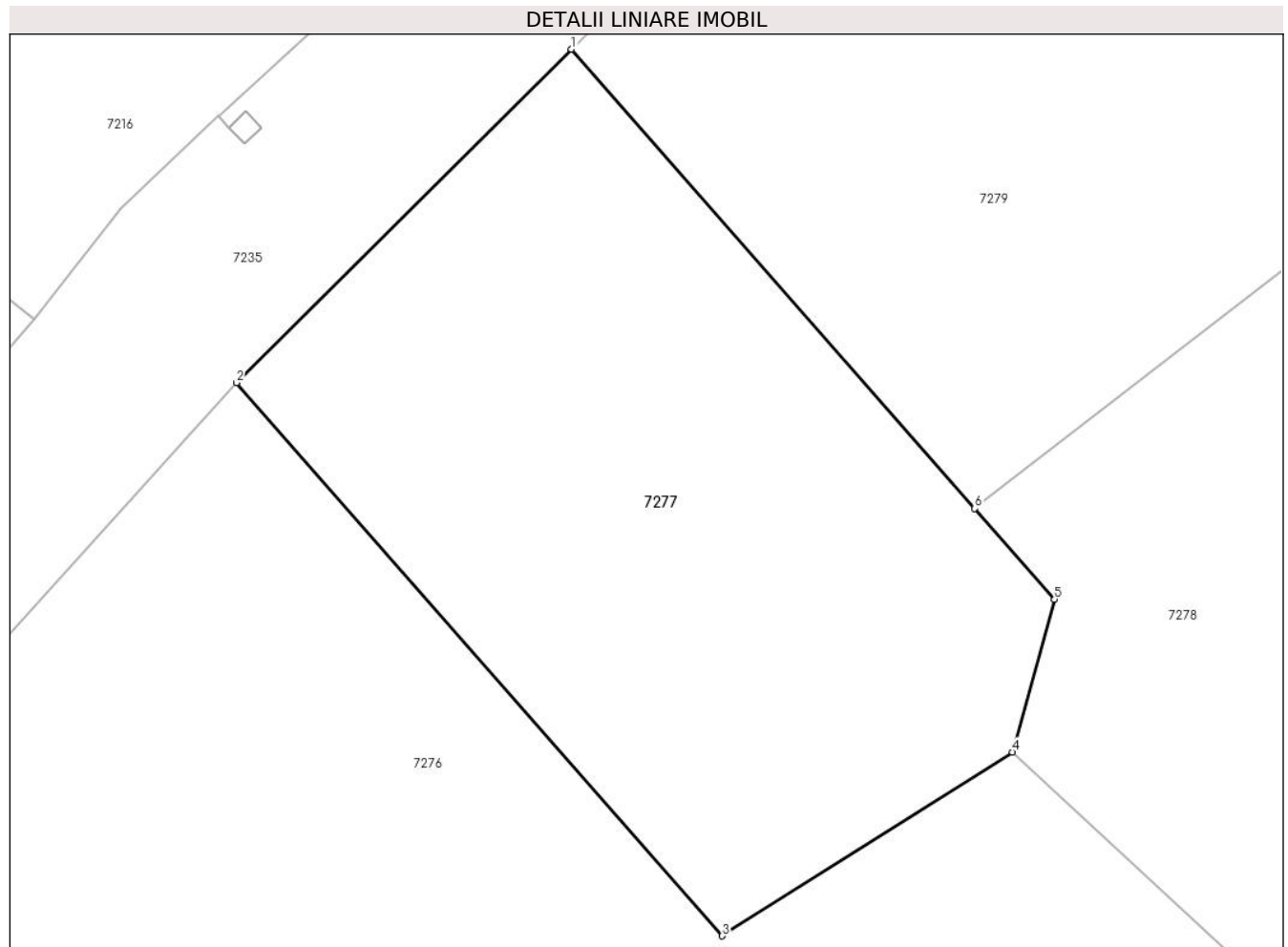
Inscrieri privind dezmembramintele dreptului de proprietate, drepturi reale de garanție și sarcini	Referințe
NU SUNT	

Anexa Nr. 1 La Partea I

Teren

Nr cadastral	Suprafața (mp)*	Observații / Referințe
	985	

* Suprafața este determinată în planul de proiecție Stereo 70.



Date referitoare la teren

Crt	Categorie folosință	Intra vilan	Suprafața (mp)	Tarla	Parcelă	Nr. topo	Observații / Referințe
1	arabil	DA	985	31	958	-	

Lungime Segmente

1) Valorile lungimilor segmentelor sunt obținute din proiecție în plan.

Punct început	X / Y	Punct sfârșit	X / Y	Lungime segment (** (m)
1	619.632,76 377.223,469	2	619.615,34 377.206,148	24.566
2	619.615,34 377.206,148	3	619.640,603 377.177,403	38.269
3	619.640,603 377.177,403	4	619.655,687 377.186,952	17.852
4	619.655,687 377.186,952	5	619.657,876 377.194,891	8.235
5	619.657,876 377.194,891	6	619.653,733 377.199,605	6.276

Punct început	X / Y	Punct sfârșit	X / Y	Lungime segment (** (m)
6	619.653,733 377.199,605	1	619.632,76 377.223,469	31.77

** Lungimile segmentelor sunt determinate în planul de proiecție Stereo 70 și sunt rotunjite la 1 milimetru.

*** Distanța dintre puncte este formată din segmente cumulate ce sunt mai mici decât valoarea 1 milimetru.

**DATE DESPRE IMOBILUL NR. 7278**

Oficiul de Cadastru și Publicitate Imobiliară PRAHOVA
Biroul de Cadastru și Publicitate Imobiliară Ploiești

A. Partea I. Descrierea imobilului

TEREN Intravilan

Adresa: Loc. Gradistea, Jud. Prahova

Nr. Crt	Nr cadastral Nr. topografic	Suprafața* (mp)	Observații / Referințe
A1		1.767	Sector cadastral:12 Teren neimprejmuit;

B. Partea II. Proprietari și acte

Inscrieri privitoare la dreptul de proprietate și alte drepturi reale		Referințe
/		
Act Administrativ nr. 34352, din 12/07/1995 emis de CJSDPAT PRAHOVA;		
B1	Intabulare, drept de PROPRIETATE, dobandit prin Reconstituire, cota actuala 1/1, cota initiala 1/1 1) GRIGORE ILIE	A1

C. Partea III. SARCINI .

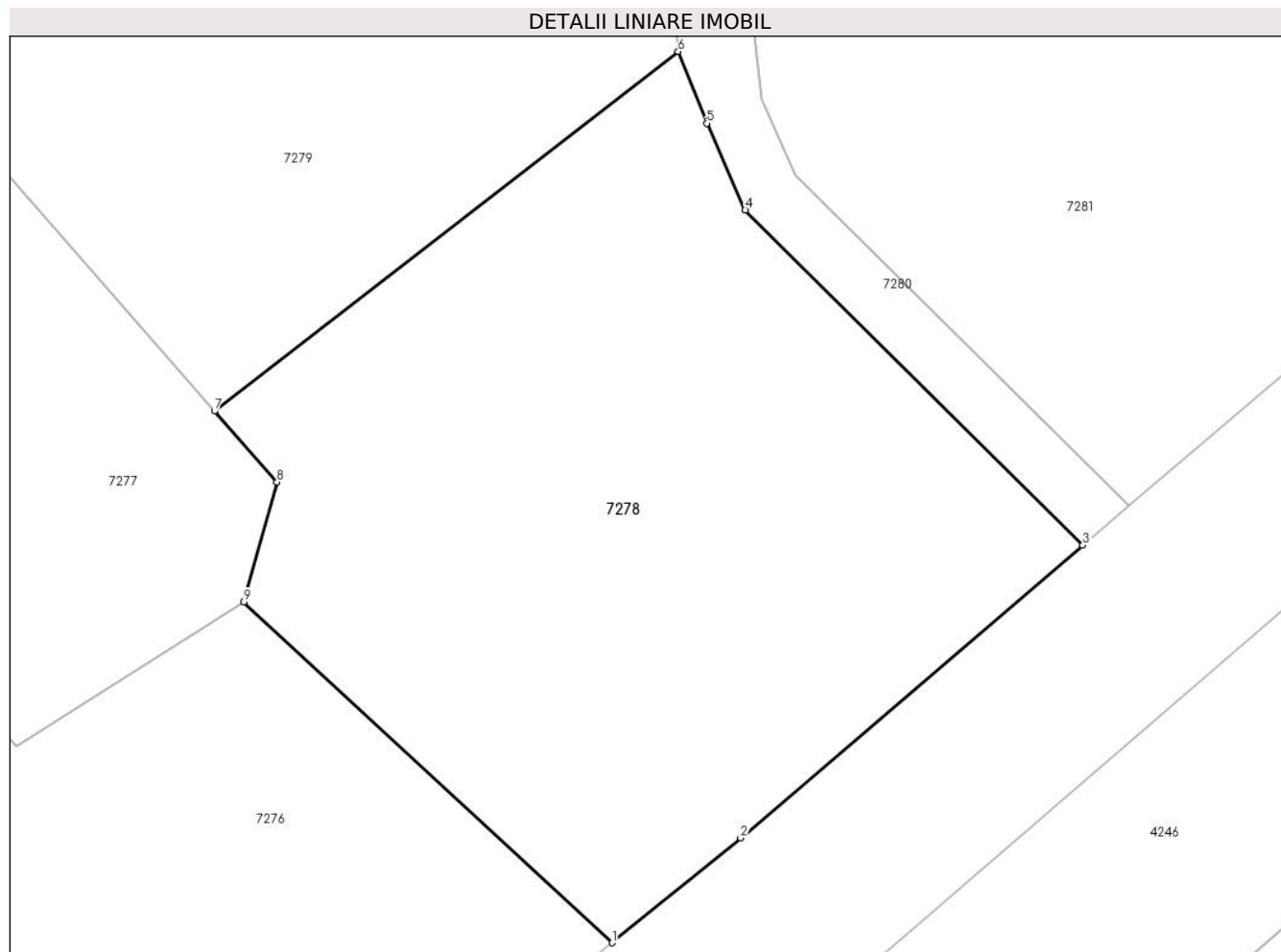
Inscrieri privind dezmembramintele dreptului de proprietate, drepturi reale de garanție și sarcini	Referințe
NU SUNT	

Anexa Nr. 1 La Partea I

Teren

Nr cadastral	Suprafața (mp)*	Observații / Referințe
	1.767	

* Suprafața este determinată în planul de proiecție Stereo 70.



Date referitoare la teren

Crt	Categorie folosință	Intra vilan	Suprafața (mp)	Tarla	Parcelă	Nr. topo	Observații / Referințe
1	arabil	DA	1.767	31	959	-	IN TP GRESIT P 956, CORECT P 959

Lungime Segmente

1) Valorile lungimilor segmentelor sunt obținute din proiecție în plan.

Punct început	X / Y	Punct sfârșit	X / Y	Lungime segment (** (m)
1	619.680,12 377.164,363	2	619.688,64 377.171,317	10.998
2	619.688,64 377.171,317	3	619.711,355 377.190,716	29.871
3	619.711,355 377.190,716	4	619.688,952 377.212,923	31.544
4	619.688,952 377.212,923	5	619.686,394 377.218,677	6.297
5	619.686,394 377.218,677	6	619.684,496 377.223,44	5.127

Punct început	X / Y	Punct sfârșit	X / Y	Lungime segment (** (m)
6	619.684,496 377.223,44	7	619.653,733 377.199,605	38.916
7	619.653,733 377.199,605	8	619.657,876 377.194,891	6.276
8	619.657,876 377.194,891	9	619.655,687 377.186,952	8.235
9	619.655,687 377.186,952	1	619.680,12 377.164,363	33.275

** Lungimile segmentelor sunt determinate în planul de proiecție Stereo 70 și sunt rotunjite la 1 milimetru.

*** Distanța dintre puncte este formată din segmente cumulate ce sunt mai mici decât valoarea 1 milimetru.

**DATE DESPRE IMOBILUL NR. 7279**

Oficiul de Cadastru și Publicitate Imobiliară PRAHOVA
Biroul de Cadastru și Publicitate Imobiliară Ploiești

A. Partea I. Descrierea imobilului

TEREN Intravilan

Adresa: Loc. Gradistea, Jud. Prahova

Nr. Crt	Nr cadastral Nr. topografic	Suprafața* (mp)	Observații / Referințe
A1		1.501	Sector cadastral:12 Teren neimprejmuit;

B. Partea II. Proprietari și acte

Inscrieri privitoare la dreptul de proprietate și alte drepturi reale		Referințe
/		
Act Administrativ nr. 42650, din 28/06/1995 emis de CJSDPAT PRAHOVA;		
B1	Intabulare, drept de PROPRIETATE, dobandit prin Reconstituire, cota actuala 1/1, cota initiala 1/1 1) COSTACHE IVAN	A1

C. Partea III. SARCINI .

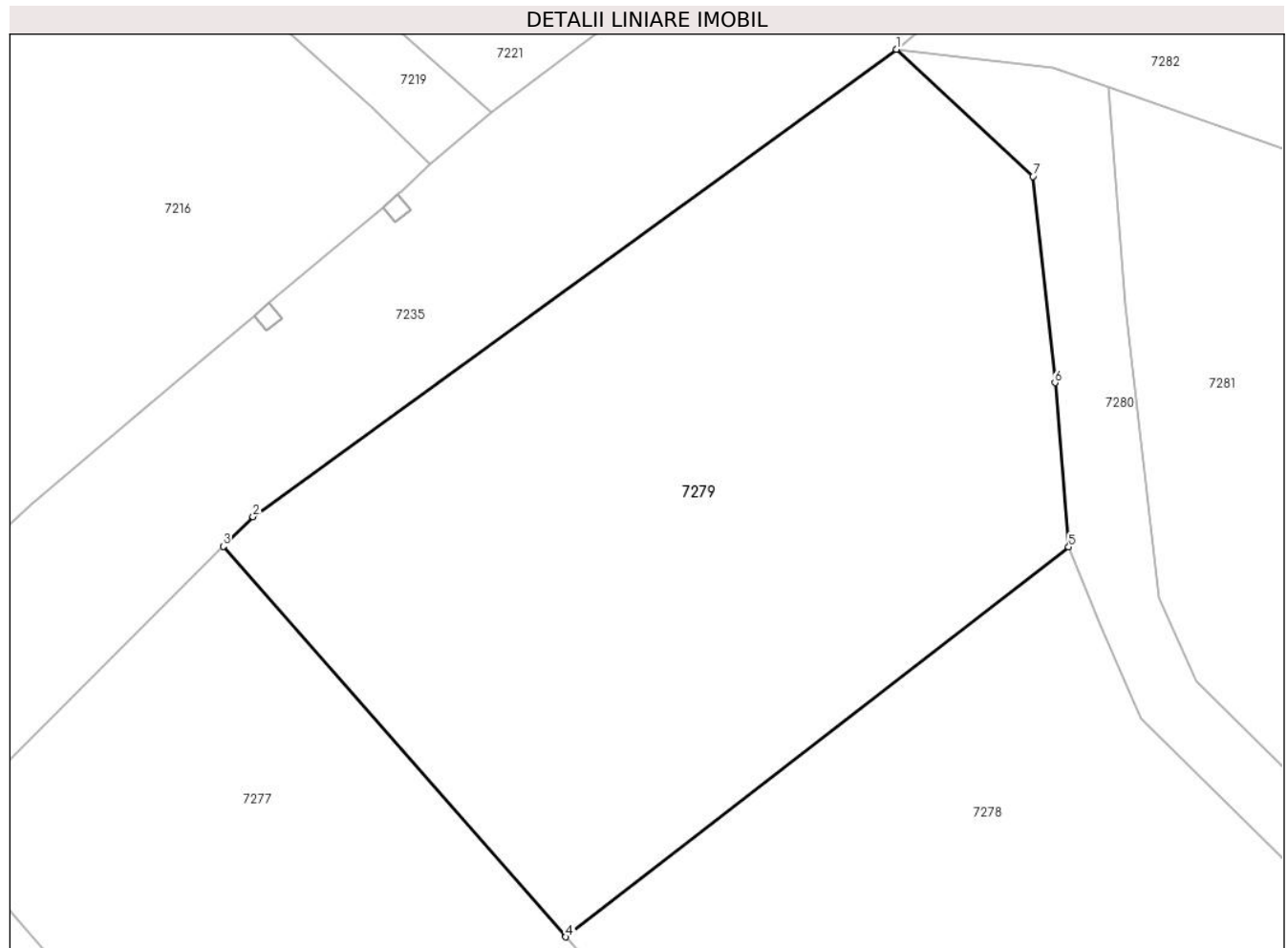
Inscrieri privind dezmembramintele dreptului de proprietate, drepturi reale de garanție și sarcini	Referințe
NU SUNT	

Anexa Nr. 1 La Partea I

Teren

Nr cadastral	Suprafața (mp)*	Observații / Referințe
	1.501	

* Suprafața este determinată în planul de proiecție Stereo 70.



Date referitoare la teren

Crt	Categorie folosință	Intra vilan	Suprafața (mp)	Tarla	Parcelă	Nr. topo	Observații / Referințe
1	arabil	DA	1.501	31	960, 961	-	

Lungime Segmente

1) Valorile lungimilor segmentelor sunt obținute din proiecție în plan.

Punct început	X / Y	Punct sfârșit	X / Y	Lungime segment (** (m)
1	619.673,943 377.253,85	2	619.634,592 377.225,29	48.623
2	619.634,592 377.225,29	3	619.632,76 377.223,469	2.583
3	619.632,76 377.223,469	4	619.653,733 377.199,605	31.77
4	619.653,733 377.199,605	5	619.684,496 377.223,44	38.916
5	619.684,496 377.223,44	6	619.683,657 377.233,471	10.066

Punct început	X / Y	Punct sfârșit	X / Y	Lungime segment (** (m)
6	619.683,657 377.233,471	7	619.682,313 377.246,08	12.68
7	619.682,313 377.246,08	1	619.673,943 377.253,85	11.421

** Lungimile segmentelor sunt determinate în planul de proiecție Stereo 70 și sunt rotunjite la 1 milimetru.

*** Distanța dintre puncte este formată din segmente cumulate ce sunt mai mici decât valoarea 1 milimetru.

**DATE DESPRE IMOBILUL NR. 7280**

Oficiul de Cadastru și Publicitate Imobiliară PRAHOVA
Biroul de Cadastru și Publicitate Imobiliară Ploiești

A. Partea I. Descrierea imobilului

TEREN Intravilan

Adresa: Loc. Gradistea, Jud. Prahova

Nr. Crt	Nr cadastral Nr. topografic	Suprafața* (mp)	Observații / Referințe
A1		Din acte: 410 Masurata: 338	Sector cadastral:12 Teren neimprejmuit;

B. Partea II. Proprietari și acte

Inscrieri privitoare la dreptul de proprietate și alte drepturi reale		Referințe
/		
Act Normativ nr. 251, din 21/04/2010 emis de GUVERNUL ROMANIEI;		
B1	Intabulare, drept de PROPRIETATE, dobandit prin Lege, cota actuala 1/1, cota initiala 1/1 1) COMUNA BOLDESTI GRADISTEA, CIF:2843760, DOMENIUL PUBLIC	A1

C. Partea III. SARCINI .

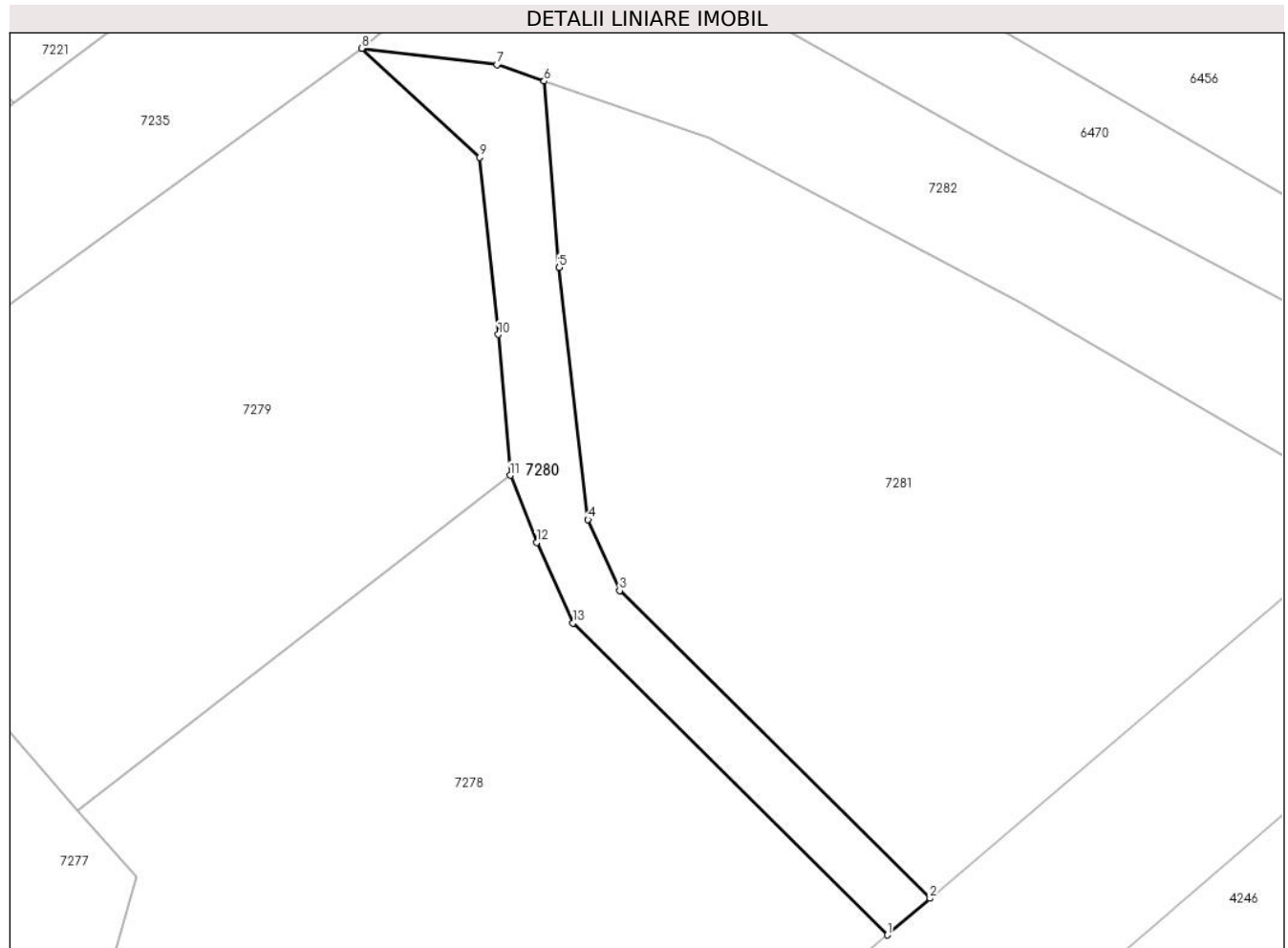
Inscrieri privind dezmembramintele dreptului de proprietate, drepturi reale de garanție și sarcini	Referințe
NU SUNT	

Anexa Nr. 1 La Partea I

Teren

Nr cadastral	Suprafața (mp)*	Observații / Referințe
	Din acte: 410 Masurata: 338	

* Suprafața este determinată în planul de proiecție Stereo 70.



Date referitoare la teren

Crt	Categorie folosință	Intra vilan	Suprafața (mp)	Tarla	Parcelă	Nr. topo	Observații / Referințe
1	drum	DA	338	31	DS 962	-	

Lungime Segmente

1) Valorile lungimilor segmentelor sunt obținute din proiecție în plan.

Punct început	X / Y	Punct sfârșit	X / Y	Lungime segment (** (m)
1	619.711,355 377.190,716	2	619.714,408 377.193,322	4.014
2	619.714,408 377.193,322	3	619.692,302 377.215,235	31.126
3	619.692,302 377.215,235	4	619.690,049 377.220,302	5.545
4	619.690,049 377.220,302	5	619.687,99 377.238,238	18.054
5	619.687,99 377.238,238	6	619.686,921 377.251,518	13.323

Punct început	X / Y	Punct sfârșit	X / Y	Lungime segment (** (m)
6	619.686,921 377.251,518	7	619.683,558 377.252,688	3.561
7	619.683,558 377.252,688	8	619.673,943 377.253,85	9.685
8	619.673,943 377.253,85	9	619.682,313 377.246,08	11.421
9	619.682,313 377.246,08	10	619.683,657 377.233,471	12.68
10	619.683,657 377.233,471	11	619.684,496 377.223,44	10.066
11	619.684,496 377.223,44	12	619.686,394 377.218,677	5.127
12	619.686,394 377.218,677	13	619.688,952 377.212,923	6.297
13	619.688,952 377.212,923	1	619.711,355 377.190,716	31.544

** Lungimile segmentelor sunt determinate în planul de proiecție Stereo 70 și sunt rotunjite la 1 milimetru.

*** Distanța dintre puncte este formată din segmente cumulate ce sunt mai mici decât valoarea 1 milimetru.

**DATE DESPRE IMOBILUL NR. 7281**

Oficiul de Cadastru și Publicitate Imobiliară PRAHOVA
Biroul de Cadastru și Publicitate Imobiliară Ploiești

A. Partea I. Descrierea imobilului

TEREN Intravilan

Adresa: Loc. Gradistea, Jud. Prahova

Nr. Crt	Nr cadastral Nr. topografic	Suprafața* (mp)	Observații / Referințe
A1		1.760	Sector cadastral:12 Teren neimprejmuit;

B. Partea II. Proprietari și acte

Inscrieri privitoare la dreptul de proprietate și alte drepturi reale		Referințe
/		
Act Administrativ nr. 40081, din 19/06/1995 emis de CJSDPAT PRAHOVA;		
B1	Intabulare, drept de PROPRIETATE, dobandit prin Reconstituire, cota actuala 1/1, cota initiala 1/1 1) ANGHEL LEON	A1

C. Partea III. SARCINI .

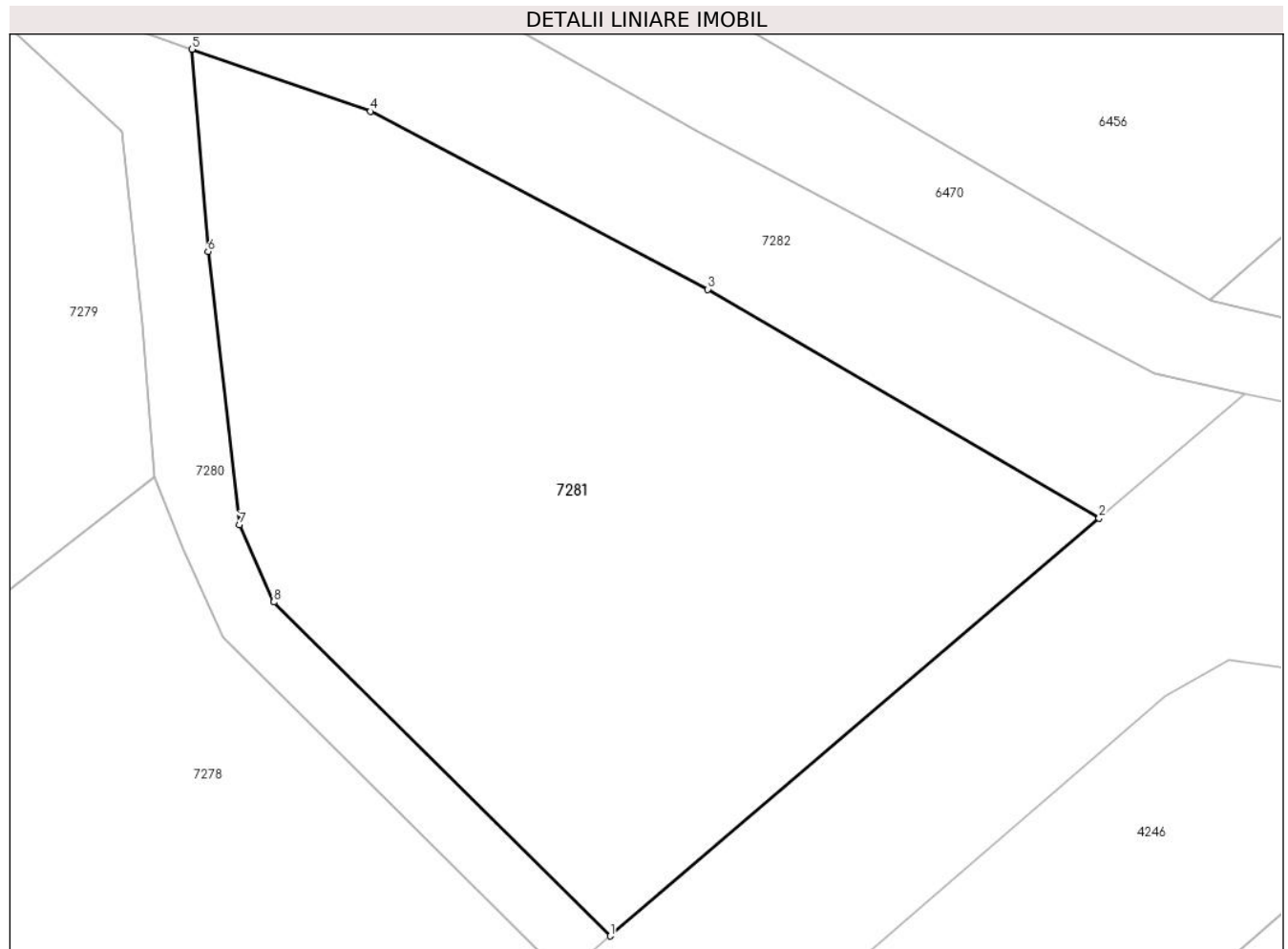
Inscrieri privind dezmembramintele dreptului de proprietate, drepturi reale de garanție și sarcini	Referințe
NU SUNT	

Anexa Nr. 1 La Partea I

Teren

Nr cadastral	Suprafața (mp)*	Observații / Referințe
	1.760	

* Suprafața este determinată în planul de proiecție Stereo 70.



Date referitoare la teren

Crt	Categorie folosință	Intravilan	Suprafața (mp)	Tarla	Parcelă	Nr. topo	Observații / Referințe
1	arabil	DA	1.760	31	963	-	

Lungime Segmente

1) Valorile lungimilor segmentelor sunt obținute din proiecție în plan.

Punct început	X / Y	Punct sfârșit	X / Y	Lungime segment (** (m)
1	619.714,408 377.193,322	2	619.746,517 377.220,743	42.224
2	619.746,517 377.220,743	3	619.720,819 377.235,77	29.769
3	619.720,819 377.235,77	4	619.698,637 377.247,441	25.065
4	619.698,637 377.247,441	5	619.686,921 377.251,518	12.405
5	619.686,921 377.251,518	6	619.687,99 377.238,238	13.323

Punct început	X / Y	Punct sfârșit	X / Y	Lungime segment (** (m)
6	619.687,99 377.238,238	7	619.690,049 377.220,302	18.054
7	619.690,049 377.220,302	8	619.692,302 377.215,235	5.545
8	619.692,302 377.215,235	1	619.714,408 377.193,322	31.126

** Lungimile segmentelor sunt determinate în planul de proiecție Stereo 70 și sunt rotunjite la 1 milimetru.

*** Distanța dintre puncte este formată din segmente cumulate ce sunt mai mici decât valoarea 1 milimetru.

**DATE DESPRE IMOBILUL NR. 7282**

Oficiul de Cadastru și Publicitate Imobiliară PRAHOVA
Biroul de Cadastru și Publicitate Imobiliară Ploiești

A. Partea I. Descrierea imobilului

TEREN Intravilan

Adresa: Loc. Gradistea, Jud. Prahova

Nr. Crt	Nr cadastral Nr. topografic	Suprafața* (mp)	Observații / Referințe
A1		768	Sector cadastral:12 Teren neimprejmuit;

B. Partea II. Proprietari și acte

Inscrieri privitoare la dreptul de proprietate și alte drepturi reale		Referințe
/		
Act Normativ nr. 7, din 13/03/1996 emis de GUVERNUL ROMANIEI;		
B1	Inscrierea provizorie, drept de PROPRIETATE, dobandit prin Lege, cota actuala 1/1, cota initiala 1/1	A1
1) COMUNA BOLDESTI GRADISTEA, CIF:2843760, PROPRIETAR NEIDENTIFICAT		

C. Partea III. SARCINI .

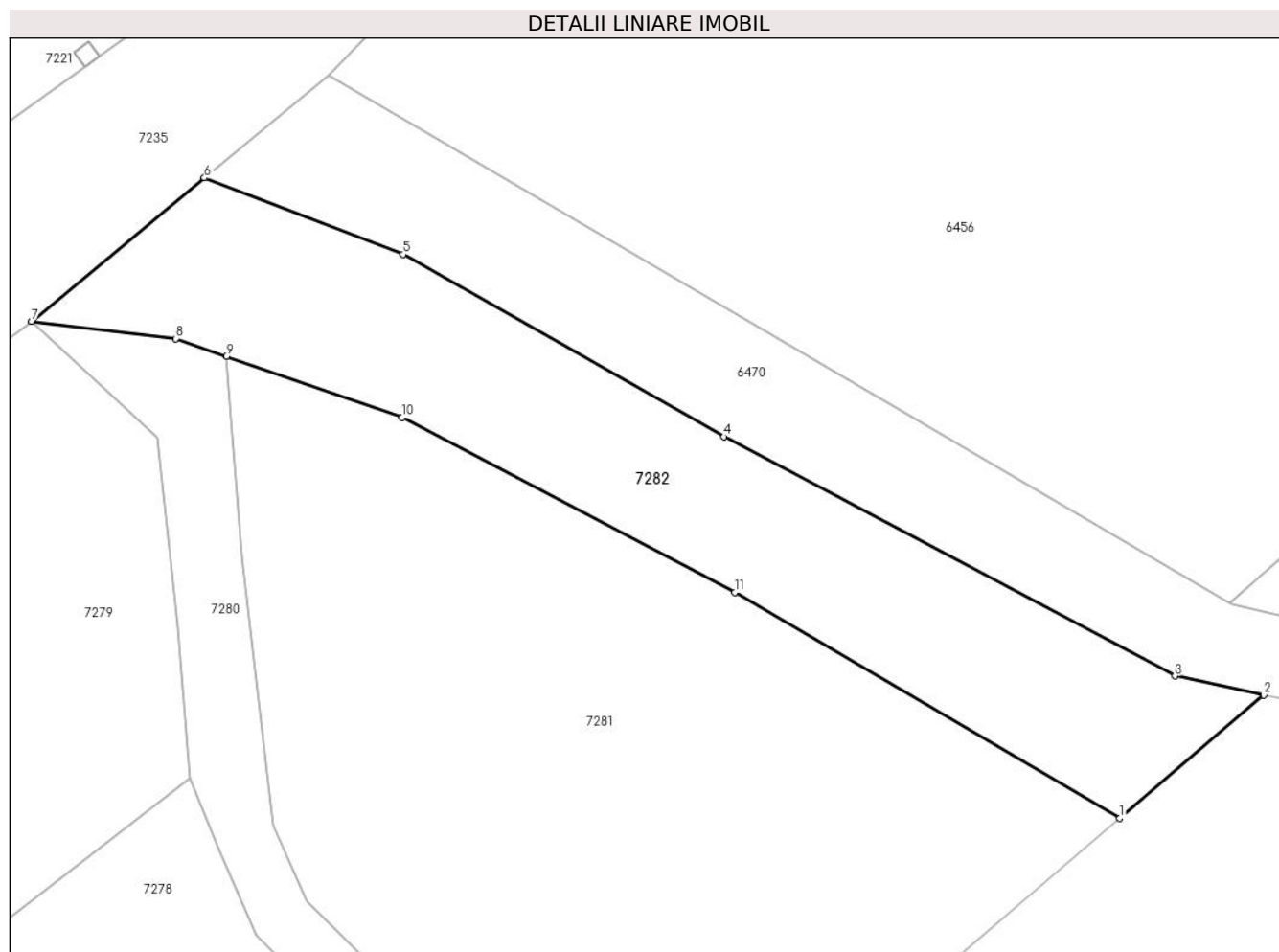
Inscrieri privind dezmembramintele dreptului de proprietate, drepturi reale de garanție și sarcini	Referințe
NU SUNT	

Anexa Nr. 1 La Partea I

Teren

Nr cadastral	Suprafața (mp)*	Observații / Referințe
	768	

* Suprafața este determinată în planul de proiecție Stereo 70.



Date referitoare la teren

Crt	Categorie folosință	Intra vilan	Suprafața (mp)	Tarla	Parcelă	Nr. topo	Observații / Referințe
1	neproductiv	DA	768	31	NP 196/34	-	

Lungime Segmente

1) Valorile lungimilor segmentelor sunt obținute din proiecție în plan.

Punct început	X / Y	Punct sfârșit	X / Y	Lungime segment (** (m)
1	619.746,517 377.220,743	2	619.756,11 377.228,935	12.615
2	619.756,11 377.228,935	3	619.750,199 377.230,207	6.046
3	619.750,199 377.230,207	4	619.720,115 377.246,152	34.048
4	619.720,115 377.246,152	5	619.698,711 377.258,304	24.613
5	619.698,711 377.258,304	6	619.685,465 377.263,404	14.194

Punct început	X / Y	Punct sfârșit	X / Y	Lungime segment (** (m)
6	619.685,465 377.263,404	7	619.673,943 377.253,85	14.968
7	619.673,943 377.253,85	8	619.683,558 377.252,688	9.685
8	619.683,558 377.252,688	9	619.686,921 377.251,518	3.561
9	619.686,921 377.251,518	10	619.698,637 377.247,441	12.405
10	619.698,637 377.247,441	11	619.720,819 377.235,77	25.065
11	619.720,819 377.235,77	1	619.746,517 377.220,743	29.769

** Lungimile segmentelor sunt determinate în planul de proiecție Stereo 70 și sunt rotunjite la 1 milimetru.

*** Distanța dintre puncte este formată din segmente cumulate ce sunt mai mici decât valoarea 1 milimetru.

**DATE DESPRE IMOBILUL NR. 7283**

Oficiul de Cadastru și Publicitate Imobiliară PRAHOVA
Biroul de Cadastru și Publicitate Imobiliară Ploiești

A. Partea I. Descrierea imobilului

TEREN Intravilan

Adresa: Loc. Gradistea, Jud. Prahova

Nr. Crt	Nr cadastral Nr. topografic	Suprafața* (mp)	Observații / Referințe
A1		1	Sector cadastral:12 Teren neimprijmit;

Construcții

Crt	Nr cadastral Nr. topografic	Adresa	Observații / Referințe
A1.1		Loc. Gradistea, Jud. Prahova	Nr. niveluri:1; S. construita la sol:1 mp; S. construita desfasurata:1 mp;

B. Partea II. Proprietari și acte

Inscrieri privitoare la dreptul de proprietate și alte drepturi reale		Referințe
/		
Act Normativ nr. 123, din 10/07/2012 emis de PARLAMENTUL ROMANIEI;		
B1	Intabulare, drept de PROPRIETATE, dobandit prin Lege, cota actuala 1/1, cota initiala 1/1 1) STATUL ROMAN, CIF:9999999999999, Domeniu public	A1, A1.1
Act Normativ nr. 980, din 16/12/2015 emis de PARLAMENTUL ROMANIEI;		
B2	Intabulare, drept de ADMINISTRARE, dobandit prin Lege, cota actuala 1/1, cota initiala 1/1 1) MINISTERUL ECONOMIEI, ENERGIEI SI MEDIULUI DE AFACERI, CIF:9999999999999	A1, A1.1
Act Administrativ nr. 9, din 07/10/2005 emis de MEC SI SDEE;		
B3	Intabulare, drept de CONCESIUNE, dobandit prin Conventie, cota actuala 1/1, cota initiala 1/1 1) DISTRIBUTIE ENERGIE ELECTRICA ROMANIA S.A., CIF:14476722	A1, A1.1

C. Partea III. SARCINI .

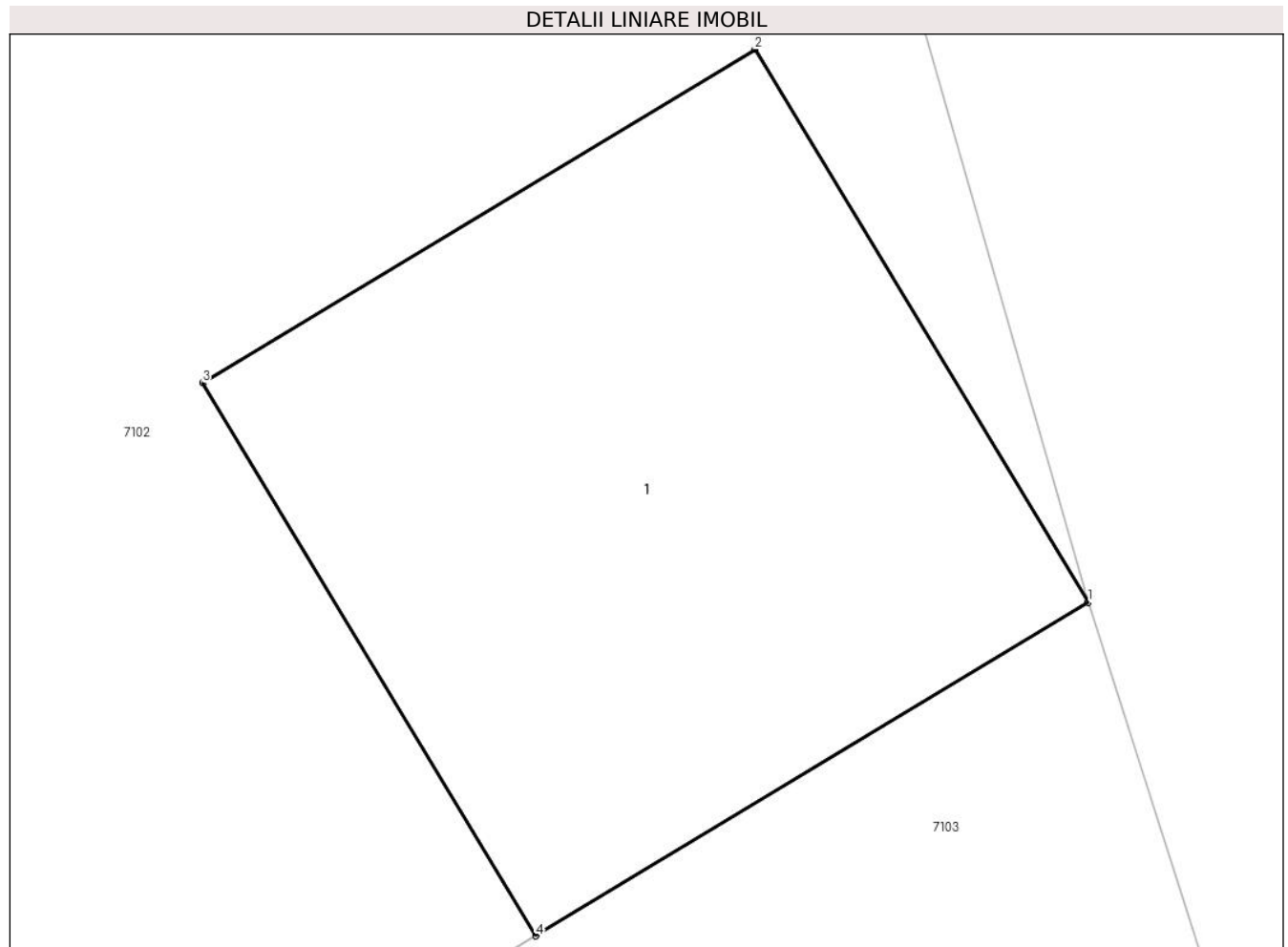
Inscrieri privind dezmembramintele dreptului de proprietate, drepturi reale de garanție și sarcini	Referințe
NU SUNT	

Anexa Nr. 1 La Partea I

Teren

Nr cadastral	Suprafața (mp)*	Observații / Referințe
	1	

* Suprafața este determinată în planul de proiecție Stereo 70.



Date referitoare la teren

Crt	Categorie folosință	Intra vilan	Suprafața (mp)	Tarla	Parcelă	Nr. topo	Observații / Referințe
1	curți constructii	DA	1	14	429/10	-	

Date referitoare la construcții

Crt	Număr	Destinație construcție	Supraf. (mp)	Situație juridică	Observații / Referințe
A1.1		construcții industriale și edilitare	1	Cu acte	Nr. niveluri:1; S. construita la sol:1 mp; S. construita desfasurata:1 mp;

Lungime Segmente

1) Valorile lungimilor segmentelor sunt obținute din proiecție în plan.

Punct început	X / Y	Punct sfârșit	X / Y	Lungime segment (** (m)
1	619.526,193 377.846,606	2	619.525,573 377.847,633	1.2
2	619.525,573 377.847,633	3	619.524,546 377.847,013	1.2
3	619.524,546 377.847,013	4	619.525,166 377.845,986	1.2

Punct început	X / Y	Punct sfârșit	X / Y	Lungime segment (** (m)
4	619.525,166 377.845,986	1	619.526,193 377.846,606	1.2

** Lungimile segmentelor sunt determinate în planul de proiecție Stereo 70 și sunt rotunjite la 1 milimetru.

*** Distanța dintre puncte este formată din segmente cumulate ce sunt mai mici decât valoarea 1 milimetru.

**DATE DESPRE IMOBILUL NR. 7284**

Oficiul de Cadastru și Publicitate Imobiliară PRAHOVA
Biroul de Cadastru și Publicitate Imobiliară Ploiești

A. Partea I. Descrierea imobilului

TEREN Intravilan

Adresa: Loc. Gradistea, Jud. Prahova

Nr. Crt	Nr cadastral Nr. topografic	Suprafața* (mp)	Observații / Referințe
A1		1	Sector cadastral:12 Teren neimprijmit;

Construcții

Crt	Nr cadastral Nr. topografic	Adresa	Observații / Referințe
A1.1		Loc. Gradistea, Jud. Prahova	Nr. niveluri:1; S. construita la sol:1 mp; S. construita desfasurata:1 mp;

B. Partea II. Proprietari și acte

Inscrieri privitoare la dreptul de proprietate și alte drepturi reale		Referințe
/		
Act Normativ nr. 123, din 10/07/2012 emis de PARLAMENTUL ROMANIEI;		
B1	Intabulare, drept de PROPRIETATE, dobandit prin Lege, cota actuala 1/1, cota initiala 1/1 1) STATUL ROMAN, CIF:9999999999999, Domeniu public	A1, A1.1
Act Normativ nr. 980, din 16/12/2015 emis de PARLAMENTUL ROMANIEI;		
B2	Intabulare, drept de ADMINISTRARE, dobandit prin Lege, cota actuala 1/1, cota initiala 1/1 1) MINISTERUL ECONOMIEI, ENERGIEI SI MEDIULUI DE AFACERI, CIF:9999999999999	A1, A1.1
Act Administrativ nr. 9, din 07/10/2005 emis de MEC SI SDEE;		
B3	Intabulare, drept de CONCESIUNE, dobandit prin Conventie, cota actuala 1/1, cota initiala 1/1 1) DISTRIBUTIE ENERGIE ELECTRICA ROMANIA S.A., CIF:14476722	A1, A1.1

C. Partea III. SARCINI .

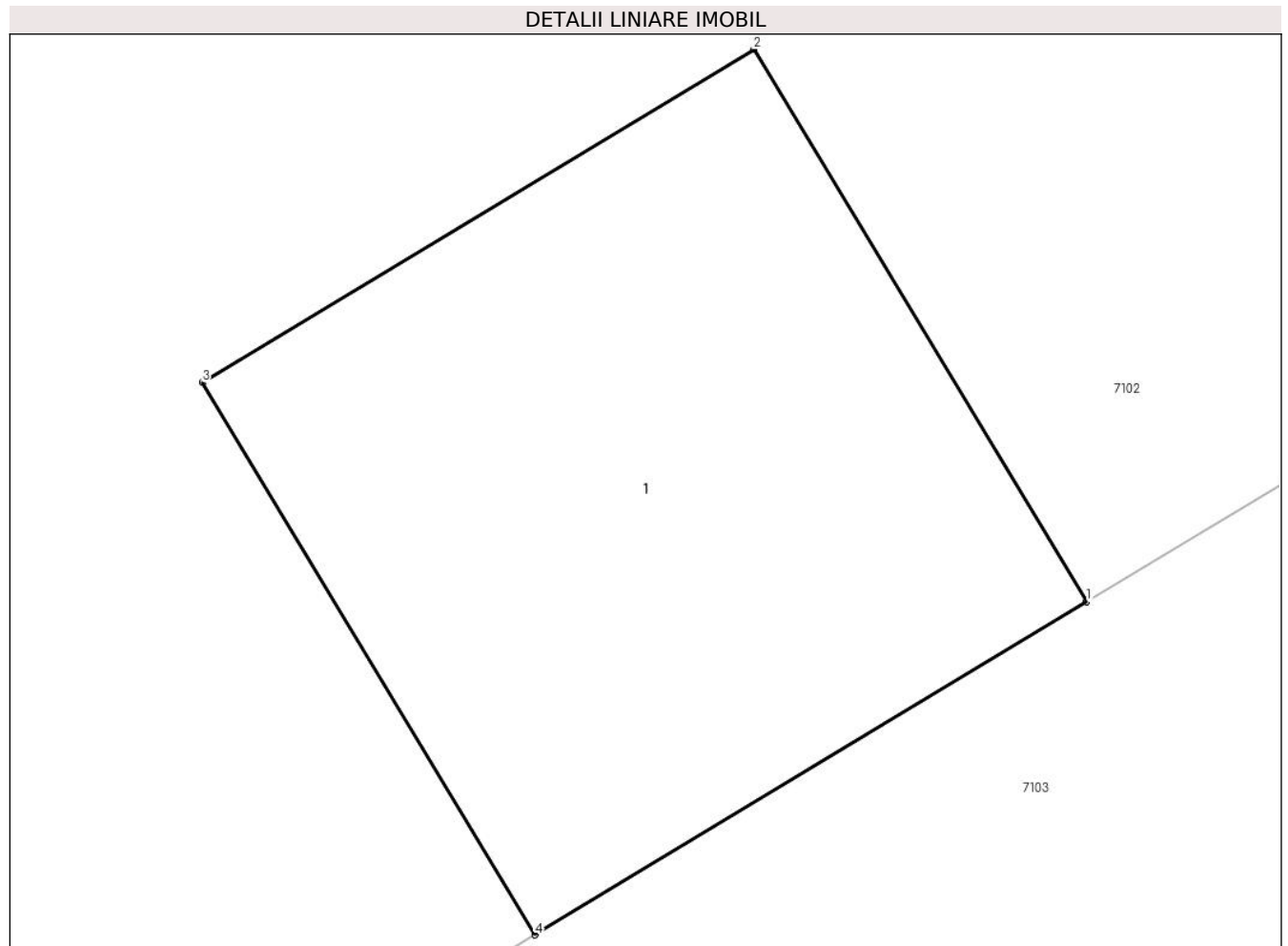
Inscrieri privind dezmembramintele dreptului de proprietate, drepturi reale de garanție și sarcini	Referințe
NU SUNT	

Anexa Nr. 1 La Partea I

Teren

Nr cadastral	Suprafața (mp)*	Observații / Referințe
	1	

* Suprafața este determinată în planul de proiecție Stereo 70.



Date referitoare la teren

Crt	Categorie folosință	Intra vilan	Suprafața (mp)	Tarla	Parcelă	Nr. topo	Observații / Referințe
1	curți constructii	DA	1	14	429/9	-	

Date referitoare la construcții

Crt	Număr	Destinație construcție	Supraf. (mp)	Situație juridică	Observații / Referințe
A1.1		construcții industriale și edilitare	1	Cu acte	Nr. niveluri:1; S. construita la sol:1 mp; S. construita desfasurata:1 mp;

Lungime Segmente

1) Valorile lungimilor segmentelor sunt obținute din proiecție în plan.

Punct început	X / Y	Punct sfârșit	X / Y	Lungime segment (** (m))
1	619.502,064 377.832,044	2	619.501,444 377.833,071	1.2
2	619.501,444 377.833,071	3	619.500,417 377.832,451	1.2
3	619.500,417 377.832,451	4	619.501,037 377.831,424	1.2

Punct început	X / Y	Punct sfârșit	X / Y	Lungime segment (** (m)
4	619.501,037 377.831,424	1	619.502,064 377.832,044	1.2

** Lungimile segmentelor sunt determinate în planul de proiecție Stereo 70 și sunt rotunjite la 1 milimetru.

*** Distanța dintre puncte este formată din segmente cumulate ce sunt mai mici decât valoarea 1 milimetru.

**DATE DESPRE IMOBILUL NR. 7285**

Oficiul de Cadastru și Publicitate Imobiliară PRAHOVA
Biroul de Cadastru și Publicitate Imobiliară Ploiești

A. Partea I. Descrierea imobilului

TEREN Intravilan

Adresa: Loc. Gradistea, Jud. Prahova

Nr. Crt	Nr cadastral Nr. topografic	Suprafața* (mp)	Observații / Referințe
A1		1	Sector cadastral:12 Teren neimprijmit;

Construcții

Crt	Nr cadastral Nr. topografic	Adresa	Observații / Referințe
A1.1		Loc. Gradistea, Jud. Prahova	Nr. niveluri:1; S. construita la sol:1 mp; S. construita desfasurata:1 mp;

B. Partea II. Proprietari și acte

Inscrieri privitoare la dreptul de proprietate și alte drepturi reale	Referințe
/	
Act Normativ nr. 123, din 10/07/2012 emis de PARLAMENTUL ROMANIEI;	
B1	Intabulare, drept de PROPRIETATE, dobandit prin Lege, cota actuala 1/1, cota initiala 1/1 1) STATUL ROMAN, CIF:999999999999, Domeniu public
Act Normativ nr. 980, din 16/12/2015 emis de PARLAMENTUL ROMANIEI;	
B2	Intabulare, drept de ADMINISTRARE, dobandit prin Lege, cota actuala 1/1, cota initiala 1/1 1) MINISTERUL ECONOMIEI, ENERGIEI SI MEDIULUI DE AFACERI, CIF:999999999999
Act Administrativ nr. 9, din 07/10/2005 emis de MEC SI SDEE;	
B3	Intabulare, drept de CONCESIUNE, dobandit prin Conventie, cota actuala 1/1, cota initiala 1/1 1) DISTRIBUTIE ENERGIE ELECTRICA ROMANIA S.A., CIF:14476722

C. Partea III. SARCINI .

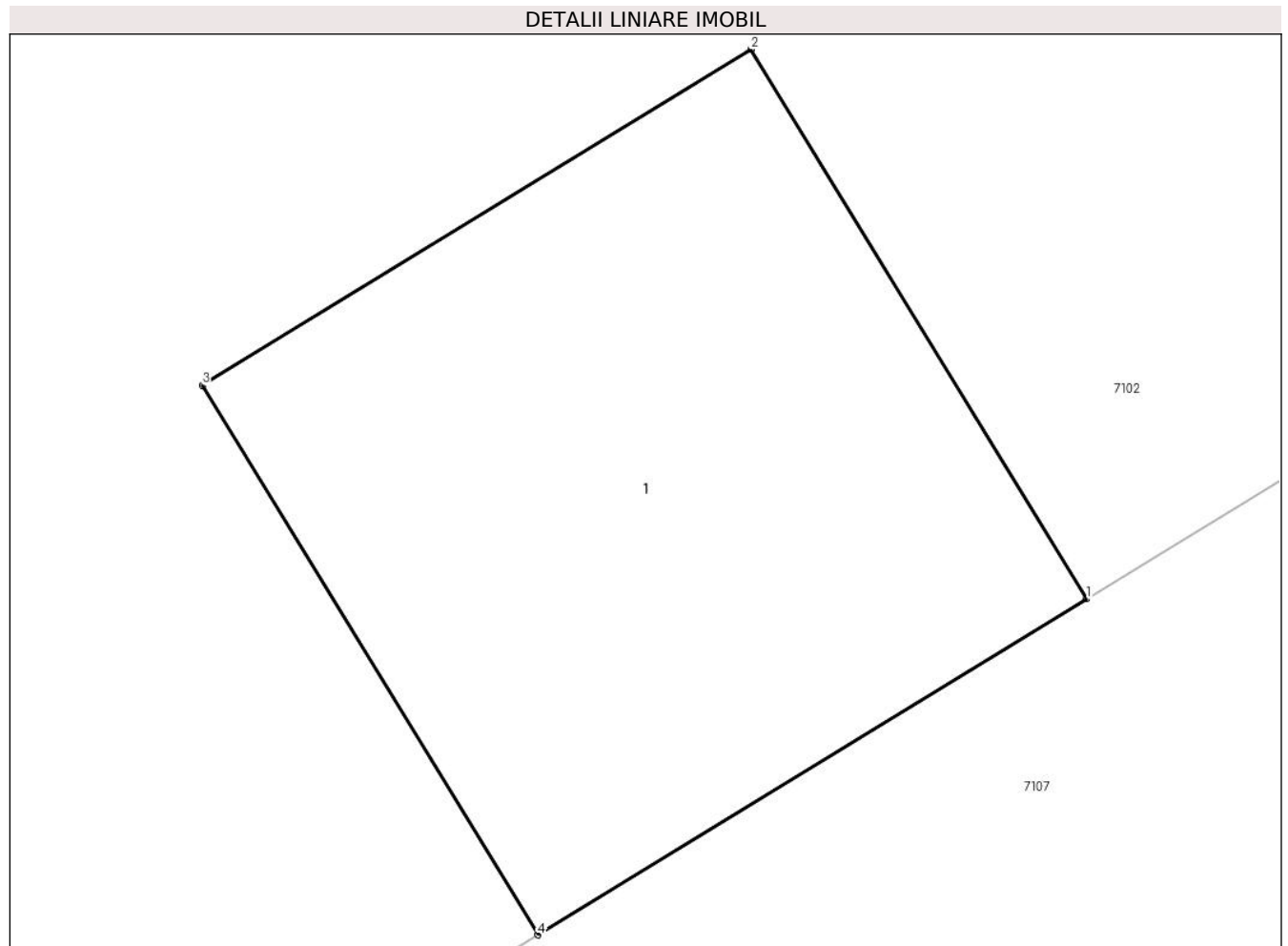
Inscrieri privind dezmembramintele dreptului de proprietate, drepturi reale de garanție și sarcini	Referințe
NU SUNT	

Anexa Nr. 1 La Partea I

Teren

Nr cadastral	Suprafața (mp)*	Observații / Referințe
	1	

* Suprafața este determinată în planul de proiecție Stereo 70.



Date referitoare la teren

Crt	Categorie folosință	Intra vilan	Suprafața (mp)	Tarla	Parcelă	Nr. topo	Observații / Referințe
1	curți constructii	DA	1	14	429/8	-	

Date referitoare la construcții

Crt	Număr	Destinație construcție	Supraf. (mp)	Situație juridică	Observații / Referințe
A1.1		construcții industriale și edilitare	1	Cu acte	Nr. niveluri:1; S. construita la sol:1 mp; S. construita desfasurata:1 mp;

Lungime Segmente

1) Valorile lungimilor segmentelor sunt obținute din proiecție în plan.

Punct început	X / Y	Punct sfârșit	X / Y	Lungime segment (** (m))
1	619.463,478 377.808,643	2	619.462,852 377.809,667	1.2
2	619.462,852 377.809,667	3	619.461,828 377.809,041	1.2
3	619.461,828 377.809,041	4	619.462,454 377.808,017	1.2

Punct început	X / Y	Punct sfârșit	X / Y	Lungime segment (** (m)
4	619.462,454 377.808,017	1	619.463,478 377.808,643	1.2

** Lungimile segmentelor sunt determinate în planul de proiecție Stereo 70 și sunt rotunjite la 1 milimetru.

*** Distanța dintre puncte este formată din segmente cumulate ce sunt mai mici decât valoarea 1 milimetru.

**DATE DESPRE IMOBILUL NR. 7286**

Oficiul de Cadastru și Publicitate Imobiliară PRAHOVA
Biroul de Cadastru și Publicitate Imobiliară Ploiești

A. Partea I. Descrierea imobilului

TEREN Intravilan

Adresa: Loc. Gradistea, Jud. Prahova

Nr. Crt	Nr cadastral Nr. topografic	Suprafața* (mp)	Observații / Referințe
A1		1	Sector cadastral:12 Teren neimprijmit;

Construcții

Crt	Nr cadastral Nr. topografic	Adresa	Observații / Referințe
A1.1		Loc. Gradistea, Jud. Prahova	Nr. niveluri:1; S. construita la sol:1 mp; S. construita desfasurata:1 mp;

B. Partea II. Proprietari și acte

Inscrieri privitoare la dreptul de proprietate și alte drepturi reale		Referințe
/		
Act Normativ nr. 123, din 10/07/2012 emis de PARLAMENTUL ROMANIEI;		
B1	Intabulare, drept de PROPRIETATE, dobandit prin Lege, cota actuala 1/1, cota initiala 1/1 1) STATUL ROMAN, CIF:9999999999999, Domeniu public	A1, A1.1
Act Normativ nr. 980, din 16/12/2015 emis de PARLAMENTUL ROMANIEI;		
B2	Intabulare, drept de ADMINISTRARE, dobandit prin Lege, cota actuala 1/1, cota initiala 1/1 1) MINISTERUL ECONOMIEI, ENERGIEI SI MEDIULUI DE AFACERI, CIF:9999999999999	A1, A1.1
Act Administrativ nr. 9, din 07/10/2005 emis de MEC SI SDEE;		
B3	Intabulare, drept de CONCESIUNE, dobandit prin Conventie, cota actuala 1/1, cota initiala 1/1 1) DISTRIBUTIE ENERGIE ELECTRICA ROMANIA S.A., CIF:14476722	A1, A1.1

C. Partea III. SARCINI .

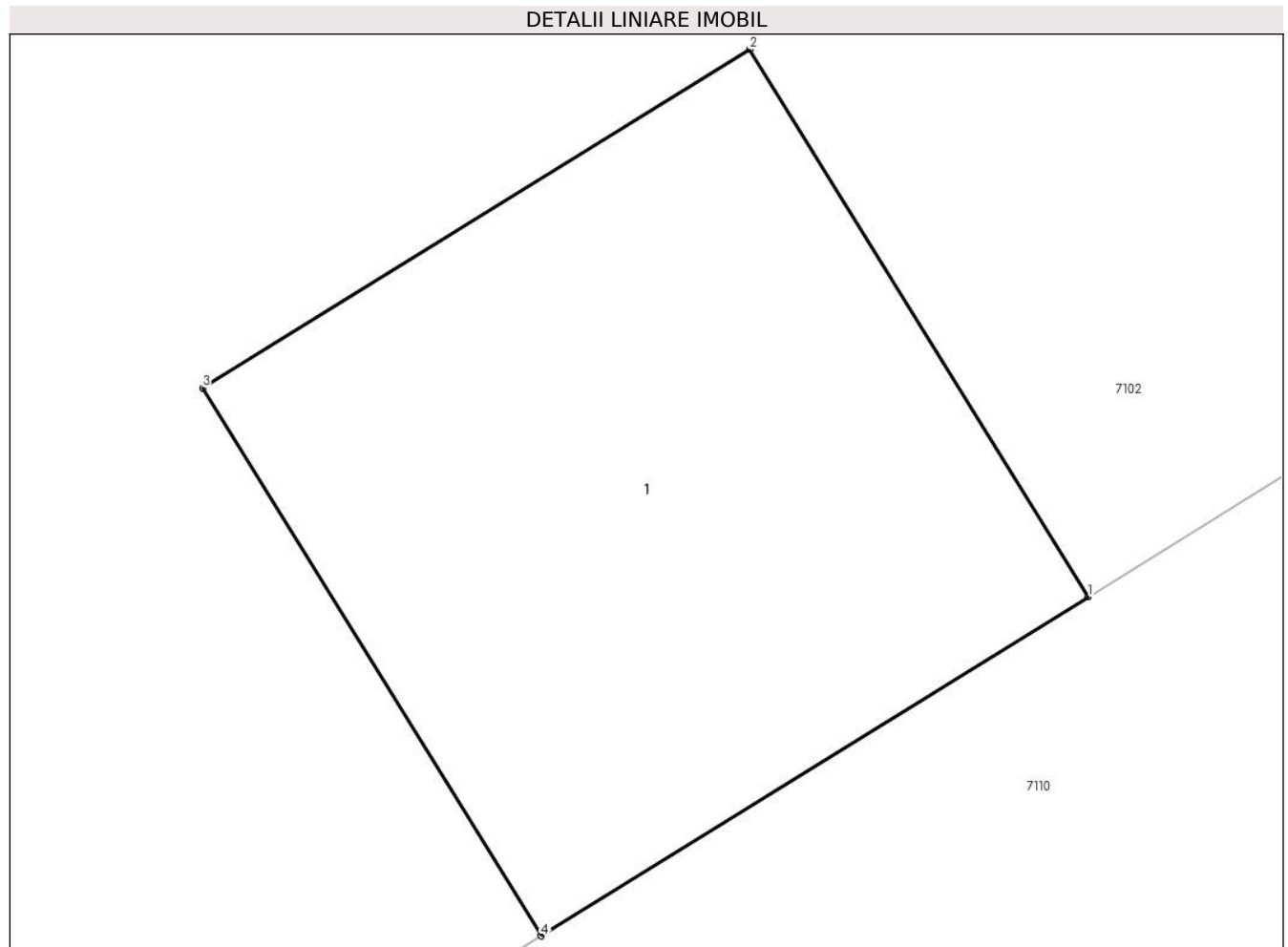
Inscrieri privind dezmembramintele dreptului de proprietate, drepturi reale de garanție și sarcini	Referințe
NU SUNT	

Anexa Nr. 1 La Partea I

Teren

Nr cadastral	Suprafața (mp)*	Observații / Referințe
	1	

* Suprafața este determinată în planul de proiecție Stereo 70.



Date referitoare la teren

Crt	Categorie folosință	Intravilan	Suprafața (mp)	Tarla	Parcelă	Nr. topo	Observații / Referințe
1	curți constructii	DA	1	14	429/7	-	

Date referitoare la construcții

Crt	Număr	Destinație construcție	Supraf. (mp)	Situație juridică	Observații / Referințe
A1.1		construcții industriale și edilitare	1	Cu acte	Nr. niveluri:1; S. construita la sol:1 mp; S. construita desfasurata:1 mp;

Lungime Segmente

1) Valorile lungimilor segmentelor sunt obținute din proiecție în plan.

Punct început	X / Y	Punct sfârșit	X / Y	Lungime segment (** (m))
1	619.430,639 377.789,134	2	619.430,007 377.790,154	1.2
2	619.430,007 377.790,154	3	619.428,987 377.789,523	1.199
3	619.428,987 377.789,523	4	619.429,619 377.788,502	1.201

Punct început	X / Y	Punct sfârșit	X / Y	Lungime segment (** (m)
4	619.429,619 377.788,502	1	619.430,639 377.789,134	1.2

** Lungimile segmentelor sunt determinate în planul de proiecție Stereo 70 și sunt rotunjite la 1 milimetru.

*** Distanța dintre puncte este formată din segmente cumulate ce sunt mai mici decât valoarea 1 milimetru.

**DATE DESPRE IMOBILUL NR. 7287**

Oficiul de Cadastru și Publicitate Imobiliară PRAHOVA
Biroul de Cadastru și Publicitate Imobiliară Ploiești

A. Partea I. Descrierea imobilului

TEREN Intravilan

Adresa: Loc. Gradistea, Jud. Prahova

Nr. Crt	Nr cadastral Nr. topografic	Suprafața* (mp)	Observații / Referințe
A1		1	Sector cadastral:12 Teren neimprijmit;

Construcții

Crt	Nr cadastral Nr. topografic	Adresa	Observații / Referințe
A1.1		Loc. Gradistea, Jud. Prahova	Nr. niveluri:1; S. construita la sol:1 mp; S. construita desfasurata:1 mp;

B. Partea II. Proprietari și acte

Inscrieri privitoare la dreptul de proprietate și alte drepturi reale		Referințe
/		
Act Normativ nr. 123, din 10/07/2012 emis de PARLAMENTUL ROMANIEI;		
B1	Intabulare, drept de PROPRIETATE, dobandit prin Lege, cota actuala 1/1, cota initiala 1/1 1) STATUL ROMAN, CIF:9999999999999, Domeniu public	A1, A1.1
Act Normativ nr. 980, din 16/12/2015 emis de PARLAMENTUL ROMANIEI;		
B2	Intabulare, drept de ADMINISTRARE, dobandit prin Lege, cota actuala 1/1, cota initiala 1/1 1) MINISTERUL ECONOMIEI, ENERGIEI SI MEDIULUI DE AFACERI, CIF:9999999999999	A1, A1.1
Act Administrativ nr. 9, din 07/10/2005 emis de MEC SI SDEE;		
B3	Intabulare, drept de CONCESIUNE, dobandit prin Conventie, cota actuala 1/1, cota initiala 1/1 1) DISTRIBUTIE ENERGIE ELECTRICA ROMANIA S.A., CIF:14476722	A1, A1.1

C. Partea III. SARCINI .

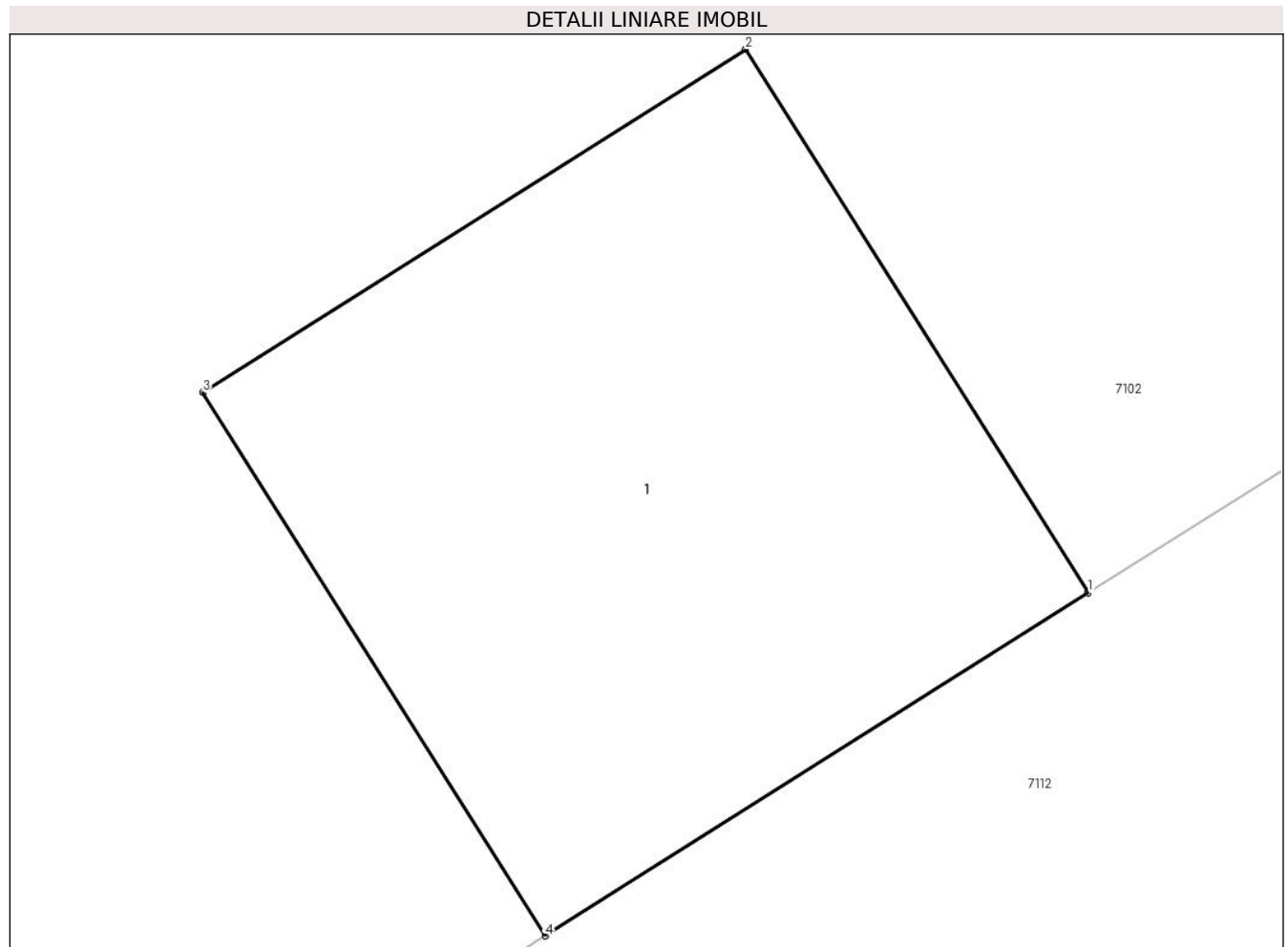
Inscrieri privind dezmembramintele dreptului de proprietate, drepturi reale de garanție și sarcini	Referințe
NU SUNT	

Anexa Nr. 1 La Partea I

Teren

Nr cadastral	Suprafața (mp)*	Observații / Referințe
	1	

* Suprafața este determinată în planul de proiecție Stereo 70.



Date referitoare la teren

Crt	Categorie folosință	Intra vilan	Suprafața (mp)	Tarla	Parcelă	Nr. topo	Observații / Referințe
1	curți constructii	DA	1	14	429/6	-	

Date referitoare la construcții

Crt	Număr	Destinație construcție	Supraf. (mp)	Situație juridică	Observații / Referințe
A1.1		construcții industriale și edilitare	1	Cu acte	Nr. niveluri:1; S. construita la sol:1 mp; S. construita desfasurata:1 mp;

Lungime Segmente

1) Valorile lungimilor segmentelor sunt obținute din proiecție în plan.

Punct început	X / Y	Punct sfârșit	X / Y	Lungime segment (** (m)
1	619.399,677 377.770,1	2	619.399,037 377.771,115	1.2
2	619.399,037 377.771,115	3	619.398,022 377.770,474	1.2
3	619.398,022 377.770,474	4	619.398,662 377.769,459	1.2

Punct început	X / Y	Punct sfârșit	X / Y	Lungime segment (** (m)
4	619.398,662 377.769,459	1	619.399,677 377.770,1	1.2

** Lungimile segmentelor sunt determinate în planul de proiecție Stereo 70 și sunt rotunjite la 1 milimetru.

*** Distanța dintre puncte este formată din segmente cumulate ce sunt mai mici decât valoarea 1 milimetru.

**DATE DESPRE IMOBILUL NR. 7288**

Oficiul de Cadastru și Publicitate Imobiliară PRAHOVA
Biroul de Cadastru și Publicitate Imobiliară Ploiești

A. Partea I. Descrierea imobilului

TEREN Intravilan

Adresa: Loc. Gradistea, Jud. Prahova

Nr. Crt	Nr cadastral Nr. topografic	Suprafața* (mp)	Observații / Referințe
A1		1	Sector cadastral:12 Teren neimprijmit;

Construcții

Crt	Nr cadastral Nr. topografic	Adresa	Observații / Referințe
A1.1		Loc. Gradistea, Jud. Prahova	Nr. niveluri:1; S. construita la sol:1 mp; S. construita desfasurata:1 mp;

B. Partea II. Proprietari și acte

Inscrieri privitoare la dreptul de proprietate și alte drepturi reale		Referințe
/		
Act Normativ nr. 123, din 10/07/2012 emis de PARLAMENTUL ROMANIEI;		
B1	Intabulare, drept de PROPRIETATE, dobandit prin Lege, cota actuala 1/1, cota initiala 1/1 1) STATUL ROMAN, CIF:9999999999999, Domeniu public	A1, A1.1
Act Normativ nr. 980, din 16/12/2015 emis de PARLAMENTUL ROMANIEI;		
B2	Intabulare, drept de ADMINISTRARE, dobandit prin Lege, cota actuala 1/1, cota initiala 1/1 1) MINISTERUL ECONOMIEI, ENERGIEI SI MEDIULUI DE AFACERI, CIF:9999999999999	A1, A1.1
Act Administrativ nr. 9, din 07/10/2005 emis de MEC SI SDEE;		
B3	Intabulare, drept de CONCESIUNE, dobandit prin Conventie, cota actuala 1/1, cota initiala 1/1 1) DISTRIBUTIE ENERGIE ELECTRICA ROMANIA S.A., CIF:14476722	A1, A1.1

C. Partea III. SARCINI .

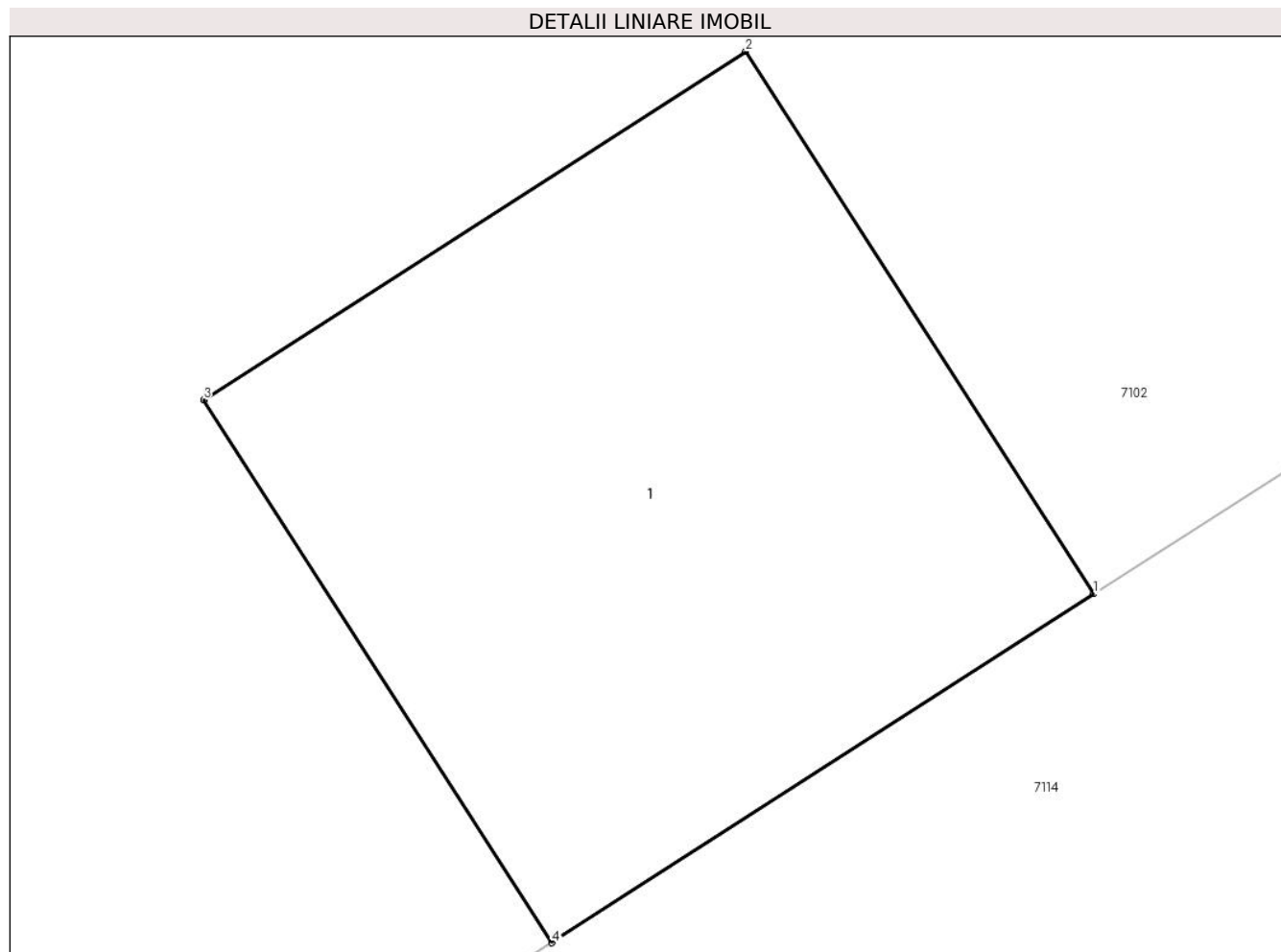
Inscrieri privind dezmembramintele dreptului de proprietate, drepturi reale de garanție și sarcini	Referințe
NU SUNT	

Anexa Nr. 1 La Partea I

Teren

Nr cadastral	Suprafața (mp)*	Observații / Referințe
	1	

* Suprafața este determinată în planul de proiecție Stereo 70.



Date referitoare la teren

Crt	Categorie folosință	Intra vilan	Suprafața (mp)	Tarla	Parcelă	Nr. topo	Observații / Referințe
1	curți constructii	DA	1	14	429/5	-	

Date referitoare la construcții

Crt	Număr	Destinație construcție	Supraf. (mp)	Situație juridică	Observații / Referințe
A1.1		construcții industriale și edilitare	1	Cu acte	Nr. niveluri:1; S. construita la sol:1 mp; S. construita desfasurata:1 mp;

Lungime Segmente

1) Valorile lungimilor segmentelor sunt obținute din proiecție în plan.

Punct început	X / Y	Punct sfârșit	X / Y	Lungime segment (** (m))
1	619.370,23 377.751,046	2	619.369,582 377.752,055	1.199
2	619.369,582 377.752,055	3	619.368,572 377.751,407	1.2
3	619.368,572 377.751,407	4	619.369,221 377.750,397	1.201

Punct început	X / Y	Punct sfârșit	X / Y	Lungime segment (** (m)
4	619.369,221 377.750,397	1	619.370,23 377.751,046	1.2

** Lungimile segmentelor sunt determinate în planul de proiecție Stereo 70 și sunt rotunjite la 1 milimetru.

*** Distanța dintre puncte este formată din segmente cumulate ce sunt mai mici decât valoarea 1 milimetru.

**DATE DESPRE IMOBILUL NR. 7289**

Oficiul de Cadastru și Publicitate Imobiliară PRAHOVA
Biroul de Cadastru și Publicitate Imobiliară Ploiești

A. Partea I. Descrierea imobilului

TEREN Intravilan

Adresa: Loc. Gradistea, Jud. Prahova

Nr. Crt	Nr cadastral Nr. topografic	Suprafața* (mp)	Observații / Referințe
A1		1	Sector cadastral:12 Teren neimprijmit;

Construcții

Crt	Nr cadastral Nr. topografic	Adresa	Observații / Referințe
A1.1		Loc. Gradistea, Jud. Prahova	Nr. niveluri:1; S. construita la sol:1 mp; S. construita desfasurata:1 mp;

B. Partea II. Proprietari și acte

Inscrieri privitoare la dreptul de proprietate și alte drepturi reale		Referințe
/		
Act Normativ nr. 123, din 10/07/2012 emis de PARLAMENTUL ROMANIEI;		
B1	Intabulare, drept de PROPRIETATE, dobandit prin Lege, cota actuala 1/1, cota initiala 1/1 1) STATUL ROMAN, CIF:9999999999999, Domeniu public	A1, A1.1
Act Normativ nr. 980, din 16/12/2015 emis de PARLAMENTUL ROMANIEI;		
B2	Intabulare, drept de ADMINISTRARE, dobandit prin Lege, cota actuala 1/1, cota initiala 1/1 1) MINISTERUL ECONOMIEI, ENERGIEI SI MEDIULUI DE AFACERI, CIF:9999999999999	A1, A1.1
Act Administrativ nr. 9, din 07/10/2005 emis de MEC SI SDEE;		
B3	Intabulare, drept de CONCESIUNE, dobandit prin Conventie, cota actuala 1/1, cota initiala 1/1 1) DISTRIBUTIE ENERGIE ELECTRICA ROMANIA S.A., CIF:14476722	A1, A1.1

C. Partea III. SARCINI .

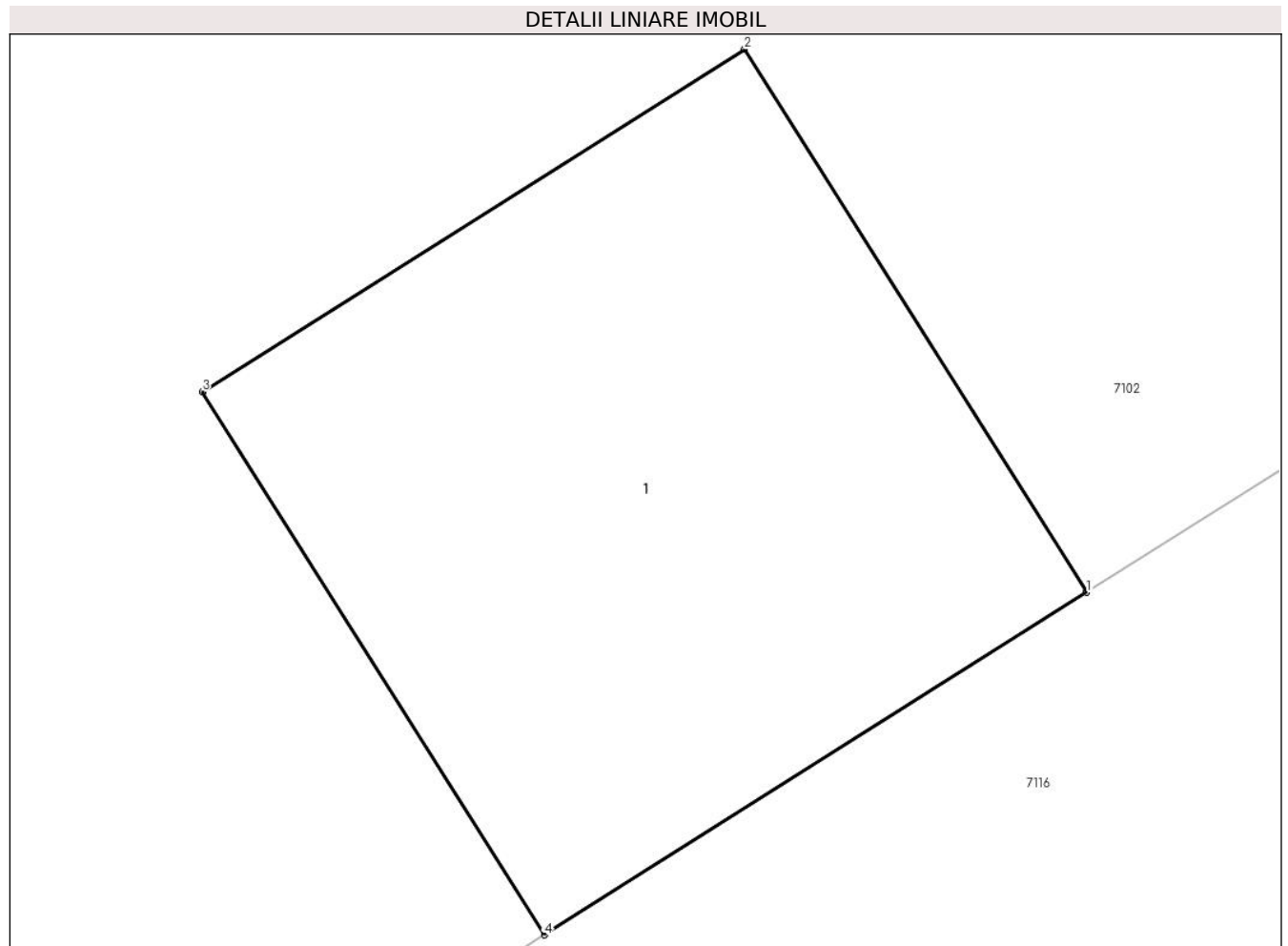
Inscrieri privind dezmembramintele dreptului de proprietate, drepturi reale de garanție și sarcini	Referințe
NU SUNT	

Anexa Nr. 1 La Partea I

Teren

Nr cadastral	Suprafața (mp)*	Observații / Referințe
	1	

* Suprafața este determinată în planul de proiecție Stereo 70.



Date referitoare la teren

Crt	Categorie folosință	Intra vilan	Suprafața (mp)	Tarla	Parcelă	Nr. topo	Observații / Referințe
1	curți constructii	DA	1	14	429/4	-	

Date referitoare la construcții

Crt	Număr	Destinație construcție	Supraf. (mp)	Situație juridică	Observații / Referințe
A1.1		construcții industriale și edilitare	1	Cu acte	Nr. niveluri:1; S. construita la sol:1 mp; S. construita desfasurata:1 mp;

Lungime Segmente

1) Valorile lungimilor segmentelor sunt obținute din proiecție în plan.

Punct început	X / Y	Punct sfârșit	X / Y	Lungime segment (** (m)
1	619.337,444 377.730,315	2	619.336,804 377.731,33	1.2
2	619.336,804 377.731,33	3	619.335,789 377.730,69	1.2
3	619.335,789 377.730,69	4	619.336,429 377.729,675	1.2

Punct început	X / Y	Punct sfârșit	X / Y	Lungime segment (** (m)
4	619.336,429 377.729,675	1	619.337,444 377.730,315	1.2

** Lungimile segmentelor sunt determinate în planul de proiecție Stereo 70 și sunt rotunjite la 1 milimetru.

*** Distanța dintre puncte este formată din segmente cumulate ce sunt mai mici decât valoarea 1 milimetru.

**DATE DESPRE IMOBILUL NR. 7290**

Oficiul de Cadastru și Publicitate Imobiliară PRAHOVA
Biroul de Cadastru și Publicitate Imobiliară Ploiești

A. Partea I. Descrierea imobilului

TEREN Intravilan

Adresa: Loc. Gradistea, Jud. Prahova

Nr. Crt	Nr cadastral Nr. topografic	Suprafața* (mp)	Observații / Referințe
A1		1	Sector cadastral:12 Teren neimprijmit;

Construcții

Crt	Nr cadastral Nr. topografic	Adresa	Observații / Referințe
A1.1		Loc. Gradistea, Jud. Prahova	Nr. niveluri:1; S. construita la sol:1 mp; S. construita desfasurata:1 mp;

B. Partea II. Proprietari și acte

Inscrieri privitoare la dreptul de proprietate și alte drepturi reale		Referințe
/		
Act Normativ nr. 123, din 10/07/2012 emis de PARLAMENTUL ROMANIEI;		
B1	Intabulare, drept de PROPRIETATE, dobandit prin Lege, cota actuala 1/1, cota initiala 1/1 1) STATUL ROMAN, CIF:9999999999999, Domeniu public	A1, A1.1
Act Normativ nr. 980, din 16/12/2015 emis de PARLAMENTUL ROMANIEI;		
B2	Intabulare, drept de ADMINISTRARE, dobandit prin Lege, cota actuala 1/1, cota initiala 1/1 1) MINISTERUL ECONOMIEI, ENERGIEI SI MEDIULUI DE AFACERI, CIF:9999999999999	A1, A1.1
Act Administrativ nr. 9, din 07/10/2005 emis de MEC SI SDEE;		
B3	Intabulare, drept de CONCESIUNE, dobandit prin Conventie, cota actuala 1/1, cota initiala 1/1 1) DISTRIBUTIE ENERGIE ELECTRICA ROMANIA S.A., CIF:14476722	A1, A1.1

C. Partea III. SARCINI .

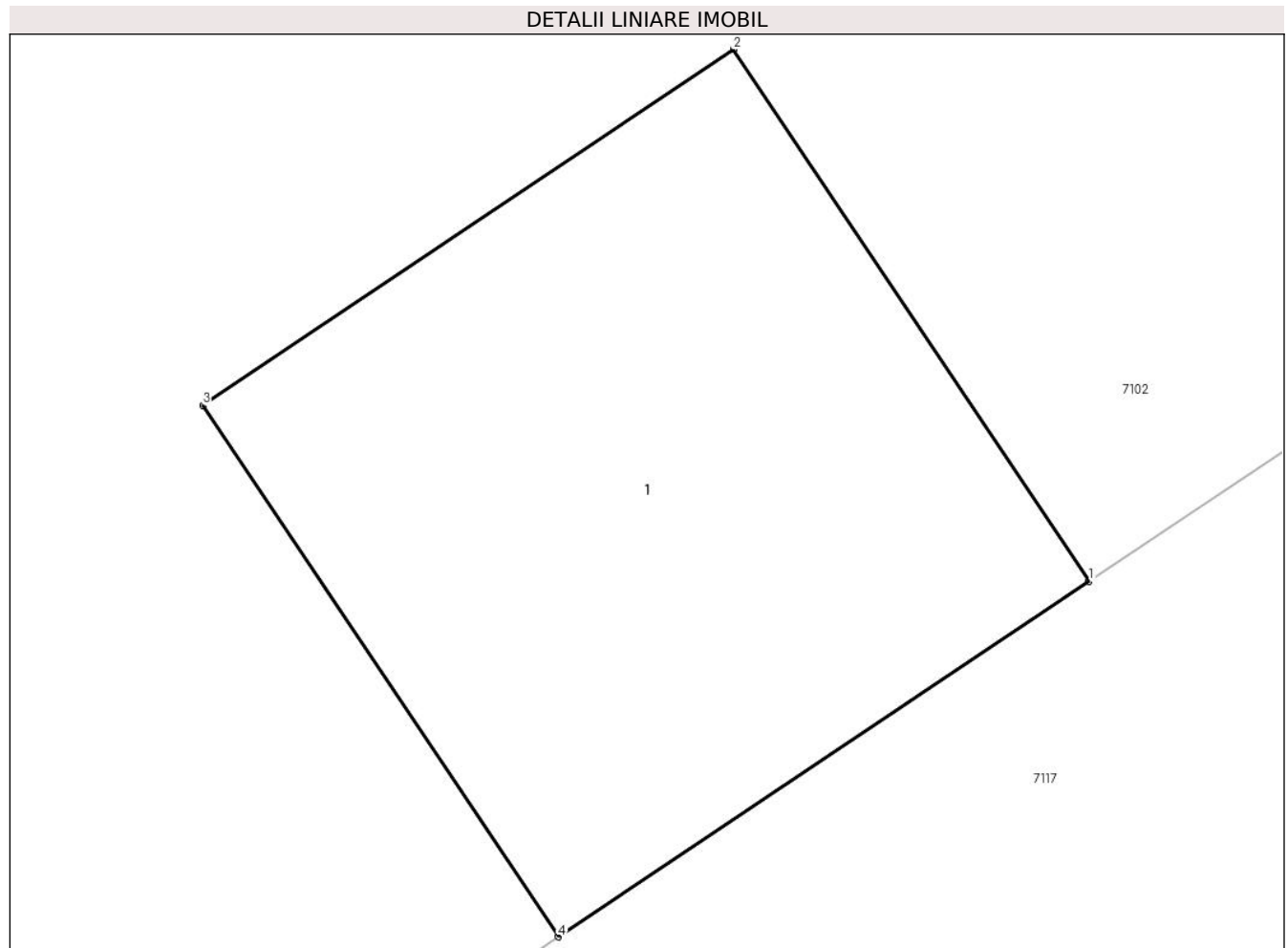
Inscrieri privind dezmembramintele dreptului de proprietate, drepturi reale de garanție și sarcini	Referințe
NU SUNT	

Anexa Nr. 1 La Partea I

Teren

Nr cadastral	Suprafața (mp)*	Observații / Referințe
	1	

* Suprafața este determinată în planul de proiecție Stereo 70.



Date referitoare la teren

Crt	Categorie folosință	Intra vilan	Suprafața (mp)	Tarla	Parcelă	Nr. topo	Observații / Referințe
1	curți constructii	DA	1	14	429/3	-	

Date referitoare la construcții

Crt	Număr	Destinație construcție	Supraf. (mp)	Situație juridică	Observații / Referințe
A1.1		construcții industriale și edilitare	1	Cu acte	Nr. niveluri:1; S. construita la sol:1 mp; S. construita desfasurata:1 mp;

Lungime Segmente

1) Valorile lungimilor segmentelor sunt obținute din proiecție în plan.

Punct început	X / Y	Punct sfârșit	X / Y	Lungime segment (** (m))
1	619.305,276 377.709,537	2	619.304,608 377.710,535	1.201
2	619.304,608 377.710,535	3	619.303,611 377.709,867	1.2
3	619.303,611 377.709,867	4	619.304,279 377.708,87	1.2

Punct început	X / Y	Punct sfârșit	X / Y	Lungime segment (** (m)
4	619.304,279 377.708,87	1	619.305,276 377.709,537	1.2

** Lungimile segmentelor sunt determinate în planul de proiecție Stereo 70 și sunt rotunjite la 1 milimetru.

*** Distanța dintre puncte este formată din segmente cumulate ce sunt mai mici decât valoarea 1 milimetru.

**DATE DESPRE IMOBILUL NR. 7291**

Oficiul de Cadastru și Publicitate Imobiliară PRAHOVA
Biroul de Cadastru și Publicitate Imobiliară Ploiești

A. Partea I. Descrierea imobilului

TEREN Intravilan

Adresa: Loc. Gradistea, Jud. Prahova

Nr. Crt	Nr cadastral Nr. topografic	Suprafața* (mp)	Observații / Referințe
A1		1	Sector cadastral:12 Teren neimprijmit;

Construcții

Crt	Nr cadastral Nr. topografic	Adresa	Observații / Referințe
A1.1		Loc. Gradistea, Jud. Prahova	Nr. niveluri:1; S. construita la sol:1 mp; S. construita desfasurata:1 mp;

B. Partea II. Proprietari și acte

Inscrieri privitoare la dreptul de proprietate și alte drepturi reale		Referințe
/		
Act Normativ nr. 123, din 10/07/2012 emis de PARLAMENTUL ROMANIEI;		
B1	Intabulare, drept de PROPRIETATE, dobandit prin Lege, cota actuala 1/1, cota initiala 1/1 1) STATUL ROMAN, CIF:9999999999999, Domeniu public	A1, A1.1
Act Normativ nr. 980, din 16/12/2015 emis de PARLAMENTUL ROMANIEI;		
B2	Intabulare, drept de ADMINISTRARE, dobandit prin Lege, cota actuala 1/1, cota initiala 1/1 1) MINISTERUL ECONOMIEI, ENERGIEI SI MEDIULUI DE AFACERI, CIF:9999999999999	A1, A1.1
Act Administrativ nr. 9, din 07/10/2005 emis de MEC SI SDEE;		
B3	Intabulare, drept de CONCESIUNE, dobandit prin Conventie, cota actuala 1/1, cota initiala 1/1 1) DISTRIBUTIE ENERGIE ELECTRICA ROMANIA S.A., CIF:14476722	A1, A1.1

C. Partea III. SARCINI .

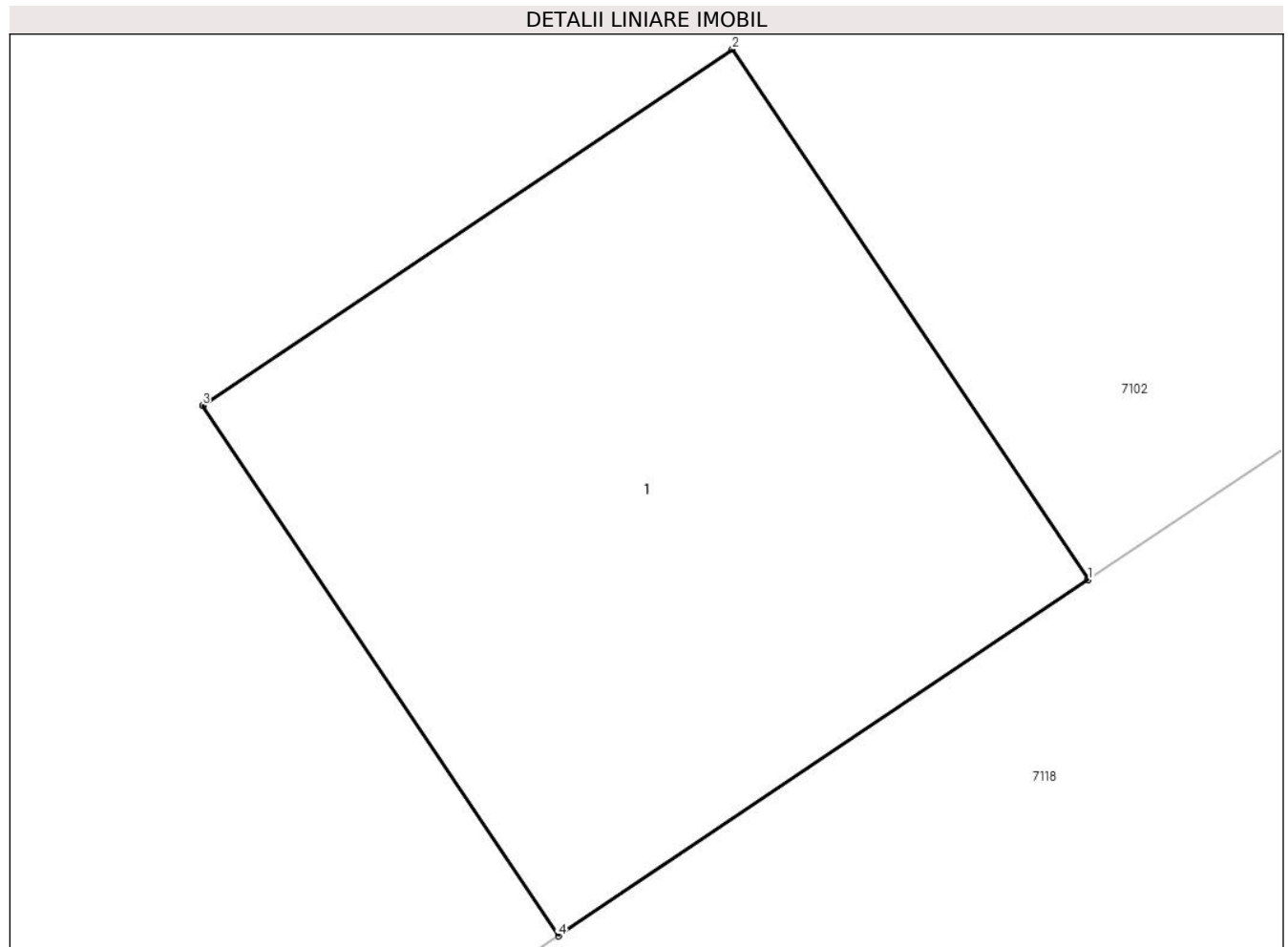
Inscrieri privind dezmembramintele dreptului de proprietate, drepturi reale de garanție și sarcini	Referințe
NU SUNT	

Anexa Nr. 1 La Partea I

Teren

Nr cadastral	Suprafața (mp)*	Observații / Referințe
	1	

* Suprafața este determinată în planul de proiecție Stereo 70.



Date referitoare la teren

Crt	Categorie folosință	Intra vilan	Suprafața (mp)	Tarla	Parcelă	Nr. topo	Observații / Referințe
1	curți constructii	DA	1	14	429/2	-	

Date referitoare la construcții

Crt	Număr	Destinație construcție	Supraf. (mp)	Situație juridică	Observații / Referințe
A1.1		construcții industriale și edilitare	1	Cu acte	Nr. niveluri:1; S. construita la sol:1 mp; S. construita desfasurata:1 mp;

Lungime Segmente

1) Valorile lungimilor segmentelor sunt obținute din proiecție în plan.

Punct început	X / Y	Punct sfârșit	X / Y	Lungime segment (** (m))
1	619.272,257 377.687,475	2	619.271,588 377.688,471	1.2
2	619.271,588 377.688,471	3	619.270,592 377.687,802	1.2
3	619.270,592 377.687,802	4	619.271,261 377.686,806	1.2

Punct început	X / Y	Punct sfârșit	X / Y	Lungime segment (** (m)
4	619.271,261 377.686,806	1	619.272,257 377.687,475	1.2

** Lungimile segmentelor sunt determinate în planul de proiecție Stereo 70 și sunt rotunjite la 1 milimetru.

*** Distanța dintre puncte este formată din segmente cumulate ce sunt mai mici decât valoarea 1 milimetru.

**DATE DESPRE IMOBILUL NR. 7292**

Oficiul de Cadastru și Publicitate Imobiliară PRAHOVA
Biroul de Cadastru și Publicitate Imobiliară Ploiești

A. Partea I. Descrierea imobilului

TEREN Intravilan

Adresa: Loc. Gradistea, Jud. Prahova

Nr. Crt	Nr cadastral Nr. topografic	Suprafața* (mp)	Observații / Referințe
A1		1	Sector cadastral:12 Teren neimprijmit;

Construcții

Crt	Nr cadastral Nr. topografic	Adresa	Observații / Referințe
A1.1		Loc. Gradistea, Jud. Prahova	Nr. niveluri:1; S. construita la sol:1 mp; S. construita desfasurata:1 mp;

B. Partea II. Proprietari și acte

Inscrieri privitoare la dreptul de proprietate și alte drepturi reale		Referințe
/		
Act Normativ nr. 123, din 10/07/2012 emis de PARLAMENTUL ROMANIEI;		
B1	Intabulare, drept de PROPRIETATE, dobandit prin Lege, cota actuala 1/1, cota initiala 1/1 1) STATUL ROMAN, CIF:9999999999999, Domeniu public	A1, A1.1
Act Normativ nr. 980, din 16/12/2015 emis de PARLAMENTUL ROMANIEI;		
B2	Intabulare, drept de ADMINISTRARE, dobandit prin Lege, cota actuala 1/1, cota initiala 1/1 1) MINISTERUL ECONOMIEI, ENERGIEI SI MEDIULUI DE AFACERI, CIF:9999999999999	A1, A1.1
Act Administrativ nr. 9, din 07/10/2005 emis de MEC SI SDEE;		
B3	Intabulare, drept de CONCESIUNE, dobandit prin Conventie, cota actuala 1/1, cota initiala 1/1 1) DISTRIBUTIE ENERGIE ELECTRICA ROMANIA S.A., CIF:14476722	A1, A1.1

C. Partea III. SARCINI .

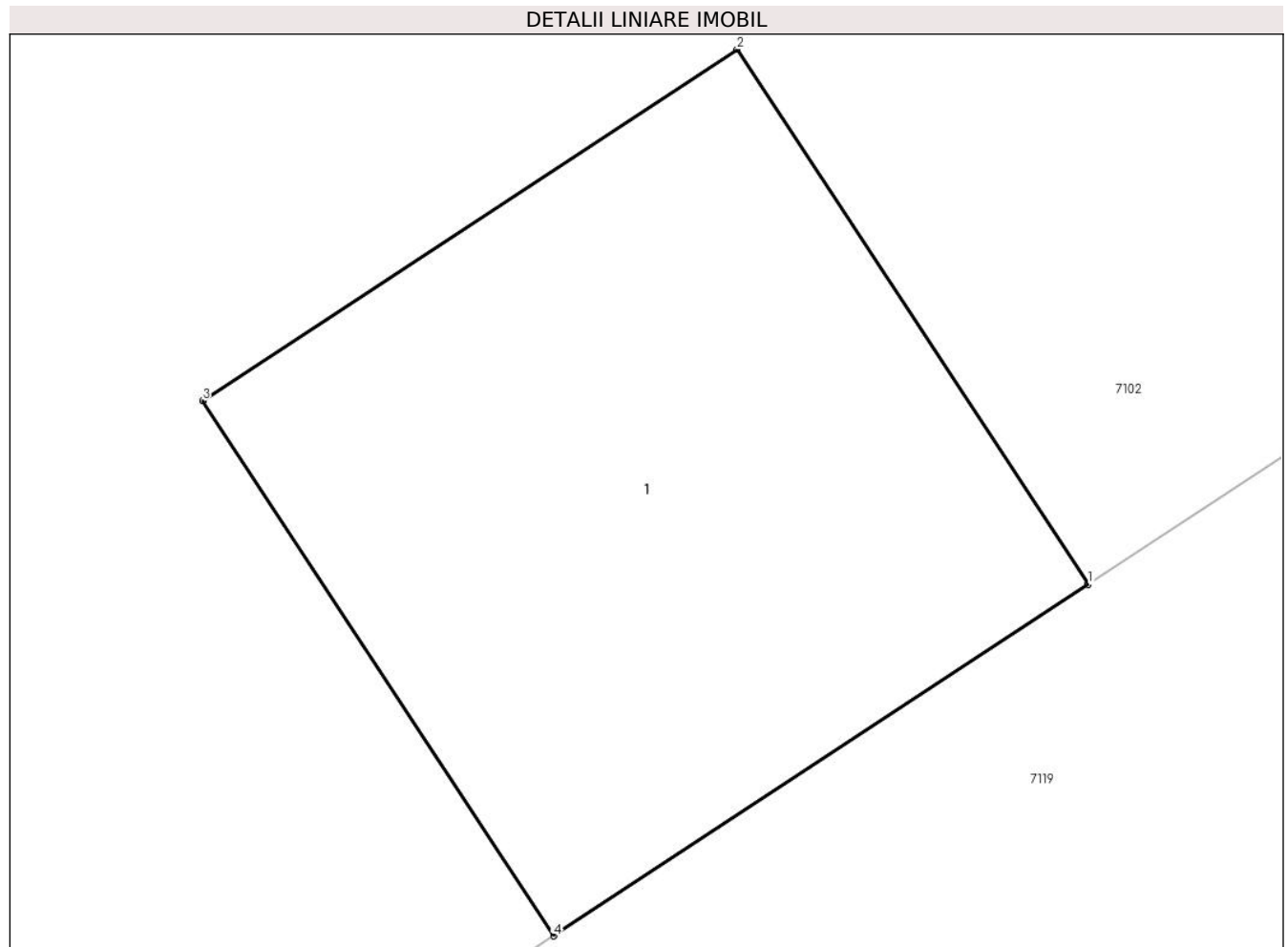
Inscrieri privind dezmembramintele dreptului de proprietate, drepturi reale de garanție și sarcini	Referințe
NU SUNT	

Anexa Nr. 1 La Partea I

Teren

Nr cadastral	Suprafața (mp)*	Observații / Referințe
	1	

* Suprafața este determinată în planul de proiecție Stereo 70.



Date referitoare la teren

Crt	Categorie folosință	Intra vilan	Suprafața (mp)	Tarla	Parcelă	Nr. topo	Observații / Referințe
1	curți constructii	DA	1	14	429/1	-	

Date referitoare la construcții

Crt	Număr	Destinație construcție	Supraf. (mp)	Situație juridică	Observații / Referințe
A1.1		construcții industriale și edilitare	1	Cu acte	Nr. niveluri:1; S. construita la sol:1 mp; S. construita desfasurata:1 mp;

Lungime Segmente

1) Valorile lungimilor segmentelor sunt obținute din proiecție în plan.

Punct început	X / Y	Punct sfârșit	X / Y	Lungime segment (** (m)
1	619.241,702 377.667,137	2	619.241,043 377.668,14	1.2
2	619.241,043 377.668,14	3	619.240,04 377.667,481	1.2
3	619.240,04 377.667,481	4	619.240,699 377.666,478	1.2

Punct început	X / Y	Punct sfârșit	X / Y	Lungime segment (** (m)
4	619.240,699 377.666,478	1	619.241,702 377.667,137	1.2

** Lungimile segmentelor sunt determinate în planul de proiecție Stereo 70 și sunt rotunjite la 1 milimetru.

*** Distanța dintre puncte este formată din segmente cumulate ce sunt mai mici decât valoarea 1 milimetru.

**DATE DESPRE IMOBILUL NR. 7293**

Oficiul de Cadastru și Publicitate Imobiliară PRAHOVA
Biroul de Cadastru și Publicitate Imobiliară Ploiești

A. Partea I. Descrierea imobilului

TEREN Intravilan

Adresa: Loc. Gradistea, Jud. Prahova

Nr. Crt	Nr cadastral Nr. topografic	Suprafața* (mp)	Observații / Referințe
A1		1	Sector cadastral:12 Teren neimprijmit;

Construcții

Crt	Nr cadastral Nr. topografic	Adresa	Observații / Referințe
A1.1		Loc. Gradistea, Jud. Prahova	Nr. niveluri:1; S. construita la sol:1 mp; S. construita desfasurata:1 mp;

B. Partea II. Proprietari și acte

Inscrieri privitoare la dreptul de proprietate și alte drepturi reale		Referințe
/		
Act Normativ nr. 123, din 10/07/2012 emis de PARLAMENTUL ROMANIEI;		
B1	Intabulare, drept de PROPRIETATE, dobandit prin Lege, cota actuala 1/1, cota initiala 1/1 1) STATUL ROMAN, CIF:9999999999999, Domeniu public	A1, A1.1
Act Normativ nr. 980, din 16/12/2015 emis de PARLAMENTUL ROMANIEI;		
B2	Intabulare, drept de ADMINISTRARE, dobandit prin Lege, cota actuala 1/1, cota initiala 1/1 1) MINISTERUL ECONOMIEI, ENERGIEI SI MEDIULUI DE AFACERI, CIF:9999999999999	A1, A1.1
Act Administrativ nr. 9, din 07/10/2005 emis de MEC SI SDEE;		
B3	Intabulare, drept de CONCESIUNE, dobandit prin Conventie, cota actuala 1/1, cota initiala 1/1 1) DISTRIBUTIE ENERGIE ELECTRICA ROMANIA S.A., CIF:14476722	A1, A1.1

C. Partea III. SARCINI .

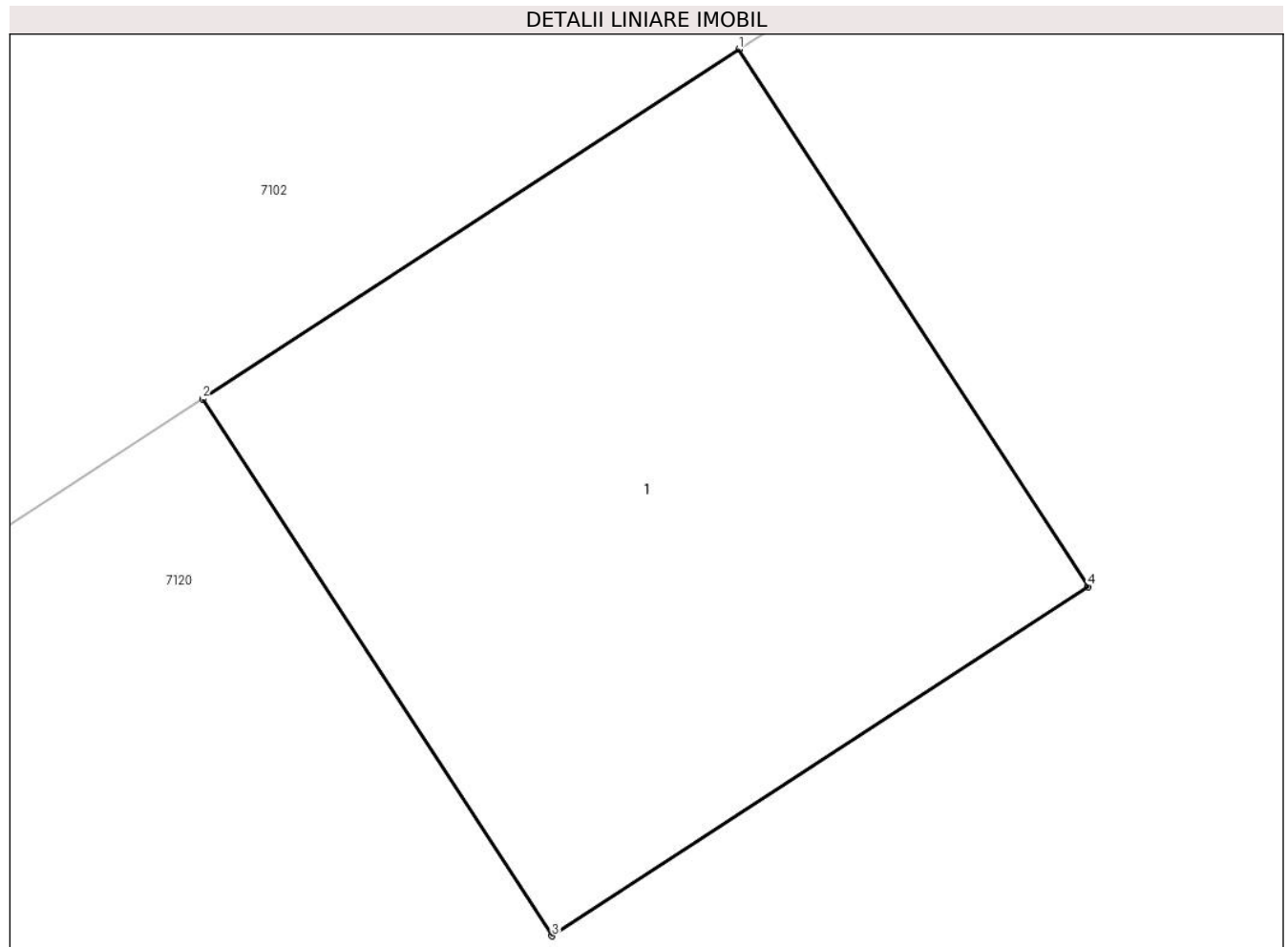
Inscrieri privind dezmembramintele dreptului de proprietate, drepturi reale de garanție și sarcini	Referințe
NU SUNT	

Anexa Nr. 1 La Partea I

Teren

Nr cadastral	Suprafața (mp)*	Observații / Referințe
	1	

* Suprafața este determinată în planul de proiecție Stereo 70.



Date referitoare la teren

Crt	Categorie folosință	Intra vilan	Suprafața (mp)	Tarla	Parcelă	Nr. topo	Observații / Referințe
1	curți constructii	DA	1	16	471/1	-	

Date referitoare la construcții

Crt	Număr	Destinație construcție	Supraf. (mp)	Situație juridică	Observații / Referințe
A1.1		construcții industriale și edilitare	1	Cu acte	Nr. niveluri:1; S. construita la sol:1 mp; S. construita desfasurata:1 mp;

Lungime Segmente

1) Valorile lungimilor segmentelor sunt obținute din proiecție în plan.

Punct început	X / Y	Punct sfârșit	X / Y	Lungime segment (** (m)
1	619.209,093 377.645,843	2	619.208,088 377.645,188	1.2
2	619.208,088 377.645,188	3	619.208,743 377.644,183	1.2
3	619.208,743 377.644,183	4	619.209,748 377.644,837	1.199

Punct început	X / Y	Punct sfârșit	X / Y	Lungime segment (** (m)
4	619.209,748 377.644,837	1	619.209,093 377.645,843	1.2

** Lungimile segmentelor sunt determinate în planul de proiecție Stereo 70 și sunt rotunjite la 1 milimetru.

*** Distanța dintre puncte este formată din segmente cumulate ce sunt mai mici decât valoarea 1 milimetru.

**DATE DESPRE IMOBILUL NR. 7294**

Oficiul de Cadastru și Publicitate Imobiliară PRAHOVA
Biroul de Cadastru și Publicitate Imobiliară Ploiești

A. Partea I. Descrierea imobilului

TEREN Intravilan

Adresa: Loc. Gradistea, Jud. Prahova

Nr. Crt	Nr cadastral Nr. topografic	Suprafața* (mp)	Observații / Referințe
A1		1	Sector cadastral:12 Teren neimprijmit;

Construcții

Crt	Nr cadastral Nr. topografic	Adresa	Observații / Referințe
A1.1		Loc. Gradistea, Jud. Prahova	Nr. niveluri:1; S. construita la sol:1 mp; S. construita desfasurata:1 mp;

B. Partea II. Proprietari și acte

Inscrieri privitoare la dreptul de proprietate și alte drepturi reale		Referințe
/		
Act Normativ nr. 123, din 10/07/2012 emis de PARLAMENTUL ROMANIEI;		
B1	Intabulare, drept de PROPRIETATE, dobandit prin Lege, cota actuala 1/1, cota initiala 1/1 1) STATUL ROMAN, CIF:9999999999999, Domeniu public	A1, A1.1
Act Normativ nr. 980, din 16/12/2015 emis de PARLAMENTUL ROMANIEI;		
B2	Intabulare, drept de ADMINISTRARE, dobandit prin Lege, cota actuala 1/1, cota initiala 1/1 1) MINISTERUL ECONOMIEI, ENERGIEI SI MEDIULUI DE AFACERI, CIF:9999999999999	A1, A1.1
Act Administrativ nr. 9, din 07/10/2005 emis de MEC SI SDEE;		
B3	Intabulare, drept de CONCESIUNE, dobandit prin Conventie, cota actuala 1/1, cota initiala 1/1 1) DISTRIBUTIE ENERGIE ELECTRICA ROMANIA S.A., CIF:14476722	A1, A1.1

C. Partea III. SARCINI .

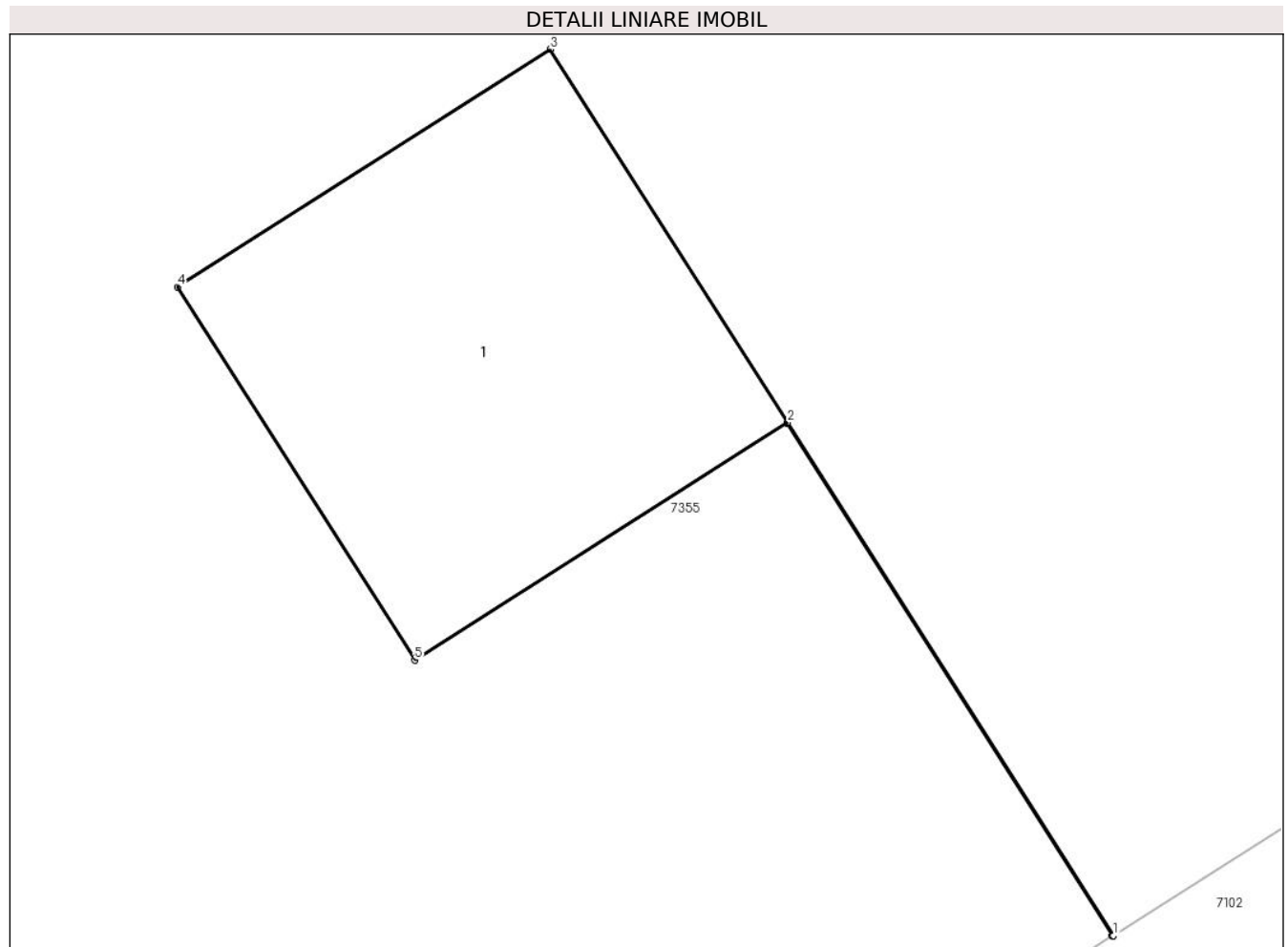
Inscrieri privind dezmembramintele dreptului de proprietate, drepturi reale de garanție și sarcini	Referințe
NU SUNT	

Anexa Nr. 1 La Partea I

Teren

Nr cadastral	Suprafața (mp)*	Observații / Referințe
	1	

* Suprafața este determinată în planul de proiecție Stereo 70.



Date referitoare la teren

Crt	Categorie folosință	Intravilan	Suprafața (mp)	Tarla	Parcelă	Nr. topo	Observații / Referințe
1	curți constructii	DA	1	14	380/1	-	

Date referitoare la construcții

Crt	Număr	Destinație construcție	Supraf. (mp)	Situație juridică	Observații / Referințe
A1.1		construcții industriale și edilitare	1	Cu acte	Nr. niveluri:1; S. construita la sol:1 mp; S. construita desfasurata:1 mp;

Lungime Segmente

1) Valorile lungimilor segmentelor sunt obținute din proiecție în plan.

Punct început	X / Y	Punct sfârșit	X / Y	Lungime segment (** (m)
1	619.194,587 377.646,968	2	619.193,703 377.648,359	1.648
2	619.193,703 377.648,359	3	619.193,059 377.649,371	1.2
3	619.193,059 377.649,371	4	619.192,047 377.648,727	1.2

Punct început	X / Y	Punct sfârșit	X / Y	Lungime segment (** (m)
4	619.192,047 377.648,727	5	619.192,691 377.647,715	1.2
5	619.192,691 377.647,715	6	619.193,701 377.648,357	1.197
6	619.193,701 377.648,357	7	619.194,584 377.646,967	1.647
7	619.194,584 377.646,967	1	619.194,587 377.646,968	0.003

** Lungimile segmentelor sunt determinate în planul de proiecție Stereo 70 și sunt rotunjite la 1 milimetru.

*** Distanța dintre puncte este formată din segmente cumulate ce sunt mai mici decât valoarea 1 milimetru.

**DATE DESPRE IMOBILUL NR. 7295**

Oficiul de Cadastru și Publicitate Imobiliară PRAHOVA
Biroul de Cadastru și Publicitate Imobiliară Ploiești

A. Partea I. Descrierea imobilului

TEREN Intravilan

Adresa: Loc. Gradistea, Jud. Prahova

Nr. Crt	Nr cadastral Nr. topografic	Suprafața* (mp)	Observații / Referințe
A1		1	Sector cadastral:12 Teren neimprijmit;

Construcții

Crt	Nr cadastral Nr. topografic	Adresa	Observații / Referințe
A1.1		Loc. Gradistea, Jud. Prahova	Nr. niveluri:1; S. construita la sol:1 mp; S. construita desfasurata:1 mp;

B. Partea II. Proprietari și acte

Inscrieri privitoare la dreptul de proprietate și alte drepturi reale		Referințe
/		
Act Normativ nr. 123, din 10/07/2012 emis de PARLAMENTUL ROMANIEI;		
B1	Intabulare, drept de PROPRIETATE, dobandit prin Lege, cota actuala 1/1, cota initiala 1/1 1) STATUL ROMAN, CIF:999999999999, Domeniu public	A1, A1.1
Act Normativ nr. 980, din 16/12/2015 emis de PARLAMENTUL ROMANIEI;		
B2	Intabulare, drept de ADMINISTRARE, dobandit prin Lege, cota actuala 1/1, cota initiala 1/1 1) MINISTERUL ECONOMIEI, ENERGIEI SI MEDIULUI DE AFACERI, CIF:999999999999	A1, A1.1
Act Administrativ nr. 9, din 07/10/2005 emis de MEC SI SDEE;		
B3	Intabulare, drept de CONCESIUNE, dobandit prin Conventie, cota actuala 1/1, cota initiala 1/1 1) DISTRIBUTIE ENERGIE ELECTRICA ROMANIA S.A., CIF:14476722	A1, A1.1

C. Partea III. SARCINI .

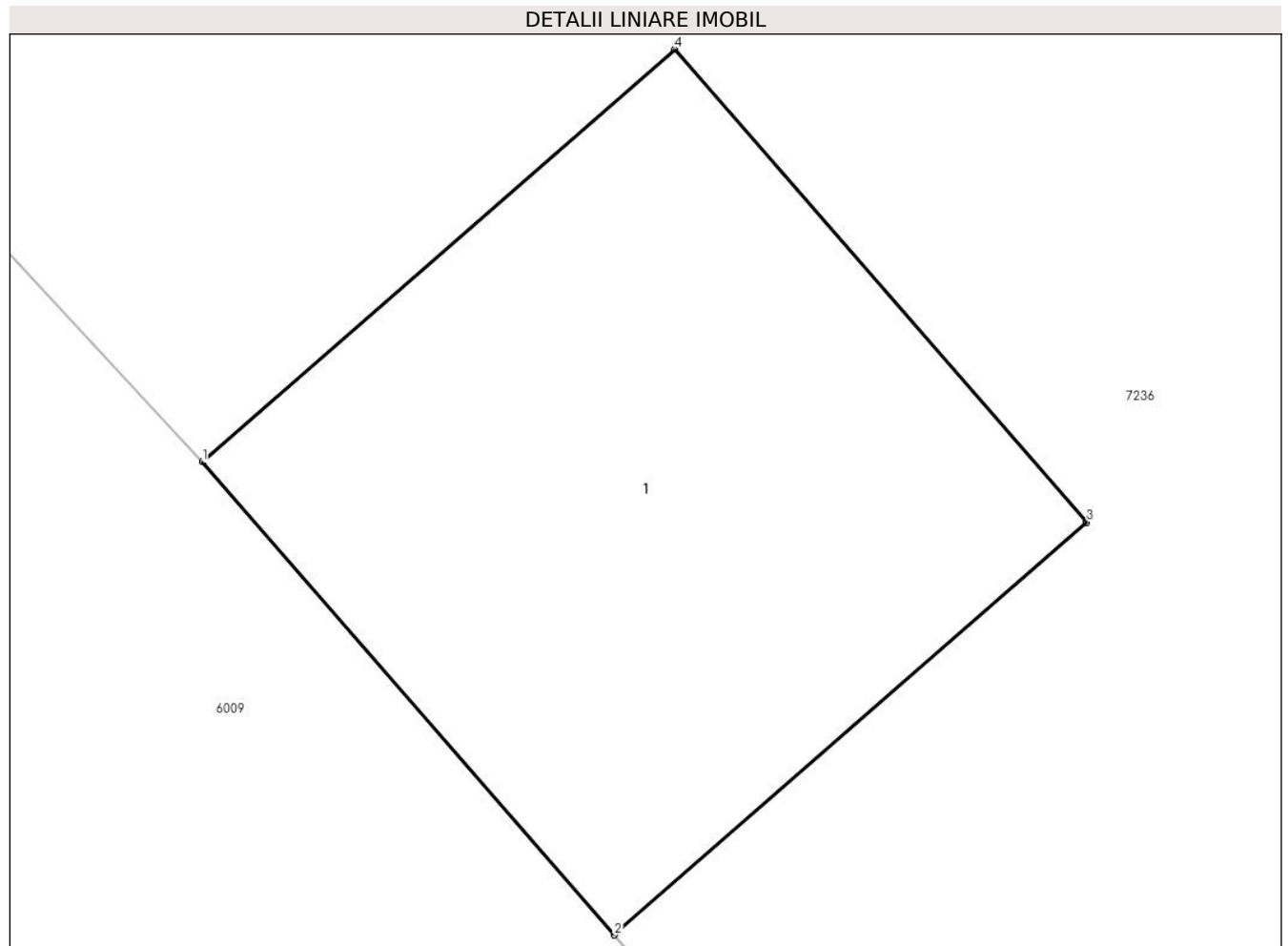
Inscrieri privind dezmembramintele dreptului de proprietate, drepturi reale de garanție și sarcini	Referințe
NU SUNT	

Anexa Nr. 1 La Partea I

Teren

Nr cadastral	Suprafața (mp)*	Observații / Referințe
	1	

* Suprafața este determinată în planul de proiecție Stereo 70.



Date referitoare la teren

Crt	Categorie folosință	Intra vilan	Suprafața (mp)	Tarla	Parcelă	Nr. topo	Observații / Referințe
1	curți constructii	DA	1	-	379/1	-	

Date referitoare la construcții

Crt	Număr	Destinație construcție	Supraf. (mp)	Situație juridică	Observații / Referințe
A1.1		construcții industriale și edilitare	1	Cu acte	Nr. niveluri:1; S. construita la sol:1 mp; S. construita desfasurata:1 mp;

Lungime Segmente

1) Valorile lungimilor segmentelor sunt obținute din proiecție în plan.

Punct început	X / Y	Punct sfârșit	X / Y	Lungime segment (** (m)
1	619.149,017 377.653,06	2	619.149,806 377.652,156	1.2
2	619.149,806 377.652,156	3	619.150,71 377.652,945	1.2
3	619.150,71 377.652,945	4	619.149,921 377.653,849	1.2

Punct început	X / Y	Punct sfârșit	X / Y	Lungime segment (** (m)
4	619.149,921 377.653,849	1	619.149,017 377.653,06	1.2

** Lungimile segmentelor sunt determinate în planul de proiecție Stereo 70 și sunt rotunjite la 1 milimetru.

*** Distanța dintre puncte este formată din segmente cumulate ce sunt mai mici decât valoarea 1 milimetru.

**DATE DESPRE IMOBILUL NR. 7296**

Oficiul de Cadastru și Publicitate Imobiliară PRAHOVA
Biroul de Cadastru și Publicitate Imobiliară Ploiești

A. Partea I. Descrierea imobilului

TEREN Intravilan

Adresa: Loc. Gradistea, Jud. Prahova

Nr. Crt	Nr cadastral Nr. topografic	Suprafața* (mp)	Observații / Referințe
A1		1	Sector cadastral:12 Teren neimprijmit;

Construcții

Crt	Nr cadastral Nr. topografic	Adresa	Observații / Referințe
A1.1		Loc. Gradistea, Jud. Prahova	Nr. niveluri:1; S. construita la sol:1 mp; S. construita desfasurata:1 mp;

B. Partea II. Proprietari și acte

Inscrieri privitoare la dreptul de proprietate și alte drepturi reale		Referințe
/		
Act Normativ nr. 123, din 10/07/2012 emis de PARLAMENTUL ROMANIEI;		
B1	Intabulare, drept de PROPRIETATE, dobandit prin Lege, cota actuala 1/1, cota initiala 1/1 1) STATUL ROMAN, CIF:999999999999, Domeniu public	A1, A1.1
Act Normativ nr. 980, din 16/12/2015 emis de PARLAMENTUL ROMANIEI;		
B2	Intabulare, drept de ADMINISTRARE, dobandit prin Lege, cota actuala 1/1, cota initiala 1/1 1) MINISTERUL ECONOMIEI, ENERGIEI SI MEDIULUI DE AFACERI, CIF:999999999999	A1, A1.1
Act Administrativ nr. 9, din 07/10/2005 emis de MEC SI SDEE;		
B3	Intabulare, drept de CONCESIUNE, dobandit prin Conventie, cota actuala 1/1, cota initiala 1/1 1) DISTRIBUTIE ENERGIE ELECTRICA ROMANIA S.A., CIF:14476722	A1, A1.1

C. Partea III. SARCINI .

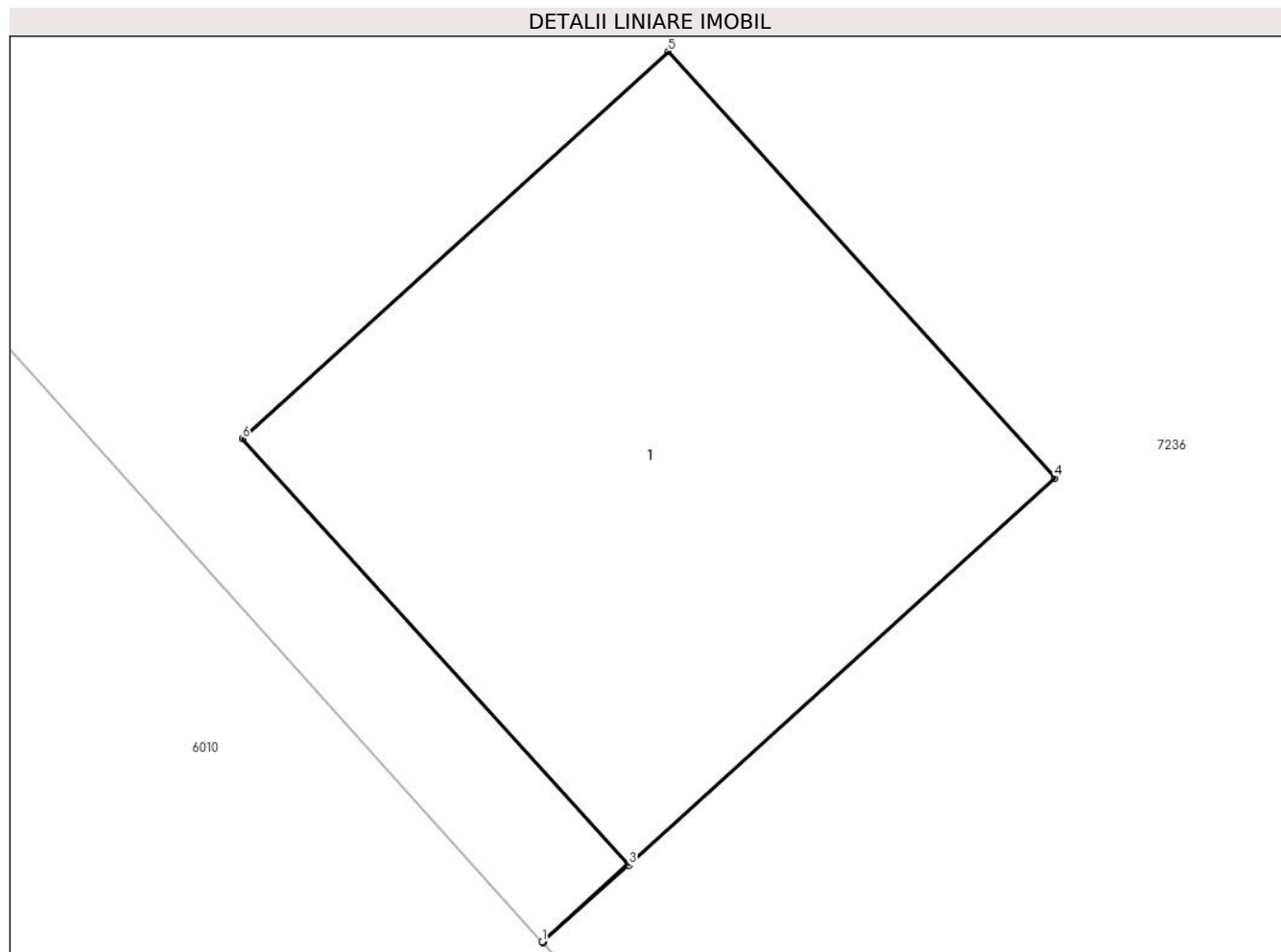
Inscrieri privind dezmembramintele dreptului de proprietate, drepturi reale de garanție și sarcini	Referințe
NU SUNT	

Anexa Nr. 1 La Partea I

Teren

Nr cadastral	Suprafața (mp)*	Observații / Referințe
	1	

* Suprafața este determinată în planul de proiecție Stereo 70.



Date referitoare la teren

Crt	Categorie folosință	Intra vilan	Suprafața (mp)	Tarla	Parcelă	Nr. topo	Observații / Referințe
1	curți constructii	DA	1	-	379/2	-	

Date referitoare la construcții

Crt	Număr	Destinație construcție	Supraf. (mp)	Situație juridică	Observații / Referințe
A1.1		construcții industriale și edilitare	1	Cu acte	Nr. niveluri:1; S. construita la sol:1 mp; S. construita desfasurata:1 mp;

Lungime Segmente

1) Valorile lungimilor segmentelor sunt obținute din proiecție în plan.

Punct început	X / Y	Punct sfârșit	X / Y	Lungime segment (** (m))
1	619.176,313 377.621,945	2	619.176,315 377.621,943	0.003
2	619.176,315 377.621,943	3	619.176,494 377.622,105	0.241
3	619.176,494 377.622,105	4	619.177,383 377.622,912	1.201

Punct început	X / Y	Punct sfârșit	X / Y	Lungime segment (** (m)
4	619.177,383 377.622,912	5	619.176,576 377.623,801	1.201
5	619.176,576 377.623,801	6	619.175,687 377.622,994	1.201
6	619.175,687 377.622,994	7	619.176,492 377.622,108	1.197
7	619.176,492 377.622,108	1	619.176,313 377.621,945	0.242

** Lungimile segmentelor sunt determinate în planul de proiecție Stereo 70 și sunt rotunjite la 1 milimetru.

*** Distanța dintre puncte este formată din segmente cumulate ce sunt mai mici decât valoarea 1 milimetru.

**DATE DESPRE IMOBILUL NR. 7297**

Oficiul de Cadastru și Publicitate Imobiliară PRAHOVA
Biroul de Cadastru și Publicitate Imobiliară Ploiești

A. Partea I. Descrierea imobilului

TEREN Intravilan

Adresa: Loc. Gradistea, Jud. Prahova

Nr. Crt	Nr cadastral Nr. topografic	Suprafața* (mp)	Observații / Referințe
A1		1	Sector cadastral:12 Teren neimprijmit;

Construcții

Crt	Nr cadastral Nr. topografic	Adresa	Observații / Referințe
A1.1		Loc. Gradistea, Jud. Prahova	Nr. niveluri:1; S. construita la sol:1 mp; S. construita desfasurata:1 mp;

B. Partea II. Proprietari și acte

Inscrieri privitoare la dreptul de proprietate și alte drepturi reale		Referințe
/		
Act Normativ nr. 123, din 10/07/2012 emis de PARLAMENTUL ROMANIEI;		
B1	Intabulare, drept de PROPRIETATE, dobandit prin Lege, cota actuala 1/1, cota initiala 1/1 1) STATUL ROMAN, CIF:9999999999999, Domeniu public	A1, A1.1
Act Normativ nr. 980, din 16/12/2015 emis de PARLAMENTUL ROMANIEI;		
B2	Intabulare, drept de ADMINISTRARE, dobandit prin Lege, cota actuala 1/1, cota initiala 1/1 1) MINISTERUL ECONOMIEI, ENERGIEI SI MEDIULUI DE AFACERI, CIF:9999999999999	A1, A1.1
Act Administrativ nr. 9, din 07/10/2005 emis de MEC SI SDEE;		
B3	Intabulare, drept de CONCESIUNE, dobandit prin Conventie, cota actuala 1/1, cota initiala 1/1 1) DISTRIBUTIE ENERGIE ELECTRICA ROMANIA S.A., CIF:14476722	A1, A1.1

C. Partea III. SARCINI .

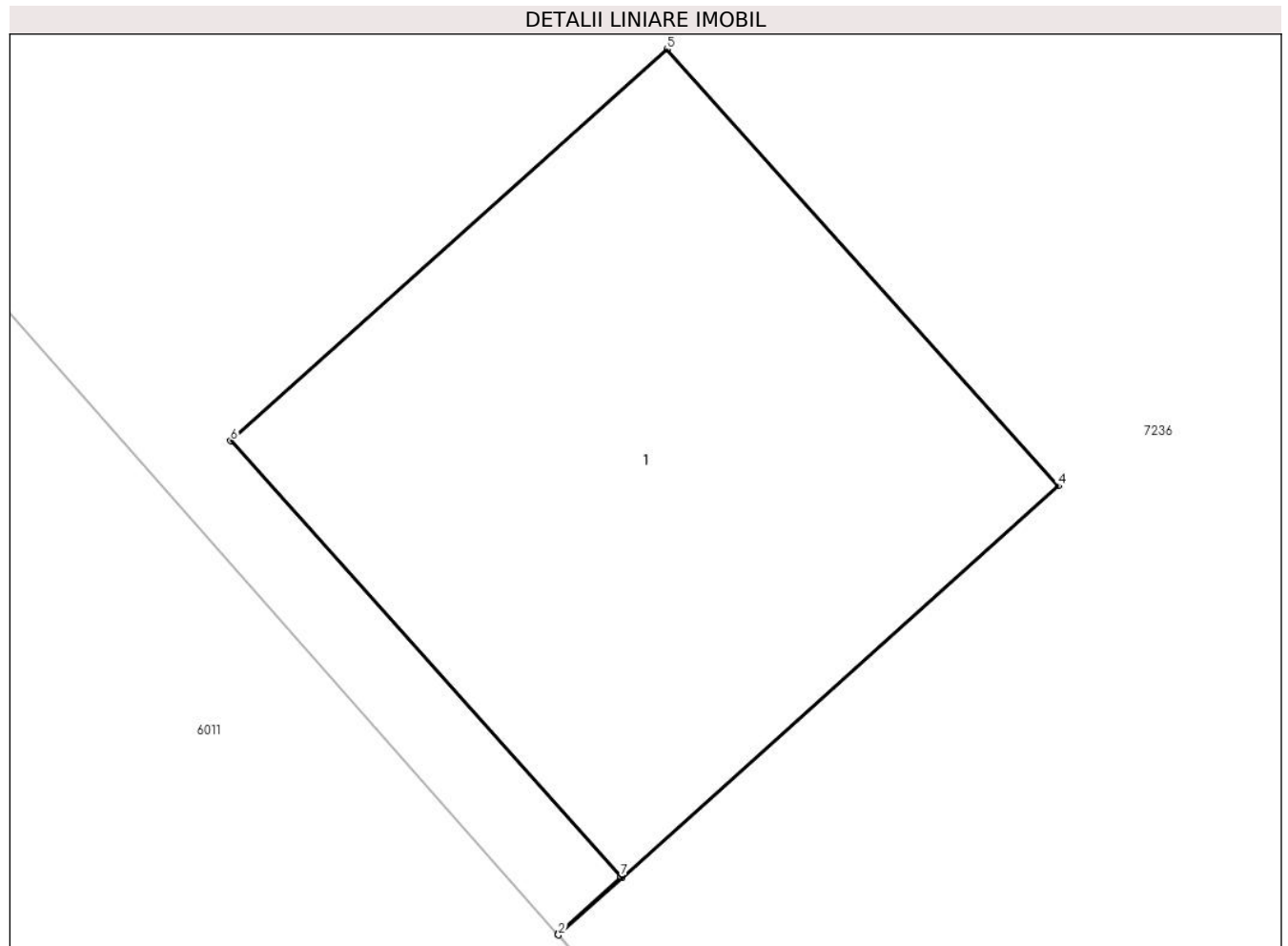
Inscrieri privind dezmembramintele dreptului de proprietate, drepturi reale de garanție și sarcini	Referințe
NU SUNT	

Anexa Nr. 1 La Partea I

Teren

Nr cadastral	Suprafața (mp)*	Observații / Referințe
	1	

* Suprafața este determinată în planul de proiecție Stereo 70.



Date referitoare la teren

Crt	Categorie folosință	Intra vilan	Suprafața (mp)	Tarla	Parcelă	Nr. topo	Observații / Referințe
1	curți constructii	DA	1	-	379/3	-	

Date referitoare la construcții

Crt	Număr	Destinație construcție	Supraf. (mp)	Situație juridică	Observații / Referințe
A1.1		construcții industriale și edilitare	1	Cu acte	Nr. niveluri:1; S. construita la sol:1 mp; S. construita desfasurata:1 mp;

Lungime Segmente

1) Valorile lungimilor segmentelor sunt obținute din proiecție în plan.

Punct început	X / Y	Punct sfârșit	X / Y	Lungime segment (** (m))
1	619.199,283 377.595,953	2	619.199,285 377.595,951	0.003
2	619.199,285 377.595,951	3	619.199,415 377.596,068	0.175
3	619.199,415 377.596,068	4	619.200,308 377.596,869	1.2

Punct început	X / Y	Punct sfârșit	X / Y	Lungime segment (** (m)
4	619.200,308 377.596,869	5	619.199,507 377.597,762	1.2
5	619.199,507 377.597,762	6	619.198,614 377.596,961	1.2
6	619.198,614 377.596,961	7	619.199,413 377.596,07	1.197
7	619.199,413 377.596,07	1	619.199,283 377.595,953	0.175

** Lungimile segmentelor sunt determinate în planul de proiecție Stereo 70 și sunt rotunjite la 1 milimetru.

*** Distanța dintre puncte este formată din segmente cumulate ce sunt mai mici decât valoarea 1 milimetru.

**DATE DESPRE IMOBILUL NR. 7298**

Oficiul de Cadastru și Publicitate Imobiliară PRAHOVA
Biroul de Cadastru și Publicitate Imobiliară Ploiești

A. Partea I. Descrierea imobilului

TEREN Intravilan

Adresa: Loc. Gradistea, Jud. Prahova

Nr. Crt	Nr cadastral Nr. topografic	Suprafața* (mp)	Observații / Referințe
A1		1	Sector cadastral:12 Teren neimprijmit;

Construcții

Crt	Nr cadastral Nr. topografic	Adresa	Observații / Referințe
A1.1		Loc. Gradistea, Jud. Prahova	Nr. niveluri:1; S. construita la sol:1 mp; S. construita desfasurata:1 mp;

B. Partea II. Proprietari și acte

Inscrieri privitoare la dreptul de proprietate și alte drepturi reale		Referințe
/		
Act Normativ nr. 123, din 10/07/2012 emis de PARLAMENTUL ROMANIEI;		
B1	Intabulare, drept de PROPRIETATE, dobandit prin Lege, cota actuala 1/1, cota initiala 1/1 1) STATUL ROMAN, CIF:999999999999, Domeniu public	A1, A1.1
Act Normativ nr. 980, din 16/12/2015 emis de PARLAMENTUL ROMANIEI;		
B2	Intabulare, drept de ADMINISTRARE, dobandit prin Lege, cota actuala 1/1, cota initiala 1/1 1) MINISTERUL ECONOMIEI, ENERGIEI SI MEDIULUI DE AFACERI, CIF:999999999999	A1, A1.1
Act Administrativ nr. 9, din 07/10/2005 emis de MEC SI SDEE;		
B3	Intabulare, drept de CONCESIUNE, dobandit prin Conventie, cota actuala 1/1, cota initiala 1/1 1) DISTRIBUTIE ENERGIE ELECTRICA ROMANIA S.A., CIF:14476722	A1, A1.1

C. Partea III. SARCINI .

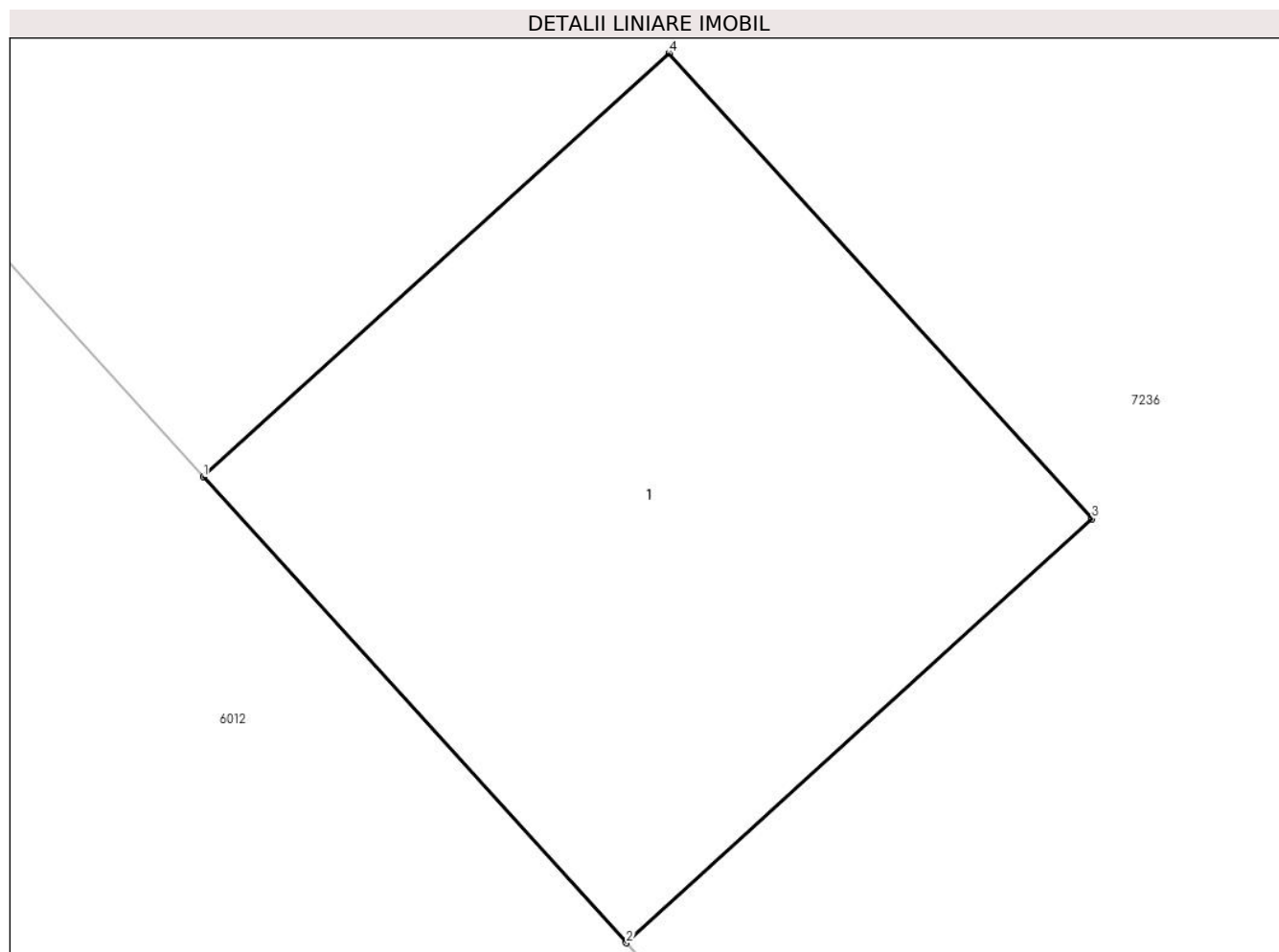
Inscrieri privind dezmembramintele dreptului de proprietate, drepturi reale de garanție și sarcini	Referințe
NU SUNT	

Anexa Nr. 1 La Partea I

Teren

Nr cadastral	Suprafața (mp)*	Observații / Referințe
	1	

* Suprafața este determinată în planul de proiecție Stereo 70.



Date referitoare la teren

Crt	Categorie folosință	Intra vilan	Suprafața (mp)	Tarla	Parcelă	Nr. topo	Observații / Referințe
1	curți constructii	DA	1	-	379/4	-	

Date referitoare la construcții

Crt	Număr	Destinație construcție	Supraf. (mp)	Situație juridică	Observații / Referințe
A1.1		construcții industriale și edilitare	1	Cu acte	Nr. niveluri:1; S. construita la sol:1 mp; S. construita desfasurata:1 mp;

Lungime Segmente

1) Valorile lungimilor segmentelor sunt obținute din proiecție în plan.

Punct început	X / Y	Punct sfârșit	X / Y	Lungime segment (** (m)
1	619.222,152 377.570,351	2	619.222,959 377.569,463	1.2
2	619.222,959 377.569,463	3	619.223,847 377.570,271	1.201
3	619.223,847 377.570,271	4	619.223,04 377.571,158	1.199

Punct început	X / Y	Punct sfârșit	X / Y	Lungime segment (** (m)
4	619.223,04 377.571,158	1	619.222,152 377.570,351	1.2

** Lungimile segmentelor sunt determinate în planul de proiecție Stereo 70 și sunt rotunjite la 1 milimetru.

*** Distanța dintre puncte este formată din segmente cumulate ce sunt mai mici decât valoarea 1 milimetru.

**DATE DESPRE IMOBILUL NR. 7299**

Oficiul de Cadastru și Publicitate Imobiliară PRAHOVA
Biroul de Cadastru și Publicitate Imobiliară Ploiești

A. Partea I. Descrierea imobilului

TEREN Intravilan

Adresa: Loc. Gradistea, Jud. Prahova

Nr. Crt	Nr cadastral Nr. topografic	Suprafața* (mp)	Observații / Referințe
A1		1	Sector cadastral:12 Teren neimprijmit;

Construcții

Crt	Nr cadastral Nr. topografic	Adresa	Observații / Referințe
A1.1		Loc. Gradistea, Jud. Prahova	Nr. niveluri:1; S. construita la sol:1 mp; S. construita desfasurata:1 mp;

B. Partea II. Proprietari și acte

Inscrieri privitoare la dreptul de proprietate și alte drepturi reale		Referințe
/		
Act Normativ nr. 123, din 10/07/2012 emis de PARLAMENTUL ROMANIEI;		
B1	Intabulare, drept de PROPRIETATE, dobandit prin Lege, cota actuala 1/1, cota initiala 1/1 1) STATUL ROMAN, CIF:9999999999999, Domeniu public	A1, A1.1
Act Normativ nr. 980, din 16/12/2015 emis de PARLAMENTUL ROMANIEI;		
B2	Intabulare, drept de ADMINISTRARE, dobandit prin Lege, cota actuala 1/1, cota initiala 1/1 1) MINISTERUL ECONOMIEI, ENERGIEI SI MEDIULUI DE AFACERI, CIF:9999999999999	A1, A1.1
Act Administrativ nr. 9, din 07/10/2005 emis de MEC SI SDEE;		
B3	Intabulare, drept de CONCESIUNE, dobandit prin Conventie, cota actuala 1/1, cota initiala 1/1 1) DISTRIBUTIE ENERGIE ELECTRICA ROMANIA S.A., CIF:14476722	A1, A1.1

C. Partea III. SARCINI .

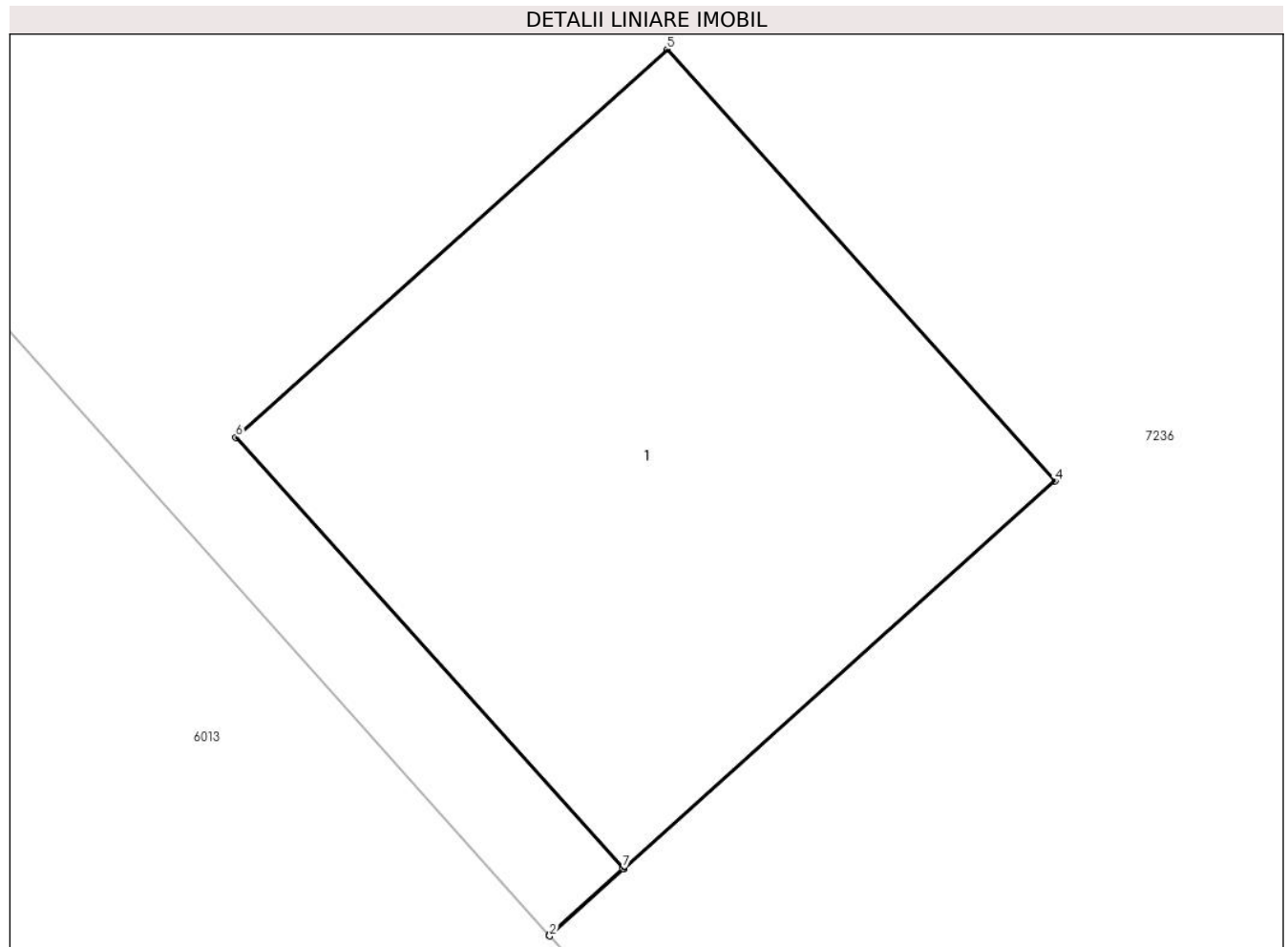
Inscrieri privind dezmembramintele dreptului de proprietate, drepturi reale de garanție și sarcini	Referințe
NU SUNT	

Anexa Nr. 1 La Partea I

Teren

Nr cadastral	Suprafața (mp)*	Observații / Referințe
	1	

* Suprafața este determinată în planul de proiecție Stereo 70.



Date referitoare la teren

Crt	Categorie folosință	Intra vilan	Suprafața (mp)	Tarla	Parcelă	Nr. topo	Observații / Referințe
1	curți constructii	DA	1	-	379/5	-	

Date referitoare la construcții

Crt	Număr	Destinație construcție	Supraf. (mp)	Situație juridică	Observații / Referințe
A1.1		construcții industriale și edilitare	1	Cu acte	Nr. niveluri:1; S. construita la sol:1 mp; S. construita desfasurata:1 mp;

Lungime Segmente

1) Valorile lungimilor segmentelor sunt obținute din proiecție în plan.

Punct început	X / Y	Punct sfârșit	X / Y	Lungime segment (** (m))
1	619.244,982 377.544,92	2	619.244,984 377.544,918	0.003
2	619.244,984 377.544,918	3	619.245,137 377.545,056	0.206
3	619.245,137 377.545,056	4	619.246,029 377.545,858	1.2

Punct început	X / Y	Punct sfârșit	X / Y	Lungime segment (** (m)
4	619.246,029 377.545,858	5	619.245,227 377.546,75	1.2
5	619.245,227 377.546,75	6	619.244,335 377.545,948	1.2
6	619.244,335 377.545,948	7	619.245,135 377.545,058	1.197
7	619.245,135 377.545,058	1	619.244,982 377.544,92	0.206

** Lungimile segmentelor sunt determinate în planul de proiecție Stereo 70 și sunt rotunjite la 1 milimetru.

*** Distanța dintre puncte este formată din segmente cumulate ce sunt mai mici decât valoarea 1 milimetru.

**DATE DESPRE IMOBILUL NR. 7300**

Oficiul de Cadastru și Publicitate Imobiliară PRAHOVA
Biroul de Cadastru și Publicitate Imobiliară Ploiești

A. Partea I. Descrierea imobilului

TEREN Intravilan

Adresa: Loc. Gradistea, Jud. Prahova

Nr. Crt	Nr cadastral Nr. topografic	Suprafața* (mp)	Observații / Referințe
A1		1	Sector cadastral:12 Teren neimprijmit;

Construcții

Crt	Nr cadastral Nr. topografic	Adresa	Observații / Referințe
A1.1		Loc. Gradistea, Jud. Prahova	Nr. niveluri:1; S. construita la sol:1 mp; S. construita desfasurata:1 mp;

B. Partea II. Proprietari și acte

Inscrieri privitoare la dreptul de proprietate și alte drepturi reale		Referințe
/		
Act Normativ nr. 123, din 10/07/2012 emis de PARLAMENTUL ROMANIEI;		
B1	Intabulare, drept de PROPRIETATE, dobandit prin Lege, cota actuala 1/1, cota initiala 1/1 1) STATUL ROMAN, CIF:9999999999999, Domeniu public	A1, A1.1
Act Normativ nr. 980, din 16/12/2015 emis de PARLAMENTUL ROMANIEI;		
B2	Intabulare, drept de ADMINISTRARE, dobandit prin Lege, cota actuala 1/1, cota initiala 1/1 1) MINISTERUL ECONOMIEI, ENERGIEI SI MEDIULUI DE AFACERI, CIF:9999999999999	A1, A1.1
Act Administrativ nr. 9, din 07/10/2005 emis de MEC SI SDEE;		
B3	Intabulare, drept de CONCESIUNE, dobandit prin Conventie, cota actuala 1/1, cota initiala 1/1 1) DISTRIBUTIE ENERGIE ELECTRICA ROMANIA S.A., CIF:14476722	A1, A1.1

C. Partea III. SARCINI .

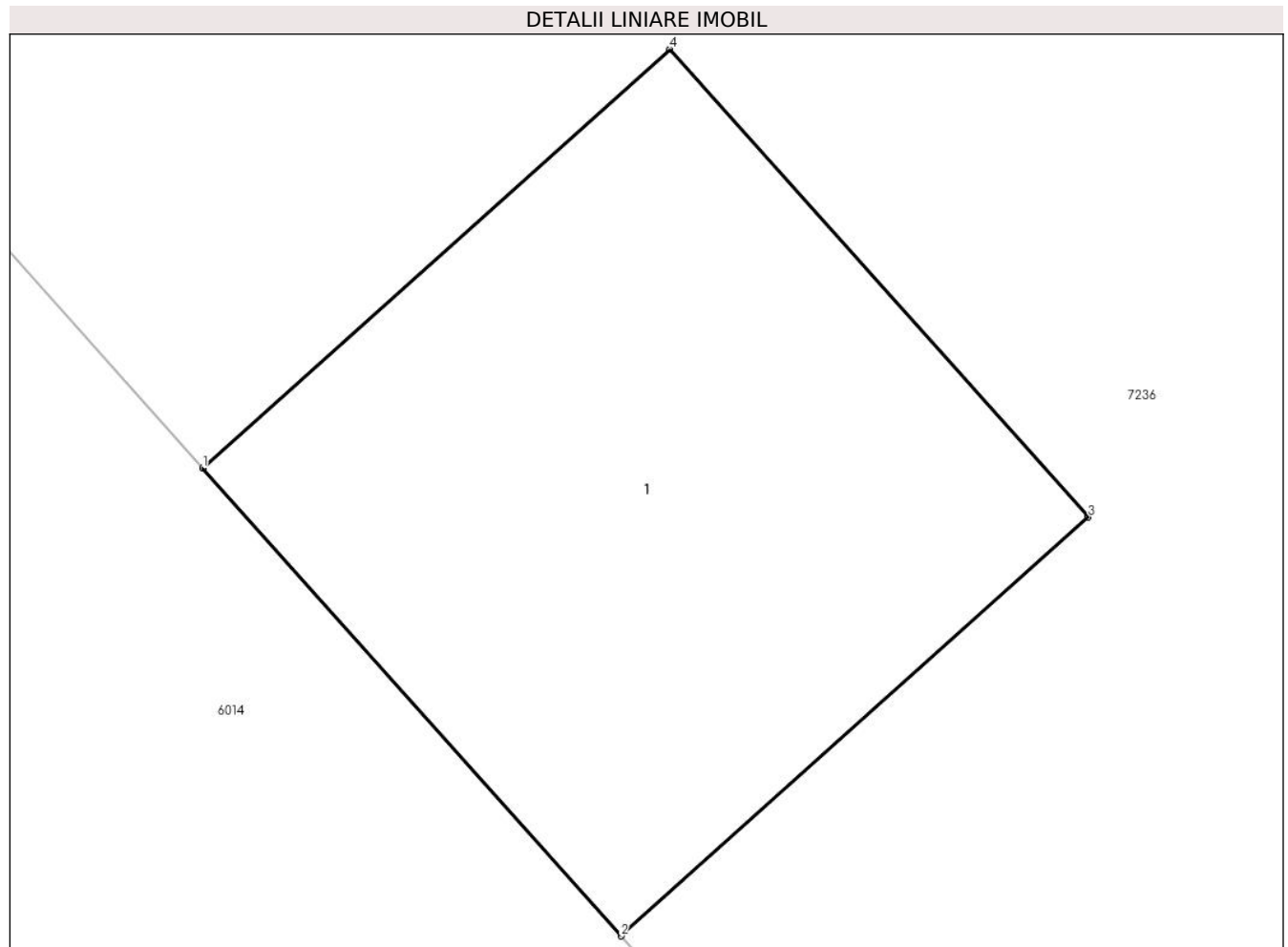
Inscrieri privind dezmembramintele dreptului de proprietate, drepturi reale de garanție și sarcini	Referințe
NU SUNT	

Anexa Nr. 1 La Partea I

Teren

Nr cadastral	Suprafața (mp)*	Observații / Referințe
	1	

* Suprafața este determinată în planul de proiecție Stereo 70.



Date referitoare la teren

Crt	Categorie folosință	Intravilan	Suprafața (mp)	Tarla	Parcelă	Nr. topo	Observații / Referințe
1	curți constructii	DA	1	-	379/6	-	

Date referitoare la construcții

Crt	Număr	Destinație construcție	Supraf. (mp)	Situație juridică	Observații / Referințe
A1.1		construcții industriale și edilitare	1	Cu acte	Nr. niveluri:1; S. construită la sol:1 mp; S. construită desfășurată:1 mp;

Lungime Segmente

1) Valorile lungimilor segmentelor sunt obținute din proiecție în plan.

Punct început	X / Y	Punct sfârșit	X / Y	Lungime segment (** (m)
1	619.266,27 377.521,136	2	619.267,07 377.520,242	1.2
2	619.267,07 377.520,242	3	619.267,964 377.521,042	1.2
3	619.267,964 377.521,042	4	619.267,164 377.521,936	1.2

Punct început	X / Y	Punct sfârșit	X / Y	Lungime segment (** (m)
4	619.267,164 377.521,936	1	619.266,27 377.521,136	1.2

** Lungimile segmentelor sunt determinate în planul de proiecție Stereo 70 și sunt rotunjite la 1 milimetru.

*** Distanța dintre puncte este formată din segmente cumulate ce sunt mai mici decât valoarea 1 milimetru.

**DATE DESPRE IMOBILUL NR. 7301**

Oficiul de Cadastru și Publicitate Imobiliară PRAHOVA
Biroul de Cadastru și Publicitate Imobiliară Ploiești

A. Partea I. Descrierea imobilului

TEREN Intravilan

Adresa: Loc. Gradistea, Jud. Prahova

Nr. Crt	Nr cadastral Nr. topografic	Suprafața* (mp)	Observații / Referințe
A1		1	Sector cadastral:12 Teren neimprijmit;

Construcții

Crt	Nr cadastral Nr. topografic	Adresa	Observații / Referințe
A1.1		Loc. Gradistea, Jud. Prahova	Nr. niveluri:1; S. construita la sol:1 mp; S. construita desfasurata:1 mp;

B. Partea II. Proprietari și acte

Inscrieri privitoare la dreptul de proprietate și alte drepturi reale		Referințe
/		
Act Normativ nr. 123, din 10/07/2012 emis de PARLAMENTUL ROMANIEI;		
B1	Intabulare, drept de PROPRIETATE, dobandit prin Lege, cota actuala 1/1, cota initiala 1/1 1) STATUL ROMAN, CIF:9999999999999, Domeniu public	A1, A1.1
Act Normativ nr. 980, din 16/12/2015 emis de PARLAMENTUL ROMANIEI;		
B2	Intabulare, drept de ADMINISTRARE, dobandit prin Lege, cota actuala 1/1, cota initiala 1/1 1) MINISTERUL ECONOMIEI, ENERGIEI SI MEDIULUI DE AFACERI, CIF:9999999999999	A1, A1.1
Act Administrativ nr. 9, din 07/10/2005 emis de MEC SI SDEE;		
B3	Intabulare, drept de CONCESIUNE, dobandit prin Conventie, cota actuala 1/1, cota initiala 1/1 1) DISTRIBUTIE ENERGIE ELECTRICA ROMANIA S.A., CIF:14476722	A1, A1.1

C. Partea III. SARCINI .

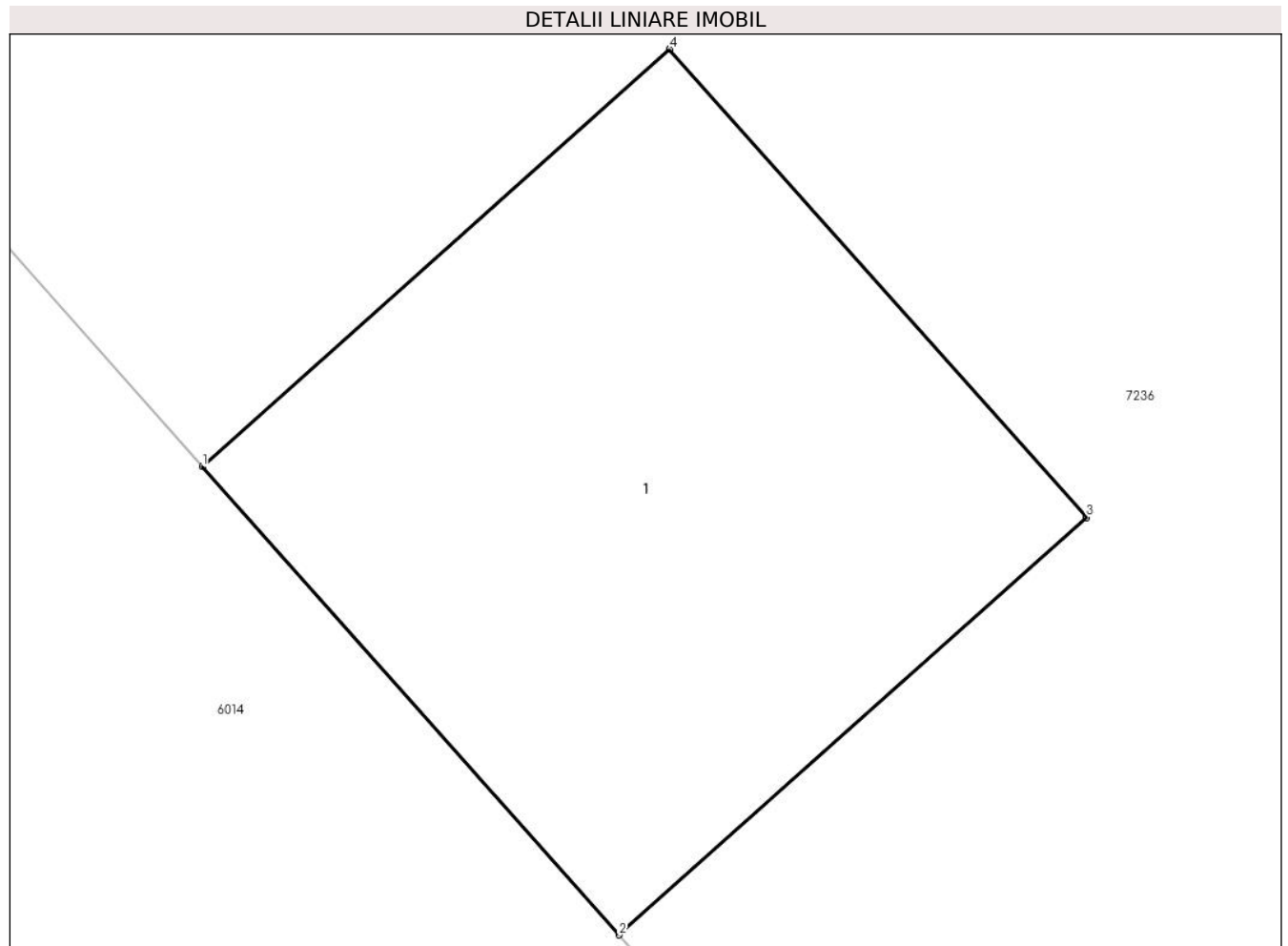
Inscrieri privind dezmembramintele dreptului de proprietate, drepturi reale de garanție și sarcini	Referințe
NU SUNT	

Anexa Nr. 1 La Partea I

Teren

Nr cadastral	Suprafața (mp)*	Observații / Referințe
	1	

* Suprafața este determinată în planul de proiecție Stereo 70.



Date referitoare la teren

Crt	Categorie folosință	Intra vilan	Suprafața (mp)	Tarla	Parcelă	Nr. topo	Observații / Referințe
1	curți constructii	DA	1	-	379/7	-	

Date referitoare la construcții

Crt	Număr	Destinație construcție	Supraf. (mp)	Situație juridică	Observații / Referințe
A1.1		construcții industriale și edilitare	1	Cu acte	Nr. niveluri:1; S. construita la sol:1 mp; S. construita desfasurata:1 mp;

Lungime Segmente

1) Valorile lungimilor segmentelor sunt obținute din proiecție în plan.

Punct început	X / Y	Punct sfârșit	X / Y	Lungime segment (** (m)
1	619.288,651 377.495,708	2	619.289,449 377.494,812	1.2
2	619.289,449 377.494,812	3	619.290,345 377.495,611	1.201
3	619.290,345 377.495,611	4	619.289,546 377.496,507	1.201

Punct început	X / Y	Punct sfârșit	X / Y	Lungime segment (** (m)
4	619.289,546 377.496,507	1	619.288,651 377.495,708	1.2

** Lungimile segmentelor sunt determinate în planul de proiecție Stereo 70 și sunt rotunjite la 1 milimetru.

*** Distanța dintre puncte este formată din segmente cumulate ce sunt mai mici decât valoarea 1 milimetru.

**DATE DESPRE IMOBILUL NR. 7302**

Oficiul de Cadastru și Publicitate Imobiliară PRAHOVA
Biroul de Cadastru și Publicitate Imobiliară Ploiești

A. Partea I. Descrierea imobilului

TEREN Intravilan

Adresa: Loc. Gradistea, Jud. Prahova

Nr. Crt	Nr cadastral Nr. topografic	Suprafața* (mp)	Observații / Referințe
A1		1	Sector cadastral:12 Teren neimprijmit;

Construcții

Crt	Nr cadastral Nr. topografic	Adresa	Observații / Referințe
A1.1		Loc. Gradistea, Jud. Prahova	Nr. niveluri:1; S. construita la sol:1 mp; S. construita desfasurata:1 mp;

B. Partea II. Proprietari și acte

Inscrieri privitoare la dreptul de proprietate și alte drepturi reale		Referințe
/		
Act Normativ nr. 123, din 10/07/2012 emis de PARLAMENTUL ROMANIEI;		
B1	Intabulare, drept de PROPRIETATE, dobandit prin Lege, cota actuala 1/1, cota initiala 1/1 1) STATUL ROMAN, CIF:9999999999999, Domeniu public	A1, A1.1
Act Normativ nr. 980, din 16/12/2015 emis de PARLAMENTUL ROMANIEI;		
B2	Intabulare, drept de ADMINISTRARE, dobandit prin Lege, cota actuala 1/1, cota initiala 1/1 1) MINISTERUL ECONOMIEI, ENERGIEI SI MEDIULUI DE AFACERI, CIF:9999999999999	A1, A1.1
Act Administrativ nr. 9, din 07/10/2005 emis de MEC SI SDEE;		
B3	Intabulare, drept de CONCESIUNE, dobandit prin Conventie, cota actuala 1/1, cota initiala 1/1 1) DISTRIBUTIE ENERGIE ELECTRICA ROMANIA S.A., CIF:14476722	A1, A1.1

C. Partea III. SARCINI .

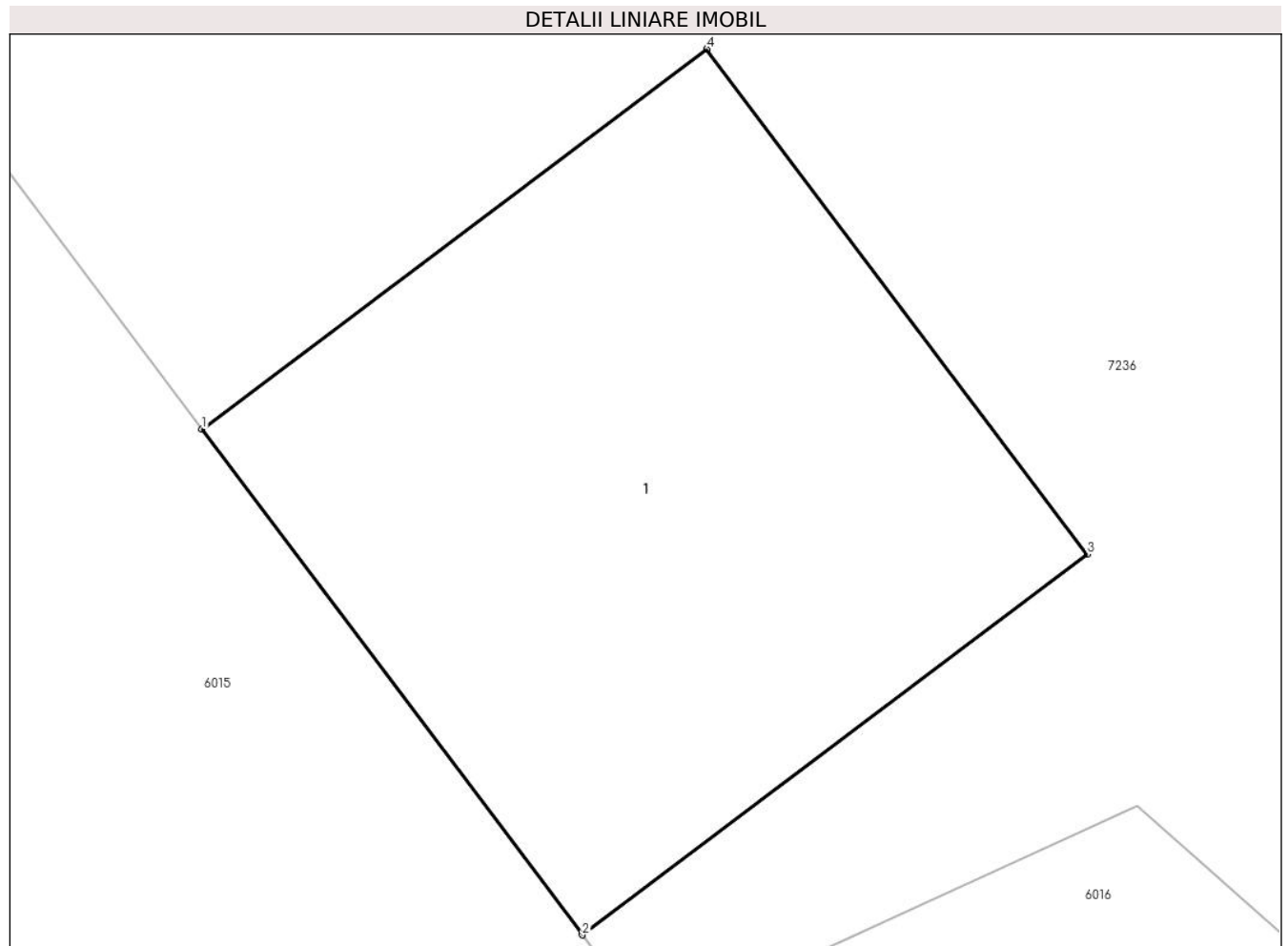
Inscrieri privind dezmembramintele dreptului de proprietate, drepturi reale de garanție și sarcini	Referințe
NU SUNT	

Anexa Nr. 1 La Partea I

Teren

Nr cadastral	Suprafața (mp)*	Observații / Referințe
	1	

* Suprafața este determinată în planul de proiecție Stereo 70.



Date referitoare la teren

Crt	Categorie folosință	Intra vilan	Suprafața (mp)	Tarla	Parcelă	Nr. topo	Observații / Referințe
1	curti constructii	DA	1	-	379/8	-	

Date referitoare la construcții

Crt	Număr	Destinație construcție	Supraf. (mp)	Situație juridică	Observații / Referințe
A1.1		construcții industriale și edilitare	1	Cu acte	Nr. niveluri:1; S. construita la sol:1 mp; S. construita desfasurata:1 mp;

Lungime Segmente

1) Valorile lungimilor segmentelor sunt obținute din proiecție în plan.

Punct început	X / Y	Punct sfârșit	X / Y	Lungime segment (** (m)
1	619.308,538 377.473,4	2	619.309,26 377.472,441	1.2
2	619.309,26 377.472,441	3	619.310,219 377.473,163	1.2
3	619.310,219 377.473,163	4	619.309,497 377.474,121	1.2

Punct început	X / Y	Punct sfârșit	X / Y	Lungime segment (** (m)
4	619.309,497 377.474,121	1	619.308,538 377.473,4	1.2

** Lungimile segmentelor sunt determinate în planul de proiecție Stereo 70 și sunt rotunjite la 1 milimetru.

*** Distanța dintre puncte este formată din segmente cumulate ce sunt mai mici decât valoarea 1 milimetru.

**DATE DESPRE IMOBILUL NR. 7303**

Oficiul de Cadastru și Publicitate Imobiliară PRAHOVA
Biroul de Cadastru și Publicitate Imobiliară Ploiești

A. Partea I. Descrierea imobilului

TEREN Intravilan

Adresa: Loc. Gradistea, Jud. Prahova

Nr. Crt	Nr cadastral Nr. topografic	Suprafața* (mp)	Observații / Referințe
A1		1	Sector cadastral:12 Teren neimpregmuit;

Construcții

Crt	Nr cadastral Nr. topografic	Adresa	Observații / Referințe
A1.1		Loc. Gradistea, Jud. Prahova	Nr. niveluri:1; S. construita la sol:1 mp; S. construita desfasurata:1 mp;

B. Partea II. Proprietari și acte

Inscrieri privitoare la dreptul de proprietate și alte drepturi reale		Referințe
/		
Act Normativ nr. 123, din 10/07/2012 emis de PARLAMENTUL ROMANIEI;		
B1	Intabulare, drept de PROPRIETATE, dobandit prin Lege, cota actuala 1/1, cota initiala 1/1 1) STATUL ROMAN, CIF:9999999999999, Domeniu public	A1, A1.1
Act Normativ nr. 980, din 16/12/2015 emis de PARLAMENTUL ROMANIEI;		
B2	Intabulare, drept de ADMINISTRARE, dobandit prin Lege, cota actuala 1/1, cota initiala 1/1 1) MINISTERUL ECONOMIEI, ENERGIEI SI MEDIULUI DE AFACERI, CIF:9999999999999	A1, A1.1
Act Administrativ nr. 9, din 07/10/2005 emis de MEC SI SDEE;		
B3	Intabulare, drept de CONCESIUNE, dobandit prin Conventie, cota actuala 1/1, cota initiala 1/1 1) DISTRIBUTIE ENERGIE ELECTRICA ROMANIA S.A., CIF:14476722	A1, A1.1

C. Partea III. SARCINI .

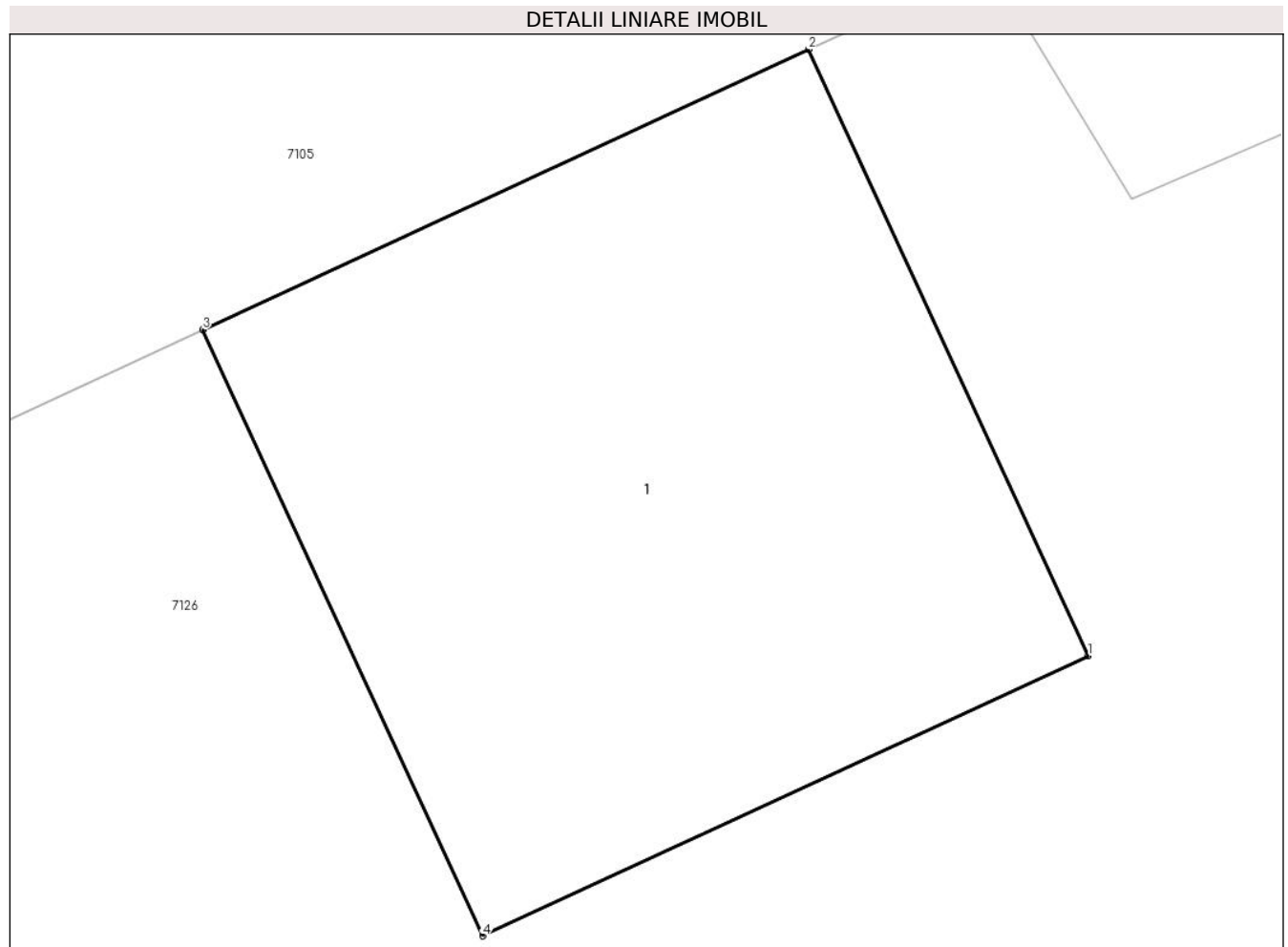
Inscrieri privind dezmembramintele dreptului de proprietate, drepturi reale de garanție și sarcini	Referințe
NU SUNT	

Anexa Nr. 1 La Partea I

Teren

Nr cadastral	Suprafața (mp)*	Observații / Referințe
	1	

* Suprafața este determinată în planul de proiecție Stereo 70.



Date referitoare la teren

Crt	Categorie folosință	Intra vilan	Suprafața (mp)	Tarla	Parcelă	Nr. topo	Observații / Referințe
1	curți constructii	DA	1	15	481/1	-	

Date referitoare la construcții

Crt	Număr	Destinație construcție	Supraf. (mp)	Situație juridică	Observații / Referințe
A1.1		construcții industriale și edilitare	1	Cu acte	Nr. niveluri:1; S. construita la sol:1 mp; S. construita desfasurata:1 mp;

Lungime Segmente

1) Valorile lungimilor segmentelor sunt obținute din proiecție în plan.

Punct început	X / Y	Punct sfârșit	X / Y	Lungime segment (** (m)
1	619.533,51 377.778,521	2	619.533,007 377.779,611	1.2
2	619.533,007 377.779,611	3	619.531,917 377.779,107	1.201
3	619.531,917 377.779,107	4	619.532,421 377.778,018	1.2

Punct început	X / Y	Punct sfârșit	X / Y	Lungime segment (** (m)
4	619.532,421 377.778,018	1	619.533,51 377.778,521	1.2

** Lungimile segmentelor sunt determinate în planul de proiecție Stereo 70 și sunt rotunjite la 1 milimetru.

*** Distanța dintre puncte este formată din segmente cumulate ce sunt mai mici decât valoarea 1 milimetru.

**DATE DESPRE IMOBILUL NR. 7304**

Oficiul de Cadastru și Publicitate Imobiliară PRAHOVA
Biroul de Cadastru și Publicitate Imobiliară Ploiești

A. Partea I. Descrierea imobilului

TEREN Intravilan

Adresa: Loc. Gradistea, Jud. Prahova

Nr. Crt	Nr cadastral Nr. topografic	Suprafața* (mp)	Observații / Referințe
A1		1	Sector cadastral:12 Teren neimprijmit;

Construcții

Crt	Nr cadastral Nr. topografic	Adresa	Observații / Referințe
A1.1		Loc. Gradistea, Jud. Prahova	Nr. niveluri:1; S. construita la sol:1 mp; S. construita desfasurata:1 mp;

B. Partea II. Proprietari și acte

Inscrieri privitoare la dreptul de proprietate și alte drepturi reale		Referințe
/		
Act Normativ nr. 123, din 10/07/2012 emis de PARLAMENTUL ROMANIEI;		
B1	Intabulare, drept de PROPRIETATE, dobandit prin Lege, cota actuala 1/1, cota initiala 1/1 1) STATUL ROMAN, CIF:9999999999999, Domeniu public	A1, A1.1
Act Normativ nr. 980, din 16/12/2015 emis de PARLAMENTUL ROMANIEI;		
B2	Intabulare, drept de ADMINISTRARE, dobandit prin Lege, cota actuala 1/1, cota initiala 1/1 1) MINISTERUL ECONOMIEI, ENERGIEI SI MEDIULUI DE AFACERI, CIF:9999999999999	A1, A1.1
Act Administrativ nr. 9, din 07/10/2005 emis de MEC SI SDEE;		
B3	Intabulare, drept de CONCESIUNE, dobandit prin Conventie, cota actuala 1/1, cota initiala 1/1 1) DISTRIBUTIE ENERGIE ELECTRICA ROMANIA S.A., CIF:14476722	A1, A1.1

C. Partea III. SARCINI .

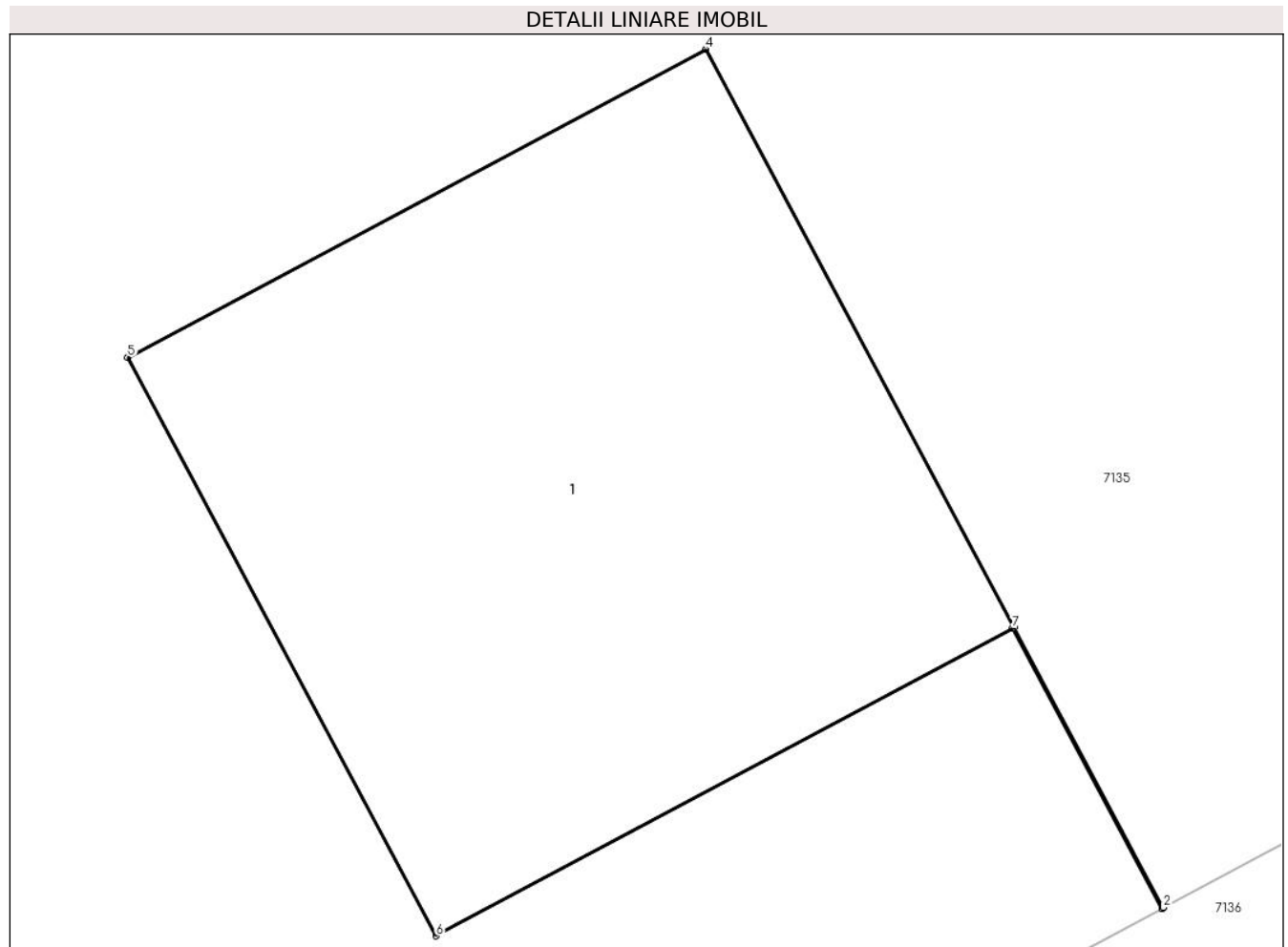
Inscrieri privind dezmembramintele dreptului de proprietate, drepturi reale de garanție și sarcini	Referințe
NU SUNT	

Anexa Nr. 1 La Partea I

Teren

Nr cadastral	Suprafața (mp)*	Observații / Referințe
	1	

* Suprafața este determinată în planul de proiecție Stereo 70.



Date referitoare la teren

Crt	Categorie folosință	Intravilan	Suprafața (mp)	Tarla	Parcelă	Nr. topo	Observații / Referințe
1	curți constructii	DA	1	17	607/9	-	

Date referitoare la construcții

Crt	Număr	Destinație construcție	Supraf. (mp)	Situație juridică	Observații / Referințe
A1.1		construcții industriale și edilitare	1	Cu acte	Nr. niveluri:1; S. construită la sol:1 mp; S. construită desfășurată:1 mp;

Lungime Segmente

1) Valorile lungimilor segmentelor sunt obținute din proiecție în plan.

Punct început	X / Y	Punct sfârșit	X / Y	Lungime segment (** (m))
1	619.525,805 377.707,799	2	619.525,807 377.707,801	0.003
2	619.525,807 377.707,801	3	619.525,534 377.708,314	0.581
3	619.525,534 377.708,314	4	619.524,969 377.709,372	1.199

Punct început	X / Y	Punct sfârșit	X / Y	Lungime segment (** (m)
4	619.524,969 377.709,372	5	619.523,91 377.708,808	1.2
5	619.523,91 377.708,808	6	619.524,475 377.707,749	1.2
6	619.524,475 377.707,749	7	619.525,531 377.708,312	1.197
7	619.525,531 377.708,312	1	619.525,805 377.707,799	0.582

** Lungimile segmentelor sunt determinate în planul de proiecție Stereo 70 și sunt rotunjite la 1 milimetru.

*** Distanța dintre puncte este formată din segmente cumulate ce sunt mai mici decât valoarea 1 milimetru.

**DATE DESPRE IMOBILUL NR. 7305**

Oficiul de Cadastru și Publicitate Imobiliară PRAHOVA
Biroul de Cadastru și Publicitate Imobiliară Ploiești

A. Partea I. Descrierea imobilului

TEREN Intravilan

Adresa: Loc. Gradistea, Jud. Prahova

Nr. Crt	Nr cadastral Nr. topografic	Suprafața* (mp)	Observații / Referințe
A1		1	Sector cadastral:12 Teren neimprijmit;

Construcții

Crt	Nr cadastral Nr. topografic	Adresa	Observații / Referințe
A1.1		Loc. Gradistea, Jud. Prahova	Nr. niveluri:1; S. construita la sol:1 mp; S. construita desfasurata:1 mp;

B. Partea II. Proprietari și acte

Inscrieri privitoare la dreptul de proprietate și alte drepturi reale		Referințe
/		
Act Normativ nr. 123, din 10/07/2012 emis de PARLAMENTUL ROMANIEI;		
B1	Intabulare, drept de PROPRIETATE, dobandit prin Lege, cota actuala 1/1, cota initiala 1/1 1) STATUL ROMAN, CIF:9999999999999, Domeniu public	A1, A1.1
Act Normativ nr. 980, din 16/12/2015 emis de PARLAMENTUL ROMANIEI;		
B2	Intabulare, drept de ADMINISTRARE, dobandit prin Lege, cota actuala 1/1, cota initiala 1/1 1) MINISTERUL ECONOMIEI, ENERGIEI SI MEDIULUI DE AFACERI, CIF:9999999999999	A1, A1.1
Act Administrativ nr. 9, din 07/10/2005 emis de MEC SI SDEE;		
B3	Intabulare, drept de CONCESIUNE, dobandit prin Conventie, cota actuala 1/1, cota initiala 1/1 1) DISTRIBUTIE ENERGIE ELECTRICA ROMANIA S.A., CIF:14476722	A1, A1.1

C. Partea III. SARCINI .

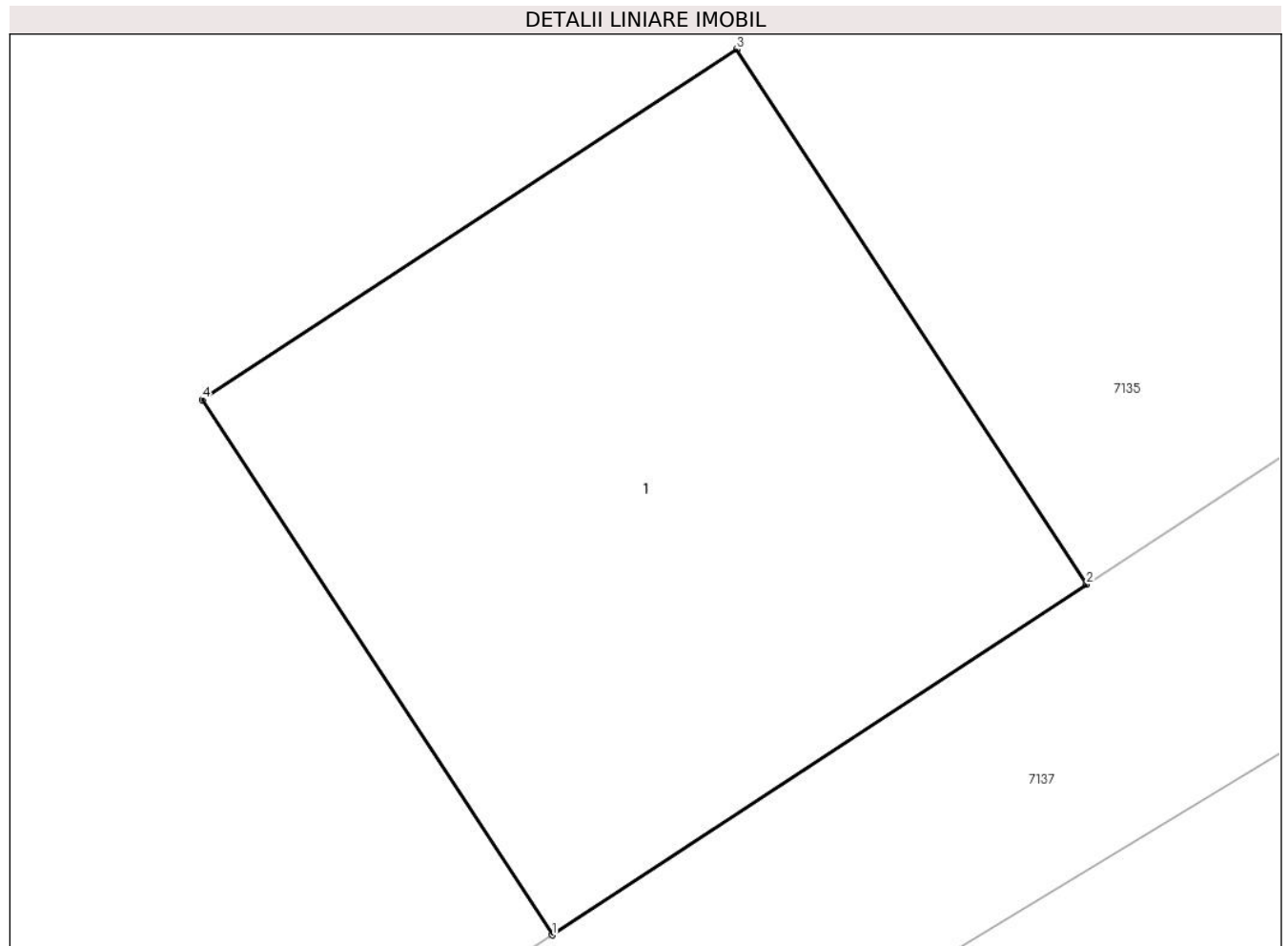
Inscrieri privind dezmembramintele dreptului de proprietate, drepturi reale de garanție și sarcini	Referințe
NU SUNT	

Anexa Nr. 1 La Partea I

Teren

Nr cadastral	Suprafața (mp)*	Observații / Referințe
	1	

* Suprafața este determinată în planul de proiecție Stereo 70.



Date referitoare la teren

Crt	Categorie folosință	Intra vilan	Suprafața (mp)	Tarla	Parcelă	Nr. topo	Observații / Referințe
1	curți constructii	DA	1	17	607/8	-	

Date referitoare la construcții

Crt	Număr	Destinație construcție	Supraf. (mp)	Situație juridică	Observații / Referințe
A1.1		construcții industriale și edilitare	1	Cu acte	Nr. niveluri:1; S. construita la sol:1 mp; S. construita desfasurata:1 mp;

Lungime Segmente

1) Valorile lungimilor segmentelor sunt obținute din proiecție în plan.

Punct început	X / Y	Punct sfârșit	X / Y	Lungime segment (** (m)
1	619.497,424 377.692,42	2	619.498,428 377.693,078	1.2
2	619.498,428 377.693,078	3	619.497,771 377.694,082	1.2
3	619.497,771 377.694,082	4	619.496,767 377.693,424	1.2

Punct început	X / Y	Punct sfârșit	X / Y	Lungime segment (** (m)
4	619.496,767 377.693,424	1	619.497,424 377.692,42	1.2

** Lungimile segmentelor sunt determinate în planul de proiecție Stereo 70 și sunt rotunjite la 1 milimetru.

*** Distanța dintre puncte este formată din segmente cumulate ce sunt mai mici decât valoarea 1 milimetru.

**DATE DESPRE IMOBILUL NR. 7306**

Oficiul de Cadastru și Publicitate Imobiliară PRAHOVA
Biroul de Cadastru și Publicitate Imobiliară Ploiești

A. Partea I. Descrierea imobilului

TEREN Intravilan

Adresa: Loc. Gradistea, Jud. Prahova

Nr. Crt	Nr cadastral Nr. topografic	Suprafața* (mp)	Observații / Referințe
A1		1	Sector cadastral:12 Teren neimprijmit;

Construcții

Crt	Nr cadastral Nr. topografic	Adresa	Observații / Referințe
A1.1		Loc. Gradistea, Jud. Prahova	Nr. niveluri:1; S. construita la sol:1 mp; S. construita desfasurata:1 mp;

B. Partea II. Proprietari și acte

Inscrieri privitoare la dreptul de proprietate și alte drepturi reale		Referințe
/		
Act Normativ nr. 123, din 10/07/2012 emis de PARLAMENTUL ROMANIEI;		
B1	Intabulare, drept de PROPRIETATE, dobandit prin Lege, cota actuala 1/1, cota initiala 1/1 1) STATUL ROMAN, CIF:9999999999999, Domeniu public	A1, A1.1
Act Normativ nr. 980, din 16/12/2015 emis de PARLAMENTUL ROMANIEI;		
B2	Intabulare, drept de ADMINISTRARE, dobandit prin Lege, cota actuala 1/1, cota initiala 1/1 1) MINISTERUL ECONOMIEI, ENERGIEI SI MEDIULUI DE AFACERI, CIF:9999999999999	A1, A1.1
Act Administrativ nr. 9, din 07/10/2005 emis de MEC SI SDEE;		
B3	Intabulare, drept de CONCESIUNE, dobandit prin Conventie, cota actuala 1/1, cota initiala 1/1 1) DISTRIBUTIE ENERGIE ELECTRICA ROMANIA S.A., CIF:14476722	A1, A1.1

C. Partea III. SARCINI .

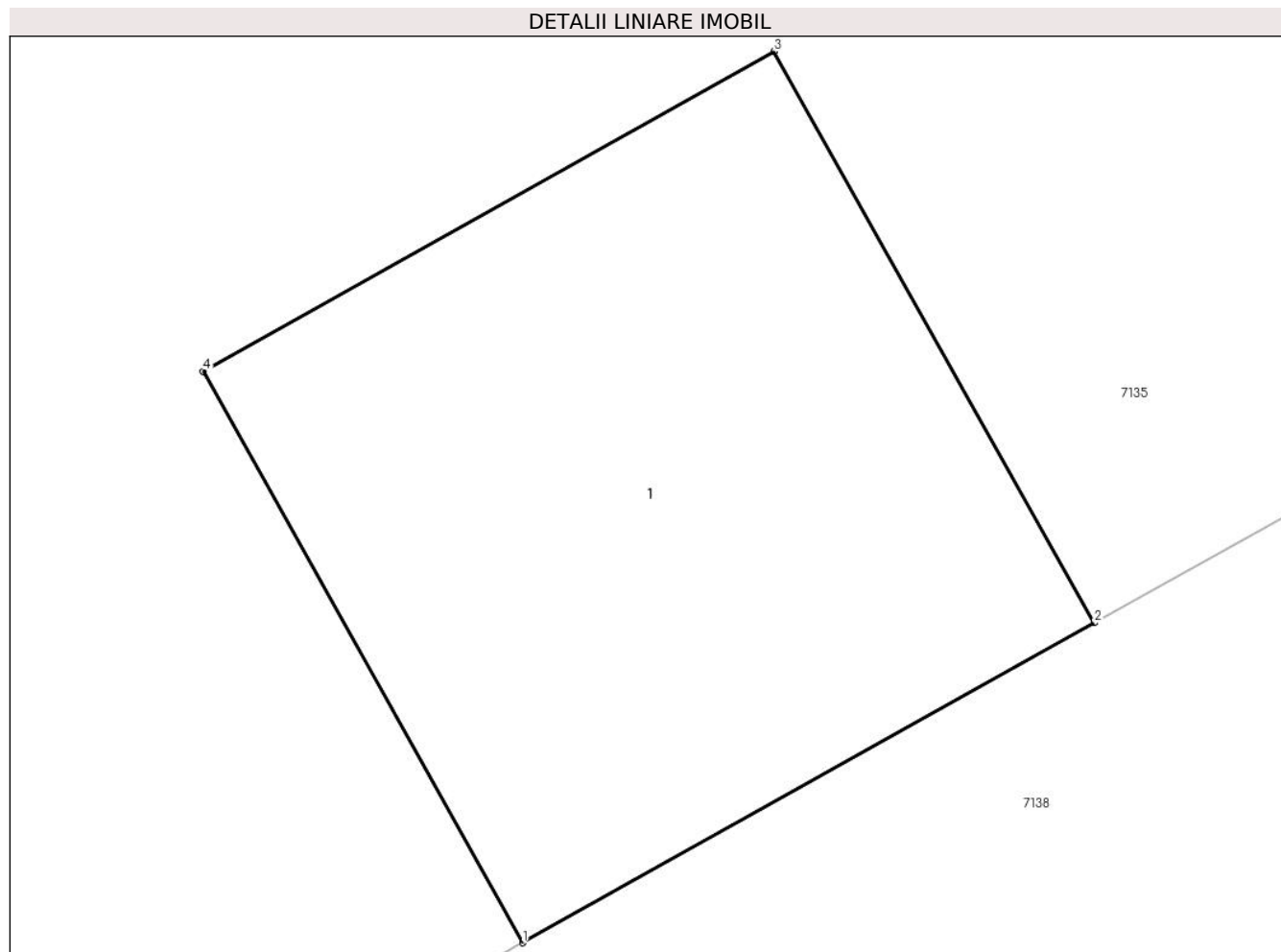
Inscrieri privind dezmembramintele dreptului de proprietate, drepturi reale de garanție și sarcini	Referințe
NU SUNT	

Anexa Nr. 1 La Partea I

Teren

Nr cadastral	Suprafața (mp)*	Observații / Referințe
	1	

* Suprafața este determinată în planul de proiecție Stereo 70.



Date referitoare la teren

Crt	Categorie folosință	Intra vilan	Suprafața (mp)	Tarla	Parcelă	Nr. topo	Observații / Referințe
1	curți constructii	DA	1	17	607/7	-	

Date referitoare la construcții

Crt	Număr	Destinație construcție	Supraf. (mp)	Situație juridică	Observații / Referințe
A1.1		construcții industriale și edilitare	1	Cu acte	Nr. niveluri:1; S. construita la sol:1 mp; S. construita desfasurata:1 mp;

Lungime Segmente

1) Valorile lungimilor segmentelor sunt obținute din proiecție în plan.

Punct început	X / Y	Punct sfârșit	X / Y	Lungime segment (** (m))
1	619.465,511 377.674,127	2	619.466,559 377.674,713	1.201
2	619.466,559 377.674,713	3	619.465,972 377.675,76	1.2
3	619.465,972 377.675,76	4	619.464,925 377.675,174	1.2

Punct început	X / Y	Punct sfârșit	X / Y	Lungime segment (** (m)
4	619.464,925 377.675,174	1	619.465,511 377.674,127	1.2

** Lungimile segmentelor sunt determinate în planul de proiecție Stereo 70 și sunt rotunjite la 1 milimetru.

*** Distanța dintre puncte este formată din segmente cumulate ce sunt mai mici decât valoarea 1 milimetru.

**DATE DESPRE IMOBILUL NR. 7307**

Oficiul de Cadastru și Publicitate Imobiliară PRAHOVA
Biroul de Cadastru și Publicitate Imobiliară Ploiești

A. Partea I. Descrierea imobilului

TEREN Intravilan

Adresa: Loc. Gradistea, Jud. Prahova

Nr. Crt	Nr cadastral Nr. topografic	Suprafața* (mp)	Observații / Referințe
A1		1	Sector cadastral:12 Teren neimprijmit;

Construcții

Crt	Nr cadastral Nr. topografic	Adresa	Observații / Referințe
A1.1		Loc. Gradistea, Jud. Prahova	Nr. niveluri:1; S. construita la sol:1 mp; S. construita desfasurata:1 mp;

B. Partea II. Proprietari și acte

Inscrieri privitoare la dreptul de proprietate și alte drepturi reale		Referințe
/		
Act Normativ nr. 123, din 10/07/2012 emis de PARLAMENTUL ROMANIEI;		
B1	Intabulare, drept de PROPRIETATE, dobandit prin Lege, cota actuala 1/1, cota initiala 1/1 1) STATUL ROMAN, CIF:9999999999999, Domeniu public	A1, A1.1
Act Normativ nr. 980, din 16/12/2015 emis de PARLAMENTUL ROMANIEI;		
B2	Intabulare, drept de ADMINISTRARE, dobandit prin Lege, cota actuala 1/1, cota initiala 1/1 1) MINISTERUL ECONOMIEI, ENERGIEI SI MEDIULUI DE AFACERI, CIF:9999999999999	A1, A1.1
Act Administrativ nr. 9, din 07/10/2005 emis de MEC SI SDEE;		
B3	Intabulare, drept de CONCESIUNE, dobandit prin Conventie, cota actuala 1/1, cota initiala 1/1 1) DISTRIBUTIE ENERGIE ELECTRICA ROMANIA S.A., CIF:14476722	A1, A1.1

C. Partea III. SARCINI .

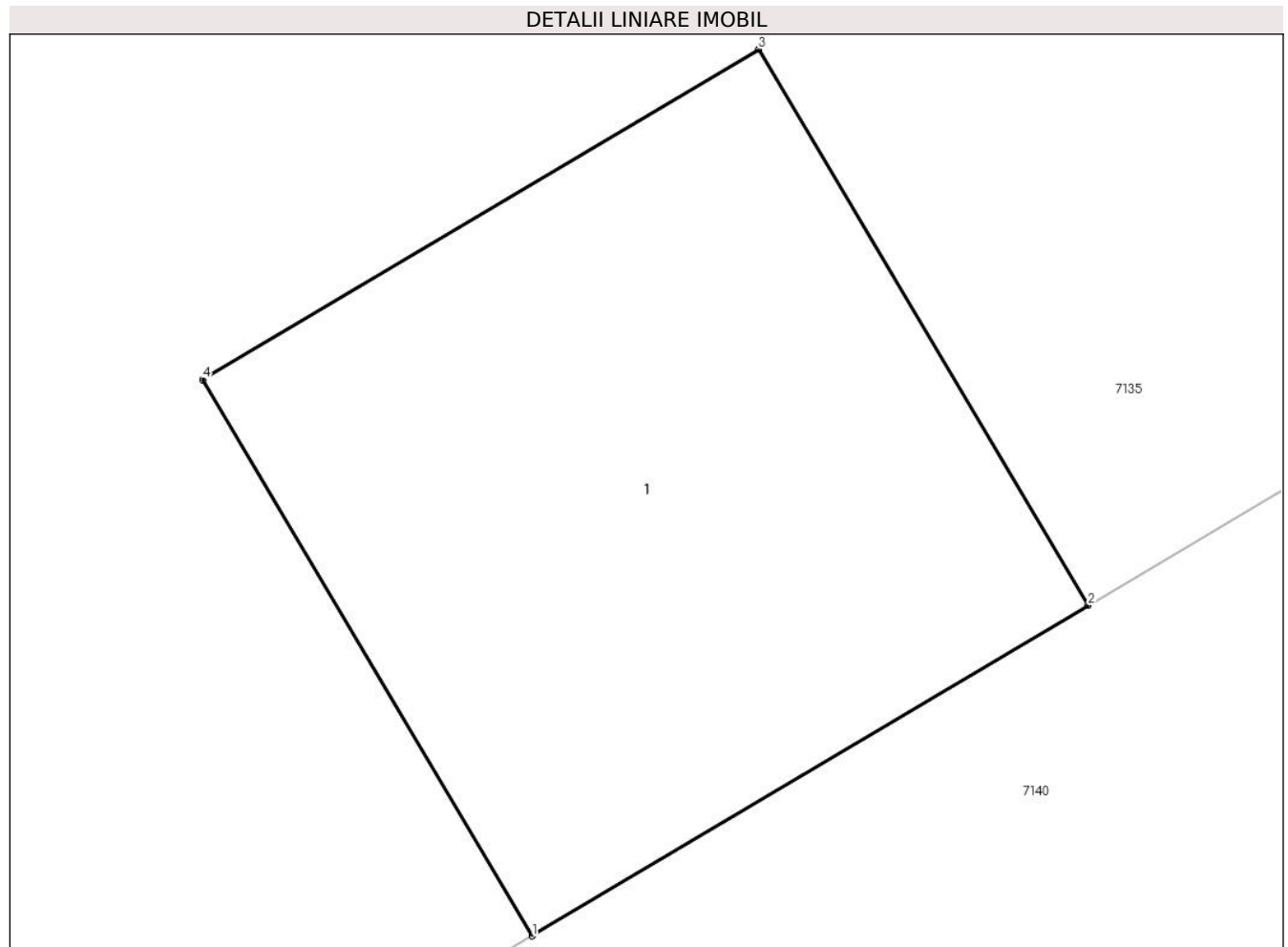
Inscrieri privind dezmembramintele dreptului de proprietate, drepturi reale de garanție și sarcini	Referințe
NU SUNT	

Anexa Nr. 1 La Partea I

Teren

Nr cadastral	Suprafața (mp)*	Observații / Referințe
	1	

* Suprafața este determinată în planul de proiecție Stereo 70.



Date referitoare la teren

Crt	Categorie folosință	Intra vilan	Suprafața (mp)	Tarla	Parcelă	Nr. topo	Observații / Referințe
1	curți constructii	DA	1	17	607/6	-	

Date referitoare la construcții

Crt	Număr	Destinație construcție	Supraf. (mp)	Situație juridică	Observații / Referințe
A1.1		construcții industriale și edilitare	1	Cu acte	Nr. niveluri:1; S. construita la sol:1 mp; S. construita desfasurata:1 mp;

Lungime Segmente

1) Valorile lungimilor segmentelor sunt obținute din proiecție în plan.

Punct început	X / Y	Punct sfârșit	X / Y	Lungime segment (** (m))
1	619.438,172 377.658,685	2	619.439,204 377.659,298	1.2
2	619.439,204 377.659,298	3	619.438,592 377.660,33	1.2
3	619.438,592 377.660,33	4	619.437,56 377.659,717	1.2

Punct început	X / Y	Punct sfârșit	X / Y	Lungime segment (** (m)
4	619.437,56 377.659,717	1	619.438,172 377.658,685	1.2

** Lungimile segmentelor sunt determinate în planul de proiecție Stereo 70 și sunt rotunjite la 1 milimetru.

*** Distanța dintre puncte este formată din segmente cumulate ce sunt mai mici decât valoarea 1 milimetru.

**DATE DESPRE IMOBILUL NR. 7308**

Oficiul de Cadastru și Publicitate Imobiliară PRAHOVA
Biroul de Cadastru și Publicitate Imobiliară Ploiești

A. Partea I. Descrierea imobilului

TEREN Intravilan

Adresa: Loc. Gradistea, Jud. Prahova

Nr. Crt	Nr cadastral Nr. topografic	Suprafața* (mp)	Observații / Referințe
A1		1	Sector cadastral:12 Teren neimprijmit;

Construcții

Crt	Nr cadastral Nr. topografic	Adresa	Observații / Referințe
A1.1		Loc. Gradistea, Jud. Prahova	Nr. niveluri:1; S. construita la sol:1 mp; S. construita desfasurata:1 mp;

B. Partea II. Proprietari și acte

Inscrieri privitoare la dreptul de proprietate și alte drepturi reale		Referințe
/		
Act Normativ nr. 123, din 10/07/2012 emis de PARLAMENTUL ROMANIEI;		
B1	Intabulare, drept de PROPRIETATE, dobandit prin Lege, cota actuala 1/1, cota initiala 1/1 1) STATUL ROMAN, CIF:9999999999999, Domeniu public	A1, A1.1
Act Normativ nr. 980, din 16/12/2015 emis de PARLAMENTUL ROMANIEI;		
B2	Intabulare, drept de ADMINISTRARE, dobandit prin Lege, cota actuala 1/1, cota initiala 1/1 1) MINISTERUL ECONOMIEI, ENERGIEI SI MEDIULUI DE AFACERI, CIF:9999999999999	A1, A1.1
Act Administrativ nr. 9, din 07/10/2005 emis de MEC SI SDEE;		
B3	Intabulare, drept de CONCESIUNE, dobandit prin Conventie, cota actuala 1/1, cota initiala 1/1 1) DISTRIBUTIE ENERGIE ELECTRICA ROMANIA S.A., CIF:14476722	A1, A1.1

C. Partea III. SARCINI .

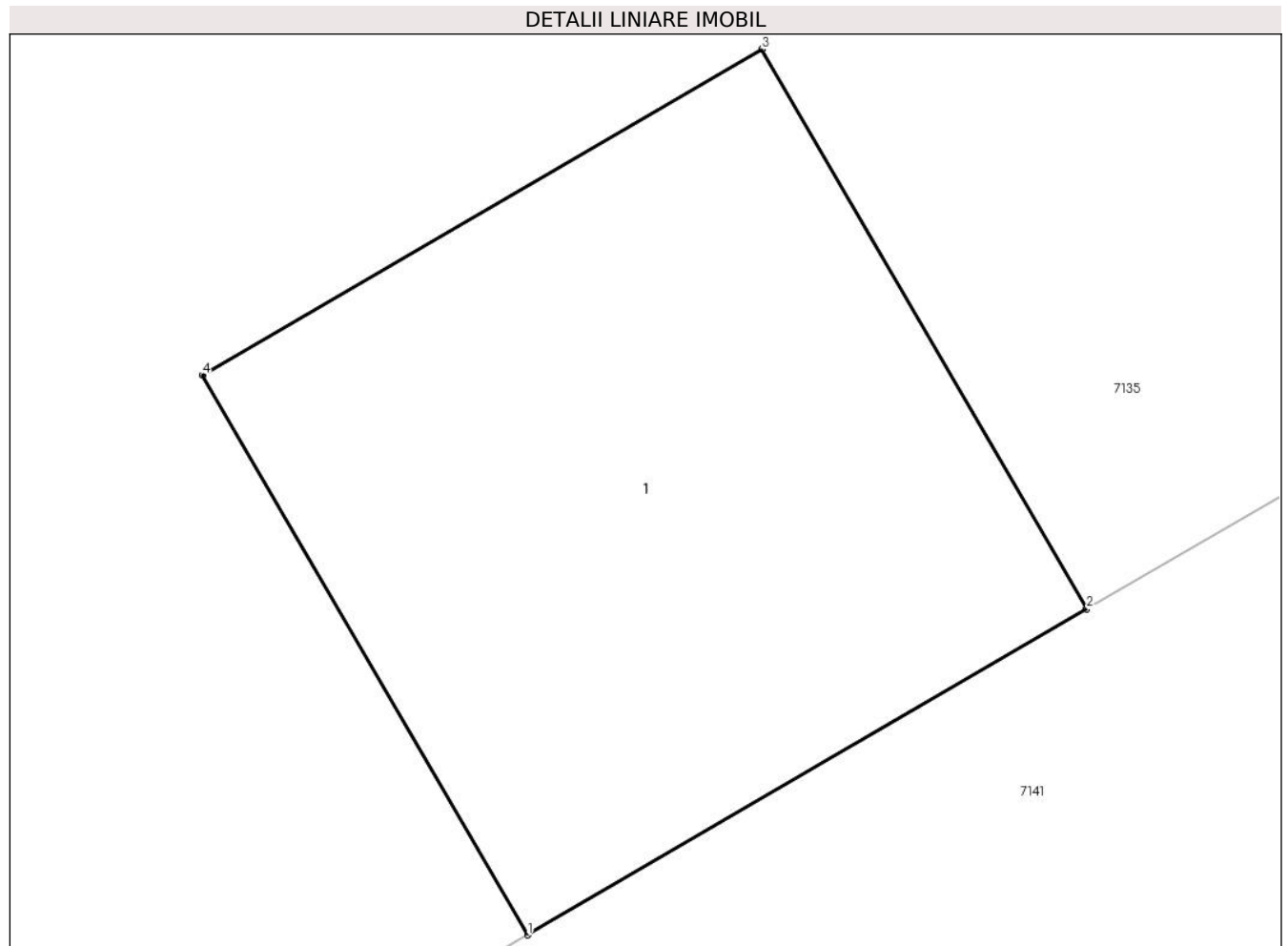
Inscrieri privind dezmembramintele dreptului de proprietate, drepturi reale de garanție și sarcini	Referințe
NU SUNT	

Anexa Nr. 1 La Partea I

Teren

Nr cadastral	Suprafața (mp)*	Observații / Referințe
	1	

* Suprafața este determinată în planul de proiecție Stereo 70.



Date referitoare la teren

Crt	Categorie folosință	Intra vilan	Suprafața (mp)	Tarla	Parcelă	Nr. topo	Observații / Referințe
1	curți constructii	DA	1	17	607/5	-	

Date referitoare la construcții

Crt	Număr	Destinație construcție	Supraf. (mp)	Situație juridică	Observații / Referințe
A1.1		construcții industriale și edilitare	1	Cu acte	Nr. niveluri:1; S. construita la sol:1 mp; S. construita desfasurata:1 mp;

Lungime Segmente

1) Valorile lungimilor segmentelor sunt obținute din proiecție în plan.

Punct început	X / Y	Punct sfârșit	X / Y	Lungime segment (** (m)
1	619.404,18 377.638,613	2	619.405,217 377.639,217	1.2
2	619.405,217 377.639,217	3	619.404,614 377.640,254	1.2
3	619.404,614 377.640,254	4	619.403,576 377.639,65	1.201

Punct început	X / Y	Punct sfârșit	X / Y	Lungime segment (** (m)
4	619.403,576 377.639,65	1	619.404,18 377.638,613	1.2

** Lungimile segmentelor sunt determinate în planul de proiecție Stereo 70 și sunt rotunjite la 1 milimetru.

*** Distanța dintre puncte este formată din segmente cumulate ce sunt mai mici decât valoarea 1 milimetru.

**DATE DESPRE IMOBILUL NR. 7309**

Oficiul de Cadastru și Publicitate Imobiliară PRAHOVA
Biroul de Cadastru și Publicitate Imobiliară Ploiești

A. Partea I. Descrierea imobilului

TEREN Intravilan

Adresa: Loc. Gradistea, Jud. Prahova

Nr. Crt	Nr cadastral Nr. topografic	Suprafața* (mp)	Observații / Referințe
A1		1	Sector cadastral:12 Teren neimprijmit;

Construcții

Crt	Nr cadastral Nr. topografic	Adresa	Observații / Referințe
A1.1		Loc. Gradistea, Jud. Prahova	Nr. niveluri:1; S. construita la sol:1 mp; S. construita desfasurata:1 mp;

B. Partea II. Proprietari și acte

Inscrieri privitoare la dreptul de proprietate și alte drepturi reale		Referințe
/		
Act Normativ nr. 123, din 10/07/2012 emis de PARLAMENTUL ROMANIEI;		
B1	Intabulare, drept de PROPRIETATE, dobandit prin Lege, cota actuala 1/1, cota initiala 1/1 1) STATUL ROMAN, CIF:9999999999999, Domeniu public	A1, A1.1
Act Normativ nr. 980, din 16/12/2015 emis de PARLAMENTUL ROMANIEI;		
B2	Intabulare, drept de ADMINISTRARE, dobandit prin Lege, cota actuala 1/1, cota initiala 1/1 1) MINISTERUL ECONOMIEI, ENERGIEI SI MEDIULUI DE AFACERI, CIF:9999999999999	A1, A1.1
Act Administrativ nr. 9, din 07/10/2005 emis de MEC SI SDEE;		
B3	Intabulare, drept de CONCESIUNE, dobandit prin Conventie, cota actuala 1/1, cota initiala 1/1 1) DISTRIBUTIE ENERGIE ELECTRICA ROMANIA S.A., CIF:14476722	A1, A1.1

C. Partea III. SARCINI .

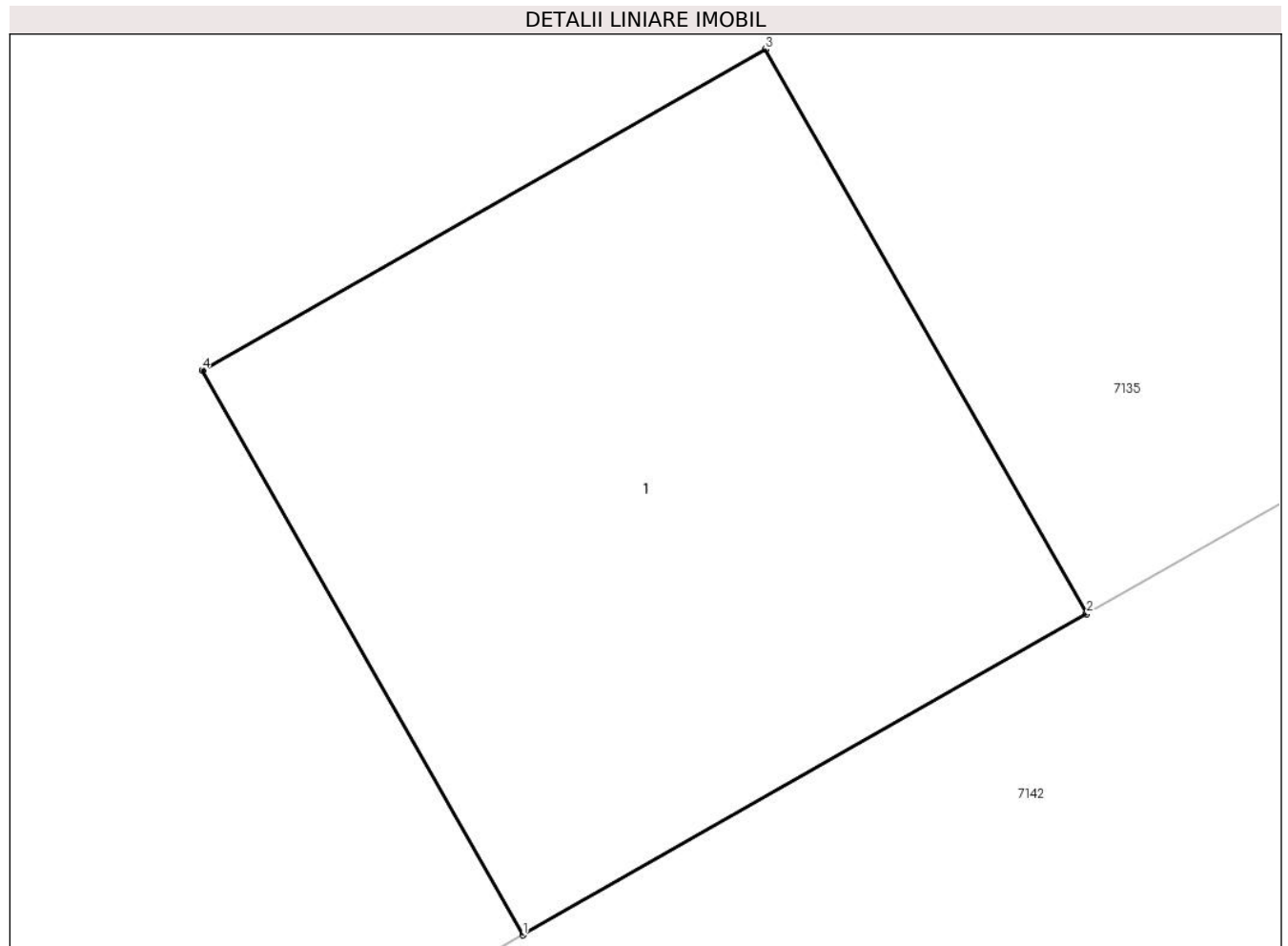
Inscrieri privind dezmembramintele dreptului de proprietate, drepturi reale de garanție și sarcini	Referințe
NU SUNT	

Anexa Nr. 1 La Partea I

Teren

Nr cadastral	Suprafața (mp)*	Observații / Referințe
	1	

* Suprafața este determinată în planul de proiecție Stereo 70.



Date referitoare la teren

Crt	Categorie folosință	Intra vilan	Suprafața (mp)	Tarla	Parcelă	Nr. topo	Observații / Referințe
1	curți constructii	DA	1	17	607/4	-	

Date referitoare la construcții

Crt	Număr	Destinație construcție	Supraf. (mp)	Situație juridică	Observații / Referințe
A1.1		construcții industriale și edilitare	1	Cu acte	Nr. niveluri:1; S. construita la sol:1 mp; S. construita desfasurata:1 mp;

Lungime Segmente

1) Valorile lungimilor segmentelor sunt obținute din proiecție în plan.

Punct început	X / Y	Punct sfârșit	X / Y	Lungime segment (** (m))
1	619.372,266 377.620,678	2	619.373,309 377.621,271	1.2
2	619.373,309 377.621,271	3	619.372,715 377.622,314	1.2
3	619.372,715 377.622,314	4	619.371,673 377.621,721	1.199

Punct început	X / Y	Punct sfârșit	X / Y	Lungime segment (** (m)
4	619.371,673 377.621,721	1	619.372,266 377.620,678	1.2

** Lungimile segmentelor sunt determinate în planul de proiecție Stereo 70 și sunt rotunjite la 1 milimetru.

*** Distanța dintre puncte este formată din segmente cumulate ce sunt mai mici decât valoarea 1 milimetru.

**DATE DESPRE IMOBILUL NR. 7310**

Oficiul de Cadastru și Publicitate Imobiliară PRAHOVA
Biroul de Cadastru și Publicitate Imobiliară Ploiești

A. Partea I. Descrierea imobilului

TEREN Intravilan

Adresa: Loc. Gradistea, Jud. Prahova

Nr. Crt	Nr cadastral Nr. topografic	Suprafața* (mp)	Observații / Referințe
A1		1	Sector cadastral:12 Teren neimprijmit;

Construcții

Crt	Nr cadastral Nr. topografic	Adresa	Observații / Referințe
A1.1		Loc. Gradistea, Jud. Prahova	Nr. niveluri:1; S. construita la sol:1 mp; S. construita desfasurata:1 mp;

B. Partea II. Proprietari și acte

Inscrieri privitoare la dreptul de proprietate și alte drepturi reale		Referințe
/		
Act Normativ nr. 123, din 10/07/2012 emis de PARLAMENTUL ROMANIEI;		
B1	Intabulare, drept de PROPRIETATE, dobandit prin Lege, cota actuala 1/1, cota initiala 1/1 1) STATUL ROMAN, CIF:9999999999999, Domeniu public	A1, A1.1
Act Normativ nr. 980, din 16/12/2015 emis de PARLAMENTUL ROMANIEI;		
B2	Intabulare, drept de ADMINISTRARE, dobandit prin Lege, cota actuala 1/1, cota initiala 1/1 1) MINISTERUL ECONOMIEI, ENERGIEI SI MEDIULUI DE AFACERI, CIF:9999999999999	A1, A1.1
Act Administrativ nr. 9, din 07/10/2005 emis de MEC SI SDEE;		
B3	Intabulare, drept de CONCESIUNE, dobandit prin Conventie, cota actuala 1/1, cota initiala 1/1 1) DISTRIBUTIE ENERGIE ELECTRICA ROMANIA S.A., CIF:14476722	A1, A1.1

C. Partea III. SARCINI .

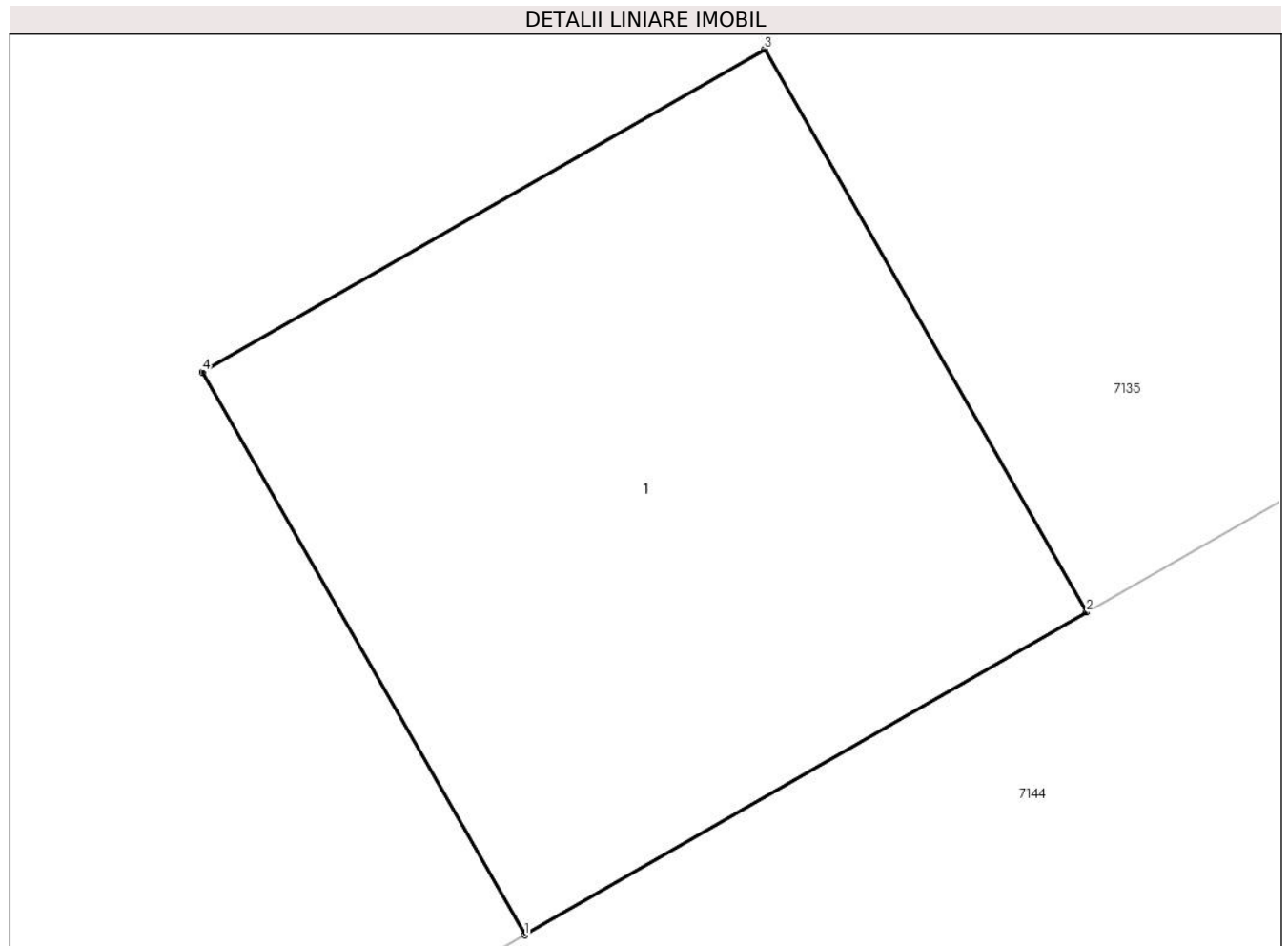
Inscrieri privind dezmembramintele dreptului de proprietate, drepturi reale de garanție și sarcini	Referințe
NU SUNT	

Anexa Nr. 1 La Partea I

Teren

Nr cadastral	Suprafața (mp)*	Observații / Referințe
	1	

* Suprafața este determinată în planul de proiecție Stereo 70.



Date referitoare la teren

Crt	Categorie folosință	Intra vilan	Suprafața (mp)	Tarla	Parcelă	Nr. topo	Observații / Referințe
1	curți constructii	DA	1	17	607/3	-	

Date referitoare la construcții

Crt	Număr	Destinație construcție	Supraf. (mp)	Situație juridică	Observații / Referințe
A1.1		construcții industriale și edilitare	1	Cu acte	Nr. niveluri:1; S. construita la sol:1 mp; S. construita desfasurata:1 mp;

Lungime Segmente

1) Valorile lungimilor segmentelor sunt obținute din proiecție în plan.

Punct început	X / Y	Punct sfârșit	X / Y	Lungime segment (** (m)
1	619.340,539 377.602,528	2	619.341,58 377.603,125	1.2
2	619.341,58 377.603,125	3	619.340,984 377.604,166	1.2
3	619.340,984 377.604,166	4	619.339,942 377.603,569	1.201

Punct început	X / Y	Punct sfârșit	X / Y	Lungime segment (** (m)
4	619.339,942 377.603,569	1	619.340,539 377.602,528	1.2

** Lungimile segmentelor sunt determinate în planul de proiecție Stereo 70 și sunt rotunjite la 1 milimetru.

*** Distanța dintre puncte este formată din segmente cumulate ce sunt mai mici decât valoarea 1 milimetru.

**DATE DESPRE IMOBILUL NR. 7311**

Oficiul de Cadastru și Publicitate Imobiliară PRAHOVA
Biroul de Cadastru și Publicitate Imobiliară Ploiești

A. Partea I. Descrierea imobilului

TEREN Intravilan

Adresa: Loc. Gradistea, Jud. Prahova

Nr. Crt	Nr cadastral Nr. topografic	Suprafața* (mp)	Observații / Referințe
A1		1	Sector cadastral:12 Teren neimprijmit;

Construcții

Crt	Nr cadastral Nr. topografic	Adresa	Observații / Referințe
A1.1		Loc. Gradistea, Jud. Prahova	Nr. niveluri:1; S. construita la sol:1 mp; S. construita desfasurata:1 mp;

B. Partea II. Proprietari și acte

Inscrieri privitoare la dreptul de proprietate și alte drepturi reale		Referințe
/		
Act Normativ nr. 123, din 10/07/2012 emis de PARLAMENTUL ROMANIEI;		
B1	Intabulare, drept de PROPRIETATE, dobandit prin Lege, cota actuala 1/1, cota initiala 1/1 1) STATUL ROMAN, CIF:9999999999999, Domeniu public	A1, A1.1
Act Normativ nr. 980, din 16/12/2015 emis de PARLAMENTUL ROMANIEI;		
B2	Intabulare, drept de ADMINISTRARE, dobandit prin Lege, cota actuala 1/1, cota initiala 1/1 1) MINISTERUL ECONOMIEI, ENERGIEI SI MEDIULUI DE AFACERI, CIF:9999999999999	A1, A1.1
Act Administrativ nr. 9, din 07/10/2005 emis de MEC SI SDEE;		
B3	Intabulare, drept de CONCESIUNE, dobandit prin Conventie, cota actuala 1/1, cota initiala 1/1 1) DISTRIBUTIE ENERGIE ELECTRICA ROMANIA S.A., CIF:14476722	A1, A1.1

C. Partea III. SARCINI .

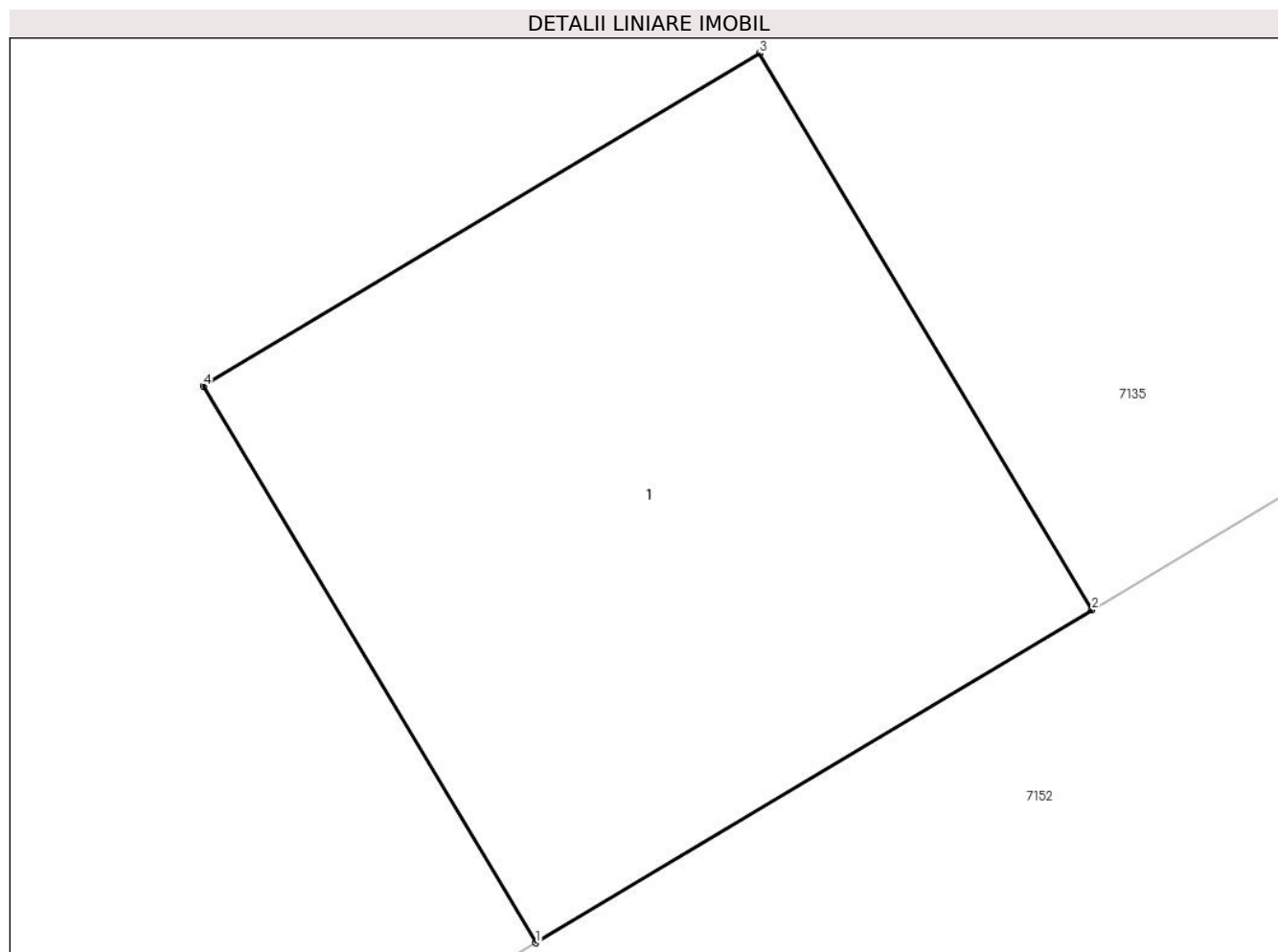
Inscrieri privind dezmembramintele dreptului de proprietate, drepturi reale de garanție și sarcini	Referințe
NU SUNT	

Anexa Nr. 1 La Partea I

Teren

Nr cadastral	Suprafața (mp)*	Observații / Referințe
	1	

* Suprafața este determinată în planul de proiecție Stereo 70.



Date referitoare la teren

Crt	Categorie folosință	Intra vilan	Suprafața (mp)	Tarla	Parcelă	Nr. topo	Observații / Referințe
1	curți constructii	DA	1	17	607/2	-	

Date referitoare la construcții

Crt	Număr	Destinație construcție	Supraf. (mp)	Situație juridică	Observații / Referințe
A1.1		construcții industriale și edilitare	1	Cu acte	Nr. niveluri:1; S. construita la sol:1 mp; S. construita desfasurata:1 mp;

Lungime Segmente

1) Valorile lungimilor segmentelor sunt obținute din proiecție în plan.

Punct început	X / Y	Punct sfârșit	X / Y	Lungime segment (** (m)
1	619.308,152 377.583,446	2	619.309,182 377.584,062	1.2
2	619.309,182 377.584,062	3	619.308,566 377.585,092	1.2
3	619.308,566 377.585,092	4	619.307,536 377.584,476	1.2

Punct început	X / Y	Punct sfârșit	X / Y	Lungime segment (** (m)
4	619.307,536 377.584,476	1	619.308,152 377.583,446	1.2

** Lungimile segmentelor sunt determinate în planul de proiecție Stereo 70 și sunt rotunjite la 1 milimetru.

*** Distanța dintre puncte este formată din segmente cumulate ce sunt mai mici decât valoarea 1 milimetru.

**DATE DESPRE IMOBILUL NR. 7312**

Oficiul de Cadastru și Publicitate Imobiliară PRAHOVA
Biroul de Cadastru și Publicitate Imobiliară Ploiești

A. Partea I. Descrierea imobilului

TEREN Intravilan

Adresa: Loc. Gradistea, Jud. Prahova

Nr. Crt	Nr cadastral Nr. topografic	Suprafața* (mp)	Observații / Referințe
A1		1	Sector cadastral:12 Teren neimprijmit;

Construcții

Crt	Nr cadastral Nr. topografic	Adresa	Observații / Referințe
A1.1		Loc. Gradistea, Jud. Prahova	Nr. niveluri:1; S. construita la sol:1 mp; S. construita desfasurata:1 mp;

B. Partea II. Proprietari și acte

Inscrieri privitoare la dreptul de proprietate și alte drepturi reale		Referințe
/		
Act Normativ nr. 123, din 10/07/2012 emis de PARLAMENTUL ROMANIEI;		
B1	Intabulare, drept de PROPRIETATE, dobandit prin Lege, cota actuala 1/1, cota initiala 1/1 1) STATUL ROMAN, CIF:999999999999, Domeniu public	A1, A1.1
Act Normativ nr. 980, din 16/12/2015 emis de PARLAMENTUL ROMANIEI;		
B2	Intabulare, drept de ADMINISTRARE, dobandit prin Lege, cota actuala 1/1, cota initiala 1/1 1) MINISTERUL ECONOMIEI, ENERGIEI SI MEDIULUI DE AFACERI, CIF:999999999999	A1, A1.1
Act Administrativ nr. 9, din 07/10/2005 emis de MEC SI SDEE;		
B3	Intabulare, drept de CONCESIUNE, dobandit prin Conventie, cota actuala 1/1, cota initiala 1/1 1) DISTRIBUTIE ENERGIE ELECTRICA ROMANIA S.A., CIF:14476722	A1, A1.1

C. Partea III. SARCINI .

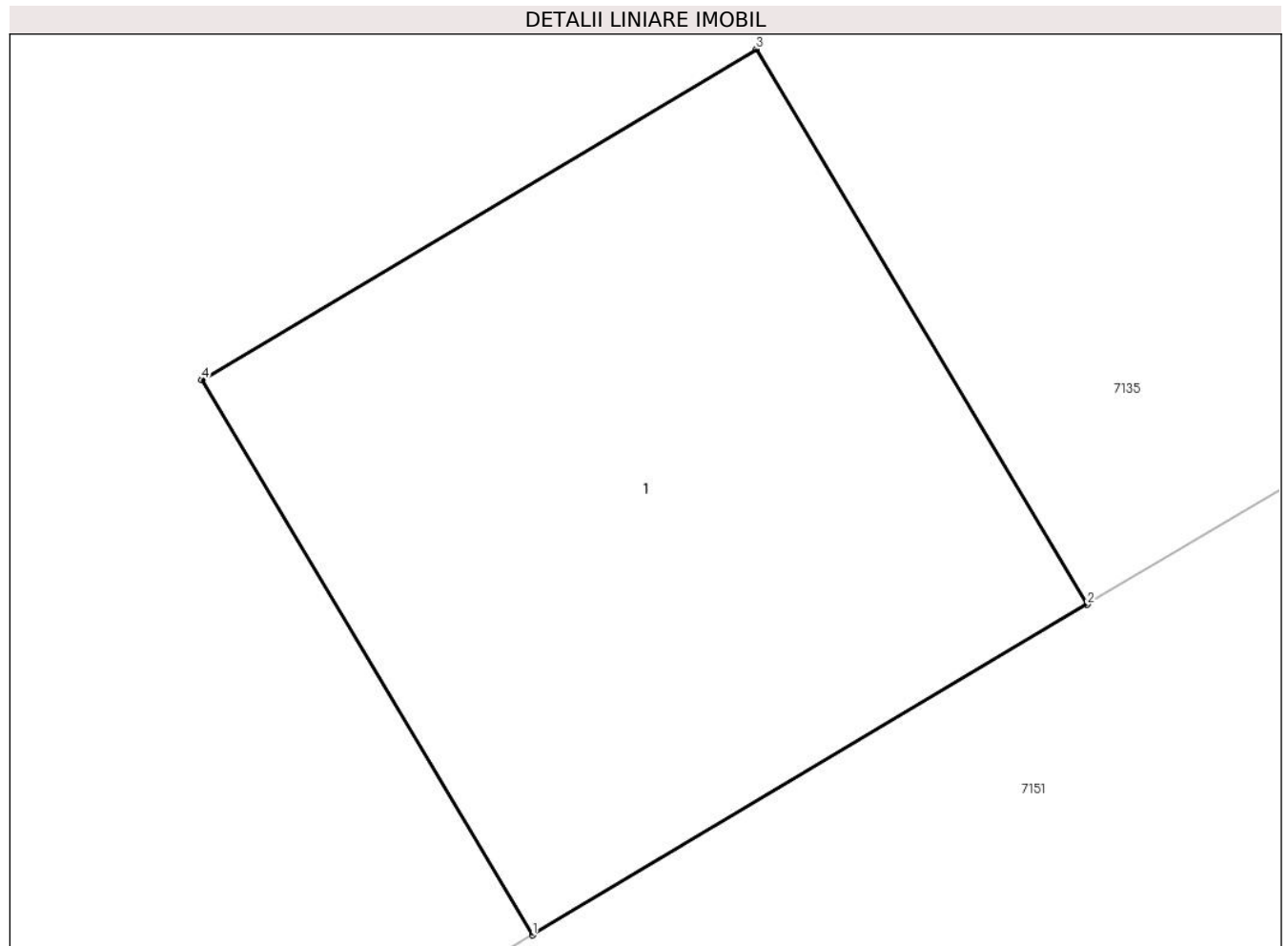
Inscrieri privind dezmembramintele dreptului de proprietate, drepturi reale de garanție și sarcini	Referințe
NU SUNT	

Anexa Nr. 1 La Partea I

Teren

Nr cadastral	Suprafața (mp)*	Observații / Referințe
	1	

* Suprafața este determinată în planul de proiecție Stereo 70.



Date referitoare la teren

Crt	Categorie folosință	Intra vilan	Suprafața (mp)	Tarla	Parcelă	Nr. topo	Observații / Referințe
1	curți constructii	DA	1	17	607/1	-	

Date referitoare la construcții

Crt	Număr	Destinație construcție	Supraf. (mp)	Situație juridică	Observații / Referințe
A1.1		construcții industriale și edilitare	1	Cu acte	Nr. niveluri:1; S. construita la sol:1 mp; S. construita desfasurata:1 mp;

Lungime Segmente

1) Valorile lungimilor segmentelor sunt obținute din proiecție în plan.

Punct început	X / Y	Punct sfârșit	X / Y	Lungime segment (** (m)
1	619.274,176 377.563,134	2	619.275,207 377.563,748	1.2
2	619.275,207 377.563,748	3	619.274,592 377.564,779	1.2
3	619.274,592 377.564,779	4	619.273,561 377.564,165	1.2

Punct început	X / Y	Punct sfârșit	X / Y	Lungime segment (** (m)
4	619.273,561 377.564,165	1	619.274,176 377.563,134	1.2

** Lungimile segmentelor sunt determinate în planul de proiecție Stereo 70 și sunt rotunjite la 1 milimetru.

*** Distanța dintre puncte este formată din segmente cumulate ce sunt mai mici decât valoarea 1 milimetru.

**DATE DESPRE IMOBILUL NR. 7313**

Oficiul de Cadastru și Publicitate Imobiliară PRAHOVA
Biroul de Cadastru și Publicitate Imobiliară Ploiești

A. Partea I. Descrierea imobilului

TEREN Intravilan

Adresa: Loc. Gradistea, Jud. Prahova

Nr. Crt	Nr cadastral Nr. topografic	Suprafața* (mp)	Observații / Referințe
A1		1	Sector cadastral:12 Teren neimprijmit;

Construcții

Crt	Nr cadastral Nr. topografic	Adresa	Observații / Referințe
A1.1		Loc. Gradistea, Jud. Prahova	Nr. niveluri:1; S. construita la sol:1 mp; S. construita desfasurata:1 mp;

B. Partea II. Proprietari și acte

Inscrieri privitoare la dreptul de proprietate și alte drepturi reale	Referințe
/	
Act Normativ nr. 123, din 10/07/2012 emis de PARLAMENTUL ROMANIEI;	
B1	Intabulare, drept de PROPRIETATE, dobandit prin Lege, cota actuala 1/1, cota initiala 1/1 1) STATUL ROMAN, CIF:9999999999999, Domeniu public
Act Normativ nr. 980, din 16/12/2015 emis de PARLAMENTUL ROMANIEI;	
B2	Intabulare, drept de ADMINISTRARE, dobandit prin Lege, cota actuala 1/1, cota initiala 1/1 1) MINISTERUL ECONOMIEI, ENERGIEI SI MEDIULUI DE AFACERI, CIF:9999999999999
Act Administrativ nr. 9, din 07/10/2005 emis de MEC SI SDEE;	
B3	Intabulare, drept de CONCESIUNE, dobandit prin Conventie, cota actuala 1/1, cota initiala 1/1 1) DISTRIBUTIE ENERGIE ELECTRICA ROMANIA S.A., CIF:14476722

C. Partea III. SARCINI .

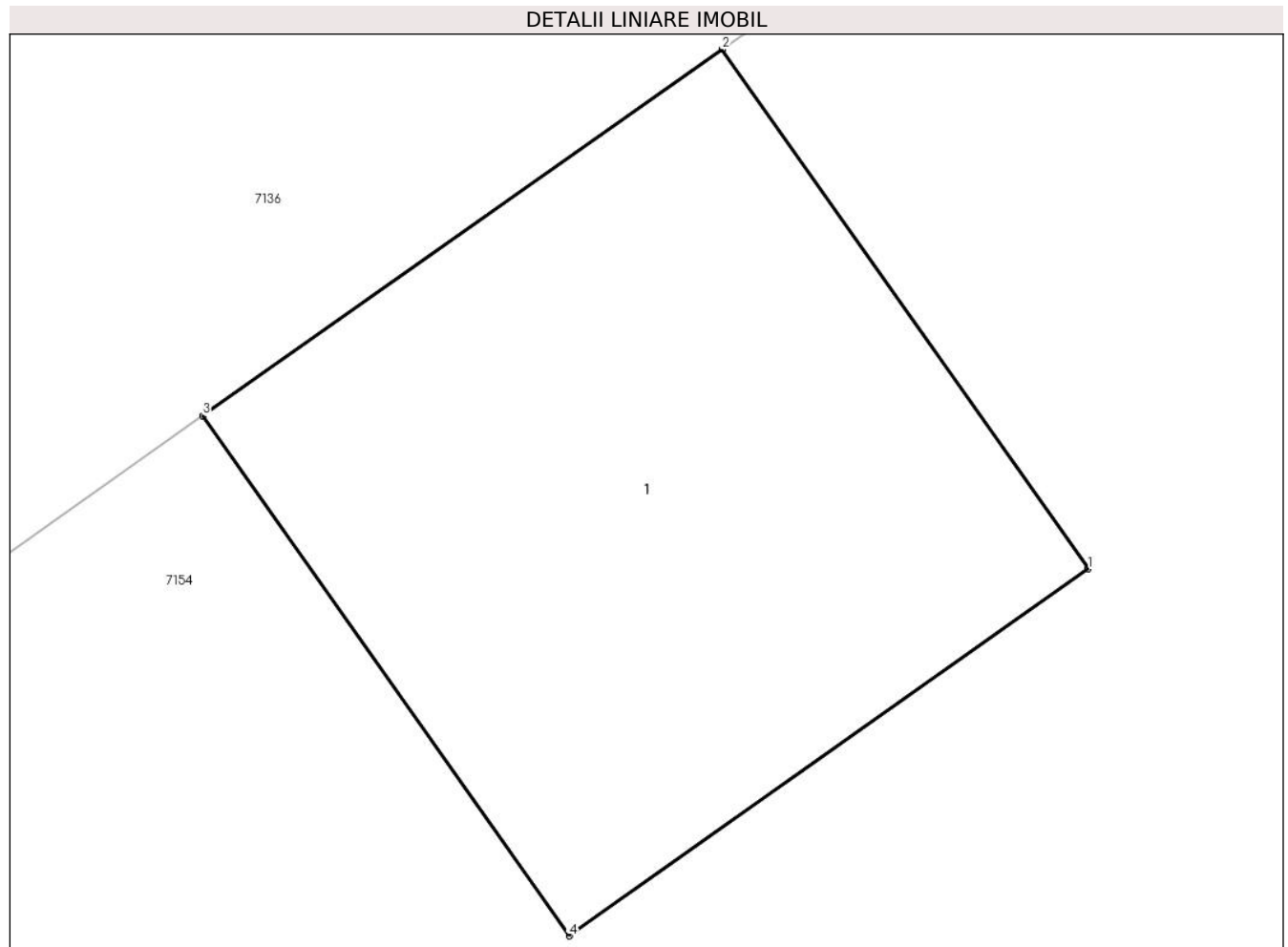
Inscrieri privind dezmembramintele dreptului de proprietate, drepturi reale de garanție și sarcini	Referințe
NU SUNT	

Anexa Nr. 1 La Partea I

Teren

Nr cadastral	Suprafața (mp)*	Observații / Referințe
	1	

* Suprafața este determinată în planul de proiecție Stereo 70.



Date referitoare la teren

Crt	Categorie folosință	Intra vilan	Suprafața (mp)	Tarla	Parcelă	Nr. topo	Observații / Referințe
1	curți constructii	DA	1	23	670/9	-	

Date referitoare la construcții

Crt	Număr	Destinație construcție	Supraf. (mp)	Situație juridică	Observații / Referințe
A1.1		construcții industriale și edilitare	1	Cu acte	Nr. niveluri:1; S. construita la sol:1 mp; S. construita desfasurata:1 mp;

Lungime Segmente

1) Valorile lungimilor segmentelor sunt obținute din proiecție în plan.

Punct început	X / Y	Punct sfârșit	X / Y	Lungime segment (** (m))
1	619.550,117 377.682,584	2	619.549,426 377.683,564	1.199
2	619.549,426 377.683,564	3	619.548,445 377.682,873	1.2
3	619.548,445 377.682,873	4	619.549,137 377.681,892	1.201

Punct început	X / Y	Punct sfârșit	X / Y	Lungime segment (** (m)
4	619.549,137 377.681,892	1	619.550,117 377.682,584	1.2

** Lungimile segmentelor sunt determinate în planul de proiecție Stereo 70 și sunt rotunjite la 1 milimetru.

*** Distanța dintre puncte este formată din segmente cumulate ce sunt mai mici decât valoarea 1 milimetru.

**DATE DESPRE IMOBILUL NR. 7314**

Oficiul de Cadastru și Publicitate Imobiliară PRAHOVA
Biroul de Cadastru și Publicitate Imobiliară Ploiești

A. Partea I. Descrierea imobilului

TEREN Intravilan

Adresa: Loc. Gradistea, Jud. Prahova

Nr. Crt	Nr cadastral Nr. topografic	Suprafața* (mp)	Observații / Referințe
A1		1	Sector cadastral:12 Teren neimprijmit;

Construcții

Crt	Nr cadastral Nr. topografic	Adresa	Observații / Referințe
A1.1		Loc. Gradistea, Jud. Prahova	Nr. niveluri:1; S. construita la sol:1 mp; S. construita desfasurata:1 mp;

B. Partea II. Proprietari și acte

Inscrieri privitoare la dreptul de proprietate și alte drepturi reale		Referințe
/		
Act Normativ nr. 123, din 10/07/2012 emis de PARLAMENTUL ROMANIEI;		
B1	Intabulare, drept de PROPRIETATE, dobandit prin Lege, cota actuala 1/1, cota initiala 1/1 1) STATUL ROMAN, CIF:9999999999999, Domeniu public	A1, A1.1
Act Normativ nr. 980, din 16/12/2015 emis de PARLAMENTUL ROMANIEI;		
B2	Intabulare, drept de ADMINISTRARE, dobandit prin Lege, cota actuala 1/1, cota initiala 1/1 1) MINISTERUL ECONOMIEI, ENERGIEI SI MEDIULUI DE AFACERI, CIF:9999999999999	A1, A1.1
Act Administrativ nr. 9, din 07/10/2005 emis de MEC SI SDEE;		
B3	Intabulare, drept de CONCESIUNE, dobandit prin Conventie, cota actuala 1/1, cota initiala 1/1 1) DISTRIBUTIE ENERGIE ELECTRICA ROMANIA S.A., CIF:14476722	A1, A1.1

C. Partea III. SARCINI .

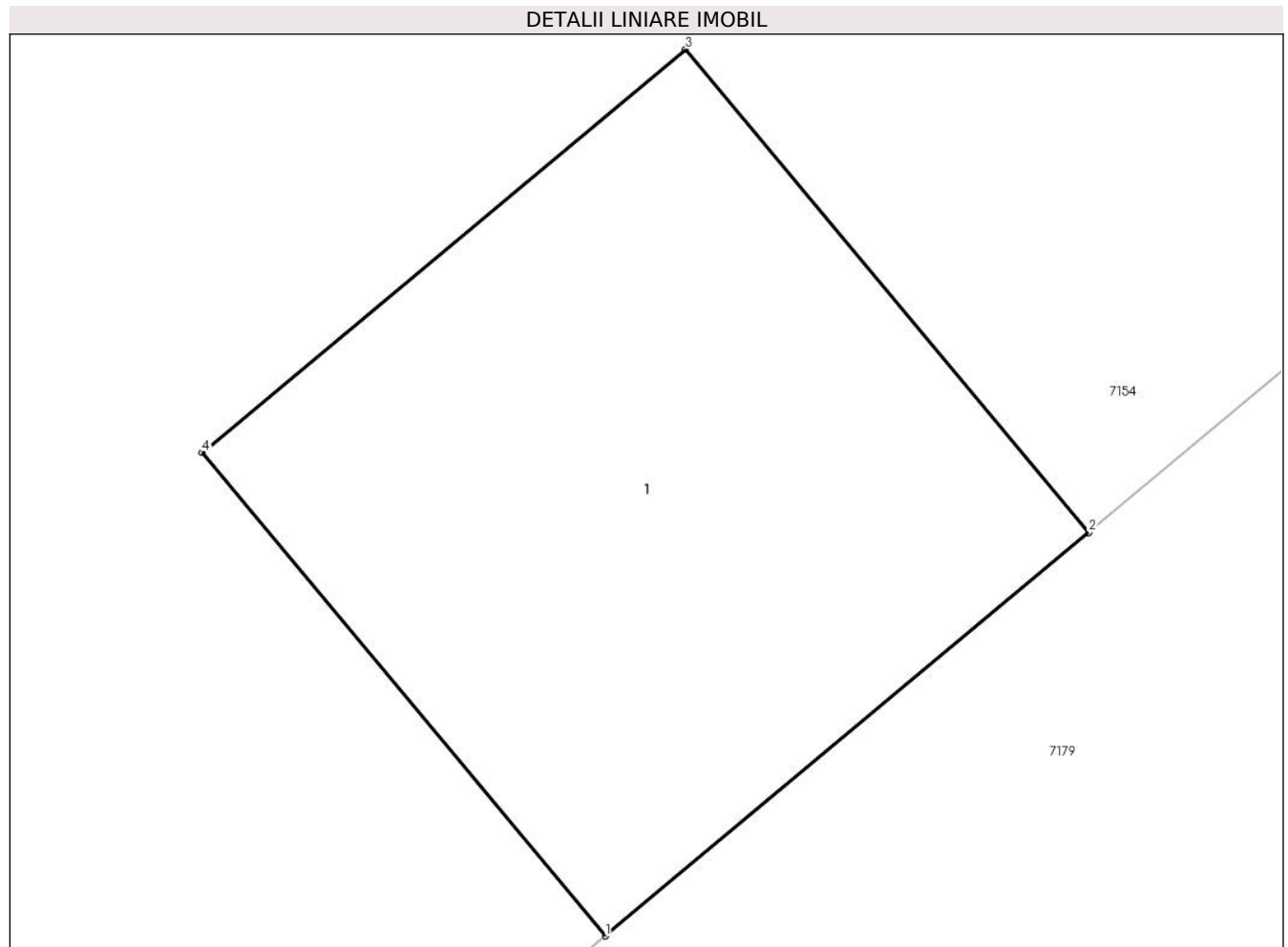
Inscrieri privind dezmembramintele dreptului de proprietate, drepturi reale de garanție și sarcini	Referințe
NU SUNT	

Anexa Nr. 1 La Partea I

Teren

Nr cadastral	Suprafața (mp)*	Observații / Referințe
	1	

* Suprafața este determinată în planul de proiecție Stereo 70.



Date referitoare la teren

Crt	Categorie folosință	Intra vilan	Suprafața (mp)	Tarla	Parcelă	Nr. topo	Observații / Referințe
1	curți constructii	DA	1	23	670/8	-	

Date referitoare la construcții

Crt	Număr	Destinație construcție	Supraf. (mp)	Situație juridică	Observații / Referințe
A1.1		construcții industriale și edilitare	1	Cu acte	Nr. niveluri:1; S. construita la sol:1 mp; S. construita desfasurata:1 mp;

Lungime Segmente

1) Valorile lungimilor segmentelor sunt obținute din proiecție în plan.

Punct început	X / Y	Punct sfârșit	X / Y	Lungime segment (** (m))
1	619.461,626 377.606,838	2	619.462,548 377.607,607	1.201
2	619.462,548 377.607,607	3	619.461,779 377.608,528	1.2
3	619.461,779 377.608,528	4	619.460,857 377.607,759	1.201

Punct început	X / Y	Punct sfârșit	X / Y	Lungime segment (** (m)
4	619.460,857 377.607,759	1	619.461,626 377.606,838	1.2

** Lungimile segmentelor sunt determinate în planul de proiecție Stereo 70 și sunt rotunjite la 1 milimetru.

*** Distanța dintre puncte este formată din segmente cumulate ce sunt mai mici decât valoarea 1 milimetru.

**DATE DESPRE IMOBILUL NR. 7315**

Oficiul de Cadastru și Publicitate Imobiliară PRAHOVA
Biroul de Cadastru și Publicitate Imobiliară Ploiești

A. Partea I. Descrierea imobilului

TEREN Intravilan

Adresa: Loc. Gradistea, Jud. Prahova

Nr. Crt	Nr cadastral Nr. topografic	Suprafața* (mp)	Observații / Referințe
A1		1	Sector cadastral:12 Teren neimprijmit;

Construcții

Crt	Nr cadastral Nr. topografic	Adresa	Observații / Referințe
A1.1		Loc. Gradistea, Jud. Prahova	Nr. niveluri:1; S. construita la sol:1 mp; S. construita desfasurata:1 mp;

B. Partea II. Proprietari și acte

Inscrieri privitoare la dreptul de proprietate și alte drepturi reale		Referințe
/		
Act Normativ nr. 123, din 10/07/2012 emis de PARLAMENTUL ROMANIEI;		
B1	Intabulare, drept de PROPRIETATE, dobandit prin Lege, cota actuala 1/1, cota initiala 1/1 1) STATUL ROMAN, CIF:9999999999999, Domeniu public	A1, A1.1
Act Normativ nr. 980, din 16/12/2015 emis de PARLAMENTUL ROMANIEI;		
B2	Intabulare, drept de ADMINISTRARE, dobandit prin Lege, cota actuala 1/1, cota initiala 1/1 1) MINISTERUL ECONOMIEI, ENERGIEI SI MEDIULUI DE AFACERI, CIF:9999999999999	A1, A1.1
Act Administrativ nr. 9, din 07/10/2005 emis de MEC SI SDEE;		
B3	Intabulare, drept de CONCESIUNE, dobandit prin Conventie, cota actuala 1/1, cota initiala 1/1 1) DISTRIBUTIE ENERGIE ELECTRICA ROMANIA S.A., CIF:14476722	A1, A1.1

C. Partea III. SARCINI .

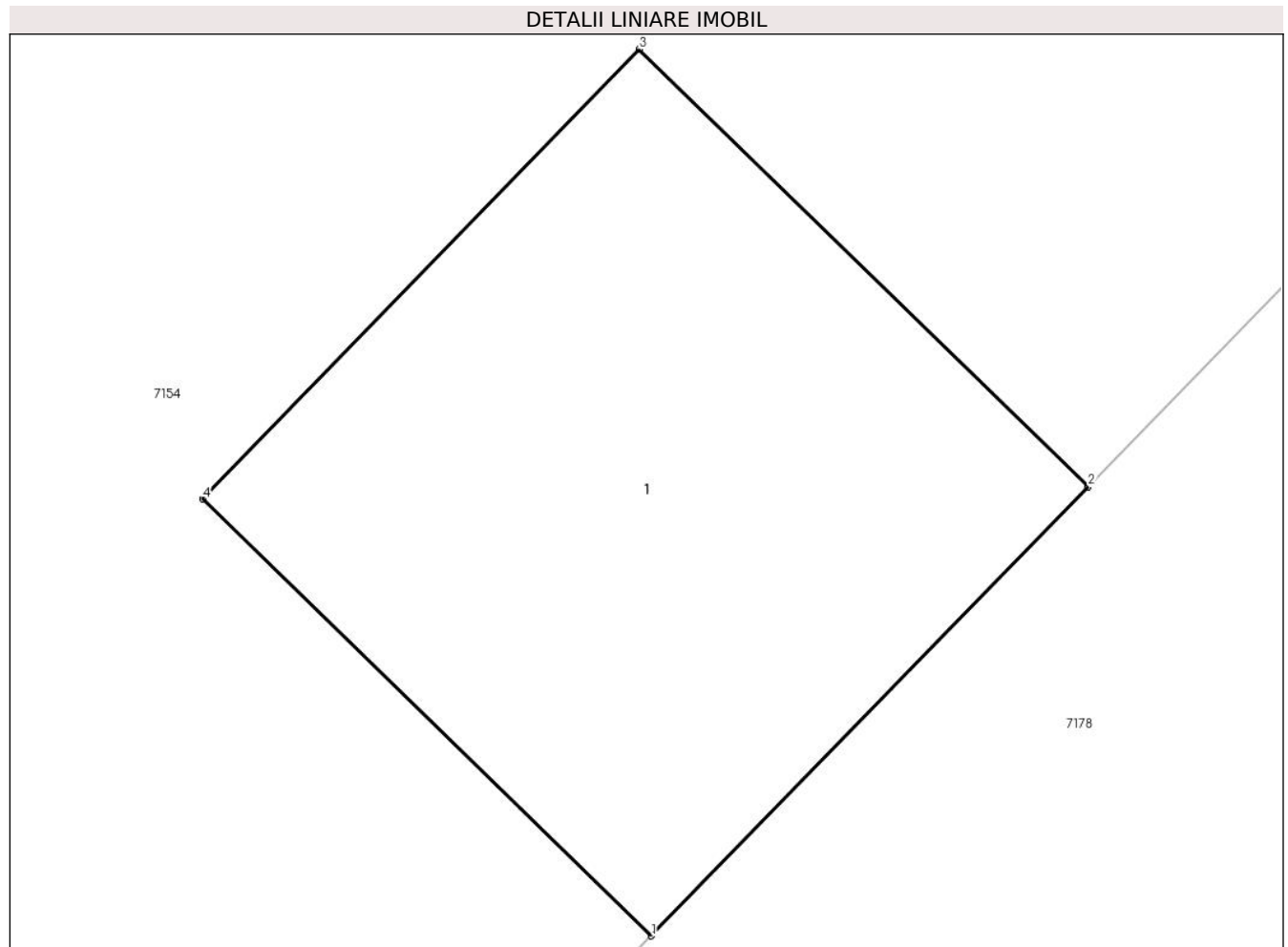
Inscrieri privind dezmembramintele dreptului de proprietate, drepturi reale de garanție și sarcini	Referințe
NU SUNT	

Anexa Nr. 1 La Partea I

Teren

Nr cadastral	Suprafața (mp)*	Observații / Referințe
	1	

* Suprafața este determinată în planul de proiecție Stereo 70.



Date referitoare la teren

Crt	Categorie folosință	Intra vilan	Suprafața (mp)	Tarla	Parcelă	Nr. topo	Observații / Referințe
1	curți constructii	DA	1	23	670/7	-	

Date referitoare la construcții

Crt	Număr	Destinație construcție	Supraf. (mp)	Situație juridică	Observații / Referințe
A1.1		construcții industriale și edilitare	1	Cu acte	Nr. niveluri:1; S. construita la sol:1 mp; S. construita desfasurata:1 mp;

Lungime Segmente

1) Valorile lungimilor segmentelor sunt obținute din proiecție în plan.

Punct început	X / Y	Punct sfârșit	X / Y	Lungime segment (** (m))
1	619.438,36 377.586,921	2	619.439,197 377.587,781	1.2
2	619.439,197 377.587,781	3	619.438,336 377.588,618	1.201
3	619.438,336 377.588,618	4	619.437,5 377.587,757	1.2

Punct început	X / Y	Punct sfârșit	X / Y	Lungime segment (** (m)
4	619.437,5 377.587,757	1	619.438,36 377.586,921	1.199

** Lungimile segmentelor sunt determinate în planul de proiecție Stereo 70 și sunt rotunjite la 1 milimetru.

*** Distanța dintre puncte este formată din segmente cumulate ce sunt mai mici decât valoarea 1 milimetru.

**DATE DESPRE IMOBILUL NR. 7316**

Oficiul de Cadastru și Publicitate Imobiliară PRAHOVA
Biroul de Cadastru și Publicitate Imobiliară Ploiești

A. Partea I. Descrierea imobilului

TEREN Intravilan

Adresa: Loc. Gradistea, Jud. Prahova

Nr. Crt	Nr cadastral Nr. topografic	Suprafața* (mp)	Observații / Referințe
A1		1	Sector cadastral:12 Teren neimprijmit;

Construcții

Crt	Nr cadastral Nr. topografic	Adresa	Observații / Referințe
A1.1		Loc. Gradistea, Jud. Prahova	Nr. niveluri:1; S. construita la sol:1 mp; S. construita desfasurata:1 mp;

B. Partea II. Proprietari și acte

Inscrieri privitoare la dreptul de proprietate și alte drepturi reale		Referințe
/		
Act Normativ nr. 123, din 10/07/2012 emis de PARLAMENTUL ROMANIEI;		
B1	Intabulare, drept de PROPRIETATE, dobandit prin Lege, cota actuala 1/1, cota initiala 1/1 1) STATUL ROMAN, CIF:999999999999, Domeniu public	A1, A1.1
Act Normativ nr. 980, din 16/12/2015 emis de PARLAMENTUL ROMANIEI;		
B2	Intabulare, drept de ADMINISTRARE, dobandit prin Lege, cota actuala 1/1, cota initiala 1/1 1) MINISTERUL ECONOMIEI, ENERGIEI SI MEDIULUI DE AFACERI, CIF:999999999999	A1, A1.1
Act Administrativ nr. 9, din 07/10/2005 emis de MEC SI SDEE;		
B3	Intabulare, drept de CONCESIUNE, dobandit prin Conventie, cota actuala 1/1, cota initiala 1/1 1) DISTRIBUTIE ENERGIE ELECTRICA ROMANIA S.A., CIF:14476722	A1, A1.1

C. Partea III. SARCINI .

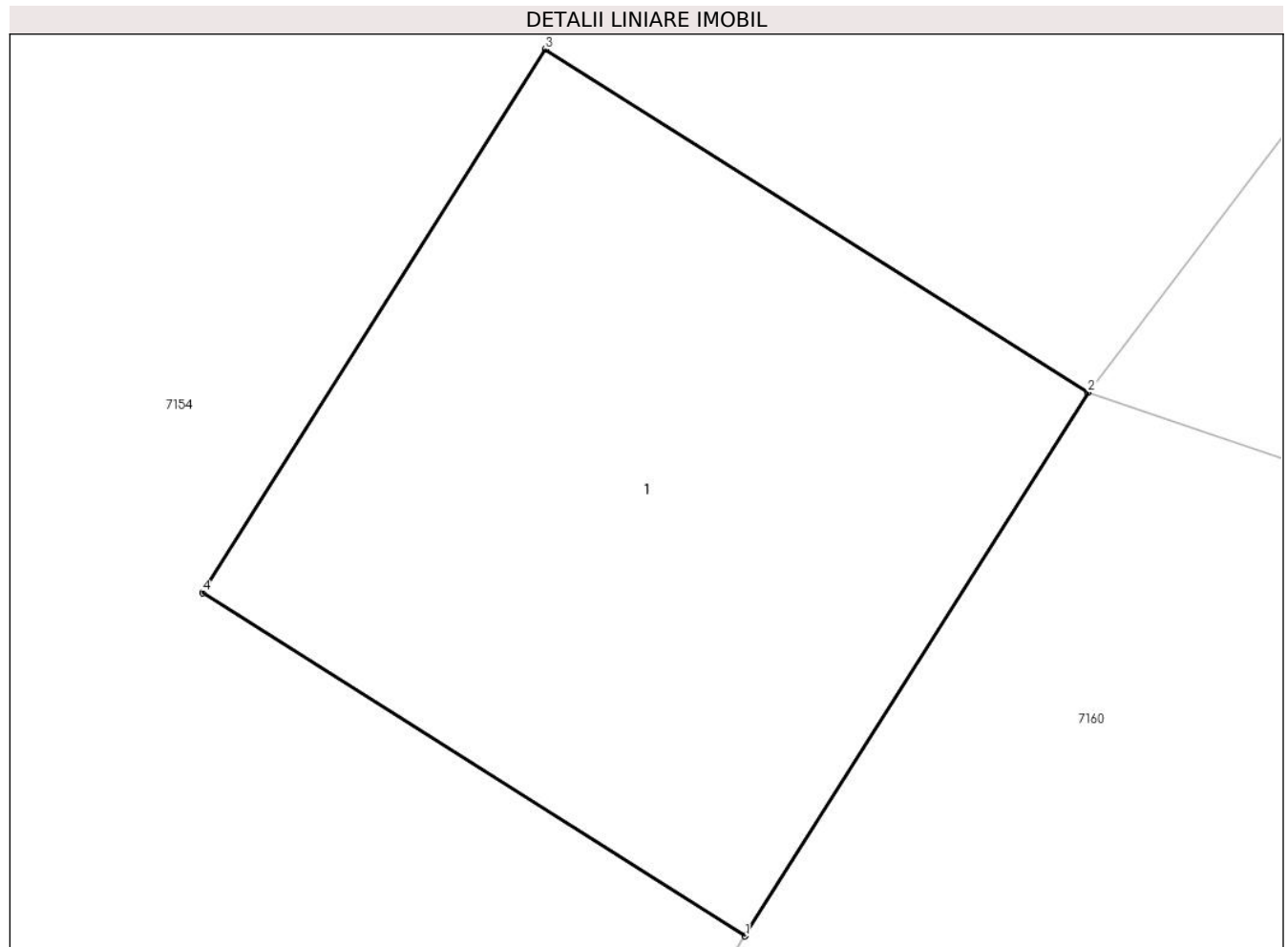
Inscrieri privind dezmembramintele dreptului de proprietate, drepturi reale de garanție și sarcini	Referințe
NU SUNT	

Anexa Nr. 1 La Partea I

Teren

Nr cadastral	Suprafața (mp)*	Observații / Referințe
	1	

* Suprafața este determinată în planul de proiecție Stereo 70.



Date referitoare la teren

Crt	Categorie folosință	Intra vilan	Suprafața (mp)	Tarla	Parcelă	Nr. topo	Observații / Referințe
1	curți constructii	DA	1	23	670/6	-	

Date referitoare la construcții

Crt	Număr	Destinație construcție	Supraf. (mp)	Situație juridică	Observații / Referințe
A1.1		construcții industriale și edilitare	1	Cu acte	Nr. niveluri:1; S. construită la sol:1 mp; S. construită desfășurată:1 mp;

Lungime Segmente

1) Valorile lungimilor segmentelor sunt obținute din proiecție în plan.

Punct început	X / Y	Punct sfârșit	X / Y	Lungime segment (** (m)
1	619.413,019 377.555,177	2	619.413,66 377.556,192	1.2
2	619.413,66 377.556,192	3	619.412,645 377.556,833	1.2
3	619.412,645 377.556,833	4	619.412,005 377.555,818	1.2

Punct început	X / Y	Punct sfârșit	X / Y	Lungime segment (** (m)
4	619.412,005 377.555,818	1	619.413,019 377.555,177	1.2

** Lungimile segmentelor sunt determinate în planul de proiecție Stereo 70 și sunt rotunjite la 1 milimetru.

*** Distanța dintre puncte este formată din segmente cumulate ce sunt mai mici decât valoarea 1 milimetru.

**DATE DESPRE IMOBILUL NR. 7317**

Oficiul de Cadastru și Publicitate Imobiliară PRAHOVA
Biroul de Cadastru și Publicitate Imobiliară Ploiești

A. Partea I. Descrierea imobilului

TEREN Intravilan

Adresa: Loc. Gradistea, Jud. Prahova

Nr. Crt	Nr cadastral Nr. topografic	Suprafața* (mp)	Observații / Referințe
A1		1	Sector cadastral:12 Teren neimprijmit;

Construcții

Crt	Nr cadastral Nr. topografic	Adresa	Observații / Referințe
A1.1		Loc. Gradistea, Jud. Prahova	Nr. niveluri:1; S. construita la sol:1 mp; S. construita desfasurata:1 mp;

B. Partea II. Proprietari și acte

Inscrieri privitoare la dreptul de proprietate și alte drepturi reale		Referințe
/		
Act Normativ nr. 123, din 10/07/2012 emis de PARLAMENTUL ROMANIEI;		
B1	Intabulare, drept de PROPRIETATE, dobandit prin Lege, cota actuala 1/1, cota initiala 1/1 1) STATUL ROMAN, CIF:9999999999999, Domeniu public	A1, A1.1
Act Normativ nr. 980, din 16/12/2015 emis de PARLAMENTUL ROMANIEI;		
B2	Intabulare, drept de ADMINISTRARE, dobandit prin Lege, cota actuala 1/1, cota initiala 1/1 1) MINISTERUL ECONOMIEI, ENERGIEI SI MEDIULUI DE AFACERI, CIF:9999999999999	A1, A1.1
Act Administrativ nr. 9, din 07/10/2005 emis de MEC SI SDEE;		
B3	Intabulare, drept de CONCESIUNE, dobandit prin Conventie, cota actuala 1/1, cota initiala 1/1 1) DISTRIBUTIE ENERGIE ELECTRICA ROMANIA S.A., CIF:14476722	A1, A1.1

C. Partea III. SARCINI .

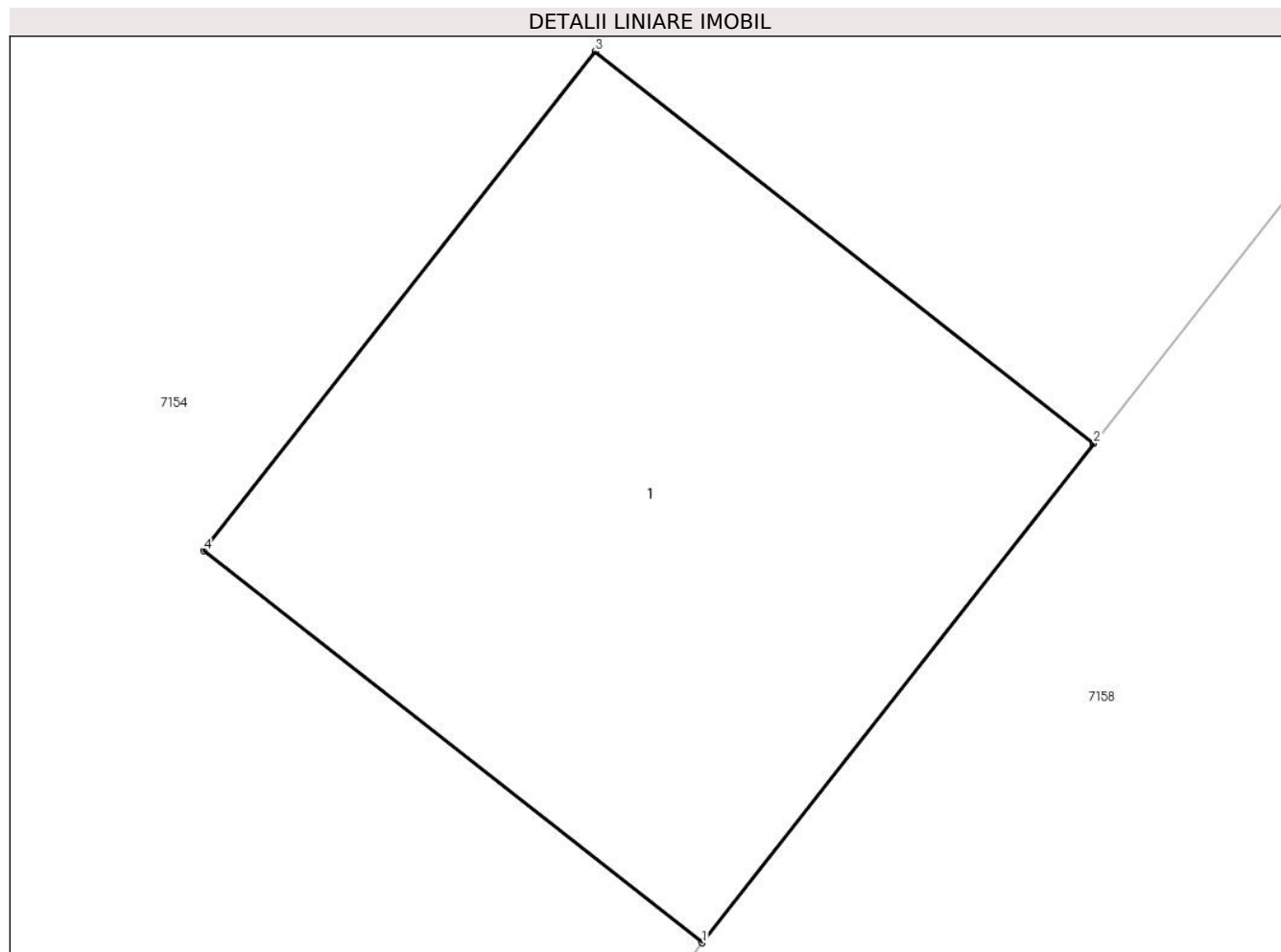
Inscrieri privind dezmembramintele dreptului de proprietate, drepturi reale de garanție și sarcini	Referințe
NU SUNT	

Anexa Nr. 1 La Partea I

Teren

Nr cadastral	Suprafața (mp)*	Observații / Referințe
	1	

* Suprafața este determinată în planul de proiecție Stereo 70.



Date referitoare la teren

Crt	Categorie folosință	Intra vilan	Suprafața (mp)	Tarla	Parcelă	Nr. topo	Observații / Referințe
1	curți constructii	DA	1	23	670/5	-	

Date referitoare la construcții

Crt	Număr	Destinație construcție	Supraf. (mp)	Situație juridică	Observații / Referințe
A1.1		construcții industriale și edilitare	1	Cu acte	Nr. niveluri:1; S. construita la sol:1 mp; S. construita desfasurata:1 mp;

Lungime Segmente

1) Valorile lungimilor segmentelor sunt obținute din proiecție în plan.

Punct început	X / Y	Punct sfârșit	X / Y	Lungime segment (** (m)
1	619.389,141 377.522,327	2	619.389,882 377.523,271	1.2
2	619.389,882 377.523,271	3	619.388,938 377.524,012	1.2
3	619.388,938 377.524,012	4	619.388,197 377.523,068	1.2

Punct început	X / Y	Punct sfârșit	X / Y	Lungime segment (** (m)
4	619.388,197 377.523,068	1	619.389,141 377.522,327	1.2

** Lungimile segmentelor sunt determinate în planul de proiecție Stereo 70 și sunt rotunjite la 1 milimetru.

*** Distanța dintre puncte este formată din segmente cumulate ce sunt mai mici decât valoarea 1 milimetru.

**DATE DESPRE IMOBILUL NR. 7318**

Oficiul de Cadastru și Publicitate Imobiliară PRAHOVA
Biroul de Cadastru și Publicitate Imobiliară Ploiești

A. Partea I. Descrierea imobilului

TEREN Intravilan

Adresa: Loc. Gradistea, Jud. Prahova

Nr. Crt	Nr cadastral Nr. topografic	Suprafața* (mp)	Observații / Referințe
A1		1	Sector cadastral:12 Teren neimprijmit;

Construcții

Crt	Nr cadastral Nr. topografic	Adresa	Observații / Referințe
A1.1		Loc. Gradistea, Jud. Prahova	Nr. niveluri:1; S. construita la sol:1 mp; S. construita desfasurata:1 mp;

B. Partea II. Proprietari și acte

Inscrieri privitoare la dreptul de proprietate și alte drepturi reale		Referințe
/		
Act Normativ nr. 123, din 10/07/2012 emis de PARLAMENTUL ROMANIEI;		
B1	Intabulare, drept de PROPRIETATE, dobandit prin Lege, cota actuala 1/1, cota initiala 1/1 1) STATUL ROMAN, CIF:999999999999, Domeniu public	A1, A1.1
Act Normativ nr. 980, din 16/12/2015 emis de PARLAMENTUL ROMANIEI;		
B2	Intabulare, drept de ADMINISTRARE, dobandit prin Lege, cota actuala 1/1, cota initiala 1/1 1) MINISTERUL ECONOMIEI, ENERGIEI SI MEDIULUI DE AFACERI, CIF:999999999999	A1, A1.1
Act Administrativ nr. 9, din 07/10/2005 emis de MEC SI SDEE;		
B3	Intabulare, drept de CONCESIUNE, dobandit prin Conventie, cota actuala 1/1, cota initiala 1/1 1) DISTRIBUTIE ENERGIE ELECTRICA ROMANIA S.A., CIF:14476722	A1, A1.1

C. Partea III. SARCINI .

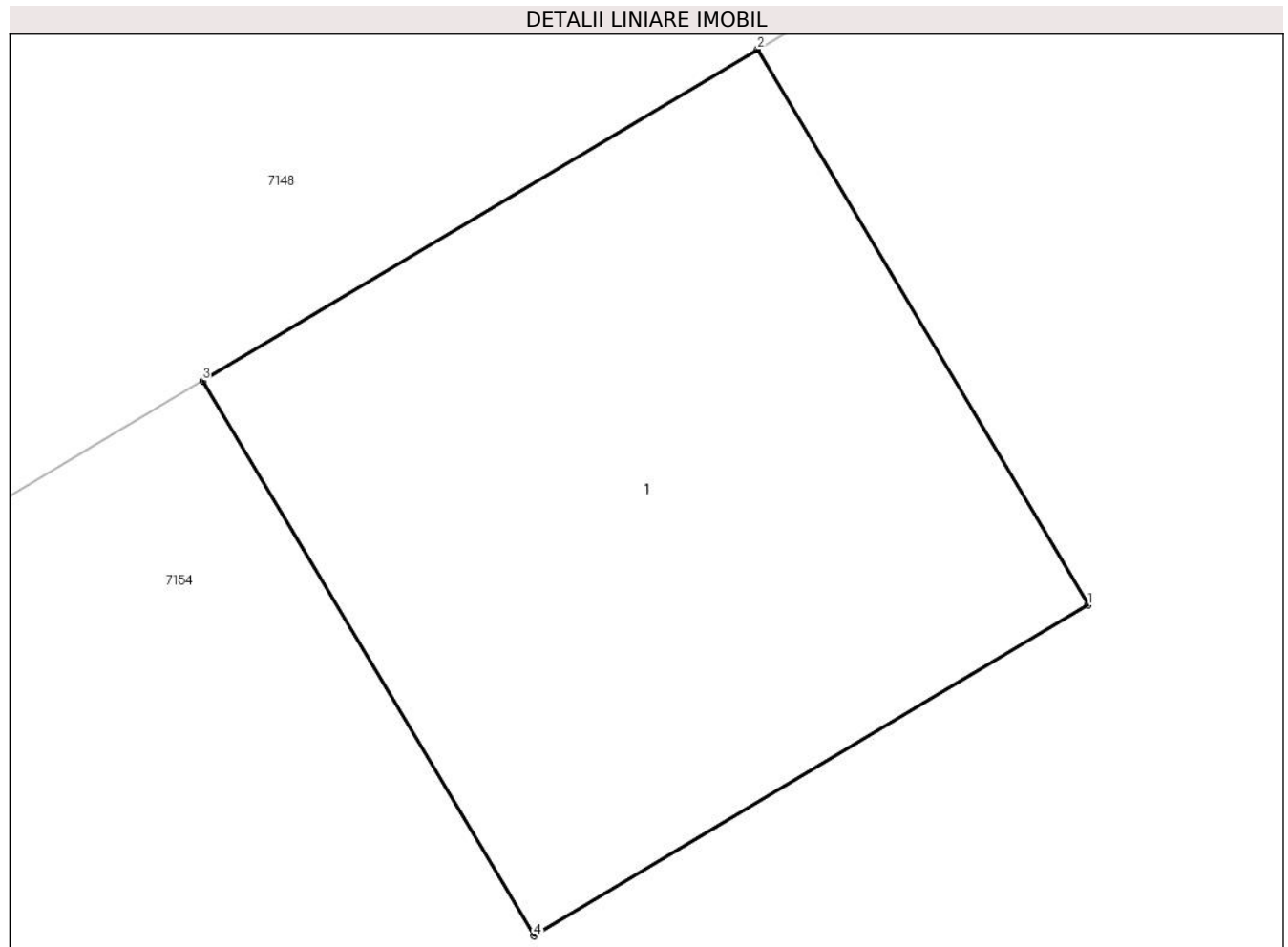
Inscrieri privind dezmembramintele dreptului de proprietate, drepturi reale de garanție și sarcini	Referințe
NU SUNT	

Anexa Nr. 1 La Partea I

Teren

Nr cadastral	Suprafața (mp)*	Observații / Referințe
	1	

* Suprafața este determinată în planul de proiecție Stereo 70.



Date referitoare la teren

Crt	Categorie folosință	Intra vilan	Suprafața (mp)	Tarla	Parcelă	Nr. topo	Observații / Referințe
1	curți constructii	DA	1	23	670/4	-	

Date referitoare la construcții

Crt	Număr	Destinație construcție	Supraf. (mp)	Situație juridică	Observații / Referințe
A1.1		construcții industriale și edilitare	1	Cu acte	Nr. niveluri:1; S. construită la sol:1 mp; S. construită desfășurată:1 mp;

Lungime Segmente

1) Valorile lungimilor segmentelor sunt obținute din proiecție în plan.

Punct început	X / Y	Punct sfârșit	X / Y	Lungime segment (** (m)
1	619.358,798 377.512,977	2	619.358,184 377.514,008	1.2
2	619.358,184 377.514,008	3	619.357,153 377.513,393	1.2
3	619.357,153 377.513,393	4	619.357,768 377.512,363	1.2

Punct început	X / Y	Punct sfârșit	X / Y	Lungime segment (** (m)
4	619.357,768 377.512,363	1	619.358,798 377.512,977	1.199

** Lungimile segmentelor sunt determinate în planul de proiecție Stereo 70 și sunt rotunjite la 1 milimetru.

*** Distanța dintre puncte este formată din segmente cumulate ce sunt mai mici decât valoarea 1 milimetru.

**DATE DESPRE IMOBILUL NR. 7319**

Oficiul de Cadastru și Publicitate Imobiliară PRAHOVA
Biroul de Cadastru și Publicitate Imobiliară Ploiești

A. Partea I. Descrierea imobilului

TEREN Intravilan

Adresa: Loc. Gradistea, Jud. Prahova

Nr. Crt	Nr cadastral Nr. topografic	Suprafața* (mp)	Observații / Referințe
A1		1	Sector cadastral:12 Teren neimprijmit;

Construcții

Crt	Nr cadastral Nr. topografic	Adresa	Observații / Referințe
A1.1		Loc. Gradistea, Jud. Prahova	Nr. niveluri:1; S. construita la sol:1 mp; S. construita desfasurata:1 mp;

B. Partea II. Proprietari și acte

Inscrieri privitoare la dreptul de proprietate și alte drepturi reale		Referințe
/		
Act Normativ nr. 123, din 10/07/2012 emis de PARLAMENTUL ROMANIEI;		
B1	Intabulare, drept de PROPRIETATE, dobandit prin Lege, cota actuala 1/1, cota initiala 1/1 1) STATUL ROMAN, CIF:9999999999999, Domeniu public	A1, A1.1
Act Normativ nr. 980, din 16/12/2015 emis de PARLAMENTUL ROMANIEI;		
B2	Intabulare, drept de ADMINISTRARE, dobandit prin Lege, cota actuala 1/1, cota initiala 1/1 1) MINISTERUL ECONOMIEI, ENERGIEI SI MEDIULUI DE AFACERI, CIF:9999999999999	A1, A1.1
Act Administrativ nr. 9, din 07/10/2005 emis de MEC SI SDEE;		
B3	Intabulare, drept de CONCESIUNE, dobandit prin Conventie, cota actuala 1/1, cota initiala 1/1 1) DISTRIBUTIE ENERGIE ELECTRICA ROMANIA S.A., CIF:14476722	A1, A1.1

C. Partea III. SARCINI .

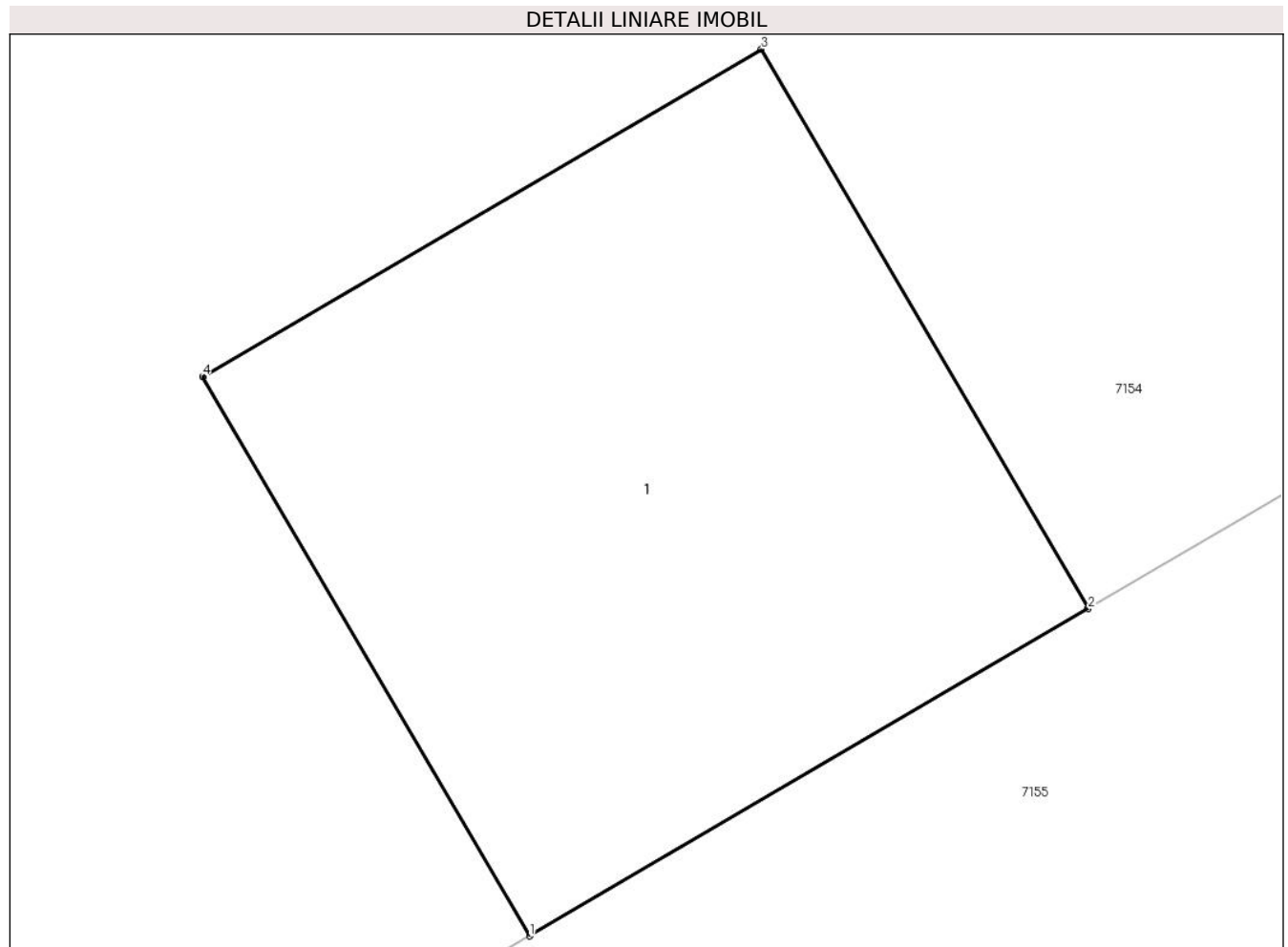
Inscrieri privind dezmembramintele dreptului de proprietate, drepturi reale de garanție și sarcini	Referințe
NU SUNT	

Anexa Nr. 1 La Partea I

Teren

Nr cadastral	Suprafața (mp)*	Observații / Referințe
	1	

* Suprafața este determinată în planul de proiecție Stereo 70.



Date referitoare la teren

Crt	Categorie folosință	Intra vilan	Suprafața (mp)	Tarla	Parcelă	Nr. topo	Observații / Referințe
1	curti constructii	DA	1	23	670/3	-	

Date referitoare la construcții

Crt	Număr	Destinație construcție	Supraf. (mp)	Situație juridică	Observații / Referințe
A1.1		construcții industriale și edilitare	1	Cu acte	Nr. niveluri:1; S. construita la sol:1 mp; S. construita desfasurata:1 mp;

Lungime Segmente

1) Valorile lungimilor segmentelor sunt obținute din proiecție în plan.

Punct început	X / Y	Punct sfârșit	X / Y	Lungime segment (** (m)
1	619.359,814 377.503,214	2	619.360,85 377.503,82	1.2
2	619.360,85 377.503,82	3	619.360,244 377.504,856	1.2
3	619.360,244 377.504,856	4	619.359,208 377.504,25	1.2

Punct început	X / Y	Punct sfârșit	X / Y	Lungime segment (** (m)
4	619.359,208 377.504,25	1	619.359,814 377.503,214	1.2

** Lungimile segmentelor sunt determinate în planul de proiecție Stereo 70 și sunt rotunjite la 1 milimetru.

*** Distanța dintre puncte este formată din segmente cumulate ce sunt mai mici decât valoarea 1 milimetru.

**DATE DESPRE IMOBILUL NR. 7320**

Oficiul de Cadastru și Publicitate Imobiliară PRAHOVA
Biroul de Cadastru și Publicitate Imobiliară Ploiești

A. Partea I. Descrierea imobilului

TEREN Intravilan

Adresa: Loc. Gradistea, Jud. Prahova

Nr. Crt	Nr cadastral Nr. topografic	Suprafața* (mp)	Observații / Referințe
A1		1	Sector cadastral:12 Teren neimprijmit;

Construcții

Crt	Nr cadastral Nr. topografic	Adresa	Observații / Referințe
A1.1		Loc. Gradistea, Jud. Prahova	Nr. niveluri:1; S. construita la sol:1 mp; S. construita desfasurata:1 mp;

B. Partea II. Proprietari și acte

Inscrieri privitoare la dreptul de proprietate și alte drepturi reale		Referințe
/		
Act Normativ nr. 123, din 10/07/2012 emis de PARLAMENTUL ROMANIEI;		
B1	Intabulare, drept de PROPRIETATE, dobandit prin Lege, cota actuala 1/1, cota initiala 1/1 1) STATUL ROMAN, CIF:9999999999999, Domeniu public	A1, A1.1
Act Normativ nr. 980, din 16/12/2015 emis de PARLAMENTUL ROMANIEI;		
B2	Intabulare, drept de ADMINISTRARE, dobandit prin Lege, cota actuala 1/1, cota initiala 1/1 1) MINISTERUL ECONOMIEI, ENERGIEI SI MEDIULUI DE AFACERI, CIF:9999999999999	A1, A1.1
Act Administrativ nr. 9, din 07/10/2005 emis de MEC SI SDEE;		
B3	Intabulare, drept de CONCESIUNE, dobandit prin Conventie, cota actuala 1/1, cota initiala 1/1 1) DISTRIBUTIE ENERGIE ELECTRICA ROMANIA S.A., CIF:14476722	A1, A1.1

C. Partea III. SARCINI .

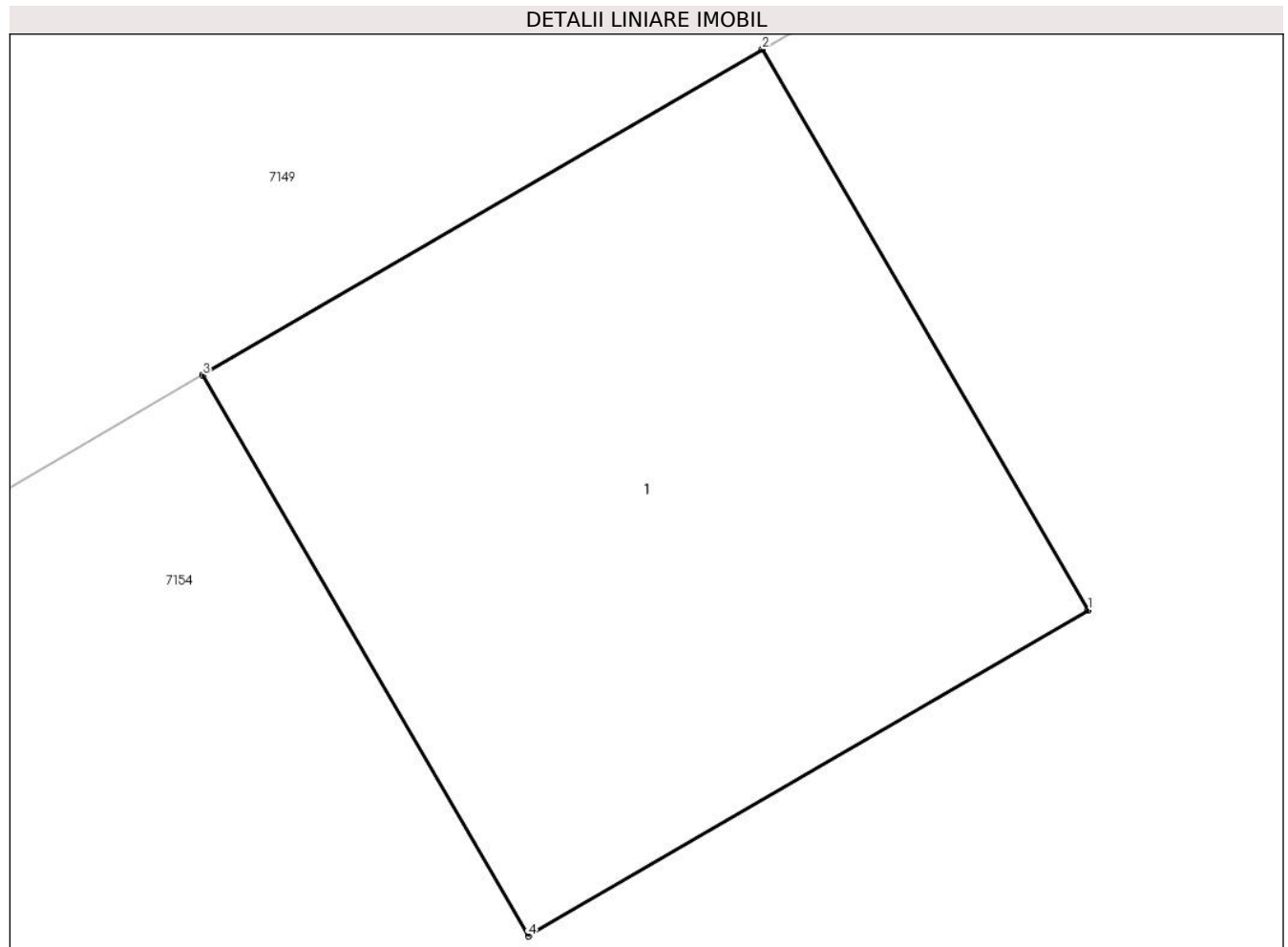
Inscrieri privind dezmembramintele dreptului de proprietate, drepturi reale de garanție și sarcini	Referințe
NU SUNT	

Anexa Nr. 1 La Partea I

Teren

Nr cadastral	Suprafața (mp)*	Observații / Referințe
	1	

* Suprafața este determinată în planul de proiecție Stereo 70.



Date referitoare la teren

Crt	Categorie folosință	Intra vilan	Suprafața (mp)	Tarla	Parcelă	Nr. topo	Observații / Referințe
1	curți constructii	DA	1	23	670/2	-	

Date referitoare la construcții

Crt	Număr	Destinație construcție	Supraf. (mp)	Situație juridică	Observații / Referințe
A1.1		construcții industriale și edilitare	1	Cu acte	Nr. niveluri:1; S. construita la sol:1 mp; S. construita desfasurata:1 mp;

Lungime Segmente

1) Valorile lungimilor segmentelor sunt obținute din proiecție în plan.

Punct început	X / Y	Punct sfârșit	X / Y	Lungime segment (** (m)
1	619.333,322 377.497,991	2	619.332,719 377.499,029	1.2
2	619.332,719 377.499,029	3	619.331,682 377.498,426	1.2
3	619.331,682 377.498,426	4	619.332,285 377.497,388	1.2

Punct început	X / Y	Punct sfârșit	X / Y	Lungime segment (** (m)
4	619.332,285 377.497,388	1	619.333,322 377.497,991	1.2

** Lungimile segmentelor sunt determinate în planul de proiecție Stereo 70 și sunt rotunjite la 1 milimetru.

*** Distanța dintre puncte este formată din segmente cumulate ce sunt mai mici decât valoarea 1 milimetru.

**DATE DESPRE IMOBILUL NR. 7321**

Oficiul de Cadastru și Publicitate Imobiliară PRAHOVA
Biroul de Cadastru și Publicitate Imobiliară Ploiești

A. Partea I. Descrierea imobilului

TEREN Intravilan

Adresa: Loc. Gradistea, Jud. Prahova

Nr. Crt	Nr cadastral Nr. topografic	Suprafața* (mp)	Observații / Referințe
A1		1	Sector cadastral:12 Teren neimprijmit;

Construcții

Crt	Nr cadastral Nr. topografic	Adresa	Observații / Referințe
A1.1		Loc. Gradistea, Jud. Prahova	Nr. niveluri:1; S. construita la sol:1 mp; S. construita desfasurata:1 mp;

B. Partea II. Proprietari și acte

Inscrieri privitoare la dreptul de proprietate și alte drepturi reale		Referințe
/		
Act Normativ nr. 123, din 10/07/2012 emis de PARLAMENTUL ROMANIEI;		
B1	Intabulare, drept de PROPRIETATE, dobandit prin Lege, cota actuala 1/1, cota initiala 1/1 1) STATUL ROMAN, CIF:9999999999999, Domeniu public	A1, A1.1
Act Normativ nr. 980, din 16/12/2015 emis de PARLAMENTUL ROMANIEI;		
B2	Intabulare, drept de ADMINISTRARE, dobandit prin Lege, cota actuala 1/1, cota initiala 1/1 1) MINISTERUL ECONOMIEI, ENERGIEI SI MEDIULUI DE AFACERI, CIF:9999999999999	A1, A1.1
Act Administrativ nr. 9, din 07/10/2005 emis de MEC SI SDEE;		
B3	Intabulare, drept de CONCESIUNE, dobandit prin Conventie, cota actuala 1/1, cota initiala 1/1 1) DISTRIBUTIE ENERGIE ELECTRICA ROMANIA S.A., CIF:14476722	A1, A1.1

C. Partea III. SARCINI .

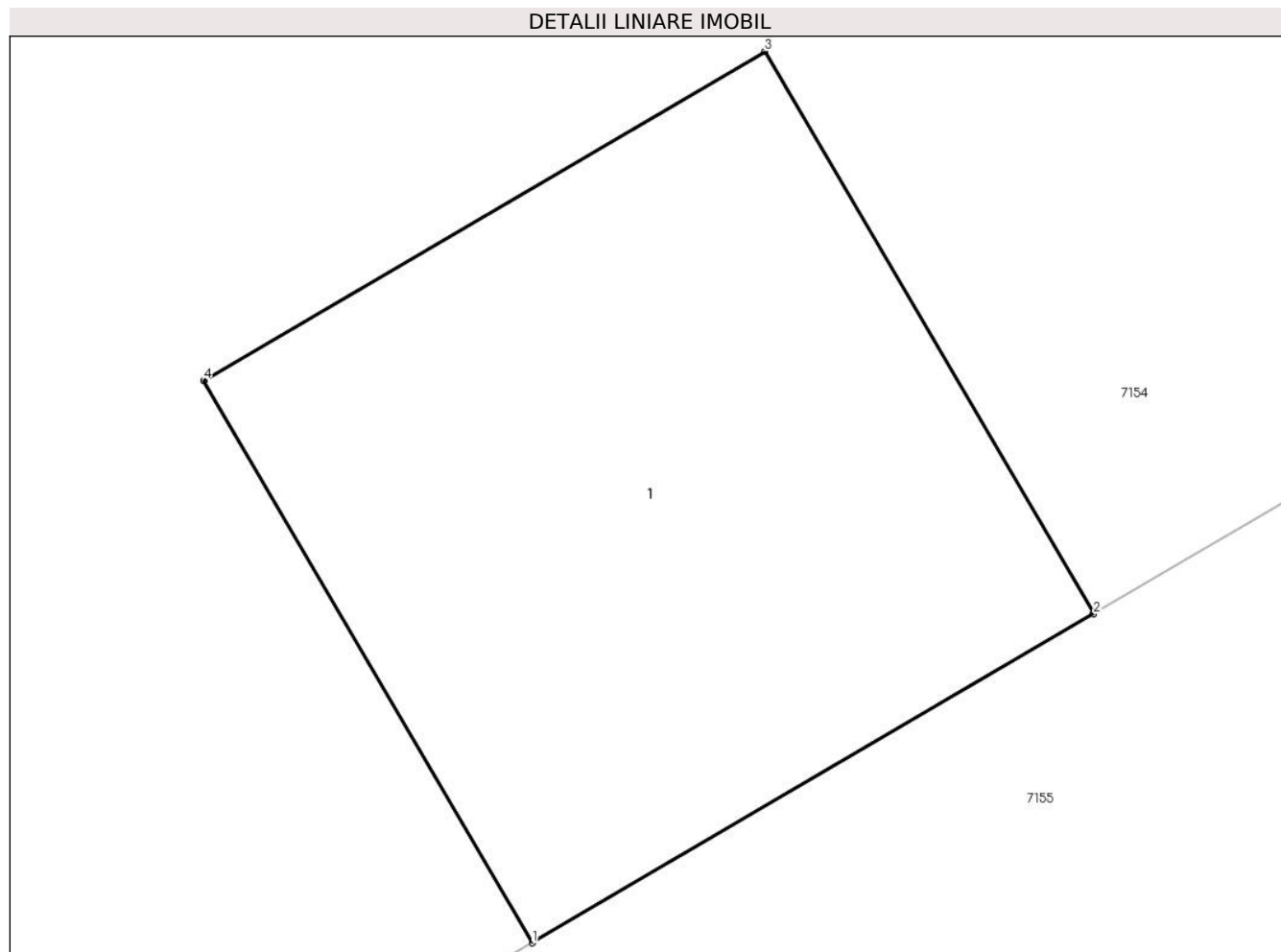
Inscrieri privind dezmembramintele dreptului de proprietate, drepturi reale de garanție și sarcini	Referințe
NU SUNT	

Anexa Nr. 1 La Partea I

Teren

Nr cadastral	Suprafața (mp)*	Observații / Referințe
	1	

* Suprafața este determinată în planul de proiecție Stereo 70.



Date referitoare la teren

Crt	Categorie folosință	Intra vilan	Suprafața (mp)	Tarla	Parcelă	Nr. topo	Observații / Referințe
1	curți constructii	DA	1	23	670/1	-	

Date referitoare la construcții

Crt	Număr	Destinație construcție	Supraf. (mp)	Situație juridică	Observații / Referințe
A1.1		construcții industriale și edilitare	1	Cu acte	Nr. niveluri:1; S. construita la sol:1 mp; S. construita desfasurata:1 mp;

Lungime Segmente

1) Valorile lungimilor segmentelor sunt obținute din proiecție în plan.

Punct început	X / Y	Punct sfârșit	X / Y	Lungime segment (** (m))
1	619.335,02 377.488,705	2	619.336,056 377.489,311	1.2
2	619.336,056 377.489,311	3	619.335,449 377.490,347	1.201
3	619.335,449 377.490,347	4	619.334,414 377.489,741	1.199

Punct început	X / Y	Punct sfârșit	X / Y	Lungime segment (** (m)
4	619.334,414 377.489,741	1	619.335,02 377.488,705	1.2

** Lungimile segmentelor sunt determinate în planul de proiecție Stereo 70 și sunt rotunjite la 1 milimetru.

*** Distanța dintre puncte este formată din segmente cumulate ce sunt mai mici decât valoarea 1 milimetru.

**DATE DESPRE IMOBILUL NR. 7322**

Oficiul de Cadastru și Publicitate Imobiliară PRAHOVA
Biroul de Cadastru și Publicitate Imobiliară Ploiești

A. Partea I. Descrierea imobilului

TEREN Intravilan

Adresa: Loc. Gradistea, Jud. Prahova

Nr. Crt	Nr cadastral Nr. topografic	Suprafața* (mp)	Observații / Referințe
A1		1	Sector cadastral:12 Teren neimprijmit;

Construcții

Crt	Nr cadastral Nr. topografic	Adresa	Observații / Referințe
A1.1		Loc. Gradistea, Jud. Prahova	Nr. niveluri:1; S. construita la sol:1 mp; S. construita desfasurata:1 mp;

B. Partea II. Proprietari și acte

Inscrieri privitoare la dreptul de proprietate și alte drepturi reale		Referințe
/		
Act Normativ nr. 123, din 10/07/2012 emis de PARLAMENTUL ROMANIEI;		
B1	Intabulare, drept de PROPRIETATE, dobandit prin Lege, cota actuala 1/1, cota initiala 1/1 1) STATUL ROMAN, CIF:9999999999999, Domeniu public	A1, A1.1
Act Normativ nr. 980, din 16/12/2015 emis de PARLAMENTUL ROMANIEI;		
B2	Intabulare, drept de ADMINISTRARE, dobandit prin Lege, cota actuala 1/1, cota initiala 1/1 1) MINISTERUL ECONOMIEI, ENERGIEI SI MEDIULUI DE AFACERI, CIF:9999999999999	A1, A1.1
Act Administrativ nr. 9, din 07/10/2005 emis de MEC SI SDEE;		
B3	Intabulare, drept de CONCESIUNE, dobandit prin Conventie, cota actuala 1/1, cota initiala 1/1 1) DISTRIBUTIE ENERGIE ELECTRICA ROMANIA S.A., CIF:14476722	A1, A1.1

C. Partea III. SARCINI .

Inscrieri privind dezmembramintele dreptului de proprietate, drepturi reale de garanție și sarcini	Referințe
NU SUNT	

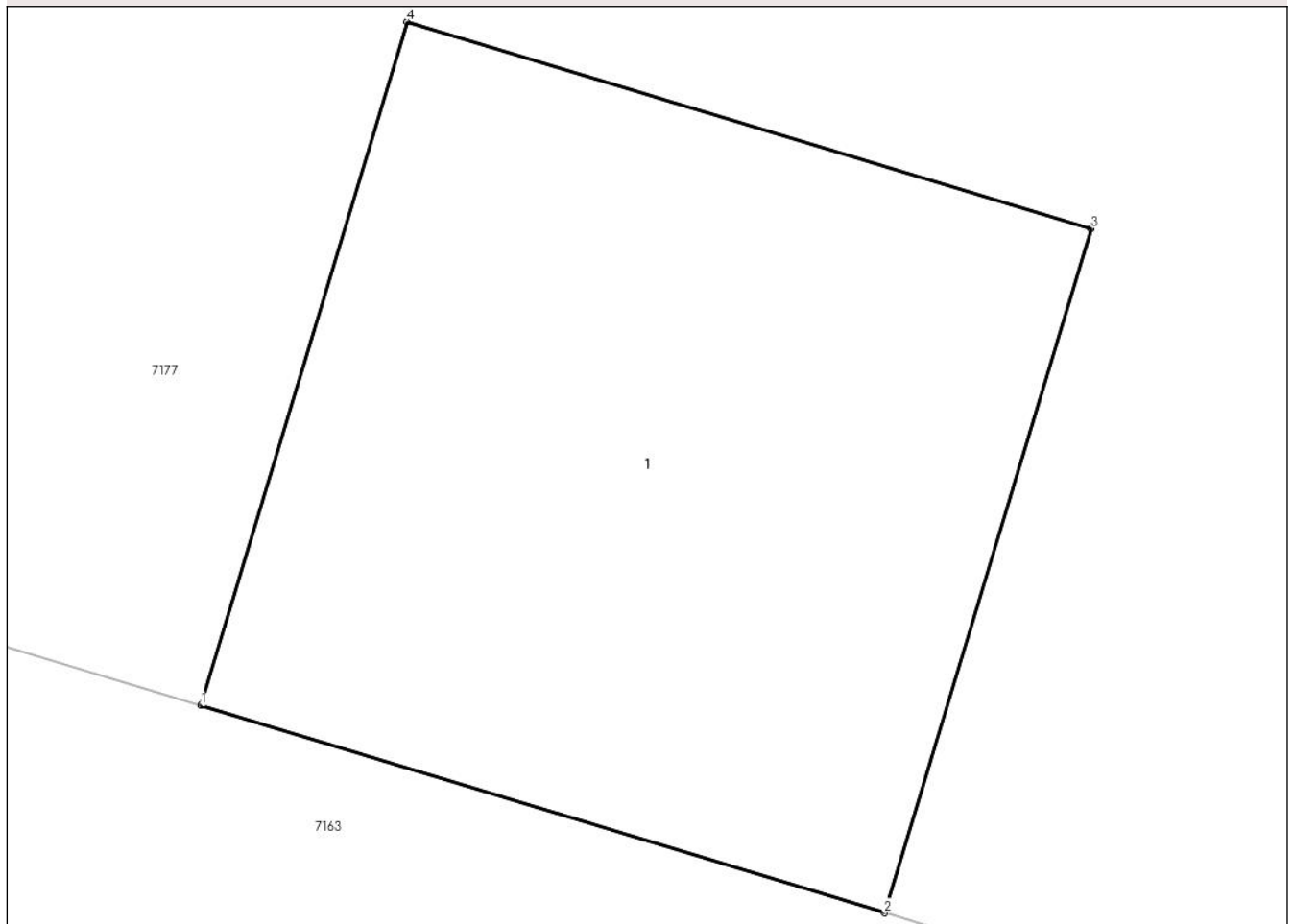
Anexa Nr. 1 La Partea I

Teren

Nr cadastral	Suprafața (mp)*	Observații / Referințe
	1	

* Suprafața este determinată în planul de proiecție Stereo 70.

DETALII LINIARE IMOBIL



Date referitoare la teren

Crt	Categorie folosință	Intra vilan	Suprafața (mp)	Tarla	Parcelă	Nr. topo	Observații / Referințe
1	curți constructii	DA	1	26	724/3	-	

Date referitoare la construcții

Crt	Număr	Destinație construcție	Supraf. (mp)	Situație juridică	Observații / Referințe
A1.1		construcții industriale și edilitare	1	Cu acte	Nr. niveluri:1; S. construita la sol:1 mp; S. construita desfasurata:1 mp;

Lungime Segmente

1) Valorile lungimilor segmentelor sunt obținute din proiecție în plan.

Punct început	X / Y	Punct sfârșit	X / Y	Lungime segment (** (m)
1	619.522,28 377.520,426	2	619.523,428 377.520,078	1.2
2	619.523,428 377.520,078	3	619.523,776 377.521,227	1.201
3	619.523,776 377.521,227	4	619.522,627 377.521,574	1.2

Punct început	X / Y	Punct sfârșit	X / Y	Lungime segment (** (m)
4	619.522,627 377.521,574	1	619.522,28 377.520,426	1.199

** Lungimile segmentelor sunt determinate în planul de proiecție Stereo 70 și sunt rotunjite la 1 milimetru.

*** Distanța dintre puncte este formată din segmente cumulate ce sunt mai mici decât valoarea 1 milimetru.

**DATE DESPRE IMOBILUL NR. 7323**

Oficiul de Cadastru și Publicitate Imobiliară PRAHOVA
Biroul de Cadastru și Publicitate Imobiliară Ploiești

A. Partea I. Descrierea imobilului

TEREN Intravilan

Adresa: Loc. Gradistea, Jud. Prahova

Nr. Crt	Nr cadastral Nr. topografic	Suprafața* (mp)	Observații / Referințe
A1		1	Sector cadastral:12 Teren neimprijmit;

Construcții

Crt	Nr cadastral Nr. topografic	Adresa	Observații / Referințe
A1.1		Loc. Gradistea, Jud. Prahova	Nr. niveluri:1; S. construita la sol:1 mp; S. construita desfasurata:1 mp;

B. Partea II. Proprietari și acte

Inscrieri privitoare la dreptul de proprietate și alte drepturi reale		Referințe
/		
Act Normativ nr. 123, din 10/07/2012 emis de PARLAMENTUL ROMANIEI;		
B1	Intabulare, drept de PROPRIETATE, dobandit prin Lege, cota actuala 1/1, cota initiala 1/1 1) STATUL ROMAN, CIF:999999999999, Domeniu public	A1, A1.1
Act Normativ nr. 980, din 16/12/2015 emis de PARLAMENTUL ROMANIEI;		
B2	Intabulare, drept de ADMINISTRARE, dobandit prin Lege, cota actuala 1/1, cota initiala 1/1 1) MINISTERUL ECONOMIEI, ENERGIEI SI MEDIULUI DE AFACERI, CIF:999999999999	A1, A1.1
Act Administrativ nr. 9, din 07/10/2005 emis de MEC SI SDEE;		
B3	Intabulare, drept de CONCESIUNE, dobandit prin Conventie, cota actuala 1/1, cota initiala 1/1 1) DISTRIBUTIE ENERGIE ELECTRICA ROMANIA S.A., CIF:14476722	A1, A1.1

C. Partea III. SARCINI .

Inscrieri privind dezmembramintele dreptului de proprietate, drepturi reale de garanție și sarcini	Referințe
NU SUNT	

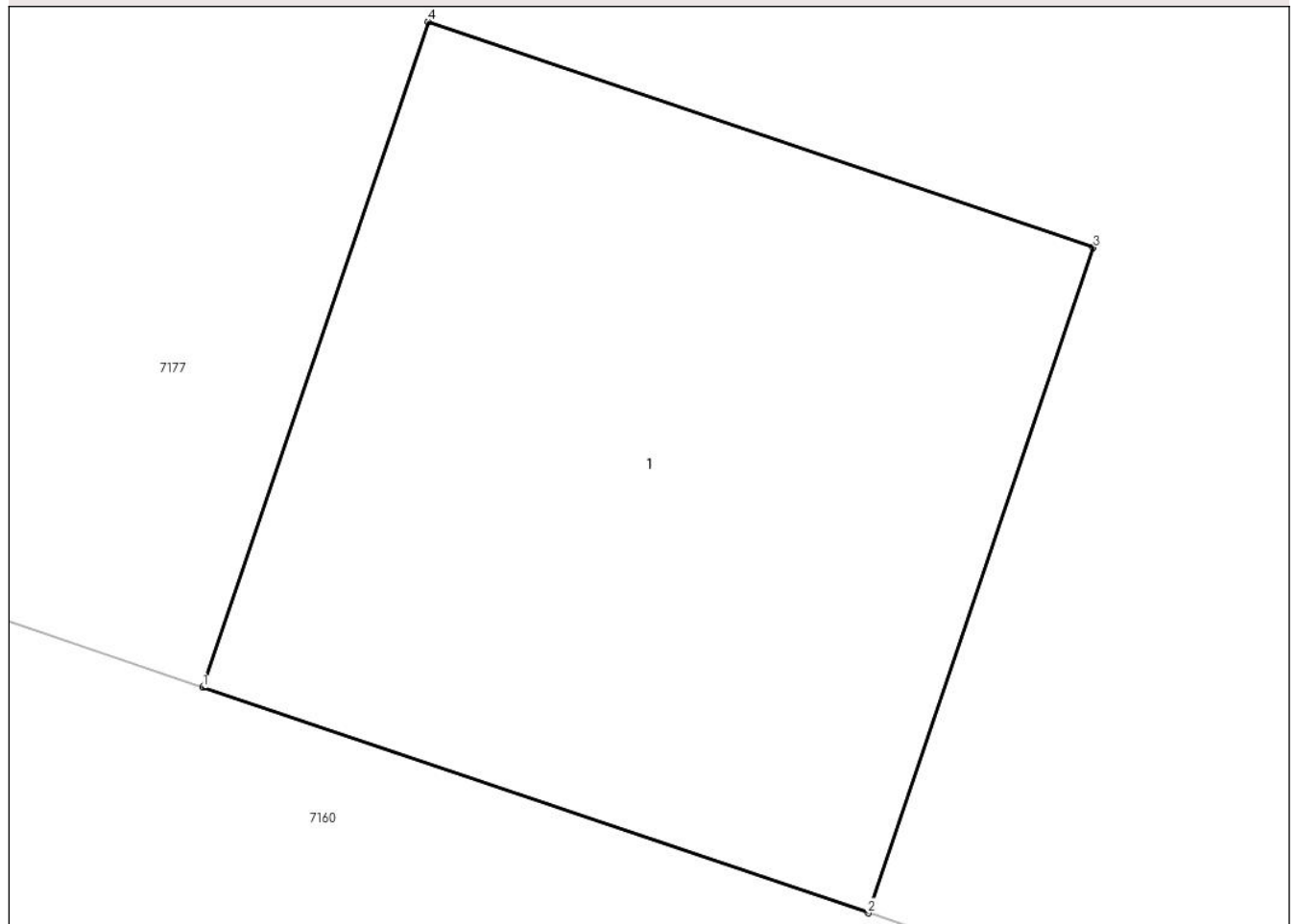
Anexa Nr. 1 La Partea I

Teren

Nr cadastral	Suprafața (mp)*	Observații / Referințe
	1	

* Suprafața este determinată în planul de proiecție Stereo 70.

DETALII LINIARE IMOBIL



Date referitoare la teren

Crt	Categorie folosință	Intra vilan	Suprafața (mp)	Tarla	Parcelă	Nr. topo	Observații / Referințe
1	curți constructii	DA	1	26	724/2	-	

Date referitoare la construcții

Crt	Număr	Destinație construcție	Supraf. (mp)	Situație juridică	Observații / Referințe
A1.1		construcții industriale și edilitare	1	Cu acte	Nr. niveluri:1; S. construita la sol:1 mp; S. construita desfasurata:1 mp;

Lungime Segmente

1) Valorile lungimilor segmentelor sunt obținute din proiecție în plan.

Punct început	X / Y	Punct sfârșit	X / Y	Lungime segment (** (m)
1	619.486,789 377.531,385	2	619.487,926 377.531,0	1.2
2	619.487,926 377.531,0	3	619.488,311 377.532,136	1.199
3	619.488,311 377.532,136	4	619.487,175 377.532,522	1.2

Punct început	X / Y	Punct sfârșit	X / Y	Lungime segment (** (m)
4	619.487,175 377.532,522	1	619.486,789 377.531,385	1.201

** Lungimile segmentelor sunt determinate în planul de proiecție Stereo 70 și sunt rotunjite la 1 milimetru.

*** Distanța dintre puncte este formată din segmente cumulate ce sunt mai mici decât valoarea 1 milimetru.

**DATE DESPRE IMOBILUL NR. 7324**

Oficiul de Cadastru și Publicitate Imobiliară PRAHOVA
Biroul de Cadastru și Publicitate Imobiliară Ploiești

A. Partea I. Descrierea imobilului

TEREN Intravilan

Adresa: Loc. Gradistea, Jud. Prahova

Nr. Crt	Nr cadastral Nr. topografic	Suprafața* (mp)	Observații / Referințe
A1		1	Sector cadastral:12 Teren neimprijmit;

Construcții

Crt	Nr cadastral Nr. topografic	Adresa	Observații / Referințe
A1.1		Loc. Gradistea, Jud. Prahova	Nr. niveluri:1; S. construita la sol:1 mp; S. construita desfasurata:1 mp;

B. Partea II. Proprietari și acte

Inscrieri privitoare la dreptul de proprietate și alte drepturi reale		Referințe
/		
Act Normativ nr. 123, din 10/07/2012 emis de PARLAMENTUL ROMANIEI;		
B1	Intabulare, drept de PROPRIETATE, dobandit prin Lege, cota actuala 1/1, cota initiala 1/1 1) STATUL ROMAN, CIF:9999999999999, Domeniu public	A1, A1.1
Act Normativ nr. 980, din 16/12/2015 emis de PARLAMENTUL ROMANIEI;		
B2	Intabulare, drept de ADMINISTRARE, dobandit prin Lege, cota actuala 1/1, cota initiala 1/1 1) MINISTERUL ECONOMIEI, ENERGIEI SI MEDIULUI DE AFACERI, CIF:9999999999999	A1, A1.1
Act Administrativ nr. 9, din 07/10/2005 emis de MEC SI SDEE;		
B3	Intabulare, drept de CONCESIUNE, dobandit prin Conventie, cota actuala 1/1, cota initiala 1/1 1) DISTRIBUTIE ENERGIE ELECTRICA ROMANIA S.A., CIF:14476722	A1, A1.1

C. Partea III. SARCINI .

Inscrieri privind dezmembramintele dreptului de proprietate, drepturi reale de garanție și sarcini	Referințe
NU SUNT	

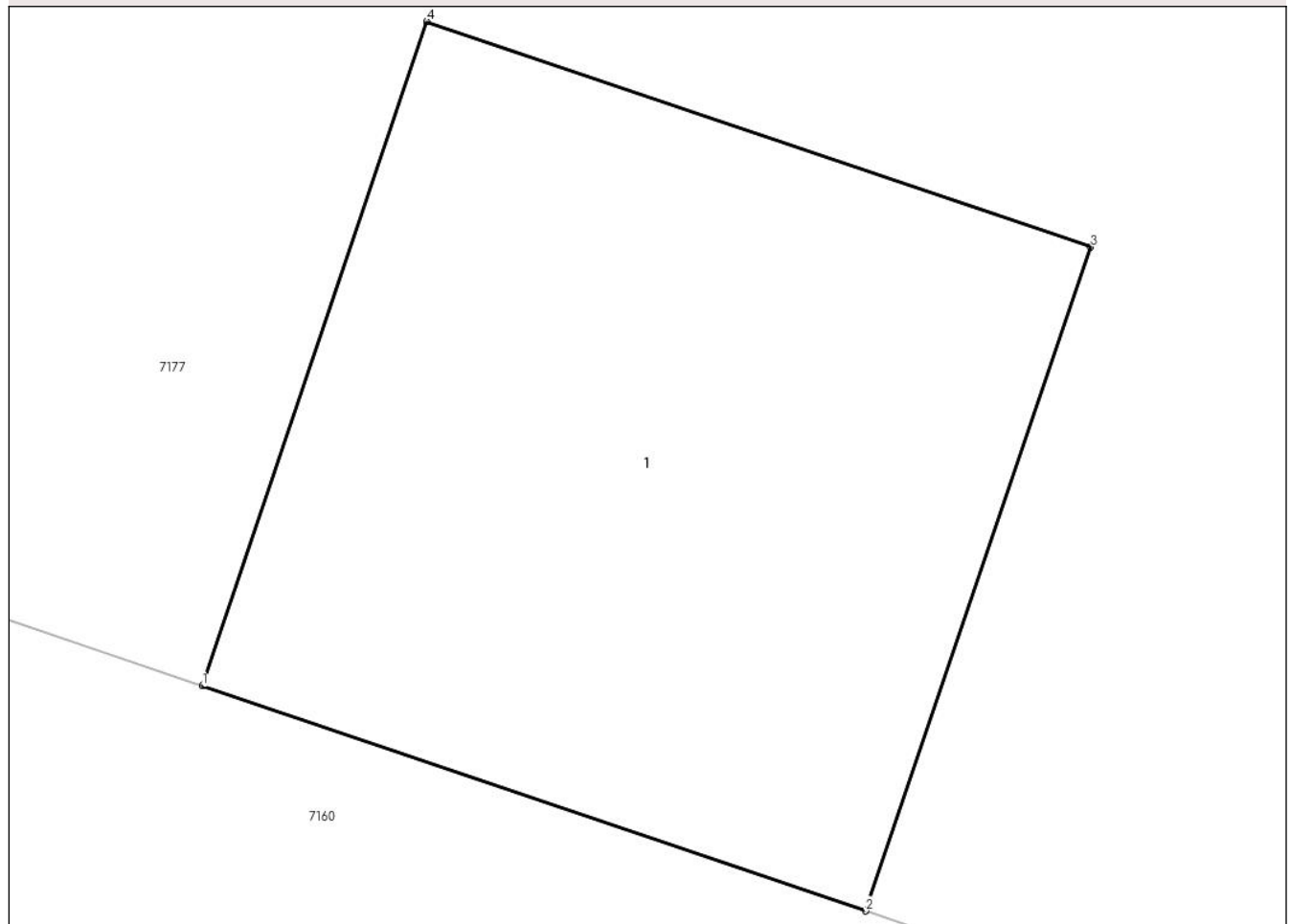
Anexa Nr. 1 La Partea I

Teren

Nr cadastral	Suprafața (mp)*	Observații / Referințe
	1	

* Suprafața este determinată în planul de proiecție Stereo 70.

DETALII LINIARE IMOBIL



Date referitoare la teren

Crt	Categorie folosință	Intra vilan	Suprafața (mp)	Tarla	Parcelă	Nr. topo	Observații / Referințe
1	curți constructii	DA	1	26	724/1	-	

Date referitoare la construcții

Crt	Număr	Destinație construcție	Supraf. (mp)	Situație juridică	Observații / Referințe
A1.1		construcții industriale și edilitare	1	Cu acte	Nr. niveluri:1; S. construita la sol:1 mp; S. construita desfasurata:1 mp;

Lungime Segmente

1) Valorile lungimilor segmentelor sunt obținute din proiecție în plan.

Punct început	X / Y	Punct sfârșit	X / Y	Lungime segment (** (m))
1	619.450,182 377.543,803	2	619.451,318 377.543,418	1.199
2	619.451,318 377.543,418	3	619.451,704 377.544,554	1.2
3	619.451,704 377.544,554	4	619.450,567 377.544,94	1.201

Punct început	X / Y	Punct sfârșit	X / Y	Lungime segment (** (m)
4	619.450,567 377.544,94	1	619.450,182 377.543,803	1.2

** Lungimile segmentelor sunt determinate în planul de proiecție Stereo 70 și sunt rotunjite la 1 milimetru.

*** Distanța dintre puncte este formată din segmente cumulate ce sunt mai mici decât valoarea 1 milimetru.

**DATE DESPRE IMOBILUL NR. 7325**

Oficiul de Cadastru și Publicitate Imobiliară PRAHOVA
Biroul de Cadastru și Publicitate Imobiliară Ploiești

A. Partea I. Descrierea imobilului

TEREN Intravilan

Adresa: Loc. Gradistea, Jud. Prahova

Nr. Crt	Nr cadastral Nr. topografic	Suprafața* (mp)	Observații / Referințe
A1		1	Sector cadastral:12 Teren neimprijmit;

Construcții

Crt	Nr cadastral Nr. topografic	Adresa	Observații / Referințe
A1.1		Loc. Gradistea, Jud. Prahova	Nr. niveluri:1; S. construita la sol:1 mp; S. construita desfasurata:1 mp;

B. Partea II. Proprietari și acte

Inscrieri privitoare la dreptul de proprietate și alte drepturi reale		Referințe
/		
Act Normativ nr. 123, din 10/07/2012 emis de PARLAMENTUL ROMANIEI;		
B1	Intabulare, drept de PROPRIETATE, dobandit prin Lege, cota actuala 1/1, cota initiala 1/1 1) STATUL ROMAN, CIF:9999999999999, Domeniu public	A1, A1.1
Act Normativ nr. 980, din 16/12/2015 emis de PARLAMENTUL ROMANIEI;		
B2	Intabulare, drept de ADMINISTRARE, dobandit prin Lege, cota actuala 1/1, cota initiala 1/1 1) MINISTERUL ECONOMIEI, ENERGIEI SI MEDIULUI DE AFACERI, CIF:9999999999999	A1, A1.1
Act Administrativ nr. 9, din 07/10/2005 emis de MEC SI SDEE;		
B3	Intabulare, drept de CONCESIUNE, dobandit prin Conventie, cota actuala 1/1, cota initiala 1/1 1) DISTRIBUTIE ENERGIE ELECTRICA ROMANIA S.A., CIF:14476722	A1, A1.1

C. Partea III. SARCINI .

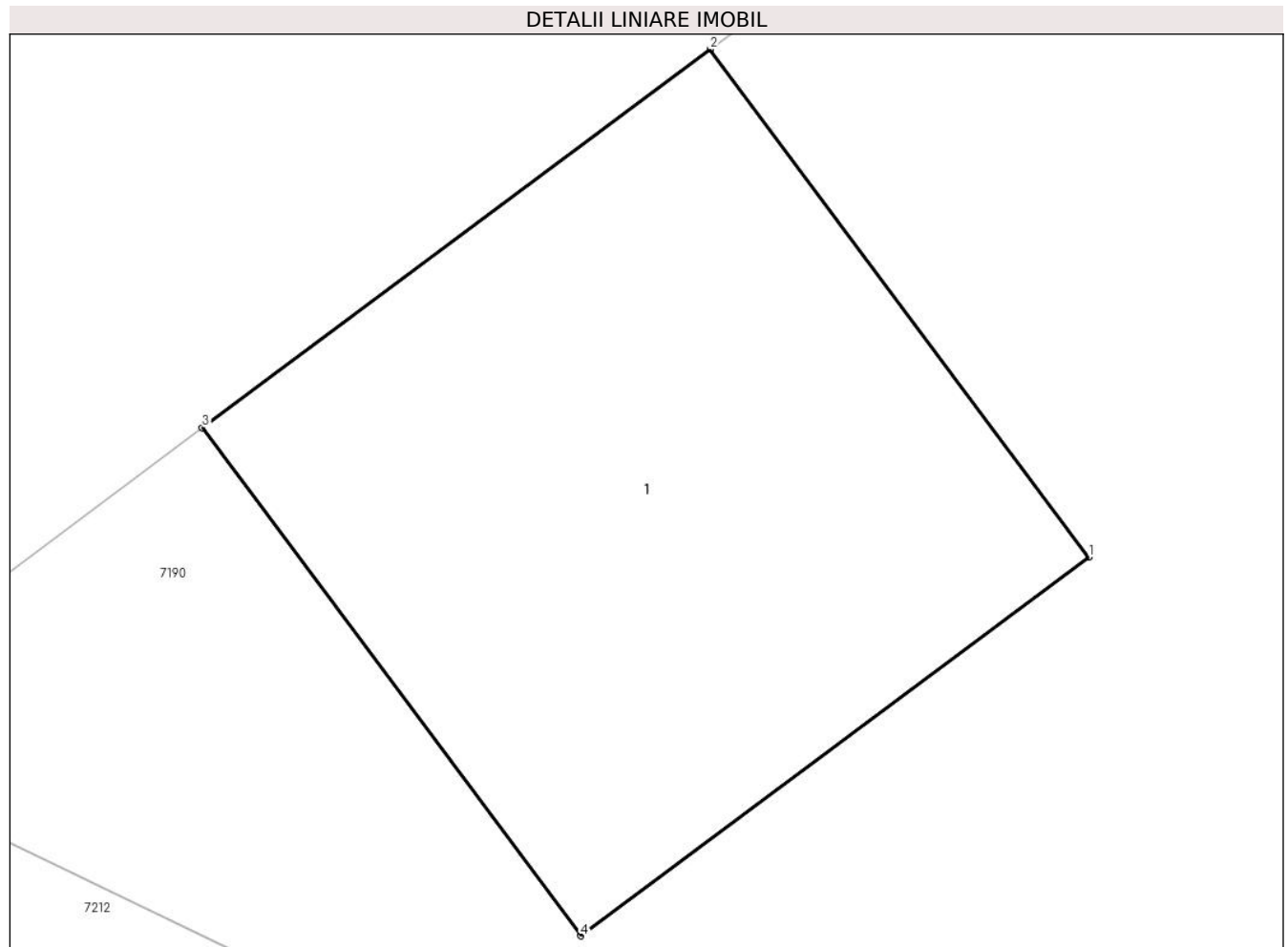
Inscrieri privind dezmembramintele dreptului de proprietate, drepturi reale de garanție și sarcini	Referințe
NU SUNT	

Anexa Nr. 1 La Partea I

Teren

Nr cadastral	Suprafața (mp)*	Observații / Referințe
	1	

* Suprafața este determinată în planul de proiecție Stereo 70.



Date referitoare la teren

Crt	Categorie folosință	Intra vilan	Suprafața (mp)	Tarla	Parcelă	Nr. topo	Observații / Referințe
1	curți constructii	DA	1	25	755/1	-	

Date referitoare la construcții

Crt	Număr	Destinație construcție	Supraf. (mp)	Situație juridică	Observații / Referințe
A1.1		construcții industriale și edilitare	1	Cu acte	Nr. niveluri:1; S. construita la sol:1 mp; S. construita desfasurata:1 mp;

Lungime Segmente

1) Valorile lungimilor segmentelor sunt obținute din proiecție în plan.

Punct început	X / Y	Punct sfârșit	X / Y	Lungime segment (** (m))
1	619.425,146 377.331,823	2	619.424,429 377.332,785	1.2
2	619.424,429 377.332,785	3	619.423,466 377.332,068	1.201
3	619.423,466 377.332,068	4	619.424,183 377.331,106	1.2

Punct început	X / Y	Punct sfârșit	X / Y	Lungime segment (** (m)
4	619.424,183 377.331,106	1	619.425,146 377.331,823	1.201

** Lungimile segmentelor sunt determinate în planul de proiecție Stereo 70 și sunt rotunjite la 1 milimetru.

*** Distanța dintre puncte este formată din segmente cumulate ce sunt mai mici decât valoarea 1 milimetru.

**DATE DESPRE IMOBILUL NR. 7326**

Oficiul de Cadastru și Publicitate Imobiliară PRAHOVA
Biroul de Cadastru și Publicitate Imobiliară Ploiești

A. Partea I. Descrierea imobilului

TEREN Intravilan

Adresa: Loc. Gradistea, Jud. Prahova

Nr. Crt	Nr cadastral Nr. topografic	Suprafața* (mp)	Observații / Referințe
A1		1	Sector cadastral:12 Teren neimprijmit;

Construcții

Crt	Nr cadastral Nr. topografic	Adresa	Observații / Referințe
A1.1		Loc. Gradistea, Jud. Prahova	Nr. niveluri:1; S. construita la sol:1 mp; S. construita desfasurata:1 mp;

B. Partea II. Proprietari și acte

Inscrieri privitoare la dreptul de proprietate și alte drepturi reale		Referințe
/		
Act Normativ nr. 123, din 10/07/2012 emis de PARLAMENTUL ROMANIEI;		
B1	Intabulare, drept de PROPRIETATE, dobandit prin Lege, cota actuala 1/1, cota initiala 1/1 1) STATUL ROMAN, CIF:9999999999999, Domeniu public	A1, A1.1
Act Normativ nr. 980, din 16/12/2015 emis de PARLAMENTUL ROMANIEI;		
B2	Intabulare, drept de ADMINISTRARE, dobandit prin Lege, cota actuala 1/1, cota initiala 1/1 1) MINISTERUL ECONOMIEI, ENERGIEI SI MEDIULUI DE AFACERI, CIF:9999999999999	A1, A1.1
Act Administrativ nr. 9, din 07/10/2005 emis de MEC SI SDEE;		
B3	Intabulare, drept de CONCESIUNE, dobandit prin Conventie, cota actuala 1/1, cota initiala 1/1 1) DISTRIBUTIE ENERGIE ELECTRICA ROMANIA S.A., CIF:14476722	A1, A1.1

C. Partea III. SARCINI .

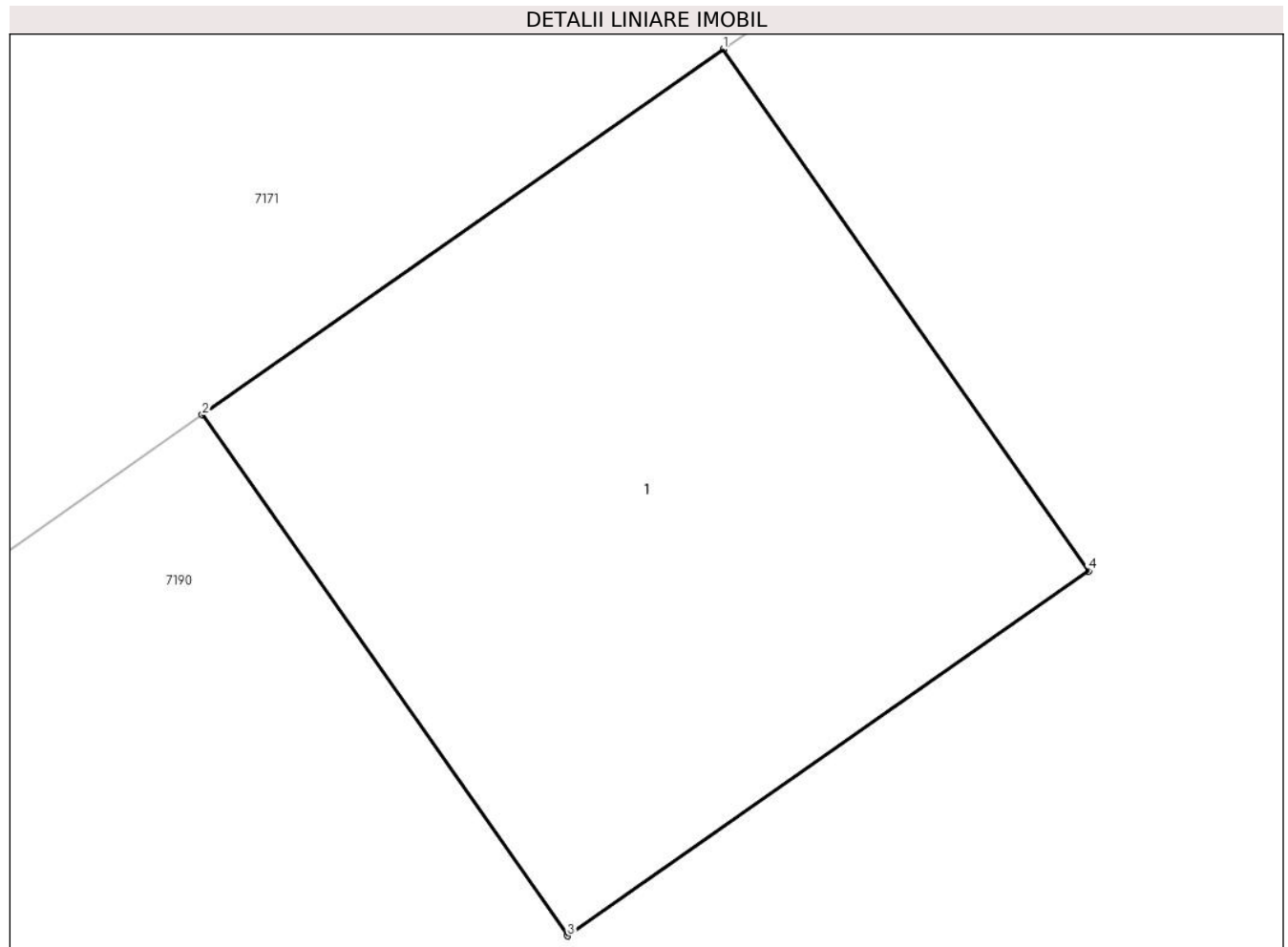
Inscrieri privind dezmembramintele dreptului de proprietate, drepturi reale de garanție și sarcini	Referințe
NU SUNT	

Anexa Nr. 1 La Partea I

Teren

Nr cadastral	Suprafața (mp)*	Observații / Referințe
	1	

* Suprafața este determinată în planul de proiecție Stereo 70.



Date referitoare la teren

Crt	Categorie folosință	Intra vilan	Suprafața (mp)	Tarla	Parcelă	Nr. topo	Observații / Referințe
1	curți constructii	DA	1	25	755/2	-	

Date referitoare la construcții

Crt	Număr	Destinație construcție	Supraf. (mp)	Situație juridică	Observații / Referințe
A1.1		construcții industriale și edilitare	1	Cu acte	Nr. niveluri:1; S. construita la sol:1 mp; S. construita desfasurata:1 mp;

Lungime Segmente

1) Valorile lungimilor segmentelor sunt obținute din proiecție în plan.

Punct început	X / Y	Punct sfârșit	X / Y	Lungime segment (** (m)
1	619.449,348 377.350,94	2	619.448,365 377.350,251	1.2
2	619.448,365 377.350,251	3	619.449,054 377.349,269	1.2
3	619.449,054 377.349,269	4	619.450,037 377.349,957	1.2

Punct început	X / Y	Punct sfârșit	X / Y	Lungime segment (** (m)
4	619.450,037 377.349,957	1	619.449,348 377.350,94	1.2

** Lungimile segmentelor sunt determinate în planul de proiecție Stereo 70 și sunt rotunjite la 1 milimetru.

*** Distanța dintre puncte este formată din segmente cumulate ce sunt mai mici decât valoarea 1 milimetru.

**DATE DESPRE IMOBILUL NR. 7327**

Oficiul de Cadastru și Publicitate Imobiliară PRAHOVA
Biroul de Cadastru și Publicitate Imobiliară Ploiești

A. Partea I. Descrierea imobilului

TEREN Intravilan

Adresa: Loc. Gradistea, Jud. Prahova

Nr. Crt	Nr cadastral Nr. topografic	Suprafața* (mp)	Observații / Referințe
A1		1	Sector cadastral:12 Teren neimprijmit;

Construcții

Crt	Nr cadastral Nr. topografic	Adresa	Observații / Referințe
A1.1		Loc. Gradistea, Jud. Prahova	Nr. niveluri:1; S. construita la sol:1 mp; S. construita desfasurata:1 mp;

B. Partea II. Proprietari și acte

Inscrieri privitoare la dreptul de proprietate și alte drepturi reale		Referințe
/		
Act Normativ nr. 123, din 10/07/2012 emis de PARLAMENTUL ROMANIEI;		
B1	Intabulare, drept de PROPRIETATE, dobandit prin Lege, cota actuala 1/1, cota initiala 1/1 1) STATUL ROMAN, CIF:9999999999999, Domeniu public	A1, A1.1
Act Normativ nr. 980, din 16/12/2015 emis de PARLAMENTUL ROMANIEI;		
B2	Intabulare, drept de ADMINISTRARE, dobandit prin Lege, cota actuala 1/1, cota initiala 1/1 1) MINISTERUL ECONOMIEI, ENERGIEI SI MEDIULUI DE AFACERI, CIF:9999999999999	A1, A1.1
Act Administrativ nr. 9, din 07/10/2005 emis de MEC SI SDEE;		
B3	Intabulare, drept de CONCESIUNE, dobandit prin Conventie, cota actuala 1/1, cota initiala 1/1 1) DISTRIBUTIE ENERGIE ELECTRICA ROMANIA S.A., CIF:14476722	A1, A1.1

C. Partea III. SARCINI .

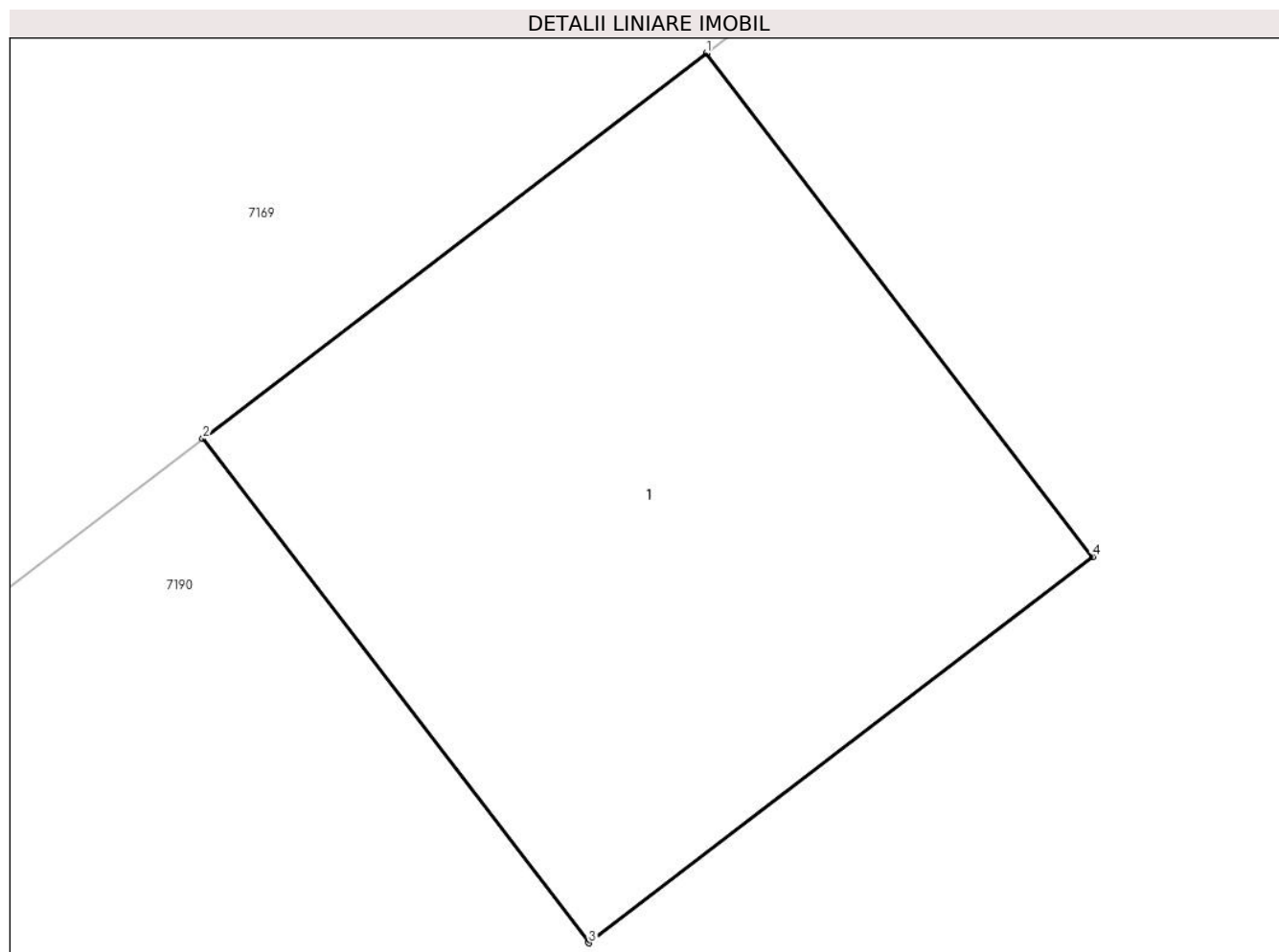
Inscrieri privind dezmembramintele dreptului de proprietate, drepturi reale de garanție și sarcini	Referințe
NU SUNT	

Anexa Nr. 1 La Partea I

Teren

Nr cadastral	Suprafața (mp)*	Observații / Referințe
	1	

* Suprafața este determinată în planul de proiecție Stereo 70.



Date referitoare la teren

Crt	Categorie folosință	Intra vilan	Suprafața (mp)	Tarla	Parcelă	Nr. topo	Observații / Referințe
1	curți constructii	DA	1	25	755/3	-	

Date referitoare la construcții

Crt	Număr	Destinație construcție	Supraf. (mp)	Situație juridică	Observații / Referințe
A1.1		construcții industriale și edilitare	1	Cu acte	Nr. niveluri:1; S. construită la sol:1 mp; S. construită desfășurată:1 mp;

Lungime Segmente

1) Valorile lungimilor segmentelor sunt obținute din proiecție în plan.

Punct început	X / Y	Punct sfârșit	X / Y	Lungime segment (** (m)
1	619.477,157 377.371,749	2	619.476,204 377.371,02	1.2
2	619.476,204 377.371,02	3	619.476,934 377.370,067	1.2
3	619.476,934 377.370,067	4	619.477,887 377.370,797	1.2

Punct început	X / Y	Punct sfârșit	X / Y	Lungime segment (** (m)
4	619.477,887 377.370,797	1	619.477,157 377.371,749	1.2

** Lungimile segmentelor sunt determinate în planul de proiecție Stereo 70 și sunt rotunjite la 1 milimetru.

*** Distanța dintre puncte este formată din segmente cumulate ce sunt mai mici decât valoarea 1 milimetru.

**DATE DESPRE IMOBILUL NR. 7328**

Oficiul de Cadastru și Publicitate Imobiliară PRAHOVA
Biroul de Cadastru și Publicitate Imobiliară Ploiești

A. Partea I. Descrierea imobilului

TEREN Intravilan

Adresa: Loc. Gradistea, Jud. Prahova

Nr. Crt	Nr cadastral Nr. topografic	Suprafața* (mp)	Observații / Referințe
A1		1	Sector cadastral:12 Teren neimprijmit;

Construcții

Crt	Nr cadastral Nr. topografic	Adresa	Observații / Referințe
A1.1		Loc. Gradistea, Jud. Prahova	Nr. niveluri:1; S. construita la sol:1 mp; S. construita desfasurata:1 mp;

B. Partea II. Proprietari și acte

Inscrieri privitoare la dreptul de proprietate și alte drepturi reale		Referințe
/		
Act Normativ nr. 123, din 10/07/2012 emis de PARLAMENTUL ROMANIEI;		
B1	Intabulare, drept de PROPRIETATE, dobandit prin Lege, cota actuala 1/1, cota initiala 1/1 1) STATUL ROMAN, CIF:9999999999999, Domeniu public	A1, A1.1
Act Normativ nr. 980, din 16/12/2015 emis de PARLAMENTUL ROMANIEI;		
B2	Intabulare, drept de ADMINISTRARE, dobandit prin Lege, cota actuala 1/1, cota initiala 1/1 1) MINISTERUL ECONOMIEI, ENERGIEI SI MEDIULUI DE AFACERI, CIF:9999999999999	A1, A1.1
Act Administrativ nr. 9, din 07/10/2005 emis de MEC SI SDEE;		
B3	Intabulare, drept de CONCESIUNE, dobandit prin Conventie, cota actuala 1/1, cota initiala 1/1 1) DISTRIBUTIE ENERGIE ELECTRICA ROMANIA S.A., CIF:14476722	A1, A1.1

C. Partea III. SARCINI .

Inscrieri privind dezmembramintele dreptului de proprietate, drepturi reale de garanție și sarcini	Referințe
NU SUNT	


Anexa Nr. 1 La Partea I

Teren

Nr cadastral	Suprafața (mp)*	Observații / Referințe
	1	

* Suprafața este determinată în planul de proiecție Stereo 70.

DETALII LINIARE IMOBIL



Date referitoare la teren

Crt	Categorie folosință	Intra vilan	Suprafața (mp)	Tarla	Parcelă	Nr. topo	Observații / Referințe
1	curți constructii	DA	1	29	889/1	-	

Date referitoare la construcții

Crt	Număr	Destinație construcție	Supraf. (mp)	Situație juridică	Observații / Referințe
A1.1		construcții industriale și edilitare	1	Cu acte	Nr. niveluri:1; S. construită la sol:1 mp; S. construită desfășurată:1 mp;

Lungime Segmente

1) Valorile lungimilor segmentelor sunt obținute din proiecție în plan.

Punct început	X / Y	Punct sfârșit	X / Y	Lungime segment (** (m)
1	619.619,275 377.477,691	2	619.618,104 377.477,951	1.2
2	619.618,104 377.477,951	3	619.617,844 377.476,779	1.2
3	619.617,844 377.476,779	4	619.619,016 377.476,519	1.2

Punct început	X / Y	Punct sfârșit	X / Y	Lungime segment (** (m)
4	619.619,016 377.476,519	1	619.619,275 377.477,691	1.2

** Lungimile segmentelor sunt determinate în planul de proiecție Stereo 70 și sunt rotunjite la 1 milimetru.

*** Distanța dintre puncte este formată din segmente cumulate ce sunt mai mici decât valoarea 1 milimetru.

**DATE DESPRE IMOBILUL NR. 7329**

Oficiul de Cadastru și Publicitate Imobiliară PRAHOVA
Biroul de Cadastru și Publicitate Imobiliară Ploiești

A. Partea I. Descrierea imobilului

TEREN Intravilan

Adresa: Loc. Gradistea, Jud. Prahova

Nr. Crt	Nr cadastral Nr. topografic	Suprafața* (mp)	Observații / Referințe
A1		1	Sector cadastral:12 Teren neimprijmit;

Construcții

Crt	Nr cadastral Nr. topografic	Adresa	Observații / Referințe
A1.1		Loc. Gradistea, Jud. Prahova	Nr. niveluri:1; S. construita la sol:1 mp; S. construita desfasurata:1 mp;

B. Partea II. Proprietari și acte

Inscrieri privitoare la dreptul de proprietate și alte drepturi reale		Referințe
/		
Act Normativ nr. 123, din 10/07/2012 emis de PARLAMENTUL ROMANIEI;		
B1	Intabulare, drept de PROPRIETATE, dobandit prin Lege, cota actuala 1/1, cota initiala 1/1 1) STATUL ROMAN, CIF:9999999999999, Domeniu public	A1, A1.1
Act Normativ nr. 980, din 16/12/2015 emis de PARLAMENTUL ROMANIEI;		
B2	Intabulare, drept de ADMINISTRARE, dobandit prin Lege, cota actuala 1/1, cota initiala 1/1 1) MINISTERUL ECONOMIEI, ENERGIEI SI MEDIULUI DE AFACERI, CIF:9999999999999	A1, A1.1
Act Administrativ nr. 9, din 07/10/2005 emis de MEC SI SDEE;		
B3	Intabulare, drept de CONCESIUNE, dobandit prin Conventie, cota actuala 1/1, cota initiala 1/1 1) DISTRIBUTIE ENERGIE ELECTRICA ROMANIA S.A., CIF:14476722	A1, A1.1

C. Partea III. SARCINI .

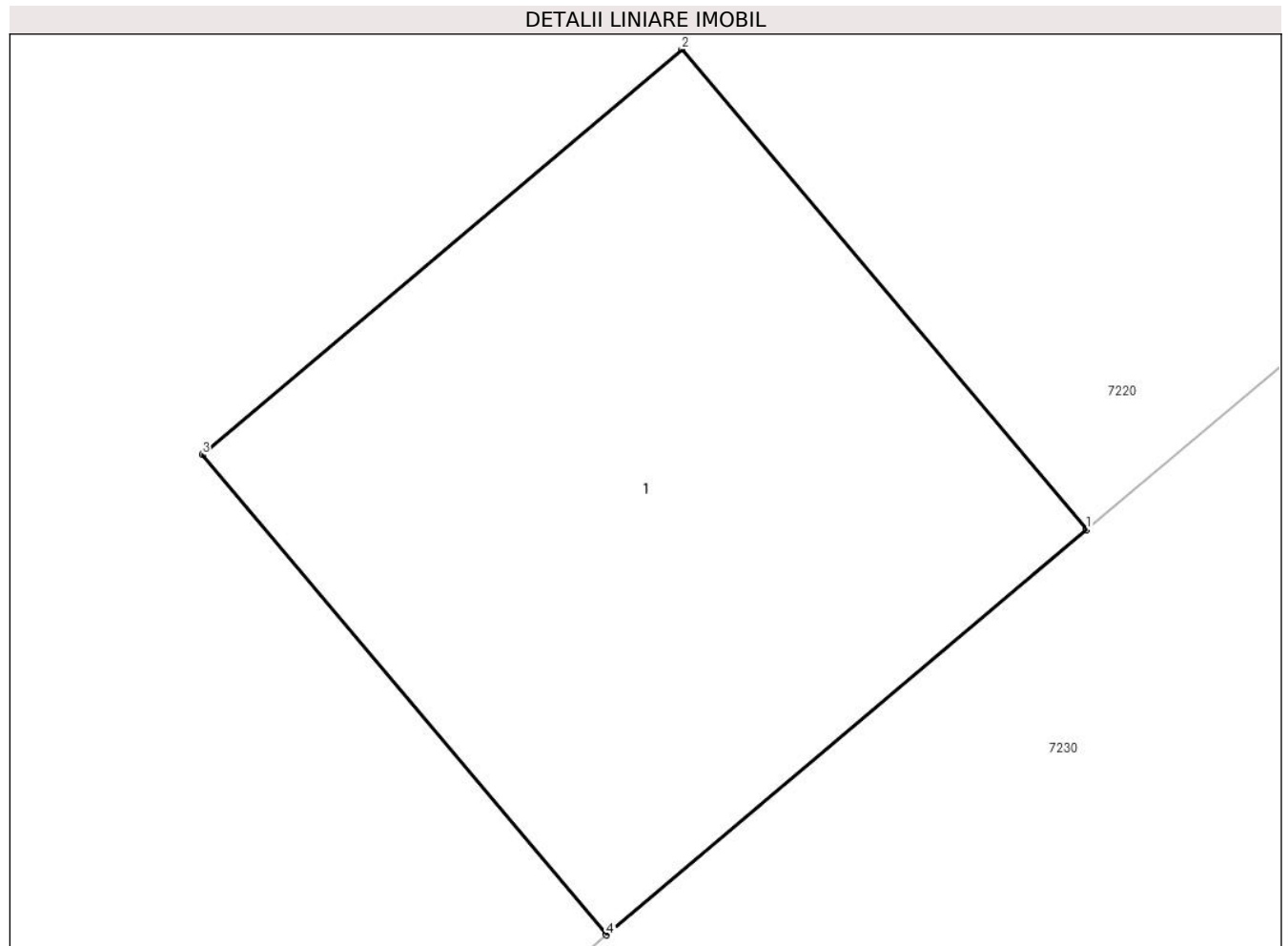
Inscrieri privind dezmembramintele dreptului de proprietate, drepturi reale de garanție și sarcini	Referințe
NU SUNT	

Anexa Nr. 1 La Partea I

Teren

Nr cadastral	Suprafața (mp)*	Observații / Referințe
	1	

* Suprafața este determinată în planul de proiecție Stereo 70.



Date referitoare la teren

Crt	Categorie folosință	Intra vilan	Suprafața (mp)	Tarla	Parcelă	Nr. topo	Observații / Referințe
1	curți constructii	DA	1	-	966/1	-	

Date referitoare la construcții

Crt	Număr	Destinație construcție	Supraf. (mp)	Situație juridică	Observații / Referințe
A1.1		construcții industriale și edilitare	1	Cu acte	Nr. niveluri:1; S. construita la sol:1 mp; S. construita desfasurata:1 mp;

Lungime Segmente

1) Valorile lungimilor segmentelor sunt obținute din proiecție în plan.

Punct început	X / Y	Punct sfârșit	X / Y	Lungime segment (** (m))
1	619.787,537 377.434,964	2	619.786,763 377.435,881	1.2
2	619.786,763 377.435,881	3	619.785,846 377.435,107	1.2
3	619.785,846 377.435,107	4	619.786,619 377.434,19	1.199

Punct început	X / Y	Punct sfârșit	X / Y	Lungime segment (** (m)
4	619.786,619 377.434,19	1	619.787,537 377.434,964	1.201

** Lungimile segmentelor sunt determinate în planul de proiecție Stereo 70 și sunt rotunjite la 1 milimetru.

*** Distanța dintre puncte este formată din segmente cumulate ce sunt mai mici decât valoarea 1 milimetru.

**DATE DESPRE IMOBILUL NR. 7330**

Oficiul de Cadastru și Publicitate Imobiliară PRAHOVA
Biroul de Cadastru și Publicitate Imobiliară Ploiești

A. Partea I. Descrierea imobilului

TEREN Intravilan

Adresa: Loc. Gradistea, Jud. Prahova

Nr. Crt	Nr cadastral Nr. topografic	Suprafața* (mp)	Observații / Referințe
A1		1	Sector cadastral:12 Teren neimprijmit;

Construcții

Crt	Nr cadastral Nr. topografic	Adresa	Observații / Referințe
A1.1		Loc. Gradistea, Jud. Prahova	Nr. niveluri:1; S. construita la sol:1 mp; S. construita desfasurata:1 mp;

B. Partea II. Proprietari și acte

Inscrieri privitoare la dreptul de proprietate și alte drepturi reale		Referințe
/		
Act Normativ nr. 123, din 10/07/2012 emis de PARLAMENTUL ROMANIEI;		
B1	Intabulare, drept de PROPRIETATE, dobandit prin Lege, cota actuala 1/1, cota initiala 1/1 1) STATUL ROMAN, CIF:9999999999999, Domeniu public	A1, A1.1
Act Normativ nr. 980, din 16/12/2015 emis de PARLAMENTUL ROMANIEI;		
B2	Intabulare, drept de ADMINISTRARE, dobandit prin Lege, cota actuala 1/1, cota initiala 1/1 1) MINISTERUL ECONOMIEI, ENERGIEI SI MEDIULUI DE AFACERI, CIF:9999999999999	A1, A1.1
Act Administrativ nr. 9, din 07/10/2005 emis de MEC SI SDEE;		
B3	Intabulare, drept de CONCESIUNE, dobandit prin Conventie, cota actuala 1/1, cota initiala 1/1 1) DISTRIBUTIE ENERGIE ELECTRICA ROMANIA S.A., CIF:14476722	A1, A1.1

C. Partea III. SARCINI .

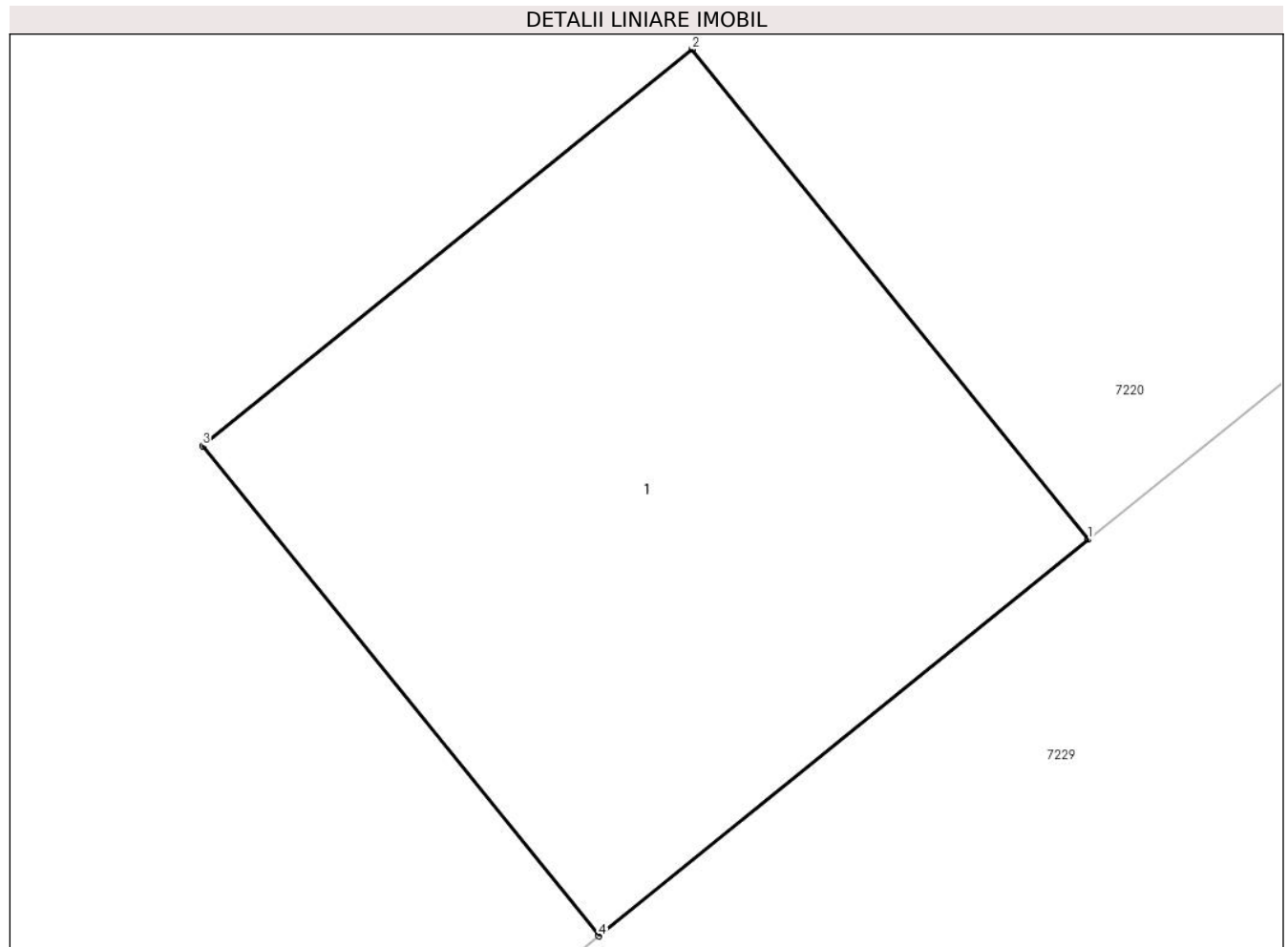
Inscrieri privind dezmembramintele dreptului de proprietate, drepturi reale de garanție și sarcini	Referințe
NU SUNT	

Anexa Nr. 1 La Partea I

Teren

Nr cadastral	Suprafața (mp)*	Observații / Referințe
	1	

* Suprafața este determinată în planul de proiecție Stereo 70.



Date referitoare la teren

Crt	Categorie folosință	Intravilan	Suprafața (mp)	Tarla	Parcelă	Nr. topo	Observații / Referințe
1	curți constructii	DA	1	-	966/2	-	

Date referitoare la construcții

Crt	Număr	Destinație construcție	Supraf. (mp)	Situație juridică	Observații / Referințe
A1.1		construcții industriale și edilitare	1	Cu acte	Nr. niveluri:1; S. construita la sol:1 mp; S. construita desfasurata:1 mp;

Lungime Segmente

1) Valorile lungimilor segmentelor sunt obținute din proiecție în plan.

Punct început	X / Y	Punct sfârșit	X / Y	Lungime segment (** (m)
1	619.758,962 377.411,324	2	619.758,207 377.412,257	1.2
2	619.758,207 377.412,257	3	619.757,274 377.411,502	1.2
3	619.757,274 377.411,502	4	619.758,029 377.410,569	1.2

Punct început	X / Y	Punct sfârșit	X / Y	Lungime segment (** (m)
4	619.758,029 377.410,569	1	619.758,962 377.411,324	1.2

** Lungimile segmentelor sunt determinate în planul de proiecție Stereo 70 și sunt rotunjite la 1 milimetru.

*** Distanța dintre puncte este formată din segmente cumulate ce sunt mai mici decât valoarea 1 milimetru.

**DATE DESPRE IMOBILUL NR. 7331**

Oficiul de Cadastru și Publicitate Imobiliară PRAHOVA
Biroul de Cadastru și Publicitate Imobiliară Ploiești

A. Partea I. Descrierea imobilului

TEREN Intravilan

Adresa: Loc. Gradistea, Jud. Prahova

Nr. Crt	Nr cadastral Nr. topografic	Suprafața* (mp)	Observații / Referințe
A1		1	Sector cadastral:12 Teren neimprijmit;

Construcții

Crt	Nr cadastral Nr. topografic	Adresa	Observații / Referințe
A1.1		Loc. Gradistea, Jud. Prahova	Nr. niveluri:1; S. construita la sol:1 mp; S. construita desfasurata:1 mp;

B. Partea II. Proprietari și acte

Inscrieri privitoare la dreptul de proprietate și alte drepturi reale		Referințe
/		
Act Normativ nr. 123, din 10/07/2012 emis de PARLAMENTUL ROMANIEI;		
B1	Intabulare, drept de PROPRIETATE, dobandit prin Lege, cota actuala 1/1, cota initiala 1/1 1) STATUL ROMAN, CIF:9999999999999, Domeniu public	A1, A1.1
Act Normativ nr. 980, din 16/12/2015 emis de PARLAMENTUL ROMANIEI;		
B2	Intabulare, drept de ADMINISTRARE, dobandit prin Lege, cota actuala 1/1, cota initiala 1/1 1) MINISTERUL ECONOMIEI, ENERGIEI SI MEDIULUI DE AFACERI, CIF:9999999999999	A1, A1.1
Act Administrativ nr. 9, din 07/10/2005 emis de MEC SI SDEE;		
B3	Intabulare, drept de CONCESIUNE, dobandit prin Conventie, cota actuala 1/1, cota initiala 1/1 1) DISTRIBUTIE ENERGIE ELECTRICA ROMANIA S.A., CIF:14476722	A1, A1.1

C. Partea III. SARCINI .

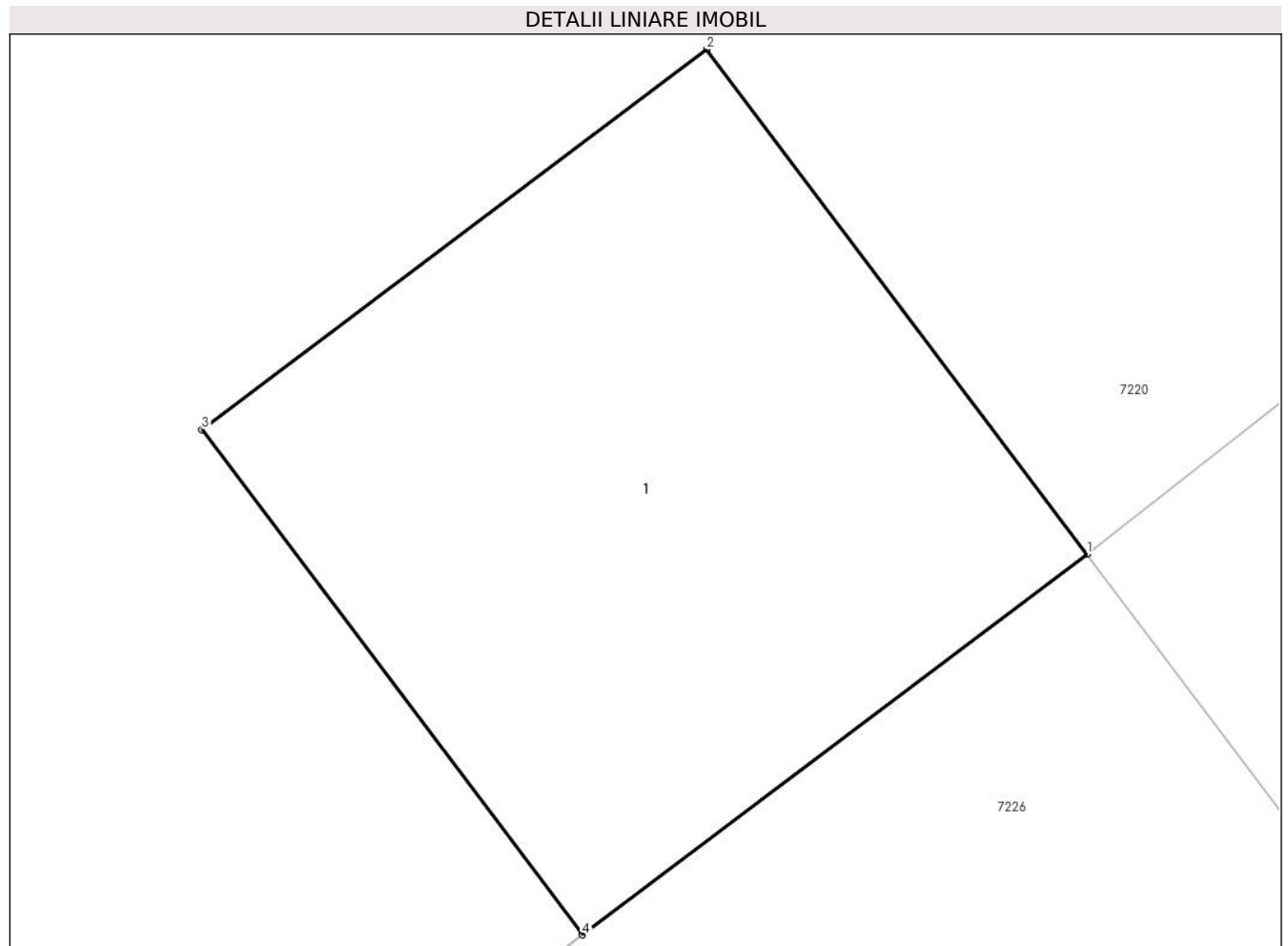
Inscrieri privind dezmembramintele dreptului de proprietate, drepturi reale de garanție și sarcini	Referințe
NU SUNT	

Anexa Nr. 1 La Partea I

Teren

Nr cadastral	Suprafața (mp)*	Observații / Referințe
	1	

* Suprafața este determinată în planul de proiecție Stereo 70.



Date referitoare la teren

Crt	Categorie folosință	Intra vilan	Suprafața (mp)	Tarla	Parcelă	Nr. topo	Observații / Referințe
1	curți constructii	DA	1	-	966/3	-	

Date referitoare la construcții

Crt	Număr	Destinație construcție	Supraf. (mp)	Situație juridică	Observații / Referințe
A1.1		construcții industriale și edilitare	1	Cu acte	Nr. niveluri:1; S. construita la sol:1 mp; S. construita desfasurata:1 mp;

Lungime Segmente

1) Valorile lungimilor segmentelor sunt obținute din proiecție în plan.

Punct început	X / Y	Punct sfârșit	X / Y	Lungime segment (** (m))
1	619.730,396 377.388,593	2	619.729,674 377.389,551	1.2
2	619.729,674 377.389,551	3	619.728,715 377.388,829	1.2
3	619.728,715 377.388,829	4	619.729,438 377.387,871	1.2

Punct început	X / Y	Punct sfârșit	X / Y	Lungime segment (** (m)
4	619.729,438 377.387,871	1	619.730,396 377.388,593	1.2

** Lungimile segmentelor sunt determinate în planul de proiecție Stereo 70 și sunt rotunjite la 1 milimetru.

*** Distanța dintre puncte este formată din segmente cumulate ce sunt mai mici decât valoarea 1 milimetru.

**DATE DESPRE IMOBILUL NR. 7332**

Oficiul de Cadastru și Publicitate Imobiliară PRAHOVA
Biroul de Cadastru și Publicitate Imobiliară Ploiești

A. Partea I. Descrierea imobilului

TEREN Intravilan

Adresa: Loc. Gradistea, Jud. Prahova

Nr. Crt	Nr cadastral Nr. topografic	Suprafața* (mp)	Observații / Referințe
A1		1	Sector cadastral:12 Teren neimprijmit;

Construcții

Crt	Nr cadastral Nr. topografic	Adresa	Observații / Referințe
A1.1		Loc. Gradistea, Jud. Prahova	Nr. niveluri:1; S. construita la sol:1 mp; S. construita desfasurata:1 mp;

B. Partea II. Proprietari și acte

Inscrieri privitoare la dreptul de proprietate și alte drepturi reale		Referințe
/		
Act Normativ nr. 123, din 10/07/2012 emis de PARLAMENTUL ROMANIEI;		
B1	Intabulare, drept de PROPRIETATE, dobandit prin Lege, cota actuala 1/1, cota initiala 1/1 1) STATUL ROMAN, CIF:9999999999999, Domeniu public	A1, A1.1
Act Normativ nr. 980, din 16/12/2015 emis de PARLAMENTUL ROMANIEI;		
B2	Intabulare, drept de ADMINISTRARE, dobandit prin Lege, cota actuala 1/1, cota initiala 1/1 1) MINISTERUL ECONOMIEI, ENERGIEI SI MEDIULUI DE AFACERI, CIF:9999999999999	A1, A1.1
Act Administrativ nr. 9, din 07/10/2005 emis de MEC SI SDEE;		
B3	Intabulare, drept de CONCESIUNE, dobandit prin Conventie, cota actuala 1/1, cota initiala 1/1 1) DISTRIBUTIE ENERGIE ELECTRICA ROMANIA S.A., CIF:14476722	A1, A1.1

C. Partea III. SARCINI .

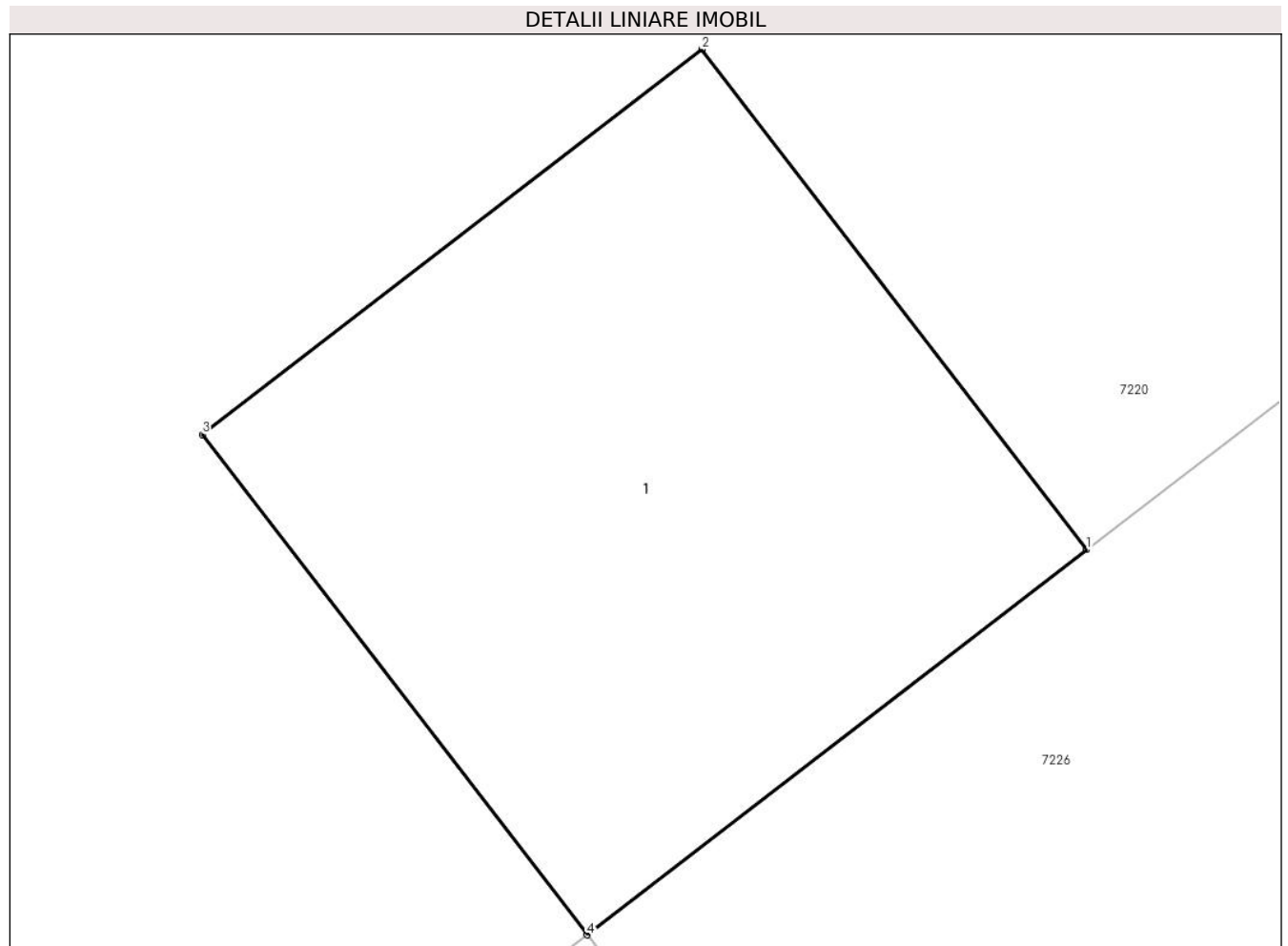
Inscrieri privind dezmembramintele dreptului de proprietate, drepturi reale de garanție și sarcini	Referințe
NU SUNT	

Anexa Nr. 1 La Partea I

Teren

Nr cadastral	Suprafața (mp)*	Observații / Referințe
	1	

* Suprafața este determinată în planul de proiecție Stereo 70.



Date referitoare la teren

Crt	Categorie folosință	Intra vilan	Suprafața (mp)	Tarla	Parcelă	Nr. topo	Observații / Referințe
1	curți constructii	DA	1	-	966/4	-	

Date referitoare la construcții

Crt	Număr	Destinație construcție	Supraf. (mp)	Situație juridică	Observații / Referințe
A1.1		construcții industriale și edilitare	1	Cu acte	Nr. niveluri:1; S. construita la sol:1 mp; S. construita desfasurata:1 mp;

Lungime Segmente

1) Valorile lungimilor segmentelor sunt obținute din proiecție în plan.

Punct început	X / Y	Punct sfârșit	X / Y	Lungime segment (** (m))
1	619.700,199 377.365,714	2	619.699,467 377.366,665	1.2
2	619.699,467 377.366,665	3	619.698,516 377.365,933	1.2
3	619.698,516 377.365,933	4	619.699,248 377.364,982	1.2

Punct început	X / Y	Punct sfârșit	X / Y	Lungime segment (** (m)
4	619.699,248 377.364,982	1	619.700,199 377.365,714	1.2

** Lungimile segmentelor sunt determinate în planul de proiecție Stereo 70 și sunt rotunjite la 1 milimetru.

*** Distanța dintre puncte este formată din segmente cumulate ce sunt mai mici decât valoarea 1 milimetru.

**DATE DESPRE IMOBILUL NR. 7333**

Oficiul de Cadastru și Publicitate Imobiliară PRAHOVA
Biroul de Cadastru și Publicitate Imobiliară Ploiești

A. Partea I. Descrierea imobilului

TEREN Intravilan

Adresa: Loc. Gradistea, Jud. Prahova

Nr. Crt	Nr cadastral Nr. topografic	Suprafața* (mp)	Observații / Referințe
A1		1	Sector cadastral:12 Teren neimprijmit;

Construcții

Crt	Nr cadastral Nr. topografic	Adresa	Observații / Referințe
A1.1		Loc. Gradistea, Jud. Prahova	Nr. niveluri:1; S. construita la sol:1 mp; S. construita desfasurata:1 mp;

B. Partea II. Proprietari și acte

Inscrieri privitoare la dreptul de proprietate și alte drepturi reale		Referințe
/		
Act Normativ nr. 123, din 10/07/2012 emis de PARLAMENTUL ROMANIEI;		
B1	Intabulare, drept de PROPRIETATE, dobandit prin Lege, cota actuala 1/1, cota initiala 1/1 1) STATUL ROMAN, CIF:9999999999999, Domeniu public	A1, A1.1
Act Normativ nr. 980, din 16/12/2015 emis de PARLAMENTUL ROMANIEI;		
B2	Intabulare, drept de ADMINISTRARE, dobandit prin Lege, cota actuala 1/1, cota initiala 1/1 1) MINISTERUL ECONOMIEI, ENERGIEI SI MEDIULUI DE AFACERI, CIF:9999999999999	A1, A1.1
Act Administrativ nr. 9, din 07/10/2005 emis de MEC SI SDEE;		
B3	Intabulare, drept de CONCESIUNE, dobandit prin Conventie, cota actuala 1/1, cota initiala 1/1 1) DISTRIBUTIE ENERGIE ELECTRICA ROMANIA S.A., CIF:14476722	A1, A1.1

C. Partea III. SARCINI .

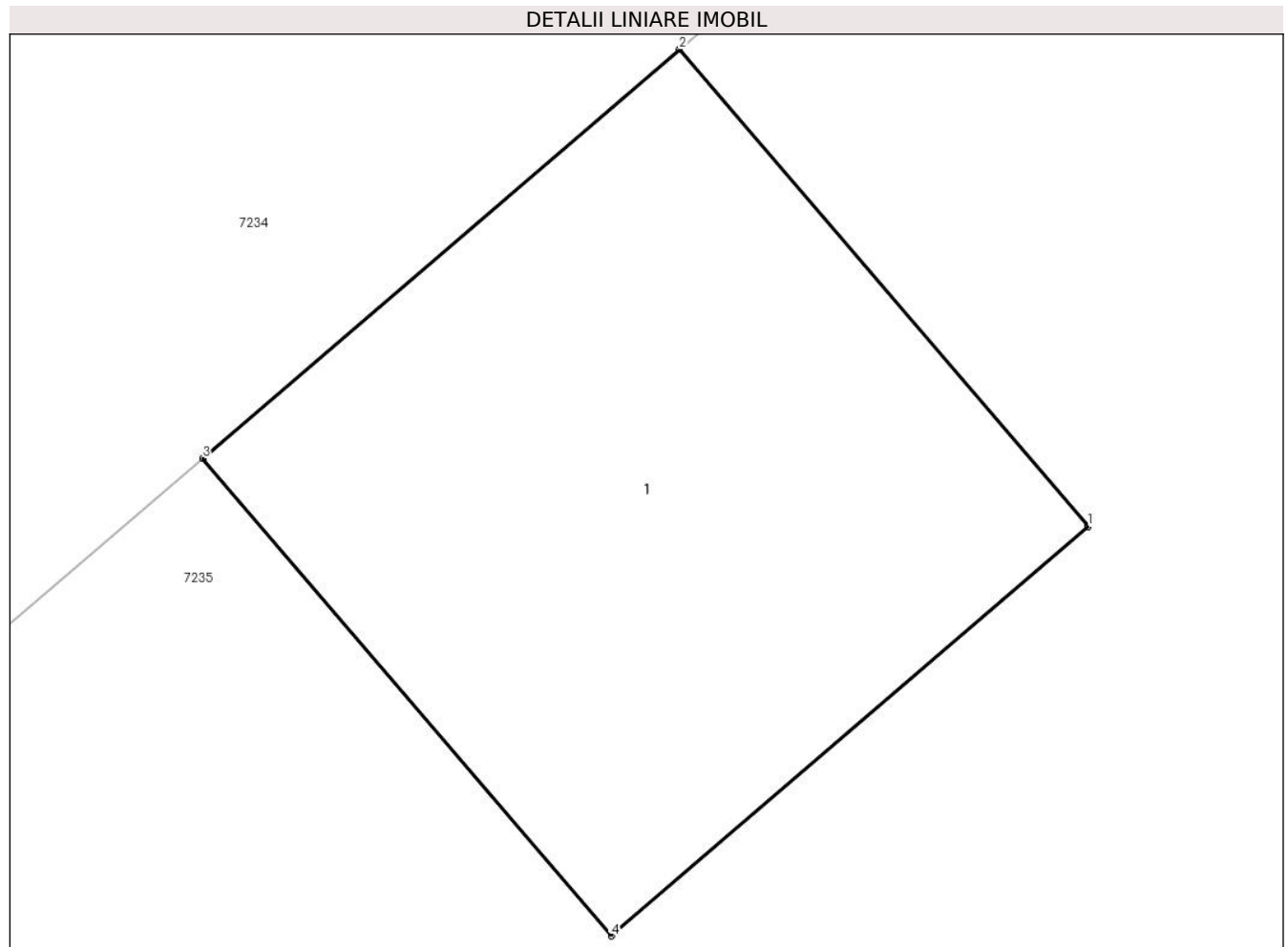
Inscrieri privind dezmembramintele dreptului de proprietate, drepturi reale de garanție și sarcini	Referințe
NU SUNT	

Anexa Nr. 1 La Partea I

Teren

Nr cadastral	Suprafața (mp)*	Observații / Referințe
	1	

* Suprafața este determinată în planul de proiecție Stereo 70.



Date referitoare la teren

Crt	Categorie folosință	Intra vilan	Suprafața (mp)	Tarla	Parcelă	Nr. topo	Observații / Referințe
1	curți constructii	DA	1	-	998/1	-	

Date referitoare la construcții

Crt	Număr	Destinație construcție	Supraf. (mp)	Situație juridică	Observații / Referințe
A1.1		construcții industriale și edilitare	1	Cu acte	Nr. niveluri:1; S. construita la sol:1 mp; S. construita desfasurata:1 mp;

Lungime Segmente

1) Valorile lungimilor segmentelor sunt obținute din proiecție în plan.

Punct început	X / Y	Punct sfârșit	X / Y	Lungime segment (** (m)
1	619.863,936 377.417,511	2	619.863,155 377.418,422	1.2
2	619.863,155 377.418,422	3	619.862,244 377.417,641	1.2
3	619.862,244 377.417,641	4	619.863,025 377.416,73	1.2

Punct început	X / Y	Punct sfârșit	X / Y	Lungime segment (** (m)
4	619.863,025 377.416,73	1	619.863,936 377.417,511	1.2

** Lungimile segmentelor sunt determinate în planul de proiecție Stereo 70 și sunt rotunjite la 1 milimetru.

*** Distanța dintre puncte este formată din segmente cumulate ce sunt mai mici decât valoarea 1 milimetru.

**DATE DESPRE IMOBILUL NR. 7334**

Oficiul de Cadastru și Publicitate Imobiliară PRAHOVA
Biroul de Cadastru și Publicitate Imobiliară Ploiești

A. Partea I. Descrierea imobilului

TEREN Intravilan

Adresa: Loc. Gradistea, Jud. Prahova

Nr. Crt	Nr cadastral Nr. topografic	Suprafața* (mp)	Observații / Referințe
A1		1	Sector cadastral:12 Teren neimprijmit;

Construcții

Crt	Nr cadastral Nr. topografic	Adresa	Observații / Referințe
A1.1		Loc. Gradistea, Jud. Prahova	Nr. niveluri:1; S. construita la sol:1 mp; S. construita desfasurata:1 mp;

B. Partea II. Proprietari și acte

Inscrieri privitoare la dreptul de proprietate și alte drepturi reale		Referințe
/		
Act Normativ nr. 123, din 10/07/2012 emis de PARLAMENTUL ROMANIEI;		
B1	Intabulare, drept de PROPRIETATE, dobandit prin Lege, cota actuala 1/1, cota initiala 1/1 1) STATUL ROMAN, CIF:9999999999999, Domeniu public	A1, A1.1
Act Normativ nr. 980, din 16/12/2015 emis de PARLAMENTUL ROMANIEI;		
B2	Intabulare, drept de ADMINISTRARE, dobandit prin Lege, cota actuala 1/1, cota initiala 1/1 1) MINISTERUL ECONOMIEI, ENERGIEI SI MEDIULUI DE AFACERI, CIF:9999999999999	A1, A1.1
Act Administrativ nr. 9, din 07/10/2005 emis de MEC SI SDEE;		
B3	Intabulare, drept de CONCESIUNE, dobandit prin Conventie, cota actuala 1/1, cota initiala 1/1 1) DISTRIBUTIE ENERGIE ELECTRICA ROMANIA S.A., CIF:14476722	A1, A1.1

C. Partea III. SARCINI .

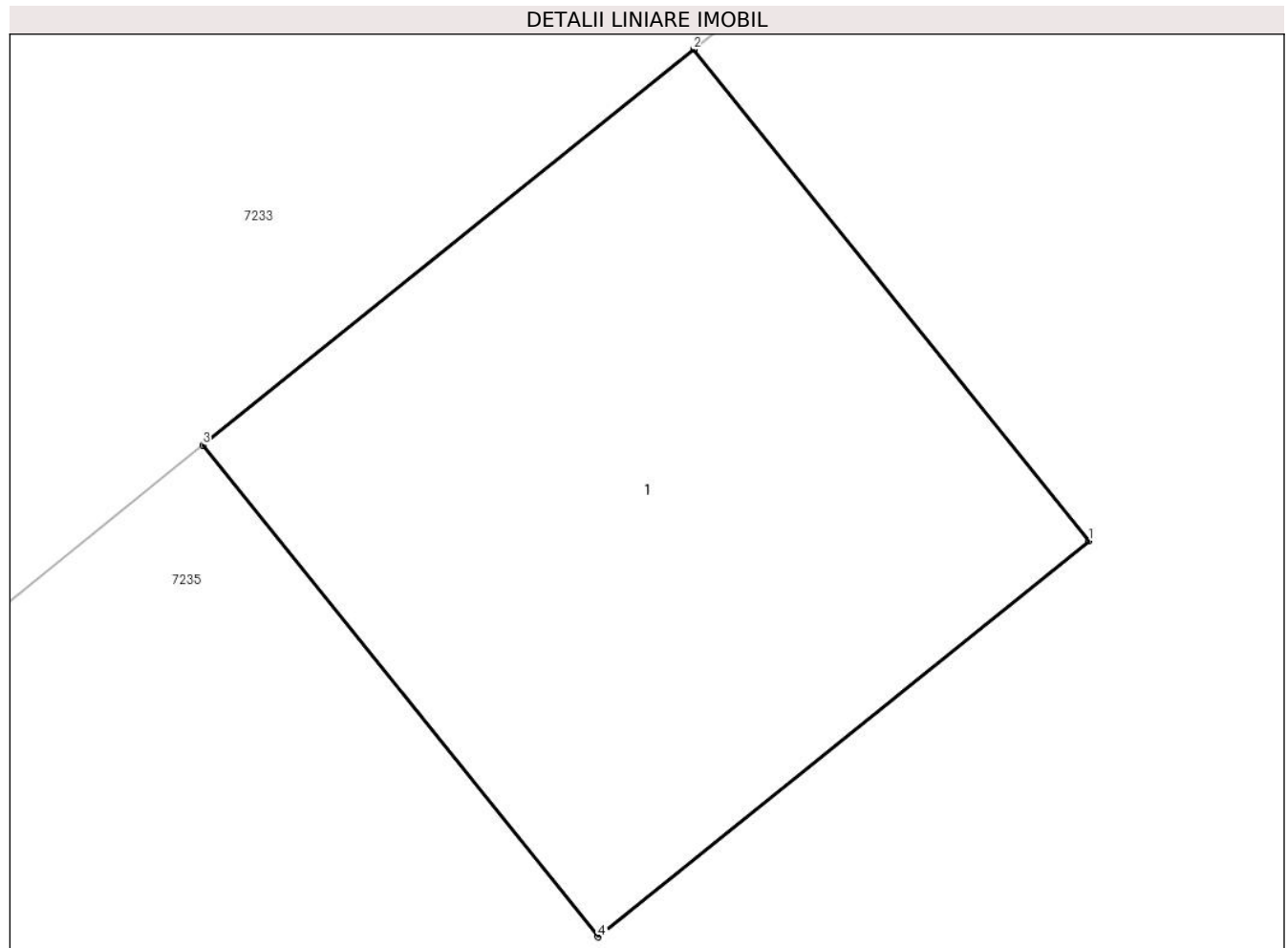
Inscrieri privind dezmembramintele dreptului de proprietate, drepturi reale de garanție și sarcini	Referințe
NU SUNT	

Anexa Nr. 1 La Partea I

Teren

Nr cadastral	Suprafața (mp)*	Observații / Referințe
	1	

* Suprafața este determinată în planul de proiecție Stereo 70.



Date referitoare la teren

Crt	Categorie folosință	Intra vilan	Suprafața (mp)	Tarla	Parcelă	Nr. topo	Observații / Referințe
1	curți constructii	DA	1	-	998/2	-	

Date referitoare la construcții

Crt	Număr	Destinație construcție	Supraf. (mp)	Situație juridică	Observații / Referințe
A1.1		construcții industriale și edilitare	1	Cu acte	Nr. niveluri:1; S. construita la sol:1 mp; S. construita desfasurata:1 mp;

Lungime Segmente

1) Valorile lungimilor segmentelor sunt obținute din proiecție în plan.

Punct început	X / Y	Punct sfârșit	X / Y	Lungime segment (** (m)
1	619.836,441 377.394,17	2	619.835,688 377.395,104	1.2
2	619.835,688 377.395,104	3	619.834,754 377.394,352	1.199
3	619.834,754 377.394,352	4	619.835,507 377.393,417	1.201

Punct început	X / Y	Punct sfârșit	X / Y	Lungime segment (** (m)
4	619.835,507 377.393,417	1	619.836,441 377.394,17	1.2

** Lungimile segmentelor sunt determinate în planul de proiecție Stereo 70 și sunt rotunjite la 1 milimetru.

*** Distanța dintre puncte este formată din segmente cumulate ce sunt mai mici decât valoarea 1 milimetru.

**DATE DESPRE IMOBILUL NR. 7335**

Oficiul de Cadastru și Publicitate Imobiliară PRAHOVA
Biroul de Cadastru și Publicitate Imobiliară Ploiești

A. Partea I. Descrierea imobilului

TEREN Intravilan

Adresa: Loc. Gradistea, Jud. Prahova

Nr. Crt	Nr cadastral Nr. topografic	Suprafața* (mp)	Observații / Referințe
A1		1	Sector cadastral:12 Teren neimprijmit;

Construcții

Crt	Nr cadastral Nr. topografic	Adresa	Observații / Referințe
A1.1		Loc. Gradistea, Jud. Prahova	Nr. niveluri:1; S. construita la sol:1 mp; S. construita desfasurata:1 mp;

B. Partea II. Proprietari și acte

Inscrieri privitoare la dreptul de proprietate și alte drepturi reale		Referințe
/		
Act Normativ nr. 123, din 10/07/2012 emis de PARLAMENTUL ROMANIEI;		
B1	Intabulare, drept de PROPRIETATE, dobandit prin Lege, cota actuala 1/1, cota initiala 1/1 1) STATUL ROMAN, CIF:9999999999999, Domeniu public	A1, A1.1
Act Normativ nr. 980, din 16/12/2015 emis de PARLAMENTUL ROMANIEI;		
B2	Intabulare, drept de ADMINISTRARE, dobandit prin Lege, cota actuala 1/1, cota initiala 1/1 1) MINISTERUL ECONOMIEI, ENERGIEI SI MEDIULUI DE AFACERI, CIF:9999999999999	A1, A1.1
Act Administrativ nr. 9, din 07/10/2005 emis de MEC SI SDEE;		
B3	Intabulare, drept de CONCESIUNE, dobandit prin Conventie, cota actuala 1/1, cota initiala 1/1 1) DISTRIBUTIE ENERGIE ELECTRICA ROMANIA S.A., CIF:14476722	A1, A1.1

C. Partea III. SARCINI .

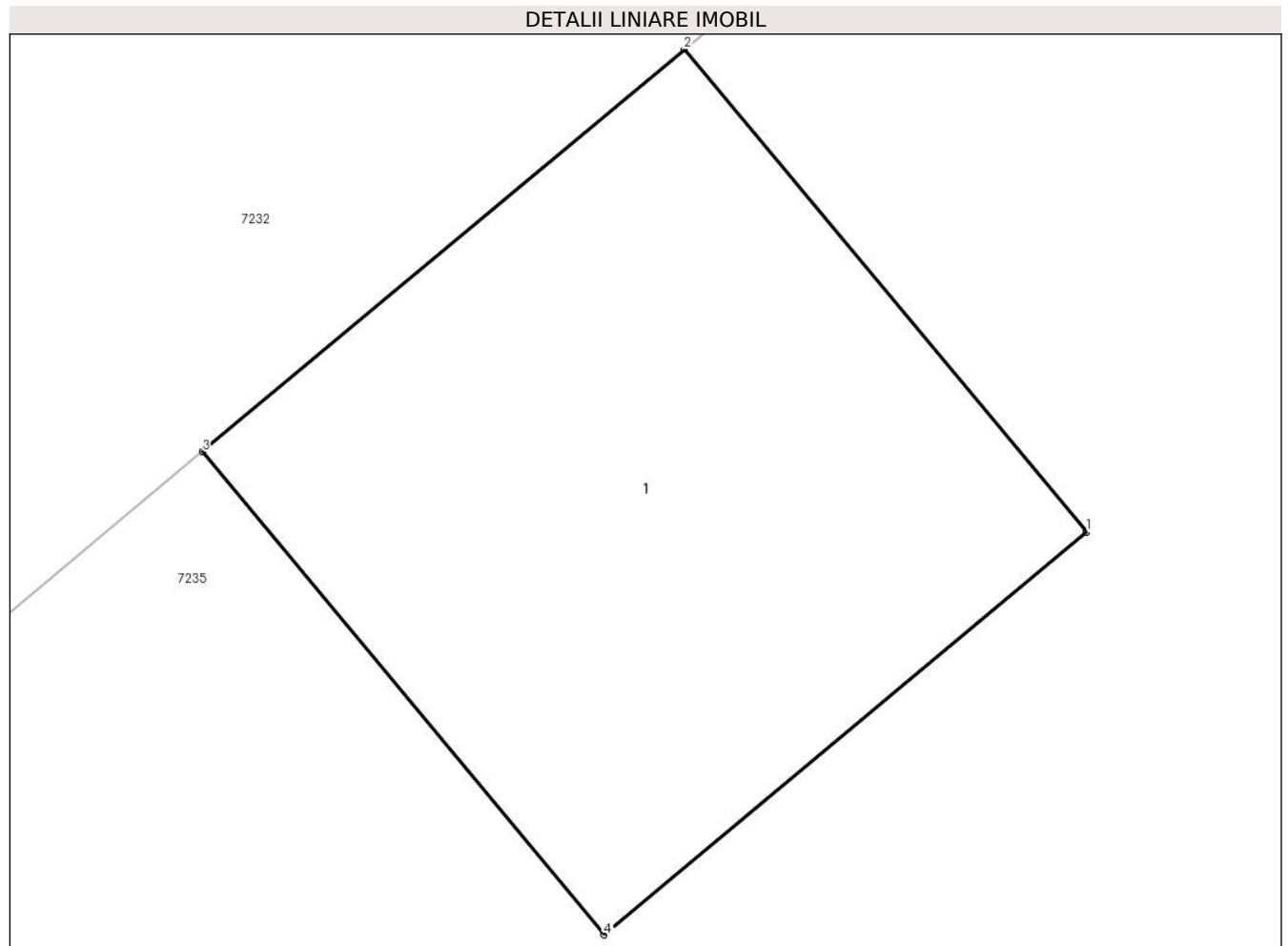
Inscrieri privind dezmembramintele dreptului de proprietate, drepturi reale de garanție și sarcini	Referințe
NU SUNT	

Anexa Nr. 1 La Partea I

Teren

Nr cadastral	Suprafața (mp)*	Observații / Referințe
	1	

* Suprafața este determinată în planul de proiecție Stereo 70.



Date referitoare la teren

Crt	Categorie folosință	Intra vilan	Suprafața (mp)	Tarla	Parcelă	Nr. topo	Observații / Referințe
1	curți constructii	DA	1	-	998/3	-	

Date referitoare la construcții

Crt	Număr	Destinație construcție	Supraf. (mp)	Situație juridică	Observații / Referințe
A1.1		construcții industriale și edilitare	1	Cu acte	Nr. niveluri:1; S. construita la sol:1 mp; S. construita desfasurata:1 mp;

Lungime Segmente

1) Valorile lungimilor segmentelor sunt obținute din proiecție în plan.

Punct început	X / Y	Punct sfârșit	X / Y	Lungime segment (** (m)
1	619.808,129 377.370,763	2	619.807,36 377.371,684	1.2
2	619.807,36 377.371,684	3	619.806,439 377.370,916	1.199
3	619.806,439 377.370,916	4	619.807,207 377.369,994	1.2

Punct început	X / Y	Punct sfârșit	X / Y	Lungime segment (** (m)
4	619.807,207 377.369,994	1	619.808,129 377.370,763	1.201

** Lungimile segmentelor sunt determinate în planul de proiecție Stereo 70 și sunt rotunjite la 1 milimetru.

*** Distanța dintre puncte este formată din segmente cumulate ce sunt mai mici decât valoarea 1 milimetru.

**DATE DESPRE IMOBILUL NR. 7336**

Oficiul de Cadastru și Publicitate Imobiliară PRAHOVA
Biroul de Cadastru și Publicitate Imobiliară Ploiești

A. Partea I. Descrierea imobilului

TEREN Intravilan

Adresa: Loc. Gradistea, Jud. Prahova

Nr. Crt	Nr cadastral Nr. topografic	Suprafața* (mp)	Observații / Referințe
A1		1	Sector cadastral:12 Teren neimprijmit;

Construcții

Crt	Nr cadastral Nr. topografic	Adresa	Observații / Referințe
A1.1		Loc. Gradistea, Jud. Prahova	Nr. niveluri:1; S. construita la sol:1 mp; S. construita desfasurata:1 mp;

B. Partea II. Proprietari și acte

Inscrieri privitoare la dreptul de proprietate și alte drepturi reale		Referințe
/		
Act Normativ nr. 123, din 10/07/2012 emis de PARLAMENTUL ROMANIEI;		
B1	Intabulare, drept de PROPRIETATE, dobandit prin Lege, cota actuala 1/1, cota initiala 1/1 1) STATUL ROMAN, CIF:9999999999999, Domeniu public	A1, A1.1
Act Normativ nr. 980, din 16/12/2015 emis de PARLAMENTUL ROMANIEI;		
B2	Intabulare, drept de ADMINISTRARE, dobandit prin Lege, cota actuala 1/1, cota initiala 1/1 1) MINISTERUL ECONOMIEI, ENERGIEI SI MEDIULUI DE AFACERI, CIF:9999999999999	A1, A1.1
Act Administrativ nr. 9, din 07/10/2005 emis de MEC SI SDEE;		
B3	Intabulare, drept de CONCESIUNE, dobandit prin Conventie, cota actuala 1/1, cota initiala 1/1 1) DISTRIBUTIE ENERGIE ELECTRICA ROMANIA S.A., CIF:14476722	A1, A1.1

C. Partea III. SARCINI .

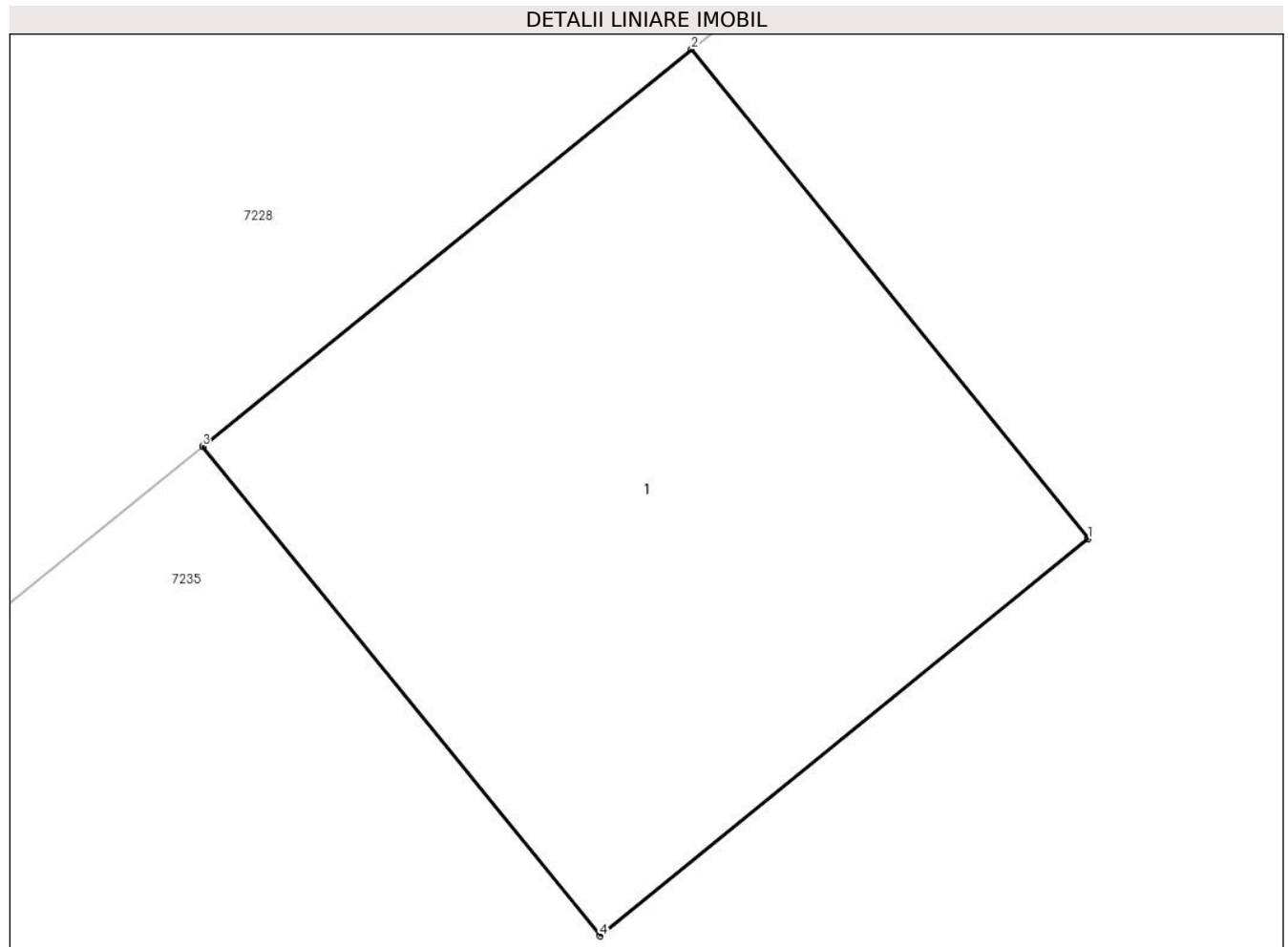
Inscrieri privind dezmembramintele dreptului de proprietate, drepturi reale de garanție și sarcini	Referințe
NU SUNT	

Anexa Nr. 1 La Partea I

Teren

Nr cadastral	Suprafața (mp)*	Observații / Referințe
	1	

* Suprafața este determinată în planul de proiecție Stereo 70.



Date referitoare la teren

Crt	Categorie folosință	Intra vilan	Suprafața (mp)	Tarla	Parcelă	Nr. topo	Observații / Referințe
1	curți constructii	DA	1	-	998/4	-	

Date referitoare la construcții

Crt	Număr	Destinație construcție	Supraf. (mp)	Situație juridică	Observații / Referințe
A1.1		construcții industriale și edilitare	1	Cu acte	Nr. niveluri:1; S. construita la sol:1 mp; S. construita desfasurata:1 mp;

Lungime Segmente

1) Valorile lungimilor segmentelor sunt obținute din proiecție în plan.

Punct început	X / Y	Punct sfârșit	X / Y	Lungime segment (** (m)
1	619.785,657 377.352,256	2	619.784,901 377.353,188	1.2
2	619.784,901 377.353,188	3	619.783,969 377.352,432	1.2
3	619.783,969 377.352,432	4	619.784,726 377.351,5	1.201

Punct început	X / Y	Punct sfârșit	X / Y	Lungime segment (** (m)
4	619.784,726 377.351,5	1	619.785,657 377.352,256	1.199

** Lungimile segmentelor sunt determinate în planul de proiecție Stereo 70 și sunt rotunjite la 1 milimetru.

*** Distanța dintre puncte este formată din segmente cumulate ce sunt mai mici decât valoarea 1 milimetru.

**DATE DESPRE IMOBILUL NR. 7337**

Oficiul de Cadastru și Publicitate Imobiliară PRAHOVA
Biroul de Cadastru și Publicitate Imobiliară Ploiești

A. Partea I. Descrierea imobilului

TEREN Intravilan

Adresa: Loc. Gradistea, Jud. Prahova

Nr. Crt	Nr cadastral Nr. topografic	Suprafața* (mp)	Observații / Referințe
A1		1	Sector cadastral:12 Teren neimprijmit;

Construcții

Crt	Nr cadastral Nr. topografic	Adresa	Observații / Referințe
A1.1		Loc. Gradistea, Jud. Prahova	Nr. niveluri:1; S. construita la sol:1 mp; S. construita desfasurata:1 mp;

B. Partea II. Proprietari și acte

Inscrieri privitoare la dreptul de proprietate și alte drepturi reale		Referințe
/		
Act Normativ nr. 123, din 10/07/2012 emis de PARLAMENTUL ROMANIEI;		
B1	Intabulare, drept de PROPRIETATE, dobandit prin Lege, cota actuala 1/1, cota initiala 1/1 1) STATUL ROMAN, CIF:9999999999999, Domeniu public	A1, A1.1
Act Normativ nr. 980, din 16/12/2015 emis de PARLAMENTUL ROMANIEI;		
B2	Intabulare, drept de ADMINISTRARE, dobandit prin Lege, cota actuala 1/1, cota initiala 1/1 1) MINISTERUL ECONOMIEI, ENERGIEI SI MEDIULUI DE AFACERI, CIF:9999999999999	A1, A1.1
Act Administrativ nr. 9, din 07/10/2005 emis de MEC SI SDEE;		
B3	Intabulare, drept de CONCESIUNE, dobandit prin Conventie, cota actuala 1/1, cota initiala 1/1 1) DISTRIBUTIE ENERGIE ELECTRICA ROMANIA S.A., CIF:14476722	A1, A1.1

C. Partea III. SARCINI .

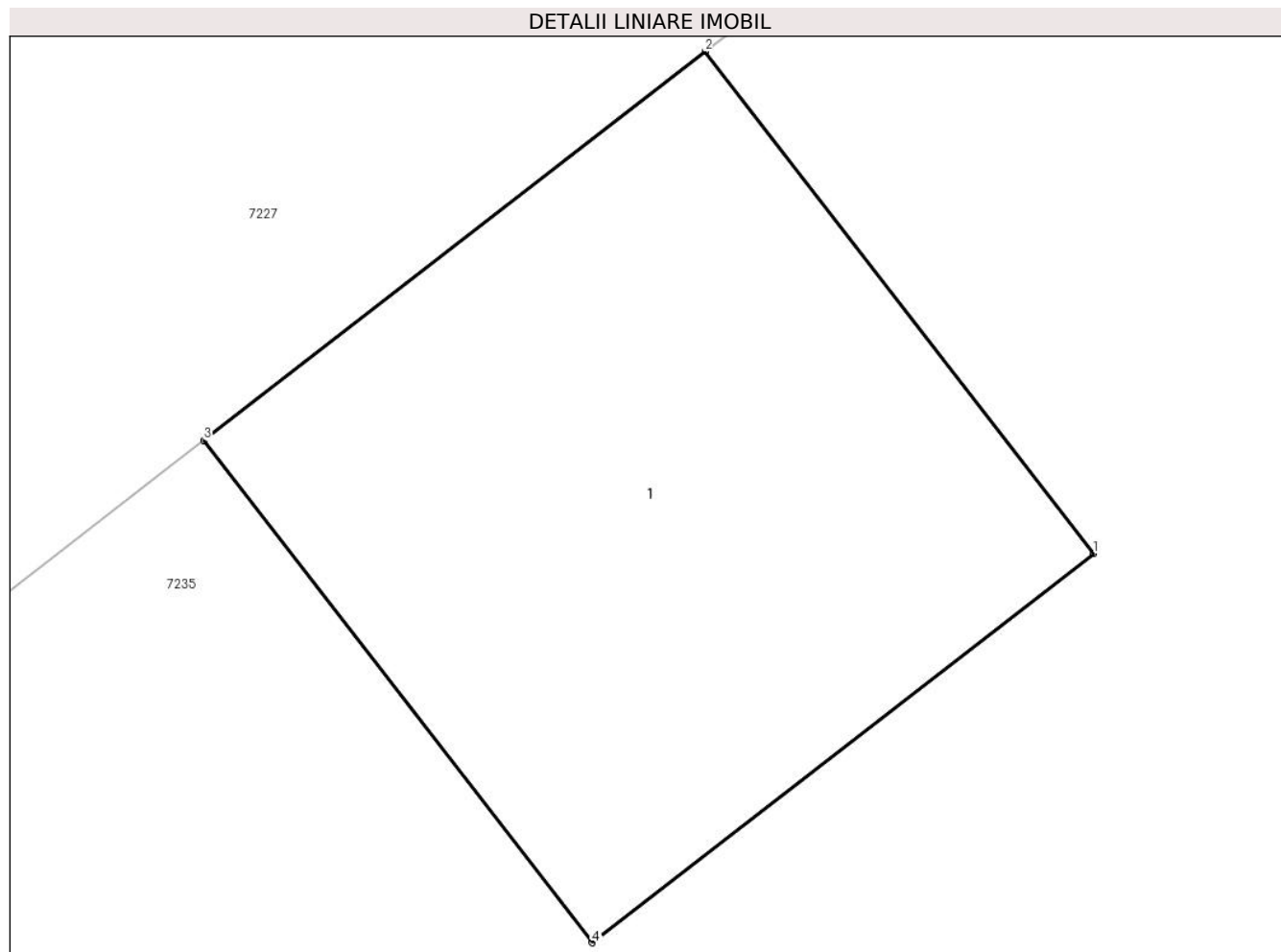
Inscrieri privind dezmembramintele dreptului de proprietate, drepturi reale de garanție și sarcini	Referințe
NU SUNT	

Anexa Nr. 1 La Partea I

Teren

Nr cadastral	Suprafața (mp)*	Observații / Referințe
	1	

* Suprafața este determinată în planul de proiecție Stereo 70.



Date referitoare la teren

Crt	Categorie folosință	Intra vilan	Suprafața (mp)	Tarla	Parcelă	Nr. topo	Observații / Referințe
1	curți constructii	DA	1	-	998/5	-	

Date referitoare la construcții

Crt	Număr	Destinație construcție	Supraf. (mp)	Situație juridică	Observații / Referințe
A1.1		construcții industriale și edilitare	1	Cu acte	Nr. niveluri:1; S. construită la sol:1 mp; S. construită desfășurată:1 mp;

Lungime Segmente

1) Valorile lungimilor segmentelor sunt obținute din proiecție în plan.

Punct început	X / Y	Punct sfârșit	X / Y	Lungime segment (** (m)
1	619.760,321 377.332,314	2	619.759,586 377.333,263	1.2
2	619.759,586 377.333,263	3	619.758,638 377.332,528	1.2
3	619.758,638 377.332,528	4	619.759,373 377.331,579	1.2

Punct început	X / Y	Punct sfârșit	X / Y	Lungime segment (** (m)
4	619.759,373 377.331,579	1	619.760,321 377.332,314	1.2

** Lungimile segmentelor sunt determinate în planul de proiecție Stereo 70 și sunt rotunjite la 1 milimetru.

*** Distanța dintre puncte este formată din segmente cumulate ce sunt mai mici decât valoarea 1 milimetru.

**DATE DESPRE IMOBILUL NR. 7338**

Oficiul de Cadastru și Publicitate Imobiliară PRAHOVA
Biroul de Cadastru și Publicitate Imobiliară Ploiești

A. Partea I. Descrierea imobilului

TEREN Intravilan

Adresa: Loc. Gradistea, Jud. Prahova

Nr. Crt	Nr cadastral Nr. topografic	Suprafața* (mp)	Observații / Referințe
A1		1	Sector cadastral:12 Teren neimprijmit;

Construcții

Crt	Nr cadastral Nr. topografic	Adresa	Observații / Referințe
A1.1		Loc. Gradistea, Jud. Prahova	Nr. niveluri:1; S. construita la sol:1 mp; S. construita desfasurata:1 mp;

B. Partea II. Proprietari și acte

Inscrieri privitoare la dreptul de proprietate și alte drepturi reale		Referințe
/		
Act Normativ nr. 123, din 10/07/2012 emis de PARLAMENTUL ROMANIEI;		
B1	Intabulare, drept de PROPRIETATE, dobandit prin Lege, cota actuala 1/1, cota initiala 1/1 1) STATUL ROMAN, CIF:9999999999999, Domeniu public	A1, A1.1
Act Normativ nr. 980, din 16/12/2015 emis de PARLAMENTUL ROMANIEI;		
B2	Intabulare, drept de ADMINISTRARE, dobandit prin Lege, cota actuala 1/1, cota initiala 1/1 1) MINISTERUL ECONOMIEI, ENERGIEI SI MEDIULUI DE AFACERI, CIF:9999999999999	A1, A1.1
Act Administrativ nr. 9, din 07/10/2005 emis de MEC SI SDEE;		
B3	Intabulare, drept de CONCESIUNE, dobandit prin Conventie, cota actuala 1/1, cota initiala 1/1 1) DISTRIBUTIE ENERGIE ELECTRICA ROMANIA S.A., CIF:14476722	A1, A1.1

C. Partea III. SARCINI .

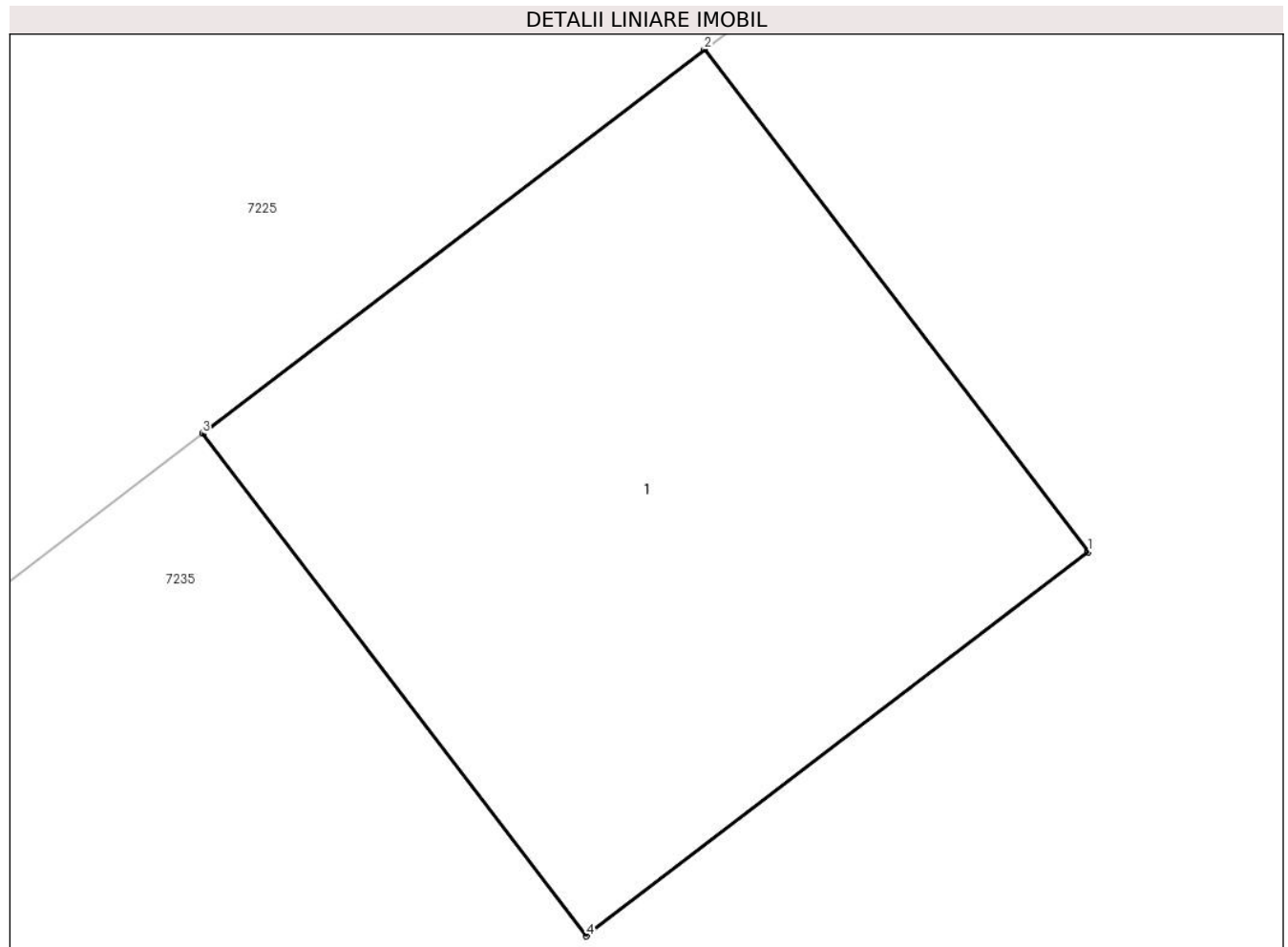
Inscrieri privind dezmembramintele dreptului de proprietate, drepturi reale de garanție și sarcini	Referințe
NU SUNT	

Anexa Nr. 1 La Partea I

Teren

Nr cadastral	Suprafața (mp)*	Observații / Referințe
	1	

* Suprafața este determinată în planul de proiecție Stereo 70.



Date referitoare la teren

Crt	Categorie folosință	Intra vilan	Suprafața (mp)	Tarla	Parcelă	Nr. topo	Observații / Referințe
1	curți constructii	DA	1	-	998/6	-	

Date referitoare la construcții

Crt	Număr	Destinație construcție	Supraf. (mp)	Situație juridică	Observații / Referințe
A1.1		construcții industriale și edilitare	1	Cu acte	Nr. niveluri:1; S. construita la sol:1 mp; S. construita desfasurata:1 mp;

Lungime Segmente

1) Valorile lungimilor segmentelor sunt obținute din proiecție în plan.

Punct început	X / Y	Punct sfârșit	X / Y	Lungime segment (** (m)
1	619.731,552 377.310,289	2	619.730,823 377.311,242	1.2
2	619.730,823 377.311,242	3	619.729,87 377.310,513	1.2
3	619.729,87 377.310,513	4	619.730,599 377.309,56	1.2

Punct început	X / Y	Punct sfârșit	X / Y	Lungime segment (** (m)
4	619.730,599 377.309,56	1	619.731,552 377.310,289	1.2

** Lungimile segmentelor sunt determinate în planul de proiecție Stereo 70 și sunt rotunjite la 1 milimetru.

*** Distanța dintre puncte este formată din segmente cumulate ce sunt mai mici decât valoarea 1 milimetru.

**DATE DESPRE IMOBILUL NR. 7339**

Oficiul de Cadastru și Publicitate Imobiliară PRAHOVA
Biroul de Cadastru și Publicitate Imobiliară Ploiești

A. Partea I. Descrierea imobilului

TEREN Intravilan

Adresa: Loc. Gradistea, Jud. Prahova

Nr. Crt	Nr cadastral Nr. topografic	Suprafața* (mp)	Observații / Referințe
A1		1	Sector cadastral:12 Teren neimprijmit;

Construcții

Crt	Nr cadastral Nr. topografic	Adresa	Observații / Referințe
A1.1		Loc. Gradistea, Jud. Prahova	Nr. niveluri:1; S. construita la sol:1 mp; S. construita desfasurata:1 mp;

B. Partea II. Proprietari și acte

Inscrieri privitoare la dreptul de proprietate și alte drepturi reale		Referințe
/		
Act Normativ nr. 123, din 10/07/2012 emis de PARLAMENTUL ROMANIEI;		
B1	Intabulare, drept de PROPRIETATE, dobandit prin Lege, cota actuala 1/1, cota initiala 1/1 1) STATUL ROMAN, CIF:999999999999, Domeniu public	A1, A1.1
Act Normativ nr. 980, din 16/12/2015 emis de PARLAMENTUL ROMANIEI;		
B2	Intabulare, drept de ADMINISTRARE, dobandit prin Lege, cota actuala 1/1, cota initiala 1/1 1) MINISTERUL ECONOMIEI, ENERGIEI SI MEDIULUI DE AFACERI, CIF:999999999999	A1, A1.1
Act Administrativ nr. 9, din 07/10/2005 emis de MEC SI SDEE;		
B3	Intabulare, drept de CONCESIUNE, dobandit prin Conventie, cota actuala 1/1, cota initiala 1/1 1) DISTRIBUTIE ENERGIE ELECTRICA ROMANIA S.A., CIF:14476722	A1, A1.1

C. Partea III. SARCINI .

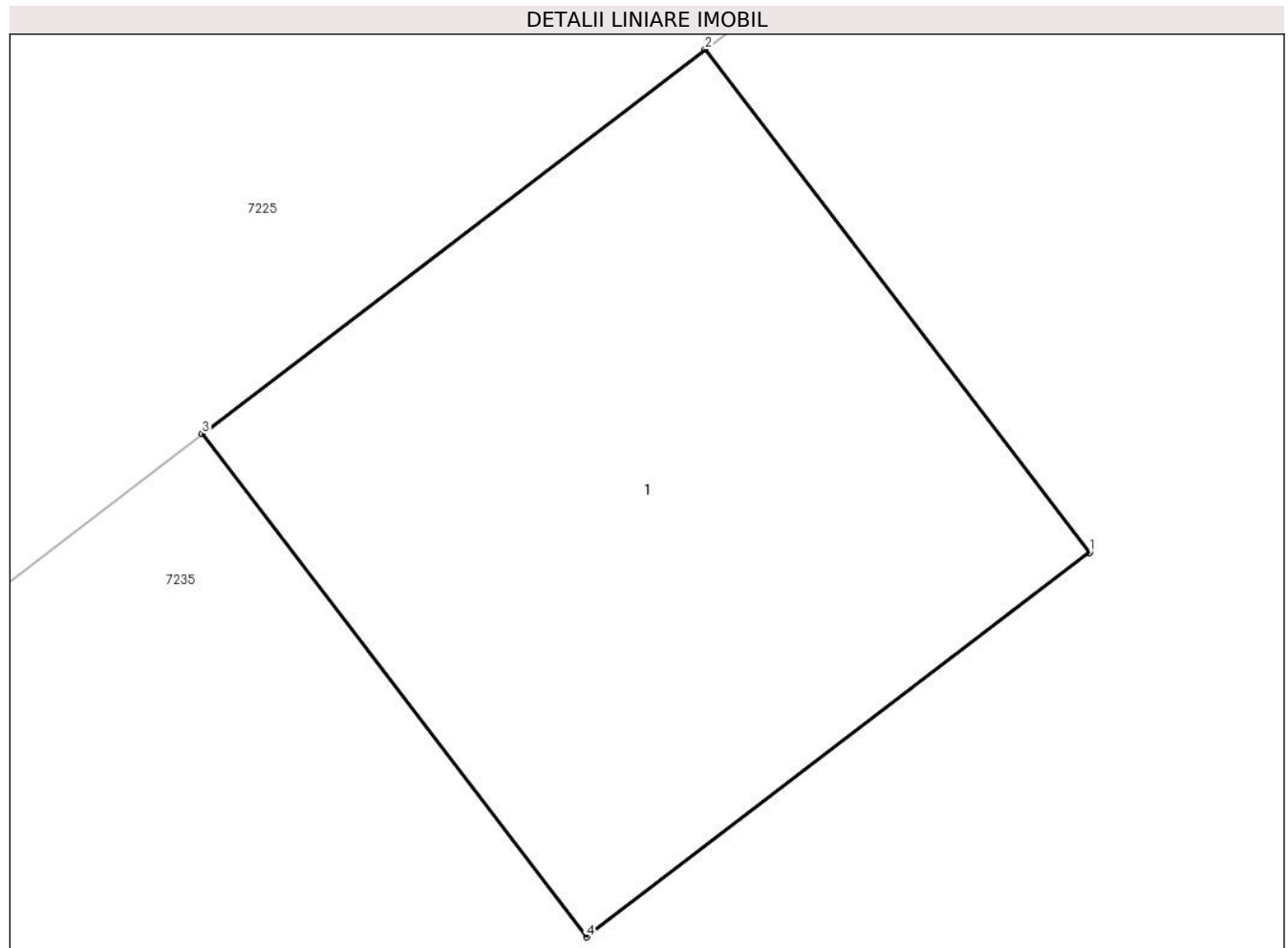
Inscrieri privind dezmembramintele dreptului de proprietate, drepturi reale de garanție și sarcini	Referințe
NU SUNT	

Anexa Nr. 1 La Partea I

Teren

Nr cadastral	Suprafața (mp)*	Observații / Referințe
	1	

* Suprafața este determinată în planul de proiecție Stereo 70.



Date referitoare la teren

Crt	Categorie folosință	Intra vilan	Suprafața (mp)	Tarla	Parcelă	Nr. topo	Observații / Referințe
1	curți constructii	DA	1	-	998/7	-	

Date referitoare la construcții

Crt	Număr	Destinație construcție	Supraf. (mp)	Situație juridică	Observații / Referințe
A1.1		construcții industriale și edilitare	1	Cu acte	Nr. niveluri:1; S. construita la sol:1 mp; S. construita desfasurata:1 mp;

Lungime Segmente

1) Valorile lungimilor segmentelor sunt obținute din proiecție în plan.

Punct început	X / Y	Punct sfârșit	X / Y	Lungime segment (** (m)
1	619.700,532 377.286,572	2	619.699,803 377.287,525	1.2
2	619.699,803 377.287,525	3	619.698,849 377.286,796	1.201
3	619.698,849 377.286,796	4	619.699,578 377.285,843	1.2

Punct început	X / Y	Punct sfârșit	X / Y	Lungime segment (** (m)
4	619.699,578 377.285,843	1	619.700,532 377.286,572	1.201

** Lungimile segmentelor sunt determinate în planul de proiecție Stereo 70 și sunt rotunjite la 1 milimetru.

*** Distanța dintre puncte este formată din segmente cumulate ce sunt mai mici decât valoarea 1 milimetru.

**DATE DESPRE IMOBILUL NR. 7340**

Oficiul de Cadastru și Publicitate Imobiliară PRAHOVA
Biroul de Cadastru și Publicitate Imobiliară Ploiești

A. Partea I. Descrierea imobilului

TEREN Intravilan

Adresa: Loc. Gradistea, Jud. Prahova

Nr. Crt	Nr cadastral Nr. topografic	Suprafața* (mp)	Observații / Referințe
A1		1	Sector cadastral:12 Teren neimprijmit;

Construcții

Crt	Nr cadastral Nr. topografic	Adresa	Observații / Referințe
A1.1		Loc. Gradistea, Jud. Prahova	Nr. niveluri:1; S. construita la sol:1 mp; S. construita desfasurata:1 mp;

B. Partea II. Proprietari și acte

Inscrieri privitoare la dreptul de proprietate și alte drepturi reale		Referințe
/		
Act Normativ nr. 123, din 10/07/2012 emis de PARLAMENTUL ROMANIEI;		
B1	Intabulare, drept de PROPRIETATE, dobandit prin Lege, cota actuala 1/1, cota initiala 1/1 1) STATUL ROMAN, CIF:9999999999999, Domeniu public	A1, A1.1
Act Normativ nr. 980, din 16/12/2015 emis de PARLAMENTUL ROMANIEI;		
B2	Intabulare, drept de ADMINISTRARE, dobandit prin Lege, cota actuala 1/1, cota initiala 1/1 1) MINISTERUL ECONOMIEI, ENERGIEI SI MEDIULUI DE AFACERI, CIF:9999999999999	A1, A1.1
Act Administrativ nr. 9, din 07/10/2005 emis de MEC SI SDEE;		
B3	Intabulare, drept de CONCESIUNE, dobandit prin Conventie, cota actuala 1/1, cota initiala 1/1 1) DISTRIBUTIE ENERGIE ELECTRICA ROMANIA S.A., CIF:14476722	A1, A1.1

C. Partea III. SARCINI .

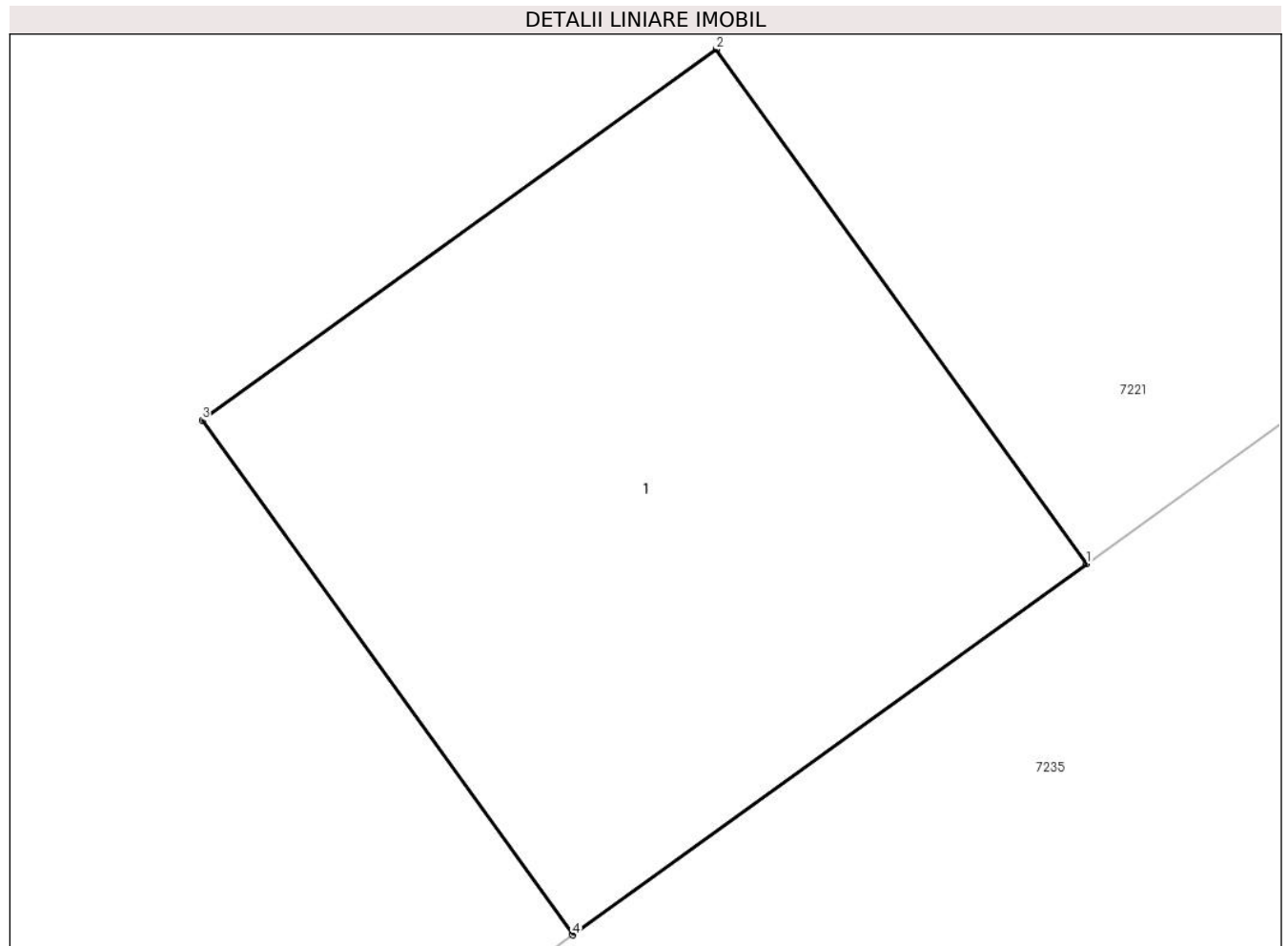
Inscrieri privind dezmembramintele dreptului de proprietate, drepturi reale de garanție și sarcini	Referințe
NU SUNT	

Anexa Nr. 1 La Partea I

Teren

Nr cadastral	Suprafața (mp)*	Observații / Referințe
	1	

* Suprafața este determinată în planul de proiecție Stereo 70.



Date referitoare la teren

Crt	Categorie folosință	Intra vilan	Suprafața (mp)	Tarla	Parcelă	Nr. topo	Observații / Referințe
1	curti constructii	DA	1	32	967/1	-	

Date referitoare la construcții

Crt	Număr	Destinație construcție	Supraf. (mp)	Situație juridică	Observații / Referințe
A1.1		construcții industriale și edilitare	1	Cu acte	Nr. niveluri:1; S. construita la sol:1 mp; S. construita desfasurata:1 mp;

Lungime Segmente

1) Valorile lungimilor segmentelor sunt obținute din proiecție în plan.

Punct început	X / Y	Punct sfârșit	X / Y	Lungime segment (** (m))
1	619.678,454 377.271,526	2	619.677,752 377.272,5	1.201
2	619.677,752 377.272,5	3	619.676,778 377.271,798	1.201
3	619.676,778 377.271,798	4	619.677,48 377.270,824	1.201

Punct început	X / Y	Punct sfârșit	X / Y	Lungime segment (** (m)
4	619.677,48 377.270,824	1	619.678,454 377.271,526	1.201

** Lungimile segmentelor sunt determinate în planul de proiecție Stereo 70 și sunt rotunjite la 1 milimetru.

*** Distanța dintre puncte este formată din segmente cumulate ce sunt mai mici decât valoarea 1 milimetru.

**DATE DESPRE IMOBILUL NR. 7341**

Oficiul de Cadastru și Publicitate Imobiliară PRAHOVA
Biroul de Cadastru și Publicitate Imobiliară Ploiești

A. Partea I. Descrierea imobilului

TEREN Intravilan

Adresa: Loc. Gradistea, Jud. Prahova

Nr. Crt	Nr cadastral Nr. topografic	Suprafața* (mp)	Observații / Referințe
A1		1	Sector cadastral:12 Teren neimprijmit;

Construcții

Crt	Nr cadastral Nr. topografic	Adresa	Observații / Referințe
A1.1		Loc. Gradistea, Jud. Prahova	Nr. niveluri:1; S. construita la sol:1 mp; S. construita desfasurata:1 mp;

B. Partea II. Proprietari și acte

Inscrieri privitoare la dreptul de proprietate și alte drepturi reale		Referințe
/		
Act Normativ nr. 123, din 10/07/2012 emis de PARLAMENTUL ROMANIEI;		
B1	Intabulare, drept de PROPRIETATE, dobandit prin Lege, cota actuala 1/1, cota initiala 1/1 1) STATUL ROMAN, CIF:9999999999999, Domeniu public	A1, A1.1
Act Normativ nr. 980, din 16/12/2015 emis de PARLAMENTUL ROMANIEI;		
B2	Intabulare, drept de ADMINISTRARE, dobandit prin Lege, cota actuala 1/1, cota initiala 1/1 1) MINISTERUL ECONOMIEI, ENERGIEI SI MEDIULUI DE AFACERI, CIF:9999999999999	A1, A1.1
Act Administrativ nr. 9, din 07/10/2005 emis de MEC SI SDEE;		
B3	Intabulare, drept de CONCESIUNE, dobandit prin Conventie, cota actuala 1/1, cota initiala 1/1 1) DISTRIBUTIE ENERGIE ELECTRICA ROMANIA S.A., CIF:14476722	A1, A1.1

C. Partea III. SARCINI .

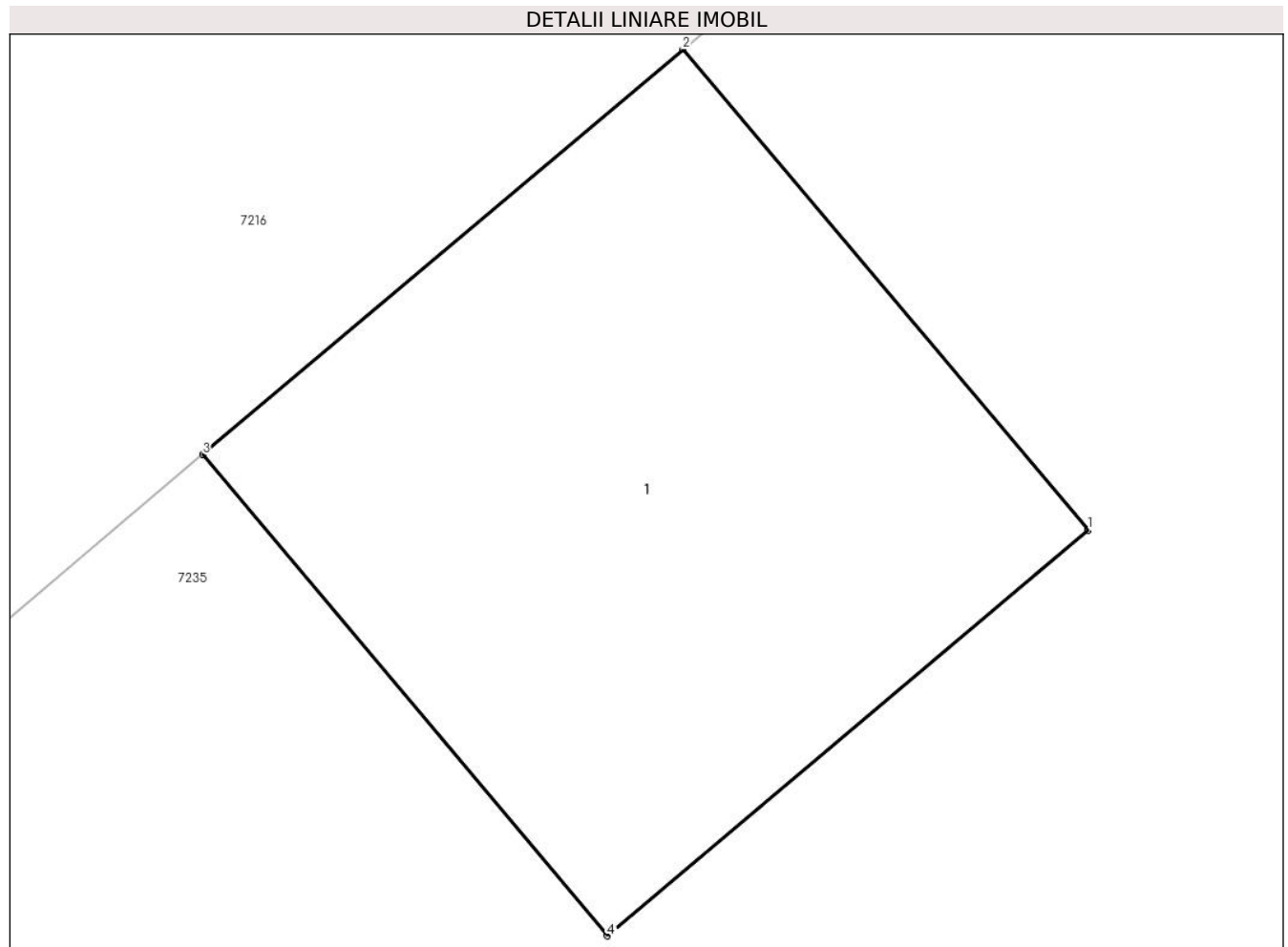
Inscrieri privind dezmembramintele dreptului de proprietate, drepturi reale de garanție și sarcini	Referințe
NU SUNT	

Anexa Nr. 1 La Partea I

Teren

Nr cadastral	Suprafața (mp)*	Observații / Referințe
	1	

* Suprafața este determinată în planul de proiecție Stereo 70.



Date referitoare la teren

Crt	Categorie folosință	Intra vilan	Suprafața (mp)	Tarla	Parcelă	Nr. topo	Observații / Referințe
1	curți constructii	DA	1	-	998/8	-	

Date referitoare la construcții

Crt	Număr	Destinație construcție	Supraf. (mp)	Situație juridică	Observații / Referințe
A1.1		construcții industriale și edilitare	1	Cu acte	Nr. niveluri:1; S. construita la sol:1 mp; S. construita desfasurata:1 mp;

Lungime Segmente

1) Valorile lungimilor segmentelor sunt obținute din proiecție în plan.

Punct început	X / Y	Punct sfârșit	X / Y	Lungime segment (** (m))
1	619.644,212 377.244,063	2	619.643,438 377.244,98	1.2
2	619.643,438 377.244,98	3	619.642,521 377.244,207	1.199
3	619.642,521 377.244,207	4	619.643,294 377.243,289	1.2

Punct început	X / Y	Punct sfârșit	X / Y	Lungime segment (** (m)
4	619.643,294 377.243,289	1	619.644,212 377.244,063	1.201

** Lungimile segmentelor sunt determinate în planul de proiecție Stereo 70 și sunt rotunjite la 1 milimetru.

*** Distanța dintre puncte este formată din segmente cumulate ce sunt mai mici decât valoarea 1 milimetru.

**DATE DESPRE IMOBILUL NR. 7342**

Oficiul de Cadastru și Publicitate Imobiliară PRAHOVA
Biroul de Cadastru și Publicitate Imobiliară Ploiești

A. Partea I. Descrierea imobilului

TEREN Intravilan

Adresa: Loc. Gradistea, Jud. Prahova

Nr. Crt	Nr cadastral Nr. topografic	Suprafața* (mp)	Observații / Referințe
A1		1	Sector cadastral:12 Teren neimprijmit;

Construcții

Crt	Nr cadastral Nr. topografic	Adresa	Observații / Referințe
A1.1		Loc. Gradistea, Jud. Prahova	Nr. niveluri:1; S. construita la sol:1 mp; S. construita desfasurata:1 mp;

B. Partea II. Proprietari și acte

Inscrieri privitoare la dreptul de proprietate și alte drepturi reale		Referințe
/		
Act Normativ nr. 123, din 10/07/2012 emis de PARLAMENTUL ROMANIEI;		
B1	Intabulare, drept de PROPRIETATE, dobandit prin Lege, cota actuala 1/1, cota initiala 1/1 1) STATUL ROMAN, CIF:9999999999999, Domeniu public	A1, A1.1
Act Normativ nr. 980, din 16/12/2015 emis de PARLAMENTUL ROMANIEI;		
B2	Intabulare, drept de ADMINISTRARE, dobandit prin Lege, cota actuala 1/1, cota initiala 1/1 1) MINISTERUL ECONOMIEI, ENERGIEI SI MEDIULUI DE AFACERI, CIF:9999999999999	A1, A1.1
Act Administrativ nr. 9, din 07/10/2005 emis de MEC SI SDEE;		
B3	Intabulare, drept de CONCESIUNE, dobandit prin Conventie, cota actuala 1/1, cota initiala 1/1 1) DISTRIBUTIE ENERGIE ELECTRICA ROMANIA S.A., CIF:14476722	A1, A1.1

C. Partea III. SARCINI .

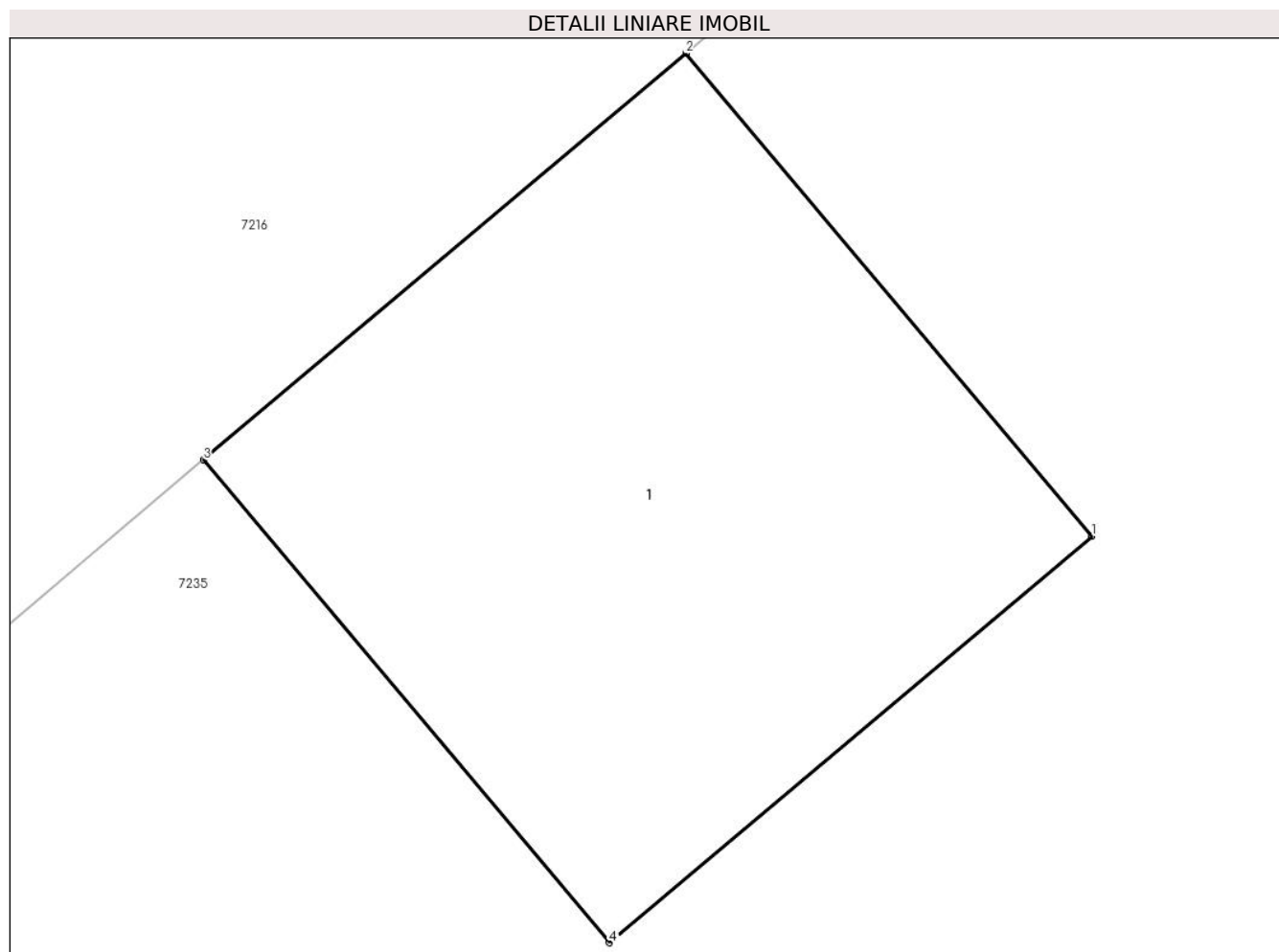
Inscrieri privind dezmembramintele dreptului de proprietate, drepturi reale de garanție și sarcini	Referințe
NU SUNT	

Anexa Nr. 1 La Partea I

Teren

Nr cadastral	Suprafața (mp)*	Observații / Referințe
	1	

* Suprafața este determinată în planul de proiecție Stereo 70.



Date referitoare la teren

Crt	Categorie folosință	Intravilan	Suprafața (mp)	Tarla	Parcelă	Nr. topo	Observații / Referințe
1	curți constructii	DA	1	-	998/9	-	

Date referitoare la construcții

Crt	Număr	Destinație construcție	Supraf. (mp)	Situație juridică	Observații / Referințe
A1.1		construcții industriale și edilitare	1	Cu acte	Nr. niveluri:1; S. construita la sol:1 mp; S. construita desfasurata:1 mp;

Lungime Segmente

1) Valorile lungimilor segmentelor sunt obținute din proiecție în plan.

Punct început	X / Y	Punct sfârșit	X / Y	Lungime segment (** (m))
1	619.636,333 377.237,423	2	619.635,56 377.238,341	1.2
2	619.635,56 377.238,341	3	619.634,642 377.237,568	1.2
3	619.634,642 377.237,568	4	619.635,415 377.236,65	1.2

Punct început	X / Y	Punct sfârșit	X / Y	Lungime segment (** (m)
4	619.635,415 377.236,65	1	619.636,333 377.237,423	1.2

** Lungimile segmentelor sunt determinate în planul de proiecție Stereo 70 și sunt rotunjite la 1 milimetru.

*** Distanța dintre puncte este formată din segmente cumulate ce sunt mai mici decât valoarea 1 milimetru.

**DATE DESPRE IMOBILUL NR. 7343**

Oficiul de Cadastru și Publicitate Imobiliară PRAHOVA
Biroul de Cadastru și Publicitate Imobiliară Ploiești

A. Partea I. Descrierea imobilului

TEREN Intravilan

Adresa: Loc. Gradistea, Jud. Prahova

Nr. Crt	Nr cadastral Nr. topografic	Suprafața* (mp)	Observații / Referințe
A1		1	Sector cadastral:12 Teren neimprijmit;

Construcții

Crt	Nr cadastral Nr. topografic	Adresa	Observații / Referințe
A1.1		Loc. Gradistea, Jud. Prahova	Nr. niveluri:1; S. construita la sol:1 mp; S. construita desfasurata:1 mp;

B. Partea II. Proprietari și acte

Inscrieri privitoare la dreptul de proprietate și alte drepturi reale		Referințe
/		
Act Normativ nr. 123, din 10/07/2012 emis de PARLAMENTUL ROMANIEI;		
B1	Intabulare, drept de PROPRIETATE, dobandit prin Lege, cota actuala 1/1, cota initiala 1/1 1) STATUL ROMAN, CIF:9999999999999, Domeniu public	A1, A1.1
Act Normativ nr. 980, din 16/12/2015 emis de PARLAMENTUL ROMANIEI;		
B2	Intabulare, drept de ADMINISTRARE, dobandit prin Lege, cota actuala 1/1, cota initiala 1/1 1) MINISTERUL ECONOMIEI, ENERGIEI SI MEDIULUI DE AFACERI, CIF:9999999999999	A1, A1.1
Act Administrativ nr. 9, din 07/10/2005 emis de MEC SI SDEE;		
B3	Intabulare, drept de CONCESIUNE, dobandit prin Conventie, cota actuala 1/1, cota initiala 1/1 1) DISTRIBUTIE ENERGIE ELECTRICA ROMANIA S.A., CIF:14476722	A1, A1.1

C. Partea III. SARCINI .

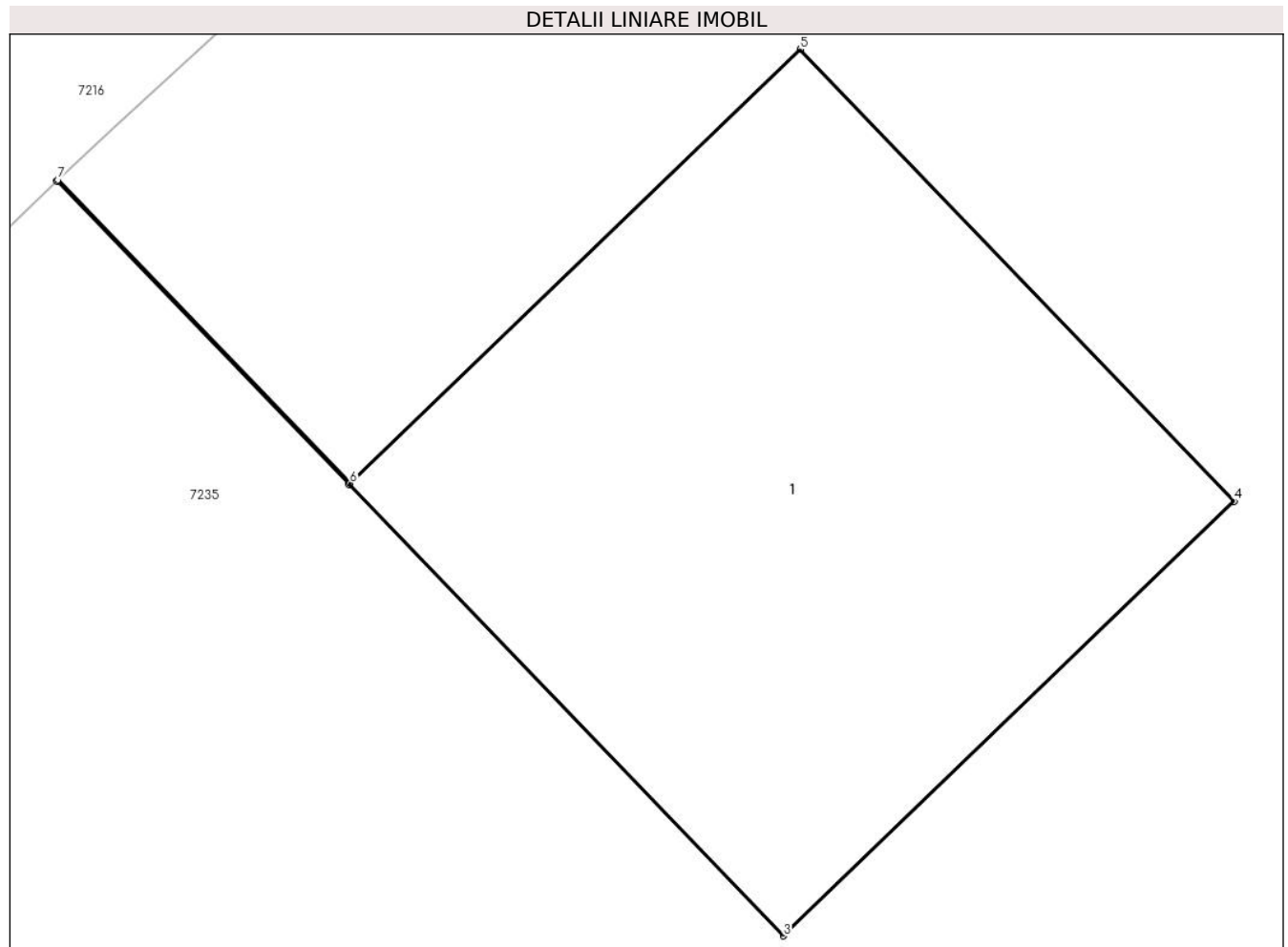
Inscrieri privind dezmembramintele dreptului de proprietate, drepturi reale de garanție și sarcini	Referințe
NU SUNT	

Anexa Nr. 1 La Partea I

Teren

Nr cadastral	Suprafața (mp)*	Observații / Referințe
	1	

* Suprafața este determinată în planul de proiecție Stereo 70.



Date referitoare la teren

Crt	Categorie folosință	Intravilan	Suprafața (mp)	Tarla	Parcelă	Nr. topo	Observații / Referințe
1	curți constructii	DA	1	-	998/10	-	

Date referitoare la construcții

Crt	Număr	Destinație construcție	Supraf. (mp)	Situație juridică	Observații / Referințe
A1.1		construcții industriale și edilitare	1	Cu acte	Nr. niveluri:1; S. construită la sol:1 mp; S. construită desfășurată:1 mp;

Lungime Segmente

1) Valorile lungimilor segmentelor sunt obținute din proiecție în plan.

Punct început	X / Y	Punct sfârșit	X / Y	Lungime segment (** (m))
1	619.614,392 377.219,986	2	619.614,952 377.219,406	0.806
2	619.614,952 377.219,406	3	619.615,784 377.218,542	1.199
3	619.615,784 377.218,542	4	619.616,648 377.219,374	1.199

Punct început	X / Y	Punct sfârșit	X / Y	Lungime segment (** (m)
4	619.616,648 377.219,374	5	619.615,816 377.220,239	1.2
5	619.615,816 377.220,239	6	619.614,954 377.219,408	1.197
6	619.614,954 377.219,408	7	619.614,394 377.219,989	0.807
7	619.614,394 377.219,989	1	619.614,392 377.219,986	0.004

** Lungimile segmentelor sunt determinate în planul de proiecție Stereo 70 și sunt rotunjite la 1 milimetru.

*** Distanța dintre puncte este formată din segmente cumulate ce sunt mai mici decât valoarea 1 milimetru.

**DATE DESPRE IMOBILUL NR. 7344**

Oficiul de Cadastru și Publicitate Imobiliară PRAHOVA
Biroul de Cadastru și Publicitate Imobiliară Ploiești

A. Partea I. Descrierea imobilului

TEREN Intravilan

Adresa: Loc. Gradistea, Jud. Prahova

Nr. Crt	Nr cadastral Nr. topografic	Suprafața* (mp)	Observații / Referințe
A1		1	Sector cadastral:12 Teren neimprijmit;

Construcții

Crt	Nr cadastral Nr. topografic	Adresa	Observații / Referințe
A1.1		Loc. Gradistea, Jud. Prahova	Nr. niveluri:1; S. construita la sol:1 mp; S. construita desfasurata:1 mp;

B. Partea II. Proprietari și acte

Inscrieri privitoare la dreptul de proprietate și alte drepturi reale		Referințe
/		
Act Normativ nr. 123, din 10/07/2012 emis de PARLAMENTUL ROMANIEI;		
B1	Intabulare, drept de PROPRIETATE, dobandit prin Lege, cota actuala 1/1, cota initiala 1/1 1) STATUL ROMAN, CIF:9999999999999, Domeniu public	A1, A1.1
Act Normativ nr. 980, din 16/12/2015 emis de PARLAMENTUL ROMANIEI;		
B2	Intabulare, drept de ADMINISTRARE, dobandit prin Lege, cota actuala 1/1, cota initiala 1/1 1) MINISTERUL ECONOMIEI, ENERGIEI SI MEDIULUI DE AFACERI, CIF:9999999999999	A1, A1.1
Act Administrativ nr. 9, din 07/10/2005 emis de MEC SI SDEE;		
B3	Intabulare, drept de CONCESIUNE, dobandit prin Conventie, cota actuala 1/1, cota initiala 1/1 1) DISTRIBUTIE ENERGIE ELECTRICA ROMANIA S.A., CIF:14476722	A1, A1.1

C. Partea III. SARCINI .

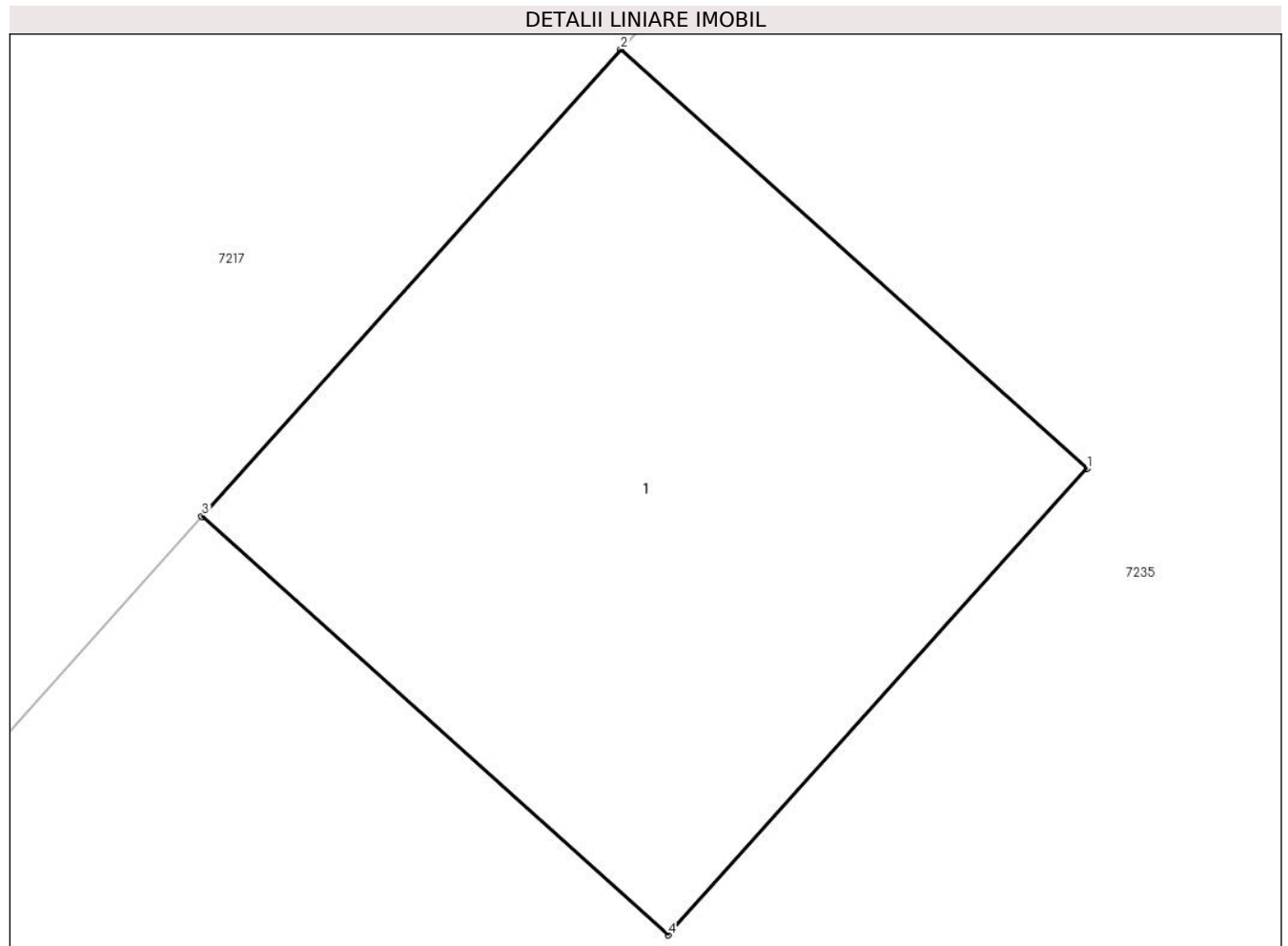
Inscrieri privind dezmembramintele dreptului de proprietate, drepturi reale de garanție și sarcini	Referințe
NU SUNT	

Anexa Nr. 1 La Partea I

Teren

Nr cadastral	Suprafața (mp)*	Observații / Referințe
	1	

* Suprafața este determinată în planul de proiecție Stereo 70.



Date referitoare la teren

Crt	Categorie folosință	Intra vilan	Suprafața (mp)	Tarla	Parcelă	Nr. topo	Observații / Referințe
1	curți constructii	DA	1	-	998/11	-	

Date referitoare la construcții

Crt	Număr	Destinație construcție	Supraf. (mp)	Situație juridică	Observații / Referințe
A1.1		construcții industriale și edilitare	1	Cu acte	Nr. niveluri:1; S. construită la sol:1 mp; S. construită desfășurată:1 mp;

Lungime Segmente

1) Valorile lungimilor segmentelor sunt obținute din proiecție în plan.

Punct început	X / Y	Punct sfârșit	X / Y	Lungime segment (** (m))
1	619.590,86 377.192,06	2	619.589,967 377.192,862	1.2
2	619.589,967 377.192,862	3	619.589,165 377.191,969	1.2
3	619.589,165 377.191,969	4	619.590,058 377.191,168	1.2

Punct început	X / Y	Punct sfârșit	X / Y	Lungime segment (** (m)
4	619.590,058 377.191,168	1	619.590,86 377.192,06	1.2

** Lungimile segmentelor sunt determinate în planul de proiecție Stereo 70 și sunt rotunjite la 1 milimetru.

*** Distanța dintre puncte este formată din segmente cumulate ce sunt mai mici decât valoarea 1 milimetru.

**DATE DESPRE IMOBILUL NR. 7345**

Oficiul de Cadastru și Publicitate Imobiliară PRAHOVA
Biroul de Cadastru și Publicitate Imobiliară Ploiești

A. Partea I. Descrierea imobilului

TEREN Intravilan

Adresa: Loc. Gradistea, Jud. Prahova

Nr. Crt	Nr cadastral Nr. topografic	Suprafața* (mp)	Observații / Referințe
A1		1	Sector cadastral:12 Teren neimprijmit;

Construcții

Crt	Nr cadastral Nr. topografic	Adresa	Observații / Referințe
A1.1		Loc. Gradistea, Jud. Prahova	Nr. niveluri:1; S. construita la sol:1 mp; S. construita desfasurata:1 mp;

B. Partea II. Proprietari și acte

Inscrieri privitoare la dreptul de proprietate și alte drepturi reale		Referințe
/		
Act Normativ nr. 123, din 10/07/2012 emis de PARLAMENTUL ROMANIEI;		
B1	Intabulare, drept de PROPRIETATE, dobandit prin Lege, cota actuala 1/1, cota initiala 1/1 1) STATUL ROMAN, CIF:9999999999999, Domeniu public	A1, A1.1
Act Normativ nr. 980, din 16/12/2015 emis de PARLAMENTUL ROMANIEI;		
B2	Intabulare, drept de ADMINISTRARE, dobandit prin Lege, cota actuala 1/1, cota initiala 1/1 1) MINISTERUL ECONOMIEI, ENERGIEI SI MEDIULUI DE AFACERI, CIF:9999999999999	A1, A1.1
Act Administrativ nr. 9, din 07/10/2005 emis de MEC SI SDEE;		
B3	Intabulare, drept de CONCESIUNE, dobandit prin Conventie, cota actuala 1/1, cota initiala 1/1 1) DISTRIBUTIE ENERGIE ELECTRICA ROMANIA S.A., CIF:14476722	A1, A1.1

C. Partea III. SARCINI .

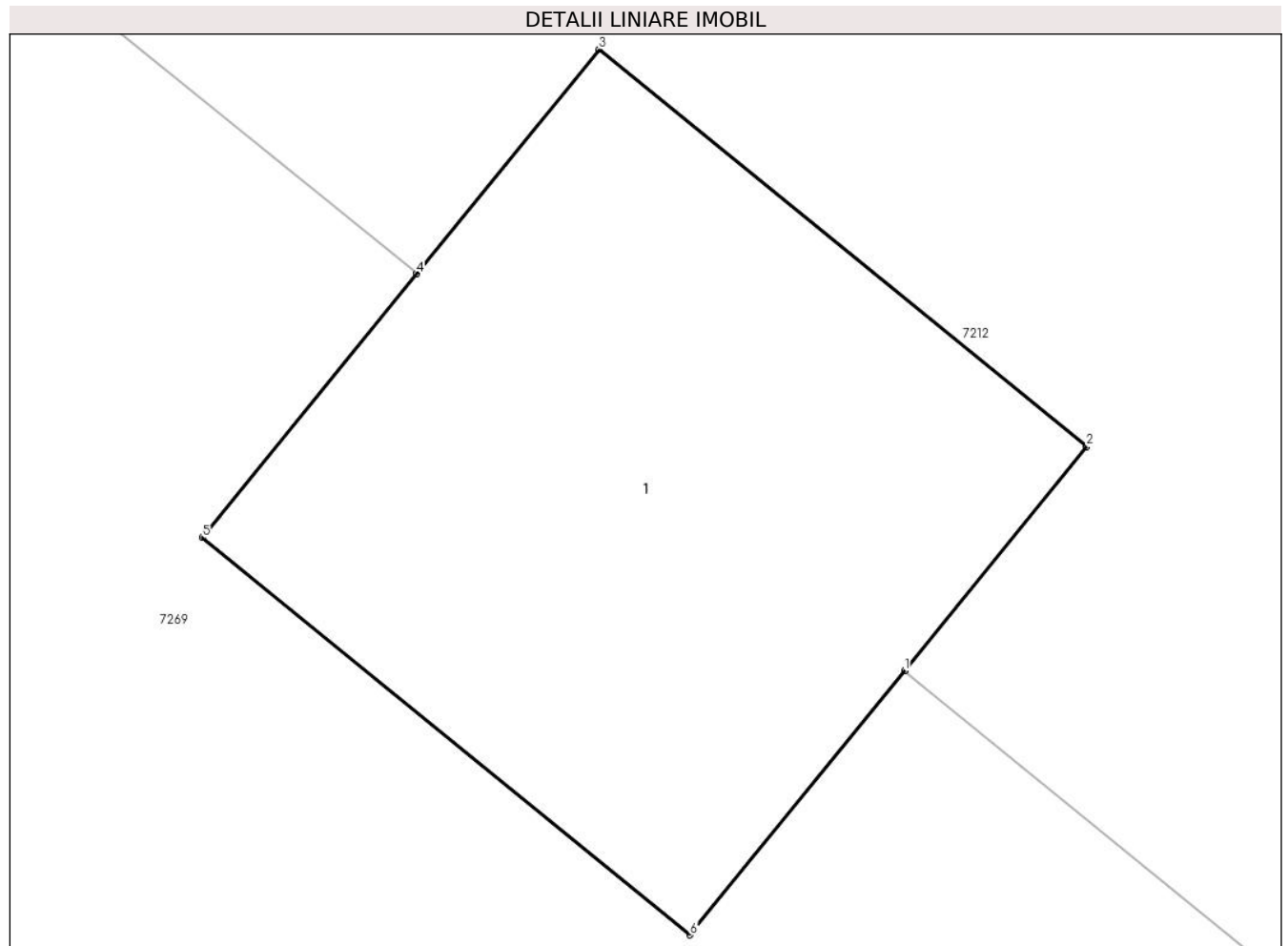
Inscrieri privind dezmembramintele dreptului de proprietate, drepturi reale de garanție și sarcini	Referințe
NU SUNT	

Anexa Nr. 1 La Partea I

Teren

Nr cadastral	Suprafața (mp)*	Observații / Referințe
	1	

* Suprafața este determinată în planul de proiecție Stereo 70.



Date referitoare la teren

Crt	Categorie folosință	Intra vilan	Suprafața (mp)	Tarla	Parcelă	Nr. topo	Observații / Referințe
1	curți constructii	DA	1	31	944/1	-	

Date referitoare la construcții

Crt	Număr	Destinație construcție	Supraf. (mp)	Situație juridică	Observații / Referințe
A1.1		construcții industriale și edilitare	1	Cu acte	Nr. niveluri:1; S. construita la sol:1 mp; S. construita desfasurata:1 mp;

Lungime Segmente

1) Valorile lungimilor segmentelor sunt obținute din proiecție în plan.

Punct început	X / Y	Punct sfârșit	X / Y	Lungime segment (** (m)
1	619.565,793 377.160,917	2	619.566,141 377.161,345	0.552
2	619.566,141 377.161,345	3	619.565,21 377.162,102	1.2
3	619.565,21 377.162,102	4	619.564,862 377.161,674	0.552

Punct început	X / Y	Punct sfârșit	X / Y	Lungime segment (** (m)
4	619.564,862 377.161,674	5	619.564,453 377.161,171	0.648
5	619.564,453 377.161,171	6	619.565,384 377.160,414	1.2
6	619.565,384 377.160,414	1	619.565,793 377.160,917	0.648

** Lungimile segmentelor sunt determinate în planul de proiecție Stereo 70 și sunt rotunjite la 1 milimetru.

*** Distanța dintre puncte este formată din segmente cumulate ce sunt mai mici decât valoarea 1 milimetru.

**DATE DESPRE IMOBILUL NR. 7346**

Oficiul de Cadastru și Publicitate Imobiliară PRAHOVA
Biroul de Cadastru și Publicitate Imobiliară Ploiești

A. Partea I. Descrierea imobilului

TEREN Intravilan

Adresa: Loc. Gradistea, Jud. Prahova

Nr. Crt	Nr cadastral Nr. topografic	Suprafața* (mp)	Observații / Referințe
A1		1	Sector cadastral:12 Teren neimprijmit;

Construcții

Crt	Nr cadastral Nr. topografic	Adresa	Observații / Referințe
A1.1		Loc. Gradistea, Jud. Prahova	Nr. niveluri:1; S. construita la sol:1 mp; S. construita desfasurata:1 mp;

B. Partea II. Proprietari și acte

Inscrieri privitoare la dreptul de proprietate și alte drepturi reale		Referințe
/		
Act Normativ nr. 123, din 10/07/2012 emis de PARLAMENTUL ROMANIEI;		
B1	Intabulare, drept de PROPRIETATE, dobandit prin Lege, cota actuala 1/1, cota initiala 1/1 1) STATUL ROMAN, CIF:9999999999999, Domeniu public	A1, A1.1
Act Normativ nr. 980, din 16/12/2015 emis de PARLAMENTUL ROMANIEI;		
B2	Intabulare, drept de ADMINISTRARE, dobandit prin Lege, cota actuala 1/1, cota initiala 1/1 1) MINISTERUL ECONOMIEI, ENERGIEI SI MEDIULUI DE AFACERI, CIF:9999999999999	A1, A1.1
Act Administrativ nr. 9, din 07/10/2005 emis de MEC SI SDEE;		
B3	Intabulare, drept de CONCESIUNE, dobandit prin Conventie, cota actuala 1/1, cota initiala 1/1 1) DISTRIBUTIE ENERGIE ELECTRICA ROMANIA S.A., CIF:14476722	A1, A1.1

C. Partea III. SARCINI .

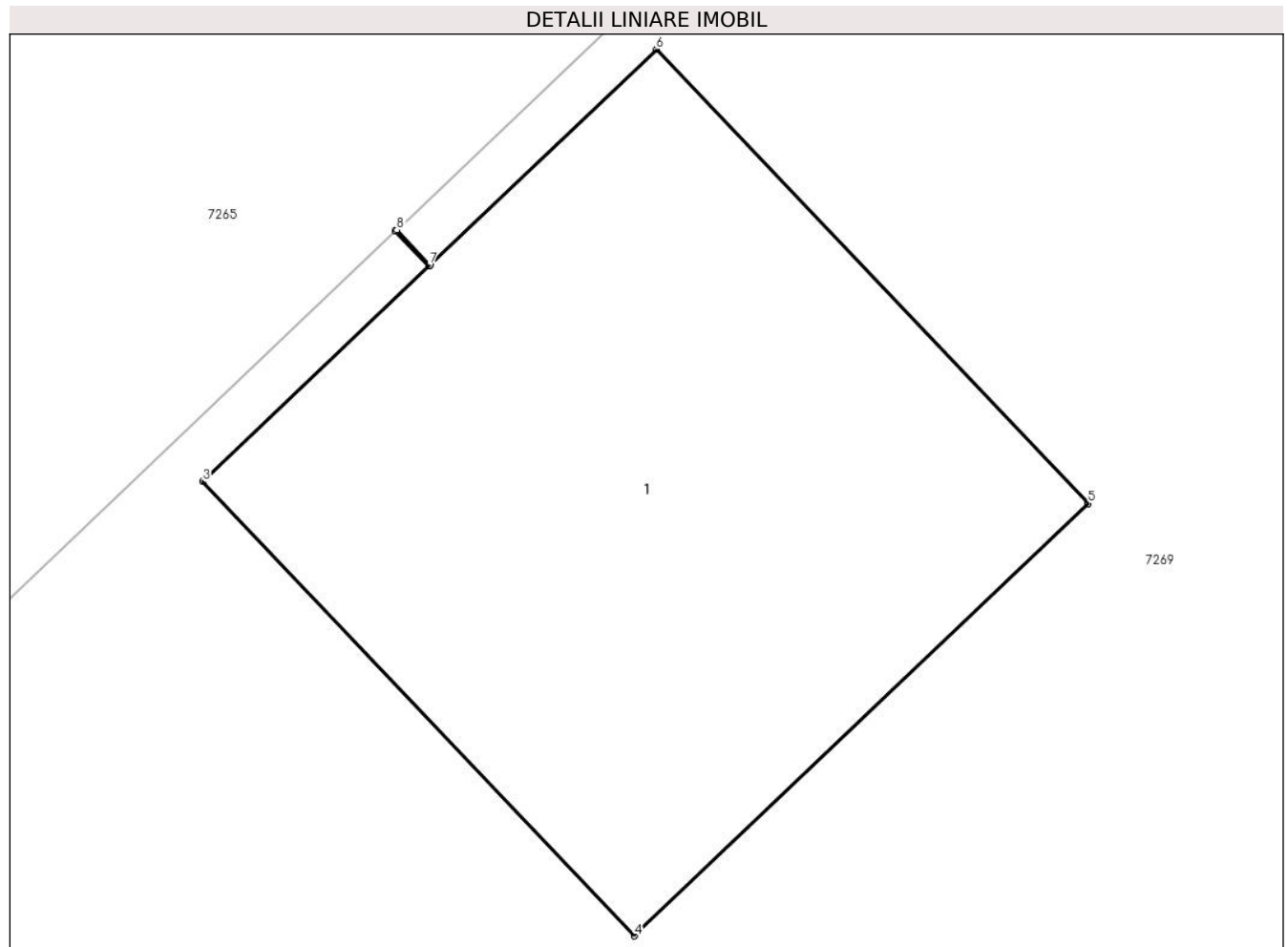
Inscrieri privind dezmembramintele dreptului de proprietate, drepturi reale de garanție și sarcini	Referințe
NU SUNT	

Anexa Nr. 1 La Partea I

Teren

Nr cadastral	Suprafața (mp)*	Observații / Referințe
	1	

* Suprafața este determinată în planul de proiecție Stereo 70.



Date referitoare la teren

Crt	Categorie folosință	Intra vilan	Suprafața (mp)	Tarla	Parcelă	Nr. topo	Observații / Referințe
1	curți constructii	DA	1	31	944/2	-	

Date referitoare la construcții

Crt	Număr	Destinație construcție	Supraf. (mp)	Situație juridică	Observații / Referințe
A1.1		construcții industriale și edilitare	1	Cu acte	Nr. niveluri:1; S. construita la sol:1 mp; S. construita desfasurata:1 mp;

Lungime Segmente

1) Valorile lungimilor segmentelor sunt obținute din proiecție în plan.

Punct început	X / Y	Punct sfârșit	X / Y	Lungime segment (** (m)
1	619.539,929 377.136,364	2	619.539,993 377.136,297	0.093
2	619.539,993 377.136,297	3	619.539,56 377.135,885	0.598
3	619.539,56 377.135,885	4	619.540,387 377.135,016	1.2

Punct început	X / Y	Punct sfârșit	X / Y	Lungime segment (** (m)
4	619.540,387 377.135,016	5	619.541,256 377.135,843	1.2
5	619.541,256 377.135,843	6	619.540,429 377.136,712	1.2
6	619.540,429 377.136,712	7	619.539,995 377.136,299	0.599
7	619.539,995 377.136,299	8	619.539,932 377.136,366	0.092
8	619.539,932 377.136,366	1	619.539,929 377.136,364	0.004

** Lungimile segmentelor sunt determinate în planul de proiecție Stereo 70 și sunt rotunjite la 1 milimetru.

*** Distanța dintre puncte este formată din segmente cumulate ce sunt mai mici decât valoarea 1 milimetru.

**DATE DESPRE IMOBILUL NR. 7347**

Oficiul de Cadastru și Publicitate Imobiliară PRAHOVA
Biroul de Cadastru și Publicitate Imobiliară Ploiești

A. Partea I. Descrierea imobilului

TEREN Intravilan

Adresa: Loc. Gradistea, Jud. Prahova

Nr. Crt	Nr cadastral Nr. topografic	Suprafața* (mp)	Observații / Referințe
A1		1	Sector cadastral:12 Teren neimprijmit;

Construcții

Crt	Nr cadastral Nr. topografic	Adresa	Observații / Referințe
A1.1		Loc. Gradistea, Jud. Prahova	Nr. niveluri:1; S. construita la sol:1 mp; S. construita desfasurata:1 mp;

B. Partea II. Proprietari și acte

Inscrieri privitoare la dreptul de proprietate și alte drepturi reale		Referințe
/		
Act Normativ nr. 123, din 10/07/2012 emis de PARLAMENTUL ROMANIEI;		
B1	Intabulare, drept de PROPRIETATE, dobandit prin Lege, cota actuala 1/1, cota initiala 1/1 1) STATUL ROMAN, CIF:9999999999999, Domeniu public	A1, A1.1
Act Normativ nr. 980, din 16/12/2015 emis de PARLAMENTUL ROMANIEI;		
B2	Intabulare, drept de ADMINISTRARE, dobandit prin Lege, cota actuala 1/1, cota initiala 1/1 1) MINISTERUL ECONOMIEI, ENERGIEI SI MEDIULUI DE AFACERI, CIF:9999999999999	A1, A1.1
Act Administrativ nr. 9, din 07/10/2005 emis de MEC SI SDEE;		
B3	Intabulare, drept de CONCESIUNE, dobandit prin Conventie, cota actuala 1/1, cota initiala 1/1 1) DISTRIBUTIE ENERGIE ELECTRICA ROMANIA S.A., CIF:14476722	A1, A1.1

C. Partea III. SARCINI .

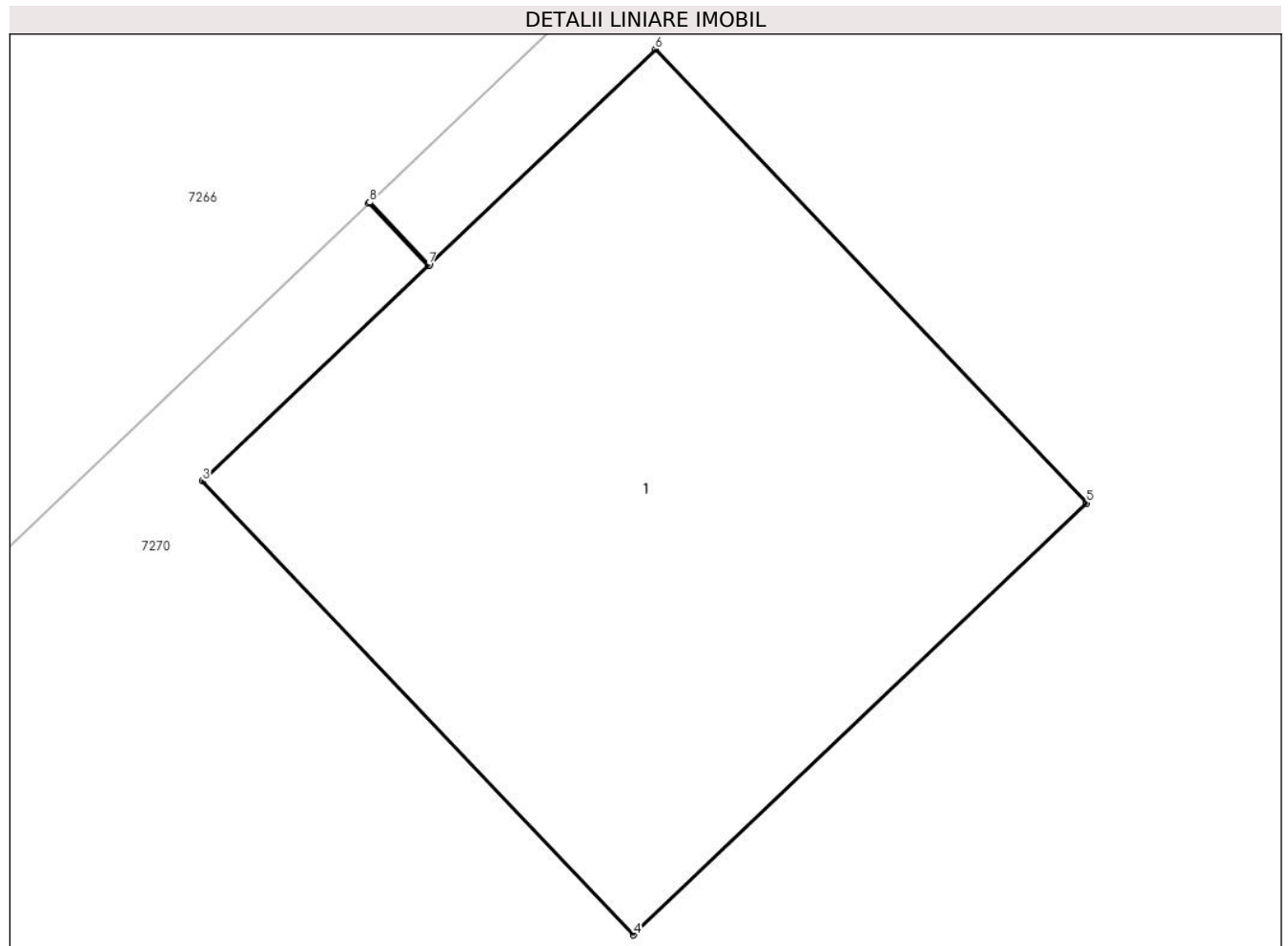
Inscrieri privind dezmembramintele dreptului de proprietate, drepturi reale de garanție și sarcini	Referințe
NU SUNT	

Anexa Nr. 1 La Partea I

Teren

Nr cadastral	Suprafața (mp)*	Observații / Referințe
	1	

* Suprafața este determinată în planul de proiecție Stereo 70.



Date referitoare la teren

Crt	Categorie folosință	Intra vilan	Suprafața (mp)	Tarla	Parcelă	Nr. topo	Observații / Referințe
1	curți constructii	DA	1	31	952/1	-	

Date referitoare la construcții

Crt	Număr	Destinație construcție	Supraf. (mp)	Situație juridică	Observații / Referințe
A1.1		construcții industriale și edilitare	1	Cu acte	Nr. niveluri:1; S. construita la sol:1 mp; S. construita desfasurata:1 mp;

Lungime Segmente

1) Valorile lungimilor segmentelor sunt obținute din proiecție în plan.

Punct început	X / Y	Punct sfârșit	X / Y	Lungime segment (** (m))
1	619.528,284 377.125,272	2	619.528,398 377.125,152	0.166
2	619.528,398 377.125,152	3	619.527,965 377.124,74	0.598
3	619.527,965 377.124,74	4	619.528,792 377.123,871	1.2

Punct început	X / Y	Punct sfârșit	X / Y	Lungime segment (** (m)
4	619.528,792 377.123,871	5	619.529,661 377.124,698	1.2
5	619.529,661 377.124,698	6	619.528,834 377.125,567	1.2
6	619.528,834 377.125,567	7	619.528,4 377.125,154	0.599
7	619.528,4 377.125,154	8	619.528,286 377.125,274	0.166
8	619.528,286 377.125,274	1	619.528,284 377.125,272	0.003

** Lungimile segmentelor sunt determinate în planul de proiecție Stereo 70 și sunt rotunjite la 1 milimetru.

*** Distanța dintre puncte este formată din segmente cumulate ce sunt mai mici decât valoarea 1 milimetru.

**DATE DESPRE IMOBILUL NR. 7348**

Oficiul de Cadastru și Publicitate Imobiliară PRAHOVA
Biroul de Cadastru și Publicitate Imobiliară Ploiești

A. Partea I. Descrierea imobilului

TEREN Intravilan

Adresa: Loc. Gradistea, Jud. Prahova

Nr. Crt	Nr cadastral Nr. topografic	Suprafața* (mp)	Observații / Referințe
A1		1	Sector cadastral:12 Teren neimprijmit;

Construcții

Crt	Nr cadastral Nr. topografic	Adresa	Observații / Referințe
A1.1		Loc. Gradistea, Jud. Prahova	Nr. niveluri:1; S. construita la sol:1 mp; S. construita desfasurata:1 mp;

B. Partea II. Proprietari și acte

Inscrieri privitoare la dreptul de proprietate și alte drepturi reale		Referințe
/		
Act Normativ nr. 123, din 10/07/2012 emis de PARLAMENTUL ROMANIEI;		
B1	Intabulare, drept de PROPRIETATE, dobandit prin Lege, cota actuala 1/1, cota initiala 1/1 1) STATUL ROMAN, CIF:9999999999999, Domeniu public	A1, A1.1
Act Normativ nr. 980, din 16/12/2015 emis de PARLAMENTUL ROMANIEI;		
B2	Intabulare, drept de ADMINISTRARE, dobandit prin Lege, cota actuala 1/1, cota initiala 1/1 1) MINISTERUL ECONOMIEI, ENERGIEI SI MEDIULUI DE AFACERI, CIF:9999999999999	A1, A1.1
Act Administrativ nr. 9, din 07/10/2005 emis de MEC SI SDEE;		
B3	Intabulare, drept de CONCESIUNE, dobandit prin Conventie, cota actuala 1/1, cota initiala 1/1 1) DISTRIBUTIE ENERGIE ELECTRICA ROMANIA S.A., CIF:14476722	A1, A1.1

C. Partea III. SARCINI .

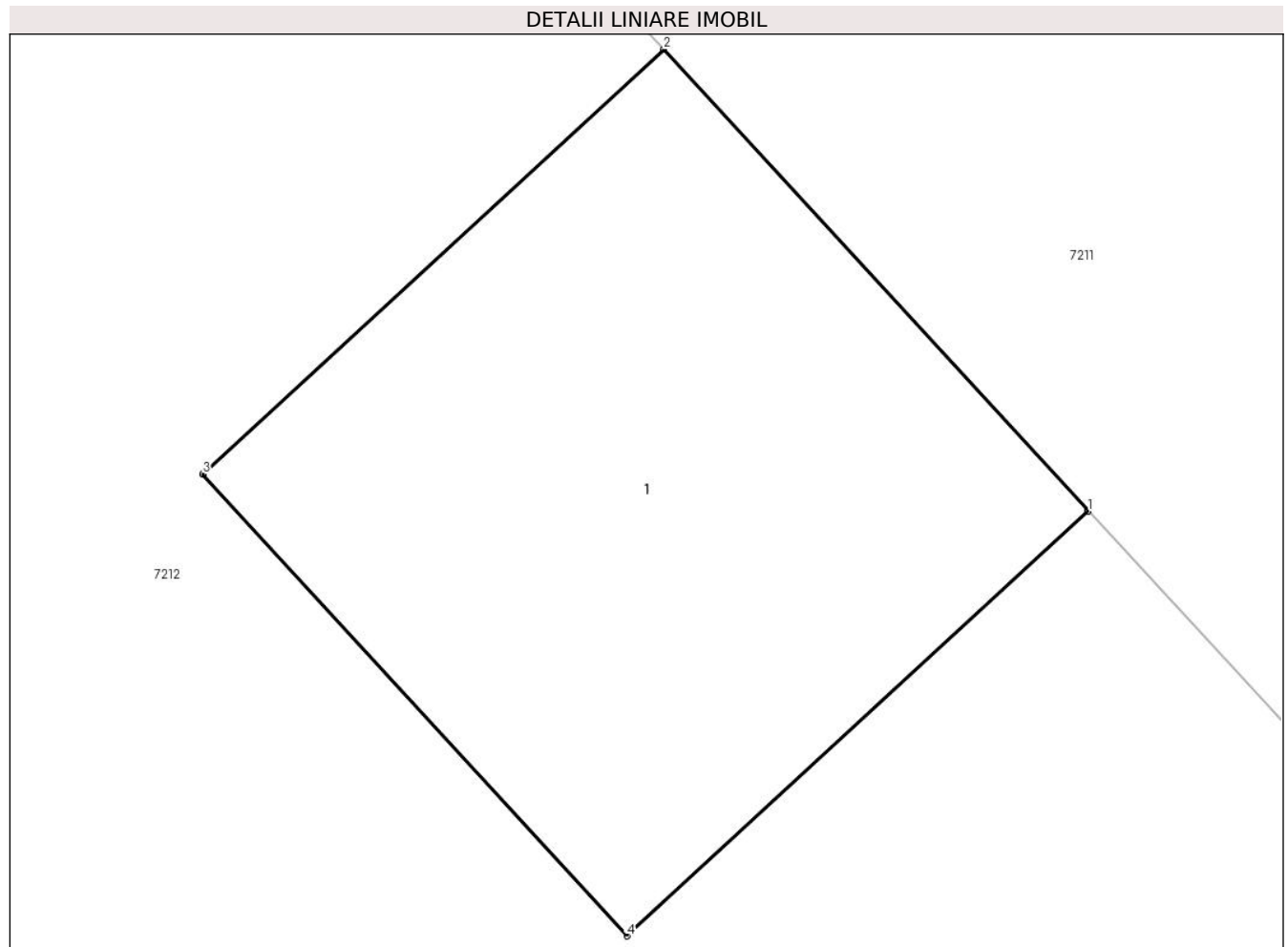
Inscrieri privind dezmembramintele dreptului de proprietate, drepturi reale de garanție și sarcini	Referințe
NU SUNT	

Anexa Nr. 1 La Partea I

Teren

Nr cadastral	Suprafața (mp)*	Observații / Referințe
	1	

* Suprafața este determinată în planul de proiecție Stereo 70.



Date referitoare la teren

Crt	Categorie folosință	Intra vilan	Suprafața (mp)	Tarla	Parcelă	Nr. topo	Observații / Referințe
1	curți constructii	DA	1	25	723/5	-	

Date referitoare la construcții

Crt	Număr	Destinație construcție	Supraf. (mp)	Situație juridică	Observații / Referințe
A1.1		construcții industriale și edilitare	1	Cu acte	Nr. niveluri:1; S. construită la sol:1 mp; S. construită desfășurată:1 mp;

Lungime Segmente

1) Valorile lungimilor segmentelor sunt obținute din proiecție în plan.

Punct început	X / Y	Punct sfârșit	X / Y	Lungime segment (** (m)
1	619.504,051 377.237,483	2	619.503,239 377.238,366	1.2
2	619.503,239 377.238,366	3	619.502,356 377.237,554	1.2
3	619.502,356 377.237,554	4	619.503,168 377.236,671	1.2

Punct început	X / Y	Punct sfârșit	X / Y	Lungime segment (** (m)
4	619.503,168 377.236,671	1	619.504,051 377.237,483	1.2

** Lungimile segmentelor sunt determinate în planul de proiecție Stereo 70 și sunt rotunjite la 1 milimetru.

*** Distanța dintre puncte este formată din segmente cumulate ce sunt mai mici decât valoarea 1 milimetru.

**DATE DESPRE IMOBILUL NR. 7349**

Oficiul de Cadastru și Publicitate Imobiliară PRAHOVA
Biroul de Cadastru și Publicitate Imobiliară Ploiești

A. Partea I. Descrierea imobilului

TEREN Intravilan

Adresa: Loc. Gradistea, Jud. Prahova

Nr. Crt	Nr cadastral Nr. topografic	Suprafața* (mp)	Observații / Referințe
A1		1	Sector cadastral:12 Teren neimprijmit;

Construcții

Crt	Nr cadastral Nr. topografic	Adresa	Observații / Referințe
A1.1		Loc. Gradistea, Jud. Prahova	Nr. niveluri:1; S. construita la sol:1 mp; S. construita desfasurata:1 mp;

B. Partea II. Proprietari și acte

Inscrieri privitoare la dreptul de proprietate și alte drepturi reale		Referințe
/		
Act Normativ nr. 123, din 10/07/2012 emis de PARLAMENTUL ROMANIEI;		
B1	Intabulare, drept de PROPRIETATE, dobandit prin Lege, cota actuala 1/1, cota initiala 1/1 1) STATUL ROMAN, CIF:9999999999999, Domeniu public	A1, A1.1
Act Normativ nr. 980, din 16/12/2015 emis de PARLAMENTUL ROMANIEI;		
B2	Intabulare, drept de ADMINISTRARE, dobandit prin Lege, cota actuala 1/1, cota initiala 1/1 1) MINISTERUL ECONOMIEI, ENERGIEI SI MEDIULUI DE AFACERI, CIF:9999999999999	A1, A1.1
Act Administrativ nr. 9, din 07/10/2005 emis de MEC SI SDEE;		
B3	Intabulare, drept de CONCESIUNE, dobandit prin Conventie, cota actuala 1/1, cota initiala 1/1 1) DISTRIBUTIE ENERGIE ELECTRICA ROMANIA S.A., CIF:14476722	A1, A1.1

C. Partea III. SARCINI .

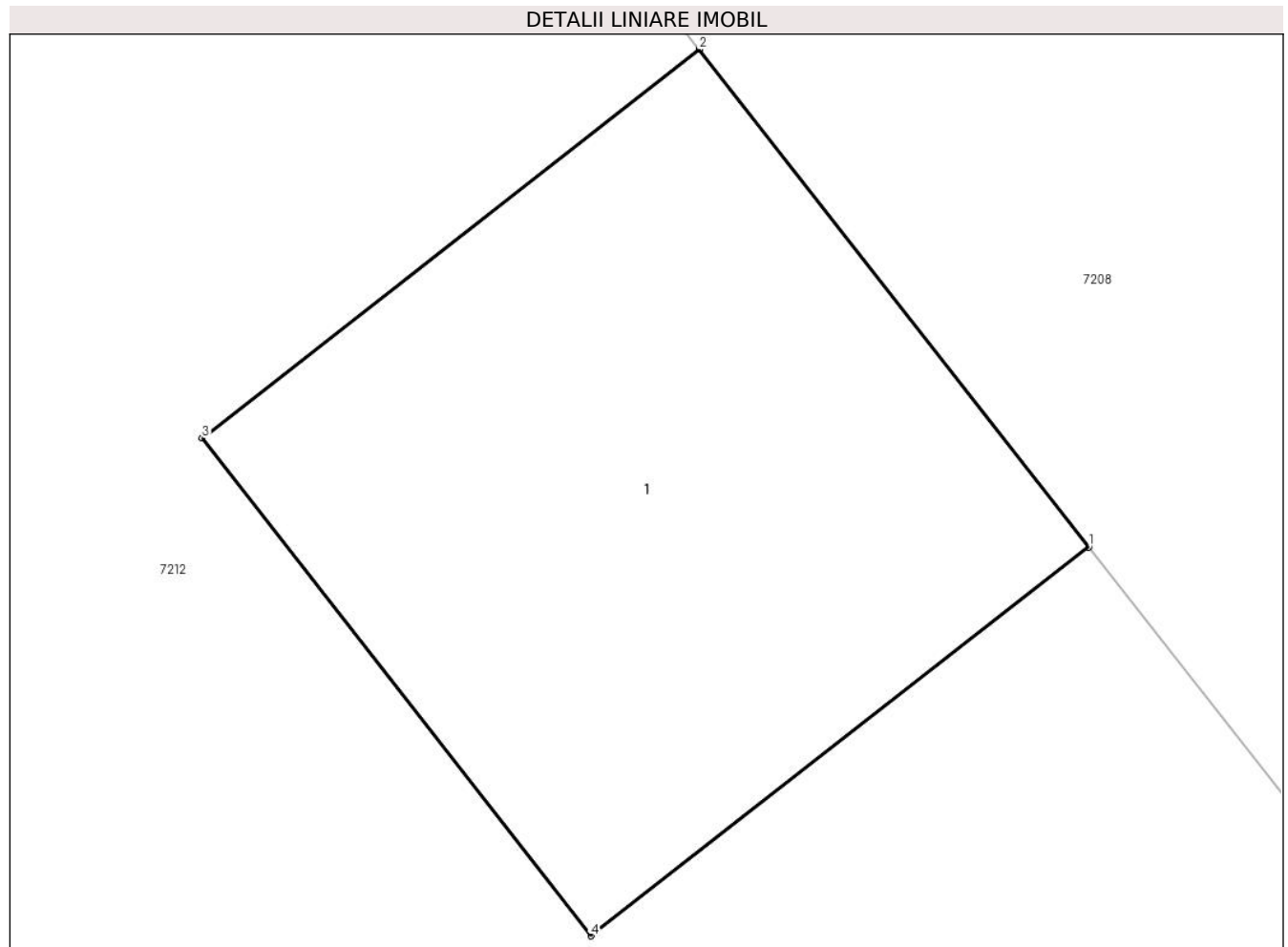
Inscrieri privind dezmembramintele dreptului de proprietate, drepturi reale de garanție și sarcini	Referințe
NU SUNT	

Anexa Nr. 1 La Partea I

Teren

Nr cadastral	Suprafața (mp)*	Observații / Referințe
	1	

* Suprafața este determinată în planul de proiecție Stereo 70.



Date referitoare la teren

Crt	Categorie folosință	Intra vilan	Suprafața (mp)	Tarla	Parcelă	Nr. topo	Observații / Referințe
1	curți constructii	DA	1	25	723/4	-	

Date referitoare la construcții

Crt	Număr	Destinație construcție	Supraf. (mp)	Situație juridică	Observații / Referințe
A1.1		construcții industriale și edilitare	1	Cu acte	Nr. niveluri:1; S. construită la sol:1 mp; S. construită desfășurată:1 mp;

Lungime Segmente

1) Valorile lungimilor segmentelor sunt obținute din proiecție în plan.

Punct început	X / Y	Punct sfârșit	X / Y	Lungime segment (** (m)
1	619.484,852 377.261,072	2	619.484,112 377.262,017	1.2
2	619.484,112 377.262,017	3	619.483,167 377.261,278	1.2
3	619.483,167 377.261,278	4	619.483,906 377.260,333	1.2

Punct început	X / Y	Punct sfârșit	X / Y	Lungime segment (** (m)
4	619.483,906 377.260,333	1	619.484,852 377.261,072	1.2

** Lungimile segmentelor sunt determinate în planul de proiecție Stereo 70 și sunt rotunjite la 1 milimetru.

*** Distanța dintre puncte este formată din segmente cumulate ce sunt mai mici decât valoarea 1 milimetru.

**DATE DESPRE IMOBILUL NR. 7350**

Oficiul de Cadastru și Publicitate Imobiliară PRAHOVA
Biroul de Cadastru și Publicitate Imobiliară Ploiești

A. Partea I. Descrierea imobilului

TEREN Intravilan

Adresa: Loc. Gradistea, Jud. Prahova

Nr. Crt	Nr cadastral Nr. topografic	Suprafața* (mp)	Observații / Referințe
A1		1	Sector cadastral:12 Teren neimprijmit;

Construcții

Crt	Nr cadastral Nr. topografic	Adresa	Observații / Referințe
A1.1		Loc. Gradistea, Jud. Prahova	Nr. niveluri:1; S. construita la sol:1 mp; S. construita desfasurata:1 mp;

B. Partea II. Proprietari și acte

Inscrieri privitoare la dreptul de proprietate și alte drepturi reale		Referințe
/		
Act Normativ nr. 123, din 10/07/2012 emis de PARLAMENTUL ROMANIEI;		
B1	Intabulare, drept de PROPRIETATE, dobandit prin Lege, cota actuala 1/1, cota initiala 1/1 1) STATUL ROMAN, CIF:9999999999999, Domeniu public	A1, A1.1
Act Normativ nr. 980, din 16/12/2015 emis de PARLAMENTUL ROMANIEI;		
B2	Intabulare, drept de ADMINISTRARE, dobandit prin Lege, cota actuala 1/1, cota initiala 1/1 1) MINISTERUL ECONOMIEI, ENERGIEI SI MEDIULUI DE AFACERI, CIF:9999999999999	A1, A1.1
Act Administrativ nr. 9, din 07/10/2005 emis de MEC SI SDEE;		
B3	Intabulare, drept de CONCESIUNE, dobandit prin Conventie, cota actuala 1/1, cota initiala 1/1 1) DISTRIBUTIE ENERGIE ELECTRICA ROMANIA S.A., CIF:14476722	A1, A1.1

C. Partea III. SARCINI .

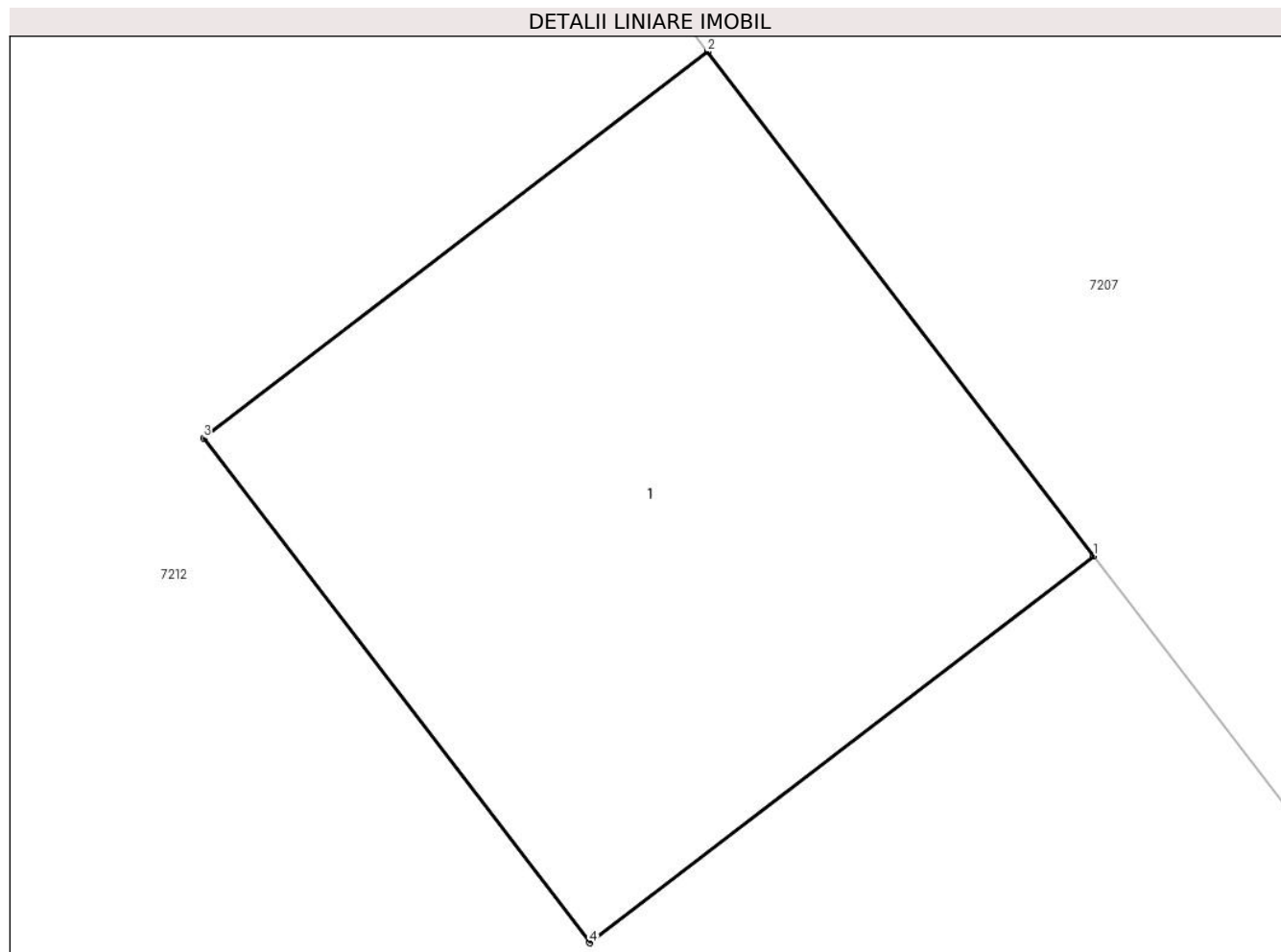
Inscrieri privind dezmembramintele dreptului de proprietate, drepturi reale de garanție și sarcini	Referințe
NU SUNT	

Anexa Nr. 1 La Partea I

Teren

Nr cadastral	Suprafața (mp)*	Observații / Referințe
	1	

* Suprafața este determinată în planul de proiecție Stereo 70.



Date referitoare la teren

Crt	Categorie folosință	Intravilan	Suprafața (mp)	Tarla	Parcelă	Nr. topo	Observații / Referințe
1	curți constructii	DA	1	25	723/3	-	

Date referitoare la construcții

Crt	Număr	Destinație construcție	Supraf. (mp)	Situație juridică	Observații / Referințe
A1.1		construcții industriale și edilitare	1	Cu acte	Nr. niveluri:1; S. construită la sol:1 mp; S. construită desfășurată:1 mp;

Lungime Segmente

1) Valorile lungimilor segmentelor sunt obținute din proiecție în plan.

Punct început	X / Y	Punct sfârșit	X / Y	Lungime segment (** (m)
1	619.467,642 377.283,211	2	619.466,912 377.284,164	1.2
2	619.466,912 377.284,164	3	619.465,959 377.283,434	1.2
3	619.465,959 377.283,434	4	619.466,689 377.282,481	1.2

Punct început	X / Y	Punct sfârșit	X / Y	Lungime segment (** (m)
4	619.466,689 377.282,481	1	619.467,642 377.283,211	1.2

** Lungimile segmentelor sunt determinate în planul de proiecție Stereo 70 și sunt rotunjite la 1 milimetru.

*** Distanța dintre puncte este formată din segmente cumulate ce sunt mai mici decât valoarea 1 milimetru.

**DATE DESPRE IMOBILUL NR. 7351**

Oficiul de Cadastru și Publicitate Imobiliară PRAHOVA
Biroul de Cadastru și Publicitate Imobiliară Ploiești

A. Partea I. Descrierea imobilului

TEREN Intravilan

Adresa: Loc. Gradistea, Jud. Prahova

Nr. Crt	Nr cadastral Nr. topografic	Suprafața* (mp)	Observații / Referințe
A1		1	Sector cadastral:12 Teren neimprijmit;

Construcții

Crt	Nr cadastral Nr. topografic	Adresa	Observații / Referințe
A1.1		Loc. Gradistea, Jud. Prahova	Nr. niveluri:1; S. construita la sol:1 mp; S. construita desfasurata:1 mp;

B. Partea II. Proprietari și acte

Inscrieri privitoare la dreptul de proprietate și alte drepturi reale		Referințe
/		
Act Normativ nr. 123, din 10/07/2012 emis de PARLAMENTUL ROMANIEI;		
B1	Intabulare, drept de PROPRIETATE, dobandit prin Lege, cota actuala 1/1, cota initiala 1/1 1) STATUL ROMAN, CIF:9999999999999, Domeniu public	A1, A1.1
Act Normativ nr. 980, din 16/12/2015 emis de PARLAMENTUL ROMANIEI;		
B2	Intabulare, drept de ADMINISTRARE, dobandit prin Lege, cota actuala 1/1, cota initiala 1/1 1) MINISTERUL ECONOMIEI, ENERGIEI SI MEDIULUI DE AFACERI, CIF:9999999999999	A1, A1.1
Act Administrativ nr. 9, din 07/10/2005 emis de MEC SI SDEE;		
B3	Intabulare, drept de CONCESIUNE, dobandit prin Conventie, cota actuala 1/1, cota initiala 1/1 1) DISTRIBUTIE ENERGIE ELECTRICA ROMANIA S.A., CIF:14476722	A1, A1.1

C. Partea III. SARCINI .

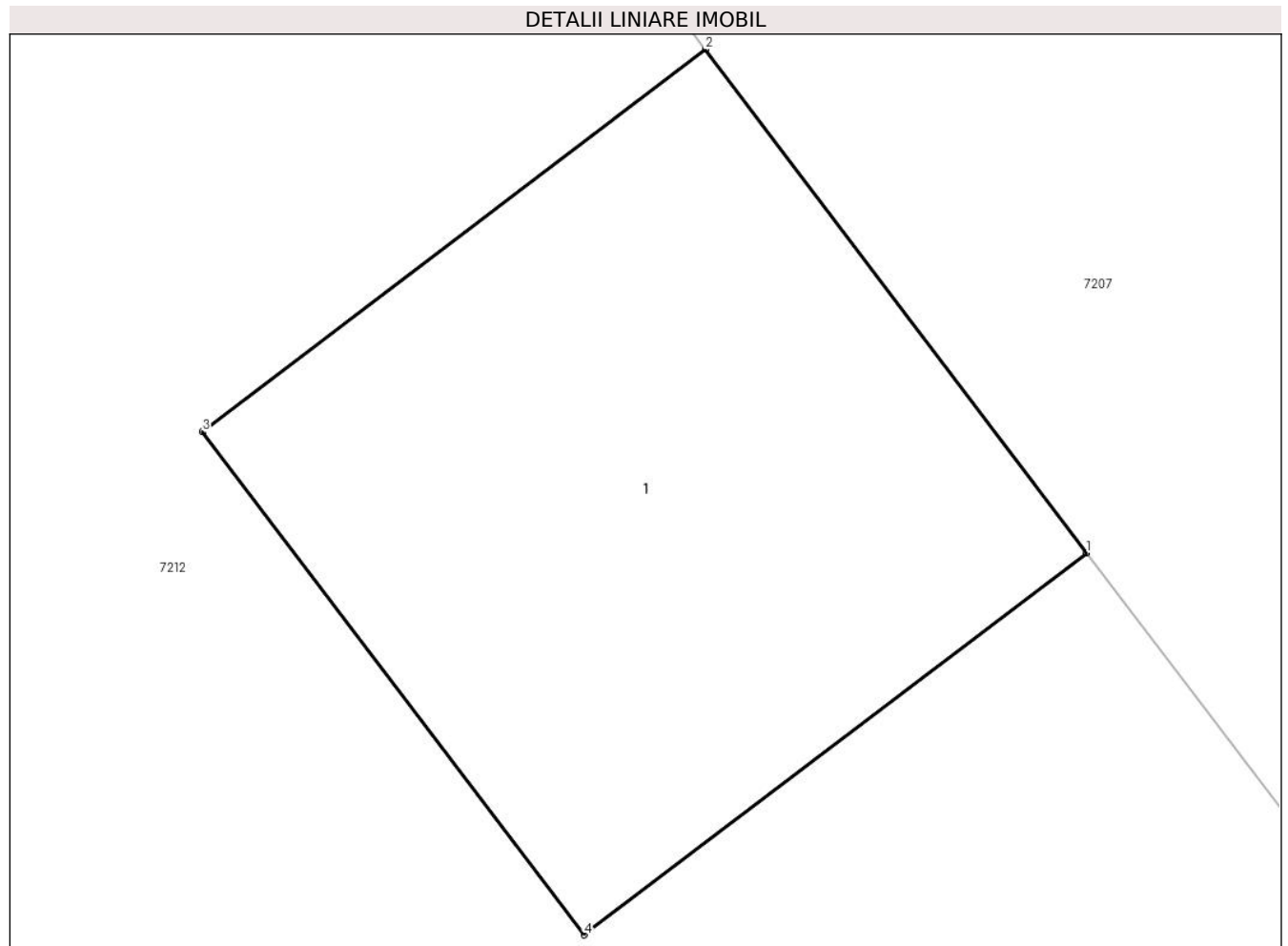
Inscrieri privind dezmembramintele dreptului de proprietate, drepturi reale de garanție și sarcini	Referințe
NU SUNT	

Anexa Nr. 1 La Partea I

Teren

Nr cadastral	Suprafața (mp)*	Observații / Referințe
	1	

* Suprafața este determinată în planul de proiecție Stereo 70.



Date referitoare la teren

Crt	Categorie folosință	Intra vilan	Suprafața (mp)	Tarla	Parcelă	Nr. topo	Observații / Referințe
1	curți constructii	DA	1	25	723/2	-	

Date referitoare la construcții

Crt	Număr	Destinație construcție	Supraf. (mp)	Situație juridică	Observații / Referințe
A1.1		construcții industriale și edilitare	1	Cu acte	Nr. niveluri:1; S. construită la sol:1 mp; S. construită desfășurată:1 mp;

Lungime Segmente

1) Valorile lungimilor segmentelor sunt obținute din proiecție în plan.

Punct început	X / Y	Punct sfârșit	X / Y	Lungime segment (** (m)
1	619.447,435 377.310,161	2	619.446,71 377.311,117	1.2
2	619.446,71 377.311,117	3	619.445,754 377.310,391	1.2
3	619.445,754 377.310,391	4	619.446,48 377.309,436	1.2

Punct început	X / Y	Punct sfârșit	X / Y	Lungime segment (** (m)
4	619.446,48 377.309,436	1	619.447,435 377.310,161	1.199

** Lungimile segmentelor sunt determinate în planul de proiecție Stereo 70 și sunt rotunjite la 1 milimetru.

*** Distanța dintre puncte este formată din segmente cumulate ce sunt mai mici decât valoarea 1 milimetru.

**DATE DESPRE IMOBILUL NR. 7352**

Oficiul de Cadastru și Publicitate Imobiliară PRAHOVA
Biroul de Cadastru și Publicitate Imobiliară Ploiești

A. Partea I. Descrierea imobilului

TEREN Intravilan

Adresa: Loc. Gradistea, Jud. Prahova

Nr. Crt	Nr cadastral Nr. topografic	Suprafața* (mp)	Observații / Referințe
A1		1	Sector cadastral:12 Teren neimprijmit;

Construcții

Crt	Nr cadastral Nr. topografic	Adresa	Observații / Referințe
A1.1		Loc. Gradistea, Jud. Prahova	Nr. niveluri:1; S. construita la sol:1 mp; S. construita desfasurata:1 mp;

B. Partea II. Proprietari și acte

Inscrieri privitoare la dreptul de proprietate și alte drepturi reale		Referințe
/		
Act Normativ nr. 123, din 10/07/2012 emis de PARLAMENTUL ROMANIEI;		
B1	Intabulare, drept de PROPRIETATE, dobandit prin Lege, cota actuala 1/1, cota initiala 1/1 1) STATUL ROMAN, CIF:999999999999, Domeniu public	A1, A1.1
Act Normativ nr. 980, din 16/12/2015 emis de PARLAMENTUL ROMANIEI;		
B2	Intabulare, drept de ADMINISTRARE, dobandit prin Lege, cota actuala 1/1, cota initiala 1/1 1) MINISTERUL ECONOMIEI, ENERGIEI SI MEDIULUI DE AFACERI, CIF:999999999999	A1, A1.1
Act Administrativ nr. 9, din 07/10/2005 emis de MEC SI SDEE;		
B3	Intabulare, drept de CONCESIUNE, dobandit prin Conventie, cota actuala 1/1, cota initiala 1/1 1) DISTRIBUTIE ENERGIE ELECTRICA ROMANIA S.A., CIF:14476722	A1, A1.1

C. Partea III. SARCINI .

Inscrieri privind dezmembramintele dreptului de proprietate, drepturi reale de garanție și sarcini	Referințe
NU SUNT	

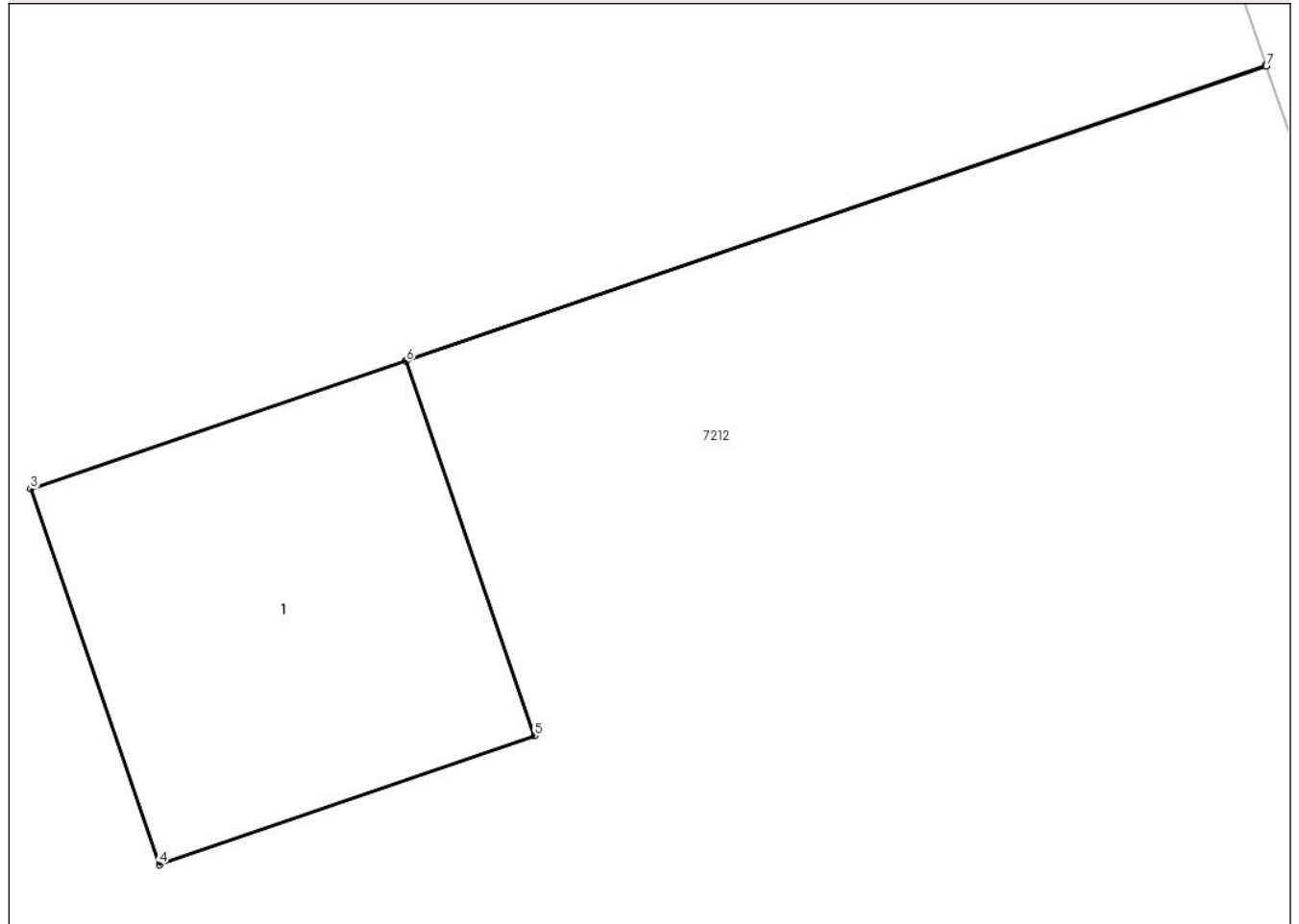
Anexa Nr. 1 La Partea I

Teren

Nr cadastral	Suprafața (mp)*	Observații / Referințe
	1	

* Suprafața este determinată în planul de proiecție Stereo 70.

DETALII LINIARE IMOBIL



Date referitoare la teren

Crt	Categorie folosință	Intra vilan	Suprafața (mp)	Tarla	Parcelă	Nr. topo	Observații / Referințe
1	curți constructii	DA	1	25	723/1	-	

Date referitoare la construcții

Crt	Număr	Destinație construcție	Supraf. (mp)	Situație juridică	Observații / Referințe
A1.1		construcții industriale și edilitare	1	Cu acte	Nr. niveluri:1; S. construita la sol:1 mp; S. construita desfasurata:1 mp;

Lungime Segmente

1) Valorile lungimilor segmentelor sunt obținute din proiecție în plan.

Punct început	X / Y	Punct sfârșit	X / Y	Lungime segment (** (m))
1	619.399,721 377.368,059	2	619.397,119 377.367,167	2.751
2	619.397,119 377.367,167	3	619.395,984 377.366,778	1.2
3	619.395,984 377.366,778	4	619.396,373 377.365,643	1.2

Punct început	X / Y	Punct sfârșit	X / Y	Lungime segment (** (m)
4	619.396,373 377.365,643	5	619.397,508 377.366,032	1.2
5	619.397,508 377.366,032	6	619.397,12 377.367,164	1.197
6	619.397,12 377.367,164	7	619.399,722 377.368,056	2.751
7	619.399,722 377.368,056	1	619.399,721 377.368,059	0.003

** Lungimile segmentelor sunt determinate în planul de proiecție Stereo 70 și sunt rotunjite la 1 milimetru.

*** Distanța dintre puncte este formată din segmente cumulate ce sunt mai mici decât valoarea 1 milimetru.

**DATE DESPRE IMOBILUL NR. 7353**

Oficiul de Cadastru și Publicitate Imobiliară PRAHOVA
Biroul de Cadastru și Publicitate Imobiliară Ploiești

A. Partea I. Descrierea imobilului

TEREN Intravilan

Adresa: Loc. Gradistea, Jud. Prahova

Nr. Crt	Nr cadastral Nr. topografic	Suprafața* (mp)	Observații / Referințe
A1		1	Sector cadastral:12 Teren neimprijmit;

Construcții

Crt	Nr cadastral Nr. topografic	Adresa	Observații / Referințe
A1.1		Loc. Gradistea, Jud. Prahova	Nr. niveluri:1; S. construita la sol:1 mp; S. construita desfasurata:1 mp;

B. Partea II. Proprietari și acte

Inscrieri privitoare la dreptul de proprietate și alte drepturi reale		Referințe
/		
Act Normativ nr. 123, din 10/07/2012 emis de PARLAMENTUL ROMANIEI;		
B1	Intabulare, drept de PROPRIETATE, dobandit prin Lege, cota actuala 1/1, cota initiala 1/1 1) STATUL ROMAN, CIF:9999999999999, Domeniu public	A1, A1.1
Act Normativ nr. 980, din 16/12/2015 emis de PARLAMENTUL ROMANIEI;		
B2	Intabulare, drept de ADMINISTRARE, dobandit prin Lege, cota actuala 1/1, cota initiala 1/1 1) MINISTERUL ECONOMIEI, ENERGIEI SI MEDIULUI DE AFACERI, CIF:9999999999999	A1, A1.1
Act Administrativ nr. 9, din 07/10/2005 emis de MEC SI SDEE;		
B3	Intabulare, drept de CONCESIUNE, dobandit prin Conventie, cota actuala 1/1, cota initiala 1/1 1) DISTRIBUTIE ENERGIE ELECTRICA ROMANIA S.A., CIF:14476722	A1, A1.1

C. Partea III. SARCINI .

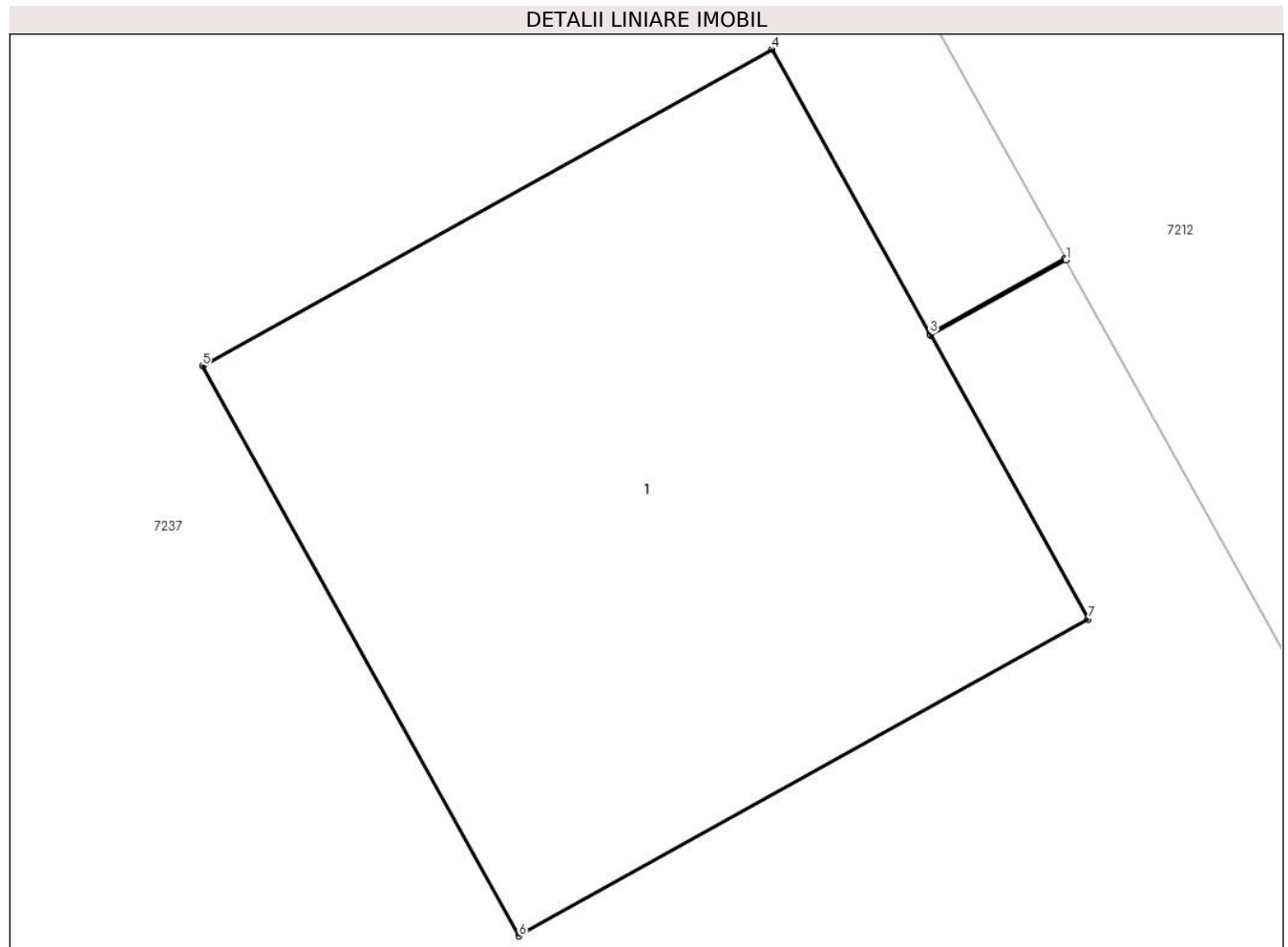
Inscrieri privind dezmembramintele dreptului de proprietate, drepturi reale de garanție și sarcini	Referințe
NU SUNT	

Anexa Nr. 1 La Partea I

Teren

Nr cadastral	Suprafața (mp)*	Observații / Referințe
	1	

* Suprafața este determinată în planul de proiecție Stereo 70.



Date referitoare la teren

Crt	Categorie folosință	Intra vilan	Suprafața (mp)	Tarla	Parcelă	Nr. topo	Observații / Referințe
1	curți constructii	DA	1	30	920/2	-	

Date referitoare la construcții

Crt	Număr	Destinație construcție	Supraf. (mp)	Situație juridică	Observații / Referințe
A1.1		construcții industriale și edilitare	1	Cu acte	Nr. niveluri:1; S. construita la sol:1 mp; S. construita desfasurata:1 mp;

Lungime Segmente

1) Valorile lungimilor segmentelor sunt obținute din proiecție în plan.

Punct început	X / Y	Punct sfârșit	X / Y	Lungime segment (** (m)
1	619.374,555 377.395,006	2	619.374,553 377.395,009	0.004
2	619.374,553 377.395,009	3	619.374,304 377.394,87	0.285
3	619.374,304 377.394,87	4	619.374,013 377.395,394	0.599

Punct început	X / Y	Punct sfârșit	X / Y	Lungime segment (** (m)
4	619.374,013 377.395,394	5	619.372,964 377.394,811	1.2
5	619.372,964 377.394,811	6	619.373,547 377.393,762	1.2
6	619.373,547 377.393,762	7	619.374,596 377.394,345	1.2
7	619.374,596 377.394,345	8	619.374,305 377.394,868	0.599
8	619.374,305 377.394,868	1	619.374,555 377.395,006	0.286

** Lungimile segmentelor sunt determinate în planul de proiecție Stereo 70 și sunt rotunjite la 1 milimetru.

*** Distanța dintre puncte este formată din segmente cumulate ce sunt mai mici decât valoarea 1 milimetru.

**DATE DESPRE IMOBILUL NR. 7354**

Oficiul de Cadastru și Publicitate Imobiliară PRAHOVA
Biroul de Cadastru și Publicitate Imobiliară Ploiești

A. Partea I. Descrierea imobilului

TEREN Intravilan

Adresa: Loc. Gradistea, Jud. Prahova

Nr. Crt	Nr cadastral Nr. topografic	Suprafața* (mp)	Observații / Referințe
A1		1	Sector cadastral:12 Teren neimprijmit;

Construcții

Crt	Nr cadastral Nr. topografic	Adresa	Observații / Referințe
A1.1		Loc. Gradistea, Jud. Prahova	Nr. niveluri:1; S. construita la sol:1 mp; S. construita desfasurata:1 mp;

B. Partea II. Proprietari și acte

Inscrieri privitoare la dreptul de proprietate și alte drepturi reale		Referințe
/		
Act Normativ nr. 123, din 10/07/2012 emis de PARLAMENTUL ROMANIEI;		
B1	Intabulare, drept de PROPRIETATE, dobandit prin Lege, cota actuala 1/1, cota initiala 1/1 1) STATUL ROMAN, CIF:999999999999, Domeniu public	A1, A1.1
Act Normativ nr. 980, din 16/12/2015 emis de PARLAMENTUL ROMANIEI;		
B2	Intabulare, drept de ADMINISTRARE, dobandit prin Lege, cota actuala 1/1, cota initiala 1/1 1) MINISTERUL ECONOMIEI, ENERGIEI SI MEDIULUI DE AFACERI, CIF:999999999999	A1, A1.1
Act Administrativ nr. 9, din 07/10/2005 emis de MEC SI SDEE;		
B3	Intabulare, drept de CONCESIUNE, dobandit prin Conventie, cota actuala 1/1, cota initiala 1/1 1) DISTRIBUTIE ENERGIE ELECTRICA ROMANIA S.A., CIF:14476722	A1, A1.1

C. Partea III. SARCINI .

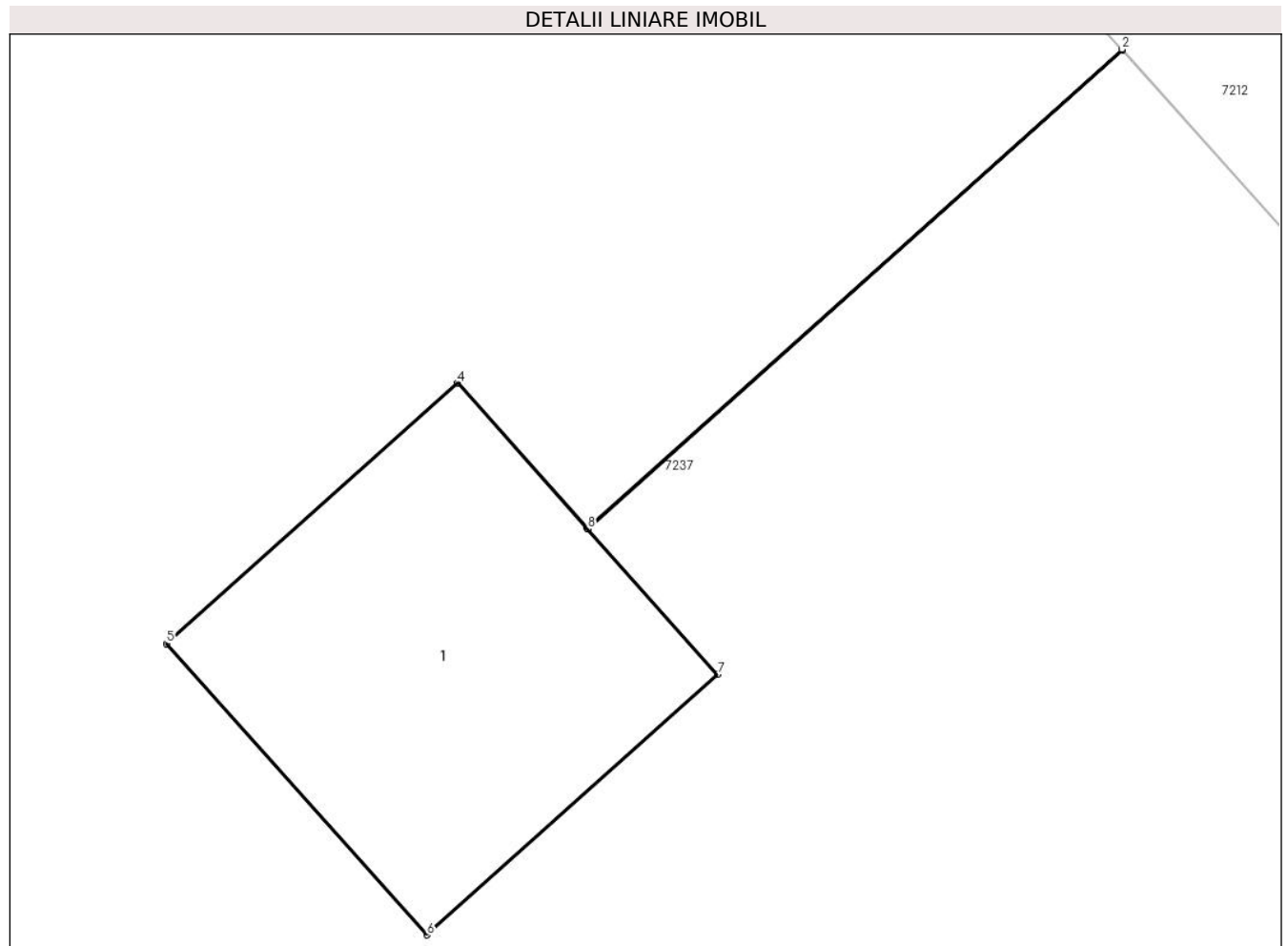
Inscrieri privind dezmembramintele dreptului de proprietate, drepturi reale de garanție și sarcini	Referințe
NU SUNT	

Anexa Nr. 1 La Partea I

Teren

Nr cadastral	Suprafața (mp)*	Observații / Referințe
	1	

* Suprafața este determinată în planul de proiecție Stereo 70.



Date referitoare la teren

Crt	Categorie folosință	Intravilan	Suprafața (mp)	Tarla	Parcelă	Nr. topo	Observații / Referințe
1	curți constructii	DA	1	30	920/1	-	

Date referitoare la construcții

Crt	Număr	Destinație construcție	Supraf. (mp)	Situație juridică	Observații / Referințe
A1.1		construcții industriale și edilitare	1	Cu acte	Nr. niveluri:1; S. construita la sol:1 mp; S. construita desfasurata:1 mp;

Lungime Segmente

1) Valorile lungimilor segmentelor sunt obținute din proiecție în plan.

Punct început	X / Y	Punct sfârșit	X / Y	Lungime segment (** (m))
1	619.355,155 377.421,384	2	619.355,153 377.421,386	0.003
2	619.355,153 377.421,386	3	619.353,51 377.419,915	2.205
3	619.353,51 377.419,915	4	619.353,111 377.420,361	0.598

Punct început	X / Y	Punct sfârșit	X / Y	Lungime segment (** (m)
4	619.353,111 377.420,361	5	619.352,217 377.419,561	1.2
5	619.352,217 377.419,561	6	619.353,017 377.418,667	1.2
6	619.353,017 377.418,667	7	619.353,911 377.419,467	1.2
7	619.353,911 377.419,467	8	619.353,512 377.419,913	0.598
8	619.353,512 377.419,913	1	619.355,155 377.421,384	2.205

** Lungimile segmentelor sunt determinate în planul de proiecție Stereo 70 și sunt rotunjite la 1 milimetru.

*** Distanța dintre puncte este formată din segmente cumulate ce sunt mai mici decât valoarea 1 milimetru.

**DATE DESPRE IMOBILUL NR. 7355**

Oficiul de Cadastru și Publicitate Imobiliară PRAHOVA
Biroul de Cadastru și Publicitate Imobiliară Ploiești

A. Partea I. Descrierea imobilului

TEREN Intravilan

Adresa: Loc. Gradistea, Jud. Prahova

Nr. Crt	Nr cadastral Nr. topografic	Suprafața* (mp)	Observații / Referințe
A1		Din acte: 2.230 Masurata: 2.196	Sector cadastral:12 Teren neimprijmit;

Construcții

Crt	Nr cadastral Nr. topografic	Adresa	Observații / Referințe
A1.1		Loc. Gradistea, Jud. Prahova	Nr. niveluri:1; S. construita la sol:42 mp; S. construita desfasurata:42 mp;

B. Partea II. Proprietari și acte

Inscrieri privitoare la dreptul de proprietate și alte drepturi reale		Referințe
/		
Act Administrativ nr. 46510, din 14/08/1995 emis de CJSDPAT PRAHOVA;		
B1	Intabulare, drept de PROPRIETATE, dobandit prin Reconstituire, cota actuala 1/1, cota initiala 1/1 1) ANGHEL CONSTANTIN	A1
Act Administrativ nr. 879, din 20/03/2024 emis de COMUNA BOLDESTI-GRADISTEA;		
B2	Intabulare, drept de PROPRIETATE, dobandit prin Lege, cota actuala 1/1, cota initiala 1/1 1) ANGHEL CONSTANTIN	A1.1

C. Partea III. SARCINI .

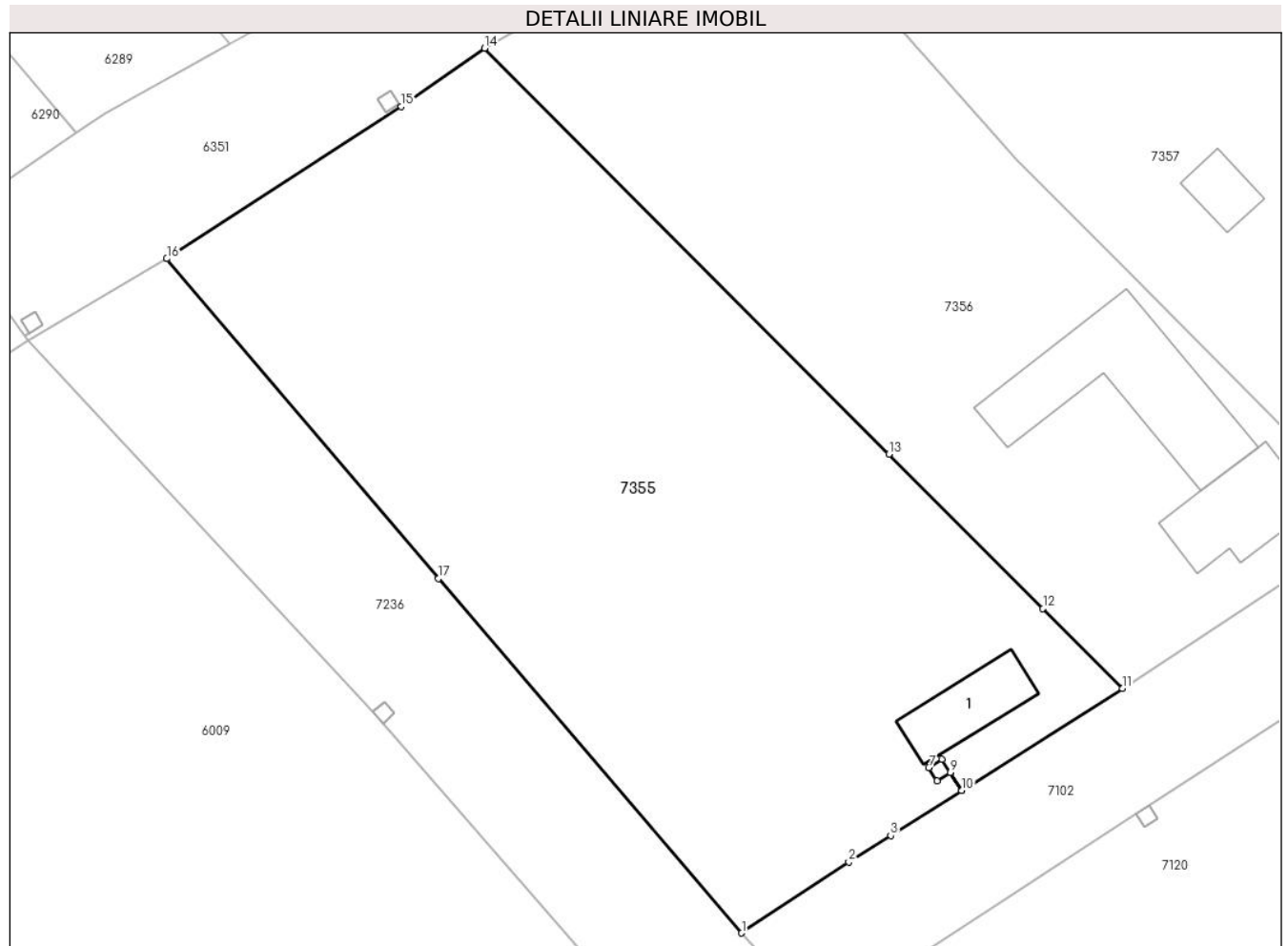
Inscrieri privind dezmembramintele dreptului de proprietate, drepturi reale de garanție și sarcini	Referințe
NU SUNT	

Anexa Nr. 1 La Partea I

Teren

Nr cadastral	Suprafața (mp)*	Observații / Referințe
	Din acte: 2.230 Masurata: 2.196	

* Suprafața este determinată în planul de proiecție Stereo 70.



Date referitoare la teren

Crt	Categorie folosință	Intra vilan	Suprafața (mp)	Tarla	Parcelă	Nr. topo	Observații / Referințe
1	curți constructii	DA	174	14	380	-	
2	arabil	DA	2.022	14	380	-	

Date referitoare la construcții

Crt	Număr	Destinație construcție	Supraf. (mp)	Situație juridică	Observații / Referințe
A1.1		constructii anexa	42	Cu acte	Nr. niveluri:1; S. construita la sol:42 mp; S. construita desfasurata:42 mp;

Lungime Segmente

1) Valorile lungimilor segmentelor sunt obținute din proiecție în plan.

Punct început	X / Y	Punct sfârșit	X / Y	Lungime segment (** (m)
1	619.177,558 377.635,931	2	619.185,858 377.641,42	9.951
2	619.185,858 377.641,42	3	619.189,089 377.643,474	3.829
3	619.189,089 377.643,474	4	619.194,584 377.646,967	6.511

Punct început	X / Y	Punct sfârșit	X / Y	Lungime segment (** (m)
4	619.194,584 377.646,967	5	619.193,701 377.648,357	1.647
5	619.193,701 377.648,357	6	619.192,691 377.647,715	1.197
6	619.192,691 377.647,715	7	619.192,047 377.648,727	1.2
7	619.192,047 377.648,727	8	619.193,059 377.649,371	1.2
8	619.193,059 377.649,371	9	619.193,703 377.648,359	1.2
9	619.193,703 377.648,359	10	619.194,587 377.646,968	1.648
10	619.194,587 377.646,968	11	619.207,011 377.654,866	14.722
11	619.207,011 377.654,866	12	619.200,871 377.661,029	8.7
12	619.200,871 377.661,029	13	619.188,959 377.672,985	16.877
13	619.188,959 377.672,985	14	619.157,67 377.704,39	44.331
14	619.157,67 377.704,39	15	619.151,211 377.699,884	7.875
15	619.151,211 377.699,884	16	619.133,066 377.688,108	21.631
16	619.133,066 377.688,108	17	619.154,079 377.663,356	32.469
17	619.154,079 377.663,356	1	619.177,558 377.635,931	36.103

** Lungimile segmentelor sunt determinate în planul de proiecție Stereo 70 și sunt rotunjite la 1 milimetru.

*** Distanța dintre puncte este formată din segmente cumulate ce sunt mai mici decât valoarea 1 milimetru.

**DATE DESPRE IMOBILUL NR. 7356**

Oficiul de Cadastru și Publicitate Imobiliară PRAHOVA
Biroul de Cadastru și Publicitate Imobiliară Ploiești

A. Partea I. Descrierea imobilului

TEREN Intravilan

Adresa: Loc. Gradistea, Nr. 38, Jud. Prahova

Nr. Crt	Nr cadastral Nr. topografic	Suprafața* (mp)	Observații / Referințe
A1	22071	Din acte: 1.600 Masurata: 1.626	Sector cadastral:12 Teren imprejmuit;

Construcții

Crt	Nr cadastral Nr. topografic	Adresa	Observații / Referințe
A1.1	22071-C1	Loc. Gradistea, Nr. 38, Jud. Prahova	Nr. niveluri:1; S. construita la sol:59 mp; S. construita desfasurata:59 mp;
A1.2	22071-C2	Loc. Gradistea, Nr. 38, Jud. Prahova	Nr. niveluri:1; S. construita la sol:128 mp; S. construita desfasurata:128 mp;

B. Partea II. Proprietari și acte

Inscrieri privitoare la dreptul de proprietate și alte drepturi reale		Referințe
77392 / 11/06/2021		
Act Notarial nr. 1006, din 11/06/2021 emis de NP Preda Popescu Florentina;		
B3	Intabulare, drept de PROPRIETATEcumparare ca bun propriu, dobandit prin Conventie, cota actuala 1/1, cota initiala 1/1 1) BARBU DUMITRA	A1
B4	Intabulare, drept de PROPRIETATEcumparare ca bun propriu, dobandit prin Conventie, cota actuala 1/1, cota initiala 1/1 1) BARBU DUMITRA	A1.1, A1.2

C. Partea III. SARCINI

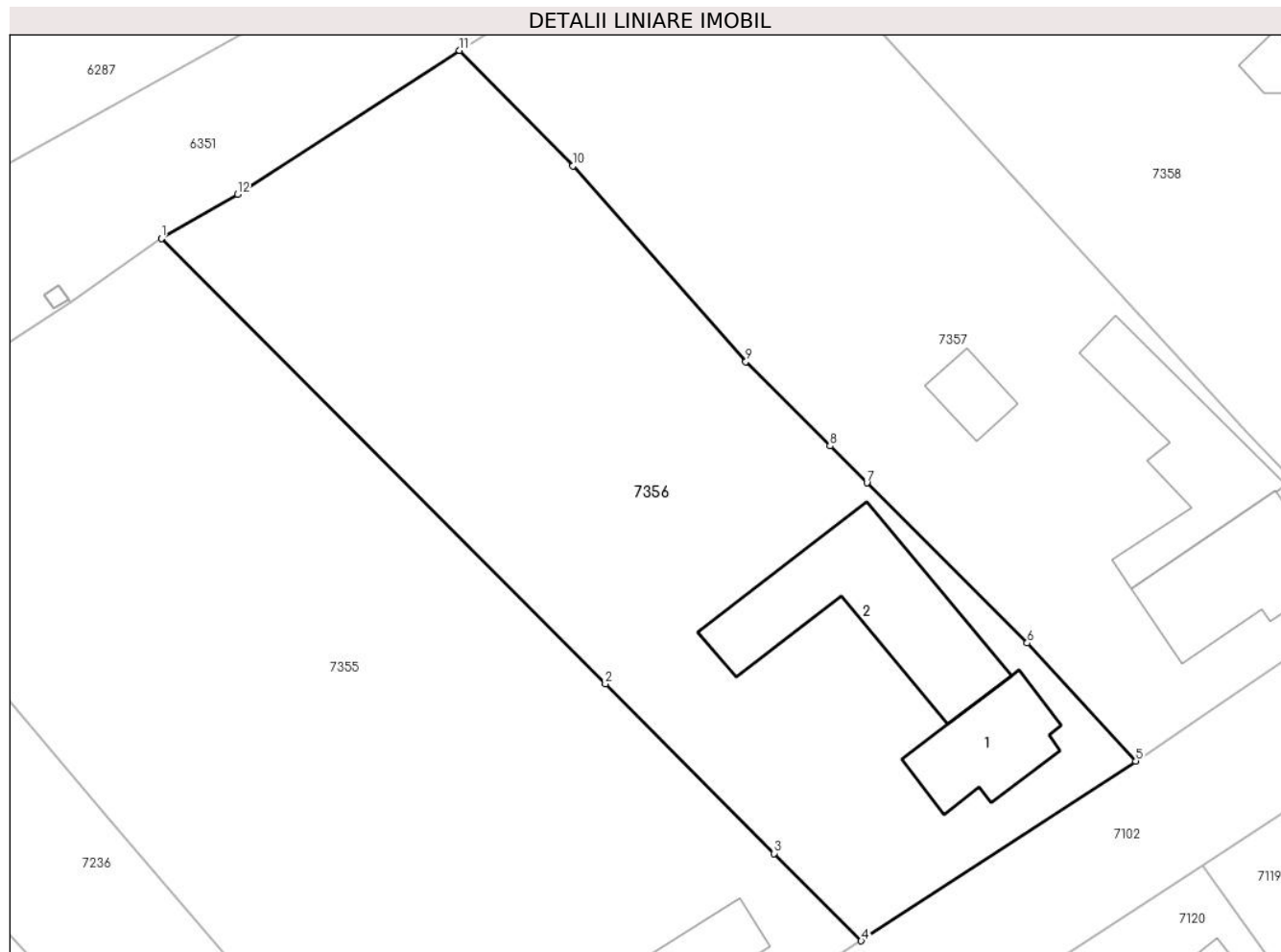
Inscrieri privind dezmembramintele dreptului de proprietate, drepturi reale de garanție și sarcini		Referințe
77392 / 11/06/2021		
Act Notarial nr. 1006, din 11/06/2021 emis de NP Preda Popescu Florentina;		
C1	Intabulare, drept de HABITATIEviagera 1) IORDAN STAN	A1.1, A1.2

Anexa Nr. 1 La Partea I

Teren

Nr cadastral	Suprafața (mp)*	Observații / Referințe
22071	Din acte: 1.600 Masurata: 1.626	

* Suprafața este determinată în planul de proiecție Stereo 70.



Date referitoare la teren

Crt	Categorie folosință	Intra vilan	Suprafața (mp)	Tarla	Parcelă	Nr. topo	Observații / Referințe
1	curți constructii	DA	609	14	382	-	
2	arabil	DA	1.018	14	381	-	

Date referitoare la construcții

Crt	Număr	Destinație construcție	Supraf. (mp)	Situație juridică	Observații / Referințe
A1.1	22071-C1	construcții de locuințe	59	Cu acte	Nr. niveluri:1; S. construita la sol:59 mp; S. construita desfasurata:59 mp;
A1.2	22071-C2	construcții anexa	128	Cu acte	Nr. niveluri:1; S. construita la sol:128 mp; S. construita desfasurata:128 mp;

Lungime Segmente

1) Valorile lungimilor segmentelor sunt obținute din proiecție în plan.

Punct început	X / Y	Punct sfârșit	X / Y	Lungime segment (** (m)
1	619.157,67 377.704,39	2	619.188,959 377.672,985	44.331
2	619.188,959 377.672,985	3	619.200,871 377.661,029	16.877

Punct început	X / Y	Punct sfârșit	X / Y	Lungime segment (** (m)
3	619.200,871 377.661,029	4	619.207,011 377.654,866	8.7
4	619.207,011 377.654,866	5	619.226,366 377.667,546	23.139
5	619.226,366 377.667,546	6	619.218,705 377.675,868	11.311
6	619.218,705 377.675,868	7	619.207,409 377.687,162	15.974
7	619.207,409 377.687,162	8	619.204,804 377.689,766	3.683
8	619.204,804 377.689,766	9	619.198,87 377.695,698	8.391
9	619.198,87 377.695,698	10	619.186,682 377.709,504	18.416
10	619.186,682 377.709,504	11	619.178,672 377.717,656	11.429
11	619.178,672 377.717,656	12	619.163,025 377.707,506	18.651
12	619.163,025 377.707,506	1	619.157,67 377.704,39	6.196

** Lungimile segmentelor sunt determinate în planul de proiecție Stereo 70 și sunt rotunjite la 1 milimetru.

*** Distanța dintre puncte este formată din segmente cumulate ce sunt mai mici decât valoarea 1 milimetru.

**DATE DESPRE IMOBILUL NR. 7357**

Oficiul de Cadastru și Publicitate Imobiliară PRAHOVA
Biroul de Cadastru și Publicitate Imobiliară Ploiești

A. Partea I. Descrierea imobilului

TEREN Intravilan

Adresa: Loc. Gradistea, Nr. 39, Jud. Prahova

Nr. Crt	Nr cadastral Nr. topografic	Suprafața* (mp)	Observații / Referințe
A1	25839	Din acte: 1.534 Masurata: 1.527	Sector cadastral:12 Teren imprejmuit;

Construcții

Crt	Nr cadastral Nr. topografic	Adresa	Observații / Referințe
A1.1	25839-C1	Loc. Gradistea, Nr. 39, Jud. Prahova	Nr. niveluri:1; S. construita la sol:85 mp; S. construita desfasurata:85 mp;
A1.2	25839-C2	Loc. Gradistea, Nr. 39, Jud. Prahova	Nr. niveluri:1; S. construita la sol:91 mp; S. construita desfasurata:91 mp;
A1.3	25839-C3	Loc. Gradistea, Nr. 39, Jud. Prahova	Nr. niveluri:1; S. construita la sol:21 mp; S. construita desfasurata:21 mp;

B. Partea II. Proprietari și acte

Inscrieri privitoare la dreptul de proprietate și alte drepturi reale		Referințe
49498 / 04/04/2023		
Act Notarial nr. 466, din 13/03/2023 emis de NP BURTICA ADELA;		
B3	Intabulare, drept de PROPRIETATEcumparare ca bun comun, dobandit prin Conventie, cota actuala 1/1, cota initiala 1/1 1) GHIORGHITĂ ION 2) GHIORGHITĂ CORNELIA	A1
B4	Intabulare, drept de PROPRIETATEcumparare ca bun comun, dobandit prin Conventie, cota actuala 1/1, cota initiala 1/1 1) GHIORGHITĂ ION 2) GHIORGHITĂ CORNELIA	A1.1, A1.2, A1.3

C. Partea III. SARCINI .

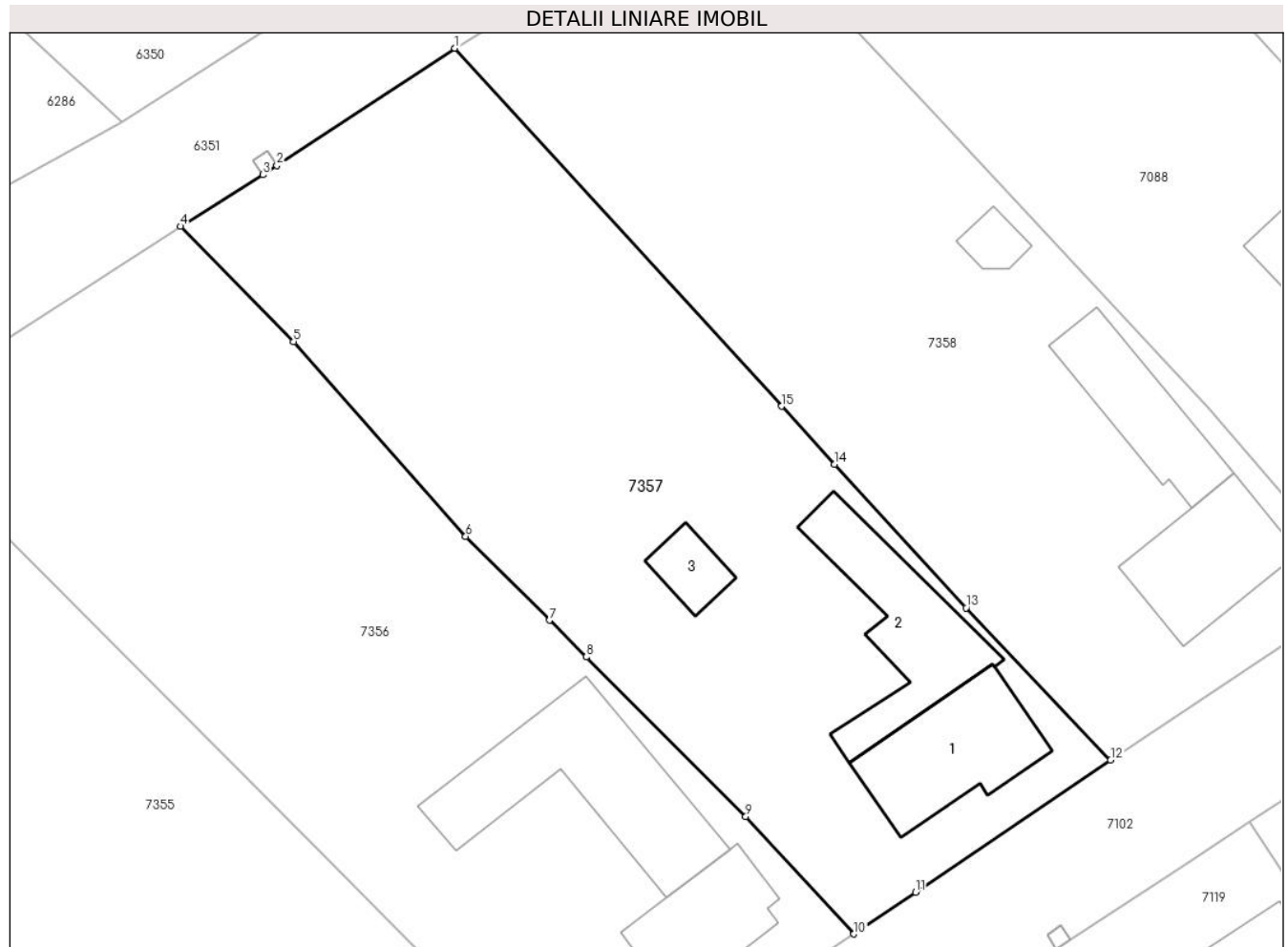
Inscrieri privind dezmembramintele dreptului de proprietate, drepturi reale de garanție și sarcini	Referințe
NU SUNT	

Anexa Nr. 1 La Partea I

Teren

Nr cadastral	Suprafața (mp)*	Observații / Referințe
25839	Din acte: 1.534 Masurata: 1.527	

* Suprafața este determinată în planul de proiecție Stereo 70.



Date referitoare la teren

Crt	Categorie folosință	Intra vilan	Suprafața (mp)	Tarla	Parcelă	Nr. topo	Observații / Referințe
1	curți constructii	DA	385	14	383	-	
2	arabil	DA	1.143	14	384, 385	-	

Date referitoare la construcții

Crt	Număr	Destinație construcție	Supraf. (mp)	Situație juridică	Observații / Referințe
A1.1	25839-C1	construcții de locuințe	85	Cu acte	Nr. niveluri:1; S. construita la sol:85 mp; S. construita desfasurata:85 mp;
A1.2	25839-C2	construcții anexa	91	Cu acte	Nr. niveluri:1; S. construita la sol:91 mp; S. construita desfasurata:91 mp;
A1.3	25839-C3	construcții anexa	21	Cu acte	Nr. niveluri:1; S. construita la sol:21 mp; S. construita desfasurata:21 mp;

Lungime Segmente

1) Valorile lungimilor segmentelor sunt obținute din proiecție în plan.

Punct început	X / Y	Punct sfârșit	X / Y	Lungime segment (** (m)
1	619.198,097 377.730,268	2	619.185,501 377.721,97	15.084

Punct început	X / Y	Punct sfârșit	X / Y	Lungime segment (** (m)
2	619.185,501 377.721,97	3	619.184,499 377.721,31	1.2
3	619.184,499 377.721,31	4	619.178,672 377.717,656	6.878
4	619.178,672 377.717,656	5	619.186,682 377.709,504	11.429
5	619.186,682 377.709,504	6	619.198,87 377.695,698	18.416
6	619.198,87 377.695,698	7	619.204,804 377.689,766	8.391
7	619.204,804 377.689,766	8	619.207,409 377.687,162	3.683
8	619.207,409 377.687,162	9	619.218,705 377.675,868	15.974
9	619.218,705 377.675,868	10	619.226,366 377.667,546	11.311
10	619.226,366 377.667,546	11	619.230,729 377.670,502	5.27
11	619.230,729 377.670,502	12	619.244,529 377.679,853	16.67
12	619.244,529 377.679,853	13	619.234,307 377.690,634	14.857
13	619.234,307 377.690,634	14	619.224,99 377.700,821	13.805
14	619.224,99 377.700,821	15	619.221,242 377.704,92	5.554
15	619.221,242 377.704,92	1	619.198,097 377.730,268	34.325

** Lungimile segmentelor sunt determinate în planul de proiecție Stereo 70 și sunt rotunjite la 1 milimetru.

*** Distanța dintre puncte este formată din segmente cumulate ce sunt mai mici decât valoarea 1 milimetru.

**DATE DESPRE IMOBILUL NR. 7358**

Oficiul de Cadastru și Publicitate Imobiliară PRAHOVA
Biroul de Cadastru și Publicitate Imobiliară Ploiești

A. Partea I. Descrierea imobilului

TEREN Intravilan

Adresa: Loc. Gradistea, Jud. Prahova

Nr. Crt	Nr cadastral Nr. topografic	Suprafața* (mp)	Observații / Referințe
A1		Din acte: 1.386 Masurata: 1.492	Sector cadastral:12 Teren imprejmuit;

Construcții

Crt	Nr cadastral Nr. topografic	Adresa	Observații / Referințe
A1.1		Loc. Gradistea, Jud. Prahova	Nr. niveluri:1; S. construita la sol:76 mp; S. construita desfasurata:76 mp;
A1.2		Loc. Gradistea, Jud. Prahova	Nr. niveluri:1; S. construita la sol:66 mp; S. construita desfasurata:66 mp;
A1.3		Loc. Gradistea, Jud. Prahova	Nr. niveluri:1; S. construita la sol:14 mp; S. construita desfasurata:14 mp;

B. Partea II. Proprietari și acte

Inscrieri privitoare la dreptul de proprietate și alte drepturi reale		Referințe
/		
Act Notarial nr. 73, din 03/03/2016 emis de BIN CALIN MARIA;		
B1	Intabulare, drept de PROPRIETATE, dobandit prin Succesiune, cota actuala 1/4, cota initiala 1/4 1) ENESCU LEANA	A1, A1.1, A1.2, A1.3
B2	Intabulare, drept de PROPRIETATE, dobandit prin Succesiune, cota actuala 3/4, cota initiala 3/4 1) ENESCU VIRGIL	A1, A1.1, A1.2, A1.3

C. Partea III. SARCINI .

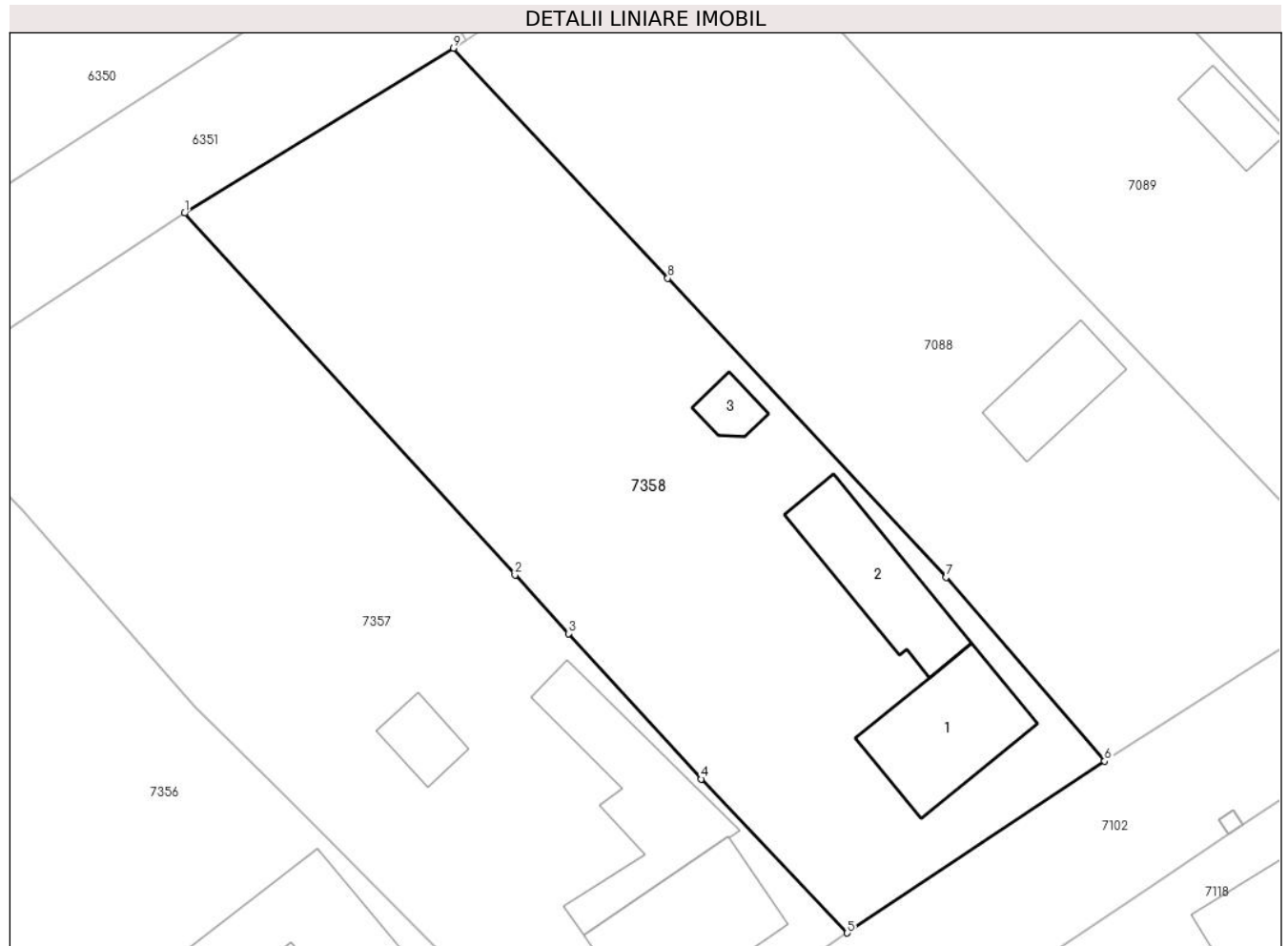
Inscrieri privind dezmembramintele dreptului de proprietate, drepturi reale de garanție și sarcini	Referințe
NU SUNT	

Anexa Nr. 1 La Partea I

Teren

Nr cadastral	Suprafața (mp)*	Observații / Referințe
	Din acte: 1.386 Masurata: 1.492	

* Suprafața este determinată în planul de proiecție Stereo 70.



Date referitoare la teren

Crt	Categorie folosință	Intra vilan	Suprafața (mp)	Tarla	Parcelă	Nr. topo	Observații / Referințe
1	curți constructii	DA	843	14	388	-	
2	arabil	DA	649	14	386, 387	-	

Date referitoare la construcții

Crt	Număr	Destinație construcție	Supraf. (mp)	Situație juridică	Observații / Referințe
A1.1		construcții de locuințe	76	Cu acte	Nr. niveluri:1; S. construita la sol:76 mp; S. construita desfasurata:76 mp;
A1.2		construcții anexa	66	Cu acte	Nr. niveluri:1; S. construita la sol:66 mp; S. construita desfasurata:66 mp;
A1.3		construcții anexa	14	Cu acte	Nr. niveluri:1; S. construita la sol:14 mp; S. construita desfasurata:14 mp;

Lungime Segmente

1) Valorile lungimilor segmentelor sunt obținute din proiecție în plan.

Punct început	X / Y	Punct sfârșit	X / Y	Lungime segment (** (m)
1	619.198,097 377.730,268	2	619.221,242 377.704,92	34.325

Punct început	X / Y	Punct sfârșit	X / Y	Lungime segment (** (m)
2	619.221,242 377.704,92	3	619.224,99 377.700,821	5.554
3	619.224,99 377.700,821	4	619.234,307 377.690,634	13.805
4	619.234,307 377.690,634	5	619.244,529 377.679,853	14.857
5	619.244,529 377.679,853	6	619.262,542 377.691,885	21.662
6	619.262,542 377.691,885	7	619.251,451 377.704,774	17.004
7	619.251,451 377.704,774	8	619.231,949 377.725,712	28.613
8	619.231,949 377.725,712	9	619.216,948 377.741,817	22.009
9	619.216,948 377.741,817	1	619.198,097 377.730,268	22.107

** Lungimile segmentelor sunt determinate în planul de proiecție Stereo 70 și sunt rotunjite la 1 milimetru.

*** Distanța dintre puncte este formată din segmente cumulate ce sunt mai mici decât valoarea 1 milimetru.

**DATE DESPRE IMOBILUL NR. 7359**

Oficiul de Cadastru și Publicitate Imobiliară PRAHOVA
Biroul de Cadastru și Publicitate Imobiliară Ploiești

A. Partea I. Descrierea imobilului

TEREN Intravilan

Adresa: Loc. Boldesti, Jud. Prahova

Nr. Crt	Nr cadastral Nr. topografic	Suprafața* (mp)	Observații / Referințe
A1		Din acte: 924 Masurata: 935	Sector cadastral:38 Teren imprejmuit;

Construcții

Crt	Nr cadastral Nr. topografic	Adresa	Observații / Referințe
A1.1		Loc. Boldesti, Jud. Prahova	Nr. niveluri:1; S. construita la sol:58 mp; S. construita desfasurata:58 mp;
A1.2		Loc. Boldesti, Jud. Prahova	Nr. niveluri:1; S. construita la sol:14 mp; S. construita desfasurata:14 mp;

B. Partea II. Proprietari și acte

Inscrieri privitoare la dreptul de proprietate și alte drepturi reale		Referințe
/		
Hotarare Judecatoreasca nr. 250, din 04/04/2022 emis de JUDECATORIA MIZIL;		
B1	Intabulare, drept de PROPRIETATE, dobandit prin lesire Din Indiviziune, cota actuala 1/1, cota initiala 1/1 1) CROITORU VALERICA	A1, A1.1, A1.2

C. Partea III. SARCINI .

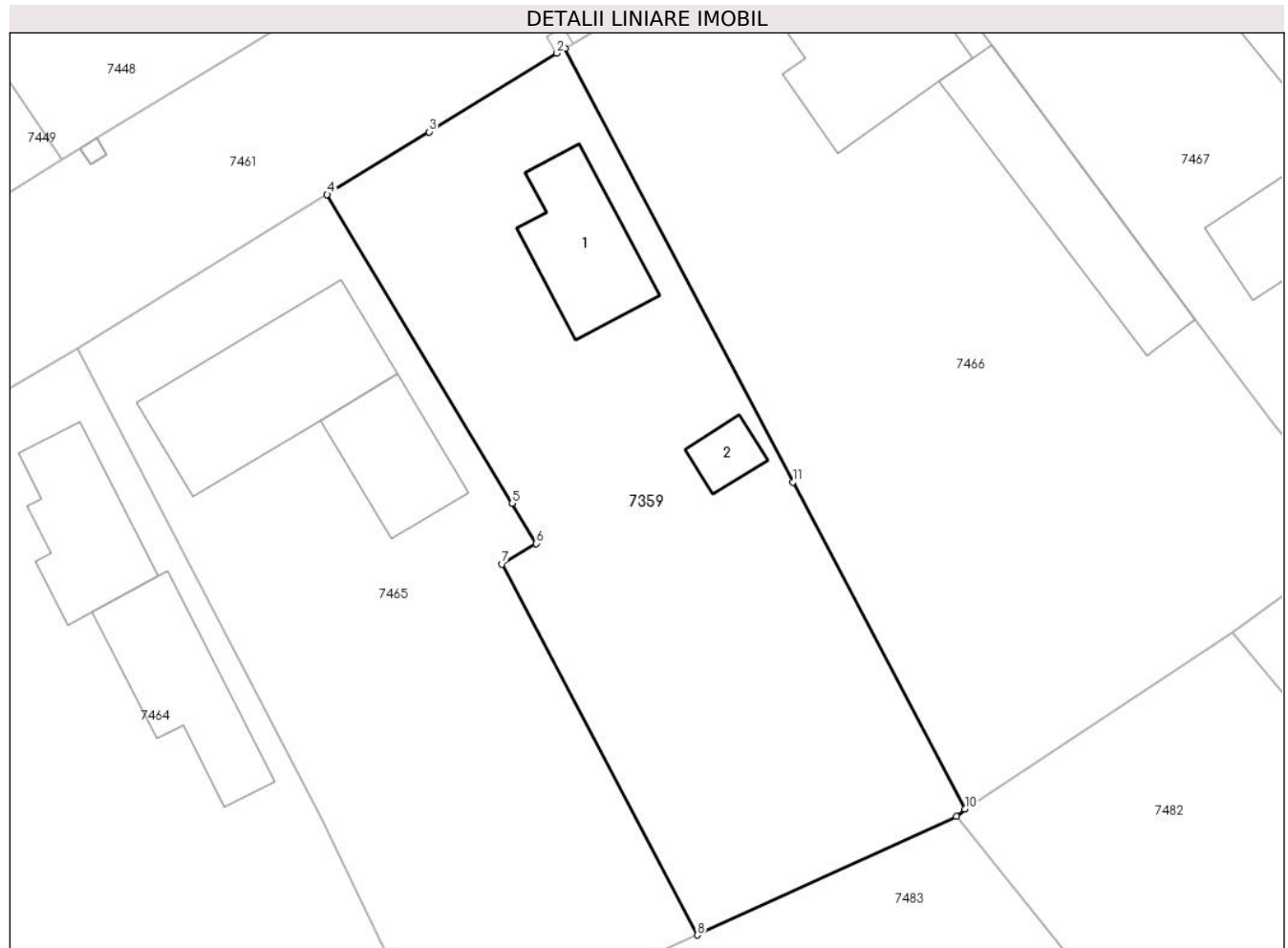
Inscrieri privind dezmembramintele dreptului de proprietate, drepturi reale de garanție și sarcini	Referințe
NU SUNT	

Anexa Nr. 1 La Partea I

Teren

Nr cadastral	Suprafața (mp)*	Observații / Referințe
	Din acte: 924 Masurata: 935	

* Suprafața este determinată în planul de proiecție Stereo 70.



Date referitoare la teren

Crt	Categorie folosință	Intra vilan	Suprafața (mp)	Tarla	Parcelă	Nr. topo	Observații / Referințe
1	curți constructii	DA	240	30	1052	-	
2	arabil	DA	695	30	1053, 1054	-	

Date referitoare la construcții

Crt	Număr	Destinație construcție	Supraf. (mp)	Situație juridică	Observații / Referințe
A1.1		construcții de locuințe	58	Cu acte	Nr. niveluri:1; S. construita la sol:58 mp; S. construita desfasurata:58 mp;
A1.2		construcții anexa	14	Cu acte	Nr. niveluri:1; S. construita la sol:14 mp; S. construita desfasurata:14 mp;

Lungime Segmente

1) Valorile lungimilor segmentelor sunt obținute din proiecție în plan.

Punct început	X / Y	Punct sfârșit	X / Y	Lungime segment (** (m)
1	622.776,954 374.992,594	2	622.776,441 374.992,279	0.602
2	622.776,441 374.992,279	3	622.768,433 374.987,357	9.4

Punct început	X / Y	Punct sfârșit	X / Y	Lungime segment (** (m)
3	622.768,433 374.987,357	4	622.762,038 374.983,426	7.507
4	622.762,038 374.983,426	5	622.773,636 374.964,079	22.557
5	622.773,636 374.964,079	6	622.775,149 374.961,555	2.943
6	622.775,149 374.961,555	7	622.773,005 374.960,27	2.5
7	622.773,005 374.960,27	8	622.785,245 374.937,015	26.28
8	622.785,245 374.937,015	9	622.801,489 374.944,435	17.858
9	622.801,489 374.944,435	10	622.802,01 374.944,903	0.7
10	622.802,01 374.944,903	11	622.791,238 374.965,406	23.161
11	622.791,238 374.965,406	1	622.776,954 374.992,594	30.712

** Lungimile segmentelor sunt determinate în planul de proiecție Stereo 70 și sunt rotunjite la 1 milimetru.

*** Distanța dintre puncte este formată din segmente cumulate ce sunt mai mici decât valoarea 1 milimetru.

**DATE DESPRE IMOBILUL NR. 7360**

Oficiul de Cadastru și Publicitate Imobiliară PRAHOVA
Biroul de Cadastru și Publicitate Imobiliară Ploiești

A. Partea I. Descrierea imobilului

TEREN Intravilan

Nr. CF vechi:541
Nr. cadastral vechi:10015

Adresa: Loc. Boldesti, Jud. Prahova

Nr. Crt	Nr cadastral Nr. topografic	Suprafața* (mp)	Observații / Referințe
A1	20038	Din acte: 1.326 Masurata: 1.387	Sector cadastral:38 Teren imprejmuit;

Construcții

Crt	Nr cadastral Nr. topografic	Adresa	Observații / Referințe
A1.1	20038-C1	Loc. Boldesti, Jud. Prahova	Nr. niveluri:1; S. construita la sol:88 mp; S. construita desfasurata:88 mp;
A1.2	20038-C2	Loc. Boldesti, Jud. Prahova	Nr. niveluri:1; S. construita la sol:51 mp; S. construita desfasurata:51 mp;

B. Partea II. Proprietari și acte

Inscrieri privitoare la dreptul de proprietate și alte drepturi reale	Referințe
107337 / 18/08/2021	
Act Notarial nr. 536, din 05/08/2021 emis de BURTICA ADELA;	
B5	Intabulare, drept de PROPRIETATEcumparare ca bun propriu, dobandit prin Conventie, cota actuala 1/1, cota initiala 1/1 1) NEDELOIU ELENA

C. Partea III. SARCINI

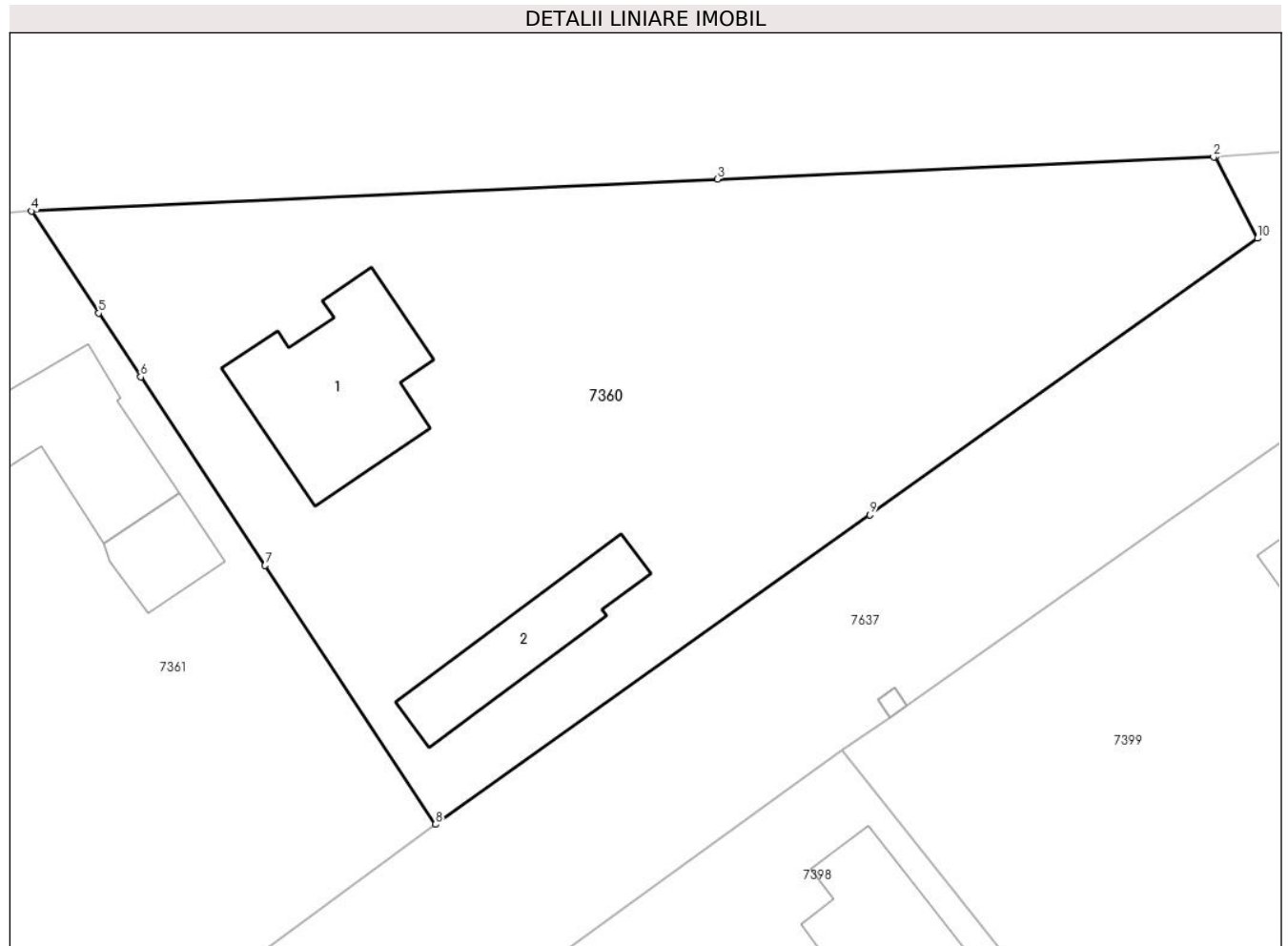
Inscrieri privind dezmembramintele dreptului de proprietate, drepturi reale de garanție și sarcini	Referințe
107337 / 18/08/2021	
Act Administrativ nr. 184637, din 22/02/2020 emis de Primaria comunei Boldesti-Gradistea (act administrativ nr 622482 din 20.01.2016, emis de Primaria comunei Boldsesti-Gradistea);	
C2	se radiaza dreptul de habitatie viager constituit in favoarea lui Dobre Leon si Dobre Lina si in scris prin incheierea nr 61496/2007 sub C1 intrucat beneficiarii au decedat

Anexa Nr. 1 La Partea I

Teren

Nr cadastral	Suprafața (mp)*	Observații / Referințe
20038	Din acte: 1.326 Masurata: 1.387	

* Suprafața este determinată în planul de proiecție Stereo 70.



Date referitoare la teren

Crt	Categorie folosință	Intravilan	Suprafața (mp)	Tarla	Parcelă	Nr. topo	Observații / Referințe
1	curți constructii	DA	464	26	888	-	
2	arabil	DA	923	26	889	-	

Date referitoare la construcții

Crt	Număr	Destinație construcție	Supraf. (mp)	Situație juridică	Observații / Referințe
A1.1	20038-C1	construcții de locuințe	88	Cu acte	Nr. niveluri:1; S. construita la sol:88 mp; S. construita desfasurata:88 mp;
A1.2	20038-C2	construcții anexa	51	Cu acte	Nr. niveluri:1; S. construita la sol:51 mp; S. construita desfasurata:51 mp;

Lungime Segmente

1) Valorile lungimilor segmentelor sunt obținute din proiecție în plan.

Punct început	X / Y	Punct sfârșit	X / Y	Lungime segment (** (m)
1	622.334,912 375.277,201	2	622.334,802 375.277,192	0.11
2	622.334,802 375.277,192	3	622.306,283 375.275,92	28.547

Punct început	X / Y	Punct sfârșit	X / Y	Lungime segment (** (m)
3	622.306,283 375.275,92	4	622.266,861 375.274,089	39.464
4	622.266,861 375.274,089	5	622.270,728 375.268,222	7.027
5	622.270,728 375.268,222	6	622.273,141 375.264,561	4.385
6	622.273,141 375.264,561	7	622.280,282 375.253,728	12.975
7	622.280,282 375.253,728	8	622.290,087 375.238,854	17.815
8	622.290,087 375.238,854	9	622.315,045 375.256,643	30.649
9	622.315,045 375.256,643	10	622.337,333 375.272,529	27.37
10	622.337,333 375.272,529	1	622.334,912 375.277,201	5.262

** Lungimile segmentelor sunt determinate în planul de proiecție Stereo 70 și sunt rotunjite la 1 milimetru.

*** Distanța dintre puncte este formată din segmente cumulate ce sunt mai mici decât valoarea 1 milimetru.

**DATE DESPRE IMOBILUL NR. 7361**

Oficiul de Cadastru și Publicitate Imobiliară PRAHOVA
Biroul de Cadastru și Publicitate Imobiliară Ploiești

A. Partea I. Descrierea imobilului

TEREN Intravilan

Adresa: Loc. Boldesti, Str Principala, Nr. 23, Jud. Prahova

Nr. Crt	Nr cadastral Nr. topografic	Suprafața* (mp)	Observații / Referințe
A1	24012	Din acte: 977 Masurata: 1.050	Sector cadastral:38 Teren imprejmuit;

Construcții

Crt	Nr cadastral Nr. topografic	Adresa	Observații / Referințe
A1.1	24012-C1	Loc. Boldesti, Str Principala, Nr. 23, Jud. Prahova	Nr. niveluri:1; S. construita la sol:76 mp; S. construita desfasurata:76 mp;
A1.2	24012-C2	Loc. Boldesti, Str Principala, Nr. 23, Jud. Prahova	Nr. niveluri:1; S. construita la sol:26 mp; S. construita desfasurata:26 mp;

B. Partea II. Proprietari și acte

Inscrieri privitoare la dreptul de proprietate și alte drepturi reale		Referințe
68558 / 24/05/2022		
Act Notarial nr. 1062, din 23/05/2022 emis de NP STOICESCU ISABELA;		
B5	Intabulare, drept de PROPRIETATEcumparare ca bun comun, dobandit prin Conventie, cota actuala 1/1, cota initiala 1/1 1) SANDU MARIN 2) SANDU TUDORA	A1
B6	Intabulare, drept de PROPRIETATEcumparare ca bun comun, dobandit prin Conventie, cota actuala 1/1, cota initiala 1/1 1) SANDU MARIN 2) SANDU TUDORA	A1.1, A1.2

C. Partea III. SARCINI .

Inscrieri privind dezmembramintele dreptului de proprietate, drepturi reale de garanție și sarcini	Referințe
NU SUNT	

Anexa Nr. 1 La Partea I

Teren

Nr cadastral	Suprafața (mp)*	Observații / Referințe
24012	Din acte: 977 Masurata: 1.050	

* Suprafața este determinată în planul de proiecție Stereo 70.



Date referitoare la teren

Crt	Categorie folosință	Intravilan	Suprafața (mp)	Tarla	Parcelă	Nr. topo	Observații / Referințe
1	curți constructii	DA	219	26	890	-	Teren intravilan, împrejmuit cu gard de beton între punctele 6-7-8, între punctele 8-9-10 gard din lemn, iar între punctele 10-11-12-13-1-2-3-4-5-6 gard metalic.
2	arabil	DA	830	26	891	-	Teren intravilan, împrejmuit cu gard de beton între punctele 6-7-8, între punctele 8-9-10 gard din lemn, iar între punctele 10-11-12-13-1-2-3-4-5-6 gard metalic.

Date referitoare la construcții

Crt	Număr	Destinație construcție	Supraf. (mp)	Situație juridică	Observații / Referințe
A1.1	24012-C1	construcții de locuințe	76	Cu acte	Nr. niveluri:1; S. construita la sol:76 mp; S. construita desfasurata:76 mp;
A1.2	24012-C2	construcții anexa	26	Cu acte	Nr. niveluri:1; S. construita la sol:26 mp; S. construita desfasurata:26 mp;

Lungime Segmente

1) Valorile lungimilor segmentelor sunt obținute din proiecție în plan.

Punct început	X / Y	Punct sfârșit	X / Y	Lungime segment (** (m)
1	622.266,861 375.274,089	2	622.266,799 375.274,086	0.062
2	622.266,799 375.274,086	3	622.255,89 375.273,27	10.939
3	622.255,89 375.273,27	4	622.255,465 375.271,785	1.545
4	622.255,465 375.271,785	5	622.253,604 375.261,548	10.405
5	622.253,604 375.261,548	6	622.253,389 375.260,367	1.2
6	622.253,389 375.260,367	7	622.252,199 375.253,823	6.651
7	622.252,199 375.253,823	8	622.252,759 375.251,807	2.092
8	622.252,759 375.251,807	9	622.253,611 375.249,724	2.251
9	622.253,611 375.249,724	10	622.255,913 375.245,851	4.505
10	622.255,913 375.245,851	11	622.269,891 375.224,038	25.907
11	622.269,891 375.224,038	12	622.290,087 375.238,854	25.048
12	622.290,087 375.238,854	13	622.280,282 375.253,728	17.815
13	622.280,282 375.253,728	14	622.273,141 375.264,561	12.975
14	622.273,141 375.264,561	15	622.270,728 375.268,222	4.385
15	622.270,728 375.268,222	1	622.266,861 375.274,089	7.027

** Lungimile segmentelor sunt determinate în planul de proiecție Stereo 70 și sunt rotunjite la 1 milimetru.

*** Distanța dintre puncte este formată din segmente cumulate ce sunt mai mici decât valoarea 1 milimetru.



DATE DESPRE IMOBILUL NR. 7362

Oficiul de Cadastru și Publicitate Imobiliară PRAHOVA
Biroul de Cadastru și Publicitate Imobiliară Ploiești

A. Partea I. Descrierea imobilului

TEREN Intravilan

Nr. CF vechi:652

Nr. cadastral vechi:10071

Adresa: Loc. Boldesti, Jud. Prahova

Nr. Crt	Nr cadastral Nr. topografic	Suprafața* (mp)	Observații / Referințe
A1	20112	Din acte: 158 Masurata: 161	Sector cadastral:38 Teren imprejmuit;

Construcții

Crt	Nr cadastral Nr. topografic	Adresa	Observații / Referințe
A1.1	20112-C1	Loc. Boldesti, Jud. Prahova	Nr. niveluri:1; S. construita la sol:51 mp; S. construita desfasurata:51 mp;
A1.2		Loc. Boldesti, Jud. Prahova	Nr. niveluri:1; S. construita la sol:110 mp; S. construita desfasurata:110 mp;

B. Partea II. Proprietari și acte

Inscrieri privitoare la dreptul de proprietate și alte drepturi reale	Referințe
38616 / 04/08/2009	
Act Normativ nr. 0976, din 26/01/2007 emis de MIN. COMUNICATIILOR SI TEHNOLOGIEI INFORMATIILOR (certificat nr.1325797/19.03.2008 emis de MINISTERUL JUSTITIEI;protocol nr.F.N./10.07.1996 emis de DIRECTIA DE TELECOMUNICATII;adeverinta nr.2786/14.09.2009 emis de PRIMARIA COM. BOLDESTI-GRADISTEA;h.g. nr.456/13.06.1996 emis de GUVERNUL ROMANIEI;);	
B1	A1
Intabulare, drept de PROPRIETATE, dobandit prin Lege, cota actuala 108/159, cota initiala 108/159 1) ORAS BOLDESTI - GRADISTEA , CIF:999999999999	
Act Normativ nr. 0976, din 26/01/2007 emis de MIN. COMUNICATIILOR SI TEHNOLOGIEI INFORMATIILOR (certificat nr.1325797/19.03.2008 emis de MINISTERUL JUSTITIEI;protocol nr.F.N./10.07.1996 emis de DIRECTIA DE TELECOMUNICATII;);	
B2	A1
Intabulare, drept de PROPRIETATE, dobandit prin Lege, cota actuala 51/159, cota initiala 51/159 1) ORANGE ROMANIA COMMUNICATIONS S.A. , CIF:427320, (fosta SC ROMTELECOM SA,fosta TELEKOM ROMANIA COMMUNICATIONS S.A.)	
B3	A1.1
Intabulare, drept de PROPRIETATE, dobandit prin Lege, cota actuala 1/1, cota initiala 1/1 1) ORANGE ROMANIA COMMUNICATIONS S.A. , CIF:427320, (fosta SC ROMTELECOM SA,fosta TELEKOM ROMANIA COMMUNICATIONS S.A.)	
71247 / 30/07/2020	
Act Administrativ nr. 1, din 31/01/2003 emis de TELEKOM ROMANIA COMMUNICATIONS S.A. (act administrativ nr 307706 din 09.09.2014, emis de MINISTERUL JUSTITIEI-OFICIUL NATIONAL AL REGISTRULUI COMERTULUI-OFICIUL REGISTRULUI COMERTULUI DE PE LANGA TRIBUNALUL BUCURESTI;act administrativ nr 104004 din 05.09.2014, emis de MINISTERUL JUSTITIEI-OFICIUL NATIONAL AL REGISTRULUI COMERTULUI-OFICIUL REGISTRULUI COMERTULUI DE PE LANGA TRIBUNALUL BUCURESTI);	
B4	A1, A1.1
se noteaza schimbarea denumirii societatii din "SC ROMTELECOM SA" in "TELEKOM ROMANIA COMMUNICATIONS S.A"	
78967 / 18/08/2020	
Act Administrativ nr. 104004, din 05/09/2014 emis de ORC DE PE LANGA TRIBUNALUL BUCURESTI (act administrativ nr FN din 12.08.2014, emis de TELEKOM ROMANIA COMMUNICATIONS S.A.;act administrativ nr 307706 din 30.09.2014, emis de ORC DE PE LANGA TRIBUNALUL BUCURESTI;act administrativ nr B 2966373 din 09.09.2014, emis de ORC DE PE LANGA TRIBUNALUL BUCURESTI);	
B5	A1, A1.1
se respinge cererea de notare intrucat schimbarea denumirii societatii a fost solutionata prin incheierea nr.71247/30. 07.2020	
70548 / 27/05/2022	
Act Administrativ nr. 538716, din 10/06/2022 emis de ORANGE ROMANIA COMMUNICATIONS SA (act administrativ nr 166285 din 14.03.2022, emis de ORC DE PE LANGA TRIBUNALUL BUCURESTI;act administrativ nr B 4365108 din 16.03.2022, emis de OFICIUL REGISTRULUI COMERTULUI DE PE LANGA TRIBUNALUL BUCURESTI;act administrativ nr FN din 10.02.2022, emis de AGEA TELEKOM ROMANIA COMMUNICATIONS SA;act administrativ nr 36191 din 15.03.2022, emis de ORC DE PE LANGA TRIBUNALUL BUCURESTI);	
B6	A1, A1.1
se noteaza schimbarea denumirii societatii inscrisa sub B2,B3 din 'TELEKOM ROMANIA COMMUNICATIONS S.A.' in ' ORANGE ROMANIA	

Inscrieri privitoare la dreptul de proprietate și alte drepturi reale		Referințe
B6	COMMUNICATIONS S.A.'	A1, A1.1
/		
Act Normativ nr. 251, din 21/04/2010 emis de GUVERNUL ROMANIEI;		
B7	Intabulare, drept de PROPRIETATE, dobandit prin Lege, cota actuala 1/1, cota initiala 1/1 1) COMUNA BOLDESTI GRADISTEA , CIF:2843760, DOMENIUL PUBLIC	A1.2
38616 / 04/08/2009		
Act Normativ nr. 456, din 13/06/1996 emis de GUVERNUL ROMANIEI (protocol nr.F.N./10.07.1996 emis de DIRECTIA DE TELECOMUNICATII;certificat nr.1325797/19.03.2008 emis de MINISTERUL JUSTITIEI;certificat nr. 0976/26.01.2007 emis de MINISTERUL COMUNICATIILOR SI TEHNOLOGIEI INFORMATIILOR;);		
B8	Intabulare, drept de ADMINISTRARE 1) CONSILIUL LOCAL AL COM. BOLDESTI - GRADISTEA , CIF:9999999999999, pentru cota de 108 mp, indiviz din 159 mp	A1

C. Partea III. SARCINI .

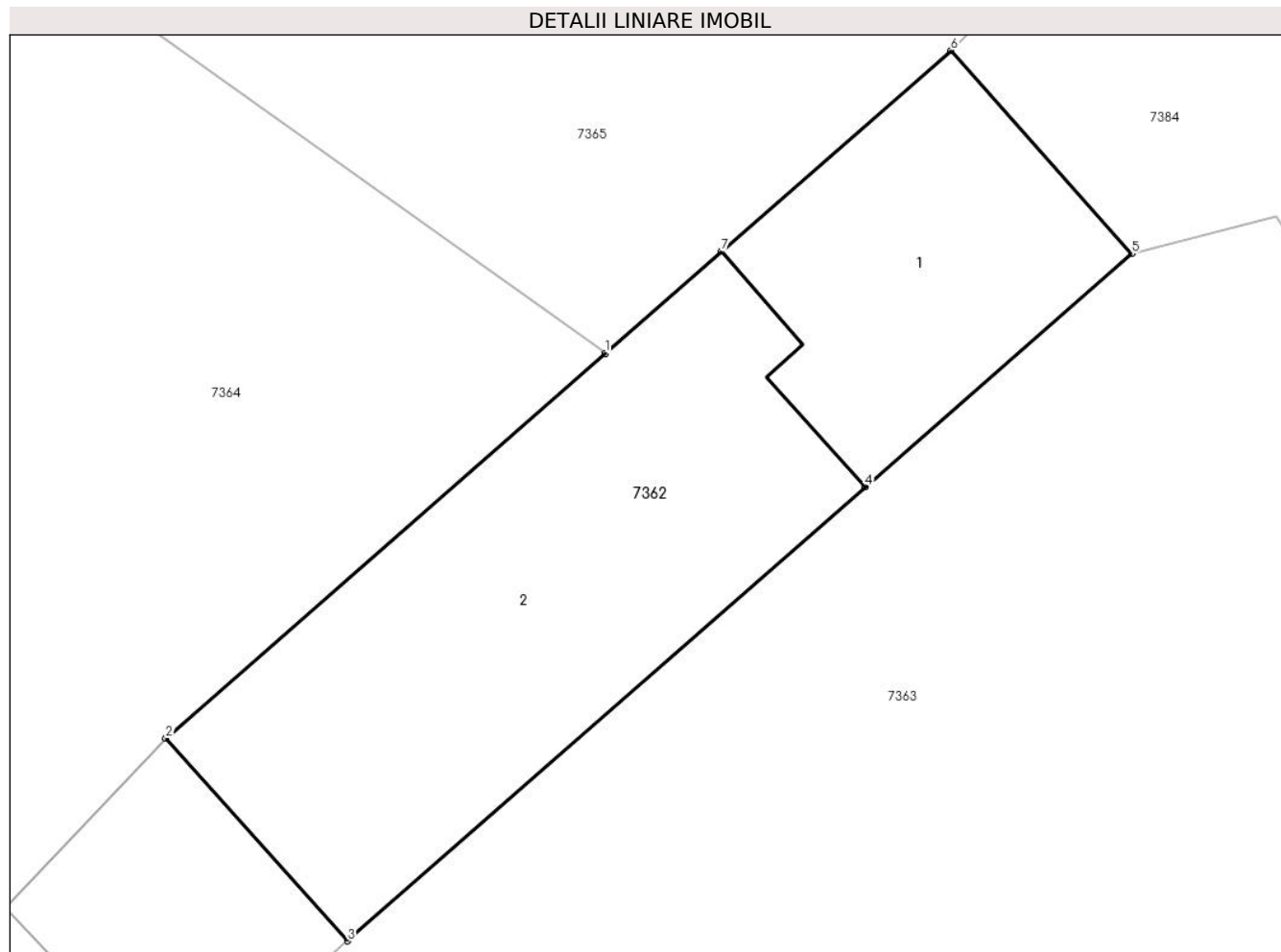
Inscrieri privind dezmembramintele dreptului de proprietate, drepturi reale de garanție și sarcini	Referințe
NU SUNT	

Anexa Nr. 1 La Partea I

Teren

Nr cadastral	Suprafața (mp)*	Observații / Referințe
20112	Din acte: 158 Masurata: 161	

* Suprafața este determinată în planul de proiecție Stereo 70.



Date referitoare la teren

Crt	Categorie folosință	Intravilan	Suprafața (mp)	Tarla	Parcelă	Nr. topo	Observații / Referințe
1	curți constructii	DA	161	26	894	-	

Date referitoare la construcții

Crt	Număr	Destinație construcție	Supraf. (mp)	Situație juridică	Observații / Referințe
A1.1	20112-C1	construcții administrative și social culturale	51	Cu acte	Nr. niveluri:1; S. construita la sol:51 mp; S. construita desfasurata:51 mp;
A1.2		construcții administrative și social culturale	110	Cu acte	Nr. niveluri:1; S. construita la sol:110 mp; S. construita desfasurata:110 mp;

Lungime Segmente

1) Valorile lungimilor segmentelor sunt obținute din proiecție în plan.

Punct început	X / Y	Punct sfârșit	X / Y	Lungime segment (** (m)
1	622.235,674 375.239,975	2	622.225,198 375.230,799	13.926

Punct început	X / Y	Punct sfârșit	X / Y	Lungime segment (** (m)
2	622.225,198 375.230,799	3	622.229,524 375.225,969	6.484
3	622.229,524 375.225,969	4	622.241,869 375.236,787	16.414
4	622.241,869 375.236,787	5	622.248,214 375.242,347	8.436
5	622.248,214 375.242,347	6	622.243,912 375.247,19	6.478
6	622.243,912 375.247,19	7	622.238,443 375.242,4	7.27
7	622.238,443 375.242,4	1	622.235,674 375.239,975	3.681

** Lungimile segmentelor sunt determinate în planul de proiecție Stereo 70 și sunt rotunjite la 1 milimetru.

*** Distanța dintre puncte este formată din segmente cumulate ce sunt mai mici decât valoarea 1 milimetru.

**DATE DESPRE IMOBILUL NR. 7363**

Oficiul de Cadastru și Publicitate Imobiliară PRAHOVA
 Biroul de Cadastru și Publicitate Imobiliară Ploiești

A. Partea I. Descrierea imobilului

TEREN Intravilan

Adresa: Loc. Boldesti, Jud. Prahova

Nr. Crt	Nr cadastral Nr. topografic	Suprafața* (mp)	Observații / Referințe
A1		Din acte: 1.300 Masurata: 851	Sector cadastral:38 Teren imprejmuit;

Construcții

Crt	Nr cadastral Nr. topografic	Adresa	Observații / Referințe
A1.1		Loc. Boldesti, Jud. Prahova	Nr. niveluri:1; S. construita la sol:34 mp; S. construita desfasurata:34 mp;

B. Partea II. Proprietari și acte

Inscrieri privitoare la dreptul de proprietate și alte drepturi reale		Referințe
/		
Act Normativ nr. 251, din 21/04/2010 emis de GUVERNUL ROMANIEI;		
B1	Intabulare, drept de PROPRIETATE, dobandit prin Lege, cota actuala 1/1, cota initiala 1/1 1) COMUNA BOLDESTI GRADISTEA, CIF:2843760, DOMENIUL PUBLIC	A1, A1.1

C. Partea III. SARCINI .

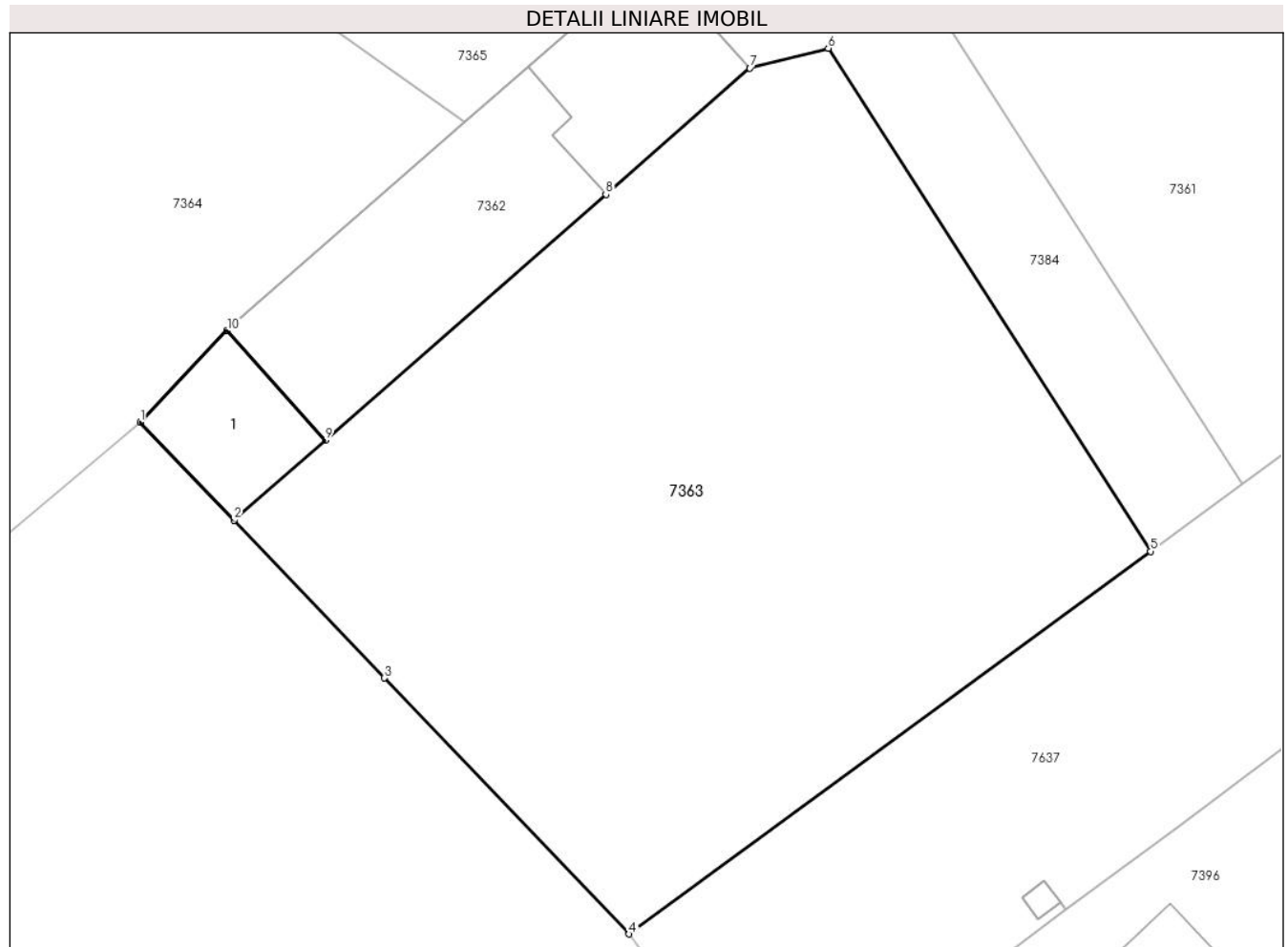
Inscrieri privind dezmembramintele dreptului de proprietate, drepturi reale de garanție și sarcini	Referințe
NU SUNT	

Anexa Nr. 1 La Partea I

Teren

Nr cadastral	Suprafața (mp)*	Observații / Referințe
	Din acte: 1.300 Masurata: 851	

* Suprafața este determinată în planul de proiecție Stereo 70.



Date referitoare la teren

Crt	Categorie folosință	Intra vilan	Suprafața (mp)	Tarla	Parcelă	Nr. topo	Observații / Referințe
1	curți constructii	DA	84	26	894	-	
2	arabil	DA	767	26	893	-	

Date referitoare la construcții

Crt	Număr	Destinație construcție	Supraf. (mp)	Situație juridică	Observații / Referințe
A1.1		constructii anexa	34	Cu acte	Nr. niveluri:1; S. construita la sol:34 mp; S. construita desfasurata:34 mp;

Lungime Segmente

1) Valorile lungimilor segmentelor sunt obținute din proiecție în plan.

Punct început	X / Y	Punct sfârșit	X / Y	Lungime segment (** (m)
1	622.221,375 375.226,754	2	622.225,497 375.222,439	5.967
2	622.225,497 375.222,439	3	622.232,123 375.215,502	9.593
3	622.232,123 375.215,502	4	622.242,892 375.204,228	15.591

Punct început	X / Y	Punct sfârșit	X / Y	Lungime segment (** (m)
4	622.242,892 375.204,228	5	622.265,852 375.221,074	28.477
5	622.265,852 375.221,074	6	622.251,658 375.243,224	26.308
6	622.251,658 375.243,224	7	622.248,214 375.242,347	3.554
7	622.248,214 375.242,347	8	622.241,869 375.236,787	8.436
8	622.241,869 375.236,787	9	622.229,524 375.225,969	16.414
9	622.229,524 375.225,969	10	622.225,198 375.230,799	6.484
10	622.225,198 375.230,799	1	622.221,375 375.226,754	5.566

** Lungimile segmentelor sunt determinate în planul de proiecție Stereo 70 și sunt rotunjite la 1 milimetru.

*** Distanța dintre puncte este formată din segmente cumulate ce sunt mai mici decât valoarea 1 milimetru.

**DATE DESPRE IMOBILUL NR. 7364**

Oficiul de Cadastru și Publicitate Imobiliară PRAHOVA
Biroul de Cadastru și Publicitate Imobiliară Ploiești

A. Partea I. Descrierea imobilului

TEREN Intravilan

Adresa: Loc. Boldesti, Jud. Prahova

Nr. Crt	Nr cadastral Nr. topografic	Suprafața* (mp)	Observații / Referințe
A1		Din acte: 2.113 Masurata: 2.119	Sector cadastral:38 Teren imprejmuit;

Construcții

Crt	Nr cadastral Nr. topografic	Adresa	Observații / Referințe
A1.1		Loc. Boldesti, Jud. Prahova	Nr. niveluri:1; S. construita la sol:85 mp; S. construita desfasurata:85 mp;
A1.2		Loc. Boldesti, Jud. Prahova	Nr. niveluri:1; S. construita la sol:66 mp; S. construita desfasurata:66 mp;

B. Partea II. Proprietari și acte

Inscrieri privitoare la dreptul de proprietate și alte drepturi reale		Referințe
/		
Act Administrativ nr. 13688, din 27/01/1994 emis de CJSDPAT PRAHOVA;		
B1	Intabulare, drept de PROPRIETATE, dobandit prin Reconstituire, cota actuala 1/1, cota initiala 1/1 1) RADU ENE	A1
Act Administrativ nr. 879, din 20/03/2024 emis de COMUNA BOLDESTI-GRADISTEA;		
B2	Intabulare, drept de PROPRIETATE, dobandit prin Lege, cota actuala 1/1, cota initiala 1/1 1) RADU ENE	A1.1, A1.2

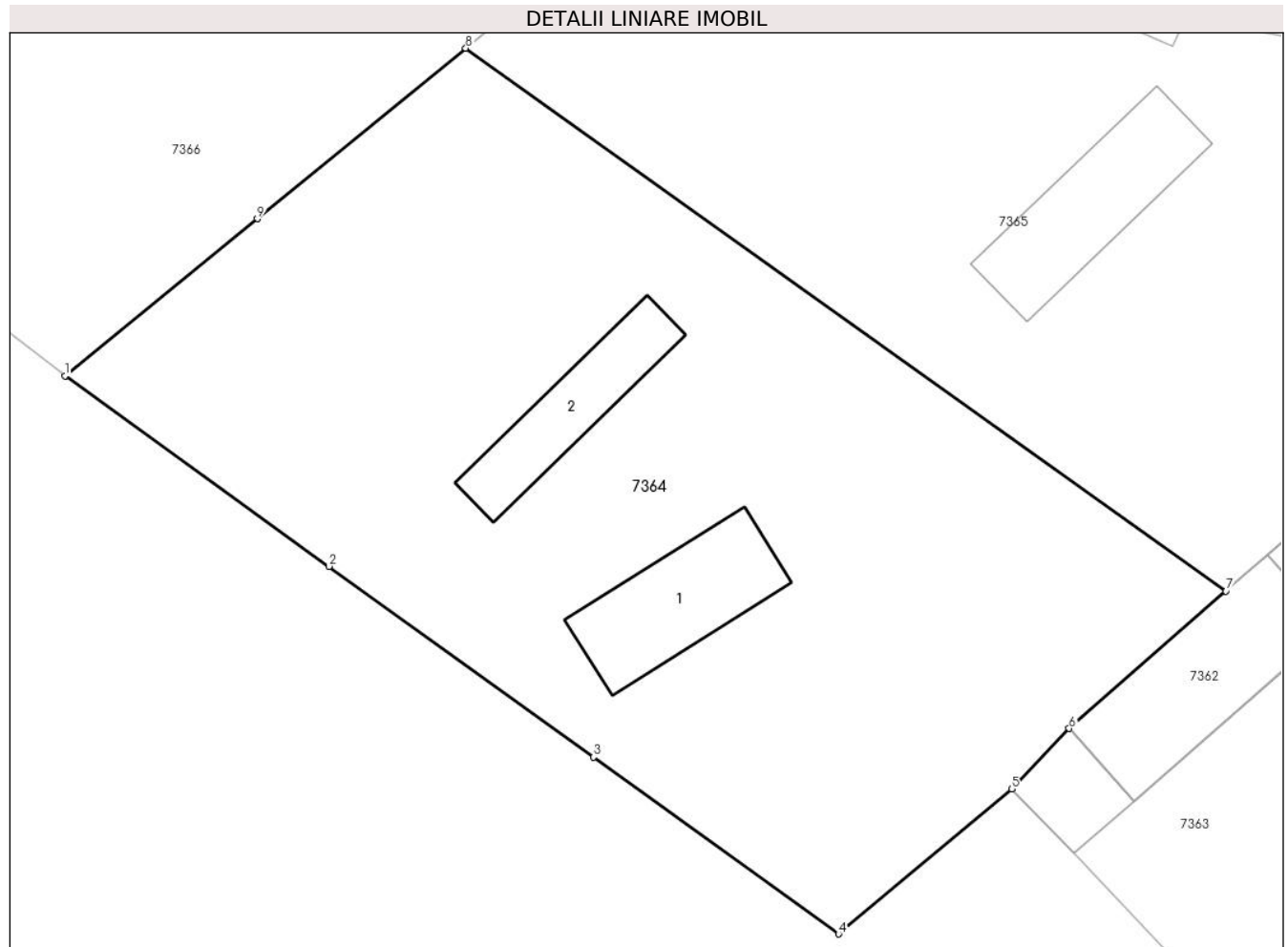
C. Partea III. SARCINI .

Inscrieri privind dezmembramintele dreptului de proprietate, drepturi reale de garanție și sarcini	Referințe
NU SUNT	

Anexa Nr. 1 La Partea I**Teren**

Nr cadastral	Suprafața (mp)*	Observații / Referințe
	Din acte: 2.113 Masurata: 2.119	

* Suprafața este determinată în planul de proiecție Stereo 70.

**Date referitoare la teren**

Crt	Categorie folosință	Intra vilan	Suprafața (mp)	Tarla	Parcelă	Nr. topo	Observații / Referințe
1	curți constructii	DA	586	26	896	-	
2	arabil	DA	1.533	26	895, 897	-	

Date referitoare la construcții

Crt	Număr	Destinație construcție	Supraf. (mp)	Situație juridică	Observații / Referințe
A1.1		construcții de locuințe	85	Cu acte	Nr. niveluri:1; S. construita la sol:85 mp; S. construita desfasurata:85 mp;
A1.2		construcții anexa	66	Cu acte	Nr. niveluri:1; S. construita la sol:66 mp; S. construita desfasurata:66 mp;

Lungime Segmente

1) Valorile lungimilor segmentelor sunt obținute din proiecție în plan.

Punct început	X / Y	Punct sfârșit	X / Y	Lungime segment (** (m)
1	622.158,123 375.254,359	2	622.175,766 375.241,625	21.758
2	622.175,766 375.241,625	3	622.193,426 375.228,879	21.779

Punct început	X / Y	Punct sfârșit	X / Y	Lungime segment (** (m)
3	622.193,426 375.228,879	4	622.209,793 375.217,067	20.184
4	622.209,793 375.217,067	5	622.221,375 375.226,754	15.099
5	622.221,375 375.226,754	6	622.225,198 375.230,799	5.566
6	622.225,198 375.230,799	7	622.235,674 375.239,975	13.926
7	622.235,674 375.239,975	8	622.184,893 375.276,235	62.398
8	622.184,893 375.276,235	9	622.170,967 375.264,855	17.984
9	622.170,967 375.264,855	1	622.158,123 375.254,359	16.587

** Lungimile segmentelor sunt determinate în planul de proiecție Stereo 70 și sunt rotunjite la 1 milimetru.

*** Distanța dintre puncte este formată din segmente cumulate ce sunt mai mici decât valoarea 1 milimetru.

**DATE DESPRE IMOBILUL NR. 7365**

Oficiul de Cadastru și Publicitate Imobiliară PRAHOVA
Biroul de Cadastru și Publicitate Imobiliară Ploiești

A. Partea I. Descrierea imobilului

TEREN Intravilan

Adresa: Loc. Boldesti, Jud. Prahova

Nr. Crt	Nr cadastral Nr. topografic	Suprafața* (mp)	Observații / Referințe
A1		Din acte: 1.579 Masurata: 1.672	Sector cadastral:38 Teren imprejmuit;

Construcții

Crt	Nr cadastral Nr. topografic	Adresa	Observații / Referințe
A1.1		Loc. Boldesti, Jud. Prahova	Nr. niveluri:1; S. construita la sol:92 mp; S. construita desfasurata:92 mp;

B. Partea II. Proprietari și acte

Inscrieri privitoare la dreptul de proprietate și alte drepturi reale		Referințe
/		
Act Administrativ nr. 13661, din 25/01/1994 emis de CJSDPAT PRAHOVA;		
B1	Intabulare, drept de PROPRIETATE, dobandit prin Reconstituire, cota actuala 1/1, cota initiala 1/1 1) ANDREI NICOLAE	A1
Act Administrativ nr. 879, din 20/03/2024 emis de COMUNA BOLDESTI-GRADISTEA;		
B2	Intabulare, drept de PROPRIETATE, dobandit prin Lege, cota actuala 1/1, cota initiala 1/1 1) ANDREI NICOLAE	A1.1

C. Partea III. SARCINI .

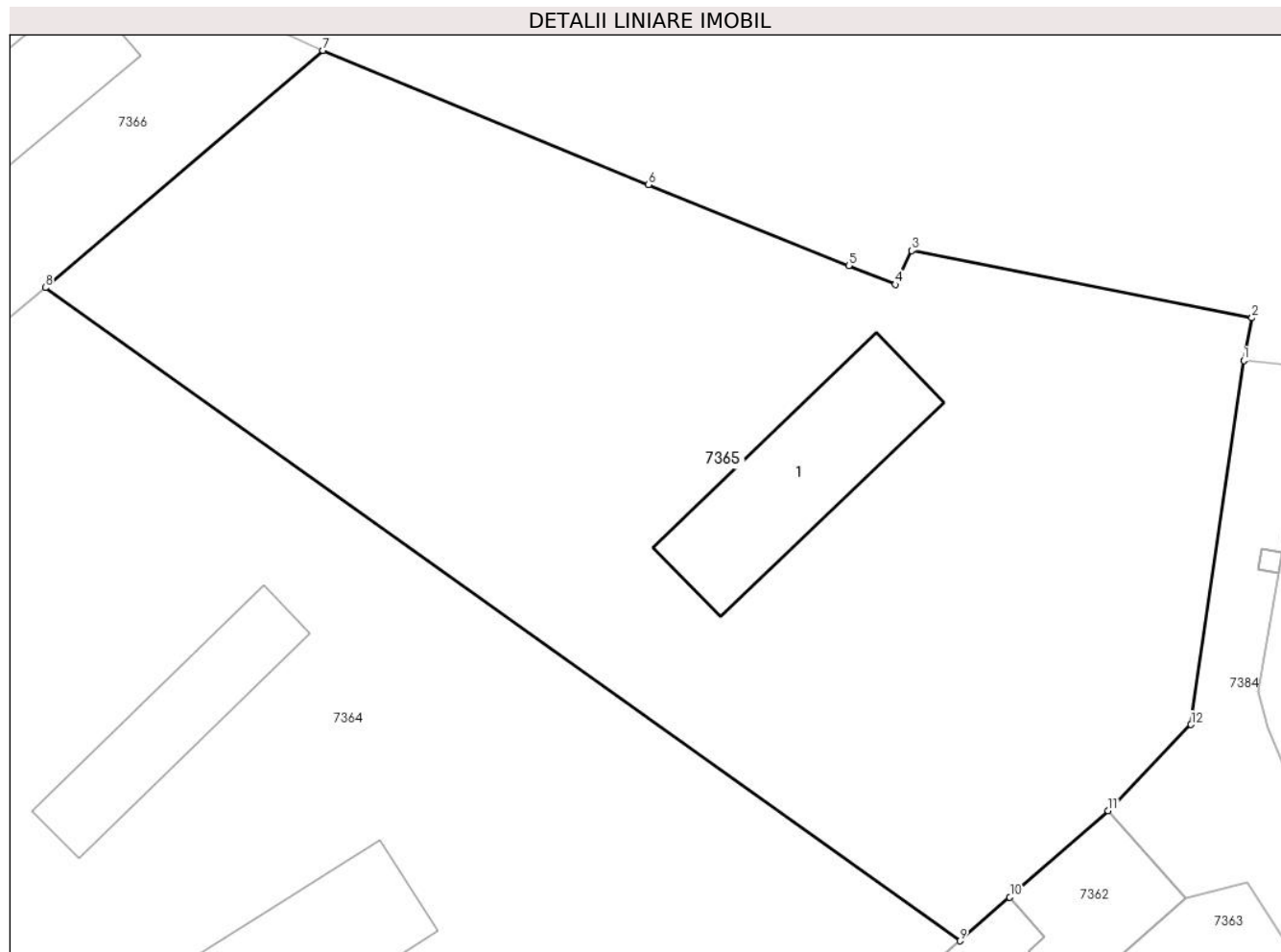
Inscrieri privind dezmembramintele dreptului de proprietate, drepturi reale de garanție și sarcini	Referințe
NU SUNT	

Anexa Nr. 1 La Partea I

Teren

Nr cadastral	Suprafața (mp)*	Observații / Referințe
	Din acte: 1.579 Masurata: 1.672	

* Suprafața este determinată în planul de proiecție Stereo 70.



Date referitoare la teren

Crt	Categorie folosință	Intra vilan	Suprafața (mp)	Tarla	Parcelă	Nr. topo	Observații / Referințe
1	curți constructii	DA	200	26	901	-	
2	arabil	DA	1.471	26	900, 902	-	

Date referitoare la construcții

Crt	Număr	Destinație construcție	Supraf. (mp)	Situație juridică	Observații / Referințe
A1.1		construcții de locuințe	92	Cu acte	Nr. niveluri:1; S. construita la sol:92 mp; S. construita desfasurata:92 mp;

Lungime Segmente

1) Valorile lungimilor segmentelor sunt obținute din proiecție în plan.

Punct început	X / Y	Punct sfârșit	X / Y	Lungime segment (** (m)
1	622.251,431 375.272,191	2	622.251,894 375.274,56	2.414
2	622.251,894 375.274,56	3	622.232,994 375.278,289	19.264

Punct început	X / Y	Punct sfârșit	X / Y	Lungime segment (** (m)
3	622.232,994 375.278,289	4	622.232,087 375.276,408	2.088
4	622.232,087 375.276,408	5	622.229,502 375.277,453	2.788
5	622.229,502 375.277,453	6	622.218,388 375.281,945	11.987
6	622.218,388 375.281,945	7	622.200,318 375.289,402	19.548
7	622.200,318 375.289,402	8	622.184,893 375.276,235	20.281
8	622.184,893 375.276,235	9	622.235,674 375.239,975	62.398
9	622.235,674 375.239,975	10	622.238,443 375.242,4	3.681
10	622.238,443 375.242,4	11	622.243,912 375.247,19	7.27
11	622.243,912 375.247,19	12	622.248,507 375.251,982	6.639
12	622.248,507 375.251,982	1	622.251,431 375.272,191	20.419

** Lungimile segmentelor sunt determinate în planul de proiecție Stereo 70 și sunt rotunjite la 1 milimetru.

*** Distanța dintre puncte este formată din segmente cumulate ce sunt mai mici decât valoarea 1 milimetru.

**DATE DESPRE IMOBILUL NR. 7366**

Oficiul de Cadastru și Publicitate Imobiliară PRAHOVA
Biroul de Cadastru și Publicitate Imobiliară Ploiești

A. Partea I. Descrierea imobilului

TEREN Intravilan

Adresa: Loc. Boldesti, Nr. 13, Jud. Prahova

Nr. Crt	Nr cadastral Nr. topografic	Suprafața* (mp)	Observații / Referințe
A1	20847	Din acte: 2.242 Masurata: 2.227	Sector cadastral:38 Teren imprejmuit;

Construcții

Crt	Nr cadastral Nr. topografic	Adresa	Observații / Referințe
A1.1	20847-C1	Loc. Boldesti, Nr. 13, Jud. Prahova	Nr. niveluri:1; S. construita la sol:57 mp; S. construita desfasurata:57 mp;
A1.2	20847-C2	Loc. Boldesti, Nr. 13, Jud. Prahova	Nr. niveluri:1; S. construita la sol:49 mp; S. construita desfasurata:49 mp;

B. Partea II. Proprietari și acte

Inscrieri privitoare la dreptul de proprietate și alte drepturi reale		Referințe
123921 / 07/08/2023		
Act Notarial nr. 1002, din 04/08/2023 emis de NP ILIE LOREDANA-IONELA;		
B7	Intabulare, drept de PROPRIETATEcumparare asupra cotei de 25% din imobil, dobandit prin Conventie, cota actuala 1/4, cota initiala 1/4 1) MIHAI LILIANA	A1
B8	Intabulare, drept de PROPRIETATEcumparare asupra cotei de 25% din imobil, dobandit prin Conventie, cota actuala 1/4, cota initiala 1/4 1) MIHAI LILIANA	A1.1, A1.2
B9	Intabulare, drept de PROPRIETATEcumparare asupra cotei de 75% din imobil, dobandit prin Conventie, cota actuala 3/4, cota initiala 3/4 1) MIHAI ION	A1
B10	Intabulare, drept de PROPRIETATEcumparare asupra cotei de 75% din imobil, dobandit prin Conventie, cota actuala 3/4, cota initiala 3/4 1) MIHAI ION	A1.1, A1.2

C. Partea III. SARCINI .

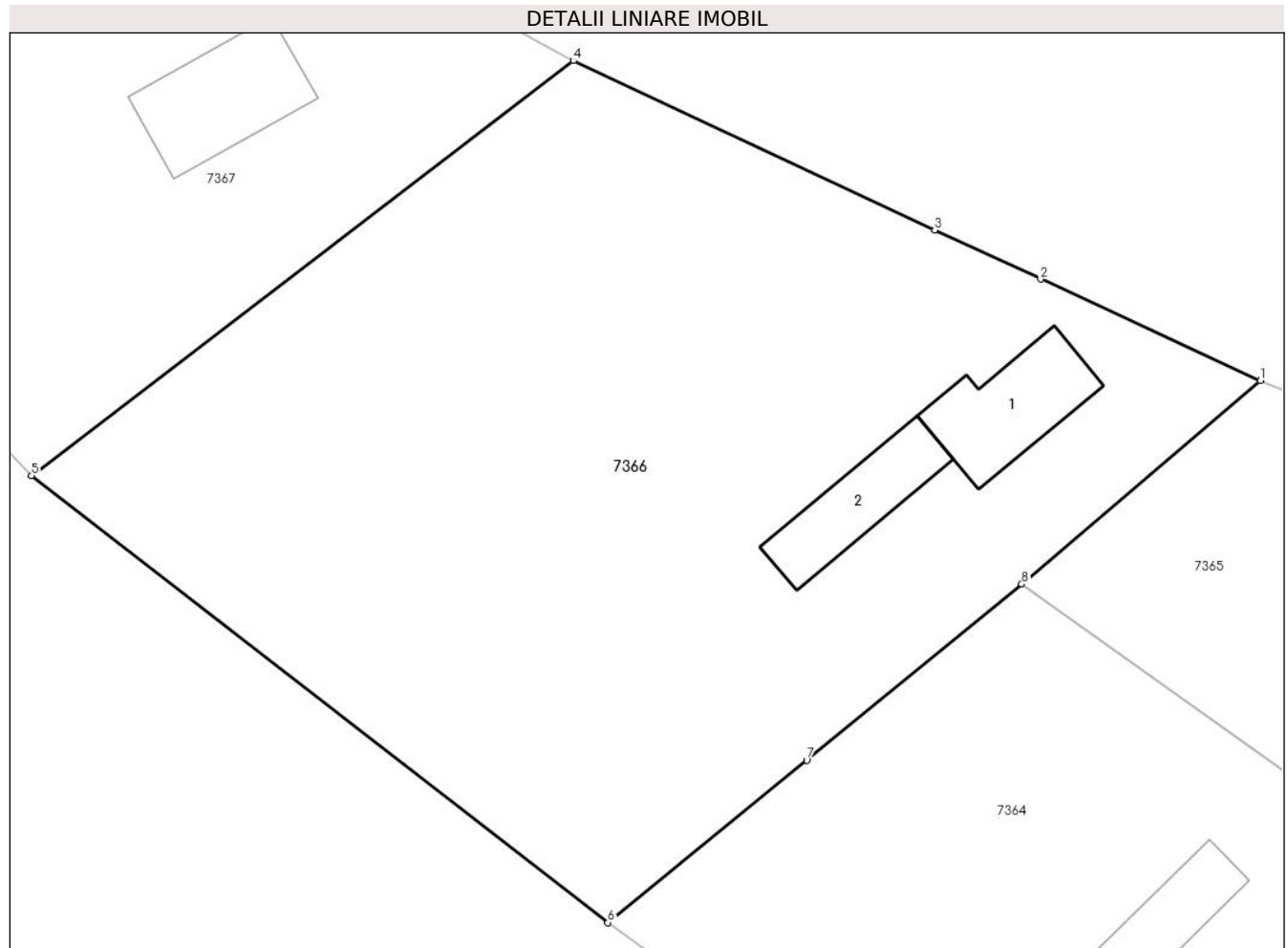
Inscrieri privind dezmembramintele dreptului de proprietate, drepturi reale de garanție și sarcini	Referințe
NU SUNT	

Anexa Nr. 1 La Partea I

Teren

Nr cadastral	Suprafața (mp)*	Observații / Referințe
20847	Din acte: 2.242 Masurata: 2.227	

* Suprafața este determinată în planul de proiecție Stereo 70.



Date referitoare la teren

Crt	Categorie folosință	Intra vilan	Suprafața (mp)	Tarla	Parcelă	Nr. topo	Observații / Referințe
1	curți constructii	DA	501	26	905	-	
2	arabil	DA	1.726	26	906, 907	-	

Date referitoare la construcții

Crt	Număr	Destinație construcție	Supraf. (mp)	Situație juridică	Observații / Referințe
A1.1	20847-C1	construcții de locuințe	57	Cu acte	Nr. niveluri:1; S. construita la sol:57 mp; S. construita desfasurata:57 mp;
A1.2	20847-C2	construcții anexa	49	Cu acte	Nr. niveluri:1; S. construita la sol:49 mp; S. construita desfasurata:49 mp;

Lungime Segmente

1) Valorile lungimilor segmentelor sunt obținute din proiecție în plan.

Punct început	X / Y	Punct sfârșit	X / Y	Lungime segment (** (m)
1	622.200,318 375.289,402	2	622.186,105 375.295,968	15.656
2	622.186,105 375.295,968	3	622.179,255 375.299,133	7.546

Punct început	X / Y	Punct sfârșit	X / Y	Lungime segment (** (m)
3	622.179,255 375.299,133	4	622.155,891 375.310,086	25.804
4	622.155,891 375.310,086	5	622.120,842 375.283,261	44.136
5	622.120,842 375.283,261	6	622.158,123 375.254,359	47.172
6	622.158,123 375.254,359	7	622.170,967 375.264,855	16.587
7	622.170,967 375.264,855	8	622.184,893 375.276,235	17.984
8	622.184,893 375.276,235	1	622.200,318 375.289,402	20.281

** Lungimile segmentelor sunt determinate în planul de proiecție Stereo 70 și sunt rotunjite la 1 milimetru.

*** Distanța dintre puncte este formată din segmente cumulate ce sunt mai mici decât valoarea 1 milimetru.

**DATE DESPRE IMOBILUL NR. 7367**

Oficiul de Cadastru și Publicitate Imobiliară PRAHOVA
Biroul de Cadastru și Publicitate Imobiliară Ploiești

A. Partea I. Descrierea imobilului

TEREN Intravilan

Adresa: Loc. Boldesti, Jud. Prahova

Nr. Crt	Nr cadastral Nr. topografic	Suprafața* (mp)	Observații / Referințe
A1		1.843	Sector cadastral:38 Teren imprejmuit;

Construcții

Crt	Nr cadastral Nr. topografic	Adresa	Observații / Referințe
A1.1		Loc. Boldesti, Jud. Prahova	Nr. niveluri:1; S. construita la sol:64 mp; S. construita desfasurata:64 mp;
A1.2		Loc. Boldesti, Jud. Prahova	Nr. niveluri:1; S. construita la sol:45 mp; S. construita desfasurata:45 mp;

B. Partea II. Proprietari și acte

Inscrieri privitoare la dreptul de proprietate și alte drepturi reale		Referințe
/		
Act Administrativ nr. 12071, din 19/11/1993 emis de CJSDPAT PRAHOVA;		
B1	Intabulare, drept de PROPRIETATE, dobandit prin Reconstituire, cota actuala 1/1, cota initiala 1/1 1) TANASE LEON	A1
Act Administrativ nr. 879, din 20/03/2024 emis de COMUNA BOLDESTI-GRADISTEA;		
B2	Intabulare, drept de PROPRIETATE, dobandit prin Lege, cota actuala 1/1, cota initiala 1/1 1) TANASE LEON	A1.1, A1.2

C. Partea III. SARCINI .

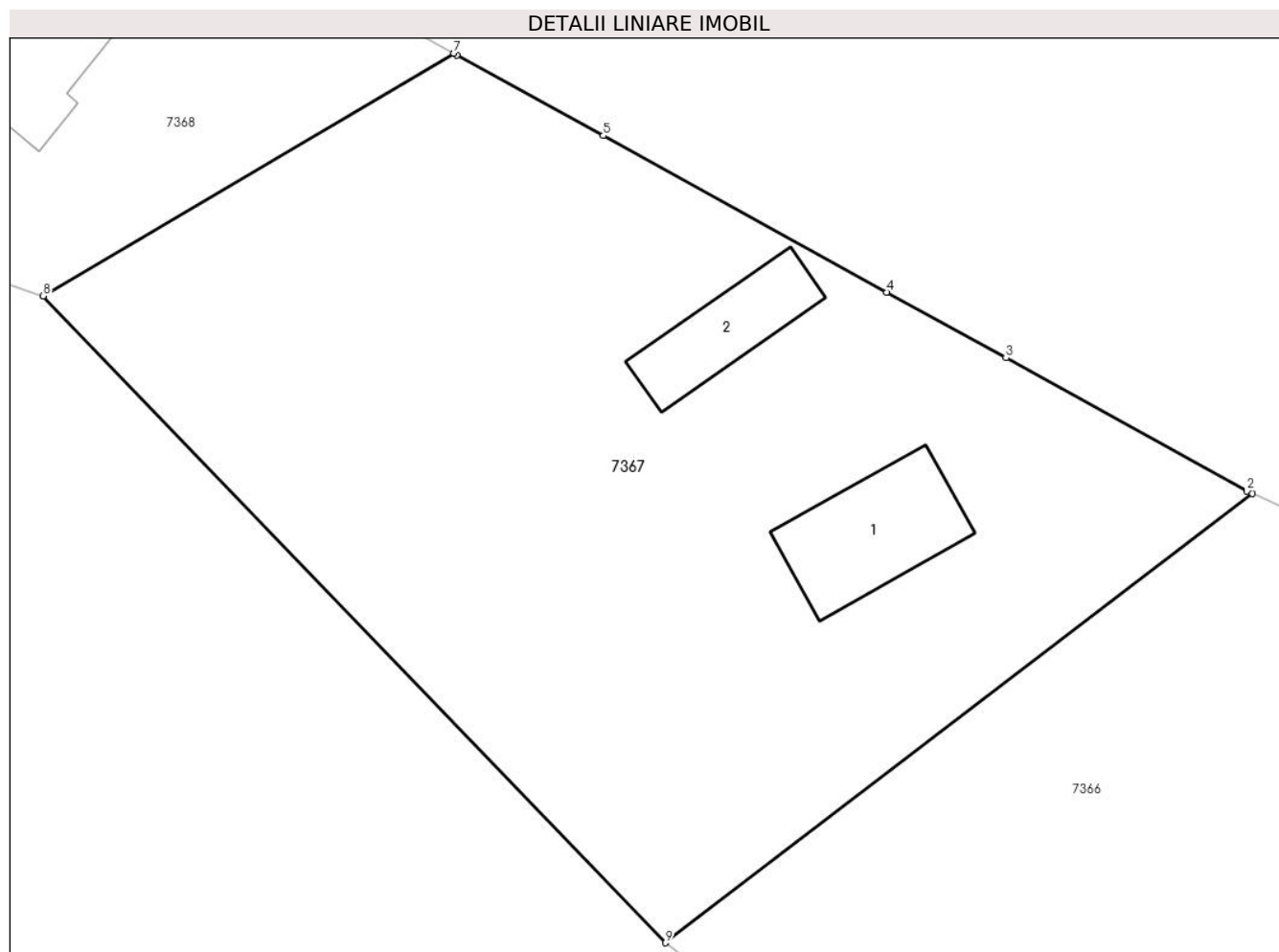
Inscrieri privind dezmembramintele dreptului de proprietate, drepturi reale de garanție și sarcini	Referințe
NU SUNT	

Anexa Nr. 1 La Partea I

Teren

Nr cadastral	Suprafața (mp)*	Observații / Referințe
	1.843	

* Suprafața este determinată în planul de proiecție Stereo 70.



Date referitoare la teren

Crt	Categorie folosință	Intravilan	Suprafața (mp)	Tarla	Parcelă	Nr. topo	Observații / Referințe
1	curți constructii	DA	333	26	909	-	
2	arabil	DA	1.510	26	908, 910, 911	-	

Date referitoare la construcții

Crt	Număr	Destinație construcție	Supraf. (mp)	Situație juridică	Observații / Referințe
A1.1		construcții de locuințe	64	Cu acte	Nr. niveluri:1; S. construita la sol:64 mp; S. construita desfasurata:64 mp;
A1.2		construcții anexa	45	Cu acte	Nr. niveluri:1; S. construita la sol:45 mp; S. construita desfasurata:45 mp;

Lungime Segmente

1) Valorile lungimilor segmentelor sunt obținute din proiecție în plan.

Punct început	X / Y	Punct sfârșit	X / Y	Lungime segment (** (m)
1	622.155,891 375.310,086	2	622.155,582 375.310,231	0.341
2	622.155,582 375.310,231	3	622.141,187 375.318,181	16.444

Punct început	X / Y	Punct sfârșit	X / Y	Lungime segment (** (m)
3	622.141,187 375.318,181	4	622.134,061 375.322,11	8.137
4	622.134,061 375.322,11	5	622.117,129 375.331,447	19.336
5	622.117,129 375.331,447	6	622.108,37 375.336,277	10.002
6	622.108,37 375.336,277	7	622.108,195 375.336,374	0.2
7	622.108,195 375.336,374	8	622.083,668 375.321,878	28.49
8	622.083,668 375.321,878	9	622.120,842 375.283,261	53.602
9	622.120,842 375.283,261	1	622.155,891 375.310,086	44.136

** Lungimile segmentelor sunt determinate în planul de proiecție Stereo 70 și sunt rotunjite la 1 milimetru.

*** Distanța dintre puncte este formată din segmente cumulate ce sunt mai mici decât valoarea 1 milimetru.

**DATE DESPRE IMOBILUL NR. 7368**

Oficiul de Cadastru și Publicitate Imobiliară PRAHOVA
Biroul de Cadastru și Publicitate Imobiliară Ploiești

A. Partea I. Descrierea imobilului

TEREN Intravilan

Adresa: Loc. Boldesti, Jud. Prahova

Nr. Crt	Nr cadastral Nr. topografic	Suprafața* (mp)	Observații / Referințe
A1		Din acte: 1.606 Masurata: 1.675	Sector cadastral:38 Teren imprejmuit;

Construcții

Crt	Nr cadastral Nr. topografic	Adresa	Observații / Referințe
A1.1		Loc. Boldesti, Jud. Prahova	Nr. niveluri:1; S. construita la sol:69 mp; S. construita desfasurata:69 mp;
A1.2		Loc. Boldesti, Jud. Prahova	Nr. niveluri:1; S. construita la sol:140 mp; S. construita desfasurata:140 mp;

B. Partea II. Proprietari și acte

Inscrieri privitoare la dreptul de proprietate și alte drepturi reale		Referințe
/		
Act Administrativ nr. 5265, din 22/09/1993 emis de CJSDPAT PRAHOVA;		
B1	Intabulare, drept de PROPRIETATE, dobandit prin Reconstituire, cota actuala 1/1, cota initiala 1/1 1) RADUCANU GHEORGHE	A1
Act Administrativ nr. 879, din 20/03/2024 emis de COMUNA BOLDESTI-GRADISTEA;		
B2	Intabulare, drept de PROPRIETATE, dobandit prin Lege, cota actuala 1/1, cota initiala 1/1 1) RADUCANU GHEORGHE	A1.1, A1.2

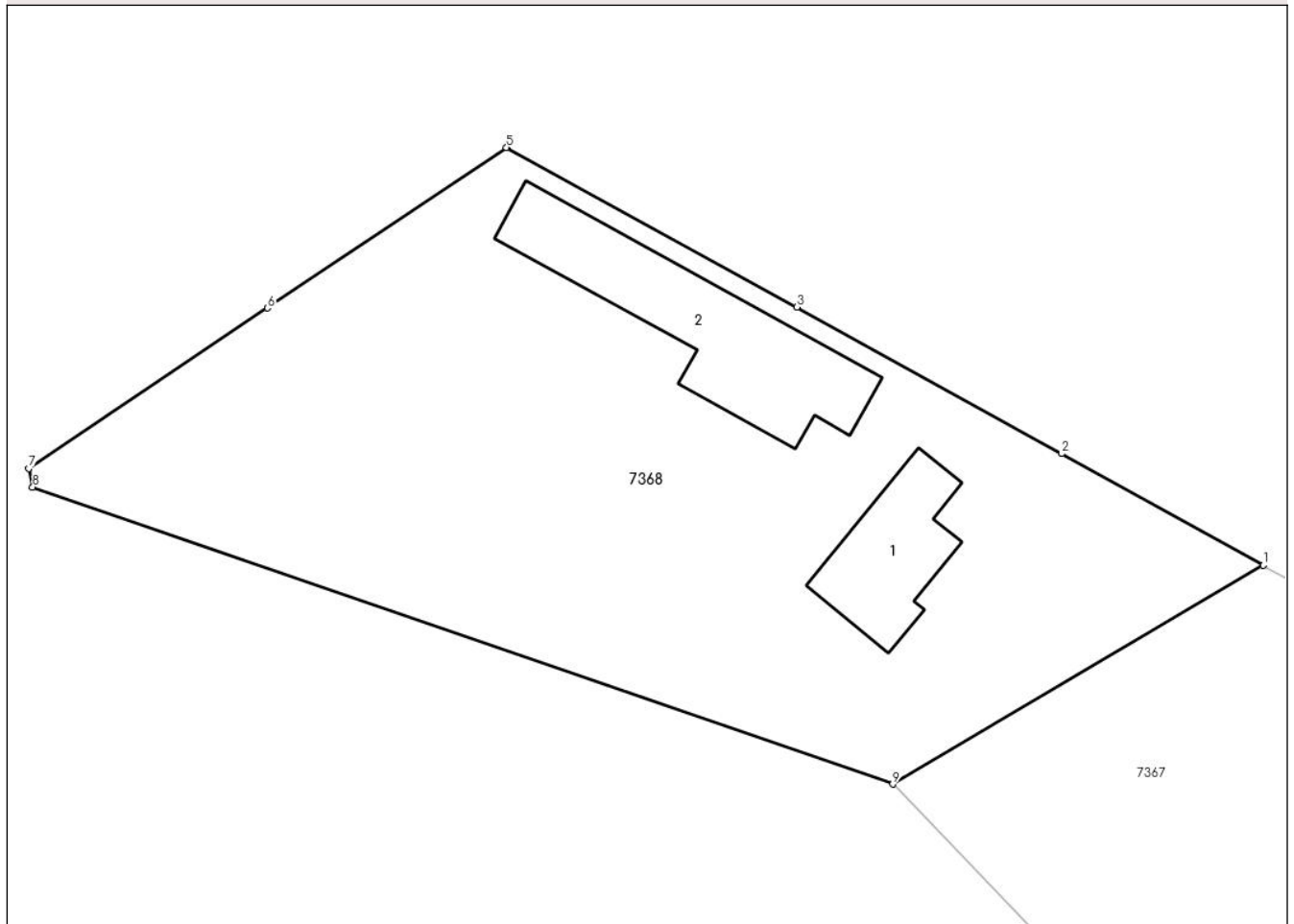
C. Partea III. SARCINI .

Inscrieri privind dezmembramintele dreptului de proprietate, drepturi reale de garanție și sarcini	Referințe
NU SUNT	

Anexa Nr. 1 La Partea I**Teren**

Nr cadastral	Suprafața (mp)*	Observații / Referințe
	Din acte: 1.606 Masurata: 1.675	

* Suprafața este determinată în planul de proiecție Stereo 70.

DETALII LINIARE IMOBIL**Date referitoare la teren**

Crt	Categorie folosință	Intra vilan	Suprafața (mp)	Tarla	Parcelă	Nr. topo	Observații / Referințe
1	curți constructii	DA	634	26	914	-	
2	arabil	DA	1.041	26	912, 913	-	

Date referitoare la construcții

Crt	Număr	Destinație construcție	Supraf. (mp)	Situație juridică	Observații / Referințe
A1.1		construcții de locuințe	69	Cu acte	Nr. niveluri:1; S. construita la sol:69 mp; S. construita desfasurata:69 mp;
A1.2		construcții anexa	140	Cu acte	Nr. niveluri:1; S. construita la sol:140 mp; S. construita desfasurata:140 mp;

Lungime Segmente

1) Valorile lungimilor segmentelor sunt obținute din proiecție în plan.

Punct început	X / Y	Punct sfârșit	X / Y	Lungime segment (** (m)
1	622.108,195 375.336,374	2	622.094,843 375.343,77	15.264
2	622.094,843 375.343,77	3	622.077,33 375.353,47	20.02

Punct început	X / Y	Punct sfârșit	X / Y	Lungime segment (** (m)
3	622.077,33 375.353,47	4	622.058,131 375.364,017	21.905
4	622.058,131 375.364,017	5	622.058,088 375.364,044	0.051
5	622.058,088 375.364,044	6	622.042,282 375.353,415	19.047
6	622.042,282 375.353,415	7	622.026,479 375.342,788	19.044
7	622.026,479 375.342,788	8	622.026,733 375.341,549	1.265
8	622.026,733 375.341,549	9	622.083,668 375.321,878	60.237
9	622.083,668 375.321,878	1	622.108,195 375.336,374	28.49

** Lungimile segmentelor sunt determinate în planul de proiecție Stereo 70 și sunt rotunjite la 1 milimetru.

*** Distanța dintre puncte este formată din segmente cumulate ce sunt mai mici decât valoarea 1 milimetru.

**DATE DESPRE IMOBILUL NR. 7369**

Oficiul de Cadastru și Publicitate Imobiliară PRAHOVA
Biroul de Cadastru și Publicitate Imobiliară Ploiești

A. Partea I. Descrierea imobilului

TEREN Intravilan

Adresa: Loc. Boldesti, Jud. Prahova

Nr. Crt	Nr cadastral Nr. topografic	Suprafața* (mp)	Observații / Referințe
A1		Din acte: 725 Masurata: 720	Sector cadastral:38 Teren imprejmuit;

Construcții

Crt	Nr cadastral Nr. topografic	Adresa	Observații / Referințe
A1.1		Loc. Boldesti, Jud. Prahova	Nr. niveluri:1; S. construita la sol:66 mp; S. construita desfasurata:66 mp;
A1.2		Loc. Boldesti, Jud. Prahova	Nr. niveluri:1; S. construita la sol:53 mp; S. construita desfasurata:53 mp;
A1.3		Loc. Boldesti, Jud. Prahova	Nr. niveluri:1; S. construita la sol:32 mp; S. construita desfasurata:32 mp;
A1.4		Loc. Boldesti, Jud. Prahova	Nr. niveluri:1; S. construita la sol:35 mp; S. construita desfasurata:35 mp;

B. Partea II. Proprietari și acte

Inscrieri privitoare la dreptul de proprietate și alte drepturi reale		Referințe
/		
Act Administrativ nr. 17247, din 28/04/1994 emis de CJSDPAT PRAHOVA;		
B1	Intabulare, drept de PROPRIETATE, dobandit prin Reconstituire, cota actuala 1/1, cota initiala 1/1 1) MANOLE VASILICA 2) SCORUS SIMION	A1
Act Administrativ nr. 879, din 20/03/2024 emis de COMUNA BOLDESTI-GRADISTEA;		
B2	Intabulare, drept de PROPRIETATE, dobandit prin Lege, cota actuala 1/1, cota initiala 1/1 1) MANOLE VASILICA 2) SCORUS SIMION	A1.1, A1.2, A1.3, A1.4

C. Partea III. SARCINI .

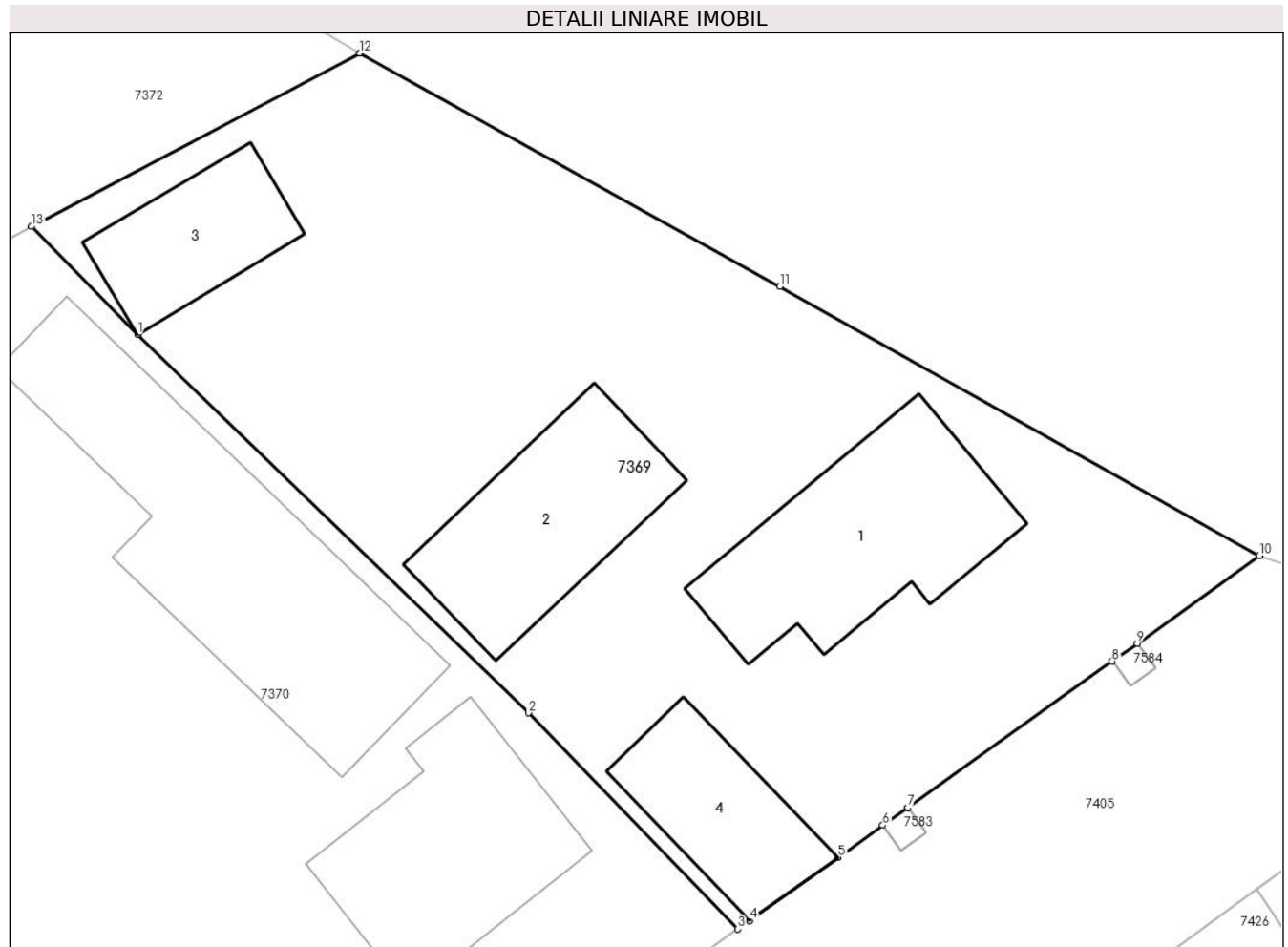
Inscrieri privind dezmembramintele dreptului de proprietate, drepturi reale de garanție și sarcini	Referințe
NU SUNT	

Anexa Nr. 1 La Partea I

Teren

Nr cadastral	Suprafața (mp)*	Observații / Referințe
	Din acte: 725 Masurata: 720	

* Suprafața este determinată în planul de proiecție Stereo 70.



Date referitoare la teren

Crt	Categorie folosință	Intravilan	Suprafața (mp)	Tarla	Parcelă	Nr. topo	Observații / Referințe
1	curți constructii	DA	720	25	806	-	

Date referitoare la construcții

Crt	Număr	Destinație construcție	Supraf. (mp)	Situație juridică	Observații / Referințe
A1.1		construcții de locuințe	66	Cu acte	Nr. niveluri:1; S. construita la sol:66 mp; S. construita desfasurata:66 mp;
A1.2		construcții anexa	53	Cu acte	Nr. niveluri:1; S. construita la sol:53 mp; S. construita desfasurata:53 mp;
A1.3		construcții anexa	32	Cu acte	Nr. niveluri:1; S. construita la sol:32 mp; S. construita desfasurata:32 mp;
A1.4		construcții anexa	35	Cu acte	Nr. niveluri:1; S. construita la sol:35 mp; S. construita desfasurata:35 mp;

Lungime Segmente

1) Valorile lungimilor segmentelor sunt obținute din proiecție în plan.

Punct început	X / Y	Punct sfârșit	X / Y	Lungime segment (** (m))
1	622.661,001 375.242,991	2	622.676,219 375.228,252	21.186

Punct început	X / Y	Punct sfârșit	X / Y	Lungime segment (** (m)
2	622.676,219 375.228,252	3	622.684,373 375.219,825	11.726
3	622.684,373 375.219,825	4	622.684,832 375.220,154	0.565
4	622.684,832 375.220,154	5	622.688,276 375.222,618	4.235
5	622.688,276 375.222,618	6	622.690,022 375.223,868	2.147
6	622.690,022 375.223,868	7	622.690,998 375.224,567	1.2
7	622.690,998 375.224,567	8	622.698,957 375.230,263	9.787
8	622.698,957 375.230,263	9	622.699,932 375.230,961	1.199
9	622.699,932 375.230,961	10	622.704,69 375.234,366	5.851
10	622.704,69 375.234,366	11	622.686,001 375.244,855	21.431
11	622.686,001 375.244,855	12	622.669,65 375.253,948	18.709
12	622.669,65 375.253,948	13	622.656,864 375.247,195	14.46
13	622.656,864 375.247,195	1	622.661,001 375.242,991	5.898

** Lungimile segmentelor sunt determinate în planul de proiecție Stereo 70 și sunt rotunjite la 1 milimetru.

*** Distanța dintre puncte este formată din segmente cumulate ce sunt mai mici decât valoarea 1 milimetru.

**DATE DESPRE IMOBILUL NR. 7370**

Oficiul de Cadastru și Publicitate Imobiliară PRAHOVA
Biroul de Cadastru și Publicitate Imobiliară Ploiești

A. Partea I. Descrierea imobilului

TEREN Intravilan

Adresa: Loc. Boldesti, Jud. Prahova

Nr. Crt	Nr cadastral Nr. topografic	Suprafața* (mp)	Observații / Referințe
A1		Din acte: 791 Masurata: 795	Sector cadastral:38 Teren imprejmuit;

Construcții

Crt	Nr cadastral Nr. topografic	Adresa	Observații / Referințe
A1.1		Loc. Boldesti, Jud. Prahova	Nr. niveluri:1; S. construita la sol:62 mp; S. construita desfasurata:62 mp;
A1.2		Loc. Boldesti, Jud. Prahova	Nr. niveluri:1; S. construita la sol:108 mp; S. construita desfasurata:108 mp;

B. Partea II. Proprietari și acte

Inscrieri privitoare la dreptul de proprietate și alte drepturi reale		Referințe
/		
Act Administrativ nr. 5237, din 03/09/1993 emis de CJSDPAT PRAHOVA;		
B1	Intabulare, drept de PROPRIETATE, dobandit prin Reconstituire, cota actuala 1/1, cota initiala 1/1 1) GRIGORE FILOFTEI	A1
Act Administrativ nr. 879, din 20/03/2024 emis de COMUNA BOLDESTI-GRADISTEA;		
B2	Intabulare, drept de PROPRIETATE, dobandit prin Lege, cota actuala 1/1, cota initiala 1/1 1) GRIGORE FILOFTEI	A1.1, A1.2

C. Partea III. SARCINI .

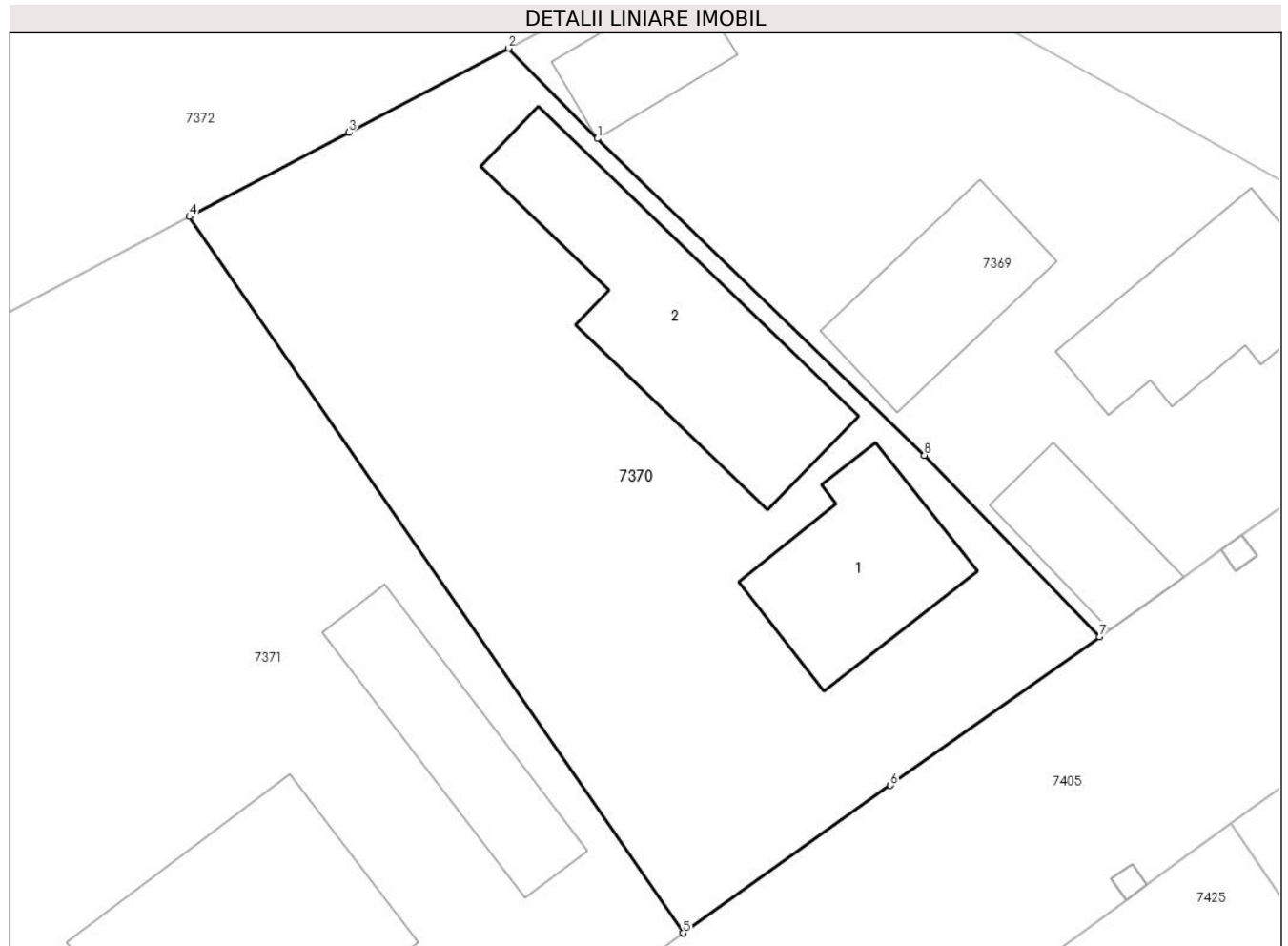
Inscrieri privind dezmembramintele dreptului de proprietate, drepturi reale de garanție și sarcini	Referințe
NU SUNT	

Anexa Nr. 1 La Partea I

Teren

Nr cadastral	Suprafața (mp)*	Observații / Referințe
	Din acte: 791 Masurata: 795	

* Suprafața este determinată în planul de proiecție Stereo 70.



Date referitoare la teren

Crt	Categorie folosință	Intravilan	Suprafața (mp)	Tarla	Parcelă	Nr. topo	Observații / Referințe
1	curți constructii	DA	376	25	808	-	
2	arabil	DA	419	25	807	-	

Date referitoare la construcții

Crt	Număr	Destinație construcție	Supraf. (mp)	Situație juridică	Observații / Referințe
A1.1		construcții de locuințe	62	Cu acte	Nr. niveluri:1; S. construita la sol:62 mp; S. construita desfasurata:62 mp;
A1.2		construcții anexa	108	Cu acte	Nr. niveluri:1; S. construita la sol:108 mp; S. construita desfasurata:108 mp;

Lungime Segmente

1) Valorile lungimilor segmentelor sunt obținute din proiecție în plan.

Punct început	X / Y	Punct sfârșit	X / Y	Lungime segment (** (m)
1	622.661,001 375.242,991	2	622.656,864 375.247,195	5.898
2	622.656,864 375.247,195	3	622.649,443 375.243,275	8.393

Punct început	X / Y	Punct sfârșit	X / Y	Lungime segment (** (m)
3	622.649,443 375.243,275	4	622.642,022 375.239,355	8.393
4	622.642,022 375.239,355	5	622.664,991 375.206,034	40.471
5	622.664,991 375.206,034	6	622.674,638 375.212,898	11.84
6	622.674,638 375.212,898	7	622.684,373 375.219,825	11.948
7	622.684,373 375.219,825	8	622.676,219 375.228,252	11.726
8	622.676,219 375.228,252	1	622.661,001 375.242,991	21.186

** Lungimile segmentelor sunt determinate în planul de proiecție Stereo 70 și sunt rotunjite la 1 milimetru.

*** Distanța dintre puncte este formată din segmente cumulate ce sunt mai mici decât valoarea 1 milimetru.

**DATE DESPRE IMOBILUL NR. 7371**

Oficiul de Cadastru și Publicitate Imobiliară PRAHOVA
Biroul de Cadastru și Publicitate Imobiliară Ploiești

A. Partea I. Descrierea imobilului

TEREN Intravilan

Adresa: Loc. Boldesti, Jud. Prahova

Nr. Crt	Nr cadastral Nr. topografic	Suprafața* (mp)	Observații / Referințe
A1		Din acte: 1.684 Masurata: 1.679	Sector cadastral:38 Teren imprejmuit;

Construcții

Crt	Nr cadastral Nr. topografic	Adresa	Observații / Referințe
A1.1		Loc. Boldesti, Jud. Prahova	Nr. niveluri:1; S. construita la sol:116 mp; S. construita desfasurata:116 mp;
A1.2		Loc. Boldesti, Jud. Prahova	Nr. niveluri:1; S. construita la sol:57 mp; S. construita desfasurata:57 mp;

B. Partea II. Proprietari și acte

Inscrieri privitoare la dreptul de proprietate și alte drepturi reale		Referințe
/		
Act Administrativ nr. 14836, din 21/02/1994 emis de CJSDPAT PRAHOVA;		
B1	Intabulare, drept de PROPRIETATE, dobandit prin Reconstituire, cota actuala 1/1, cota initiala 1/1 1) DRAGHICIU GHEORGHE	A1
Act Administrativ nr. 879, din 20/03/2024 emis de COMUNA BOLDESTI-GRADISTEA;		
B2	Intabulare, drept de PROPRIETATE, dobandit prin Lege, cota actuala 1/1, cota initiala 1/1 1) DRAGHICIU GHEORGHE	A1.1, A1.2

C. Partea III. SARCINI .

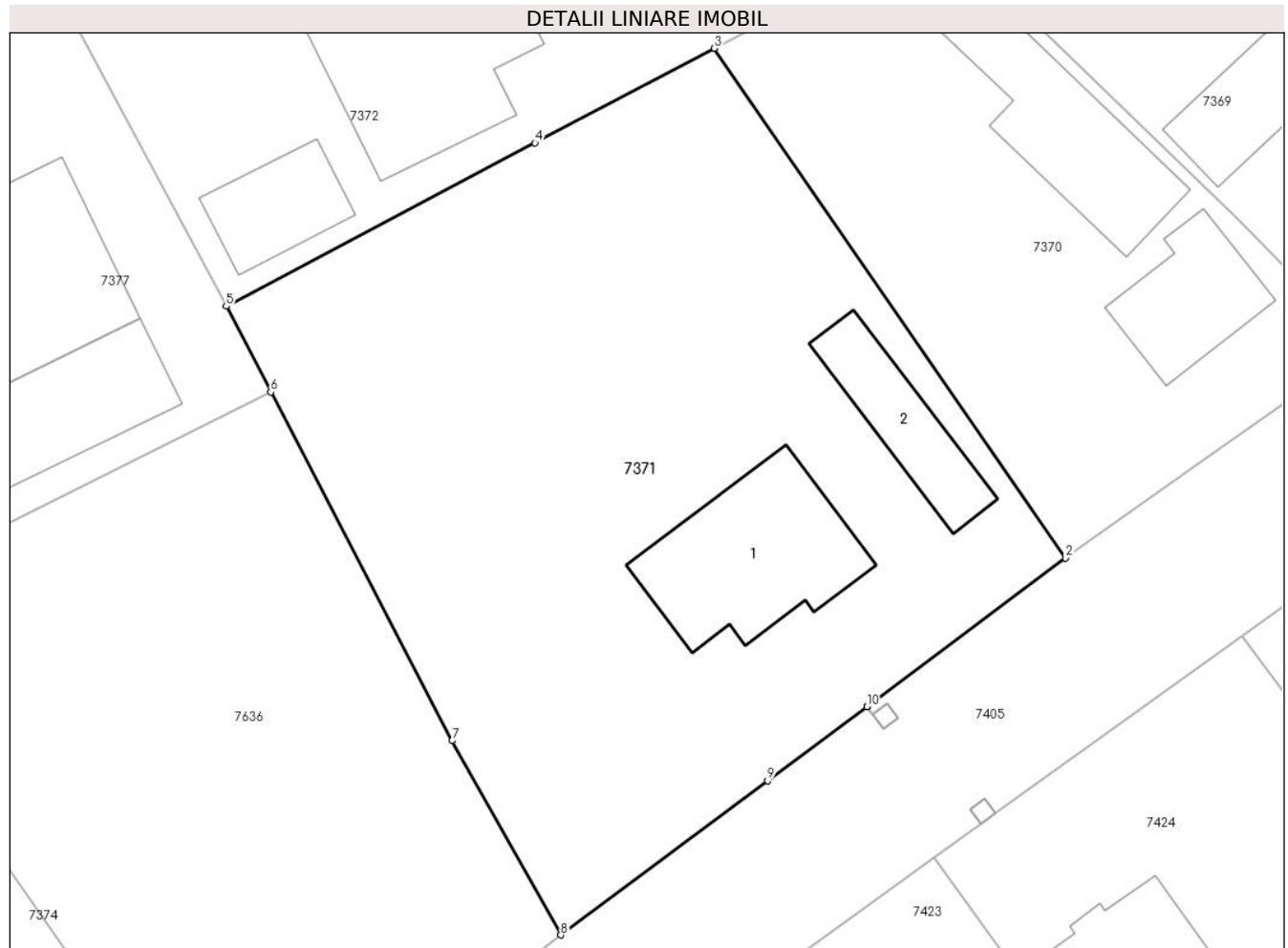
Inscrieri privind dezmembramintele dreptului de proprietate, drepturi reale de garanție și sarcini	Referințe
NU SUNT	

Anexa Nr. 1 La Partea I

Teren

Nr cadastral	Suprafața (mp)*	Observații / Referințe
	Din acte: 1.684 Masurata: 1.679	

* Suprafața este determinată în planul de proiecție Stereo 70.



Date referitoare la teren

Crt	Categorie folosință	Intra vilan	Suprafața (mp)	Tarla	Parcelă	Nr. topo	Observații / Referințe
1	curți constructii	DA	753	25	809	-	
2	arabil	DA	926	25	810, 811	-	

Date referitoare la construcții

Crt	Număr	Destinație construcție	Supraf. (mp)	Situație juridică	Observații / Referințe
A1.1		construcții de locuințe	116	Cu acte	Nr. niveluri:1; S. construita la sol:116 mp; S. construita desfasurata:116 mp;
A1.2		construcții anexa	57	Cu acte	Nr. niveluri:1; S. construita la sol:57 mp; S. construita desfasurata:57 mp;

Lungime Segmente

1) Valorile lungimilor segmentelor sunt obținute din proiecție în plan.

Punct început	X / Y	Punct sfârșit	X / Y	Lungime segment (** (m)
1	622.651,989 375.196,334	2	622.664,991 375.206,034	16.222
2	622.664,991 375.206,034	3	622.642,022 375.239,355	40.471

Punct început	X / Y	Punct sfârșit	X / Y	Lungime segment (** (m)
3	622.642,022 375.239,355	4	622.630,312 375.233,17	13.243
4	622.630,312 375.233,17	5	622.610,123 375.222,506	22.832
5	622.610,123 375.222,506	6	622.613,039 375.216,898	6.321
6	622.613,039 375.216,898	7	622.624,892 375.194,106	25.69
7	622.624,892 375.194,106	8	622.631,993 375.181,416	14.542
8	622.631,993 375.181,416	9	622.645,498 375.191,491	16.849
9	622.645,498 375.191,491	10	622.651,986 375.196,332	8.095
10	622.651,986 375.196,332	1	622.651,989 375.196,334	0.004

** Lungimile segmentelor sunt determinate în planul de proiecție Stereo 70 și sunt rotunjite la 1 milimetru.

*** Distanța dintre puncte este formată din segmente cumulate ce sunt mai mici decât valoarea 1 milimetru.

**DATE DESPRE IMOBILUL NR. 7372**

Oficiul de Cadastru și Publicitate Imobiliară PRAHOVA
Biroul de Cadastru și Publicitate Imobiliară Ploiești

A. Partea I. Descrierea imobilului

TEREN Intravilan

Nr. CF vechi:563
Nr. cadastral vechi:10025

Adresa: Loc. Boldesti, Str Dj 102d, Nr. FN, Jud. Prahova

Nr. Crt	Nr cadastral Nr. topografic	Suprafața* (mp)	Observații / Referințe
A1	20048	Din acte: 3.124 Masurata: 3.201	Sector cadastral:38 Teren imprejmuit;

Construcții

Crt	Nr cadastral Nr. topografic	Adresa	Observații / Referințe
A1.1	20048-C1	Loc. Boldesti, Str Dj 102d, Nr. FN, Jud. Prahova	Nr. niveluri:2; S. construita la sol:526 mp; S. construita desfasurata:605 mp;
A1.2	20048-C2	Loc. Boldesti, Str Dj 102d, Nr. FN, Jud. Prahova	Nr. niveluri:1; S. construita la sol:90 mp; S. construita desfasurata:90 mp;
A1.5		Loc. Boldesti, Jud. Prahova	Nr. niveluri:1; S. construita la sol:48 mp; S. construita desfasurata:48 mp;

B. Partea II. Proprietari și acte

Inscrieri privitoare la dreptul de proprietate și alte drepturi reale		Referințe
145 / 07/01/2008		
Act Administrativ nr. 19-, din 24/08/1999 emis de PRIMARIA BOLDESTI GRADISTEA (h.g. nr.1359/2001/ emis de Guvernul Romaniei;adeverinta nr.3110/12.07.2007 emis de Primaria Boldesti Gradistea;);		
B1	Intabulare, drept de PROPRIETATE, dobandit prin Lege, cota actuala 1/1, cota initiala 1/1 1) COMUNA BOLDESTI GRADISTEA , CIF:2843760, (DOMENIUL PUBLIC)	A1, A1.1, A1.2
55647 / 20/09/2011		
Act Administrativ nr. 3, din 23/05/2011 emis de PRIMARIA BOLDESTI GRADISTEA (act administrativ nr. 2741/09-09-2011 emis de PRIMARIA BOLDESTI GRADISTEA; act administrativ nr. 48459/22-08-2011 emis de OCPI PRAHOVA;);		
B2	se intabuleaza dreptul de proprietate asupra extinderii constructiei C1 1) COMUNA BOLDESTI GRADISTEA , CIF:2843760	A1.1
B3	se noteaza actualizarea informatiilor cadastrale conform documentatiei anexate	A1, A1.1, A1.2
/		
Act Administrativ nr. 879, din 20/03/2024 emis de COMUNA BOLDESTI-GRADISTEA;		
B4	Intabulare, drept de PROPRIETATE, dobandit prin Lege, cota actuala 1/1, cota initiala 1/1 1) COMUNA BOLDESTI GRADISTEA , CIF:2843760, (DOMENIUL PUBLIC)	A1.5
145 / 07/01/2008		
Act Administrativ nr. 19, din 24/08/1999 emis de PRIMARIA BOLDESTI GRADISTEA (adeverinta nr.3110/12.07.2007 emis de Primaria Boldesti Gradistea;);		
B5	Intabulare, drept de ADMINISTRARE 1) CONSILIUL LOCAL BOLDESTI GRADISTEA , CIF:9999999999999	A1

C. Partea III. SARCINI .

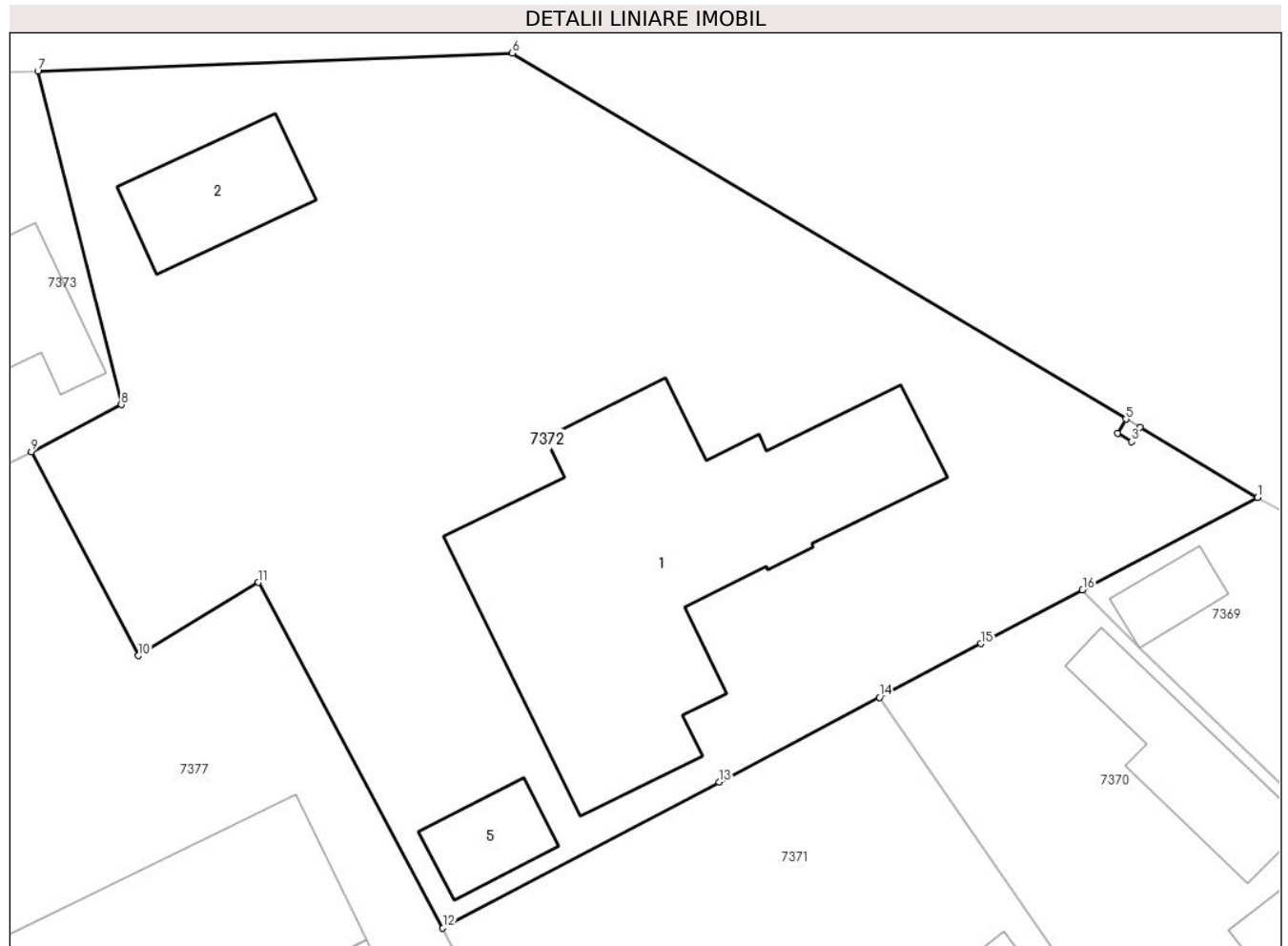
Inscrieri privind dezmembramintele dreptului de proprietate, drepturi reale de garanție și sarcini	Referințe
NU SUNT	

Anexa Nr. 1 La Partea I

Teren

Nr cadastral	Suprafața (mp)*	Observații / Referințe
20048	Din acte: 3.124 Masurata: 3.201	

* Suprafața este determinată în planul de proiecție Stereo 70.



Date referitoare la teren

Crt	Categorie folosință	Intra vilan	Suprafața (mp)	Tarla	Parcelă	Nr. topo	Observații / Referințe
1	curți constructii	DA	3.201	25	812	-	

Date referitoare la construcții

Crt	Număr	Destinație construcție	Supraf. (mp)	Situație juridică	Observații / Referințe
A1.1	20048-C1	construcții administrative și social culturale	526	Cu acte	Nr. niveluri:2; S. construita la sol:526 mp; S. construita desfasurata:605 mp;
A1.2	20048-C2	construcții anexa	90	Cu acte	Nr. niveluri:1; S. construita la sol:90 mp; S. construita desfasurata:90 mp;
A1.5		construcții anexa	48	Cu acte	Nr. niveluri:1; S. construita la sol:48 mp; S. construita desfasurata:48 mp;

Lungime Segmente

1) Valorile lungimilor segmentelor sunt obținute din proiecție în plan.

Punct început	X / Y	Punct sfârșit	X / Y	Lungime segment (** (m)
1	622.669,65 375.253,948	2	622.661,06 375.259,067	10.0

Punct început	X / Y	Punct sfârșit	X / Y	Lungime segment (** (m)
2	622.661,06 375.259,067	3	622.660,445 375.258,036	1.2
3	622.660,445 375.258,036	4	622.659,414 375.258,65	1.2
4	622.659,414 375.258,65	5	622.660,029 375.259,681	1.2
5	622.660,029 375.259,681	6	622.615,19 375.286,4	52.196
6	622.615,19 375.286,4	7	622.580,531 375.285,11	34.683
7	622.580,531 375.285,11	8	622.586,631 375.260,736	25.126
8	622.586,631 375.260,736	9	622.580,068 375.257,301	7.408
9	622.580,068 375.257,301	10	622.587,883 375.242,396	16.83
10	622.587,883 375.242,396	11	622.596,647 375.247,756	10.273
11	622.596,647 375.247,756	12	622.610,123 375.222,506	28.621
12	622.610,123 375.222,506	13	622.630,312 375.233,17	22.832
13	622.630,312 375.233,17	14	622.642,022 375.239,355	13.243
14	622.642,022 375.239,355	15	622.649,443 375.243,275	8.393
15	622.649,443 375.243,275	16	622.656,864 375.247,195	8.393
16	622.656,864 375.247,195	1	622.669,65 375.253,948	14.46

** Lungimile segmentelor sunt determinate în planul de proiecție Stereo 70 și sunt rotunjite la 1 milimetru.

*** Distanța dintre puncte este formată din segmente cumulate ce sunt mai mici decât valoarea 1 milimetru.

**DATE DESPRE IMOBILUL NR. 7373**

Oficiul de Cadastru și Publicitate Imobiliară PRAHOVA
Biroul de Cadastru și Publicitate Imobiliară Ploiești

A. Partea I. Descrierea imobilului

TEREN Intravilan

Nr. CF vechi:565
Nr. cadastral vechi:10024

Adresa: Loc. Boldesti, Jud. Prahova

Nr. Crt	Nr cadastral Nr. topografic	Suprafața* (mp)	Observații / Referințe
A1	20047	Din acte: 764 Masurata: 990	Sector cadastral:38 Teren imprejmuit;

Construcții

Crt	Nr cadastral Nr. topografic	Adresa	Observații / Referințe
A1.1	20047-C1	Loc. Boldesti, Jud. Prahova	Nr. niveluri:1; S. construita la sol:221 mp; S. construita desfasurata:221 mp;

B. Partea II. Proprietari și acte

Inscrieri privitoare la dreptul de proprietate și alte drepturi reale		Referințe
500 / 09/01/2008		
Act Administrativ nr. 19, din 24/08/1999 emis de PRIMARIA BOLDESTI GRADISTEA;		
B1	Intabulare, drept de PROPRIETATE, dobandit prin Lege, cota actuala 1/1, cota initiala 1/1 1) COMUNA BOLDESTI GRADISTEA, CIF:2843760, (DOMENIUL PUBLIC)	A1, A1.1
B2	Intabulare, drept de ADMINISTRARE, dobandit prin Lege 1) CONSILIUL LOCAL BOLDESTI-GRADISTEA, CIF:99999999999999	A1, A1.1

C. Partea III. SARCINI .

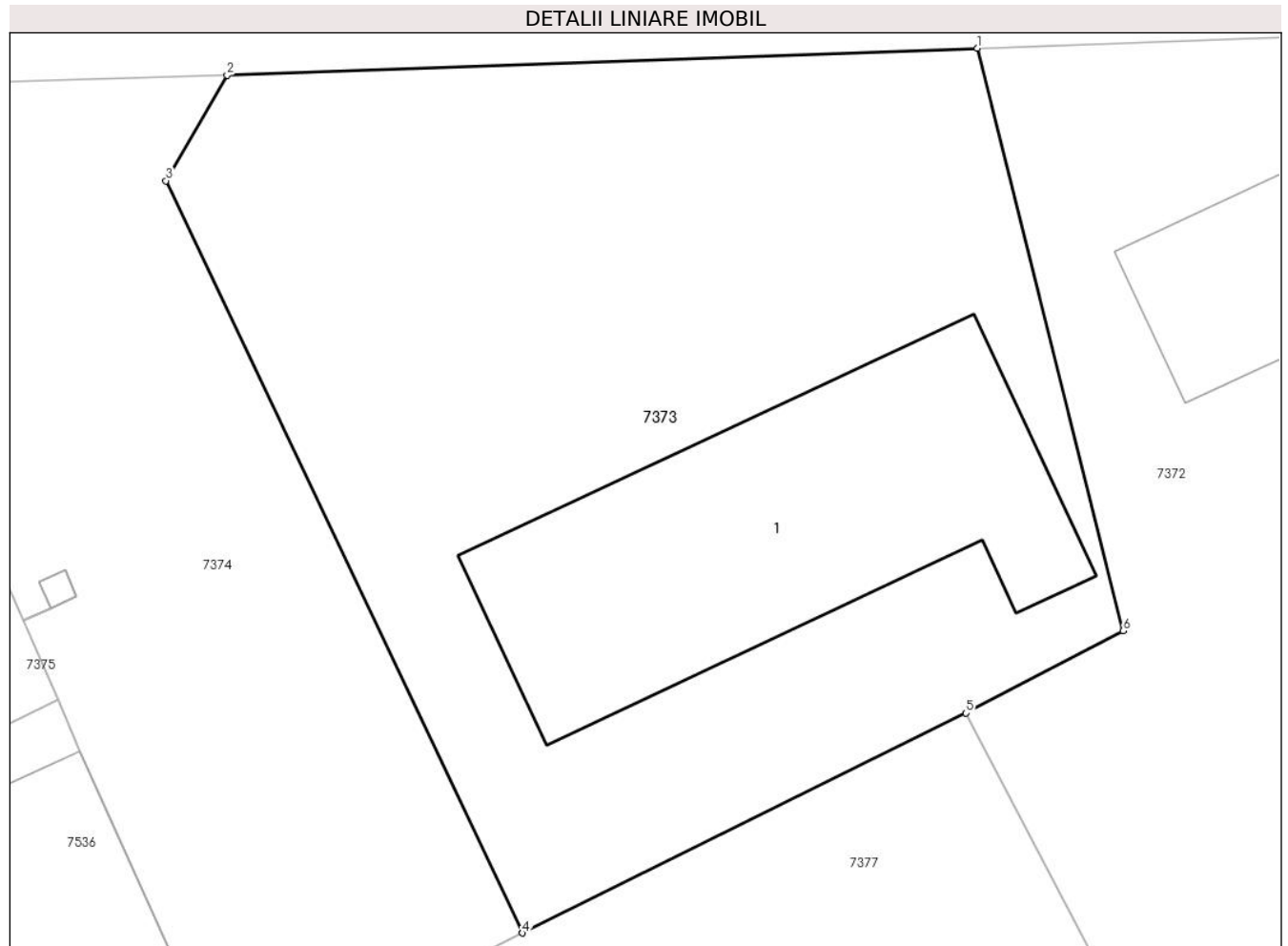
Inscrieri privind dezmembramintele dreptului de proprietate, drepturi reale de garanție și sarcini	Referințe
NU SUNT	

Anexa Nr. 1 La Partea I

Teren

Nr cadastral	Suprafața (mp)*	Observații / Referințe
20047	Din acte: 764 Masurata: 990	

* Suprafața este determinată în planul de proiecție Stereo 70.



Date referitoare la teren

Crt	Categorie folosință	Intra vilan	Suprafața (mp)	Tarla	Parcelă	Nr. topo	Observații / Referințe
1	curți constructii	DA	990	25	813	-	

Date referitoare la construcții

Crt	Număr	Destinație construcție	Supraf. (mp)	Situație juridică	Observații / Referințe
A1.1	20047-C1	construcții administrative și social culturale	221	Cu acte	Nr. niveluri:1; S. construita la sol:221 mp; S. construita desfasurata:221 mp;

Lungime Segmente

1) Valorile lungimilor segmentelor sunt obținute din proiecție în plan.

Punct început	X / Y	Punct sfârșit	X / Y	Lungime segment (** (m)
1	622.580,531 375.285,11	2	622.549,145 375.283,984	31.406
2	622.549,145 375.283,984	3	622.546,591 375.279,565	5.104
3	622.546,591 375.279,565	4	622.561,511 375.248,101	34.822

Punct început	X / Y	Punct sfârșit	X / Y	Lungime segment (** (m)
4	622.561,511 375.248,101	5	622.580,068 375.257,301	20.712
5	622.580,068 375.257,301	6	622.586,631 375.260,736	7.408
6	622.586,631 375.260,736	1	622.580,531 375.285,11	25.126

** Lungimile segmentelor sunt determinate în planul de proiecție Stereo 70 și sunt rotunjite la 1 milimetru.

*** Distanța dintre puncte este formată din segmente cumulate ce sunt mai mici decât valoarea 1 milimetru.

**DATE DESPRE IMOBILUL NR. 7374**

Oficiul de Cadastru și Publicitate Imobiliară PRAHOVA
Biroul de Cadastru și Publicitate Imobiliară Ploiești

A. Partea I. Descrierea imobilului

TEREN Intravilan

Adresa: Loc. Boldesti, Jud. Prahova

Nr. Crt	Nr cadastral Nr. topografic	Suprafața* (mp)	Observații / Referințe
A1		Din acte: 1.096 Masurata: 1.320	Sector cadastral:38 Teren neimprejmuit;

B. Partea II. Proprietari și acte

Inscrieri privitoare la dreptul de proprietate și alte drepturi reale		Referințe
/		
Act Normativ nr. 251, din 21/04/2010 emis de GUVERNUL ROMANIEI;		
B1	Intabulare, drept de PROPRIETATE, dobandit prin Lege, cota actuala 1/1, cota initiala 1/1 1) COMUNA BOLDESTI GRADISTEA, CIF:2843760, DOMENIUL PUBLIC	A1

C. Partea III. SARCINI .

Inscrieri privind dezmembramintele dreptului de proprietate, drepturi reale de garanție și sarcini	Referințe
NU SUNT	

Anexa Nr. 1 La Partea I

Teren

Nr cadastral	Suprafața (mp)*	Observații / Referințe
	Din acte: 1.096 Masurata: 1.320	

* Suprafața este determinată în planul de proiecție Stereo 70.



Date referitoare la teren

Crt	Categorie folosință	Intra vilan	Suprafața (mp)	Tarla	Parcelă	Nr. topo	Observații / Referințe
1	drum	DA	1.320	25	DS 815	-	

Lungime Segmente

1) Valorile lungimilor segmentelor sunt obținute din proiecție în plan.

Punct început	X / Y	Punct sfârșit	X / Y	Lungime segment (** (m)
1	622.547,847 375.244,961	2	622.549,283 375.242,039	3.256
3	622.552,173 375.243,472	4	622.556,368 375.235,784	8.758
5	622.557,421 375.236,359	6	622.557,996 375.235,305	1.201
7	622.556,943 375.234,731	8	622.572,021 375.207,099	31.478
9	622.573,074 375.207,674	10	622.573,649 375.206,621	1.2

Punct început	X / Y	Punct sfârșit	X / Y	Lungime segment (** (m)
2	622.549,283 375.242,039	3	622.552,173 375.243,472	3.226
4	622.556,368 375.235,784	5	622.557,421 375.236,359	1.2
6	622.557,996 375.235,305	7	622.556,943 375.234,731	1.199
8	622.572,021 375.207,099	9	622.573,074 375.207,674	1.2
10	622.573,649 375.206,621	11	622.572,596 375.206,046	1.2

Punct început	X / Y	Punct sfârșit	X / Y	Lungime segment (** (m))
11	622.572,596 375.206,046	12	622.573,68 375.204,06	2.263
13	622.574,116 375.204,343	14	622.577,585 375.199,264	6.151
15	622.586,276 375.186,537	16	622.589,901 375.181,336	6.34
17	622.589,903 375.181,334	18	622.604,583 375.160,271	25.674
19	622.608,437 375.163,24	20	622.608,986 375.162,528	0.899
21	622.611,01 375.164,131	22	622.596,03 375.185,625	26.199
23	622.592,425 375.190,797	24	622.583,918 375.202,414	14.399
25	622.583,031 375.203,624	26	622.559,346 375.247,028	49.446
27	622.561,511 375.248,101	28	622.546,591 375.279,565	34.822
29	622.549,145 375.283,984	30	622.530,719 375.283,394	18.435
31	622.540,6 375.261,192	32	622.541,756 375.261,707	1.266
33	622.541,269 375.262,8	34	622.542,365 375.263,288	1.2
35	622.542,853 375.262,192	36	622.541,757 375.261,704	1.2
37	622.540,601 375.261,19	38	622.542,091 375.257,843	3.664
39	622.542,981 375.255,711	1	622.547,847 375.244,961	11.8

Punct început	X / Y	Punct sfârșit	X / Y	Lungime segment (** (m))
12	622.573,68 375.204,06	13	622.574,116 375.204,343	0.52
14	622.577,585 375.199,264	15	622.586,276 375.186,537	15.411
16	622.589,901 375.181,336	17	622.589,903 375.181,334	0.003
18	622.604,583 375.160,271	19	622.608,437 375.163,24	4.865
20	622.608,986 375.162,528	21	622.611,01 375.164,131	2.582
22	622.596,03 375.185,625	23	622.592,425 375.190,797	6.304
24	622.583,918 375.202,414	25	622.583,031 375.203,624	1.5
26	622.559,346 375.247,028	27	622.561,511 375.248,101	2.416
28	622.546,591 375.279,565	29	622.549,145 375.283,984	5.104
30	622.530,719 375.283,394	31	622.540,6 375.261,192	24.302
32	622.541,756 375.261,707	33	622.541,269 375.262,8	1.197
34	622.542,365 375.263,288	35	622.542,853 375.262,192	1.2
36	622.541,757 375.261,704	37	622.540,601 375.261,19	1.265
38	622.542,091 375.257,843	39	622.542,981 375.255,711	2.31

** Lungimile segmentelor sunt determinate în planul de proiecție Stereo 70 și sunt rotunjite la 1 milimetru.

*** Distanța dintre puncte este formată din segmente cumulate ce sunt mai mici decât valoarea 1 milimetru.

**DATE DESPRE IMOBILUL NR. 7375**

Oficiul de Cadastru și Publicitate Imobiliară PRAHOVA
Biroul de Cadastru și Publicitate Imobiliară Ploiești

A. Partea I. Descrierea imobilului

TEREN Intravilan

Adresa: Loc. Boldesti, Jud. Prahova

Nr. Crt	Nr cadastral Nr. topografic	Suprafața* (mp)	Observații / Referințe
A1	20167	Din acte: 1.101 Masurata: 1.119	Sector cadastral:38 Teren imprejmuit;

Construcții

Crt	Nr cadastral Nr. topografic	Adresa	Observații / Referințe
A1.1	20167-C1	Loc. Boldesti, Jud. Prahova	Nr. niveluri:1; S. construita la sol:127 mp; S. construita desfasurata:127 mp;

B. Partea II. Proprietari și acte

Inscrieri privitoare la dreptul de proprietate și alte drepturi reale		Referințe
76847 / 22/12/2011		
Act Normativ nr. 251, din 21/04/2010 emis de GUVERNUL ROMANIEI (act administrativ nr. 93/10-01-2012 emis de PRIMARIA BOLDESTI-GRADISTEA; act administrativ nr. 8/30-07-2008 emis de PRIMARIA BOLDESTI-GRADISTEA;);		
B1	Intabulare, drept de PROPRIETATE, dobandit prin Lege, cota actuala 1/1, cota initiala 1/1 1) COMUNA BOLDESTI-GRADISTEA , CIF:2843760, (domeniu public)	A1, A1.1
B2	Intabulare, drept de ADMINISTRARE, dobandit prin Lege 1) CONSILIUL LOCAL BOLDESTI-GRADISTEA , CIF:999999999999	A1, A1.1

C. Partea III. SARCINI .

Inscrieri privind dezmembramentele dreptului de proprietate, drepturi reale de garanție și sarcini	Referințe
NU SUNT	

Anexa Nr. 1 La Partea I

Teren

Nr cadastral	Suprafața (mp)*	Observații / Referințe
20167	Din acte: 1.101 Masurata: 1.119	

* Suprafața este determinată în planul de proiecție Stereo 70.



Date referitoare la teren

Crt	Categorie folosință	Intra vilan	Suprafața (mp)	Tarla	Parcelă	Nr. topo	Observații / Referințe
1	curți constructii	DA	1.119	25	816	-	

Date referitoare la construcții

Crt	Număr	Destinație construcție	Supraf. (mp)	Situație juridică	Observații / Referințe
A1.1	20167-C1	construcții administrative și social culturale	127	Cu acte	Nr. niveluri:1; S. construita la sol:127 mp; S. construita desfasurata:127 mp;

Lungime Segmente

1) Valorile lungimilor segmentelor sunt obținute din proiecție în plan.

Punct început	X / Y	Punct sfârșit	X / Y	Lungime segment (** (m)
1	622.528,977 375.251,517	2	622.542,091 375.257,843	14.56
2	622.542,091 375.257,843	3	622.540,601 375.261,19	3.664
3	622.540,601 375.261,19	4	622.540,6 375.261,192	0.002

Punct început	X / Y	Punct sfârșit	X / Y	Lungime segment (** (m)
4	622.540,6 375.261,192	5	622.530,719 375.283,394	24.302
5	622.530,719 375.283,394	6	622.519,876 375.283,051	10.848
6	622.519,876 375.283,051	7	622.505,659 375.282,517	14.227
7	622.505,659 375.282,517	8	622.513,168 375.264,089	19.899
8	622.513,168 375.264,089	9	622.500,824 375.254,815	15.44
9	622.500,824 375.254,815	10	622.492,37 375.246,148	12.107
10	622.492,37 375.246,148	11	622.485,008 375.241,455	8.731
11	622.485,008 375.241,455	12	622.487,697 375.237,767	4.564
12	622.487,697 375.237,767	13	622.513,266 375.246,651	27.068
13	622.513,266 375.246,651	14	622.520,878 375.251,23	8.883
14	622.520,878 375.251,23	15	622.525,437 375.253,378	5.04
15	622.525,437 375.253,378	16	622.526,834 375.250,483	3.214
16	622.526,834 375.250,483	1	622.528,977 375.251,517	2.379

** Lungimile segmentelor sunt determinate în planul de proiecție Stereo 70 și sunt rotunjite la 1 milimetru.

*** Distanța dintre puncte este formată din segmente cumulate ce sunt mai mici decât valoarea 1 milimetru.

**DATE DESPRE IMOBILUL NR. 7376**

Oficiul de Cadastru și Publicitate Imobiliară PRAHOVA
Biroul de Cadastru și Publicitate Imobiliară Ploiești

A. Partea I. Descrierea imobilului

TEREN Intravilan

Adresa: Loc. Boldesti, Str Ds 315, Jud. Prahova

Nr. Crt	Nr cadastral Nr. topografic	Suprafața* (mp)	Observații / Referințe
A1	20159	Din acte: 7.476 Masurata: 7.472	Sector cadastral:38 Teren imprejmuit;

B. Partea II. Proprietari și acte

Inscrieri privitoare la dreptul de proprietate și alte drepturi reale		Referințe
47519 / 17/08/2011		
Act Normativ nr. 259, din 21/04/2010 emis de GUVERNUL ROMANIEI (act administrativ nr. 2218/26-08-2011 emis de PRIMARIA BOLDESTI-GRADISTEA; act administrativ nr. 8/30-07-2008 emis de CONSILIUL LOCAL BOLDESTI-GRADISTEA);		
B1	Intabulare, drept de PROPRIETATE, dobandit prin Lege, cota actuala 1/1, cota initiala 1/1 1) COMUNA BOLDESTI GRADISTEA , CIF:2843760, DOMENIUL PUBLIC	A1
B2	Intabulare, drept de ADMINISTRARE, dobandit prin Lege 1) CONSILIUL LOCAL AL COMUNEI BOLDESTI GRADISTEA , CIF:99999999999999	A1

C. Partea III. SARCINI .

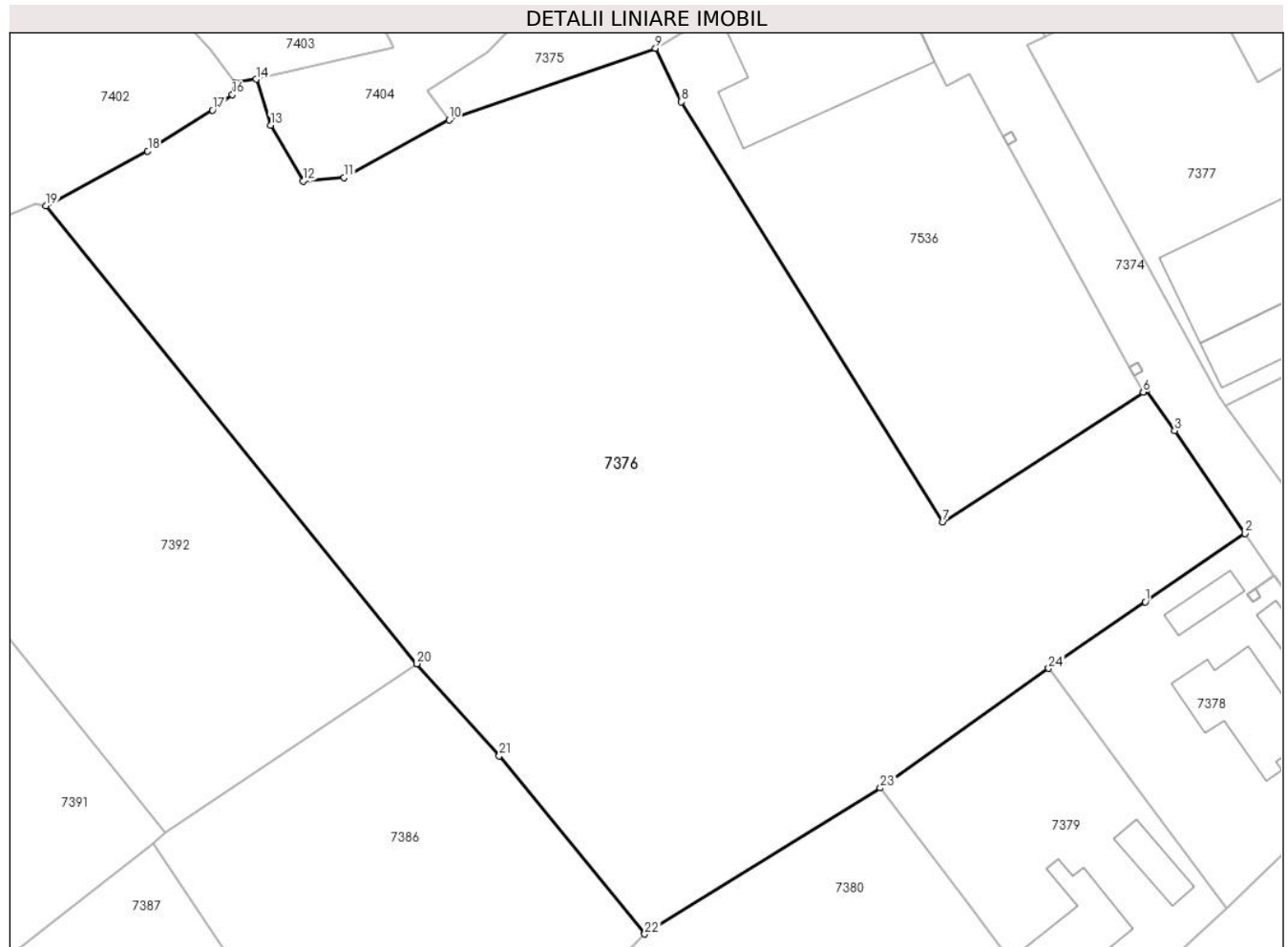
Inscrieri privind dezmembramintele dreptului de proprietate, drepturi reale de garanție și sarcini	Referințe
NU SUNT	

Anexa Nr. 1 La Partea I

Teren

Nr cadastral	Suprafața (mp)*	Observații / Referințe
20159	Din acte: 7.476 Masurata: 7.472	

* Suprafața este determinată în planul de proiecție Stereo 70.



Date referitoare la teren

Crt	Categorie folosință	Intra vilan	Suprafața (mp)	Tarla	Parcelă	Nr. topo	Observații / Referințe
1	arabil	DA	7.472	25	818, 820	-	

Lungime Segmente

1) Valorile lungimilor segmentelor sunt obținute din proiecție în plan.

Punct început	X / Y	Punct sfârșit	X / Y	Lungime segment (** (m)
1	622.573,944 375.178,065	2	622.586,276 375.186,537	14.962
3	622.577,585 375.199,264	4	622.574,116 375.204,343	6.151
5	622.573,682 375.204,061	6	622.573,68 375.204,06	0.002
7	622.548,865 375.187,946	8	622.516,474 375.240,027	61.332
9	622.513,266 375.246,651	10	622.487,697 375.237,767	27.068

Punct început	X / Y	Punct sfârșit	X / Y	Lungime segment (** (m)
2	622.586,276 375.186,537	3	622.577,585 375.199,264	15.411
4	622.574,116 375.204,343	5	622.573,682 375.204,061	0.518
6	622.573,68 375.204,06	7	622.548,865 375.187,946	29.588
8	622.516,474 375.240,027	9	622.513,266 375.246,651	7.36
10	622.487,697 375.237,767	11	622.474,711 375.230,657	14.805

Punct început	X / Y	Punct sfârșit	X / Y	Lungime segment (** (m)
11	622.474,711 375.230,657	12	622.469,62 375.230,192	5.112
13	622.465,566 375.237,128	14	622.463,807 375.242,822	5.96
15	622.461,231 375.242,367	16	622.460,857 375.240,897	1.517
17	622.458,389 375.238,98	18	622.450,368 375.233,905	9.492
19	622.437,768 375.227,116	20	622.483,714 375.170,4	72.991
21	622.493,912 375.158,987	22	622.511,935 375.136,911	28.499
23	622.541,127 375.154,995	24	622.561,96 375.169,831	25.576

Punct început	X / Y	Punct sfârșit	X / Y	Lungime segment (** (m)
12	622.469,62 375.230,192	13	622.465,566 375.237,128	8.034
14	622.463,807 375.242,822	15	622.461,231 375.242,367	2.616
16	622.460,857 375.240,897	17	622.458,389 375.238,98	3.125
18	622.450,368 375.233,905	19	622.437,768 375.227,116	14.313
20	622.483,714 375.170,4	21	622.493,912 375.158,987	15.305
22	622.511,935 375.136,911	23	622.541,127 375.154,995	34.34
24	622.561,96 375.169,831	1	622.573,944 375.178,065	14.54

** Lungimile segmentelor sunt determinate în planul de proiecție Stereo 70 și sunt rotunjite la 1 milimetru.

*** Distanța dintre puncte este formată din segmente cumulate ce sunt mai mici decât valoarea 1 milimetru.

**DATE DESPRE IMOBILUL NR. 7377**

Oficiul de Cadastru și Publicitate Imobiliară PRAHOVA
Biroul de Cadastru și Publicitate Imobiliară Ploiești

A. Partea I. Descrierea imobilului

TEREN Intravilan

Adresa: Loc. Boldesti, Jud. Prahova

Nr. Crt	Nr cadastral Nr. topografic	Suprafața* (mp)	Observații / Referințe
A1		1.513	Sector cadastral:38 Teren neimpregmuit;

Construcții

Crt	Nr cadastral Nr. topografic	Adresa	Observații / Referințe
A1.1		Loc. Boldesti, Jud. Prahova	Nr. niveluri:1; S. construita la sol:310 mp; S. construita desfasurata:310 mp;
A1.2		Loc. Boldesti, Jud. Prahova	Nr. niveluri:1; S. construita la sol:162 mp; S. construita desfasurata:162 mp;

B. Partea II. Proprietari și acte

Inscrieri privitoare la dreptul de proprietate și alte drepturi reale		Referințe
/		
Act Normativ nr. 7, din 13/03/1996 emis de PARLAMENTUL ROMANIEI;		
B1	Inscrierea provizorie, drept de PROPRIETATE, dobandit prin Lege, cota actuala 1/1, cota initiala 1/1 1) COMUNA BOLDESTI GRADISTEA, CIF:2843760, PROPRIETAR NEIDENTIFICAT	A1, A1.1, A1.2

C. Partea III. SARCINI .

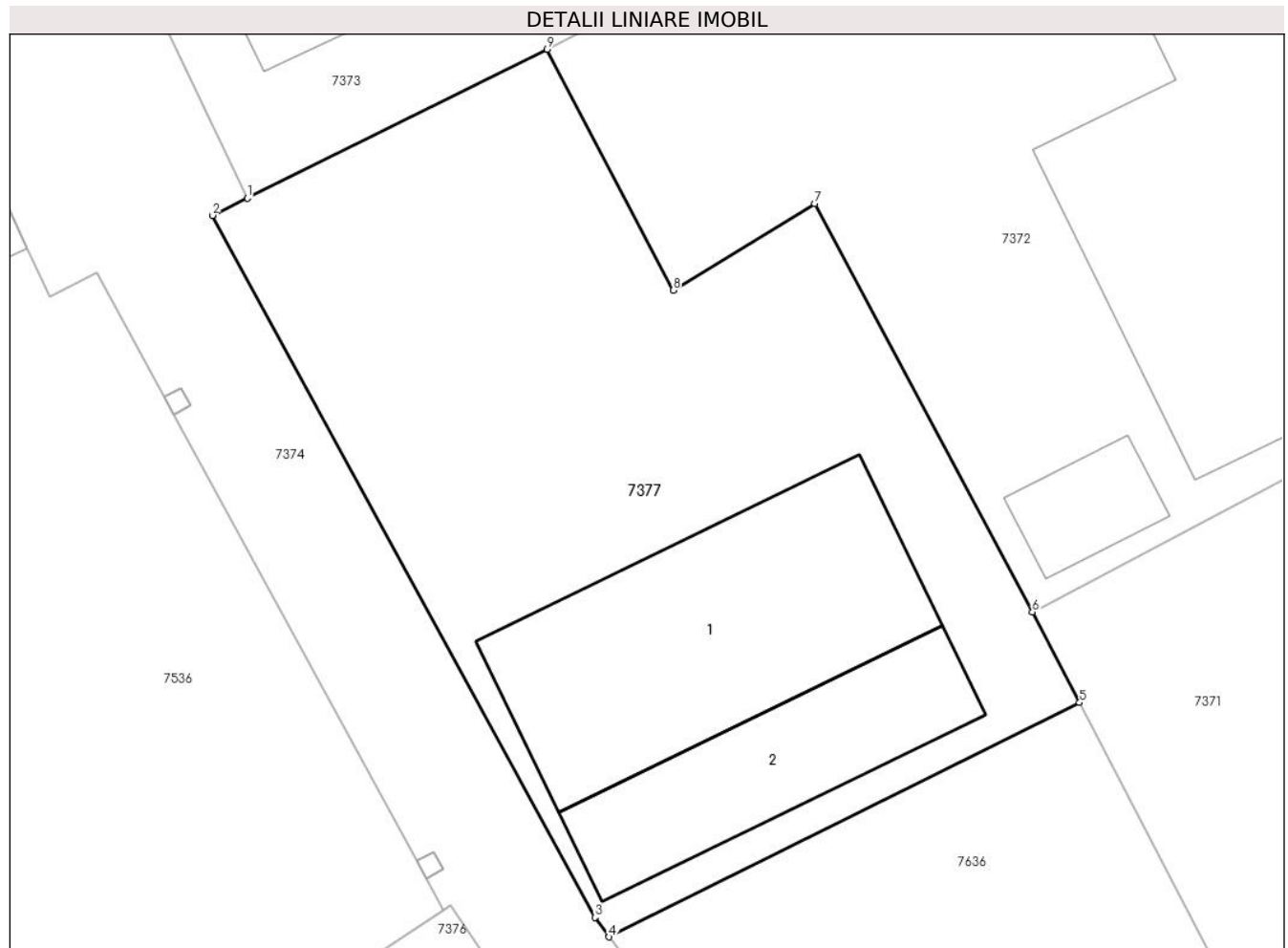
Inscrieri privind dezmembramintele dreptului de proprietate, drepturi reale de garanție și sarcini	Referințe
NU SUNT	

Anexa Nr. 1 La Partea I

Teren

Nr cadastral	Suprafața (mp)*	Observații / Referințe
	1.513	

* Suprafața este determinată în planul de proiecție Stereo 70.



Date referitoare la teren

Crt	Categorie folosință	Intravilan	Suprafața (mp)	Tarla	Parcelă	Nr. topo	Observații / Referințe
1	curți constructii	DA	1.513	25	816/1	-	

Date referitoare la construcții

Crt	Număr	Destinație construcție	Supraf. (mp)	Situație juridică	Observații / Referințe
A1.1		constructii anexa	310	Cu acte	Nr. niveluri:1; S. construita la sol:310 mp; S. construita desfasurata:310 mp;
A1.2		constructii anexa	162	Cu acte	Nr. niveluri:1; S. construita la sol:162 mp; S. construita desfasurata:162 mp;

Lungime Segmente

1) Valorile lungimilor segmentelor sunt obținute din proiecție în plan.

Punct început	X / Y	Punct sfârșit	X / Y	Lungime segment (** (m)
1	622.561,511 375.248,101	2	622.559,346 375.247,028	2.416
2	622.559,346 375.247,028	3	622.583,031 375.203,624	49.446
3	622.583,031 375.203,624	4	622.583,918 375.202,414	1.5

Punct început	X / Y	Punct sfârșit	X / Y	Lungime segment (** (m)
4	622.583,918 375.202,414	5	622.613,039 375.216,898	32.524
5	622.613,039 375.216,898	6	622.610,123 375.222,506	6.321
6	622.610,123 375.222,506	7	622.596,647 375.247,756	28.621
7	622.596,647 375.247,756	8	622.587,883 375.242,396	10.273
8	622.587,883 375.242,396	9	622.580,068 375.257,301	16.83
9	622.580,068 375.257,301	1	622.561,511 375.248,101	20.712

** Lungimile segmentelor sunt determinate în planul de proiecție Stereo 70 și sunt rotunjite la 1 milimetru.

*** Distanța dintre puncte este formată din segmente cumulate ce sunt mai mici decât valoarea 1 milimetru.

**DATE DESPRE IMOBILUL NR. 7378**

Oficiul de Cadastru și Publicitate Imobiliară PRAHOVA
Biroul de Cadastru și Publicitate Imobiliară Ploiești

A. Partea I. Descrierea imobilului

TEREN Intravilan

Nr. CF vechi:43
Nr. cadastral vechi:77

Adresa: Loc. Boldesti, Jud. Prahova

Nr. Crt	Nr cadastral Nr. topografic	Suprafața* (mp)	Observații / Referințe
A1	20216	Din acte: 838 Masurata: 1.000	Sector cadastral:38 Teren imprejmuit;

Construcții

Crt	Nr cadastral Nr. topografic	Adresa	Observații / Referințe
A1.1	20216-C1	Loc. Boldesti, Jud. Prahova	Nr. niveluri:1; S. construita la sol:133 mp; S. construita desfasurata:133 mp;
A1.2		Loc. Boldesti, Jud. Prahova	Nr. niveluri:1; S. construita la sol:31 mp; S. construita desfasurata:31 mp;
A1.3		Loc. Boldesti, Jud. Prahova	Nr. niveluri:1; S. construita la sol:18 mp; S. construita desfasurata:18 mp;

B. Partea II. Proprietari și acte

Inscrieri privitoare la dreptul de proprietate și alte drepturi reale		Referințe
206 / 21/03/2002		
Act Notarial nr. 484, din 21/03/2002 emis de BNP.PROCOPIE STELIANA;		
B1	Intabulare, drept de PROPRIETATEcumparare ca bun comun, dobandit prin Conventie, cota actuala 1/1, cota initiala 1/1 1) MICU STELU 2) MICU DUMITRA <i>OBSERVATII: (provenita din conversia CF 43)</i>	A1, A1.1
40180 / 07/05/2018		
Act Administrativ nr. 1277, din 25/04/2018 emis de Primaria Boldesti-Gradistea (act administrativ nr 36030 din 20.04.2018, emis de OCPI Prahova);		
B2	se respinge cererea de modificare suprafata (cod 254) si actualizare informatii cadastrale (cod 262) intrucat documentatia tehnica nu a fost avizata	A1, A1.1
/		
Act Administrativ nr. 879, din 20/03/2024 emis de COMUNA BOLDESTI-GRADISTEA;		
B3	Intabulare, drept de PROPRIETATE, dobandit prin Lege, cota actuala 1/1, cota initiala 1/1 1) MICU STELU 2) MICU DUMITRA	A1.2, A1.3

C. Partea III. SARCINI .

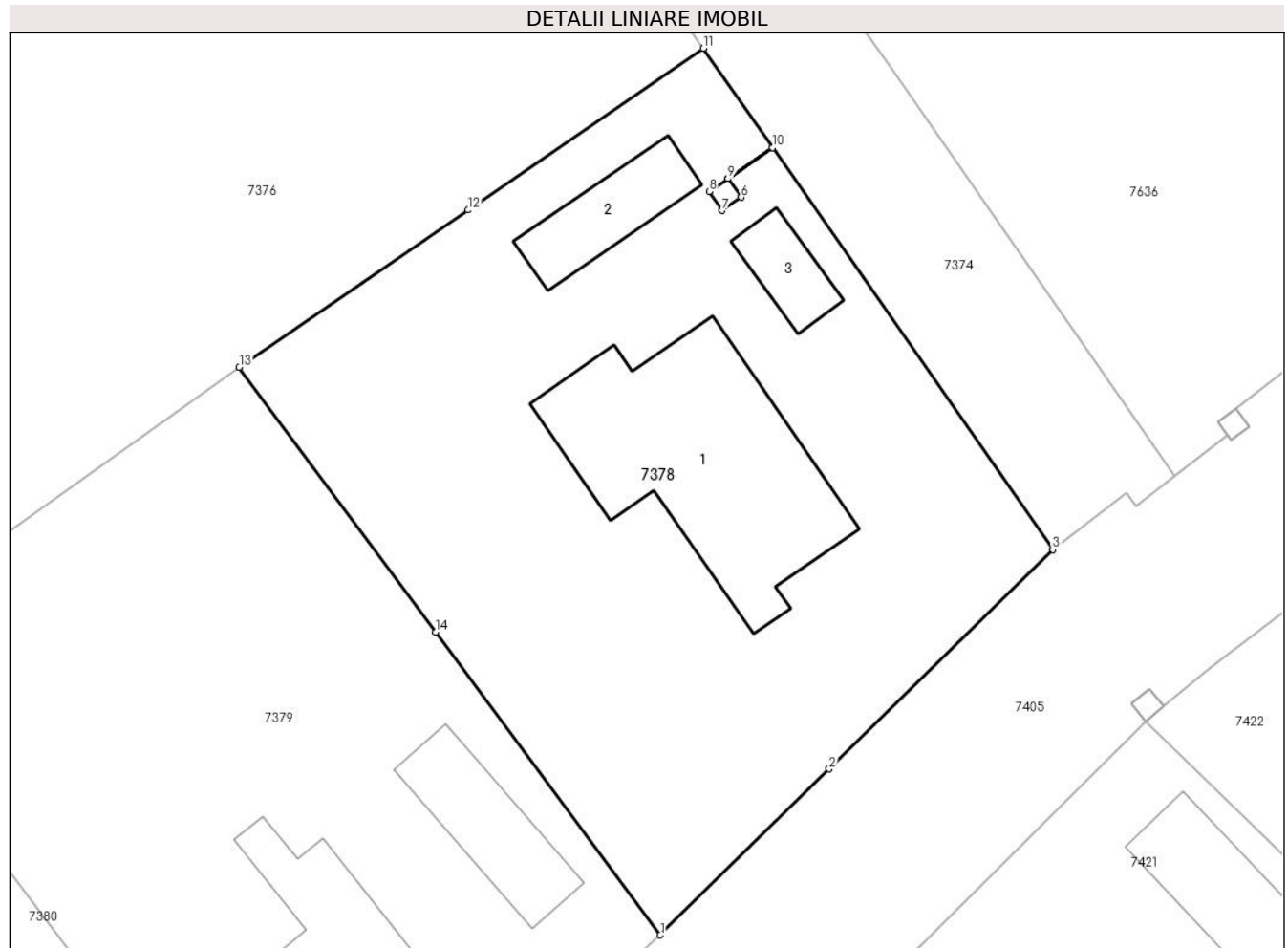
Inscrieri privind dezmembramintele dreptului de proprietate, drepturi reale de garanție și sarcini	Referințe
NU SUNT	

Anexa Nr. 1 La Partea I

Teren

Nr cadastral	Suprafața (mp)*	Observații / Referințe
20216	Din acte: 838 Masurata: 1.000	

* Suprafața este determinată în planul de proiecție Stereo 70.



Date referitoare la teren

Crt	Categorie folosință	Intravilan	Suprafața (mp)	Tarla	Parcelă	Nr. topo	Observații / Referințe
1	curți constructii	DA	566	25	822	-	
2	arabil	DA	434	25	823	-	

Date referitoare la construcții

Crt	Număr	Destinație construcție	Supraf. (mp)	Situație juridică	Observații / Referințe
A1.1	20216-C1	construcții de locuințe	133	Cu acte	Nr. niveluri:1; S. construita la sol:133 mp; S. construita desfasurata:133 mp;
A1.2		construcții anexa	31	Cu acte	Nr. niveluri:1; S. construita la sol:31 mp; S. construita desfasurata:31 mp;
A1.3		construcții anexa	18	Cu acte	Nr. niveluri:1; S. construita la sol:18 mp; S. construita desfasurata:18 mp;

Lungime Segmente

1) Valorile lungimilor segmentelor sunt obținute din proiecție în plan.

Punct început	X / Y	Punct sfârșit	X / Y	Lungime segment (** (m)
1	622.584,027 375.140,072	2	622.592,881 375.148,772	12.413

Punct început	X / Y	Punct sfârșit	X / Y	Lungime segment (** (m)
2	622.592,881 375.148,772	3	622.604,583 375.160,271	16.406
3	622.604,583 375.160,271	4	622.589,903 375.181,334	25.674
4	622.589,903 375.181,334	5	622.587,572 375.179,709	2.842
5	622.587,572 375.179,709	6	622.588,256 375.178,727	1.197
6	622.588,256 375.178,727	7	622.587,272 375.178,041	1.2
7	622.587,272 375.178,041	8	622.586,586 375.179,025	1.2
8	622.586,586 375.179,025	9	622.587,57 375.179,711	1.2
9	622.587,57 375.179,711	10	622.589,901 375.181,336	2.842
10	622.589,901 375.181,336	11	622.586,276 375.186,537	6.34
11	622.586,276 375.186,537	12	622.573,944 375.178,065	14.962
12	622.573,944 375.178,065	13	622.561,96 375.169,831	14.54
13	622.561,96 375.169,831	14	622.572,25 375.155,954	17.276
14	622.572,25 375.155,954	1	622.584,027 375.140,072	19.772

** Lungimile segmentelor sunt determinate în planul de proiecție Stereo 70 și sunt rotunjite la 1 milimetru.

*** Distanța dintre puncte este formată din segmente cumulate ce sunt mai mici decât valoarea 1 milimetru.

**DATE DESPRE IMOBILUL NR. 7379**

Oficiul de Cadastru și Publicitate Imobiliară PRAHOVA
Biroul de Cadastru și Publicitate Imobiliară Ploiești

A. Partea I. Descrierea imobilului

TEREN Intravilan

Adresa: Loc. Boldesti, Jud. Prahova

Nr. Crt	Nr cadastral Nr. topografic	Suprafața* (mp)	Observații / Referințe
A1		Din acte: 902 Masurata: 981	Sector cadastral:38 Teren imprejmuit;

Construcții

Crt	Nr cadastral Nr. topografic	Adresa	Observații / Referințe
A1.1		Loc. Boldesti, Jud. Prahova	Nr. niveluri:1; S. construita la sol:94 mp; S. construita desfasurata:94 mp;
A1.2		Loc. Boldesti, Jud. Prahova	Nr. niveluri:1; S. construita la sol:40 mp; S. construita desfasurata:40 mp;

B. Partea II. Proprietari și acte

Inscrieri privitoare la dreptul de proprietate și alte drepturi reale		Referințe
/		
Act Administrativ nr. 14851, din 21/02/1994 emis de CJSDPAT PRAHOVA;		
B1	Intabulare, drept de PROPRIETATE, dobandit prin Reconstituire, cota actuala 1/1, cota initiala 1/1 1) TUDOR DAVID, decedat	A1
Act Administrativ nr. 879, din 20/03/2024 emis de COMUNA BOLDESTI-GRADISTEA;		
B2	Intabulare, drept de PROPRIETATE, dobandit prin Lege, cota actuala 1/1, cota initiala 1/1 1) TUDOR DAVID, decedat	A1.1, A1.2

C. Partea III. SARCINI .

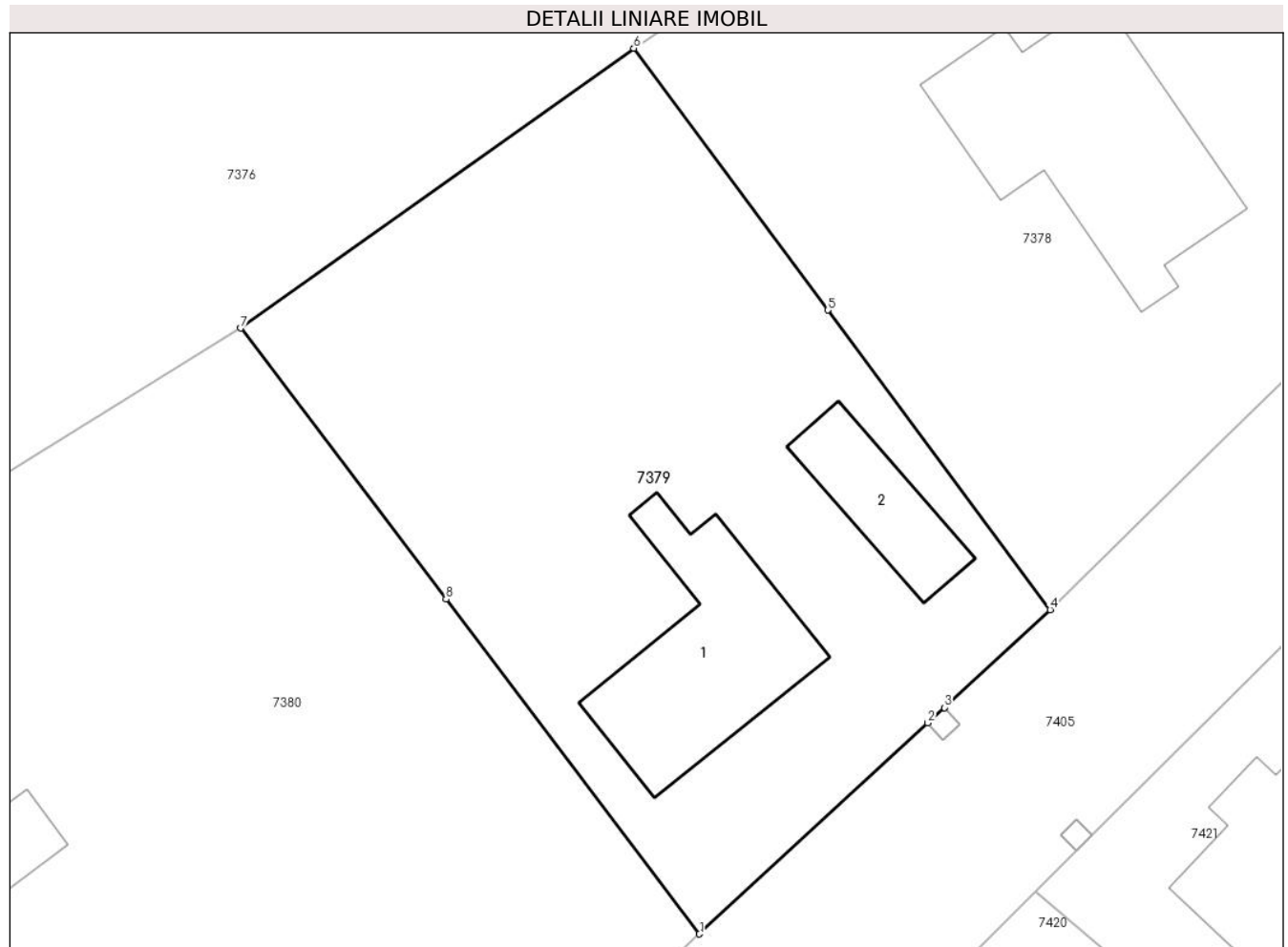
Inscrieri privind dezmembramintele dreptului de proprietate, drepturi reale de garanție și sarcini	Referințe
NU SUNT	

Anexa Nr. 1 La Partea I

Teren

Nr cadastral	Suprafața (mp)*	Observații / Referințe
	Din acte: 902 Masurata: 981	

* Suprafața este determinată în planul de proiecție Stereo 70.



Date referitoare la teren

Crt	Categorie folosință	Intravilan	Suprafața (mp)	Tarla	Parcelă	Nr. topo	Observații / Referințe
1	curți constructii	DA	532	25	824	-	
2	arabil	DA	450	25	824	-	

Date referitoare la construcții

Crt	Număr	Destinație construcție	Supraf. (mp)	Situație juridică	Observații / Referințe
A1.1		construcții de locuințe	94	Cu acte	Nr. niveluri:1; S. construita la sol:94 mp; S. construita desfasurata:94 mp;
A1.2		construcții anexa	40	Cu acte	Nr. niveluri:1; S. construita la sol:40 mp; S. construita desfasurata:40 mp;

Lungime Segmente

1) Valorile lungimilor segmentelor sunt obținute din proiecție în plan.

Punct început	X / Y	Punct sfârșit	X / Y	Lungime segment (** (m)
1	622.565,443 375.122,874	2	622.577,533 375.134,062	16.472
2	622.577,533 375.134,062	3	622.578,413 375.134,877	1.199

Punct început	X / Y	Punct sfârșit	X / Y	Lungime segment (** (m)
3	622.578,413 375.134,877	4	622.584,027 375.140,072	7.649
4	622.584,027 375.140,072	5	622.572,25 375.155,954	19.772
5	622.572,25 375.155,954	6	622.561,96 375.169,831	17.276
6	622.561,96 375.169,831	7	622.541,127 375.154,995	25.576
7	622.541,127 375.154,995	8	622.552,003 375.140,628	18.019
8	622.552,003 375.140,628	1	622.565,443 375.122,874	22.267

** Lungimile segmentelor sunt determinate în planul de proiecție Stereo 70 și sunt rotunjite la 1 milimetru.

*** Distanța dintre puncte este formată din segmente cumulate ce sunt mai mici decât valoarea 1 milimetru.

**DATE DESPRE IMOBILUL NR. 7380**

Oficiul de Cadastru și Publicitate Imobiliară PRAHOVA
Biroul de Cadastru și Publicitate Imobiliară Ploiești

A. Partea I. Descrierea imobilului

TEREN Intravilan

Adresa: Loc. Boldesti, Jud. Prahova

Nr. Crt	Nr cadastral Nr. topografic	Suprafața* (mp)	Observații / Referințe
A1		Din acte: 1.790 Masurata: 1.793	Sector cadastral:38 Teren imprejmuit;

Construcții

Crt	Nr cadastral Nr. topografic	Adresa	Observații / Referințe
A1.1		Loc. Boldesti, Jud. Prahova	Nr. niveluri:1; S. construita la sol:96 mp; S. construita desfasurata:96 mp;
A1.2		Loc. Boldesti, Jud. Prahova	Nr. niveluri:1; S. construita la sol:43 mp; S. construita desfasurata:43 mp;

B. Partea II. Proprietari și acte

Inscrieri privitoare la dreptul de proprietate și alte drepturi reale		Referințe
/		
Act Administrativ nr. 14808, din 21/02/1994 emis de CJSDPAT PRAHOVA;		
B1	Intabulare, drept de PROPRIETATE, dobandit prin Reconstituire, cota actuala 1/1, cota initiala 1/1 1) GHEORGHE ANA	A1
Act Administrativ nr. 879, din 20/03/2024 emis de COMUNA BOLDESTI-GRADISTEA;		
B2	Intabulare, drept de PROPRIETATE, dobandit prin Lege, cota actuala 1/1, cota initiala 1/1 1) GHEORGHE ANA	A1.1, A1.2

C. Partea III. SARCINI .

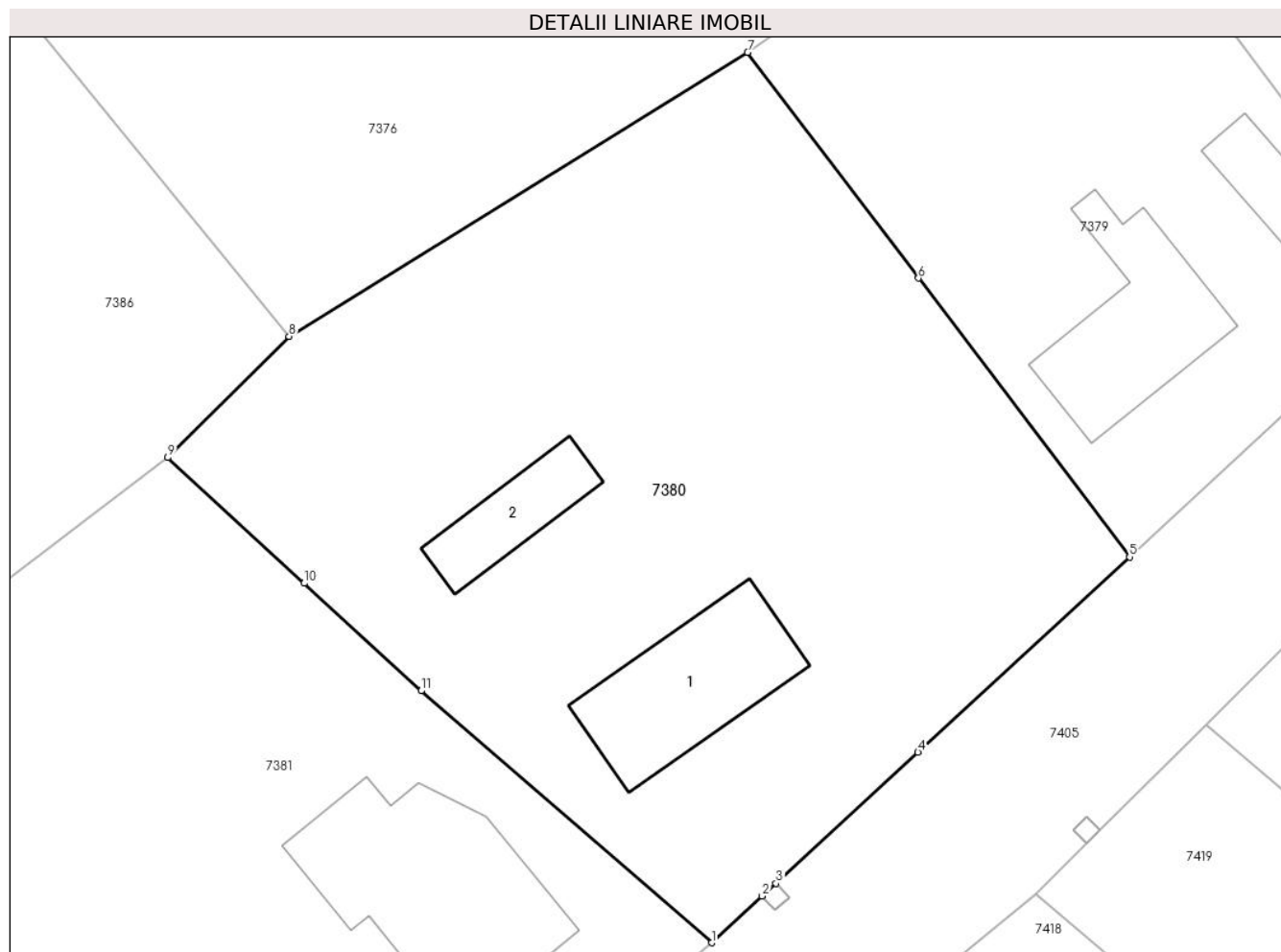
Inscrieri privind dezmembramintele dreptului de proprietate, drepturi reale de garanție și sarcini	Referințe
NU SUNT	

Anexa Nr. 1 La Partea I

Teren

Nr cadastral	Suprafața (mp)*	Observații / Referințe
	Din acte: 1.790 Masurata: 1.793	

* Suprafața este determinată în planul de proiecție Stereo 70.



Date referitoare la teren

Crt	Categorie folosință	Intravilan	Suprafața (mp)	Tarla	Parcelă	Nr. topo	Observații / Referințe
1	curți constructii	DA	656	25	827	-	
2	arabil	DA	1.137	25	826	-	

Date referitoare la construcții

Crt	Număr	Destinație construcție	Supraf. (mp)	Situație juridică	Observații / Referințe
A1.1		construcții de locuințe	96	Cu acte	Nr. niveluri:1; S. construita la sol:96 mp; S. construita desfasurata:96 mp;
A1.2		construcții anexa	43	Cu acte	Nr. niveluri:1; S. construita la sol:43 mp; S. construita desfasurata:43 mp;

Lungime Segmente

1) Valorile lungimilor segmentelor sunt obținute din proiecție în plan.

Punct început	X / Y	Punct sfârșit	X / Y	Lungime segment (** (m)
1	622.538,841 375.098,315	2	622.542,056 375.101,283	4.376
2	622.542,056 375.101,283	3	622.542,937 375.102,097	1.199

Punct început	X / Y	Punct sfârșit	X / Y	Lungime segment (** (m)
3	622.542,937 375.102,097	4	622.551,976 375.110,442	12.302
4	622.551,976 375.110,442	5	622.565,443 375.122,874	18.328
5	622.565,443 375.122,874	6	622.552,003 375.140,628	22.267
6	622.552,003 375.140,628	7	622.541,127 375.154,995	18.019
7	622.541,127 375.154,995	8	622.511,935 375.136,911	34.34
8	622.511,935 375.136,911	9	622.504,211 375.129,194	10.918
9	622.504,211 375.129,194	10	622.512,893 375.121,204	11.799
10	622.512,893 375.121,204	11	622.520,334 375.114,356	10.113
11	622.520,334 375.114,356	1	622.538,841 375.098,315	24.491

** Lungimile segmentelor sunt determinate în planul de proiecție Stereo 70 și sunt rotunjite la 1 milimetru.

*** Distanța dintre puncte este formată din segmente cumulate ce sunt mai mici decât valoarea 1 milimetru.

**DATE DESPRE IMOBILUL NR. 7381**

Oficiul de Cadastru și Publicitate Imobiliară PRAHOVA
Biroul de Cadastru și Publicitate Imobiliară Ploiești

A. Partea I. Descrierea imobilului

TEREN Intravilan

Nr. CF vechi:28
Nr. cadastral vechi:54

Adresa: Loc. Boldesti, Jud. Prahova

Nr. Crt	Nr cadastral Nr. topografic	Suprafața* (mp)	Observații / Referințe
A1	20206	Din acte: 1.871 Masurata: 1.855	Sector cadastral:38 Teren imprejmuit;

Construcții

Crt	Nr cadastral Nr. topografic	Adresa	Observații / Referințe
A1.1	20206-C1	Loc. Boldesti, Jud. Prahova	Nr. niveluri:1; S. construita la sol:147 mp; S. construita desfasurata:147 mp;

B. Partea II. Proprietari și acte

Inscrieri privitoare la dreptul de proprietate și alte drepturi reale		Referințe
142101 / 09/11/2022		
Act Notarial nr. 2945, din 26/10/2022 emis de NP BURTICA ADELA;		
B8	Intabulare, drept de PROPRIETATEpartaj, dobandit prin Conventie, cota actuala 1/2, cota initiala 1/2 1) NICULESCU GABRIEL REMUS	A1
B9	Intabulare, drept de PROPRIETATEpartaj, dobandit prin Conventie, cota actuala 1/2, cota initiala 1/2 1) RADU MIHAELA	A1
B10	Intabulare, drept de PROPRIETATEpartaj, dobandit prin Conventie, cota actuala 1/2, cota initiala 1/2 1) NICULESCU GABRIEL REMUS	A1.1
B11	Intabulare, drept de PROPRIETATEpartaj, dobandit prin Conventie, cota actuala 1/2, cota initiala 1/2 1) RADU MIHAELA	A1.1

C. Partea III. SARCINI

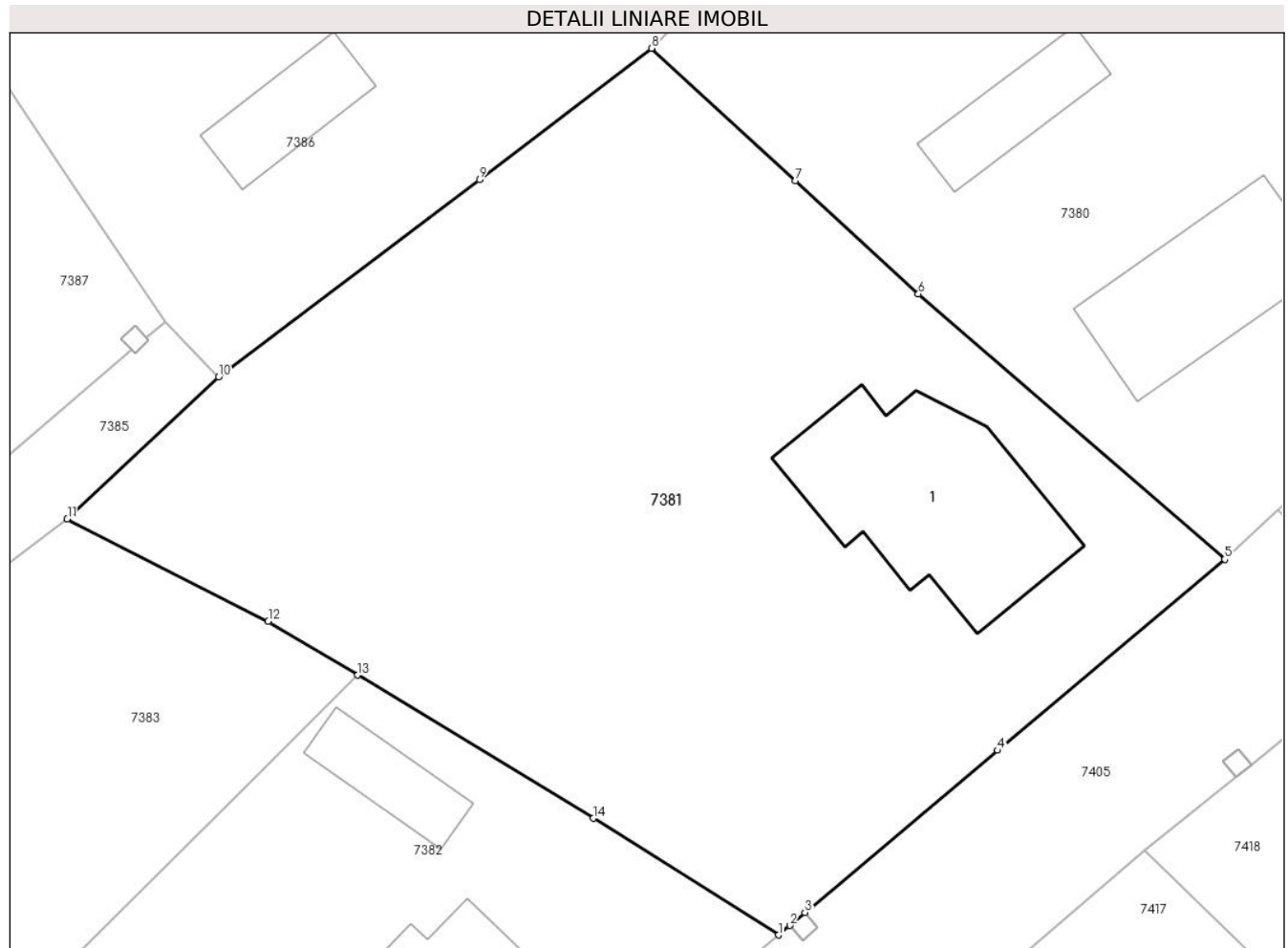
Inscrieri privind dezmembramintele dreptului de proprietate, drepturi reale de garanție și sarcini		Referințe
142101 / 09/11/2022		
Act Notarial nr. 2945, din 26/10/2022 emis de NP BURTICA ADELA;		
C1	Intabulare, drept de HABITATIEviagera 1) NICULESCU ANETA	A1.1

Anexa Nr. 1 La Partea I

Teren

Nr cadastral	Suprafața (mp)*	Observații / Referințe
20206	Din acte: 1.871 Masurata: 1.855	

* Suprafața este determinată în planul de proiecție Stereo 70.



Date referitoare la teren

Crt	Categorie folosință	Intra vilan	Suprafața (mp)	Tarla	Parcelă	Nr. topo	Observații / Referințe
1	curți constructii	DA	700	25	828	-	
2	arabil	DA	1.155	25	829, 830	-	

Date referitoare la construcții

Crt	Număr	Destinație construcție	Supraf. (mp)	Situație juridică	Observații / Referințe
A1.1	20206-C1	construcții de locuințe	147	Cu acte	Nr. niveluri:1; S. construita la sol:147 mp; S. construita desfasurata:147 mp;

Lungime Segmente

1) Valorile lungimilor segmentelor sunt obținute din proiecție în plan.

Punct început	X / Y	Punct sfârșit	X / Y	Lungime segment (** (m)
1	622.511,876 375.075,62	2	622.512,568 375.076,202	0.904
2	622.512,568 375.076,202	3	622.513,486 375.076,975	1.2

Punct început	X / Y	Punct sfârșit	X / Y	Lungime segment (** (m)
3	622.513,486 375.076,975	4	622.525,127 375.086,773	15.216
4	622.525,127 375.086,773	5	622.538,841 375.098,315	17.925
5	622.538,841 375.098,315	6	622.520,334 375.114,356	24.491
6	622.520,334 375.114,356	7	622.512,893 375.121,204	10.113
7	622.512,893 375.121,204	8	622.504,211 375.129,194	11.799
8	622.504,211 375.129,194	9	622.493,807 375.121,25	13.09
9	622.493,807 375.121,25	10	622.478,04 375.109,351	19.753
10	622.478,04 375.109,351	11	622.468,904 375.100,759	12.541
11	622.468,904 375.100,759	12	622.481,044 375.094,567	13.628
12	622.481,044 375.094,567	13	622.486,446 375.091,321	6.302
13	622.486,446 375.091,321	14	622.500,695 375.082,67	16.67
14	622.500,695 375.082,67	1	622.511,876 375.075,62	13.218

** Lungimile segmentelor sunt determinate în planul de proiecție Stereo 70 și sunt rotunjite la 1 milimetru.

*** Distanța dintre puncte este formată din segmente cumulate ce sunt mai mici decât valoarea 1 milimetru.

**DATE DESPRE IMOBILUL NR. 7382**

Oficiul de Cadastru și Publicitate Imobiliară PRAHOVA
Biroul de Cadastru și Publicitate Imobiliară Ploiești

A. Partea I. Descrierea imobilului

TEREN Intravilan

Adresa: Loc. Boldesti, Jud. Prahova

Nr. Crt	Nr cadastral Nr. topografic	Suprafața* (mp)	Observații / Referințe
A1	23943	Din acte: 921 Masurata: 951	Sector cadastral:38 Teren imprejmuit;

Construcții

Crt	Nr cadastral Nr. topografic	Adresa	Observații / Referințe
A1.1	23943-C1	Loc. Boldesti, Jud. Prahova	Nr. niveluri:1; S. construita la sol:61 mp; S. construita desfasurata:61 mp;
A1.2	23943-C2	Loc. Boldesti, Jud. Prahova	Nr. niveluri:1; S. construita la sol:34 mp; S. construita desfasurata:34 mp;

B. Partea II. Proprietari și acte

Inscrieri privitoare la dreptul de proprietate și alte drepturi reale		Referințe
91262 / 14/09/2020		
Act Notarial nr. 3817, din 14/09/2020 emis de Ivan Constantin;		
B1	Se infiinteaza cartea funciara 23943 a imobilului cu numarul cadastral 23943/Boldesti-Gradistea, rezultat din dezmembrarea imobilului cu numarul cadastral 20452 in scris in cartea funciara 20452;	A1
107065 / 16/10/2020		
Act Notarial nr. 1204, din 13/10/2020 emis de NP Riba Ivanca;		
B8	se respinge cererea de intabulare drept de proprietate intrucat aceasta s-a efectuat prin incheierea nr.106032/2020	A1, A1.1, A1.2
41909 / 18/03/2024		
Act Notarial nr. 197, din 15/03/2024 emis de NP Riba Ivanca;		
B11	Intabulare, drept de PROPRIETATEcumpărare ca bun propriu, dobandit prin Conventie, cota actuala 1/1, cota initiala 1/1 1) COTARU GHENADIE	A1
B12	Intabulare, drept de PROPRIETATEcumpărare ca bun propriu, dobandit prin Conventie, cota actuala 1/1, cota initiala 1/1 1) COTARU GHENADIE	A1.1, A1.2
B13	se notează pactul comisoriu 1) STOIAN VASILE	A1, A1.1, A1.2

C. Partea III. SARCINI

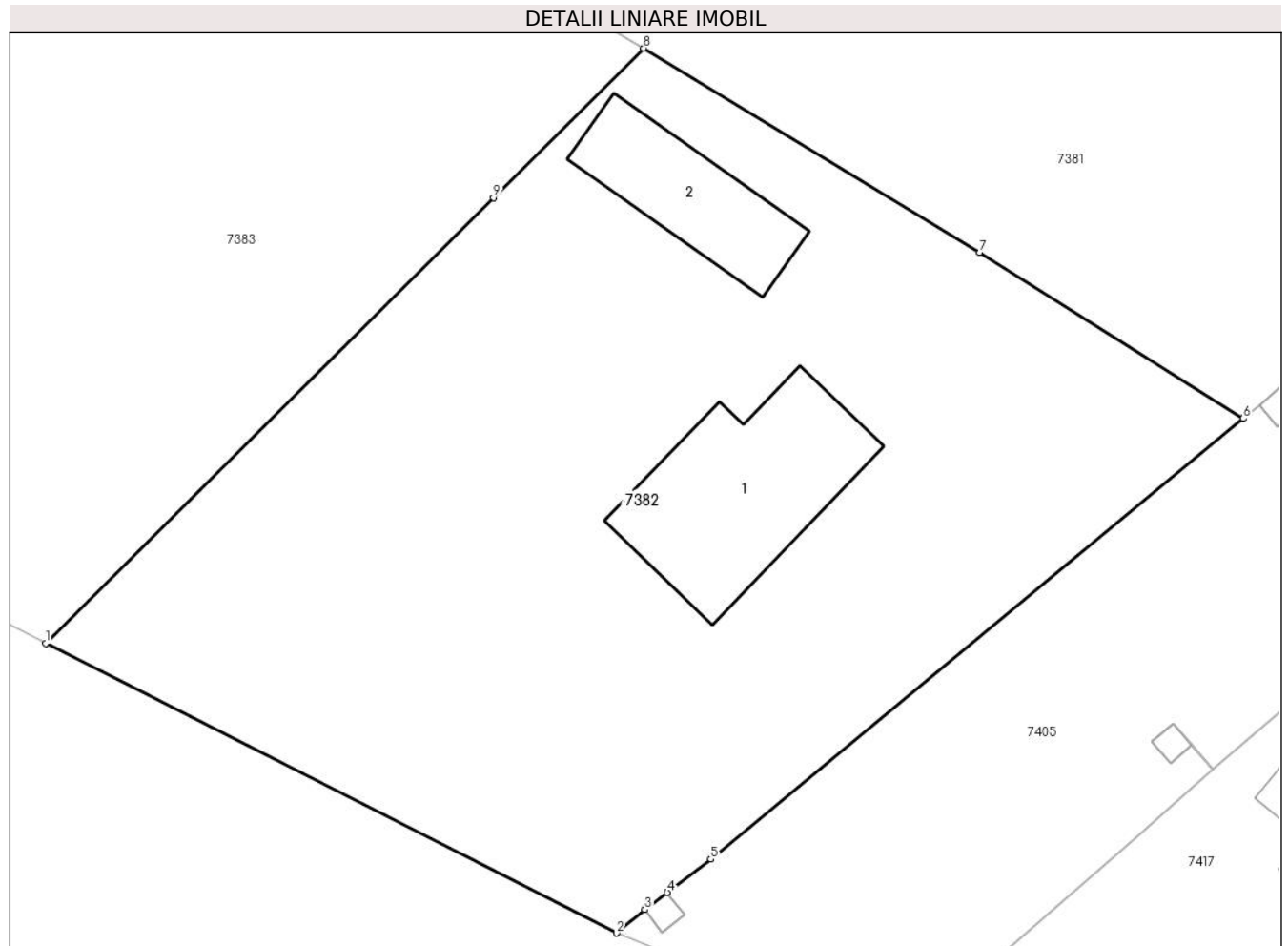
Inscrieri privind dezmembramintele dreptului de proprietate, drepturi reale de garanție și sarcini		Referințe
113868 / 19/07/2023		
Act Notarial nr. 737, din 19/07/2023 emis de NP Ioana-Cristina Dragomir;		
C2	se radiaza prin consolidare dreptul de abitare viagera si interdictiile de instrainare si grevare inscrise sub C1 si B7 prin incheierea nr. 106032/2020	A1.1, A1.2

Anexa Nr. 1 La Partea I

Teren

Nr cadastral	Suprafața (mp)*	Observații / Referințe
23943	Din acte: 921 Masurata: 951	

* Suprafața este determinată în planul de proiecție Stereo 70.



Date referitoare la teren

Crt	Categorie folosință	Intravilan	Suprafața (mp)	Tarla	Parcelă	Nr. topo	Observații / Referințe
1	curți constructii	DA	257	25	832	-	
2	arabil	DA	694	25	831	-	

Date referitoare la construcții

Crt	Număr	Destinație construcție	Supraf. (mp)	Situație juridică	Observații / Referințe
A1.1	23943-C1	construcții de locuințe	61	Cu acte	Nr. niveluri:1; S. construita la sol:61 mp; S. construita desfasurata:61 mp;
A1.2	23943-C2	construcții anexa	34	Cu acte	Nr. niveluri:1; S. construita la sol:34 mp; S. construita desfasurata:34 mp;

Lungime Segmente

1) Valorile lungimilor segmentelor sunt obținute din proiecție în plan.

Punct început	X / Y	Punct sfârșit	X / Y	Lungime segment (** (m)
1	622.461,083 375.066,093	2	622.485,29 375.053,804	27.148
2	622.485,29 375.053,804	3	622.486,494 375.054,793	1.558

Punct început	X / Y	Punct sfârșit	X / Y	Lungime segment (** (m)
3	622.486,494 375.054,793	4	622.487,446 375.055,523	1.2
4	622.487,446 375.055,523	5	622.489,29 375.056,936	2.323
5	622.489,29 375.056,936	6	622.511,876 375.075,62	29.312
6	622.511,876 375.075,62	7	622.500,695 375.082,67	13.218
7	622.500,695 375.082,67	8	622.486,446 375.091,321	16.67
8	622.486,446 375.091,321	9	622.480,075 375.084,984	8.986
9	622.480,075 375.084,984	1	622.461,083 375.066,093	26.787

** Lungimile segmentelor sunt determinate în planul de proiecție Stereo 70 și sunt rotunjite la 1 milimetru.

*** Distanța dintre puncte este formată din segmente cumulate ce sunt mai mici decât valoarea 1 milimetru.

**DATE DESPRE IMOBILUL NR. 7383**

Oficiul de Cadastru și Publicitate Imobiliară PRAHOVA
Biroul de Cadastru și Publicitate Imobiliară Ploiești

A. Partea I. Descrierea imobilului

TEREN Intravilan

Adresa: Loc. Boldesti, Jud. Prahova

Nr. Crt	Nr cadastral Nr. topografic	Suprafața* (mp)	Observații / Referințe
A1	23944	Din acte: 758 Masurata: 765	Sector cadastral:38 Teren imprejmuit;

Construcții

Crt	Nr cadastral Nr. topografic	Adresa	Observații / Referințe
A1.1		Loc. Boldesti, Jud. Prahova	Nr. niveluri:1; S. construita la sol:76 mp; S. construita desfasurata:76 mp;

B. Partea II. Proprietari și acte

Inscrieri privitoare la dreptul de proprietate și alte drepturi reale		Referințe
91262 / 14/09/2020		
Act Notarial nr. 3817, din 14/09/2020 emis de Ivan Constantin;		
B1	Se infiinteaza cartea funciara 23944 a imobilului cu numarul cadastral 23944/Boldesti-Gradistea, rezultat din dezmembrarea imobilului cu numarul cadastral 20452 inscris in cartea funciara 20452;	A1
Act Notarial nr. 267, din 13/02/2014 emis de NP CALIN MARIA;		
B2	Intabulare, drept de PROPRIETATEcumparare ca bun comun, dobandit prin Conventie, cota actuala 1/1, cota initiala 1/1 1) BOGZA VARTIADE 2) BOGZA ANICA <i>OBSERVATII: pozitie transcrisa din CF 20452/Boldesti-Gradistea, inscrisa prin incheierea nr. 11302 din 18/02/2014;</i>	A1
/		
Act Administrativ nr. 86, din 04/06/1999 emis de CONSILIUL JUDETEAN PRAHOVA;		
B3	Intabulare, drept de PROPRIETATE, dobandit prin Construire, cota actuala 1/1, cota initiala 1/1 1) BOGZA VARTIADE	A1.1

C. Partea III. SARCINI .

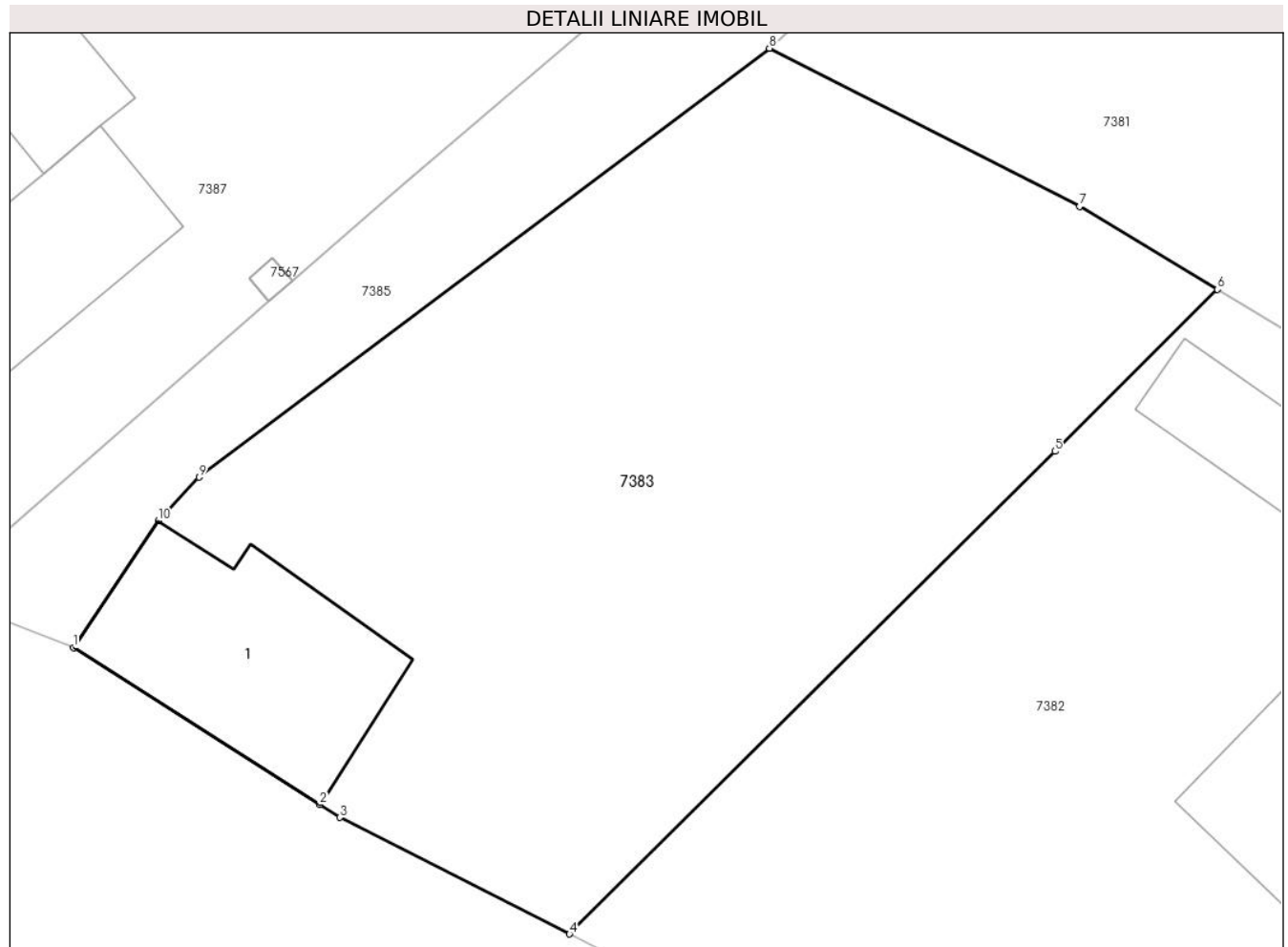
Inscrieri privind dezmembramintele dreptului de proprietate, drepturi reale de garanție și sarcini	Referințe
NU SUNT	

Anexa Nr. 1 La Partea I

Teren

Nr cadastral	Suprafața (mp)*	Observații / Referințe
23944	Din acte: 758 Masurata: 765	

* Suprafața este determinată în planul de proiecție Stereo 70.



Date referitoare la teren

Crt	Categorie folosință	Intra vilan	Suprafața (mp)	Tarla	Parcelă	Nr. topo	Observații / Referințe
1	curți constructii	DA	88	25	832	-	
2	arabil	DA	676	25	833	-	

Date referitoare la construcții

Crt	Număr	Destinație construcție	Supraf. (mp)	Situație juridică	Observații / Referințe
A1.1		construcții industriale și edilitare	76	Cu acte	Nr. niveluri:1; S. construita la sol:76 mp; S. construita desfasurata:76 mp;

Lungime Segmente

1) Valorile lungimilor segmentelor sunt obținute din proiecție în plan.

Punct început	X / Y	Punct sfârșit	X / Y	Lungime segment (** (m)
1	622.441,667 375.077,293	2	622.451,309 375.071,157	11.429
2	622.451,309 375.071,157	3	622.452,096 375.070,656	0.933

Punct început	X / Y	Punct sfârșit	X / Y	Lungime segment (** (m)
3	622.452,096 375.070,656	4	622.461,083 375.066,093	10.079
4	622.461,083 375.066,093	5	622.480,075 375.084,984	26.787
5	622.480,075 375.084,984	6	622.486,446 375.091,321	8.986
6	622.486,446 375.091,321	7	622.481,044 375.094,567	6.302
7	622.481,044 375.094,567	8	622.468,904 375.100,759	13.628
8	622.468,904 375.100,759	9	622.446,594 375.083,969	27.922
9	622.446,594 375.083,969	10	622.444,999 375.082,269	2.331
10	622.444,999 375.082,269	1	622.441,667 375.077,293	5.989

** Lungimile segmentelor sunt determinate în planul de proiecție Stereo 70 și sunt rotunjite la 1 milimetru.

*** Distanța dintre puncte este formată din segmente cumulate ce sunt mai mici decât valoarea 1 milimetru.

**DATE DESPRE IMOBILUL NR. 7384**

Oficiul de Cadastru și Publicitate Imobiliară PRAHOVA
Biroul de Cadastru și Publicitate Imobiliară Ploiești

A. Partea I. Descrierea imobilului

TEREN Intravilan

Adresa: Loc. Boldesti, Jud. Prahova

Nr. Crt	Nr cadastral Nr. topografic	Suprafața* (mp)	Observații / Referințe
A1		Din acte: 75 Masurata: 277	Sector cadastral:38 Teren neimprejmuit;

B. Partea II. Proprietari și acte

Inscrieri privitoare la dreptul de proprietate și alte drepturi reale		Referințe
/		
Act Normativ nr. 251, din 21/04/2010 emis de GUVERNUL ROMANIEI;		
B1	Intabulare, drept de PROPRIETATE, dobandit prin Lege, cota actuala 1/1, cota initiala 1/1 1) COMUNA BOLDESTI GRADISTEA, CIF:2843760, DOMENIUL PUBLIC	A1

C. Partea III. SARCINI .

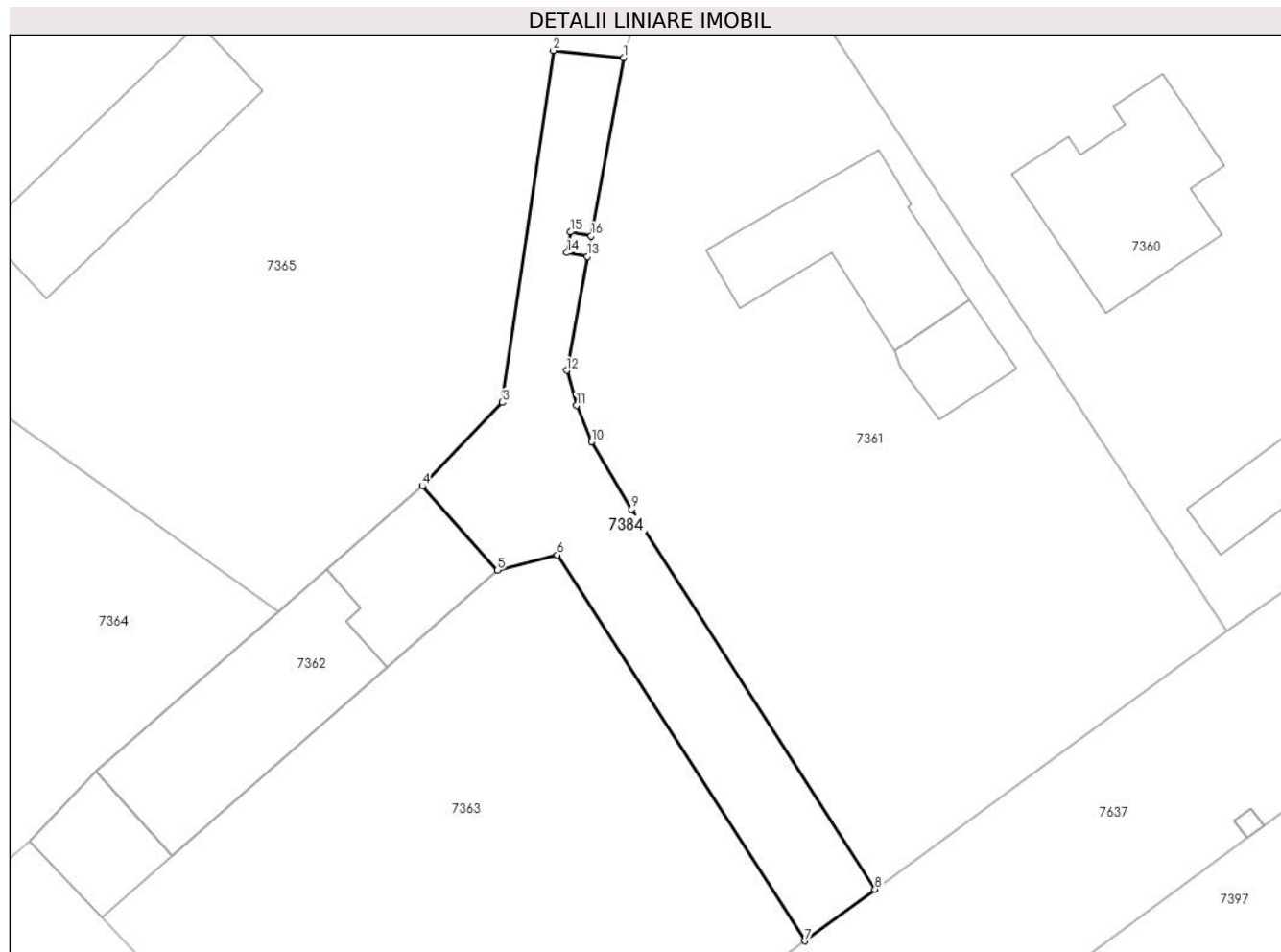
Inscrieri privind dezmembramintele dreptului de proprietate, drepturi reale de garanție și sarcini	Referințe
NU SUNT	

Anexa Nr. 1 La Partea I

Teren

Nr cadastral	Suprafața (mp)*	Observații / Referințe
	Din acte: 75 Masurata: 277	

* Suprafața este determinată în planul de proiecție Stereo 70.



Date referitoare la teren

Crt	Categorie folosință	Intra vilan	Suprafața (mp)	Tarla	Parcelă	Nr. topo	Observații / Referințe
1	drum	DA	277	26	DS 899	-	

Lungime Segmente

1) Valorile lungimilor segmentelor sunt obținute din proiecție în plan.

Punct început	X / Y	Punct sfârșit	X / Y	Lungime segment (** (m)
1	622.255,465 375.271,785	2	622.251,431 375.272,191	4.054
2	622.251,431 375.272,191	3	622.248,507 375.251,982	20.419
3	622.248,507 375.251,982	4	622.243,912 375.247,19	6.639
4	622.243,912 375.247,19	5	622.248,214 375.242,347	6.478
5	622.248,214 375.242,347	6	622.251,658 375.243,224	3.554

Punct început	X / Y	Punct sfârșit	X / Y	Lungime segment (** (m)
6	622.251,658 375.243,224	7	622.265,852 375.221,074	26.308
7	622.265,852 375.221,074	8	622.269,891 375.224,038	5.01
8	622.269,891 375.224,038	9	622.255,913 375.245,851	25.907
9	622.255,913 375.245,851	10	622.253,611 375.249,724	4.505
10	622.253,611 375.249,724	11	622.252,759 375.251,807	2.251
11	622.252,759 375.251,807	12	622.252,199 375.253,823	2.092
12	622.252,199 375.253,823	13	622.253,389 375.260,367	6.651
13	622.253,389 375.260,367	14	622.252,208 375.260,582	1.2
14	622.252,208 375.260,582	15	622.252,423 375.261,763	1.2
15	622.252,423 375.261,763	16	622.253,604 375.261,548	1.2
16	622.253,604 375.261,548	1	622.255,465 375.271,785	10.405

** Lungimile segmentelor sunt determinate în planul de proiecție Stereo 70 și sunt rotunjite la 1 milimetru.

*** Distanța dintre puncte este formată din segmente cumulate ce sunt mai mici decât valoarea 1 milimetru.

**DATE DESPRE IMOBILUL NR. 7385**

Oficiul de Cadastru și Publicitate Imobiliară PRAHOVA
Biroul de Cadastru și Publicitate Imobiliară Ploiești

A. Partea I. Descrierea imobilului

TEREN Intravilan

Adresa: Loc. Boldesti, Jud. Prahova

Nr. Crt	Nr cadastral Nr. topografic	Suprafața* (mp)	Observații / Referințe
A1		Din acte: 250 Masurata: 224	Sector cadastral:38 Teren neimprejmuit;

B. Partea II. Proprietari și acte

Inscrieri privitoare la dreptul de proprietate și alte drepturi reale		Referințe
/		
Act Normativ nr. 251, din 21/04/2010 emis de GUVERNUL ROMANIEI;		
B1	Intabulare, drept de PROPRIETATE, dobandit prin Lege, cota actuala 1/1, cota initiala 1/1 1) COMUNA BOLDESTI GRADISTEA, CIF:2843760, DOMENIUL PUBLIC	A1

C. Partea III. SARCINI .

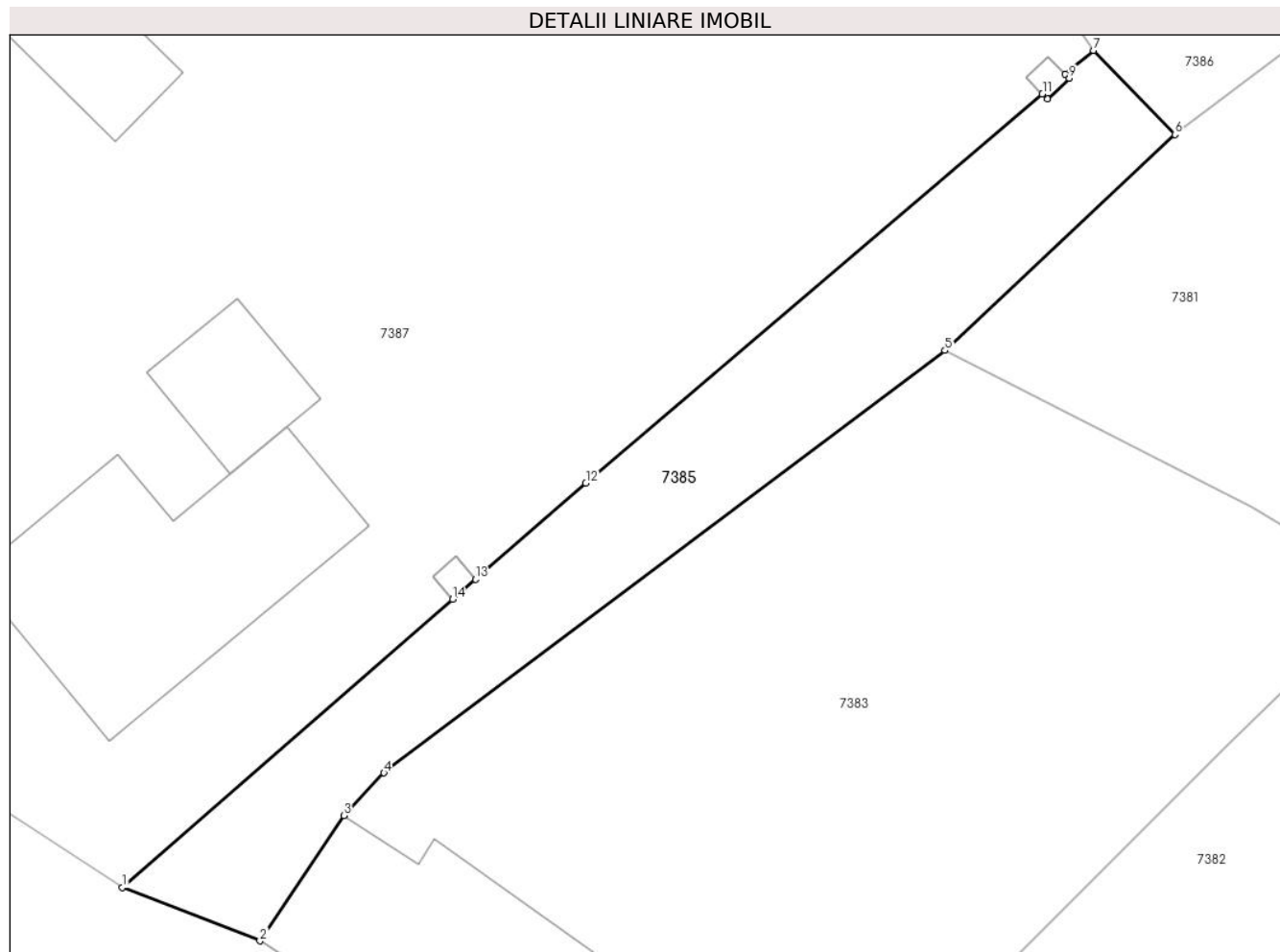
Inscrieri privind dezmembramintele dreptului de proprietate, drepturi reale de garanție și sarcini	Referințe
NU SUNT	

Anexa Nr. 1 La Partea I

Teren

Nr cadastral	Suprafața (mp)*	Observații / Referințe
	Din acte: 250 Masurata: 224	

* Suprafața este determinată în planul de proiecție Stereo 70.



Date referitoare la teren

Crt	Categorie folosință	Intra vilan	Suprafața (mp)	Tarla	Parcelă	Nr. topo	Observații / Referințe
1	drum	DA	224	25	DS 835	-	

Lungime Segmente

1) Valorile lungimilor segmentelor sunt obținute din proiecție în plan.

Punct început	X / Y	Punct sfârșit	X / Y	Lungime segment (** (m)
1	622.436,201 375.079,413	2	622.441,667 375.077,293	5.863
2	622.441,667 375.077,293	3	622.444,999 375.082,269	5.989
3	622.444,999 375.082,269	4	622.446,594 375.083,969	2.331
4	622.446,594 375.083,969	5	622.468,904 375.100,759	27.922
5	622.468,904 375.100,759	6	622.478,04 375.109,351	12.541

Punct început	X / Y	Punct sfârșit	X / Y	Lungime segment (** (m)
6	622.478,04 375.109,351	7	622.474,801 375.112,69	4.652
7	622.474,801 375.112,69	8	622.473,69 375.111,744	1.459
8	622.473,69 375.111,744	9	622.473,844 375.111,583	0.223
9	622.473,844 375.111,583	10	622.472,979 375.110,752	1.199
10	622.472,979 375.110,752	11	622.472,775 375.110,964	0.294
11	622.472,775 375.110,964	12	622.454,621 375.095,493	23.852
12	622.454,621 375.095,493	13	622.450,234 375.091,663	5.824
13	622.450,234 375.091,663	14	622.449,33 375.090,874	1.2
14	622.449,33 375.090,874	1	622.436,201 375.079,413	17.428

** Lungimile segmentelor sunt determinate în planul de proiecție Stereo 70 și sunt rotunjite la 1 milimetru.

*** Distanța dintre puncte este formată din segmente cumulate ce sunt mai mici decât valoarea 1 milimetru.

**DATE DESPRE IMOBILUL NR. 7386**

Oficiul de Cadastru și Publicitate Imobiliară PRAHOVA
Biroul de Cadastru și Publicitate Imobiliară Ploiești

A. Partea I. Descrierea imobilului

TEREN Intravilan

Adresa: Loc. Boldesti, Jud. Prahova

Nr. Crt	Nr cadastral Nr. topografic	Suprafața* (mp)	Observații / Referințe
A1		Din acte: 2.022 Masurata: 1.950	Sector cadastral:38 Teren imprejmuit;

Construcții

Crt	Nr cadastral Nr. topografic	Adresa	Observații / Referințe
A1.1		Loc. Boldesti, Jud. Prahova	Nr. niveluri:1; S. construita la sol:43 mp; S. construita desfasurata:43 mp;

B. Partea II. Proprietari și acte

Inscrieri privitoare la dreptul de proprietate și alte drepturi reale		Referințe
/		
Act Administrativ nr. 79418, din 25/01/1999 emis de CJSDPAT PRAHOVA;		
B1	Intabulare, drept de PROPRIETATE, dobandit prin Reconstituire, cota actuala 1/1, cota initiala 1/1 1) STAN BARBU	A1
Act Administrativ nr. 879, din 20/03/2024 emis de COMUNA BOLDESTI-GRADISTEA;		
B2	Intabulare, drept de PROPRIETATE, dobandit prin Lege, cota actuala 1/1, cota initiala 1/1 1) STAN BARBU	A1.1

C. Partea III. SARCINI .

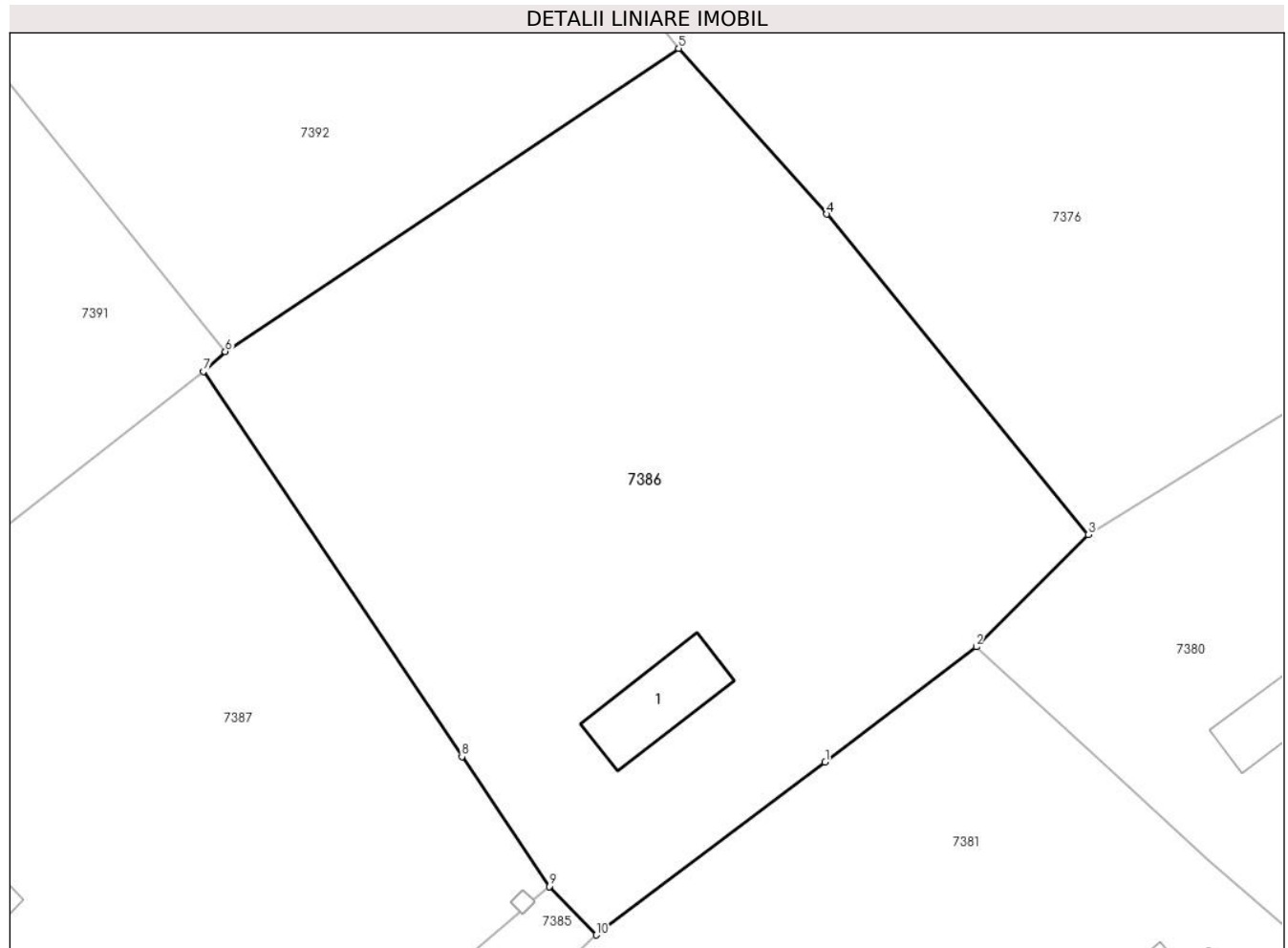
Inscrieri privind dezmembramintele dreptului de proprietate, drepturi reale de garanție și sarcini	Referințe
NU SUNT	

Anexa Nr. 1 La Partea I

Teren

Nr cadastral	Suprafața (mp)*	Observații / Referințe
	Din acte: 2.022 Masurata: 1.950	

* Suprafața este determinată în planul de proiecție Stereo 70.



Date referitoare la teren

Crt	Categorie folosință	Intra vilan	Suprafața (mp)	Tarla	Parcelă	Nr. topo	Observații / Referințe
1	curți constructii	DA	297	25	838	-	
2	arabil	DA	1.653	25	836, 837	-	

Date referitoare la construcții

Crt	Număr	Destinație construcție	Supraf. (mp)	Situație juridică	Observații / Referințe
A1.1		construcții de locuințe	43	Cu acte	Nr. niveluri:1; S. construita la sol:43 mp; S. construita desfasurata:43 mp;

Lungime Segmente

1) Valorile lungimilor segmentelor sunt obținute din proiecție în plan.

Punct început	X / Y	Punct sfârșit	X / Y	Lungime segment (** (m)
1	622.493,807 375.121,25	2	622.504,211 375.129,194	13.09
2	622.504,211 375.129,194	3	622.511,935 375.136,911	10.918

Punct început	X / Y	Punct sfârșit	X / Y	Lungime segment (** (m)
3	622.511,935 375.136,911	4	622.493,912 375.158,987	28.499
4	622.493,912 375.158,987	5	622.483,714 375.170,4	15.305
5	622.483,714 375.170,4	6	622.452,5 375.149,526	37.55
6	622.452,5 375.149,526	7	622.450,998 375.148,16	2.03
7	622.450,998 375.148,16	8	622.468,794 375.121,642	31.936
8	622.468,794 375.121,642	9	622.474,801 375.112,69	10.781
9	622.474,801 375.112,69	10	622.478,04 375.109,351	4.652
10	622.478,04 375.109,351	1	622.493,807 375.121,25	19.753

** Lungimile segmentelor sunt determinate în planul de proiecție Stereo 70 și sunt rotunjite la 1 milimetru.

*** Distanța dintre puncte este formată din segmente cumulate ce sunt mai mici decât valoarea 1 milimetru.

**DATE DESPRE IMOBILUL NR. 7387**

Oficiul de Cadastru și Publicitate Imobiliară PRAHOVA
Biroul de Cadastru și Publicitate Imobiliară Ploiești

A. Partea I. Descrierea imobilului

TEREN Intravilan

Adresa: Loc. Boldesti, Jud. Prahova

Nr. Crt	Nr cadastral Nr. topografic	Suprafața* (mp)	Observații / Referințe
A1		Din acte: 2.736 Masurata: 2.686	Sector cadastral:38 Teren imprejmuit;

Construcții

Crt	Nr cadastral Nr. topografic	Adresa	Observații / Referințe
A1.1		Loc. Boldesti, Jud. Prahova	Nr. niveluri:1; S. construita la sol:94 mp; S. construita desfasurata:94 mp;
A1.2		Loc. Boldesti, Jud. Prahova	Nr. niveluri:1; S. construita la sol:24 mp; S. construita desfasurata:24 mp;
A1.3		Loc. Boldesti, Jud. Prahova	Nr. niveluri:1; S. construita la sol:35 mp; S. construita desfasurata:35 mp;

B. Partea II. Proprietari și acte

Inscrieri privitoare la dreptul de proprietate și alte drepturi reale		Referințe
/		
Act Administrativ nr. 14820, din 21/02/1994 emis de CJSDPAT PRAHOVA;		
B1	Intabulare, drept de PROPRIETATE, dobandit prin Reconstituire, cota actuala 1/1, cota initiala 1/1 1) ILIE FILACHE	A1
Act Administrativ nr. 879, din 20/03/2024 emis de COMUNA BOLDESTI-GRADISTEA;		
B2	Intabulare, drept de PROPRIETATE, dobandit prin Lege, cota actuala 1/1, cota initiala 1/1 1) ILIE FILACHE	A1.1, A1.2, A1.3

C. Partea III. SARCINI .

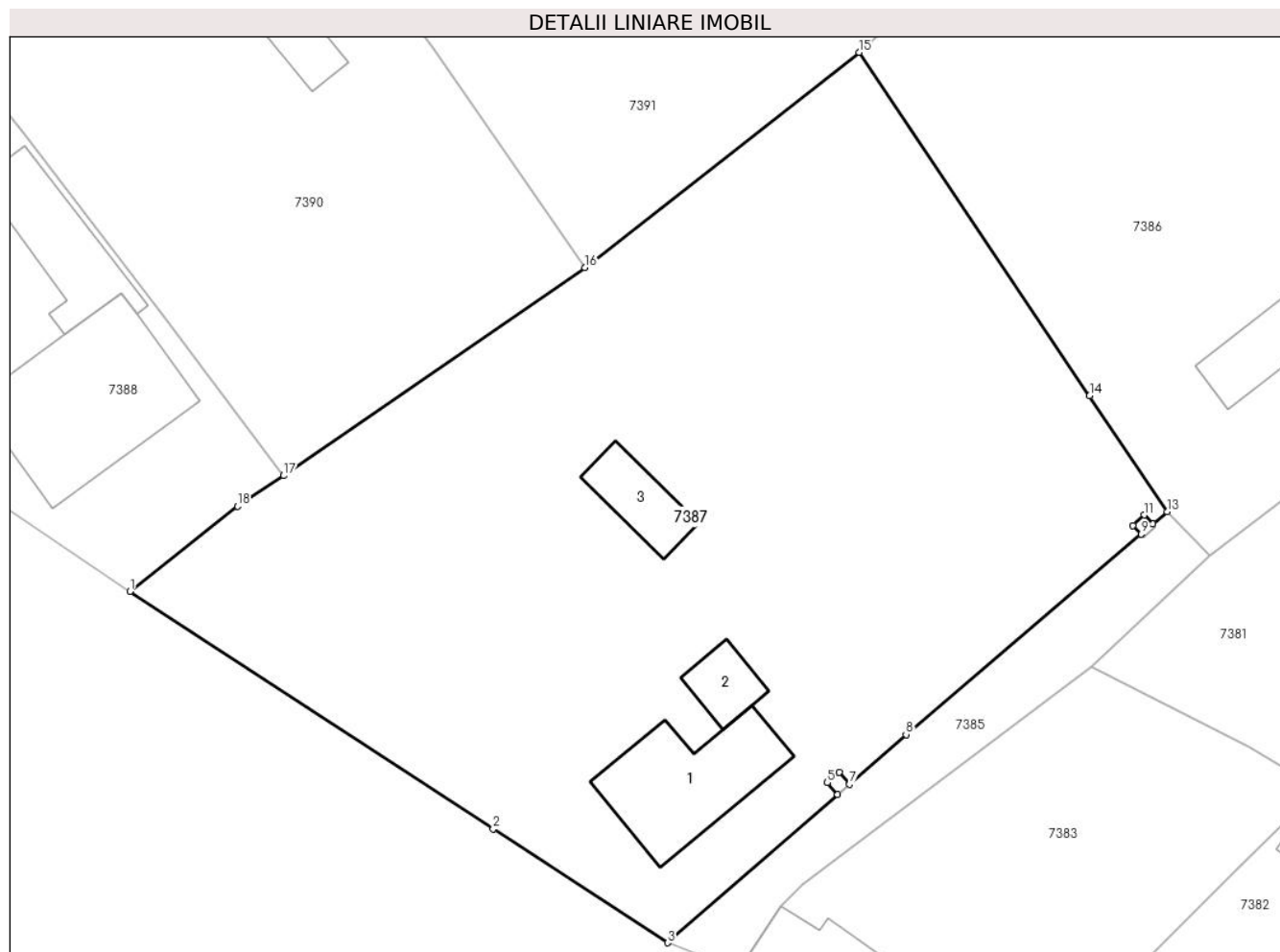
Inscrieri privind dezmembramintele dreptului de proprietate, drepturi reale de garanție și sarcini	Referințe
NU SUNT	

Anexa Nr. 1 La Partea I

Teren

Nr cadastral	Suprafața (mp)*	Observații / Referințe
	Din acte: 2.736 Masurata: 2.686	

* Suprafața este determinată în planul de proiecție Stereo 70.



Date referitoare la teren

Crt	Categorie folosință	Intra vilan	Suprafața (mp)	Tarla	Parcelă	Nr. topo	Observații / Referințe
1	curți constructii	DA	540	25	841	-	
2	arabil	DA	2.145	25	840, 842	-	

Date referitoare la construcții

Crt	Număr	Destinație construcție	Supraf. (mp)	Situație juridică	Observații / Referințe
A1.1		construcții de locuințe	94	Cu acte	Nr. niveluri:1; S. construita la sol:94 mp; S. construita desfasurata:94 mp;
A1.2		construcții anexa	24	Cu acte	Nr. niveluri:1; S. construita la sol:24 mp; S. construita desfasurata:24 mp;
A1.3		construcții anexa	35	Cu acte	Nr. niveluri:1; S. construita la sol:35 mp; S. construita desfasurata:35 mp;

Lungime Segmente

1) Valorile lungimilor segmentelor sunt obținute din proiecție în plan.

Punct început	X / Y	Punct sfârșit	X / Y	Lungime segment (** (m)
1	622.394,691 375.106,55	2	622.422,735 375.088,216	33.505

Punct început	X / Y	Punct sfârșit	X / Y	Lungime segment (** (m)
2	622.422,735 375.088,216	3	622.436,201 375.079,413	16.088
3	622.436,201 375.079,413	4	622.449,33 375.090,874	17.428
4	622.449,33 375.090,874	5	622.448,54 375.091,778	1.201
5	622.448,54 375.091,778	6	622.449,444 375.092,567	1.2
6	622.449,444 375.092,567	7	622.450,234 375.091,663	1.201
7	622.450,234 375.091,663	8	622.454,621 375.095,493	5.824
8	622.454,621 375.095,493	9	622.472,775 375.110,964	23.852
9	622.472,775 375.110,964	10	622.472,148 375.111,617	0.905
10	622.472,148 375.111,617	11	622.473,013 375.112,448	1.199
11	622.473,013 375.112,448	12	622.473,69 375.111,744	0.977
12	622.473,69 375.111,744	13	622.474,801 375.112,69	1.459
13	622.474,801 375.112,69	14	622.468,794 375.121,642	10.781
14	622.468,794 375.121,642	15	622.450,998 375.148,16	31.936
15	622.450,998 375.148,16	16	622.429,811 375.131,555	26.919
16	622.429,811 375.131,555	17	622.406,558 375.115,48	28.268
17	622.406,558 375.115,48	18	622.402,984 375.113,133	4.276
18	622.402,984 375.113,133	1	622.394,691 375.106,55	10.588

** Lungimile segmentelor sunt determinate în planul de proiecție Stereo 70 și sunt rotunjite la 1 milimetru.

*** Distanța dintre puncte este formată din segmente cumulate ce sunt mai mici decât valoarea 1 milimetru.

**DATE DESPRE IMOBILUL NR. 7388**

Oficiul de Cadastru și Publicitate Imobiliară PRAHOVA
Biroul de Cadastru și Publicitate Imobiliară Ploiești

A. Partea I. Descrierea imobilului

TEREN Intravilan

Adresa: Loc. Boldesti, Nr. 46, Jud. Prahova

Nr. Crt	Nr cadastral Nr. topografic	Suprafața* (mp)	Observații / Referințe
A1	25779	Din acte: 1.214 Masurata: 978	Sector cadastral:38 Teren imprejmuit;

Construcții

Crt	Nr cadastral Nr. topografic	Adresa	Observații / Referințe
A1.1	25779-C1	Loc. Boldesti, Nr. 46, Jud. Prahova	Nr. niveluri:1; S. construita la sol:145 mp; S. construita desfasurata:145 mp;
A1.2	25779-C2	Loc. Boldesti, Nr. 46, Jud. Prahova	Nr. niveluri:1; S. construita la sol:68 mp; S. construita desfasurata:68 mp;

B. Partea II. Proprietari și acte

Inscrieri privitoare la dreptul de proprietate și alte drepturi reale		Referințe
98582 / 29/07/2022		
Act Notarial nr. 2271, din 28/07/2022 emis de Lupu Maria Luiza;		
B1	Se infiinteaza cartea funciara 25779 a imobilului cu numarul cadastral 25779 / UAT Boldesti-Gradistea, rezultat din dezmembrarea imobilului cu numarul cadastral 22066 inscris in cartea funciara 22066;	A1
Act Notarial nr. 1795, din 07/10/2019 emis de NP STOICESCU ISABELA;		
B2	Intabulare, drept de PROPRIETATEcumparare ca bun comun, dobandit prin Conventie, cota actuala 1/1, cota initiala 1/1 1) VISAN VIOLETA 2) VISAN NICOLAE <i>OBSERVATII: pozitie transcrisa din CF 22066/Boldesti-Gradistea, inscrisa prin incheierea nr. 112083 din 11/10/2019;</i>	A1
B3	Intabulare, drept de PROPRIETATEcumparare ca bun comun, dobandit prin Conventie, cota actuala 1/1, cota initiala 1/1 1) VISAN VIOLETA 2) VISAN NICOLAE <i>OBSERVATII: pozitie transcrisa din CF 22066/Boldesti-Gradistea, inscrisa prin incheierea nr. 112083 din 11/10/2019;</i>	A1.1, A1.2

C. Partea III. SARCINI .

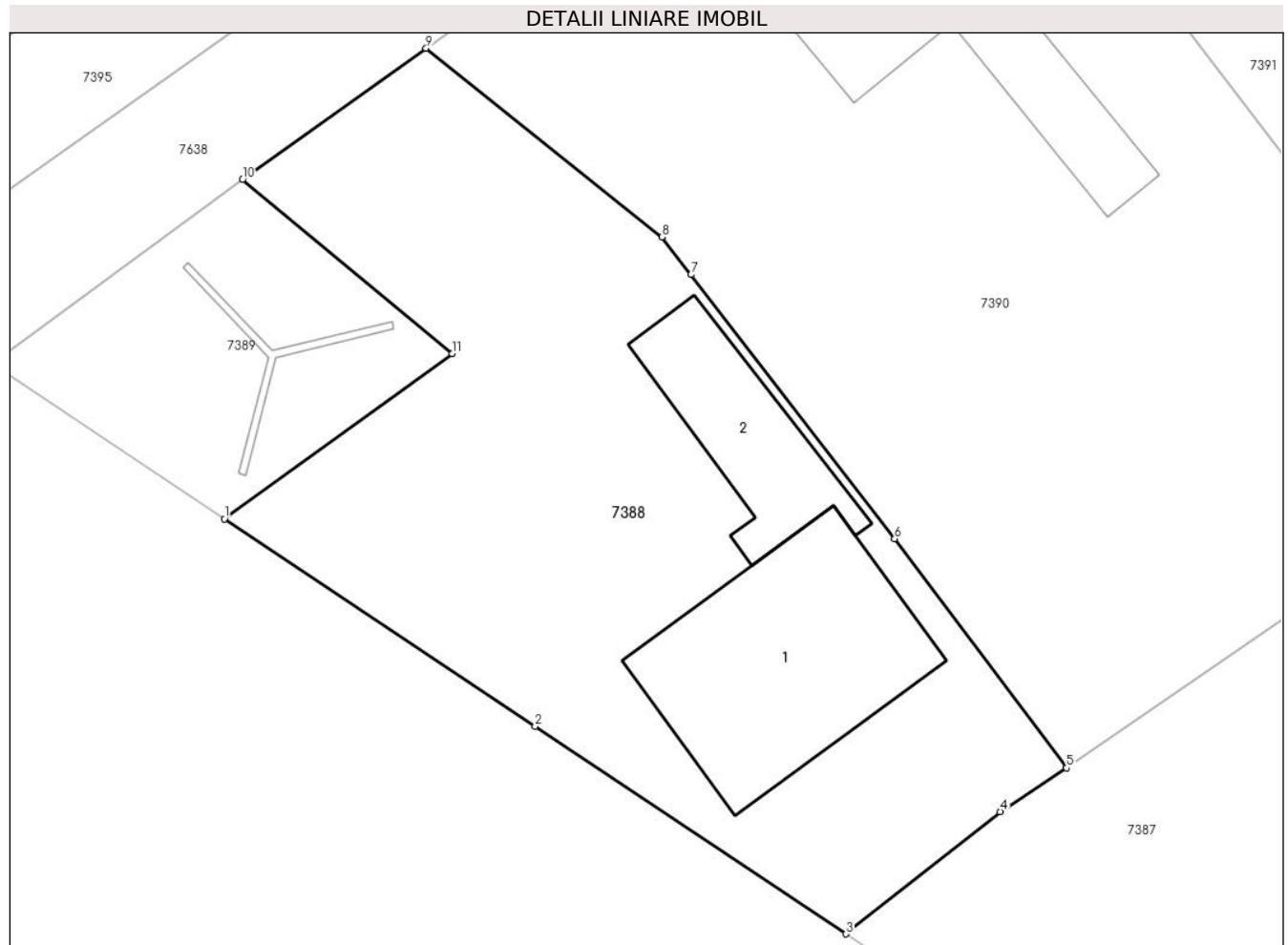
Inscrieri privind dezmembramintele dreptului de proprietate, drepturi reale de garanție și sarcini	Referințe
NU SUNT	

Anexa Nr. 1 La Partea I

Teren

Nr cadastral	Suprafața (mp)*	Observații / Referințe
25779	Din acte: 1.214 Masurata: 978	

* Suprafața este determinată în planul de proiecție Stereo 70.



Date referitoare la teren

Crt	Categorie folosință	Intra vilan	Suprafața (mp)	Tarla	Parcelă	Nr. topo	Observații / Referințe
1	curți constructii	DA	460	25	844	-	
2	arabil	DA	518	25	845	-	

Date referitoare la construcții

Crt	Număr	Destinație construcție	Supraf. (mp)	Situație juridică	Observații / Referințe
A1.1	25779-C1	construcții de locuințe	145	Cu acte	Nr. niveluri:1; S. construita la sol:145 mp; S. construita desfasurata:145 mp;
A1.2	25779-C2	construcții anexa	68	Cu acte	Nr. niveluri:1; S. construita la sol:68 mp; S. construita desfasurata:68 mp;

Lungime Segmente

1) Valorile lungimilor segmentelor sunt obținute din proiecție în plan.

Punct început	X / Y	Punct sfârșit	X / Y	Lungime segment (** (m)
1	622.361,257 375.128,878	2	622.377,974 375.117,714	20.102
2	622.377,974 375.117,714	3	622.394,691 375.106,55	20.102

Punct început	X / Y	Punct sfârșit	X / Y	Lungime segment (** (m)
3	622.394,691 375.106,55	4	622.402,984 375.113,133	10.588
4	622.402,984 375.113,133	5	622.406,558 375.115,48	4.276
5	622.406,558 375.115,48	6	622.397,309 375.127,817	15.419
6	622.397,309 375.127,817	7	622.386,363 375.142,022	17.933
7	622.386,363 375.142,022	8	622.384,795 375.144,058	2.57
8	622.384,795 375.144,058	9	622.372,103 375.154,205	16.25
9	622.372,103 375.154,205	10	622.362,222 375.147,134	12.15
10	622.362,222 375.147,134	11	622.373,507 375.137,774	14.662
11	622.373,507 375.137,774	1	622.361,257 375.128,878	15.139

** Lungimile segmentelor sunt determinate în planul de proiecție Stereo 70 și sunt rotunjite la 1 milimetru.

*** Distanța dintre puncte este formată din segmente cumulate ce sunt mai mici decât valoarea 1 milimetru.

**DATE DESPRE IMOBILUL NR. 7389**

Oficiul de Cadastru și Publicitate Imobiliară PRAHOVA
Biroul de Cadastru și Publicitate Imobiliară Ploiești

A. Partea I. Descrierea imobilului

TEREN Intravilan

Adresa: Loc. Boldesti, Nr. 46, Jud. Prahova

Nr. Crt	Nr cadastral Nr. topografic	Suprafața* (mp)	Observații / Referințe
A1	25778	225	Sector cadastral:38 Teren imprejmuit;

Construcții

Crt	Nr cadastral Nr. topografic	Adresa	Observații / Referințe
A1.1		Loc. Boldesti, Jud. Prahova	Nr. niveluri:1; S. construita la sol:8 mp; S. construita desfasurata:8 mp;

B. Partea II. Proprietari și acte

Inscrieri privitoare la dreptul de proprietate și alte drepturi reale		Referințe
98582 / 29/07/2022		
Act Notarial nr. 2271, din 28/07/2022 emis de Lupu Maria Luiza;		
B1	Se infiinteaza cartea funciara 25778 a imobilului cu numarul cadastral 25778 / UAT Boldesti-Gradistea, rezultat din dezmembrarea imobilului cu numarul cadastral 22066 inscris in cartea funciara 22066;	A1
Act Notarial nr. 1795, din 07/10/2019 emis de NP STOICESCU ISABELA;		
B2	Intabulare, drept de PROPRIETATEcumparare ca bun comun, dobandit prin Conventie, cota actuala 1/1, cota initiala 1/1 1) VISAN VIOLETA 2) VISAN NICOLAE <i>OBSERVATII: pozitie transcrisa din CF 22066/Boldesti-Gradistea, inscrisa prin incheierea nr. 112083 din 11/10/2019;</i>	A1
/		
Act Administrativ nr. 879, din 20/03/2024 emis de COMUNA BOLDESTI-GRADISTEA;		
B3	Intabulare, drept de PROPRIETATE, dobandit prin Lege, cota actuala 1/1, cota initiala 1/1 1) VISAN VIOLETA 2) VISAN NICOLAE	A1.1

C. Partea III. SARCINI

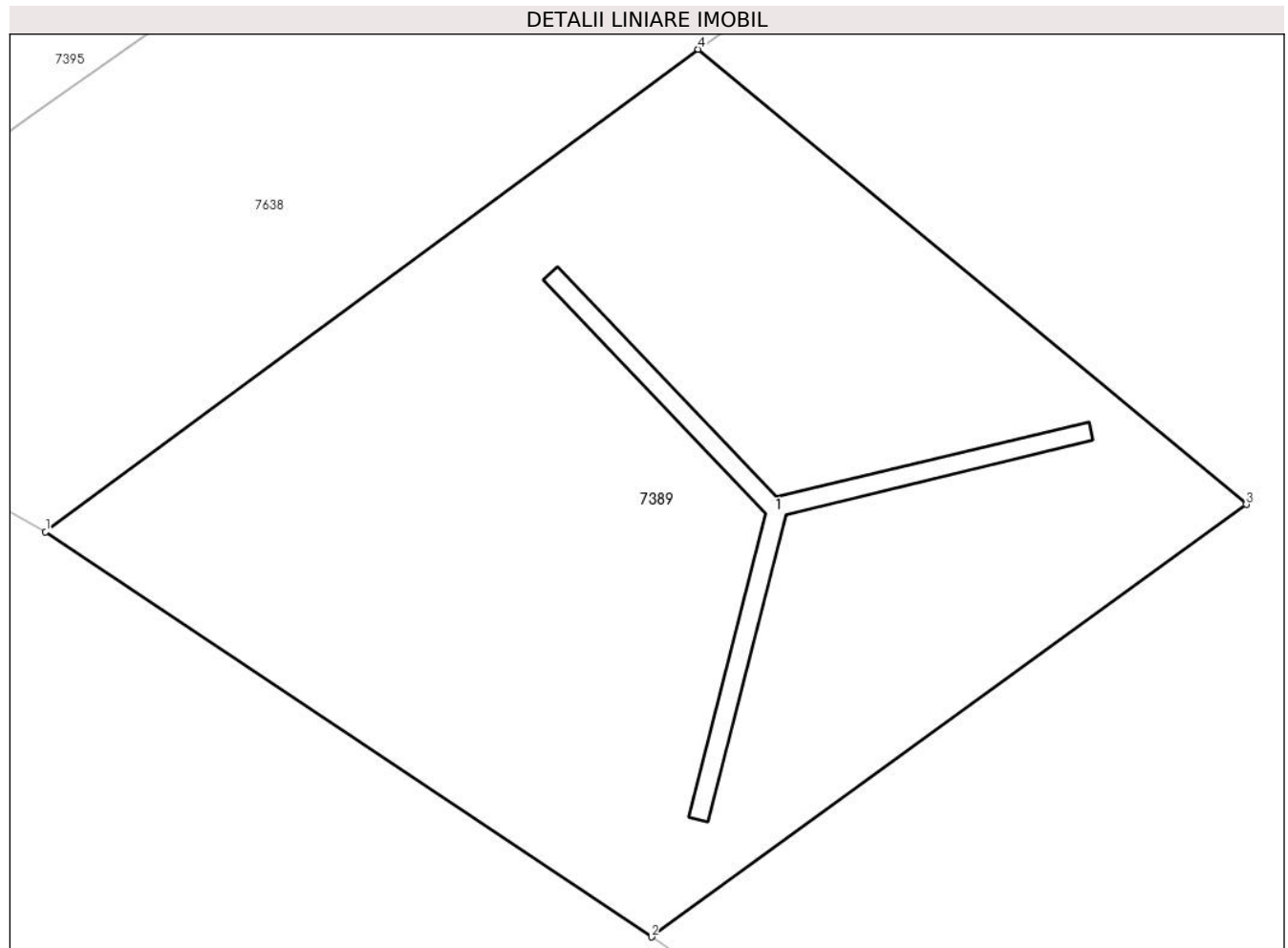
Inscrieri privind dezmembramintele dreptului de proprietate, drepturi reale de garanție și sarcini		Referințe
118127 / 15/09/2022		
Act Notarial nr. 2776, din 13/09/2022 emis de NP Lupu Maria Luiza (Contract superficie);		
C1	Intabulare, drept de SUPERFICIEpe o perioada de 10 ani 1) RCS & RDS SA, CIF:5888716	A1

Anexa Nr. 1 La Partea I

Teren

Nr cadastral	Suprafața (mp)*	Observații / Referințe
25778	225	

* Suprafața este determinată în planul de proiecție Stereo 70.



Date referitoare la teren

Crt	Categorie folosință	Intra vilan	Suprafața (mp)	Tarla	Parcelă	Nr. topo	Observații / Referințe
1	curți constructii	DA	225	25	845	-	

Date referitoare la construcții

Crt	Număr	Destinație construcție	Supraf. (mp)	Situație juridică	Observații / Referințe
A1.1		construcții industriale și edilitare	8	Cu acte	Nr. niveluri:1; S. construita la sol:8 mp; S. construita desfasurata:8 mp;

Lungime Segmente

1) Valorile lungimilor segmentelor sunt obținute din proiecție în plan.

Punct început	X / Y	Punct sfârșit	X / Y	Lungime segment (** (m)
1	622.348,783 375.137,209	2	622.361,257 375.128,878	15.0
2	622.361,257 375.128,878	3	622.373,507 375.137,774	15.139
3	622.373,507 375.137,774	4	622.362,222 375.147,134	14.662

Punct început	X / Y	Punct sfârșit	X / Y	Lungime segment (** (m)
4	622.362,222 375.147,134	1	622.348,783 375.137,209	16.707

** Lungimile segmentelor sunt determinate în planul de proiecție Stereo 70 și sunt rotunjite la 1 milimetru.

*** Distanța dintre puncte este formată din segmente cumulate ce sunt mai mici decât valoarea 1 milimetru.

**DATE DESPRE IMOBILUL NR. 7390**

Oficiul de Cadastru și Publicitate Imobiliară PRAHOVA
Biroul de Cadastru și Publicitate Imobiliară Ploiești

A. Partea I. Descrierea imobilului

TEREN Intravilan

Adresa: Loc. Boldesti, Jud. Prahova

Nr. Crt	Nr cadastral Nr. topografic	Suprafața* (mp)	Observații / Referințe
A1		Din acte: 1.525 Masurata: 1.533	Sector cadastral:38 Teren imprejmuit;

Construcții

Crt	Nr cadastral Nr. topografic	Adresa	Observații / Referințe
A1.1		Loc. Boldesti, Jud. Prahova	Nr. niveluri:1; S. construita la sol:96 mp; S. construita desfasurata:96 mp;
A1.2		Loc. Boldesti, Jud. Prahova	Nr. niveluri:1; S. construita la sol:48 mp; S. construita desfasurata:48 mp;

B. Partea II. Proprietari și acte

Inscrieri privitoare la dreptul de proprietate și alte drepturi reale		Referințe
/		
Act Notarial nr. 23, din 27/02/2003 emis de BNP MARIA CALIN;		
B1	Intabulare, drept de PROPRIETATE, dobandit prin Succesiune, cota actuala 1/1, cota initiala 1/1 1) VISAN LEONORA	A1, A1.1, A1.2

C. Partea III. SARCINI .

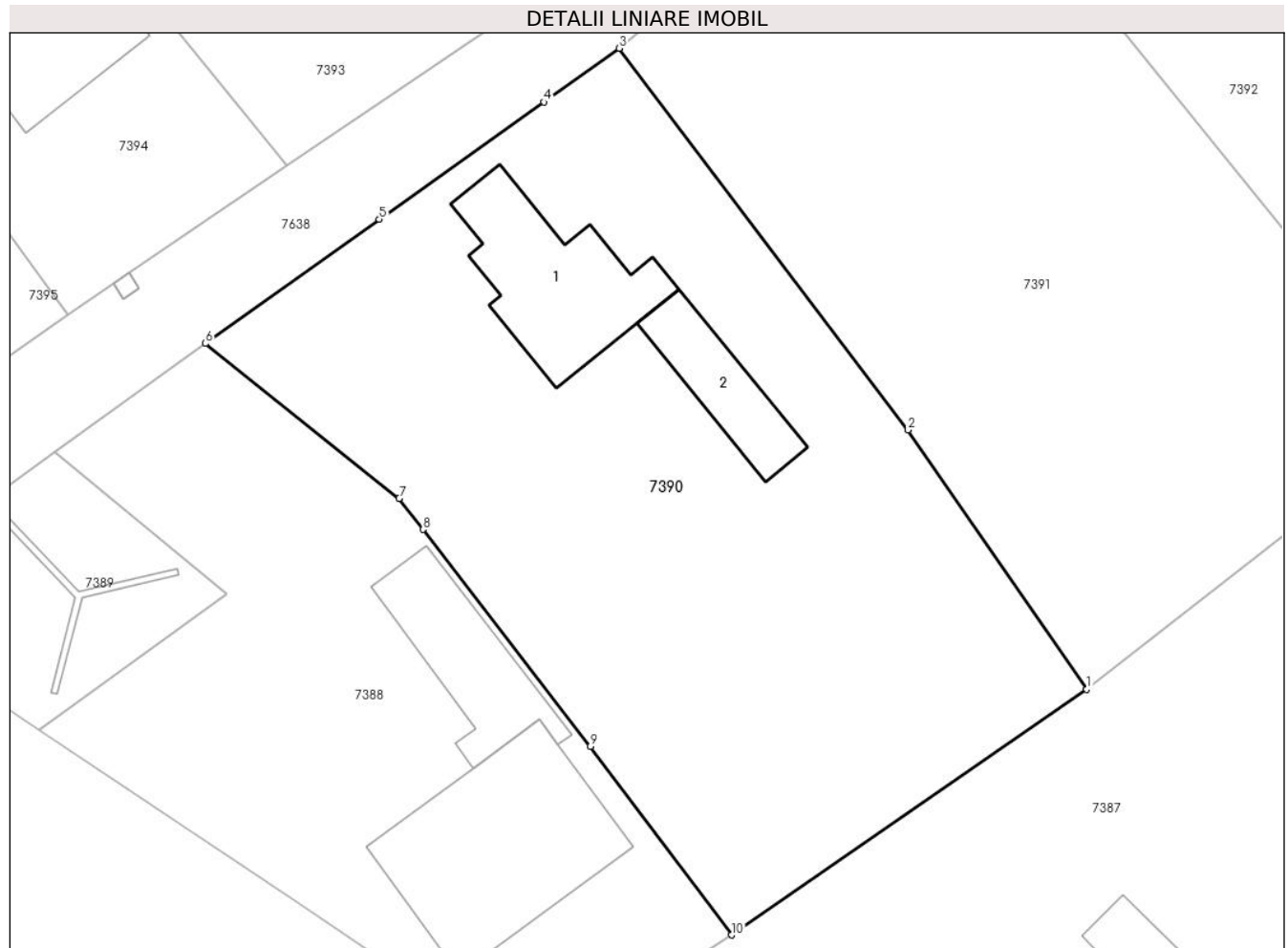
Inscrieri privind dezmembramintele dreptului de proprietate, drepturi reale de garanție și sarcini	Referințe
NU SUNT	

Anexa Nr. 1 La Partea I

Teren

Nr cadastral	Suprafața (mp)*	Observații / Referințe
	Din acte: 1.525 Masurata: 1.533	

* Suprafața este determinată în planul de proiecție Stereo 70.



Date referitoare la teren

Crt	Categorie folosință	Intra vilan	Suprafața (mp)	Tarla	Parcelă	Nr. topo	Observații / Referințe
1	curți constructii	DA	307	25	849	-	
2	arabil	DA	1.227	25	848	-	

Date referitoare la construcții

Crt	Număr	Destinație construcție	Supraf. (mp)	Situație juridică	Observații / Referințe
A1.1		construcții de locuințe	96	Cu acte	Nr. niveluri:1; S. construita la sol:96 mp; S. construita desfasurata:96 mp;
A1.2		construcții anexa	48	Cu acte	Nr. niveluri:1; S. construita la sol:48 mp; S. construita desfasurata:48 mp;

Lungime Segmente

1) Valorile lungimilor segmentelor sunt obținute din proiecție în plan.

Punct început	X / Y	Punct sfârșit	X / Y	Lungime segment (** (m)
1	622.429,811 375.131,555	2	622.418,124 375.148,544	20.621
2	622.418,124 375.148,544	3	622.399,2 375.173,525	31.34

Punct început	X / Y	Punct sfârșit	X / Y	Lungime segment (** (m)
3	622.399,2 375.173,525	4	622.394,265 375.170,006	6.061
4	622.394,265 375.170,006	5	622.383,495 375.162,328	13.227
5	622.383,495 375.162,328	6	622.372,103 375.154,205	13.991
6	622.372,103 375.154,205	7	622.384,795 375.144,058	16.25
7	622.384,795 375.144,058	8	622.386,363 375.142,022	2.57
8	622.386,363 375.142,022	9	622.397,309 375.127,817	17.933
9	622.397,309 375.127,817	10	622.406,558 375.115,48	15.419
10	622.406,558 375.115,48	1	622.429,811 375.131,555	28.268

** Lungimile segmentelor sunt determinate în planul de proiecție Stereo 70 și sunt rotunjite la 1 milimetru.

*** Distanța dintre puncte este formată din segmente cumulate ce sunt mai mici decât valoarea 1 milimetru.

**DATE DESPRE IMOBILUL NR. 7391**

Oficiul de Cadastru și Publicitate Imobiliară PRAHOVA
Biroul de Cadastru și Publicitate Imobiliară Ploiești

A. Partea I. Descrierea imobilului

TEREN Intravilan

Adresa: Loc. Boldesti, Jud. Prahova

Nr. Crt	Nr cadastral Nr. topografic	Suprafața* (mp)	Observații / Referințe
A1		Din acte: 1.448 Masurata: 1.432	Sector cadastral:38 Teren imprejmuit;

B. Partea II. Proprietari și acte

Inscrieri privitoare la dreptul de proprietate și alte drepturi reale		Referințe
/		
Act Administrativ nr. 49687, din 25/01/1999 emis de CJSDPAT PRAHOVA;		
B1	Intabulare, drept de PROPRIETATE, dobandit prin Reconstituire, cota actuala 1/1, cota initiala 1/1 1) STAN STAN	A1

C. Partea III. SARCINI .

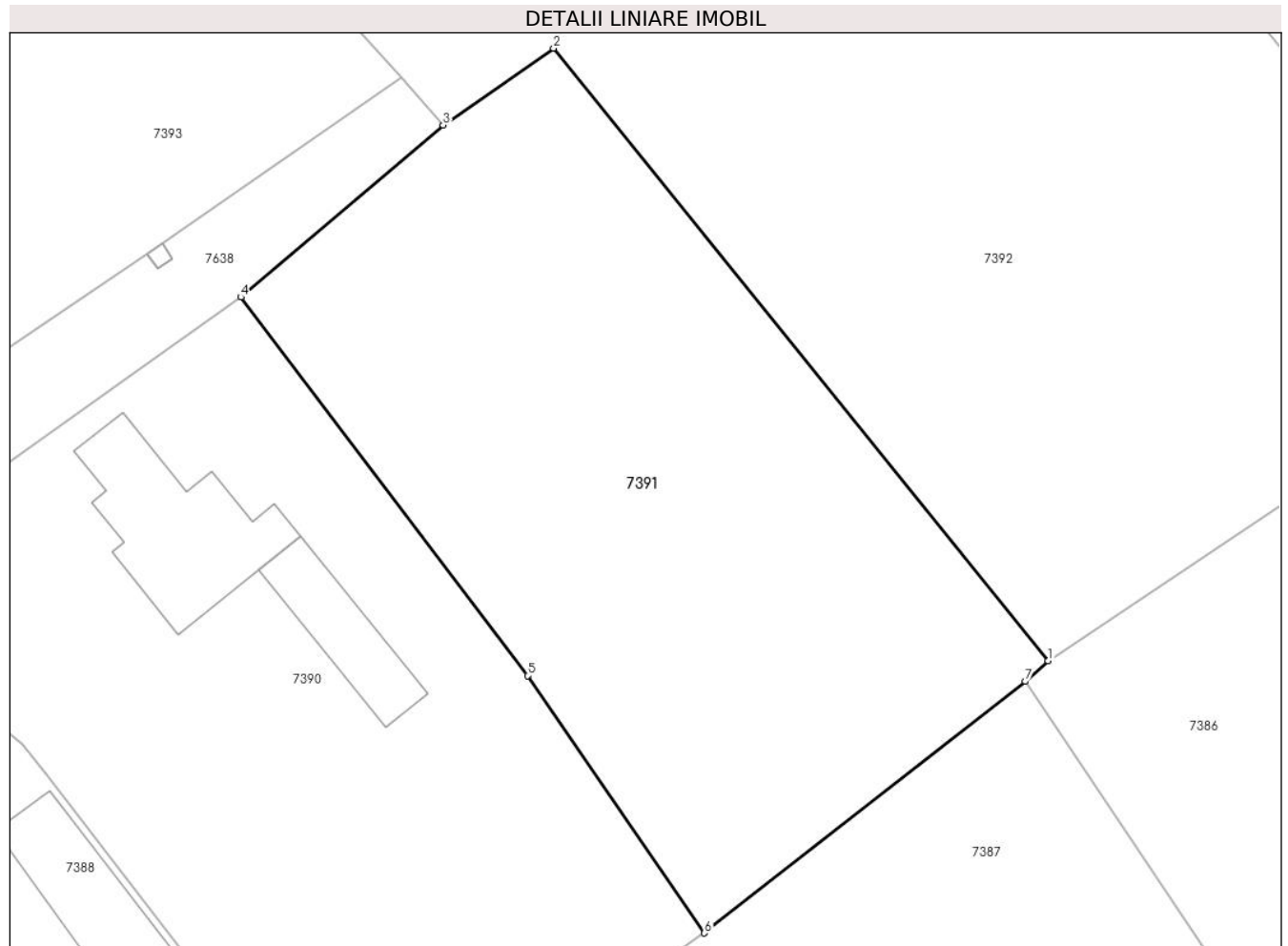
Inscrieri privind dezmembramintele dreptului de proprietate, drepturi reale de garanție și sarcini	Referințe
NU SUNT	

Anexa Nr. 1 La Partea I

Teren

Nr cadastral	Suprafața (mp)*	Observații / Referințe
	Din acte: 1.448 Masurata: 1.432	

* Suprafața este determinată în planul de proiecție Stereo 70.



Date referitoare la teren

Crt	Categorie folosință	Intra vilan	Suprafața (mp)	Tarla	Parcelă	Nr. topo	Observații / Referințe
1	arabil	DA	1.432	25	850	-	

Lungime Segmente

1) Valorile lungimilor segmentelor sunt obținute din proiecție în plan.

Punct început	X / Y	Punct sfârșit	X / Y	Lungime segment (** (m)
1	622.452,5 375.149,526	2	622.419,846 375.189,956	51.97
2	622.419,846 375.189,956	3	622.412,555 375.184,886	8.881
3	622.412,555 375.184,886	4	622.399,2 375.173,525	17.534
4	622.399,2 375.173,525	5	622.418,124 375.148,544	31.34
5	622.418,124 375.148,544	6	622.429,811 375.131,555	20.621

Punct început	X / Y	Punct sfârșit	X / Y	Lungime segment (** (m)
6	622.429,811 375.131,555	7	622.450,998 375.148,16	26.919
7	622.450,998 375.148,16	1	622.452,5 375.149,526	2.03

** Lungimile segmentelor sunt determinate în planul de proiecție Stereo 70 și sunt rotunjite la 1 milimetru.

*** Distanța dintre puncte este formată din segmente cumulate ce sunt mai mici decât valoarea 1 milimetru.

**DATE DESPRE IMOBILUL NR. 7392**

Oficiul de Cadastru și Publicitate Imobiliară PRAHOVA
Biroul de Cadastru și Publicitate Imobiliară Ploiești

A. Partea I. Descrierea imobilului

TEREN Intravilan

Nr. CF vechi:97(e:97)
Nr. cadastral vechi:160

Adresa: Loc. Boldesti, Nr. 44, Jud. Prahova

Nr. Crt	Nr cadastral Nr. topografic	Suprafața* (mp)	Observații / Referințe
A1	20054	Din acte: 4.123 Masurata: 4.089	Sector cadastral:38 Teren imprejmuit;

Construcții

Crt	Nr cadastral Nr. topografic	Adresa	Observații / Referințe
A1.1	20054-C1	Loc. Boldesti, Nr. 44, Jud. Prahova	Nr. niveluri:1; S. construita la sol:79 mp; S. construita desfasurata:79 mp;

B. Partea II. Proprietari și acte

Inscrieri privitoare la dreptul de proprietate și alte drepturi reale		Referințe
46856 / 07/07/2008		
Act Notarial nr. 873, din 14/05/2008 emis de NP M.CALIN;		
B2	Intabulare, drept de PROPRIETATEcumparare ca bun comun, dobandit prin Conventie, cota actuala 1/1, cota initiala 1/1 1) PASMANGIU IRINA IVONA 2) PASMANGIU NICOLAE	A1, A1.1

C. Partea III. SARCINI .

Inscrieri privind dezmembramintele dreptului de proprietate, drepturi reale de garanție și sarcini	Referințe
NU SUNT	

Anexa Nr. 1 La Partea I

Teren

Nr cadastral	Suprafața (mp)*	Observații / Referințe
20054	Din acte: 4.123 Masurata: 4.089	

* Suprafața este determinată în planul de proiecție Stereo 70.



Date referitoare la teren

Crt	Categorie folosință	Intra vilan	Suprafața (mp)	Tarla	Parcelă	Nr. topo	Observații / Referințe
1	curți constructii	DA	1.186	25	853	-	
2	arabil	DA	2.903	25	851	-	

Date referitoare la construcții

Crt	Număr	Destinație construcție	Supraf. (mp)	Situație juridică	Observații / Referințe
A1.1	20054-C1	construcții de locuințe	79	Cu acte	Nr. niveluri:1; S. construita la sol:79 mp; S. construita desfasurata:79 mp;

Lungime Segmente

1) Valorile lungimilor segmentelor sunt obținute din proiecție în plan.

Punct început	X / Y	Punct sfârșit	X / Y	Lungime segment (** (m)
1	622.483,714 375.170,4	2	622.437,768 375.227,116	72.991
2	622.437,768 375.227,116	3	622.436,503 375.227,457	1.31

Punct început	X / Y	Punct sfârșit	X / Y	Lungime segment (** (m)
3	622.436,503 375.227,457	4	622.428,629 375.224,057	8.577
4	622.428,629 375.224,057	5	622.407,388 375.244,107	29.209
5	622.407,388 375.244,107	6	622.401,767 375.239,647	7.175
6	622.401,767 375.239,647	7	622.384,112 375.228,644	20.803
7	622.384,112 375.228,644	8	622.377,352 375.224,154	8.115
8	622.377,352 375.224,154	9	622.397,196 375.202,063	29.695
9	622.397,196 375.202,063	10	622.397,86 375.202,639	0.879
10	622.397,86 375.202,639	11	622.398,646 375.201,733	1.199
11	622.398,646 375.201,733	12	622.397,998 375.201,17	0.858
12	622.397,998 375.201,17	13	622.401,299 375.197,496	4.939
13	622.401,299 375.197,496	14	622.409,821 375.188,009	12.753
14	622.409,821 375.188,009	15	622.412,555 375.184,886	4.151
15	622.412,555 375.184,886	16	622.419,846 375.189,956	8.881
16	622.419,846 375.189,956	17	622.452,5 375.149,526	51.97
17	622.452,5 375.149,526	1	622.483,714 375.170,4	37.55

** Lungimile segmentelor sunt determinate în planul de proiecție Stereo 70 și sunt rotunjite la 1 milimetru.

*** Distanța dintre puncte este formată din segmente cumulate ce sunt mai mici decât valoarea 1 milimetru.

**DATE DESPRE IMOBILUL NR. 7393**

Oficiul de Cadastru și Publicitate Imobiliară PRAHOVA
 Biroul de Cadastru și Publicitate Imobiliară Ploiești

A. Partea I. Descrierea imobilului

TEREN Intravilan

Adresa: Loc. Boldesti, Jud. Prahova

Nr. Crt	Nr cadastral Nr. topografic	Suprafața* (mp)	Observații / Referințe
A1		Din acte: 1.842 Masurata: 1.868	Sector cadastral:38 Teren imprejmuit;

B. Partea II. Proprietari și acte

Inscrieri privitoare la dreptul de proprietate și alte drepturi reale		Referințe
/		
Act Administrativ nr. 79411, din 25/01/1999 emis de CJSDPAT PRAHOVA;		
B1	Intabulare, drept de PROPRIETATE, dobandit prin Reconstituire, cota actuala 1/1, cota initiala 1/1 1) MIROIU MARIA	A1

C. Partea III. SARCINI .

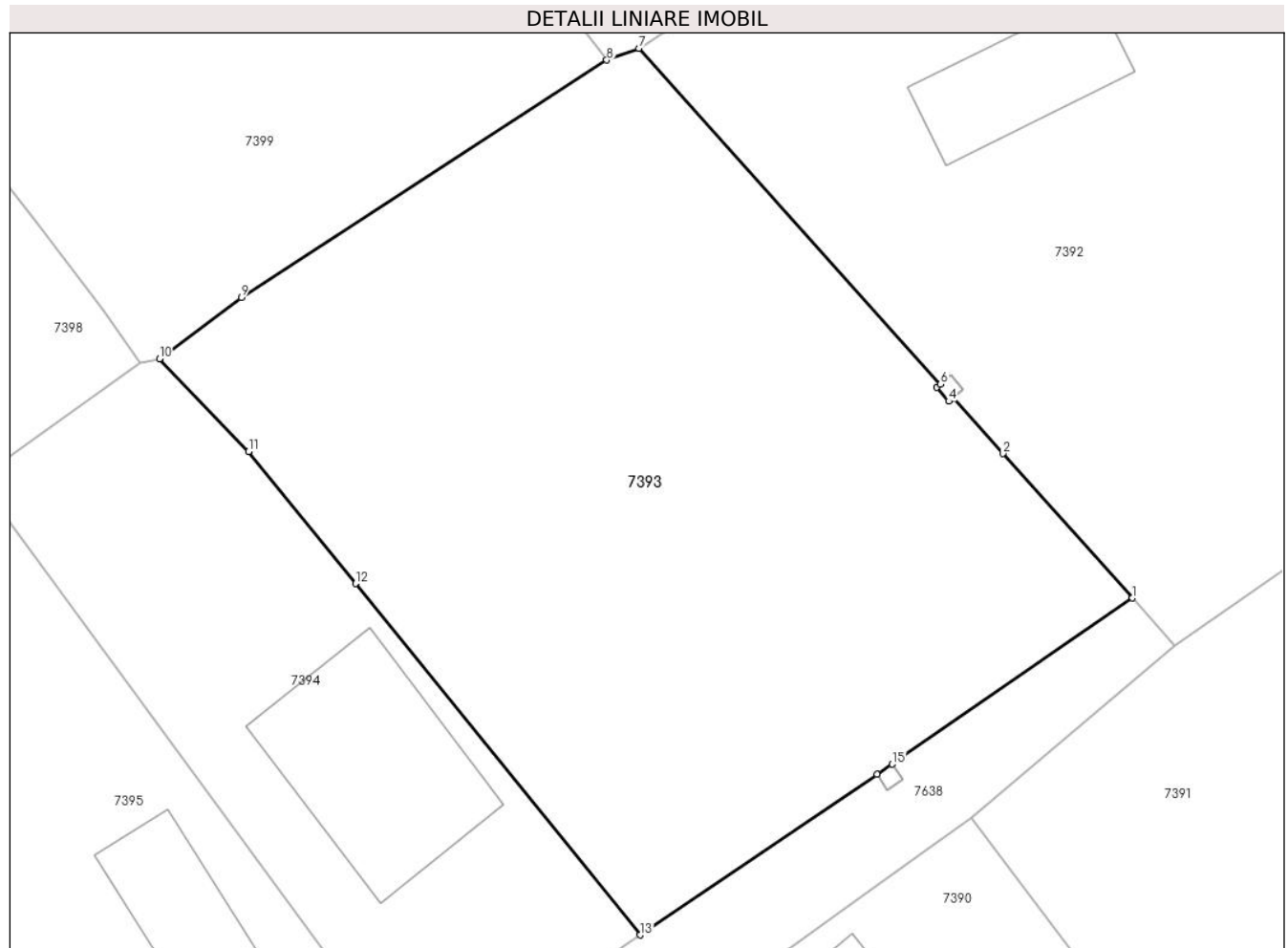
Inscrieri privind dezmembramintele dreptului de proprietate, drepturi reale de garanție și sarcini	Referințe
NU SUNT	

Anexa Nr. 1 La Partea I

Teren

Nr cadastral	Suprafața (mp)*	Observații / Referințe
	Din acte: 1.842 Masurata: 1.868	

* Suprafața este determinată în planul de proiecție Stereo 70.



Date referitoare la teren

Crt	Categorie folosință	Intra vilan	Suprafața (mp)	Tarla	Parcelă	Nr. topo	Observații / Referințe
1	arabil	DA	1.868	25	855	-	

Lungime Segmente

1) Valorile lungimilor segmentelor sunt obținute din proiecție în plan.

Punct început	X / Y	Punct sfârșit	X / Y	Lungime segment (** (m)
1	622.409,821 375.188,009	2	622.401,299 375.197,496	12.753
2	622.401,299 375.197,496	3	622.397,998 375.201,17	4.939
3	622.397,998 375.201,17	4	622.397,741 375.200,946	0.341
4	622.397,741 375.200,946	5	622.396,954 375.201,852	1.2
5	622.396,954 375.201,852	6	622.397,196 375.202,063	0.321

Punct început	X / Y	Punct sfârșit	X / Y	Lungime segment (** (m)
6	622.397,196 375.202,063	7	622.377,352 375.224,154	29.695
7	622.377,352 375.224,154	8	622.375,249 375.223,375	2.243
8	622.375,249 375.223,375	9	622.351,216 375.207,78	28.649
9	622.351,216 375.207,78	10	622.345,82 375.203,738	6.742
10	622.345,82 375.203,738	11	622.351,678 375.197,638	8.457
11	622.351,678 375.197,638	12	622.358,715 375.188,951	11.18
12	622.358,715 375.188,951	13	622.377,43 375.165,849	29.731
13	622.377,43 375.165,849	14	622.393,029 375.176,404	18.834
14	622.393,029 375.176,404	15	622.394,021 375.177,08	1.2
15	622.394,021 375.177,08	1	622.409,821 375.188,009	19.212

** Lungimile segmentelor sunt determinate în planul de proiecție Stereo 70 și sunt rotunjite la 1 milimetru.

*** Distanța dintre puncte este formată din segmente cumulate ce sunt mai mici decât valoarea 1 milimetru.

**DATE DESPRE IMOBILUL NR. 7394**

Oficiul de Cadastru și Publicitate Imobiliară PRAHOVA
Biroul de Cadastru și Publicitate Imobiliară Ploiești

A. Partea I. Descrierea imobilului

TEREN Intravilan

Nr. CF vechi:500
Nr. cadastral vechi:10001

Adresa: Loc. Boldesti, Jud. Prahova

Nr. Crt	Nr cadastral Nr. topografic	Suprafața* (mp)	Observații / Referințe
A1	20001	Din acte: 882 Masurata: 797	Sector cadastral:38 Teren imprejmuit;

Construcții

Crt	Nr cadastral Nr. topografic	Adresa	Observații / Referințe
A1.1	20001-C1	Loc. Boldesti, Jud. Prahova	Nr. niveluri:1; S. construita la sol:151 mp; S. construita desfasurata:151 mp;

B. Partea II. Proprietari și acte

Inscrieri privitoare la dreptul de proprietate și alte drepturi reale		Referințe
68551 / 26/07/2017		
Act Notarial nr. 1238, din 20/07/2017 emis de NP Calin Maria;		
B3	Intabulare, drept de PROPRIETATEcumparare ca bun propriu, dobandit prin Conventie, cota actuala 1/1, cota initiala 1/1 1) NICA LAURA	A1
B4	Intabulare, drept de PROPRIETATEcumparare ca bun propriu, dobandit prin Conventie, cota actuala 1/1, cota initiala 1/1 1) NICA LAURA	A1.1

C. Partea III. SARCINI .

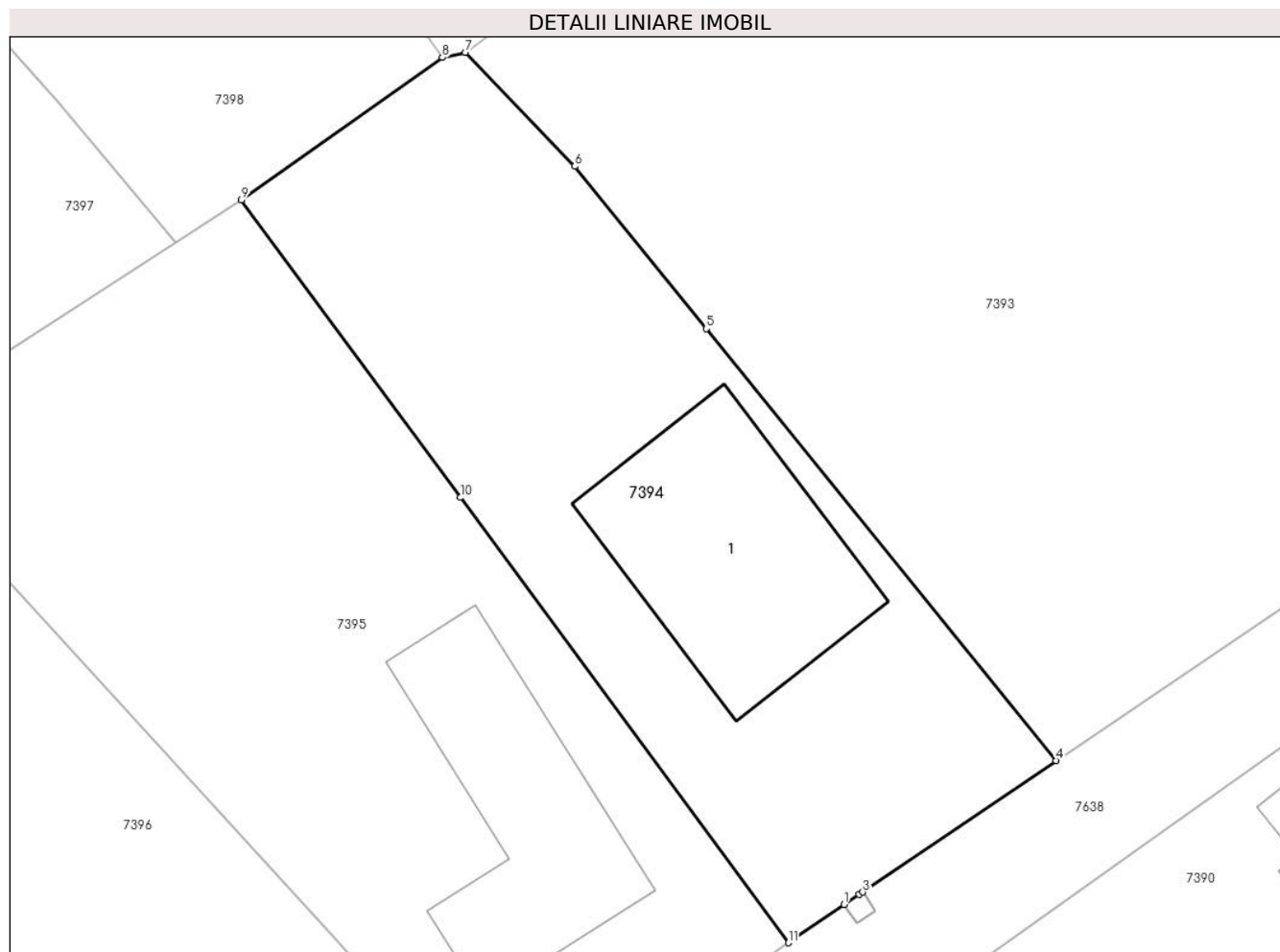
Inscrieri privind dezmembramintele dreptului de proprietate, drepturi reale de garanție și sarcini	Referințe
NU SUNT	

Anexa Nr. 1 La Partea I

Teren

Nr cadastral	Suprafața (mp)*	Observații / Referințe
20001	Din acte: 882 Masurata: 797	

* Suprafața este determinată în planul de proiecție Stereo 70.



Date referitoare la teren

Crt	Categorie folosință	Intravilan	Suprafața (mp)	Tarla	Parcelă	Nr. topo	Observații / Referințe
1	curți constructii	DA	378	25	856	-	
2	arabil	DA	419	25	857	-	

Date referitoare la construcții

Crt	Număr	Destinație construcție	Supraf. (mp)	Situație juridică	Observații / Referințe
A1.1	20001-C1	construcții de locuințe	151	Cu acte	Nr. niveluri:1; S. construita la sol:151 mp; S. construita desfasurata:151 mp;

Lungime Segmente

1) Valorile lungimilor segmentelor sunt obținute din proiecție în plan.

Punct început	X / Y	Punct sfârșit	X / Y	Lungime segment (** (m)
1	622.366,097 375.158,136	2	622.366,895 375.158,679	0.965
2	622.366,895 375.158,679	3	622.367,089 375.158,811	0.235

Punct început	X / Y	Punct sfârșit	X / Y	Lungime segment (** (m)
3	622.367,089 375.158,811	4	622.377,43 375.165,849	12.509
4	622.377,43 375.165,849	5	622.358,715 375.188,951	29.731
5	622.358,715 375.188,951	6	622.351,678 375.197,638	11.18
6	622.351,678 375.197,638	7	622.345,82 375.203,738	8.457
7	622.345,82 375.203,738	8	622.344,591 375.203,462	1.26
8	622.344,591 375.203,462	9	622.333,835 375.195,833	13.187
9	622.333,835 375.195,833	10	622.345,556 375.179,919	19.765
10	622.345,556 375.179,919	11	622.363,101 375.156,097	29.586
11	622.363,101 375.156,097	1	622.366,097 375.158,136	3.624

** Lungimile segmentelor sunt determinate în planul de proiecție Stereo 70 și sunt rotunjite la 1 milimetru.

*** Distanța dintre puncte este formată din segmente cumulate ce sunt mai mici decât valoarea 1 milimetru.

**DATE DESPRE IMOBILUL NR. 7395**

Oficiul de Cadastru și Publicitate Imobiliară PRAHOVA
Biroul de Cadastru și Publicitate Imobiliară Ploiești

A. Partea I. Descrierea imobilului

TEREN Intravilan

Adresa: Loc. Boldesti, Jud. Prahova

Nr. Crt	Nr cadastral Nr. topografic	Suprafața* (mp)	Observații / Referințe
A1		Din acte: 960 Masurata: 1.090	Sector cadastral:38 Teren imprejmuit;

Construcții

Crt	Nr cadastral Nr. topografic	Adresa	Observații / Referințe
A1.1		Loc. Boldesti, Jud. Prahova	Nr. niveluri:1; S. construita la sol:132 mp; S. construita desfasurata:132 mp;

B. Partea II. Proprietari și acte

Inscrieri privitoare la dreptul de proprietate și alte drepturi reale		Referințe
/		
Act Notarial nr. 1588, din 10/09/2023 emis de BIN BURTICA ADELA;		
B1	Intabulare, drept de PROPRIETATE, dobandit prin lesire Din Indiviziune, cota actuala 1/1, cota initiala 1/1 1) POPA MARIANA	A1, A1.1

C. Partea III. SARCINI .

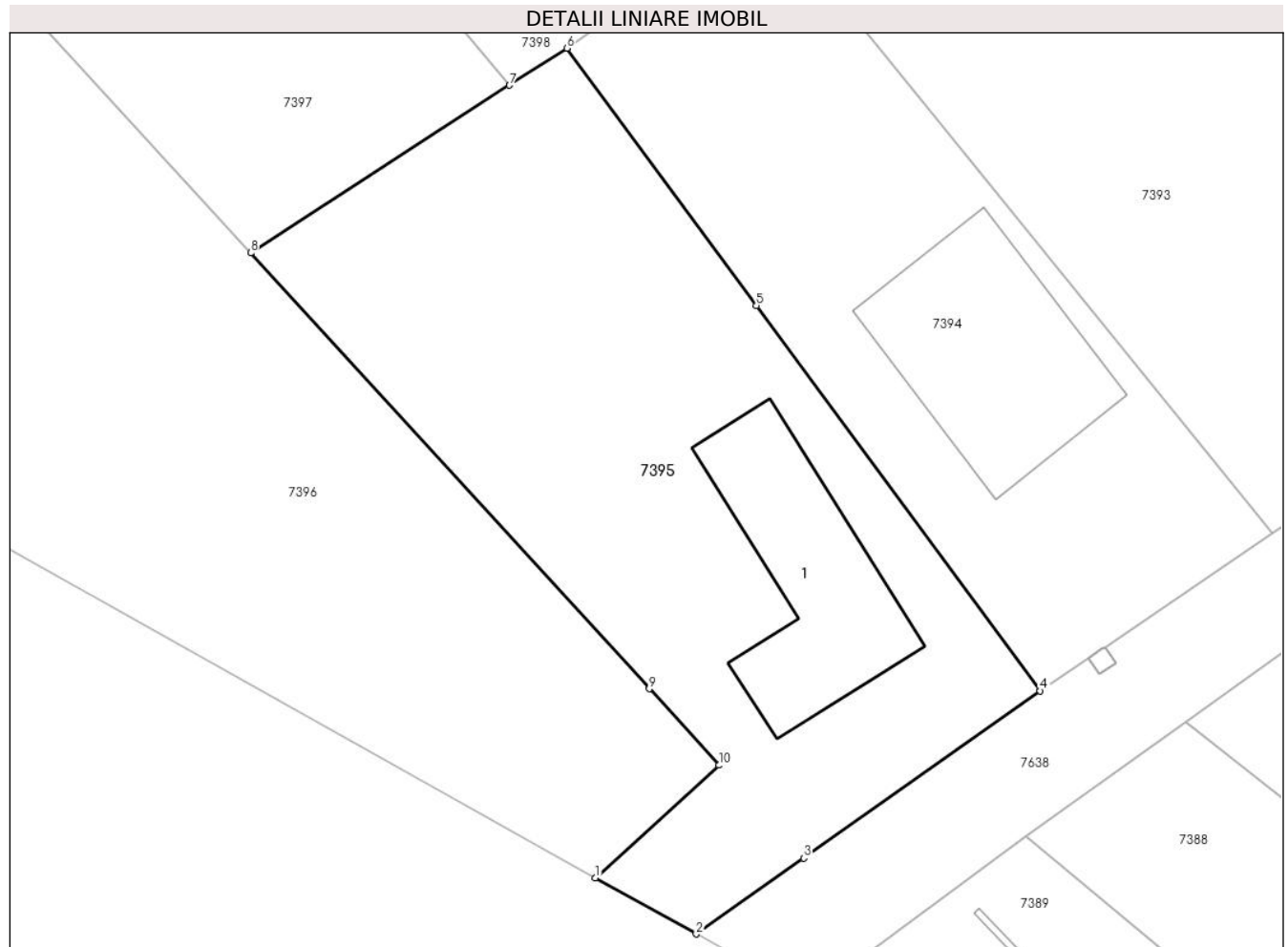
Inscrieri privind dezmembramentele dreptului de proprietate, drepturi reale de garanție și sarcini	Referințe
NU SUNT	

Anexa Nr. 1 La Partea I

Teren

Nr cadastral	Suprafața (mp)*	Observații / Referințe
	Din acte: 960 Masurata: 1.090	

* Suprafața este determinată în planul de proiecție Stereo 70.



Date referitoare la teren

Crt	Categorie folosință	Intra vilan	Suprafața (mp)	Tarla	Parcelă	Nr. topo	Observații / Referințe
1	curți constructii	DA	464	25	858	-	
2	arabil	DA	625	25	859	-	

Date referitoare la construcții

Crt	Număr	Destinație construcție	Supraf. (mp)	Situație juridică	Observații / Referințe
A1.1		construcții de locuințe	132	Cu acte	Nr. niveluri:1; S. construita la sol:132 mp; S. construita desfasurata:132 mp;

Lungime Segmente

1) Valorile lungimilor segmentelor sunt obținute din proiecție în plan.

Punct început	X / Y	Punct sfârșit	X / Y	Lungime segment (** (m)
1	622.335,613 375.144,539	2	622.341,842 375.141,072	7.129
2	622.341,842 375.141,072	3	622.348,484 375.145,766	8.133

Punct început	X / Y	Punct sfârșit	X / Y	Lungime segment (** (m)
3	622.348,484 375.145,766	4	622.363,101 375.156,097	17.899
4	622.363,101 375.156,097	5	622.345,556 375.179,919	29.586
5	622.345,556 375.179,919	6	622.333,835 375.195,833	19.765
6	622.333,835 375.195,833	7	622.330,3 375.193,543	4.212
7	622.330,3 375.193,543	8	622.314,298 375.183,174	19.068
8	622.314,298 375.183,174	9	622.338,923 375.156,228	36.503
9	622.338,923 375.156,228	10	622.343,238 375.151,507	6.396
10	622.343,238 375.151,507	1	622.335,613 375.144,539	10.329

** Lungimile segmentelor sunt determinate în planul de proiecție Stereo 70 și sunt rotunjite la 1 milimetru.

*** Distanța dintre puncte este formată din segmente cumulate ce sunt mai mici decât valoarea 1 milimetru.

**DATE DESPRE IMOBILUL NR. 7396**

Oficiul de Cadastru și Publicitate Imobiliară PRAHOVA
Biroul de Cadastru și Publicitate Imobiliară Ploiești

A. Partea I. Descrierea imobilului

TEREN Intravilan

Adresa: Loc. Boldesti, Jud. Prahova

Nr. Crt	Nr cadastral Nr. topografic	Suprafața* (mp)	Observații / Referințe
A1		Din acte: 2.358 Masurata: 2.382	Sector cadastral:38 Teren imprejmuit;

Construcții

Crt	Nr cadastral Nr. topografic	Adresa	Observații / Referințe
A1.1		Loc. Boldesti, Jud. Prahova	Nr. niveluri:1; S. construita la sol:76 mp; S. construita desfasurata:76 mp;

B. Partea II. Proprietari și acte

Inscrieri privitoare la dreptul de proprietate și alte drepturi reale		Referințe
/		
Act Administrativ nr. 5267, din 22/09/1993 emis de CJSDPAT PRAHOVA;		
B1	Intabulare, drept de PROPRIETATE, dobandit prin Reconstituire, cota actuala 1/1, cota initiala 1/1 1) SERBAN ANICA 2) SERBAN PAUN	A1
Act Administrativ nr. 879, din 20/03/2024 emis de COMUNA BOLDESTI-GRADISTEA;		
B2	Intabulare, drept de PROPRIETATE, dobandit prin Lege, cota actuala 1/1, cota initiala 1/1 1) SERBAN ANICA 2) SERBAN PAUN	A1.1

C. Partea III. SARCINI .

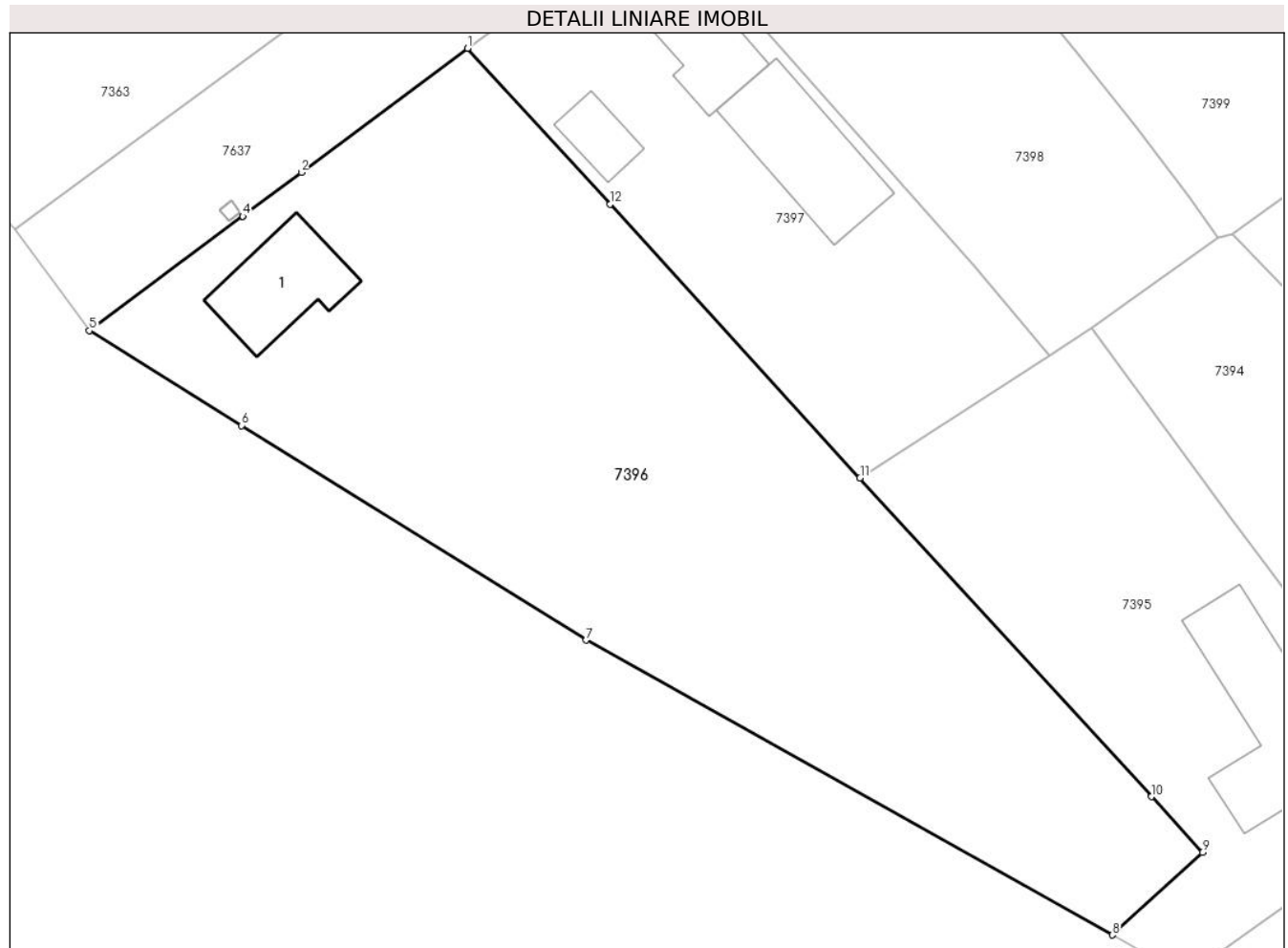
Inscrieri privind dezmembramintele dreptului de proprietate, drepturi reale de garanție și sarcini	Referințe
NU SUNT	

Anexa Nr. 1 La Partea I

Teren

Nr cadastral	Suprafața (mp)*	Observații / Referințe
	Din acte: 2.358 Masurata: 2.382	

* Suprafața este determinată în planul de proiecție Stereo 70.



Date referitoare la teren

Crt	Categorie folosință	Intra vilan	Suprafața (mp)	Tarla	Parcelă	Nr. topo	Observații / Referințe
1	curti constructii	DA	267	25	863	-	
2	arabil	DA	2.114	25	860, 861	-	

Date referitoare la construcții

Crt	Număr	Destinație construcție	Supraf. (mp)	Situație juridică	Observații / Referințe
A1.1		construcții de locuințe	76	Cu acte	Nr. niveluri:1; S. construita la sol:76 mp; S. construita desfasurata:76 mp;

Lungime Segmente

1) Valorile lungimilor segmentelor sunt obținute din proiecție în plan.

Punct început	X / Y	Punct sfârșit	X / Y	Lungime segment (** (m)
1	622.281,126 375.219,474	2	622.267,069 375.208,979	17.543
2	622.267,069 375.208,979	3	622.262,123 375.205,287	6.172

Punct început	X / Y	Punct sfârșit	X / Y	Lungime segment (** (m)
3	622.262,123 375.205,287	4	622.262,12 375.205,285	0.004
4	622.262,12 375.205,285	5	622.249,161 375.195,61	16.172
5	622.249,161 375.195,61	6	622.262,029 375.187,594	15.161
6	622.262,029 375.187,594	7	622.291,144 375.169,455	34.303
7	622.291,144 375.169,455	8	622.335,613 375.144,539	50.974
8	622.335,613 375.144,539	9	622.343,238 375.151,507	10.329
9	622.343,238 375.151,507	10	622.338,923 375.156,228	6.396
10	622.338,923 375.156,228	11	622.314,298 375.183,174	36.503
11	622.314,298 375.183,174	12	622.293,162 375.206,303	31.332
12	622.293,162 375.206,303	1	622.281,126 375.219,474	17.842

** Lungimile segmentelor sunt determinate în planul de proiecție Stereo 70 și sunt rotunjite la 1 milimetru.

*** Distanța dintre puncte este formată din segmente cumulate ce sunt mai mici decât valoarea 1 milimetru.

**DATE DESPRE IMOBILUL NR. 7397**

Oficiul de Cadastru și Publicitate Imobiliară PRAHOVA
Biroul de Cadastru și Publicitate Imobiliară Ploiești

A. Partea I. Descrierea imobilului

TEREN Intravilan

Adresa: Loc. Boldesti, Jud. Prahova

Nr. Crt	Nr cadastral Nr. topografic	Suprafața* (mp)	Observații / Referințe
A1		Din acte: 991 Masurata: 968	Sector cadastral:38 Teren imprejmuit;

Construcții

Crt	Nr cadastral Nr. topografic	Adresa	Observații / Referințe
A1.1		Loc. Boldesti, Jud. Prahova	Nr. niveluri:1; S. construita la sol:79 mp; S. construita desfasurata:79 mp;
A1.2		Loc. Boldesti, Jud. Prahova	Nr. niveluri:1; S. construita la sol:102 mp; S. construita desfasurata:102 mp;
A1.3		Loc. Boldesti, Jud. Prahova	Nr. niveluri:1; S. construita la sol:28 mp; S. construita desfasurata:28 mp;

B. Partea II. Proprietari și acte

Inscrieri privitoare la dreptul de proprietate și alte drepturi reale		Referințe
/		
Act Administrativ nr. 79411, din 25/01/1999 emis de CJSDPAT PRAHOVA;		
B1	Intabulare, drept de PROPRIETATE, dobandit prin Reconstituire, cota actuala 1/1, cota initiala 1/1 1) MIROIU MARIA	A1
Act Administrativ nr. 879, din 20/03/2024 emis de COMUNA BOLDESTI-GRADISTEA;		
B2	Intabulare, drept de PROPRIETATE, dobandit prin Lege, cota actuala 1/1, cota initiala 1/1 1) MIROIU MARIA	A1.1, A1.2, A1.3

C. Partea III. SARCINI .

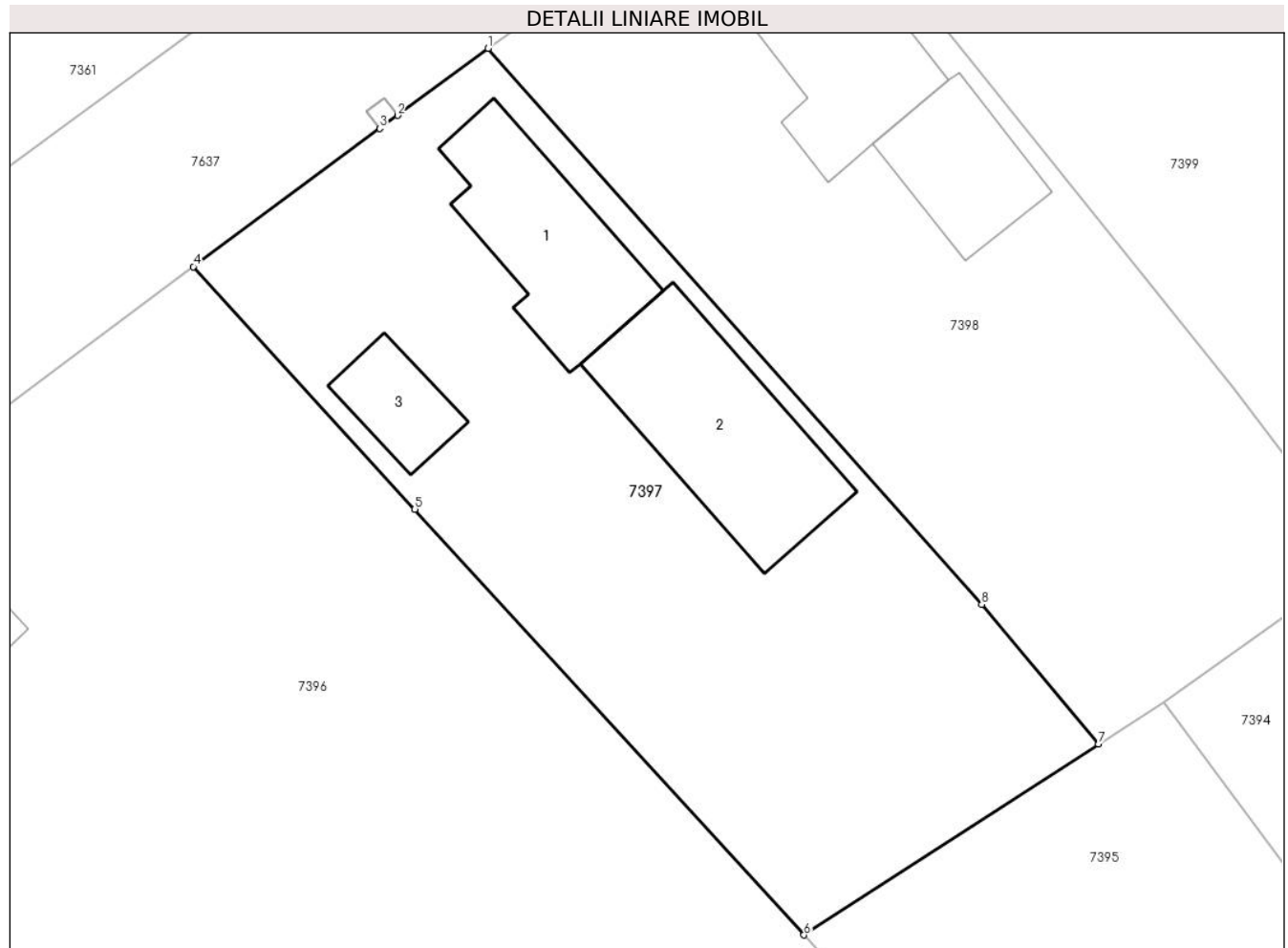
Inscrieri privind dezmembramentele dreptului de proprietate, drepturi reale de garanție și sarcini	Referințe
NU SUNT	

Anexa Nr. 1 La Partea I

Teren

Nr cadastral	Suprafața (mp)*	Observații / Referințe
	Din acte: 991 Masurata: 968	

* Suprafața este determinată în planul de proiecție Stereo 70.



Date referitoare la teren

Crt	Categorie folosință	Intravilan	Suprafața (mp)	Tarla	Parcelă	Nr. topo	Observații / Referințe
1	curți constructii	DA	586	25	865	-	
2	arabil	DA	382	25	866	-	

Date referitoare la construcții

Crt	Număr	Destinație construcție	Supraf. (mp)	Situație juridică	Observații / Referințe
A1.1		construcții de locuințe	79	Cu acte	Nr. niveluri:1; S. construita la sol:79 mp; S. construita desfasurata:79 mp;
A1.2		construcții anexa	102	Cu acte	Nr. niveluri:1; S. construita la sol:102 mp; S. construita desfasurata:102 mp;
A1.3		construcții anexa	28	Cu acte	Nr. niveluri:1; S. construita la sol:28 mp; S. construita desfasurata:28 mp;

Lungime Segmente

1) Valorile lungimilor segmentelor sunt obținute din proiecție în plan.

Punct început	X / Y	Punct sfârșit	X / Y	Lungime segment (** (m)
1	622.297,142 375.231,333	2	622.292,221 375.227,689	6.123

Punct început	X / Y	Punct sfârșit	X / Y	Lungime segment (** (m)
2	622.292,221 375.227,689	3	622.291,256 375.226,975	1.2
3	622.291,256 375.226,975	4	622.281,126 375.219,474	12.605
4	622.281,126 375.219,474	5	622.293,162 375.206,303	17.842
5	622.293,162 375.206,303	6	622.314,298 375.183,174	31.332
6	622.314,298 375.183,174	7	622.330,3 375.193,543	19.068
7	622.330,3 375.193,543	8	622.323,957 375.201,127	9.887
8	622.323,957 375.201,127	1	622.297,142 375.231,333	40.391

** Lungimile segmentelor sunt determinate în planul de proiecție Stereo 70 și sunt rotunjite la 1 milimetru.

*** Distanța dintre puncte este formată din segmente cumulate ce sunt mai mici decât valoarea 1 milimetru.

**DATE DESPRE IMOBILUL NR. 7398**

Oficiul de Cadastru și Publicitate Imobiliară PRAHOVA
Biroul de Cadastru și Publicitate Imobiliară Ploiești

A. Partea I. Descrierea imobilului

TEREN Intravilan

Adresa: Loc. Boldesti, Nr. 33, Jud. Prahova

Nr. Crt	Nr cadastral Nr. topografic	Suprafața* (mp)	Observații / Referințe
A1	20744	Din acte: 911 Masurata: 945	Sector cadastral:38 Teren imprejmuit;

Construcții

Crt	Nr cadastral Nr. topografic	Adresa	Observații / Referințe
A1.1	20744-C1	Loc. Boldesti, Nr. 33, Jud. Prahova	Nr. niveluri:1; S. construita la sol:81 mp; S. construita desfasurata:81 mp;
A1.2	20744-C2	Loc. Boldesti, Nr. 33, Jud. Prahova	Nr. niveluri:1; S. construita la sol:49 mp; S. construita desfasurata:49 mp;

B. Partea II. Proprietari și acte

Inscrieri privitoare la dreptul de proprietate și alte drepturi reale		Referințe
73123 / 20/08/2018		
Act Notarial nr. 1449, din 10/08/2018 emis de NP Dan Oliviu Vasilica;		
B3	Intabulare, drept de PROPRIETATEcumparare ca bun propriu, dobandit prin Conventie, cota actuala 1/2, cota initiala 1/2 1) PETRESCU DANIELA	A1
B4	Intabulare, drept de PROPRIETATEcumparare ca bun propriu, dobandit prin Conventie, cota actuala 1/2, cota initiala 1/2 1) PETRESCU DANIELA	A1.1, A1.2
B5	Intabulare, drept de PROPRIETATEcumparare ca bun propriu, dobandit prin Conventie, cota actuala 1/2, cota initiala 1/2 1) CONSTANTINESCU MAGDALENA	A1
B6	Intabulare, drept de PROPRIETATEcumparare ca bun propriu, dobandit prin Conventie, cota actuala 1/2, cota initiala 1/2 1) CONSTANTINESCU MAGDALENA	A1.1, A1.2

C. Partea III. SARCINI

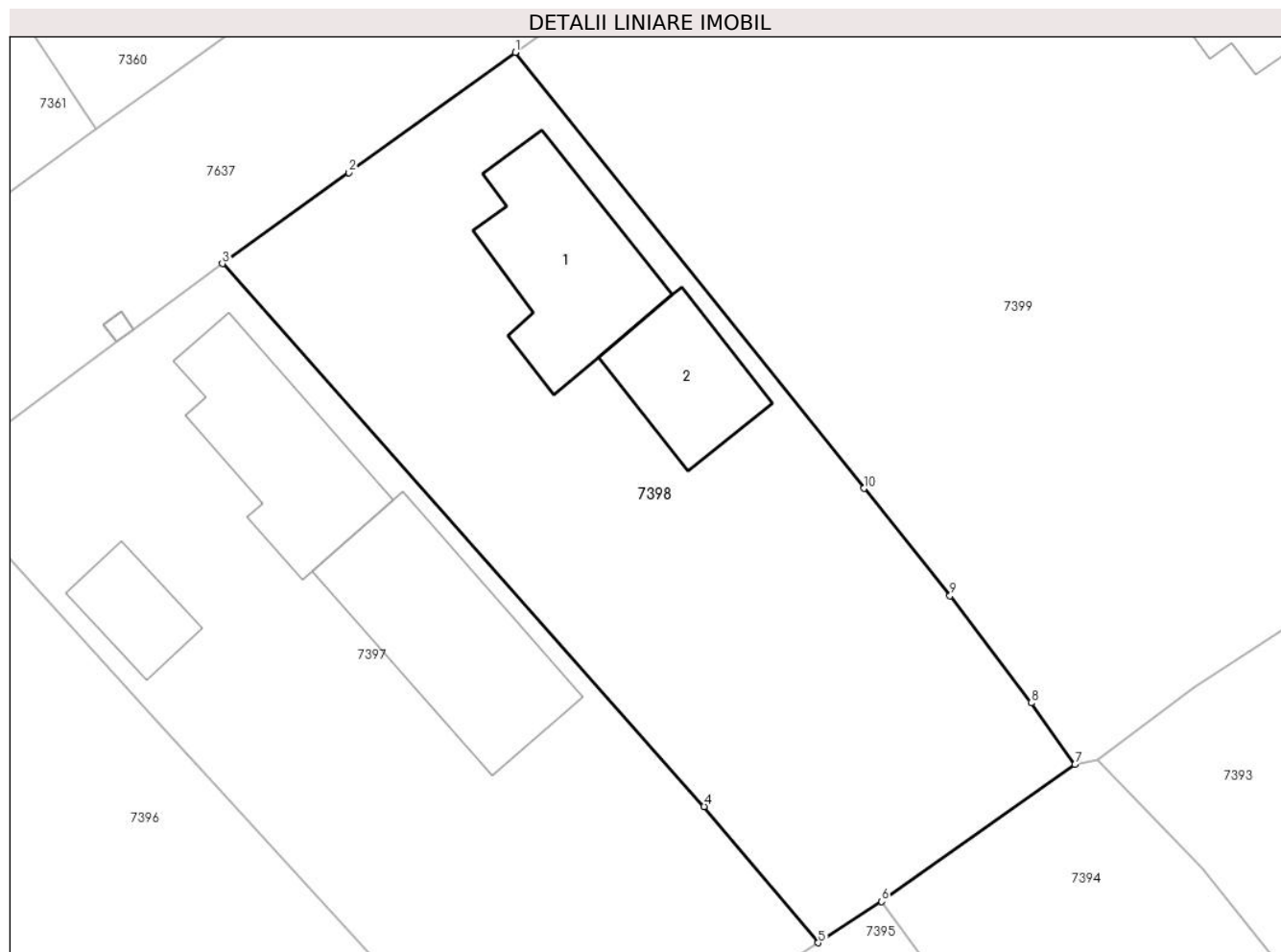
Inscrieri privind dezmembramintele dreptului de proprietate, drepturi reale de garanție și sarcini		Referințe
73123 / 20/08/2018		
Act Notarial nr. 1449, din 10/08/2018 emis de NP Dan Oliviu Vasilica;		
C1	Intabulare, drept de UZUFRICTviager 1) PETRESCU ALEXANDRU-LAMBRU 2) PETRESCU ECATERINA	A1, A1.1, A1.2

Anexa Nr. 1 La Partea I

Teren

Nr cadastral	Suprafața (mp)*	Observații / Referințe
20744	Din acte: 911 Masurata: 945	

* Suprafața este determinată în planul de proiecție Stereo 70.



Date referitoare la teren

Crt	Categorie folosință	Intra vilan	Suprafața (mp)	Tarla	Parcelă	Nr. topo	Observații / Referințe
1	curți constructii	DA	344	25	868	-	
2	arabil	DA	601	25	867	-	

Date referitoare la construcții

Crt	Număr	Destinație construcție	Supraf. (mp)	Situație juridică	Observații / Referințe
A1.1	20744-C1	construcții de locuințe	81	Cu acte	Nr. niveluri:1; S. construita la sol:81 mp; S. construita desfasurata:81 mp;
A1.2	20744-C2	construcții anexa	49	Cu acte	Nr. niveluri:1; S. construita la sol:49 mp; S. construita desfasurata:49 mp;

Lungime Segmente

1) Valorile lungimilor segmentelor sunt obținute din proiecție în plan.

Punct început	X / Y	Punct sfârșit	X / Y	Lungime segment (** (m)
1	622.313,438 375.243,088	2	622.304,175 375.236,406	11.422
2	622.304,175 375.236,406	3	622.297,142 375.231,333	8.672

Punct început	X / Y	Punct sfârșit	X / Y	Lungime segment (** (m)
3	622.297,142 375.231,333	4	622.323,957 375.201,127	40.391
4	622.323,957 375.201,127	5	622.330,3 375.193,543	9.887
5	622.330,3 375.193,543	6	622.333,835 375.195,833	4.212
6	622.333,835 375.195,833	7	622.344,591 375.203,462	13.187
7	622.344,591 375.203,462	8	622.342,145 375.206,891	4.212
8	622.342,145 375.206,891	9	622.337,636 375.212,847	7.47
9	622.337,636 375.212,847	10	622.332,849 375.218,829	7.662
10	622.332,849 375.218,829	1	622.313,438 375.243,088	31.069

** Lungimile segmentelor sunt determinate în planul de proiecție Stereo 70 și sunt rotunjite la 1 milimetru.

*** Distanța dintre puncte este formată din segmente cumulate ce sunt mai mici decât valoarea 1 milimetru.

**DATE DESPRE IMOBILUL NR. 7399**

Oficiul de Cadastru și Publicitate Imobiliară PRAHOVA
Biroul de Cadastru și Publicitate Imobiliară Ploiești

A. Partea I. Descrierea imobilului

TEREN Intravilan

Adresa: Loc. Boldesti, Jud. Prahova

Nr. Crt	Nr cadastral Nr. topografic	Suprafața* (mp)	Observații / Referințe
A1		Din acte: 1.896 Masurata: 1.869	Sector cadastral:38 Teren imprejmuit;

Construcții

Crt	Nr cadastral Nr. topografic	Adresa	Observații / Referințe
A1.1		Loc. Boldesti, Jud. Prahova	Nr. niveluri:1; S. construita la sol:67 mp; S. construita desfasurata:67 mp;
A1.2		Loc. Boldesti, Jud. Prahova	Nr. niveluri:1; S. construita la sol:68 mp; S. construita desfasurata:68 mp;

B. Partea II. Proprietari și acte

Inscrieri privitoare la dreptul de proprietate și alte drepturi reale		Referințe
/		
Act Administrativ nr. 14814, din 21/02/1994 emis de CJSDPAT PRAHOVA;		
B1	Intabulare, drept de PROPRIETATE, dobandit prin Reconstituire, cota actuala 1/1, cota initiala 1/1 1) PAUN AURICA	A1
Act Administrativ nr. 879, din 20/03/2024 emis de COMUNA BOLDESTI-GRADISTEA;		
B2	Intabulare, drept de PROPRIETATE, dobandit prin Lege, cota actuala 1/1, cota initiala 1/1 1) PAUN AURICA	A1.1, A1.2

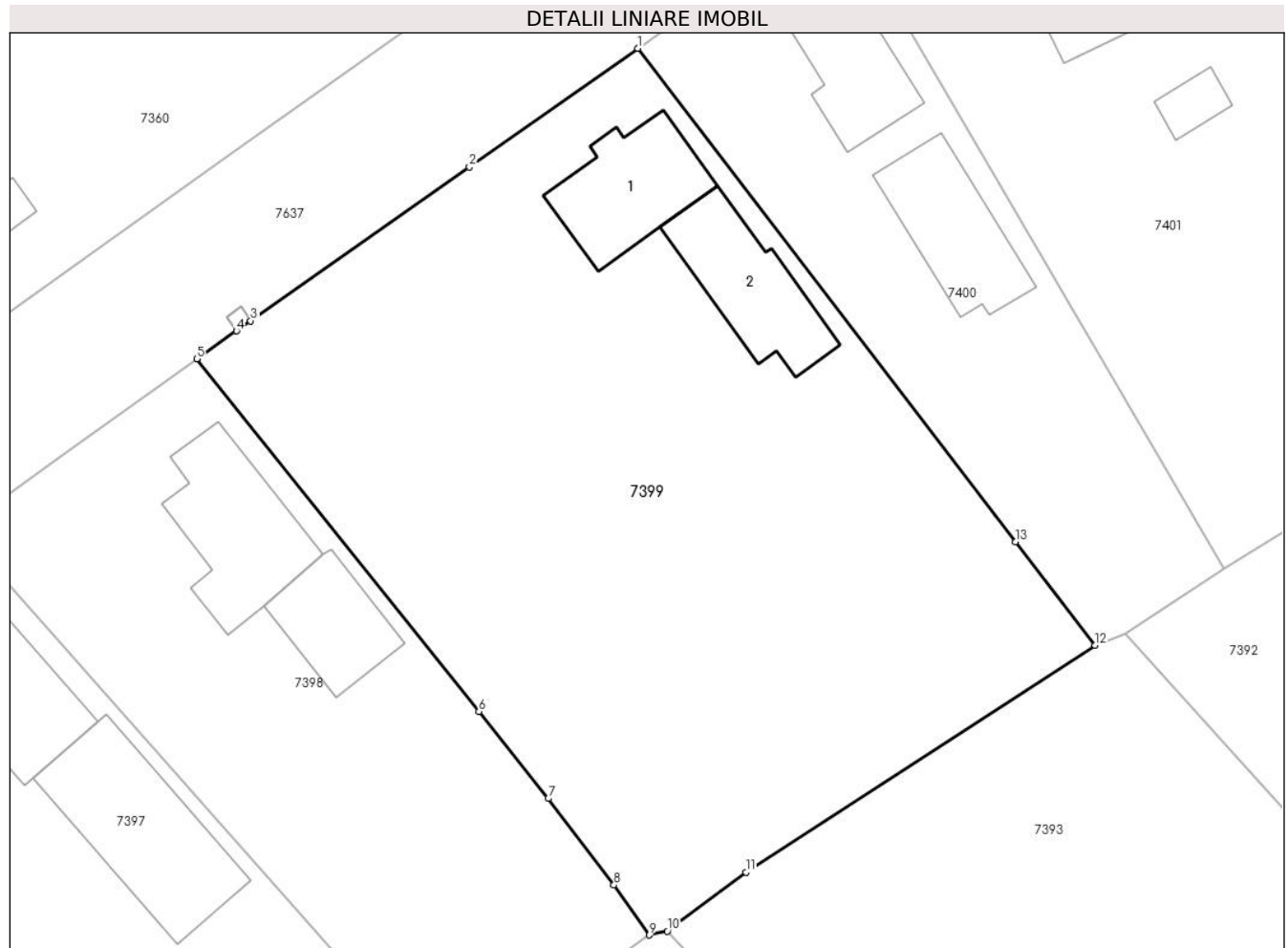
C. Partea III. SARCINI .

Inscrieri privind dezmembramintele dreptului de proprietate, drepturi reale de garanție și sarcini	Referințe
NU SUNT	

Anexa Nr. 1 La Partea I**Teren**

Nr cadastral	Suprafața (mp)*	Observații / Referințe
	Din acte: 1.896 Masurata: 1.869	

* Suprafața este determinată în planul de proiecție Stereo 70.

**Date referitoare la teren**

Crt	Categorie folosință	Intra vilan	Suprafața (mp)	Tarla	Parcelă	Nr. topo	Observații / Referințe
1	curți constructii	DA	439	25	872	-	
2	arabil	DA	1.431	25	870, 871	-	

Date referitoare la construcții

Crt	Număr	Destinație construcție	Supraf. (mp)	Situație juridică	Observații / Referințe
A1.1		construcții de locuințe	67	Cu acte	Nr. niveluri:1; S. construita la sol:67 mp; S. construita desfasurata:67 mp;
A1.2		construcții anexa	68	Cu acte	Nr. niveluri:1; S. construita la sol:68 mp; S. construita desfasurata:68 mp;

Lungime Segmente

1) Valorile lungimilor segmentelor sunt obținute din proiecție în plan.

Punct început	X / Y	Punct sfârșit	X / Y	Lungime segment (** (m)
1	622.343,779 375.264,444	2	622.332,196 375.256,291	14.165
2	622.332,196 375.256,291	3	622.317,153 375.245,703	18.396

Punct început	X / Y	Punct sfârșit	X / Y	Lungime segment (** (m)
3	622.317,153 375.245,703	4	622.316,171 375.245,012	1.201
4	622.316,171 375.245,012	5	622.313,438 375.243,088	3.342
5	622.313,438 375.243,088	6	622.332,849 375.218,829	31.069
6	622.332,849 375.218,829	7	622.337,636 375.212,847	7.662
7	622.337,636 375.212,847	8	622.342,145 375.206,891	7.47
8	622.342,145 375.206,891	9	622.344,591 375.203,462	4.212
9	622.344,591 375.203,462	10	622.345,82 375.203,738	1.26
10	622.345,82 375.203,738	11	622.351,216 375.207,78	6.742
11	622.351,216 375.207,78	12	622.375,249 375.223,375	28.649
12	622.375,249 375.223,375	13	622.369,777 375.230,517	8.997
13	622.369,777 375.230,517	1	622.343,779 375.264,444	42.743

** Lungimile segmentelor sunt determinate în planul de proiecție Stereo 70 și sunt rotunjite la 1 milimetru.

*** Distanța dintre puncte este formată din segmente cumulate ce sunt mai mici decât valoarea 1 milimetru.

**DATE DESPRE IMOBILUL NR. 7400**

Oficiul de Cadastru și Publicitate Imobiliară PRAHOVA
Biroul de Cadastru și Publicitate Imobiliară Ploiești

A. Partea I. Descrierea imobilului

TEREN Intravilan

Adresa: Loc. Boldesti, Jud. Prahova

Nr. Crt	Nr cadastral Nr. topografic	Suprafața* (mp)	Observații / Referințe
A1		Din acte: 642 Masurata: 711	Sector cadastral:38 Teren imprejmuit;

Construcții

Crt	Nr cadastral Nr. topografic	Adresa	Observații / Referințe
A1.1		Loc. Boldesti, Jud. Prahova	Nr. niveluri:1; S. construita la sol:61 mp; S. construita desfasurata:61 mp;
A1.2		Loc. Boldesti, Jud. Prahova	Nr. niveluri:1; S. construita la sol:67 mp; S. construita desfasurata:67 mp;

B. Partea II. Proprietari și acte

Inscrieri privitoare la dreptul de proprietate și alte drepturi reale		Referințe
/		
Act Notarial nr. 255, din 21/11/2012 emis de BNP MARIA CALIN;		
B1	Intabulare, drept de PROPRIETATE, dobandit prin Succesiune, cota actuala 2/4, cota initiala 2/4 1) MILITARU VASILE	A1
B2	Intabulare, drept de PROPRIETATE, dobandit prin Succesiune, cota actuala 1/4, cota initiala 1/4 1) EREMIA MIHAELA MADALINA	A1
B3	Intabulare, drept de PROPRIETATE, dobandit prin Succesiune, cota actuala 1/4, cota initiala 1/4 1) TUDOR ELENA ADRIANA	A1
B4	Intabulare, drept de PROPRIETATE, dobandit prin Succesiune, cota actuala 2/4, cota initiala 2/4 1) MILITARU VASILE	A1.1, A1.2
B5	Intabulare, drept de PROPRIETATE, dobandit prin Succesiune, cota actuala 1/4, cota initiala 1/4 1) EREMIA MIHAELA MADALINA	A1.1, A1.2
B6	Intabulare, drept de PROPRIETATE, dobandit prin Succesiune, cota actuala 1/4, cota initiala 1/4 1) TUDOR ELENA ADRIANA	A1.1, A1.2

C. Partea III. SARCINI .

Inscrieri privind dezmembramintele dreptului de proprietate, drepturi reale de garanție și sarcini	Referințe
NU SUNT	

Anexa Nr. 1 La Partea I

Teren

Nr cadastral	Suprafața (mp)*	Observații / Referințe
	Din acte: 642 Masurata: 711	

* Suprafața este determinată în planul de proiecție Stereo 70.



Date referitoare la teren

Crt	Categorie folosință	Intra vilan	Suprafața (mp)	Tarla	Parcelă	Nr. topo	Observații / Referințe
1	curți constructii	DA	356	25	874	-	
2	arabil	DA	354	25	874	-	

Date referitoare la construcții

Crt	Număr	Destinație construcție	Supraf. (mp)	Situație juridică	Observații / Referințe
A1.1		construcții de locuințe	61	Cu acte	Nr. niveluri:1; S. construita la sol:61 mp; S. construita desfasurata:61 mp;
A1.2		construcții anexa	67	Cu acte	Nr. niveluri:1; S. construita la sol:67 mp; S. construita desfasurata:67 mp;

Lungime Segmente

1) Valorile lungimilor segmentelor sunt obținute din proiecție în plan.

Punct început	X / Y	Punct sfârșit	X / Y	Lungime segment (** (m)
1	622.357,604 375.274,175	2	622.350,593 375.269,24	8.574
2	622.350,593 375.269,24	3	622.347,698 375.267,203	3.54

Punct început	X / Y	Punct sfârșit	X / Y	Lungime segment (** (m)
3	622.347,698 375.267,203	4	622.346,717 375.266,512	1.2
4	622.346,717 375.266,512	5	622.343,779 375.264,444	3.593
5	622.343,779 375.264,444	6	622.369,777 375.230,517	42.743
6	622.369,777 375.230,517	7	622.375,249 375.223,375	8.997
7	622.375,249 375.223,375	8	622.377,352 375.224,154	2.243
8	622.377,352 375.224,154	9	622.384,112 375.228,644	8.115
9	622.384,112 375.228,644	10	622.380,039 375.235,64	8.095
10	622.380,039 375.235,64	1	622.357,604 375.274,175	44.59

** Lungimile segmentelor sunt determinate în planul de proiecție Stereo 70 și sunt rotunjite la 1 milimetru.

*** Distanța dintre puncte este formată din segmente cumulate ce sunt mai mici decât valoarea 1 milimetru.

**DATE DESPRE IMOBILUL NR. 7401**

Oficiul de Cadastru și Publicitate Imobiliară PRAHOVA
Biroul de Cadastru și Publicitate Imobiliară Ploiești

A. Partea I. Descrierea imobilului

TEREN Intravilan

Nr. CF vechi:537
Nr. cadastral vechi:10012

Adresa: Loc. Boldesti, Jud. Prahova

Nr. Crt	Nr cadastral Nr. topografic	Suprafața* (mp)	Observații / Referințe
A1	20035	Din acte: 1.380 Masurata: 1.251	Sector cadastral:38 Teren imprejmuit;

Construcții

Crt	Nr cadastral Nr. topografic	Adresa	Observații / Referințe
A1.1	20035-C1	Loc. Boldesti, Jud. Prahova	Nr. niveluri:1; S. construita la sol:87 mp; S. construita desfasurata:87 mp;
A1.2	20035-C2	Loc. Boldesti, Jud. Prahova	Nr. niveluri:1; S. construita la sol:14 mp; S. construita desfasurata:14 mp;
A1.3	20035-C3	Loc. Boldesti, Jud. Prahova	Nr. niveluri:1; S. construita la sol:47 mp; S. construita desfasurata:47 mp;

B. Partea II. Proprietari și acte

Inscrieri privitoare la dreptul de proprietate și alte drepturi reale		Referințe
29525 / 26/05/2011		
Act Notarial nr. 608, din 25/05/2011 emis de NP BARBU FLOAREA;		
B2	Intabulare, drept de PROPRIETATEcumparare ca bun comun, dobandit prin Conventie, cota actuala 1/1, cota initiala 1/1 1) PLESA DANIEL 2) PLESA MARIANA MAGDALENA	A1, A1.1, A1.2, A1.3
8171 / 31/01/2018		
Act Administrativ nr. 116298, din 25/01/2018 emis de OCPI PRAHOVA;		
B3	se noteaza repositionarea imobilului conform documentatiei tehnice avizate	A1, A1.1, A1.2, A1.3

C. Partea III. SARCINI .

Inscrieri privind dezmembramintele dreptului de proprietate, drepturi reale de garanție și sarcini	Referințe
NU SUNT	

Anexa Nr. 1 La Partea I

Teren

Nr cadastral	Suprafața (mp)*	Observații / Referințe
20035	Din acte: 1.380 Masurata: 1.251	

* Suprafața este determinată în planul de proiecție Stereo 70.



Date referitoare la teren

Crt	Categorie folosință	Intravilan	Suprafața (mp)	Tarla	Parcelă	Nr. topo	Observații / Referințe
1	curți constructii	DA	404	25	875	-	
2	arabil	DA	847	25	876	-	

Date referitoare la construcții

Crt	Număr	Destinație construcție	Supraf. (mp)	Situație juridică	Observații / Referințe
A1.1	20035-C1	construcții de locuințe	87	Cu acte	Nr. niveluri:1; S. construita la sol:87 mp; S. construita desfasurata:87 mp;
A1.2	20035-C2	construcții anexa	14	Cu acte	Nr. niveluri:1; S. construita la sol:14 mp; S. construita desfasurata:14 mp;
A1.3	20035-C3	construcții anexa	47	Cu acte	Nr. niveluri:1; S. construita la sol:47 mp; S. construita desfasurata:47 mp;

Lungime Segmente

1) Valorile lungimilor segmentelor sunt obținute din proiecție în plan.

Punct început	X / Y	Punct sfârșit	X / Y	Lungime segment (** (m)
1	622.382,376 375.278,199	2	622.362,75 375.277,85	19.629

Punct început	X / Y	Punct sfârșit	X / Y	Lungime segment (** (m)
2	622.362,75 375.277,85	3	622.357,604 375.274,175	6.324
3	622.357,604 375.274,175	4	622.380,039 375.235,64	44.59
4	622.380,039 375.235,64	5	622.384,112 375.228,644	8.095
5	622.384,112 375.228,644	6	622.401,767 375.239,647	20.803
6	622.401,767 375.239,647	7	622.407,388 375.244,107	7.175
7	622.407,388 375.244,107	8	622.400,695 375.253,231	11.316
8	622.400,695 375.253,231	1	622.382,376 375.278,199	30.968

** Lungimile segmentelor sunt determinate în planul de proiecție Stereo 70 și sunt rotunjite la 1 milimetru.

*** Distanța dintre puncte este formată din segmente cumulate ce sunt mai mici decât valoarea 1 milimetru.

**DATE DESPRE IMOBILUL NR. 7402**

Oficiul de Cadastru și Publicitate Imobiliară PRAHOVA
Biroul de Cadastru și Publicitate Imobiliară Ploiești

A. Partea I. Descrierea imobilului

TEREN Intravilan

Adresa: Loc. Boldesti, Drumul Dj 102d, Jud. Prahova

Nr. Crt	Nr cadastral Nr. topografic	Suprafața* (mp)	Observații / Referințe
A1	20365	Din acte: 2.243 Masurata: 2.371	Sector cadastral:38 Teren imprejmuit;

Construcții

Crt	Nr cadastral Nr. topografic	Adresa	Observații / Referințe
A1.1	20365-C1	Loc. Boldesti, Drumul Dj 102d, Jud. Prahova	Nr. niveluri:1; S. construita la sol:72 mp; S. construita desfasurata:72 mp;
A1.2	20365-C2	Loc. Boldesti, Drumul Dj 102d, Jud. Prahova	Nr. niveluri:1; S. construita la sol:9 mp; S. construita desfasurata:9 mp;
A1.3	20365-C3	Loc. Boldesti, Drumul Dj 102d, Jud. Prahova	Nr. niveluri:1; S. construita la sol:48 mp; S. construita desfasurata:48 mp;
A1.4	20365-C4	Loc. Boldesti, Drumul Dj 102d, Jud. Prahova	Nr. niveluri:1; S. construita la sol:34 mp; S. construita desfasurata:34 mp;
A1.5		Loc. Boldesti, Jud. Prahova	Nr. niveluri:1; S. construita la sol:18 mp; S. construita desfasurata:18 mp;

B. Partea II. Proprietari și acte

Inscrieri privitoare la dreptul de proprietate și alte drepturi reale		Referințe
48713 / 16/07/2013		
Act Notarial nr. 887, din 11/05/1995 emis de NOTARIATUL DE STAT LOCAL MIZIL (act notarial nr. 331/15-11-1996 emis de NP MARIA CALIN.);		
B1	Intabulare, drept de PROPRIETATEcumparare si mostenire, dobandit prin Conventie, cota actuala 1/1, cota initiala 1/1 1) DOBRE ELENA	A1, A1.1, A1.2, A1.3, A1.4
/		
Act Administrativ nr. 879, din 20/03/2024 emis de COMUNA BOLDESTI-GRADISTEA;		
B2	Intabulare, drept de PROPRIETATE, dobandit prin Lege, cota actuala 1/1, cota initiala 1/1 1) DOBRE ELENA	A1.5

C. Partea III. SARCINI

Inscrieri privind dezmembramintele dreptului de proprietate, drepturi reale de garanție și sarcini		Referințe
48713 / 16/07/2013		
Act Notarial nr. 887, din 11/05/1995 emis de NOTARIATUL DE STAT LOCAL MIZIL (act notarial nr. 331/15-11-1996 emis de NP MARIA CALIN.);		
C1	se renoteaza dreptul de abitare viagera si obligatia de intretinere transcrise sub nr. 686-687/1995 in favoarea lui PETRE LEON	A1, A1.1, A1.2, A1.3, A1.4

Anexa Nr. 1 La Partea I

Teren

Nr cadastral	Suprafața (mp)*	Observații / Referințe
20365	Din acte: 2.243 Masurata: 2.371	

* Suprafața este determinată în planul de proiecție Stereo 70.



Date referitoare la teren

Crt	Categorie folosință	Intra vilan	Suprafața (mp)	Tarla	Parcelă	Nr. topo	Observații / Referințe
1	curți constructii	DA	599	25	881	-	
2	arabil	DA	1.773	25	879, 880	-	

Date referitoare la construcții

Crt	Număr	Destinație construcție	Supraf. (mp)	Situație juridică	Observații / Referințe
A1.1	20365-C1	construcții de locuințe	72	Cu acte	Nr. niveluri:1; S. construita la sol:72 mp; S. construita desfasurata:72 mp;
A1.2	20365-C2	construcții anexa	9	Cu acte	Nr. niveluri:1; S. construita la sol:9 mp; S. construita desfasurata:9 mp;
A1.3	20365-C3	construcții anexa	48	Cu acte	Nr. niveluri:1; S. construita la sol:48 mp; S. construita desfasurata:48 mp;
A1.4	20365-C4	construcții anexa	34	Cu acte	Nr. niveluri:1; S. construita la sol:34 mp; S. construita desfasurata:34 mp;
A1.5		construcții anexa	18	Cu acte	Nr. niveluri:1; S. construita la sol:18 mp; S. construita desfasurata:18 mp;

Lungime Segmente

1) Valorile lungimilor segmentelor sunt obținute din proiecție în plan.

Punct început	X / Y	Punct sfârșit	X / Y	Lungime segment (** (m)
1	622.427,923 375.279,976	2	622.427,608 375.279,965	0.315
2	622.427,608 375.279,965	3	622.418,027 375.279,573	9.589
3	622.418,027 375.279,573	4	622.408,446 375.279,181	9.589
4	622.408,446 375.279,181	5	622.382,376 375.278,199	26.088
5	622.382,376 375.278,199	6	622.400,695 375.253,231	30.968
6	622.400,695 375.253,231	7	622.407,388 375.244,107	11.316
7	622.407,388 375.244,107	8	622.428,629 375.224,057	29.209
8	622.428,629 375.224,057	9	622.436,503 375.227,457	8.577
9	622.436,503 375.227,457	10	622.437,768 375.227,116	1.31
10	622.437,768 375.227,116	11	622.450,368 375.233,905	14.313
11	622.450,368 375.233,905	12	622.458,389 375.238,98	9.492
12	622.458,389 375.238,98	13	622.460,857 375.240,897	3.125
13	622.460,857 375.240,897	14	622.461,231 375.242,367	1.517
14	622.461,231 375.242,367	15	622.457,975 375.246,53	5.285
15	622.457,975 375.246,53	16	622.450,066 375.255,476	11.941
16	622.450,066 375.255,476	17	622.436,337 375.271,006	20.728
17	622.436,337 375.271,006	1	622.427,923 375.279,976	12.299

** Lungimile segmentelor sunt determinate în planul de proiecție Stereo 70 și sunt rotunjite la 1 milimetru.

*** Distanța dintre puncte este formată din segmente cumulate ce sunt mai mici decât valoarea 1 milimetru.

**DATE DESPRE IMOBILUL NR. 7403**

Oficiul de Cadastru și Publicitate Imobiliară PRAHOVA
Biroul de Cadastru și Publicitate Imobiliară Ploiești

A. Partea I. Descrierea imobilului

TEREN Intravilan

Adresa: Loc. Boldesti, Nr. 28, Jud. Prahova

Nr. Crt	Nr cadastral Nr. topografic	Suprafața* (mp)	Observații / Referințe
A1	22055	Din acte: 1.051 Masurata: 1.056	Sector cadastral:38 Teren imprejmuit;

Construcții

Crt	Nr cadastral Nr. topografic	Adresa	Observații / Referințe
A1.1	22055-C1	Loc. Boldesti, Nr. 28, Jud. Prahova	Nr. niveluri:2; S. construita la sol:107 mp; S. construita desfasurata:214 mp;
A1.2	22055-C2	Loc. Boldesti, Nr. 28, Jud. Prahova	Nr. niveluri:1; S. construita la sol:8 mp; S. construita desfasurata:8 mp;

B. Partea II. Proprietari și acte

Inscrieri privitoare la dreptul de proprietate și alte drepturi reale		Referințe
68182 / 02/07/2019		
Act Administrativ nr. 20, din 24/06/2019 emis de CONSILIUL LOCAL COMUNA BOLDESTI GRADISTEA (act normativ nr 251 din 21.04.2010, emis de GUVERNUL ROMANIEI; act administrativ nr 1806 din 25.06.2019, emis de PRIMARIA COMUNA BOLDESTI GRADISTEA);		
B1	Inscrierea provizorie, drept de PROPRIETATE, dobandit prin Lege, cota actuala 1/1, cota initiala 1/1 1) COMUNA BOLDESTI GRADISTEA, CIF:2843760, (domeniul public)	A1
B2	Intabulare, drept de PROPRIETATE, dobandit prin Lege, cota actuala 1/1, cota initiala 1/1 1) COMUNA BOLDESTI GRADISTEA, CIF:2843760, (domeniul public)	A1.1
/		
Act Administrativ nr. 879, din 20/03/2024 emis de COMUNA BOLDESTI-GRADISTEA;		
B3	Intabulare, drept de PROPRIETATE, dobandit prin Lege, cota actuala 1/1, cota initiala 1/1 1) COMUNA BOLDESTI GRADISTEA, CIF:2843760, (domeniul public)	A1.1, A1.2

C. Partea III. SARCINI .

Inscrieri privind dezmembramintele dreptului de proprietate, drepturi reale de garanție și sarcini	Referințe
NU SUNT	

Anexa Nr. 1 La Partea I

Teren

Nr cadastral	Suprafața (mp)*	Observații / Referințe
22055	Din acte: 1.051 Masurata: 1.056	

* Suprafața este determinată în planul de proiecție Stereo 70.



Date referitoare la teren

Crt	Categorie folosință	Intra vilan	Suprafața (mp)	Tarla	Parcelă	Nr. topo	Observații / Referințe
1	curți constructii	DA	1.056	25	882	-	

Date referitoare la construcții

Crt	Număr	Destinație construcție	Supraf. (mp)	Situație juridică	Observații / Referințe
A1.1	22055-C1	construcții administrative și social culturale	107	Cu acte	Nr. niveluri:2; S. construita la sol:107 mp; S. construita desfasurata:214 mp;
A1.2	22055-C2	construcții anexa	8	Cu acte	Nr. niveluri:1; S. construita la sol:8 mp; S. construita desfasurata:8 mp;

Lungime Segmente

1) Valorile lungimilor segmentelor sunt obținute din proiecție în plan.

Punct început	X / Y	Punct sfârșit	X / Y	Lungime segment (** (m)
1	622.471,598 375.265,031	2	622.470,056 375.268,372	3.68
2	622.470,056 375.268,372	3	622.463,879 375.281,27	14.301

Punct început	X / Y	Punct sfârșit	X / Y	Lungime segment (** (m)
3	622.463,879 375.281,27	4	622.427,923 375.279,976	35.979
4	622.427,923 375.279,976	5	622.436,337 375.271,006	12.299
5	622.436,337 375.271,006	6	622.450,066 375.255,476	20.728
6	622.450,066 375.255,476	7	622.457,975 375.246,53	11.941
7	622.457,975 375.246,53	8	622.461,231 375.242,367	5.285
8	622.461,231 375.242,367	9	622.463,807 375.242,822	2.616
9	622.463,807 375.242,822	10	622.480,788 375.246,748	17.429
10	622.480,788 375.246,748	11	622.472,267 375.263,699	18.972
11	622.472,267 375.263,699	1	622.471,598 375.265,031	1.491

** Lungimile segmentelor sunt determinate în planul de proiecție Stereo 70 și sunt rotunjite la 1 milimetru.

*** Distanța dintre puncte este formată din segmente cumulate ce sunt mai mici decât valoarea 1 milimetru.

**DATE DESPRE IMOBILUL NR. 7404**

Oficiul de Cadastru și Publicitate Imobiliară PRAHOVA
Biroul de Cadastru și Publicitate Imobiliară Ploiești

A. Partea I. Descrierea imobilului

TEREN Intravilan

Adresa: Loc. Boldesti, Jud. Prahova

Nr. Crt	Nr cadastral Nr. topografic	Suprafața* (mp)	Observații / Referințe
A1		Din acte: 1.407 Masurata: 1.471	Sector cadastral:38 Teren imprejmuit;

Construcții

Crt	Nr cadastral Nr. topografic	Adresa	Observații / Referințe
A1.1		Loc. Boldesti, Jud. Prahova	Nr. niveluri:1; S. construita la sol:83 mp; S. construita desfasurata:83 mp;
A1.2		Loc. Boldesti, Jud. Prahova	Nr. niveluri:1; S. construita la sol:110 mp; S. construita desfasurata:110 mp;

B. Partea II. Proprietari și acte

Inscrieri privitoare la dreptul de proprietate și alte drepturi reale		Referințe
/		
Act Administrativ nr. 5286, din 20/10/1993 emis de CJSDPAT PRAHOVA;		
B1	Intabulare, drept de PROPRIETATE, dobandit prin Reconstituire, cota actuala 1/1, cota initiala 1/1 1) MANDICA VASILE	A1
Act Administrativ nr. 879, din 20/03/2024 emis de COMUNA BOLDESTI-GRADISTEA;		
B2	Intabulare, drept de PROPRIETATE, dobandit prin Lege, cota actuala 1/1, cota initiala 1/1 1) MANDICA VASILE	A1.1, A1.2

C. Partea III. SARCINI .

Inscrieri privind dezmembramintele dreptului de proprietate, drepturi reale de garanție și sarcini	Referințe
NU SUNT	

Anexa Nr. 1 La Partea I

Teren

Nr cadastral	Suprafața (mp)*	Observații / Referințe
	Din acte: 1.407 Masurata: 1.471	

* Suprafața este determinată în planul de proiecție Stereo 70.



Date referitoare la teren

Crt	Categorie folosință	Intravilan	Suprafața (mp)	Tarla	Parcelă	Nr. topo	Observații / Referințe
1	curți constructii	DA	462	25	886	-	
2	arabil	DA	1.009	25	884, 885	-	

Date referitoare la construcții

Crt	Număr	Destinație construcție	Supraf. (mp)	Situație juridică	Observații / Referințe
A1.1		construcții de locuințe	83	Cu acte	Nr. niveluri:1; S. construita la sol:83 mp; S. construita desfasurata:83 mp;
A1.2		construcții anexa	110	Cu acte	Nr. niveluri:1; S. construita la sol:110 mp; S. construita desfasurata:110 mp;

Lungime Segmente

1) Valorile lungimilor segmentelor sunt obținute din proiecție în plan.

Punct început	X / Y	Punct sfârșit	X / Y	Lungime segment (** (m)
1	622.471,598 375.265,031	2	622.472,267 375.263,699	1.491
2	622.472,267 375.263,699	3	622.480,788 375.246,748	18.972

Punct început	X / Y	Punct sfârșit	X / Y	Lungime segment (** (m)
3	622.480,788 375.246,748	4	622.463,807 375.242,822	17.429
4	622.463,807 375.242,822	5	622.465,566 375.237,128	5.96
5	622.465,566 375.237,128	6	622.469,62 375.230,192	8.034
6	622.469,62 375.230,192	7	622.474,711 375.230,657	5.112
7	622.474,711 375.230,657	8	622.487,697 375.237,767	14.805
8	622.487,697 375.237,767	9	622.485,008 375.241,455	4.564
9	622.485,008 375.241,455	10	622.492,37 375.246,148	8.731
10	622.492,37 375.246,148	11	622.500,824 375.254,815	12.107
11	622.500,824 375.254,815	12	622.513,168 375.264,089	15.44
12	622.513,168 375.264,089	13	622.505,659 375.282,517	19.899
13	622.505,659 375.282,517	14	622.493,935 375.282,154	11.73
14	622.493,935 375.282,154	15	622.487,289 375.281,959	6.649
15	622.487,289 375.281,959	16	622.463,879 375.281,27	23.42
16	622.463,879 375.281,27	17	622.470,056 375.268,372	14.301
17	622.470,056 375.268,372	1	622.471,598 375.265,031	3.68

** Lungimile segmentelor sunt determinate în planul de proiecție Stereo 70 și sunt rotunjite la 1 milimetru.

*** Distanța dintre puncte este formată din segmente cumulate ce sunt mai mici decât valoarea 1 milimetru.

**DATE DESPRE IMOBILUL NR. 7405**

Oficiul de Cadastru și Publicitate Imobiliară PRAHOVA
Biroul de Cadastru și Publicitate Imobiliară Ploiești

A. Partea I. Descrierea imobilului

TEREN Intravilan

Adresa: Loc. Boldesti, Jud. Prahova

Nr. Crt	Nr cadastral Nr. topografic	Suprafața* (mp)	Observații / Referințe
A1	20796	Din acte: 2.977 Masurata: 2.971	Sector cadastral:38 Teren neimprejmuit;

B. Partea II. Proprietari și acte

Inscrieri privitoare la dreptul de proprietate și alte drepturi reale	Referințe
115390 / 19/12/2017	
Act Normativ nr. 259, din 21/04/2010 emis de GUVERNUL ROMANIEI (act administrativ nr 27 din 24.11.2017, emis de CONSILIUL LOCAL BOLDESTI GRADISTEA);	
B1	A1
Intabulare, drept de PROPRIETATE, dobandit prin Lege, cota actuala 1/1, cota initiala 1/1 1) COMUNA BOLDESTI GRADISTEA, CIF:2843760, (DOMENIUL PUBLIC)	

C. Partea III. SARCINI .

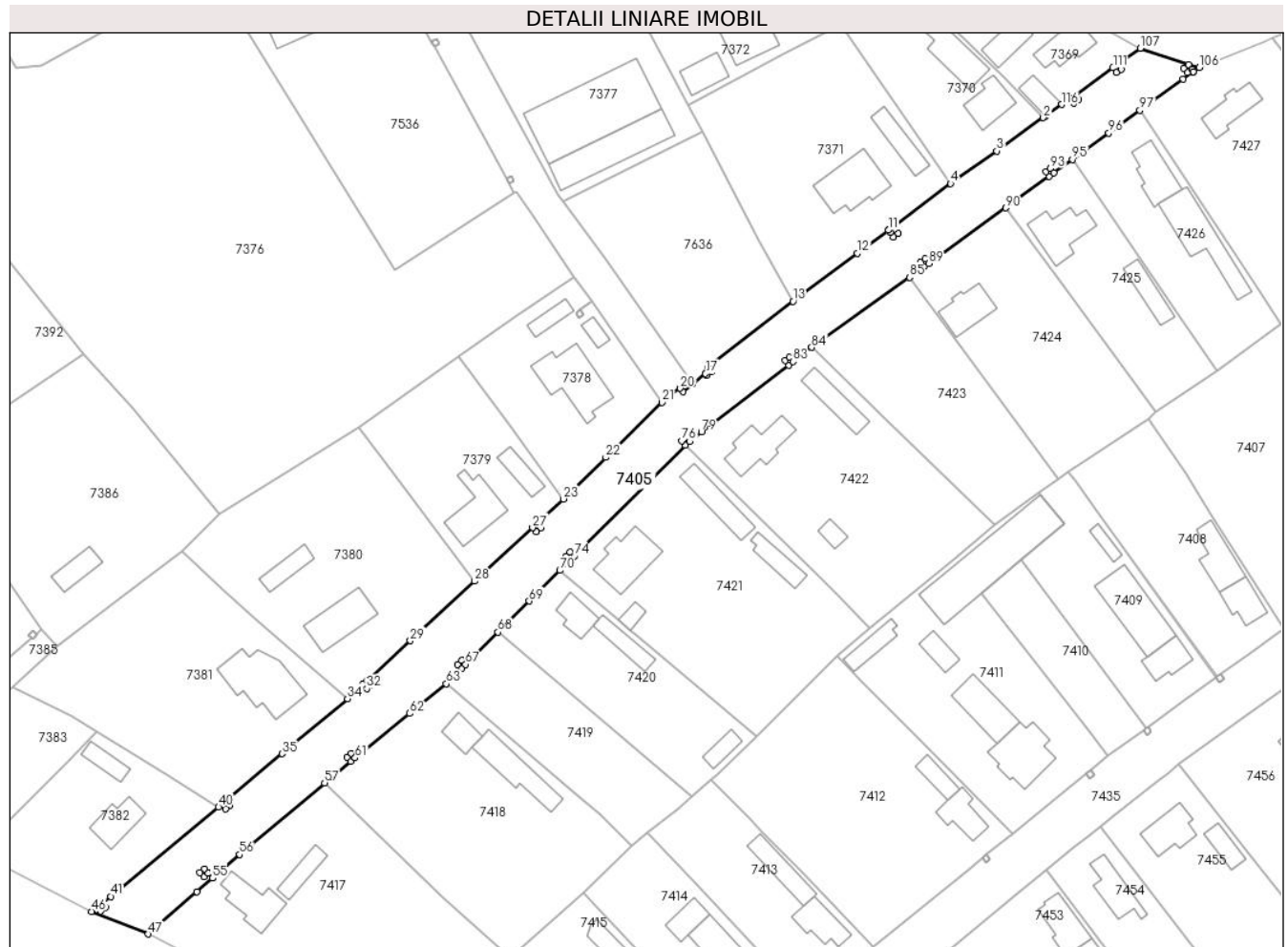
Inscrieri privind dezmembramintele dreptului de proprietate, drepturi reale de garanție și sarcini	Referințe
NU SUNT	

Anexa Nr. 1 La Partea I

Teren

Nr cadastral	Suprafața (mp)*	Observații / Referințe
20796	Din acte: 2.977 Masurata: 2.971	

* Suprafața este determinată în planul de proiecție Stereo 70.



Date referitoare la teren

Crt	Categorie folosință	Intra vilan	Suprafața (mp)	Tarla	Parcelă	Nr. topo	Observații / Referințe
1	drum	DA	2.971	-	DS 805	-	

Lungime Segmente

1) Valorile lungimilor segmentelor sunt obținute din proiecție în plan.

Punct început	X / Y	Punct sfârșit	X / Y	Lungime segment	Punct început	X / Y	Punct sfârșit	X / Y	Lungime segment	Punct început	X / Y	Punct sfârșit	X / Y	Lungime segment
1	622.684,832 375.220,154	2	622.684,373 375.219,825	0.565	2	622.684,373 375.219,825	3	622.674,638 375.212,898	11.948	3	622.674,638 375.212,898	4	622.664,991 375.206,034	11.84
4	622.664,991 375.206,034	5	622.651,989 375.196,334	16.222	5	622.651,989 375.196,334	6	622.652,364 375.195,831	0.627	6	622.652,364 375.195,831	7	622.653,323 375.196,547	1.197
7	622.653,323 375.196,547	8	622.654,041 375.195,585	1.2	8	622.654,041 375.195,585	9	622.653,079 375.194,867	1.2	9	622.653,079 375.194,867	10	622.652,361 375.195,829	1.2
10	622.652,361 375.195,829	11	622.651,986 375.196,332	0.627	11	622.651,986 375.196,332	12	622.645,498 375.191,491	8.095	12	622.645,498 375.191,491	13	622.631,993 375.181,416	16.849
13	622.631,993 375.181,416	14	622.614,184 375.167,671	22.496	14	622.614,184 375.167,671	15	622.614,917 375.166,721	1.2	15	622.614,917 375.166,721	16	622.613,967 375.165,988	1.2

Punct început	X / Y	Punct sfârșit	X / Y	Lungime segment	Punct început	X / Y	Punct sfârșit	X / Y	Lungime segment	Punct început	X / Y	Punct sfârșit	X / Y	Lungime segment
16	622.613,967 375.165,988	17	622.613,734 375.166,29	0.381	17	622.613,734 375.166,29	18	622.611,01 375.164,131	3.476	18	622.611,01 375.164,131	19	622.608,986 375.162,528	2.582
19	622.608,986 375.162,528	20	622.608,437 375.163,24	0.899	20	622.608,437 375.163,24	21	622.604,583 375.160,271	4.865	21	622.604,583 375.160,271	22	622.592,881 375.148,772	16.406
22	622.592,881 375.148,772	23	622.584,027 375.140,072	12.413	23	622.584,027 375.140,072	24	622.578,413 375.134,877	7.649	24	622.578,413 375.134,877	25	622.579,228 375.133,996	1.2
25	622.579,228 375.133,996	26	622.578,348 375.133,181	1.199	26	622.578,348 375.133,181	27	622.577,533 375.134,062	1.2	27	622.577,533 375.134,062	28	622.565,443 375.122,874	16.472
28	622.565,443 375.122,874	29	622.551,976 375.110,442	18.328	29	622.551,976 375.110,442	30	622.542,937 375.102,097	12.302	30	622.542,937 375.102,097	31	622.543,751 375.101,215	1.2
31	622.543,751 375.101,215	32	622.542,87 375.100,401	1.199	32	622.542,87 375.100,401	33	622.542,056 375.101,283	1.2	33	622.542,056 375.101,283	34	622.538,841 375.098,315	4.376
34	622.538,841 375.098,315	35	622.525,127 375.086,773	17.925	35	622.525,127 375.086,773	36	622.513,486 375.076,975	15.216	36	622.513,486 375.076,975	37	622.514,259 375.076,057	1.2
37	622.514,259 375.076,057	38	622.513,341 375.075,284	1.2	38	622.513,341 375.075,284	39	622.512,568 375.076,202	1.2	39	622.512,568 375.076,202	40	622.511,876 375.075,62	0.904
40	622.511,876 375.075,62	41	622.489,29 375.056,936	29.312	41	622.489,29 375.056,936	42	622.487,446 375.055,523	2.323	42	622.487,446 375.055,523	43	622.488,176 375.054,571	1.2
43	622.488,176 375.054,571	44	622.487,224 375.053,841	1.2	44	622.487,224 375.053,841	45	622.486,494 375.054,793	1.2	45	622.486,494 375.054,793	46	622.485,29 375.053,804	1.558
46	622.485,29 375.053,804	47	622.497,193 375.049,071	12.809	47	622.497,193 375.049,071	48	622.507,361 375.057,921	13.48	48	622.507,361 375.057,921	49	622.510,597 375.060,737	4.29
49	622.510,597 375.060,737	50	622.509,692 375.061,777	1.379	50	622.509,692 375.061,777	51	622.508,789 375.060,992	1.197	51	622.508,789 375.060,992	52	622.508,002 375.061,897	1.199
52	622.508,002 375.061,897	53	622.508,907 375.062,684	1.199	53	622.508,907 375.062,684	54	622.509,694 375.061,779	1.199	54	622.509,694 375.061,779	55	622.510,6 375.060,739	1.379
55	622.510,6 375.060,739	56	622.516,297 375.065,698	7.553	56	622.516,297 375.065,698	57	622.534,039 375.080,7	23.234	57	622.534,039 375.080,7	58	622.539,508 375.085,155	7.054
58	622.539,508 375.085,155	59	622.538,75 375.086,085	1.2	59	622.538,75 375.086,085	60	622.539,681 375.086,843	1.201	60	622.539,681 375.086,843	61	622.540,439 375.085,912	1.201
61	622.540,439 375.085,912	62	622.551,848 375.095,206	14.715	62	622.551,848 375.095,206	63	622.559,5 375.101,438	9.869	63	622.559,5 375.101,438	64	622.562,695 375.104,626	4.513
64	622.562,695 375.104,626	65	622.561,848 375.105,475	1.199	65	622.561,848 375.105,475	66	622.562,697 375.106,323	1.2	66	622.562,697 375.106,323	67	622.563,545 375.105,473	1.201
67	622.563,545 375.105,473	68	622.570,298 375.112,209	9.538	68	622.570,298 375.112,209	69	622.576,844 375.118,74	9.247	69	622.576,844 375.118,74	70	622.583,238 375.125,119	9.032
70	622.583,238 375.125,119	71	622.585,41 375.127,285	3.067	71	622.585,41 375.127,285	72	622.584,563 375.128,135	1.2	72	622.584,563 375.128,135	73	622.585,412 375.128,982	1.199
73	622.585,412 375.128,982	74	622.586,26 375.128,133	1.2	74	622.586,26 375.128,133	75	622.609,472 375.151,289	32.787	75	622.609,472 375.151,289	76	622.608,707 375.152,214	1.2
76	622.608,707 375.152,214	77	622.609,632 375.152,978	1.2	77	622.609,632 375.152,978	78	622.610,397 375.152,054	1.2	78	622.610,397 375.152,054	79	622.612,885 375.154,111	3.228
79	622.612,885 375.154,111	80	622.631,112 375.168,074	22.961	80	622.631,112 375.168,074	81	622.630,382 375.169,027	1.2	81	622.630,382 375.169,027	82	622.631,334 375.169,756	1.199
82	622.631,334 375.169,756	83	622.632,064 375.168,804	1.2	83	622.632,064 375.168,804	84	622.635,943 375.171,776	4.887	84	622.635,943 375.171,776	85	622.656,354 375.186,452	25.139
85	622.656,354 375.186,452	86	622.659,423 375.188,659	3.78	86	622.659,423 375.188,659	87	622.658,722 375.189,633	1.2	87	622.658,722 375.189,633	88	622.659,697 375.190,334	1.201
88	622.659,697 375.190,334	89	622.660,397 375.189,36	1.199	89	622.660,397 375.189,36	90	622.676,535 375.200,964	19.877	90	622.676,535 375.200,964	91	622.685,615 375.207,575	11.232
91	622.685,615 375.207,575	92	622.684,909 375.208,545	1.2	92	622.684,909 375.208,545	93	622.685,879 375.209,252	1.2	93	622.685,879 375.209,252	94	622.686,585 375.208,282	1.2
94	622.686,585 375.208,282	95	622.690,471 375.211,111	4.807	95	622.690,471 375.211,111	96	622.698,083 375.216,652	9.415	96	622.698,083 375.216,652	97	622.704,587 375.221,388	8.046
97	622.704,587 375.221,388	98	622.713,619 375.227,926	11.15	98	622.713,619 375.227,926	99	622.715,802 375.229,482	2.681	99	622.715,802 375.229,482	100	622.715,463 375.229,958	0.584
100	622.715,463 375.229,958	101	622.714,489 375.229,263	1.197	101	622.714,489 375.229,263	102	622.713,792 375.230,24	1.2	102	622.713,792 375.230,24	103	622.714,769 375.230,937	1.2
103	622.714,769 375.230,937	104	622.715,466 375.229,96	1.2	104	622.715,466 375.229,96	105	622.715,805 375.229,484	0.584	105	622.715,805 375.229,484	106	622.717,037 375.230,362	1.513
106	622.717,037 375.230,362	107	622.704,69 375.234,366	12.98	107	622.704,69 375.234,366	108	622.699,932 375.230,961	5.851	108	622.699,932 375.230,961	109	622.700,631 375.229,985	1.2
109	622.700,631 375.229,985	110	622.699,655 375.229,287	1.2	110	622.699,655 375.229,287	111	622.698,957 375.230,263	1.2	111	622.698,957 375.230,263	112	622.690,998 375.224,567	9.787
112	622.690,998 375.224,567	113	622.691,696 375.223,591	1.2	113	622.691,696 375.223,591	114	622.690,721 375.222,892	1.2	114	622.690,721 375.222,892	115	622.690,022 375.223,868	1.2

Punct început	X / Y	Punct sfârșit	X / Y	Lungime segment	Punct început	X / Y	Punct sfârșit	X / Y	Lungime segment
115	622.690,022 375.223,868	116	622.688,276 375.222,618	2.147	116	622.688,276 375.222,618	1	622.684,832 375.220,154	4.235

** Lungimile segmentelor sunt determinate în planul de proiecție Stereo 70 și sunt rotunjite la 1 milimetru.

*** Distanța dintre puncte este formată din segmente cumulate ce sunt mai mici decât valoarea 1 milimetru.



DATE DESPRE IMOBILUL NR. 7406

Oficiul de Cadastru și Publicitate Imobiliară PRAHOVA
Biroul de Cadastru și Publicitate Imobiliară Ploiești

A. Partea I. Descrierea imobilului

TEREN Intravilan

Adresa: Loc. Boldesti, Jud. Prahova

Nr. Crt	Nr cadastral Nr. topografic	Suprafața* (mp)	Observații / Referințe
A1		Din acte: 1.756 Masurata: 1.757	Sector cadastral:38 Teren imprejmuit;

Construcții

Crt	Nr cadastral Nr. topografic	Adresa	Observații / Referințe
A1.1		Loc. Boldesti, Jud. Prahova	Nr. niveluri:1; S. construita la sol:83 mp; S. construita desfasurata:83 mp;
A1.2		Loc. Boldesti, Jud. Prahova	Nr. niveluri:1; S. construita la sol:25 mp; S. construita desfasurata:25 mp;
A1.3		Loc. Boldesti, Jud. Prahova	Nr. niveluri:1; S. construita la sol:51 mp; S. construita desfasurata:51 mp;

B. Partea II. Proprietari și acte

Inscrieri privitoare la dreptul de proprietate și alte drepturi reale		Referințe
/		
Act Administrativ nr. 13694, din 27/01/1994 emis de CJSDPAT PRAHOVA;		
B1	Intabulare, drept de PROPRIETATE, dobandit prin Reconstituire, cota actuala 1/1, cota initiala 1/1 1) DOBRE DUMITRU 2) DOBRE ELENA 3) DOBRE ION 4) DOBRE POMPILIU 5) DOBRESU VASILE 6) MANTZ GEORGETA	A1
Act Administrativ nr. 879, din 20/03/2024 emis de COMUNA BOLDESTI-GRADISTEA;		
B2	Intabulare, drept de PROPRIETATE, dobandit prin Lege, cota actuala 1/1, cota initiala 1/1 1) DOBRE DUMITRU 2) DOBRE ELENA 3) DOBRE ION 4) DOBRE POMPILIU 5) DOBRESU VASILE 6) MANTZ GEORGETA	A1.1, A1.2, A1.3

C. Partea III. SARCINI .

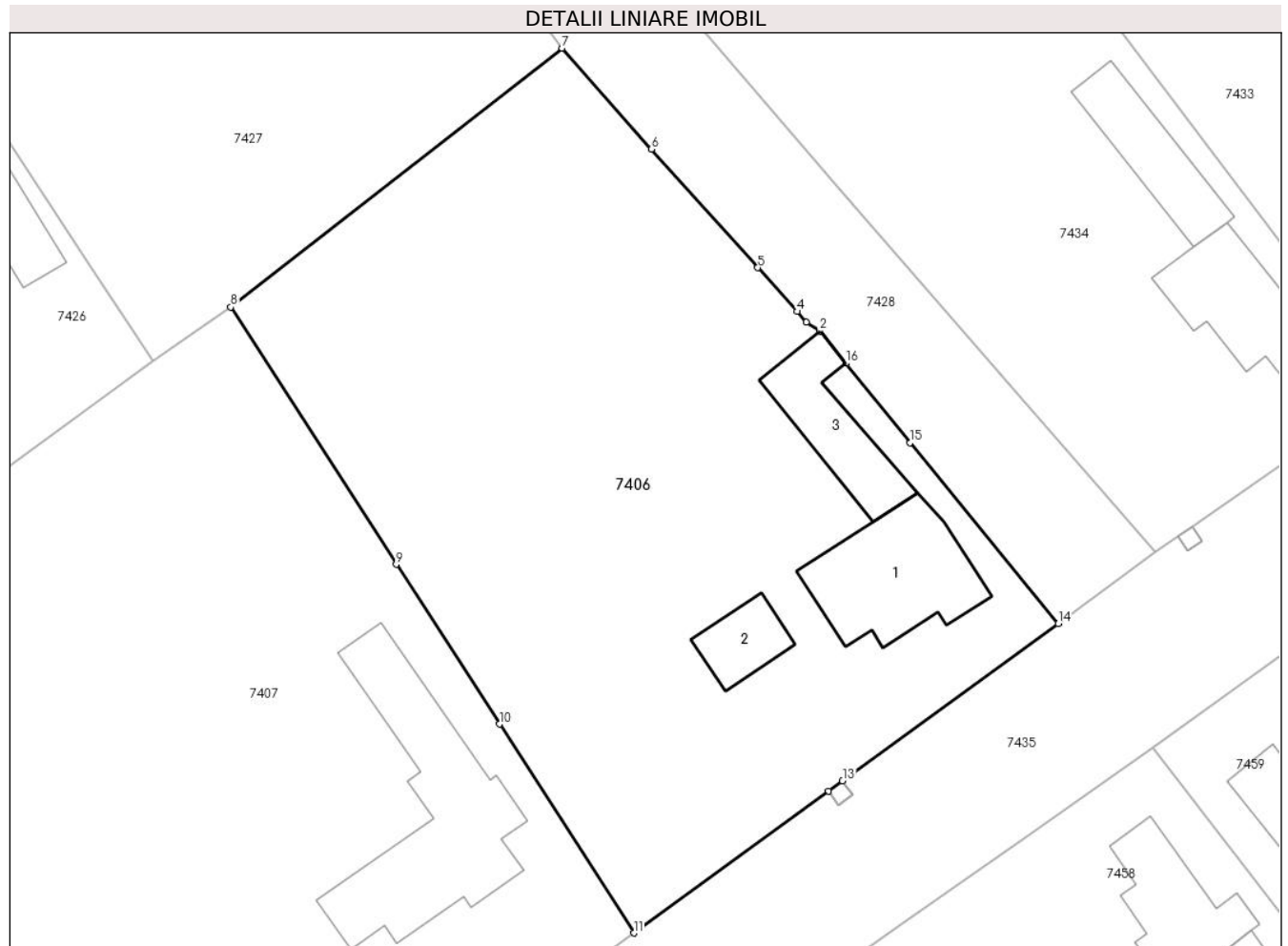
Inscrieri privind dezmembramintele dreptului de proprietate, drepturi reale de garanție și sarcini	Referințe
NU SUNT	

Anexa Nr. 1 La Partea I

Teren

Nr cadastral	Suprafața (mp)*	Observații / Referințe
	Din acte: 1.756 Masurata: 1.757	

* Suprafața este determinată în planul de proiecție Stereo 70.



Date referitoare la teren

Crt	Categorie folosință	Intravilan	Suprafața (mp)	Tarla	Parcelă	Nr. topo	Observații / Referințe
1	curți constructii	DA	680	24	746	-	
2	arabil	DA	1.077	24	747, 748	-	

Date referitoare la construcții

Crt	Număr	Destinație construcție	Supraf. (mp)	Situație juridică	Observații / Referințe
A1.1		construcții de locuințe	83	Cu acte	Nr. niveluri:1; S. construita la sol:83 mp; S. construita desfasurata:83 mp;
A1.2		construcții anexa	25	Cu acte	Nr. niveluri:1; S. construita la sol:25 mp; S. construita desfasurata:25 mp;
A1.3		construcții anexa	51	Cu acte	Nr. niveluri:1; S. construita la sol:51 mp; S. construita desfasurata:51 mp;

Lungime Segmente

1) Valorile lungimilor segmentelor sunt obținute din proiecție în plan.

Punct început	X / Y	Punct sfârșit	X / Y	Lungime segment (** (m)
1	622.782,663 375.176,485	2	622.780,849 375.178,735	2.89

Punct început	X / Y	Punct sfârșit	X / Y	Lungime segment (** (m)
2	622.780,849 375.178,735	3	622.779,896 375.179,362	1.141
3	622.779,896 375.179,362	4	622.779,238 375.180,098	0.987
4	622.779,238 375.180,098	5	622.776,49 375.183,168	4.12
5	622.776,49 375.183,168	6	622.769,035 375.191,478	11.164
6	622.769,035 375.191,478	7	622.762,79 375.198,543	9.429
7	622.762,79 375.198,543	8	622.739,551 375.180,41	29.476
8	622.739,551 375.180,41	9	622.751,16 375.162,384	21.441
9	622.751,16 375.162,384	10	622.758,375 375.151,182	13.324
10	622.758,375 375.151,182	11	622.767,798 375.136,55	17.404
11	622.767,798 375.136,55	12	622.781,462 375.146,504	16.905
12	622.781,462 375.146,504	13	622.782,432 375.147,21	1.2
13	622.782,432 375.147,21	14	622.797,556 375.158,227	18.711
14	622.797,556 375.158,227	15	622.787,181 375.170,908	16.384
15	622.787,181 375.170,908	16	622.782,674 375.176,472	7.16
16	622.782,674 375.176,472	1	622.782,663 375.176,485	0.017

** Lungimile segmentelor sunt determinate în planul de proiecție Stereo 70 și sunt rotunjite la 1 milimetru.

*** Distanța dintre puncte este formată din segmente cumulate ce sunt mai mici decât valoarea 1 milimetru.

**DATE DESPRE IMOBILUL NR. 7407**

Oficiul de Cadastru și Publicitate Imobiliară PRAHOVA
Biroul de Cadastru și Publicitate Imobiliară Ploiești

A. Partea I. Descrierea imobilului

TEREN Intravilan

Nr. CF vechi:37
Nr. cadastral vechi:73

Adresa: Loc. Boldesti, Jud. Prahova

Nr. Crt	Nr cadastral Nr. topografic	Suprafața* (mp)	Observații / Referințe
A1	20215	Din acte: 2.105 Masurata: 2.118	Sector cadastral:38 Teren imprejmuit;

Construcții

Crt	Nr cadastral Nr. topografic	Adresa	Observații / Referințe
A1.1	20215-C1	Loc. Boldesti, Jud. Prahova	Nr. niveluri:1; S. construita la sol:135 mp; S. construita desfasurata:135 mp;

B. Partea II. Proprietari și acte

Inscrieri privitoare la dreptul de proprietate și alte drepturi reale		Referințe
27 / 07/01/2001		
Act Notarial nr. 1483, din 21/12/2000 emis de BNP.PROCOPIE STELIANA;		
B1	Intabulare, drept de PROPRIETATEcumparare ca bun comun, dobandit prin Conventie, cota actuala 1/1, cota initiala 1/1 1) TOMA A. ALEXANDRU 2) TOMA MARIA <i>OBSERVATII: (provenita din conversia CF 37)</i>	A1, A1.1

C. Partea III. SARCINI .

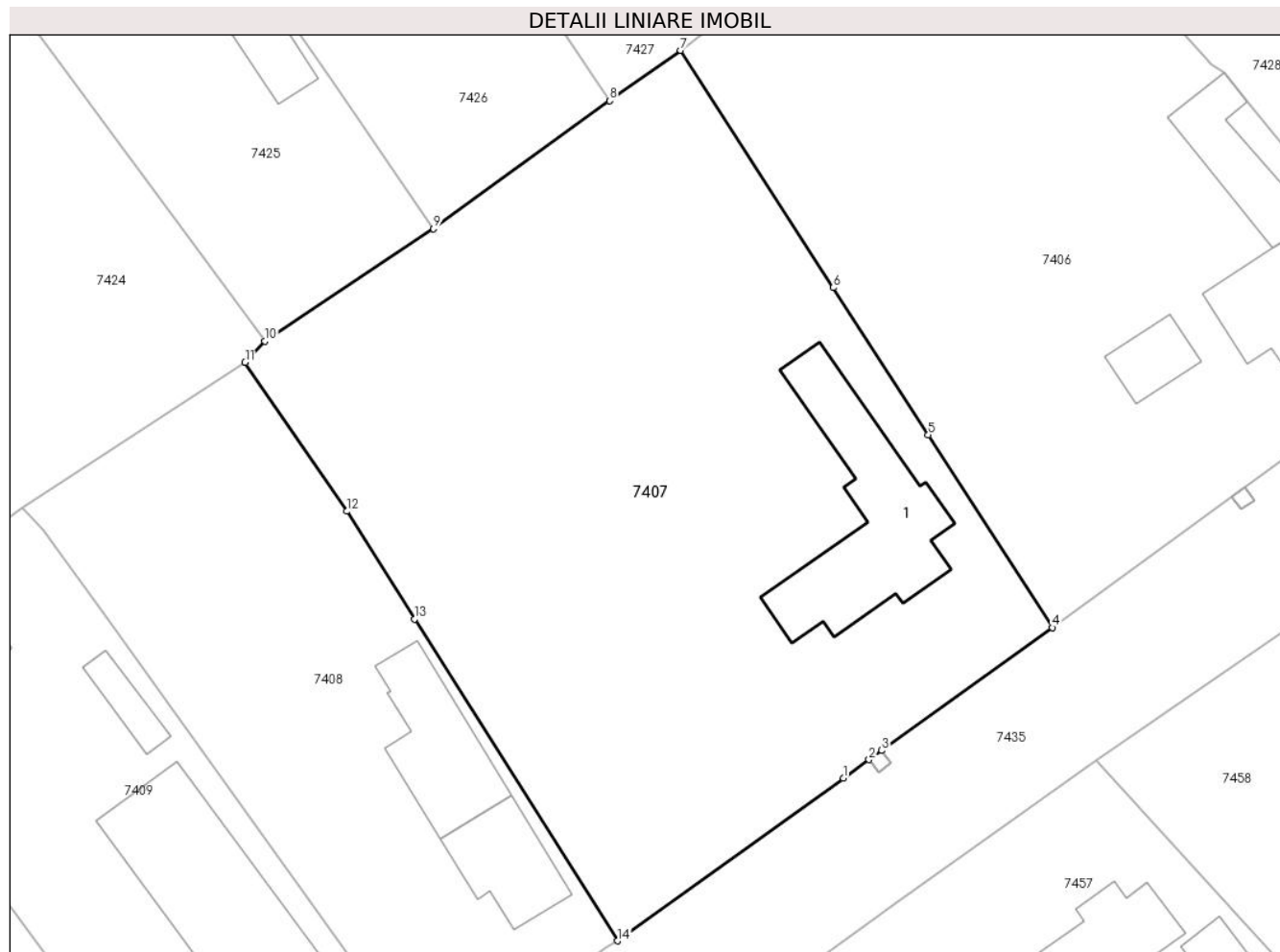
Inscrieri privind dezmembramintele dreptului de proprietate, drepturi reale de garanție și sarcini	Referințe
NU SUNT	

Anexa Nr. 1 La Partea I

Teren

Nr cadastral	Suprafața (mp)*	Observații / Referințe
20215	Din acte: 2.105 Masurata: 2.118	

* Suprafața este determinată în planul de proiecție Stereo 70.



Date referitoare la teren

Crt	Categorie folosință	Intra vilan	Suprafața (mp)	Tarla	Parcelă	Nr. topo	Observații / Referințe
1	curți constructii	DA	458	24	749	-	
2	arabil	DA	1.661	24	750, 751	-	

Date referitoare la construcții

Crt	Număr	Destinație construcție	Supraf. (mp)	Situație juridică	Observații / Referințe
A1.1	20215-C1	construcții de locuințe	135	Cu acte	Nr. niveluri:1; S. construita la sol:135 mp; S. construita desfasurata:135 mp;

Lungime Segmente

1) Valorile lungimilor segmentelor sunt obținute din proiecție în plan.

Punct început	X / Y	Punct sfârșit	X / Y	Lungime segment (** (m)
1	622.751,917 375.125,103	2	622.753,865 375.126,507	2.401
2	622.753,865 375.126,507	3	622.754,839 375.127,209	1.201

Punct început	X / Y	Punct sfârșit	X / Y	Lungime segment (** (m)
3	622.754,839 375.127,209	4	622.767,798 375.136,55	15.975
4	622.767,798 375.136,55	5	622.758,375 375.151,182	17.404
5	622.758,375 375.151,182	6	622.751,16 375.162,384	13.324
6	622.751,16 375.162,384	7	622.739,551 375.180,41	21.441
7	622.739,551 375.180,41	8	622.734,135 375.176,595	6.625
8	622.734,135 375.176,595	9	622.720,77 375.166,869	16.529
9	622.720,77 375.166,869	10	622.707,952 375.158,321	15.407
10	622.707,952 375.158,321	11	622.706,439 375.156,695	2.221
11	622.706,439 375.156,695	12	622.714,168 375.145,38	13.703
12	622.714,168 375.145,38	13	622.719,336 375.137,188	9.686
13	622.719,336 375.137,188	14	622.734,76 375.112,737	28.909
14	622.734,76 375.112,737	1	622.751,917 375.125,103	21.149

** Lungimile segmentelor sunt determinate în planul de proiecție Stereo 70 și sunt rotunjite la 1 milimetru.

*** Distanța dintre puncte este formată din segmente cumulate ce sunt mai mici decât valoarea 1 milimetru.

**DATE DESPRE IMOBILUL NR. 7408**

Oficiul de Cadastru și Publicitate Imobiliară PRAHOVA
Biroul de Cadastru și Publicitate Imobiliară Ploiești

A. Partea I. Descrierea imobilului

TEREN Intravilan

Adresa: Loc. Boldesti, Jud. Prahova

Nr. Crt	Nr cadastral Nr. topografic	Suprafața* (mp)	Observații / Referințe
A1		Din acte: 969 Masurata: 983	Sector cadastral:38 Teren imprejmuit;

Construcții

Crt	Nr cadastral Nr. topografic	Adresa	Observații / Referințe
A1.1		Loc. Boldesti, Jud. Prahova	Nr. niveluri:1; S. construita la sol:52 mp; S. construita desfasurata:52 mp;
A1.2		Loc. Boldesti, Jud. Prahova	Nr. niveluri:1; S. construita la sol:74 mp; S. construita desfasurata:74 mp;

B. Partea II. Proprietari și acte

Inscrieri privitoare la dreptul de proprietate și alte drepturi reale		Referințe
/		
Act Administrativ nr. 5252, din 28/04/1993 emis de CJSDPAT PRAHOVA;		
B1	Intabulare, drept de PROPRIETATE, dobandit prin Constituire, cota actuala 1/1, cota initiala 1/1 1) ENE LEON	A1
Act Administrativ nr. 879, din 20/03/2024 emis de COMUNA BOLDESTI-GRADISTEA;		
B2	Intabulare, drept de PROPRIETATE, dobandit prin Lege, cota actuala 1/1, cota initiala 1/1 1) ENE LEON	A1.1, A1.2

C. Partea III. SARCINI .

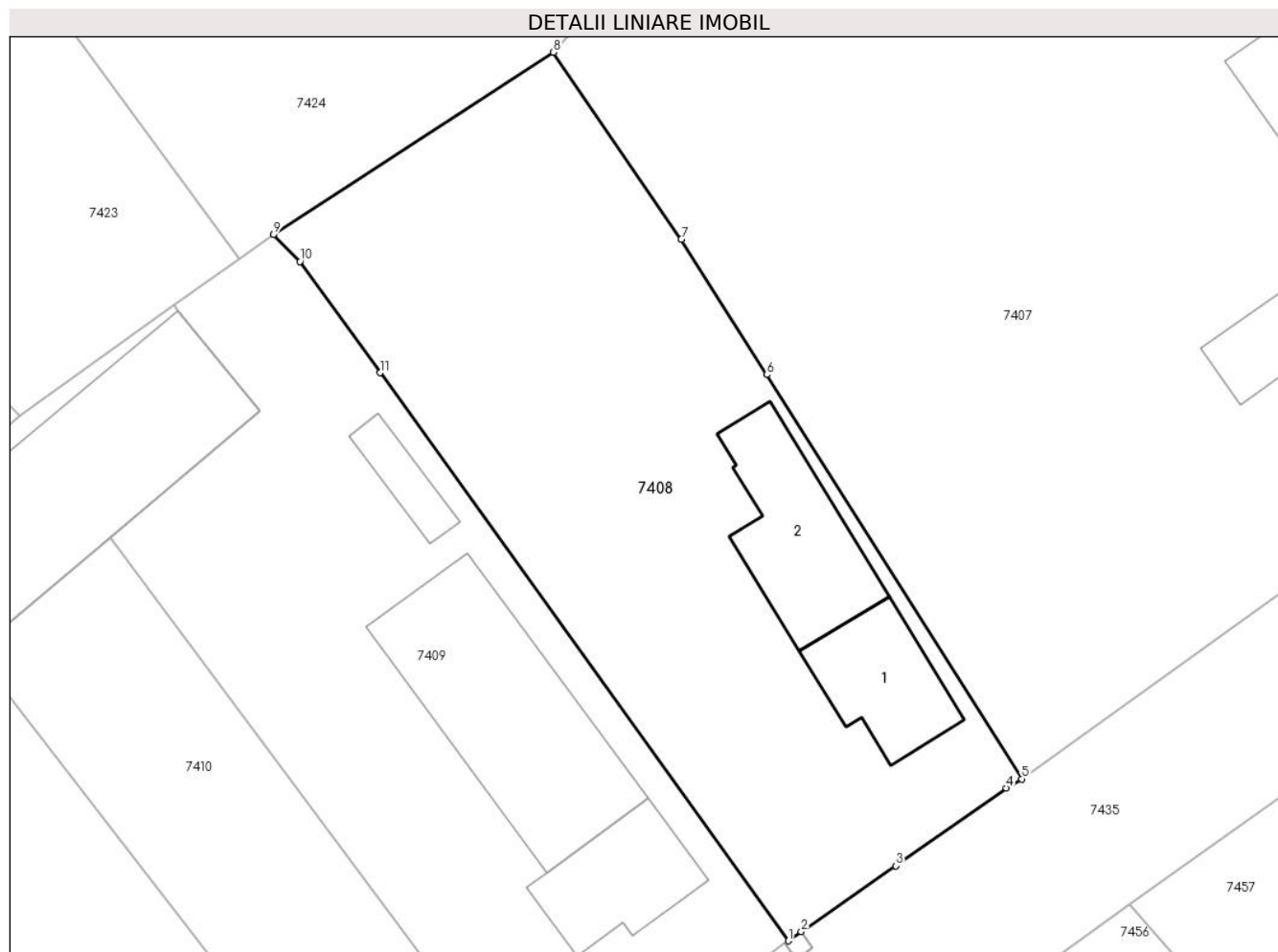
Inscrieri privind dezmembramintele dreptului de proprietate, drepturi reale de garanție și sarcini	Referințe
NU SUNT	

Anexa Nr. 1 La Partea I

Teren

Nr cadastral	Suprafața (mp)*	Observații / Referințe
	Din acte: 969 Masurata: 983	

* Suprafața este determinată în planul de proiecție Stereo 70.



Date referitoare la teren

Crt	Categorie folosință	Intravilan	Suprafața (mp)	Tarla	Parcelă	Nr. topo	Observații / Referințe
1	curți constructii	DA	246	24	752	-	
2	arabil	DA	737	24	753, 754	-	

Date referitoare la construcții

Crt	Număr	Destinație construcție	Supraf. (mp)	Situație juridică	Observații / Referințe
A1.1		construcții de locuințe	52	Cu acte	Nr. niveluri:1; S. construita la sol:52 mp; S. construita desfasurata:52 mp;
A1.2		construcții anexa	74	Cu acte	Nr. niveluri:1; S. construita la sol:74 mp; S. construita desfasurata:74 mp;

Lungime Segmente

1) Valorile lungimilor segmentelor sunt obținute din proiecție în plan.

Punct început	X / Y	Punct sfârșit	X / Y	Lungime segment (** (m)
1	622.720,641 375.102,934	2	622.721,429 375.103,486	0.962
2	622.721,429 375.103,486	3	622.727,139 375.107,48	6.968

Punct început	X / Y	Punct sfârșit	X / Y	Lungime segment (** (m)
3	622.727,139 375.107,48	4	622.733,83 375.112,185	8.18
4	622.733,83 375.112,185	5	622.734,76 375.112,737	1.081
5	622.734,76 375.112,737	6	622.719,336 375.137,188	28.909
6	622.719,336 375.137,188	7	622.714,168 375.145,38	9.686
7	622.714,168 375.145,38	8	622.706,439 375.156,695	13.703
8	622.706,439 375.156,695	9	622.689,51 375.145,685	20.194
9	622.689,51 375.145,685	10	622.691,104 375.144,04	2.291
10	622.691,104 375.144,04	11	622.695,943 375.137,305	8.293
11	622.695,943 375.137,305	1	622.720,641 375.102,934	42.324

** Lungimile segmentelor sunt determinate în planul de proiecție Stereo 70 și sunt rotunjite la 1 milimetru.

*** Distanța dintre puncte este formată din segmente cumulate ce sunt mai mici decât valoarea 1 milimetru.

**DATE DESPRE IMOBILUL NR. 7409**

Oficiul de Cadastru și Publicitate Imobiliară PRAHOVA
Biroul de Cadastru și Publicitate Imobiliară Ploiești

A. Partea I. Descrierea imobilului

TEREN Intravilan

Adresa: Loc. Boldesti, Jud. Prahova

Nr. Crt	Nr cadastral Nr. topografic	Suprafața* (mp)	Observații / Referințe
A1	20680	Din acte: 1.517 Masurata: 893	Sector cadastral:38 Teren imprejmuit;

Construcții

Crt	Nr cadastral Nr. topografic	Adresa	Observații / Referințe
A1.1	20680-C1	Loc. Boldesti, Jud. Prahova	Nr. niveluri:1; S. construita la sol:53 mp; S. construita desfasurata:53 mp;
A1.2	20680-C2	Loc. Boldesti, Jud. Prahova	Nr. niveluri:1; S. construita la sol:140 mp; S. construita desfasurata:140 mp;
A1.3	20680-C3	Loc. Boldesti, Jud. Prahova	Nr. niveluri:1; S. construita la sol:18 mp; S. construita desfasurata:18 mp;

B. Partea II. Proprietari și acte

Inscrieri privitoare la dreptul de proprietate și alte drepturi reale		Referințe
49689 / 07/06/2017		
Act Notarial nr. 2733, din 22/12/2014 emis de Ionita Aristita Adina;		
B1	Se infiinteaza cartea funciara 20680 a imobilului cu numarul cadastral 20680/Boldesti-Gradistea, rezultat din dezmembrarea imobilului cu numarul cadastral 20630 inscris in cartea funciara 20630;	A1
113321 / 13/12/2017		
Act Notarial nr. 2060, din 07/12/2017 emis de NP Calin Maria;		
B5	Intabulare, drept de PROPRIETATE, dobandit prin Conventie, cota actuala 1/1, cota initiala 1/1 1) STEFANESCU ALEXANDRU 2) STEFANESCU AURELIA	A1
B6	Intabulare, drept de PROPRIETATE, dobandit prin Conventie, cota actuala 1/1, cota initiala 1/1 1) STEFANESCU ALEXANDRU 2) STEFANESCU AURELIA	A1.1, A1.2, A1.3

C. Partea III. SARCINI

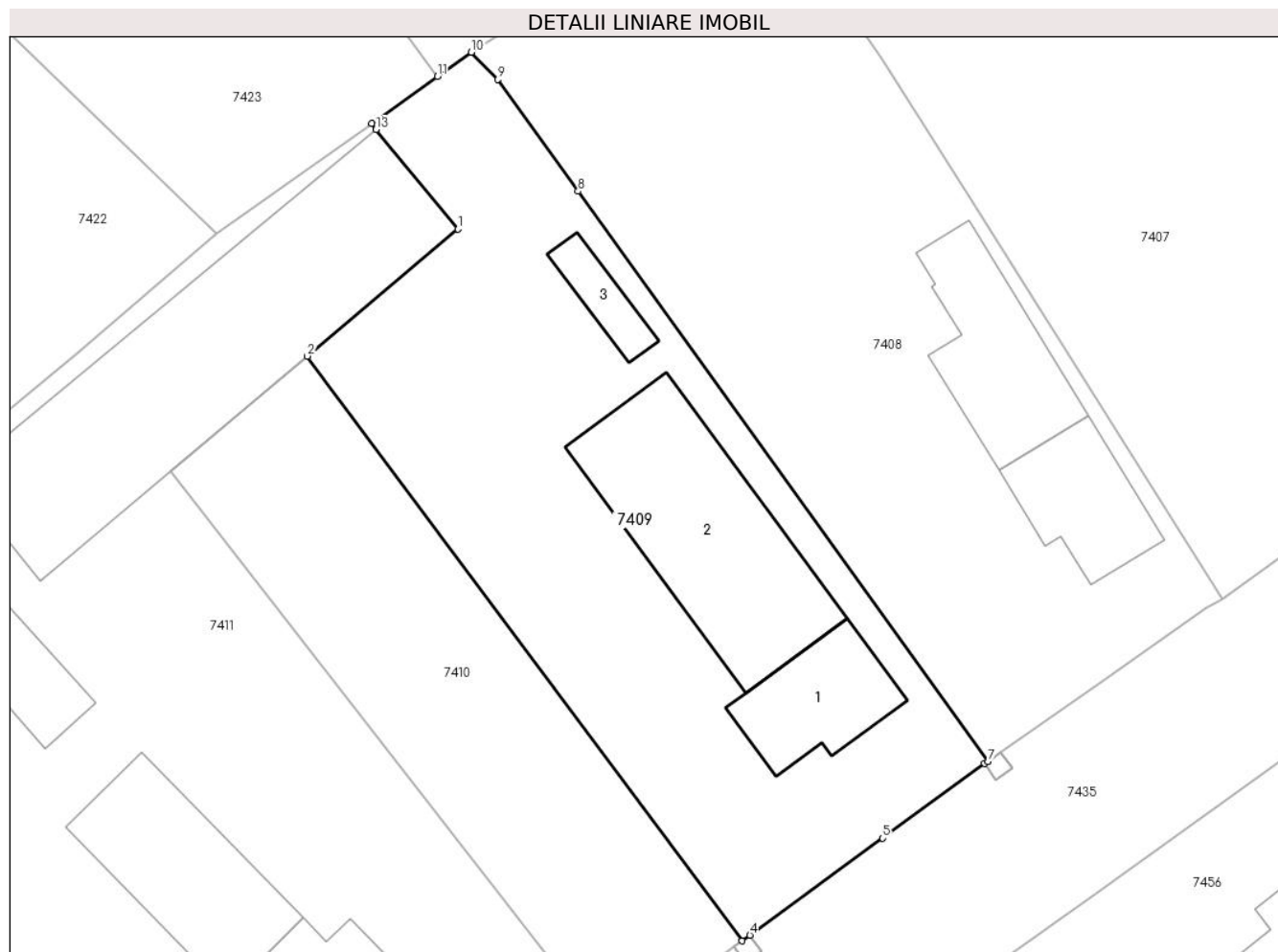
Inscrieri privind dezmembramintele dreptului de proprietate, drepturi reale de garanție și sarcini		Referințe
49689 / 07/06/2017		
Hotarare Judecatoreasca nr. 1217, din 22/09/2016 emis de TRIBUNALUL PRAHOVA (hotarare judecatoreasca nr 280 din 16.03.2017, emis de JUDECATORIA MIZIL;hotarare judecatoreasca nr 365 din 03.05.2016, emis de JUDECATORIA MIZIL);		
C2	se radiaza sulta inscrisa sub C1 prin incheierea nr.49689/2017	A1, A1.1, A1.2, A1.3

Anexa Nr. 1 La Partea I

Teren

Nr cadastral	Suprafața (mp)*	Observații / Referințe
20680	Din acte: 1.517 Masurata: 893	

* Suprafața este determinată în planul de proiecție Stereo 70.



Date referitoare la teren

Crt	Categorie folosință	Intra vilan	Suprafața (mp)	Tarla	Parcelă	Nr. topo	Observații / Referințe
1	curți constructii	DA	390	24	755	-	
2	arabil	DA	503	24	757	-	

Date referitoare la construcții

Crt	Număr	Destinație construcție	Supraf. (mp)	Situație juridică	Observații / Referințe
A1.1	20680-C1	construcții de locuințe	53	Cu acte	Nr. niveluri:1; S. construita la sol:53 mp; S. construita desfasurata:53 mp;
A1.2	20680-C2	construcții anexa	140	Cu acte	Nr. niveluri:1; S. construita la sol:140 mp; S. construita desfasurata:140 mp;
A1.3	20680-C3	construcții anexa	18	Cu acte	Nr. niveluri:1; S. construita la sol:18 mp; S. construita desfasurata:18 mp;

Lungime Segmente

1) Valorile lungimilor segmentelor sunt obținute din proiecție în plan.

Punct început	X / Y	Punct sfârșit	X / Y	Lungime segment (** (m)
1	622.688,71 375.135,018	2	622.679,624 375.127,368	11.878

Punct început	X / Y	Punct sfârșit	X / Y	Lungime segment (** (m)
2	622.679,624 375.127,368	3	622.705,833 375.092,11	43.932
3	622.705,833 375.092,11	4	622.706,296 375.092,448	0.573
4	622.706,296 375.092,448	5	622.714,304 375.098,302	9.92
5	622.714,304 375.098,302	6	622.720,449 375.102,794	7.612
6	622.720,449 375.102,794	7	622.720,641 375.102,934	0.238
7	622.720,641 375.102,934	8	622.695,943 375.137,305	42.324
8	622.695,943 375.137,305	9	622.691,104 375.144,04	8.293
9	622.691,104 375.144,04	10	622.689,51 375.145,685	2.291
10	622.689,51 375.145,685	11	622.687,465 375.144,224	2.513
11	622.687,465 375.144,224	12	622.683,517 375.141,405	4.851
12	622.683,517 375.141,405	13	622.683,75 375.141,026	0.445
13	622.683,75 375.141,026	1	622.688,71 375.135,018	7.791

** Lungimile segmentelor sunt determinate în planul de proiecție Stereo 70 și sunt rotunjite la 1 milimetru.

*** Distanța dintre puncte este formată din segmente cumulate ce sunt mai mici decât valoarea 1 milimetru.

**DATE DESPRE IMOBILUL NR. 7410**

Oficiul de Cadastru și Publicitate Imobiliară PRAHOVA
Biroul de Cadastru și Publicitate Imobiliară Ploiești

A. Partea I. Descrierea imobilului

TEREN Intravilan

Adresa: Loc. Boldesti, Jud. Prahova

Nr. Crt	Nr cadastral Nr. topografic	Suprafața* (mp)	Observații / Referințe
A1	20681	Din acte: 1.517 Masurata: 449	Sector cadastral:38 Teren imprejmuit;

B. Partea II. Proprietari și acte

Inscrieri privitoare la dreptul de proprietate și alte drepturi reale		Referințe
49689 / 07/06/2017		
Act Notarial nr. 2733, din 22/12/2014 emis de Ionita Aristita Adina;		
B1	Se infiinteaza cartea funciara 20681 a imobilului cu numarul cadastral 20681/Boldesti-Gradistea, rezultat din dezmembrarea imobilului cu numarul cadastral 20630 inscris in cartea funciara 20630;	A1
Hotarare Judecatoreasca nr. 877, din 10/10/2013 emis de JUDECATORIA MIZIL;		
B2	Intabulare, drept de PROPRIETATEpartaj, dobandit prin Hotarare Judecatoreasca, cota actuala 1/1, cota initiala 1/1 1) NEAGU ION 2) NEAGU CONSTANTIN 3) BUCUR IOANA 4) NEAGU GHEORGHE 5) NEDELCU MARIA 6) OPREA VASILE 7) OPREA ION 8) LAMBA ION 9) LAMBA LENUTA <i>OBSERVATII: pozitie transcrisa din CF 20630/Boldesti-Gradistea, inscrisa prin incheierea nr. 64915 din 27/08/2014;</i>	A1

C. Partea III. SARCINI

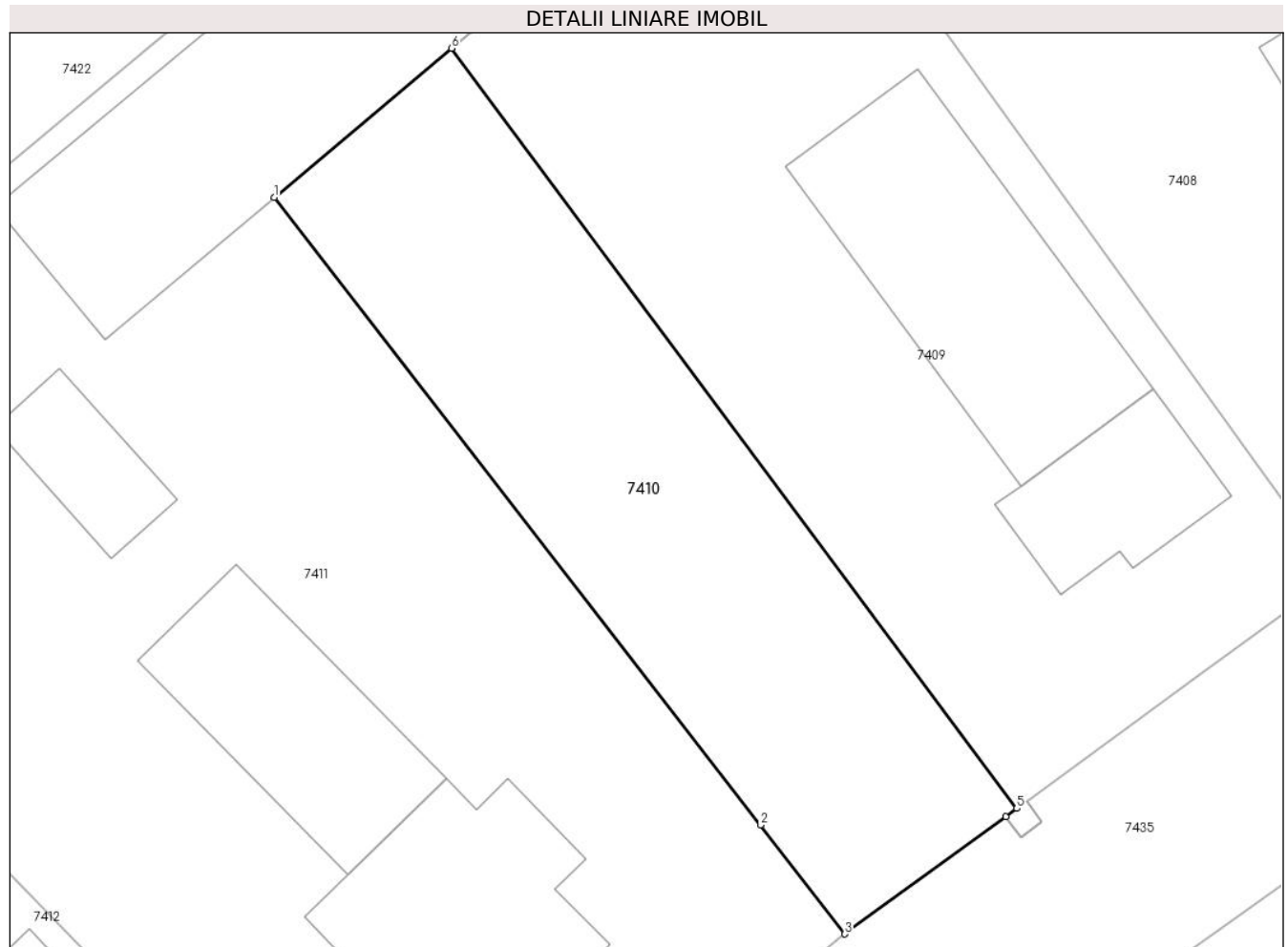
Inscrieri privind dezmembramintele dreptului de proprietate, drepturi reale de garanție și sarcini		Referințe
49689 / 07/06/2017		
Hotarare Judecatoreasca nr. 1217, din 22/09/2016 emis de TRIBUNALUL PRAHOVA (hotarare judecatoreasca nr 280 din 16.03.2017, emis de JUDECATORIA MIZIL;hotarare judecatoreasca nr 365 din 03.05.2016, emis de JUDECATORIA MIZIL);		
C2	se radiaza sulta inscrisa sub C1 prin incheierea nr.49689/2017	A1

Anexa Nr. 1 La Partea I

Teren

Nr cadastral	Suprafața (mp)*	Observații / Referințe
20681	Din acte: 1.517 Masurata: 449	

* Suprafața este determinată în planul de proiecție Stereo 70.



Date referitoare la teren

Crt	Categorie folosință	Intra vilan	Suprafața (mp)	Tarla	Parcelă	Nr. topo	Observații / Referințe
1	arabil	DA	449	24	756	-	

Lungime Segmente

1) Valorile lungimilor segmentelor sunt obținute din proiecție în plan.

Punct început	X / Y	Punct sfârșit	X / Y	Lungime segment (** (m)
1	622.671,404 375.120,447	2	622.693,954 375.091,344	36.817
2	622.693,954 375.091,344	3	622.697,87 375.086,289	6.394
3	622.697,87 375.086,289	4	622.705,327 375.091,74	9.237
4	622.705,327 375.091,74	5	622.705,833 375.092,11	0.627
5	622.705,833 375.092,11	6	622.679,624 375.127,368	43.932

Punct început	X / Y	Punct sfârșit	X / Y	Lungime segment (** (m)
6	622.679,624 375.127,368	1	622.671,404 375.120,447	10.746

** Lungimile segmentelor sunt determinate în planul de proiecție Stereo 70 și sunt rotunjite la 1 milimetru.

*** Distanța dintre puncte este formată din segmente cumulate ce sunt mai mici decât valoarea 1 milimetru.

**DATE DESPRE IMOBILUL NR. 7411**

Oficiul de Cadastru și Publicitate Imobiliară PRAHOVA
Biroul de Cadastru și Publicitate Imobiliară Ploiești

A. Partea I. Descrierea imobilului

TEREN Intravilan

Nr. CF vechi:549

Nr. cadastral vechi:10019

Adresa: Loc. Boldesti, Nr. 94, Jud. Prahova

Nr. Crt	Nr cadastral Nr. topografic	Suprafața* (mp)	Observații / Referințe
A1	20042	Din acte: 1.526 Masurata: 1.706	Sector cadastral:38 Teren imprejmuit;

Construcții

Crt	Nr cadastral Nr. topografic	Adresa	Observații / Referințe
A1.1	20042-C1	Loc. Boldesti, Nr. 94, Jud. Prahova	Nr. niveluri:2; S. construita la sol:112 mp; S. construita desfasurata:211 mp;
A1.2	20042-C2	Loc. Boldesti, Nr. 94, Jud. Prahova	Nr. niveluri:1; S. construita la sol:89 mp; S. construita desfasurata:89 mp;
A1.3	20042-C3	Loc. Boldesti, Nr. 94, Jud. Prahova	Nr. niveluri:1; S. construita la sol:33 mp; S. construita desfasurata:33 mp;
A1.4		Loc. Boldesti, Jud. Prahova	Nr. niveluri:1; S. construita la sol:42 mp; S. construita desfasurata:42 mp;
A1.5		Loc. Boldesti, Jud. Prahova	Nr. niveluri:1; S. construita la sol:260 mp; S. construita desfasurata:260 mp;

B. Partea II. Proprietari și acte

Inscrieri privitoare la dreptul de proprietate și alte drepturi reale	Referințe	
21027 / 09/03/2018		
Hotarare Judecatoreasca nr. Fn, din 17/05/2016 emis de Judecatoria Mizil (hotarare judecatoreasca nr 394 din 27.03.2008, emis de JUDECATORIA MIZIL);		
B2	Intabulare, drept de PROPRIETATE, dobandit prin Hotarare Judecatoreasca, cota actuala 1/1, cota initiala 1/1 1) STEFANESCU ALEXANDRU 2) STEFANESCU AURELIA	A1
B3	Intabulare, drept de PROPRIETATE, dobandit prin Conventie, cota actuala 1/1, cota initiala 1/1 1) STEFANESCU ALEXANDRU 2) STEFANESCU AURELIA	A1.1, A1.2, A1.3
94984 / 22/10/2018		
Act Administrativ nr. 81056, din 14/09/2018 emis de OCPI PRAHOVA;		
B4	se noteaza repositionarea imobilului, conform documentatiei tehnice avizate	A1, A1.1, A1.2, A1.3
/		
Act Administrativ nr. 879, din 20/03/2024 emis de COMUNA BOLDESTI-GRADISTEA;		
B5	Intabulare, drept de PROPRIETATE, dobandit prin Lege, cota actuala 1/1, cota initiala 1/1 1) STEFANESCU ALEXANDRU 2) STEFANESCU AURELIA	A1.4, A1.5

C. Partea III. SARCINI

Inscrieri privind dezmembramintele dreptului de proprietate, drepturi reale de garanție și sarcini	Referințe	
47086 / 06/05/2019		
Actiune In Instanta nr. DOSAR 197/259/2008*, din 17/05/2016 emis de JUDECATORIA MIZIL (hotarare judecatoreasca nr 394 din 27.03.2008, emis de JUDECATORIA MIZIL);		
C1	Intabulare, drept de IPOTECA LEGALA, Valoare:0 (reprezentand contravaloarea intretinerii) 1) PETRE GHEORGHE 2) PETRE MARIA	A1, A1.1, A1.2, A1.3
C2	Intabulare, drept de HABITATIEviagera 1) PETRE GHEORGHE	A1.1

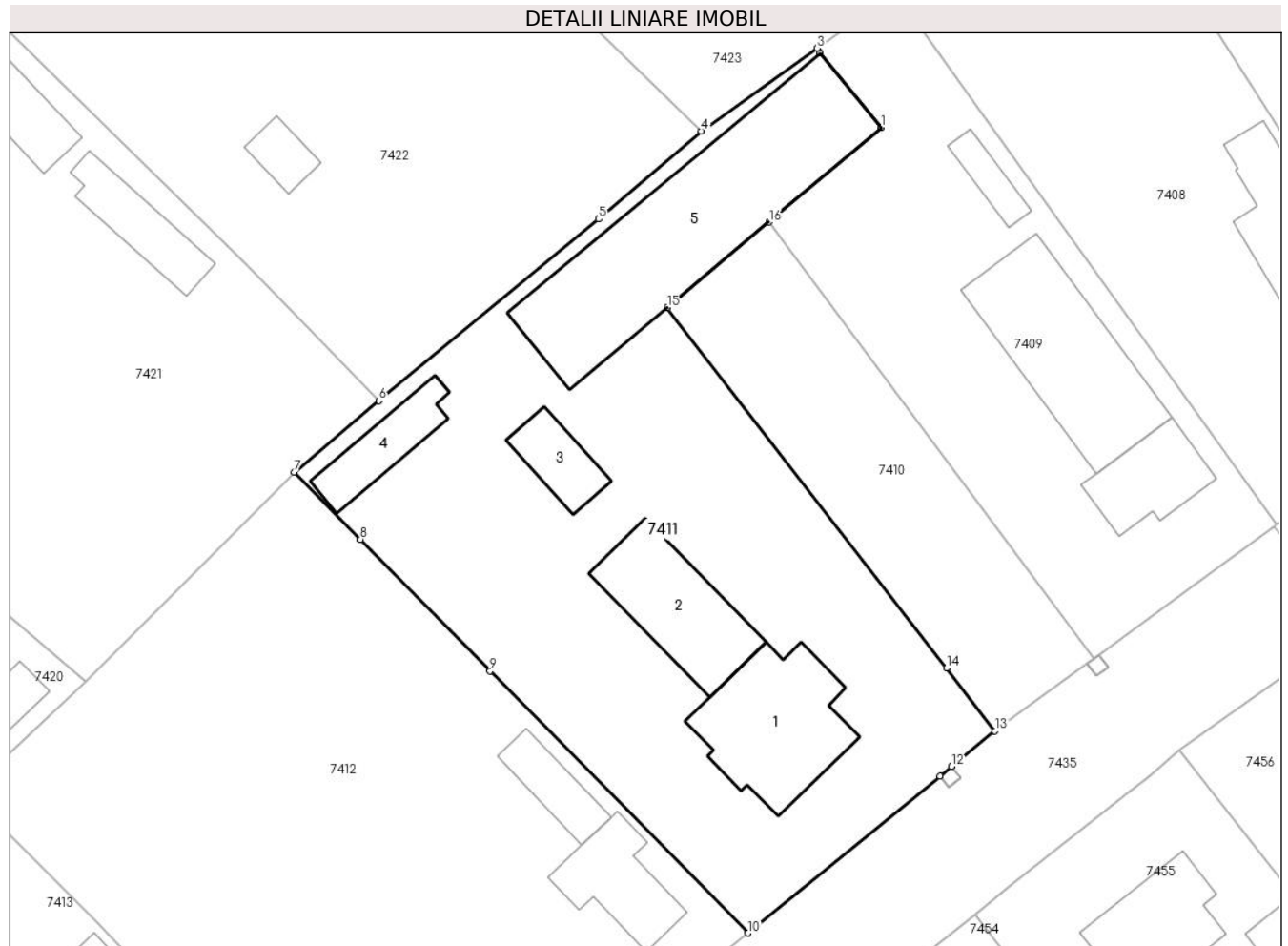
Inscrieri privind dezmembramintele dreptului de proprietate, drepturi reale de garanție și sarcini	Referințe
2) PETRE MARIA	

Anexa Nr. 1 La Partea I

Teren

Nr cadastral	Suprafața (mp)*	Observații / Referințe
20042	Din acte: 1.526 Masurata: 1.706	

* Suprafața este determinată în planul de proiecție Stereo 70.



Date referitoare la teren

Crt	Categorie folosință	Intravilan	Suprafața (mp)	Tarla	Parcelă	Nr. topo	Observații / Referințe
1	curți constructii	DA	1.170	24	759	-	
2	arabil	DA	536	24	758, 762	-	

Date referitoare la construcții

Crt	Număr	Destinație construcție	Supraf. (mp)	Situație juridică	Observații / Referințe
A1.1	20042-C1	construcții de locuințe	112	Cu acte	Nr. niveluri:2; S. construita la sol:112 mp; S. construita desfasurata:211 mp;
A1.2	20042-C2	construcții anexa	89	Cu acte	Nr. niveluri:1; S. construita la sol:89 mp; S. construita desfasurata:89 mp;
A1.3	20042-C3	construcții anexa	33	Cu acte	Nr. niveluri:1; S. construita la sol:33 mp; S. construita desfasurata:33 mp;
A1.4		construcții anexa	42	Cu acte	Nr. niveluri:1; S. construita la sol:42 mp; S. construita desfasurata:42 mp;
A1.5		construcții anexa	260	Cu acte	Nr. niveluri:1; S. construita la sol:260 mp; S. construita desfasurata:260 mp;

Lungime Segmente

1) Valorile lungimilor segmentelor sunt obținute din proiecție în plan.

Punct început	X / Y	Punct sfârșit	X / Y	Lungime segment (** (m)
1	622.688,71 375.135,018	2	622.683,75 375.141,026	7.791
2	622.683,75 375.141,026	3	622.683,517 375.141,405	0.445
3	622.683,517 375.141,405	4	622.674,159 375.134,721	11.5
4	622.674,159 375.134,721	5	622.665,852 375.127,613	10.933
5	622.665,852 375.127,613	6	622.648,128 375.112,938	23.011
6	622.648,128 375.112,938	7	622.641,267 375.107,186	8.953
7	622.641,267 375.107,186	8	622.646,621 375.101,752	7.628
8	622.646,621 375.101,752	9	622.657,091 375.091,125	14.918
9	622.657,091 375.091,125	10	622.677,93 375.069,974	29.692
10	622.677,93 375.069,974	11	622.693,418 375.082,647	20.012
11	622.693,418 375.082,647	12	622.694,347 375.083,406	1.2
12	622.694,347 375.083,406	13	622.697,87 375.086,289	4.552
13	622.697,87 375.086,289	14	622.693,954 375.091,344	6.394
14	622.693,954 375.091,344	15	622.671,404 375.120,447	36.817
15	622.671,404 375.120,447	16	622.679,624 375.127,368	10.746
16	622.679,624 375.127,368	1	622.688,71 375.135,018	11.878

** Lungimile segmentelor sunt determinate în planul de proiecție Stereo 70 și sunt rotunjite la 1 milimetru.

*** Distanța dintre puncte este formată din segmente cumulate ce sunt mai mici decât valoarea 1 milimetru.

**DATE DESPRE IMOBILUL NR. 7412**

Oficiul de Cadastru și Publicitate Imobiliară PRAHOVA
Biroul de Cadastru și Publicitate Imobiliară Ploiești

A. Partea I. Descrierea imobilului

TEREN Intravilan

Adresa: Loc. Boldesti, Jud. Prahova

Nr. Crt	Nr cadastral Nr. topografic	Suprafața* (mp)	Observații / Referințe
A1		Din acte: 1.895 Masurata: 1.858	Sector cadastral:38 Teren imprejmuit;

Construcții

Crt	Nr cadastral Nr. topografic	Adresa	Observații / Referințe
A1.1		Loc. Boldesti, Jud. Prahova	Nr. niveluri:1; S. construita la sol:56 mp; S. construita desfasurata:56 mp;
A1.2		Loc. Boldesti, Jud. Prahova	Nr. niveluri:1; S. construita la sol:33 mp; S. construita desfasurata:33 mp;

B. Partea II. Proprietari și acte

Inscrieri privitoare la dreptul de proprietate și alte drepturi reale		Referințe
/		
Act Administrativ nr. 17210, din 06/04/1994 emis de CJSDPAT PRAHOVA;		
B1	Intabulare, drept de PROPRIETATE, dobandit prin Reconstituire, cota actuala 1/1, cota initiala 1/1 1) MILITARU VASILE	A1
Act Administrativ nr. 879, din 20/03/2024 emis de COMUNA BOLDESTI-GRADISTEA;		
B2	Intabulare, drept de PROPRIETATE, dobandit prin Lege, cota actuala 1/1, cota initiala 1/1 1) MILITARU VASILE	A1.1, A1.2

C. Partea III. SARCINI .

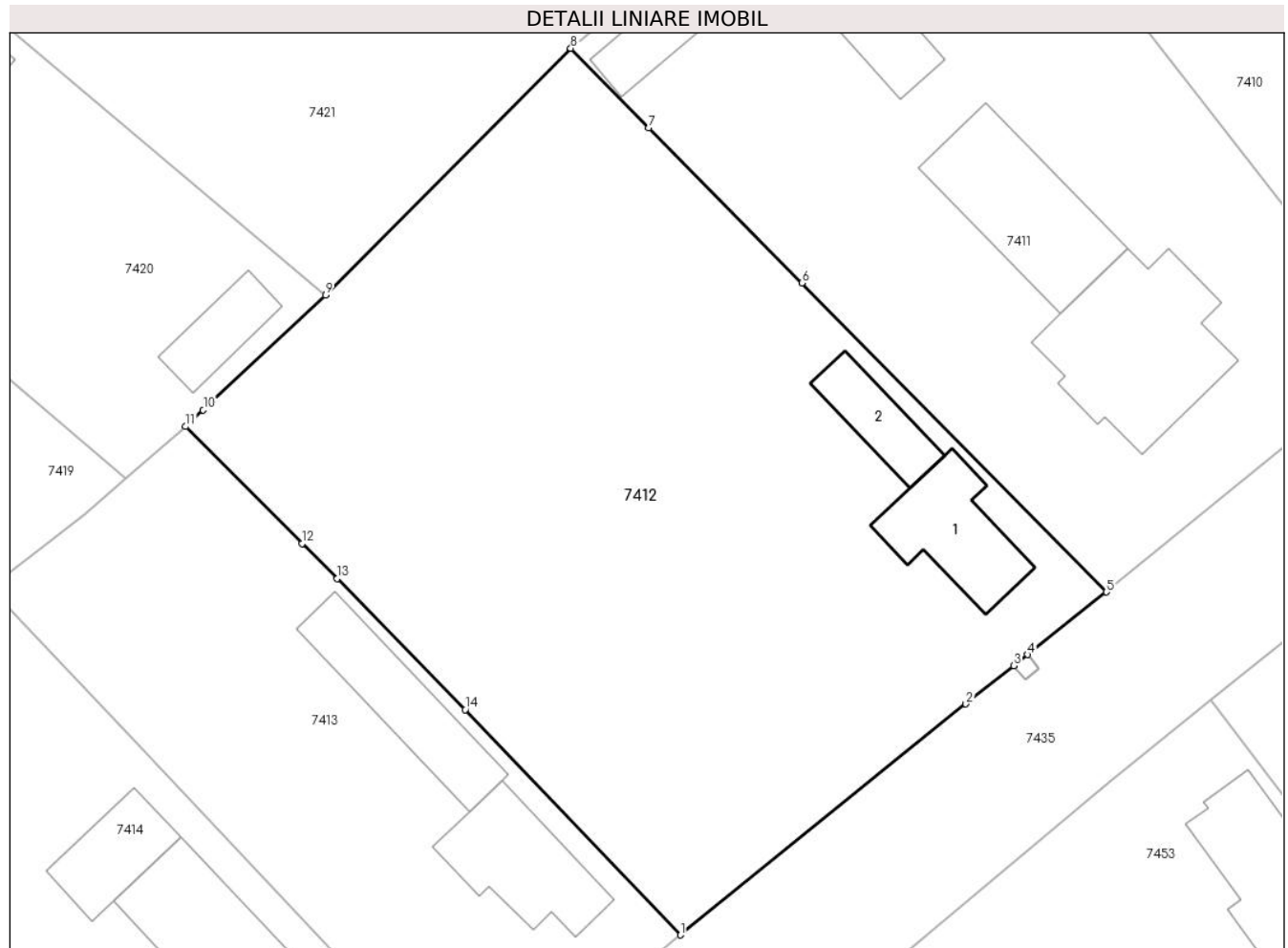
Inscrieri privind dezmembramintele dreptului de proprietate, drepturi reale de garanție și sarcini	Referințe
NU SUNT	

Anexa Nr. 1 La Partea I

Teren

Nr cadastral	Suprafața (mp)*	Observații / Referințe
	Din acte: 1.895 Masurata: 1.858	

* Suprafața este determinată în planul de proiecție Stereo 70.



Date referitoare la teren

Crt	Categorie folosință	Intra vilan	Suprafața (mp)	Tarla	Parcelă	Nr. topo	Observații / Referințe
1	curți constructii	DA	316	24	763	-	
2	arabil	DA	1.542	24	764, 765	-	

Date referitoare la construcții

Crt	Număr	Destinație construcție	Supraf. (mp)	Situație juridică	Observații / Referințe
A1.1		construcții de locuințe	56	Cu acte	Nr. niveluri:1; S. construita la sol:56 mp; S. construita desfasurata:56 mp;
A1.2		construcții anexa	33	Cu acte	Nr. niveluri:1; S. construita la sol:33 mp; S. construita desfasurata:33 mp;

Lungime Segmente

1) Valorile lungimilor segmentelor sunt obținute din proiecție în plan.

Punct început	X / Y	Punct sfârșit	X / Y	Lungime segment (** (m)
1	622.648,772 375.046,501	2	622.668,314 375.062,31	25.136
2	622.668,314 375.062,31	3	622.671,607 375.064,934	4.211

Punct început	X / Y	Punct sfârșit	X / Y	Lungime segment (** (m)
3	622.671,607 375.064,934	4	622.672,545 375.065,682	1.2
4	622.672,545 375.065,682	5	622.677,93 375.069,974	6.886
5	622.677,93 375.069,974	6	622.657,091 375.091,125	29.692
6	622.657,091 375.091,125	7	622.646,621 375.101,752	14.918
7	622.646,621 375.101,752	8	622.641,267 375.107,186	7.628
8	622.641,267 375.107,186	9	622.624,482 375.090,301	23.808
9	622.624,482 375.090,301	10	622.616,111 375.082,441	11.483
10	622.616,111 375.082,441	11	622.614,901 375.081,305	1.66
11	622.614,901 375.081,305	12	622.622,878 375.073,296	11.304
12	622.622,878 375.073,296	13	622.625,278 375.070,886	3.401
13	622.625,278 375.070,886	14	622.634,049 375.061,93	12.536
14	622.634,049 375.061,93	1	622.648,772 375.046,501	21.327

** Lungimile segmentelor sunt determinate în planul de proiecție Stereo 70 și sunt rotunjite la 1 milimetru.

*** Distanța dintre puncte este formată din segmente cumulate ce sunt mai mici decât valoarea 1 milimetru.

**DATE DESPRE IMOBILUL NR. 7413**

Oficiul de Cadastru și Publicitate Imobiliară PRAHOVA
Biroul de Cadastru și Publicitate Imobiliară Ploiești

A. Partea I. Descrierea imobilului

TEREN Intravilan

Adresa: Loc. Boldesti, Nr. 97, Jud. Prahova

Nr. Crt	Nr cadastral Nr. topografic	Suprafața* (mp)	Observații / Referințe
A1	25776	Din acte: 864 Masurata: 863	Sector cadastral:38 Teren imprejmuit;

Construcții

Crt	Nr cadastral Nr. topografic	Adresa	Observații / Referințe
A1.1	25776-C1	Loc. Boldesti, Nr. 97, Jud. Prahova	Nr. niveluri:1; S. construita la sol:62 mp; S. construita desfasurata:62 mp;
A1.2	25776-C2	Loc. Boldesti, Nr. 97, Jud. Prahova	Nr. niveluri:1; S. construita la sol:64 mp; S. construita desfasurata:64 mp;

B. Partea II. Proprietari și acte

Inscrieri privitoare la dreptul de proprietate și alte drepturi reale		Referințe
9309 / 25/01/2023		
Act Notarial nr. 59, din 20/01/2023 emis de STOICESCU ISABELA;		
B1	Se infiinteaza cartea funciara 25776 a imobilului cu numarul cadastral 25776 / UAT Boldesti-Gradistea, rezultat din dezmembrarea imobilului cu numarul cadastral 24023 inscris in cartea funciara 24023;	A1
9323 / 25/01/2023		
Act Notarial nr. 60, din 20/01/2023 emis de NP STOICESCU ISABELA;		
B9	Intabulare, drept de PROPRIETATEpartaj, dobandit prin Conventie, cota actuala 1/1, cota initiala 1/1 1) ȘTEFĂNESCU STELA	A1
B10	Intabulare, drept de PROPRIETATEpartaj, dobandit prin Conventie, cota actuala 1/1, cota initiala 1/1 1) ȘTEFĂNESCU STELA	A1.1, A1.2

C. Partea III. SARCINI .

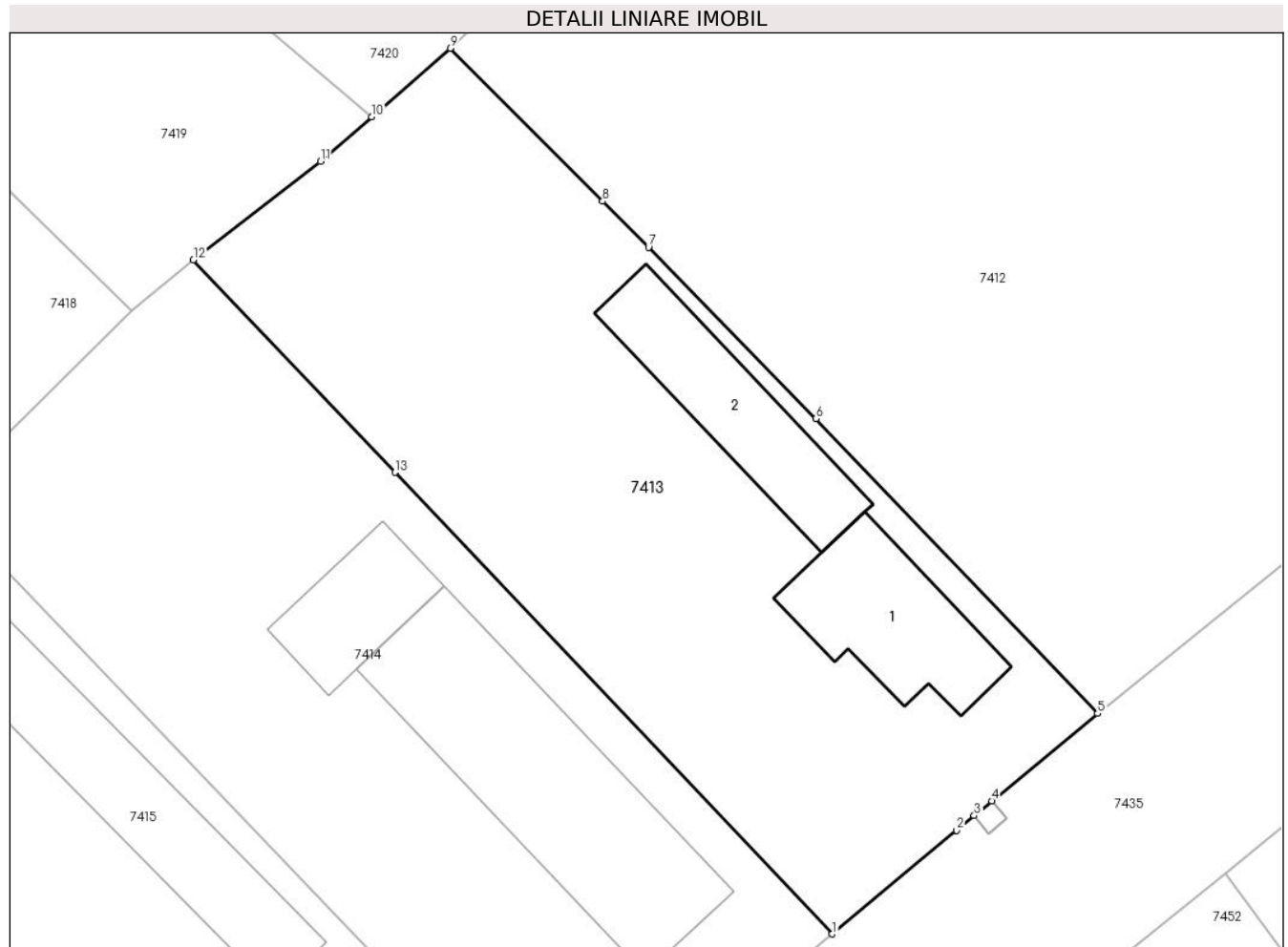
Inscrieri privind dezmembramintele dreptului de proprietate, drepturi reale de garanție și sarcini	Referințe
NU SUNT	

Anexa Nr. 1 La Partea I

Teren

Nr cadastral	Suprafața (mp)*	Observații / Referințe
25776	Din acte: 864 Masurata: 863	

* Suprafața este determinată în planul de proiecție Stereo 70.



Date referitoare la teren

Crt	Categorie folosință	Intravilan	Suprafața (mp)	Tarla	Parcelă	Nr. topo	Observații / Referințe
1	curți constructii	DA	359	24	766	-	
2	arabil	DA	504	24	767	-	

Date referitoare la construcții

Crt	Număr	Destinație construcție	Supraf. (mp)	Situație juridică	Observații / Referințe
A1.1	25776-C1	construcții de locuințe	62	Cu acte	Nr. niveluri:1; S. construita la sol:62 mp; S. construita desfasurata:62 mp;
A1.2	25776-C2	construcții anexa	64	Cu acte	Nr. niveluri:1; S. construita la sol:64 mp; S. construita desfasurata:64 mp;

Lungime Segmente

1) Valorile lungimilor segmentelor sunt obținute din proiecție în plan.

Punct început	X / Y	Punct sfârșit	X / Y	Lungime segment (** (m)
1	622.634,893 375.034,956	2	622.641,393 375.040,386	8.47
2	622.641,393 375.040,386	3	622.642,315 375.041,15	1.197

Punct început	X / Y	Punct sfârșit	X / Y	Lungime segment (** (m)
3	622.642,315 375.041,15	4	622.643,239 375.041,916	1.2
4	622.643,239 375.041,916	5	622.648,772 375.046,501	7.186
5	622.648,772 375.046,501	6	622.634,049 375.061,93	21.327
6	622.634,049 375.061,93	7	622.625,278 375.070,886	12.536
7	622.625,278 375.070,886	8	622.622,878 375.073,296	3.401
8	622.622,878 375.073,296	9	622.614,901 375.081,305	11.304
9	622.614,901 375.081,305	10	622.610,784 375.077,714	5.463
10	622.610,784 375.077,714	11	622.608,117 375.075,387	3.539
11	622.608,117 375.075,387	12	622.601,466 375.070,232	8.415
12	622.601,466 375.070,232	13	622.612,008 375.059,106	15.327
13	622.612,008 375.059,106	1	622.634,893 375.034,956	33.271

** Lungimile segmentelor sunt determinate în planul de proiecție Stereo 70 și sunt rotunjite la 1 milimetru.

*** Distanța dintre puncte este formată din segmente cumulate ce sunt mai mici decât valoarea 1 milimetru.

**DATE DESPRE IMOBILUL NR. 7414**

Oficiul de Cadastru și Publicitate Imobiliară PRAHOVA
Biroul de Cadastru și Publicitate Imobiliară Ploiești

A. Partea I. Descrierea imobilului

TEREN Intravilan

Adresa: Loc. Boldesti, Nr. 97, Jud. Prahova

Nr. Crt	Nr cadastral Nr. topografic	Suprafața* (mp)	Observații / Referințe
A1	25777	Din acte: 870 Masurata: 876	Sector cadastral:38 Teren imprejmuit;

Construcții

Crt	Nr cadastral Nr. topografic	Adresa	Observații / Referințe
A1.1	25777-C1	Loc. Boldesti, Nr. 97, Jud. Prahova	Nr. niveluri:1; S. construita la sol:140 mp; S. construita desfasurata:140 mp;
A1.2	25777-C2	Loc. Boldesti, Nr. 97, Jud. Prahova	Nr. niveluri:1; S. construita la sol:39 mp; S. construita desfasurata:39 mp;

B. Partea II. Proprietari și acte

Inscrieri privitoare la dreptul de proprietate și alte drepturi reale		Referințe
9309 / 25/01/2023		
Act Notarial nr. 59, din 20/01/2023 emis de STOICESCU ISABELA;		
B1	Se infiinteaza cartea funciara 25777 a imobilului cu numarul cadastral 25777 / UAT Boldesti-Gradistea, rezultat din dezmembrarea imobilului cu numarul cadastral 24023 in scris in cartea funciara 24023;	A1
9327 / 25/01/2023		
Act Notarial nr. 60, din 20/01/2023 emis de STOICESCU ISABELA;		
B9	Intabulare, drept de PROPRIETATEpartaj, dobandit prin Conventie, cota actuala 1/1, cota initiala 1/1 1) ȘTEFĂNESCU ION	A1
B10	Intabulare, drept de PROPRIETATEpartaj, dobandit prin Conventie, cota actuala 1/1, cota initiala 1/1 1) ȘTEFĂNESCU ION	A1.1, A1.2

C. Partea III. SARCINI .

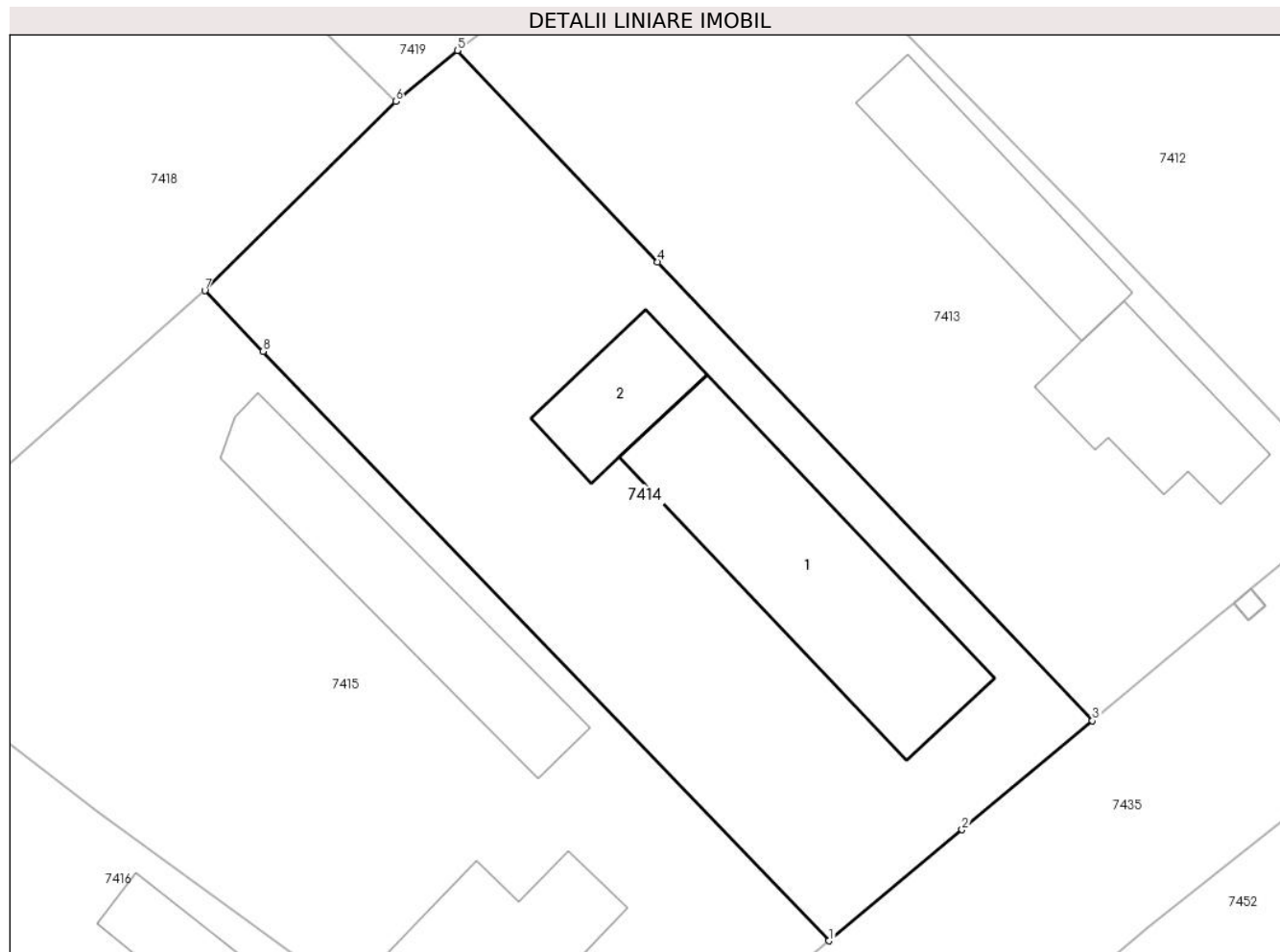
Inscrieri privind dezmembramintele dreptului de proprietate, drepturi reale de garanție și sarcini	Referințe
NU SUNT	

Anexa Nr. 1 La Partea I

Teren

Nr cadastral	Suprafața (mp)*	Observații / Referințe
25777	Din acte: 870 Masurata: 876	

* Suprafața este determinată în planul de proiecție Stereo 70.



Date referitoare la teren

Crt	Categorie folosință	Intra vilan	Suprafața (mp)	Tarla	Parcelă	Nr. topo	Observații / Referințe
1	curți constructii	DA	324	24	766	-	
2	arabil	DA	552	24	767,768	-	

Date referitoare la construcții

Crt	Număr	Destinație construcție	Supraf. (mp)	Situație juridică	Observații / Referințe
A1.1	25777-C1	construcții de locuințe	140	Cu acte	Nr. niveluri:1; S. construita la sol:140 mp; S. construita desfasurata:140 mp;
A1.2	25777-C2	construcții anexa	39	Cu acte	Nr. niveluri:1; S. construita la sol:39 mp; S. construita desfasurata:39 mp;

Lungime Segmente

1) Valorile lungimilor segmentelor sunt obținute din proiecție în plan.

Punct început	X / Y	Punct sfârșit	X / Y	Lungime segment (** (m)
1	622.621,022 375.023,37	2	622.628,025 375.029,22	9.125
2	622.628,025 375.029,22	3	622.634,893 375.034,956	8.948

Punct început	X / Y	Punct sfârșit	X / Y	Lungime segment (** (m)
3	622.634,893 375.034,956	4	622.612,008 375.059,106	33.271
4	622.612,008 375.059,106	5	622.601,466 375.070,232	15.327
5	622.601,466 375.070,232	6	622.598,212 375.067,55	4.217
6	622.598,212 375.067,55	7	622.588,17 375.057,588	14.145
7	622.588,17 375.057,588	8	622.591,238 375.054,393	4.43
8	622.591,238 375.054,393	1	622.621,022 375.023,37	43.006

** Lungimile segmentelor sunt determinate în planul de proiecție Stereo 70 și sunt rotunjite la 1 milimetru.

*** Distanța dintre puncte este formată din segmente cumulate ce sunt mai mici decât valoarea 1 milimetru.

**DATE DESPRE IMOBILUL NR. 7415**

Oficiul de Cadastru și Publicitate Imobiliară PRAHOVA
Biroul de Cadastru și Publicitate Imobiliară Ploiești

A. Partea I. Descrierea imobilului

TEREN Intravilan

Adresa: Loc. Boldesti, Jud. Prahova

Nr. Crt	Nr cadastral Nr. topografic	Suprafața* (mp)	Observații / Referințe
A1		Din acte: 1.052 Masurata: 1.025	Sector cadastral:38 Teren imprejmuit;

Construcții

Crt	Nr cadastral Nr. topografic	Adresa	Observații / Referințe
A1.1		Loc. Boldesti, Jud. Prahova	Nr. niveluri:1; S. construita la sol:72 mp; S. construita desfasurata:72 mp;
A1.2		Loc. Boldesti, Jud. Prahova	Nr. niveluri:1; S. construita la sol:93 mp; S. construita desfasurata:93 mp;

B. Partea II. Proprietari și acte

Inscrieri privitoare la dreptul de proprietate și alte drepturi reale		Referințe
/		
Act Administrativ nr. 14871, din 17/03/1994 emis de CJSDPAT PRAHOVA;		
B1	Intabulare, drept de PROPRIETATE, dobandit prin Reconstituire, cota actuala 1/1, cota initiala 1/1 1) BANICA TRANDAFIR	A1
Act Administrativ nr. 879, din 20/03/2024 emis de COMUNA BOLDESTI-GRADISTEA;		
B2	Intabulare, drept de PROPRIETATE, dobandit prin Lege, cota actuala 1/1, cota initiala 1/1 1) BANICA TRANDAFIR	A1.1, A1.2

C. Partea III. SARCINI .

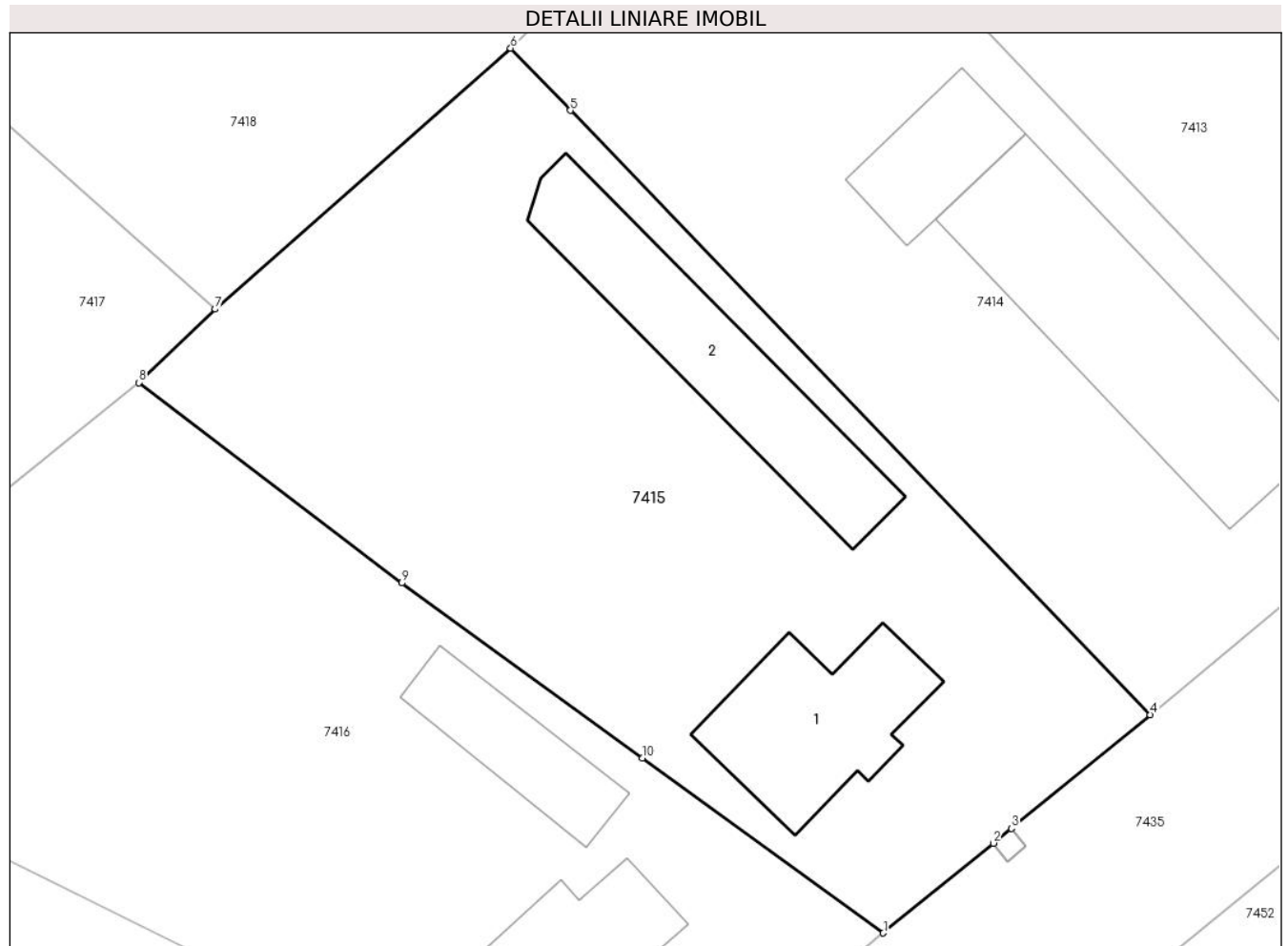
Inscrieri privind dezmembramintele dreptului de proprietate, drepturi reale de garanție și sarcini	Referințe
NU SUNT	

Anexa Nr. 1 La Partea I

Teren

Nr cadastral	Suprafața (mp)*	Observații / Referințe
	Din acte: 1.052 Masurata: 1.025	

* Suprafața este determinată în planul de proiecție Stereo 70.



Date referitoare la teren

Crt	Categorie folosință	Intravilan	Suprafața (mp)	Tarla	Parcelă	Nr. topo	Observații / Referințe
1	curți constructii	DA	490	24	769	-	
2	arabil	DA	535	24	769	-	

Date referitoare la construcții

Crt	Număr	Destinație construcție	Supraf. (mp)	Situație juridică	Observații / Referințe
A1.1		construcții de locuințe	72	Cu acte	Nr. niveluri:1; S. construita la sol:72 mp; S. construita desfasurata:72 mp;
A1.2		construcții anexa	93	Cu acte	Nr. niveluri:1; S. construita la sol:93 mp; S. construita desfasurata:93 mp;

Lungime Segmente

1) Valorile lungimilor segmentelor sunt obținute din proiecție în plan.

Punct început	X / Y	Punct sfârșit	X / Y	Lungime segment (** (m)
1	622.607,307 375.012,168	2	622.612,956 375.016,782	7.294
2	622.612,956 375.016,782	3	622.613,885 375.017,541	1.2

Punct început	X / Y	Punct sfârșit	X / Y	Lungime segment (** (m)
3	622.613,885 375.017,541	4	622.621,022 375.023,37	9.215
4	622.621,022 375.023,37	5	622.591,238 375.054,393	43.006
5	622.591,238 375.054,393	6	622.588,17 375.057,588	4.43
6	622.588,17 375.057,588	7	622.573,002 375.044,193	20.236
7	622.573,002 375.044,193	8	622.569,069 375.040,422	5.449
8	622.569,069 375.040,422	9	622.582,578 375.030,137	16.979
9	622.582,578 375.030,137	10	622.594,943 375.021,153	15.284
10	622.594,943 375.021,153	1	622.607,307 375.012,168	15.284

** Lungimile segmentelor sunt determinate în planul de proiecție Stereo 70 și sunt rotunjite la 1 milimetru.

*** Distanța dintre puncte este formată din segmente cumulate ce sunt mai mici decât valoarea 1 milimetru.

**DATE DESPRE IMOBILUL NR. 7416**

Oficiul de Cadastru și Publicitate Imobiliară PRAHOVA
Biroul de Cadastru și Publicitate Imobiliară Ploiești

A. Partea I. Descrierea imobilului

TEREN Intravilan

Adresa: Loc. Boldesti, Jud. Prahova

Nr. Crt	Nr cadastral Nr. topografic	Suprafața* (mp)	Observații / Referințe
A1	20774	Din acte: 1.010 Masurata: 1.041	Sector cadastral:38 Teren imprejmuit;

Construcții

Crt	Nr cadastral Nr. topografic	Adresa	Observații / Referințe
A1.1	20774-C1	Loc. Boldesti, Jud. Prahova	Nr. niveluri:1; S. construita la sol:50 mp; S. construita desfasurata:50 mp;
A1.2	20774-C2	Loc. Boldesti, Jud. Prahova	Nr. niveluri:1; S. construita la sol:42 mp; S. construita desfasurata:42 mp;

B. Partea II. Proprietari și acte

Inscrieri privitoare la dreptul de proprietate și alte drepturi reale		Referințe
138096 / 06/09/2023		
Act Notarial nr. 1196, din 06/09/2023 emis de NP ILIE LOREDANA-IONELA;		
B7	Intabulare, drept de PROPRIETATEcumparare ca bun comun, dobandit prin Conventie, cota actuala 1/1, cota initiala 1/1 1) ENACHE PAULA-PAULINA 2) ENACHE CONSTANTIN	A1
B8	Intabulare, drept de PROPRIETATEcumparare ca bun comun, dobandit prin Conventie, cota actuala 1/1, cota initiala 1/1 1) ENACHE CONSTANTIN 2) ENACHE PAULA-PAULINA	A1.1, A1.2

C. Partea III. SARCINI .

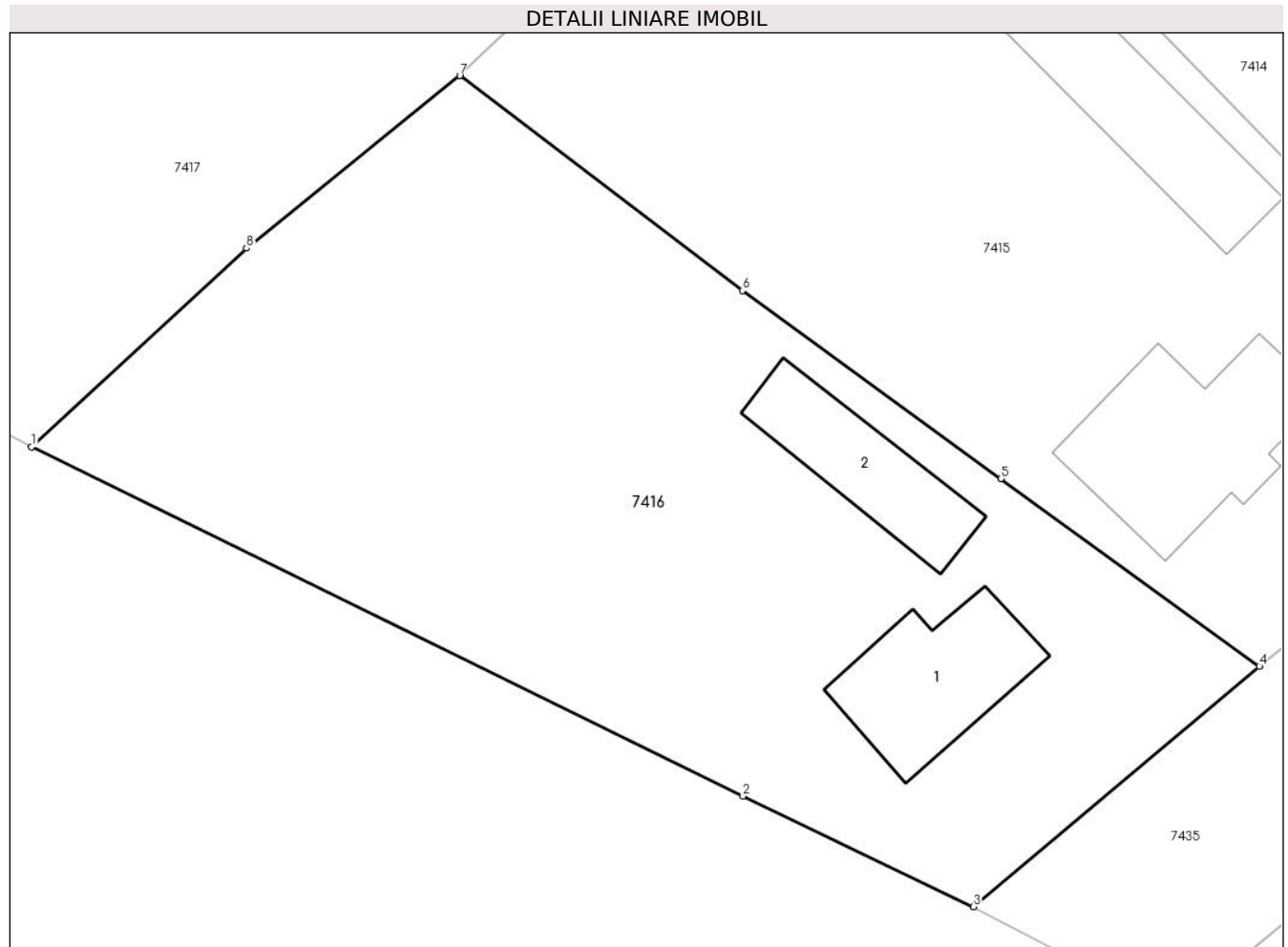
Inscrieri privind dezmembramintele dreptului de proprietate, drepturi reale de garanție și sarcini	Referințe
NU SUNT	

Anexa Nr. 1 La Partea I

Teren

Nr cadastral	Suprafața (mp)*	Observații / Referințe
20774	Din acte: 1.010 Masurata: 1.041	

* Suprafața este determinată în planul de proiecție Stereo 70.



Date referitoare la teren

Crt	Categorie folosință	Intra vilan	Suprafața (mp)	Tarla	Parcelă	Nr. topo	Observații / Referințe
1	curți constructii	DA	366	24	771	-	
2	arabil	DA	675	24	773	-	

Date referitoare la construcții

Crt	Număr	Destinație construcție	Supraf. (mp)	Situație juridică	Observații / Referințe
A1.1	20774-C1	construcții de locuințe	50	Cu acte	Nr. niveluri:1; S. construita la sol:50 mp; S. construita desfasurata:50 mp;
A1.2	20774-C2	construcții anexa	42	Cu acte	Nr. niveluri:1; S. construita la sol:42 mp; S. construita desfasurata:42 mp;

Lungime Segmente

1) Valorile lungimilor segmentelor sunt obținute din proiecție în plan.

Punct început	X / Y	Punct sfârșit	X / Y	Lungime segment (** (m)
1	622.548,588 375.022,663	2	622.582,604 375.005,955	37.898
2	622.582,604 375.005,955	3	622.593,627 375.000,677	12.221

Punct început	X / Y	Punct sfârșit	X / Y	Lungime segment (** (m)
3	622.593,627 375.000,677	4	622.607,307 375.012,168	17.866
4	622.607,307 375.012,168	5	622.594,943 375.021,153	15.284
5	622.594,943 375.021,153	6	622.582,578 375.030,137	15.284
6	622.582,578 375.030,137	7	622.569,069 375.040,422	16.979
7	622.569,069 375.040,422	8	622.558,867 375.032,167	13.123
8	622.558,867 375.032,167	1	622.548,588 375.022,663	13.999

** Lungimile segmentelor sunt determinate în planul de proiecție Stereo 70 și sunt rotunjite la 1 milimetru.

*** Distanța dintre puncte este formată din segmente cumulate ce sunt mai mici decât valoarea 1 milimetru.

**DATE DESPRE IMOBILUL NR. 7417**

Oficiul de Cadastru și Publicitate Imobiliară PRAHOVA
Biroul de Cadastru și Publicitate Imobiliară Ploiești

A. Partea I. Descrierea imobilului

TEREN Intravilan

Adresa: Loc. Boldesti, Jud. Prahova

Nr. Crt	Nr cadastral Nr. topografic	Suprafața* (mp)	Observații / Referințe
A1		Din acte: 2.099 Masurata: 2.153	Sector cadastral:38 Teren imprejmuit;

Construcții

Crt	Nr cadastral Nr. topografic	Adresa	Observații / Referințe
A1.1		Loc. Boldesti, Jud. Prahova	Nr. niveluri:1; S. construita la sol:80 mp; S. construita desfasurata:80 mp;
A1.2		Loc. Boldesti, Jud. Prahova	Nr. niveluri:1; S. construita la sol:43 mp; S. construita desfasurata:43 mp;

B. Partea II. Proprietari și acte

Inscrieri privitoare la dreptul de proprietate și alte drepturi reale		Referințe
/		
Act Administrativ nr. 17230, din 06/04/1994 emis de CJSDPAT PRAHOVA;		
B1	Intabulare, drept de PROPRIETATE, dobandit prin Reconstituire, cota actuala 1/1, cota initiala 1/1 1) STAN GAMELIAN	A1
Act Administrativ nr. 879, din 20/03/2024 emis de COMUNA BOLDESTI-GRADISTEA;		
B2	Intabulare, drept de PROPRIETATE, dobandit prin Lege, cota actuala 1/1, cota initiala 1/1 1) STAN GAMELIAN	A1.1, A1.2

C. Partea III. SARCINI .

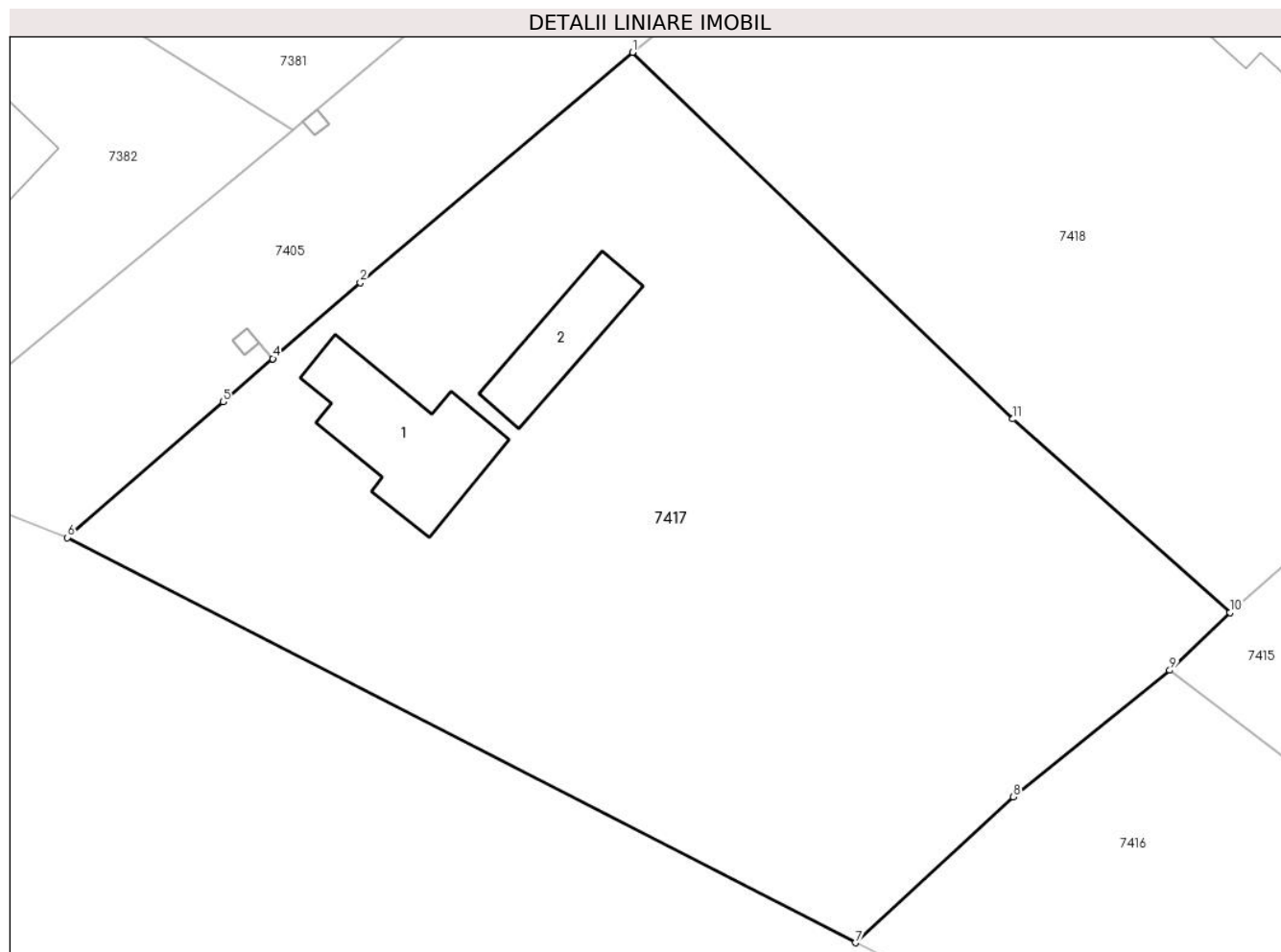
Inscrieri privind dezmembramintele dreptului de proprietate, drepturi reale de garanție și sarcini	Referințe
NU SUNT	

Anexa Nr. 1 La Partea I

Teren

Nr cadastral	Suprafața (mp)*	Observații / Referințe
	Din acte: 2.099 Masurata: 2.153	

* Suprafața este determinată în planul de proiecție Stereo 70.



Date referitoare la teren

Crt	Categorie folosință	Intra vilan	Suprafața (mp)	Tarla	Parcelă	Nr. topo	Observații / Referințe
1	curți constructii	DA	281	24	776	-	
2	arabil	DA	1.873	24	775	-	

Date referitoare la construcții

Crt	Număr	Destinație construcție	Supraf. (mp)	Situație juridică	Observații / Referințe
A1.1		construcții de locuințe	80	Cu acte	Nr. niveluri:1; S. construita la sol:80 mp; S. construita desfasurata:80 mp;
A1.2		construcții anexa	43	Cu acte	Nr. niveluri:1; S. construita la sol:43 mp; S. construita desfasurata:43 mp;

Lungime Segmente

1) Valorile lungimilor segmentelor sunt obținute din proiecție în plan.

Punct început	X / Y	Punct sfârșit	X / Y	Lungime segment (** (m))
1	622.534,039 375.080,7	2	622.516,297 375.065,698	23.234
2	622.516,297 375.065,698	3	622.510,6 375.060,739	7.553

Punct început	X / Y	Punct sfârșit	X / Y	Lungime segment (** (m)
3	622.510,6 375.060,739	4	622.510,597 375.060,737	0.004
4	622.510,597 375.060,737	5	622.507,361 375.057,921	4.29
5	622.507,361 375.057,921	6	622.497,193 375.049,071	13.48
6	622.497,193 375.049,071	7	622.548,588 375.022,663	57.783
7	622.548,588 375.022,663	8	622.558,867 375.032,167	13.999
8	622.558,867 375.032,167	9	622.569,069 375.040,422	13.123
9	622.569,069 375.040,422	10	622.573,002 375.044,193	5.449
10	622.573,002 375.044,193	11	622.558,838 375.056,804	18.965
11	622.558,838 375.056,804	1	622.534,039 375.080,7	34.438

** Lungimile segmentelor sunt determinate în planul de proiecție Stereo 70 și sunt rotunjite la 1 milimetru.

*** Distanța dintre puncte este formată din segmente cumulate ce sunt mai mici decât valoarea 1 milimetru.

**DATE DESPRE IMOBILUL NR. 7418**

Oficiul de Cadastru și Publicitate Imobiliară PRAHOVA
Biroul de Cadastru și Publicitate Imobiliară Ploiești

A. Partea I. Descrierea imobilului

TEREN Intravilan

Adresa: Loc. Boldesti, Jud. Prahova

Nr. Crt	Nr cadastral Nr. topografic	Suprafața* (mp)	Observații / Referințe
A1		Din acte: 1.772 Masurata: 1.784	Sector cadastral:38 Teren imprejmuit;

Construcții

Crt	Nr cadastral Nr. topografic	Adresa	Observații / Referințe
A1.1		Loc. Boldesti, Jud. Prahova	Nr. niveluri:1; S. construita la sol:37 mp; S. construita desfasurata:37 mp;
A1.2		Loc. Boldesti, Jud. Prahova	Nr. niveluri:1; S. construita la sol:96 mp; S. construita desfasurata:96 mp;

B. Partea II. Proprietari și acte

Inscrieri privitoare la dreptul de proprietate și alte drepturi reale		Referințe
/		
Act Administrativ nr. 13678, din 27/01/1994 emis de CJSDPAT PRAHOVA;		
B2	Intabulare, drept de PROPRIETATE, dobandit prin Reconstituire, cota actuala 1/1, cota initiala 1/1 1) CHIVU RADU	A1
Act Administrativ nr. 879, din 20/03/2024 emis de COMUNA BOLDESTI-GRADISTEA;		
B3	Intabulare, drept de PROPRIETATE, dobandit prin Lege, cota actuala 1/1, cota initiala 1/1 1) CHIVU RADU	A1.1, A1.2

C. Partea III. SARCINI .

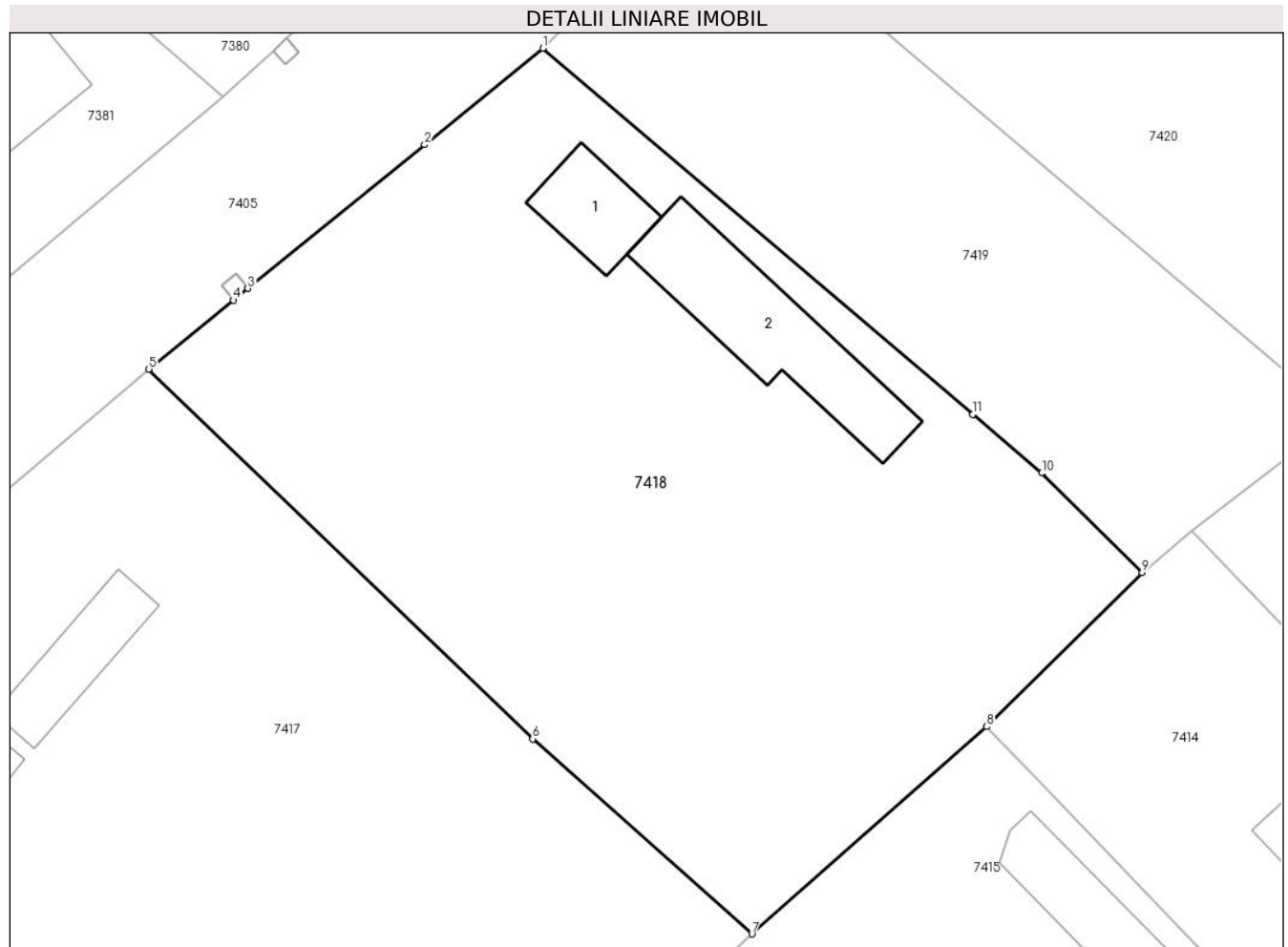
Inscrieri privind dezmembramintele dreptului de proprietate, drepturi reale de garanție și sarcini	Referințe
NU SUNT	

Anexa Nr. 1 La Partea I

Teren

Nr cadastral	Suprafața (mp)*	Observații / Referințe
	Din acte: 1.772 Masurata: 1.784	

* Suprafața este determinată în planul de proiecție Stereo 70.



Date referitoare la teren

Crt	Categorie folosință	Intra vilan	Suprafața (mp)	Tarla	Parcelă	Nr. topo	Observații / Referințe
1	curți constructii	DA	344	24	781	-	
2	arabil	DA	1.439	24	779, 780	-	

Date referitoare la construcții

Crt	Număr	Destinație construcție	Supraf. (mp)	Situație juridică	Observații / Referințe
A1.1		construcții de locuințe	37	Cu acte	Nr. niveluri:1; S. construita la sol:37 mp; S. construita desfasurata:37 mp;
A1.2		construcții anexa	96	Cu acte	Nr. niveluri:1; S. construita la sol:96 mp; S. construita desfasurata:96 mp;

Lungime Segmente

1) Valorile lungimilor segmentelor sunt obținute din proiecție în plan.

Punct început	X / Y	Punct sfârșit	X / Y	Lungime segment (** (m)
1	622.559,5 375.101,438	2	622.551,848 375.095,206	9.869
2	622.551,848 375.095,206	3	622.540,439 375.085,912	14.715

Punct început	X / Y	Punct sfârșit	X / Y	Lungime segment (** (m)
3	622.540,439 375.085,912	4	622.539,508 375.085,155	1.2
4	622.539,508 375.085,155	5	622.534,039 375.080,7	7.054
5	622.534,039 375.080,7	6	622.558,838 375.056,804	34.438
6	622.558,838 375.056,804	7	622.573,002 375.044,193	18.965
7	622.573,002 375.044,193	8	622.588,17 375.057,588	20.236
8	622.588,17 375.057,588	9	622.598,212 375.067,55	14.145
9	622.598,212 375.067,55	10	622.591,722 375.073,984	9.139
10	622.591,722 375.073,984	11	622.587,273 375.077,774	5.844
11	622.587,273 375.077,774	1	622.559,5 375.101,438	36.487

** Lungimile segmentelor sunt determinate în planul de proiecție Stereo 70 și sunt rotunjite la 1 milimetru.

*** Distanța dintre puncte este formată din segmente cumulate ce sunt mai mici decât valoarea 1 milimetru.

**DATE DESPRE IMOBILUL NR. 7419**

Oficiul de Cadastru și Publicitate Imobiliară PRAHOVA
Biroul de Cadastru și Publicitate Imobiliară Ploiești

A. Partea I. Descrierea imobilului

TEREN Intravilan

Adresa: Loc. Boldesti, Jud. Prahova

Nr. Crt	Nr cadastral Nr. topografic	Suprafața* (mp)	Observații / Referințe
A1		800	Sector cadastral:38 Teren imprejmuit;

B. Partea II. Proprietari și acte

Inscrieri privitoare la dreptul de proprietate și alte drepturi reale		Referințe
/		
Act Administrativ nr. 14898, din 06/04/1994 emis de CJSDPAT PRAHOVA;		
B1	Intabulare, drept de PROPRIETATE, dobandit prin Reconstituire, cota actuala 1/1, cota initiala 1/1 1) RADU JOITA 2) SCORUS ION	A1

C. Partea III. SARCINI .

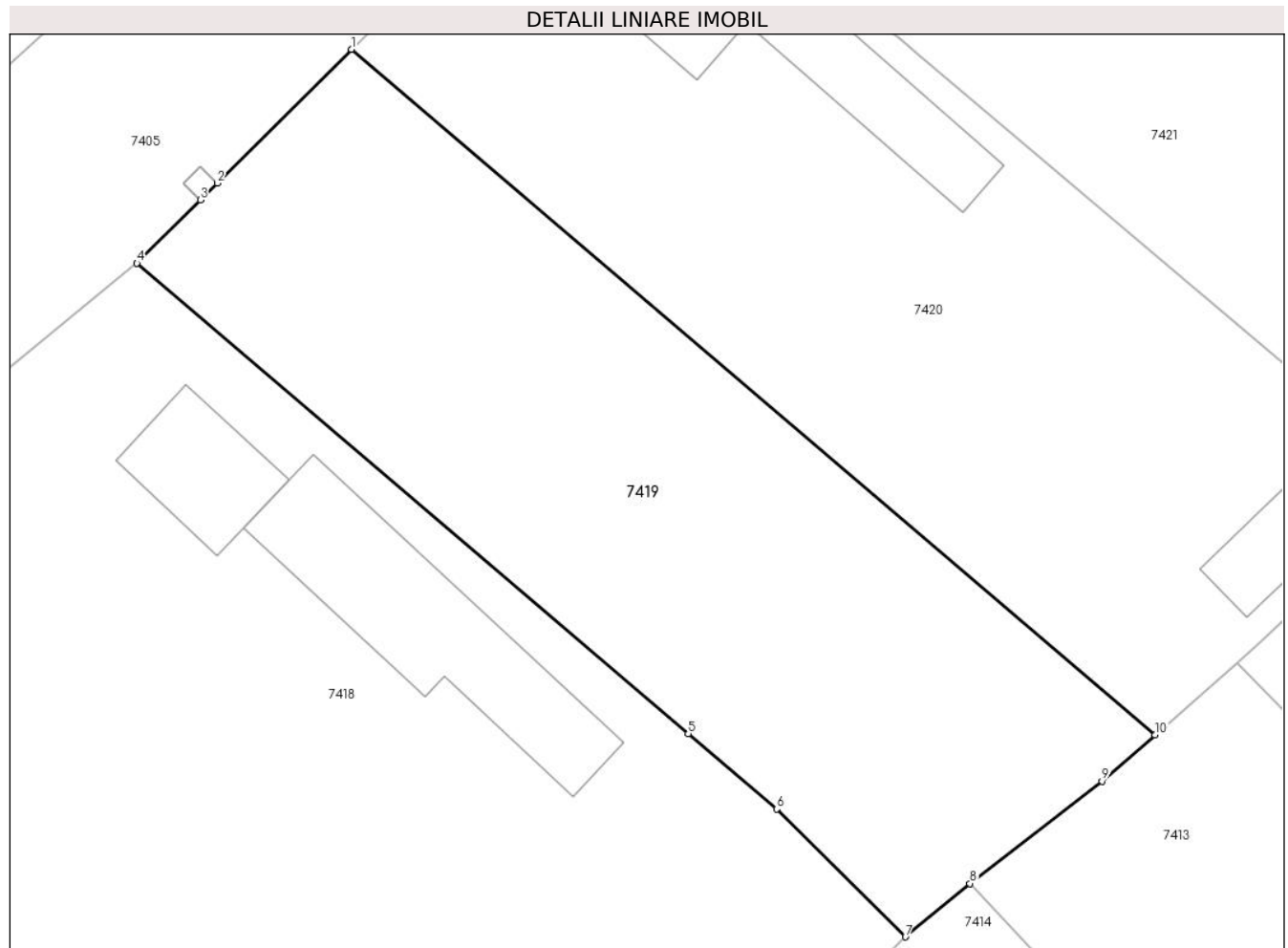
Inscrieri privind dezmembramintele dreptului de proprietate, drepturi reale de garanție și sarcini	Referințe
NU SUNT	

Anexa Nr. 1 La Partea I

Teren

Nr cadastral	Suprafața (mp)*	Observații / Referințe
	800	

* Suprafața este determinată în planul de proiecție Stereo 70.



Date referitoare la teren

Crt	Categorie folosință	Intravilan	Suprafața (mp)	Tarla	Parcelă	Nr. topo	Observații / Referințe
1	arabil	DA	800	24	782	-	

Lungime Segmente

1) Valorile lungimilor segmentelor sunt obținute din proiecție în plan.

Punct început	X / Y	Punct sfârșit	X / Y	Lungime segment (** (m)
1	622.570,298 375.112,209	2	622.563,545 375.105,473	9.538
2	622.563,545 375.105,473	3	622.562,695 375.104,626	1.2
3	622.562,695 375.104,626	4	622.559,5 375.101,438	4.513
4	622.559,5 375.101,438	5	622.587,273 375.077,774	36.487
5	622.587,273 375.077,774	6	622.591,722 375.073,984	5.844

Punct început	X / Y	Punct sfârșit	X / Y	Lungime segment (** (m)
6	622.591,722 375.073,984	7	622.598,212 375.067,55	9.139
7	622.598,212 375.067,55	8	622.601,466 375.070,232	4.217
8	622.601,466 375.070,232	9	622.608,117 375.075,387	8.415
9	622.608,117 375.075,387	10	622.610,784 375.077,714	3.539
10	622.610,784 375.077,714	1	622.570,298 375.112,209	53.189

** Lungimile segmentelor sunt determinate în planul de proiecție Stereo 70 și sunt rotunjite la 1 milimetru.

*** Distanța dintre puncte este formată din segmente cumulate ce sunt mai mici decât valoarea 1 milimetru.

**DATE DESPRE IMOBILUL NR. 7420**

Oficiul de Cadastru și Publicitate Imobiliară PRAHOVA
Biroul de Cadastru și Publicitate Imobiliară Ploiești

A. Partea I. Descrierea imobilului

TEREN Intravilan

Adresa: Loc. Boldesti, Jud. Prahova

Nr. Crt	Nr cadastral Nr. topografic	Suprafața* (mp)	Observații / Referințe
A1		Din acte: 1.000 Masurata: 984	Sector cadastral:38 Teren imprejmuit;

Construcții

Crt	Nr cadastral Nr. topografic	Adresa	Observații / Referințe
A1.1		Loc. Boldesti, Jud. Prahova	Nr. niveluri:1; S. construita la sol:44 mp; S. construita desfasurata:44 mp;
A1.2		Loc. Boldesti, Jud. Prahova	Nr. niveluri:1; S. construita la sol:46 mp; S. construita desfasurata:46 mp;
A1.3		Loc. Boldesti, Jud. Prahova	Nr. niveluri:1; S. construita la sol:29 mp; S. construita desfasurata:29 mp;

B. Partea II. Proprietari și acte

Inscrieri privitoare la dreptul de proprietate și alte drepturi reale	Referințe
/	
Act Notarial nr. 2781, din 27/02/1991 emis de NOTARIATUL DE STAT JUDETEAN PRAHOVA;	
B1	A1, A1.1, A1.2, A1.3
Intabulare, drept de PROPRIETATE, dobandit prin Conventie, cota actuala 1/1, cota initiala 1/1 1) FILOFTEI PETRE	

C. Partea III. SARCINI .

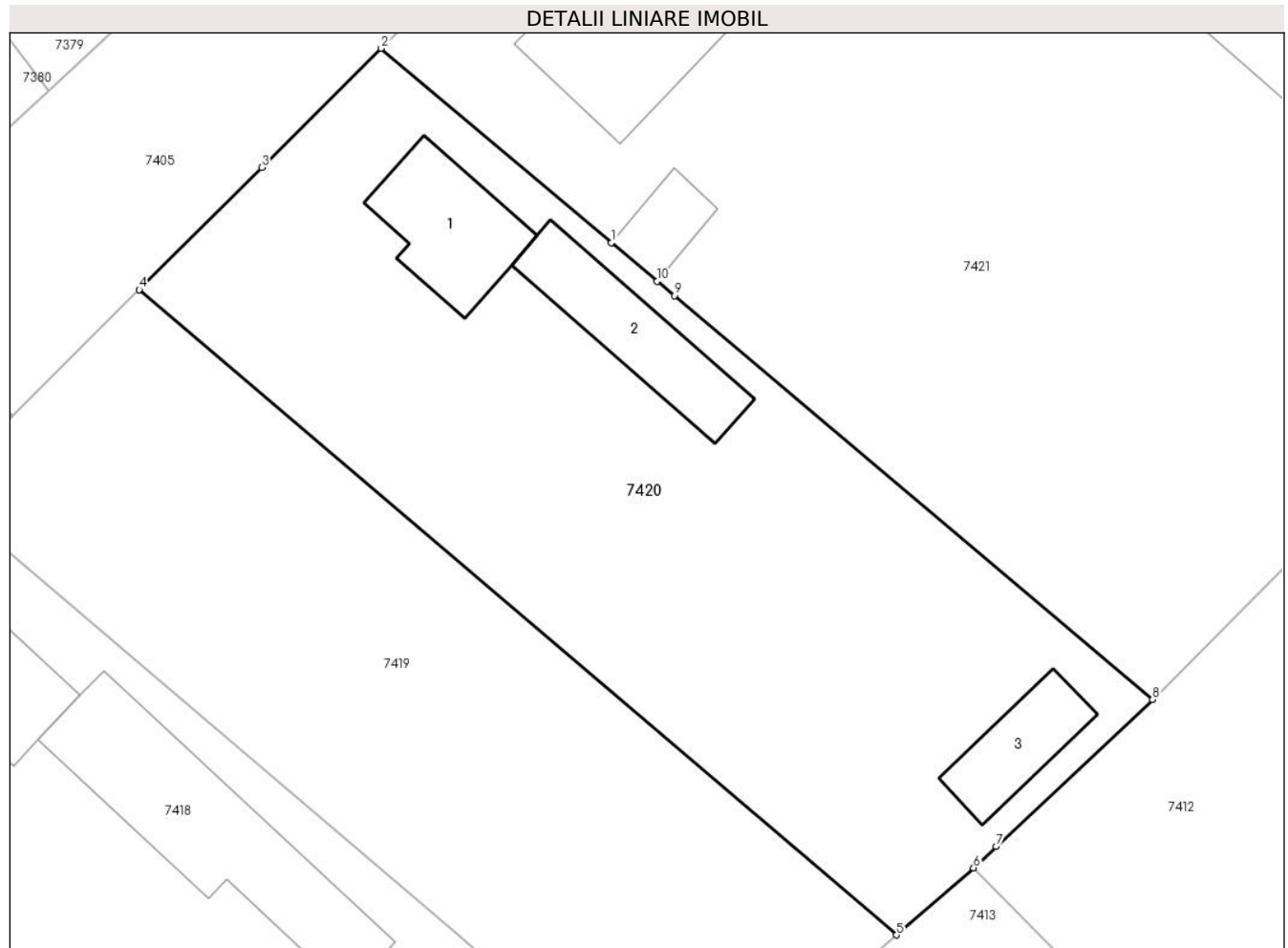
Inscrieri privind dezmembramintele dreptului de proprietate, drepturi reale de garanție și sarcini	Referințe
NU SUNT	

Anexa Nr. 1 La Partea I

Teren

Nr cadastral	Suprafața (mp)*	Observații / Referințe
	Din acte: 1.000 Masurata: 984	

* Suprafața este determinată în planul de proiecție Stereo 70.



Date referitoare la teren

Crt	Categorie folosință	Intra vilan	Suprafața (mp)	Tarla	Parcelă	Nr. topo	Observații / Referințe
1	curți constructii	DA	394	24	784	-	
2	arabil	DA	590	24	783	-	

Date referitoare la construcții

Crt	Număr	Destinație construcție	Supraf. (mp)	Situație juridică	Observații / Referințe
A1.1		construcții de locuințe	44	Cu acte	Nr. niveluri:1; S. construita la sol:44 mp; S. construita desfasurata:44 mp;
A1.2		construcții anexa	46	Cu acte	Nr. niveluri:1; S. construita la sol:46 mp; S. construita desfasurata:46 mp;
A1.3		construcții anexa	29	Cu acte	Nr. niveluri:1; S. construita la sol:29 mp; S. construita desfasurata:29 mp;

Lungime Segmente

1) Valorile lungimilor segmentelor sunt obținute din proiecție în plan.

Punct început	X / Y	Punct sfârșit	X / Y	Lungime segment (** (m)
1	622.595,551 375.114,725	2	622.583,238 375.125,119	16.114

Punct început	X / Y	Punct sfârșit	X / Y	Lungime segment (** (m)
2	622.583,238 375.125,119	3	622.576,844 375.118,74	9.032
3	622.576,844 375.118,74	4	622.570,298 375.112,209	9.247
4	622.570,298 375.112,209	5	622.610,784 375.077,714	53.189
5	622.610,784 375.077,714	6	622.614,901 375.081,305	5.463
6	622.614,901 375.081,305	7	622.616,111 375.082,441	1.66
7	622.616,111 375.082,441	8	622.624,482 375.090,301	11.483
8	622.624,482 375.090,301	9	622.598,906 375.111,892	33.471
9	622.598,906 375.111,892	10	622.597,994 375.112,662	1.194
10	622.597,994 375.112,662	1	622.595,551 375.114,725	3.198

** Lungimile segmentelor sunt determinate în planul de proiecție Stereo 70 și sunt rotunjite la 1 milimetru.

*** Distanța dintre puncte este formată din segmente cumulate ce sunt mai mici decât valoarea 1 milimetru.

**DATE DESPRE IMOBILUL NR. 7421**

Oficiul de Cadastru și Publicitate Imobiliară PRAHOVA
Biroul de Cadastru și Publicitate Imobiliară Ploiești

A. Partea I. Descrierea imobilului

TEREN Intravilan

Adresa: Loc. Boldesti, Jud. Prahova

Nr. Crt	Nr cadastral Nr. topografic	Suprafața* (mp)	Observații / Referințe
A1		Din acte: 1.925 Masurata: 1.885	Sector cadastral:38 Teren imprejmuit;

Construcții

Crt	Nr cadastral Nr. topografic	Adresa	Observații / Referințe
A1.1		Loc. Boldesti, Jud. Prahova	Nr. niveluri:1; S. construita la sol:103 mp; S. construita desfasurata:103 mp;
A1.2		Loc. Boldesti, Jud. Prahova	Nr. niveluri:1; S. construita la sol:78 mp; S. construita desfasurata:78 mp;
A1.3		Loc. Boldesti, Jud. Prahova	Nr. niveluri:1; S. construita la sol:47 mp; S. construita desfasurata:47 mp;
A1.4		Loc. Boldesti, Jud. Prahova	Nr. niveluri:1; S. construita la sol:16 mp; S. construita desfasurata:16 mp;

B. Partea II. Proprietari și acte

Inscrieri privitoare la dreptul de proprietate și alte drepturi reale		Referințe
/		
Act Notarial nr. 158, din 09/08/2018 emis de BIN STOICESCU ISABELA;		
B1	Intabulare, drept de PROPRIETATE, dobandit prin Succesiune, cota actuala 1/1, cota initiala 1/1 1) VOINEA ALEXANDRINA	A1
B2	Intabulare, drept de PROPRIETATE, dobandit prin Succesiune, cota actuala 1/1, cota initiala 1/1 1) VOINEA ALEXANDRINA	A1.1
B3	Intabulare, drept de PROPRIETATE, dobandit prin Succesiune, cota actuala 1/2, cota initiala 1/2 1) VOINEA ALEXANDRINA	A1.2, A1.3, A1.4
Act Administrativ nr. 516, din 21/02/2024 emis de PRIMARIA BOLDESTI-GRADISTEA;		
B4	Intabulare, drept de PROPRIETATE, dobandit prin Succesiune, cota actuala 1/2, cota initiala 1/2 1) NEAGU MARIANA	A1.2, A1.3, A1.4

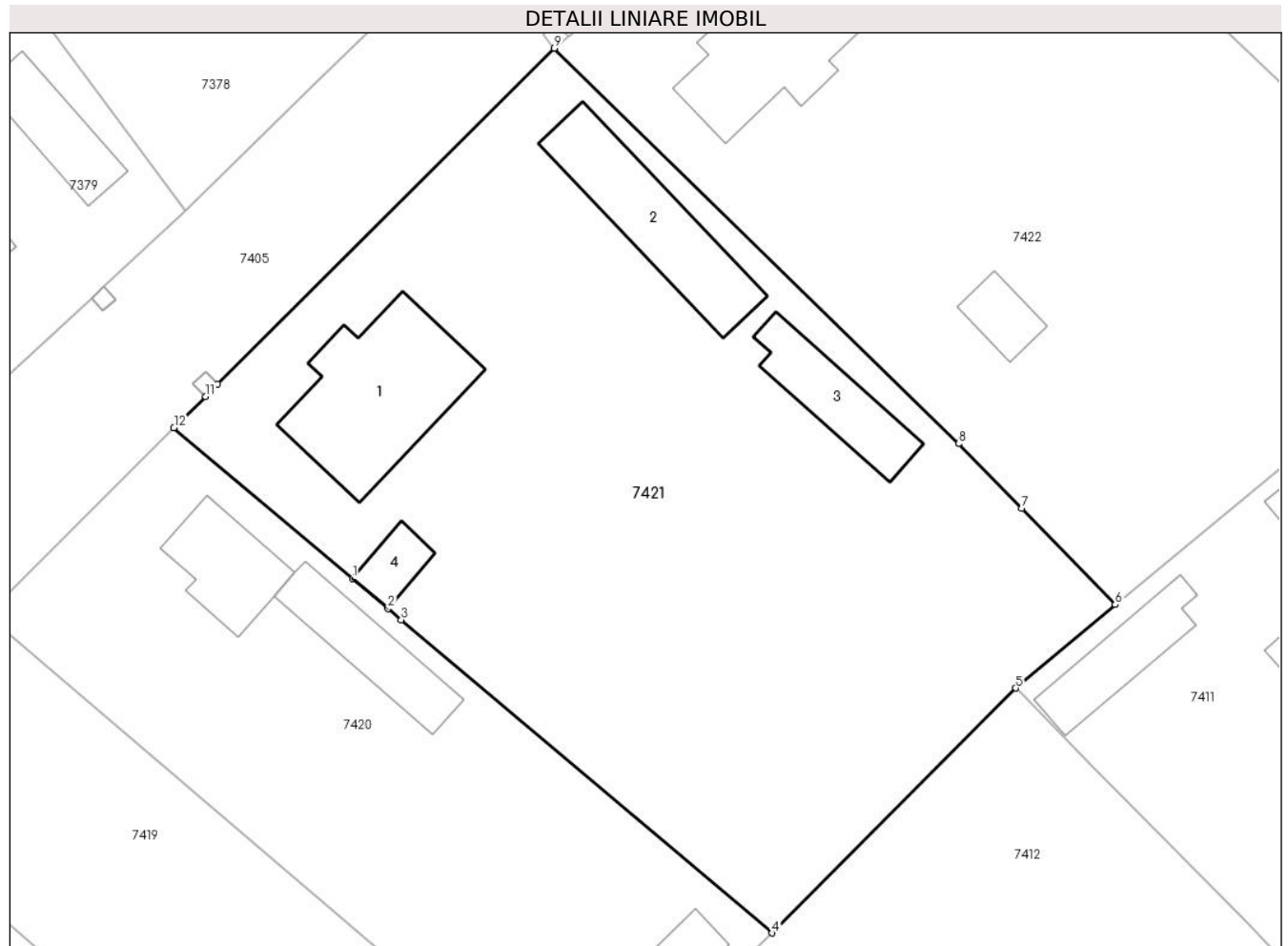
C. Partea III. SARCINI .

Inscrieri privind dezmembramintele dreptului de proprietate, drepturi reale de garanție și sarcini	Referințe
NU SUNT	

Anexa Nr. 1 La Partea I**Teren**

Nr cadastral	Suprafața (mp)*	Observații / Referințe
	Din acte: 1.925 Masurata: 1.885	

* Suprafața este determinată în planul de proiecție Stereo 70.

**Date referitoare la teren**

Crt	Categorie folosință	Intravilan	Suprafața (mp)	Tarla	Parcelă	Nr. topo	Observații / Referințe
1	curți constructii	DA	780	24	785	-	
2	arabil	DA	1.106	24	786, 787, 788	-	

Date referitoare la construcții

Crt	Număr	Destinație construcție	Supraf. (mp)	Situație juridică	Observații / Referințe
A1.1		construcții de locuințe	103	Cu acte	Nr. niveluri:1; S. construita la sol:103 mp; S. construita desfasurata:103 mp;
A1.2		construcții anexa	78	Cu acte	Nr. niveluri:1; S. construita la sol:78 mp; S. construita desfasurata:78 mp;
A1.3		construcții anexa	47	Cu acte	Nr. niveluri:1; S. construita la sol:47 mp; S. construita desfasurata:47 mp;
A1.4		construcții anexa	16	Cu acte	Nr. niveluri:1; S. construita la sol:16 mp; S. construita desfasurata:16 mp;

Lungime Segmente

1) Valorile lungimilor segmentelor sunt obținute din proiecție în plan.

Punct început	X / Y	Punct sfârșit	X / Y	Lungime segment (** (m)
1	622.595,551 375.114,725	2	622.597,994 375.112,662	3.198
2	622.597,994 375.112,662	3	622.598,906 375.111,892	1.194
3	622.598,906 375.111,892	4	622.624,482 375.090,301	33.471
4	622.624,482 375.090,301	5	622.641,267 375.107,186	23.808
5	622.641,267 375.107,186	6	622.648,128 375.112,938	8.953
6	622.648,128 375.112,938	7	622.641,689 375.119,567	9.241
7	622.641,689 375.119,567	8	622.637,345 375.124,039	6.235
8	622.637,345 375.124,039	9	622.609,472 375.151,289	38.98
9	622.609,472 375.151,289	10	622.586,26 375.128,133	32.787
10	622.586,26 375.128,133	11	622.585,41 375.127,285	1.201
11	622.585,41 375.127,285	12	622.583,238 375.125,119	3.067
12	622.583,238 375.125,119	1	622.595,551 375.114,725	16.114

** Lungimile segmentelor sunt determinate în planul de proiecție Stereo 70 și sunt rotunjite la 1 milimetru.

*** Distanța dintre puncte este formată din segmente cumulate ce sunt mai mici decât valoarea 1 milimetru.

**DATE DESPRE IMOBILUL NR. 7422**

Oficiul de Cadastru și Publicitate Imobiliară PRAHOVA
Biroul de Cadastru și Publicitate Imobiliară Ploiești

A. Partea I. Descrierea imobilului

TEREN Intravilan

Adresa: Loc. Boldesti, Jud. Prahova

Nr. Crt	Nr cadastral Nr. topografic	Suprafața* (mp)	Observații / Referințe
A1		Din acte: 1.761 Masurata: 1.799	Sector cadastral:38 Teren imprejmuit;

Construcții

Crt	Nr cadastral Nr. topografic	Adresa	Observații / Referințe
A1.1		Loc. Boldesti, Jud. Prahova	Nr. niveluri:1; S. construita la sol:85 mp; S. construita desfasurata:85 mp;
A1.2		Loc. Boldesti, Jud. Prahova	Nr. niveluri:1; S. construita la sol:63 mp; S. construita desfasurata:63 mp;
A1.3		Loc. Boldesti, Jud. Prahova	Nr. niveluri:1; S. construita la sol:19 mp; S. construita desfasurata:19 mp;

B. Partea II. Proprietari și acte

Inscrieri privitoare la dreptul de proprietate și alte drepturi reale		Referințe
/		
Act Administrativ nr. 14843, din 21/02/1994 emis de CJSDPAT PRAHOVA;		
B1	Intabulare, drept de PROPRIETATE, dobandit prin Reconstituire, cota actuala 1/1, cota initiala 1/1 1) VASILE CONSTANTIN	A1
Act Administrativ nr. 879, din 20/03/2024 emis de COMUNA BOLDESTI-GRADISTEA;		
B2	Intabulare, drept de PROPRIETATE, dobandit prin Lege, cota actuala 1/1, cota initiala 1/1 1) VASILE CONSTANTIN	A1.1, A1.2, A1.3

C. Partea III. SARCINI .

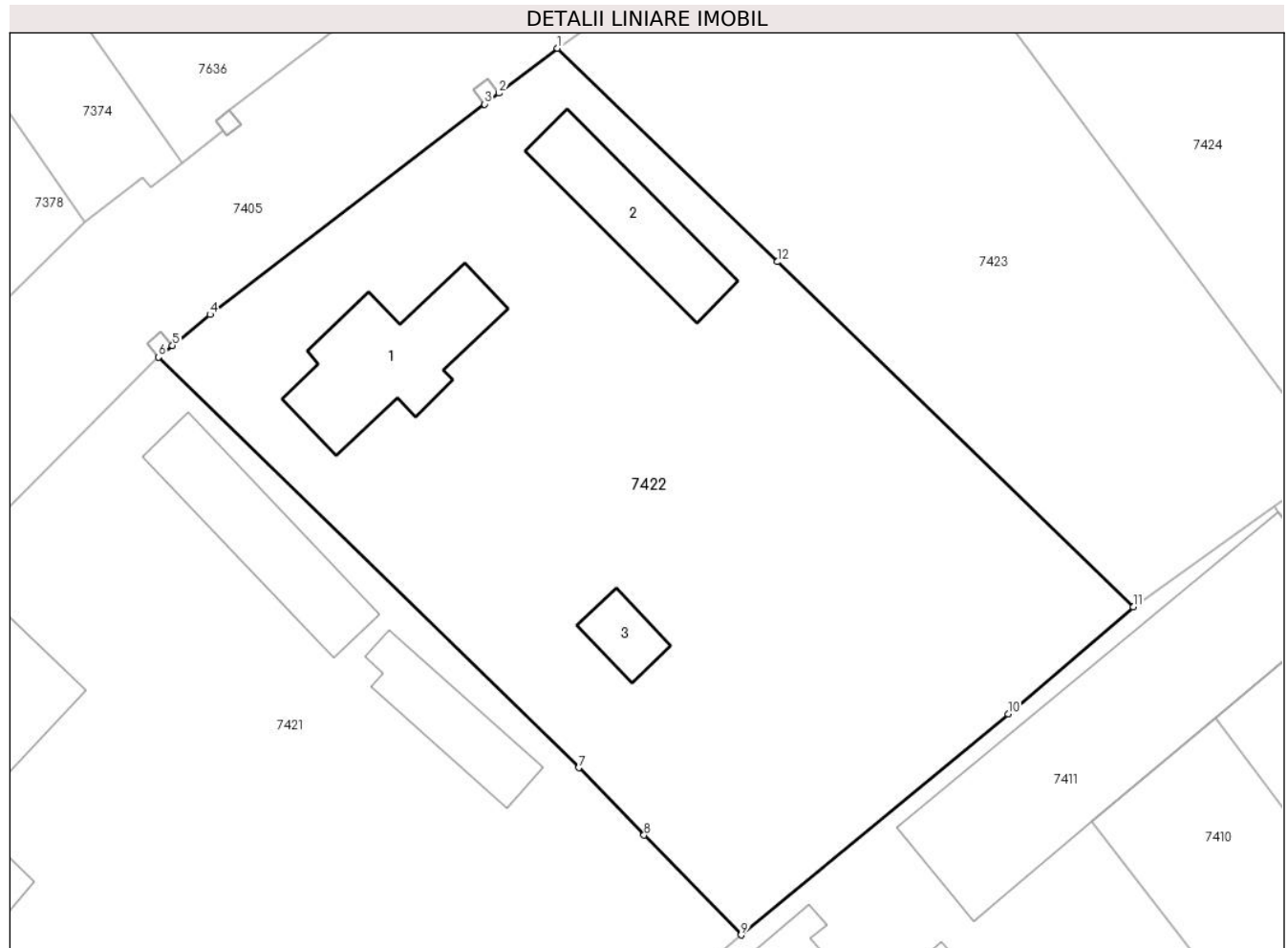
Inscrieri privind dezmembramintele dreptului de proprietate, drepturi reale de garanție și sarcini	Referințe
NU SUNT	

Anexa Nr. 1 La Partea I

Teren

Nr cadastral	Suprafața (mp)*	Observații / Referințe
	Din acte: 1.761 Masurata: 1.799	

* Suprafața este determinată în planul de proiecție Stereo 70.



Date referitoare la teren

Crt	Categorie folosință	Intra vilan	Suprafața (mp)	Tarla	Parcelă	Nr. topo	Observații / Referințe
1	curți constructii	DA	812	24	789	-	
2	arabil	DA	987	24	790	-	

Date referitoare la construcții

Crt	Număr	Destinație construcție	Supraf. (mp)	Situație juridică	Observații / Referințe
A1.1		construcții de locuințe	85	Cu acte	Nr. niveluri:1; S. construita la sol:85 mp; S. construita desfasurata:85 mp;
A1.2		construcții anexa	63	Cu acte	Nr. niveluri:1; S. construita la sol:63 mp; S. construita desfasurata:63 mp;
A1.3		construcții anexa	19	Cu acte	Nr. niveluri:1; S. construita la sol:19 mp; S. construita desfasurata:19 mp;

Lungime Segmente

1) Valorile lungimilor segmentelor sunt obținute din proiecție în plan.

Punct început	X / Y	Punct sfârșit	X / Y	Lungime segment (** (m)
1	622.635,943 375.171,776	2	622.632,064 375.168,804	4.887

Punct început	X / Y	Punct sfârșit	X / Y	Lungime segment (** (m)
2	622.632,064 375.168,804	3	622.631,112 375.168,074	1.2
3	622.631,112 375.168,074	4	622.612,885 375.154,111	22.961
4	622.612,885 375.154,111	5	622.610,397 375.152,054	3.228
5	622.610,397 375.152,054	6	622.609,472 375.151,289	1.2
6	622.609,472 375.151,289	7	622.637,345 375.124,039	38.98
7	622.637,345 375.124,039	8	622.641,689 375.119,567	6.235
8	622.641,689 375.119,567	9	622.648,128 375.112,938	9.241
9	622.648,128 375.112,938	10	622.665,852 375.127,613	23.011
10	622.665,852 375.127,613	11	622.674,159 375.134,721	10.933
11	622.674,159 375.134,721	12	622.650,549 375.157,614	32.886
12	622.650,549 375.157,614	1	622.635,943 375.171,776	20.344

** Lungimile segmentelor sunt determinate în planul de proiecție Stereo 70 și sunt rotunjite la 1 milimetru.

*** Distanța dintre puncte este formată din segmente cumulate ce sunt mai mici decât valoarea 1 milimetru.

**DATE DESPRE IMOBILUL NR. 7423**

Oficiul de Cadastru și Publicitate Imobiliară PRAHOVA
Biroul de Cadastru și Publicitate Imobiliară Ploiești

A. Partea I. Descrierea imobilului

TEREN Intravilan

Adresa: Loc. Boldesti, Jud. Prahova

Nr. Crt	Nr cadastral Nr. topografic	Suprafața* (mp)	Observații / Referințe
A1		Din acte: 1.101 Masurata: 1.087	Sector cadastral:38 Teren imprejmuit;

B. Partea II. Proprietari și acte

Inscrieri privitoare la dreptul de proprietate și alte drepturi reale		Referințe
/		
Act Administrativ nr. 5217, din 28/04/1993 emis de CJSDPAT PRAHOVA;		
B1	Intabulare, drept de PROPRIETATE, dobandit prin Reconstituire, cota actuala 1/1, cota initiala 1/1 1) MANOLE ELISABETA	A1

C. Partea III. SARCINI .

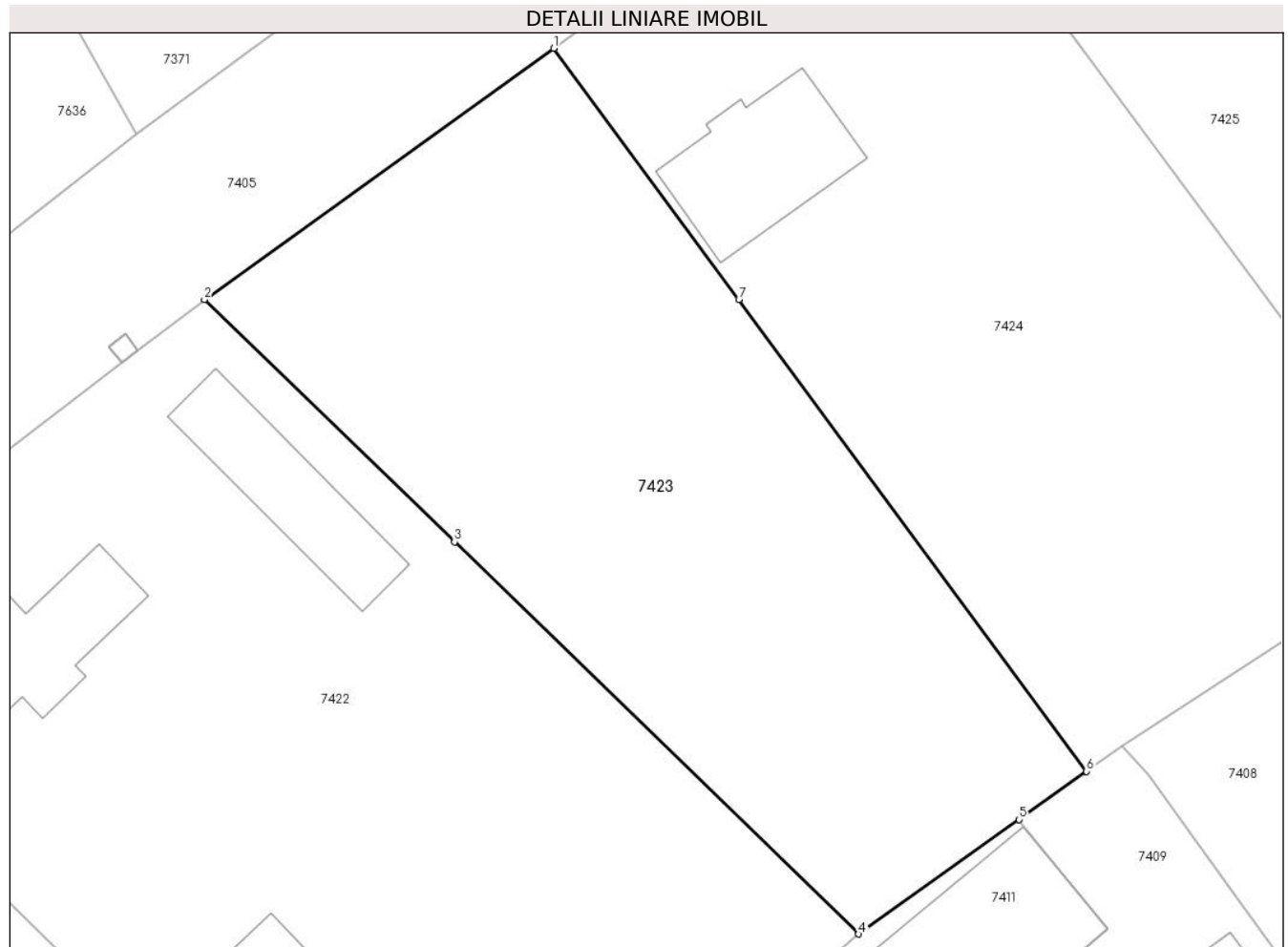
Inscrieri privind dezmembramintele dreptului de proprietate, drepturi reale de garanție și sarcini	Referințe
NU SUNT	

Anexa Nr. 1 La Partea I

Teren

Nr cadastral	Suprafața (mp)*	Observații / Referințe
	Din acte: 1.101 Masurata: 1.087	

* Suprafața este determinată în planul de proiecție Stereo 70.



Date referitoare la teren

Crt	Categorie folosință	Intra vilan	Suprafața (mp)	Tarla	Parcelă	Nr. topo	Observații / Referințe
1	arabil	DA	1.087	24	791, 792	-	

Lungime Segmente

1) Valorile lungimilor segmentelor sunt obținute din proiecție în plan.

Punct început	X / Y	Punct sfârșit	X / Y	Lungime segment (** (m)
1	622.656,354 375.186,452	2	622.635,943 375.171,776	25.139
2	622.635,943 375.171,776	3	622.650,549 375.157,614	20.344
3	622.650,549 375.157,614	4	622.674,159 375.134,721	32.886
4	622.674,159 375.134,721	5	622.683,517 375.141,405	11.5
5	622.683,517 375.141,405	6	622.687,465 375.144,224	4.851

Punct început	X / Y	Punct sfârșit	X / Y	Lungime segment (** (m)
6	622.687,465 375.144,224	7	622.667,161 375.171,783	34.231
7	622.667,161 375.171,783	1	622.656,354 375.186,452	18.22

** Lungimile segmentelor sunt determinate în planul de proiecție Stereo 70 și sunt rotunjite la 1 milimetru.

*** Distanța dintre puncte este formată din segmente cumulate ce sunt mai mici decât valoarea 1 milimetru.

**DATE DESPRE IMOBILUL NR. 7424**

Oficiul de Cadastru și Publicitate Imobiliară PRAHOVA
Biroul de Cadastru și Publicitate Imobiliară Ploiești

A. Partea I. Descrierea imobilului

TEREN Intravilan

Adresa: Loc. Boldesti, Jud. Prahova

Nr. Crt	Nr cadastral Nr. topografic	Suprafața* (mp)	Observații / Referințe
A1		Din acte: 1.313 Masurata: 1.315	Sector cadastral:38 Teren imprejmuit;

Construcții

Crt	Nr cadastral Nr. topografic	Adresa	Observații / Referințe
A1.1		Loc. Boldesti, Jud. Prahova	Nr. niveluri:1; S. construita la sol:70 mp; S. construita desfasurata:70 mp;

B. Partea II. Proprietari și acte

Inscrieri privitoare la dreptul de proprietate și alte drepturi reale		Referințe
/		
Act Administrativ nr. 34329, din 14/02/1995 emis de CJSDPAT PRAHOVA;		
B1	Intabulare, drept de PROPRIETATE, dobandit prin Constituire, cota actuala 1/1, cota initiala 1/1 1) MANOLE ION 2) MANOLE STEFAN 3) MIHAI GHEORGHE 4) MIHAI LEON	A1
Act Administrativ nr. 879, din 20/03/2024 emis de COMUNA BOLDESTI-GRADISTEA;		
B2	Intabulare, drept de PROPRIETATE, dobandit prin Lege, cota actuala 1/1, cota initiala 1/1 1) MANOLE ION 2) MANOLE STEFAN 3) MIHAI GHEORGHE 4) MIHAI LEON	A1.1

C. Partea III. SARCINI .

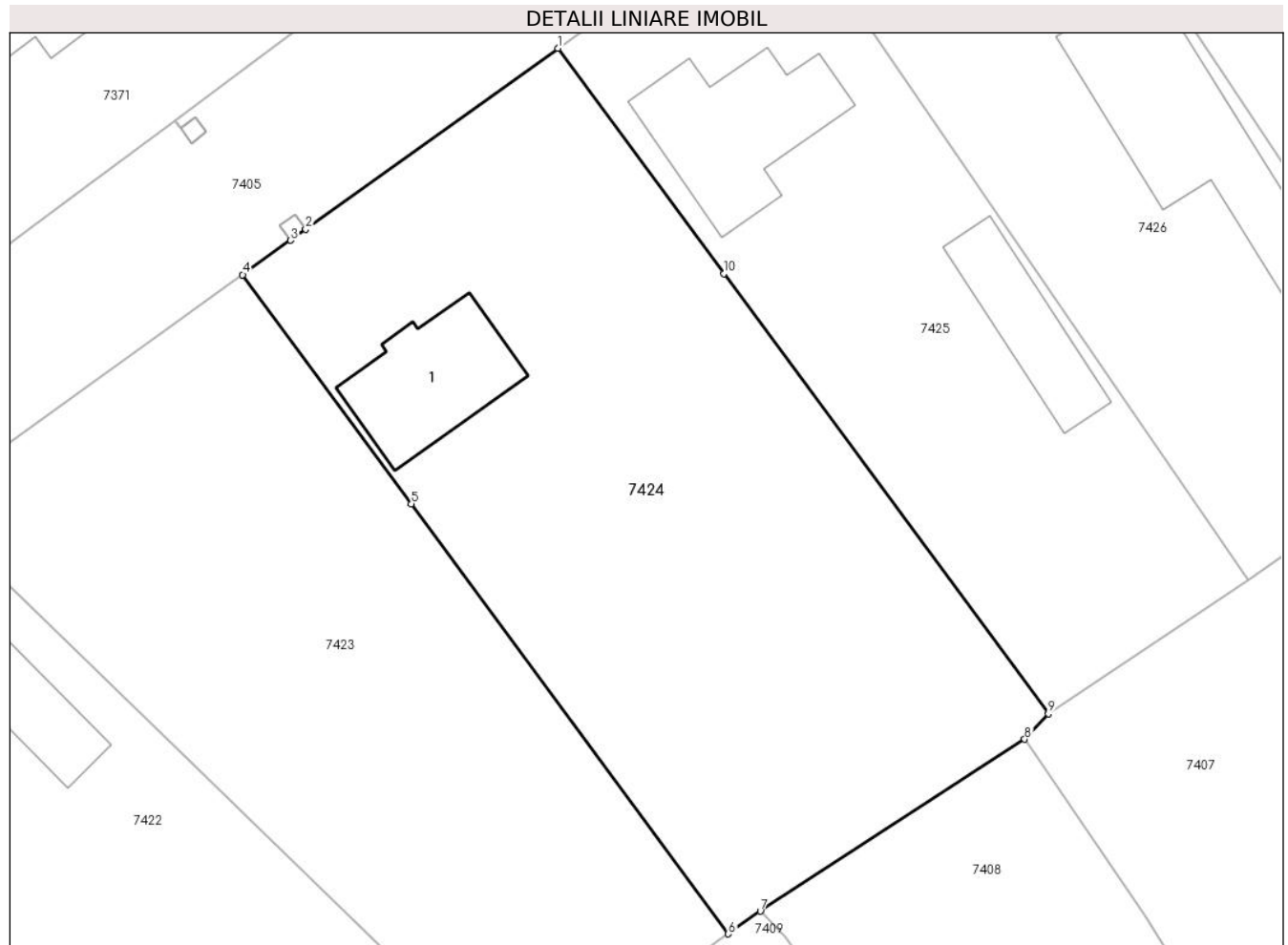
Inscrieri privind dezmembramintele dreptului de proprietate, drepturi reale de garanție și sarcini	Referințe
NU SUNT	

Anexa Nr. 1 La Partea I

Teren

Nr cadastral	Suprafața (mp)*	Observații / Referințe
	Din acte: 1.313 Masurata: 1.315	

* Suprafața este determinată în planul de proiecție Stereo 70.



Date referitoare la teren

Crt	Categorie folosință	Intra vilan	Suprafața (mp)	Tarla	Parcelă	Nr. topo	Observații / Referințe
1	curți constructii	DA	449	24	795	-	
2	arabil	DA	866	24	793	-	

Date referitoare la construcții

Crt	Număr	Destinație construcție	Supraf. (mp)	Situație juridică	Observații / Referințe
A1.1		construcții de locuințe	70	Cu acte	Nr. niveluri:1; S. construita la sol:70 mp; S. construita desfasurata:70 mp;

Lungime Segmente

1) Valorile lungimilor segmentelor sunt obținute din proiecție în plan.

Punct început	X / Y	Punct sfârșit	X / Y	Lungime segment (** (m)
1	622.676,535 375.200,964	2	622.660,397 375.189,36	19.877
2	622.660,397 375.189,36	3	622.659,423 375.188,659	1.2

Punct început	X / Y	Punct sfârșit	X / Y	Lungime segment (** (m)
3	622.659,423 375.188,659	4	622.656,354 375.186,452	3.78
4	622.656,354 375.186,452	5	622.667,161 375.171,783	18.22
5	622.667,161 375.171,783	6	622.687,465 375.144,224	34.231
6	622.687,465 375.144,224	7	622.689,51 375.145,685	2.513
7	622.689,51 375.145,685	8	622.706,439 375.156,695	20.194
8	622.706,439 375.156,695	9	622.707,952 375.158,321	2.221
9	622.707,952 375.158,321	10	622.687,172 375.186,526	35.033
10	622.687,172 375.186,526	1	622.676,535 375.200,964	17.933

** Lungimile segmentelor sunt determinate în planul de proiecție Stereo 70 și sunt rotunjite la 1 milimetru.

*** Distanța dintre puncte este formată din segmente cumulate ce sunt mai mici decât valoarea 1 milimetru.

**DATE DESPRE IMOBILUL NR. 7425**

Oficiul de Cadastru și Publicitate Imobiliară PRAHOVA
Biroul de Cadastru și Publicitate Imobiliară Ploiești

A. Partea I. Descrierea imobilului

TEREN Intravilan

Adresa: Loc. Boldesti, Jud. Prahova

Nr. Crt	Nr cadastral Nr. topografic	Suprafața* (mp)	Observații / Referințe
A1		Din acte: 885 Masurata: 870	Sector cadastral:38 Teren imprejmuit;

Construcții

Crt	Nr cadastral Nr. topografic	Adresa	Observații / Referințe
A1.1		Loc. Boldesti, Jud. Prahova	Nr. niveluri:1; S. construita la sol:89 mp; S. construita desfasurata:89 mp;
A1.2		Loc. Boldesti, Jud. Prahova	Nr. niveluri:1; S. construita la sol:52 mp; S. construita desfasurata:52 mp;

B. Partea II. Proprietari și acte

Inscrieri privitoare la dreptul de proprietate și alte drepturi reale		Referințe
/		
Act Administrativ nr. 34331, din 14/02/1995 emis de CJSDPAT PRAHOVA;		
B1	Intabulare, drept de PROPRIETATE, dobandit prin Reconstituire, cota actuala 1/1, cota initiala 1/1 1) STOIAN GHEORGHE	A1
Act Administrativ nr. 879, din 20/03/2024 emis de COMUNA BOLDESTI-GRADISTEA;		
B2	Intabulare, drept de PROPRIETATE, dobandit prin Lege, cota actuala 1/1, cota initiala 1/1 1) STOIAN GHEORGHE	A1.1, A1.2

C. Partea III. SARCINI .

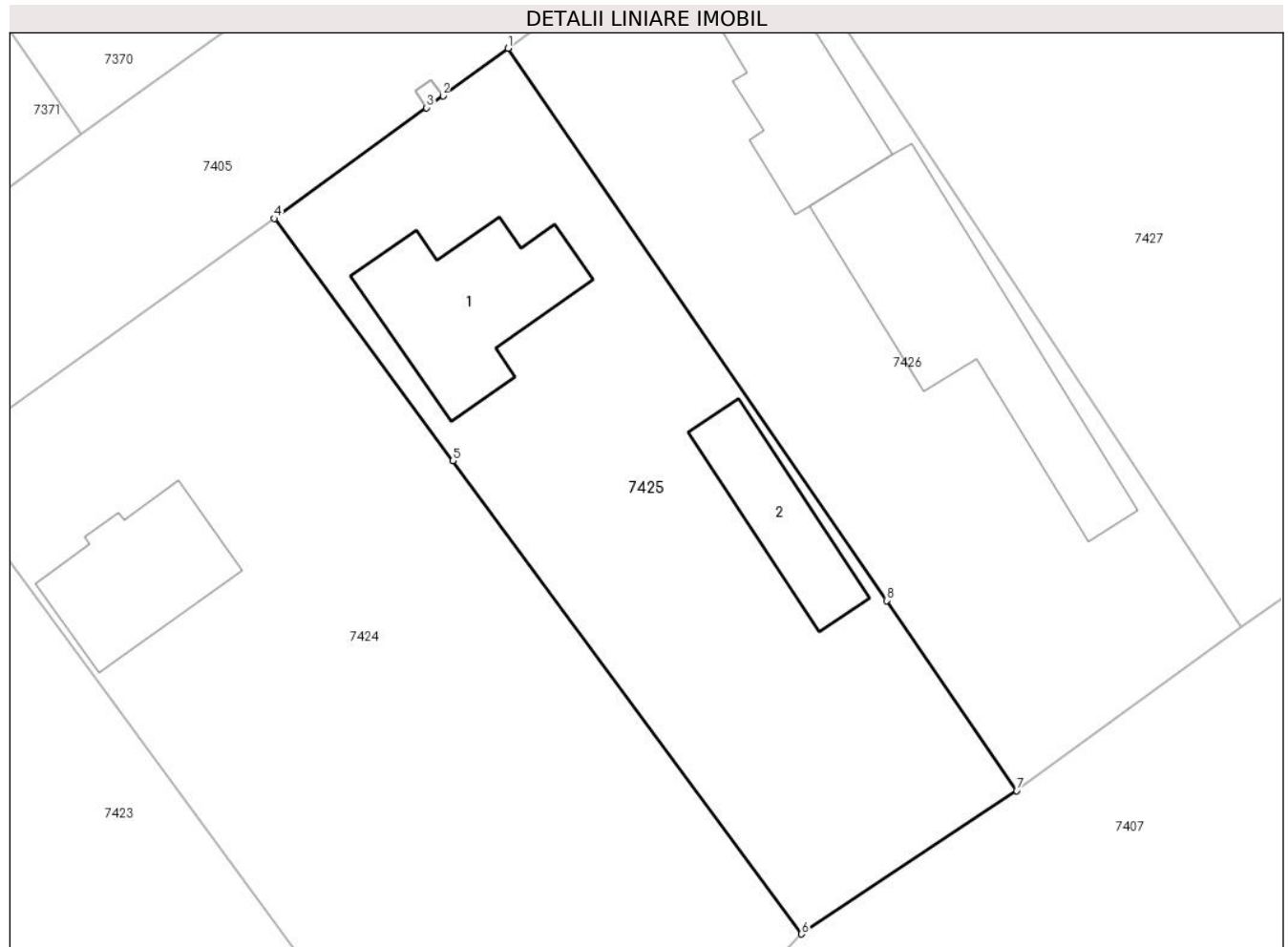
Inscrieri privind dezmembramintele dreptului de proprietate, drepturi reale de garanție și sarcini	Referințe
NU SUNT	

Anexa Nr. 1 La Partea I

Teren

Nr cadastral	Suprafața (mp)*	Observații / Referințe
	Din acte: 885 Masurata: 870	

* Suprafața este determinată în planul de proiecție Stereo 70.



Date referitoare la teren

Crt	Categorie folosință	Intra vilan	Suprafața (mp)	Tarla	Parcelă	Nr. topo	Observații / Referințe
1	curți constructii	DA	414	24	796	-	
2	arabil	DA	455	24	796	-	

Date referitoare la construcții

Crt	Număr	Destinație construcție	Supraf. (mp)	Situație juridică	Observații / Referințe
A1.1		construcții de locuințe	89	Cu acte	Nr. niveluri:1; S. construita la sol:89 mp; S. construita desfasurata:89 mp;
A1.2		construcții anexa	52	Cu acte	Nr. niveluri:1; S. construita la sol:52 mp; S. construita desfasurata:52 mp;

Lungime Segmente

1) Valorile lungimilor segmentelor sunt obținute din proiecție în plan.

Punct început	X / Y	Punct sfârșit	X / Y	Lungime segment (** (m)
1	622.690,471 375.211,111	2	622.686,585 375.208,282	4.807
2	622.686,585 375.208,282	3	622.685,615 375.207,575	1.2

Punct început	X / Y	Punct sfârșit	X / Y	Lungime segment (** (m)
3	622.685,615 375.207,575	4	622.676,535 375.200,964	11.232
4	622.676,535 375.200,964	5	622.687,172 375.186,526	17.933
5	622.687,172 375.186,526	6	622.707,952 375.158,321	35.033
6	622.707,952 375.158,321	7	622.720,77 375.166,869	15.407
7	622.720,77 375.166,869	8	622.713,016 375.178,191	13.723
8	622.713,016 375.178,191	1	622.690,471 375.211,111	39.9

** Lungimile segmentelor sunt determinate în planul de proiecție Stereo 70 și sunt rotunjite la 1 milimetru.

*** Distanța dintre puncte este formată din segmente cumulate ce sunt mai mici decât valoarea 1 milimetru.

**DATE DESPRE IMOBILUL NR. 7426**

Oficiul de Cadastru și Publicitate Imobiliară PRAHOVA
Biroul de Cadastru și Publicitate Imobiliară Ploiești

A. Partea I. Descrierea imobilului

TEREN Intravilan

Adresa: Loc. Boldesti, Jud. Prahova

Nr. Crt	Nr cadastral Nr. topografic	Suprafața* (mp)	Observații / Referințe
A1		Din acte: 913 Masurata: 911	Sector cadastral:38 Teren imprejmuit;

Construcții

Crt	Nr cadastral Nr. topografic	Adresa	Observații / Referințe
A1.1		Loc. Boldesti, Jud. Prahova	Nr. niveluri:1; S. construita la sol:72 mp; S. construita desfasurata:72 mp;
A1.2		Loc. Boldesti, Jud. Prahova	Nr. niveluri:1; S. construita la sol:137 mp; S. construita desfasurata:137 mp;

B. Partea II. Proprietari și acte

Inscrieri privitoare la dreptul de proprietate și alte drepturi reale		Referințe
/		
Act Administrativ nr. 34309, din 14/02/1995 emis de CJSDPAT PRAHOVA;		
B1	Intabulare, drept de PROPRIETATE, dobandit prin Reconstituire, cota actuala 1/1, cota initiala 1/1 1) DRAGHICI IOANA	A1
Act Administrativ nr. 879, din 20/03/2024 emis de COMUNA BOLDESTI-GRADISTEA;		
B2	Intabulare, drept de PROPRIETATE, dobandit prin Lege, cota actuala 1/1, cota initiala 1/1 1) DRAGHICI IOANA	A1.1, A1.2

C. Partea III. SARCINI .

Inscrieri privind dezmembramintele dreptului de proprietate, drepturi reale de garanție și sarcini	Referințe
NU SUNT	

Anexa Nr. 1 La Partea I**Teren**

Nr cadastral	Suprafața (mp)*	Observații / Referințe
	Din acte: 913 Masurata: 911	

* Suprafața este determinată în planul de proiecție Stereo 70.

**Date referitoare la teren**

Crt	Categorie folosință	Intravilan	Suprafața (mp)	Tarla	Parcelă	Nr. topo	Observații / Referințe
1	curți constructii	DA	345	24	800	-	IN TP GRESIT T 32, CORECT T 24
2	arabil	DA	566	24	800	-	IN TP GRESIT T 32, CORECT T 24

Date referitoare la construcții

Crt	Număr	Destinație construcție	Supraf. (mp)	Situație juridică	Observații / Referințe
A1.1		construcții de locuințe	72	Cu acte	Nr. niveluri:1; S. construita la sol:72 mp; S. construita desfasurata:72 mp;
A1.2		construcții anexa	137	Cu acte	Nr. niveluri:1; S. construita la sol:137 mp; S. construita desfasurata:137 mp;

Lungime Segmente

1) Valorile lungimilor segmentelor sunt obținute din proiecție în plan.

Punct început	X / Y	Punct sfârșit	X / Y	Lungime segment (** (m)
1	622.704,587 375.221,388	2	622.698,083 375.216,652	8.046
2	622.698,083 375.216,652	3	622.690,471 375.211,111	9.415

Punct început	X / Y	Punct sfârșit	X / Y	Lungime segment (** (m)
3	622.690,471 375.211,111	4	622.713,016 375.178,191	39.9
4	622.713,016 375.178,191	5	622.720,77 375.166,869	13.723
5	622.720,77 375.166,869	6	622.734,135 375.176,595	16.529
6	622.734,135 375.176,595	7	622.729,487 375.183,641	8.441
7	622.729,487 375.183,641	8	622.719,658 375.198,541	17.85
8	622.719,658 375.198,541	1	622.704,587 375.221,388	27.37

** Lungimile segmentelor sunt determinate în planul de proiecție Stereo 70 și sunt rotunjite la 1 milimetru.

*** Distanța dintre puncte este formată din segmente cumulate ce sunt mai mici decât valoarea 1 milimetru.

**DATE DESPRE IMOBILUL NR. 7427**

Oficiul de Cadastru și Publicitate Imobiliară PRAHOVA
Biroul de Cadastru și Publicitate Imobiliară Ploiești

A. Partea I. Descrierea imobilului

TEREN Intravilan

Adresa: Loc. Boldesti, Jud. Prahova

Nr. Crt	Nr cadastral Nr. topografic	Suprafața* (mp)	Observații / Referințe
A1		Din acte: 1.721 Masurata: 1.763	Sector cadastral:38 Teren imprejmuit;

Construcții

Crt	Nr cadastral Nr. topografic	Adresa	Observații / Referințe
A1.1		Loc. Boldesti, Jud. Prahova	Nr. niveluri:1; S. construita la sol:63 mp; S. construita desfasurata:63 mp;

B. Partea II. Proprietari și acte

Inscrieri privitoare la dreptul de proprietate și alte drepturi reale		Referințe
/		
Act Administrativ nr. 13647, din 22/12/1993 emis de CJSDPAT PRAHOVA;		
B1	Intabulare, drept de PROPRIETATE, dobandit prin Reconstituire, cota actuala 1/1, cota initiala 1/1 1) DRAGHICI ZAHARIA	A1
Act Administrativ nr. 879, din 20/03/2024 emis de COMUNA BOLDESTI-GRADISTEA;		
B2	Intabulare, drept de PROPRIETATE, dobandit prin Lege, cota actuala 1/1, cota initiala 1/1 1) DRAGHICI ZAHARIA	A1.1

C. Partea III. SARCINI .

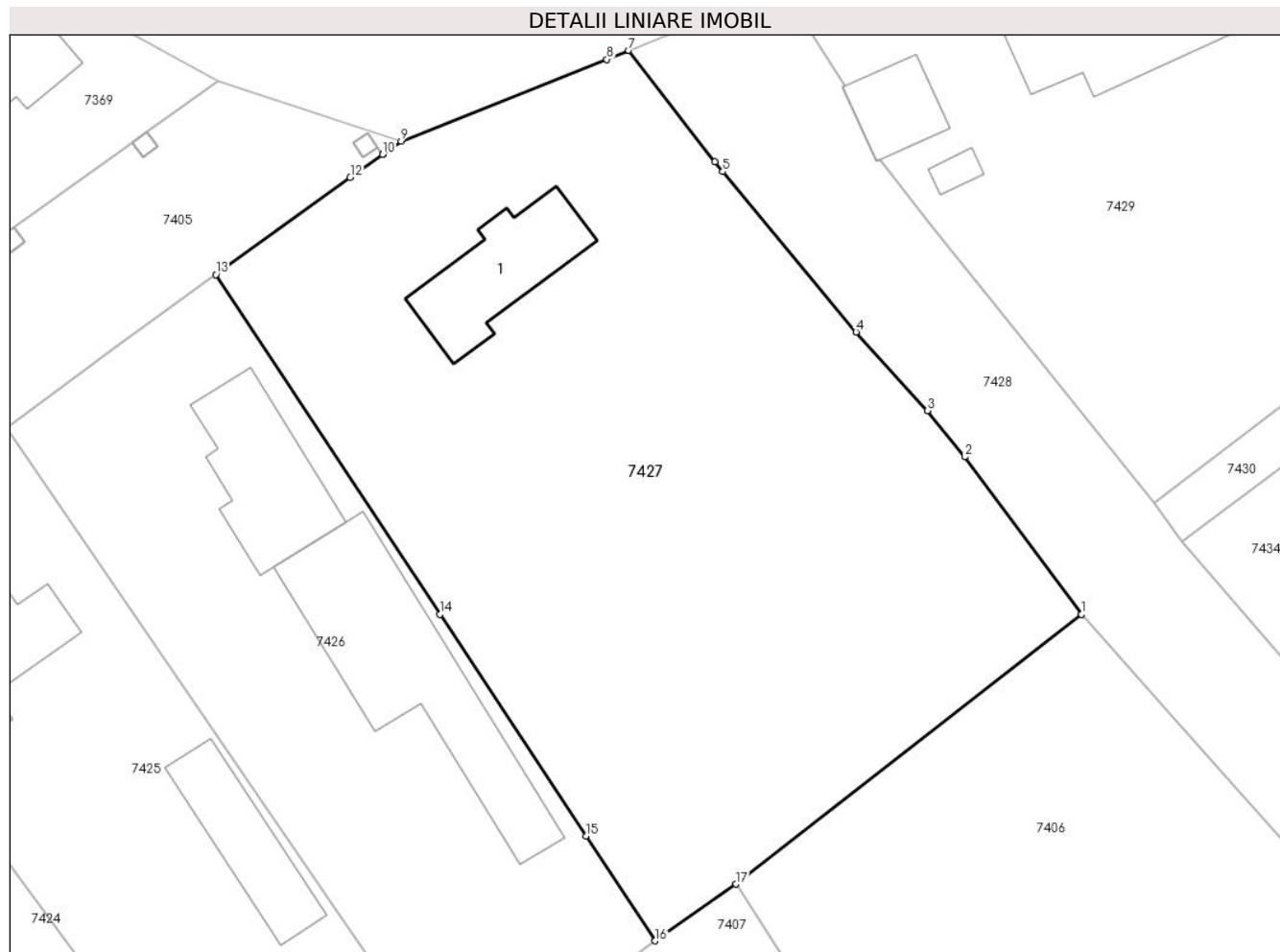
Inscrieri privind dezmembramintele dreptului de proprietate, drepturi reale de garanție și sarcini	Referințe
NU SUNT	

Anexa Nr. 1 La Partea I

Teren

Nr cadastral	Suprafața (mp)*	Observații / Referințe
	Din acte: 1.721 Masurata: 1.763	

* Suprafața este determinată în planul de proiecție Stereo 70.



Date referitoare la teren

Crt	Categorie folosință	Intravilan	Suprafața (mp)	Tarla	Parcelă	Nr. topo	Observații / Referințe
1	curți constructii	DA	645	24	802	-	
2	arabil	DA	1.118	24	801, 803, 804	-	

Date referitoare la construcții

Crt	Număr	Destinație construcție	Supraf. (mp)	Situație juridică	Observații / Referințe
A1.1		construcții de locuințe	63	Cu acte	Nr. niveluri:1; S. construita la sol:63 mp; S. construita desfasurata:63 mp;

Lungime Segmente

1) Valorile lungimilor segmentelor sunt obținute din proiecție în plan.

Punct început	X / Y	Punct sfârșit	X / Y	Lungime segment (** (m)
1	622.762,79 375.198,543	2	622.754,955 375.209,143	13.181
2	622.754,955 375.209,143	3	622.752,45 375.212,255	3.995

Punct început	X / Y	Punct sfârșit	X / Y	Lungime segment (** (m)
3	622.752,45 375.212,255	4	622.747,63 375.217,532	7.147
4	622.747,63 375.217,532	5	622.738,67 375.228,317	14.021
5	622.738,67 375.228,317	6	622.738,135 375.228,96	0.836
6	622.738,135 375.228,96	7	622.732,345 375.236,464	9.478
7	622.732,345 375.236,464	8	622.730,869 375.235,864	1.593
8	622.730,869 375.235,864	9	622.717,037 375.230,362	14.886
9	622.717,037 375.230,362	10	622.715,805 375.229,484	1.513
10	622.715,805 375.229,484	11	622.715,802 375.229,482	0.004
11	622.715,802 375.229,482	12	622.713,619 375.227,926	2.681
12	622.713,619 375.227,926	13	622.704,587 375.221,388	11.15
13	622.704,587 375.221,388	14	622.719,658 375.198,541	27.37
14	622.719,658 375.198,541	15	622.729,487 375.183,641	17.85
15	622.729,487 375.183,641	16	622.734,135 375.176,595	8.441
16	622.734,135 375.176,595	17	622.739,551 375.180,41	6.625
17	622.739,551 375.180,41	1	622.762,79 375.198,543	29.476

** Lungimile segmentelor sunt determinate în planul de proiecție Stereo 70 și sunt rotunjite la 1 milimetru.

*** Distanța dintre puncte este formată din segmente cumulate ce sunt mai mici decât valoarea 1 milimetru.

**DATE DESPRE IMOBILUL NR. 7428**

Oficiul de Cadastru și Publicitate Imobiliară PRAHOVA
Biroul de Cadastru și Publicitate Imobiliară Ploiești

A. Partea I. Descrierea imobilului

TEREN Intravilan

Adresa: Loc. Boldesti, Jud. Prahova

Nr. Crt	Nr cadastral Nr. topografic	Suprafața* (mp)	Observații / Referințe
A1	23981	844	Sector cadastral:38 Teren neimprejmuit;

B. Partea II. Proprietari și acte

Inscrieri privitoare la dreptul de proprietate și alte drepturi reale		Referințe
75192 / 10/08/2020		
Act Normativ nr. 251, din 21/04/2010 emis de Guvernul Romaniei (act administrativ nr 8 din 30.07.2008, emis de CONSILIUL LOCAL COMUNA BOLDESTI-GRADISTEA;act administrativ nr 19 din 29.07.2020, emis de CONSILIUL LOCAL COMUNA BOLDESTI-GRADISTEA);		
B1	Intabulare, drept de PROPRIETATE, dobandit prin Lege, cota actuala 1/1, cota initiala 1/1	A1
1) COMUNA BOLDEȘTI GRĂDIȘTEA, CIF:2843760, (domeniul public)		

C. Partea III. SARCINI .

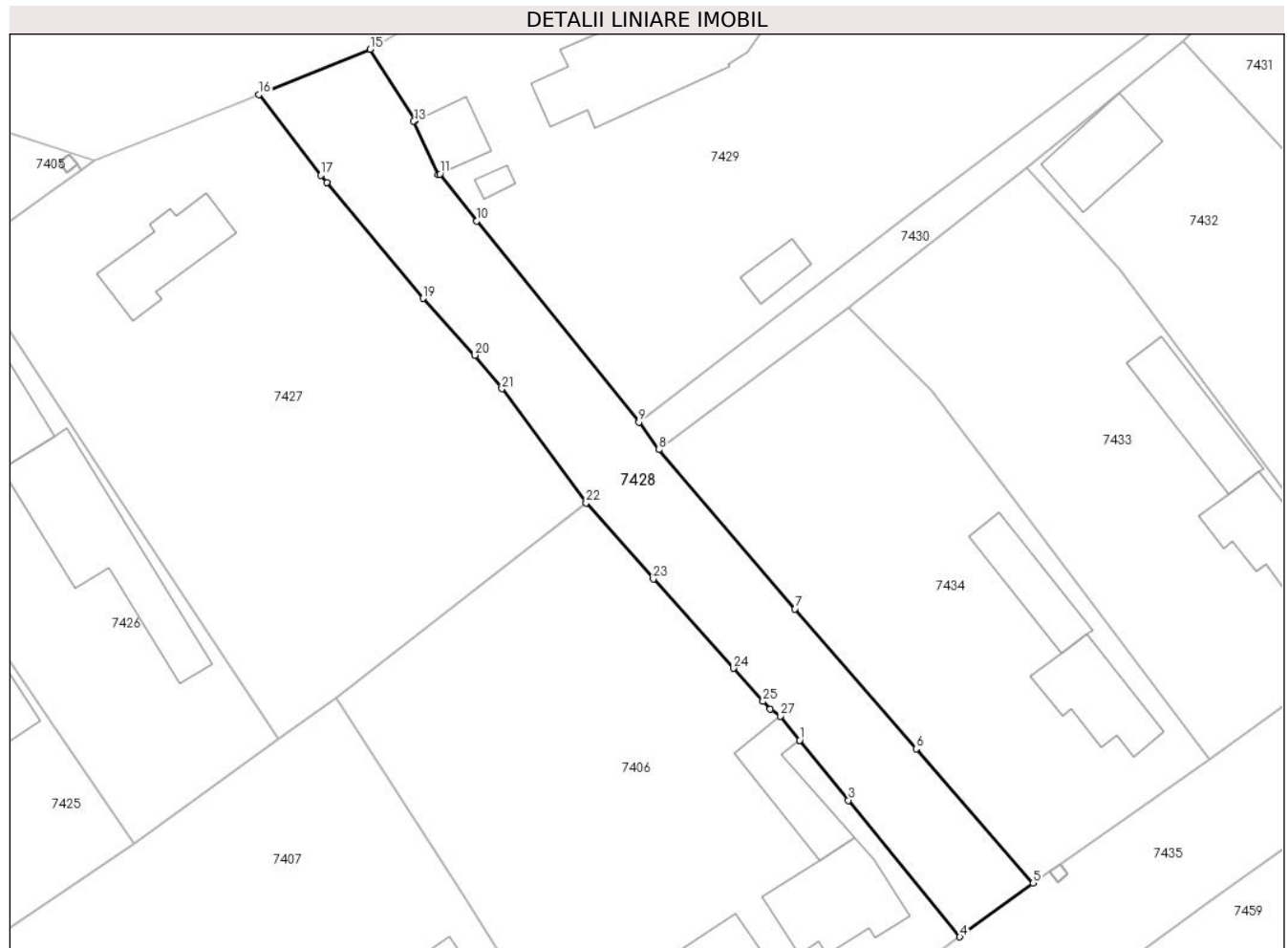
Inscrieri privind dezmembramintele dreptului de proprietate, drepturi reale de garanție și sarcini	Referințe
NU SUNT	

Anexa Nr. 1 La Partea I

Teren

Nr cadastral	Suprafața (mp)*	Observații / Referințe
23981	844	

* Suprafața este determinată în planul de proiecție Stereo 70.



Date referitoare la teren

Crt	Categorie folosință	Intravilan	Suprafața (mp)	Tarla	Parcelă	Nr. topo	Observații / Referințe
1	drum	DA	844	-	DS 678	-	

Lungime Segmente

1) Valorile lungimilor segmentelor sunt obținute din proiecție în plan.

Punct început	X / Y	Punct sfârșit	X / Y	Lungime segment (** (m)
1	622.782,663 375.176,485	2	622.782,674 375.176,472	0.017
3	622.787,181 375.170,908	4	622.797,556 375.158,227	16.384
5	622.804,37 375.163,23	6	622.793,485 375.175,698	16.551
7	622.782,204 375.188,682	8	622.769,57 375.203,48	19.458
9	622.767,695 375.206,048	10	622.752,636 375.224,736	24.0

Punct început	X / Y	Punct sfârșit	X / Y	Lungime segment (** (m)
2	622.782,674 375.176,472	3	622.787,181 375.170,908	7.16
4	622.797,556 375.158,227	5	622.804,37 375.163,23	8.453
6	622.793,485 375.175,698	7	622.782,204 375.188,682	17.2
8	622.769,57 375.203,48	9	622.767,695 375.206,048	3.18
10	622.752,636 375.224,736	11	622.749,206 375.229,1	5.551

Punct început	X / Y	Punct sfârșit	X / Y	Lungime segment (** (m))
11	622.749,206 375.229,1	12	622.749,015 375.229,014	0.209
13	622.746,757 375.233,985	14	622.746,901 375.234,05	0.158
15	622.742,696 375.240,674	16	622.732,345 375.236,464	11.174
17	622.738,135 375.228,96	18	622.738,67 375.228,317	0.836
19	622.747,63 375.217,532	20	622.752,45 375.212,255	7.147
21	622.754,955 375.209,143	22	622.762,79 375.198,543	13.181
23	622.769,035 375.191,478	24	622.776,49 375.183,168	11.164
25	622.779,238 375.180,098	26	622.779,896 375.179,362	0.987
27	622.780,849 375.178,735	1	622.782,663 375.176,485	2.89

Punct început	X / Y	Punct sfârșit	X / Y	Lungime segment (** (m))
12	622.749,015 375.229,014	13	622.746,757 375.233,985	5.46
14	622.746,901 375.234,05	15	622.742,696 375.240,674	7.846
16	622.732,345 375.236,464	17	622.738,135 375.228,96	9.478
18	622.738,67 375.228,317	19	622.747,63 375.217,532	14.021
20	622.752,45 375.212,255	21	622.754,955 375.209,143	3.995
22	622.762,79 375.198,543	23	622.769,035 375.191,478	9.429
24	622.776,49 375.183,168	25	622.779,238 375.180,098	4.12
26	622.779,896 375.179,362	27	622.780,849 375.178,735	1.141

** Lungimile segmentelor sunt determinate în planul de proiecție Stereo 70 și sunt rotunjite la 1 milimetru.

*** Distanța dintre puncte este formată din segmente cumulate ce sunt mai mici decât valoarea 1 milimetru.

**DATE DESPRE IMOBILUL NR. 7429**

Oficiul de Cadastru și Publicitate Imobiliară PRAHOVA
Biroul de Cadastru și Publicitate Imobiliară Ploiești

A. Partea I. Descrierea imobilului

TEREN Intravilan

Adresa: Loc. Boldesti, Jud. Prahova

Nr. Crt	Nr cadastral Nr. topografic	Suprafața* (mp)	Observații / Referințe
A1		Din acte: 2.566 Masurata: 2.577	Sector cadastral:38 Teren imprejmuit;

Construcții

Crt	Nr cadastral Nr. topografic	Adresa	Observații / Referințe
A1.1		Loc. Boldesti, Jud. Prahova	Nr. niveluri:1; S. construita la sol:152 mp; S. construita desfasurata:152 mp;
A1.2		Loc. Boldesti, Jud. Prahova	Nr. niveluri:1; S. construita la sol:29 mp; S. construita desfasurata:29 mp;
A1.3		Loc. Boldesti, Jud. Prahova	Nr. niveluri:1; S. construita la sol:6 mp; S. construita desfasurata:6 mp;
A1.4		Loc. Boldesti, Jud. Prahova	Nr. niveluri:1; S. construita la sol:18 mp; S. construita desfasurata:18 mp;

B. Partea II. Proprietari și acte

Inscrieri privitoare la dreptul de proprietate și alte drepturi reale		Referințe
/		
Hotarare Judecatoreasca nr. 713, din 07/10/2015 emis de JUDECATORIA MIZIL;		
B1	Intabulare, drept de PROPRIETATE, dobandit prin Uzucapiune, cota actuala 1/1, cota initiala 1/1 1) PAROHIA BOLDESTI, CIF:11954814	A1, A1.1, A1.2, A1.3, A1.4

C. Partea III. SARCINI .

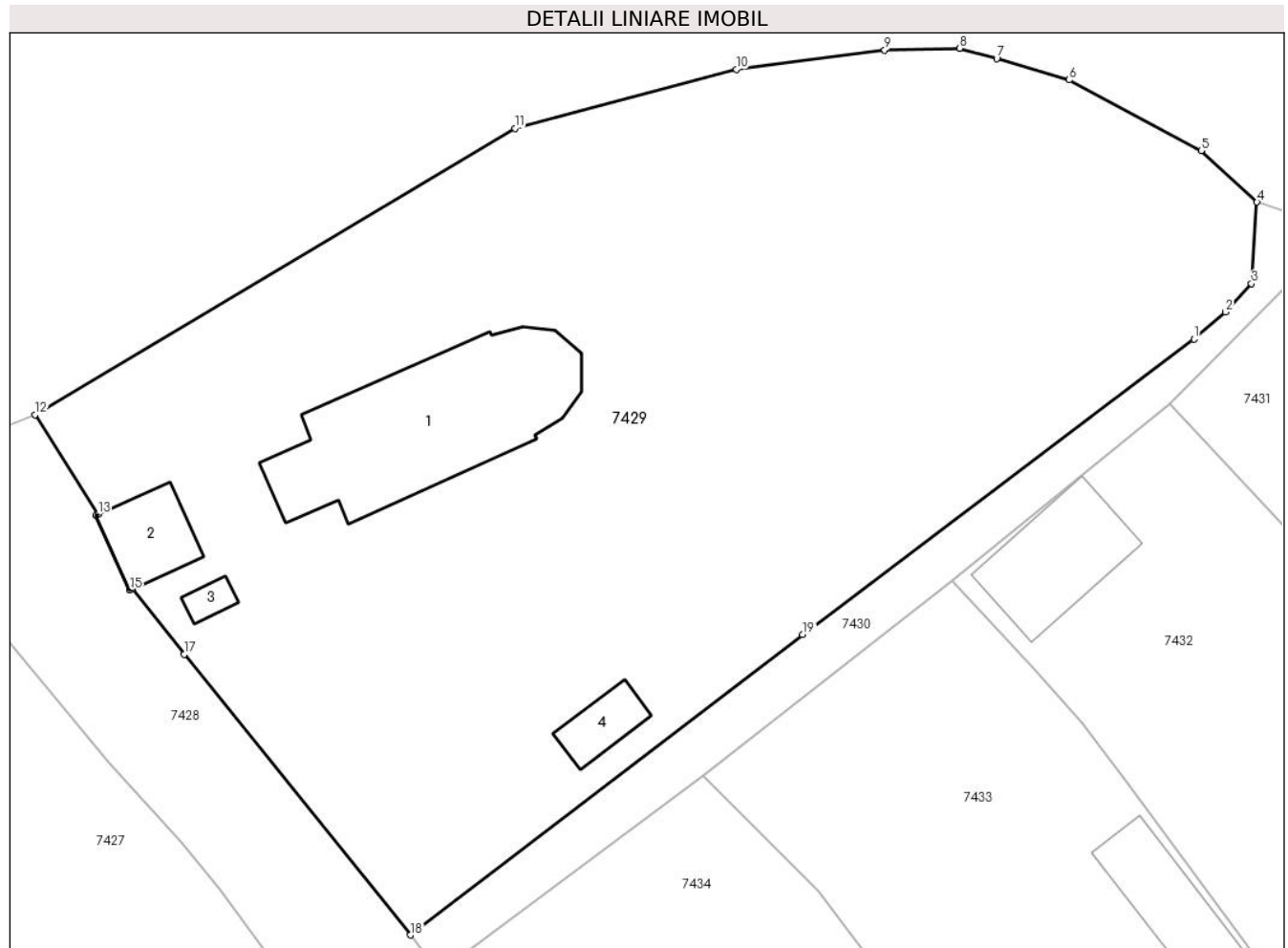
Inscrieri privind dezmembramintele dreptului de proprietate, drepturi reale de garanție și sarcini	Referințe
NU SUNT	

Anexa Nr. 1 La Partea I

Teren

Nr cadastral	Suprafața (mp)*	Observații / Referințe
	Din acte: 2.566 Masurata: 2.577	

* Suprafața este determinată în planul de proiecție Stereo 70.



Date referitoare la teren

Crt	Categorie folosință	Intra vilan	Suprafața (mp)	Tarla	Parcelă	Nr. topo	Observații / Referințe
1	curți constructii	DA	2.577	21	666	-	

Date referitoare la construcții

Crt	Număr	Destinație construcție	Supraf. (mp)	Situație juridică	Observații / Referințe
A1.1		construcții administrative și social culturale	152	Cu acte	Nr. niveluri:1; S. construita la sol:152 mp; S. construita desfasurata:152 mp;
A1.2		construcții anexa	29	Cu acte	Nr. niveluri:1; S. construita la sol:29 mp; S. construita desfasurata:29 mp;
A1.3		construcții anexa	6	Cu acte	Nr. niveluri:1; S. construita la sol:6 mp; S. construita desfasurata:6 mp;
A1.4		construcții anexa	18	Cu acte	Nr. niveluri:1; S. construita la sol:18 mp; S. construita desfasurata:18 mp;

Lungime Segmente

1) Valorile lungimilor segmentelor sunt obținute din proiecție în plan.

Punct început	X / Y	Punct sfârșit	X / Y	Lungime segment (** (m)
---------------	-------	---------------	-------	-------------------------

Punct început	X / Y	Punct sfârșit	X / Y	Lungime segment (** (m)
1	622.819,87 375.245,717	2	622.821,961 375.247,515	2.758
2	622.821,961 375.247,515	3	622.823,704 375.249,409	2.574
3	622.823,704 375.249,409	4	622.824,072 375.254,831	5.434
4	622.824,072 375.254,831	5	622.820,348 375.258,262	5.064
5	622.820,348 375.258,262	6	622.811,565 375.262,974	9.967
6	622.811,565 375.262,974	7	622.806,735 375.264,398	5.036
7	622.806,735 375.264,398	8	622.804,264 375.265,074	2.562
8	622.804,264 375.265,074	9	622.799,281 375.264,962	4.984
9	622.799,281 375.264,962	10	622.789,401 375.263,681	9.963
10	622.789,401 375.263,681	11	622.774,655 375.259,741	15.263
11	622.774,655 375.259,741	12	622.742,696 375.240,674	37.215
12	622.742,696 375.240,674	13	622.746,901 375.234,05	7.846
13	622.746,901 375.234,05	14	622.746,757 375.233,985	0.158
14	622.746,757 375.233,985	15	622.749,015 375.229,014	5.46
15	622.749,015 375.229,014	16	622.749,206 375.229,1	0.209
16	622.749,206 375.229,1	17	622.752,636 375.224,736	5.551
17	622.752,636 375.224,736	18	622.767,695 375.206,048	24.0
18	622.767,695 375.206,048	19	622.793,824 375.226,043	32.902
19	622.793,824 375.226,043	1	622.819,87 375.245,717	32.641

** Lungimile segmentelor sunt determinate în planul de proiecție Stereo 70 și sunt rotunjite la 1 milimetru.

*** Distanța dintre puncte este formată din segmente cumulate ce sunt mai mici decât valoarea 1 milimetru.

**DATE DESPRE IMOBILUL NR. 7430**

Oficiul de Cadastru și Publicitate Imobiliară PRAHOVA
Biroul de Cadastru și Publicitate Imobiliară Ploiești

A. Partea I. Descrierea imobilului

TEREN Intravilan

Adresa: Loc. Boldesti, Jud. Prahova

Nr. Crt	Nr cadastral Nr. topografic	Suprafața* (mp)	Observații / Referințe
A1		Din acte: 312 Masurata: 232	Sector cadastral:38 Teren neimprejmuit;

B. Partea II. Proprietari și acte

Inscrieri privitoare la dreptul de proprietate și alte drepturi reale		Referințe
/		
Act Normativ nr. 251, din 21/04/2010 emis de GUVERNUL ROMANIEI;		
B1	Intabulare, drept de PROPRIETATE, dobandit prin Lege, cota actuala 1/1, cota initiala 1/1 1) COMUNA BOLDESTI GRADISTEA, CIF:2843760, DOMENIUL PUBLIC	A1

C. Partea III. SARCINI .

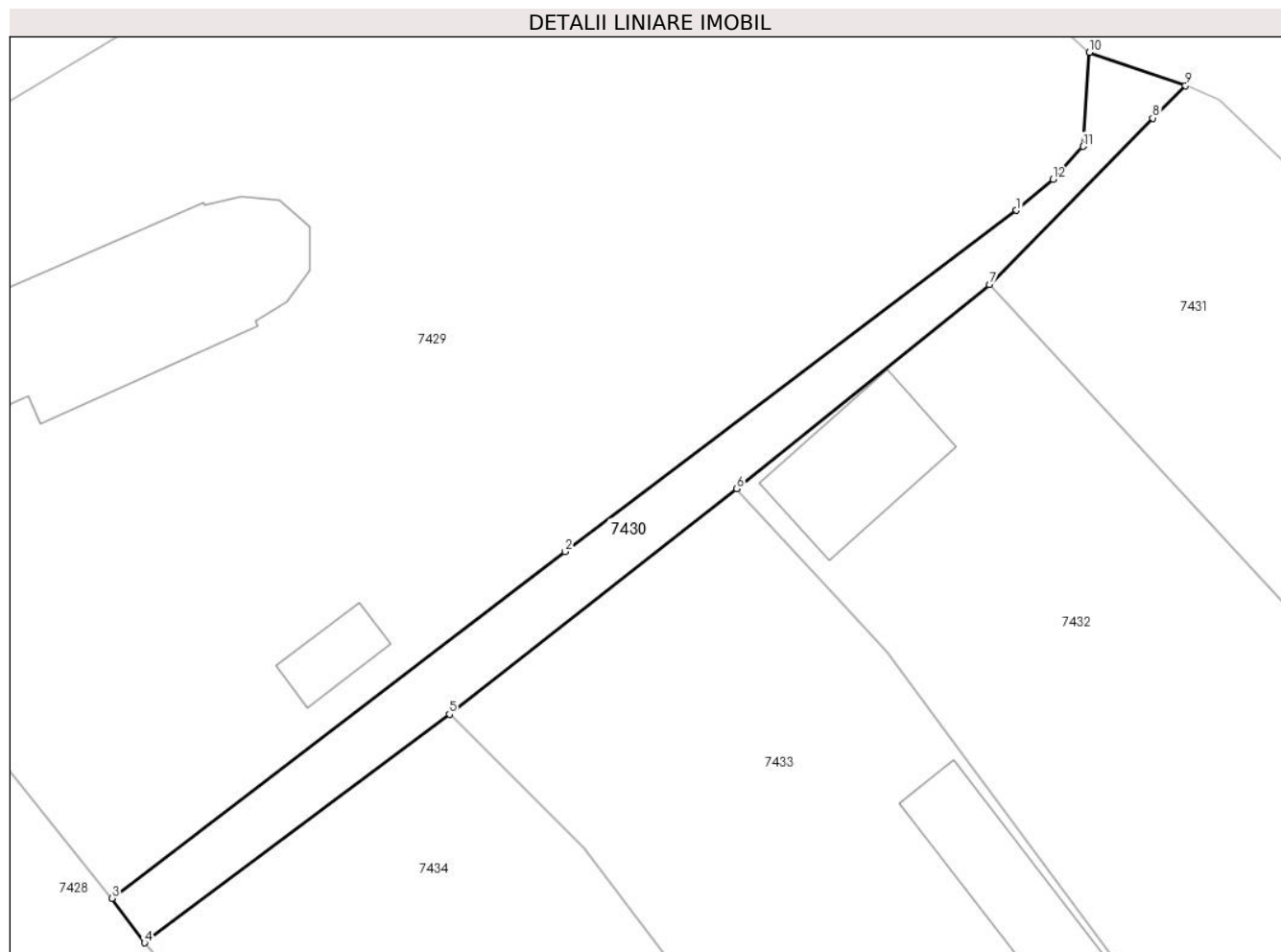
Inscrieri privind dezmembramintele dreptului de proprietate, drepturi reale de garanție și sarcini	Referințe
NU SUNT	

Anexa Nr. 1 La Partea I

Teren

Nr cadastral	Suprafața (mp)*	Observații / Referințe
	Din acte: 312 Masurata: 232	

* Suprafața este determinată în planul de proiecție Stereo 70.



Date referitoare la teren

Crt	Categorie folosință	Intra vilan	Suprafața (mp)	Tarla	Parcelă	Nr. topo	Observații / Referințe
1	drum	DA	232	-	DS 667	-	

Lungime Segmente

1) Valorile lungimilor segmentelor sunt obținute din proiecție în plan.

Punct început	X / Y	Punct sfârșit	X / Y	Lungime segment (** (m)
1	622.819,87 375.245,717	2	622.793,824 375.226,043	32.641
2	622.793,824 375.226,043	3	622.767,695 375.206,048	32.902
3	622.767,695 375.206,048	4	622.769,57 375.203,48	3.18
4	622.769,57 375.203,48	5	622.787,157 375.216,664	21.98
5	622.787,157 375.216,664	6	622.803,734 375.229,669	21.07

Punct început	X / Y	Punct sfârșit	X / Y	Lungime segment (** (m)
6	622.803,734 375.229,669	7	622.818,304 375.241,427	18.723
7	622.818,304 375.241,427	8	622.827,724 375.251,04	13.459
8	622.827,724 375.251,04	9	622.829,61 375.252,918	2.662
9	622.829,61 375.252,918	10	622.824,072 375.254,831	5.859
10	622.824,072 375.254,831	11	622.823,704 375.249,409	5.434
11	622.823,704 375.249,409	12	622.821,961 375.247,515	2.574
12	622.821,961 375.247,515	1	622.819,87 375.245,717	2.758

** Lungimile segmentelor sunt determinate în planul de proiecție Stereo 70 și sunt rotunjite la 1 milimetru.

*** Distanța dintre puncte este formată din segmente cumulate ce sunt mai mici decât valoarea 1 milimetru.

**DATE DESPRE IMOBILUL NR. 7431**

Oficiul de Cadastru și Publicitate Imobiliară PRAHOVA
Biroul de Cadastru și Publicitate Imobiliară Ploiești

A. Partea I. Descrierea imobilului

TEREN Intravilan

Adresa: Loc. Boldesti, Jud. Prahova

Nr. Crt	Nr cadastral Nr. topografic	Suprafața* (mp)	Observații / Referințe
A1		Din acte: 956 Masurata: 1.047	Sector cadastral:38 Teren imprejmuit;

Construcții

Crt	Nr cadastral Nr. topografic	Adresa	Observații / Referințe
A1.1		Loc. Boldesti, Jud. Prahova	Nr. niveluri:1; S. construita la sol:93 mp; S. construita desfasurata:93 mp;
A1.2		Loc. Boldesti, Jud. Prahova	Nr. niveluri:1; S. construita la sol:36 mp; S. construita desfasurata:36 mp;

B. Partea II. Proprietari și acte

Inscrieri privitoare la dreptul de proprietate și alte drepturi reale		Referințe
/		
Act Administrativ nr. 5248, din 03/09/1993 emis de CJSDPAT PRAHOVA;		
B1	Intabulare, drept de PROPRIETATE, dobandit prin Reconstituire, cota actuala 1/1, cota initiala 1/1 1) MIHAI RADU	A1
Act Administrativ nr. 879, din 20/03/2024 emis de COMUNA BOLDESTI-GRADISTEA;		
B2	Intabulare, drept de PROPRIETATE, dobandit prin Lege, cota actuala 1/1, cota initiala 1/1 1) MIHAI RADU	A1.1, A1.2

C. Partea III. SARCINI .

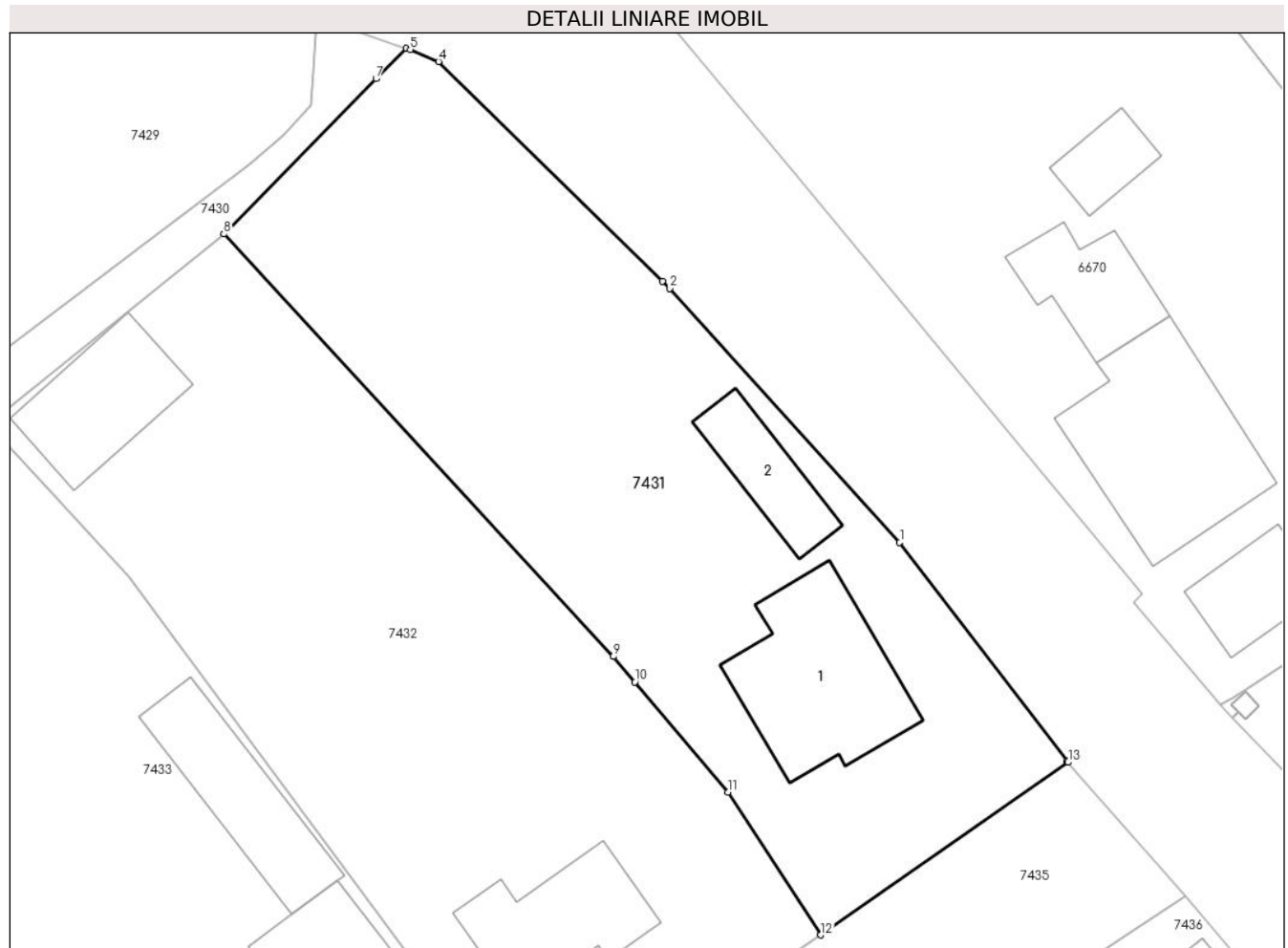
Inscrieri privind dezmembramintele dreptului de proprietate, drepturi reale de garanție și sarcini	Referințe
NU SUNT	

Anexa Nr. 1 La Partea I

Teren

Nr cadastral	Suprafața (mp)*	Observații / Referințe
	Din acte: 956 Masurata: 1.047	

* Suprafața este determinată în planul de proiecție Stereo 70.



Date referitoare la teren

Crt	Categorie folosință	Intravilan	Suprafața (mp)	Tarla	Parcelă	Nr. topo	Observații / Referințe
1	curți constructii	DA	476	22	669	-	
2	arabil	DA	571	22	668	-	

Date referitoare la construcții

Crt	Număr	Destinație construcție	Supraf. (mp)	Situație juridică	Observații / Referințe
A1.1		construcții de locuințe	93	Cu acte	Nr. niveluri:1; S. construita la sol:93 mp; S. construita desfasurata:93 mp;
A1.2		construcții anexa	36	Cu acte	Nr. niveluri:1; S. construita la sol:36 mp; S. construita desfasurata:36 mp;

Lungime Segmente

1) Valorile lungimilor segmentelor sunt obținute din proiecție în plan.

Punct început	X / Y	Punct sfârșit	X / Y	Lungime segment (** (m)
1	622.860,142 375.222,331	2	622.845,92 375.238,052	21.199
2	622.845,92 375.238,052	3	622.845,452 375.238,512	0.656

Punct început	X / Y	Punct sfârșit	X / Y	Lungime segment (** (m)
3	622.845,452 375.238,512	4	622.831,609 375.252,104	19.4
4	622.831,609 375.252,104	5	622.829,86 375.252,832	1.894
5	622.829,86 375.252,832	6	622.829,61 375.252,918	0.264
6	622.829,61 375.252,918	7	622.827,724 375.251,04	2.662
7	622.827,724 375.251,04	8	622.818,304 375.241,427	13.459
8	622.818,304 375.241,427	9	622.842,426 375.215,277	35.577
9	622.842,426 375.215,277	10	622.843,751 375.213,706	2.055
10	622.843,751 375.213,706	11	622.849,503 375.206,886	8.922
11	622.849,503 375.206,886	12	622.855,259 375.198,045	10.55
12	622.855,259 375.198,045	13	622.870,571 375.208,729	18.671
13	622.870,571 375.208,729	14	622.870,502 375.208,808	0.105
14	622.870,502 375.208,808	1	622.860,142 375.222,331	17.035

** Lungimile segmentelor sunt determinate în planul de proiecție Stereo 70 și sunt rotunjite la 1 milimetru.

*** Distanța dintre puncte este formată din segmente cumulate ce sunt mai mici decât valoarea 1 milimetru.

**DATE DESPRE IMOBILUL NR. 7432**

Oficiul de Cadastru și Publicitate Imobiliară PRAHOVA
Biroul de Cadastru și Publicitate Imobiliară Ploiești

A. Partea I. Descrierea imobilului

TEREN Intravilan

Adresa: Loc. Boldesti, Jud. Prahova

Nr. Crt	Nr cadastral Nr. topografic	Suprafața* (mp)	Observații / Referințe
A1		Din acte: 1.144 Masurata: 1.135	Sector cadastral:38 Teren imprejmuit;

Construcții

Crt	Nr cadastral Nr. topografic	Adresa	Observații / Referințe
A1.1		Loc. Boldesti, Jud. Prahova	Nr. niveluri:1; S. construita la sol:60 mp; S. construita desfasurata:60 mp;
A1.2		Loc. Boldesti, Jud. Prahova	Nr. niveluri:1; S. construita la sol:59 mp; S. construita desfasurata:59 mp;

B. Partea II. Proprietari și acte

Inscrieri privitoare la dreptul de proprietate și alte drepturi reale		Referințe
/		
Act Administrativ nr. 17206, din 06/04/1994 emis de CJSDPAT PRAHOVA;		
B1	Intabulare, drept de PROPRIETATE, dobandit prin Reconstituire, cota actuala 1/1, cota initiala 1/1 1) MIHAI MANITA	A1
Act Administrativ nr. 879, din 20/03/2024 emis de COMUNA BOLDESTI-GRADISTEA;		
B2	Intabulare, drept de PROPRIETATE, dobandit prin Lege, cota actuala 1/1, cota initiala 1/1 1) MIHAI MANITA	A1.1, A1.2

C. Partea III. SARCINI .

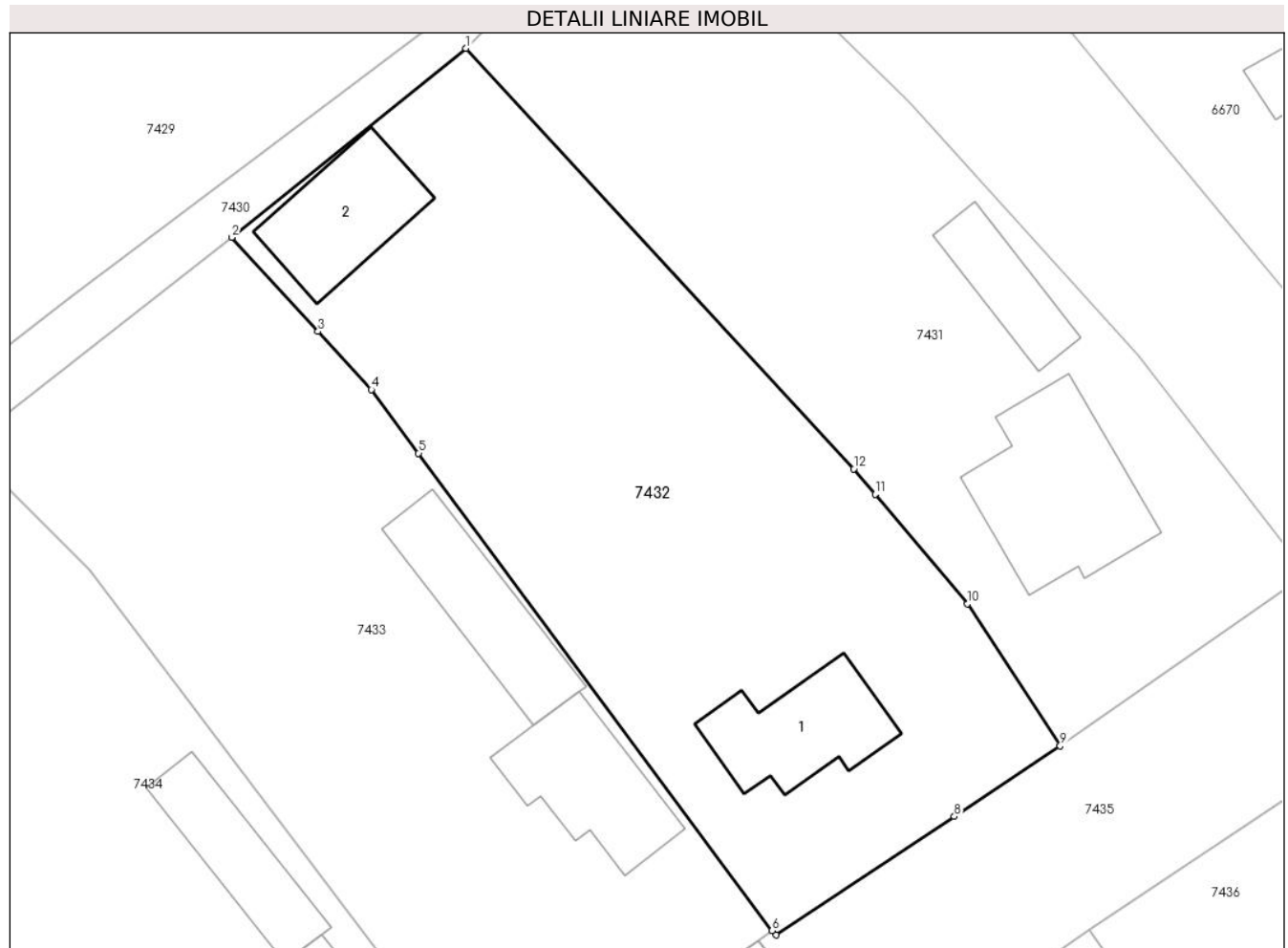
Inscrieri privind dezmembramintele dreptului de proprietate, drepturi reale de garanție și sarcini	Referințe
NU SUNT	

Anexa Nr. 1 La Partea I

Teren

Nr cadastral	Suprafața (mp)*	Observații / Referințe
	Din acte: 1.144 Masurata: 1.135	

* Suprafața este determinată în planul de proiecție Stereo 70.



Date referitoare la teren

Crt	Categorie folosință	Intra vilan	Suprafața (mp)	Tarla	Parcelă	Nr. topo	Observații / Referințe
1	curți constructii	DA	455	22	670	-	
2	arabil	DA	681	22	671	-	

Date referitoare la construcții

Crt	Număr	Destinație construcție	Supraf. (mp)	Situație juridică	Observații / Referințe
A1.1		construcții de locuințe	60	Cu acte	Nr. niveluri:1; S. construita la sol:60 mp; S. construita desfasurata:60 mp;
A1.2		construcții anexa	59	Cu acte	Nr. niveluri:1; S. construita la sol:59 mp; S. construita desfasurata:59 mp;

Lungime Segmente

1) Valorile lungimilor segmentelor sunt obținute din proiecție în plan.

Punct început	X / Y	Punct sfârșit	X / Y	Lungime segment (** (m)
1	622.818,304 375.241,427	2	622.803,734 375.229,669	18.723
2	622.803,734 375.229,669	3	622.809,101 375.223,826	7.934

Punct început	X / Y	Punct sfârșit	X / Y	Lungime segment (** (m)
3	622.809,101 375.223,826	4	622.812,42 375.220,214	4.905
4	622.812,42 375.220,214	5	622.815,354 375.216,254	4.928
5	622.815,354 375.216,254	6	622.837,349 375.186,565	36.949
6	622.837,349 375.186,565	7	622.837,608 375.186,292	0.376
7	622.837,608 375.186,292	8	622.848,667 375.193,656	13.286
8	622.848,667 375.193,656	9	622.855,259 375.198,045	7.919
9	622.855,259 375.198,045	10	622.849,503 375.206,886	10.55
10	622.849,503 375.206,886	11	622.843,751 375.213,706	8.922
11	622.843,751 375.213,706	12	622.842,426 375.215,277	2.055
12	622.842,426 375.215,277	1	622.818,304 375.241,427	35.577

** Lungimile segmentelor sunt determinate în planul de proiecție Stereo 70 și sunt rotunjite la 1 milimetru.

*** Distanța dintre puncte este formată din segmente cumulate ce sunt mai mici decât valoarea 1 milimetru.

**DATE DESPRE IMOBILUL NR. 7433**

Oficiul de Cadastru și Publicitate Imobiliară PRAHOVA
Biroul de Cadastru și Publicitate Imobiliară Ploiești

A. Partea I. Descrierea imobilului

TEREN Intravilan

Adresa: Loc. Boldesti, Jud. Prahova

Nr. Crt	Nr cadastral Nr. topografic	Suprafața* (mp)	Observații / Referințe
A1		Din acte: 1.168 Masurata: 1.117	Sector cadastral:38 Teren imprejmuit;

Construcții

Crt	Nr cadastral Nr. topografic	Adresa	Observații / Referințe
A1.1		Loc. Boldesti, Jud. Prahova	Nr. niveluri:1; S. construita la sol:64 mp; S. construita desfasurata:64 mp;
A1.2		Loc. Boldesti, Jud. Prahova	Nr. niveluri:1; S. construita la sol:62 mp; S. construita desfasurata:62 mp;

B. Partea II. Proprietari și acte

Inscrieri privitoare la dreptul de proprietate și alte drepturi reale		Referințe
/		
Act Notarial nr. 202, din 12/05/2022 emis de BIN STOICESCU ISABELA;		
B1	Intabulare, drept de PROPRIETATE, dobandit prin Succesiune, cota actuala 1/4, cota initiala 1/4 1) BASAIAC RODICA	A1
B2	Intabulare, drept de PROPRIETATE, dobandit prin Succesiune, cota actuala 5/8, cota initiala 5/8 1) BASAIAC RODICA	A1.1, A1.2
Act Notarial nr. 39, din 28/03/2003 emis de BNP MARIA CALIN;		
B3	Intabulare, drept de PROPRIETATE, dobandit prin Succesiune, cota actuala 3/4, cota initiala 3/4 1) SIMION COSTEL	A1
B4	Intabulare, drept de PROPRIETATE, dobandit prin Succesiune, cota actuala 3/8, cota initiala 3/8 1) SIMION COSTEL	A1.1, A1.2

C. Partea III. SARCINI .

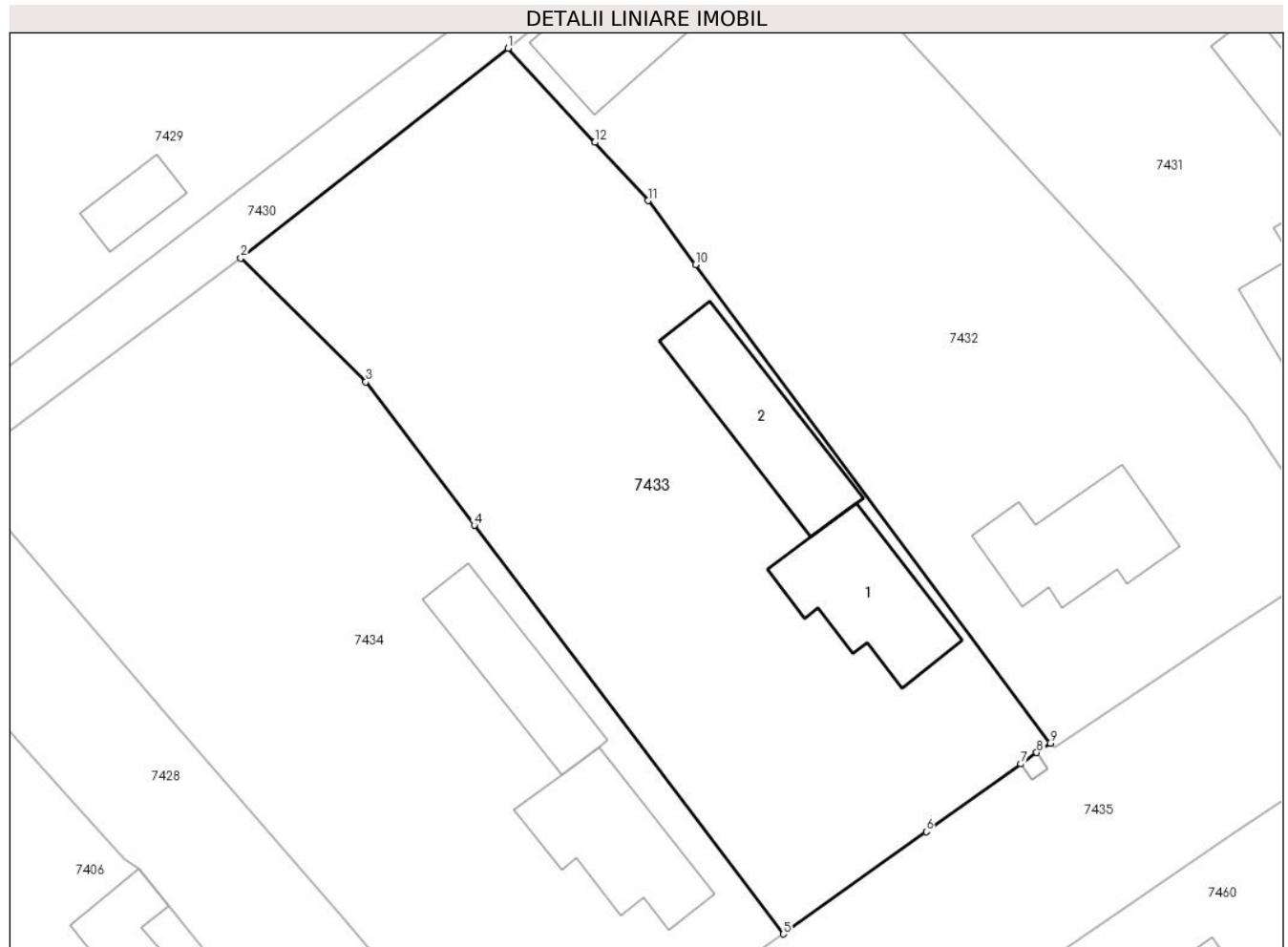
Inscrieri privind dezmembramintele dreptului de proprietate, drepturi reale de garanție și sarcini	Referințe
NU SUNT	

Anexa Nr. 1 La Partea I

Teren

Nr cadastral	Suprafața (mp)*	Observații / Referințe
	Din acte: 1.168 Masurata: 1.117	

* Suprafața este determinată în planul de proiecție Stereo 70.



Date referitoare la teren

Crt	Categorie folosință	Intravilan	Suprafața (mp)	Tarla	Parcelă	Nr. topo	Observații / Referințe
1	curți constructii	DA	326	22	672	-	
2	arabil	DA	791	22	674	-	

Date referitoare la construcții

Crt	Număr	Destinație construcție	Supraf. (mp)	Situație juridică	Observații / Referințe
A1.1		construcții de locuințe	64	Cu acte	Nr. niveluri:1; S. construita la sol:64 mp; S. construita desfasurata:64 mp;
A1.2		construcții anexa	62	Cu acte	Nr. niveluri:1; S. construita la sol:62 mp; S. construita desfasurata:62 mp;

Lungime Segmente

1) Valorile lungimilor segmentelor sunt obținute din proiecție în plan.

Punct început	X / Y	Punct sfârșit	X / Y	Lungime segment (** (m)
1	622.803,734 375.229,669	2	622.787,157 375.216,664	21.07
2	622.787,157 375.216,664	3	622.794,899 375.208,974	10.912

Punct început	X / Y	Punct sfârșit	X / Y	Lungime segment (** (m)
3	622.794,899 375.208,974	4	622.801,632 375.200,073	11.161
4	622.801,632 375.200,073	5	622.820,814 375.174,718	31.793
5	622.820,814 375.174,718	6	622.829,664 375.181,059	10.887
6	622.829,664 375.181,059	7	622.835,546 375.185,273	7.236
7	622.835,546 375.185,273	8	622.836,521 375.185,972	1.2
8	622.836,521 375.185,972	9	622.837,349 375.186,565	1.018
9	622.837,349 375.186,565	10	622.815,354 375.216,254	36.949
10	622.815,354 375.216,254	11	622.812,42 375.220,214	4.928
11	622.812,42 375.220,214	12	622.809,101 375.223,826	4.905
12	622.809,101 375.223,826	1	622.803,734 375.229,669	7.934

** Lungimile segmentelor sunt determinate în planul de proiecție Stereo 70 și sunt rotunjite la 1 milimetru.

*** Distanța dintre puncte este formată din segmente cumulate ce sunt mai mici decât valoarea 1 milimetru.

**DATE DESPRE IMOBILUL NR. 7434**

Oficiul de Cadastru și Publicitate Imobiliară PRAHOVA
Biroul de Cadastru și Publicitate Imobiliară Ploiești

A. Partea I. Descrierea imobilului

TEREN Intravilan

Adresa: Loc. Boldesti, Jud. Prahova

Nr. Crt	Nr cadastral Nr. topografic	Suprafața* (mp)	Observații / Referințe
A1		Din acte: 1.074 Masurata: 1.158	Sector cadastral:38 Teren imprejmuit;

Construcții

Crt	Nr cadastral Nr. topografic	Adresa	Observații / Referințe
A1.1		Loc. Boldesti, Jud. Prahova	Nr. niveluri:1; S. construita la sol:64 mp; S. construita desfasurata:64 mp;
A1.2		Loc. Boldesti, Jud. Prahova	Nr. niveluri:1; S. construita la sol:50 mp; S. construita desfasurata:50 mp;

B. Partea II. Proprietari și acte

Inscrieri privitoare la dreptul de proprietate și alte drepturi reale		Referințe
/		
Act Administrativ nr. 13698, din 21/02/1994 emis de CJSDPAT PRAHOVA;		
B1	Intabulare, drept de PROPRIETATE, dobandit prin Reconstituire, cota actuala 1/1, cota initiala 1/1 1) TOMESCU AURICA	A1
Act Administrativ nr. 879, din 20/03/2024 emis de COMUNA BOLDESTI-GRADISTEA;		
B2	Intabulare, drept de PROPRIETATE, dobandit prin Lege, cota actuala 1/1, cota initiala 1/1 1) TOMESCU AURICA	A1.1, A1.2

C. Partea III. SARCINI .

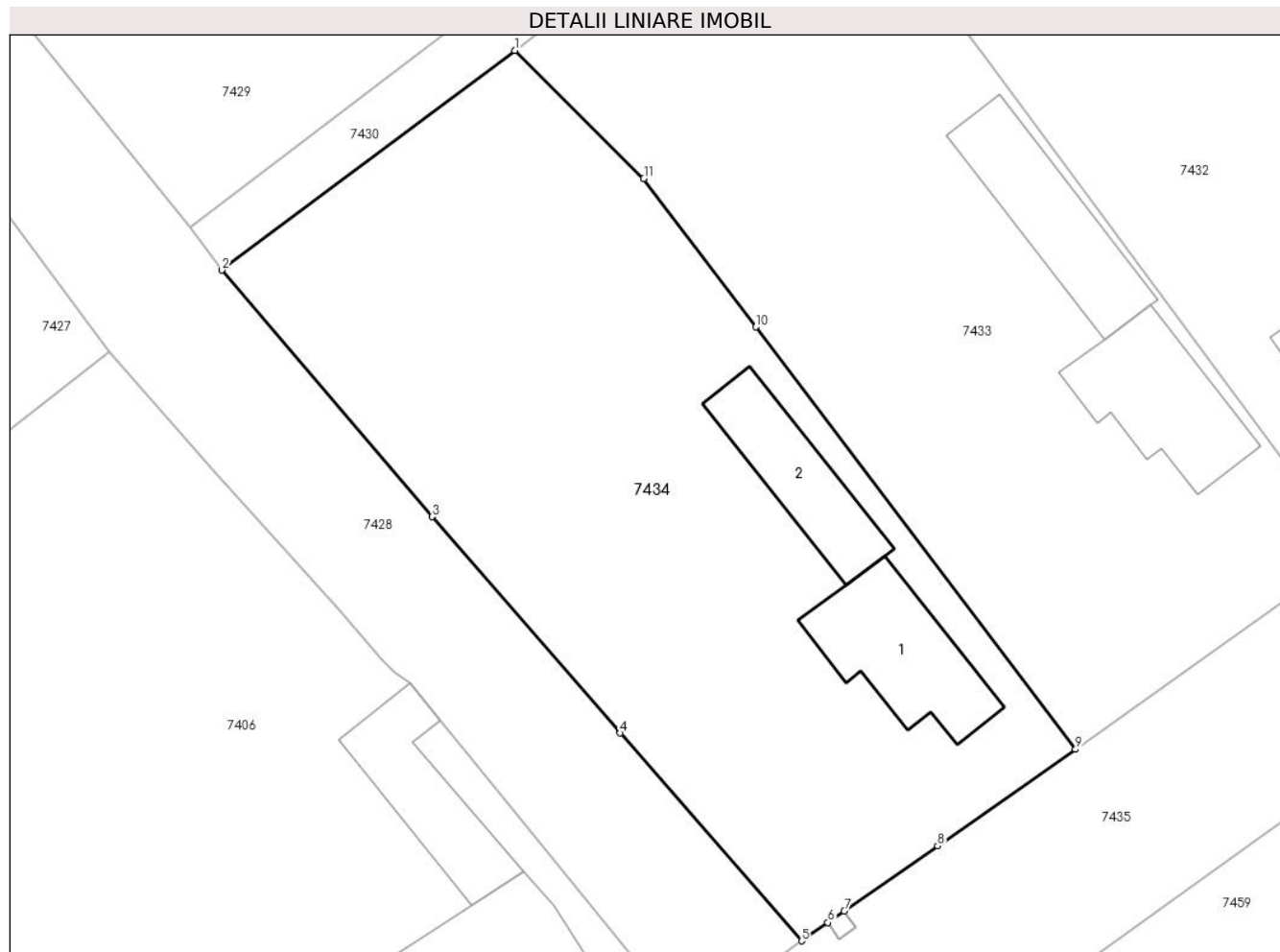
Inscrieri privind dezmembramintele dreptului de proprietate, drepturi reale de garanție și sarcini	Referințe
NU SUNT	

Anexa Nr. 1 La Partea I

Teren

Nr cadastral	Suprafața (mp)*	Observații / Referințe
	Din acte: 1.074 Masurata: 1.158	

* Suprafața este determinată în planul de proiecție Stereo 70.



Date referitoare la teren

Crt	Categorie folosință	Intravilan	Suprafața (mp)	Tarla	Parcelă	Nr. topo	Observații / Referințe
1	curți constructii	DA	307	22	675	-	
2	arabil	DA	851	22	676	-	

Date referitoare la construcții

Crt	Număr	Destinație construcție	Supraf. (mp)	Situație juridică	Observații / Referințe
A1.1		construcții de locuințe	64	Cu acte	Nr. niveluri:1; S. construita la sol:64 mp; S. construita desfasurata:64 mp;
A1.2		construcții anexa	50	Cu acte	Nr. niveluri:1; S. construita la sol:50 mp; S. construita desfasurata:50 mp;

Lungime Segmente

1) Valorile lungimilor segmentelor sunt obținute din proiecție în plan.

Punct început	X / Y	Punct sfârșit	X / Y	Lungime segment (** (m)
1	622.787,157 375.216,664	2	622.769,57 375.203,48	21.98
2	622.769,57 375.203,48	3	622.782,204 375.188,682	19.458

Punct început	X / Y	Punct sfârșit	X / Y	Lungime segment (** (m)
3	622.782,204 375.188,682	4	622.793,485 375.175,698	17.2
4	622.793,485 375.175,698	5	622.804,37 375.163,23	16.551
5	622.804,37 375.163,23	6	622.805,945 375.164,33	1.921
6	622.805,945 375.164,33	7	622.806,929 375.165,018	1.201
7	622.806,929 375.165,018	8	622.812,53 375.168,931	6.832
8	622.812,53 375.168,931	9	622.820,814 375.174,718	10.105
9	622.820,814 375.174,718	10	622.801,632 375.200,073	31.793
10	622.801,632 375.200,073	11	622.794,899 375.208,974	11.161
11	622.794,899 375.208,974	1	622.787,157 375.216,664	10.912

** Lungimile segmentelor sunt determinate în planul de proiecție Stereo 70 și sunt rotunjite la 1 milimetru.

*** Distanța dintre puncte este formată din segmente cumulate ce sunt mai mici decât valoarea 1 milimetru.

**DATE DESPRE IMOBILUL NR. 7435**

Oficiul de Cadastru și Publicitate Imobiliară PRAHOVA
Biroul de Cadastru și Publicitate Imobiliară Ploiești

A. Partea I. Descrierea imobilului

TEREN Intravilan

Adresa: Loc. Boldesti, Jud. Prahova

Nr. Crt	Nr cadastral Nr. topografic	Suprafața* (mp)	Observații / Referințe
A1	23977	Din acte: 3.539 Masurata: 3.584	Sector cadastral:38 Teren neimprejmuit;

B. Partea II. Proprietari și acte

Inscrieri privitoare la dreptul de proprietate și alte drepturi reale	Referințe
75433 / 10/08/2020	
Act Normativ nr. 251, din 21/04/2010 emis de Guvernul Romaniei (act administrativ nr 8 din 29.07.2008, emis de CONSILIUL LOCAL BOLDESTI-GRADISTEA;act administrativ nr 19 din 28.07.2020, emis de CONSILIUL LOCAL BOLDESTI-GRADISTEA);	
B1	A1
Intabulare, drept de PROPRIETATE(domeniu public), dobandit prin Lege, cota actuala 1/1, cota initiala 1/1 1) COMUNA BOLDEȘTI GRĂDIȘTEA, CIF:2843760	

C. Partea III. SARCINI .

Inscrieri privind dezmembramintele dreptului de proprietate, drepturi reale de garanție și sarcini	Referințe
NU SUNT	

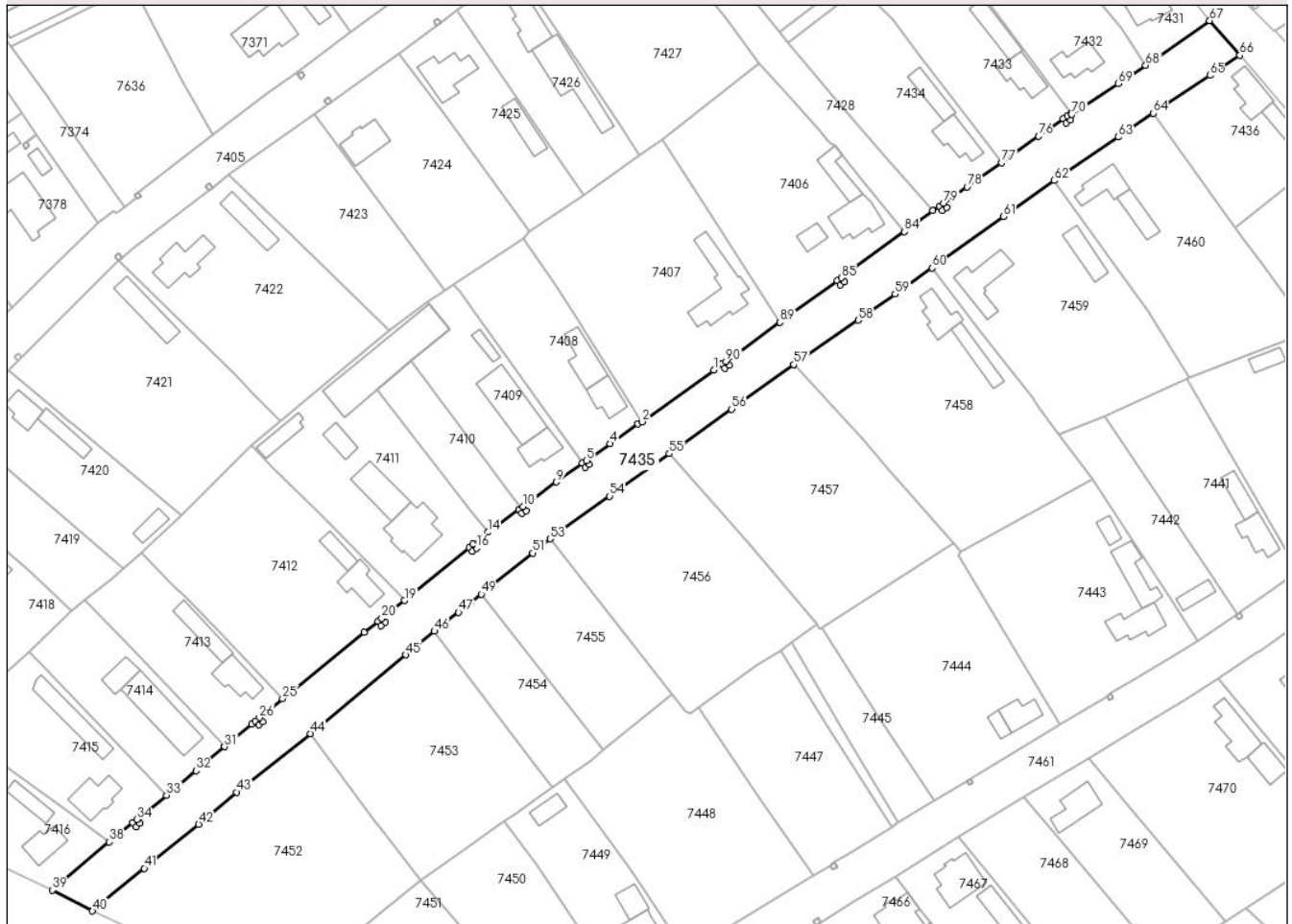
Anexa Nr. 1 La Partea I

Teren

Nr cadastral	Suprafața (mp)*	Observații / Referințe
23977	Din acte: 3.539 Masurata: 3.584	

* Suprafața este determinată în planul de proiecție Stereo 70.

DETALII LINIARE IMOBIL



Date referitoare la teren

Crt	Categorie folosință	Intra vilan	Suprafața (mp)	Tarla	Parcelă	Nr. topo	Observații / Referințe
1	drum	DA	3.584	-	DS 679	-	

Lungime Segmente

1) Valorile lungimilor segmentelor sunt obținute din proiecție în plan.

Punct început	X / Y	Punct sfârșit	X / Y	Lungime segment	Punct început	X / Y	Punct sfârșit	X / Y	Lungime segment	Punct început	X / Y	Punct sfârșit	X / Y	Lungime segment
1	622.751,917 375.125,103	2	622.734,76 375.112,737	21.149	2	622.734,76 375.112,737	3	622.733,83 375.112,185	1.081	3	622.733,83 375.112,185	4	622.727,139 375.107,48	8.18
4	622.727,139 375.107,48	5	622.721,429 375.103,486	6.968	5	622.721,429 375.103,486	6	622.722,121 375.102,505	1.201	6	622.722,121 375.102,505	7	622.721,141 375.101,813	1.2
7	622.721,141 375.101,813	8	622.720,449 375.102,794	1.201	8	622.720,449 375.102,794	9	622.714,304 375.098,302	7.612	9	622.714,304 375.098,302	10	622.706,296 375.092,448	9.92
10	622.706,296 375.092,448	11	622.707,004 375.091,479	1.2	11	622.707,004 375.091,479	12	622.706,035 375.090,771	1.2	12	622.706,035 375.090,771	13	622.705,327 375.091,74	1.2
13	622.705,327 375.091,74	14	622.697,87 375.086,289	9.237	14	622.697,87 375.086,289	15	622.694,347 375.083,406	4.552	15	622.694,347 375.083,406	16	622.695,107 375.082,478	1.199

Punct început	X / Y	Punct sfârșit	X / Y	Lungime segment	Punct început	X / Y	Punct sfârșit	X / Y	Lungime segment	Punct început	X / Y	Punct sfârșit	X / Y	Lungime segment
16	622.695,107 375.082,478	17	622.694,178 375.081,718	1.2	17	622.694,178 375.081,718	18	622.693,418 375.082,647	1.2	18	622.693,418 375.082,647	19	622.677,93 375.069,974	20.01 2
19	622.677,93 375.069,974	20	622.672,545 375.065,682	6.886	20	622.672,545 375.065,682	21	622.673,293 375.064,744	1.2	21	622.673,293 375.064,744	22	622.672,355 375.063,996	1.2
22	622.672,355 375.063,996	23	622.671,607 375.064,934	1.2	23	622.671,607 375.064,934	24	622.668,314 375.062,31	4.211	24	622.668,314 375.062,31	25	622.648,772 375.046,501	25.13 6
25	622.648,772 375.046,501	26	622.643,239 375.041,916	7.186	26	622.643,239 375.041,916	27	622.644,005 375.040,992	1.2	27	622.644,005 375.040,992	28	622.643,081 375.040,226	1.2
28	622.643,081 375.040,226	29	622.642,315 375.041,15	1.2	29	622.642,315 375.041,15	30	622.641,393 375.040,386	1.197	30	622.641,393 375.040,386	31	622.634,893 375.034,956	8.47
31	622.634,893 375.034,956	32	622.628,025 375.029,22	8.948	32	622.628,025 375.029,22	33	622.621,022 375.023,37	9.125	33	622.621,022 375.023,37	34	622.613,885 375.017,541	9.215
34	622.613,885 375.017,541	35	622.614,644 375.016,612	1.2	35	622.614,644 375.016,612	36	622.613,715 375.015,853	1.2	36	622.613,715 375.015,853	37	622.612,956 375.016,782	1.2
37	622.612,956 375.016,782	38	622.607,307 375.012,168	7.294	38	622.607,307 375.012,168	39	622.593,627 375.000,677	17.86 6	39	622.593,627 375.000,677	40	622.603,296 374.995,661	10.89 3
40	622.603,296 374.995,661	41	622.615,675 375.005,881	16.05 3	41	622.615,675 375.005,881	42	622.628,694 375.016,435	16.76	42	622.628,694 375.016,435	43	622.637,815 375.024,085	11.90 4
43	622.637,815 375.024,085	44	622.655,484 375.038,095	22.54 9	44	622.655,484 375.038,095	45	622.678,195 375.056,962	29.52 5	45	622.678,195 375.056,962	46	622.685,094 375.062,603	8.912
46	622.685,094 375.062,603	47	622.690,861 375.067,171	7.357	47	622.690,861 375.067,171	48	622.693,933 375.069,604	3.919	48	622.693,933 375.069,604	49	622.696,258 375.071,481	2.988
49	622.696,258 375.071,481	50	622.699,062 375.073,746	3.605	50	622.699,062 375.073,746	51	622.708,664 375.081,345	12.24 5	51	622.708,664 375.081,345	52	622.710,315 375.082,652	2.106
52	622.710,315 375.082,652	53	622.712,786 375.084,731	3.229	53	622.712,786 375.084,731	54	622.727,034 375.094,923	17.51 8	54	622.727,034 375.094,923	55	622.741,283 375.105,115	17.51 9
55	622.741,283 375.105,115	56	622.756,196 375.115,764	18.32 5	56	622.756,196 375.115,764	57	622.771,11 375.126,413	18.32 6	57	622.771,11 375.126,413	58	622.786,465 375.137,056	18.68 3
58	622.786,465 375.137,056	59	622.795,308 375.143,296	10.82 3	59	622.795,308 375.143,296	60	622.804,15 375.149,536	10.82 2	60	622.804,15 375.149,536	61	622.821,268 375.161,822	21.07 1
61	622.821,268 375.161,822	62	622.833,356 375.170,486	14.87 2	62	622.833,356 375.170,486	63	622.848,696 375.180,91	18.54 7	63	622.848,696 375.180,91	64	622.857,089 375.186,613	10.14 7
64	622.857,089 375.186,613	65	622.870,611 375.195,66	16.26 9	65	622.870,611 375.195,66	66	622.877,809 375.200,476	8.661	66	622.877,809 375.200,476	67	622.870,571 375.208,729	10.97 7
67	622.870,571 375.208,729	68	622.855,259 375.198,045	18.67 1	68	622.855,259 375.198,045	69	622.848,667 375.193,656	7.919	69	622.848,667 375.193,656	70	622.837,608 375.186,292	13.28 6
70	622.837,608 375.186,292	71	622.837,349 375.186,565	0.376	71	622.837,349 375.186,565	72	622.836,521 375.185,972	1.018	72	622.836,521 375.185,972	73	622.837,22 375.184,996	1.2
73	622.837,22 375.184,996	74	622.836,245 375.184,297	1.2	74	622.836,245 375.184,297	75	622.835,546 375.185,273	1.2	75	622.835,546 375.185,273	76	622.829,664 375.181,059	7.236
76	622.829,664 375.181,059	77	622.820,814 375.174,718	10.88 7	77	622.820,814 375.174,718	78	622.812,53 375.168,931	10.10 5	78	622.812,53 375.168,931	79	622.806,929 375.165,018	6.832
79	622.806,929 375.165,018	80	622.807,616 375.164,034	1.2	80	622.807,616 375.164,034	81	622.806,632 375.163,347	1.2	81	622.806,632 375.163,347	82	622.805,945 375.164,33	1.199
82	622.805,945 375.164,33	83	622.804,37 375.163,23	1.921	83	622.804,37 375.163,23	84	622.797,556 375.158,227	8.453	84	622.797,556 375.158,227	85	622.782,432 375.147,21	18.71 1
85	622.782,432 375.147,21	86	622.783,139 375.146,24	1.2	86	622.783,139 375.146,24	87	622.782,169 375.145,534	1.2	87	622.782,169 375.145,534	88	622.781,462 375.146,504	1.2
88	622.781,462 375.146,504	89	622.767,798 375.136,55	16.90 5	89	622.767,798 375.136,55	90	622.754,839 375.127,209	15.97 5	90	622.754,839 375.127,209	91	622.755,54 375.126,236	1.199
91	622.755,54 375.126,236	92	622.754,567 375.125,534	1.2	92	622.754,567 375.125,534	93	622.753,865 375.126,507	1.2	93	622.753,865 375.126,507	1	622.751,917 375.125,103	2.401

** Lungimile segmentelor sunt determinate în planul de proiecție Stereo 70 și sunt rotunjite la 1 milimetru.

*** Distanța dintre puncte este formată din segmente cumulate ce sunt mai mici decât valoarea 1 milimetru.

**DATE DESPRE IMOBILUL NR. 7436**

Oficiul de Cadastru și Publicitate Imobiliară PRAHOVA
Biroul de Cadastru și Publicitate Imobiliară Ploiești

A. Partea I. Descrierea imobilului

TEREN Intravilan

Adresa: Loc. Boldesti, Jud. Prahova

Nr. Crt	Nr cadastral Nr. topografic	Suprafața* (mp)	Observații / Referințe
A1		Din acte: 827 Masurata: 860	Sector cadastral:38 Teren imprejmuit;

Construcții

Crt	Nr cadastral Nr. topografic	Adresa	Observații / Referințe
A1.1		Loc. Boldesti, Jud. Prahova	Nr. niveluri:1; S. construita la sol:63 mp; S. construita desfasurata:63 mp;
A1.2		Loc. Boldesti, Jud. Prahova	Nr. niveluri:1; S. construita la sol:56 mp; S. construita desfasurata:56 mp;

B. Partea II. Proprietari și acte

Inscrieri privitoare la dreptul de proprietate și alte drepturi reale		Referințe
/		
Act Administrativ nr. 79406, din 22/01/1999 emis de CJSDPAT PRAHOVA;		
B1	Intabulare, drept de PROPRIETATE, dobandit prin Reconstituire, cota actuala 1/1, cota initiala 1/1 1) MILITARU MARIN	A1
Act Administrativ nr. 879, din 20/03/2024 emis de COMUNA BOLDESTI-GRADISTEA;		
B2	Intabulare, drept de PROPRIETATE, dobandit prin Lege, cota actuala 1/1, cota initiala 1/1 1) MILITARU MARIN	A1.1, A1.2

C. Partea III. SARCINI .

Inscrieri privind dezmembramintele dreptului de proprietate, drepturi reale de garanție și sarcini	Referințe
NU SUNT	

Anexa Nr. 1 La Partea I

Teren

Nr cadastral	Suprafața (mp)*	Observații / Referințe
	Din acte: 827 Masurata: 860	

* Suprafața este determinată în planul de proiecție Stereo 70.



Date referitoare la teren

Crt	Categorie folosință	Intravilan	Suprafața (mp)	Tarla	Parcelă	Nr. topo	Observații / Referințe
1	curți constructii	DA	291	23	681	-	
2	arabil	DA	569	23	682	-	

Date referitoare la construcții

Crt	Număr	Destinație construcție	Supraf. (mp)	Situație juridică	Observații / Referințe
A1.1		construcții de locuințe	63	Cu acte	Nr. niveluri:1; S. construita la sol:63 mp; S. construita desfasurata:63 mp;
A1.2		construcții anexa	56	Cu acte	Nr. niveluri:1; S. construita la sol:56 mp; S. construita desfasurata:56 mp;

Lungime Segmente

1) Valorile lungimilor segmentelor sunt obținute din proiecție în plan.

Punct început	X / Y	Punct sfârșit	X / Y	Lungime segment (** (m)
1	622.898,332 375.176,357	2	622.877,809 375.200,476	31.669
2	622.877,809 375.200,476	3	622.870,611 375.195,66	8.661

Punct început	X / Y	Punct sfârșit	X / Y	Lungime segment (** (m)
3	622.870,611 375.195,66	4	622.857,089 375.186,613	16.269
4	622.857,089 375.186,613	5	622.876,753 375.159,047	33.861
5	622.876,753 375.159,047	6	622.890,887 375.170,384	18.119
6	622.890,887 375.170,384	1	622.898,332 375.176,357	9.545

** Lungimile segmentelor sunt determinate în planul de proiecție Stereo 70 și sunt rotunjite la 1 milimetru.

*** Distanța dintre puncte este formată din segmente cumulate ce sunt mai mici decât valoarea 1 milimetru.

**DATE DESPRE IMOBILUL NR. 7437**

Oficiul de Cadastru și Publicitate Imobiliară PRAHOVA
Biroul de Cadastru și Publicitate Imobiliară Ploiești

A. Partea I. Descrierea imobilului

TEREN Intravilan

Adresa: Loc. Boldesti, Jud. Prahova

Nr. Crt	Nr cadastral Nr. topografic	Suprafața* (mp)	Observații / Referințe
A1		Din acte: 817 Masurata: 836	Sector cadastral:38 Teren imprejmuit;

Construcții

Crt	Nr cadastral Nr. topografic	Adresa	Observații / Referințe
A1.1		Loc. Boldesti, Jud. Prahova	Nr. niveluri:1; S. construita la sol:71 mp; S. construita desfasurata:71 mp;

B. Partea II. Proprietari și acte

Inscrieri privitoare la dreptul de proprietate și alte drepturi reale		Referințe
/		
Act Administrativ nr. 79405, din 22/01/1999 emis de CJSDPAT PRAHOVA;		
B1	Intabulare, drept de PROPRIETATE, dobandit prin Reconstituire, cota actuala 1/1, cota initiala 1/1 1) ANGHEL ILINCA 2) MILITARU MARIN 3) MILITARU NEDELUCU 4) VASILE MARIA	A1
Act Administrativ nr. 879, din 20/03/2024 emis de COMUNA BOLDESTI-GRADISTEA;		
B2	Intabulare, drept de PROPRIETATE, dobandit prin Lege, cota actuala 1/1, cota initiala 1/1 1) ANGHEL ILINCA 2) MILITARU MARIN 3) MILITARU NEDELUCU 4) VASILE MARIA	A1.1

C. Partea III. SARCINI .

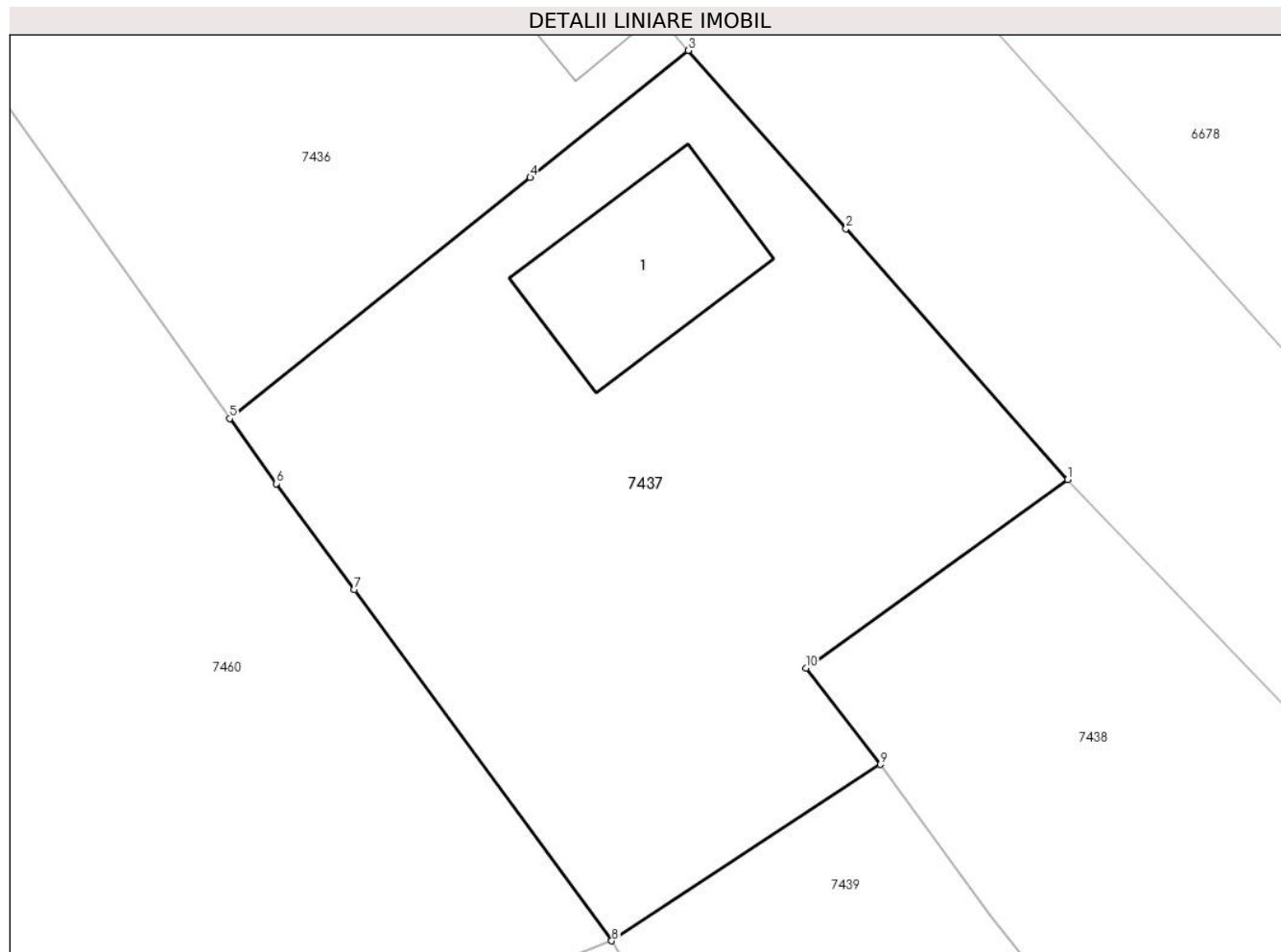
Inscrieri privind dezmembramintele dreptului de proprietate, drepturi reale de garanție și sarcini	Referințe
NU SUNT	

Anexa Nr. 1 La Partea I

Teren

Nr cadastral	Suprafața (mp)*	Observații / Referințe
	Din acte: 817 Masurata: 836	

* Suprafața este determinată în planul de proiecție Stereo 70.



Date referitoare la teren

Crt	Categorie folosință	Intra vilan	Suprafața (mp)	Tarla	Parcelă	Nr. topo	Observații / Referințe
1	curți constructii	DA	298	23	683	-	
2	arabil	DA	538	23	684	-	

Date referitoare la construcții

Crt	Număr	Destinație construcție	Supraf. (mp)	Situație juridică	Observații / Referințe
A1.1		construcții de locuințe	71	Cu acte	Nr. niveluri:1; S. construita la sol:71 mp; S. construita desfasurata:71 mp;

Lungime Segmente

1) Valorile lungimilor segmentelor sunt obținute din proiecție în plan.

Punct început	X / Y	Punct sfârșit	X / Y	Lungime segment (** (m)
1	622.916,173 375.156,179	2	622.905,743 375.167,975	15.746
2	622.905,743 375.167,975	3	622.898,332 375.176,357	11.188

Punct început	X / Y	Punct sfârșit	X / Y	Lungime segment (** (m)
3	622.898,332 375.176,357	4	622.890,887 375.170,384	9.545
4	622.890,887 375.170,384	5	622.876,753 375.159,047	18.119
5	622.876,753 375.159,047	6	622.878,941 375.155,979	3.768
6	622.878,941 375.155,979	7	622.882,605 375.150,988	6.192
7	622.882,605 375.150,988	8	622.894,724 375.134,48	20.479
8	622.894,724 375.134,48	9	622.907,354 375.142,777	15.111
9	622.907,354 375.142,777	10	622.903,854 375.147,302	5.721
10	622.903,854 375.147,302	1	622.916,173 375.156,179	15.184

** Lungimile segmentelor sunt determinate în planul de proiecție Stereo 70 și sunt rotunjite la 1 milimetru.

*** Distanța dintre puncte este formată din segmente cumulate ce sunt mai mici decât valoarea 1 milimetru.

**DATE DESPRE IMOBILUL NR. 7438**

Oficiul de Cadastru și Publicitate Imobiliară PRAHOVA
Biroul de Cadastru și Publicitate Imobiliară Ploiești

A. Partea I. Descrierea imobilului

TEREN Intravilan

Adresa: Loc. Boldesti, Nr. 127, Jud. Prahova

Nr. Crt	Nr cadastral Nr. topografic	Suprafața* (mp)	Observații / Referințe
A1	24021	Din acte: 915 Masurata: 921	Sector cadastral:38 Teren imprejmuit;

Construcții

Crt	Nr cadastral Nr. topografic	Adresa	Observații / Referințe
A1.1	24021-C1	Loc. Boldesti, Nr. 127, Jud. Prahova	Nr. niveluri:1; S. construita la sol:58 mp; S. construita desfasurata:58 mp;
A1.2	24021-C2	Loc. Boldesti, Nr. 127, Jud. Prahova	Nr. niveluri:1; S. construita la sol:70 mp; S. construita desfasurata:70 mp;

B. Partea II. Proprietari și acte

Inscrieri privitoare la dreptul de proprietate și alte drepturi reale		Referințe
125270 / 08/09/2021		
Act Notarial nr. 2783, din 08/09/2021 emis de NP Sandu Aurelian Viorel;		
B7	Intabulare, drept de PROPRIETATEcumparare ca bun propriu, dobandit prin Conventie, cota actuala 1/1, cota initiala 1/1 1) PREDESCU MARIA	A1
B8	Intabulare, drept de PROPRIETATEcumparare ca bun propriu, dobandit prin Conventie, cota actuala 1/1, cota initiala 1/1 1) PREDESCU MARIA	A1.1, A1.2

C. Partea III. SARCINI .

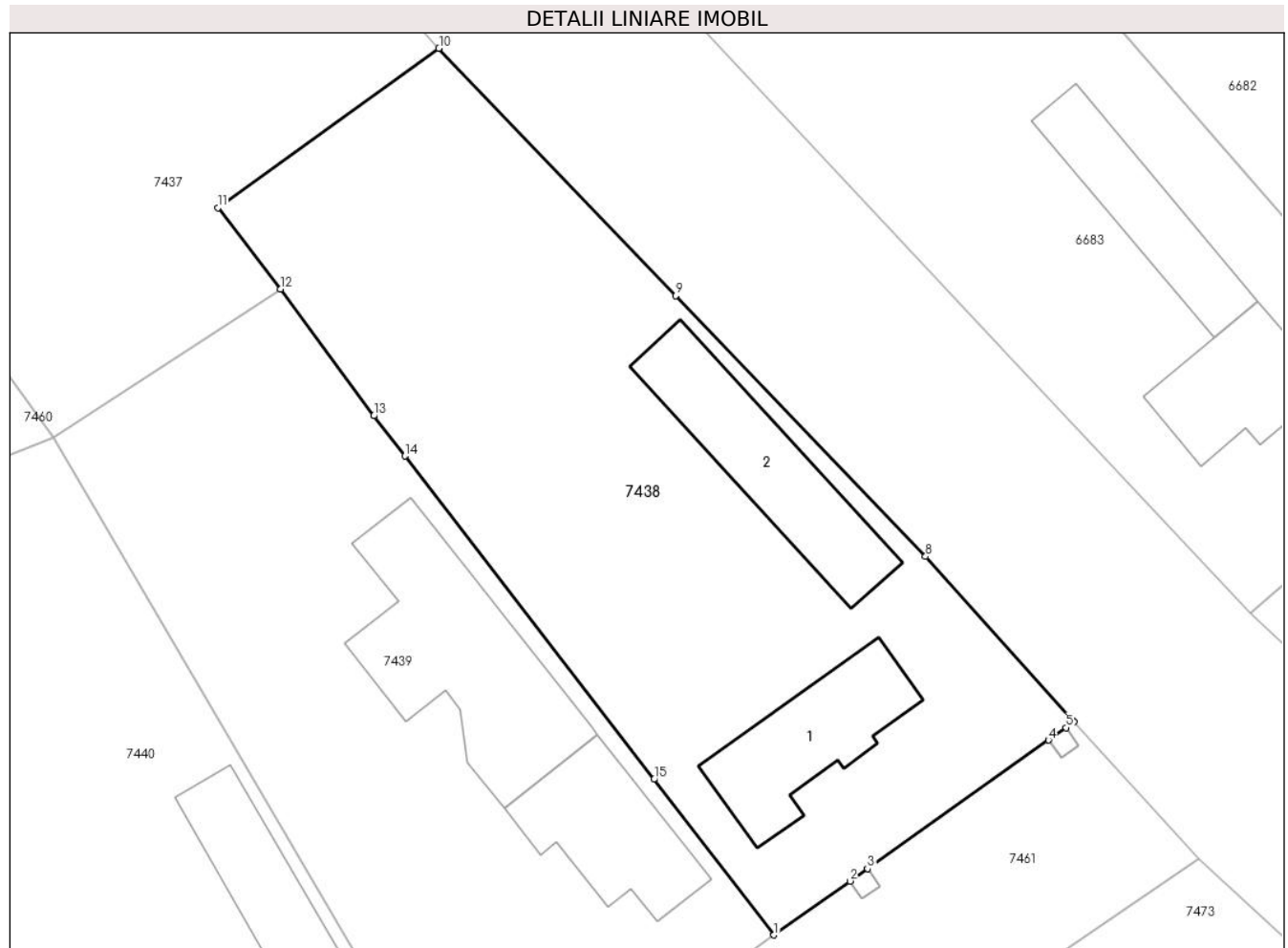
Inscrieri privind dezmembramintele dreptului de proprietate, drepturi reale de garanție și sarcini	Referințe
NU SUNT	

Anexa Nr. 1 La Partea I

Teren

Nr cadastral	Suprafața (mp)*	Observații / Referințe
24021	Din acte: 915 Masurata: 921	

* Suprafața este determinată în planul de proiecție Stereo 70.



Date referitoare la teren

Crt	Categorie folosință	Intra vilan	Suprafața (mp)	Tarla	Parcelă	Nr. topo	Observații / Referințe
1	curți constructii	DA	371	23	687	-	
2	arabil	DA	550	23	686	-	

Date referitoare la construcții

Crt	Număr	Destinație construcție	Supraf. (mp)	Situație juridică	Observații / Referințe
A1.1	24021-C1	construcții de locuințe	58	Cu acte	Nr. niveluri:1; S. construita la sol:58 mp; S. construita desfasurata:58 mp;
A1.2	24021-C2	construcții anexa	70	Cu acte	Nr. niveluri:1; S. construita la sol:70 mp; S. construita desfasurata:70 mp;

Lungime Segmente

1) Valorile lungimilor segmentelor sunt obținute din proiecție în plan.

Punct început	X / Y	Punct sfârșit	X / Y	Lungime segment (** (m)
1	622.934,836 375.106,802	2	622.939,066 375.109,804	5.187
2	622.939,066 375.109,804	3	622.940,045 375.110,499	1.201

Punct început	X / Y	Punct sfârșit	X / Y	Lungime segment (** (m)
3	622.940,045 375.110,499	4	622.950,127 375.117,654	12.363
4	622.950,127 375.117,654	5	622.951,105 375.118,348	1.199
5	622.951,105 375.118,348	6	622.951,553 375.118,666	0.549
6	622.951,553 375.118,666	7	622.951,52 375.118,702	0.049
7	622.951,52 375.118,702	8	622.943,278 375.127,879	12.335
8	622.943,278 375.127,879	9	622.929,375 375.142,395	20.1
9	622.929,375 375.142,395	10	622.916,173 375.156,179	19.086
10	622.916,173 375.156,179	11	622.903,854 375.147,302	15.184
11	622.903,854 375.147,302	12	622.907,354 375.142,777	5.721
12	622.907,354 375.142,777	13	622.912,543 375.135,716	8.763
13	622.912,543 375.135,716	14	622.914,274 375.133,471	2.835
14	622.914,274 375.133,471	15	622.928,15 375.115,474	22.725
15	622.928,15 375.115,474	1	622.934,836 375.106,802	10.95

** Lungimile segmentelor sunt determinate în planul de proiecție Stereo 70 și sunt rotunjite la 1 milimetru.

*** Distanța dintre puncte este formată din segmente cumulate ce sunt mai mici decât valoarea 1 milimetru.

**DATE DESPRE IMOBILUL NR. 7439**

Oficiul de Cadastru și Publicitate Imobiliară PRAHOVA
Biroul de Cadastru și Publicitate Imobiliară Ploiești

A. Partea I. Descrierea imobilului

TEREN Intravilan

Adresa: Loc. Boldesti, Jud. Prahova

Nr. Crt	Nr cadastral Nr. topografic	Suprafața* (mp)	Observații / Referințe
A1		Din acte: 807 Masurata: 812	Sector cadastral:38 Teren imprejmuit;

Construcții

Crt	Nr cadastral Nr. topografic	Adresa	Observații / Referințe
A1.1		Loc. Boldesti, Jud. Prahova	Nr. niveluri:1; S. construita la sol:56 mp; S. construita desfasurata:56 mp;
A1.2		Loc. Boldesti, Jud. Prahova	Nr. niveluri:1; S. construita la sol:105 mp; S. construita desfasurata:105 mp;

B. Partea II. Proprietari și acte

Inscrieri privitoare la dreptul de proprietate și alte drepturi reale		Referințe
/		
Act Administrativ nr. 5215, din 28/04/1993 emis de CJSDPAT PRAHOVA;		
B1	Intabulare, drept de PROPRIETATE, dobandit prin Constituire, cota actuala 1/1, cota initiala 1/1 1) GUGU VASILE	A1
Act Administrativ nr. 879, din 20/03/2024 emis de COMUNA BOLDESTI-GRADISTEA;		
B2	Intabulare, drept de PROPRIETATE, dobandit prin Lege, cota actuala 1/1, cota initiala 1/1 1) GUGU VASILE	A1.1, A1.2

C. Partea III. SARCINI .

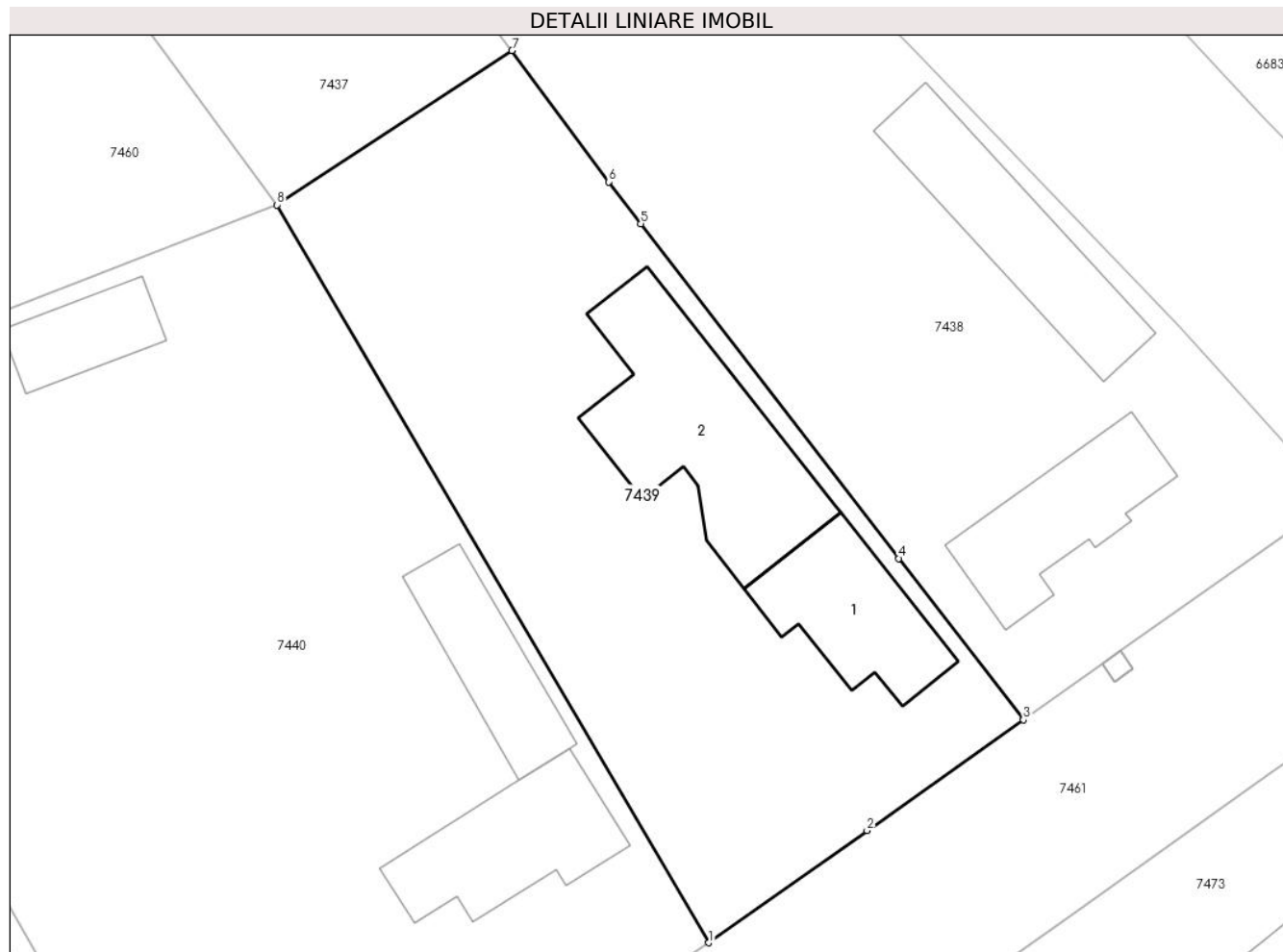
Inscrieri privind dezmembramintele dreptului de proprietate, drepturi reale de garanție și sarcini	Referințe
NU SUNT	

Anexa Nr. 1 La Partea I

Teren

Nr cadastral	Suprafața (mp)*	Observații / Referințe
	Din acte: 807 Masurata: 812	

* Suprafața este determinată în planul de proiecție Stereo 70.



Date referitoare la teren

Crt	Categorie folosință	Intravilan	Suprafața (mp)	Tarla	Parcelă	Nr. topo	Observații / Referințe
1	curți constructii	DA	342	23	688	-	
2	arabil	DA	470	23	689	-	

Date referitoare la construcții

Crt	Număr	Destinație construcție	Supraf. (mp)	Situație juridică	Observații / Referințe
A1.1		construcții de locuințe	56	Cu acte	Nr. niveluri:1; S. construita la sol:56 mp; S. construita desfasurata:56 mp;
A1.2		construcții anexa	105	Cu acte	Nr. niveluri:1; S. construita la sol:105 mp; S. construita desfasurata:105 mp;

Lungime Segmente

1) Valorile lungimilor segmentelor sunt obținute din proiecție în plan.

Punct început	X / Y	Punct sfârșit	X / Y	Lungime segment (** (m)
1	622.917,925 375.094,815	2	622.926,436 375.100,848	10.432
2	622.926,436 375.100,848	3	622.934,836 375.106,802	10.296

Punct început	X / Y	Punct sfârșit	X / Y	Lungime segment (** (m)
3	622.934,836 375.106,802	4	622.928,15 375.115,474	10.95
4	622.928,15 375.115,474	5	622.914,274 375.133,471	22.725
5	622.914,274 375.133,471	6	622.912,543 375.135,716	2.835
6	622.912,543 375.135,716	7	622.907,354 375.142,777	8.763
7	622.907,354 375.142,777	8	622.894,724 375.134,48	15.111
8	622.894,724 375.134,48	1	622.917,925 375.094,815	45.952

** Lungimile segmentelor sunt determinate în planul de proiecție Stereo 70 și sunt rotunjite la 1 milimetru.

*** Distanța dintre puncte este formată din segmente cumulate ce sunt mai mici decât valoarea 1 milimetru.

**DATE DESPRE IMOBILUL NR. 7440**

Oficiul de Cadastru și Publicitate Imobiliară PRAHOVA
Biroul de Cadastru și Publicitate Imobiliară Ploiești

A. Partea I. Descrierea imobilului

TEREN Intravilan

Adresa: Loc. Boldesti, Jud. Prahova

Nr. Crt	Nr cadastral Nr. topografic	Suprafața* (mp)	Observații / Referințe
A1		Din acte: 1.567 Masurata: 1.555	Sector cadastral:38 Teren imprejmuit;

Construcții

Crt	Nr cadastral Nr. topografic	Adresa	Observații / Referințe
A1.1		Loc. Boldesti, Jud. Prahova	Nr. niveluri:1; S. construita la sol:62 mp; S. construita desfasurata:62 mp;
A1.2		Loc. Boldesti, Jud. Prahova	Nr. niveluri:1; S. construita la sol:45 mp; S. construita desfasurata:45 mp;
A1.3		Loc. Boldesti, Jud. Prahova	Nr. niveluri:1; S. construita la sol:29 mp; S. construita desfasurata:29 mp;

B. Partea II. Proprietari și acte

Inscrieri privitoare la dreptul de proprietate și alte drepturi reale	Referințe
/	
Act Notarial nr. 426, din 07/12/2015 emis de BIN CALIN MARIA;	
B1	A1, A1.1, A1.2, A1.3
Intabulare, drept de PROPRIETATE, dobandit prin Succesiune, cota actuala 1/1, cota initiala 1/1 1) ION DUMITRU	

C. Partea III. SARCINI .

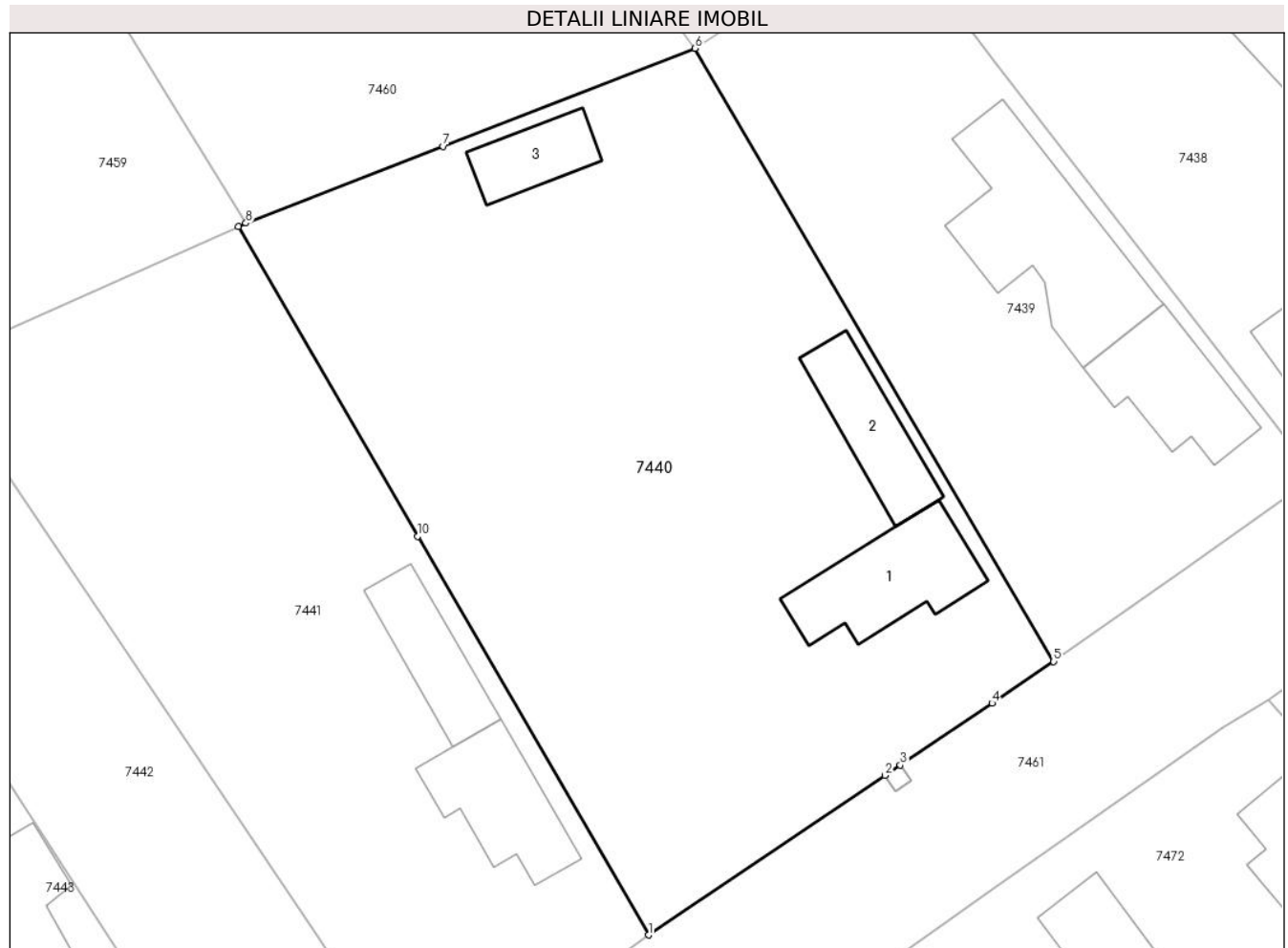
Inscrieri privind dezmembramintele dreptului de proprietate, drepturi reale de garanție și sarcini	Referințe
NU SUNT	

Anexa Nr. 1 La Partea I

Teren

Nr cadastral	Suprafața (mp)*	Observații / Referințe
	Din acte: 1.567 Masurata: 1.555	

* Suprafața este determinată în planul de proiecție Stereo 70.



Date referitoare la teren

Crt	Categorie folosință	Intra vilan	Suprafața (mp)	Tarla	Parcelă	Nr. topo	Observații / Referințe
1	curți constructii	DA	408	23	690	-	
2	arabil	DA	1.147	23	691, 692	-	

Date referitoare la construcții

Crt	Număr	Destinație construcție	Supraf. (mp)	Situație juridică	Observații / Referințe
A1.1		construcții de locuințe	62	Cu acte	Nr. niveluri:1; S. construita la sol:62 mp; S. construita desfasurata:62 mp;
A1.2		construcții anexa	45	Cu acte	Nr. niveluri:1; S. construita la sol:45 mp; S. construita desfasurata:45 mp;
A1.3		construcții anexa	29	Cu acte	Nr. niveluri:1; S. construita la sol:29 mp; S. construita desfasurata:29 mp;

Lungime Segmente

1) Valorile lungimilor segmentelor sunt obținute din proiecție în plan.

Punct început	X / Y	Punct sfârșit	X / Y	Lungime segment (** (m)
1	622.891,722 375.077,129	2	622.907,014 375.087,45	18.449

Punct început	X / Y	Punct sfârșit	X / Y	Lungime segment (** (m)
2	622.907,014 375.087,45	3	622.908,009 375.088,122	1.201
3	622.908,009 375.088,122	4	622.913,935 375.092,122	7.15
4	622.913,935 375.092,122	5	622.917,925 375.094,815	4.814
5	622.917,925 375.094,815	6	622.894,724 375.134,48	45.952
6	622.894,724 375.134,48	7	622.878,44 375.128,145	17.473
7	622.878,44 375.128,145	8	622.865,674 375.123,179	13.698
8	622.865,674 375.123,179	9	622.865,183 375.122,959	0.538
9	622.865,183 375.122,959	10	622.876,786 375.102,922	23.154
10	622.876,786 375.102,922	1	622.891,722 375.077,129	29.805

** Lungimile segmentelor sunt determinate în planul de proiecție Stereo 70 și sunt rotunjite la 1 milimetru.

*** Distanța dintre puncte este formată din segmente cumulate ce sunt mai mici decât valoarea 1 milimetru.

**DATE DESPRE IMOBILUL NR. 7441**

Oficiul de Cadastru și Publicitate Imobiliară PRAHOVA
Biroul de Cadastru și Publicitate Imobiliară Ploiești

A. Partea I. Descrierea imobilului

TEREN Intravilan

Adresa: Loc. Boldesti, Jud. Prahova

Nr. Crt	Nr cadastral Nr. topografic	Suprafața* (mp)	Observații / Referințe
A1		Din acte: 1.000 Masurata: 1.080	Sector cadastral:38 Teren imprejmuit;

Construcții

Crt	Nr cadastral Nr. topografic	Adresa	Observații / Referințe
A1.1		Loc. Boldesti, Jud. Prahova	Nr. niveluri:1; S. construita la sol:54 mp; S. construita desfasurata:54 mp;
A1.2		Loc. Boldesti, Jud. Prahova	Nr. niveluri:1; S. construita la sol:41 mp; S. construita desfasurata:41 mp;

B. Partea II. Proprietari și acte

Inscrieri privitoare la dreptul de proprietate și alte drepturi reale	Referințe
/	
Act Notarial nr. 297, din 11/02/1992 emis de NOTARIATUL DE STAT JUDETEAN PRAHOVA;	
B1	A1, A1.1, A1.2
Intabulare, drept de PROPRIETATE, dobandit prin Succesiune, cota actuala 1/1, cota initiala 1/1 1) LAMBA ANGHEL	

C. Partea III. SARCINI .

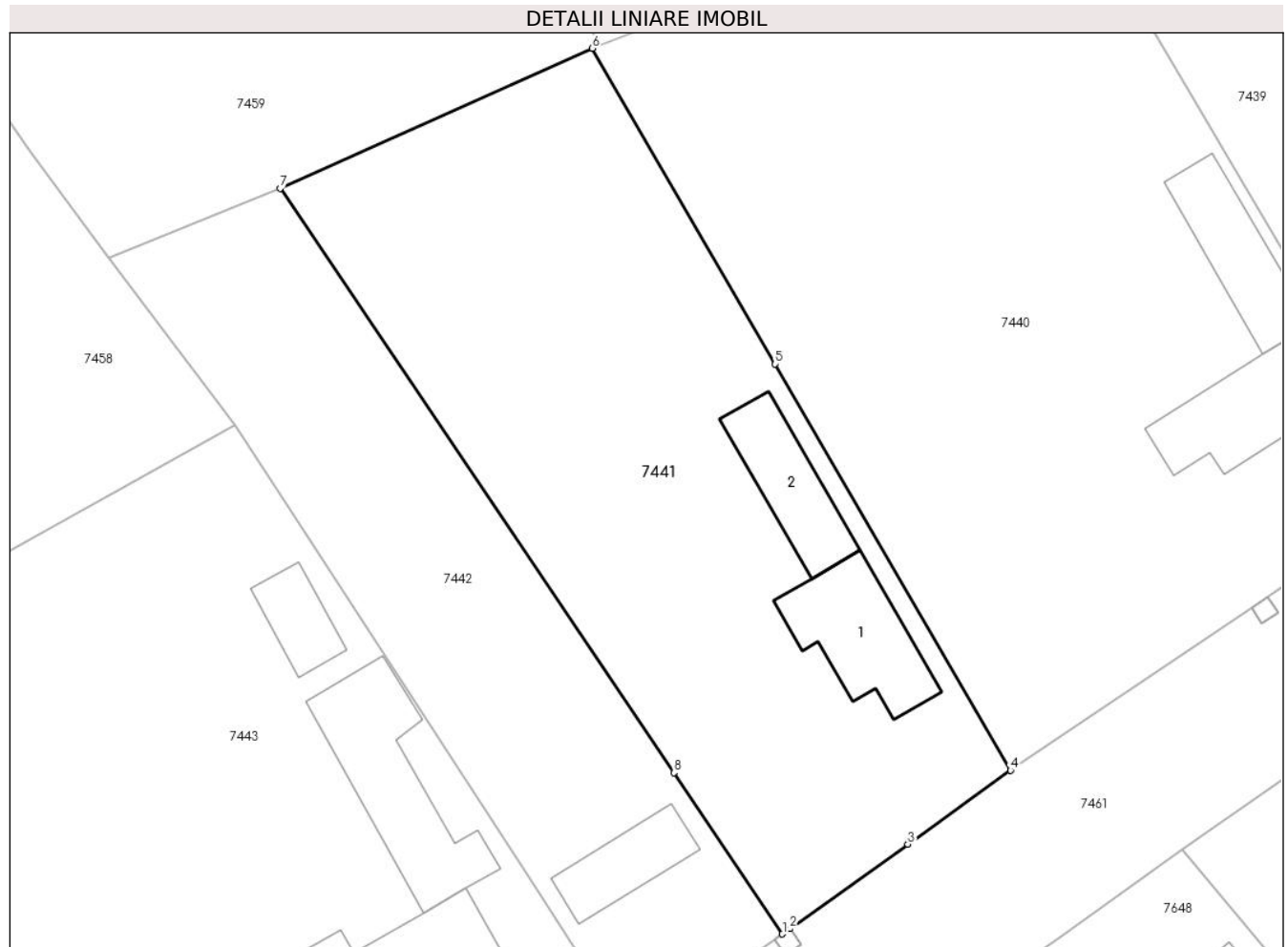
Inscrieri privind dezmembramintele dreptului de proprietate, drepturi reale de garanție și sarcini	Referințe
NU SUNT	

Anexa Nr. 1 La Partea I

Teren

Nr cadastral	Suprafața (mp)*	Observații / Referințe
	Din acte: 1.000 Masurata: 1.080	

* Suprafața este determinată în planul de proiecție Stereo 70.



Date referitoare la teren

Crt	Categorie folosință	Intra vilan	Suprafața (mp)	Tarla	Parcelă	Nr. topo	Observații / Referințe
1	curți constructii	DA	245	23	693	-	
2	arabil	DA	835	23	693	-	

Date referitoare la construcții

Crt	Număr	Destinație construcție	Supraf. (mp)	Situație juridică	Observații / Referințe
A1.1		construcții de locuințe	54	Cu acte	Nr. niveluri:1; S. construita la sol:54 mp; S. construita desfasurata:54 mp;
A1.2		construcții anexa	41	Cu acte	Nr. niveluri:1; S. construita la sol:41 mp; S. construita desfasurata:41 mp;

Lungime Segmente

1) Valorile lungimilor segmentelor sunt obținute din proiecție în plan.

Punct început	X / Y	Punct sfârșit	X / Y	Lungime segment (** (m)
1	622.877,246 375.066,737	2	622.877,717 375.067,075	0.58
2	622.877,717 375.067,075	3	622.885,199 375.072,446	9.21

Punct început	X / Y	Punct sfârșit	X / Y	Lungime segment (** (m)
3	622.885,199 375.072,446	4	622.891,722 375.077,129	8.03
4	622.891,722 375.077,129	5	622.876,786 375.102,922	29.805
5	622.876,786 375.102,922	6	622.865,183 375.122,959	23.154
6	622.865,183 375.122,959	7	622.845,376 375.114,077	21.707
7	622.845,376 375.114,077	8	622.870,349 375.076,981	44.719
8	622.870,349 375.076,981	1	622.877,246 375.066,737	12.349

** Lungimile segmentelor sunt determinate în planul de proiecție Stereo 70 și sunt rotunjite la 1 milimetru.

*** Distanța dintre puncte este formată din segmente cumulate ce sunt mai mici decât valoarea 1 milimetru.

**DATE DESPRE IMOBILUL NR. 7442**

Oficiul de Cadastru și Publicitate Imobiliară PRAHOVA
Biroul de Cadastru și Publicitate Imobiliară Ploiești

A. Partea I. Descrierea imobilului

TEREN Intravilan

Nr. CF vechi:515

Nr. cadastral vechi:10006

Adresa: Loc. Boldesti, Jud. Prahova

Nr. Crt	Nr cadastral Nr. topografic	Suprafața* (mp)	Observații / Referințe
A1	20017	Din acte: 629 Masurata: 651	Sector cadastral:38 Teren imprejmuit;

Construcții

Crt	Nr cadastral Nr. topografic	Adresa	Observații / Referințe
A1.1	20017-C1	Loc. Boldesti, Jud. Prahova	Nr. niveluri:1; S. construita la sol:31 mp; S. construita desfasurata:31 mp;

B. Partea II. Proprietari și acte

Inscrieri privitoare la dreptul de proprietate și alte drepturi reale		Referințe
24513 / 23/05/2007		
Act Notarial nr. 972, din 21/05/2007 emis de NP STELIANA PROCOPIE;		
B2	Intabulare, drept de PROPRIETATE, dobandit prin Conventie, cota actuala 1/1, cota initiala 1/1 1) MARINA STELIAN ION	A1, A1.1

C. Partea III. SARCINI

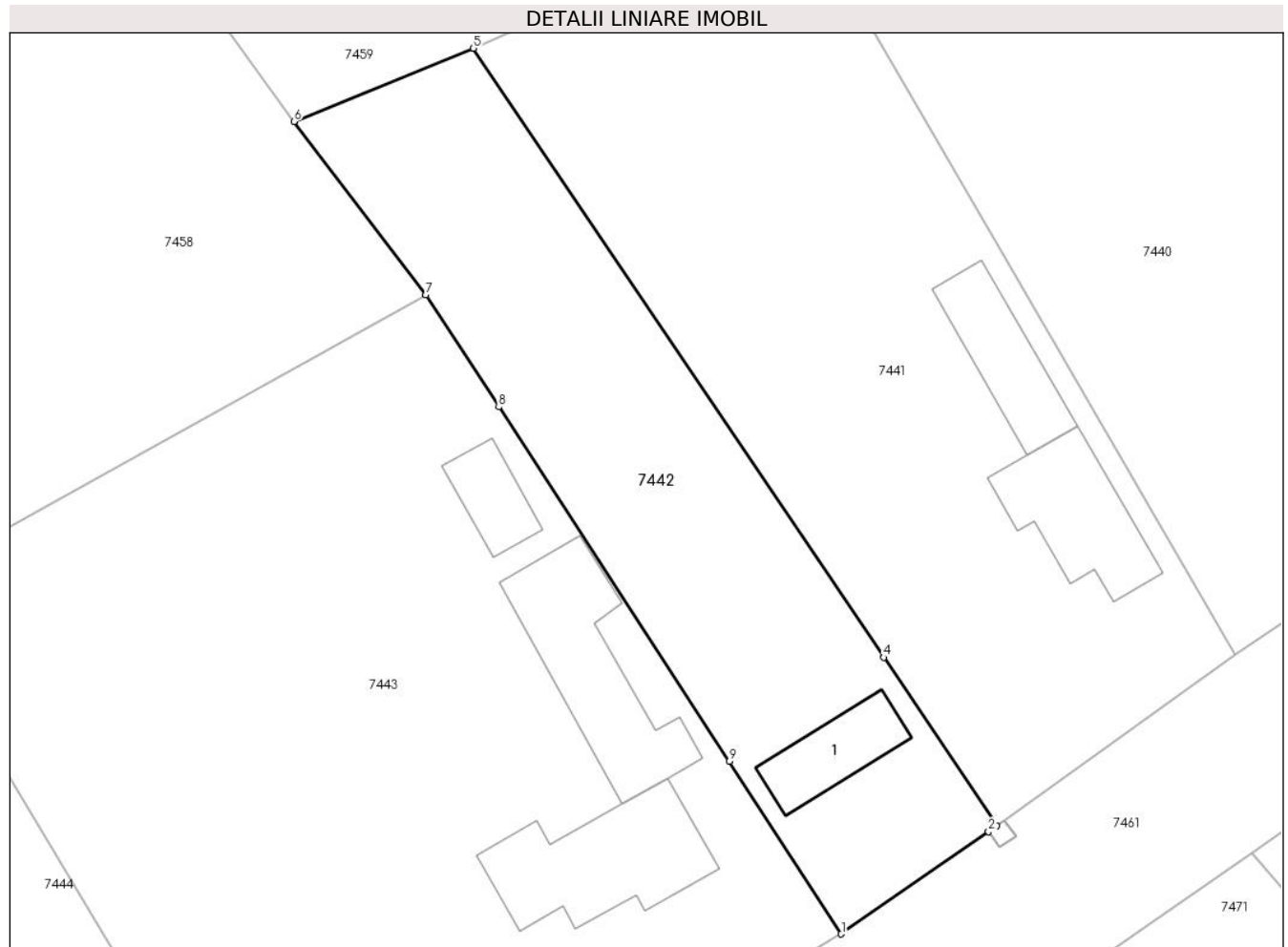
Inscrieri privind dezmembramintele dreptului de proprietate, drepturi reale de garanție și sarcini		Referințe
38057 / 21/05/2014		
Somatie nr. 1170, din 12/05/2014 emis de EXECUTOR JUDECATORESC GALEA CRISTIAN VIOREL;		
C1	se noteaza Somatia nr. 1170/12.05.2014 emisa de Executor Judecatoresc Galea Cristian Viorel pentru suma de 108.343,35 lei reprezentand debit si cheltuieli de executare in favoarea creditoarei SC RAIFFEISEN BANK SA , la cererea Executorului Judecatoresc Galea Cristian Viorel	A1, A1.1

Anexa Nr. 1 La Partea I

Teren

Nr cadastral	Suprafața (mp)*	Observații / Referințe
20017	Din acte: 629 Masurata: 651	

* Suprafața este determinată în planul de proiecție Stereo 70.



Date referitoare la teren

Crt	Categorie folosință	Intra vilan	Suprafața (mp)	Tarla	Parcelă	Nr. topo	Observații / Referințe
1	curți constructii	DA	142	23	698	-	
2	arabil	DA	509	23	697	-	

Date referitoare la construcții

Crt	Număr	Destinație construcție	Supraf. (mp)	Situație juridică	Observații / Referințe
A1.1	20017-C1	construcții de locuințe	31	Cu acte	Nr. niveluri:1; S. construita la sol:31 mp; S. construita desfasurata:31 mp;

Lungime Segmente

1) Valorile lungimilor segmentelor sunt obținute din proiecție în plan.

Punct început	X / Y	Punct sfârșit	X / Y	Lungime segment (** (m)
1	622.867,77 375.060,14	2	622.876,737 375.066,383	10.926
2	622.876,737 375.066,383	3	622.877,246 375.066,737	0.62

Punct început	X / Y	Punct sfârșit	X / Y	Lungime segment (** (m)
3	622.877,246 375.066,737	4	622.870,349 375.076,981	12.349
4	622.870,349 375.076,981	5	622.845,376 375.114,077	44.719
5	622.845,376 375.114,077	6	622.834,448 375.109,622	11.801
6	622.834,448 375.109,622	7	622.842,483 375.099,063	13.269
7	622.842,483 375.099,063	8	622.846,919 375.092,235	8.142
8	622.846,919 375.092,235	9	622.860,943 375.070,649	25.742
9	622.860,943 375.070,649	1	622.867,77 375.060,14	12.532

** Lungimile segmentelor sunt determinate în planul de proiecție Stereo 70 și sunt rotunjite la 1 milimetru.

*** Distanța dintre puncte este formată din segmente cumulate ce sunt mai mici decât valoarea 1 milimetru.

**DATE DESPRE IMOBILUL NR. 7443**

Oficiul de Cadastru și Publicitate Imobiliară PRAHOVA
Biroul de Cadastru și Publicitate Imobiliară Ploiești

A. Partea I. Descrierea imobilului

TEREN Intravilan

Adresa: Loc. Boldesti, Jud. Prahova

Nr. Crt	Nr cadastral Nr. topografic	Suprafața* (mp)	Observații / Referințe
A1		Din acte: 1.683 Masurata: 1.767	Sector cadastral:38 Teren imprejmuit;

Construcții

Crt	Nr cadastral Nr. topografic	Adresa	Observații / Referințe
A1.1		Loc. Boldesti, Jud. Prahova	Nr. niveluri:1; S. construita la sol:73 mp; S. construita desfasurata:73 mp;
A1.2		Loc. Boldesti, Jud. Prahova	Nr. niveluri:1; S. construita la sol:74 mp; S. construita desfasurata:74 mp;
A1.3		Loc. Boldesti, Jud. Prahova	Nr. niveluri:1; S. construita la sol:22 mp; S. construita desfasurata:22 mp;

B. Partea II. Proprietari și acte

Inscrieri privitoare la dreptul de proprietate și alte drepturi reale		Referințe
/		
Act Administrativ nr. 34311, din 14/02/1995 emis de CJSDPAT PRAHOVA;		
B1	Intabulare, drept de PROPRIETATE, dobandit prin Reconstituire, cota actuala 1/1, cota initiala 1/1 1) MILITARU DOBRICA	A1
Act Administrativ nr. 879, din 20/03/2024 emis de COMUNA BOLDESTI-GRADISTEA;		
B2	Intabulare, drept de PROPRIETATE, dobandit prin Lege, cota actuala 1/1, cota initiala 1/1 1) MILITARU DOBRICA	A1.1, A1.2, A1.3

C. Partea III. SARCINI .

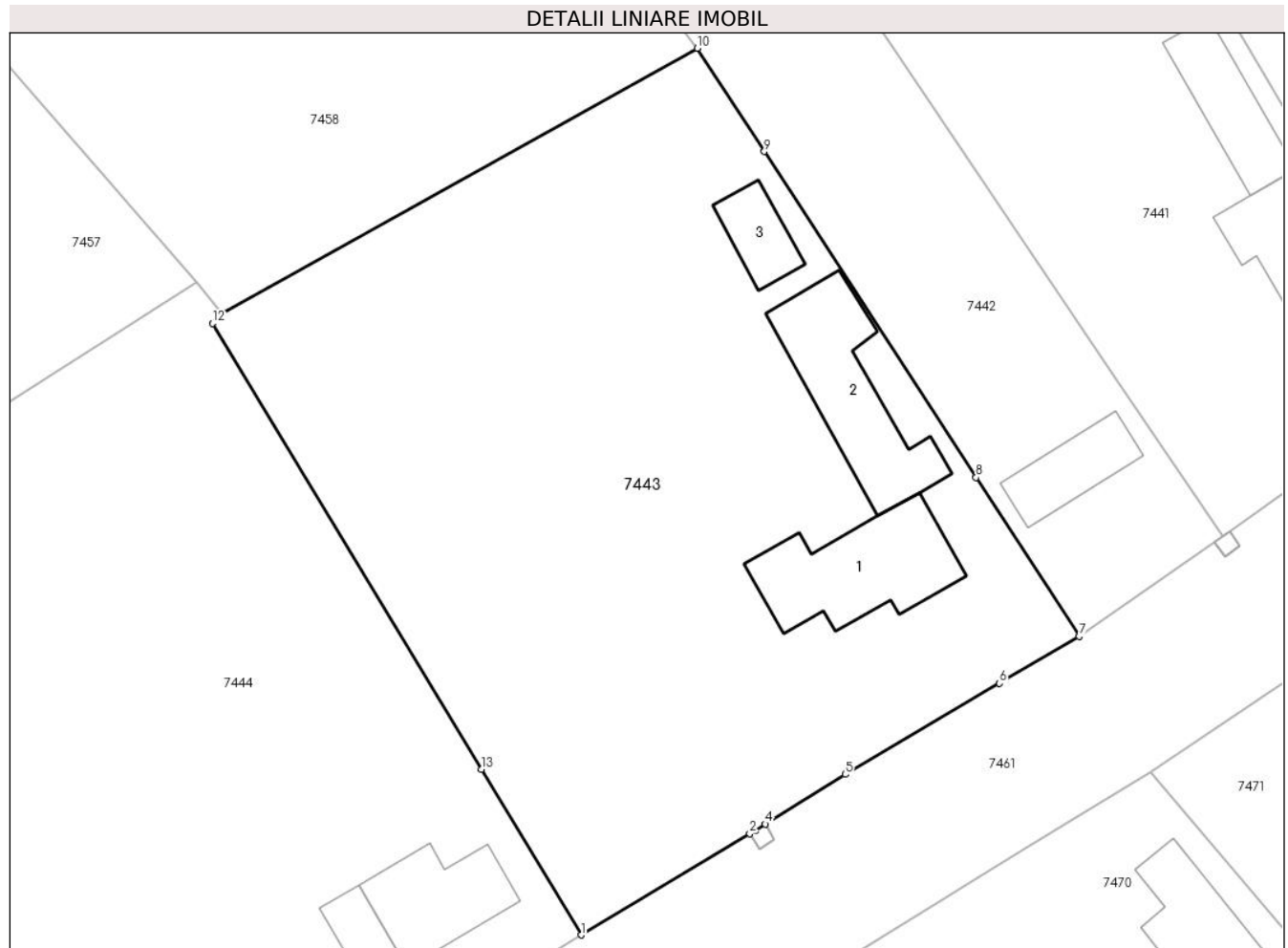
Inscrieri privind dezmembramintele dreptului de proprietate, drepturi reale de garanție și sarcini	Referințe
NU SUNT	

Anexa Nr. 1 La Partea I

Teren

Nr cadastral	Suprafața (mp)*	Observații / Referințe
	Din acte: 1.683 Masurata: 1.767	

* Suprafața este determinată în planul de proiecție Stereo 70.



Date referitoare la teren

Crt	Categorie folosință	Intravilan	Suprafața (mp)	Tarla	Parcelă	Nr. topo	Observații / Referințe
1	curți constructii	DA	374	23	700	-	
2	arabil	DA	1.392	23	702	-	

Date referitoare la construcții

Crt	Număr	Destinație construcție	Supraf. (mp)	Situație juridică	Observații / Referințe
A1.1		construcții de locuințe	73	Cu acte	Nr. niveluri:1; S. construita la sol:73 mp; S. construita desfasurata:73 mp;
A1.2		construcții anexa	74	Cu acte	Nr. niveluri:1; S. construita la sol:74 mp; S. construita desfasurata:74 mp;
A1.3		construcții anexa	22	Cu acte	Nr. niveluri:1; S. construita la sol:22 mp; S. construita desfasurata:22 mp;

Lungime Segmente

1) Valorile lungimilor segmentelor sunt obținute din proiecție în plan.

Punct început	X / Y	Punct sfârșit	X / Y	Lungime segment (** (m)
1	622.834,796 375.040,363	2	622.845,955 375.047,075	13.022

Punct început	X / Y	Punct sfârșit	X / Y	Lungime segment (** (m)
2	622.845,955 375.047,075	3	622.846,295 375.047,279	0.397
3	622.846,295 375.047,279	4	622.846,978 375.047,703	0.804
4	622.846,978 375.047,703	5	622.852,272 375.050,989	6.231
5	622.852,272 375.050,989	6	622.862,497 375.057,026	11.874
6	622.862,497 375.057,026	7	622.867,77 375.060,14	6.124
7	622.867,77 375.060,14	8	622.860,943 375.070,649	12.532
8	622.860,943 375.070,649	9	622.846,919 375.092,235	25.742
9	622.846,919 375.092,235	10	622.842,483 375.099,063	8.142
10	622.842,483 375.099,063	11	622.811,022 375.081,526	36.019
11	622.811,022 375.081,526	12	622.810,4 375.080,848	0.92
12	622.810,4 375.080,848	13	622.828,187 375.051,33	34.463
13	622.828,187 375.051,33	1	622.834,796 375.040,363	12.804

** Lungimile segmentelor sunt determinate în planul de proiecție Stereo 70 și sunt rotunjite la 1 milimetru.

*** Distanța dintre puncte este formată din segmente cumulate ce sunt mai mici decât valoarea 1 milimetru.

**DATE DESPRE IMOBILUL NR. 7444**

Oficiul de Cadastru și Publicitate Imobiliară PRAHOVA
Biroul de Cadastru și Publicitate Imobiliară Ploiești

A. Partea I. Descrierea imobilului

TEREN Intravilan

Adresa: Loc. Boldesti, Nr. 117, Jud. Prahova

Nr. Crt	Nr cadastral Nr. topografic	Suprafața* (mp)	Observații / Referințe
A1	21273	Din acte: 1.898 Masurata: 1.805	Sector cadastral:38 Teren imprejmuit;

Construcții

Crt	Nr cadastral Nr. topografic	Adresa	Observații / Referințe
A1.1	21273-C1	Loc. Boldesti, Nr. 117, Jud. Prahova	Nr. niveluri:1; S. construita la sol:48 mp; S. construita desfasurata:48 mp;
A1.2	21273-C2	Loc. Boldesti, Nr. 117, Jud. Prahova	Nr. niveluri:1; S. construita la sol:19 mp; S. construita desfasurata:19 mp;

B. Partea II. Proprietari și acte

Inscrieri privitoare la dreptul de proprietate și alte drepturi reale		Referințe
37507 / 10/04/2019		
Act Administrativ nr. 12082, din 19/11/1993 emis de COMISIA JUDETEANA PRAHOVA (act notarial nr 1450 din 30.10.1996, emis de NP MARIA CALIN;act administrativ nr 684 din 18.03.2019, emis de PRIMARIA BOLDESTI GRADISTEA;act administrativ nr 1661 din 10.06.2019, emis de PRIMARIA BOLDESTI GRADISTEA;act administrativ nr 34 din 21.03.2019, emis de PRIMARIA COM BOLDESTI GRADISTEA;act administrativ nr 27823 din 15.03.2019, emis de OCPI PRAHOVA;act administrativ nr C6 676962 din 08.05.1982, emis de CONSILIUL POPULAR PLOIESTI);		
B1	Intabulare, drept de PROPRIETATEcumparare ca bun comun, dobandit prin Conventie, cota actuala 1/1, cota initiala 1/1 1) BĂNICĂ ION 2) BĂNICĂ MARIA	A1
B2	Intabulare, drept de PROPRIETATEcumparare ca bun comun, dobandit prin Construire, cota actuala 1/1, cota initiala 1/1 1) BĂNICĂ ION 2) BĂNICĂ MARIA	A1.1, A1.2

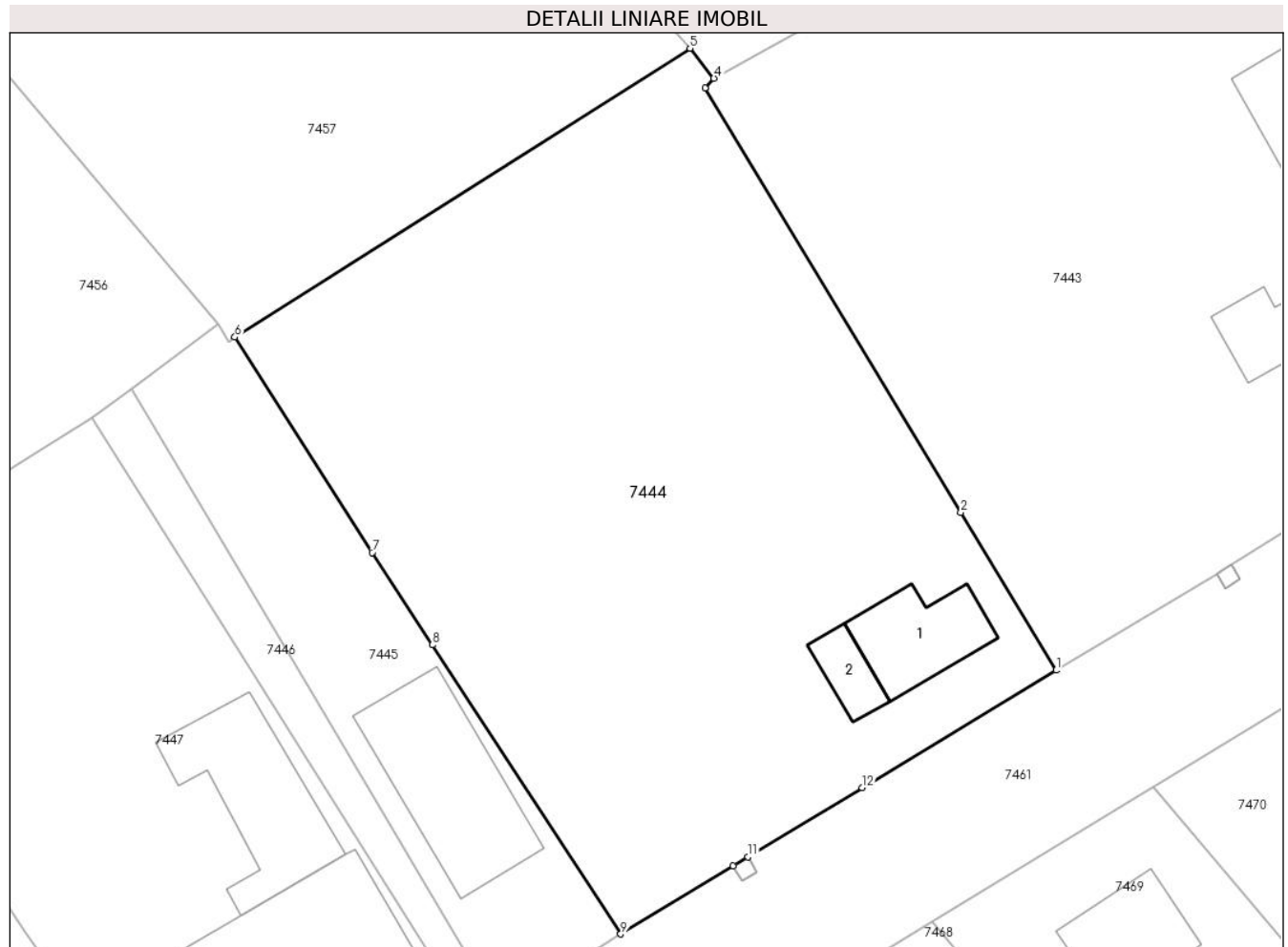
C. Partea III. SARCINI .

Inscrieri privind dezmembramintele dreptului de proprietate, drepturi reale de garanție și sarcini	Referințe
NU SUNT	

Anexa Nr. 1 La Partea I**Teren**

Nr cadastral	Suprafața (mp)*	Observații / Referințe
21273	Din acte: 1.898 Masurata: 1.805	

* Suprafața este determinată în planul de proiecție Stereo 70.

**Date referitoare la teren**

Crt	Categorie folosință	Intra vilan	Suprafața (mp)	Tarla	Parcelă	Nr. topo	Observații / Referințe
1	curți constructii	DA	197	23	703	-	
2	arabil	DA	1.608	23	704, 705	-	

Date referitoare la construcții

Crt	Număr	Destinație construcție	Supraf. (mp)	Situație juridică	Observații / Referințe
A1.1	21273-C1	construcții de locuințe	48	Cu acte	Nr. niveluri:1; S. construita la sol:48 mp; S. construita desfasurata:48 mp;
A1.2	21273-C2	construcții anexa	19	Cu acte	Nr. niveluri:1; S. construita la sol:19 mp; S. construita desfasurata:19 mp;

Lungime Segmente

1) Valorile lungimilor segmentelor sunt obținute din proiecție în plan.

Punct început	X / Y	Punct sfârșit	X / Y	Lungime segment (** (m)
1	622.834,796 375.040,363	2	622.828,187 375.051,33	12.804
2	622.828,187 375.051,33	3	622.810,4 375.080,848	34.463

Punct început	X / Y	Punct sfârșit	X / Y	Lungime segment (** (m)
3	622.810,4 375.080,848	4	622.811,022 375.081,526	0.92
4	622.811,022 375.081,526	5	622.809,355 375.083,603	2.663
5	622.809,355 375.083,603	6	622.777,727 375.063,527	37.462
6	622.777,727 375.063,527	7	622.787,266 375.048,541	17.764
7	622.787,266 375.048,541	8	622.791,447 375.042,124	7.659
8	622.791,447 375.042,124	9	622.804,541 375.022,026	23.987
9	622.804,541 375.022,026	10	622.812,356 375.026,763	9.139
10	622.812,356 375.026,763	11	622.813,383 375.027,385	1.201
11	622.813,383 375.027,385	12	622.821,328 375.032,2	9.29
12	622.821,328 375.032,2	1	622.834,796 375.040,363	15.749

** Lungimile segmentelor sunt determinate în planul de proiecție Stereo 70 și sunt rotunjite la 1 milimetru.

*** Distanța dintre puncte este formată din segmente cumulate ce sunt mai mici decât valoarea 1 milimetru.

**DATE DESPRE IMOBILUL NR. 7445**

Oficiul de Cadastru și Publicitate Imobiliară PRAHOVA
Biroul de Cadastru și Publicitate Imobiliară Ploiești

A. Partea I. Descrierea imobilului

TEREN Intravilan

Adresa: Loc. Boldesti, Jud. Prahova

Nr. Crt	Nr cadastral Nr. topografic	Suprafața* (mp)	Observații / Referințe
A1		Din acte: 404 Masurata: 450	Sector cadastral:38 Teren imprejmuit;

Construcții

Crt	Nr cadastral Nr. topografic	Adresa	Observații / Referințe
A1.1		Loc. Boldesti, Jud. Prahova	Nr. niveluri:1; S. construita la sol:100 mp; S. construita desfasurata:100 mp;

B. Partea II. Proprietari și acte

Inscrieri privitoare la dreptul de proprietate și alte drepturi reale		Referințe
/		
Act Administrativ nr. 49674, din 22/01/1999 emis de CJSDPAT PRAHOVA;		
B1	Intabulare, drept de PROPRIETATE, dobandit prin Reconstituire, cota actuala 1/1, cota initiala 1/1 1) APOSTOL VASILICA 2) GRIGORE PAUL 3) GRIGORE VASILE 4) GRIGORESCU GEORGETA 5) IONESCU DUMITRA 6) NEGOITA MARIETA 7) PETRE ELENA 8) STEFAN ALEXANDRINA	A1
Act Administrativ nr. 879, din 20/03/2024 emis de COMUNA BOLDESTI-GRADISTEA;		
B2	Intabulare, drept de PROPRIETATE, dobandit prin Lege, cota actuala 1/1, cota initiala 1/1 1) APOSTOL VASILICA 2) GRIGORE PAUL 3) GRIGORE VASILE 4) GRIGORESCU GEORGETA 5) IONESCU DUMITRA 6) NEGOITA MARIETA 7) PETRE ELENA 8) STEFAN ALEXANDRINA	A1.1

C. Partea III. SARCINI .

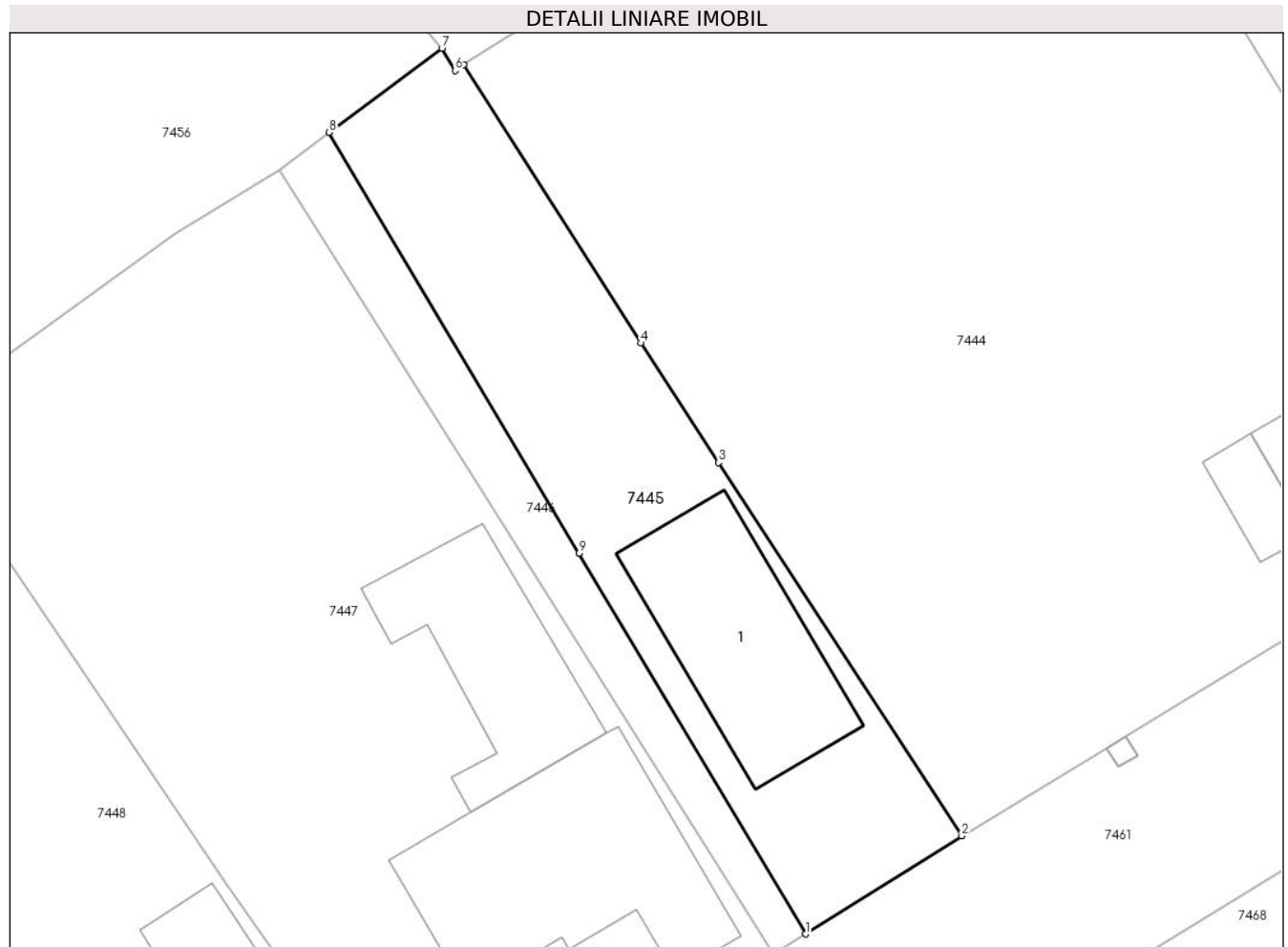
Inscrieri privind dezmembramintele dreptului de proprietate, drepturi reale de garanție și sarcini	Referințe
NU SUNT	

Anexa Nr. 1 La Partea I

Teren

Nr cadastral	Suprafața (mp)*	Observații / Referințe
	Din acte: 404 Masurata: 450	

* Suprafața este determinată în planul de proiecție Stereo 70.



Date referitoare la teren

Crt	Categorie folosință	Intra vilan	Suprafața (mp)	Tarla	Parcelă	Nr. topo	Observații / Referințe
1	curți constructii	DA	226	23	716/1	-	
2	arabil	DA	224	23	706/1	-	

Date referitoare la construcții

Crt	Număr	Destinație construcție	Supraf. (mp)	Situație juridică	Observații / Referințe
A1.1		construcții de locuințe	100	Cu acte	Nr. niveluri:1; S. construita la sol:100 mp; S. construita desfasurata:100 mp;

Lungime Segmente

1) Valorile lungimilor segmentelor sunt obținute din proiecție în plan.

Punct început	X / Y	Punct sfârșit	X / Y	Lungime segment (** (m)
1	622.796,127 375.016,744	2	622.804,541 375.022,026	9.935
2	622.804,541 375.022,026	3	622.791,447 375.042,124	23.987

Punct început	X / Y	Punct sfârșit	X / Y	Lungime segment (** (m)
3	622.791,447 375.042,124	4	622.787,266 375.048,541	7.659
4	622.787,266 375.048,541	5	622.777,727 375.063,527	17.764
5	622.777,727 375.063,527	6	622.777,272 375.063,206	0.557
6	622.777,272 375.063,206	7	622.776,57 375.064,412	1.395
7	622.776,57 375.064,412	8	622.770,507 375.059,885	7.567
8	622.770,507 375.059,885	9	622.783,957 375.037,237	26.341
9	622.783,957 375.037,237	1	622.796,127 375.016,744	23.834

** Lungimile segmentelor sunt determinate în planul de proiecție Stereo 70 și sunt rotunjite la 1 milimetru.

*** Distanța dintre puncte este formată din segmente cumulate ce sunt mai mici decât valoarea 1 milimetru.

**DATE DESPRE IMOBILUL NR. 7446**

Oficiul de Cadastru și Publicitate Imobiliară PRAHOVA
Biroul de Cadastru și Publicitate Imobiliară Ploiești

A. Partea I. Descrierea imobilului

TEREN Intravilan

Adresa: Loc. Boldesti, Nr. 116, Jud. Prahova

Nr. Crt	Nr cadastral Nr. topografic	Suprafața* (mp)	Observații / Referințe
A1	20685	Din acte: 1.297 Masurata: 134	Sector cadastral:38 Teren imprejmuit;

B. Partea II. Proprietari și acte

Inscrieri privitoare la dreptul de proprietate și alte drepturi reale		Referințe
6823 / 28/01/2015		
Act Notarial nr. 156, din 23/01/2015 emis de NP CALIN MARIA;		
B1	Se infiinteaza cartea funciara 20685 a imobilului cu numarul cadastral 20685/Boldesti-Gradistea, rezultat din dezmembrarea imobilului cu numarul cadastral 20660 inscris in cartea funciara 20660;	A1
6830 / 28/01/2015		
Act Notarial nr. 157, din 23/01/2015 emis de NP CALIN MARIA;		
B5	Intabulare, drept de PROPRIETATEcumparare, dobandit prin Conventie, cota actuala 1/1, cota initiala 1/1 1) SC LAIKA SRL, CIF:11692063	A1

C. Partea III. SARCINI .

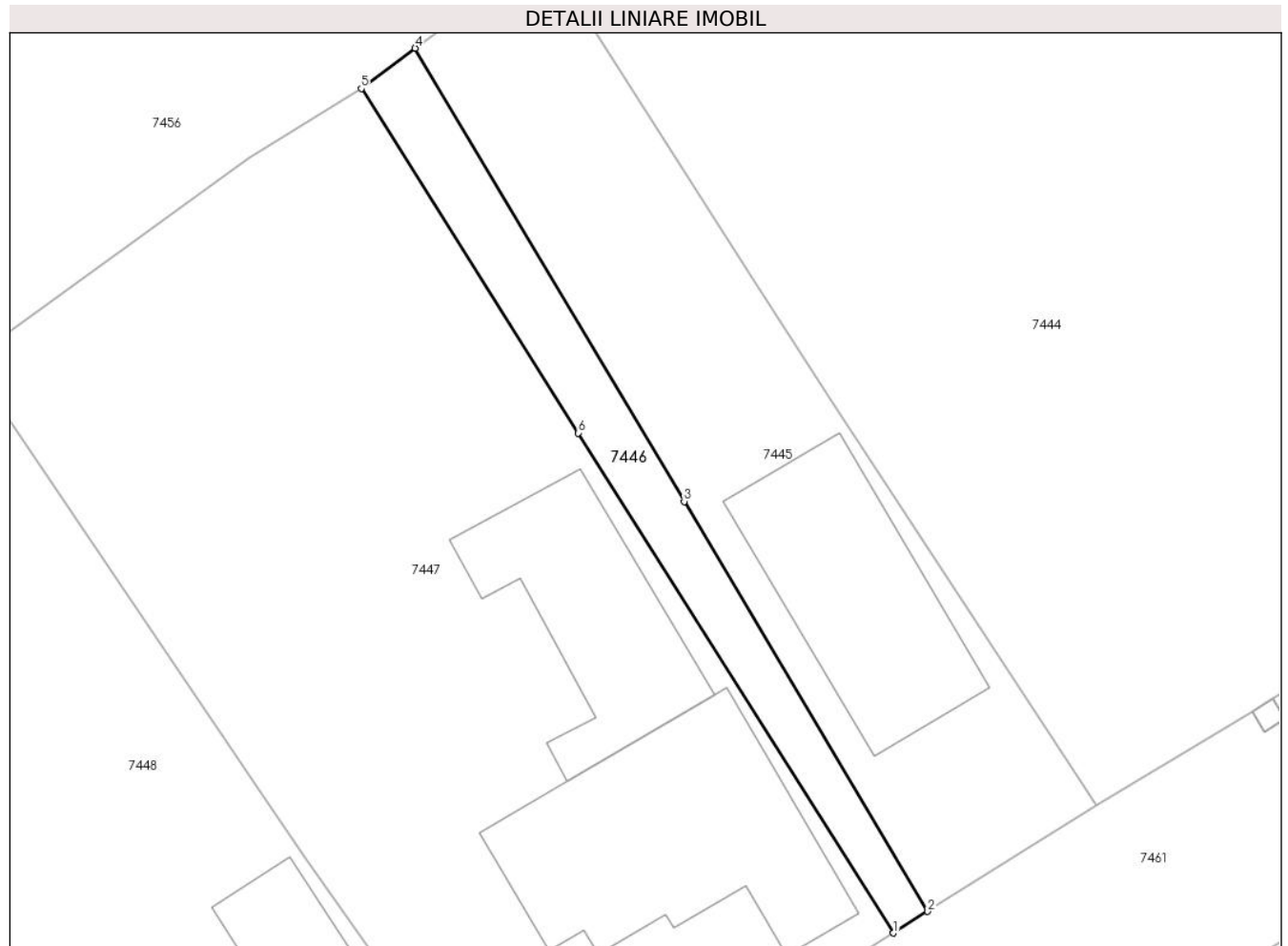
Inscrieri privind dezmembramintele dreptului de proprietate, drepturi reale de garanție și sarcini	Referințe
NU SUNT	

Anexa Nr. 1 La Partea I

Teren

Nr cadastral	Suprafața (mp)*	Observații / Referințe
20685	Din acte: 1.297 Masurata: 134	

* Suprafața este determinată în planul de proiecție Stereo 70.



Date referitoare la teren

Crt	Categorie folosință	Intra vilan	Suprafața (mp)	Tarla	Parcelă	Nr. topo	Observații / Referințe
1	arabil	DA	134	23	706	-	

Lungime Segmente

1) Valorile lungimilor segmentelor sunt obținute din proiecție în plan.

Punct început	X / Y	Punct sfârșit	X / Y	Lungime segment (** (m)
1	622.794,415 375.015,67	2	622.796,127 375.016,744	2.021
2	622.796,127 375.016,744	3	622.783,957 375.037,237	23.834
3	622.783,957 375.037,237	4	622.770,507 375.059,885	26.341
4	622.770,507 375.059,885	5	622.767,812 375.057,873	3.363
5	622.767,812 375.057,873	6	622.778,665 375.040,656	20.352

Punct început	X / Y	Punct sfârșit	X / Y	Lungime segment (** (m)
6	622.778,665 375.040,656	1	622.794,415 375.015,67	29.536

** Lungimile segmentelor sunt determinate în planul de proiecție Stereo 70 și sunt rotunjite la 1 milimetru.

*** Distanța dintre puncte este formată din segmente cumulate ce sunt mai mici decât valoarea 1 milimetru.

**DATE DESPRE IMOBILUL NR. 7447**

Oficiul de Cadastru și Publicitate Imobiliară PRAHOVA
Biroul de Cadastru și Publicitate Imobiliară Ploiești

A. Partea I. Descrierea imobilului

TEREN Intravilan

Adresa: Loc. Boldesti, Nr. 116, Jud. Prahova

Nr. Crt	Nr cadastral Nr. topografic	Suprafața* (mp)	Observații / Referințe
A1	20684	Din acte: 1.297 Masurata: 1.138	Sector cadastral:38 Teren imprejmuit;

Construcții

Crt	Nr cadastral Nr. topografic	Adresa	Observații / Referințe
A1.1	20684-C1	Loc. Boldesti, Nr. 116, Jud. Prahova	Nr. niveluri:1; S. construita la sol:138 mp; S. construita desfasurata:138 mp;
A1.2	20684-C2	Loc. Boldesti, Nr. 116, Jud. Prahova	Nr. niveluri:1; S. construita la sol:85 mp; S. construita desfasurata:85 mp;

B. Partea II. Proprietari și acte

Inscrieri privitoare la dreptul de proprietate și alte drepturi reale		Referințe
6823 / 28/01/2015		
Act Notarial nr. 156, din 23/01/2015 emis de NP CALIN MARIA;		
B1	Se infiinteaza cartea funciara 20684 a imobilului cu numarul cadastral 20684/Boldesti-Gradistea, rezultat din dezmembrarea imobilului cu numarul cadastral 20660 inscris in cartea funciara 20660;	A1, A1.1, A1.2
3406 / 18/01/2017		
Act Notarial nr. 63, din 10/01/2017 emis de NP Calin Maria (hotarare judecatoreasca nr 6394 din 01.06.1993, emis de JUDECATORIA PLOIESTI);		
B5	se indreapta eroarea materiala strecurata in cuprinsul prezentei carti funciare in sensul ca proprietari ai constructiei C1 si C2 sunt NECULAI ION (zis NICOLAE ARHIR ION) - necasatorit cu o cota de 1/2 si TUDOR (sota NECULAI)MARCELIA ncecasatorita cu cota de 1/2	A1, A1.1, A1.2
B6	Intabulare, drept de PROPRIETATEintretinere, dobandit prin Conventie, cota actuala 1/1, cota initiala 1/1 1) OPREA ANDREEA-CRISTINA 2) OPREA NICOLAE - VIOREL	A1
B7	Intabulare, drept de PROPRIETATEintretinere, dobandit prin Conventie, cota actuala 1/1, cota initiala 1/1 1) OPREA ANDREEA-CRISTINA 2) OPREA NICOLAE - VIOREL	A1.1, A1.2

C. Partea III. SARCINI

Inscrieri privind dezmembramintele dreptului de proprietate, drepturi reale de garanție și sarcini		Referințe
3406 / 18/01/2017		
Act Notarial nr. 63, din 10/01/2017 emis de NP Calin Maria (hotarare judecatoreasca nr 6394 din 01.06.1993, emis de JUDECATORIA PLOIESTI);		
C1	Intabulare, drept de IPOTECA LEGALA, Valoare:0 (reprezentand contravaloarea intretinerii) 1) NECULAI ION 2) TUDOR MARCELIA	A1, A1.1, A1.2
C2	Intabulare, drept de HABITATIEviagera asupra cotei de 1/4 1) NECULAI ION	A1.1
C3	Intabulare, drept de HABITATIEviagera asupra cotei de 1/4 1) TUDOR MARCELIA	A1.1

Anexa Nr. 1 La Partea I

Teren

Nr cadastral	Suprafața (mp)*	Observații / Referințe
20684	Din acte: 1.297 Masurata: 1.138	

* Suprafața este determinată în planul de proiecție Stereo 70.



Date referitoare la teren

Crt	Categorie folosință	Intra vilan	Suprafața (mp)	Tarla	Parcelă	Nr. topo	Observații / Referințe
1	curti constructii	DA	366	23	707	-	
2	arabil	DA	772	23	708	-	

Date referitoare la construcții

Crt	Număr	Destinație construcție	Supraf. (mp)	Situație juridică	Observații / Referințe
A1.1	20684-C1	construcții de locuințe	138	Cu acte	Nr. niveluri:1; S. construita la sol:138 mp; S. construita desfasurata:138 mp;
A1.2	20684-C2	construcții anexa	85	Cu acte	Nr. niveluri:1; S. construita la sol:85 mp; S. construita desfasurata:85 mp;

Lungime Segmente

1) Valorile lungimilor segmentelor sunt obținute din proiecție în plan.

Punct început	X / Y	Punct sfârșit	X / Y	Lungime segment (** (m)
1	622.775,792 375.004,139	2	622.779,751 375.006,59	4.656
2	622.779,751 375.006,59	3	622.780,771 375.007,222	1.2
3	622.780,771 375.007,222	4	622.784,786 375.009,708	4.722
4	622.784,786 375.009,708	5	622.794,415 375.015,67	11.325
5	622.794,415 375.015,67	6	622.778,665 375.040,656	29.536
6	622.778,665 375.040,656	7	622.767,812 375.057,873	20.352
7	622.767,812 375.057,873	8	622.762,178 375.054,423	6.606
8	622.762,178 375.054,423	9	622.748,188 375.044,279	17.281
9	622.748,188 375.044,279	10	622.763,107 375.022,229	26.623
10	622.763,107 375.022,229	11	622.764,996 375.019,437	3.371
11	622.764,996 375.019,437	1	622.775,792 375.004,139	18.724

** Lungimile segmentelor sunt determinate în planul de proiecție Stereo 70 și sunt rotunjite la 1 milimetru.

*** Distanța dintre puncte este formată din segmente cumulate ce sunt mai mici decât valoarea 1 milimetru.

**DATE DESPRE IMOBILUL NR. 7448**

Oficiul de Cadastru și Publicitate Imobiliară PRAHOVA
Biroul de Cadastru și Publicitate Imobiliară Ploiești

A. Partea I. Descrierea imobilului

TEREN Intravilan

Adresa: Loc. Boldesti, Jud. Prahova

Nr. Crt	Nr cadastral Nr. topografic	Suprafața* (mp)	Observații / Referințe
A1		Din acte: 1.933 Masurata: 1.856	Sector cadastral:38 Teren imprejmuit;

Construcții

Crt	Nr cadastral Nr. topografic	Adresa	Observații / Referințe
A1.1		Loc. Boldesti, Jud. Prahova	Nr. niveluri:1; S. construita la sol:91 mp; S. construita desfasurata:91 mp;
A1.2		Loc. Boldesti, Jud. Prahova	Nr. niveluri:1; S. construita la sol:46 mp; S. construita desfasurata:46 mp;

B. Partea II. Proprietari și acte

Inscrieri privitoare la dreptul de proprietate și alte drepturi reale		Referințe
/		
Act Administrativ nr. 79428, din 25/01/1999 emis de CJSDPAT PRAHOVA;		
B1	Intabulare, drept de PROPRIETATE, dobandit prin Reconstituire, cota actuala 1/1, cota initiala 1/1 1) IONESCU NECULAI 2) NEAGU MARIA	A1
Act Administrativ nr. 879, din 20/03/2024 emis de COMUNA BOLDESTI-GRADISTEA;		
B2	Intabulare, drept de PROPRIETATE, dobandit prin Lege, cota actuala 1/1, cota initiala 1/1 1) IONESCU NECULAI 2) NEAGU MARIA	A1.1, A1.2

C. Partea III. SARCINI .

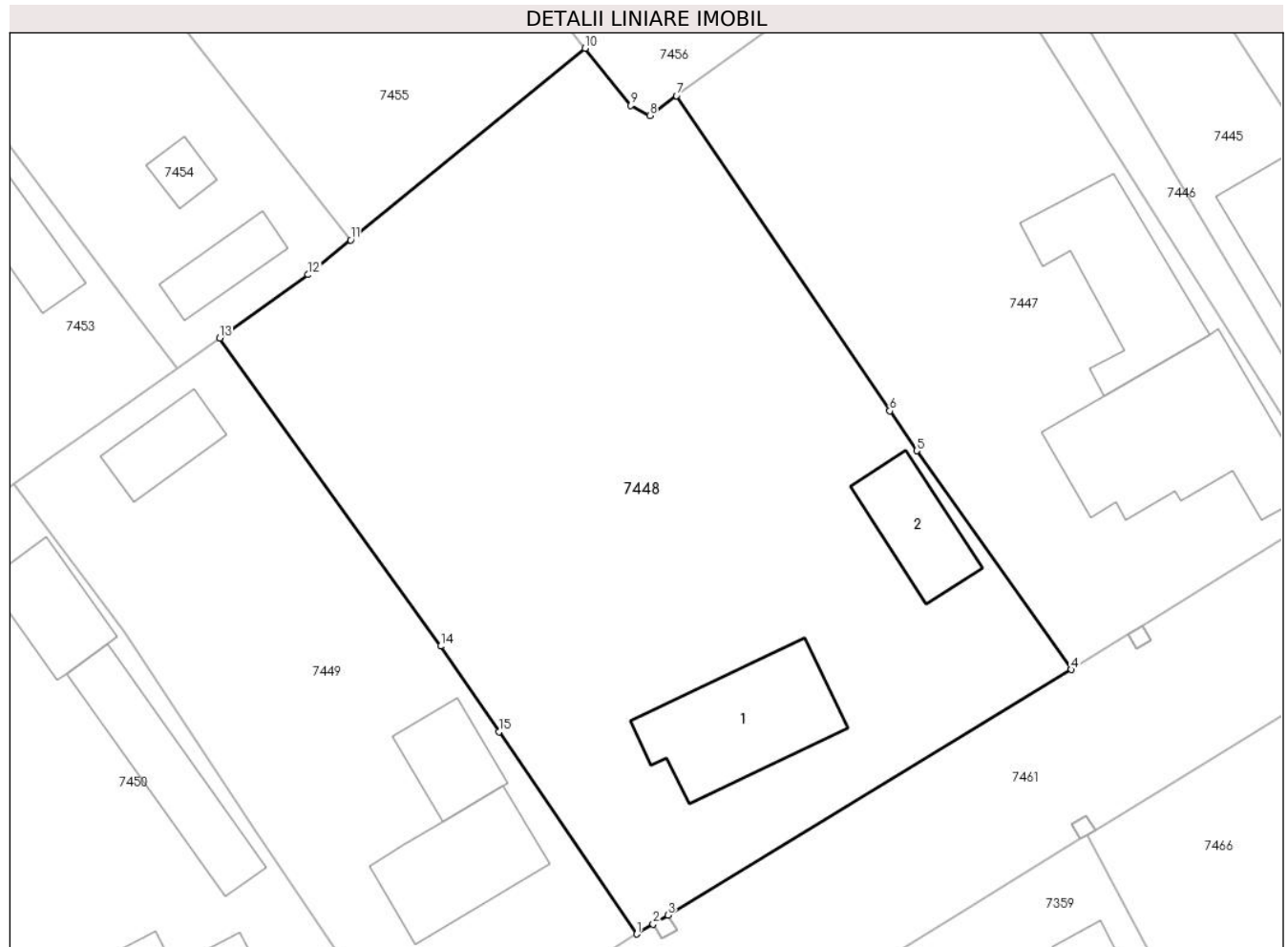
Inscrieri privind dezmembramintele dreptului de proprietate, drepturi reale de garanție și sarcini	Referințe
NU SUNT	

Anexa Nr. 1 La Partea I

Teren

Nr cadastral	Suprafața (mp)*	Observații / Referințe
	Din acte: 1.933 Masurata: 1.856	

* Suprafața este determinată în planul de proiecție Stereo 70.



Date referitoare la teren

Crt	Categorie folosință	Intra vilan	Suprafața (mp)	Tarla	Parcelă	Nr. topo	Observații / Referințe
1	curți constructii	DA	570	23	709	-	
2	arabil	DA	1.286	23	710, 711	-	

Date referitoare la construcții

Crt	Număr	Destinație construcție	Supraf. (mp)	Situație juridică	Observații / Referințe
A1.1		construcții de locuințe	91	Cu acte	Nr. niveluri:1; S. construita la sol:91 mp; S. construita desfasurata:91 mp;
A1.2		construcții anexa	46	Cu acte	Nr. niveluri:1; S. construita la sol:46 mp; S. construita desfasurata:46 mp;

Lungime Segmente

1) Valorile lungimilor segmentelor sunt obținute din proiecție în plan.

Punct început	X / Y	Punct sfârșit	X / Y	Lungime segment (** (m)
1	622.745,425 374.985,643	2	622.746,566 374.986,338	1.336
2	622.746,566 374.986,338	3	622.747,591 374.986,962	1.2

Punct început	X / Y	Punct sfârșit	X / Y	Lungime segment (** (m)
3	622.747,591 374.986,962	4	622.775,792 375.004,139	33.02
4	622.775,792 375.004,139	5	622.764,996 375.019,437	18.724
5	622.764,996 375.019,437	6	622.763,107 375.022,229	3.371
6	622.763,107 375.022,229	7	622.748,188 375.044,279	26.623
7	622.748,188 375.044,279	8	622.746,327 375.042,881	2.328
8	622.746,327 375.042,881	9	622.744,99 375.043,596	1.516
9	622.744,99 375.043,596	10	622.741,804 375.047,588	5.108
10	622.741,804 375.047,588	11	622.725,401 375.034,177	21.188
11	622.725,401 375.034,177	12	622.722,434 375.031,751	3.833
12	622.722,434 375.031,751	13	622.716,259 375.027,33	7.594
13	622.716,259 375.027,33	14	622.731,697 375.005,769	26.518
14	622.731,697 375.005,769	15	622.735,776 374.999,788	7.24
15	622.735,776 374.999,788	1	622.745,425 374.985,643	17.123

** Lungimile segmentelor sunt determinate în planul de proiecție Stereo 70 și sunt rotunjite la 1 milimetru.

*** Distanța dintre puncte este formată din segmente cumulate ce sunt mai mici decât valoarea 1 milimetru.

**DATE DESPRE IMOBILUL NR. 7449**

Oficiul de Cadastru și Publicitate Imobiliară PRAHOVA
Biroul de Cadastru și Publicitate Imobiliară Ploiești

A. Partea I. Descrierea imobilului

TEREN Intravilan

Adresa: Loc. Boldesti, Jud. Prahova

Nr. Crt	Nr cadastral Nr. topografic	Suprafața* (mp)	Observații / Referințe
A1	20834	Din acte: 876 Masurata: 894	Sector cadastral:38 Teren imprejmuit;

Construcții

Crt	Nr cadastral Nr. topografic	Adresa	Observații / Referințe
A1.1	20834-C1	Loc. Boldesti, Jud. Prahova	Nr. niveluri:1; S. construita la sol:69 mp; S. construita desfasurata:69 mp;
A1.2		Loc. Boldesti, Jud. Prahova	Nr. niveluri:1; S. construita la sol:37 mp; S. construita desfasurata:37 mp;
A1.3		Loc. Boldesti, Jud. Prahova	Nr. niveluri:1; S. construita la sol:32 mp; S. construita desfasurata:32 mp;

B. Partea II. Proprietari și acte

Inscrieri privitoare la dreptul de proprietate și alte drepturi reale		Referințe
48364 / 04/06/2018		
Act Notarial nr. 836, din 29/05/2018 emis de NP Calin Maria;		
B3	Intabulare, drept de PROPRIETATEcumparare ca bun comun, dobandit prin Conventie, cota actuala 1/1, cota initiala 1/1 1) BADESCU ADRIAN 2) BADESCU DANA IONELA	A1
B4	Intabulare, drept de PROPRIETATEcumparare ca bun comun, dobandit prin Conventie, cota actuala 1/1, cota initiala 1/1 1) BADESCU ADRIAN 2) BADESCU DANA IONELA	A1.1
/		
Act Administrativ nr. 879, din 20/03/2024 emis de COMUNA BOLDESTI-GRADISTEA;		
B5	Intabulare, drept de PROPRIETATE, dobandit prin Lege, cota actuala 1/1, cota initiala 1/1 1) BADESCU ADRIAN 2) BADESCU DANA IONELA	A1.2, A1.3

C. Partea III. SARCINI

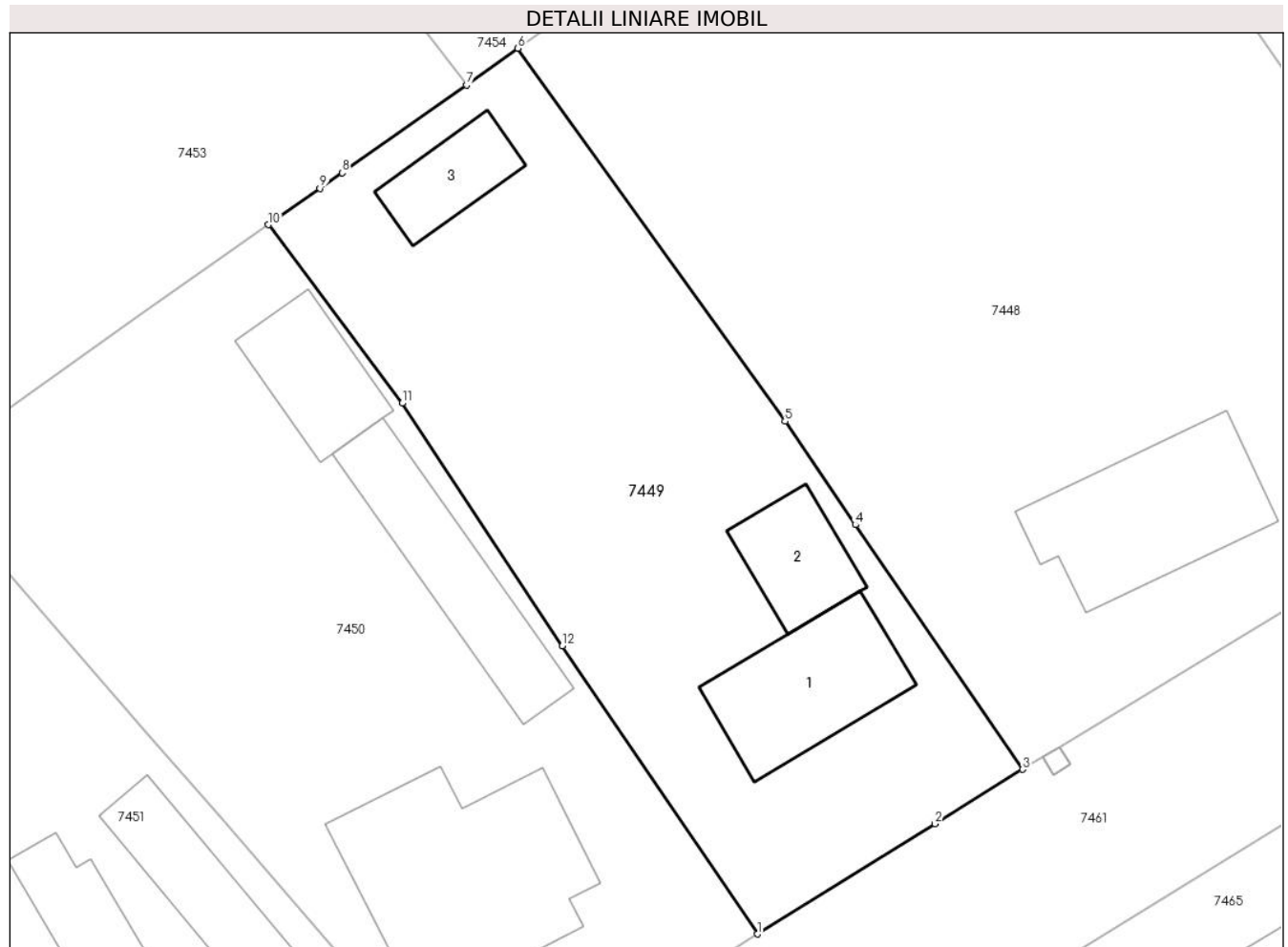
Inscrieri privind dezmembramintele dreptului de proprietate, drepturi reale de garanție și sarcini		Referințe
31326 / 05/04/2018		
Act Administrativ nr. seria DP nr. 136229, din 23/10/2004 emis de PRIMARIA BOLDESTI GRADISTEA (act administrativ nr seria DZ nr. 360435 din 14.09.2012, emis de PRIMARIA BOLDESTI GRADISTEA);		
C1	se radiaza dreptul de intretinere si abitatie viagera transcrise in registrul de transcriptiuni si inscriptiuni sub nr. 50-51/14.01.1997 in favoarea lui IORGA GHEORGHITA si IORGA DOBRE	A1, A1.1

Anexa Nr. 1 La Partea I

Teren

Nr cadastral	Suprafața (mp)*	Observații / Referințe
20834	Din acte: 876 Masurata: 894	

* Suprafața este determinată în planul de proiecție Stereo 70.



Date referitoare la teren

Crt	Categorie folosință	Intravilan	Suprafața (mp)	Tarla	Parcelă	Nr. topo	Observații / Referințe
1	curți constructii	DA	296	23	713	-	
2	arabil	DA	598	23	714	-	

Date referitoare la construcții

Crt	Număr	Destinație construcție	Supraf. (mp)	Situație juridică	Observații / Referințe
A1.1	20834-C1	construcții de locuințe	69	Cu acte	Nr. niveluri:1; S. construita la sol:69 mp; S. construita desfasurata:69 mp;
A1.2		construcții anexa	37	Cu acte	Nr. niveluri:1; S. construita la sol:37 mp; S. construita desfasurata:37 mp;
A1.3		construcții anexa	32	Cu acte	Nr. niveluri:1; S. construita la sol:32 mp; S. construita desfasurata:32 mp;

Lungime Segmente

1) Valorile lungimilor segmentelor sunt obținute din proiecție în plan.

Punct început	X / Y	Punct sfârșit	X / Y	Lungime segment (** (m)
1	622.730,105 374.976,131	2	622.740,367 374.982,503	12.079

Punct început	X / Y	Punct sfârșit	X / Y	Lungime segment (** (m)
2	622.740,367 374.982,503	3	622.745,425 374.985,643	5.953
3	622.745,425 374.985,643	4	622.735,776 374.999,788	17.123
4	622.735,776 374.999,788	5	622.731,697 375.005,769	7.24
5	622.731,697 375.005,769	6	622.716,259 375.027,33	26.518
6	622.716,259 375.027,33	7	622.713,29 375.025,204	3.652
7	622.713,29 375.025,204	8	622.706,103 375.020,132	8.796
8	622.706,103 375.020,132	9	622.704,822 375.019,229	1.567
9	622.704,822 375.019,229	10	622.701,847 375.017,129	3.642
10	622.701,847 375.017,129	11	622.709,575 375.006,814	12.889
11	622.709,575 375.006,814	12	622.718,825 374.992,777	16.811
12	622.718,825 374.992,777	1	622.730,105 374.976,131	20.108

** Lungimile segmentelor sunt determinate în planul de proiecție Stereo 70 și sunt rotunjite la 1 milimetru.

*** Distanța dintre puncte este formată din segmente cumulate ce sunt mai mici decât valoarea 1 milimetru.

**DATE DESPRE IMOBILUL NR. 7450**

Oficiul de Cadastru și Publicitate Imobiliară PRAHOVA
Biroul de Cadastru și Publicitate Imobiliară Ploiești

A. Partea I. Descrierea imobilului

TEREN Intravilan

Adresa: Loc. Boldesti, Jud. Prahova

Nr. Crt	Nr cadastral Nr. topografic	Suprafața* (mp)	Observații / Referințe
A1		Din acte: 1.061 Masurata: 1.090	Sector cadastral:38 Teren imprejmuit;

Construcții

Crt	Nr cadastral Nr. topografic	Adresa	Observații / Referințe
A1.1		Loc. Boldesti, Jud. Prahova	Nr. niveluri:1; S. construita la sol:134 mp; S. construita desfasurata:134 mp;
A1.2		Loc. Boldesti, Jud. Prahova	Nr. niveluri:1; S. construita la sol:68 mp; S. construita desfasurata:68 mp;
A1.3		Loc. Boldesti, Jud. Prahova	Nr. niveluri:1; S. construita la sol:45 mp; S. construita desfasurata:45 mp;

B. Partea II. Proprietari și acte

Inscrieri privitoare la dreptul de proprietate și alte drepturi reale		Referințe
/		
Act Administrativ nr. 12086, din 19/11/1993 emis de CJSDPAT PRAHOVA;		
B1	Intabulare, drept de PROPRIETATE, dobandit prin Reconstituire, cota actuala 1/1, cota initiala 1/1 1) IORGA ION 2) MILITARU CONSTANTIN 3) MILITARU VASILE	A1
Act Administrativ nr. 879, din 20/03/2024 emis de COMUNA BOLDESTI-GRADISTEA;		
B2	Intabulare, drept de PROPRIETATE, dobandit prin Lege, cota actuala 1/1, cota initiala 1/1 1) IORGA ION 2) MILITARU CONSTANTIN 3) MILITARU VASILE	A1.1, A1.2, A1.3

C. Partea III. SARCINI .

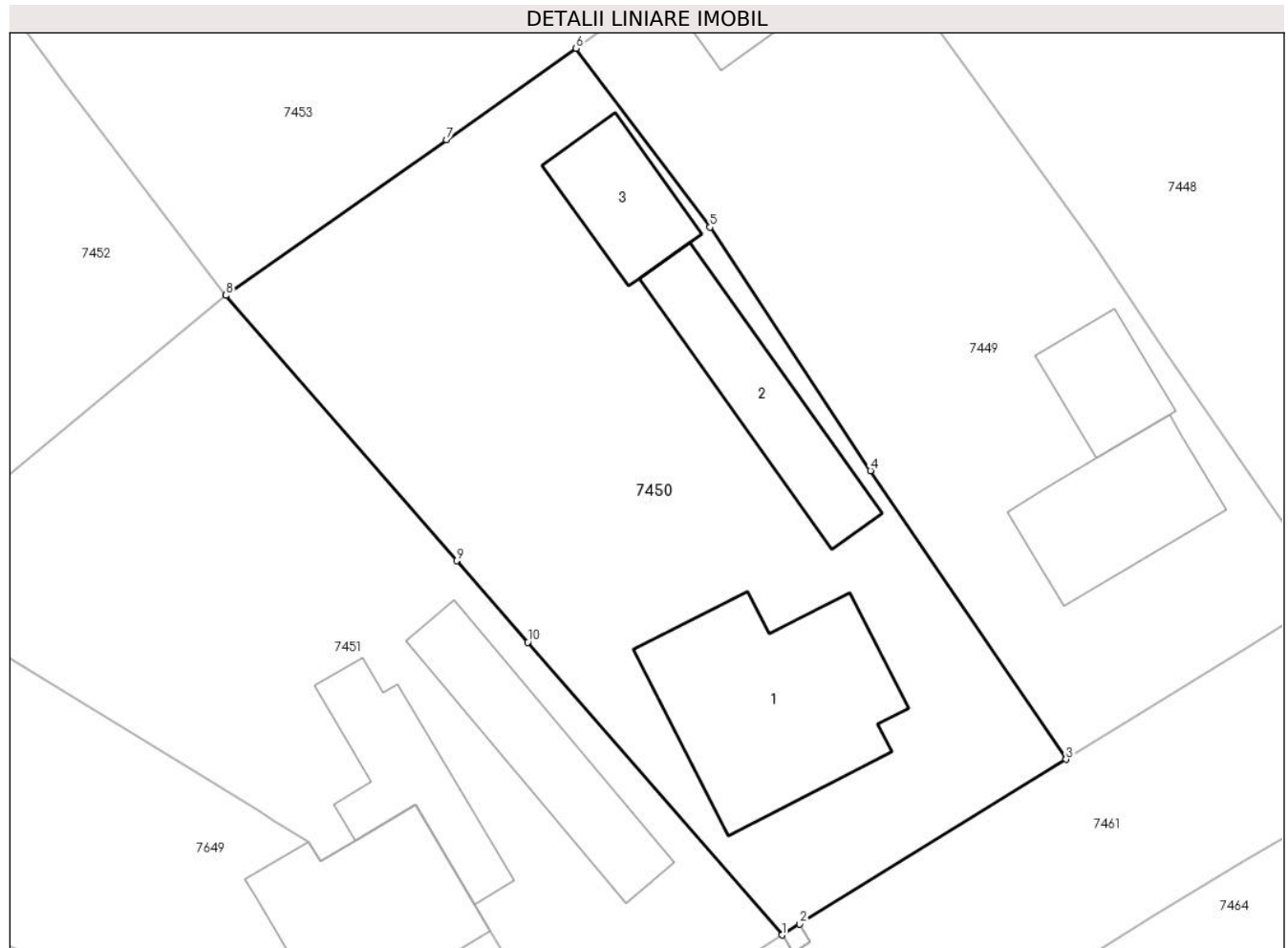
Inscrieri privind dezmembramintele dreptului de proprietate, drepturi reale de garanție și sarcini	Referințe
NU SUNT	

Anexa Nr. 1 La Partea I

Teren

Nr cadastral	Suprafața (mp)*	Observații / Referințe
	Din acte: 1.061 Masurata: 1.090	

* Suprafața este determinată în planul de proiecție Stereo 70.



Date referitoare la teren

Crt	Categorie folosință	Intra vilan	Suprafața (mp)	Tarla	Parcelă	Nr. topo	Observații / Referințe
1	curți constructii	DA	659	23	715	-	
2	arabil	DA	431	23	716	-	

Date referitoare la construcții

Crt	Număr	Destinație construcție	Supraf. (mp)	Situație juridică	Observații / Referințe
A1.1		construcții de locuințe	134	Cu acte	Nr. niveluri:1; S. construita la sol:134 mp; S. construita desfasurata:134 mp;
A1.2		construcții anexa	68	Cu acte	Nr. niveluri:1; S. construita la sol:68 mp; S. construita desfasurata:68 mp;
A1.3		construcții anexa	45	Cu acte	Nr. niveluri:1; S. construita la sol:45 mp; S. construita desfasurata:45 mp;

Lungime Segmente

1) Valorile lungimilor segmentelor sunt obținute din proiecție în plan.

Punct început	X / Y	Punct sfârșit	X / Y	Lungime segment (** (m)
1	622.713,733 374.966,011	2	622.714,754 374.966,642	1.2

Punct început	X / Y	Punct sfârșit	X / Y	Lungime segment (** (m)
2	622.714,754 374.966,642	3	622.730,105 374.976,131	18.047
3	622.730,105 374.976,131	4	622.718,825 374.992,777	20.108
4	622.718,825 374.992,777	5	622.709,575 375.006,814	16.811
5	622.709,575 375.006,814	6	622.701,847 375.017,129	12.889
6	622.701,847 375.017,129	7	622.694,385 375.011,863	9.133
7	622.694,385 375.011,863	8	622.681,666 375.002,888	15.567
8	622.681,666 375.002,888	9	622.694,972 374.987,586	20.278
9	622.694,972 374.987,586	10	622.699,063 374.982,882	6.234
10	622.699,063 374.982,882	1	622.713,733 374.966,011	22.357

** Lungimile segmentelor sunt determinate în planul de proiecție Stereo 70 și sunt rotunjite la 1 milimetru.

*** Distanța dintre puncte este formată din segmente cumulate ce sunt mai mici decât valoarea 1 milimetru.

**DATE DESPRE IMOBILUL NR. 7451**

Oficiul de Cadastru și Publicitate Imobiliară PRAHOVA
Biroul de Cadastru și Publicitate Imobiliară Ploiești

A. Partea I. Descrierea imobilului

TEREN Intravilan

Adresa: Loc. Boldesti, Jud. Prahova

Nr. Crt	Nr cadastral Nr. topografic	Suprafața* (mp)	Observații / Referințe
A1		Din acte: 824 Masurata: 854	Sector cadastral:38 Teren imprejmuit;

Construcții

Crt	Nr cadastral Nr. topografic	Adresa	Observații / Referințe
A1.1		Loc. Boldesti, Jud. Prahova	Nr. niveluri:1; S. construita la sol:59 mp; S. construita desfasurata:95 mp;
A1.2		Loc. Boldesti, Jud. Prahova	Nr. niveluri:1; S. construita la sol:72 mp; S. construita desfasurata:59 mp;

B. Partea II. Proprietari și acte

Inscrieri privitoare la dreptul de proprietate și alte drepturi reale		Referințe
/		
Hotarare Judecatoreasca nr. 1845, din 10/12/2020 emis de JUDECATORIA MIZIL;		
B1	Intabulare, drept de PROPRIETATE, dobandit prin lesire Din Indiviziune, cota actuala 1/1, cota initiala 1/1 1) ION ALEXANDRU	A1
Act Administrativ nr. 879, din 20/03/2024 emis de COMUNA BOLDESTI-GRADISTEA;		
B3	Intabulare, drept de PROPRIETATE, dobandit prin Lege, cota actuala 1/1, cota initiala 1/1 1) ION ALEXANDRU	A1.1, A1.2

C. Partea III. SARCINI .

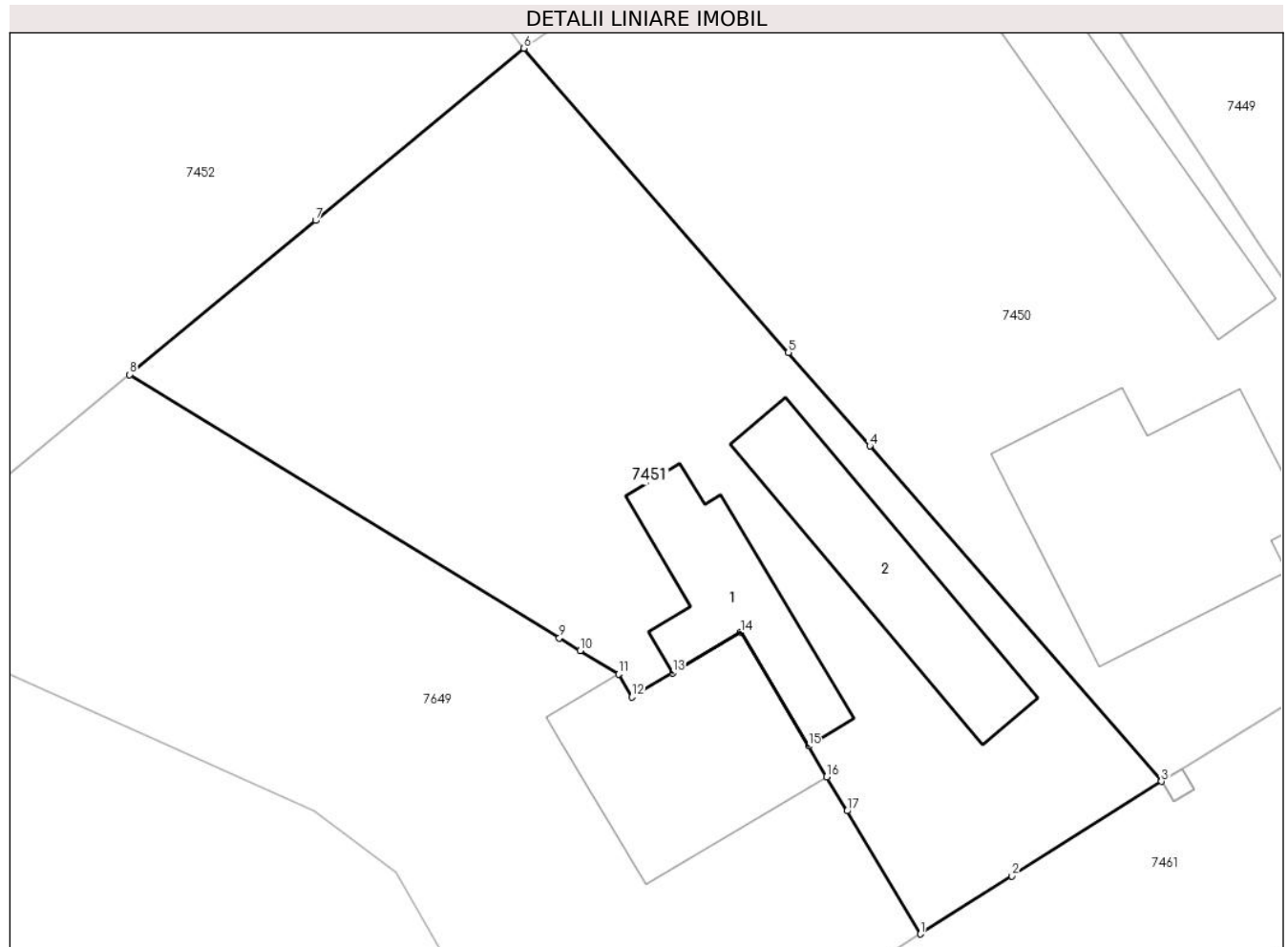
Inscrieri privind dezmembramintele dreptului de proprietate, drepturi reale de garanție și sarcini	Referințe
NU SUNT	

Anexa Nr. 1 La Partea I

Teren

Nr cadastral	Suprafața (mp)*	Observații / Referințe
	Din acte: 824 Masurata: 854	

* Suprafața este determinată în planul de proiecție Stereo 70.



Date referitoare la teren

Crt	Categorie folosință	Intravilan	Suprafața (mp)	Tarla	Parcelă	Nr. topo	Observații / Referințe
1	curți constructii	DA	388	23	718	-	
2	arabil	DA	466	23	719, 720	-	

Date referitoare la construcții

Crt	Număr	Destinație construcție	Supraf. (mp)	Situație juridică	Observații / Referințe
A1.1		construcții anexa	Din acte: 95 Masurata: 59	Cu acte	Nr. niveluri:1; S. construita la sol:59 mp; S. construita desfasurata:95 mp;
A1.2		construcții anexa	Din acte: 59 Masurata: 72	Cu acte	Nr. niveluri:1; S. construita la sol:72 mp; S. construita desfasurata:59 mp;

Lungime Segmente

1) Valorile lungimilor segmentelor sunt obținute din proiecție în plan.

Punct început	X / Y	Punct sfârșit	X / Y	Lungime segment (** (m)
1	622.701,6 374.958,339	2	622.706,21 374.961,254	5.454
2	622.706,21 374.961,254	3	622.713,733 374.966,011	8.901

Punct început	X / Y	Punct sfârșit	X / Y	Lungime segment (** (m)
3	622.713,733 374.966,011	4	622.699,063 374.982,882	22.357
4	622.699,063 374.982,882	5	622.694,972 374.987,586	6.234
5	622.694,972 374.987,586	6	622.681,666 375.002,888	20.278
6	622.681,666 375.002,888	7	622.671,196 374.994,226	13.589
7	622.671,196 374.994,226	8	622.661,83 374.986,476	12.157
8	622.661,83 374.986,476	9	622.683,455 374.973,227	25.361
9	622.683,455 374.973,227	10	622.684,495 374.972,59	1.22
10	622.684,495 374.972,59	11	622.686,422 374.971,409	2.26
11	622.686,422 374.971,409	12	622.687,107 374.970,258	1.339
12	622.687,107 374.970,258	13	622.689,144 374.971,469	2.37
13	622.689,144 374.971,469	14	622.692,573 374.973,51	3.99
14	622.692,573 374.973,51	15	622.695,973 374.967,795	6.65
15	622.695,973 374.967,795	16	622.696,894 374.966,248	1.8
16	622.696,894 374.966,248	17	622.697,917 374.964,529	2.0
17	622.697,917 374.964,529	1	622.701,6 374.958,339	7.203

** Lungimile segmentelor sunt determinate în planul de proiecție Stereo 70 și sunt rotunjite la 1 milimetru.

*** Distanța dintre puncte este formată din segmente cumulate ce sunt mai mici decât valoarea 1 milimetru.

**DATE DESPRE IMOBILUL NR. 7452**

Oficiul de Cadastru și Publicitate Imobiliară PRAHOVA
Biroul de Cadastru și Publicitate Imobiliară Ploiești

A. Partea I. Descrierea imobilului

TEREN Intravilan

Adresa: Loc. Boldesti, Jud. Prahova

Nr. Crt	Nr cadastral Nr. topografic	Suprafața* (mp)	Observații / Referințe
A1		Din acte: 2.471 Masurata: 2.452	Sector cadastral:38 Teren imprejmuit;

Construcții

Crt	Nr cadastral Nr. topografic	Adresa	Observații / Referințe
A1.1		Loc. Boldesti, Jud. Prahova	Nr. niveluri:1; S. construita la sol:144 mp; S. construita desfasurata:144 mp;
A1.2		Loc. Boldesti, Jud. Prahova	Nr. niveluri:1; S. construita la sol:26 mp; S. construita desfasurata:26 mp;

B. Partea II. Proprietari și acte

Inscrieri privitoare la dreptul de proprietate și alte drepturi reale		Referințe
/		
Act Administrativ nr. 49689, din 25/01/1999 emis de CJSDPAT PRAHOVA;		
B1	Intabulare, drept de PROPRIETATE, dobandit prin Reconstituire, cota actuala 1/1, cota initiala 1/1 1) RINCEANU MARIA	A1
Act Administrativ nr. 879, din 20/03/2024 emis de COMUNA BOLDESTI-GRADISTEA;		
B2	Intabulare, drept de PROPRIETATE, dobandit prin Lege, cota actuala 1/1, cota initiala 1/1 1) RINCEANU MARIA	A1.1, A1.2

C. Partea III. SARCINI .

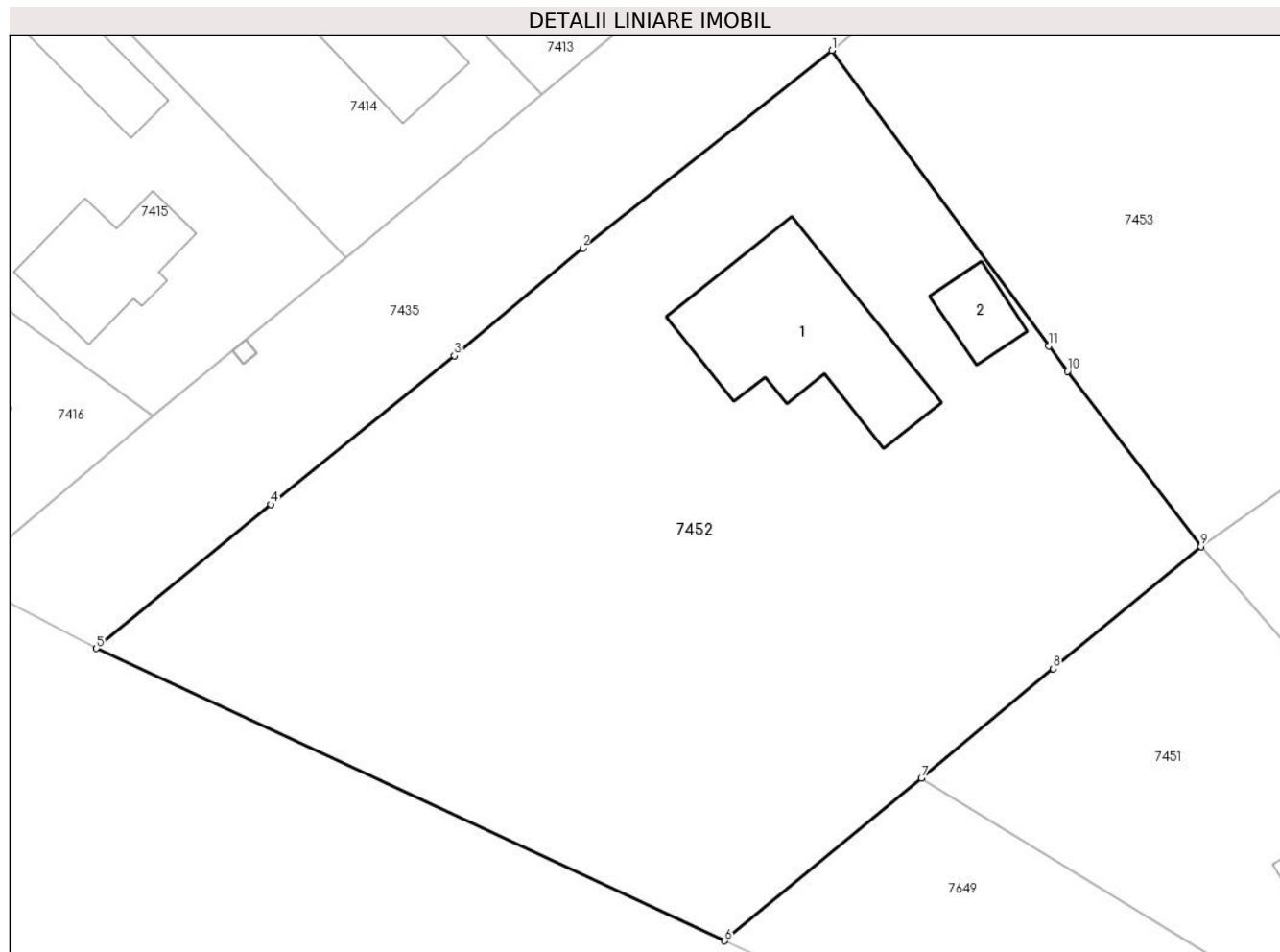
Inscrieri privind dezmembramintele dreptului de proprietate, drepturi reale de garanție și sarcini	Referințe
NU SUNT	

Anexa Nr. 1 La Partea I

Teren

Nr cadastral	Suprafața (mp)*	Observații / Referințe
	Din acte: 2.471 Masurata: 2.452	

* Suprafața este determinată în planul de proiecție Stereo 70.



Date referitoare la teren

Crt	Categorie folosință	Intravilan	Suprafața (mp)	Tarla	Parcelă	Nr. topo	Observații / Referințe
1	curți constructii	DA	534	23	723	-	
2	arabil	DA	1.918	23	721, 722	-	

Date referitoare la construcții

Crt	Număr	Destinație construcție	Supraf. (mp)	Situație juridică	Observații / Referințe
A1.1		construcții de locuințe	144	Cu acte	Nr. niveluri:1; S. construita la sol:144 mp; S. construita desfasurata:144 mp;
A1.2		construcții anexa	26	Cu acte	Nr. niveluri:1; S. construita la sol:26 mp; S. construita desfasurata:26 mp;

Lungime Segmente

1) Valorile lungimilor segmentelor sunt obținute din proiecție în plan.

Punct început	X / Y	Punct sfârșit	X / Y	Lungime segment (** (m)
1	622.655,484 375.038,095	2	622.637,815 375.024,085	22.549
2	622.637,815 375.024,085	3	622.628,694 375.016,435	11.904

Punct început	X / Y	Punct sfârșit	X / Y	Lungime segment (** (m)
3	622.628,694 375.016,435	4	622.615,675 375.005,881	16.76
4	622.615,675 375.005,881	5	622.603,296 374.995,661	16.053
5	622.603,296 374.995,661	6	622.647,864 374.974,921	49.157
6	622.647,864 374.974,921	7	622.661,83 374.986,476	18.126
7	622.661,83 374.986,476	8	622.671,196 374.994,226	12.157
8	622.671,196 374.994,226	9	622.681,666 375.002,888	13.589
9	622.681,666 375.002,888	10	622.672,197 375.015,334	15.639
10	622.672,197 375.015,334	11	622.670,878 375.017,13	2.228
11	622.670,878 375.017,13	1	622.655,484 375.038,095	26.01

** Lungimile segmentelor sunt determinate în planul de proiecție Stereo 70 și sunt rotunjite la 1 milimetru.

*** Distanța dintre puncte este formată din segmente cumulate ce sunt mai mici decât valoarea 1 milimetru.

**DATE DESPRE IMOBILUL NR. 7453**

Oficiul de Cadastru și Publicitate Imobiliară PRAHOVA
Biroul de Cadastru și Publicitate Imobiliară Ploiești

A. Partea I. Descrierea imobilului

TEREN Intravilan

Adresa: Loc. Boldesti, Jud. Prahova

Nr. Crt	Nr cadastral Nr. topografic	Suprafața* (mp)	Observații / Referințe
A1		Din acte: 1.737 Masurata: 1.753	Sector cadastral:38 Teren imprejmuit;

Construcții

Crt	Nr cadastral Nr. topografic	Adresa	Observații / Referințe
A1.1		Loc. Boldesti, Jud. Prahova	Nr. niveluri:1; S. construita la sol:70 mp; S. construita desfasurata:70 mp;
A1.2		Loc. Boldesti, Jud. Prahova	Nr. niveluri:1; S. construita la sol:77 mp; S. construita desfasurata:77 mp;

B. Partea II. Proprietari și acte

Inscrieri privitoare la dreptul de proprietate și alte drepturi reale		Referințe
/		
Act Administrativ nr. 12039, din 20/10/1993 emis de CJSDPAT PRAHOVA;		
B1	Intabulare, drept de PROPRIETATE, dobandit prin Reconstituire, cota actuala 1/1, cota initiala 1/1 1) NEGOITA ION	A1
Act Administrativ nr. 879, din 20/03/2024 emis de COMUNA BOLDESTI-GRADISTEA;		
B2	Intabulare, drept de PROPRIETATE, dobandit prin Lege, cota actuala 1/1, cota initiala 1/1 1) NEGOITA ION	A1.1, A1.2

C. Partea III. SARCINI .

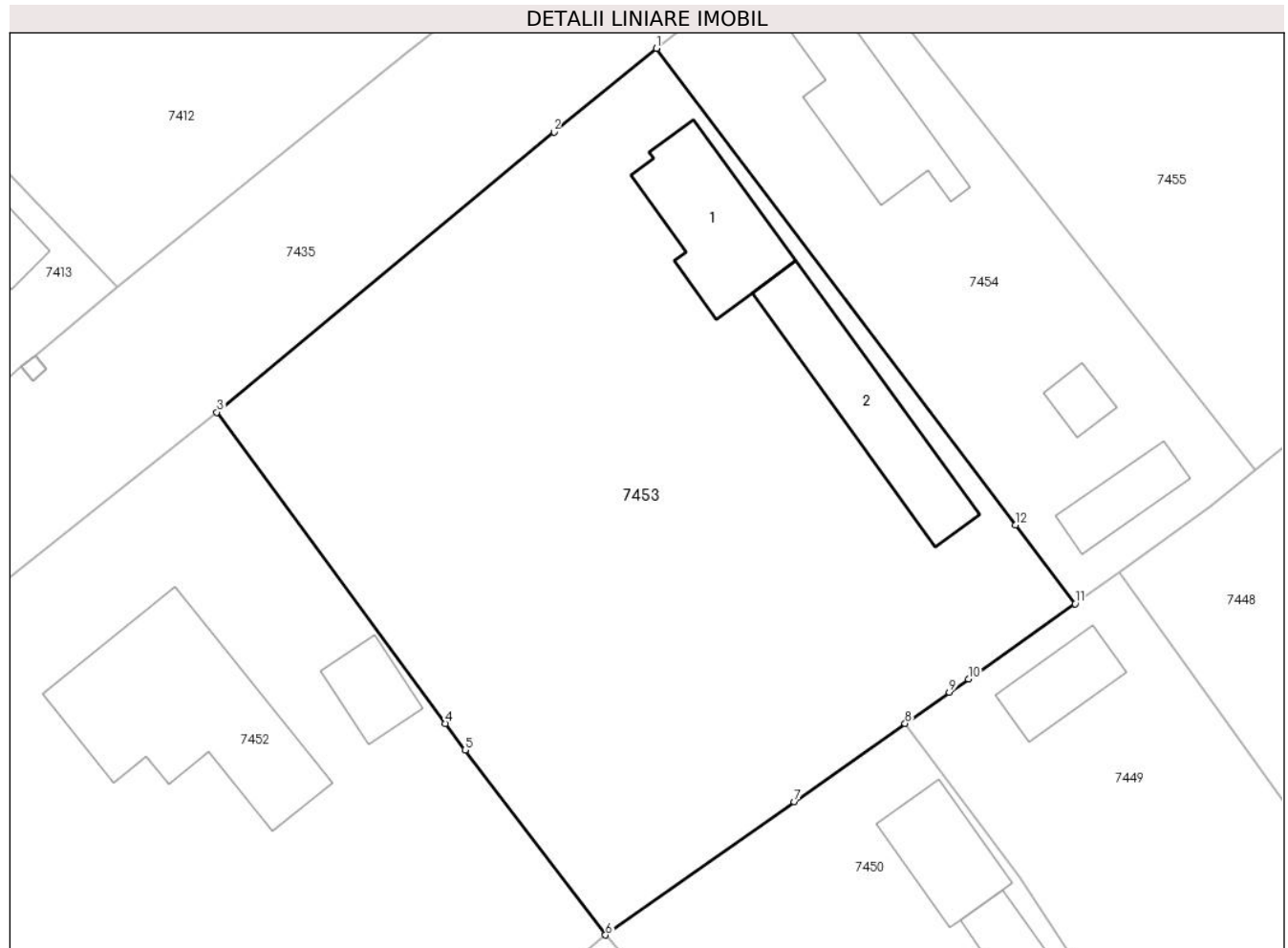
Inscrieri privind dezmembramintele dreptului de proprietate, drepturi reale de garanție și sarcini	Referințe
NU SUNT	

Anexa Nr. 1 La Partea I

Teren

Nr cadastral	Suprafața (mp)*	Observații / Referințe
	Din acte: 1.737 Masurata: 1.753	

* Suprafața este determinată în planul de proiecție Stereo 70.



Date referitoare la teren

Crt	Categorie folosință	Intra vilan	Suprafața (mp)	Tarla	Parcelă	Nr. topo	Observații / Referințe
1	curți constructii	DA	448	23	724	-	
2	arabil	DA	1.305	23	725	-	

Date referitoare la construcții

Crt	Număr	Destinație construcție	Supraf. (mp)	Situație juridică	Observații / Referințe
A1.1		construcții de locuințe	70	Cu acte	Nr. niveluri:1; S. construita la sol:70 mp; S. construita desfasurata:70 mp;
A1.2		construcții anexa	77	Cu acte	Nr. niveluri:1; S. construita la sol:77 mp; S. construita desfasurata:77 mp;

Lungime Segmente

1) Valorile lungimilor segmentelor sunt obținute din proiecție în plan.

Punct început	X / Y	Punct sfârșit	X / Y	Lungime segment (** (m)
1	622.685,094 375.062,603	2	622.678,195 375.056,962	8.912
2	622.678,195 375.056,962	3	622.655,484 375.038,095	29.525

Punct început	X / Y	Punct sfârșit	X / Y	Lungime segment (** (m)
3	622.655,484 375.038,095	4	622.670,878 375.017,13	26.01
4	622.670,878 375.017,13	5	622.672,197 375.015,334	2.228
5	622.672,197 375.015,334	6	622.681,666 375.002,888	15.639
6	622.681,666 375.002,888	7	622.694,385 375.011,863	15.567
7	622.694,385 375.011,863	8	622.701,847 375.017,129	9.133
8	622.701,847 375.017,129	9	622.704,822 375.019,229	3.642
9	622.704,822 375.019,229	10	622.706,103 375.020,132	1.567
10	622.706,103 375.020,132	11	622.713,29 375.025,204	8.796
11	622.713,29 375.025,204	12	622.709,29 375.030,51	6.645
12	622.709,29 375.030,51	1	622.685,094 375.062,603	40.192

** Lungimile segmentelor sunt determinate în planul de proiecție Stereo 70 și sunt rotunjite la 1 milimetru.

*** Distanța dintre puncte este formată din segmente cumulate ce sunt mai mici decât valoarea 1 milimetru.

**DATE DESPRE IMOBILUL NR. 7454**

Oficiul de Cadastru și Publicitate Imobiliară PRAHOVA
Biroul de Cadastru și Publicitate Imobiliară Ploiești

A. Partea I. Descrierea imobilului

TEREN Intravilan

Nr. CF vechi:63
Nr. cadastral vechi:3

Adresa: Loc. Boldesti, Jud. Prahova

Nr. Crt	Nr cadastral Nr. topografic	Suprafața* (mp)	Observații / Referințe
A1	20225	Din acte: 1.663 Masurata: 692	Sector cadastral:38 Teren imprejmuit;

Construcții

Crt	Nr cadastral Nr. topografic	Adresa	Observații / Referințe
A1.1		Loc. Boldesti, Jud. Prahova	Nr. niveluri:1; S. construita la sol:69 mp; S. construita desfasurata:69 mp;
A1.2		Loc. Boldesti, Jud. Prahova	Nr. niveluri:1; S. construita la sol:13 mp; S. construita desfasurata:13 mp;
A1.3		Loc. Boldesti, Jud. Prahova	Nr. niveluri:1; S. construita la sol:27 mp; S. construita desfasurata:27 mp;

B. Partea II. Proprietari și acte

Inscrieri privitoare la dreptul de proprietate și alte drepturi reale		Referințe
890 / 09/12/2002		
Act Notarial nr. 440, din 24/04/2002 emis de BNP.HURDUC ION;		
B1	Intabulare, drept de PROPRIETATEcumparare ca bun comun, dobandit prin Conventie, cota actuala 1/1, cota initiala 1/1 1) MINEA D. CASITA 2) MINEA ALEXANDRU OBSERVATII: (provenita din conversia CF 63)	A1
/		
Act Administrativ nr. 879, din 20/03/2024 emis de COMUNA BOLDESTI-GRADISTEA;		
B2	Intabulare, drept de PROPRIETATE, dobandit prin Lege, cota actuala 1/1, cota initiala 1/1 1) MINEA D. CASITA 2) MINEA ALEXANDRU	A1.1, A1.2, A1.3

C. Partea III. SARCINI .

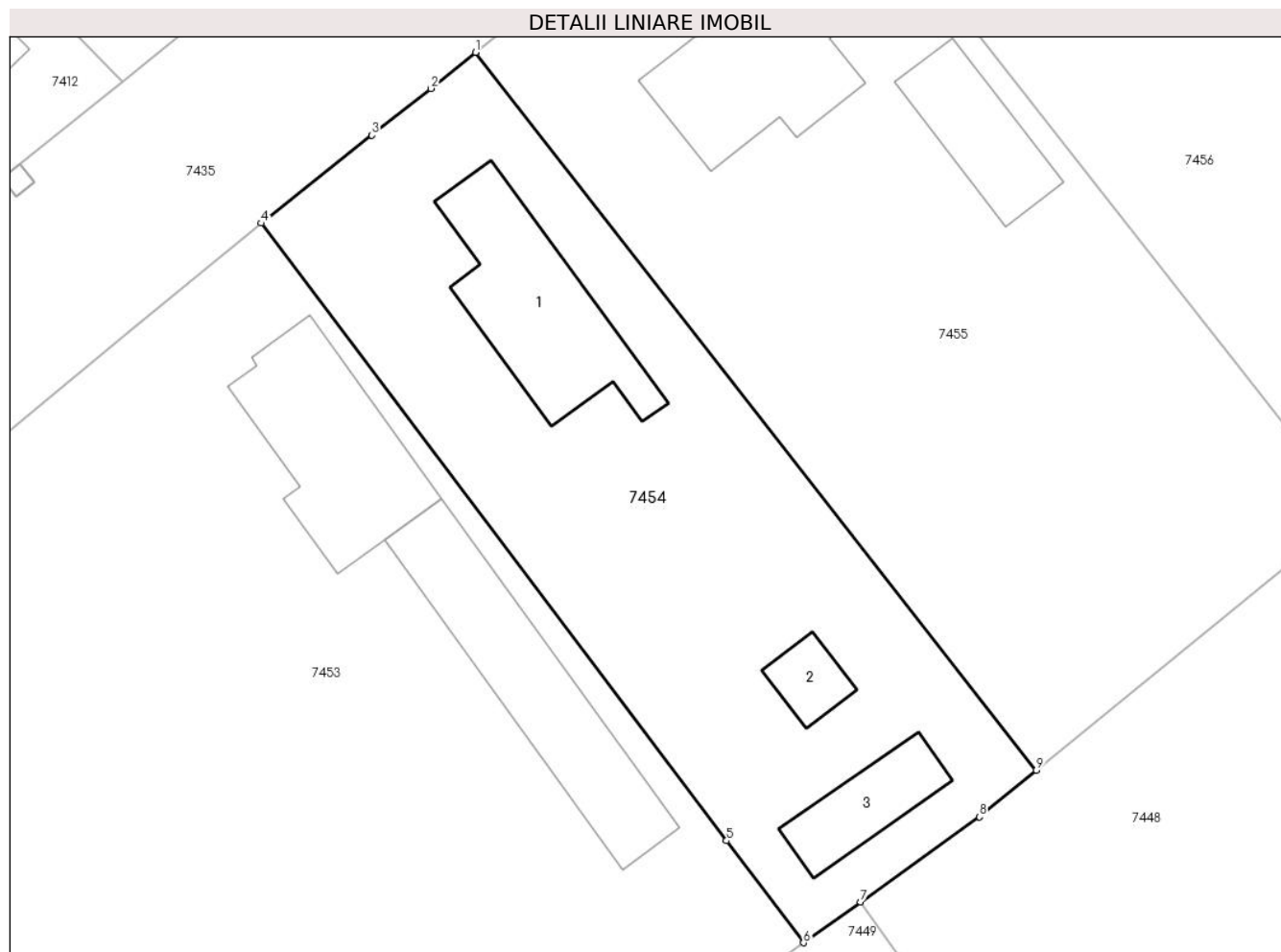
Inscrieri privind dezmembramintele dreptului de proprietate, drepturi reale de garanție și sarcini	Referințe
NU SUNT	

Anexa Nr. 1 La Partea I

Teren

Nr cadastral	Suprafața (mp)*	Observații / Referințe
20225	Din acte: 1.663 Masurata: 692	

* Suprafața este determinată în planul de proiecție Stereo 70.



Date referitoare la teren

Crt	Categorie folosință	Intravilan	Suprafața (mp)	Tarla	Parcelă	Nr. topo	Observații / Referințe
1	curți constructii	DA	396	23	726	-	
2	arabil	DA	296	23	726	-	

Date referitoare la construcții

Crt	Număr	Destinație construcție	Supraf. (mp)	Situație juridică	Observații / Referințe
A1.1		construcții de locuințe	69	Cu acte	Nr. niveluri:1; S. construita la sol:69 mp; S. construita desfasurata:69 mp;
A1.2		construcții anexa	13	Cu acte	Nr. niveluri:1; S. construita la sol:13 mp; S. construita desfasurata:13 mp;
A1.3		construcții anexa	27	Cu acte	Nr. niveluri:1; S. construita la sol:27 mp; S. construita desfasurata:27 mp;

Lungime Segmente

1) Valorile lungimilor segmentelor sunt obținute din proiecție în plan.

Punct început	X / Y	Punct sfârșit	X / Y	Lungime segment (** (m)
1	622.696,258 375.071,481	2	622.693,933 375.069,604	2.988

Punct început	X / Y	Punct sfârșit	X / Y	Lungime segment (** (m)
2	622.693,933 375.069,604	3	622.690,861 375.067,171	3.919
3	622.690,861 375.067,171	4	622.685,094 375.062,603	7.357
4	622.685,094 375.062,603	5	622.709,29 375.030,51	40.192
5	622.709,29 375.030,51	6	622.713,29 375.025,204	6.645
6	622.713,29 375.025,204	7	622.716,259 375.027,33	3.652
7	622.716,259 375.027,33	8	622.722,434 375.031,751	7.594
8	622.722,434 375.031,751	9	622.725,401 375.034,177	3.833
9	622.725,401 375.034,177	1	622.696,258 375.071,481	47.338

** Lungimile segmentelor sunt determinate în planul de proiecție Stereo 70 și sunt rotunjite la 1 milimetru.

*** Distanța dintre puncte este formată din segmente cumulate ce sunt mai mici decât valoarea 1 milimetru.

**DATE DESPRE IMOBILUL NR. 7455**

Oficiul de Cadastru și Publicitate Imobiliară PRAHOVA
Biroul de Cadastru și Publicitate Imobiliară Ploiești

A. Partea I. Descrierea imobilului

TEREN Intravilan

Adresa: Loc. Boldesti, Jud. Prahova

Nr. Crt	Nr cadastral Nr. topografic	Suprafața* (mp)	Observații / Referințe
A1		1.000	Sector cadastral:38 Teren imprejmuit;

Construcții

Crt	Nr cadastral Nr. topografic	Adresa	Observații / Referințe
A1.1		Loc. Boldesti, Jud. Prahova	Nr. niveluri:1; S. construita la sol:68 mp; S. construita desfasurata:68 mp;
A1.2		Loc. Boldesti, Jud. Prahova	Nr. niveluri:1; S. construita la sol:36 mp; S. construita desfasurata:36 mp;

B. Partea II. Proprietari și acte

Inscrieri privitoare la dreptul de proprietate și alte drepturi reale		Referințe
/		
Act Notarial nr. 7055, din 12/04/1993 emis de NOTARIATUL DE STAT JUDETEAN PRAHOVA;		
B1	Intabulare, drept de PROPRIETATE, dobandit prin Conventie, cota actuala 1/1, cota initiala 1/1 1) CHELU HORIA STEFAN 2) CHELU DUMITRA	A1, A1.1, A1.2

C. Partea III. SARCINI .

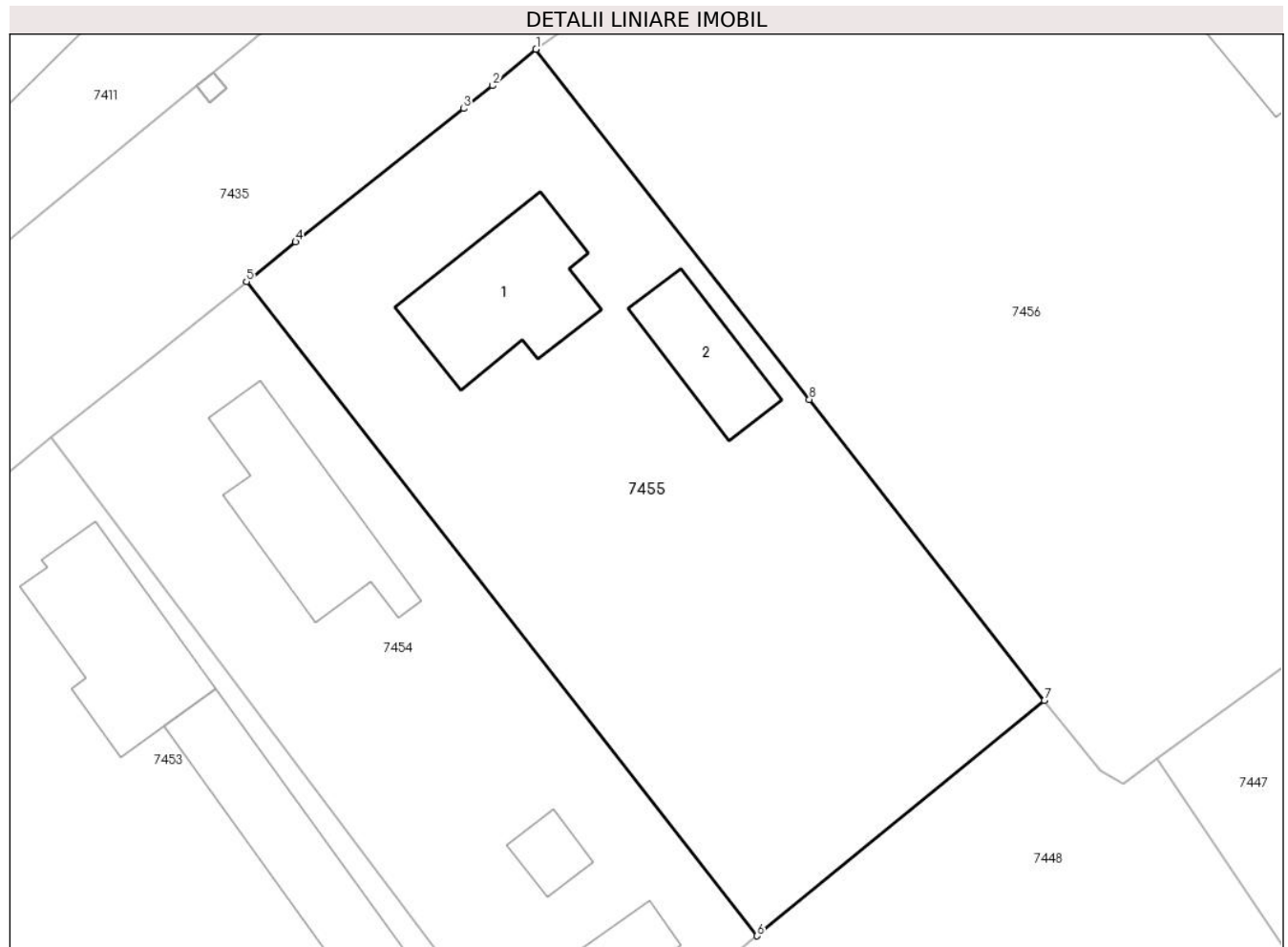
Inscrieri privind dezmembramintele dreptului de proprietate, drepturi reale de garanție și sarcini	Referințe
NU SUNT	

Anexa Nr. 1 La Partea I

Teren

Nr cadastral	Suprafața (mp)*	Observații / Referințe
	1.000	

* Suprafața este determinată în planul de proiecție Stereo 70.



Date referitoare la teren

Crt	Categorie folosință	Intravilan	Suprafața (mp)	Tarla	Parcelă	Nr. topo	Observații / Referințe
1	curți construcții	DA	250	23	727	-	
2	arabil	DA	750	23	728	-	

Date referitoare la construcții

Crt	Număr	Destinație construcție	Supraf. (mp)	Situație juridică	Observații / Referințe
A1.1		construcții de locuințe	68	Cu acte	Nr. niveluri:1; S. construita la sol:68 mp; S. construita desfasurata:68 mp;
A1.2		construcții anexa	36	Cu acte	Nr. niveluri:1; S. construita la sol:36 mp; S. construita desfasurata:36 mp;

Lungime Segmente

1) Valorile lungimilor segmentelor sunt obținute din proiecție în plan.

Punct început	X / Y	Punct sfârșit	X / Y	Lungime segment (** (m))
1	622.712,786 375.084,731	2	622.710,315 375.082,652	3.229
2	622.710,315 375.082,652	3	622.708,664 375.081,345	2.106

Punct început	X / Y	Punct sfârșit	X / Y	Lungime segment (** (m)
3	622.708,664 375.081,345	4	622.699,062 375.073,746	12.245
4	622.699,062 375.073,746	5	622.696,258 375.071,481	3.605
5	622.696,258 375.071,481	6	622.725,401 375.034,177	47.338
6	622.725,401 375.034,177	7	622.741,804 375.047,588	21.188
7	622.741,804 375.047,588	8	622.728,382 375.064,768	21.801
8	622.728,382 375.064,768	1	622.712,786 375.084,731	25.333

** Lungimile segmentelor sunt determinate în planul de proiecție Stereo 70 și sunt rotunjite la 1 milimetru.

*** Distanța dintre puncte este formată din segmente cumulate ce sunt mai mici decât valoarea 1 milimetru.

**DATE DESPRE IMOBILUL NR. 7456**

Oficiul de Cadastru și Publicitate Imobiliară PRAHOVA
Biroul de Cadastru și Publicitate Imobiliară Ploiești

A. Partea I. Descrierea imobilului

TEREN Intravilan

Adresa: Loc. Boldesti, Jud. Prahova

Nr. Crt	Nr cadastral Nr. topografic	Suprafața* (mp)	Observații / Referințe
A1		Din acte: 1.975 Masurata: 1.957	Sector cadastral:38 Teren imprejmuit;

Construcții

Crt	Nr cadastral Nr. topografic	Adresa	Observații / Referințe
A1.1		Loc. Boldesti, Jud. Prahova	Nr. niveluri:1; S. construita la sol:74 mp; S. construita desfasurata:74 mp;
A1.2		Loc. Boldesti, Jud. Prahova	Nr. niveluri:1; S. construita la sol:46 mp; S. construita desfasurata:46 mp;
A1.3		Loc. Boldesti, Jud. Prahova	Nr. niveluri:1; S. construita la sol:33 mp; S. construita desfasurata:33 mp;

B. Partea II. Proprietari și acte

Inscrieri privitoare la dreptul de proprietate și alte drepturi reale		Referințe
/		
Act Administrativ nr. 14877, din 17/03/1994 emis de CJSDPAT PRAHOVA;		
B1	Intabulare, drept de PROPRIETATE, dobandit prin Reconstituire, cota actuala 1/1, cota initiala 1/1 1) LAMBA LEON	A1
Act Administrativ nr. 879, din 20/03/2024 emis de COMUNA BOLDESTI-GRADISTEA;		
B2	Intabulare, drept de PROPRIETATE, dobandit prin Lege, cota actuala 1/1, cota initiala 1/1 1) LAMBA LEON	A1.1, A1.2, A1.3

C. Partea III. SARCINI .

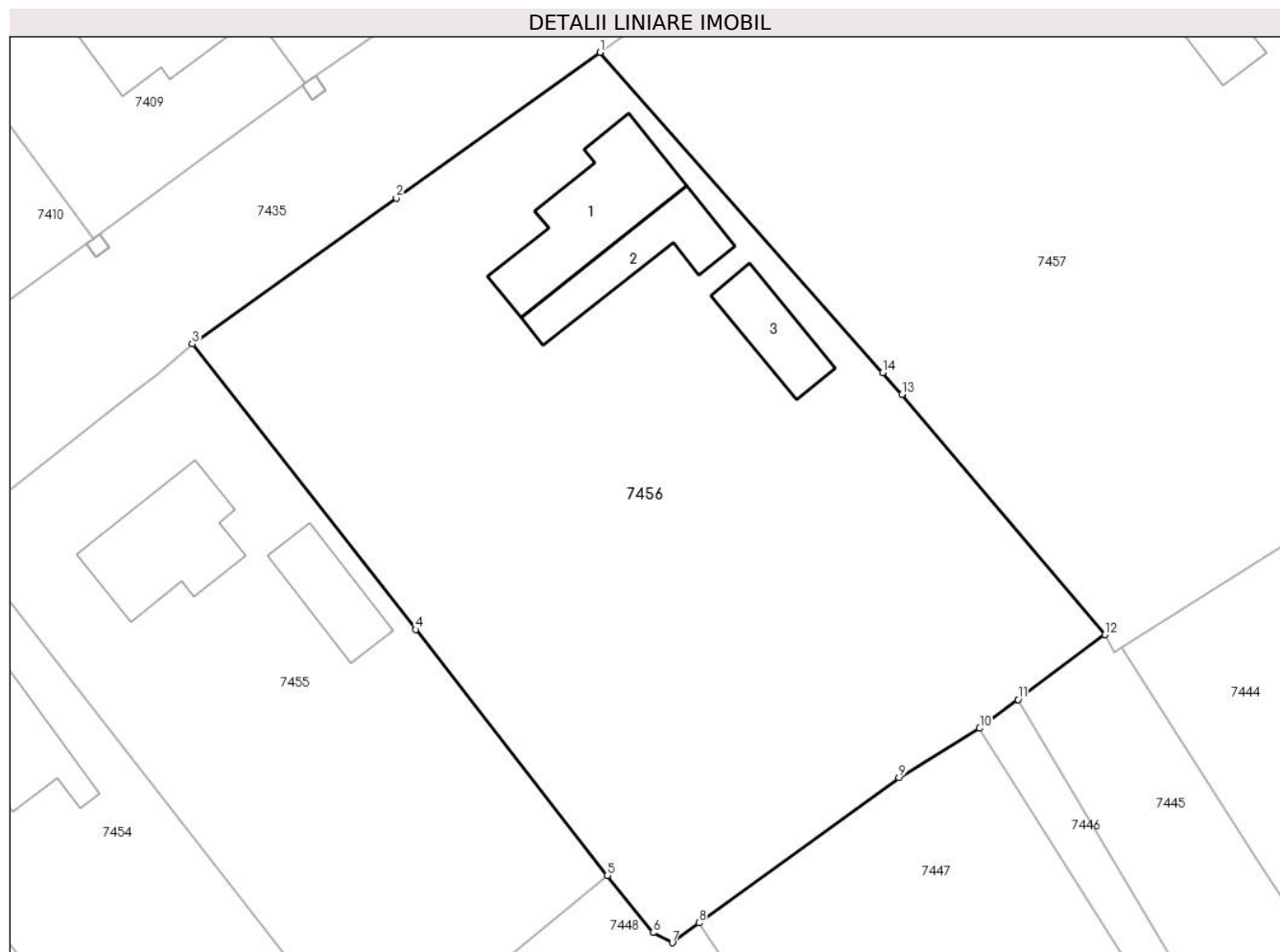
Inscrieri privind dezmembramintele dreptului de proprietate, drepturi reale de garanție și sarcini	Referințe
NU SUNT	

Anexa Nr. 1 La Partea I

Teren

Nr cadastral	Suprafața (mp)*	Observații / Referințe
	Din acte: 1.975 Masurata: 1.957	

* Suprafața este determinată în planul de proiecție Stereo 70.



Date referitoare la teren

Crt	Categorie folosință	Intra vilan	Suprafața (mp)	Tarla	Parcelă	Nr. topo	Observații / Referințe
1	curți constructii	DA	389	23	732	-	
2	arabil	DA	1.568	23	729, 730	-	

Date referitoare la construcții

Crt	Număr	Destinație construcție	Supraf. (mp)	Situație juridică	Observații / Referințe
A1.1		construcții de locuințe	74	Cu acte	Nr. niveluri:1; S. construita la sol:74 mp; S. construita desfasurata:74 mp;
A1.2		construcții anexa	46	Cu acte	Nr. niveluri:1; S. construita la sol:46 mp; S. construita desfasurata:46 mp;
A1.3		construcții anexa	33	Cu acte	Nr. niveluri:1; S. construita la sol:33 mp; S. construita desfasurata:33 mp;

Lungime Segmente

1) Valorile lungimilor segmentelor sunt obținute din proiecție în plan.

Punct început	X / Y	Punct sfârșit	X / Y	Lungime segment (** (m)
1	622.741,283 375.105,115	2	622.727,034 375.094,923	17.519

Punct început	X / Y	Punct sfârșit	X / Y	Lungime segment (** (m)
2	622.727,034 375.094,923	3	622.712,786 375.084,731	17.518
3	622.712,786 375.084,731	4	622.728,382 375.064,768	25.333
4	622.728,382 375.064,768	5	622.741,804 375.047,588	21.801
5	622.741,804 375.047,588	6	622.744,99 375.043,596	5.108
6	622.744,99 375.043,596	7	622.746,327 375.042,881	1.516
7	622.746,327 375.042,881	8	622.748,188 375.044,279	2.328
8	622.748,188 375.044,279	9	622.762,178 375.054,423	17.281
9	622.762,178 375.054,423	10	622.767,812 375.057,873	6.606
10	622.767,812 375.057,873	11	622.770,507 375.059,885	3.363
11	622.770,507 375.059,885	12	622.776,57 375.064,412	7.567
12	622.776,57 375.064,412	13	622.762,374 375.081,201	21.986
13	622.762,374 375.081,201	14	622.761,03 375.082,725	2.032
14	622.761,03 375.082,725	1	622.741,283 375.105,115	29.854

** Lungimile segmentelor sunt determinate în planul de proiecție Stereo 70 și sunt rotunjite la 1 milimetru.

*** Distanța dintre puncte este formată din segmente cumulate ce sunt mai mici decât valoarea 1 milimetru.

**DATE DESPRE IMOBILUL NR. 7457**

Oficiul de Cadastru și Publicitate Imobiliară PRAHOVA
Biroul de Cadastru și Publicitate Imobiliară Ploiești

A. Partea I. Descrierea imobilului

TEREN Intravilan

Nr. CF vechi:527

Nr. cadastral vechi:10007

Adresa: Loc. Boldesti, Jud. Prahova

Nr. Crt	Nr cadastral Nr. topografic	Suprafața* (mp)	Observații / Referințe
A1	20019	Din acte: 1.982 Masurata: 2.081	Sector cadastral:38 Teren imprejmuit;

Construcții

Crt	Nr cadastral Nr. topografic	Adresa	Observații / Referințe
A1.1	20019-C1	Loc. Boldesti, Jud. Prahova	Nr. niveluri:1; S. construita la sol:69 mp; S. construita desfasurata:69 mp;
A1.2	20019-C2	Loc. Boldesti, Jud. Prahova	Nr. niveluri:1; S. construita la sol:45 mp; S. construita desfasurata:45 mp;

B. Partea II. Proprietari și acte

Inscrieri privitoare la dreptul de proprietate și alte drepturi reale		Referințe
114 / 03/01/2007		
Act Administrativ nr. 2021, din 06/10/2006 emis de primaria Bodesti Gradistea (certificat mostenitor nr. 137/12.06.2006 emis de BNP MARIA CALIN);		
B2	Intabulare, drept de PROPRIETATE, dobandit prin Succesiune, cota actuala 3/16, cota initiala 3/16 1) BANICA CORNEL CRISTI	A1, A1.1, A1.2
B3	Intabulare, drept de PROPRIETATE, dobandit prin Succesiune, cota actuala 3/16, cota initiala 3/16 1) BARA NICUTA	A1, A1.1, A1.2
12466 / 26/03/2007		
Act Notarial nr. 415, din 22/03/2007 emis de NP MARIA CALIN;		
B4	Intabulare, drept de PROPRIETATEcumparare ca bun comun, dobandit prin Conventie, cota actuala 10/16, cota initiala 10/16 1) BARA NICUTA 2) BARA CORNEL	A1
B5	Intabulare, drept de PROPRIETATE, dobandit prin Conventie, cota actuala 10/16, cota initiala 10/16 1) BARA NICUTA 2) BARA CORNEL	A1.1, A1.2
29819 / 21/03/2019		
Act Administrativ nr. 28537, din 18/03/2019 emis de OCPI PRAHOVA;		
B6	se repositioneaza imobilul conform documentatiei cadastrale anexate	A1, A1.1, A1.2

C. Partea III. SARCINI .

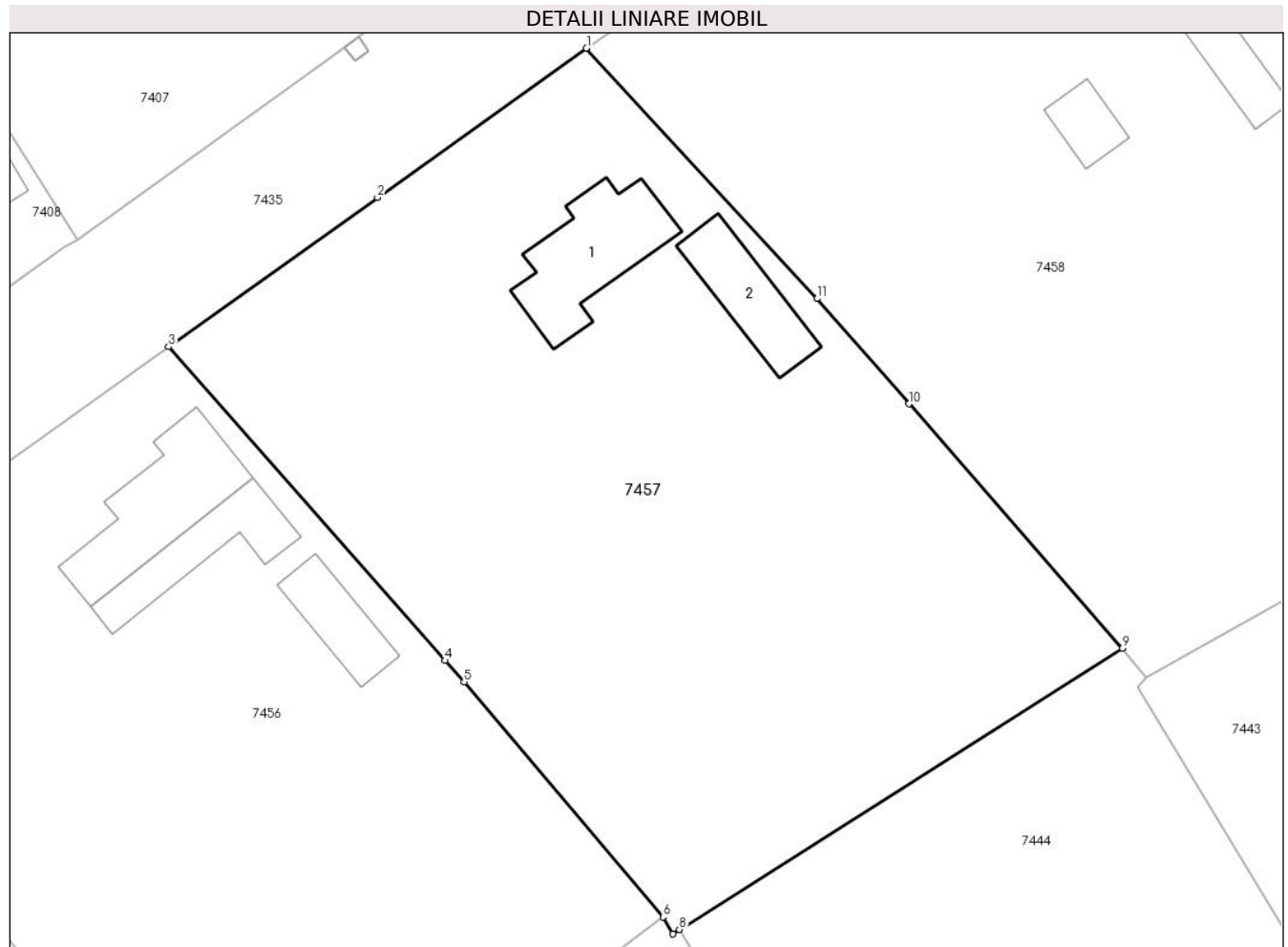
Inscrieri privind dezmembramintele dreptului de proprietate, drepturi reale de garanție și sarcini	Referințe
NU SUNT	

Anexa Nr. 1 La Partea I

Teren

Nr cadastral	Suprafața (mp)*	Observații / Referințe
20019	Din acte: 1.982 Masurata: 2.081	

* Suprafața este determinată în planul de proiecție Stereo 70.



Date referitoare la teren

Crt	Categorie folosință	Intra vilan	Suprafața (mp)	Tarla	Parcelă	Nr. topo	Observații / Referințe
1	curți constructii	DA	475	23	735	-	
2	arabil	DA	1.605	23	733, 734	-	

Date referitoare la construcții

Crt	Număr	Destinație construcție	Supraf. (mp)	Situație juridică	Observații / Referințe
A1.1	20019-C1	construcții de locuințe	69	Cu acte	Nr. niveluri:1; S. construita la sol:69 mp; S. construita desfasurata:69 mp;
A1.2	20019-C2	construcții anexa	45	Cu acte	Nr. niveluri:1; S. construita la sol:45 mp; S. construita desfasurata:45 mp;

Lungime Segmente

1) Valorile lungimilor segmentelor sunt obținute din proiecție în plan.

Punct început	X / Y	Punct sfârșit	X / Y	Lungime segment (** (m)
1	622.771,11 375.126,413	2	622.756,196 375.115,764	18.326
2	622.756,196 375.115,764	3	622.741,283 375.105,115	18.325

Punct început	X / Y	Punct sfârșit	X / Y	Lungime segment (** (m)
3	622.741,283 375.105,115	4	622.761,03 375.082,725	29.854
4	622.761,03 375.082,725	5	622.762,374 375.081,201	2.032
5	622.762,374 375.081,201	6	622.776,57 375.064,412	21.986
6	622.776,57 375.064,412	7	622.777,272 375.063,206	1.395
7	622.777,272 375.063,206	8	622.777,727 375.063,527	0.557
8	622.777,727 375.063,527	9	622.809,355 375.083,603	37.462
9	622.809,355 375.083,603	10	622.794,117 375.101,035	23.153
10	622.794,117 375.101,035	11	622.787,552 375.108,546	9.976
11	622.787,552 375.108,546	1	622.771,11 375.126,413	24.281

** Lungimile segmentelor sunt determinate în planul de proiecție Stereo 70 și sunt rotunjite la 1 milimetru.

*** Distanța dintre puncte este formată din segmente cumulate ce sunt mai mici decât valoarea 1 milimetru.

**DATE DESPRE IMOBILUL NR. 7458**

Oficiul de Cadastru și Publicitate Imobiliară PRAHOVA
Biroul de Cadastru și Publicitate Imobiliară Ploiești

A. Partea I. Descrierea imobilului

TEREN Intravilan

Adresa: Loc. Boldesti, Jud. Prahova

Nr. Crt	Nr cadastral Nr. topografic	Suprafața* (mp)	Observații / Referințe
A1		Din acte: 2.310 Masurata: 2.324	Sector cadastral:38 Teren imprejmuit;

Construcții

Crt	Nr cadastral Nr. topografic	Adresa	Observații / Referințe
A1.1		Loc. Boldesti, Jud. Prahova	Nr. niveluri:1; S. construita la sol:58 mp; S. construita desfasurata:58 mp;
A1.2		Loc. Boldesti, Jud. Prahova	Nr. niveluri:1; S. construita la sol:55 mp; S. construita desfasurata:55 mp;
A1.3		Loc. Boldesti, Jud. Prahova	Nr. niveluri:1; S. construita la sol:19 mp; S. construita desfasurata:19 mp;

B. Partea II. Proprietari și acte

Inscrieri privitoare la dreptul de proprietate și alte drepturi reale		Referințe
/		
Act Administrativ nr. 17209, din 06/04/1994 emis de CJSDPAT PRAHOVA;		
B1	Intabulare, drept de PROPRIETATE, dobandit prin Reconstituire, cota actuala 1/1, cota initiala 1/1 1) NECULAI MARIN	A1
Act Administrativ nr. 879, din 20/03/2024 emis de COMUNA BOLDESTI-GRADISTEA;		
B2	Intabulare, drept de PROPRIETATE, dobandit prin Lege, cota actuala 1/1, cota initiala 1/1 1) NECULAI MARIN	A1.1, A1.2, A1.3

C. Partea III. SARCINI .

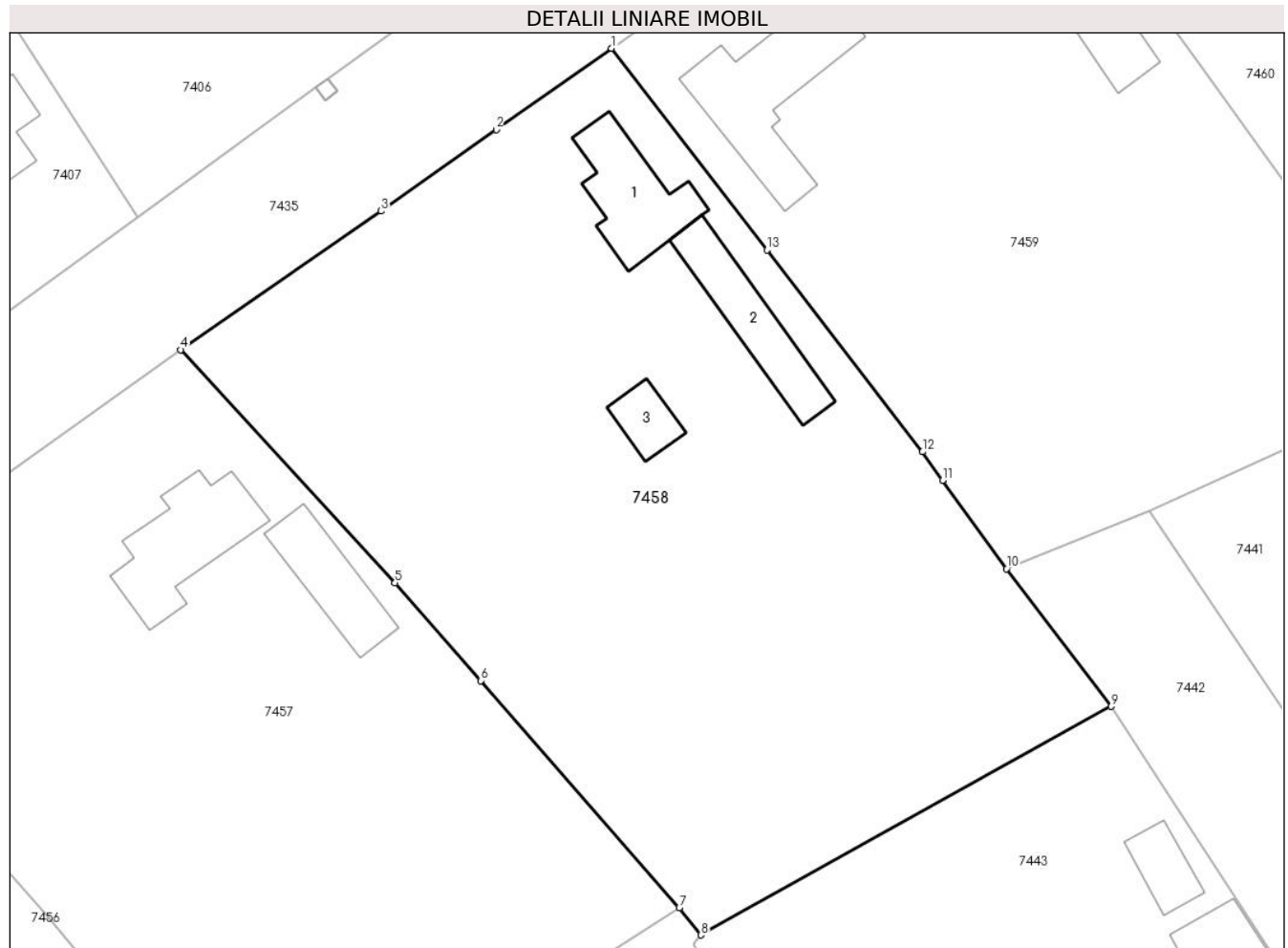
Inscrieri privind dezmembramintele dreptului de proprietate, drepturi reale de garanție și sarcini	Referințe
NU SUNT	

Anexa Nr. 1 La Partea I

Teren

Nr cadastral	Suprafața (mp)*	Observații / Referințe
	Din acte: 2.310 Masurata: 2.324	

* Suprafața este determinată în planul de proiecție Stereo 70.



Date referitoare la teren

Crt	Categorie folosință	Intra vilan	Suprafața (mp)	Tarla	Parcelă	Nr. topo	Observații / Referințe
1	curți constructii	DA	492	23	739	-	
2	arabil	DA	1.831	23	736, 737, 738	-	

Date referitoare la construcții

Crt	Număr	Destinație construcție	Supraf. (mp)	Situație juridică	Observații / Referințe
A1.1		construcții de locuințe	58	Cu acte	Nr. niveluri:1; S. construita la sol:58 mp; S. construita desfasurata:58 mp;
A1.2		construcții anexa	55	Cu acte	Nr. niveluri:1; S. construita la sol:55 mp; S. construita desfasurata:55 mp;
A1.3		construcții anexa	19	Cu acte	Nr. niveluri:1; S. construita la sol:19 mp; S. construita desfasurata:19 mp;

Lungime Segmente

1) Valorile lungimilor segmentelor sunt obținute din proiecție în plan.

Punct început	X / Y	Punct sfârșit	X / Y	Lungime segment (** (m))
1	622.804,15 375.149,536	2	622.795,308 375.143,296	10.822

Punct început	X / Y	Punct sfârșit	X / Y	Lungime segment (** (m)
2	622.795,308 375.143,296	3	622.786,465 375.137,056	10.823
3	622.786,465 375.137,056	4	622.771,11 375.126,413	18.683
4	622.771,11 375.126,413	5	622.787,552 375.108,546	24.281
5	622.787,552 375.108,546	6	622.794,117 375.101,035	9.976
6	622.794,117 375.101,035	7	622.809,355 375.083,603	23.153
7	622.809,355 375.083,603	8	622.811,022 375.081,526	2.663
8	622.811,022 375.081,526	9	622.842,483 375.099,063	36.019
9	622.842,483 375.099,063	10	622.834,448 375.109,622	13.269
10	622.834,448 375.109,622	11	622.829,562 375.116,405	8.36
11	622.829,562 375.116,405	12	622.827,997 375.118,579	2.679
12	622.827,997 375.118,579	13	622.816,073 375.134,058	19.539
13	622.816,073 375.134,058	1	622.804,15 375.149,536	19.538

** Lungimile segmentelor sunt determinate în planul de proiecție Stereo 70 și sunt rotunjite la 1 milimetru.

*** Distanța dintre puncte este formată din segmente cumulate ce sunt mai mici decât valoarea 1 milimetru.

**DATE DESPRE IMOBILUL NR. 7459**

Oficiul de Cadastru și Publicitate Imobiliară PRAHOVA
Biroul de Cadastru și Publicitate Imobiliară Ploiești

A. Partea I. Descrierea imobilului

TEREN Intravilan

Adresa: Loc. Boldesti, Jud. Prahova

Nr. Crt	Nr cadastral Nr. topografic	Suprafața* (mp)	Observații / Referințe
A1		Din acte: 1.885 Masurata: 1.881	Sector cadastral:38 Teren imprejmuit;

Construcții

Crt	Nr cadastral Nr. topografic	Adresa	Observații / Referințe
A1.1		Loc. Boldesti, Jud. Prahova	Nr. niveluri:1; S. construita la sol:91 mp; S. construita desfasurata:91 mp;
A1.2		Loc. Boldesti, Jud. Prahova	Nr. niveluri:1; S. construita la sol:54 mp; S. construita desfasurata:54 mp;

B. Partea II. Proprietari și acte

Inscrieri privitoare la dreptul de proprietate și alte drepturi reale		Referințe
/		
Act Notarial nr. 64, din 15/06/2017 emis de BIN STOICESCU ISABELA;		
B1	Intabulare, drept de PROPRIETATE, dobandit prin Succesiune, cota actuala 3/8, cota initiala 3/8 1) GUGU ALEXANDRU	A1
B2	Intabulare, drept de PROPRIETATE, dobandit prin Succesiune, cota actuala 3/8, cota initiala 3/8 1) VISAN NICULINA	A1
B3	Intabulare, drept de PROPRIETATE, dobandit prin Succesiune, cota actuala 2/8, cota initiala 2/8 1) GUGU DOBRICA	A1
B4	Intabulare, drept de PROPRIETATE, dobandit prin Succesiune, cota actuala 3/16, cota initiala 3/16 1) GUGU ALEXANDRU	A1.1, A1.2
B5	Intabulare, drept de PROPRIETATE, dobandit prin Succesiune, cota actuala 3/16, cota initiala 3/16 1) VISAN NICULINA	A1.1, A1.2
B6	Intabulare, drept de PROPRIETATE, dobandit prin Succesiune, cota actuala 2/16, cota initiala 2/16 1) GUGU DOBRICA	A1.1, A1.2
Act Administrativ nr. 879, din 20/03/2024 emis de COMUNA BOLDESTI-GRADISTEA;		
B7	Intabulare, drept de PROPRIETATE, dobandit prin Lege, cota actuala 1/2, cota initiala 1/2 1) GUGU DOBRICA	A1.1, A1.2

C. Partea III. SARCINI .

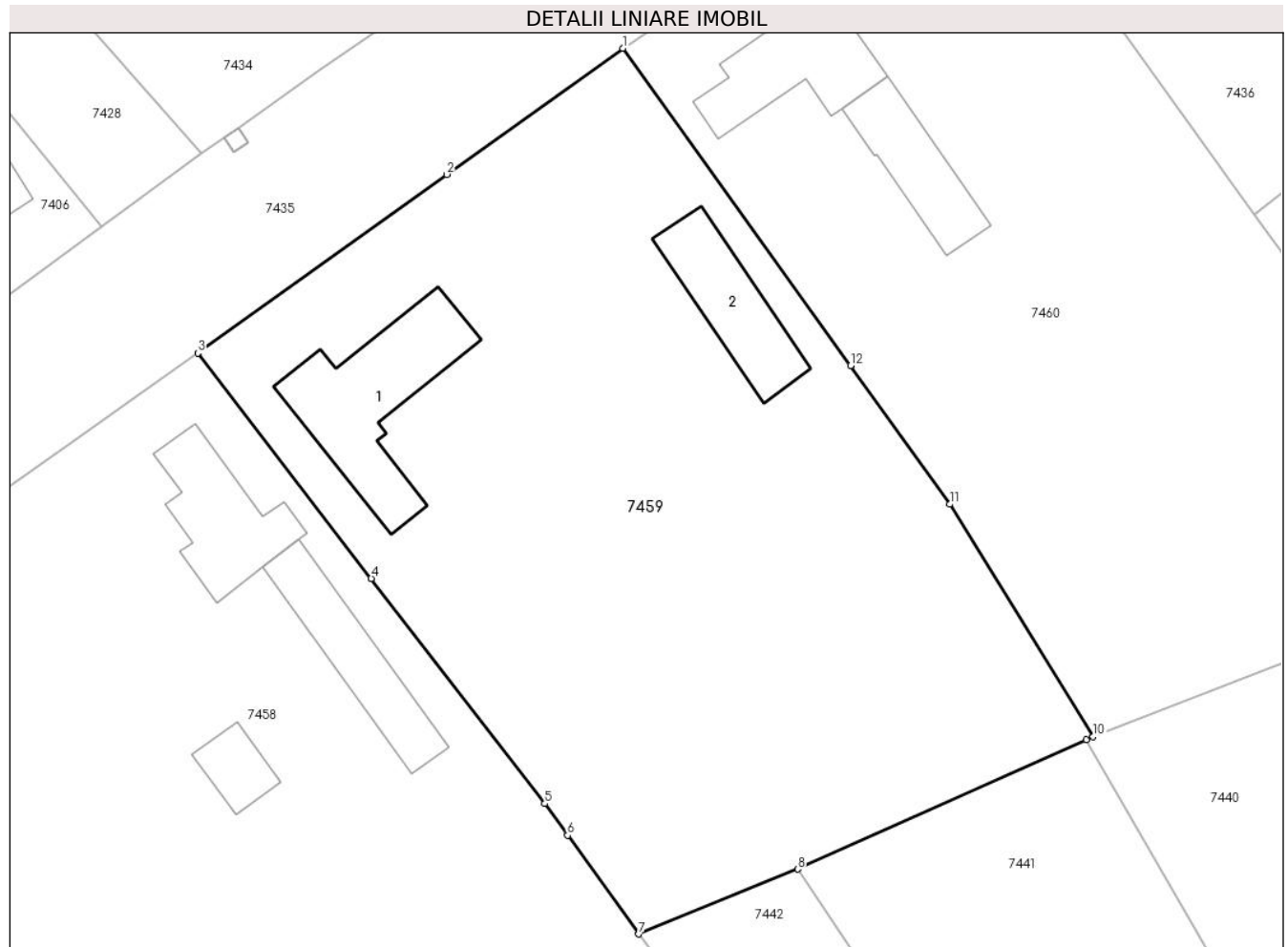
Inscrieri privind dezmembramintele dreptului de proprietate, drepturi reale de garanție și sarcini	Referințe
NU SUNT	

Anexa Nr. 1 La Partea I

Teren

Nr cadastral	Suprafața (mp)*	Observații / Referințe
	Din acte: 1.885 Masurata: 1.881	

* Suprafața este determinată în planul de proiecție Stereo 70.



Date referitoare la teren

Crt	Categorie folosință	Intra vilan	Suprafața (mp)	Tarla	Parcelă	Nr. topo	Observații / Referințe
1	curți constructii	DA	518	23	742	-	
2	arabil	DA	1.363	23	740, 741	-	

Date referitoare la construcții

Crt	Număr	Destinație construcție	Supraf. (mp)	Situație juridică	Observații / Referințe
A1.1		construcții de locuințe	91	Cu acte	Nr. niveluri:1; S. construita la sol:91 mp; S. construita desfasurata:91 mp;
A1.2		construcții anexa	54	Cu acte	Nr. niveluri:1; S. construita la sol:54 mp; S. construita desfasurata:54 mp;

Lungime Segmente

1) Valorile lungimilor segmentelor sunt obținute din proiecție în plan.

Punct început	X / Y	Punct sfârșit	X / Y	Lungime segment (** (m)
1	622.833,356 375.170,486	2	622.821,268 375.161,822	14.872
2	622.821,268 375.161,822	3	622.804,15 375.149,536	21.071

Punct început	X / Y	Punct sfârșit	X / Y	Lungime segment (** (m)
3	622.804,15 375.149,536	4	622.816,073 375.134,058	19.538
4	622.816,073 375.134,058	5	622.827,997 375.118,579	19.539
5	622.827,997 375.118,579	6	622.829,562 375.116,405	2.679
6	622.829,562 375.116,405	7	622.834,448 375.109,622	8.36
7	622.834,448 375.109,622	8	622.845,376 375.114,077	11.801
8	622.845,376 375.114,077	9	622.865,183 375.122,959	21.707
9	622.865,183 375.122,959	10	622.865,674 375.123,179	0.538
10	622.865,674 375.123,179	11	622.855,827 375.139,158	18.769
11	622.855,827 375.139,158	12	622.848,996 375.148,682	11.72
12	622.848,996 375.148,682	1	622.833,356 375.170,486	26.833

** Lungimile segmentelor sunt determinate în planul de proiecție Stereo 70 și sunt rotunjite la 1 milimetru.

*** Distanța dintre puncte este formată din segmente cumulate ce sunt mai mici decât valoarea 1 milimetru.

**DATE DESPRE IMOBILUL NR. 7460**

Oficiul de Cadastru și Publicitate Imobiliară PRAHOVA
Biroul de Cadastru și Publicitate Imobiliară Ploiești

A. Partea I. Descrierea imobilului

TEREN Intravilan

Nr. CF vechi:61
Nr. cadastral vechi:94

Adresa: Loc. Boldesti, Jud. Prahova

Nr. Crt	Nr cadastral Nr. topografic	Suprafața* (mp)	Observații / Referințe
A1	20721	Din acte: 1.806 Masurata: 1.760	Sector cadastral:38 Teren imprejmuit;

Construcții

Crt	Nr cadastral Nr. topografic	Adresa	Observații / Referințe
A1.1	20721-C1	Loc. Boldesti, Jud. Prahova	Nr. niveluri:1; S. construita la sol:62 mp; S. construita desfasurata:62 mp;
A1.2	20721-C2	Loc. Boldesti, Jud. Prahova	Nr. niveluri:1; S. construita la sol:47 mp; S. construita desfasurata:47 mp;

B. Partea II. Proprietari și acte

Inscrieri privitoare la dreptul de proprietate și alte drepturi reale		Referințe
847 / 28/11/2002		
Act Notarial nr. 1584, din 28/11/2002 emis de NP PROCOPIE STELIANA;		
B1	Intabulare, drept de PROPRIETATEcumparare ca bun comun, dobandit prin Conventie, cota actuala 1/1, cota initiala 1/1 1) LAZARESCU VICA 2) LAZARESCU CONSTANTIN <i>OBSERVATII: (provenita din conversia CF 61)</i>	A1, A1.1, A1.2

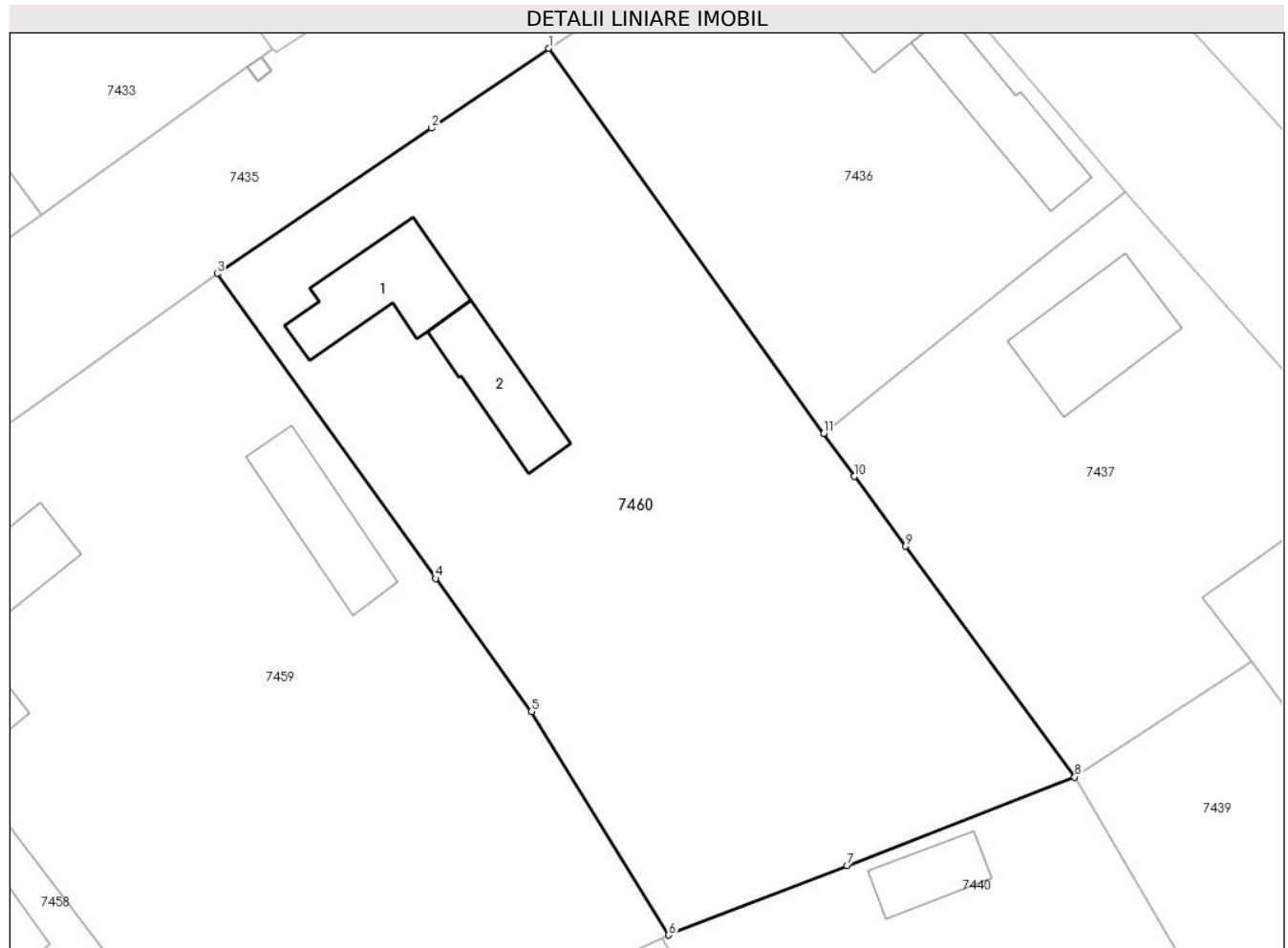
C. Partea III. SARCINI .

Inscrieri privind dezmembramintele dreptului de proprietate, drepturi reale de garanție și sarcini	Referințe
NU SUNT	

Anexa Nr. 1 La Partea I**Teren**

Nr cadastral	Suprafața (mp)*	Observații / Referințe
20721	Din acte: 1.806 Masurata: 1.760	

* Suprafața este determinată în planul de proiecție Stereo 70.

**Date referitoare la teren**

Crt	Categorie folosință	Intra vilan	Suprafața (mp)	Tarla	Parcelă	Nr. topo	Observații / Referințe
1	curți constructii	DA	475	23	743	-	
2	arabil	DA	1.285	23	744, 745	-	

Date referitoare la construcții

Crt	Număr	Destinație construcție	Supraf. (mp)	Situație juridică	Observații / Referințe
A1.1	20721-C1	construcții de locuințe	62	Cu acte	Nr. niveluri:1; S. construita la sol:62 mp; S. construita desfasurata:62 mp;
A1.2	20721-C2	construcții anexa	47	Cu acte	Nr. niveluri:1; S. construita la sol:47 mp; S. construita desfasurata:47 mp;

Lungime Segmente

1) Valorile lungimilor segmentelor sunt obținute din proiecție în plan.

Punct început	X / Y	Punct sfârșit	X / Y	Lungime segment (** (m)
1	622.857,089 375.186,613	2	622.848,696 375.180,91	10.147
2	622.848,696 375.180,91	3	622.833,356 375.170,486	18.547

Punct început	X / Y	Punct sfârșit	X / Y	Lungime segment (** (m)
3	622.833,356 375.170,486	4	622.848,996 375.148,682	26.833
4	622.848,996 375.148,682	5	622.855,827 375.139,158	11.72
5	622.855,827 375.139,158	6	622.865,674 375.123,179	18.769
6	622.865,674 375.123,179	7	622.878,44 375.128,145	13.698
7	622.878,44 375.128,145	8	622.894,724 375.134,48	17.473
8	622.894,724 375.134,48	9	622.882,605 375.150,988	20.479
9	622.882,605 375.150,988	10	622.878,941 375.155,979	6.192
10	622.878,941 375.155,979	11	622.876,753 375.159,047	3.768
11	622.876,753 375.159,047	1	622.857,089 375.186,613	33.861

** Lungimile segmentelor sunt determinate în planul de proiecție Stereo 70 și sunt rotunjite la 1 milimetru.

*** Distanța dintre puncte este formată din segmente cumulate ce sunt mai mici decât valoarea 1 milimetru.

**DATE DESPRE IMOBILUL NR. 7461**

Oficiul de Cadastru și Publicitate Imobiliară PRAHOVA
Biroul de Cadastru și Publicitate Imobiliară Ploiești

A. Partea I. Descrierea imobilului

TEREN Intravilan

Adresa: Loc. Boldesti, Jud. Prahova, DS 1042

Nr. Crt	Nr cadastral Nr. topografic	Suprafața* (mp)	Observații / Referințe
A1	23993	Din acte: 3.295 Masurata: 3.332	Sector cadastral:38 Teren neimprejmuit;

B. Partea II. Proprietari și acte

Inscrieri privitoare la dreptul de proprietate și alte drepturi reale	Referințe
74964 / 10/08/2020	
Act Normativ nr. 251, din 21/04/2010 emis de Guvernul Romaniei (act administrativ nr 8 din 30.07.2008, emis de CONSILIUL LOCAL BOLDESTI-GRADISTEA;act administrativ nr 19 din 29.07.2020, emis de CONSILIUL LOCAL BOLDESTI-GRADISTEA);	
B1	A1
Intabulare, drept de PROPRIETATE, dobandit prin Lege, cota actuala 1/1, cota initiala 1/1 1) COMUNA BOLDEȘTI GRĂDIȘTEA , CIF:2843760, (domeniu public)	

C. Partea III. SARCINI .

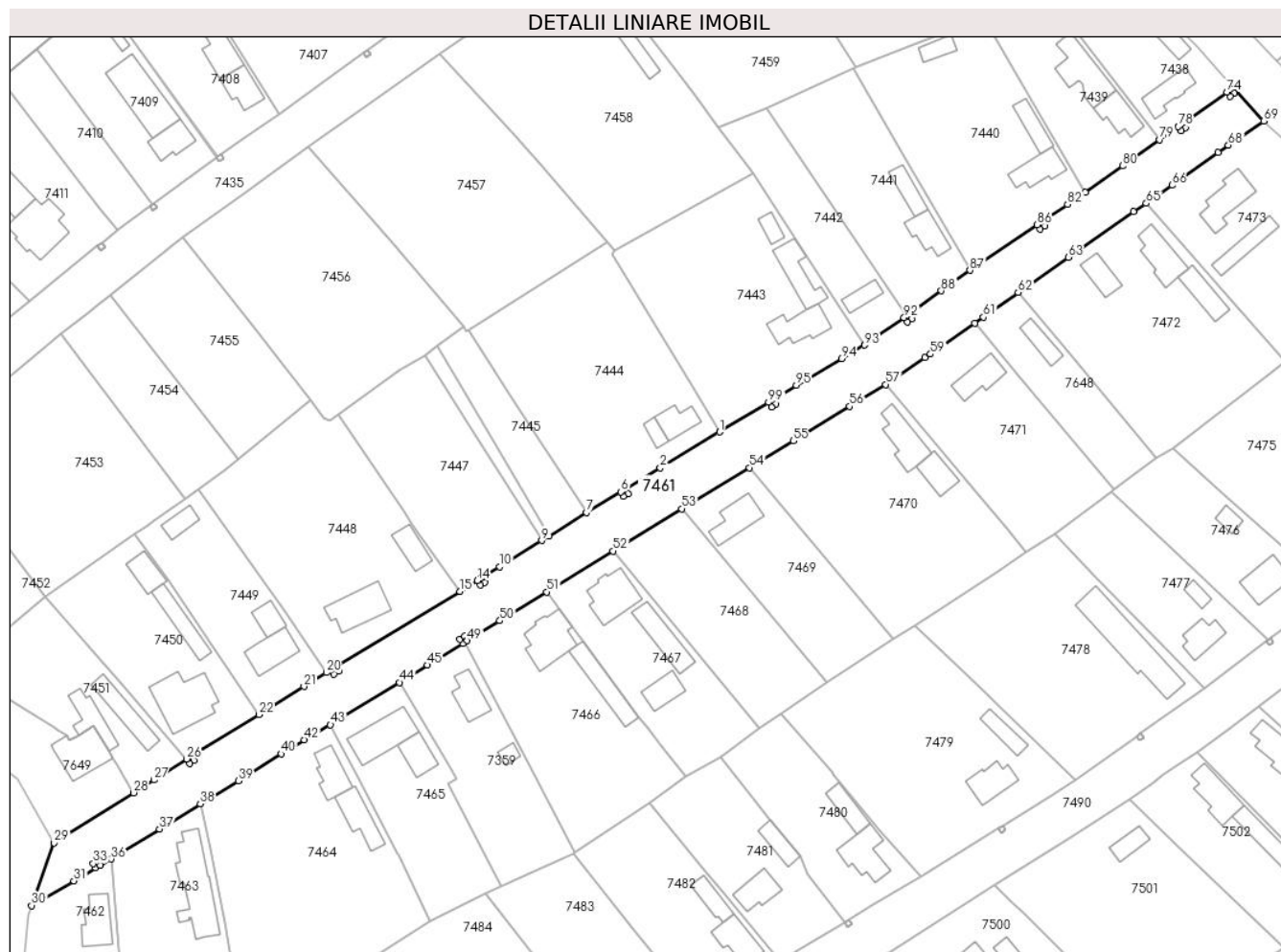
Inscrieri privind dezmembramintele dreptului de proprietate, drepturi reale de garanție și sarcini	Referințe
NU SUNT	

Anexa Nr. 1 La Partea I

Teren

Nr cadastral	Suprafața (mp)*	Observații / Referințe
23993	Din acte: 3.295 Masurata: 3.332	

* Suprafața este determinată în planul de proiecție Stereo 70.



Date referitoare la teren

Crt	Categorie folosință	Intra vilan	Suprafața (mp)	Tarla	Parcelă	Nr. topo	Observații / Referințe
1	drum	DA	3.332	-	DS 1042	-	

Lungime Segmente

1) Valorile lungimilor segmentelor sunt obținute din proiecție în plan.

Punct început	X / Y	Punct sfârșit	X / Y	Lungime segment	Punct început	X / Y	Punct sfârșit	X / Y	Lungime segment	Punct început	X / Y	Punct sfârșit	X / Y	Lungime segment
1	622.834,796 375.040,363	2	622.821,328 375.032,2	15.749	2	622.821,328 375.032,2	3	622.813,383 375.027,385	9.29	3	622.813,383 375.027,385	4	622.814,005 375.026,359	1.2
4	622.814,005 375.026,359	5	622.812,978 375.025,737	1.201	5	622.812,978 375.025,737	6	622.812,356 375.026,763	1.2	6	622.812,356 375.026,763	7	622.804,541 375.022,026	9.139
7	622.804,541 375.022,026	8	622.796,127 375.016,744	9.935	8	622.796,127 375.016,744	9	622.794,415 375.015,67	2.021	9	622.794,415 375.015,67	10	622.784,786 375.009,708	11.325
10	622.784,786 375.009,708	11	622.780,771 375.007,222	4.722	11	622.780,771 375.007,222	12	622.781,403 375.006,202	1.2	12	622.781,403 375.006,202	13	622.780,383 375.005,57	1.2
13	622.780,383 375.005,57	14	622.779,751 375.006,59	1.2	14	622.779,751 375.006,59	15	622.775,792 375.004,139	4.656	15	622.775,792 375.004,139	16	622.747,591 374.986,962	33.02

Punct început	X / Y	Punct sfârșit	X / Y	Lungime segment	Punct început	X / Y	Punct sfârșit	X / Y	Lungime segment	Punct început	X / Y	Punct sfârșit	X / Y	Lungime segment
16	622.747,591 374.986,962	17	622.748,215 374.985,937	1.2	17	622.748,215 374.985,937	18	622.747,19 374.985,313	1.2	18	622.747,19 374.985,313	19	622.746,566 374.986,338	1.2
19	622.746,566 374.986,338	20	622.745,425 374.985,643	1.336	20	622.745,425 374.985,643	21	622.740,367 374.982,503	5.953	21	622.740,367 374.982,503	22	622.730,105 374.976,131	12.079
22	622.730,105 374.976,131	23	622.714,754 374.966,642	18.047	23	622.714,754 374.966,642	24	622.715,385 374.965,621	1.2	24	622.715,385 374.965,621	25	622.714,364 374.964,99	1.2
25	622.714,364 374.964,99	26	622.713,733 374.966,011	1.2	26	622.713,733 374.966,011	27	622.706,21 374.961,254	8.901	27	622.706,21 374.961,254	28	622.701,6 374.958,339	5.454
28	622.701,6 374.958,339	29	622.683,587 374.946,949	21.312	29	622.683,587 374.946,949	30	622.678,445 374.932,686	15.162	30	622.678,445 374.932,686	31	622.688,068 374.938,313	11.147
31	622.688,068 374.938,313	32	622.693,039 374.941,221	5.759	32	622.693,039 374.941,221	33	622.692,433 374.942,257	1.2	33	622.692,433 374.942,257	34	622.693,469 374.942,863	1.2
34	622.693,469 374.942,863	35	622.694,075 374.941,827	1.2	35	622.694,075 374.941,827	36	622.696,564 374.943,283	2.884	36	622.696,564 374.943,283	37	622.707,511 374.950,109	12.901
37	622.707,511 374.950,109	38	622.716,788 374.955,805	10.886	38	622.716,788 374.955,805	39	622.725,407 374.961,023	10.075	39	622.725,407 374.961,023	40	622.735,189 374.967,165	11.55
40	622.735,189 374.967,165	41	622.737,825 374.968,763	3.083	41	622.737,825 374.968,763	42	622.740,461 374.970,361	3.083	42	622.740,461 374.970,361	43	622.746,362 374.973,792	6.826
43	622.746,362 374.973,792	44	622.762,038 374.983,426	18.4	44	622.762,038 374.983,426	45	622.768,433 374.987,357	7.507	45	622.768,433 374.987,357	46	622.776,441 374.992,279	9.4
46	622.776,441 374.992,279	47	622.775,813 374.993,301	1.2	47	622.775,813 374.993,301	48	622.776,835 374.993,929	1.2	48	622.776,835 374.993,929	49	622.777,463 374.992,907	1.2
49	622.777,463 374.992,907	50	622.784,86 374.997,446	8.679	50	622.784,86 374.997,446	51	622.795,526 375.003,992	12.515	51	622.795,526 375.003,992	52	622.810,585 375.013,29	17.698
52	622.810,585 375.013,29	53	622.826,175 375.022,915	18.322	53	622.826,175 375.022,915	54	622.841,596 375.032,241	18.022	54	622.841,596 375.032,241	55	622.851,631 375.038,329	11.737
55	622.851,631 375.038,329	56	622.864,4 375.046,176	14.987	56	622.864,4 375.046,176	57	622.872,521 375.051,166	9.532	57	622.872,521 375.051,166	58	622.881,497 375.057,241	10.839
58	622.881,497 375.057,241	59	622.882,736 375.058,079	1.496	59	622.882,736 375.058,079	60	622.892,793 375.065,101	12.266	60	622.892,793 375.065,101	61	622.894,769 375.066,481	2.41
61	622.894,769 375.066,481	62	622.902,649 375.072,119	9.689	62	622.902,649 375.072,119	63	622.914,032 375.080,1	13.902	63	622.914,032 375.080,1	64	622.928,898 375.090,523	18.156
64	622.928,898 375.090,523	65	622.931,789 375.092,33	3.409	65	622.931,789 375.092,33	66	622.937,631 375.096,48	7.166	66	622.937,631 375.096,48	67	622.948,126 375.103,971	12.894
67	622.948,126 375.103,971	68	622.950,454 375.105,564	2.821	68	622.950,454 375.105,564	69	622.958,512 375.111,076	9.763	69	622.958,512 375.111,076	70	622.951,553 375.118,666	10.297
70	622.951,553 375.118,666	71	622.951,105 375.118,348	0.549	71	622.951,105 375.118,348	72	622.951,8 375.117,37	1.2	72	622.951,8 375.117,37	73	622.950,821 375.116,675	1.201
73	622.950,821 375.116,675	74	622.950,127 375.117,654	1.2	74	622.950,127 375.117,654	75	622.940,045 375.110,499	12.363	75	622.940,045 375.110,499	76	622.940,74 375.109,52	1.201
76	622.940,74 375.109,52	77	622.939,761 375.108,826	1.2	77	622.939,761 375.108,826	78	622.939,066 375.109,804	1.2	78	622.939,066 375.109,804	79	622.934,836 375.106,802	5.187
79	622.934,836 375.106,802	80	622.926,436 375.100,848	10.296	80	622.926,436 375.100,848	81	622.917,925 375.094,815	10.432	81	622.917,925 375.094,815	82	622.913,935 375.092,122	4.814
82	622.913,935 375.092,122	83	622.908,009 375.088,122	7.15	83	622.908,009 375.088,122	84	622.908,68 375.087,127	1.2	84	622.908,68 375.087,127	85	622.907,685 375.086,456	1.2
85	622.907,685 375.086,456	86	622.907,014 375.087,45	1.199	86	622.907,014 375.087,45	87	622.891,722 375.077,129	18.449	87	622.891,722 375.077,129	88	622.885,199 375.072,446	8.03
88	622.885,199 375.072,446	89	622.877,717 375.067,075	9.21	89	622.877,717 375.067,075	90	622.878,41 375.066,095	1.2	90	622.878,41 375.066,095	91	622.877,43 375.065,403	1.2
91	622.877,43 375.065,403	92	622.876,737 375.066,383	1.2	92	622.876,737 375.066,383	93	622.867,77 375.060,14	10.926	93	622.867,77 375.060,14	94	622.862,497 375.057,026	6.124
94	622.862,497 375.057,026	95	622.852,272 375.050,989	11.874	95	622.852,272 375.050,989	96	622.846,978 375.047,703	6.231	96	622.846,978 375.047,703	97	622.847,606 375.046,68	1.2
97	622.847,606 375.046,68	98	622.846,583 375.046,052	1.2	98	622.846,583 375.046,052	99	622.845,955 375.047,075	1.2	99	622.845,955 375.047,075	1	622.834,796 375.040,363	13.022

** Lungimile segmentelor sunt determinate în planul de proiecție Stereo 70 și sunt rotunjite la 1 milimetru.

*** Distanța dintre puncte este formată din segmente cumulate ce sunt mai mici decât valoarea 1 milimetru.

**DATE DESPRE IMOBILUL NR. 7462**

Oficiul de Cadastru și Publicitate Imobiliară PRAHOVA
Biroul de Cadastru și Publicitate Imobiliară Ploiești

A. Partea I. Descrierea imobilului

TEREN Intravilan

Adresa: Loc. Boldesti, Jud. Prahova

Nr. Crt	Nr cadastral Nr. topografic	Suprafața* (mp)	Observații / Referințe
A1		Din acte: 1.334 Masurata: 1.285	Sector cadastral:38 Teren imprejmuit;

Construcții

Crt	Nr cadastral Nr. topografic	Adresa	Observații / Referințe
A1.1		Loc. Boldesti, Jud. Prahova	Nr. niveluri:1; S. construita la sol:68 mp; S. construita desfasurata:68 mp;
A1.2		Loc. Boldesti, Jud. Prahova	Nr. niveluri:1; S. construita la sol:39 mp; S. construita desfasurata:39 mp;
A1.3		Loc. Boldesti, Jud. Prahova	Nr. niveluri:1; S. construita la sol:34 mp; S. construita desfasurata:34 mp;

B. Partea II. Proprietari și acte

Inscrieri privitoare la dreptul de proprietate și alte drepturi reale		Referințe
/		
Act Administrativ nr. 79416, din 25/01/1999 emis de CJSDPAT PRAHOVA;		
B1	Intabulare, drept de PROPRIETATE, dobandit prin Reconstituire, cota actuala 1/1, cota initiala 1/1 1) NEDELCU VASILE	A1
Act Administrativ nr. 879, din 20/03/2024 emis de COMUNA BOLDESTI-GRADISTEA;		
B2	Intabulare, drept de PROPRIETATE, dobandit prin Lege, cota actuala 1/1, cota initiala 1/1 1) NEDELCU VASILE	A1.1, A1.2, A1.3

C. Partea III. SARCINI .

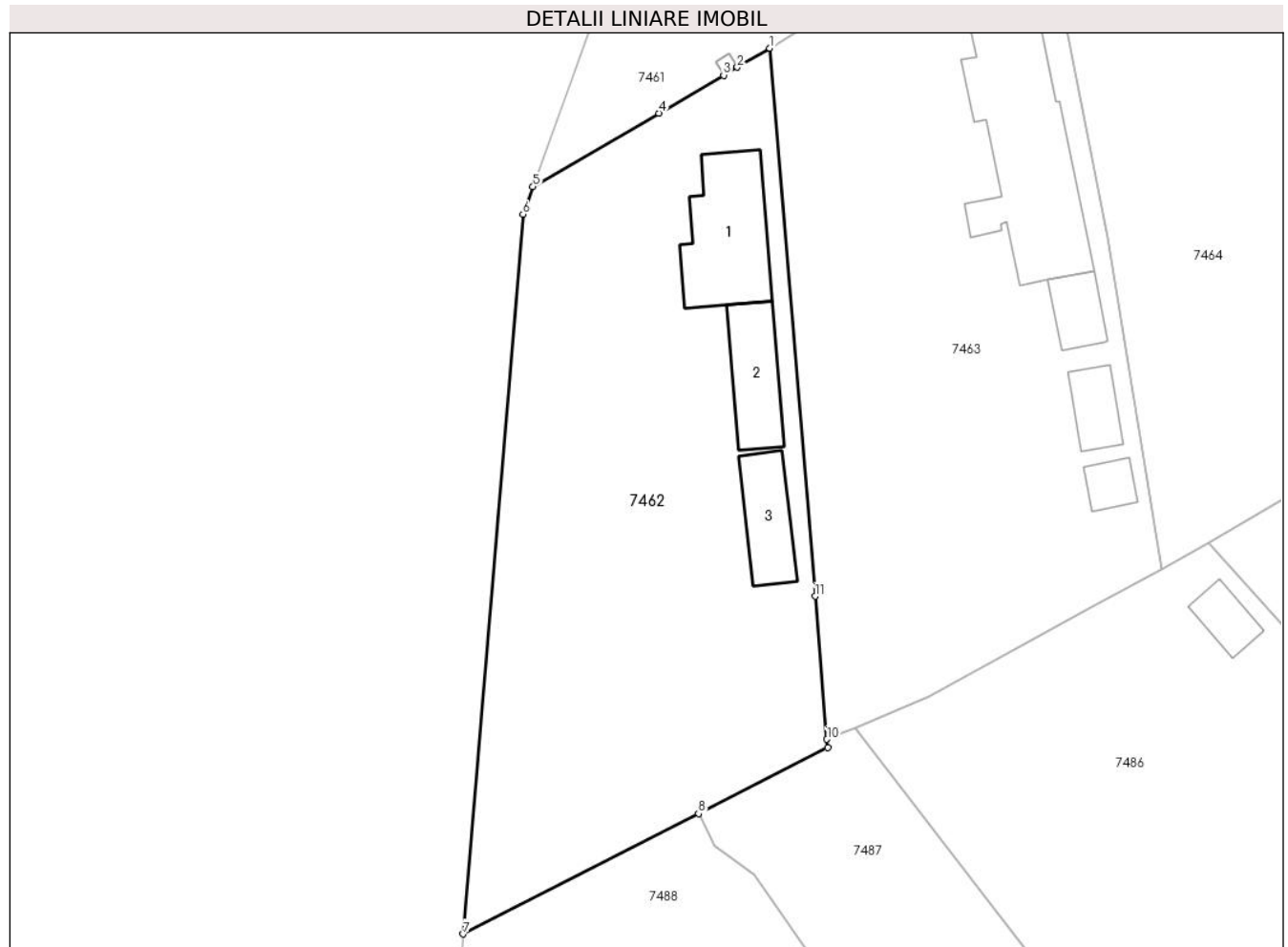
Inscrieri privind dezmembramintele dreptului de proprietate, drepturi reale de garanție și sarcini	Referințe
NU SUNT	

Anexa Nr. 1 La Partea I

Teren

Nr cadastral	Suprafața (mp)*	Observații / Referințe
	Din acte: 1.334 Masurata: 1.285	

* Suprafața este determinată în planul de proiecție Stereo 70.



Date referitoare la teren

Crt	Categorie folosință	Intra vilan	Suprafața (mp)	Tarla	Parcelă	Nr. topo	Observații / Referințe
1	curți constructii	DA	297	30	1045	-	
2	arabil	DA	988	30	1044	-	

Date referitoare la construcții

Crt	Număr	Destinație construcție	Supraf. (mp)	Situație juridică	Observații / Referințe
A1.1		construcții de locuințe	68	Cu acte	Nr. niveluri:1; S. construita la sol:68 mp; S. construita desfasurata:68 mp;
A1.2		construcții anexa	39	Cu acte	Nr. niveluri:1; S. construita la sol:39 mp; S. construita desfasurata:39 mp;
A1.3		construcții anexa	34	Cu acte	Nr. niveluri:1; S. construita la sol:34 mp; S. construita desfasurata:34 mp;

Lungime Segmente

1) Valorile lungimilor segmentelor sunt obținute din proiecție în plan.

Punct început	X / Y	Punct sfârșit	X / Y	Lungime segment (** (m)
1	622.696,564 374.943,283	2	622.694,075 374.941,827	2.884

Punct început	X / Y	Punct sfârșit	X / Y	Lungime segment (** (m)
2	622.694,075 374.941,827	3	622.693,039 374.941,221	1.2
3	622.693,039 374.941,221	4	622.688,068 374.938,313	5.759
4	622.688,068 374.938,313	5	622.678,445 374.932,686	11.147
5	622.678,445 374.932,686	6	622.677,683 374.930,572	2.247
6	622.677,683 374.930,572	7	622.673,107 374.875,465	55.297
7	622.673,107 374.875,465	8	622.691,122 374.884,673	20.232
8	622.691,122 374.884,673	9	622.700,998 374.889,72	11.091
9	622.700,998 374.889,72	10	622.700,944 374.890,374	0.656
10	622.700,944 374.890,374	11	622.700,037 374.901,33	10.993
11	622.700,037 374.901,33	1	622.696,564 374.943,283	42.097

** Lungimile segmentelor sunt determinate în planul de proiecție Stereo 70 și sunt rotunjite la 1 milimetru.

*** Distanța dintre puncte este formată din segmente cumulate ce sunt mai mici decât valoarea 1 milimetru.

**DATE DESPRE IMOBILUL NR. 7463**

Oficiul de Cadastru și Publicitate Imobiliară PRAHOVA
Biroul de Cadastru și Publicitate Imobiliară Ploiești

A. Partea I. Descrierea imobilului

TEREN Intravilan

Adresa: Loc. Boldesti, Jud. Prahova

Nr. Crt	Nr cadastral Nr. topografic	Suprafața* (mp)	Observații / Referințe
A1		Din acte: 1.358 Maturata: 1.325	Sector cadastral:38 Teren imprejmuit;

Construcții

Crt	Nr cadastral Nr. topografic	Adresa	Observații / Referințe
A1.1		Loc. Boldesti, Jud. Prahova	Nr. niveluri:1; S. construita la sol:146 mp; S. construita desfasurata:146 mp;
A1.2		Loc. Boldesti, Jud. Prahova	Nr. niveluri:1; S. construita la sol:20 mp; S. construita desfasurata:20 mp;
A1.3		Loc. Boldesti, Jud. Prahova	Nr. niveluri:1; S. construita la sol:20 mp; S. construita desfasurata:20 mp;
A1.4		Loc. Boldesti, Jud. Prahova	Nr. niveluri:1; S. construita la sol:12 mp; S. construita desfasurata:12 mp;

B. Partea II. Proprietari și acte

Inscrieri privitoare la dreptul de proprietate și alte drepturi reale		Referințe
/		
Act Notarial nr. 188, din 20/05/2021 emis de BIN STOICESCU ISABELA;		
B1	Intabulare, drept de PROPRIETATE, dobandit prin Succesiune, cota actuala 1/1, cota initiala 1/1 1) LAMBA NECULAI	A1, A1.1, A1.2, A1.3, A1.4

C. Partea III. SARCINI .

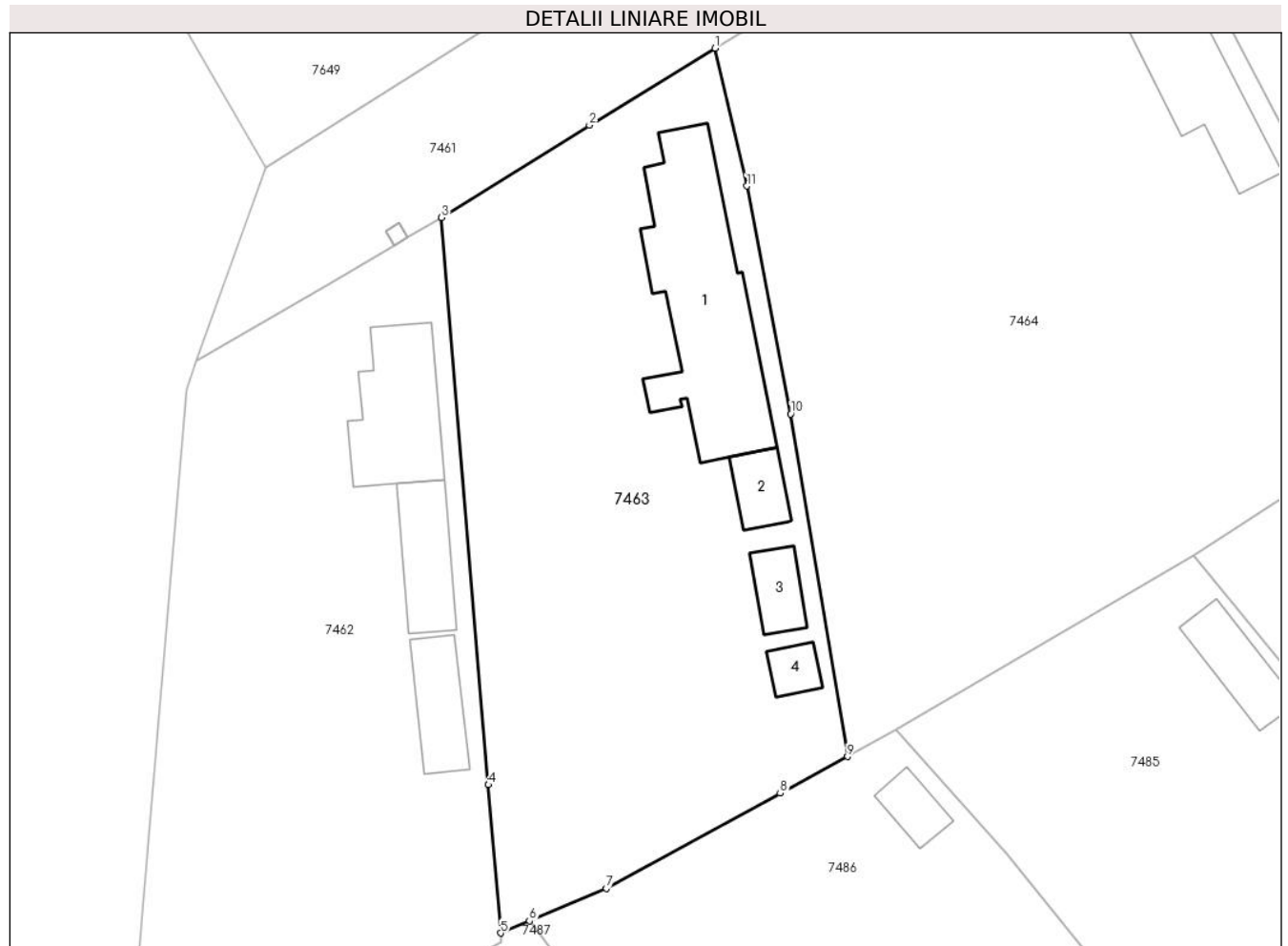
Inscrieri privind dezmembramintele dreptului de proprietate, drepturi reale de garanție și sarcini	Referințe
NU SUNT	

Anexa Nr. 1 La Partea I

Teren

Nr cadastral	Suprafața (mp)*	Observații / Referințe
	Din acte: 1.358 Masurata: 1.325	

* Suprafața este determinată în planul de proiecție Stereo 70.



Date referitoare la teren

Crt	Categorie folosință	Intra vilan	Suprafața (mp)	Tarla	Parcelă	Nr. topo	Observații / Referințe
1	curți constructii	DA	429	30	1048	-	
2	arabil	DA	896	30	1046, 1047	-	

Date referitoare la construcții

Crt	Număr	Destinație construcție	Supraf. (mp)	Situație juridică	Observații / Referințe
A1.1		construcții anexa	146	Cu acte	Nr. niveluri:1; S. construita la sol:146 mp; S. construita desfasurata:146 mp;
A1.2		construcții anexa	20	Cu acte	Nr. niveluri:1; S. construita la sol:20 mp; S. construita desfasurata:20 mp;
A1.3		construcții anexa	20	Cu acte	Nr. niveluri:1; S. construita la sol:20 mp; S. construita desfasurata:20 mp;
A1.4		construcții anexa	12	Cu acte	Nr. niveluri:1; S. construita la sol:12 mp; S. construita desfasurata:12 mp;

Lungime Segmente

1) Valorile lungimilor segmentelor sunt obținute din proiecție în plan.

Punct început	X / Y	Punct sfârșit	X / Y	Lungime segment (** (m)
---------------	-------	---------------	-------	-------------------------

Punct început	X / Y	Punct sfârșit	X / Y	Lungime segment (** (m)
1	622.716,788 374.955,805	2	622.707,511 374.950,109	10.886
2	622.707,511 374.950,109	3	622.696,564 374.943,283	12.901
3	622.696,564 374.943,283	4	622.700,037 374.901,33	42.097
4	622.700,037 374.901,33	5	622.700,944 374.890,374	10.993
5	622.700,944 374.890,374	6	622.703,065 374.891,271	2.303
6	622.703,065 374.891,271	7	622.708,745 374.893,673	6.167
7	622.708,745 374.893,673	8	622.721,62 374.900,708	14.672
8	622.721,62 374.900,708	9	622.726,6 374.903,429	5.675
9	622.726,6 374.903,429	10	622.722,399 374.928,754	25.671
10	622.722,399 374.928,754	11	622.719,15 374.945,615	17.171
11	622.719,15 374.945,615	1	622.716,788 374.955,805	10.46

** Lungimile segmentelor sunt determinate în planul de proiecție Stereo 70 și sunt rotunjite la 1 milimetru.

*** Distanța dintre puncte este formată din segmente cumulate ce sunt mai mici decât valoarea 1 milimetru.

**DATE DESPRE IMOBILUL NR. 7464**

Oficiul de Cadastru și Publicitate Imobiliară PRAHOVA
Biroul de Cadastru și Publicitate Imobiliară Ploiești

A. Partea I. Descrierea imobilului

TEREN Intravilan

Adresa: Loc. Boldesti, Jud. Prahova

Nr. Crt	Nr cadastral Nr. topografic	Suprafața* (mp)	Observații / Referințe
A1		Din acte: 2.128 Masurata: 2.108	Sector cadastral:38 Teren imprejmuit;

Construcții

Crt	Nr cadastral Nr. topografic	Adresa	Observații / Referințe
A1.1		Loc. Boldesti, Jud. Prahova	Nr. niveluri:1; S. construita la sol:60 mp; S. construita desfasurata:60 mp;
A1.2		Loc. Boldesti, Jud. Prahova	Nr. niveluri:1; S. construita la sol:69 mp; S. construita desfasurata:69 mp;

B. Partea II. Proprietari și acte

Inscrieri privitoare la dreptul de proprietate și alte drepturi reale		Referințe
/		
Act Administrativ nr. 17203, din 06/04/1994 emis de CJSDPAT PRAHOVA;		
B1	Intabulare, drept de PROPRIETATE, dobandit prin Reconstituire, cota actuala 1/1, cota initiala 1/1 1) RAPITARU GHEORGHE	A1
Act Administrativ nr. 879, din 20/03/2024 emis de COMUNA BOLDESTI-GRADISTEA;		
B2	Intabulare, drept de PROPRIETATE, dobandit prin Lege, cota actuala 1/1, cota initiala 1/1 1) RAPITARU GHEORGHE	A1.1, A1.2

C. Partea III. SARCINI .

Inscrieri privind dezmembramintele dreptului de proprietate, drepturi reale de garanție și sarcini	Referințe
NU SUNT	

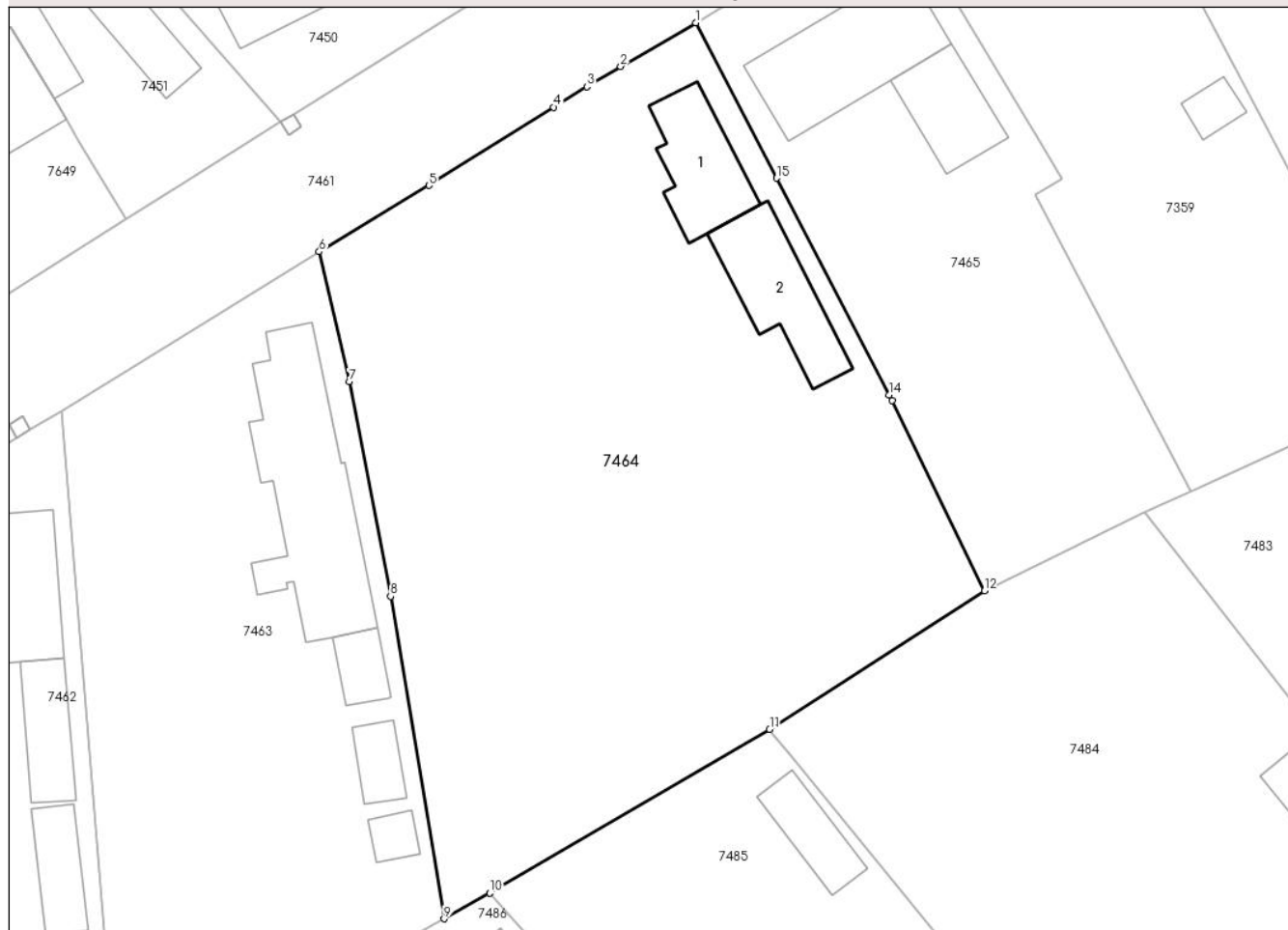
Anexa Nr. 1 La Partea I

Teren

Nr cadastral	Suprafața (mp)*	Observații / Referințe
	Din acte: 2.128 Masurata: 2.108	

* Suprafața este determinată în planul de proiecție Stereo 70.

DETALII LINIARE IMOBIL



Date referitoare la teren

Crt	Categorie folosință	Intra vilan	Suprafața (mp)	Tarla	Parcelă	Nr. topo	Observații / Referințe
1	curți constructii	DA	326	30	1051	-	IN TP GRESIT P 1054, CORECT P 1051
2	arabil	DA	1.782	30	1049, 1050	-	

Date referitoare la construcții

Crt	Număr	Destinație construcție	Supraf. (mp)	Situație juridică	Observații / Referințe
A1.1		construcții de locuințe	60	Cu acte	Nr. niveluri:1; S. construita la sol:60 mp; S. construita desfasurata:60 mp;
A1.2		construcții anexa	69	Cu acte	Nr. niveluri:1; S. construita la sol:69 mp; S. construita desfasurata:69 mp;

Lungime Segmente

1) Valorile lungimilor segmentelor sunt obținute din proiecție în plan.

Punct început	X / Y	Punct sfârșit	X / Y	Lungime segment (** (m)
1	622.746,362 374.973,792	2	622.740,461 374.970,361	6.826
2	622.740,461 374.970,361	3	622.737,825 374.968,763	3.083

Punct început	X / Y	Punct sfârșit	X / Y	Lungime segment (** (m)
3	622.737,825 374.968,763	4	622.735,189 374.967,165	3.083
4	622.735,189 374.967,165	5	622.725,407 374.961,023	11.55
5	622.725,407 374.961,023	6	622.716,788 374.955,805	10.075
6	622.716,788 374.955,805	7	622.719,15 374.945,615	10.46
7	622.719,15 374.945,615	8	622.722,399 374.928,754	17.171
8	622.722,399 374.928,754	9	622.726,6 374.903,429	25.671
9	622.726,6 374.903,429	10	622.730,195 374.905,444	4.121
10	622.730,195 374.905,444	11	622.752,17 374.918,308	25.463
11	622.752,17 374.918,308	12	622.769,032 374.929,178	20.062
12	622.769,032 374.929,178	13	622.761,78 374.944,109	16.599
13	622.761,78 374.944,109	14	622.761,557 374.944,568	0.51
14	622.761,557 374.944,568	15	622.752,705 374.961,593	19.189
15	622.752,705 374.961,593	1	622.746,362 374.973,792	13.75

** Lungimile segmentelor sunt determinate în planul de proiecție Stereo 70 și sunt rotunjite la 1 milimetru.

*** Distanța dintre puncte este formată din segmente cumulate ce sunt mai mici decât valoarea 1 milimetru.

**DATE DESPRE IMOBILUL NR. 7465**

Oficiul de Cadastru și Publicitate Imobiliară PRAHOVA
Biroul de Cadastru și Publicitate Imobiliară Ploiești

A. Partea I. Descrierea imobilului

TEREN Intravilan

Adresa: Loc. Boldesti, Jud. Prahova

Nr. Crt	Nr cadastral Nr. topografic	Suprafața* (mp)	Observații / Referințe
A1		Din acte: 924 Masurata: 935	Sector cadastral:38 Teren neimprejmut;

Construcții

Crt	Nr cadastral Nr. topografic	Adresa	Observații / Referințe
A1.1		Loc. Boldesti, Jud. Prahova	Nr. niveluri:1; S. construita la sol:103 mp; S. construita desfasurata:103 mp;
A1.2		Loc. Boldesti, Jud. Prahova	Nr. niveluri:1; S. construita la sol:48 mp; S. construita desfasurata:48 mp;

B. Partea II. Proprietari și acte

Inscrieri privitoare la dreptul de proprietate și alte drepturi reale	Referințe
/	
Hotarare Judecatoreasca nr. 250, din 04/04/2022 emis de JUDECATORIA MIZIL;	
B1	A1, A1.1, A1.2
Intabulare, drept de PROPRIETATE, dobandit prin lesire Din Indiviziune, cota actuala 1/1, cota initiala 1/1 1) NEAGU AURELIA	

C. Partea III. SARCINI .

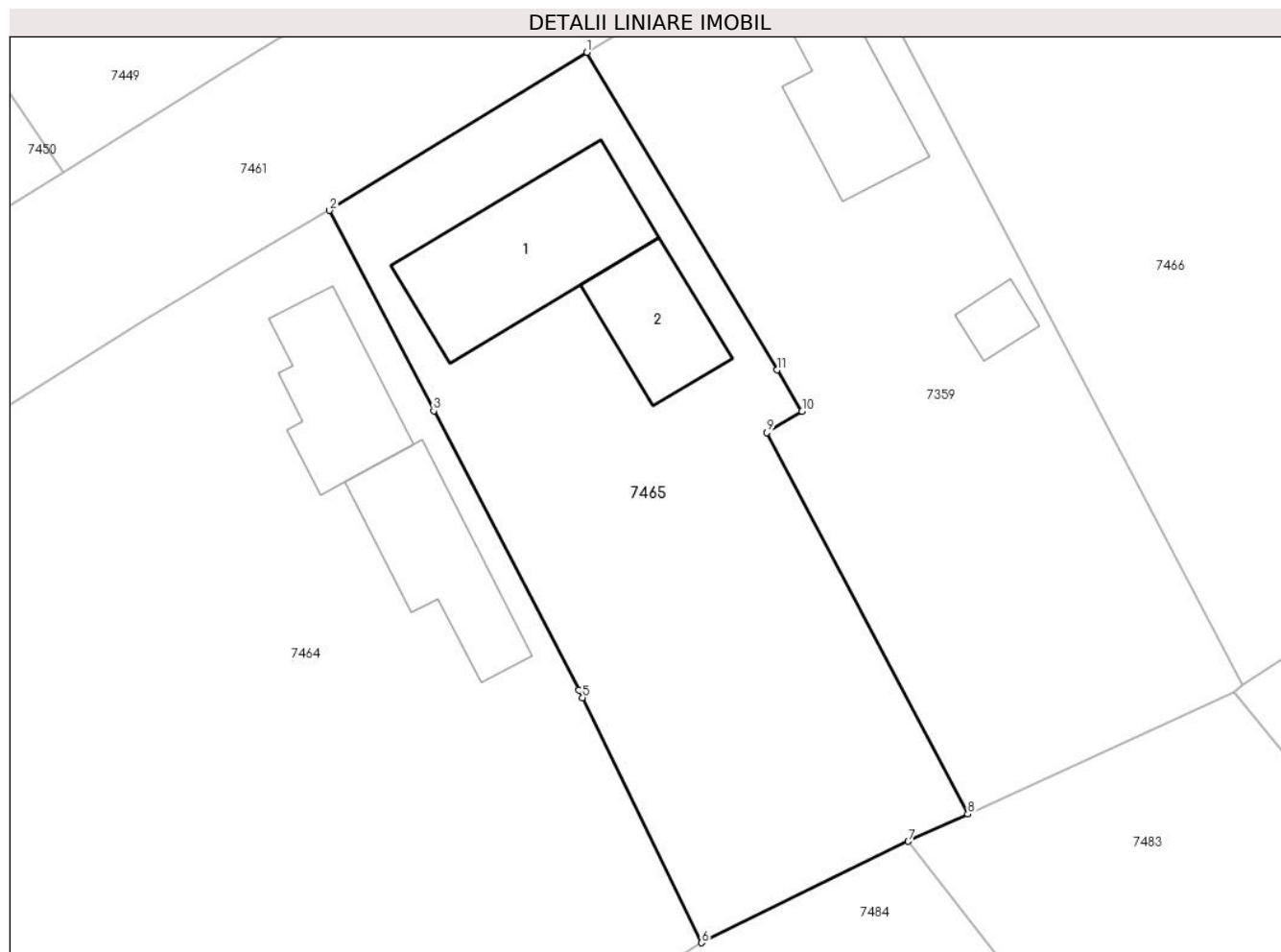
Inscrieri privind dezmembramintele dreptului de proprietate, drepturi reale de garanție și sarcini	Referințe
NU SUNT	

Anexa Nr. 1 La Partea I

Teren

Nr cadastral	Suprafața (mp)*	Observații / Referințe
	Din acte: 924 Masurata: 935	

* Suprafața este determinată în planul de proiecție Stereo 70.



Date referitoare la teren

Crt	Categorie folosință	Intra vilan	Suprafața (mp)	Tarla	Parcelă	Nr. topo	Observații / Referințe
1	curți constructii	DA	343	30	1052	-	
2	arabil	DA	592	30	1053, 1054	-	

Date referitoare la construcții

Crt	Număr	Destinație construcție	Supraf. (mp)	Situație juridică	Observații / Referințe
A1.1		construcții de locuințe	103	Cu acte	Nr. niveluri:1; S. construita la sol:103 mp; S. construita desfasurata:103 mp;
A1.2		construcții anexa	48	Cu acte	Nr. niveluri:1; S. construita la sol:48 mp; S. construita desfasurata:48 mp;

Lungime Segmente

1) Valorile lungimilor segmentelor sunt obținute din proiecție în plan.

Punct început	X / Y	Punct sfârșit	X / Y	Lungime segment (** (m)
1	622.762,038 374.983,426	2	622.746,362 374.973,792	18.4
2	622.746,362 374.973,792	3	622.752,705 374.961,593	13.75

Punct început	X / Y	Punct sfârșit	X / Y	Lungime segment (** (m)
3	622.752,705 374.961,593	4	622.761,557 374.944,568	19.189
4	622.761,557 374.944,568	5	622.761,78 374.944,109	0.51
5	622.761,78 374.944,109	6	622.769,032 374.929,178	16.599
6	622.769,032 374.929,178	7	622.781,623 374.935,36	14.027
7	622.781,623 374.935,36	8	622.785,245 374.937,015	3.982
8	622.785,245 374.937,015	9	622.773,005 374.960,27	26.28
9	622.773,005 374.960,27	10	622.775,149 374.961,555	2.5
10	622.775,149 374.961,555	11	622.773,636 374.964,079	2.943
11	622.773,636 374.964,079	1	622.762,038 374.983,426	22.557

** Lungimile segmentelor sunt determinate în planul de proiecție Stereo 70 și sunt rotunjite la 1 milimetru.

*** Distanța dintre puncte este formată din segmente cumulate ce sunt mai mici decât valoarea 1 milimetru.

**DATE DESPRE IMOBILUL NR. 7466**

Oficiul de Cadastru și Publicitate Imobiliară PRAHOVA
Biroul de Cadastru și Publicitate Imobiliară Ploiești

A. Partea I. Descrierea imobilului

TEREN Intravilan

Adresa: Loc. Boldesti, Jud. Prahova

Nr. Crt	Nr cadastral Nr. topografic	Suprafața* (mp)	Observații / Referințe
A1		Din acte: 1.419 Masurata: 1.376	Sector cadastral:38 Teren imprejmuit;

Construcții

Crt	Nr cadastral Nr. topografic	Adresa	Observații / Referințe
A1.1		Loc. Boldesti, Jud. Prahova	Nr. niveluri:1; S. construita la sol:97 mp; S. construita desfasurata:97 mp;
A1.2		Loc. Boldesti, Jud. Prahova	Nr. niveluri:1; S. construita la sol:83 mp; S. construita desfasurata:83 mp;

B. Partea II. Proprietari și acte

Inscrieri privitoare la dreptul de proprietate și alte drepturi reale		Referințe
/		
Act Administrativ nr. 49691, din 25/01/1999 emis de CJSDPAT PRAHOVA;		
B1	Intabulare, drept de PROPRIETATE, dobandit prin Reconstituire, cota actuala 1/1, cota initiala 1/1 1) TRANDAFIR FILOFTEI	A1
Act Administrativ nr. 879, din 20/03/2024 emis de COMUNA BOLDESTI-GRADISTEA;		
B2	Intabulare, drept de PROPRIETATE, dobandit prin Lege, cota actuala 1/1, cota initiala 1/1 1) TRANDAFIR FILOFTEI	A1.1, A1.2

C. Partea III. SARCINI .

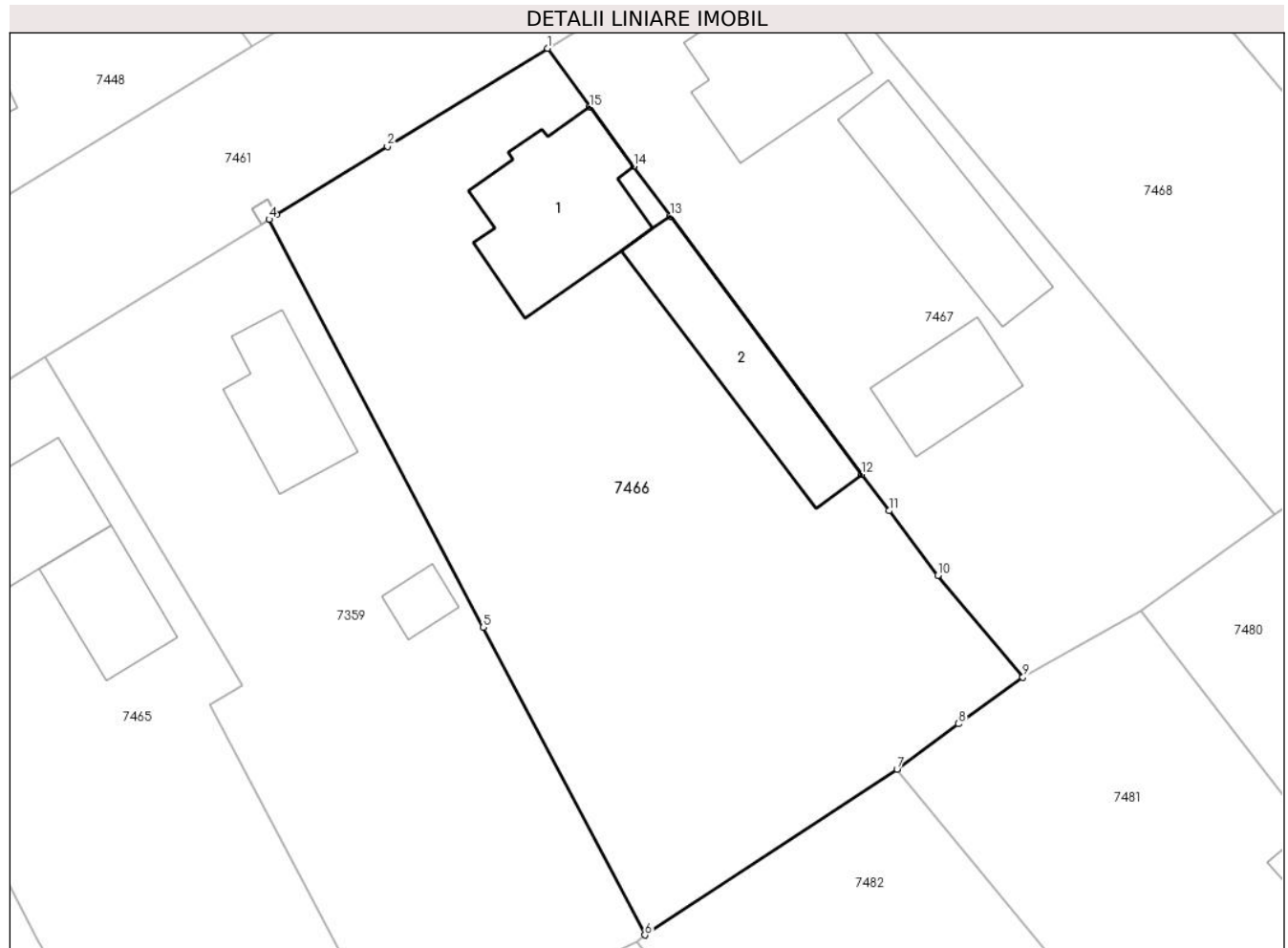
Inscrieri privind dezmembramintele dreptului de proprietate, drepturi reale de garanție și sarcini	Referințe
NU SUNT	

Anexa Nr. 1 La Partea I

Teren

Nr cadastral	Suprafața (mp)*	Observații / Referințe
	Din acte: 1.419 Masurata: 1.376	

* Suprafața este determinată în planul de proiecție Stereo 70.



Date referitoare la teren

Crt	Categorie folosință	Intravilan	Suprafața (mp)	Tarla	Parcelă	Nr. topo	Observații / Referințe
1	curți constructii	DA	420	30	1058	-	
2	arabil	DA	957	30	1055, 1056, 1057	-	

Date referitoare la construcții

Crt	Număr	Destinație construcție	Supraf. (mp)	Situație juridică	Observații / Referințe
A1.1		construcții de locuințe	97	Cu acte	Nr. niveluri:1; S. construita la sol:97 mp; S. construita desfasurata:97 mp;
A1.2		construcții anexa	83	Cu acte	Nr. niveluri:1; S. construita la sol:83 mp; S. construita desfasurata:83 mp;

Lungime Segmente

1) Valorile lungimilor segmentelor sunt obținute din proiecție în plan.

Punct început	X / Y	Punct sfârșit	X / Y	Lungime segment (** (m))
1	622.795,526 375.003,992	2	622.784,86 374.997,446	12.515

Punct început	X / Y	Punct sfârșit	X / Y	Lungime segment (** (m)
2	622.784,86 374.997,446	3	622.777,463 374.992,907	8.679
3	622.777,463 374.992,907	4	622.776,954 374.992,594	0.598
4	622.776,954 374.992,594	5	622.791,238 374.965,406	30.712
5	622.791,238 374.965,406	6	622.802,01 374.944,903	23.161
6	622.802,01 374.944,903	7	622.818,816 374.955,952	20.113
7	622.818,816 374.955,952	8	622.822,914 374.958,973	5.091
8	622.822,914 374.958,973	9	622.827,215 374.962,09	5.312
9	622.827,215 374.962,09	10	622.821,536 374.968,866	8.841
10	622.821,536 374.968,866	11	622.818,282 374.973,169	5.395
11	622.818,282 374.973,169	12	622.816,439 374.975,606	3.055
12	622.816,439 374.975,606	13	622.803,69 374.992,808	21.411
13	622.803,69 374.992,808	14	622.801,252 374.996,134	4.124
14	622.801,252 374.996,134	15	622.798,356 375.000,085	4.899
15	622.798,356 375.000,085	1	622.795,526 375.003,992	4.824

** Lungimile segmentelor sunt determinate în planul de proiecție Stereo 70 și sunt rotunjite la 1 milimetru.

*** Distanța dintre puncte este formată din segmente cumulate ce sunt mai mici decât valoarea 1 milimetru.

**DATE DESPRE IMOBILUL NR. 7467**

Oficiul de Cadastru și Publicitate Imobiliară PRAHOVA
Biroul de Cadastru și Publicitate Imobiliară Ploiești

A. Partea I. Descrierea imobilului

TEREN Intravilan

Adresa: Loc. Boldesti, Jud. Prahova

Nr. Crt	Nr cadastral Nr. topografic	Suprafața* (mp)	Observații / Referințe
A1		Din acte: 996 Masurata: 1.002	Sector cadastral:38 Teren imprejmuit;

Construcții

Crt	Nr cadastral Nr. topografic	Adresa	Observații / Referințe
A1.1		Loc. Boldesti, Jud. Prahova	Nr. niveluri:1; S. construita la sol:90 mp; S. construita desfasurata:90 mp;
A1.2		Loc. Boldesti, Jud. Prahova	Nr. niveluri:1; S. construita la sol:76 mp; S. construita desfasurata:76 mp;
A1.3		Loc. Boldesti, Jud. Prahova	Nr. niveluri:1; S. construita la sol:47 mp; S. construita desfasurata:47 mp;

B. Partea II. Proprietari și acte

Inscrieri privitoare la dreptul de proprietate și alte drepturi reale		Referințe
/		
Act Administrativ nr. 79421, din 25/01/1999 emis de CJSDPAT PRAHOVA;		
B1	Intabulare, drept de PROPRIETATE, dobandit prin Reconstituire, cota actuala 1/1, cota initiala 1/1 1) TRANDAFIR PAUN	A1
Act Administrativ nr. 879, din 20/03/2024 emis de COMUNA BOLDESTI-GRADISTEA;		
B2	Intabulare, drept de PROPRIETATE, dobandit prin Lege, cota actuala 1/1, cota initiala 1/1 1) TRANDAFIR PAUN	A1.1, A1.2, A1.3

C. Partea III. SARCINI .

Inscrieri privind dezmembramintele dreptului de proprietate, drepturi reale de garanție și sarcini	Referințe
NU SUNT	

Anexa Nr. 1 La Partea I**Teren**

Nr cadastral	Suprafața (mp)*	Observații / Referințe
	Din acte: 996 Masurata: 1.002	

* Suprafața este determinată în planul de proiecție Stereo 70.

**Date referitoare la teren**

Crt	Categorie folosință	Intra vilan	Suprafața (mp)	Tarla	Parcelă	Nr. topo	Observații / Referințe
1	curți constructii	DA	712	30	1061	-	
2	arabil	DA	290	30	1059, 1060	-	

Date referitoare la construcții

Crt	Număr	Destinație construcție	Supraf. (mp)	Situație juridică	Observații / Referințe
A1.1		construcții de locuințe	90	Cu acte	Nr. niveluri:1; S. construita la sol:90 mp; S. construita desfasurata:90 mp;
A1.2		construcții anexa	76	Cu acte	Nr. niveluri:1; S. construita la sol:76 mp; S. construita desfasurata:76 mp;
A1.3		construcții anexa	47	Cu acte	Nr. niveluri:1; S. construita la sol:47 mp; S. construita desfasurata:47 mp;

Lungime Segmente

1) Valorile lungimilor segmentelor sunt obținute din proiecție în plan.

Punct început	X / Y	Punct sfârșit	X / Y	Lungime segment (** (m)
1	622.810,585 375.013,29	2	622.795,526 375.003,992	17.698

Punct început	X / Y	Punct sfârșit	X / Y	Lungime segment (** (m)
2	622.795,526 375.003,992	3	622.798,356 375.000,085	4.824
3	622.798,356 375.000,085	4	622.801,252 374.996,134	4.899
4	622.801,252 374.996,134	5	622.803,69 374.992,808	4.124
5	622.803,69 374.992,808	6	622.816,439 374.975,606	21.411
6	622.816,439 374.975,606	7	622.818,282 374.973,169	3.055
7	622.818,282 374.973,169	8	622.821,536 374.968,866	5.395
8	622.821,536 374.968,866	9	622.827,215 374.962,09	8.841
9	622.827,215 374.962,09	10	622.835,082 374.966,532	9.034
10	622.835,082 374.966,532	11	622.843,965 374.972,913	10.937
11	622.843,965 374.972,913	12	622.834,738 374.984,075	14.482
12	622.834,738 374.984,075	1	622.810,585 375.013,29	37.906

** Lungimile segmentelor sunt determinate în planul de proiecție Stereo 70 și sunt rotunjite la 1 milimetru.

*** Distanța dintre puncte este formată din segmente cumulate ce sunt mai mici decât valoarea 1 milimetru.

**DATE DESPRE IMOBILUL NR. 7468**

Oficiul de Cadastru și Publicitate Imobiliară PRAHOVA
Biroul de Cadastru și Publicitate Imobiliară Ploiești

A. Partea I. Descrierea imobilului

TEREN Intravilan

Nr. CF vechi:57
Nr. cadastral vechi:89

Adresa: Loc. Boldesti, Jud. Prahova

Nr. Crt	Nr cadastral Nr. topografic	Suprafața* (mp)	Observații / Referințe
A1	20221	Din acte: 1.819 Masurata: 953	Sector cadastral:38 Teren imprejmuit;

B. Partea II. Proprietari și acte

Inscrieri privitoare la dreptul de proprietate și alte drepturi reale	Referințe
659 / 02/10/2002	
Act Notarial nr. 940, din 12/09/2002 emis de BNP.HURDUC ION;	
B1	A1
Intabulare, drept de PROPRIETATEcumparare ca bun comun, dobandit prin Conventie, cota actuala 1/1, cota initiala 1/1	
1) TRANDAFIR PAUN	
2) TRANDAFIR VASILICA	
OBSERVATII: (provenita din conversia CF 57)	

C. Partea III. SARCINI .

Inscrieri privind dezmembramintele dreptului de proprietate, drepturi reale de garanție și sarcini	Referințe
NU SUNT	

Anexa Nr. 1 La Partea I

Teren

Nr cadastral	Suprafața (mp)*	Observații / Referințe
20221	Din acte: 1.819 Masurata: 953	

* Suprafața este determinată în planul de proiecție Stereo 70.



Date referitoare la teren

Crt	Categorie folosință	Intra vilan	Suprafața (mp)	Tarla	Parcelă	Nr. topo	Observații / Referințe
1	arabil	DA	953	30	1062, 1064	-	

Lungime Segmente

1) Valorile lungimilor segmentelor sunt obținute din proiecție în plan.

Punct început	X / Y	Punct sfârșit	X / Y	Lungime segment (** (m)
1	622.826,175 375.022,915	2	622.810,585 375.013,29	18.322
2	622.810,585 375.013,29	3	622.834,738 374.984,075	37.906
3	622.834,738 374.984,075	4	622.843,965 374.972,913	14.482
4	622.843,965 374.972,913	5	622.848,71 374.976,324	5.844
5	622.848,71 374.976,324	6	622.859,323 374.983,536	12.832

Punct început	X / Y	Punct sfârșit	X / Y	Lungime segment (** (m)
6	622.859,323 374.983,536	7	622.835,914 375.011,345	36.35
7	622.835,914 375.011,345	1	622.826,175 375.022,915	15.123

** Lungimile segmentelor sunt determinate în planul de proiecție Stereo 70 și sunt rotunjite la 1 milimetru.

*** Distanța dintre puncte este formată din segmente cumulate ce sunt mai mici decât valoarea 1 milimetru.

**DATE DESPRE IMOBILUL NR. 7469**

Oficiul de Cadastru și Publicitate Imobiliară PRAHOVA
Biroul de Cadastru și Publicitate Imobiliară Ploiești

A. Partea I. Descrierea imobilului

TEREN Intravilan

Adresa: Loc. Boldesti, Jud. Prahova

Nr. Crt	Nr cadastral Nr. topografic	Suprafața* (mp)	Observații / Referințe
A1		Din acte: 909 Masurata: 910	Sector cadastral:38 Teren imprejmuit;

Construcții

Crt	Nr cadastral Nr. topografic	Adresa	Observații / Referințe
A1.1		Loc. Boldesti, Jud. Prahova	Nr. niveluri:1; S. construita la sol:68 mp; S. construita desfasurata:68 mp;

B. Partea II. Proprietari și acte

Inscrieri privitoare la dreptul de proprietate și alte drepturi reale		Referințe
/		
Inscris Sub Semnatura Privata nr. 6, din 03/07/2006 emis de BEJ GALEA CRISTIAN VIOREL;		
B1	Intabulare, drept de PROPRIETATE, dobandit prin Adjudecare, cota actuala 1/1, cota initiala 1/1 1) ENE ION DANIEL	A1, A1.1

C. Partea III. SARCINI .

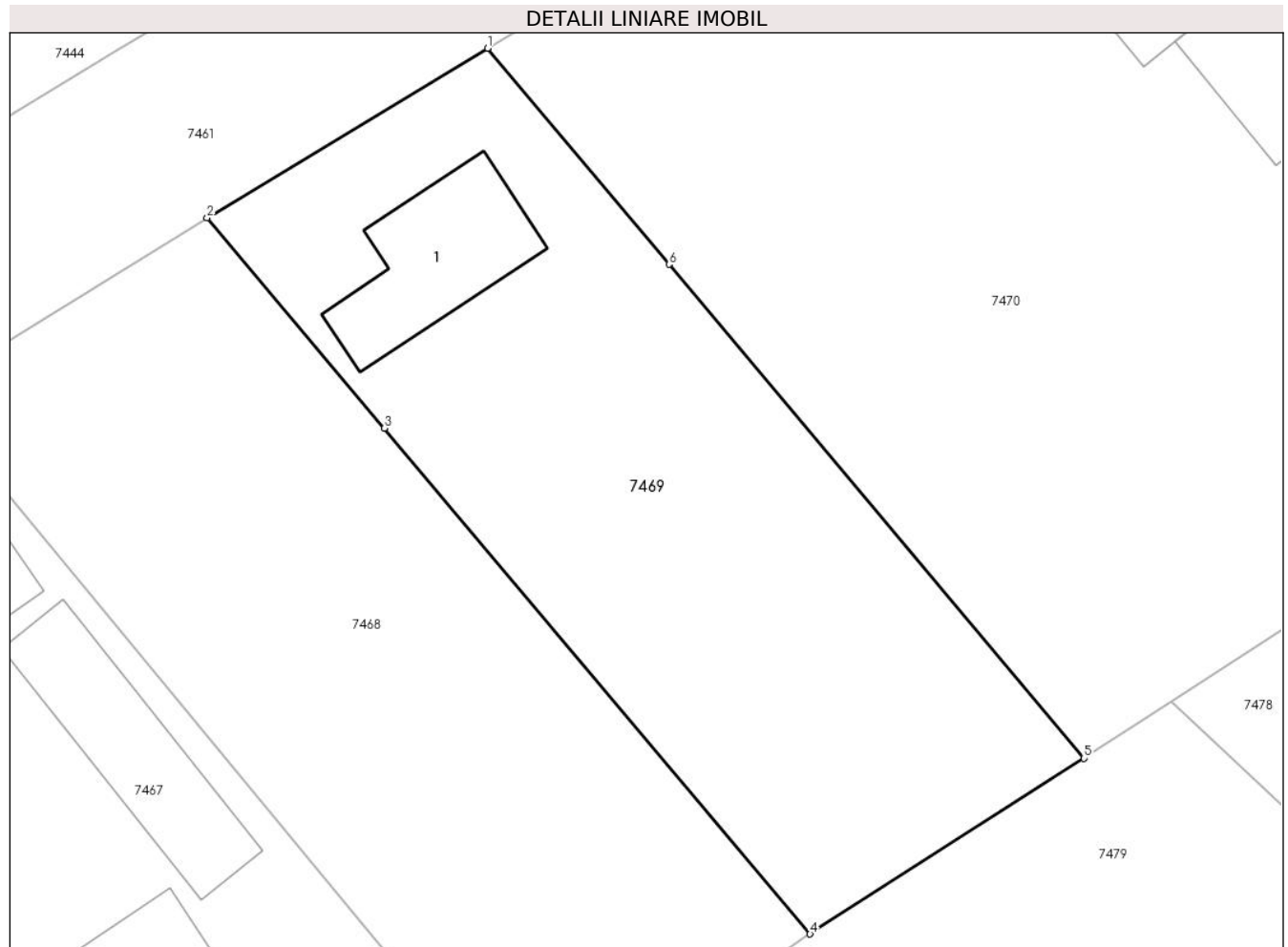
Inscrieri privind dezmembramintele dreptului de proprietate, drepturi reale de garanție și sarcini	Referințe
NU SUNT	

Anexa Nr. 1 La Partea I

Teren

Nr cadastral	Suprafața (mp)*	Observații / Referințe
	Din acte: 909 Masurata: 910	

* Suprafața este determinată în planul de proiecție Stereo 70.



Date referitoare la teren

Crt	Categorie folosință	Intra vilan	Suprafața (mp)	Tarla	Parcelă	Nr. topo	Observații / Referințe
1	curți constructii	DA	273	30	1064	-	
2	arabil	DA	638	30	1062	-	

Date referitoare la construcții

Crt	Număr	Destinație construcție	Supraf. (mp)	Situație juridică	Observații / Referințe
A1.1		construcții de locuințe	68	Cu acte	Nr. niveluri:1; S. construita la sol:68 mp; S. construita desfasurata:68 mp;

Lungime Segmente

1) Valorile lungimilor segmentelor sunt obținute din proiecție în plan.

Punct început	X / Y	Punct sfârșit	X / Y	Lungime segment (** (m)
1	622.841,596 375.032,241	2	622.826,175 375.022,915	18.022
2	622.826,175 375.022,915	3	622.835,914 375.011,345	15.123

Punct început	X / Y	Punct sfârșit	X / Y	Lungime segment (** (m)
3	622.835,914 375.011,345	4	622.859,323 374.983,536	36.35
4	622.859,323 374.983,536	5	622.874,375 374.993,202	17.888
5	622.874,375 374.993,202	6	622.851,571 375.020,36	35.462
6	622.851,571 375.020,36	1	622.841,596 375.032,241	15.513

** Lungimile segmentelor sunt determinate în planul de proiecție Stereo 70 și sunt rotunjite la 1 milimetru.

*** Distanța dintre puncte este formată din segmente cumulate ce sunt mai mici decât valoarea 1 milimetru.

**DATE DESPRE IMOBILUL NR. 7470**

Oficiul de Cadastru și Publicitate Imobiliară PRAHOVA
Biroul de Cadastru și Publicitate Imobiliară Ploiești

A. Partea I. Descrierea imobilului

TEREN Intravilan

Adresa: Loc. Boldesti, Jud. Prahova

Nr. Crt	Nr cadastral Nr. topografic	Suprafața* (mp)	Observații / Referințe
A1		Din acte: 1.799 Masurata: 1.807	Sector cadastral:38 Teren imprejmuit;

Construcții

Crt	Nr cadastral Nr. topografic	Adresa	Observații / Referințe
A1.1		Loc. Boldesti, Jud. Prahova	Nr. niveluri:1; S. construita la sol:78 mp; S. construita desfasurata:78 mp;
A1.2		Loc. Boldesti, Jud. Prahova	Nr. niveluri:1; S. construita la sol:49 mp; S. construita desfasurata:49 mp;

B. Partea II. Proprietari și acte

Inscrieri privitoare la dreptul de proprietate și alte drepturi reale		Referințe
/		
Act Administrativ nr. 12094, din 19/11/1993 emis de CJSDPAT PRAHOVA;		
B1	Intabulare, drept de PROPRIETATE, dobandit prin Reconstituire, cota actuala 1/1, cota initiala 1/1 1) PAUN VASILE	A1
Act Administrativ nr. 879, din 20/03/2024 emis de COMUNA BOLDESTI-GRADISTEA;		
B2	Intabulare, drept de PROPRIETATE, dobandit prin Lege, cota actuala 1/1, cota initiala 1/1 1) PAUN VASILE	A1.1, A1.2

C. Partea III. SARCINI .

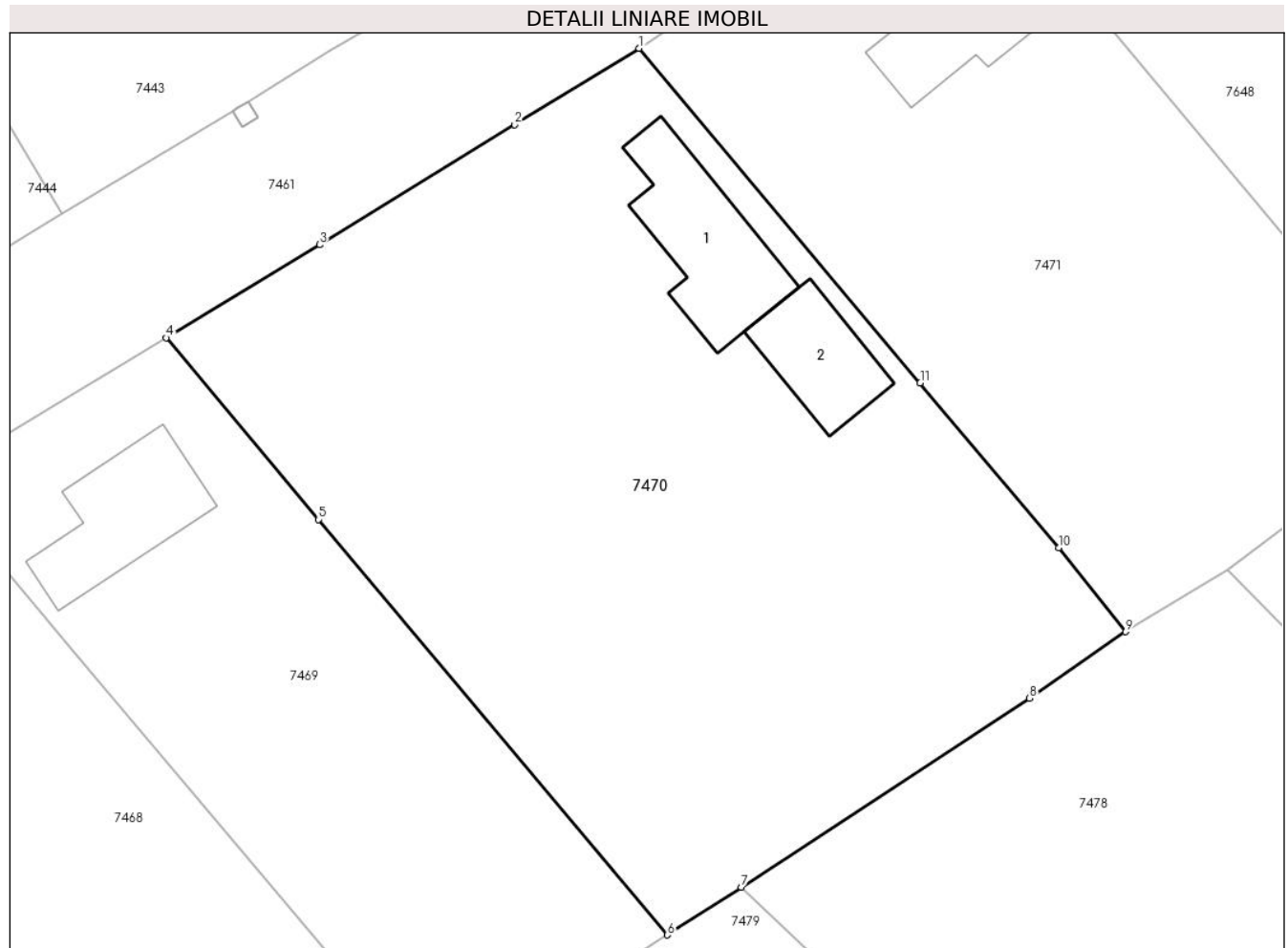
Inscrieri privind dezmembramintele dreptului de proprietate, drepturi reale de garanție și sarcini	Referințe
NU SUNT	

Anexa Nr. 1 La Partea I

Teren

Nr cadastral	Suprafața (mp)*	Observații / Referințe
	Din acte: 1.799 Masurata: 1.807	

* Suprafața este determinată în planul de proiecție Stereo 70.



Date referitoare la teren

Crt	Categorie folosință	Intra vilan	Suprafața (mp)	Tarla	Parcelă	Nr. topo	Observații / Referințe
1	curți constructii	DA	298	30	1067	-	
2	arabil	DA	1.510	30	1065, 1066	-	

Date referitoare la construcții

Crt	Număr	Destinație construcție	Supraf. (mp)	Situație juridică	Observații / Referințe
A1.1		construcții de locuințe	78	Cu acte	Nr. niveluri:1; S. construita la sol:78 mp; S. construita desfasurata:78 mp;
A1.2		construcții anexa	49	Cu acte	Nr. niveluri:1; S. construita la sol:49 mp; S. construita desfasurata:49 mp;

Lungime Segmente

1) Valorile lungimilor segmentelor sunt obținute din proiecție în plan.

Punct început	X / Y	Punct sfârșit	X / Y	Lungime segment (** (m)
1	622.872,521 375.051,166	2	622.864,4 375.046,176	9.532
2	622.864,4 375.046,176	3	622.851,631 375.038,329	14.987

Punct început	X / Y	Punct sfârșit	X / Y	Lungime segment (** (m)
3	622.851,631 375.038,329	4	622.841,596 375.032,241	11.737
4	622.841,596 375.032,241	5	622.851,571 375.020,36	15.513
5	622.851,571 375.020,36	6	622.874,375 374.993,202	35.462
6	622.874,375 374.993,202	7	622.879,216 374.996,311	5.753
7	622.879,216 374.996,311	8	622.898,044 375.008,676	22.525
8	622.898,044 375.008,676	9	622.904,351 375.013,018	7.657
9	622.904,351 375.013,018	10	622.899,964 375.018,521	7.038
10	622.899,964 375.018,521	11	622.890,902 375.029,301	14.083
11	622.890,902 375.029,301	1	622.872,521 375.051,166	28.565

** Lungimile segmentelor sunt determinate în planul de proiecție Stereo 70 și sunt rotunjite la 1 milimetru.

*** Distanța dintre puncte este formată din segmente cumulate ce sunt mai mici decât valoarea 1 milimetru.

**DATE DESPRE IMOBILUL NR. 7471**

Oficiul de Cadastru și Publicitate Imobiliară PRAHOVA
Biroul de Cadastru și Publicitate Imobiliară Ploiești

A. Partea I. Descrierea imobilului

TEREN Intravilan

Adresa: Loc. Boldesti, Nr. 123, Jud. Prahova

Nr. Crt	Nr cadastral Nr. topografic	Suprafața* (mp)	Observații / Referințe
A1	25773	Din acte: 1.825 Masurata: 1.215	Sector cadastral:38 Teren imprejmuit;

Construcții

Crt	Nr cadastral Nr. topografic	Adresa	Observații / Referințe
A1.1	25773-C1	Loc. Boldesti, Nr. 123, Jud. Prahova	Nr. niveluri:1; S. construita la sol:62 mp; S. construita desfasurata:62 mp;

B. Partea II. Proprietari și acte

Inscrieri privitoare la dreptul de proprietate și alte drepturi reale		Referințe
136591 / 27/10/2022		
Act Notarial nr. 1895, din 26/10/2022 emis de NP Calin Mirela;		
B1	Se infiinteaza cartea funciara 25773 a imobilului cu numarul cadastral 25773 / UAT Boldesti-Gradistea, rezultat din dezmembrarea imobilului cu numarul cadastral 24037 inscris in cartea funciara 24037;	A1
136593 / 27/10/2022		
Act Notarial nr. 1896, din 26/10/2022 emis de NP Calin Mirela;		
B11	Intabulare, drept de PROPRIETATEcumparare ca bun propriu, dobandit prin Conventie, cota actuala 1/1, cota initiala 1/1 1) VOICU LAVINIA-MIHAELA	A1
B12	Intabulare, drept de PROPRIETATEcumparare ca bun propriu, dobandit prin Conventie, cota actuala 1/1, cota initiala 1/1 1) VOICU LAVINIA-MIHAELA	A1.1

C. Partea III. SARCINI .

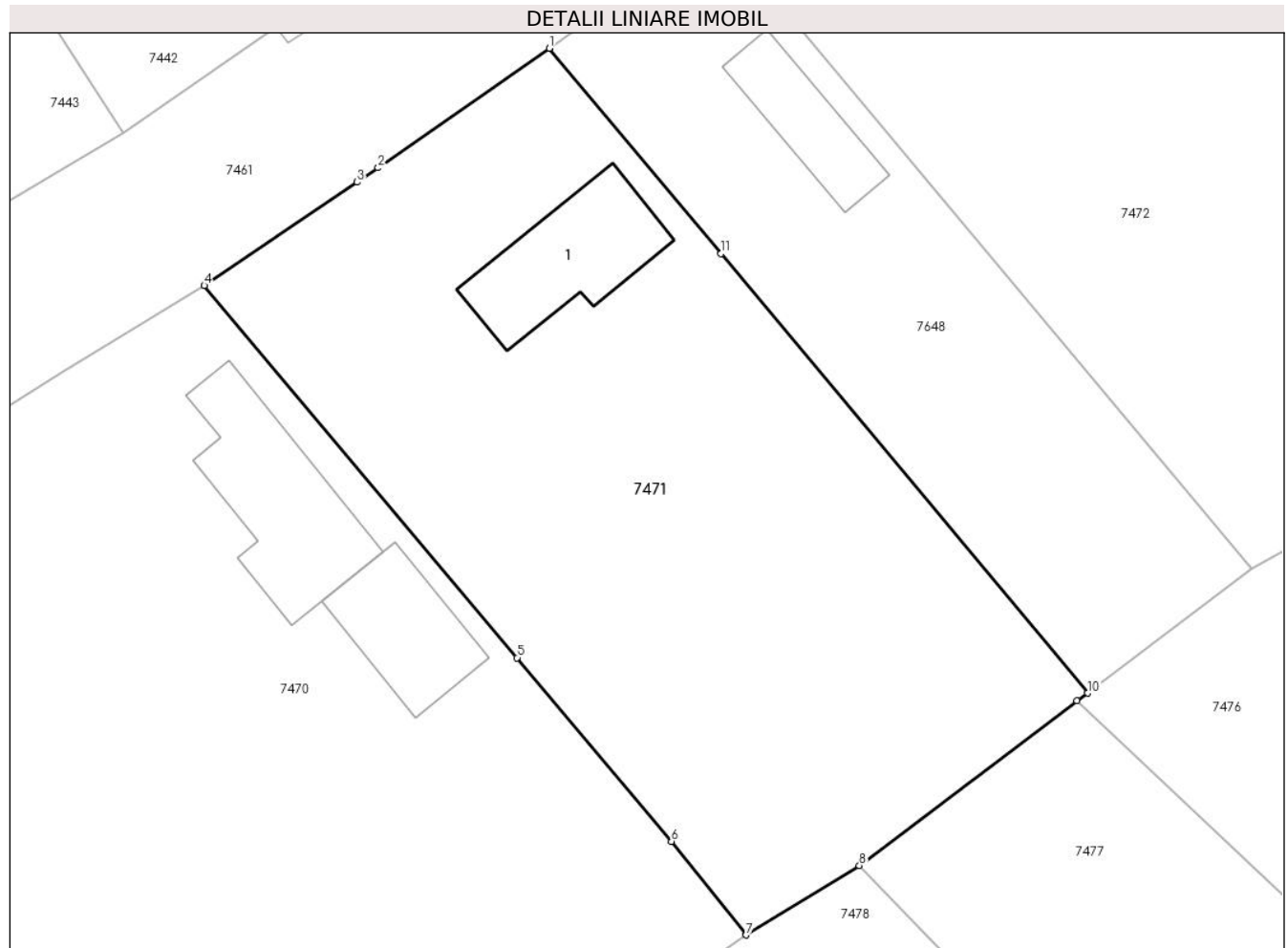
Inscrieri privind dezmembramintele dreptului de proprietate, drepturi reale de garanție și sarcini	Referințe
NU SUNT	

Anexa Nr. 1 La Partea I

Teren

Nr cadastral	Suprafața (mp)*	Observații / Referințe
25773	Din acte: 1.825 Masurata: 1.215	

* Suprafața este determinată în planul de proiecție Stereo 70.



Date referitoare la teren

Crt	Categorie folosință	Intra vilan	Suprafața (mp)	Tarla	Parcelă	Nr. topo	Observații / Referințe
1	curți constructii	DA	227	30	1072	-	
2	arabil	DA	988	30	1069, 1070	-	

Date referitoare la construcții

Crt	Număr	Destinație construcție	Supraf. (mp)	Situație juridică	Observații / Referințe
A1.1	25773-C1	construcții de locuințe	62	Cu acte	Nr. niveluri:1; S. construita la sol:62 mp; S. construita desfasurata:62 mp;

Lungime Segmente

1) Valorile lungimilor segmentelor sunt obținute din proiecție în plan.

Punct început	X / Y	Punct sfârșit	X / Y	Lungime segment (** (m)
1	622.892,793 375.065,101	2	622.882,736 375.058,079	12.266
2	622.882,736 375.058,079	3	622.881,497 375.057,241	1.496

Punct început	X / Y	Punct sfârșit	X / Y	Lungime segment (** (m)
3	622.881,497 375.057,241	4	622.872,521 375.051,166	10.839
4	622.872,521 375.051,166	5	622.890,902 375.029,301	28.565
5	622.890,902 375.029,301	6	622.899,964 375.018,521	14.083
6	622.899,964 375.018,521	7	622.904,351 375.013,018	7.038
7	622.904,351 375.013,018	8	622.911,005 375.017,093	7.803
8	622.911,005 375.017,093	9	622.923,802 375.026,764	16.04
9	622.923,802 375.026,764	10	622.924,417 375.027,228	0.77
10	622.924,417 375.027,228	11	622.902,866 375.053,038	33.624
11	622.902,866 375.053,038	1	622.892,793 375.065,101	15.716

** Lungimile segmentelor sunt determinate în planul de proiecție Stereo 70 și sunt rotunjite la 1 milimetru.

*** Distanța dintre puncte este formată din segmente cumulate ce sunt mai mici decât valoarea 1 milimetru.

**DATE DESPRE IMOBILUL NR. 7472**

Oficiul de Cadastru și Publicitate Imobiliară PRAHOVA
Biroul de Cadastru și Publicitate Imobiliară Ploiești

A. Partea I. Descrierea imobilului

TEREN Intravilan

Adresa: Loc. Boldesti, Jud. Prahova

Nr. Crt	Nr cadastral Nr. topografic	Suprafața* (mp)	Observații / Referințe
A1		Din acte: 1.696 Masurata: 1.752	Sector cadastral:38 Teren imprejmuit;

Construcții

Crt	Nr cadastral Nr. topografic	Adresa	Observații / Referințe
A1.1		Loc. Boldesti, Jud. Prahova	Nr. niveluri:1; S. construita la sol:74 mp; S. construita desfasurata:74 mp;
A1.2		Loc. Boldesti, Jud. Prahova	Nr. niveluri:1; S. construita la sol:57 mp; S. construita desfasurata:57 mp;
A1.3		Loc. Boldesti, Jud. Prahova	Nr. niveluri:1; S. construita la sol:45 mp; S. construita desfasurata:45 mp;

B. Partea II. Proprietari și acte

Inscrieri privitoare la dreptul de proprietate și alte drepturi reale		Referințe
/		
Act Administrativ nr. 12066, din 19/11/1993 emis de CJSDPAT PRAHOVA;		
B1	Intabulare, drept de PROPRIETATE, dobandit prin Reconstituire, cota actuala 1/1, cota initiala 1/1 1) IONESCU GHEORGHE	A1
Act Administrativ nr. 879, din 20/03/2024 emis de COMUNA BOLDESTI-GRADISTEA;		
B2	Intabulare, drept de PROPRIETATE, dobandit prin Lege, cota actuala 1/1, cota initiala 1/1 1) IONESCU GHEORGHE	A1.1, A1.2, A1.3

C. Partea III. SARCINI .

Inscrieri privind dezmembramintele dreptului de proprietate, drepturi reale de garanție și sarcini	Referințe
NU SUNT	

Anexa Nr. 1 La Partea I

Teren

Nr cadastral	Suprafața (mp)*	Observații / Referințe
	Din acte: 1.696 Masurata: 1.752	

* Suprafața este determinată în planul de proiecție Stereo 70.



Date referitoare la teren

Crt	Categorie folosință	Intra vilan	Suprafața (mp)	Tarla	Parcelă	Nr. topo	Observații / Referințe
1	curți constructii	DA	481	30	1075	-	
2	arabil	DA	1.271	30	1073, 1074	-	

Date referitoare la construcții

Crt	Număr	Destinație construcție	Supraf. (mp)	Situație juridică	Observații / Referințe
A1.1		construcții de locuințe	74	Cu acte	Nr. niveluri:1; S. construita la sol:74 mp; S. construita desfasurata:74 mp;
A1.2		construcții anexa	57	Cu acte	Nr. niveluri:1; S. construita la sol:57 mp; S. construita desfasurata:57 mp;
A1.3		construcții anexa	45	Cu acte	Nr. niveluri:1; S. construita la sol:45 mp; S. construita desfasurata:45 mp;

Lungime Segmente

1) Valorile lungimilor segmentelor sunt obținute din proiecție în plan.

Punct început	X / Y	Punct sfârșit	X / Y	Lungime segment (** (m)
1	622.931,789 375.092,33	2	622.928,898 375.090,523	3.409

Punct început	X / Y	Punct sfârșit	X / Y	Lungime segment (** (m)
2	622.928,898 375.090,523	3	622.914,032 375.080,1	18.156
3	622.914,032 375.080,1	4	622.902,649 375.072,119	13.902
4	622.902,649 375.072,119	5	622.915,597 375.056,612	20.202
5	622.915,597 375.056,612	6	622.934,053 375.034,51	28.794
6	622.934,053 375.034,51	7	622.937,99 375.036,733	4.521
7	622.937,99 375.036,733	8	622.960,686 375.054,209	28.645
8	622.960,686 375.054,209	9	622.963,428 375.056,32	3.46
9	622.963,428 375.056,32	10	622.953,191 375.067,971	15.509
10	622.953,191 375.067,971	1	622.931,789 375.092,33	32.425

** Lungimile segmentelor sunt determinate în planul de proiecție Stereo 70 și sunt rotunjite la 1 milimetru.

*** Distanța dintre puncte este formată din segmente cumulate ce sunt mai mici decât valoarea 1 milimetru.

**DATE DESPRE IMOBILUL NR. 7473**

Oficiul de Cadastru și Publicitate Imobiliară PRAHOVA
Biroul de Cadastru și Publicitate Imobiliară Ploiești

A. Partea I. Descrierea imobilului

TEREN Intravilan

Adresa: Loc. Boldesti, Jud. Prahova

Nr. Crt	Nr cadastral Nr. topografic	Suprafața* (mp)	Observații / Referințe
A1		Din acte: 1.707 Masurata: 1.635	Sector cadastral:38 Teren imprejmuit;

Construcții

Crt	Nr cadastral Nr. topografic	Adresa	Observații / Referințe
A1.1		Loc. Boldesti, Jud. Prahova	Nr. niveluri:1; S. construita la sol:80 mp; S. construita desfasurata:80 mp;
A1.2		Loc. Boldesti, Jud. Prahova	Nr. niveluri:1; S. construita la sol:61 mp; S. construita desfasurata:61 mp;

B. Partea II. Proprietari și acte

Inscrieri privitoare la dreptul de proprietate și alte drepturi reale		Referințe
/		
Act Administrativ nr. 17223, din 06/04/1994 emis de CJSDPAT PRAHOVA;		
B1	Intabulare, drept de PROPRIETATE, dobandit prin Reconstituire, cota actuala 1/1, cota initiala 1/1 1) CHIVU ILINCA 2) MIROIU VICTORIA 3) VASILE ALEXANDRU	A1
Act Administrativ nr. 879, din 20/03/2024 emis de COMUNA BOLDESTI-GRADISTEA;		
B2	Intabulare, drept de PROPRIETATE, dobandit prin Lege, cota actuala 1/1, cota initiala 1/1 1) CHIVU ILINCA 2) MIROIU VICTORIA 3) VASILE ALEXANDRU	A1.1, A1.2

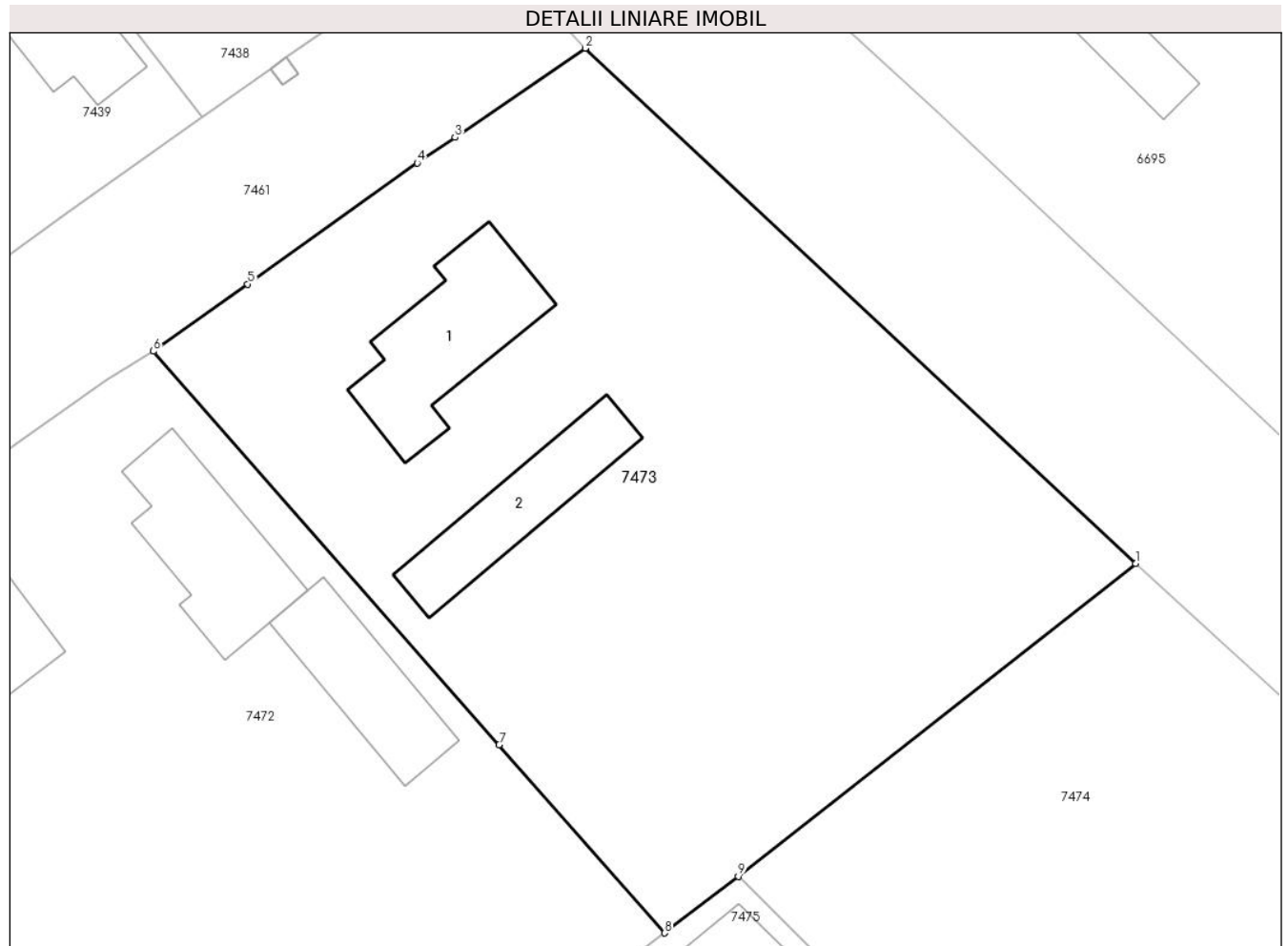
C. Partea III. SARCINI .

Inscrieri privind dezmembramintele dreptului de proprietate, drepturi reale de garanție și sarcini	Referințe
NU SUNT	

Anexa Nr. 1 La Partea I**Teren**

Nr cadastral	Suprafața (mp)*	Observații / Referințe
	Din acte: 1.707 Masurata: 1.635	

* Suprafața este determinată în planul de proiecție Stereo 70.

**Date referitoare la teren**

Crt	Categorie folosință	Intravilan	Suprafața (mp)	Tarla	Parcelă	Nr. topo	Observații / Referințe
1	curți constructii	DA	706	30	1077	-	
2	arabil	DA	930	30	1079	-	

Date referitoare la construcții

Crt	Număr	Destinație construcție	Supraf. (mp)	Situație juridică	Observații / Referințe
A1.1		construcții de locuințe	80	Cu acte	Nr. niveluri:1; S. construita la sol:80 mp; S. construita desfasurata:80 mp;
A1.2		construcții anexa	61	Cu acte	Nr. niveluri:1; S. construita la sol:61 mp; S. construita desfasurata:61 mp;

Lungime Segmente

1) Valorile lungimilor segmentelor sunt obținute din proiecție în plan.

Punct început	X / Y	Punct sfârșit	X / Y	Lungime segment (** (m)
1	622.992,586 375.079,193	2	622.958,512 375.111,076	46.664
2	622.958,512 375.111,076	3	622.950,454 375.105,564	9.763

Punct început	X / Y	Punct sfârșit	X / Y	Lungime segment (** (m)
3	622.950,454 375.105,564	4	622.948,126 375.103,971	2.821
4	622.948,126 375.103,971	5	622.937,631 375.096,48	12.894
5	622.937,631 375.096,48	6	622.931,789 375.092,33	7.166
6	622.931,789 375.092,33	7	622.953,191 375.067,971	32.425
7	622.953,191 375.067,971	8	622.963,428 375.056,32	15.509
8	622.963,428 375.056,32	9	622.967,986 375.059,83	5.753
9	622.967,986 375.059,83	1	622.992,586 375.079,193	31.306

** Lungimile segmentelor sunt determinate în planul de proiecție Stereo 70 și sunt rotunjite la 1 milimetru.

*** Distanța dintre puncte este formată din segmente cumulate ce sunt mai mici decât valoarea 1 milimetru.

**DATE DESPRE IMOBILUL NR. 7474**

Oficiul de Cadastru și Publicitate Imobiliară PRAHOVA
Biroul de Cadastru și Publicitate Imobiliară Ploiești

A. Partea I. Descrierea imobilului

TEREN Intravilan

Adresa: Loc. Boldesti, Jud. Prahova

Nr. Crt	Nr cadastral Nr. topografic	Suprafața* (mp)	Observații / Referințe
A1		Din acte: 1.576 Masurata: 1.588	Sector cadastral:38 Teren imprejmuit;

Construcții

Crt	Nr cadastral Nr. topografic	Adresa	Observații / Referințe
A1.1		Loc. Boldesti, Jud. Prahova	Nr. niveluri:1; S. construita la sol:61 mp; S. construita desfasurata:61 mp;
A1.2		Loc. Boldesti, Jud. Prahova	Nr. niveluri:1; S. construita la sol:43 mp; S. construita desfasurata:43 mp;

B. Partea II. Proprietari și acte

Inscrieri privitoare la dreptul de proprietate și alte drepturi reale		Referințe
/		
Act Administrativ nr. 13679, din 27/01/1994 emis de CJSDPAT PRAHOVA;		
B1	Intabulare, drept de PROPRIETATE, dobandit prin Reconstituire, cota actuala 1/1, cota initiala 1/1 1) PUFULETE ALEXANDRU	A1
Act Administrativ nr. 879, din 20/03/2024 emis de COMUNA BOLDESTI-GRADISTEA;		
B2	Intabulare, drept de PROPRIETATE, dobandit prin Lege, cota actuala 1/1, cota initiala 1/1 1) PUFULETE ALEXANDRU	A1.1, A1.2

C. Partea III. SARCINI .

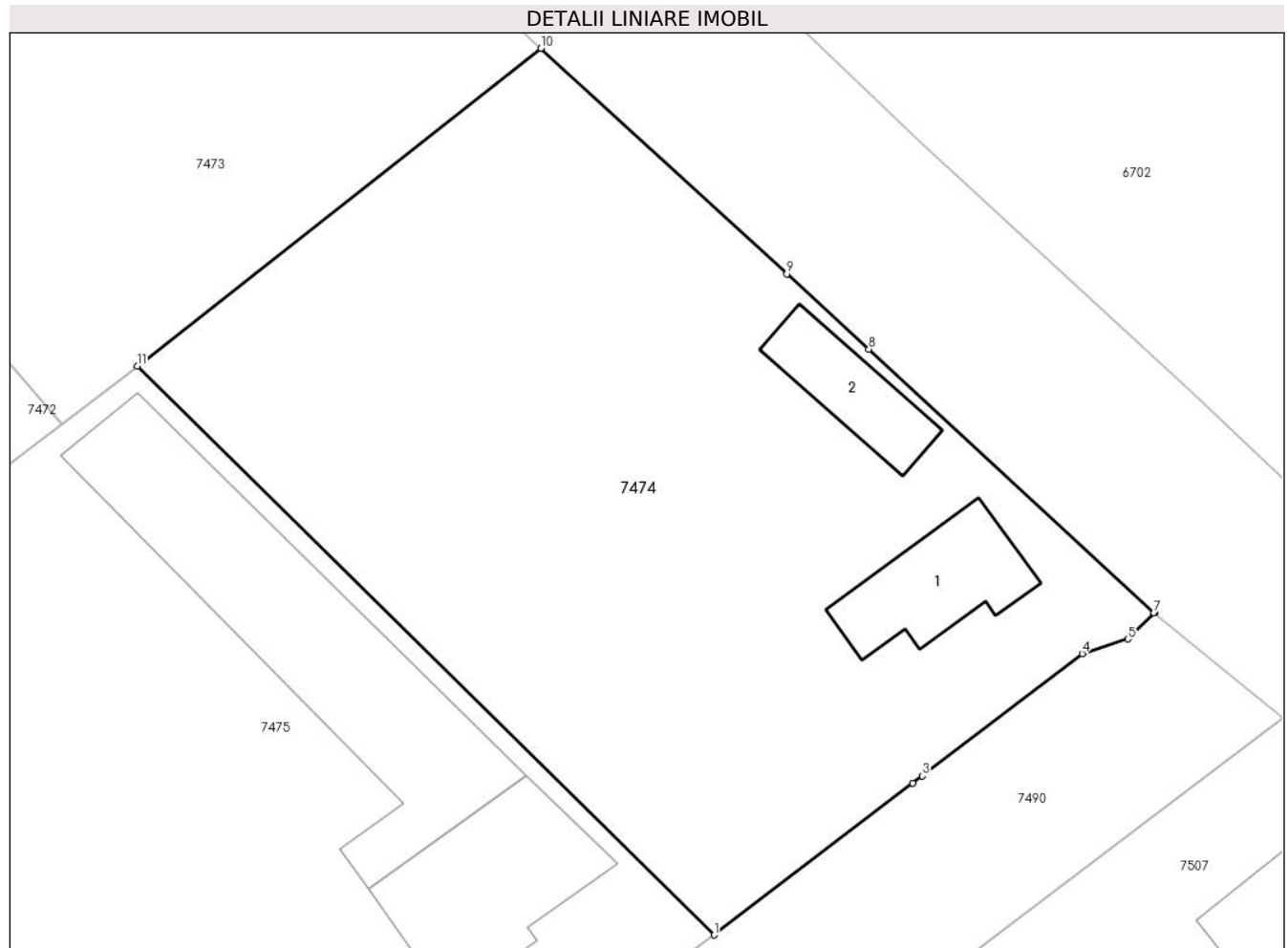
Inscrieri privind dezmembramintele dreptului de proprietate, drepturi reale de garanție și sarcini	Referințe
NU SUNT	

Anexa Nr. 1 La Partea I

Teren

Nr cadastral	Suprafața (mp)*	Observații / Referințe
	Din acte: 1.576 Masurata: 1.588	

* Suprafața este determinată în planul de proiecție Stereo 70.



Date referitoare la teren

Crt	Categorie folosință	Intra vilan	Suprafața (mp)	Tarla	Parcelă	Nr. topo	Observații / Referințe
1	curți constructii	DA	335	30	1080	-	
2	arabil	DA	1.254	30	1081, 1082	-	

Date referitoare la construcții

Crt	Număr	Destinație construcție	Supraf. (mp)	Situație juridică	Observații / Referințe
A1.1		construcții de locuințe	61	Cu acte	Nr. niveluri:1; S. construita la sol:61 mp; S. construita desfasurata:61 mp;
A1.2		construcții anexa	43	Cu acte	Nr. niveluri:1; S. construita la sol:43 mp; S. construita desfasurata:43 mp;

Lungime Segmente

1) Valorile lungimilor segmentelor sunt obținute din proiecție în plan.

Punct început	X / Y	Punct sfârșit	X / Y	Lungime segment (** (m))
1	623.003,154 375.025,162	2	623.015,258 375.034,403	15.228
2	623.015,258 375.034,403	3	623.015,844 375.034,852	0.738

Punct început	X / Y	Punct sfârșit	X / Y	Lungime segment (** (m)
3	623.015,844 375.034,852	4	623.025,573 375.042,3	12.253
4	623.025,573 375.042,3	5	623.028,365 375.043,194	2.932
5	623.028,365 375.043,194	6	623.030,001 375.044,778	2.277
6	623.030,001 375.044,778	7	623.029,967 375.044,806	0.044
7	623.029,967 375.044,806	8	623.012,584 375.060,863	23.664
8	623.012,584 375.060,863	9	623.007,582 375.065,448	6.785
9	623.007,582 375.065,448	10	622.992,586 375.079,193	20.342
10	622.992,586 375.079,193	11	622.967,986 375.059,83	31.306
11	622.967,986 375.059,83	1	623.003,154 375.025,162	49.383

** Lungimile segmentelor sunt determinate în planul de proiecție Stereo 70 și sunt rotunjite la 1 milimetru.

*** Distanța dintre puncte este formată din segmente cumulate ce sunt mai mici decât valoarea 1 milimetru.

**DATE DESPRE IMOBILUL NR. 7475**

Oficiul de Cadastru și Publicitate Imobiliară PRAHOVA
Biroul de Cadastru și Publicitate Imobiliară Ploiești

A. Partea I. Descrierea imobilului

TEREN Intravilan

Adresa: Loc. Boldesti, Jud. Prahova

Nr. Crt	Nr cadastral Nr. topografic	Suprafața* (mp)	Observații / Referințe
A1	20141	Din acte: 1.786 Masurata: 1.785	Sector cadastral:38 Teren imprejmuit;

Construcții

Crt	Nr cadastral Nr. topografic	Adresa	Observații / Referințe
A1.1	20141-C1	Loc. Boldesti, Jud. Prahova	Nr. niveluri:1; S. construita la sol:97 mp; S. construita desfasurata:97 mp;
A1.2	20141-C2	Loc. Boldesti, Jud. Prahova	Nr. niveluri:1; S. construita la sol:222 mp; S. construita desfasurata:222 mp;

B. Partea II. Proprietari și acte

Inscrieri privitoare la dreptul de proprietate și alte drepturi reale		Referințe
82165 / 10/08/2015		
Act Notarial nr. 2122, din 31/07/2015 emis de NP Vergu ȘTEFAN;		
B5	se indreapta din oficiu eroarea materiala strecurata in cuprinsul prezentei carti funciare si al incheierii nr.24653/2015 in sensul ca numele corect al proprietarei imobilului este Cocanu Valerica	A1, A1.1, A1.2
B6	Intabulare, drept de PROPRIETATEcumparare ca bun comun, dobandit prin Conventie, cota actuala 1/1, cota initiala 1/1 1) BANICA VASILE 2) BANICA MARIANA	A1, A1.1, A1.2

C. Partea III. SARCINI .

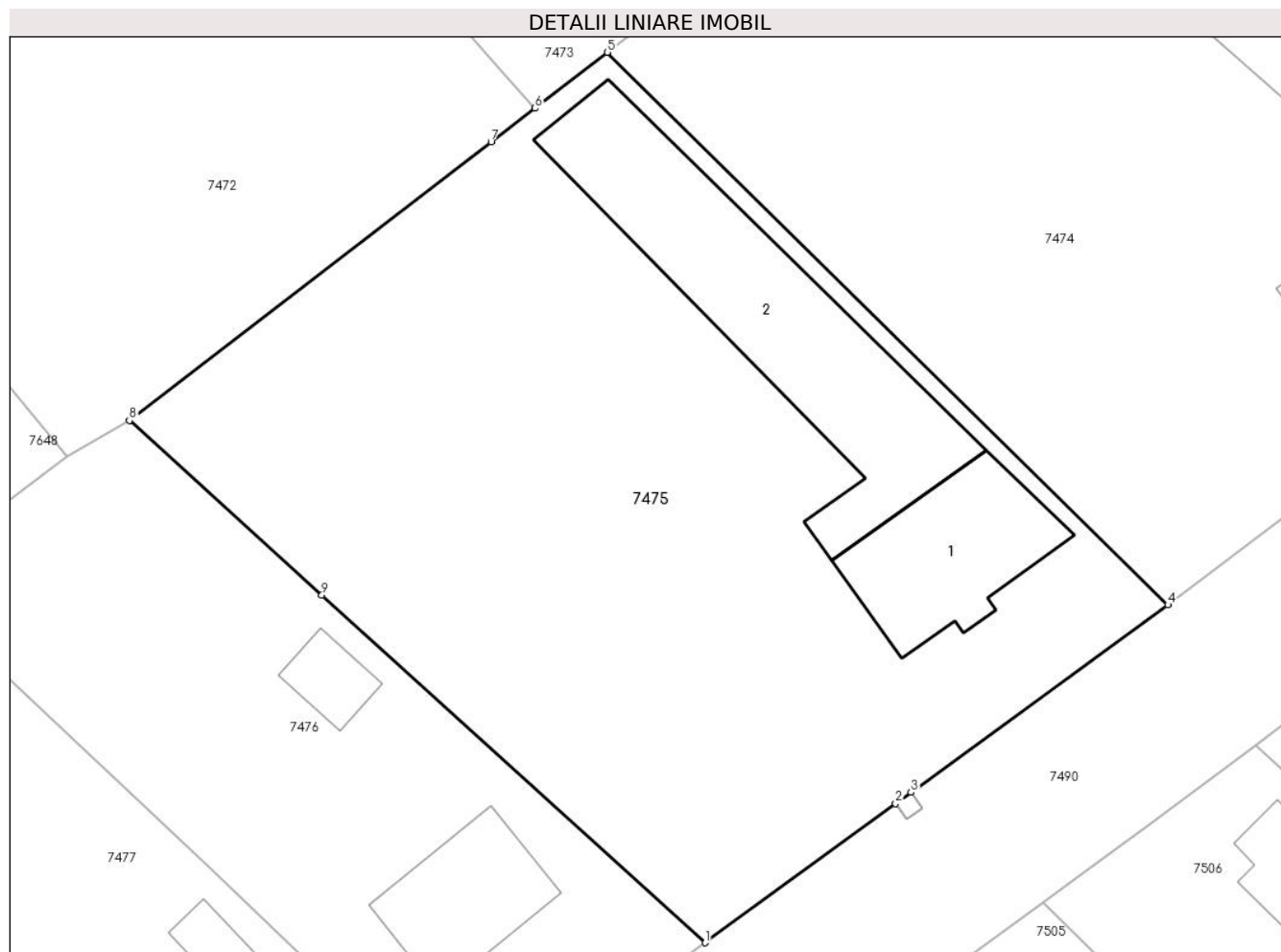
Inscrieri privind dezmembramintele dreptului de proprietate, drepturi reale de garanție și sarcini	Referințe
NU SUNT	

Anexa Nr. 1 La Partea I

Teren

Nr cadastral	Suprafața (mp)*	Observații / Referințe
20141	Din acte: 1.786 Masurata: 1.785	

* Suprafața este determinată în planul de proiecție Stereo 70.



Date referitoare la teren

Crt	Categorie folosință	Intra vilan	Suprafața (mp)	Tarla	Parcelă	Nr. topo	Observații / Referințe
1	curți constructii	DA	643	30	1083	-	
2	arabil	DA	1.141	30	1084, 1085	-	

Date referitoare la construcții

Crt	Număr	Destinație construcție	Supraf. (mp)	Situație juridică	Observații / Referințe
A1.1	20141-C1	construcții de locuințe	97	Cu acte	Nr. niveluri:1; S. construita la sol:97 mp; S. construita desfasurata:97 mp;
A1.2	20141-C2	construcții anexa	222	Cu acte	Nr. niveluri:1; S. construita la sol:222 mp; S. construita desfasurata:222 mp;

Lungime Segmente

1) Valorile lungimilor segmentelor sunt obținute din proiecție în plan.

Punct început	X / Y	Punct sfârșit	X / Y	Lungime segment (** (m))
1	622.974,121 375.003,966	2	622.986,069 375.012,689	14.793
2	622.986,069 375.012,689	3	622.987,038 375.013,396	1.2

Punct început	X / Y	Punct sfârșit	X / Y	Lungime segment (** (m)
3	622.987,038 375.013,396	4	623.003,154 375.025,162	19.954
4	623.003,154 375.025,162	5	622.967,986 375.059,83	49.383
5	622.967,986 375.059,83	6	622.963,428 375.056,32	5.753
6	622.963,428 375.056,32	7	622.960,686 375.054,209	3.46
7	622.960,686 375.054,209	8	622.937,99 375.036,733	28.645
8	622.937,99 375.036,733	9	622.950,063 375.025,784	16.298
9	622.950,063 375.025,784	1	622.974,121 375.003,966	32.478

** Lungimile segmentelor sunt determinate în planul de proiecție Stereo 70 și sunt rotunjite la 1 milimetru.

*** Distanța dintre puncte este formată din segmente cumulate ce sunt mai mici decât valoarea 1 milimetru.

**DATE DESPRE IMOBILUL NR. 7476**

Oficiul de Cadastru și Publicitate Imobiliară PRAHOVA
Biroul de Cadastru și Publicitate Imobiliară Ploiești

A. Partea I. Descrierea imobilului

TEREN Intravilan

Nr. CF vechi:126
Nr. cadastral vechi:214

Adresa: Loc. Boldesti, Jud. Prahova

Nr. Crt	Nr cadastral Nr. topografic	Suprafața* (mp)	Observații / Referințe
A1	20281	Din acte: 906 Masurata: 856	Sector cadastral:38 Teren imprejmuit;

Construcții

Crt	Nr cadastral Nr. topografic	Adresa	Observații / Referințe
A1.1	20281-C1	Loc. Boldesti, Jud. Prahova	Nr. niveluri:1; S. construita la sol:69 mp; S. construita desfasurata:69 mp;
A1.2	20281-C2	Loc. Boldesti, Jud. Prahova	Nr. niveluri:1; S. construita la sol:21 mp; S. construita desfasurata:21 mp;

B. Partea II. Proprietari și acte

Inscrieri privitoare la dreptul de proprietate și alte drepturi reale		Referințe
9532 / 10/04/2006		
Act Notarial nr. 559, din 06/04/2006 emis de NP.HURDUC ION (Certificat de mostenitor nr.20/17.02.2006 emis de NP.Hurduc Ion);		
B1	Intabulare, drept de PROPRIETATEcumparare+mostenire, dobandit prin Conventie, cota actuala 3/4, cota initiala 3/4 1) ION LIDIA , (necasatorita) <i>OBSERVATII: (provenita din conversia CF 126)</i>	A1, A1.1, A1.2
B2	Intabulare, drept de PROPRIETATEcumparare+mostenire, dobandit prin Conventie, cota actuala 1/4, cota initiala 1/4 1) ION VASILE <i>OBSERVATII: (provenita din conversia CF 126)</i>	A1, A1.1, A1.2

C. Partea III. SARCINI .

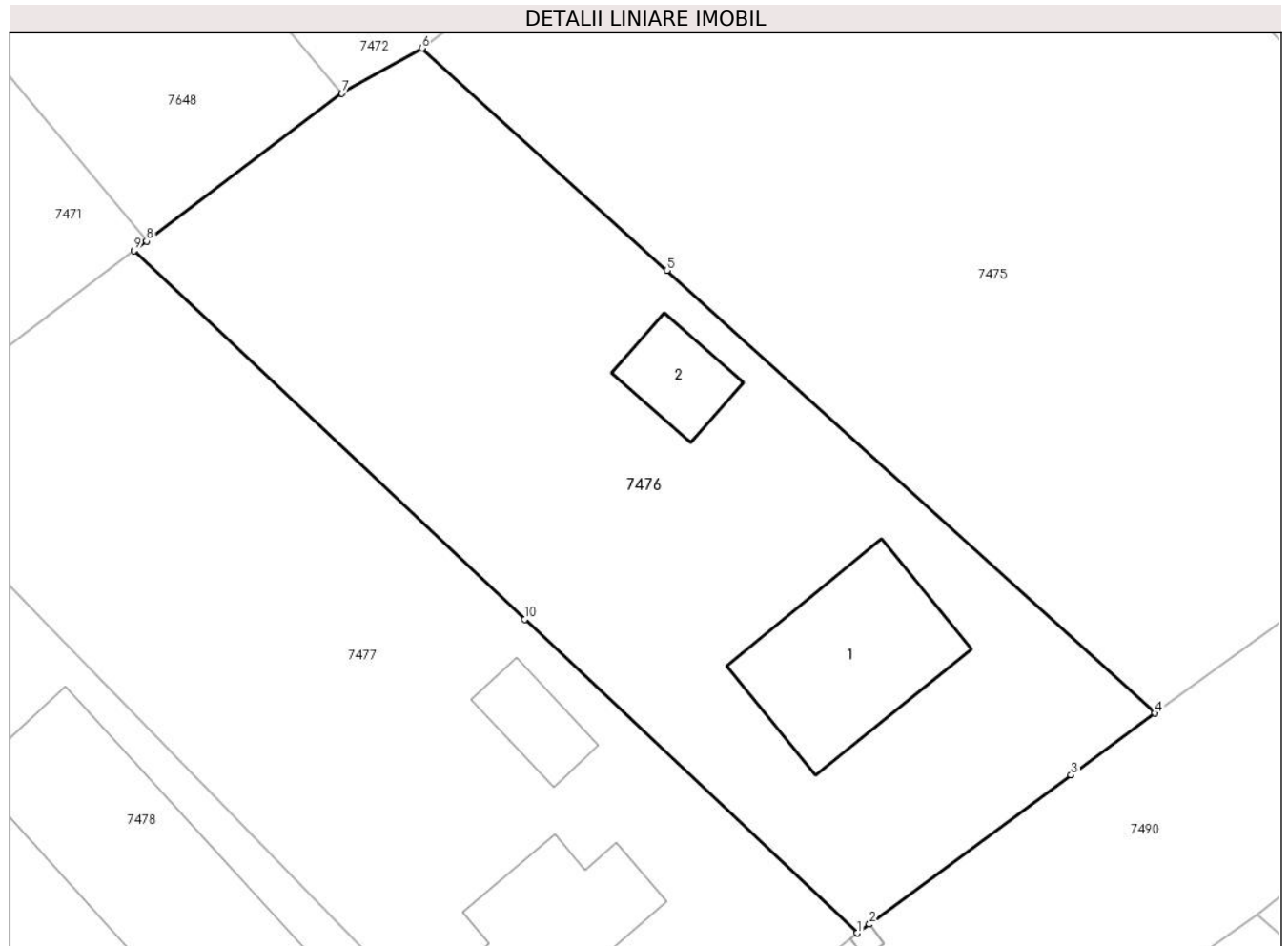
Inscrieri privind dezmembramintele dreptului de proprietate, drepturi reale de garanție și sarcini	Referințe
NU SUNT	

Anexa Nr. 1 La Partea I

Teren

Nr cadastral	Suprafața (mp)*	Observații / Referințe
20281	Din acte: 906 Masurata: 856	

* Suprafața este determinată în planul de proiecție Stereo 70.



Date referitoare la teren

Crt	Categorie folosință	Intra vilan	Suprafața (mp)	Tarla	Parcelă	Nr. topo	Observații / Referințe
1	curți constructii	DA	261	30	1086	-	
2	arabil	DA	595	30	-	-	

Date referitoare la construcții

Crt	Număr	Destinație construcție	Supraf. (mp)	Situație juridică	Observații / Referințe
A1.1	20281-C1	construcții de locuințe	69	Cu acte	Nr. niveluri:1; S. construita la sol:69 mp; S. construita desfasurata:69 mp;
A1.2	20281-C2	construcții anexa	21	Cu acte	Nr. niveluri:1; S. construita la sol:21 mp; S. construita desfasurata:21 mp;

Lungime Segmente

1) Valorile lungimilor segmentelor sunt obținute din proiecție în plan.

Punct început	X / Y	Punct sfârșit	X / Y	Lungime segment (** (m)
1	622.959,449 374.993,136	2	622.960,042 374.993,573	0.737
2	622.960,042 374.993,573	3	622.969,988 375.000,915	12.362

Punct început	X / Y	Punct sfârșit	X / Y	Lungime segment (** (m)
3	622.969,988 375.000,915	4	622.974,121 375.003,966	5.137
4	622.974,121 375.003,966	5	622.950,063 375.025,784	32.478
5	622.950,063 375.025,784	6	622.937,99 375.036,733	16.298
6	622.937,99 375.036,733	7	622.934,053 375.034,51	4.521
7	622.934,053 375.034,51	8	622.924,417 375.027,228	12.078
8	622.924,417 375.027,228	9	622.923,802 375.026,764	0.77
9	622.923,802 375.026,764	10	622.943,061 375.008,596	26.476
10	622.943,061 375.008,596	1	622.959,449 374.993,136	22.529

** Lungimile segmentelor sunt determinate în planul de proiecție Stereo 70 și sunt rotunjite la 1 milimetru.

*** Distanța dintre puncte este formată din segmente cumulate ce sunt mai mici decât valoarea 1 milimetru.

**DATE DESPRE IMOBILUL NR. 7477**

Oficiul de Cadastru și Publicitate Imobiliară PRAHOVA
Biroul de Cadastru și Publicitate Imobiliară Ploiești

A. Partea I. Descrierea imobilului

TEREN Intravilan

Adresa: Loc. Boldesti, Jud. Prahova

Nr. Crt	Nr cadastral Nr. topografic	Suprafața* (mp)	Observații / Referințe
A1		Din acte: 835 Masurata: 826	Sector cadastral:38 Teren imprejmuit;

Construcții

Crt	Nr cadastral Nr. topografic	Adresa	Observații / Referințe
A1.1		Loc. Boldesti, Jud. Prahova	Nr. niveluri:1; S. construita la sol:51 mp; S. construita desfasurata:51 mp;
A1.2		Loc. Boldesti, Jud. Prahova	Nr. niveluri:1; S. construita la sol:18 mp; S. construita desfasurata:18 mp;

B. Partea II. Proprietari și acte

Inscrieri privitoare la dreptul de proprietate și alte drepturi reale		Referințe
/		
Act Administrativ nr. 17257, din 28/04/1994 emis de CJSDPAT PRAHOVA;		
B1	Intabulare, drept de PROPRIETATE, dobandit prin Reconstituire, cota actuala 1/1, cota initiala 1/1 1) ION ION	A1
Act Administrativ nr. 879, din 20/03/2024 emis de COMUNA BOLDESTI-GRADISTEA;		
B2	Intabulare, drept de PROPRIETATE, dobandit prin Lege, cota actuala 1/1, cota initiala 1/1 1) ION ION	A1.1, A1.2

C. Partea III. SARCINI .

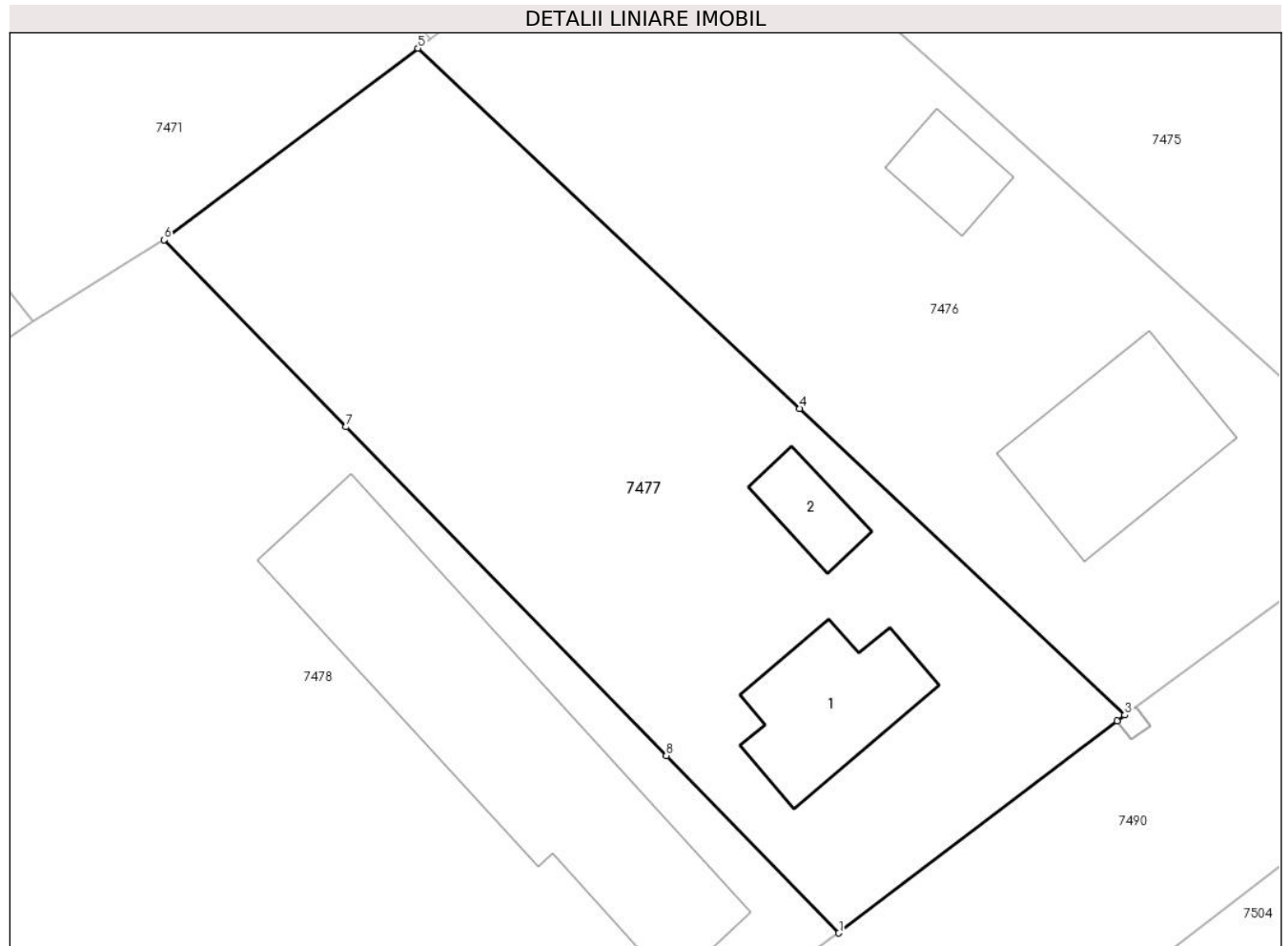
Inscrieri privind dezmembramintele dreptului de proprietate, drepturi reale de garanție și sarcini	Referințe
NU SUNT	

Anexa Nr. 1 La Partea I

Teren

Nr cadastral	Suprafața (mp)*	Observații / Referințe
	Din acte: 835 Masurata: 826	

* Suprafața este determinată în planul de proiecție Stereo 70.



Date referitoare la teren

Crt	Categorie folosință	Intra vilan	Suprafața (mp)	Tarla	Parcelă	Nr. topo	Observații / Referințe
1	curți constructii	DA	289	30	1090	-	
2	arabil	DA	538	30	1090	-	

Date referitoare la construcții

Crt	Număr	Destinație construcție	Supraf. (mp)	Situație juridică	Observații / Referințe
A1.1		construcții de locuințe	51	Cu acte	Nr. niveluri:1; S. construita la sol:51 mp; S. construita desfasurata:51 mp;
A1.2		construcții anexa	18	Cu acte	Nr. niveluri:1; S. construita la sol:18 mp; S. construita desfasurata:18 mp;

Lungime Segmente

1) Valorile lungimilor segmentelor sunt obținute din proiecție în plan.

Punct început	X / Y	Punct sfârșit	X / Y	Lungime segment (** (m)
1	622.945,035 374.982,145	2	622.959,08 374.992,855	17.663
2	622.959,08 374.992,855	3	622.959,449 374.993,136	0.464

Punct început	X / Y	Punct sfârșit	X / Y	Lungime segment (** (m)
3	622.959,449 374.993,136	4	622.943,061 375.008,596	22.529
4	622.943,061 375.008,596	5	622.923,802 375.026,764	26.476
5	622.923,802 375.026,764	6	622.911,005 375.017,093	16.04
6	622.911,005 375.017,093	7	622.920,179 375.007,671	13.151
7	622.920,179 375.007,671	8	622.936,326 374.991,089	23.145
8	622.936,326 374.991,089	1	622.945,035 374.982,145	12.484

** Lungimile segmentelor sunt determinate în planul de proiecție Stereo 70 și sunt rotunjite la 1 milimetru.

*** Distanța dintre puncte este formată din segmente cumulate ce sunt mai mici decât valoarea 1 milimetru.

**DATE DESPRE IMOBILUL NR. 7478**

Oficiul de Cadastru și Publicitate Imobiliară PRAHOVA
Biroul de Cadastru și Publicitate Imobiliară Ploiești

A. Partea I. Descrierea imobilului

TEREN Intravilan

Nr. CF vechi:593

Nr. cadastral vechi:10040

Adresa: Loc. Boldesti, Nr. 139, Jud. Prahova

Nr. Crt	Nr cadastral Nr. topografic	Suprafața* (mp)	Observații / Referințe
A1	20067	Din acte: 1.717 Masurata: 1.803	Sector cadastral:38 Teren imprejmuit;

Construcții

Crt	Nr cadastral Nr. topografic	Adresa	Observații / Referințe
A1.1	20067-C1	Loc. Boldesti, Nr. 139, Jud. Prahova	Nr. niveluri:1; S. construita la sol:182 mp; S. construita desfasurata:182 mp;

B. Partea II. Proprietari și acte

Inscrieri privitoare la dreptul de proprietate și alte drepturi reale		Referințe
13801 / 16/02/2018		
Act Notarial nr. 205, din 14/02/2018 emis de NP STOICESCU ISABELA;		
B6	Intabulare, drept de PROPRIETATEcumparare ca bun comun, dobandit prin Conventie, cota actuala 1/1, cota initiala 1/1 1) PETCU SORIN 2) PETCU DORICA	A1
B7	Intabulare, drept de PROPRIETATEcumparare ca bun comun, dobandit prin Conventie, cota actuala 1/1, cota initiala 1/1 1) PETCU SORIN 2) PETCU DORICA	A1.1
89716 / 09/09/2020		
Inscris Sub Semnatura Privata nr. 1.31, din 08/09/2020 emis de Petcu Claudia Mirela;		
B8	se repositioneaza imobilul conform documentatiei cadastrale anexata	A1, A1.1

C. Partea III. SARCINI .

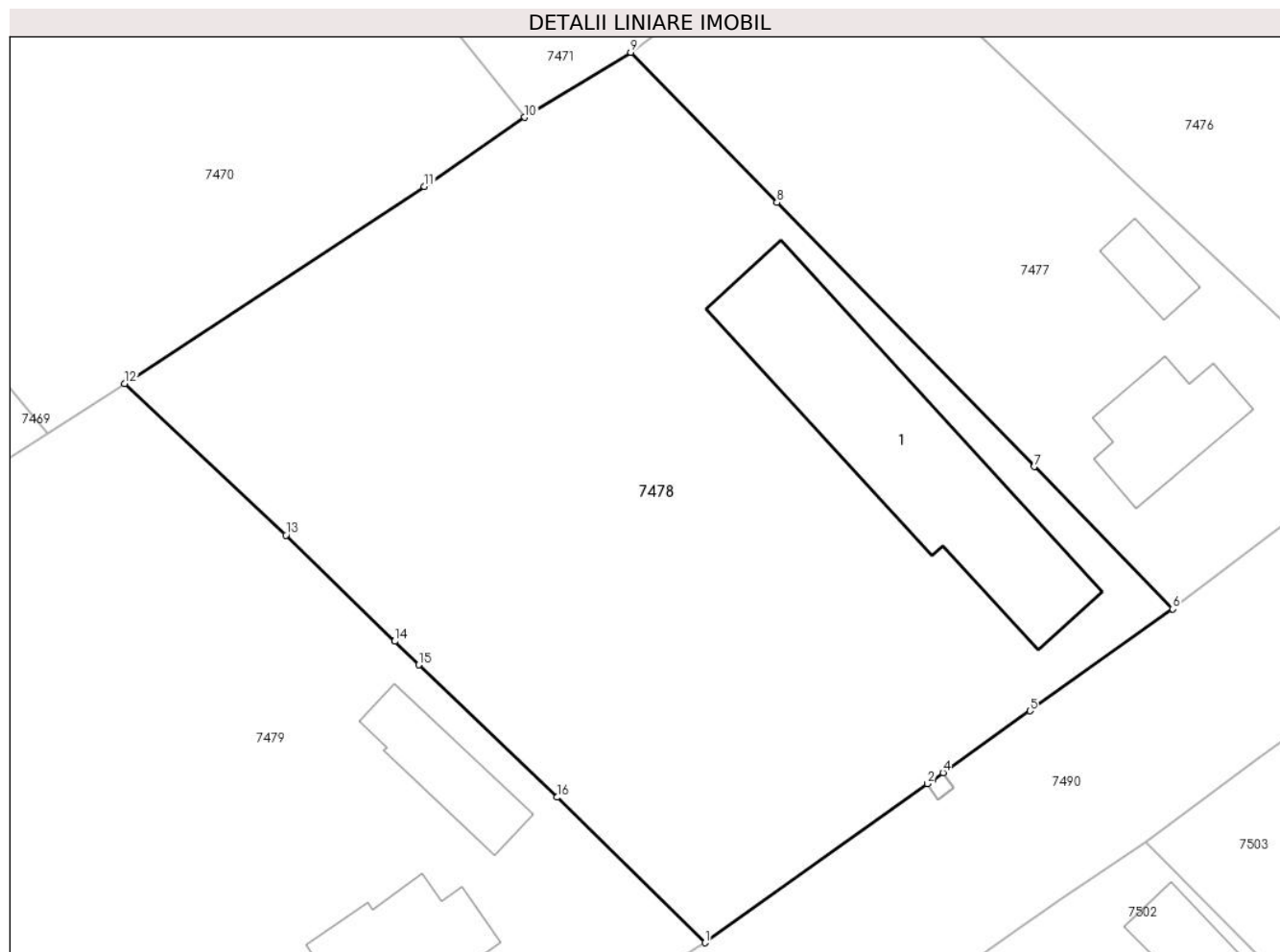
Inscrieri privind dezmembramintele dreptului de proprietate, drepturi reale de garanție și sarcini	Referințe
NU SUNT	

Anexa Nr. 1 La Partea I

Teren

Nr cadastral	Suprafața (mp)*	Observații / Referințe
20067	Din acte: 1.717 Masurata: 1.803	

* Suprafața este determinată în planul de proiecție Stereo 70.



Date referitoare la teren

Crt	Categorie folosință	Intravilan	Suprafața (mp)	Tarla	Parcelă	Nr. topo	Observații / Referințe
1	curți constructii	DA	359	30	1091	-	
2	arabil	DA	1.445	30	1093, 1094	-	

Date referitoare la construcții

Crt	Număr	Destinație construcție	Supraf. (mp)	Situație juridică	Observații / Referințe
A1.1	20067-C1	construcții de locuințe	182	Cu acte	Nr. niveluri:1; S. construita la sol:182 mp; S. construita desfasurata:182 mp;

Lungime Segmente

1) Valorile lungimilor segmentelor sunt obținute din proiecție în plan.

Punct început	X / Y	Punct sfârșit	X / Y	Lungime segment (** (m)
1	622.915,653 374.961,203	2	622.929,629 374.971,187	17.176
2	622.929,629 374.971,187	3	622.929,965 374.971,427	0.413

Punct început	X / Y	Punct sfârșit	X / Y	Lungime segment (** (m)
3	622.929,965 374.971,427	4	622.930,607 374.971,883	0.787
4	622.930,607 374.971,883	5	622.936,059 374.975,761	6.691
5	622.936,059 374.975,761	6	622.945,035 374.982,145	11.015
6	622.945,035 374.982,145	7	622.936,326 374.991,089	12.484
7	622.936,326 374.991,089	8	622.920,179 375.007,671	23.145
8	622.920,179 375.007,671	9	622.911,005 375.017,093	13.151
9	622.911,005 375.017,093	10	622.904,351 375.013,018	7.803
10	622.904,351 375.013,018	11	622.898,044 375.008,676	7.657
11	622.898,044 375.008,676	12	622.879,216 374.996,311	22.525
12	622.879,216 374.996,311	13	622.889,352 374.986,783	13.911
13	622.889,352 374.986,783	14	622.896,176 374.980,132	9.529
14	622.896,176 374.980,132	15	622.897,703 374.978,644	2.132
15	622.897,703 374.978,644	16	622.906,363 374.970,334	12.002
16	622.906,363 374.970,334	1	622.915,653 374.961,203	13.026

** Lungimile segmentelor sunt determinate în planul de proiecție Stereo 70 și sunt rotunjite la 1 milimetru.

*** Distanța dintre puncte este formată din segmente cumulate ce sunt mai mici decât valoarea 1 milimetru.

**DATE DESPRE IMOBILUL NR. 7479**

Oficiul de Cadastru și Publicitate Imobiliară PRAHOVA
Biroul de Cadastru și Publicitate Imobiliară Ploiești

A. Partea I. Descrierea imobilului

TEREN Intravilan

Adresa: Loc. Boldesti, Nr. 141, Jud. Prahova

Nr. Crt	Nr cadastral Nr. topografic	Suprafața* (mp)	Observații / Referințe
A1	24001	Din acte: 1.908 Masurata: 1.907	Sector cadastral:38 Teren imprejmuit;

Construcții

Crt	Nr cadastral Nr. topografic	Adresa	Observații / Referințe
A1.1	24001-C1	Loc. Boldesti, Nr. 141, Jud. Prahova	Nr. niveluri:1; S. construita la sol:63 mp; S. construita desfasurata:63 mp;
A1.2	24001-C2	Loc. Boldesti, Nr. 141, Jud. Prahova	Nr. niveluri:1; S. construita la sol:42 mp; S. construita desfasurata:42 mp;

B. Partea II. Proprietari și acte

Inscrieri privitoare la dreptul de proprietate și alte drepturi reale		Referințe
129432 / 08/12/2020		
Act Notarial nr. 2300, din 08/12/2020 emis de NP STOICESCU ISABELA;		
B3	Intabulare, drept de PROPRIETATE(cumparare ca bun comun), dobandit prin Conventie, cota actuala 1/1, cota initiala 1/1 1) PETCU SORIN 2) PETCU DORICA	A1
B4	Intabulare, drept de PROPRIETATE(cumparare ca bun comun), dobandit prin Conventie, cota actuala 1/1, cota initiala 1/1 1) PETCU SORIN 2) PETCU DORICA	A1.1, A1.2

C. Partea III. SARCINI .

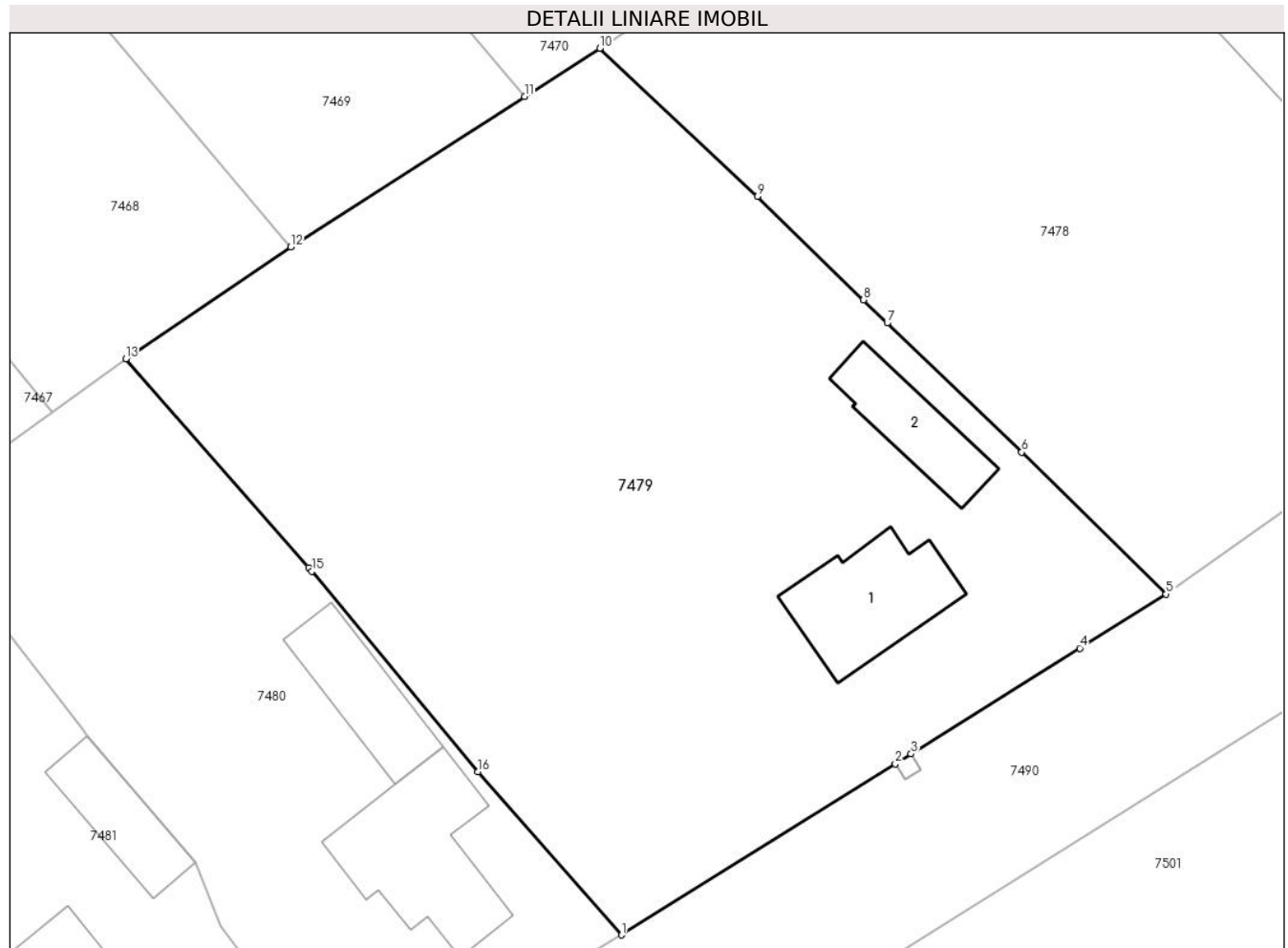
Inscrieri privind dezmembramintele dreptului de proprietate, drepturi reale de garanție și sarcini	Referințe
NU SUNT	

Anexa Nr. 1 La Partea I

Teren

Nr cadastral	Suprafața (mp)*	Observații / Referințe
24001	Din acte: 1.908 Masurata: 1.907	

* Suprafața este determinată în planul de proiecție Stereo 70.



Date referitoare la teren

Crt	Categorie folosință	Intra vilan	Suprafața (mp)	Tarla	Parcelă	Nr. topo	Observații / Referințe
1	curți constructii	DA	321	30	1095	-	
2	arabil	DA	1.586	30	1097, 1098	-	

Date referitoare la construcții

Crt	Număr	Destinație construcție	Supraf. (mp)	Situație juridică	Observații / Referințe
A1.1	24001-C1	construcții de locuințe	63	Cu acte	Nr. niveluri:1; S. construita la sol:63 mp; S. construita desfasurata:63 mp;
A1.2	24001-C2	construcții anexa	42	Cu acte	Nr. niveluri:1; S. construita la sol:42 mp; S. construita desfasurata:42 mp;

Lungime Segmente

1) Valorile lungimilor segmentelor sunt obținute din proiecție în plan.

Punct început	X / Y	Punct sfârșit	X / Y	Lungime segment (** (m)
1	622.880,621 374.939,275	2	622.898,219 374.950,291	20.762
2	622.898,219 374.950,291	3	622.899,237 374.950,927	1.2

Punct început	X / Y	Punct sfârșit	X / Y	Lungime segment (** (m)
3	622.899,237 374.950,927	4	622.910,101 374.957,728	12.817
4	622.910,101 374.957,728	5	622.915,653 374.961,203	6.55
5	622.915,653 374.961,203	6	622.906,363 374.970,334	13.026
6	622.906,363 374.970,334	7	622.897,703 374.978,644	12.002
7	622.897,703 374.978,644	8	622.896,176 374.980,132	2.132
8	622.896,176 374.980,132	9	622.889,352 374.986,783	9.529
9	622.889,352 374.986,783	10	622.879,216 374.996,311	13.911
10	622.879,216 374.996,311	11	622.874,375 374.993,202	5.753
11	622.874,375 374.993,202	12	622.859,323 374.983,536	17.888
12	622.859,323 374.983,536	13	622.848,71 374.976,324	12.832
13	622.848,71 374.976,324	14	622.860,475 374.962,913	17.84
14	622.860,475 374.962,913	15	622.860,684 374.962,661	0.327
15	622.860,684 374.962,661	16	622.871,382 374.949,774	16.749
16	622.871,382 374.949,774	1	622.880,621 374.939,275	13.985

** Lungimile segmentelor sunt determinate în planul de proiecție Stereo 70 și sunt rotunjite la 1 milimetru.

*** Distanța dintre puncte este formată din segmente cumulate ce sunt mai mici decât valoarea 1 milimetru.

**DATE DESPRE IMOBILUL NR. 7480**

Oficiul de Cadastru și Publicitate Imobiliară PRAHOVA
Biroul de Cadastru și Publicitate Imobiliară Ploiești

A. Partea I. Descrierea imobilului

TEREN Intravilan

Adresa: Loc. Boldesti, Jud. Prahova

Nr. Crt	Nr cadastral Nr. topografic	Suprafața* (mp)	Observații / Referințe
A1		Din acte: 902 Masurata: 873	Sector cadastral:38 Teren imprejmuit;

Construcții

Crt	Nr cadastral Nr. topografic	Adresa	Observații / Referințe
A1.1		Loc. Boldesti, Jud. Prahova	Nr. niveluri:1; S. construita la sol:81 mp; S. construita desfasurata:81 mp;
A1.2		Loc. Boldesti, Jud. Prahova	Nr. niveluri:1; S. construita la sol:46 mp; S. construita desfasurata:46 mp;

B. Partea II. Proprietari și acte

Inscrieri privitoare la dreptul de proprietate și alte drepturi reale		Referințe
/		
Act Administrativ nr. 79434, din 25/01/1999 emis de CJSDPAT PRAHOVA;		
B1	Intabulare, drept de PROPRIETATE, dobandit prin Reconstituire, cota actuala 1/1, cota initiala 1/1 1) CHIVU LEON 2) CHIVU VASILE	A1
Act Administrativ nr. 879, din 20/03/2024 emis de COMUNA BOLDESTI-GRADISTEA;		
B2	Intabulare, drept de PROPRIETATE, dobandit prin Lege, cota actuala 1/1, cota initiala 1/1 1) CHIVU LEON 2) CHIVU VASILE	A1.1, A1.2

C. Partea III. SARCINI .

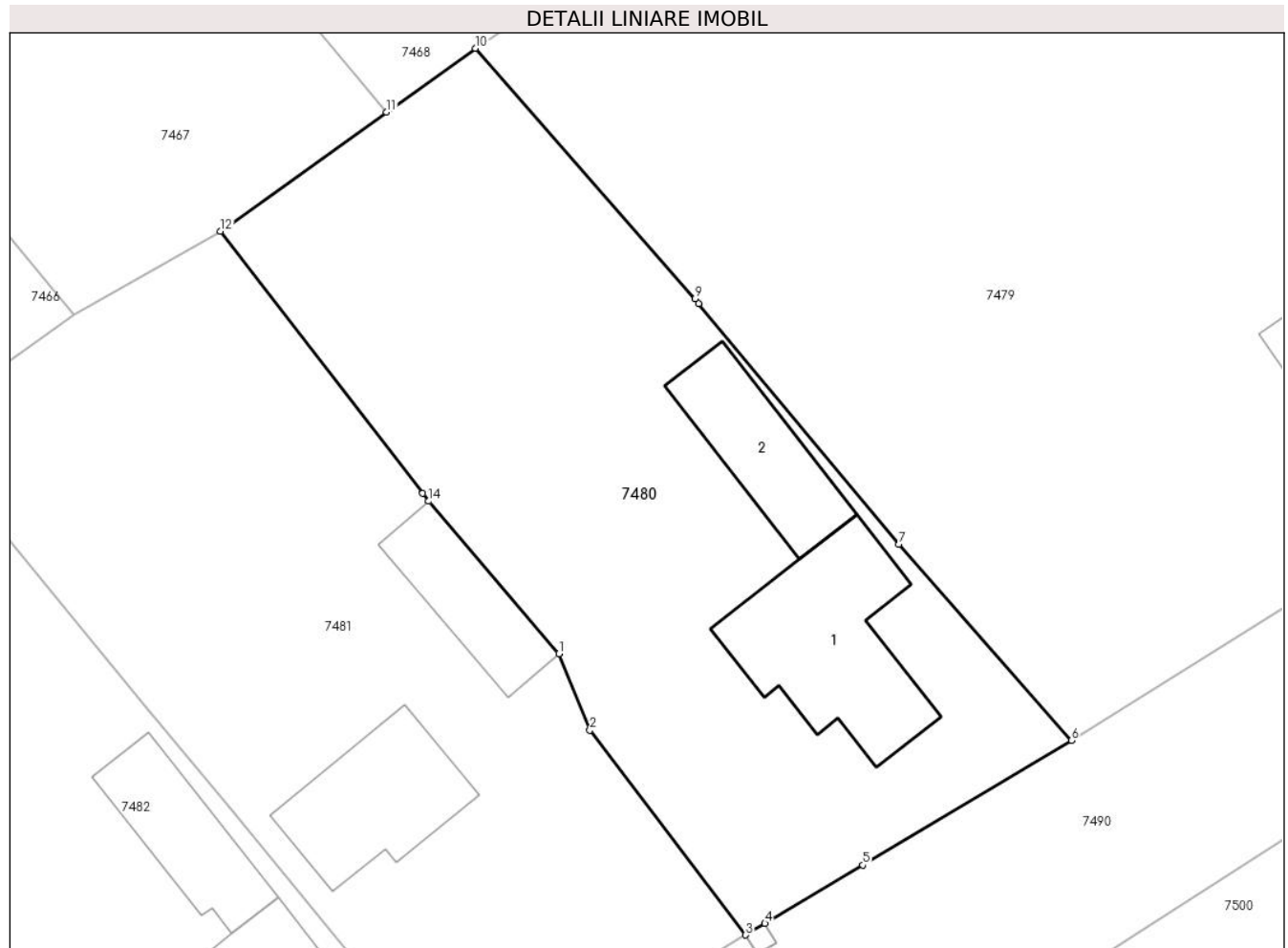
Inscrieri privind dezmembramintele dreptului de proprietate, drepturi reale de garanție și sarcini	Referințe
NU SUNT	

Anexa Nr. 1 La Partea I

Teren

Nr cadastral	Suprafața (mp)*	Observații / Referințe
	Din acte: 902 Masurata: 873	

* Suprafața este determinată în planul de proiecție Stereo 70.



Date referitoare la teren

Crt	Categorie folosință	Intra vilan	Suprafața (mp)	Tarla	Parcelă	Nr. topo	Observații / Referințe
1	curți constructii	DA	292	30	1099	-	
2	arabil	DA	581	30	1099	-	

Date referitoare la construcții

Crt	Număr	Destinație construcție	Supraf. (mp)	Situație juridică	Observații / Referințe
A1.1		construcții de locuințe	81	Cu acte	Nr. niveluri:1; S. construita la sol:81 mp; S. construita desfasurata:81 mp;
A1.2		construcții anexa	46	Cu acte	Nr. niveluri:1; S. construita la sol:46 mp; S. construita desfasurata:46 mp;

Lungime Segmente

1) Valorile lungimilor segmentelor sunt obținute din proiecție în plan.

Punct început	X / Y	Punct sfârșit	X / Y	Lungime segment (** (m)
1	622.853,193 374.943,928	2	622.854,856 374.939,823	4.429
2	622.854,856 374.939,823	3	622.863,189 374.928,867	13.765

Punct început	X / Y	Punct sfârșit	X / Y	Lungime segment (** (m)
3	622.863,189 374.928,867	4	622.864,219 374.929,482	1.2
4	622.864,219 374.929,482	5	622.869,454 374.932,608	6.097
5	622.869,454 374.932,608	6	622.880,621 374.939,275	13.006
6	622.880,621 374.939,275	7	622.871,382 374.949,774	13.985
7	622.871,382 374.949,774	8	622.860,684 374.962,661	16.749
8	622.860,684 374.962,661	9	622.860,475 374.962,913	0.327
9	622.860,475 374.962,913	10	622.848,71 374.976,324	17.84
10	622.848,71 374.976,324	11	622.843,965 374.972,913	5.844
11	622.843,965 374.972,913	12	622.835,082 374.966,532	10.937
12	622.835,082 374.966,532	13	622.845,901 374.952,506	17.714
13	622.845,901 374.952,506	14	622.846,224 374.952,087	0.529
14	622.846,224 374.952,087	1	622.853,193 374.943,928	10.73

** Lungimile segmentelor sunt determinate în planul de proiecție Stereo 70 și sunt rotunjite la 1 milimetru.

*** Distanța dintre puncte este formată din segmente cumulate ce sunt mai mici decât valoarea 1 milimetru.

**DATE DESPRE IMOBILUL NR. 7481**

Oficiul de Cadastru și Publicitate Imobiliară PRAHOVA
Biroul de Cadastru și Publicitate Imobiliară Ploiești

A. Partea I. Descrierea imobilului

TEREN Intravilan

Adresa: Loc. Boldesti, Jud. Prahova

Nr. Crt	Nr cadastral Nr. topografic	Suprafața* (mp)	Observații / Referințe
A1		867	Sector cadastral:38 Teren imprejmuit;

Construcții

Crt	Nr cadastral Nr. topografic	Adresa	Observații / Referințe
A1.1		Loc. Boldesti, Jud. Prahova	Nr. niveluri:1; S. construita la sol:55 mp; S. construita desfasurata:55 mp;
A1.2		Loc. Boldesti, Jud. Prahova	Nr. niveluri:1; S. construita la sol:38 mp; S. construita desfasurata:38 mp;

B. Partea II. Proprietari și acte

Inscrieri privitoare la dreptul de proprietate și alte drepturi reale		Referințe
/		
Act Administrativ nr. 17211, din 06/04/1994 emis de CJSDPAT PRAHOVA;		
B1	Intabulare, drept de PROPRIETATE, dobândit prin Reconstituire, cota actuala 1/1, cota initiala 1/1 1) CHIVU ELVIR	A1
Act Administrativ nr. 879, din 20/03/2024 emis de COMUNA BOLDESTI-GRADISTEA;		
B2	Intabulare, drept de PROPRIETATE, dobândit prin Lege, cota actuala 1/1, cota initiala 1/1 1) CHIVU ELVIR	A1.1, A1.2

C. Partea III. SARCINI .

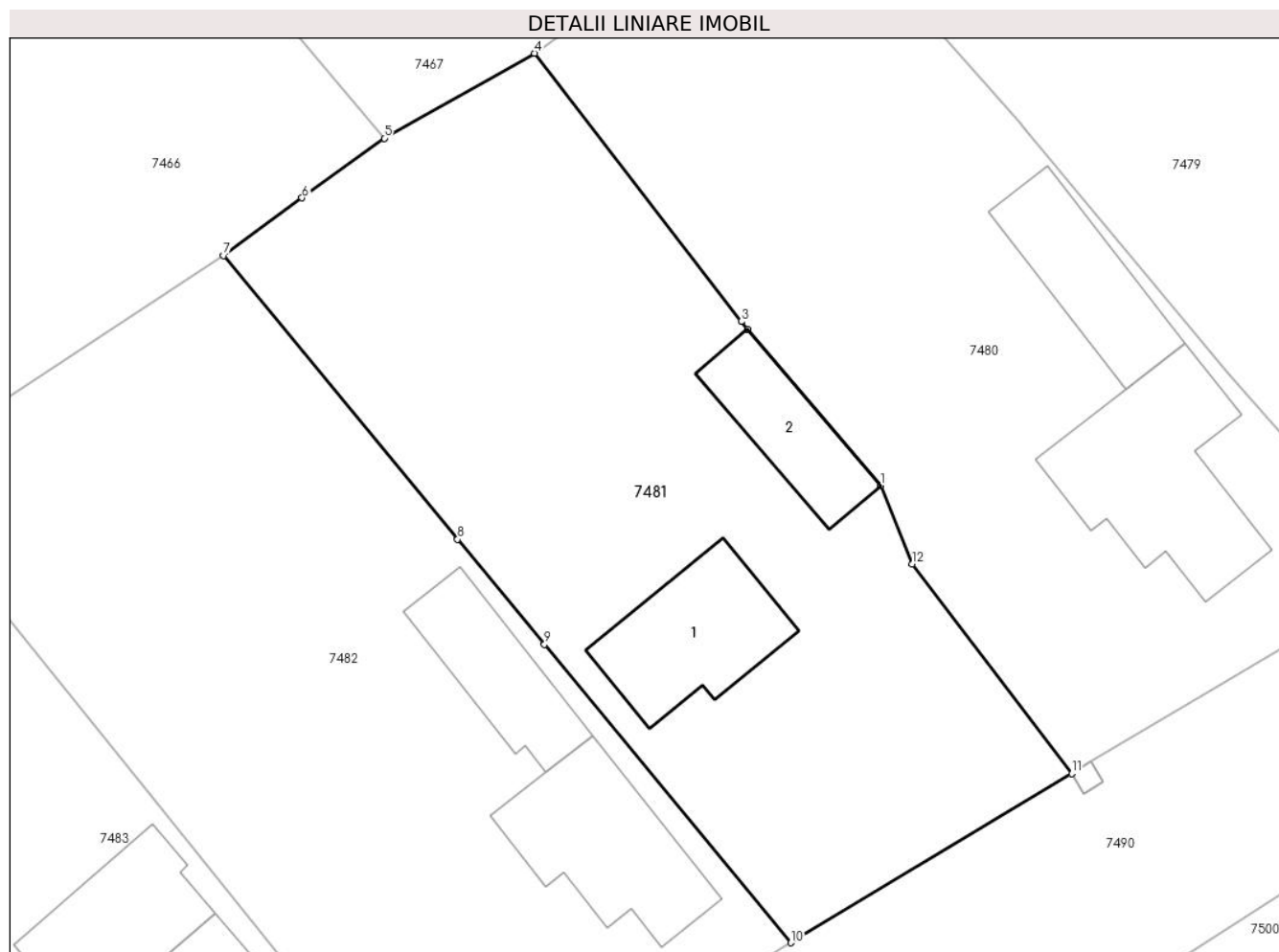
Inscrieri privind dezmembramintele dreptului de proprietate, drepturi reale de garanție și sarcini	Referințe
NU SUNT	

Anexa Nr. 1 La Partea I

Teren

Nr cadastral	Suprafața (mp)*	Observații / Referințe
	867	

* Suprafața este determinată în planul de proiecție Stereo 70.



Date referitoare la teren

Crt	Categorie folosință	Intravilan	Suprafața (mp)	Tarla	Parcelă	Nr. topo	Observații / Referințe
1	curți constructii	DA	407	30	1101	-	
2	arabil	DA	459	30	1101	-	

Date referitoare la construcții

Crt	Număr	Destinație construcție	Supraf. (mp)	Situație juridică	Observații / Referințe
A1.1		construcții de locuințe	55	Cu acte	Nr. niveluri:1; S. construita la sol:55 mp; S. construita desfasurata:55 mp;
A1.2		construcții anexa	38	Cu acte	Nr. niveluri:1; S. construita la sol:38 mp; S. construita desfasurata:38 mp;

Lungime Segmente

1) Valorile lungimilor segmentelor sunt obținute din proiecție în plan.

Punct început	X / Y	Punct sfârșit	X / Y	Lungime segment (** (m))
1	622.853,193 374.943,928	2	622.846,224 374.952,087	10.73
2	622.846,224 374.952,087	3	622.845,901 374.952,506	0.529

Punct început	X / Y	Punct sfârșit	X / Y	Lungime segment (** (m)
3	622.845,901 374.952,506	4	622.835,082 374.966,532	17.714
4	622.835,082 374.966,532	5	622.827,215 374.962,09	9.034
5	622.827,215 374.962,09	6	622.822,914 374.958,973	5.312
6	622.822,914 374.958,973	7	622.818,816 374.955,952	5.091
7	622.818,816 374.955,952	8	622.831,06 374.941,119	19.234
8	622.831,06 374.941,119	9	622.835,604 374.935,622	7.132
9	622.835,604 374.935,622	10	622.848,505 374.920,018	20.246
10	622.848,505 374.920,018	11	622.863,189 374.928,867	17.144
11	622.863,189 374.928,867	12	622.854,856 374.939,823	13.765
12	622.854,856 374.939,823	1	622.853,193 374.943,928	4.429

** Lungimile segmentelor sunt determinate în planul de proiecție Stereo 70 și sunt rotunjite la 1 milimetru.

*** Distanța dintre puncte este formată din segmente cumulate ce sunt mai mici decât valoarea 1 milimetru.

**DATE DESPRE IMOBILUL NR. 7482**

Oficiul de Cadastru și Publicitate Imobiliară PRAHOVA
Biroul de Cadastru și Publicitate Imobiliară Ploiești

A. Partea I. Descrierea imobilului

TEREN Intravilan

Adresa: Loc. Boldesti, Jud. Prahova

Nr. Crt	Nr cadastral Nr. topografic	Suprafața* (mp)	Observații / Referințe
A1		Din acte: 959 Masurata: 970	Sector cadastral:38 Teren imprejmuit;

Construcții

Crt	Nr cadastral Nr. topografic	Adresa	Observații / Referințe
A1.1		Loc. Boldesti, Jud. Prahova	Nr. niveluri:1; S. construita la sol:63 mp; S. construita desfasurata:63 mp;
A1.2		Loc. Boldesti, Jud. Prahova	Nr. niveluri:1; S. construita la sol:41 mp; S. construita desfasurata:41 mp;

B. Partea II. Proprietari și acte

Inscrieri privitoare la dreptul de proprietate și alte drepturi reale	Referințe
/	
Act Notarial nr. 694, din 14/05/2018 emis de BIN STOICESCU ISABELA;	
B1	A1, A1.1, A1.2
Intabulare, drept de PROPRIETATE, dobandit prin lesire Din Indiviziune, cota actuala 1/1, cota initiala 1/1 1) ANDREI ANGELA	

C. Partea III. SARCINI .

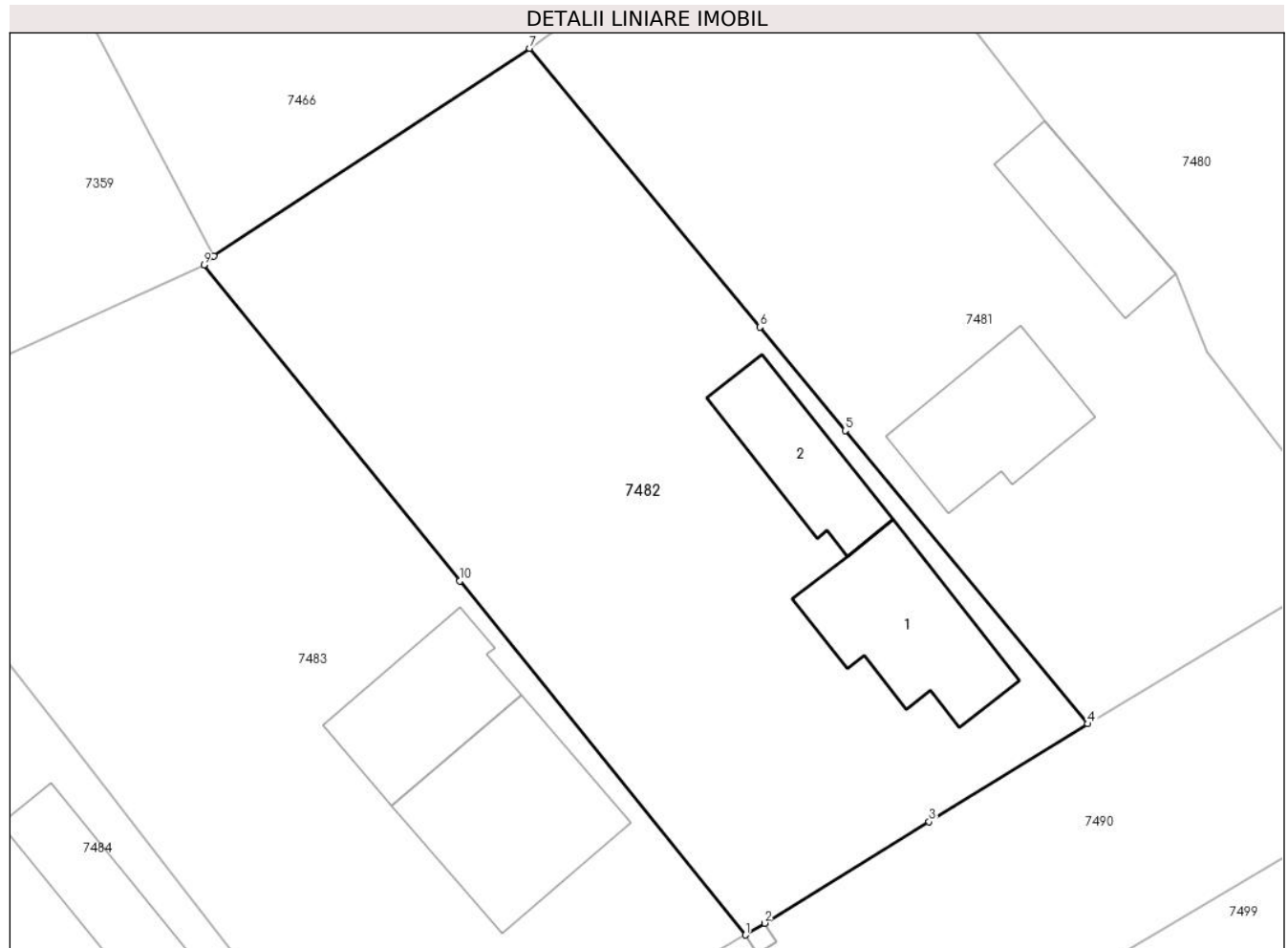
Inscrieri privind dezmembramintele dreptului de proprietate, drepturi reale de garanție și sarcini	Referințe
NU SUNT	

Anexa Nr. 1 La Partea I

Teren

Nr cadastral	Suprafața (mp)*	Observații / Referințe
	Din acte: 959 Masurata: 970	

* Suprafața este determinată în planul de proiecție Stereo 70.



Date referitoare la teren

Crt	Categorie folosință	Intra vilan	Suprafața (mp)	Tarla	Parcelă	Nr. topo	Observații / Referințe
1	curți constructii	DA	217	30	1103	-	
2	arabil	DA	753	30	1105	-	

Date referitoare la construcții

Crt	Număr	Destinație construcție	Supraf. (mp)	Situație juridică	Observații / Referințe
A1.1		construcții de locuințe	63	Cu acte	Nr. niveluri:1; S. construita la sol:63 mp; S. construita desfasurata:63 mp;
A1.2		construcții anexa	41	Cu acte	Nr. niveluri:1; S. construita la sol:41 mp; S. construita desfasurata:41 mp;

Lungime Segmente

1) Valorile lungimilor segmentelor sunt obținute din proiecție în plan.

Punct început	X / Y	Punct sfârșit	X / Y	Lungime segment (** (m)
1	622.830,286 374.908,784	2	622.831,307 374.909,414	1.2
2	622.831,307 374.909,414	3	622.840,06 374.914,81	10.283

Punct început	X / Y	Punct sfârșit	X / Y	Lungime segment (** (m)
3	622.840,06 374.914,81	4	622.848,505 374.920,018	9.922
4	622.848,505 374.920,018	5	622.835,604 374.935,622	20.246
5	622.835,604 374.935,622	6	622.831,06 374.941,119	7.132
6	622.831,06 374.941,119	7	622.818,816 374.955,952	19.234
7	622.818,816 374.955,952	8	622.802,01 374.944,903	20.113
8	622.802,01 374.944,903	9	622.801,489 374.944,435	0.7
9	622.801,489 374.944,435	10	622.815,08 374.927,609	21.629
10	622.815,08 374.927,609	1	622.830,286 374.908,784	24.199

** Lungimile segmentelor sunt determinate în planul de proiecție Stereo 70 și sunt rotunjite la 1 milimetru.

*** Distanța dintre puncte este formată din segmente cumulate ce sunt mai mici decât valoarea 1 milimetru.

**DATE DESPRE IMOBILUL NR. 7483**

Oficiul de Cadastru și Publicitate Imobiliară PRAHOVA
Biroul de Cadastru și Publicitate Imobiliară Ploiești

A. Partea I. Descrierea imobilului

Nr. CF vechi:83/N(e:83/N)
Nr. cadastral vechi:134

TEREN Intravilan

Adresa: Loc. Boldesti, Jud. Prahova

Nr. Crt	Nr cadastral Nr. topografic	Suprafața* (mp)	Observații / Referințe
A1	20002	Din acte: 1.050 Masurata: 1.012	Sector cadastral:38 Teren imprejmuit;

Construcții

Crt	Nr cadastral Nr. topografic	Adresa	Observații / Referințe
A1.1	20002-C1	Loc. Boldesti, Jud. Prahova	Nr. niveluri:1; S. construita la sol:81 mp; S. construita desfasurata:81 mp;
A1.2		Loc. Boldesti, Jud. Prahova	Nr. niveluri:1; S. construita la sol:53 mp; S. construita desfasurata:53 mp;

B. Partea II. Proprietari și acte

Inscrieri privitoare la dreptul de proprietate și alte drepturi reale		Referințe
123245 / 10/12/2015		
Act Notarial nr. 2782, din 09/12/2015 emis de NP IONITA ARISTITA ADINA;		
B4	Intabulare, drept de PROPRIETATEcumparare ca bun propriu, dobandit prin Conventie, cota actuala 1/1, cota initiala 1/1 1) URSU LILIANA	A1
B5	Intabulare, drept de PROPRIETATEcumparare ca bun propriu, dobandit prin Conventie, cota actuala 1/1, cota initiala 1/1 1) URSU LILIANA	A1.1
/		
Act Administrativ nr. 879, din 20/03/2024 emis de COMUNA BOLDESTI-GRADISTEA;		
B6	Intabulare, drept de PROPRIETATE, dobandit prin Lege, cota actuala 1/1, cota initiala 1/1 1) URSU LILIANA	A1.1, A1.2

C. Partea III. SARCINI

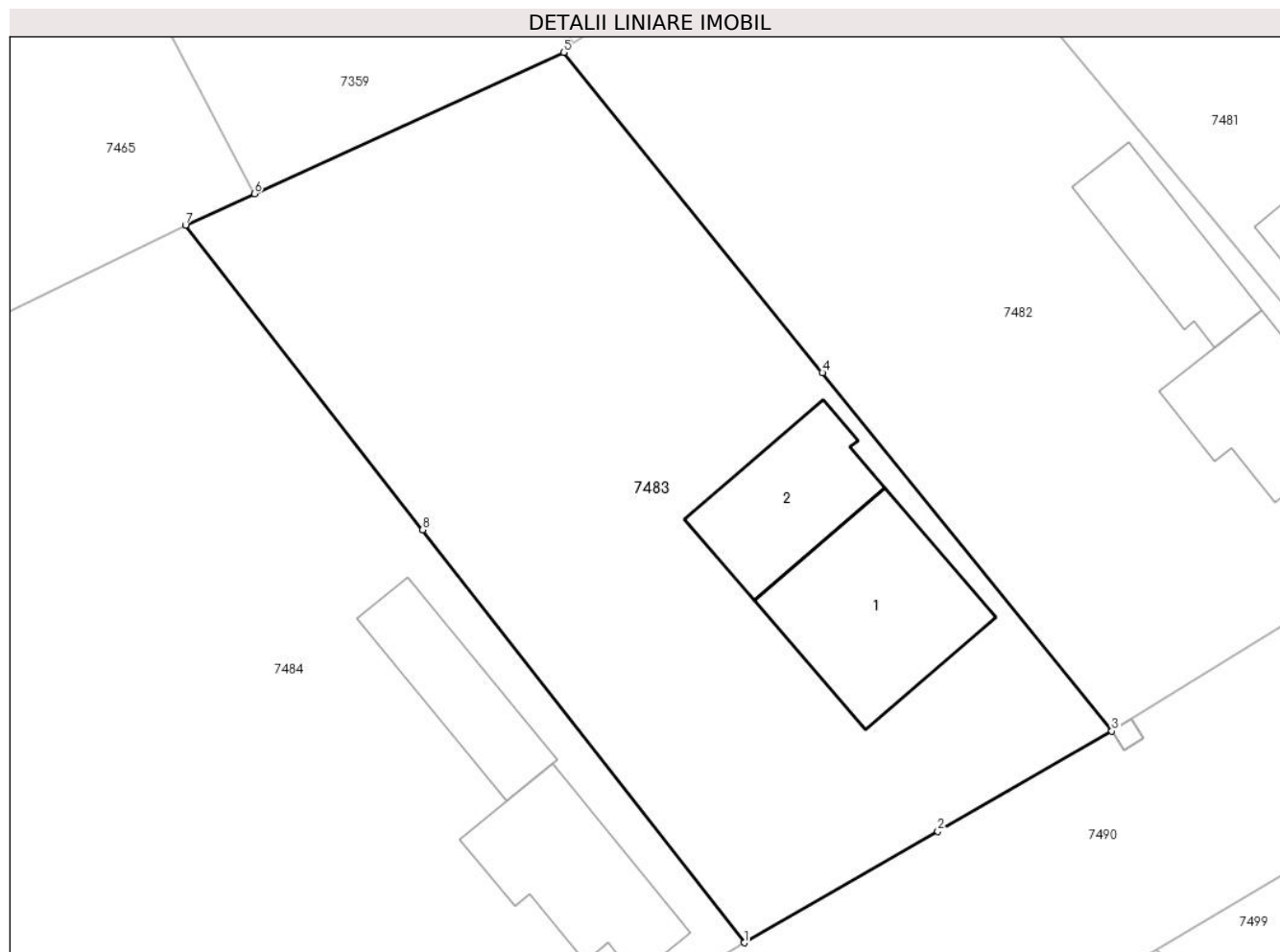
Inscrieri privind dezmembramintele dreptului de proprietate, drepturi reale de garanție și sarcini		Referințe
123245 / 10/12/2015		
Act Notarial nr. 2782, din 09/12/2015 emis de NP IONITA ARISTITA ADINA;		
C2	se indreapta eroarea materiala strecurata in cuprinsul prezentei carti funciare in sensul ca din eroare s-a omis a se radia uzufruct viager in scris prin incheierea nr. 40168/2006 in favoare lui OBERTINIUC GEORGETA	A1, A1.1

Anexa Nr. 1 La Partea I

Teren

Nr cadastral	Suprafața (mp)*	Observații / Referințe
20002	Din acte: 1.050 Masurata: 1.012	

* Suprafața este determinată în planul de proiecție Stereo 70.



Date referitoare la teren

Crt	Categorie folosință	Intravilan	Suprafața (mp)	Tarla	Parcelă	Nr. topo	Observații / Referințe
1	curți constructii	DA	252	30	1106	-	
2	arabil	DA	760	30	1107	-	

Date referitoare la construcții

Crt	Număr	Destinație construcție	Supraf. (mp)	Situație juridică	Observații / Referințe
A1.1	20002-C1	construcții de locuințe	81	Cu acte	Nr. niveluri:1; S. construita la sol:81 mp; S. construita desfasurata:81 mp;
A1.2		construcții anexa	53	Cu acte	Nr. niveluri:1; S. construita la sol:53 mp; S. construita desfasurata:53 mp;

Lungime Segmente

1) Valorile lungimilor segmentelor sunt obținute din proiecție în plan.

Punct început	X / Y	Punct sfârșit	X / Y	Lungime segment (** (m)
1	622.810,98 374.897,672	2	622.821,147 374.903,524	11.731
2	622.821,147 374.903,524	3	622.830,286 374.908,784	10.545

Punct început	X / Y	Punct sfârșit	X / Y	Lungime segment (** (m)
3	622.830,286 374.908,784	4	622.815,08 374.927,609	24.199
4	622.815,08 374.927,609	5	622.801,489 374.944,435	21.629
5	622.801,489 374.944,435	6	622.785,245 374.937,015	17.858
6	622.785,245 374.937,015	7	622.781,623 374.935,36	3.982
7	622.781,623 374.935,36	8	622.794,087 374.919,358	20.283
8	622.794,087 374.919,358	1	622.810,98 374.897,672	27.489

** Lungimile segmentelor sunt determinate în planul de proiecție Stereo 70 și sunt rotunjite la 1 milimetru.

*** Distanța dintre puncte este formată din segmente cumulate ce sunt mai mici decât valoarea 1 milimetru.

**DATE DESPRE IMOBILUL NR. 7484**

Oficiul de Cadastru și Publicitate Imobiliară PRAHOVA
Biroul de Cadastru și Publicitate Imobiliară Ploiești

A. Partea I. Descrierea imobilului

TEREN Intravilan

Nr. CF vechi:95
Nr. cadastral vechi:158

Adresa: Loc. Boldesti, Jud. Prahova

Nr. Crt	Nr cadastral Nr. topografic	Suprafața* (mp)	Observații / Referințe
A1	20259	Din acte: 1.590 Masurata: 1.613	Sector cadastral:38 Teren imprejmuit;

Construcții

Crt	Nr cadastral Nr. topografic	Adresa	Observații / Referințe
A1.1	20259-C1	Loc. Boldesti, Jud. Prahova	Nr. niveluri:1; S. construita la sol:61 mp; S. construita desfasurata:61 mp;
A1.2	20259-C2	Loc. Boldesti, Jud. Prahova	Nr. niveluri:1; S. construita la sol:43 mp; S. construita desfasurata:43 mp;

B. Partea II. Proprietari și acte

Inscrieri privitoare la dreptul de proprietate și alte drepturi reale		Referințe
1134 / 16/12/2004		
Act Notarial nr. 2518, din 02/12/2004 emis de BNP.CALIN MARIA;		
B1	Intabulare, drept de PROPRIETATEcumparare ca bun propriu, dobandit prin Conventie, cota actuala 1/1, cota initiala 1/1 1) HAU NICULINA OBSERVATII: (provenita din conversia CF 95)	A1, A1.1, A1.2

C. Partea III. SARCINI .

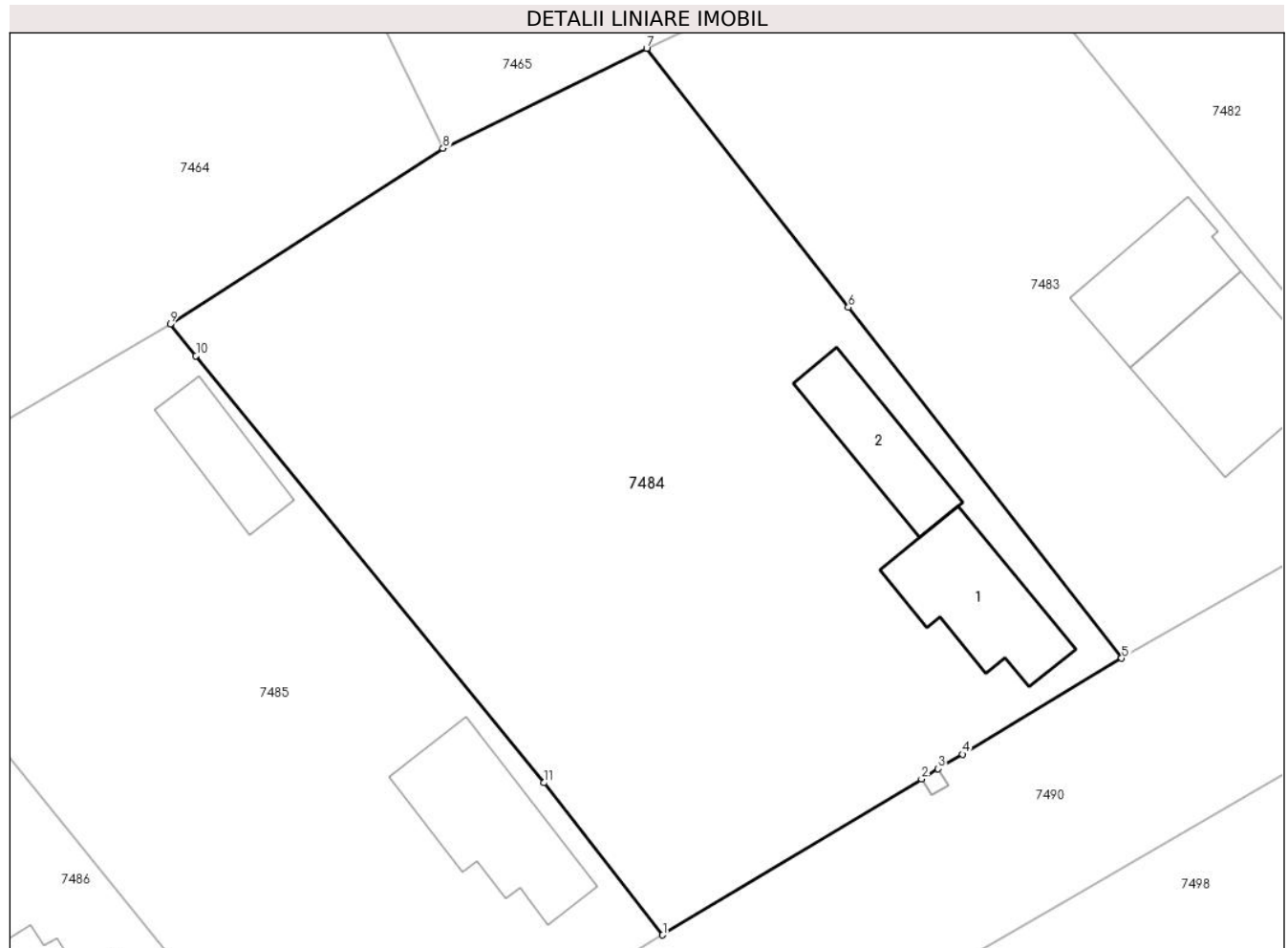
Inscrieri privind dezmembramintele dreptului de proprietate, drepturi reale de garanție și sarcini	Referințe
NU SUNT	

Anexa Nr. 1 La Partea I

Teren

Nr cadastral	Suprafața (mp)*	Observații / Referințe
20259	Din acte: 1.590 Masurata: 1.613	

* Suprafața este determinată în planul de proiecție Stereo 70.



Date referitoare la teren

Crt	Categorie folosință	Intra vilan	Suprafața (mp)	Tarla	Parcelă	Nr. topo	Observații / Referințe
1	curți constructii	DA	291	30	1108	-	
2	arabil	DA	1.321	30	1109, 1110	-	

Date referitoare la construcții

Crt	Număr	Destinație construcție	Supraf. (mp)	Situație juridică	Observații / Referințe
A1.1	20259-C1	construcții de locuințe	61	Cu acte	Nr. niveluri:1; S. construita la sol:61 mp; S. construita desfasurata:61 mp;
A1.2	20259-C2	construcții anexa	43	Cu acte	Nr. niveluri:1; S. construita la sol:43 mp; S. construita desfasurata:43 mp;

Lungime Segmente

1) Valorile lungimilor segmentelor sunt obținute din proiecție în plan.

Punct început	X / Y	Punct sfârșit	X / Y	Lungime segment (** (m)
1	622.782,613 374.880,567	2	622.798,609 374.890,212	18.679
2	622.798,609 374.890,212	3	622.799,637 374.890,832	1.2

Punct început	X / Y	Punct sfârșit	X / Y	Lungime segment (** (m)
3	622.799,637 374.890,832	4	622.801,146 374.891,742	1.762
4	622.801,146 374.891,742	5	622.810,98 374.897,672	11.484
5	622.810,98 374.897,672	6	622.794,087 374.919,358	27.489
6	622.794,087 374.919,358	7	622.781,623 374.935,36	20.283
7	622.781,623 374.935,36	8	622.769,032 374.929,178	14.027
8	622.769,032 374.929,178	9	622.752,17 374.918,308	20.062
9	622.752,17 374.918,308	10	622.753,76 374.916,358	2.516
10	622.753,76 374.916,358	11	622.775,269 374.889,968	34.045
11	622.775,269 374.889,968	1	622.782,613 374.880,567	11.93

** Lungimile segmentelor sunt determinate în planul de proiecție Stereo 70 și sunt rotunjite la 1 milimetru.

*** Distanța dintre puncte este formată din segmente cumulate ce sunt mai mici decât valoarea 1 milimetru.

**DATE DESPRE IMOBILUL NR. 7485**

Oficiul de Cadastru și Publicitate Imobiliară PRAHOVA
Biroul de Cadastru și Publicitate Imobiliară Ploiești

A. Partea I. Descrierea imobilului

TEREN Intravilan

Adresa: Loc. Boldesti, Jud. Prahova

Nr. Crt	Nr cadastral Nr. topografic	Suprafața* (mp)	Observații / Referințe
A1		Din acte: 1.199 Masurata: 1.201	Sector cadastral:38 Teren imprejmuit;

Construcții

Crt	Nr cadastral Nr. topografic	Adresa	Observații / Referințe
A1.1		Loc. Boldesti, Jud. Prahova	Nr. niveluri:1; S. construita la sol:70 mp; S. construita desfasurata:70 mp;
A1.2		Loc. Boldesti, Jud. Prahova	Nr. niveluri:1; S. construita la sol:34 mp; S. construita desfasurata:34 mp;

B. Partea II. Proprietari și acte

Inscrieri privitoare la dreptul de proprietate și alte drepturi reale		Referințe
/		
Act Notarial nr. 846, din 12/11/1997 emis de BNP ION HURDUC;		
B1	Intabulare, drept de PROPRIETATE, dobandit prin Conventie, cota actuala 1/1, cota initiala 1/1 1) DUMITRU CONSTANTIN 2) DUMITRU VASILICA	A1, A1.1, A1.2

C. Partea III. SARCINI .

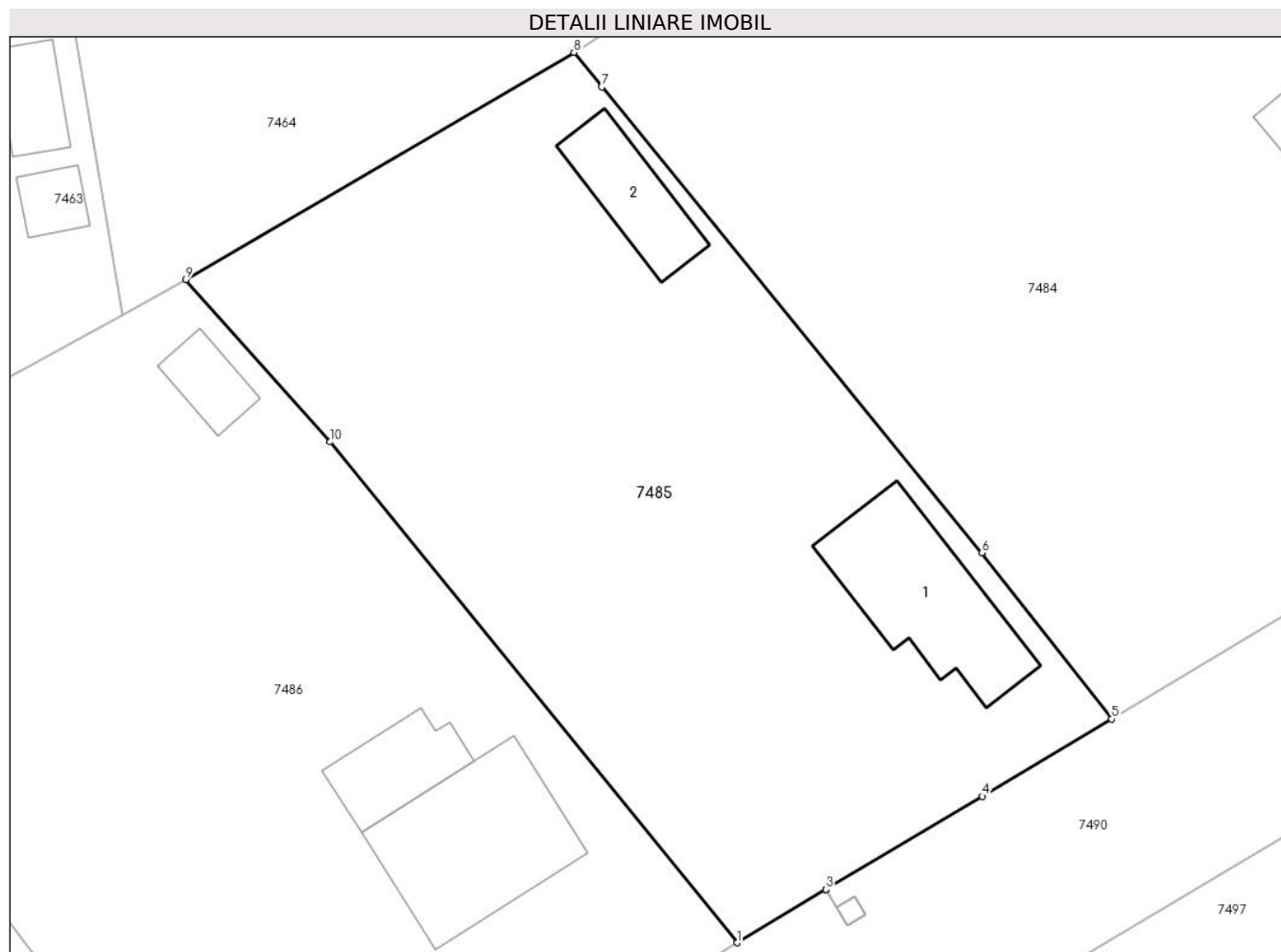
Inscrieri privind dezmembramintele dreptului de proprietate, drepturi reale de garanție și sarcini	Referințe
NU SUNT	

Anexa Nr. 1 La Partea I

Teren

Nr cadastral	Suprafața (mp)*	Observații / Referințe
	Din acte: 1.199 Masurata: 1.201	

* Suprafața este determinată în planul de proiecție Stereo 70.



Date referitoare la teren

Crt	Categorie folosință	Intravilan	Suprafața (mp)	Tarla	Parcelă	Nr. topo	Observații / Referințe
1	curți constructii	DA	237	30	1111	-	
2	arabil	DA	963	30	1112, 1113	-	

Date referitoare la construcții

Crt	Număr	Destinație construcție	Supraf. (mp)	Situație juridică	Observații / Referințe
A1.1		construcții de locuințe	70	Cu acte	Nr. niveluri:1; S. construita la sol:70 mp; S. construita desfasurata:70 mp;
A1.2		construcții anexa	34	Cu acte	Nr. niveluri:1; S. construita la sol:34 mp; S. construita desfasurata:34 mp;

Lungime Segmente

1) Valorile lungimilor segmentelor sunt obținute din proiecție în plan.

Punct început	X / Y	Punct sfârșit	X / Y	Lungime segment (** (m)
1	622.761,403 374.867,9	2	622.766,448 374.870,913	5.876
2	622.766,448 374.870,913	3	622.766,45 374.870,914	0.002

Punct început	X / Y	Punct sfârșit	X / Y	Lungime segment (** (m)
3	622.766,45 374.870,914	4	622.775,288 374.876,192	10.294
4	622.775,288 374.876,192	5	622.782,613 374.880,567	8.532
5	622.782,613 374.880,567	6	622.775,269 374.889,968	11.93
6	622.775,269 374.889,968	7	622.753,76 374.916,358	34.045
7	622.753,76 374.916,358	8	622.752,17 374.918,308	2.516
8	622.752,17 374.918,308	9	622.730,195 374.905,444	25.463
9	622.730,195 374.905,444	10	622.738,377 374.896,258	12.302
10	622.738,377 374.896,258	1	622.761,403 374.867,9	36.529

** Lungimile segmentelor sunt determinate în planul de proiecție Stereo 70 și sunt rotunjite la 1 milimetru.

*** Distanța dintre puncte este formată din segmente cumulate ce sunt mai mici decât valoarea 1 milimetru.

**DATE DESPRE IMOBILUL NR. 7486**

Oficiul de Cadastru și Publicitate Imobiliară PRAHOVA
Biroul de Cadastru și Publicitate Imobiliară Ploiești

A. Partea I. Descrierea imobilului

TEREN Intravilan

Adresa: Loc. Boldesti, Jud. Prahova

Nr. Crt	Nr cadastral Nr. topografic	Suprafața* (mp)	Observații / Referințe
A1		Din acte: 1.509 Masurata: 1.541	Sector cadastral:38 Teren imprejmuit;

Construcții

Crt	Nr cadastral Nr. topografic	Adresa	Observații / Referințe
A1.1		Loc. Boldesti, Jud. Prahova	Nr. niveluri:1; S. construita la sol:80 mp; S. construita desfasurata:80 mp;
A1.2		Loc. Boldesti, Jud. Prahova	Nr. niveluri:1; S. construita la sol:30 mp; S. construita desfasurata:30 mp;
A1.3		Loc. Boldesti, Jud. Prahova	Nr. niveluri:1; S. construita la sol:17 mp; S. construita desfasurata:17 mp;

B. Partea II. Proprietari și acte

Inscrieri privitoare la dreptul de proprietate și alte drepturi reale		Referințe
/		
Act Notarial nr. 7032, din 12/04/1993 emis de NOTARIATUL DE STAT JUDETEAN PRAHOVA;		
B1	Intabulare, drept de PROPRIETATE, dobandit prin Conventie, cota actuala 1/1, cota initiala 1/1 1) RADU CONSTANTIN 2) IVAN CATIOARA	A1, A1.1, A1.2, A1.3

C. Partea III. SARCINI .

Inscrieri privind dezmembramintele dreptului de proprietate, drepturi reale de garanție și sarcini	Referințe
NU SUNT	

Anexa Nr. 1 La Partea I

Teren

Nr cadastral	Suprafața (mp)*	Observații / Referințe
	Din acte: 1.509 Masurata: 1.541	

* Suprafața este determinată în planul de proiecție Stereo 70.



Date referitoare la teren

Crt	Categorie folosință	Intravilan	Suprafața (mp)	Tarla	Parcelă	Nr. topo	Observații / Referințe
1	curți constructii	DA	334	30	1114	-	
2	arabil	DA	1.207	30	1115	-	

Date referitoare la construcții

Crt	Număr	Destinație construcție	Supraf. (mp)	Situație juridică	Observații / Referințe
A1.1		construcții de locuințe	80	Cu acte	Nr. niveluri:1; S. construita la sol:80 mp; S. construita desfasurata:80 mp;
A1.2		construcții anexa	30	Cu acte	Nr. niveluri:1; S. construita la sol:30 mp; S. construita desfasurata:30 mp;
A1.3		construcții anexa	17	Cu acte	Nr. niveluri:1; S. construita la sol:17 mp; S. construita desfasurata:17 mp;

Lungime Segmente

1) Valorile lungimilor segmentelor sunt obținute din proiecție în plan.

Punct început	X / Y	Punct sfârșit	X / Y	Lungime segment (** (m)
1	622.734,041 374.851,162	2	622.734,878 374.851,674	0.981

Punct început	X / Y	Punct sfârșit	X / Y	Lungime segment (** (m)
2	622.734,878 374.851,674	3	622.735,902 374.852,3	1.2
3	622.735,902 374.852,3	4	622.753,834 374.863,27	21.021
4	622.753,834 374.863,27	5	622.761,403 374.867,9	8.873
5	622.761,403 374.867,9	6	622.738,377 374.896,258	36.529
6	622.738,377 374.896,258	7	622.730,195 374.905,444	12.302
7	622.730,195 374.905,444	8	622.726,6 374.903,429	4.121
8	622.726,6 374.903,429	9	622.721,62 374.900,708	5.675
9	622.721,62 374.900,708	10	622.708,745 374.893,673	14.672
10	622.708,745 374.893,673	11	622.703,065 374.891,271	6.167
11	622.703,065 374.891,271	12	622.721,709 374.867,13	30.502
12	622.721,709 374.867,13	1	622.734,041 374.851,162	20.176

** Lungimile segmentelor sunt determinate în planul de proiecție Stereo 70 și sunt rotunjite la 1 milimetru.

*** Distanța dintre puncte este formată din segmente cumulate ce sunt mai mici decât valoarea 1 milimetru.

**DATE DESPRE IMOBILUL NR. 7487**

Oficiul de Cadastru și Publicitate Imobiliară PRAHOVA
Biroul de Cadastru și Publicitate Imobiliară Ploiești

A. Partea I. Descrierea imobilului

TEREN Intravilan

Nr. CF vechi:87
Nr. cadastral vechi:127

Adresa: Loc. Boldesti, Jud. Prahova

Nr. Crt	Nr cadastral Nr. topografic	Suprafața* (mp)	Observații / Referințe
A1	20251	Din acte: 718 Masurata: 705	Sector cadastral:38 Teren imprejmuit;

Construcții

Crt	Nr cadastral Nr. topografic	Adresa	Observații / Referințe
A1.1	20251-C1	Loc. Boldesti, Jud. Prahova	Nr. niveluri:1; S. construita la sol:42 mp; S. construita desfasurata:42 mp;

B. Partea II. Proprietari și acte

Inscrieri privitoare la dreptul de proprietate și alte drepturi reale		Referințe
630 / 28/07/2004		
Act Notarial nr. 2608, din 08/07/2004 emis de BNP.COMAN MIHAI;		
B1	Intabulare, drept de PROPRIETATEcumparare ca bun propriu, dobandit prin Conventie, cota actuala 1/1, cota initiala 1/1 1) COSTEA VASILICA <i>OBSERVATII: (provenita din conversia CF 87)</i>	A1, A1.1

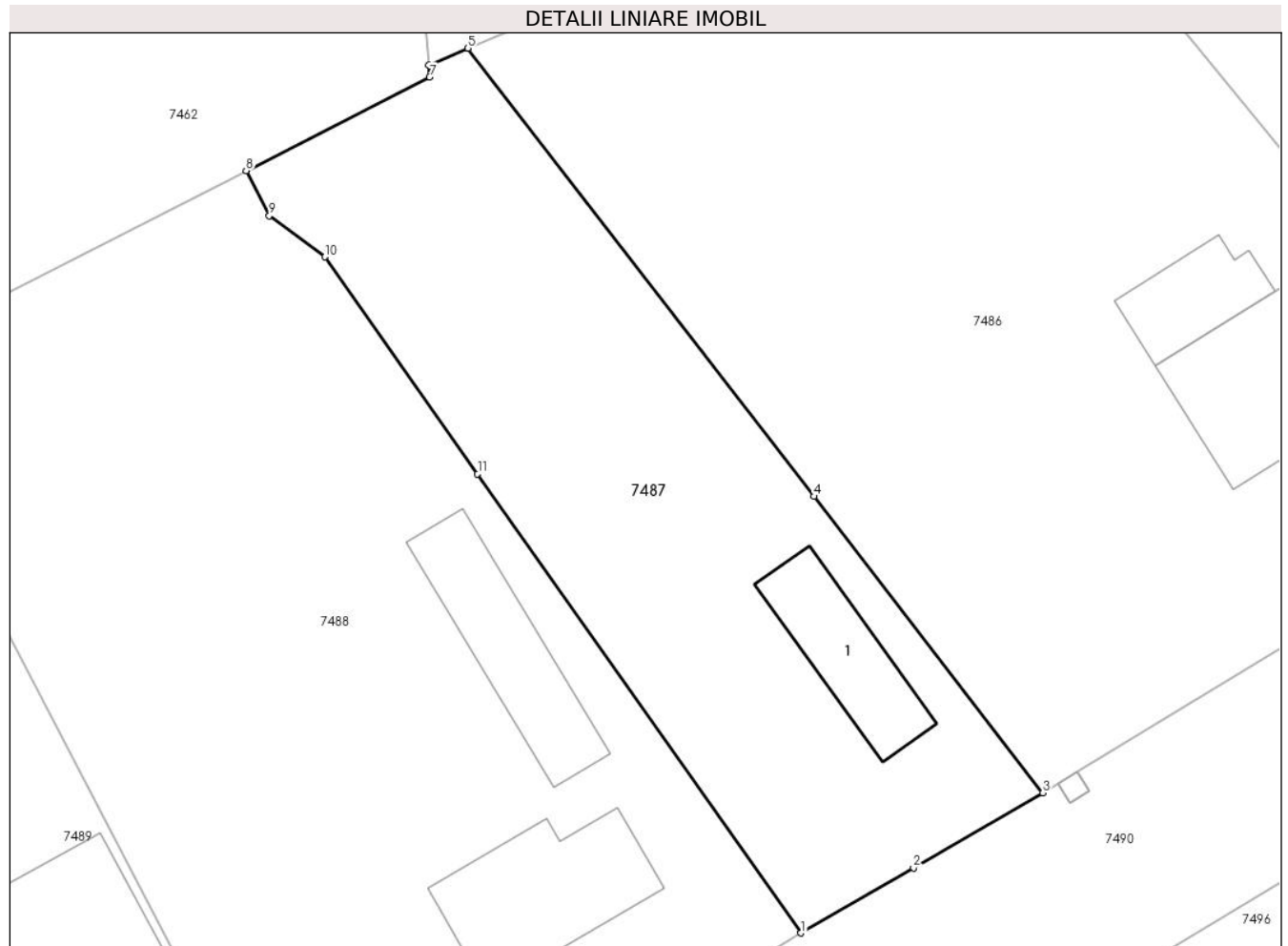
C. Partea III. SARCINI .

Inscrieri privind dezmembramintele dreptului de proprietate, drepturi reale de garanție și sarcini	Referințe
NU SUNT	

Anexa Nr. 1 La Partea I**Teren**

Nr cadastral	Suprafața (mp)*	Observații / Referințe
20251	Din acte: 718 Masurata: 705	

* Suprafața este determinată în planul de proiecție Stereo 70.

**Date referitoare la teren**

Crt	Categorie folosință	Intra vilan	Suprafața (mp)	Tarla	Parcelă	Nr. topo	Observații / Referințe
1	curți constructii	DA	152	30	1117	-	
2	arabil	DA	553	30	1118	-	

Date referitoare la construcții

Crt	Număr	Destinație construcție	Supraf. (mp)	Situație juridică	Observații / Referințe
A1.1	20251-C1	construcții de locuințe	42	Cu acte	Nr. niveluri:1; S. construita la sol:42 mp; S. construita desfasurata:42 mp;

Lungime Segmente

1) Valorile lungimilor segmentelor sunt obținute din proiecție în plan.

Punct început	X / Y	Punct sfârșit	X / Y	Lungime segment (** (m)
1	622.721,007 374.843,616	2	622.727,071 374.847,126	7.007
2	622.727,071 374.847,126	3	622.734,041 374.851,162	8.054

Punct început	X / Y	Punct sfârșit	X / Y	Lungime segment (** (m)
3	622.734,041 374.851,162	4	622.721,709 374.867,13	20.176
4	622.721,709 374.867,13	5	622.703,065 374.891,271	30.502
5	622.703,065 374.891,271	6	622.700,944 374.890,374	2.303
6	622.700,944 374.890,374	7	622.700,998 374.889,72	0.656
7	622.700,998 374.889,72	8	622.691,122 374.884,673	11.091
8	622.691,122 374.884,673	9	622.692,362 374.882,247	2.725
9	622.692,362 374.882,247	10	622.695,354 374.880,028	3.725
10	622.695,354 374.880,028	11	622.703,586 374.868,343	14.294
11	622.703,586 374.868,343	1	622.721,007 374.843,616	30.248

** Lungimile segmentelor sunt determinate în planul de proiecție Stereo 70 și sunt rotunjite la 1 milimetru.

*** Distanța dintre puncte este formată din segmente cumulate ce sunt mai mici decât valoarea 1 milimetru.

**DATE DESPRE IMOBILUL NR. 7488**

Oficiul de Cadastru și Publicitate Imobiliară PRAHOVA
Biroul de Cadastru și Publicitate Imobiliară Ploiești

A. Partea I. Descrierea imobilului

TEREN Intravilan

Adresa: Loc. Boldesti, Jud. Prahova

Nr. Crt	Nr cadastral Nr. topografic	Suprafața* (mp)	Observații / Referințe
A1		Din acte: 1.441 Masurata: 1.381	Sector cadastral:38 Teren imprejmuit;

Construcții

Crt	Nr cadastral Nr. topografic	Adresa	Observații / Referințe
A1.1		Loc. Boldesti, Jud. Prahova	Nr. niveluri:1; S. construita la sol:66 mp; S. construita desfasurata:66 mp;
A1.2		Loc. Boldesti, Jud. Prahova	Nr. niveluri:1; S. construita la sol:54 mp; S. construita desfasurata:54 mp;

B. Partea II. Proprietari și acte

Inscrieri privitoare la dreptul de proprietate și alte drepturi reale	Referințe
/	
Act Notarial nr. 386, din 01/09/2022 emis de BIN STOICESCU ISABELA;	
B1	A1, A1.1, A1.2
Intabulare, drept de PROPRIETATE, dobandit prin Succesiune, cota actuala 1/1, cota initiala 1/1 1) SANDU MARIA	

C. Partea III. SARCINI .

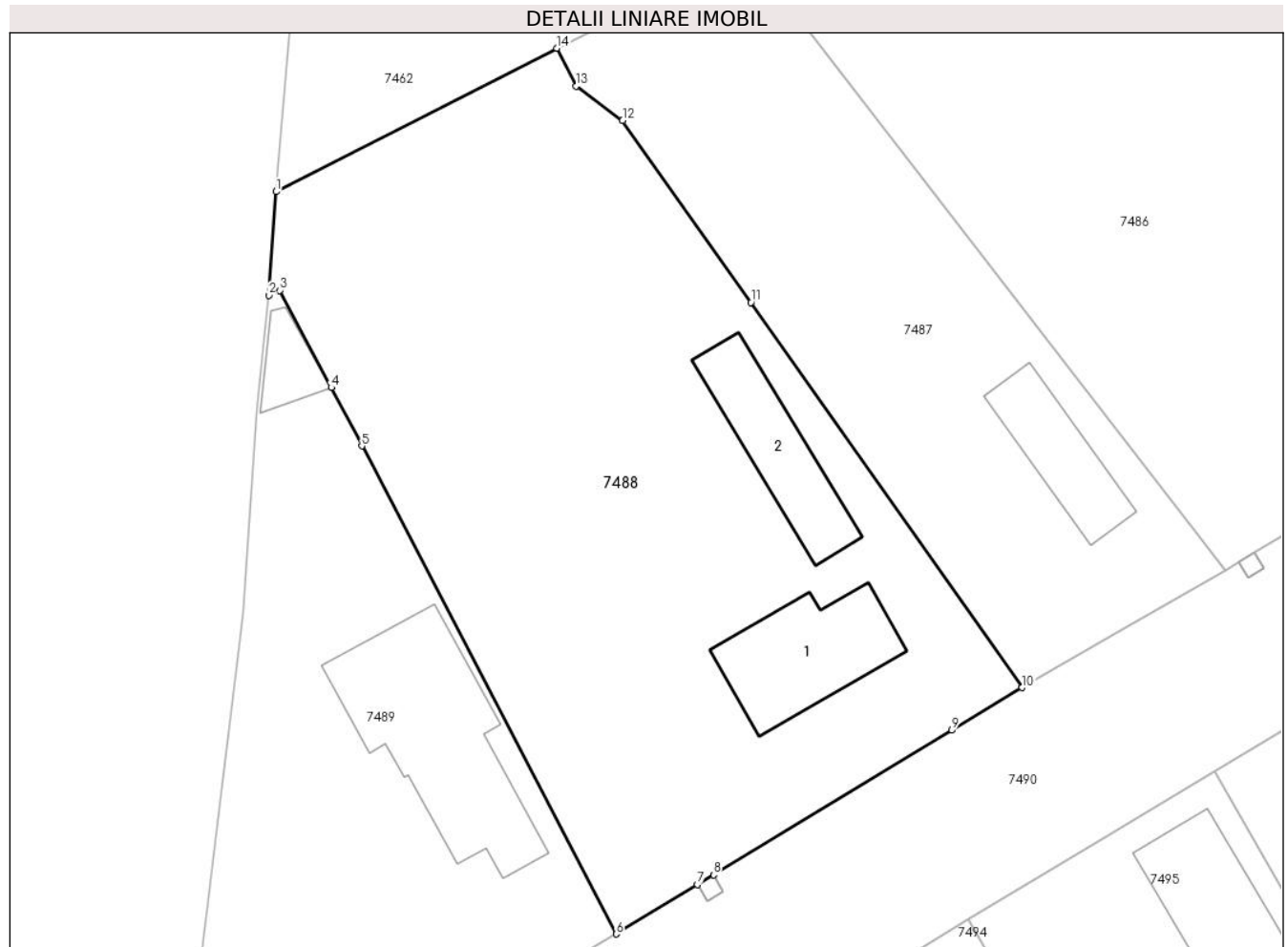
Inscrieri privind dezmembramintele dreptului de proprietate, drepturi reale de garanție și sarcini	Referințe
NU SUNT	

Anexa Nr. 1 La Partea I

Teren

Nr cadastral	Suprafața (mp)*	Observații / Referințe
	Din acte: 1.441 Masurata: 1.381	

* Suprafața este determinată în planul de proiecție Stereo 70.



Date referitoare la teren

Crt	Categorie folosință	Intra vilan	Suprafața (mp)	Tarla	Parcelă	Nr. topo	Observații / Referințe
1	curți constructii	DA	284	30	1119	-	
2	arabil	DA	1.098	30	1119, 1121	-	

Date referitoare la construcții

Crt	Număr	Destinație construcție	Supraf. (mp)	Situație juridică	Observații / Referințe
A1.1		construcții de locuințe	66	Cu acte	Nr. niveluri:1; S. construita la sol:66 mp; S. construita desfasurata:66 mp;
A1.2		construcții anexa	54	Cu acte	Nr. niveluri:1; S. construita la sol:54 mp; S. construita desfasurata:54 mp;

Lungime Segmente

1) Valorile lungimilor segmentelor sunt obținute din proiecție în plan.

Punct început	X / Y	Punct sfârșit	X / Y	Lungime segment (** (m)
1	622.673,107 374.875,465	2	622.672,636 374.868,81	6.672
2	622.672,636 374.868,81	3	622.673,334 374.869,125	0.766

Punct început	X / Y	Punct sfârșit	X / Y	Lungime segment (** (m)
3	622.673,334 374.869,125	4	622.676,643 374.862,888	7.06
4	622.676,643 374.862,888	5	622.678,609 374.859,139	4.233
5	622.678,609 374.859,139	6	622.694,937 374.827,8	35.337
6	622.694,937 374.827,8	7	622.700,164 374.830,971	6.114
7	622.700,164 374.830,971	8	622.701,19 374.831,593	1.2
8	622.701,19 374.831,593	9	622.716,492 374.840,877	17.898
9	622.716,492 374.840,877	10	622.721,007 374.843,616	5.281
10	622.721,007 374.843,616	11	622.703,586 374.868,343	30.248
11	622.703,586 374.868,343	12	622.695,354 374.880,028	14.294
12	622.695,354 374.880,028	13	622.692,362 374.882,247	3.725
13	622.692,362 374.882,247	14	622.691,122 374.884,673	2.725
14	622.691,122 374.884,673	1	622.673,107 374.875,465	20.232

** Lungimile segmentelor sunt determinate în planul de proiecție Stereo 70 și sunt rotunjite la 1 milimetru.

*** Distanța dintre puncte este formată din segmente cumulate ce sunt mai mici decât valoarea 1 milimetru.

**DATE DESPRE IMOBILUL NR. 7489**

Oficiul de Cadastru și Publicitate Imobiliară PRAHOVA
Biroul de Cadastru și Publicitate Imobiliară Ploiești

A. Partea I. Descrierea imobilului

TEREN Intravilan

Adresa: Loc. Boldesti, Jud. Prahova

Nr. Crt	Nr cadastral Nr. topografic	Suprafața* (mp)	Observații / Referințe
A1	20179	Din acte: 764 Masurata: 767	Sector cadastral:38 Teren imprejmuit;

Construcții

Crt	Nr cadastral Nr. topografic	Adresa	Observații / Referințe
A1.1	20179-C1	Loc. Boldesti, Jud. Prahova	Nr. niveluri:1; S. construita la sol:113 mp; S. construita desfasurata:113 mp;
A1.2	20179-C2	Loc. Boldesti, Jud. Prahova	Nr. niveluri:1; S. construita la sol:17 mp; S. construita desfasurata:17 mp;

B. Partea II. Proprietari și acte

Inscrieri privitoare la dreptul de proprietate și alte drepturi reale		Referințe
49506 / 13/05/2015		
Act Notarial nr. 854, din 11/05/2015 emis de NP CALIN MARIA;		
B3	Intabulare, drept de PROPRIETATEcumparare ca bun comun, dobandit prin Conventie, cota actuala 1/1, cota initiala 1/1 1) ORASCU DANIELA 2) ORASCU GHEORGHE	A1, A1.1, A1.2
B4	se noteaza faptul ca numarul postal al imobilului este '157'	A1, A1.1, A1.2
9556 / 05/02/2018		
Act Administrativ nr. 115524, din 22/01/2018 emis de OCPI PRAHOVA;		
B5	se noteaza repositionarea imobilului conform documentatiei tehnice avizate	A1, A1.1, A1.2

C. Partea III. SARCINI .

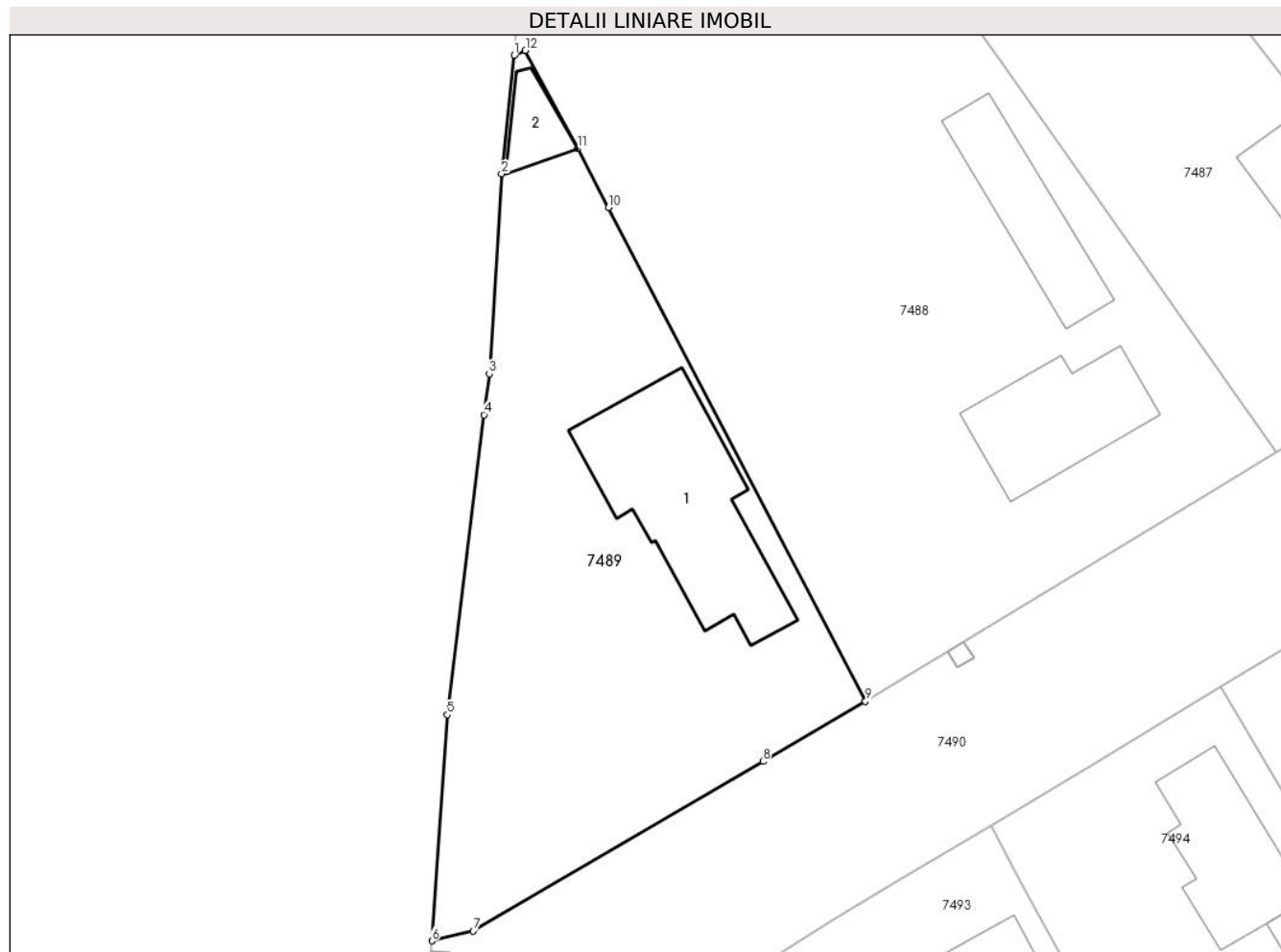
Inscrieri privind dezmembramintele dreptului de proprietate, drepturi reale de garanție și sarcini	Referințe
NU SUNT	

Anexa Nr. 1 La Partea I

Teren

Nr cadastral	Suprafața (mp)*	Observații / Referințe
20179	Din acte: 764 Masurata: 767	

* Suprafața este determinată în planul de proiecție Stereo 70.



Date referitoare la teren

Crt	Categorie folosință	Intravilan	Suprafața (mp)	Tarla	Parcelă	Nr. topo	Observații / Referințe
1	curți constructii	DA	343	30	1122	-	
2	arabil	DA	425	30	-	-	

Date referitoare la construcții

Crt	Număr	Destinație construcție	Supraf. (mp)	Situație juridică	Observații / Referințe
A1.1	20179-C1	construcții de locuințe	113	Cu acte	Nr. niveluri:1; S. construita la sol:113 mp; S. construita desfasurata:113 mp;
A1.2	20179-C2	construcții anexa	17	Cu acte	Nr. niveluri:1; S. construita la sol:17 mp; S. construita desfasurata:17 mp;

Lungime Segmente

1) Valorile lungimilor segmentelor sunt obținute din proiecție în plan.

Punct început	X / Y	Punct sfârșit	X / Y	Lungime segment (** (m)
1	622.672,636 374.868,81	2	622.671,827 374.861,285	7.568
2	622.671,827 374.861,285	3	622.671,04 374.848,597	12.712

Punct început	X / Y	Punct sfârșit	X / Y	Lungime segment (** (m)
3	622.671,04 374.848,597	4	622.670,702 374.845,995	2.624
4	622.670,702 374.845,995	5	622.668,381 374.826,94	19.196
5	622.668,381 374.826,94	6	622.667,397 374.812,586	14.388
6	622.667,397 374.812,586	7	622.670,022 374.813,212	2.699
7	622.670,022 374.813,212	8	622.688,424 374.823,987	21.324
8	622.688,424 374.823,987	9	622.694,937 374.827,8	7.547
9	622.694,937 374.827,8	10	622.678,609 374.859,139	35.337
10	622.678,609 374.859,139	11	622.676,643 374.862,888	4.233
11	622.676,643 374.862,888	12	622.673,334 374.869,125	7.06
12	622.673,334 374.869,125	1	622.672,636 374.868,81	0.766

** Lungimile segmentelor sunt determinate în planul de proiecție Stereo 70 și sunt rotunjite la 1 milimetru.

*** Distanța dintre puncte este formată din segmente cumulate ce sunt mai mici decât valoarea 1 milimetru.

**DATE DESPRE IMOBILUL NR. 7490**

Oficiul de Cadastru și Publicitate Imobiliară PRAHOVA
 Biroul de Cadastru și Publicitate Imobiliară Ploiești

A. Partea I. Descrierea imobilului

TEREN Intravilan

Adresa: Loc. Boldesti, Jud. Prahova, DS 1124

Nr. Crt	Nr cadastral Nr. topografic	Suprafața* (mp)	Observații / Referințe
A1	23978	Din acte: 4.687 Masurata: 4.716	Sector cadastral:38 Teren neimprejmuit;

B. Partea II. Proprietari și acte

Inscrieri privitoare la dreptul de proprietate și alte drepturi reale	Referințe
75325 / 10/08/2020	
Act Administrativ nr. 19, din 29/07/2020 emis de CONSILIUL LOCAL BOLDESTI-GRADISTEA (act normativ nr 251 din 21.04.2010, emis de Guvernul Romaniei;act administrativ nr 8 din 30.07.2008, emis de CONSILIUL LOCAL BOLDESTI-GRADISTEA);	
B1	A1
Intabulare, drept de PROPRIETATE, dobandit prin Lege, cota actuala 1/1, cota initiala 1/1 1) COMUNA BOLDEȘTI GRĂDIȘTEA , CIF:2843760, (domeniul public)	

C. Partea III. SARCINI .

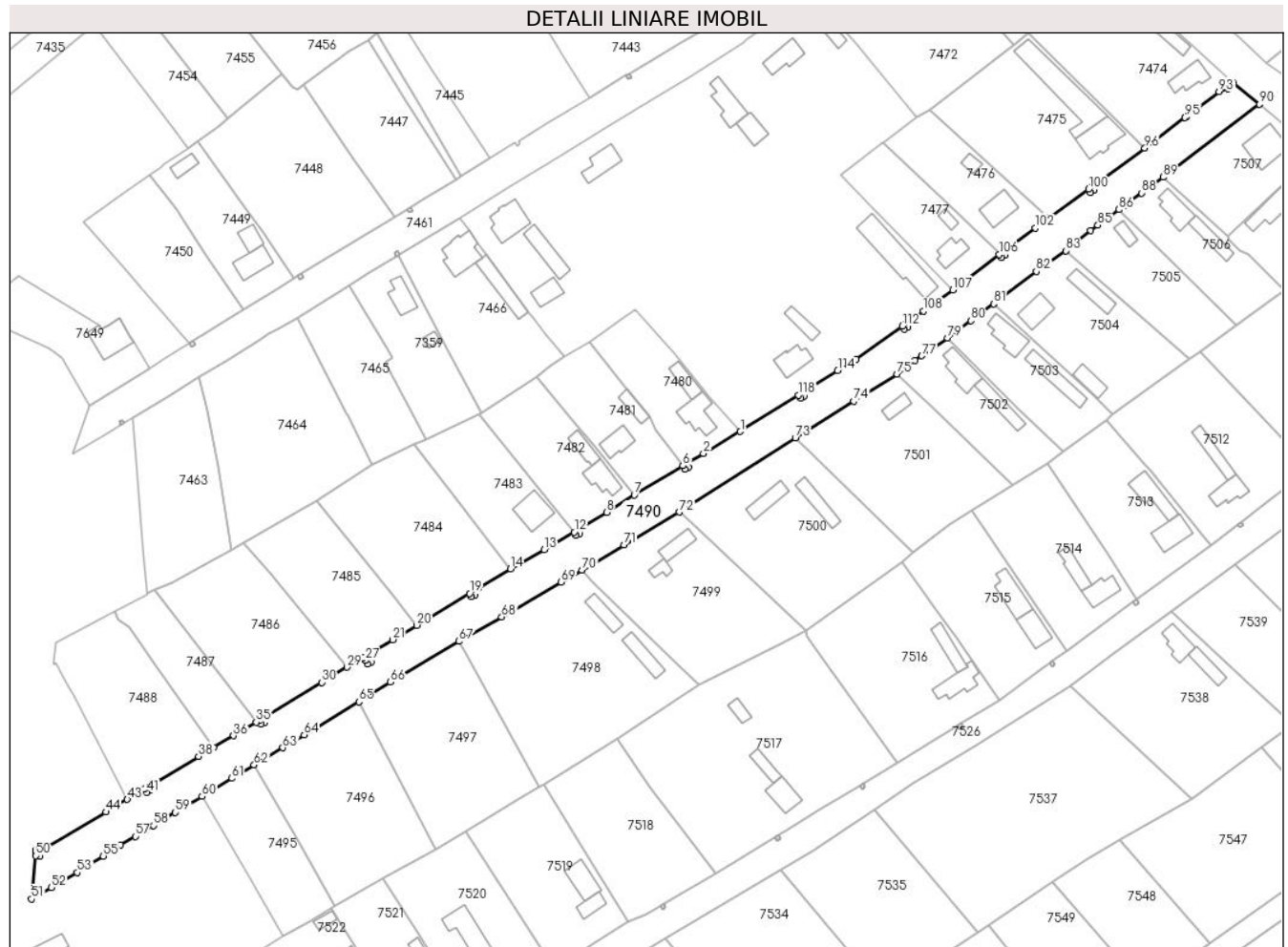
Inscrieri privind dezmembramintele dreptului de proprietate, drepturi reale de garanție și sarcini	Referințe
NU SUNT	

Anexa Nr. 1 La Partea I

Teren

Nr cadastral	Suprafața (mp)*	Observații / Referințe
23978	Din acte: 4.687 Masurata: 4.716	

* Suprafața este determinată în planul de proiecție Stereo 70.



Date referitoare la teren

Crt	Categorie folosință	Intra vilan	Suprafața (mp)	Tarla	Parcelă	Nr. topo	Observații / Referințe
1	drum	DA	4.716	-	DS 1124	-	

Lungime Segmente

1) Valorile lungimilor segmentelor sunt obținute din proiecție în plan.

Punct început	X / Y	Punct sfârșit	X / Y	Lungime segment	Punct început	X / Y	Punct sfârșit	X / Y	Lungime segment	Punct început	X / Y	Punct sfârșit	X / Y	Lungime segment
1	622.880,621 374.939,275	2	622.869,454 374.932,608	13.006	2	622.869,454 374.932,608	3	622.864,219 374.929,482	6.097	3	622.864,219 374.929,482	4	622.864,834 374.928,452	1.2
4	622.864,834 374.928,452	5	622.863,804 374.927,837	1.2	5	622.863,804 374.927,837	6	622.863,189 374.928,867	1.2	6	622.863,189 374.928,867	7	622.848,505 374.920,018	17.144
7	622.848,505 374.920,018	8	622.840,06 374.914,81	9.922	8	622.840,06 374.914,81	9	622.831,307 374.909,414	10.283	9	622.831,307 374.909,414	10	622.831,937 374.908,392	1.201
10	622.831,937 374.908,392	11	622.830,916 374.907,763	1.199	11	622.830,916 374.907,763	12	622.830,286 374.908,784	1.2	12	622.830,286 374.908,784	13	622.821,147 374.903,524	10.545
13	622.821,147 374.903,524	14	622.810,98 374.897,672	11.731	14	622.810,98 374.897,672	15	622.801,146 374.891,742	11.484	15	622.801,146 374.891,742	16	622.799,637 374.890,832	1.762

Punct început	X / Y	Punct sfârșit	X / Y	Lungime segment	Punct început	X / Y	Punct sfârșit	X / Y	Lungime segment	Punct început	X / Y	Punct sfârșit	X / Y	Lungime segment
16	622.799,637 374.890,832	17	622.800,256 374.889,804	1.2	17	622.800,256 374.889,804	18	622.799,229 374.889,185	1.199	18	622.799,229 374.889,185	19	622.798,609 374.890,212	1.2
19	622.798,609 374.890,212	20	622.782,613 374.880,567	18.679	20	622.782,613 374.880,567	21	622.775,288 374.876,192	8.532	21	622.775,288 374.876,192	22	622.766,45 374.870,914	10.294
22	622.766,45 374.870,914	23	622.767,059 374.869,895	1.187	23	622.767,059 374.869,895	24	622.768,086 374.870,509	1.197	24	622.768,086 374.870,509	25	622.768,702 374.869,479	1.2
25	622.768,702 374.869,479	26	622.767,672 374.868,863	1.2	26	622.767,672 374.868,863	27	622.767,056 374.869,893	1.2	27	622.767,056 374.869,893	28	622.766,448 374.870,913	1.187
28	622.766,448 374.870,913	29	622.761,403 374.867,9	5.876	29	622.761,403 374.867,9	30	622.753,834 374.863,27	8.873	30	622.753,834 374.863,27	31	622.735,902 374.852,3	21.021
31	622.735,902 374.852,3	32	622.736,528 374.851,276	1.2	32	622.736,528 374.851,276	33	622.735,504 374.850,65	1.2	33	622.735,504 374.850,65	34	622.734,878 374.851,674	1.2
34	622.734,878 374.851,674	35	622.734,041 374.851,162	0.981	35	622.734,041 374.851,162	36	622.727,071 374.847,126	8.054	36	622.727,071 374.847,126	37	622.721,007 374.843,616	7.007
37	622.721,007 374.843,616	38	622.716,492 374.840,877	5.281	38	622.716,492 374.840,877	39	622.701,19 374.831,593	17.898	39	622.701,19 374.831,593	40	622.701,812 374.830,567	1.2
40	622.701,812 374.830,567	41	622.700,786 374.829,945	1.2	41	622.700,786 374.829,945	42	622.700,164 374.830,971	1.2	42	622.700,164 374.830,971	43	622.694,937 374.827,8	6.114
43	622.694,937 374.827,8	44	622.688,424 374.823,987	7.547	44	622.688,424 374.823,987	45	622.670,022 374.813,212	21.324	45	622.670,022 374.813,212	46	622.667,397 374.812,586	2.699
46	622.667,397 374.812,586	47	622.667,333 374.811,942	0.647	47	622.667,333 374.811,942	48	622.668,527 374.811,822	1.2	48	622.668,527 374.811,822	49	622.668,407 374.810,628	1.2
49	622.668,407 374.810,628	50	622.667,213 374.810,748	1.2	50	622.667,213 374.810,748	51	622.665,902 374.797,649	13.164	51	622.665,902 374.797,649	52	622.671,883 374.801,09	6.9
52	622.671,883 374.801,09	53	622.679,777 374.805,634	9.108	53	622.679,777 374.805,634	54	622.682,55 374.807,403	3.289	54	622.682,55 374.807,403	55	622.687,637 374.810,649	6.034
55	622.687,637 374.810,649	56	622.692,856 374.813,948	6.174	56	622.692,856 374.813,948	57	622.697,346 374.816,629	5.23	57	622.697,346 374.816,629	58	622.702,91 374.819,869	6.439
58	622.702,91 374.819,869	59	622.709,473 374.823,848	7.675	59	622.709,473 374.823,848	60	622.717,522 374.828,728	9.413	60	622.717,522 374.828,728	61	622.726,579 374.834,17	10.566
61	622.726,579 374.834,17	62	622.733,354 374.838,242	7.905	62	622.733,354 374.838,242	63	622.742,03 374.843,476	10.133	63	622.742,03 374.843,476	64	622.748,497 374.847,378	7.553
64	622.748,497 374.847,378	65	622.765,057 374.857,368	19.34	65	622.765,057 374.857,368	66	622.774,596 374.863,359	11.264	66	622.774,596 374.863,359	67	622.795,333 374.875,715	24.139
67	622.795,333 374.875,715	68	622.808,318 374.883,128	14.952	68	622.808,318 374.883,128	69	622.826,238 374.893,617	20.764	69	622.826,238 374.893,617	70	622.832,621 374.897,293	7.366
70	622.832,621 374.897,293	71	622.845,38 374.904,89	14.849	71	622.845,38 374.904,89	72	622.862,094 374.914,841	19.452	72	622.862,094 374.914,841	73	622.897,263 374.937,399	41.782
73	622.897,263 374.937,399	74	622.914,918 374.948,466	20.837	74	622.914,918 374.948,466	75	622.928,072 374.956,711	15.524	75	622.928,072 374.956,711	76	622.933,476 374.960,794	6.773
76	622.933,476 374.960,794	77	622.935,542 374.962,2	2.499	77	622.935,542 374.962,2	78	622.938,002 374.963,948	3.018	78	622.938,002 374.963,948	79	622.943,362 374.967,559	6.463
79	622.943,362 374.967,559	80	622.950,444 374.972,813	8.818	80	622.950,444 374.972,813	81	622.957,319 374.977,914	8.561	81	622.957,319 374.977,914	82	622.970,253 374.987,796	16.277
82	622.970,253 374.987,796	83	622.979,173 374.994,04	10.888	83	622.979,173 374.994,04	84	622.986,771 375.000,111	9.726	84	622.986,771 375.000,111	85	622.988,882 375.001,798	2.702
85	622.988,882 375.001,798	86	622.995,323 375.006,511	7.981	86	622.995,323 375.006,511	87	622.997,094 375.007,807	2.195	87	622.997,094 375.007,807	88	623.002,107 375.011,517	6.237
88	623.002,107 375.011,517	89	623.008,642 375.016,353	8.13	89	623.008,642 375.016,353	90	623.037,849 375.038,402	36.595	90	623.037,849 375.038,402	91	623.030,001 375.044,778	10.112
91	623.030,001 375.044,778	92	623.028,365 375.043,194	2.277	92	623.028,365 375.043,194	93	623.025,573 375.042,3	2.932	93	623.025,573 375.042,3	94	623.015,844 375.034,852	12.253
94	623.015,844 375.034,852	95	623.015,258 375.034,403	0.738	95	623.015,258 375.034,403	96	623.003,154 375.025,162	15.228	96	623.003,154 375.025,162	97	622.987,038 375.013,396	19.954
97	622.987,038 375.013,396	98	622.987,745 375.012,427	1.2	98	622.987,745 375.012,427	99	622.986,776 375.011,719	1.2	99	622.986,776 375.011,719	100	622.986,069 375.012,689	1.2
100	622.986,069 375.012,689	101	622.974,121 375.003,966	14.793	101	622.974,121 375.003,966	102	622.969,988 375.000,915	5.137	102	622.969,988 375.000,915	103	622.960,042 374.993,573	12.362
103	622.960,042 374.993,573	104	622.960,76 374.992,612	1.2	104	622.960,76 374.992,612	105	622.959,799 374.991,894	1.2	105	622.959,799 374.991,894	106	622.959,08 374.992,855	1.2
106	622.959,08 374.992,855	107	622.945,035 374.982,145	17.663	107	622.945,035 374.982,145	108	622.936,059 374.975,761	11.015	108	622.936,059 374.975,761	109	622.930,607 374.971,883	6.691
109	622.930,607 374.971,883	110	622.931,303 374.970,906	1.2	110	622.931,303 374.970,906	111	622.930,326 374.970,21	1.2	111	622.930,326 374.970,21	112	622.929,629 374.971,187	1.2
112	622.929,629 374.971,187	113	622.915,653 374.961,203	17.176	113	622.915,653 374.961,203	114	622.910,101 374.957,728	6.55	114	622.910,101 374.957,728	115	622.899,237 374.950,927	12.817

Punct început	X / Y	Punct sfârșit	X / Y	Lungime segment
115	622.899,237 374.950,927	116	622.899,873 374.949,91	1.199
118	622.898,219 374.950,291	117	622.880,621 374.939,275	20.762

Punct început	X / Y	Punct sfârșit	X / Y	Lungime segment
116	622.899,873 374.949,91	117	622.898,856 374.949,273	1.2

Punct început	X / Y	Punct sfârșit	X / Y	Lungime segment
117	622.898,856 374.949,273	118	622.898,219 374.950,291	1.201

** Lungimile segmentelor sunt determinate în planul de proiecție Stereo 70 și sunt rotunjite la 1 milimetru.

*** Distanța dintre puncte este formată din segmente cumulate ce sunt mai mici decât valoarea 1 milimetru.

**DATE DESPRE IMOBILUL NR. 7491**

Oficiul de Cadastru și Publicitate Imobiliară PRAHOVA
Biroul de Cadastru și Publicitate Imobiliară Ploiești

A. Partea I. Descrierea imobilului

TEREN Intravilan

Adresa: Loc. Boldesti, Jud. Prahova

Nr. Crt	Nr cadastral Nr. topografic	Suprafața* (mp)	Observații / Referințe
A1		Din acte: 1.122 Masurata: 1.132	Sector cadastral:38 Teren imprejmuit;

Construcții

Crt	Nr cadastral Nr. topografic	Adresa	Observații / Referințe
A1.1		Loc. Boldesti, Jud. Prahova	Nr. niveluri:1; S. construita la sol:60 mp; S. construita desfasurata:60 mp;
A1.2		Loc. Boldesti, Jud. Prahova	Nr. niveluri:1; S. construita la sol:54 mp; S. construita desfasurata:54 mp;

B. Partea II. Proprietari și acte

Inscrieri privitoare la dreptul de proprietate și alte drepturi reale	Referințe
/	
Act Notarial nr. 1246, din 27/09/2023 emis de BIN STOICESCU ISABELA;	
B1	A1, A1.1, A1.2
Intabulare, drept de PROPRIETATE, dobandit prin lesire Din Indiviziune, cota actuala 1/1, cota initiala 1/1 1) LAMBA LEON	

C. Partea III. SARCINI .

Inscrieri privind dezmembramintele dreptului de proprietate, drepturi reale de garanție și sarcini	Referințe
NU SUNT	

Anexa Nr. 1 La Partea I

Teren

Nr cadastral	Suprafața (mp)*	Observații / Referințe
	Din acte: 1.122 Masurata: 1.132	

* Suprafața este determinată în planul de proiecție Stereo 70.



Date referitoare la teren

Crt	Categorie folosință	Intra vilan	Suprafața (mp)	Tarla	Parcelă	Nr. topo	Observații / Referințe
1	curți constructii	DA	225	31	1128	-	
2	arabil	DA	907	31	1126	-	

Date referitoare la construcții

Crt	Număr	Destinație construcție	Supraf. (mp)	Situație juridică	Observații / Referințe
A1.1		construcții de locuințe	60	Cu acte	Nr. niveluri:1; S. construita la sol:60 mp; S. construita desfasurata:60 mp;
A1.2		construcții anexa	54	Cu acte	Nr. niveluri:1; S. construita la sol:54 mp; S. construita desfasurata:54 mp;

Lungime Segmente

1) Valorile lungimilor segmentelor sunt obținute din proiecție în plan.

Punct început	X / Y	Punct sfârșit	X / Y	Lungime segment (** (m)
1	622.671,883 374.801,09	2	622.665,902 374.797,649	6.9
2	622.665,902 374.797,649	3	622.662,393 374.772,977	24.92

Punct început	X / Y	Punct sfârșit	X / Y	Lungime segment (** (m)
3	622.662,393 374.772,977	4	622.662,241 374.770,238	2.743
4	622.662,241 374.770,238	5	622.656,953 374.734,424	36.202
5	622.656,953 374.734,424	6	622.676,82 374.745,951	22.969
6	622.676,82 374.745,951	7	622.690,362 374.754,991	16.282
7	622.690,362 374.754,991	8	622.685,441 374.765,086	11.231
8	622.685,441 374.765,086	9	622.677,152 374.782,09	18.917
9	622.677,152 374.782,09	10	622.681,227 374.784,266	4.62
10	622.681,227 374.784,266	11	622.677,86 374.790,328	6.934
11	622.677,86 374.790,328	1	622.671,883 374.801,09	12.31

** Lungimile segmentelor sunt determinate în planul de proiecție Stereo 70 și sunt rotunjite la 1 milimetru.

*** Distanța dintre puncte este formată din segmente cumulate ce sunt mai mici decât valoarea 1 milimetru.

**DATE DESPRE IMOBILUL NR. 7492**

Oficiul de Cadastru și Publicitate Imobiliară PRAHOVA
Biroul de Cadastru și Publicitate Imobiliară Ploiești

A. Partea I. Descrierea imobilului

TEREN Intravilan

Adresa: Loc. Boldesti, Jud. Prahova

Nr. Crt	Nr cadastral Nr. topografic	Suprafața* (mp)	Observații / Referințe
A1		Din acte: 1.026 Maturata: 1.055	Sector cadastral:38 Teren imprejmuit;

Construcții

Crt	Nr cadastral Nr. topografic	Adresa	Observații / Referințe
A1.1		Loc. Boldesti, Jud. Prahova	Nr. niveluri:1; S. construita la sol:62 mp; S. construita desfasurata:62 mp;
A1.2		Loc. Boldesti, Jud. Prahova	Nr. niveluri:1; S. construita la sol:17 mp; S. construita desfasurata:17 mp;

B. Partea II. Proprietari și acte

Inscrieri privitoare la dreptul de proprietate și alte drepturi reale		Referințe
/		
Act Administrativ nr. 14805, din 21/02/1994 emis de CJSDPAT PRAHOVA;		
B1	Intabulare, drept de PROPRIETATE, dobandit prin Reconstituire, cota actuala 1/1, cota initiala 1/1 1) LAMBA LEON	A1
Act Administrativ nr. 879, din 20/03/2024 emis de COMUNA BOLDESTI-GRADISTEA;		
B2	Intabulare, drept de PROPRIETATE, dobandit prin Lege, cota actuala 1/1, cota initiala 1/1 1) LAMBA LEON	A1.1, A1.2

C. Partea III. SARCINI .

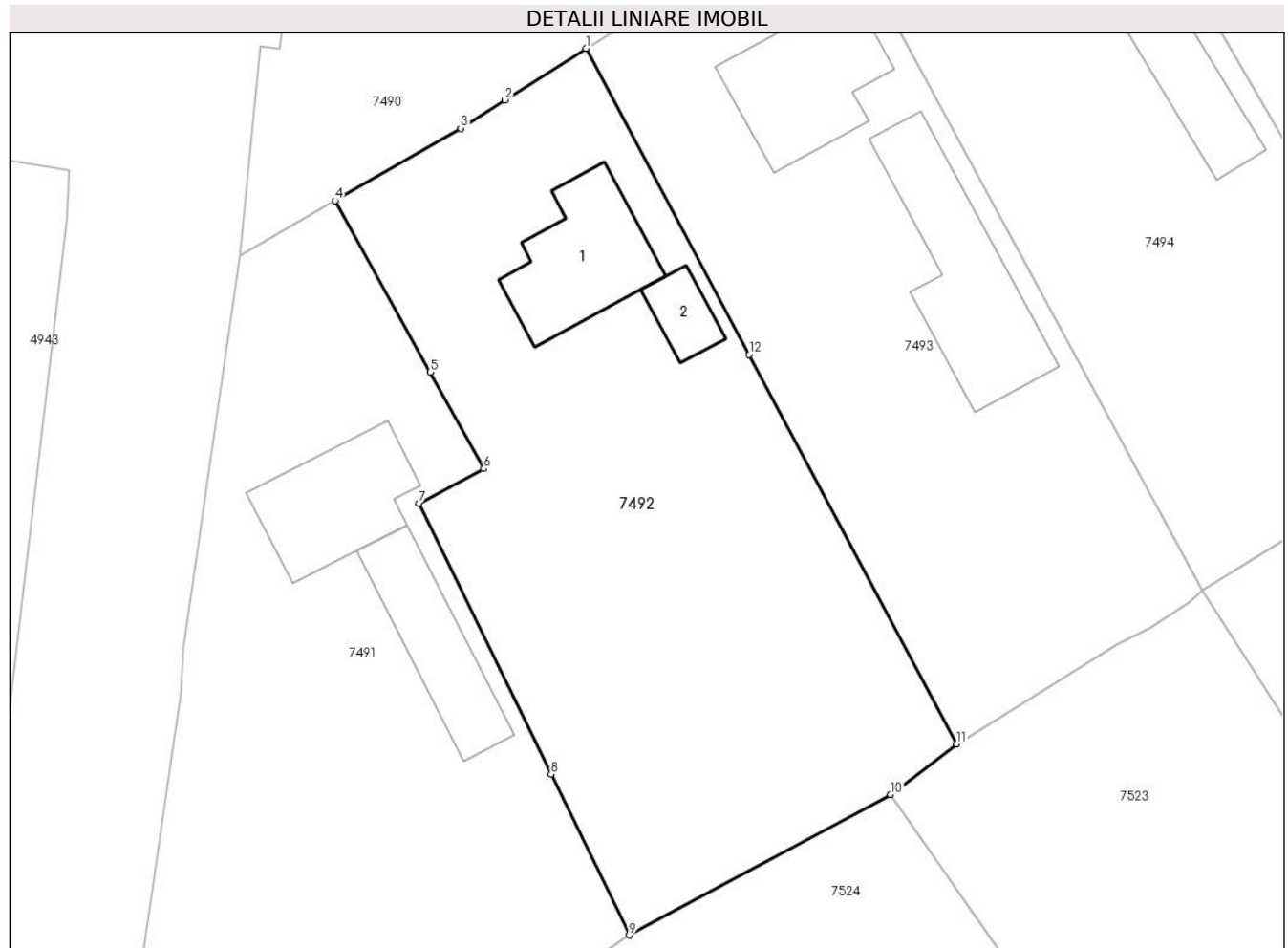
Inscrieri privind dezmembramintele dreptului de proprietate, drepturi reale de garanție și sarcini	Referințe
NU SUNT	

Anexa Nr. 1 La Partea I

Teren

Nr cadastral	Suprafața (mp)*	Observații / Referințe
	Din acte: 1.026 Masurata: 1.055	

* Suprafața este determinată în planul de proiecție Stereo 70.



Date referitoare la teren

Crt	Categorie folosință	Intra vilan	Suprafața (mp)	Tarla	Parcelă	Nr. topo	Observații / Referințe
1	curți constructii	DA	184	31	1130	-	
2	arabil	DA	871	31	1129	-	

Date referitoare la construcții

Crt	Număr	Destinație construcție	Supraf. (mp)	Situație juridică	Observații / Referințe
A1.1		construcții de locuințe	62	Cu acte	Nr. niveluri:1; S. construita la sol:62 mp; S. construita desfasurata:62 mp;
A1.2		construcții anexa	17	Cu acte	Nr. niveluri:1; S. construita la sol:17 mp; S. construita desfasurata:17 mp;

Lungime Segmente

1) Valorile lungimilor segmentelor sunt obținute din proiecție în plan.

Punct început	X / Y	Punct sfârșit	X / Y	Lungime segment (** (m)
1	622.687,637 374.810,649	2	622.682,55 374.807,403	6.034
2	622.682,55 374.807,403	3	622.679,777 374.805,634	3.289

Punct început	X / Y	Punct sfârșit	X / Y	Lungime segment (** (m)
3	622.679,777 374.805,634	4	622.671,883 374.801,09	9.108
4	622.671,883 374.801,09	5	622.677,86 374.790,328	12.31
5	622.677,86 374.790,328	6	622.681,227 374.784,266	6.934
6	622.681,227 374.784,266	7	622.677,152 374.782,09	4.62
7	622.677,152 374.782,09	8	622.685,441 374.765,086	18.917
8	622.685,441 374.765,086	9	622.690,362 374.754,991	11.231
9	622.690,362 374.754,991	10	622.706,761 374.763,806	18.618
10	622.706,761 374.763,806	11	622.710,921 374.766,984	5.235
11	622.710,921 374.766,984	12	622.697,885 374.791,431	27.705
12	622.697,885 374.791,431	1	622.687,637 374.810,649	21.78

** Lungimile segmentelor sunt determinate în planul de proiecție Stereo 70 și sunt rotunjite la 1 milimetru.

*** Distanța dintre puncte este formată din segmente cumulate ce sunt mai mici decât valoarea 1 milimetru.

**DATE DESPRE IMOBILUL NR. 7493**

Oficiul de Cadastru și Publicitate Imobiliară PRAHOVA
Biroul de Cadastru și Publicitate Imobiliară Ploiești

A. Partea I. Descrierea imobilului

TEREN Intravilan

Adresa: Loc. Boldesti, Jud. Prahova

Nr. Crt	Nr cadastral Nr. topografic	Suprafața* (mp)	Observații / Referințe
A1		Din acte: 898 Masurata: 890	Sector cadastral:38 Teren imprejmuit;

Construcții

Crt	Nr cadastral Nr. topografic	Adresa	Observații / Referințe
A1.1		Loc. Boldesti, Jud. Prahova	Nr. niveluri:1; S. construita la sol:68 mp; S. construita desfasurata:68 mp;
A1.2		Loc. Boldesti, Jud. Prahova	Nr. niveluri:1; S. construita la sol:87 mp; S. construita desfasurata:87 mp;

B. Partea II. Proprietari și acte

Inscrieri privitoare la dreptul de proprietate și alte drepturi reale		Referințe
/		
Act Notarial nr. 330, din 14/11/1996 emis de BNP MARIA CALIN;		
B1	Intabulare, drept de PROPRIETATE, dobandit prin Succesiune, cota actuala 3/8, cota initiala 3/8 1) GUGU VASILICA	A1
B2	Intabulare, drept de PROPRIETATE, dobandit prin Succesiune, cota actuala 3/8, cota initiala 3/8 1) DINCA LEON	A1
B3	Intabulare, drept de PROPRIETATE, dobandit prin Succesiune, cota actuala 2/8, cota initiala 2/8 1) DINCA TINCA	A1
B4	Intabulare, drept de PROPRIETATE, dobandit prin Succesiune, cota actuala 3/16, cota initiala 3/16 1) GUGU VASILICA	A1.1, A1.2
B5	Intabulare, drept de PROPRIETATE, dobandit prin Succesiune, cota actuala 3/16, cota initiala 3/16 1) DINCA LEON	A1.1, A1.2
B6	Intabulare, drept de PROPRIETATE, dobandit prin Succesiune, cota actuala 5/8, cota initiala 5/8 1) DINCA TINCA	A1.1, A1.2

C. Partea III. SARCINI .

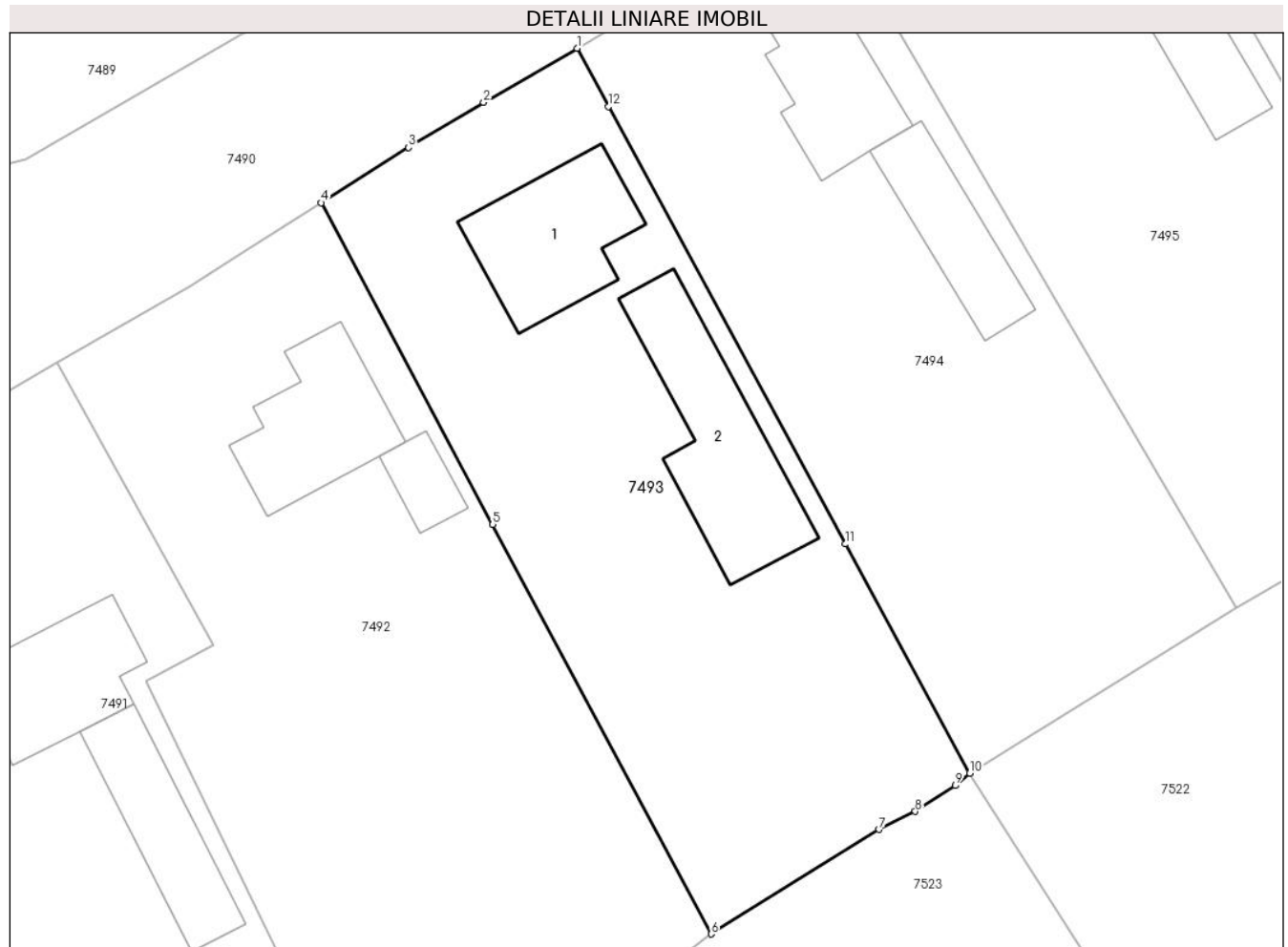
Inscrieri privind dezmembramintele dreptului de proprietate, drepturi reale de garanție și sarcini	Referințe
NU SUNT	

Anexa Nr. 1 La Partea I

Teren

Nr cadastral	Suprafața (mp)*	Observații / Referințe
	Din acte: 898 Masurata: 890	

* Suprafața este determinată în planul de proiecție Stereo 70.



Date referitoare la teren

Crt	Categorie folosință	Intra vilan	Suprafața (mp)	Tarla	Parcelă	Nr. topo	Observații / Referințe
1	curți constructii	DA	258	31	1132	-	
2	arabil	DA	632	31	1132	-	

Date referitoare la construcții

Crt	Număr	Destinație construcție	Supraf. (mp)	Situație juridică	Observații / Referințe
A1.1		construcții de locuințe	68	Cu acte	Nr. niveluri:1; S. construita la sol:68 mp; S. construita desfasurata:68 mp;
A1.2		construcții anexa	87	Cu acte	Nr. niveluri:1; S. construita la sol:87 mp; S. construita desfasurata:87 mp;

Lungime Segmente

1) Valorile lungimilor segmentelor sunt obținute din proiecție în plan.

Punct început	X / Y	Punct sfârșit	X / Y	Lungime segment (** (m)
1	622.702,91 374.819,869	2	622.697,346 374.816,629	6.439
2	622.697,346 374.816,629	3	622.692,856 374.813,948	5.23

Punct început	X / Y	Punct sfârșit	X / Y	Lungime segment (** (m)
3	622.692,856 374.813,948	4	622.687,637 374.810,649	6.174
4	622.687,637 374.810,649	5	622.697,885 374.791,431	21.78
5	622.697,885 374.791,431	6	622.710,921 374.766,984	27.705
6	622.710,921 374.766,984	7	622.720,948 374.773,22	11.808
7	622.720,948 374.773,22	8	622.723,106 374.774,3	2.413
8	622.723,106 374.774,3	9	622.725,48 374.775,845	2.832
9	622.725,48 374.775,845	10	622.726,361 374.776,589	1.153
10	622.726,361 374.776,589	11	622.718,947 374.790,271	15.562
11	622.718,947 374.790,271	12	622.704,791 374.816,397	29.715
12	622.704,791 374.816,397	1	622.702,91 374.819,869	3.949

** Lungimile segmentelor sunt determinate în planul de proiecție Stereo 70 și sunt rotunjite la 1 milimetru.

*** Distanța dintre puncte este formată din segmente cumulate ce sunt mai mici decât valoarea 1 milimetru.

**DATE DESPRE IMOBILUL NR. 7494**

Oficiul de Cadastru și Publicitate Imobiliară PRAHOVA
Biroul de Cadastru și Publicitate Imobiliară Ploiești

A. Partea I. Descrierea imobilului

TEREN Intravilan

Adresa: Loc. Boldesti, Jud. Prahova

Nr. Crt	Nr cadastral Nr. topografic	Suprafața* (mp)	Observații / Referințe
A1		Din acte: 889 Masurata: 878	Sector cadastral:38 Teren imprejmuit;

Construcții

Crt	Nr cadastral Nr. topografic	Adresa	Observații / Referințe
A1.1		Loc. Boldesti, Jud. Prahova	Nr. niveluri:1; S. construita la sol:62 mp; S. construita desfasurata:62 mp;
A1.2		Loc. Boldesti, Jud. Prahova	Nr. niveluri:1; S. construita la sol:47 mp; S. construita desfasurata:47 mp;

B. Partea II. Proprietari și acte

Inscrieri privitoare la dreptul de proprietate și alte drepturi reale		Referințe
/		
Act Administrativ nr. 14803, din 21/02/1994 emis de CJSDPAT PRAHOVA;		
B1	Intabulare, drept de PROPRIETATE, dobandit prin Reconstituire, cota actuala 1/1, cota initiala 1/1 1) ION ION	A1
Act Administrativ nr. 879, din 20/03/2024 emis de COMUNA BOLDESTI-GRADISTEA;		
B2	Intabulare, drept de PROPRIETATE, dobandit prin Lege, cota actuala 1/1, cota initiala 1/1 1) ION ION	A1.1, A1.2

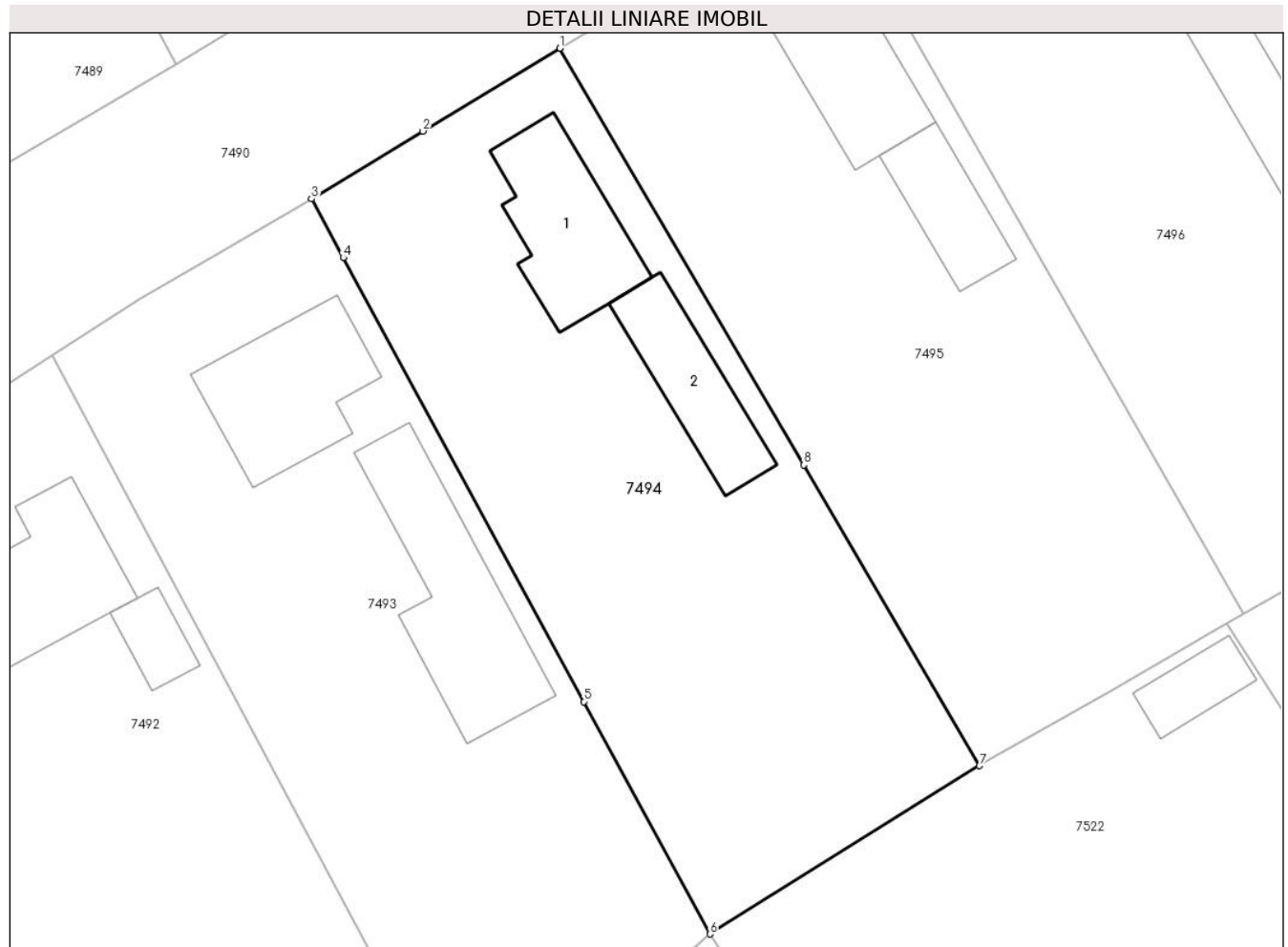
C. Partea III. SARCINI .

Inscrieri privind dezmembramintele dreptului de proprietate, drepturi reale de garanție și sarcini	Referințe
NU SUNT	

Anexa Nr. 1 La Partea I**Teren**

Nr cadastral	Suprafața (mp)*	Observații / Referințe
	Din acte: 889 Masurata: 878	

* Suprafața este determinată în planul de proiecție Stereo 70.

**Date referitoare la teren**

Crt	Categorie folosință	Intra vilan	Suprafața (mp)	Tarla	Parcelă	Nr. topo	Observații / Referințe
1	curți constructii	DA	217	31	1134	-	
2	arabil	DA	661	31	1134	-	

Date referitoare la construcții

Crt	Număr	Destinație construcție	Supraf. (mp)	Situație juridică	Observații / Referințe
A1.1		construcții de locuințe	62	Cu acte	Nr. niveluri:1; S. construita la sol:62 mp; S. construita desfasurata:62 mp;
A1.2		construcții anexa	47	Cu acte	Nr. niveluri:1; S. construita la sol:47 mp; S. construita desfasurata:47 mp;

Lungime Segmente

1) Valorile lungimilor segmentelor sunt obținute din proiecție în plan.

Punct început	X / Y	Punct sfârșit	X / Y	Lungime segment (** (m)
1	622.717,522 374.828,728	2	622.709,473 374.823,848	9.413
2	622.709,473 374.823,848	3	622.702,91 374.819,869	7.675

Punct început	X / Y	Punct sfârșit	X / Y	Lungime segment (** (m)
3	622.702,91 374.819,869	4	622.704,791 374.816,397	3.949
4	622.704,791 374.816,397	5	622.718,947 374.790,271	29.715
5	622.718,947 374.790,271	6	622.726,361 374.776,589	15.562
6	622.726,361 374.776,589	7	622.742,239 374.786,497	18.716
7	622.742,239 374.786,497	8	622.731,879 374.804,198	20.51
8	622.731,879 374.804,198	1	622.717,522 374.828,728	28.423

** Lungimile segmentelor sunt determinate în planul de proiecție Stereo 70 și sunt rotunjite la 1 milimetru.

*** Distanța dintre puncte este formată din segmente cumulate ce sunt mai mici decât valoarea 1 milimetru.

**DATE DESPRE IMOBILUL NR. 7495**

Oficiul de Cadastru și Publicitate Imobiliară PRAHOVA
Biroul de Cadastru și Publicitate Imobiliară Ploiești

A. Partea I. Descrierea imobilului

TEREN Intravilan

Nr. CF vechi:81/N(e:81)
Nr. cadastral vechi:122(e:10066)

Adresa: Loc. Boldesti, Str Ds 1142, Nr. 153, Jud. Prahova

Nr. Crt	Nr cadastral Nr. topografic	Suprafața* (mp)	Observații / Referințe
A1	20060	Din acte: 911 Masurata: 894	Sector cadastral:38 Teren imprejmuit;

Construcții

Crt	Nr cadastral Nr. topografic	Adresa	Observații / Referințe
A1.1	20060-C1	Loc. Boldesti, Str Ds 1142, Nr. 153, Jud. Prahova	Nr. niveluri:1; S. construita la sol:73 mp; S. construita desfasurata:73 mp;
A1.2	20060-C2	Loc. Boldesti, Str Ds 1142, Nr. 153, Jud. Prahova	Nr. niveluri:1; S. construita la sol:36 mp; S. construita desfasurata:36 mp;

B. Partea II. Proprietari și acte

Inscrieri privitoare la dreptul de proprietate și alte drepturi reale		Referințe
23169 / 19/05/2009		
Act Administrativ nr. 23169, din 19/05/2009 emis de OCPI PH;		
B3	Se noteaza modificarea numarului cadastral din 122 in 10066	A1
98763 / 30/10/2018		
Act Notarial nr. 3307, din 29/10/2018 emis de NP Negulescu Anca Iulia;		
B6	Intabulare, drept de PROPRIETATEcumparare ca bun propriu, dobandit prin Conventie, cota actuala 1/1, cota initiala 1/1 1) MIHAIU ANDREI-MARIAN	A1
B7	Intabulare, drept de PROPRIETATEcumparare ca bun propriu, dobandit prin Conventie, cota actuala 1/1, cota initiala 1/1 1) MIHAIU ANDREI-MARIAN	A1.1, A1.2

C. Partea III. SARCINI .

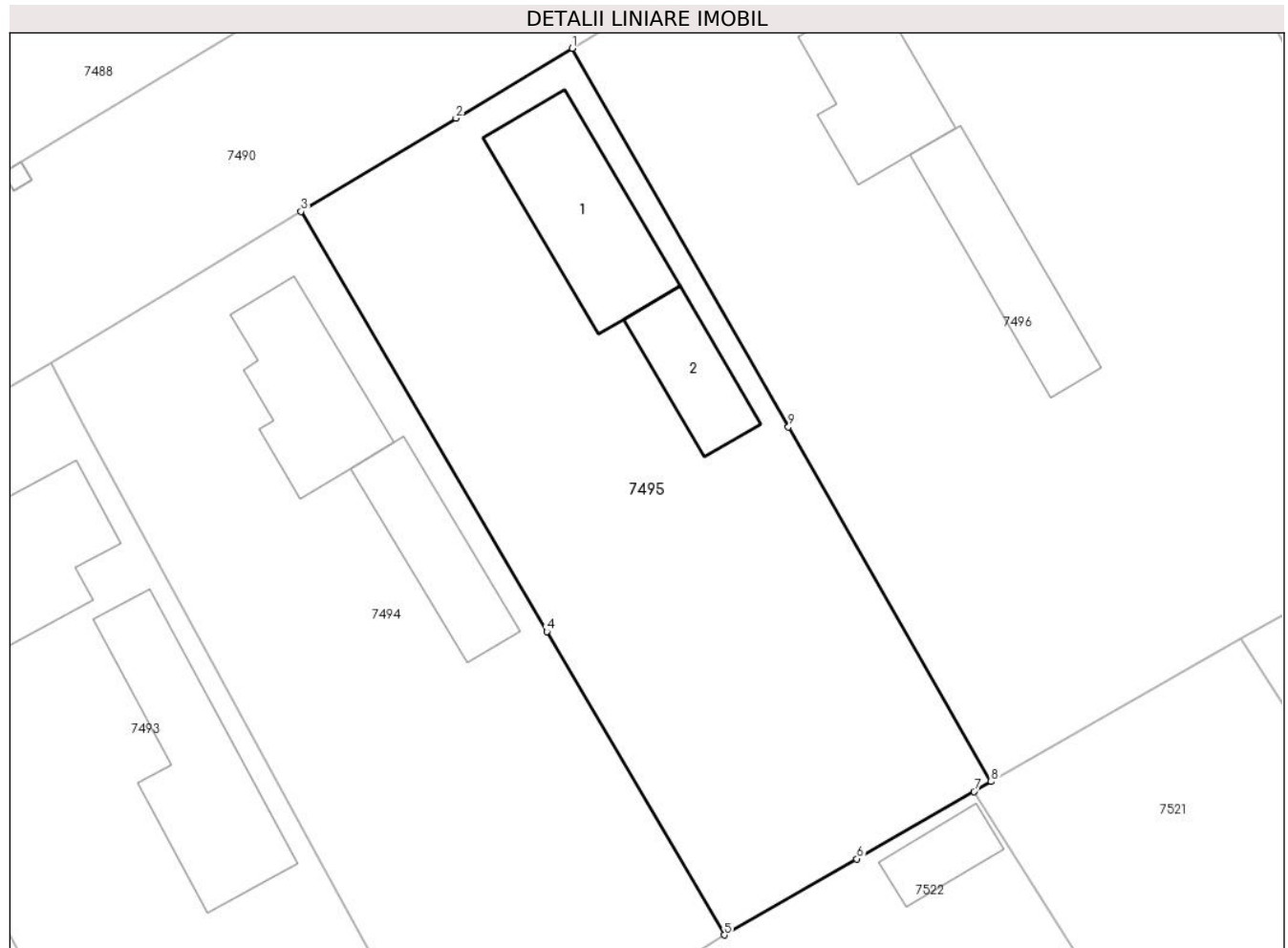
Inscrieri privind dezmembramintele dreptului de proprietate, drepturi reale de garanție și sarcini	Referințe
NU SUNT	

Anexa Nr. 1 La Partea I

Teren

Nr cadastral	Suprafața (mp)*	Observații / Referințe
20060	Din acte: 911 Masurata: 894	

* Suprafața este determinată în planul de proiecție Stereo 70.



Date referitoare la teren

Crt	Categorie folosință	Intra vilan	Suprafața (mp)	Tarla	Parcelă	Nr. topo	Observații / Referințe
1	curți constructii	DA	176	31	1138	-	
2	arabil	DA	718	31	-	-	

Date referitoare la construcții

Crt	Număr	Destinație construcție	Supraf. (mp)	Situație juridică	Observații / Referințe
A1.1	20060-C1	construcții de locuințe	73	Cu acte	Nr. niveluri:1; S. construita la sol:73 mp; S. construita desfasurata:73 mp;
A1.2	20060-C2	construcții anexa	36	Cu acte	Nr. niveluri:1; S. construita la sol:36 mp; S. construita desfasurata:36 mp;

Lungime Segmente

1) Valorile lungimilor segmentelor sunt obținute din proiecție în plan.

Punct început	X / Y	Punct sfârșit	X / Y	Lungime segment (** (m)
1	622.733,354 374.838,242	2	622.726,579 374.834,17	7.905
2	622.726,579 374.834,17	3	622.717,522 374.828,728	10.566

Punct început	X / Y	Punct sfârșit	X / Y	Lungime segment (** (m)
3	622.717,522 374.828,728	4	622.731,879 374.804,198	28.423
4	622.731,879 374.804,198	5	622.742,239 374.786,497	20.51
5	622.742,239 374.786,497	6	622.749,963 374.790,939	8.91
6	622.749,963 374.790,939	7	622.756,806 374.794,873	7.893
7	622.756,806 374.794,873	8	622.757,8 374.795,443	1.146
8	622.757,8 374.795,443	9	622.745,978 374.816,14	23.835
9	622.745,978 374.816,14	1	622.733,354 374.838,242	25.453

** Lungimile segmentelor sunt determinate în planul de proiecție Stereo 70 și sunt rotunjite la 1 milimetru.

*** Distanța dintre puncte este formată din segmente cumulate ce sunt mai mici decât valoarea 1 milimetru.

**DATE DESPRE IMOBILUL NR. 7496**

Oficiul de Cadastru și Publicitate Imobiliară PRAHOVA
Biroul de Cadastru și Publicitate Imobiliară Ploiești

A. Partea I. Descrierea imobilului

TEREN Intravilan

Nr. CF vechi:650

Nr. cadastral vechi:10070

Adresa: Loc. Boldesti, Str Ds 1142, Jud. Prahova

Nr. Crt	Nr cadastral Nr. topografic	Suprafața* (mp)	Observații / Referințe
A1	20111	Din acte: 1.771 Masurata: 1.793	Sector cadastral:38 Teren imprejmuit;

Construcții

Crt	Nr cadastral Nr. topografic	Adresa	Observații / Referințe
A1.1	20111-C1	Loc. Boldesti, Str Ds 1142, Jud. Prahova	Nr. niveluri:1; S. construita la sol:65 mp; S. construita desfasurata:65 mp;
A1.2	20111-C2	Loc. Boldesti, Str Ds 1142, Jud. Prahova	Nr. niveluri:1; S. construita la sol:56 mp; S. construita desfasurata:56 mp;

B. Partea II. Proprietari și acte

Inscrieri privitoare la dreptul de proprietate și alte drepturi reale		Referințe
44101 / 31/08/2009		
Act Notarial nr. 1578, din 25/08/2009 emis de NP HURDUC PETRE VIOREL;		
B2	Intabulare, drept de PROPRIETATEcumparare ca bun comun, dobandit prin Conventie, cota actuala 1/1, cota initiala 1/1 1) BANICA MIHAI 2) BANICA CORNELIA	A1, A1.1, A1.2

C. Partea III. SARCINI

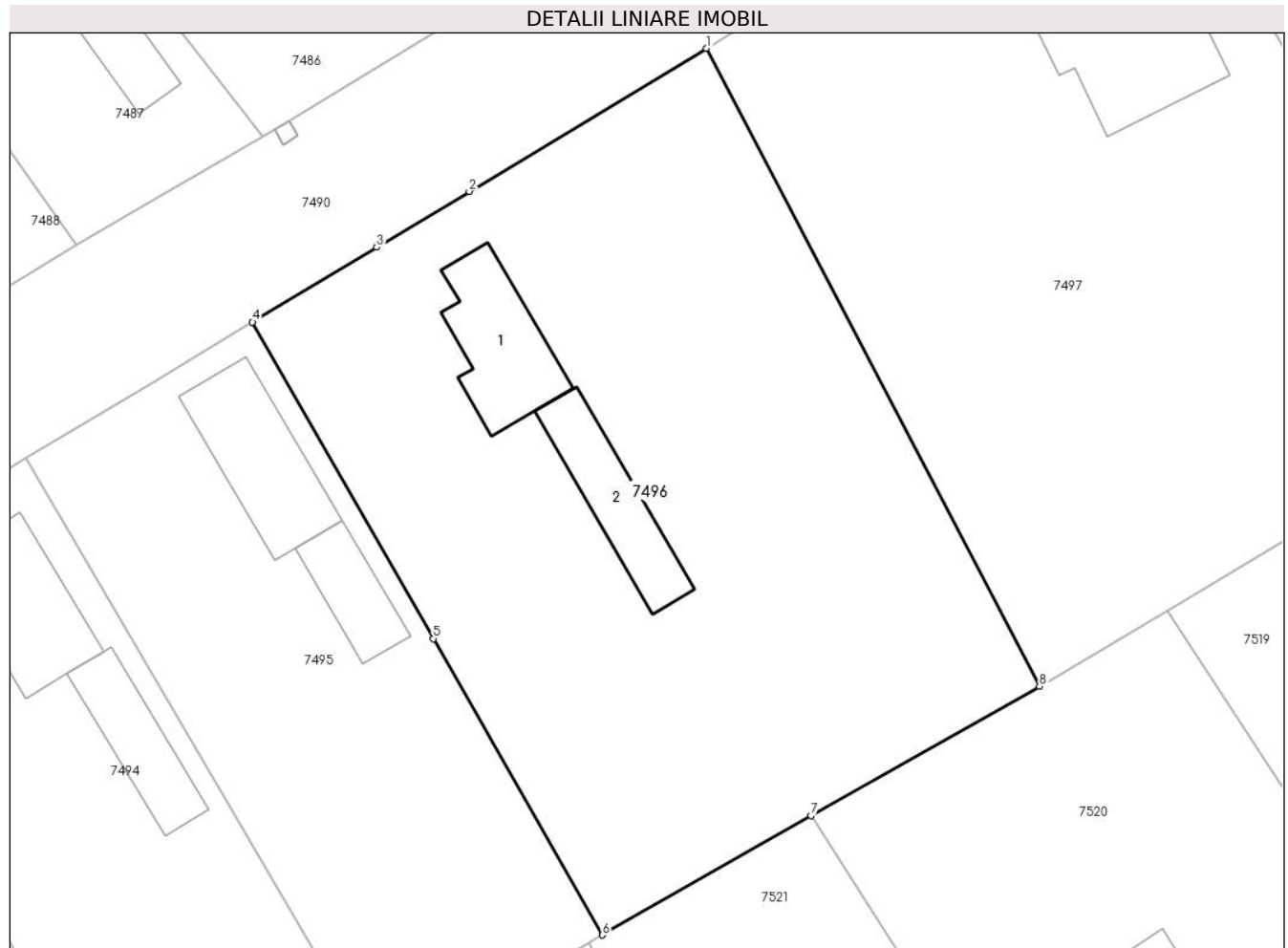
Inscrieri privind dezmembramintele dreptului de proprietate, drepturi reale de garanție și sarcini		Referințe
44101 / 31/08/2009		
Act Notarial nr. 1578, din 25/08/2009 emis de NP HURDUC PETRE VIOREL;		
C1	Intabulare, drept de UZUFRACTviager cu notarea obligatiei de intretinere 1) GHEORGHE TRANDAFIR	A1, A1.1, A1.2

Anexa Nr. 1 La Partea I

Teren

Nr cadastral	Suprafața (mp)*	Observații / Referințe
20111	Din acte: 1.771 Masurata: 1.793	

* Suprafața este determinată în planul de proiecție Stereo 70.



Date referitoare la teren

Crt	Categorie folosință	Intra vilan	Suprafața (mp)	Tarla	Parcelă	Nr. topo	Observații / Referințe
1	curți constructii	DA	210	31	1139	-	
2	arabil	DA	1.583	31	1141	-	

Date referitoare la construcții

Crt	Număr	Destinație construcție	Supraf. (mp)	Situație juridică	Observații / Referințe
A1.1	20111-C1	construcții de locuințe	65	Cu acte	Nr. niveluri:1; S. construita la sol:65 mp; S. construita desfasurata:65 mp;
A1.2	20111-C2	construcții anexa	56	Cu acte	Nr. niveluri:1; S. construita la sol:56 mp; S. construita desfasurata:56 mp;

Lungime Segmente

1) Valorile lungimilor segmentelor sunt obținute din proiecție în plan.

Punct început	X / Y	Punct sfârșit	X / Y	Lungime segment (** (m)
1	622.765,057 374.857,368	2	622.748,497 374.847,378	19.34
2	622.748,497 374.847,378	3	622.742,03 374.843,476	7.553

Punct început	X / Y	Punct sfârșit	X / Y	Lungime segment (** (m)
3	622.742,03 374.843,476	4	622.733,354 374.838,242	10.133
4	622.733,354 374.838,242	5	622.745,978 374.816,14	25.453
5	622.745,978 374.816,14	6	622.757,8 374.795,443	23.835
6	622.757,8 374.795,443	7	622.772,356 374.803,785	16.777
7	622.772,356 374.803,785	8	622.788,318 374.812,79	18.327
8	622.788,318 374.812,79	1	622.765,057 374.857,368	50.282

** Lungimile segmentelor sunt determinate în planul de proiecție Stereo 70 și sunt rotunjite la 1 milimetru.

*** Distanța dintre puncte este formată din segmente cumulate ce sunt mai mici decât valoarea 1 milimetru.

**DATE DESPRE IMOBILUL NR. 7497**

Oficiul de Cadastru și Publicitate Imobiliară PRAHOVA
Biroul de Cadastru și Publicitate Imobiliară Ploiești

A. Partea I. Descrierea imobilului

TEREN Intravilan

Adresa: Loc. Boldesti, Jud. Prahova

Nr. Crt	Nr cadastral Nr. topografic	Suprafața* (mp)	Observații / Referințe
A1		Din acte: 1.772 Masurata: 1.811	Sector cadastral:38 Teren imprejmuit;

Construcții

Crt	Nr cadastral Nr. topografic	Adresa	Observații / Referințe
A1.1		Loc. Boldesti, Jud. Prahova	Nr. niveluri:1; S. construita la sol:146 mp; S. construita desfasurata:146 mp;
A1.2		Loc. Boldesti, Jud. Prahova	Nr. niveluri:1; S. construita la sol:48 mp; S. construita desfasurata:48 mp;

B. Partea II. Proprietari și acte

Inscrieri privitoare la dreptul de proprietate și alte drepturi reale		Referințe
/		
Act Notarial nr. 1277, din 16/09/1996 emis de BNP MARIA CALIN;		
B1	Intabulare, drept de PROPRIETATE, dobandit prin Conventie, cota actuala 1/1, cota initiala 1/1 1) STEFANESCU GELU 2) STEFANESCU GEORGETA	A1, A1.1, A1.2

C. Partea III. SARCINI .

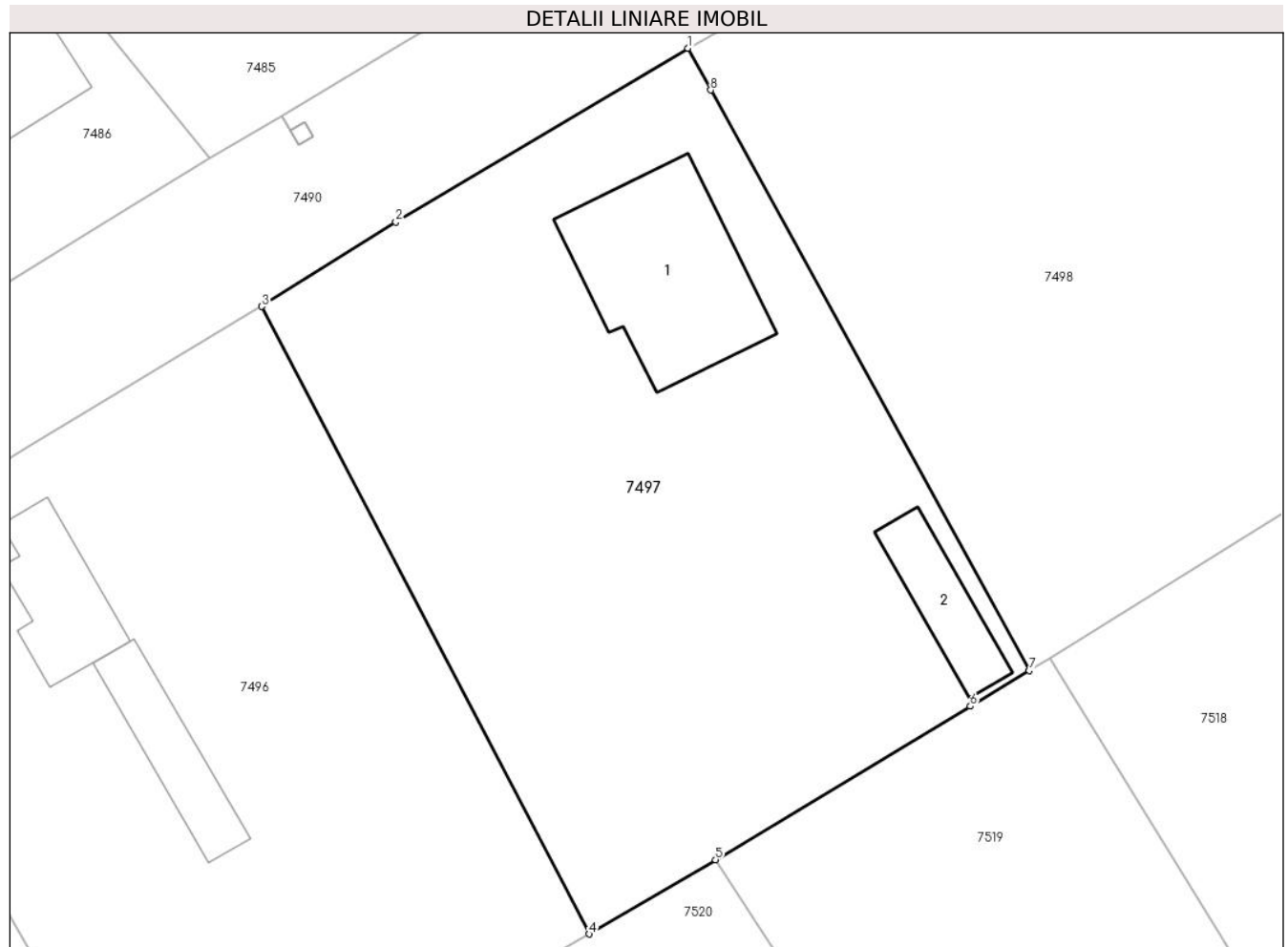
Inscrieri privind dezmembramintele dreptului de proprietate, drepturi reale de garanție și sarcini	Referințe
NU SUNT	

Anexa Nr. 1 La Partea I

Teren

Nr cadastral	Suprafața (mp)*	Observații / Referințe
	Din acte: 1.772 Masurata: 1.811	

* Suprafața este determinată în planul de proiecție Stereo 70.



Date referitoare la teren

Crt	Categorie folosință	Intra vilan	Suprafața (mp)	Tarla	Parcelă	Nr. topo	Observații / Referințe
1	curți constructii	DA	396	31	1143	-	
2	arabil	DA	1.415	31	1142	-	

Date referitoare la construcții

Crt	Număr	Destinație construcție	Supraf. (mp)	Situație juridică	Observații / Referințe
A1.1		construcții de locuințe	146	Cu acte	Nr. niveluri:1; S. construita la sol:146 mp; S. construita desfasurata:146 mp;
A1.2		construcții anexa	48	Cu acte	Nr. niveluri:1; S. construita la sol:48 mp; S. construita desfasurata:48 mp;

Lungime Segmente

1) Valorile lungimilor segmentelor sunt obținute din proiecție în plan.

Punct început	X / Y	Punct sfârșit	X / Y	Lungime segment (** (m)
1	622.795,333 374.875,715	2	622.774,596 374.863,359	24.139
2	622.774,596 374.863,359	3	622.765,057 374.857,368	11.264

Punct început	X / Y	Punct sfârșit	X / Y	Lungime segment (** (m)
3	622.765,057 374.857,368	4	622.788,318 374.812,79	50.282
4	622.788,318 374.812,79	5	622.797,282 374.818,07	10.403
5	622.797,282 374.818,07	6	622.815,392 374.828,976	21.14
6	622.815,392 374.828,976	7	622.819,582 374.831,5	4.891
7	622.819,582 374.831,5	8	622.796,96 374.872,748	47.044
8	622.796,96 374.872,748	1	622.795,333 374.875,715	3.384

** Lungimile segmentelor sunt determinate în planul de proiecție Stereo 70 și sunt rotunjite la 1 milimetru.

*** Distanța dintre puncte este formată din segmente cumulate ce sunt mai mici decât valoarea 1 milimetru.

**DATE DESPRE IMOBILUL NR. 7498**

Oficiul de Cadastru și Publicitate Imobiliară PRAHOVA
Biroul de Cadastru și Publicitate Imobiliară Ploiești

A. Partea I. Descrierea imobilului

TEREN Intravilan

Adresa: Loc. Boldesti, Jud. Prahova

Nr. Crt	Nr cadastral Nr. topografic	Suprafața* (mp)	Observații / Referințe
A1		Din acte: 2.468 Masurata: 2.481	Sector cadastral:38 Teren imprejmuit;

Construcții

Crt	Nr cadastral Nr. topografic	Adresa	Observații / Referințe
A1.1		Loc. Boldesti, Jud. Prahova	Nr. niveluri:1; S. construita la sol:52 mp; S. construita desfasurata:52 mp;
A1.2		Loc. Boldesti, Jud. Prahova	Nr. niveluri:1; S. construita la sol:59 mp; S. construita desfasurata:59 mp;

B. Partea II. Proprietari și acte

Inscrieri privitoare la dreptul de proprietate și alte drepturi reale		Referințe
/		
Act Administrativ nr. 17296, din 28/04/1994 emis de CJSDPAT PRAHOVA;		
B1	Intabulare, drept de PROPRIETATE, dobandit prin Reconstituire, cota actuala 1/1, cota initiala 1/1 1) BUCUR ALEXANDRU 2) BUCUR VOINEA	A1
Act Administrativ nr. 879, din 20/03/2024 emis de COMUNA BOLDESTI-GRADISTEA;		
B2	Intabulare, drept de PROPRIETATE, dobandit prin Lege, cota actuala 1/1, cota initiala 1/1 1) BUCUR ALEXANDRU 2) BUCUR VOINEA	A1.1, A1.2

C. Partea III. SARCINI .

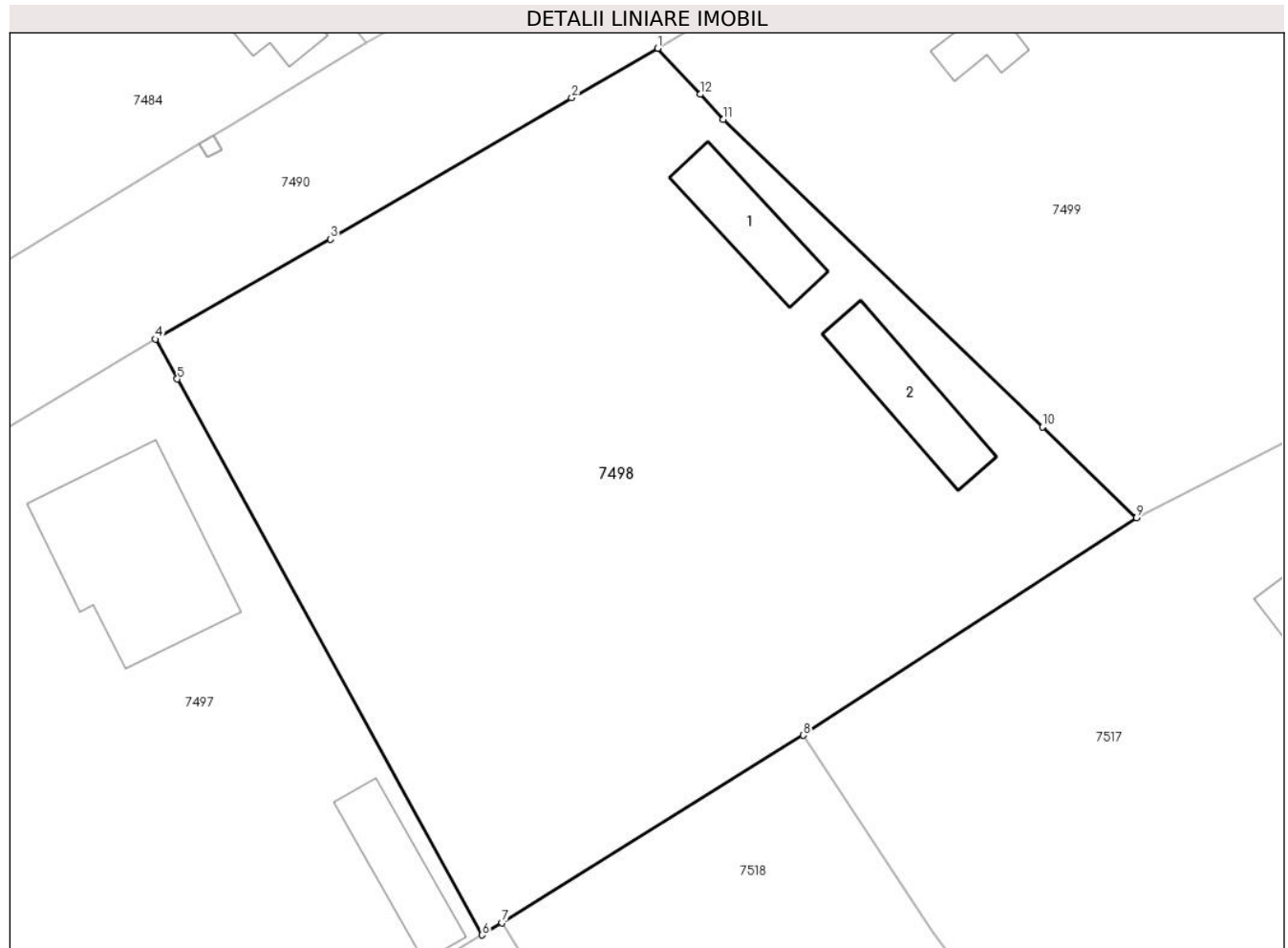
Inscrieri privind dezmembramintele dreptului de proprietate, drepturi reale de garanție și sarcini	Referințe
NU SUNT	

Anexa Nr. 1 La Partea I

Teren

Nr cadastral	Suprafața (mp)*	Observații / Referințe
	Din acte: 2.468 Masurata: 2.481	

* Suprafața este determinată în planul de proiecție Stereo 70.



Date referitoare la teren

Crt	Categorie folosință	Intra vilan	Suprafața (mp)	Tarla	Parcelă	Nr. topo	Observații / Referințe
1	curți constructii	DA	315	31	1145	-	
2	arabil	DA	2.166	31	1144	-	

Date referitoare la construcții

Crt	Număr	Destinație construcție	Supraf. (mp)	Situație juridică	Observații / Referințe
A1.1		construcții de locuințe	52	Cu acte	Nr. niveluri:1; S. construita la sol:52 mp; S. construita desfasurata:52 mp;
A1.2		construcții anexa	59	Cu acte	Nr. niveluri:1; S. construita la sol:59 mp; S. construita desfasurata:59 mp;

Lungime Segmente

1) Valorile lungimilor segmentelor sunt obținute din proiecție în plan.

Punct început	X / Y	Punct sfârșit	X / Y	Lungime segment (** (m)
1	622.832,621 374.897,293	2	622.826,238 374.893,617	7.366
2	622.826,238 374.893,617	3	622.808,318 374.883,128	20.764

Punct început	X / Y	Punct sfârșit	X / Y	Lungime segment (** (m)
3	622.808,318 374.883,128	4	622.795,333 374.875,715	14.952
4	622.795,333 374.875,715	5	622.796,96 374.872,748	3.384
5	622.796,96 374.872,748	6	622.819,582 374.831,5	47.044
6	622.819,582 374.831,5	7	622.821,073 374.832,398	1.741
7	622.821,073 374.832,398	8	622.843,434 374.846,317	26.339
8	622.843,434 374.846,317	9	622.868,155 374.862,461	29.526
9	622.868,155 374.862,461	10	622.861,171 374.869,192	9.7
10	622.861,171 374.869,192	11	622.837,482 374.892,024	32.901
11	622.837,482 374.892,024	12	622.835,768 374.893,882	2.528
12	622.835,768 374.893,882	1	622.832,621 374.897,293	4.641

** Lungimile segmentelor sunt determinate în planul de proiecție Stereo 70 și sunt rotunjite la 1 milimetru.

*** Distanța dintre puncte este formată din segmente cumulate ce sunt mai mici decât valoarea 1 milimetru.

**DATE DESPRE IMOBILUL NR. 7499**

Oficiul de Cadastru și Publicitate Imobiliară PRAHOVA
Biroul de Cadastru și Publicitate Imobiliară Ploiești

A. Partea I. Descrierea imobilului

TEREN Intravilan

Adresa: Loc. Boldesti, Jud. Prahova

Nr. Crt	Nr cadastral Nr. topografic	Suprafața* (mp)	Observații / Referințe
A1		Din acte: 1.730 Masurata: 1.733	Sector cadastral:38 Teren imprejmuit;

Construcții

Crt	Nr cadastral Nr. topografic	Adresa	Observații / Referințe
A1.1		Loc. Boldesti, Jud. Prahova	Nr. niveluri:1; S. construita la sol:49 mp; S. construita desfasurata:49 mp;
A1.2		Loc. Boldesti, Jud. Prahova	Nr. niveluri:1; S. construita la sol:21 mp; S. construita desfasurata:21 mp;

B. Partea II. Proprietari și acte

Inscrieri privitoare la dreptul de proprietate și alte drepturi reale		Referințe
/		
Act Administrativ nr. 5272, din 22/09/1993 emis de CJSDPAT PRAHOVA;		
B1	Intabulare, drept de PROPRIETATE, dobandit prin Reconstituire, cota actuala 1/1, cota initiala 1/1 1) FLIOFTEI VOICU	A1
Act Administrativ nr. 879, din 20/03/2024 emis de COMUNA BOLDESTI-GRADISTEA;		
B2	Intabulare, drept de PROPRIETATE, dobandit prin Lege, cota actuala 1/1, cota initiala 1/1 1) FLIOFTEI VOICU	A1.1, A1.2

C. Partea III. SARCINI .

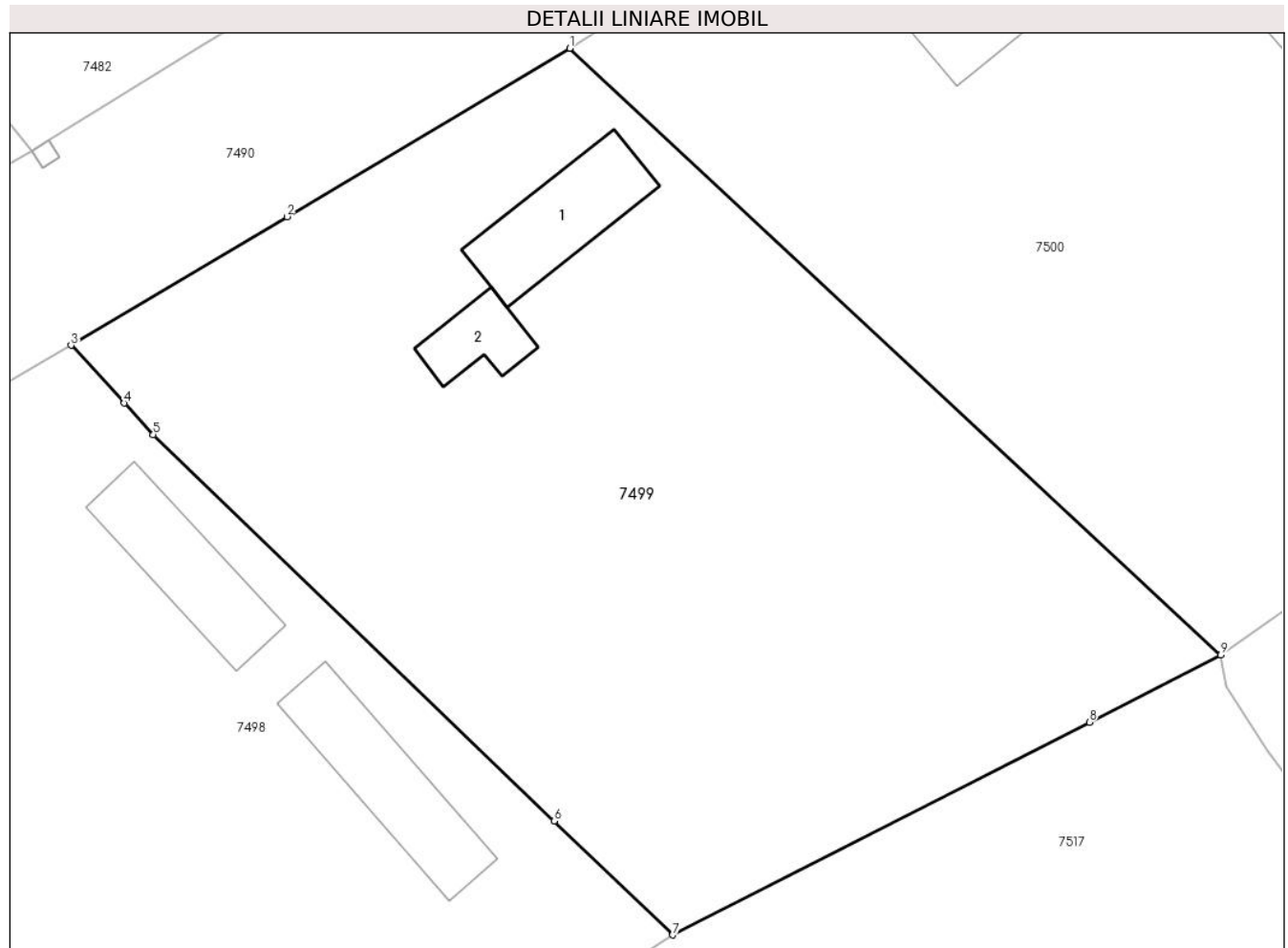
Inscrieri privind dezmembramintele dreptului de proprietate, drepturi reale de garanție și sarcini	Referințe
NU SUNT	

Anexa Nr. 1 La Partea I

Teren

Nr cadastral	Suprafața (mp)*	Observații / Referințe
	Din acte: 1.730 Masurata: 1.733	

* Suprafața este determinată în planul de proiecție Stereo 70.



Date referitoare la teren

Crt	Categorie folosință	Intra vilan	Suprafața (mp)	Tarla	Parcelă	Nr. topo	Observații / Referințe
1	curți constructii	DA	622	31	1148	-	
2	arabil	DA	1.110	31	1146, 1147	-	

Date referitoare la construcții

Crt	Număr	Destinație construcție	Supraf. (mp)	Situație juridică	Observații / Referințe
A1.1		construcții de locuințe	49	Cu acte	Nr. niveluri:1; S. construita la sol:49 mp; S. construita desfasurata:49 mp;
A1.2		construcții anexa	21	Cu acte	Nr. niveluri:1; S. construita la sol:21 mp; S. construita desfasurata:21 mp;

Lungime Segmente

1) Valorile lungimilor segmentelor sunt obținute din proiecție în plan.

Punct început	X / Y	Punct sfârșit	X / Y	Lungime segment (** (m)
1	622.862,094 374.914,841	2	622.845,38 374.904,89	19.452
2	622.845,38 374.904,89	3	622.832,621 374.897,293	14.849

Punct început	X / Y	Punct sfârșit	X / Y	Lungime segment (** (m)
3	622.832,621 374.897,293	4	622.835,768 374.893,882	4.641
4	622.835,768 374.893,882	5	622.837,482 374.892,024	2.528
5	622.837,482 374.892,024	6	622.861,171 374.869,192	32.901
6	622.861,171 374.869,192	7	622.868,155 374.862,461	9.7
7	622.868,155 374.862,461	8	622.892,78 374.875,03	27.647
8	622.892,78 374.875,03	9	622.900,555 374.878,999	8.729
9	622.900,555 374.878,999	1	622.862,094 374.914,841	52.573

** Lungimile segmentelor sunt determinate în planul de proiecție Stereo 70 și sunt rotunjite la 1 milimetru.

*** Distanța dintre puncte este formată din segmente cumulate ce sunt mai mici decât valoarea 1 milimetru.

**DATE DESPRE IMOBILUL NR. 7500**

Oficiul de Cadastru și Publicitate Imobiliară PRAHOVA
Biroul de Cadastru și Publicitate Imobiliară Ploiești

A. Partea I. Descrierea imobilului

TEREN Intravilan

Nr. CF vechi:65
Nr. cadastral vechi:96

Adresa: Loc. Boldesti, Nr. 142, Jud. Prahova

Nr. Crt	Nr cadastral Nr. topografic	Suprafața* (mp)	Observații / Referințe
A1	20227	Din acte: 2.064 Masurata: 2.052	Sector cadastral:38 Teren imprejmuit;

Construcții

Crt	Nr cadastral Nr. topografic	Adresa	Observații / Referințe
A1.1	20227-C1	Loc. Boldesti, Nr. 142, Jud. Prahova	Nr. niveluri:1; S. construita la sol:58 mp; S. construita desfasurata:58 mp;
A1.2	20227-C2	Loc. Boldesti, Nr. 142, Jud. Prahova	Nr. niveluri:1; S. construita la sol:64 mp; S. construita desfasurata:64 mp;

B. Partea II. Proprietari și acte

Inscrieri privitoare la dreptul de proprietate și alte drepturi reale		Referințe
144 / 11/03/2003		
Act Notarial nr. 533, din 11/03/2003 emis de BNP.CALIN MARIA;		
B1	Intabulare, drept de PROPRIETATEcumparare ca bun propriu, dobandit prin Conventie, cota actuala 1/1, cota initiala 1/1 1) VOICU ALEXANDRU OBSERVATII: (provenita din conversia CF 65)	A1, A1.1, A1.2

C. Partea III. SARCINI .

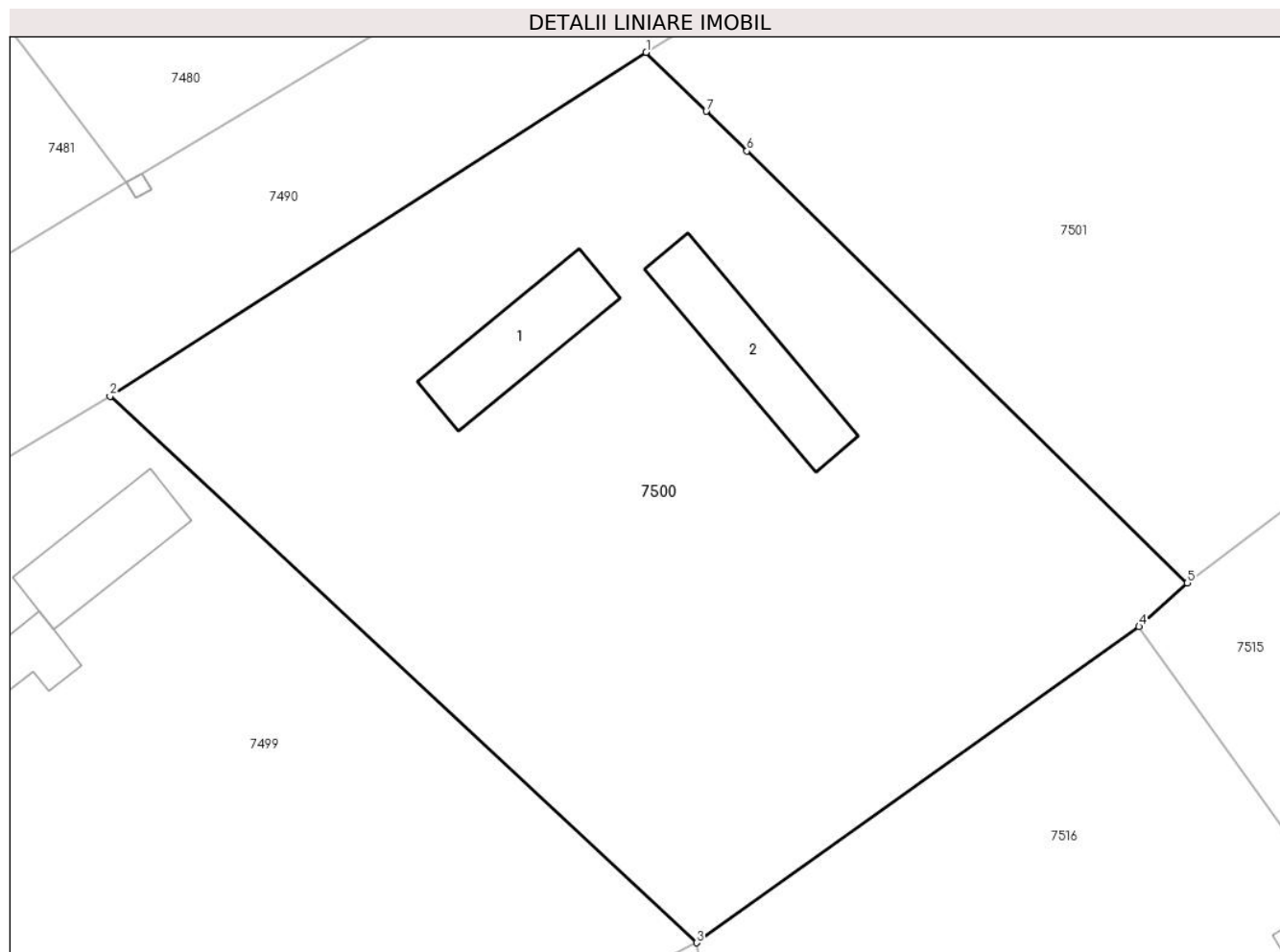
Inscrieri privind dezmembramintele dreptului de proprietate, drepturi reale de garanție și sarcini	Referințe
NU SUNT	

Anexa Nr. 1 La Partea I

Teren

Nr cadastral	Suprafața (mp)*	Observații / Referințe
20227	Din acte: 2.064 Masurata: 2.052	

* Suprafața este determinată în planul de proiecție Stereo 70.



Date referitoare la teren

Crt	Categorie folosință	Intra vilan	Suprafața (mp)	Tarla	Parcelă	Nr. topo	Observații / Referințe
1	curți constructii	DA	309	31	1153	-	
2	arabil	DA	1.743	31	1149, 1150	-	

Date referitoare la construcții

Crt	Număr	Destinație construcție	Supraf. (mp)	Situație juridică	Observații / Referințe
A1.1	20227-C1	construcții de locuințe	58	Cu acte	Nr. niveluri:1; S. construita la sol:58 mp; S. construita desfasurata:58 mp;
A1.2	20227-C2	construcții anexa	64	Cu acte	Nr. niveluri:1; S. construita la sol:64 mp; S. construita desfasurata:64 mp;

Lungime Segmente

1) Valorile lungimilor segmentelor sunt obținute din proiecție în plan.

Punct început	X / Y	Punct sfârșit	X / Y	Lungime segment (** (m)
1	622.897,263 374.937,399	2	622.862,094 374.914,841	41.782
2	622.862,094 374.914,841	3	622.900,555 374.878,999	52.573

Punct început	X / Y	Punct sfârșit	X / Y	Lungime segment (** (m)
3	622.900,555 374.878,999	4	622.929,594 374.899,739	35.685
4	622.929,594 374.899,739	5	622.932,753 374.902,606	4.266
5	622.932,753 374.902,606	6	622.903,861 374.930,93	40.46
6	622.903,861 374.930,93	7	622.901,2 374.933,539	3.727
7	622.901,2 374.933,539	1	622.897,263 374.937,399	5.514

** Lungimile segmentelor sunt determinate în planul de proiecție Stereo 70 și sunt rotunjite la 1 milimetru.

*** Distanța dintre puncte este formată din segmente cumulate ce sunt mai mici decât valoarea 1 milimetru.

**DATE DESPRE IMOBILUL NR. 7501**

Oficiul de Cadastru și Publicitate Imobiliară PRAHOVA
Biroul de Cadastru și Publicitate Imobiliară Ploiești

A. Partea I. Descrierea imobilului

TEREN Intravilan

Adresa: Loc. Boldesti, Jud. Prahova

Nr. Crt	Nr cadastral Nr. topografic	Suprafața* (mp)	Observații / Referințe
A1		Din acte: 1.802 Masurata: 1.730	Sector cadastral:38 Teren imprejmuit;

Construcții

Crt	Nr cadastral Nr. topografic	Adresa	Observații / Referințe
A1.1		Loc. Boldesti, Jud. Prahova	Nr. niveluri:1; S. construita la sol:34 mp; S. construita desfasurata:34 mp;

B. Partea II. Proprietari și acte

Inscrieri privitoare la dreptul de proprietate și alte drepturi reale		Referințe
/		
Act Administrativ nr. 14853, din 21/02/1994 emis de CJSDPAT PRAHOVA;		
B1	Intabulare, drept de PROPRIETATE, dobandit prin Reconstituire, cota actuala 1/1, cota initiala 1/1 1) TRANDAFIR GHERGHINA	A1
Act Administrativ nr. 879, din 20/03/2024 emis de COMUNA BOLDESTI-GRADISTEA;		
B2	Intabulare, drept de PROPRIETATE, dobandit prin Lege, cota actuala 1/1, cota initiala 1/1 1) TRANDAFIR GHERGHINA	A1.1

C. Partea III. SARCINI .

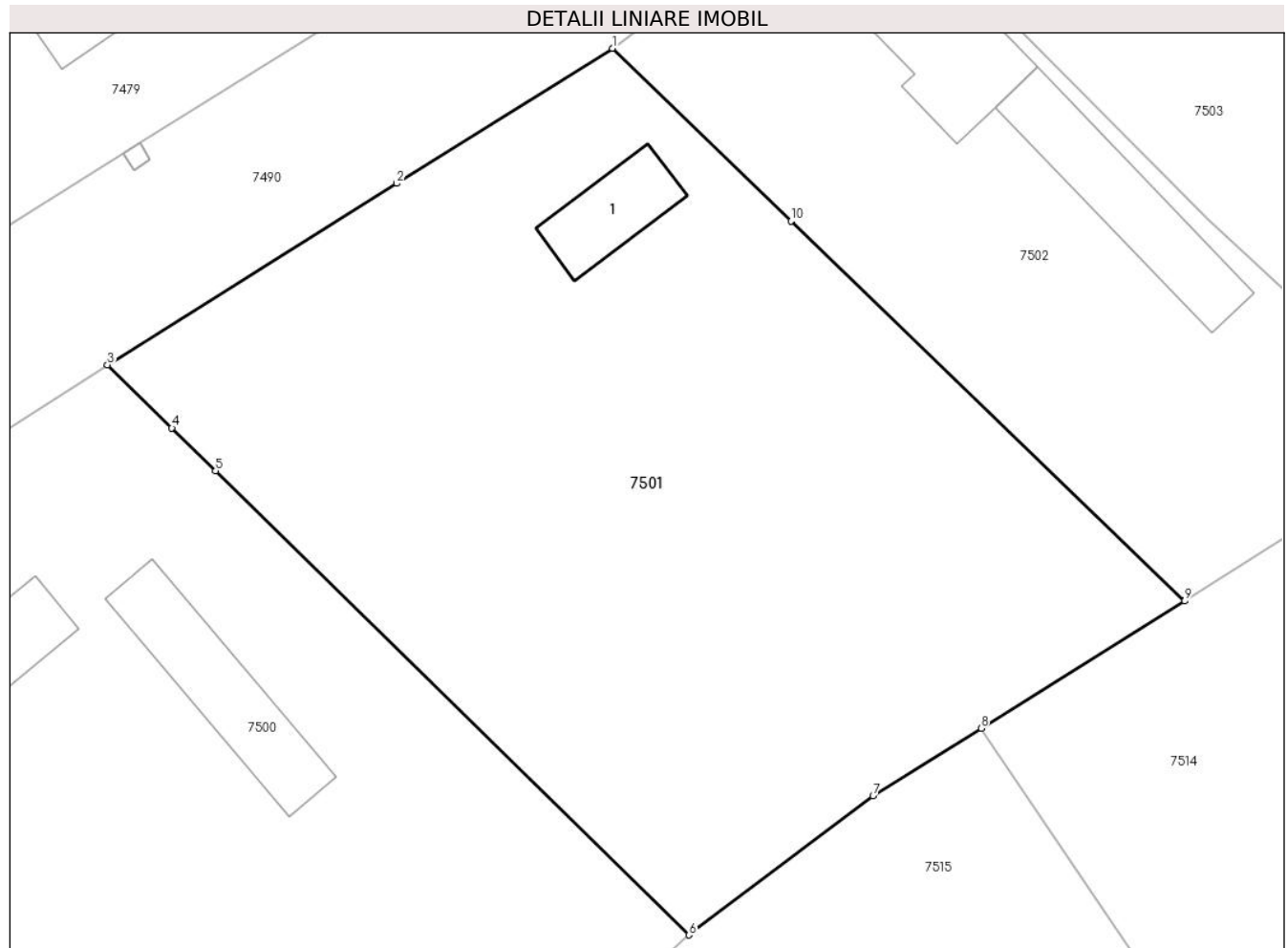
Inscrieri privind dezmembramintele dreptului de proprietate, drepturi reale de garanție și sarcini	Referințe
NU SUNT	

Anexa Nr. 1 La Partea I

Teren

Nr cadastral	Suprafața (mp)*	Observații / Referințe
	Din acte: 1.802 Masurata: 1.730	

* Suprafața este determinată în planul de proiecție Stereo 70.



Date referitoare la teren

Crt	Categorie folosință	Intra vilan	Suprafața (mp)	Tarla	Parcelă	Nr. topo	Observații / Referințe
1	curți constructii	DA	245	31	1155	-	
2	arabil	DA	1.485	31	1154	-	

Date referitoare la construcții

Crt	Număr	Destinație construcție	Supraf. (mp)	Situație juridică	Observații / Referințe
A1.1		construcții de locuințe	34	Cu acte	Nr. niveluri:1; S. construita la sol:34 mp; S. construita desfasurata:34 mp;

Lungime Segmente

1) Valorile lungimilor segmentelor sunt obținute din proiecție în plan.

Punct început	X / Y	Punct sfârșit	X / Y	Lungime segment (** (m)
1	622.928,072 374.956,711	2	622.914,918 374.948,466	15.524
2	622.914,918 374.948,466	3	622.897,263 374.937,399	20.837

Punct început	X / Y	Punct sfârșit	X / Y	Lungime segment (** (m)
3	622.897,263 374.937,399	4	622.901,2 374.933,539	5.514
4	622.901,2 374.933,539	5	622.903,861 374.930,93	3.727
5	622.903,861 374.930,93	6	622.932,753 374.902,606	40.46
6	622.932,753 374.902,606	7	622.943,984 374.911,097	14.08
7	622.943,984 374.911,097	8	622.950,578 374.915,218	7.776
8	622.950,578 374.915,218	9	622.962,991 374.922,976	14.638
9	622.962,991 374.922,976	10	622.938,978 374.946,175	33.389
10	622.938,978 374.946,175	1	622.928,072 374.956,711	15.164

** Lungimile segmentelor sunt determinate în planul de proiecție Stereo 70 și sunt rotunjite la 1 milimetru.

*** Distanța dintre puncte este formată din segmente cumulate ce sunt mai mici decât valoarea 1 milimetru.

**DATE DESPRE IMOBILUL NR. 7502**

Oficiul de Cadastru și Publicitate Imobiliară PRAHOVA
Biroul de Cadastru și Publicitate Imobiliară Ploiești

A. Partea I. Descrierea imobilului

TEREN Intravilan

Adresa: Loc. Boldesti, Jud. Prahova

Nr. Crt	Nr cadastral Nr. topografic	Suprafața* (mp)	Observații / Referințe
A1		Din acte: 868 Masurata: 884	Sector cadastral:38 Teren imprejmuit;

Construcții

Crt	Nr cadastral Nr. topografic	Adresa	Observații / Referințe
A1.1		Loc. Boldesti, Jud. Prahova	Nr. niveluri:1; S. construita la sol:75 mp; S. construita desfasurata:75 mp;
A1.2		Loc. Boldesti, Jud. Prahova	Nr. niveluri:1; S. construita la sol:67 mp; S. construita desfasurata:67 mp;

B. Partea II. Proprietari și acte

Inscrieri privitoare la dreptul de proprietate și alte drepturi reale		Referințe
/		
Act Administrativ nr. 5293, din 20/10/1993 emis de CJSDPAT PRAHOVA;		
B1	Intabulare, drept de PROPRIETATE, dobandit prin Reconstituire, cota actuala 1/1, cota initiala 1/1 1) MIHAI GHEORGHE	A1
Act Administrativ nr. 879, din 20/03/2024 emis de COMUNA BOLDESTI-GRADISTEA;		
B2	Intabulare, drept de PROPRIETATE, dobandit prin Lege, cota actuala 1/1, cota initiala 1/1 1) MIHAI GHEORGHE	A1.1, A1.2

C. Partea III. SARCINI .

Inscrieri privind dezmembramintele dreptului de proprietate, drepturi reale de garanție și sarcini	Referințe
NU SUNT	

Anexa Nr. 1 La Partea I

Teren

Nr cadastral	Suprafața (mp)*	Observații / Referințe
	Din acte: 868 Masurata: 884	

* Suprafața este determinată în planul de proiecție Stereo 70.



Date referitoare la teren

Crt	Categorie folosință	Intra vilan	Suprafața (mp)	Tarla	Parcelă	Nr. topo	Observații / Referințe
1	curți constructii	DA	324	31	1158	-	
2	arabil	DA	560	31	1156, 1157	-	

Date referitoare la construcții

Crt	Număr	Destinație construcție	Supraf. (mp)	Situație juridică	Observații / Referințe
A1.1		construcții de locuințe	75	Cu acte	Nr. niveluri:1; S. construita la sol:75 mp; S. construita desfasurata:75 mp;
A1.2		construcții anexa	67	Cu acte	Nr. niveluri:1; S. construita la sol:67 mp; S. construita desfasurata:67 mp;

Lungime Segmente

1) Valorile lungimilor segmentelor sunt obținute din proiecție în plan.

Punct început	X / Y	Punct sfârșit	X / Y	Lungime segment (** (m)
1	622.943,362 374.967,559	2	622.938,002 374.963,948	6.463
2	622.938,002 374.963,948	3	622.935,542 374.962,2	3.018

Punct început	X / Y	Punct sfârșit	X / Y	Lungime segment (** (m)
3	622.935,542 374.962,2	4	622.933,476 374.960,794	2.499
4	622.933,476 374.960,794	5	622.928,072 374.956,711	6.773
5	622.928,072 374.956,711	6	622.938,978 374.946,175	15.164
6	622.938,978 374.946,175	7	622.962,991 374.922,976	33.389
7	622.962,991 374.922,976	8	622.973,524 374.929,677	12.484
8	622.973,524 374.929,677	9	622.978,314 374.933,263	5.984
9	622.978,314 374.933,263	10	622.964,438 374.946,273	19.021
10	622.964,438 374.946,273	1	622.943,362 374.967,559	29.955

** Lungimile segmentelor sunt determinate în planul de proiecție Stereo 70 și sunt rotunjite la 1 milimetru.

*** Distanța dintre puncte este formată din segmente cumulate ce sunt mai mici decât valoarea 1 milimetru.

**DATE DESPRE IMOBILUL NR. 7503**

Oficiul de Cadastru și Publicitate Imobiliară PRAHOVA
Biroul de Cadastru și Publicitate Imobiliară Ploiești

A. Partea I. Descrierea imobilului

TEREN Intravilan

Adresa: Loc. Boldesti, Jud. Prahova

Nr. Crt	Nr cadastral Nr. topografic	Suprafața* (mp)	Observații / Referințe
A1		Din acte: 897 Masurata: 892	Sector cadastral:38 Teren imprejmuit;

Construcții

Crt	Nr cadastral Nr. topografic	Adresa	Observații / Referințe
A1.1		Loc. Boldesti, Jud. Prahova	Nr. niveluri:1; S. construita la sol:75 mp; S. construita desfasurata:75 mp;
A1.2		Loc. Boldesti, Jud. Prahova	Nr. niveluri:1; S. construita la sol:81 mp; S. construita desfasurata:81 mp;

B. Partea II. Proprietari și acte

Inscrieri privitoare la dreptul de proprietate și alte drepturi reale		Referințe
/		
Act Administrativ nr. 5264, din 22/09/1993 emis de CJSDPAT PRAHOVA;		
B1	Intabulare, drept de PROPRIETATE, dobandit prin Reconstituire, cota actuala 1/1, cota initiala 1/1 1) BOTEA SAFTA	A1
Act Administrativ nr. 879, din 20/03/2024 emis de COMUNA BOLDESTI-GRADISTEA;		
B2	Intabulare, drept de PROPRIETATE, dobandit prin Lege, cota actuala 1/1, cota initiala 1/1 1) BOTEA SAFTA	A1.1, A1.2

C. Partea III. SARCINI .

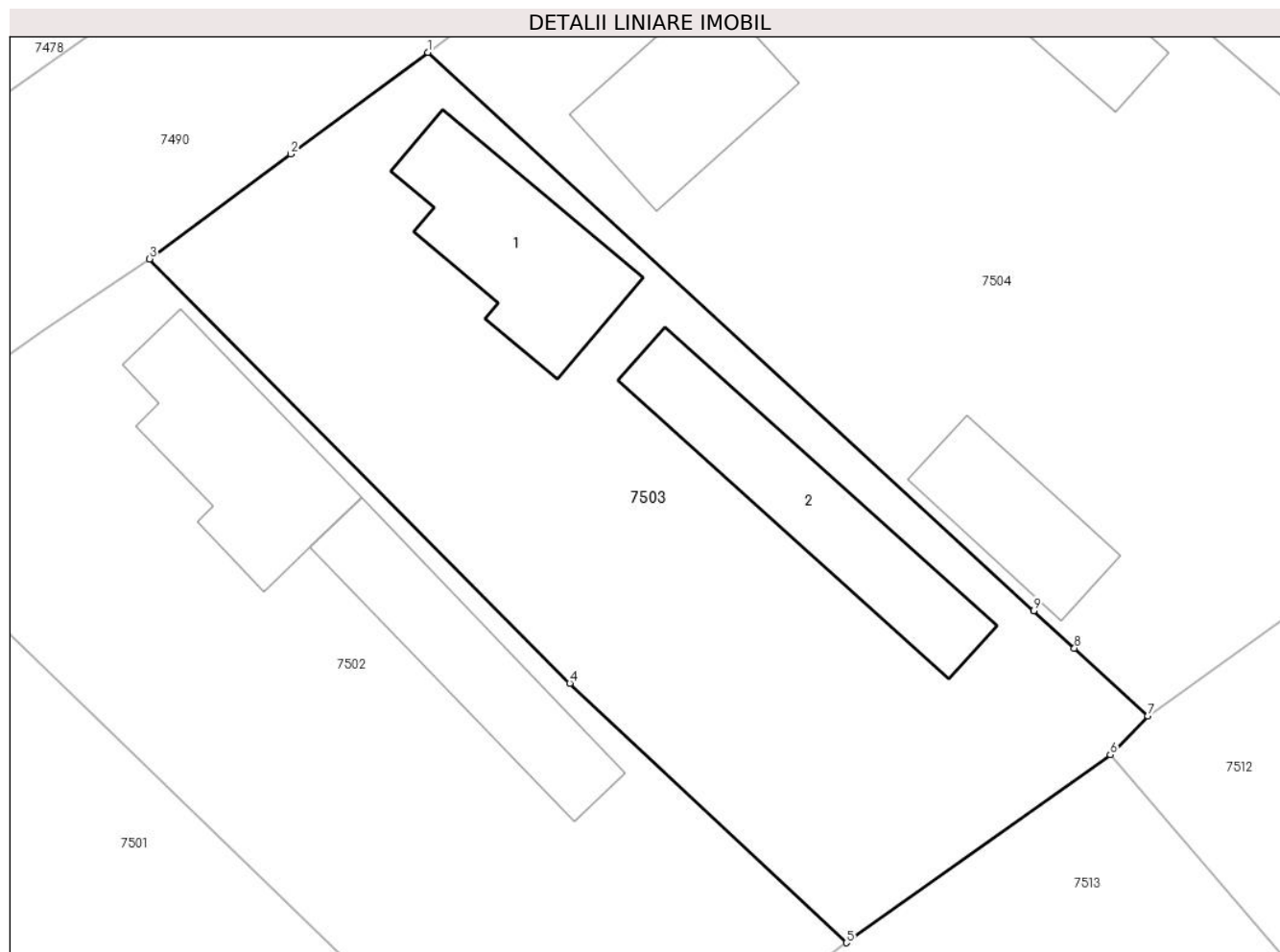
Inscrieri privind dezmembramintele dreptului de proprietate, drepturi reale de garanție și sarcini	Referințe
NU SUNT	

Anexa Nr. 1 La Partea I

Teren

Nr cadastral	Suprafața (mp)*	Observații / Referințe
	Din acte: 897 Masurata: 892	

* Suprafața este determinată în planul de proiecție Stereo 70.



Date referitoare la teren

Crt	Categorie folosință	Intra vilan	Suprafața (mp)	Tarla	Parcelă	Nr. topo	Observații / Referințe
1	curți constructii	DA	311	31	1160	-	
2	arabil	DA	581	31	1160	-	

Date referitoare la construcții

Crt	Număr	Destinație construcție	Supraf. (mp)	Situație juridică	Observații / Referințe
A1.1		construcții de locuințe	75	Cu acte	Nr. niveluri:1; S. construita la sol:75 mp; S. construita desfasurata:75 mp;
A1.2		construcții anexa	81	Cu acte	Nr. niveluri:1; S. construita la sol:81 mp; S. construita desfasurata:81 mp;

Lungime Segmente

1) Valorile lungimilor segmentelor sunt obținute din proiecție în plan.

Punct început	X / Y	Punct sfârșit	X / Y	Lungime segment (** (m)
1	622.957,319 374.977,914	2	622.950,444 374.972,813	8.561
2	622.950,444 374.972,813	3	622.943,362 374.967,559	8.818

Punct început	X / Y	Punct sfârșit	X / Y	Lungime segment (** (m)
3	622.943,362 374.967,559	4	622.964,438 374.946,273	29.955
4	622.964,438 374.946,273	5	622.978,314 374.933,263	19.021
5	622.978,314 374.933,263	6	622.991,547 374.942,699	16.253
6	622.991,547 374.942,699	7	622.993,425 374.944,641	2.702
7	622.993,425 374.944,641	8	622.989,746 374.948,032	5.003
8	622.989,746 374.948,032	9	622.987,702 374.949,915	2.779
9	622.987,702 374.949,915	1	622.957,319 374.977,914	41.317

** Lungimile segmentelor sunt determinate în planul de proiecție Stereo 70 și sunt rotunjite la 1 milimetru.

*** Distanța dintre puncte este formată din segmente cumulate ce sunt mai mici decât valoarea 1 milimetru.

**DATE DESPRE IMOBILUL NR. 7504**

Oficiul de Cadastru și Publicitate Imobiliară PRAHOVA
Biroul de Cadastru și Publicitate Imobiliară Ploiești

A. Partea I. Descrierea imobilului

TEREN Intravilan

Adresa: Loc. Boldesti, Jud. Prahova

Nr. Crt	Nr cadastral Nr. topografic	Suprafața* (mp)	Observații / Referințe
A1		Din acte: 1.406 Masurata: 1.350	Sector cadastral:38 Teren imprejmuit;

Construcții

Crt	Nr cadastral Nr. topografic	Adresa	Observații / Referințe
A1.1		Loc. Boldesti, Jud. Prahova	Nr. niveluri:1; S. construita la sol:62 mp; S. construita desfasurata:62 mp;
A1.2		Loc. Boldesti, Jud. Prahova	Nr. niveluri:1; S. construita la sol:65 mp; S. construita desfasurata:65 mp;
A1.3		Loc. Boldesti, Jud. Prahova	Nr. niveluri:1; S. construita la sol:46 mp; S. construita desfasurata:46 mp;

B. Partea II. Proprietari și acte

Inscrieri privitoare la dreptul de proprietate și alte drepturi reale		Referințe
/		
Act Administrativ nr. 17274, din 28/04/1994 emis de CJSDPAT PRAHOVA;		
B1	Intabulare, drept de PROPRIETATE, dobandit prin Reconstituire, cota actuala 1/1, cota initiala 1/1 1) PETRE DUMITRU	A1
Act Administrativ nr. 879, din 20/03/2024 emis de COMUNA BOLDESTI-GRADISTEA;		
B2	Intabulare, drept de PROPRIETATE, dobandit prin Lege, cota actuala 1/1, cota initiala 1/1 1) PETRE DUMITRU	A1.1, A1.2, A1.3

C. Partea III. SARCINI .

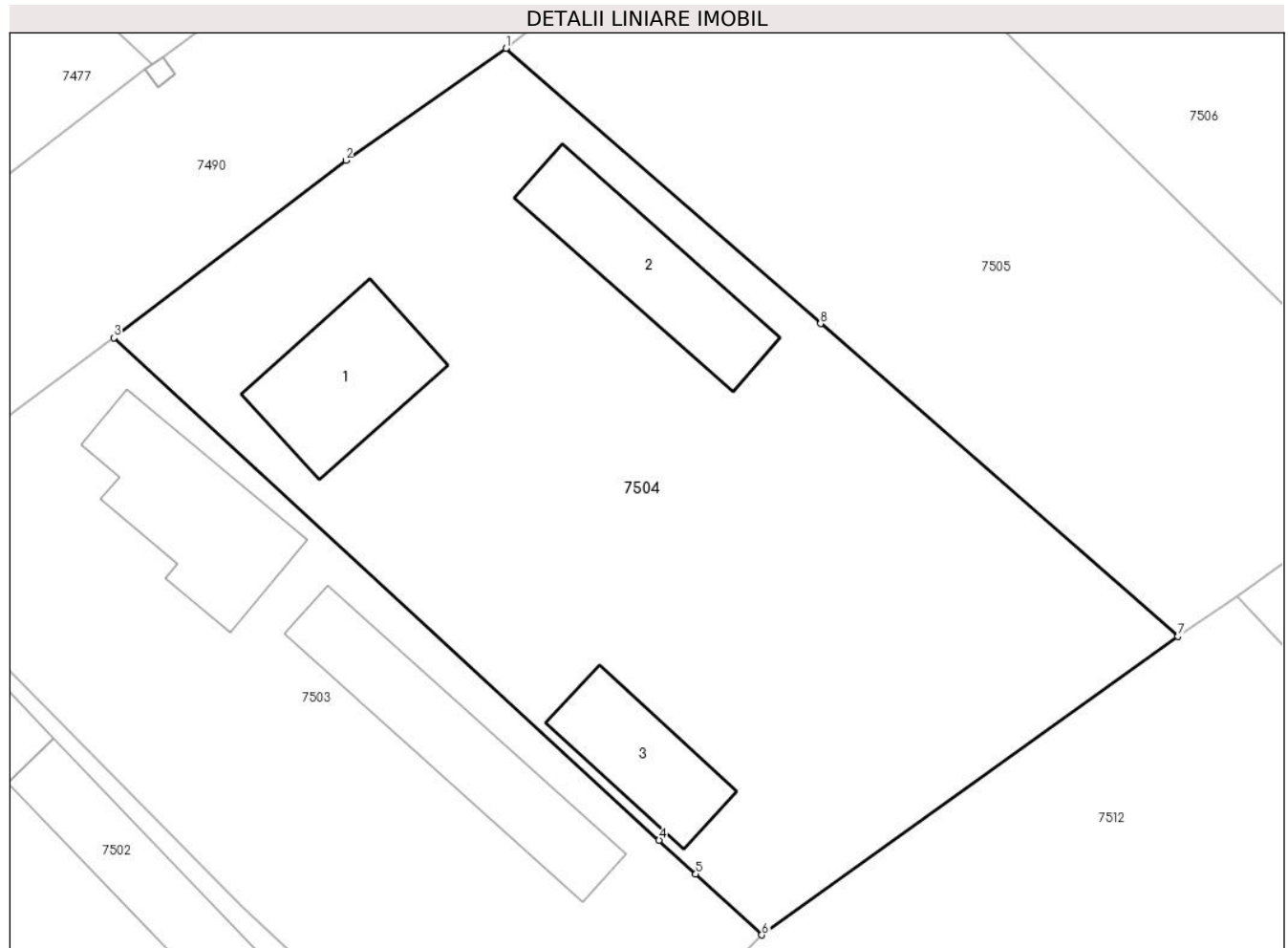
Inscrieri privind dezmembramintele dreptului de proprietate, drepturi reale de garanție și sarcini	Referințe
NU SUNT	

Anexa Nr. 1 La Partea I

Teren

Nr cadastral	Suprafața (mp)*	Observații / Referințe
	Din acte: 1.406 Masurata: 1.350	

* Suprafața este determinată în planul de proiecție Stereo 70.



Date referitoare la teren

Crt	Categorie folosință	Intra vilan	Suprafața (mp)	Tarla	Parcelă	Nr. topo	Observații / Referințe
1	curți constructii	DA	504	31	1161	-	
2	arabil	DA	846	31	1163	-	

Date referitoare la construcții

Crt	Număr	Destinație construcție	Supraf. (mp)	Situație juridică	Observații / Referințe
A1.1		construcții de locuințe	62	Cu acte	Nr. niveluri:1; S. construita la sol:62 mp; S. construita desfasurata:62 mp;
A1.2		construcții anexa	65	Cu acte	Nr. niveluri:1; S. construita la sol:65 mp; S. construita desfasurata:65 mp;
A1.3		construcții anexa	46	Cu acte	Nr. niveluri:1; S. construita la sol:46 mp; S. construita desfasurata:46 mp;

Lungime Segmente

1) Valorile lungimilor segmentelor sunt obținute din proiecție în plan.

Punct început	X / Y	Punct sfârșit	X / Y	Lungime segment (** (m)
1	622.979,173 374.994,04	2	622.970,253 374.987,796	10.888

Punct început	X / Y	Punct sfârșit	X / Y	Lungime segment (** (m)
2	622.970,253 374.987,796	3	622.957,319 374.977,914	16.277
3	622.957,319 374.977,914	4	622.987,702 374.949,915	41.317
4	622.987,702 374.949,915	5	622.989,746 374.948,032	2.779
5	622.989,746 374.948,032	6	622.993,425 374.944,641	5.003
6	622.993,425 374.944,641	7	623.016,621 374.961,272	28.542
7	623.016,621 374.961,272	8	622.996,701 374.978,702	26.469
8	622.996,701 374.978,702	1	622.979,173 374.994,04	23.291

** Lungimile segmentelor sunt determinate în planul de proiecție Stereo 70 și sunt rotunjite la 1 milimetru.

*** Distanța dintre puncte este formată din segmente cumulate ce sunt mai mici decât valoarea 1 milimetru.

**DATE DESPRE IMOBILUL NR. 7505**

Oficiul de Cadastru și Publicitate Imobiliară PRAHOVA
Biroul de Cadastru și Publicitate Imobiliară Ploiești

A. Partea I. Descrierea imobilului

TEREN Intravilan

Adresa: Loc. Boldesti, Jud. Prahova

Nr. Crt	Nr cadastral Nr. topografic	Suprafața* (mp)	Observații / Referințe
A1		Din acte: 819 Masurata: 931	Sector cadastral:38 Teren imprejmuit;

Construcții

Crt	Nr cadastral Nr. topografic	Adresa	Observații / Referințe
A1.1		Loc. Boldesti, Jud. Prahova	Nr. niveluri:1; S. construita la sol:24 mp; S. construita desfasurata:24 mp;

B. Partea II. Proprietari și acte

Inscrieri privitoare la dreptul de proprietate și alte drepturi reale		Referințe
/		
Act Administrativ nr. 14816, din 21/02/1994 emis de CJSDPAT PRAHOVA;		
B1	Intabulare, drept de PROPRIETATE, dobandit prin Reconstituire, cota actuala 1/1, cota initiala 1/1 1) SERBAN GHEORGHE	A1
Act Administrativ nr. 879, din 20/03/2024 emis de COMUNA BOLDESTI-GRADISTEA;		
B2	Intabulare, drept de PROPRIETATE, dobandit prin Lege, cota actuala 1/1, cota initiala 1/1 1) SERBAN GHEORGHE	A1.1

C. Partea III. SARCINI .

Inscrieri privind dezmembramintele dreptului de proprietate, drepturi reale de garanție și sarcini	Referințe
NU SUNT	

Anexa Nr. 1 La Partea I

Teren

Nr cadastral	Suprafața (mp)*	Observații / Referințe
	Din acte: 819 Masurata: 931	

* Suprafața este determinată în planul de proiecție Stereo 70.



Date referitoare la teren

Crt	Categorie folosință	Intra vilan	Suprafața (mp)	Tarla	Parcelă	Nr. topo	Observații / Referințe
1	curți constructii	DA	143	31	1164	-	
2	arabil	DA	788	31	1166	-	

Date referitoare la construcții

Crt	Număr	Destinație construcție	Supraf. (mp)	Situație juridică	Observații / Referințe
A1.1		constructii anexa	24	Cu acte	Nr. niveluri:1; S. construita la sol:24 mp; S. construita desfasurata:24 mp;

Lungime Segmente

1) Valorile lungimilor segmentelor sunt obținute din proiecție în plan.

Punct început	X / Y	Punct sfârșit	X / Y	Lungime segment (** (m)
1	622.995,323 375.006,511	2	622.988,882 375.001,798	7.981
2	622.988,882 375.001,798	3	622.986,771 375.000,111	2.702
3	622.986,771 375.000,111	4	622.979,173 374.994,04	9.726

Punct început	X / Y	Punct sfârșit	X / Y	Lungime segment (** (m)
4	622.979,173 374.994,04	5	622.996,701 374.978,702	23.291
5	622.996,701 374.978,702	6	623.016,621 374.961,272	26.469
6	623.016,621 374.961,272	7	623.019,901 374.963,487	3.958
7	623.019,901 374.963,487	8	623.030,824 374.971,48	13.535
8	623.030,824 374.971,48	9	623.004,655 374.997,303	36.765
9	623.004,655 374.997,303	1	622.995,323 375.006,511	13.11

** Lungimile segmentelor sunt determinate în planul de proiecție Stereo 70 și sunt rotunjite la 1 milimetru.

*** Distanța dintre puncte este formată din segmente cumulate ce sunt mai mici decât valoarea 1 milimetru.

**DATE DESPRE IMOBILUL NR. 7506**

Oficiul de Cadastru și Publicitate Imobiliară PRAHOVA
Biroul de Cadastru și Publicitate Imobiliară Ploiești

A. Partea I. Descrierea imobilului

TEREN Intravilan

Adresa: Loc. Boldesti, Jud. Prahova

Nr. Crt	Nr cadastral Nr. topografic	Suprafața* (mp)	Observații / Referințe
A1		Din acte: 820 Masurata: 857	Sector cadastral:38 Teren imprejmuit;

Construcții

Crt	Nr cadastral Nr. topografic	Adresa	Observații / Referințe
A1.1		Loc. Boldesti, Jud. Prahova	Nr. niveluri:1; S. construita la sol:67 mp; S. construita desfasurata:67 mp;
A1.2		Loc. Boldesti, Jud. Prahova	Nr. niveluri:1; S. construita la sol:57 mp; S. construita desfasurata:57 mp;

B. Partea II. Proprietari și acte

Inscrieri privitoare la dreptul de proprietate și alte drepturi reale		Referințe
/		
Act Administrativ nr. 14818, din 21/02/1994 emis de CJSDPAT PRAHOVA;		
B1	Intabulare, drept de PROPRIETATE, dobandit prin Reconstituire, cota actuala 1/1, cota initiala 1/1 1) SERBAN GHEORGHE	A1
Act Administrativ nr. 879, din 20/03/2024 emis de COMUNA BOLDESTI-GRADISTEA;		
B2	Intabulare, drept de PROPRIETATE, dobandit prin Lege, cota actuala 1/1, cota initiala 1/1 1) SERBAN GHEORGHE	A1.1, A1.2

C. Partea III. SARCINI .

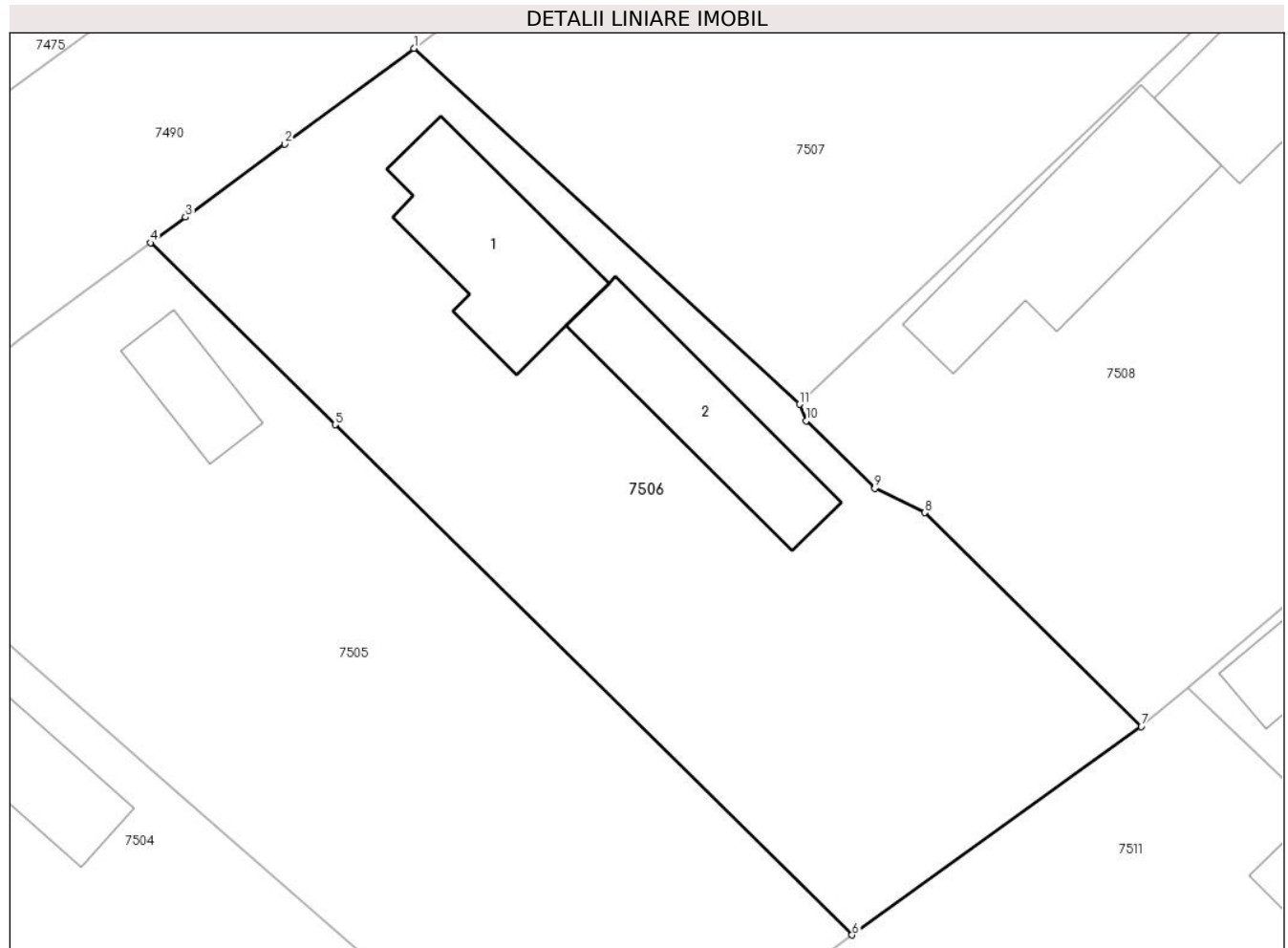
Inscrieri privind dezmembramintele dreptului de proprietate, drepturi reale de garanție și sarcini	Referințe
NU SUNT	

Anexa Nr. 1 La Partea I

Teren

Nr cadastral	Suprafața (mp)*	Observații / Referințe
	Din acte: 820 Masurata: 857	

* Suprafața este determinată în planul de proiecție Stereo 70.



Date referitoare la teren

Crt	Categorie folosință	Intravilan	Suprafața (mp)	Tarla	Parcelă	Nr. topo	Observații / Referințe
1	curți constructii	DA	264	31	1164/1	-	
2	arabil	DA	593	31	1166/1	-	

Date referitoare la construcții

Crt	Număr	Destinație construcție	Supraf. (mp)	Situație juridică	Observații / Referințe
A1.1		construcții de locuințe	67	Cu acte	Nr. niveluri:1; S. construita la sol:67 mp; S. construita desfasurata:67 mp;
A1.2		construcții anexa	57	Cu acte	Nr. niveluri:1; S. construita la sol:57 mp; S. construita desfasurata:57 mp;

Lungime Segmente

1) Valorile lungimilor segmentelor sunt obținute din proiecție în plan.

Punct început	X / Y	Punct sfârșit	X / Y	Lungime segment (** (m)
1	623.008,642 375.016,353	2	623.002,107 375.011,517	8.13
2	623.002,107 375.011,517	3	622.997,094 375.007,807	6.237

Punct început	X / Y	Punct sfârșit	X / Y	Lungime segment (** (m)
3	622.997,094 375.007,807	4	622.995,323 375.006,511	2.195
4	622.995,323 375.006,511	5	623.004,655 374.997,303	13.11
5	623.004,655 374.997,303	6	623.030,824 374.971,48	36.765
6	623.030,824 374.971,48	7	623.045,463 374.982,032	18.046
7	623.045,463 374.982,032	8	623.034,502 374.992,857	15.405
8	623.034,502 374.992,857	9	623.031,975 374.994,079	2.807
9	623.031,975 374.994,079	10	623.028,504 374.997,5	4.874
10	623.028,504 374.997,5	11	623.028,162 374.998,337	0.904
11	623.028,162 374.998,337	1	623.008,642 375.016,353	26.563

** Lungimile segmentelor sunt determinate în planul de proiecție Stereo 70 și sunt rotunjite la 1 milimetru.

*** Distanța dintre puncte este formată din segmente cumulate ce sunt mai mici decât valoarea 1 milimetru.

**DATE DESPRE IMOBILUL NR. 7507**

Oficiul de Cadastru și Publicitate Imobiliară PRAHOVA
Biroul de Cadastru și Publicitate Imobiliară Ploiești

A. Partea I. Descrierea imobilului

TEREN Intravilan

Adresa: Loc. Boldesti, Nr. 131, Jud. Prahova

Nr. Crt	Nr cadastral Nr. topografic	Suprafața* (mp)	Observații / Referințe
A1	23941	Din acte: 937 Masurata: 893	Sector cadastral:38 Teren imprejmuit;

Construcții

Crt	Nr cadastral Nr. topografic	Adresa	Observații / Referințe
A1.1	23941-C1	Loc. Boldesti, Nr. 131, Jud. Prahova	Nr. niveluri:1; S. construita la sol:104 mp; S. construita desfasurata:104 mp;

B. Partea II. Proprietari și acte

Inscrieri privitoare la dreptul de proprietate și alte drepturi reale		Referințe
67439 / 21/07/2020		
Act Notarial nr. 1028, din 20/07/2020 emis de NP STOICESCU ISABELA;		
B5	Intabulare, drept de PROPRIETATEcumparare ca bun propriu, dobandit prin Conventie, cota actuala 1/1, cota initiala 1/1 1) LAMBĂ IOANA	A1
B6	Intabulare, drept de PROPRIETATEcumparare ca bun propriu, dobandit prin Conventie, cota actuala 1/1, cota initiala 1/1 1) LAMBĂ IOANA	A1.1

C. Partea III. SARCINI .

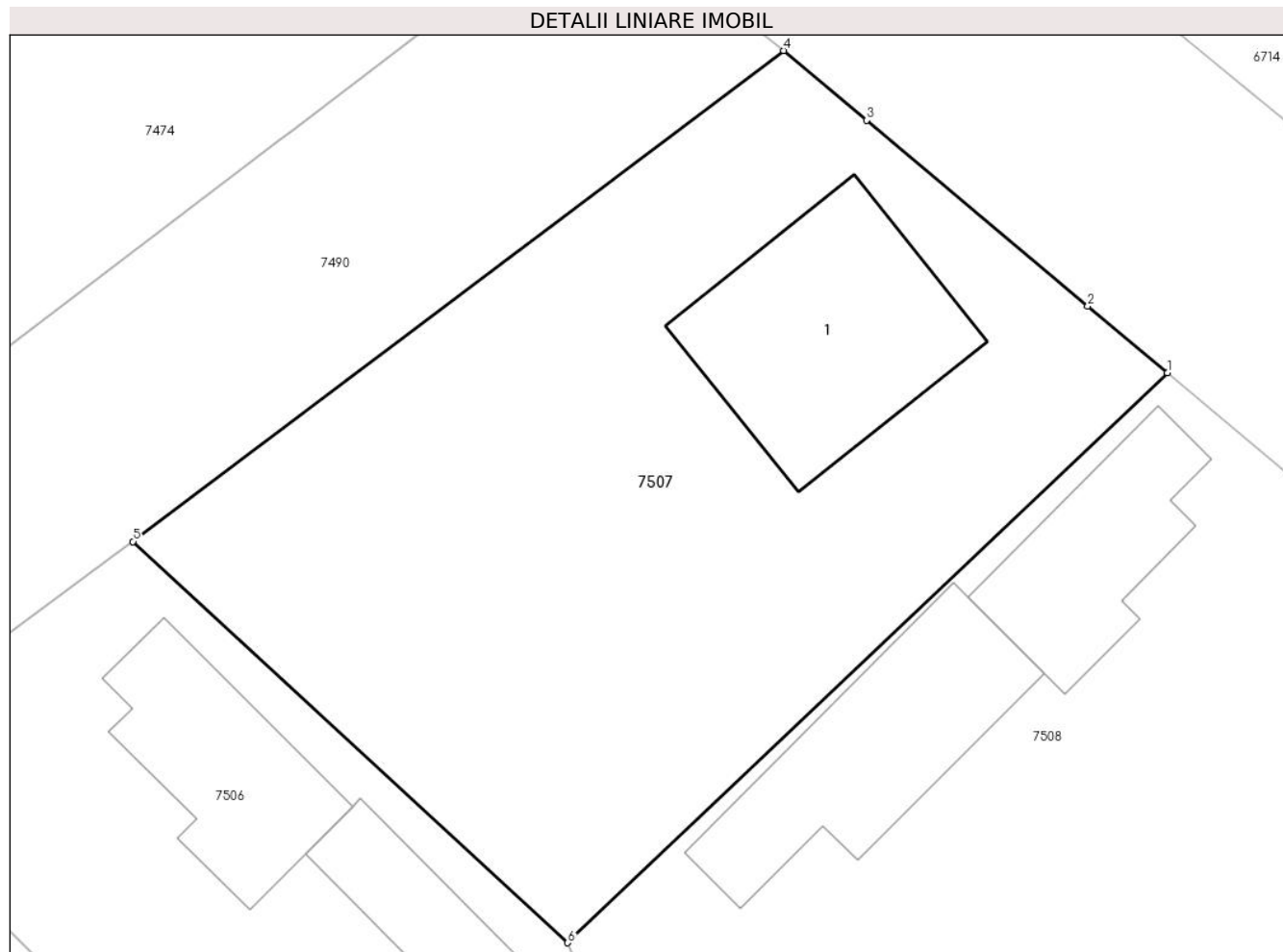
Inscrieri privind dezmembramintele dreptului de proprietate, drepturi reale de garanție și sarcini	Referințe
NU SUNT	

Anexa Nr. 1 La Partea I

Teren

Nr cadastral	Suprafața (mp)*	Observații / Referințe
23941	Din acte: 937 Masurata: 893	

* Suprafața este determinată în planul de proiecție Stereo 70.



Date referitoare la teren

Crt	Categorie folosință	Intra vilan	Suprafața (mp)	Tarla	Parcelă	Nr. topo	Observații / Referințe
1	curți constructii	DA	195	31	1169	-	
2	arabil	DA	698	31	1168	-	

Date referitoare la construcții

Crt	Număr	Destinație construcție	Supraf. (mp)	Situație juridică	Observații / Referințe
A1.1	23941-C1	construcții de locuințe	104	Cu acte	Nr. niveluri:1; S. construita la sol:104 mp; S. construita desfasurata:104 mp;

Lungime Segmente

1) Valorile lungimilor segmentelor sunt obținute din proiecție în plan.

Punct început	X / Y	Punct sfârșit	X / Y	Lungime segment (** (m)
1	623.055,077 375.023,94	2	623.051,51 375.026,934	4.657
2	623.051,51 375.026,934	3	623.041,585 375.035,265	12.958

Punct început	X / Y	Punct sfârșit	X / Y	Lungime segment (** (m)
3	623.041,585 375.035,265	4	623.037,849 375.038,402	4.878
4	623.037,849 375.038,402	5	623.008,642 375.016,353	36.595
5	623.008,642 375.016,353	6	623.028,162 374.998,337	26.563
6	623.028,162 374.998,337	1	623.055,077 375.023,94	37.147

** Lungimile segmentelor sunt determinate în planul de proiecție Stereo 70 și sunt rotunjite la 1 milimetru.

*** Distanța dintre puncte este formată din segmente cumulate ce sunt mai mici decât valoarea 1 milimetru.

**DATE DESPRE IMOBILUL NR. 7508**

Oficiul de Cadastru și Publicitate Imobiliară PRAHOVA
Biroul de Cadastru și Publicitate Imobiliară Ploiești

A. Partea I. Descrierea imobilului

TEREN Intravilan

Adresa: Loc. Boldesti, Jud. Prahova

Nr. Crt	Nr cadastral Nr. topografic	Suprafața* (mp)	Observații / Referințe
A1		Din acte: 973 Masurata: 950	Sector cadastral:38 Teren imprejmuit;

Construcții

Crt	Nr cadastral Nr. topografic	Adresa	Observații / Referințe
A1.1		Loc. Boldesti, Jud. Prahova	Nr. niveluri:1; S. construita la sol:62 mp; S. construita desfasurata:62 mp;
A1.2		Loc. Boldesti, Jud. Prahova	Nr. niveluri:1; S. construita la sol:87 mp; S. construita desfasurata:87 mp;

B. Partea II. Proprietari și acte

Inscrieri privitoare la dreptul de proprietate și alte drepturi reale		Referințe
/		
Act Administrativ nr. 5254, din 28/04/1993 emis de CJSDPAT PRAHOVA;		
B1	Intabulare, drept de PROPRIETATE, dobandit prin Constituire, cota actuala 1/1, cota initiala 1/1 1) TOMESCU CONSTANTIN	A1
Act Administrativ nr. 879, din 20/03/2024 emis de COMUNA BOLDESTI-GRADISTEA;		
B2	Intabulare, drept de PROPRIETATE, dobandit prin Lege, cota actuala 1/1, cota initiala 1/1 1) TOMESCU CONSTANTIN	A1.1, A1.2

C. Partea III. SARCINI .

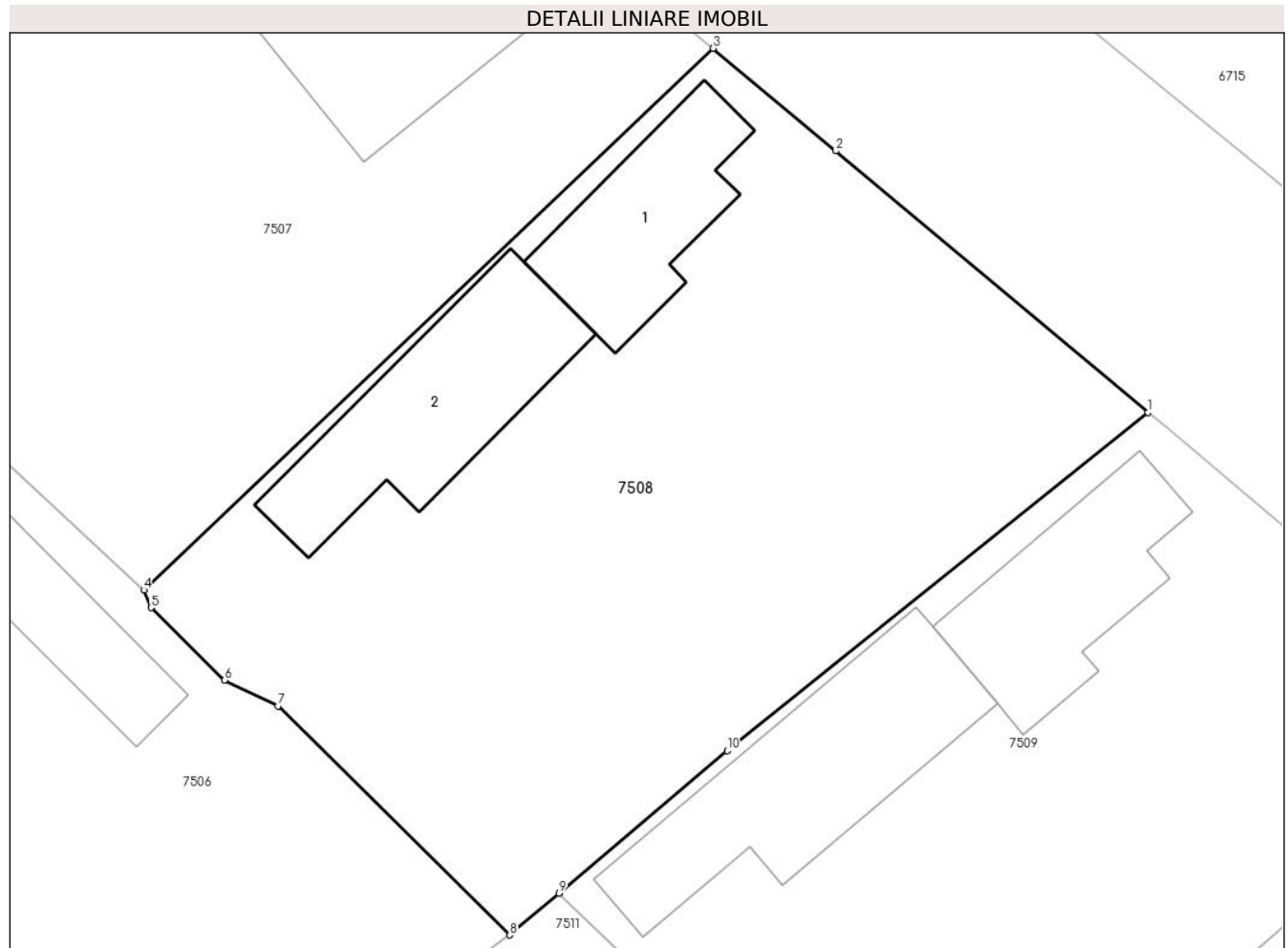
Inscrieri privind dezmembramintele dreptului de proprietate, drepturi reale de garanție și sarcini	Referințe
NU SUNT	

Anexa Nr. 1 La Partea I

Teren

Nr cadastral	Suprafața (mp)*	Observații / Referințe
	Din acte: 973 Masurata: 950	

* Suprafața este determinată în planul de proiecție Stereo 70.



Date referitoare la teren

Crt	Categorie folosință	Intra vilan	Suprafața (mp)	Tarla	Parcelă	Nr. topo	Observații / Referințe
1	curți constructii	DA	296	31	1170	-	
2	arabil	DA	654	31	1171	-	

Date referitoare la construcții

Crt	Număr	Destinație construcție	Supraf. (mp)	Situație juridică	Observații / Referințe
A1.1		construcții de locuințe	62	Cu acte	Nr. niveluri:1; S. construita la sol:62 mp; S. construita desfasurata:62 mp;
A1.2		construcții anexa	87	Cu acte	Nr. niveluri:1; S. construita la sol:87 mp; S. construita desfasurata:87 mp;

Lungime Segmente

1) Valorile lungimilor segmentelor sunt obținute din proiecție în plan.

Punct început	X / Y	Punct sfârșit	X / Y	Lungime segment (** (m)
1	623.075,642 375.006,731	2	623.060,877 375.019,087	19.253
2	623.060,877 375.019,087	3	623.055,077 375.023,94	7.563

Punct început	X / Y	Punct sfârșit	X / Y	Lungime segment (** (m)
3	623.055,077 375.023,94	4	623.028,162 374.998,337	37.147
4	623.028,162 374.998,337	5	623.028,504 374.997,5	0.904
5	623.028,504 374.997,5	6	623.031,975 374.994,079	4.874
6	623.031,975 374.994,079	7	623.034,502 374.992,857	2.807
7	623.034,502 374.992,857	8	623.045,463 374.982,032	15.405
8	623.045,463 374.982,032	9	623.047,799 374.984,01	3.061
9	623.047,799 374.984,01	10	623.055,741 374.990,738	10.409
10	623.055,741 374.990,738	1	623.075,642 375.006,731	25.531

** Lungimile segmentelor sunt determinate în planul de proiecție Stereo 70 și sunt rotunjite la 1 milimetru.

*** Distanța dintre puncte este formată din segmente cumulate ce sunt mai mici decât valoarea 1 milimetru.

**DATE DESPRE IMOBILUL NR. 7509**

Oficiul de Cadastru și Publicitate Imobiliară PRAHOVA
Biroul de Cadastru și Publicitate Imobiliară Ploiești

A. Partea I. Descrierea imobilului

TEREN Intravilan

Adresa: Loc. Boldesti, Jud. Prahova

Nr. Crt	Nr cadastral Nr. topografic	Suprafața* (mp)	Observații / Referințe
A1		Din acte: 825 Masurata: 840	Sector cadastral:38 Teren imprejmuit;

Construcții

Crt	Nr cadastral Nr. topografic	Adresa	Observații / Referințe
A1.1		Loc. Boldesti, Jud. Prahova	Nr. niveluri:1; S. construita la sol:72 mp; S. construita desfasurata:72 mp;
A1.2		Loc. Boldesti, Jud. Prahova	Nr. niveluri:1; S. construita la sol:104 mp; S. construita desfasurata:104 mp;

B. Partea II. Proprietari și acte

Inscrieri privitoare la dreptul de proprietate și alte drepturi reale		Referințe
/		
Act Administrativ nr. 5227, din 03/09/1993 emis de CJSDPAT PRAHOVA;		
B1	Intabulare, drept de PROPRIETATE, dobandit prin Reconstituire, cota actuala 1/1, cota initiala 1/1 1) SCORUS DUMITRU	A1
Act Administrativ nr. 879, din 20/03/2024 emis de COMUNA BOLDESTI-GRADISTEA;		
B2	Intabulare, drept de PROPRIETATE, dobandit prin Lege, cota actuala 1/1, cota initiala 1/1 1) SCORUS DUMITRU	A1.1, A1.2

C. Partea III. SARCINI .

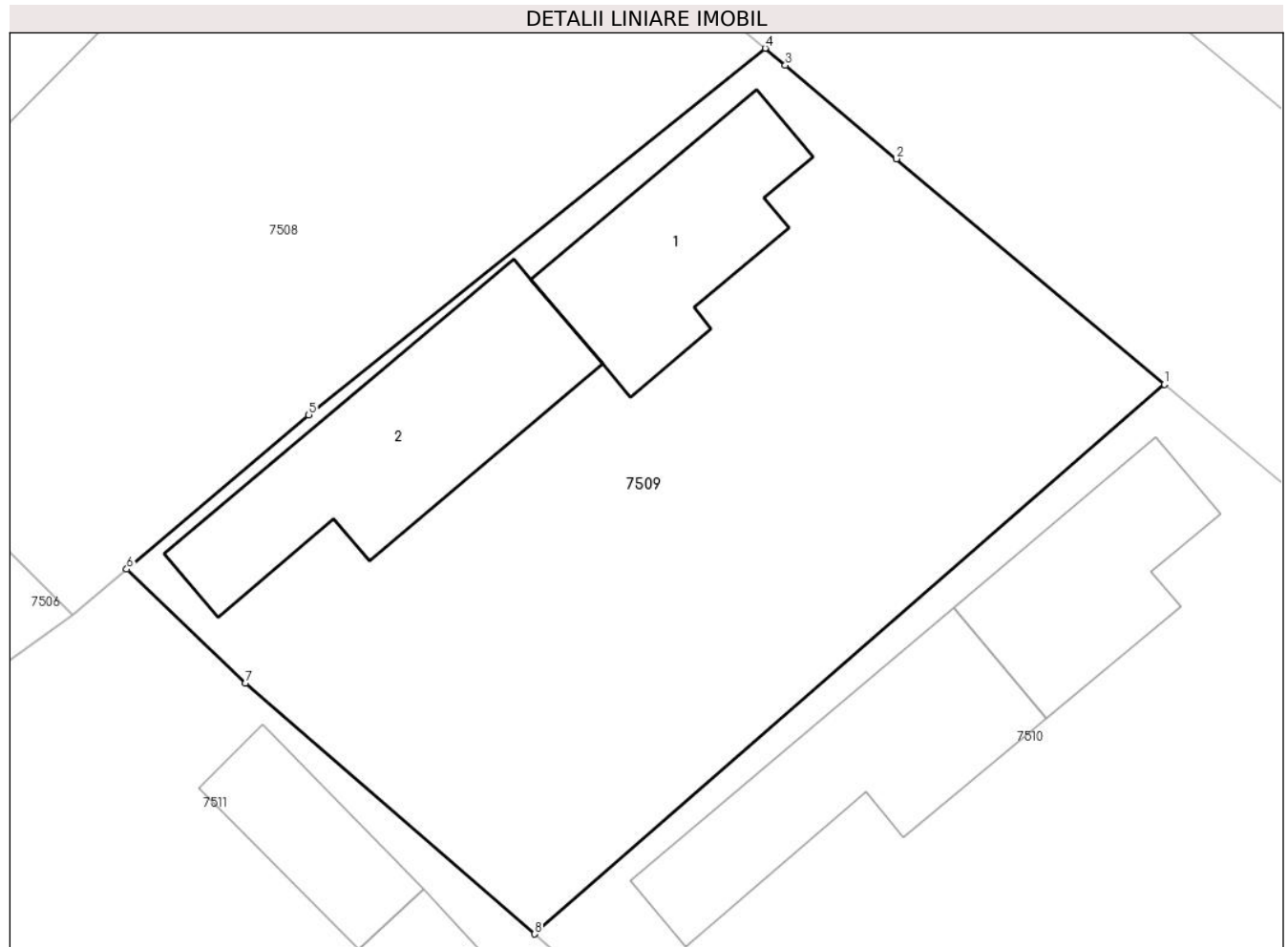
Inscrieri privind dezmembramintele dreptului de proprietate, drepturi reale de garanție și sarcini	Referințe
NU SUNT	

Anexa Nr. 1 La Partea I

Teren

Nr cadastral	Suprafața (mp)*	Observații / Referințe
	Din acte: 825 Masurata: 840	

* Suprafața este determinată în planul de proiecție Stereo 70.



Date referitoare la teren

Crt	Categorie folosință	Intra vilan	Suprafața (mp)	Tarla	Parcelă	Nr. topo	Observații / Referințe
1	curți constructii	DA	284	31	1172	-	
2	arabil	DA	556	31	1172	-	

Date referitoare la construcții

Crt	Număr	Destinație construcție	Supraf. (mp)	Situație juridică	Observații / Referințe
A1.1		construcții de locuințe	72	Cu acte	Nr. niveluri:1; S. construita la sol:72 mp; S. construita desfasurata:72 mp;
A1.2		construcții anexa	104	Cu acte	Nr. niveluri:1; S. construita la sol:104 mp; S. construita desfasurata:104 mp;

Lungime Segmente

1) Valorile lungimilor segmentelor sunt obținute din proiecție în plan.

Punct început	X / Y	Punct sfârșit	X / Y	Lungime segment (** (m)
1	623.093,049 374.992,079	2	623.081,375 375.001,909	15.261
2	623.081,375 375.001,909	3	623.076,528 375.005,99	6.336

Punct început	X / Y	Punct sfârșit	X / Y	Lungime segment (** (m)
3	623.076,528 375.005,99	4	623.075,642 375.006,731	1.155
4	623.075,642 375.006,731	5	623.055,741 374.990,738	25.531
5	623.055,741 374.990,738	6	623.047,799 374.984,01	10.409
6	623.047,799 374.984,01	7	623.052,988 374.979,044	7.182
7	623.052,988 374.979,044	8	623.065,594 374.968,096	16.696
8	623.065,594 374.968,096	1	623.093,049 374.992,079	36.455

** Lungimile segmentelor sunt determinate în planul de proiecție Stereo 70 și sunt rotunjite la 1 milimetru.

*** Distanța dintre puncte este formată din segmente cumulate ce sunt mai mici decât valoarea 1 milimetru.

**DATE DESPRE IMOBILUL NR. 7510**

Oficiul de Cadastru și Publicitate Imobiliară PRAHOVA
Biroul de Cadastru și Publicitate Imobiliară Ploiești

A. Partea I. Descrierea imobilului

TEREN Intravilan

Adresa: Loc. Boldesti, Jud. Prahova

Nr. Crt	Nr cadastral Nr. topografic	Suprafața* (mp)	Observații / Referințe
A1	20761	Din acte: 936 Masurata: 940	Sector cadastral:38 Teren imprejmuit;

Construcții

Crt	Nr cadastral Nr. topografic	Adresa	Observații / Referințe
A1.1	20761-C1	Loc. Boldesti, Jud. Prahova	Nr. niveluri:1; S. construita la sol:65 mp; S. construita desfasurata:65 mp;
A1.2	20761-C2	Loc. Boldesti, Jud. Prahova	Nr. niveluri:1; S. construita la sol:89 mp; S. construita desfasurata:89 mp;
A1.3	20761-C3	Loc. Boldesti, Jud. Prahova	Nr. niveluri:1; S. construita la sol:39 mp; S. construita desfasurata:39 mp;

B. Partea II. Proprietari și acte

Inscrieri privitoare la dreptul de proprietate și alte drepturi reale		Referințe
36799 / 27/04/2017		
Act Notarial nr. 24994, din 23/12/1992 emis de NP LUPU MARIAN (act administrativ nr 1011 din 21.04.2017, emis de PRIMARIA COM. BOLDESTI-GRADISTEA;act administrativ nr seria DM nr. 460752 din 27.04.2000, emis de Primaria Comunei Boldesti Gradistea);		
B1	Intabulare, drept de PROPRIETATE, dobandit prin Conventie, cota actuala 1/1, cota initiala 1/1 1) SCORUȘ IONEL 2) SCORUȘ PETRUȚA	A1
B2	Intabulare, drept de PROPRIETATE, dobandit prin Conventie, cota actuala 1/1, cota initiala 1/1 1) SCORUȘ IONEL 2) SCORUȘ PETRUȚA	A1.1, A1.2, A1.3

C. Partea III. SARCINI

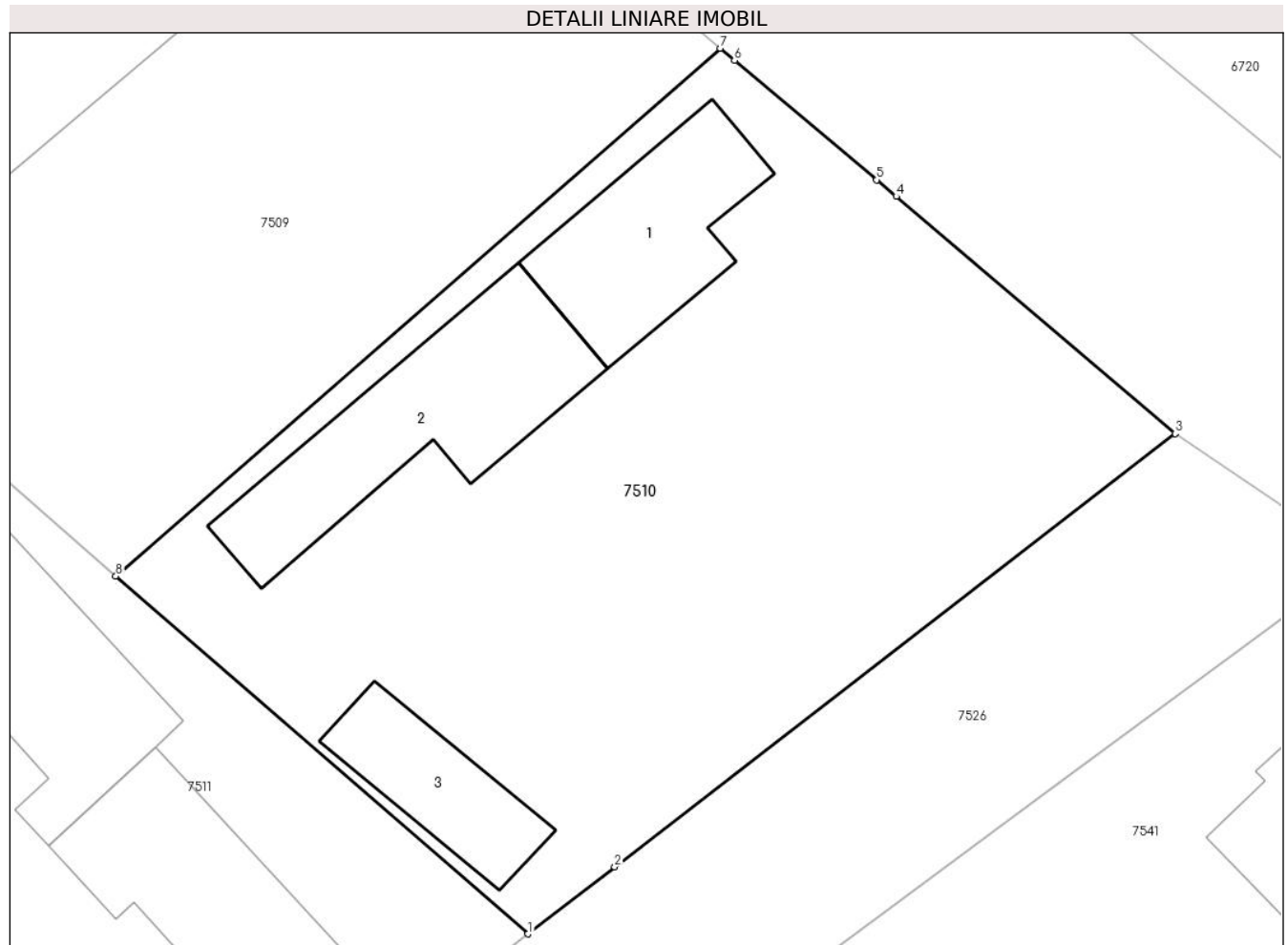
Inscrieri privind dezmembramintele dreptului de proprietate, drepturi reale de garanție și sarcini		Referințe
36799 / 27/04/2017		
Act Administrativ nr. seria DM nr. 460752, din 27/04/2000 emis de Primaria Comunei Boldesti Gradistea;		
C1	se radiaza dreptul de abitație viagera transcris sub nr. 37530/1992	A1.1, A1.2, A1.3

Anexa Nr. 1 La Partea I

Teren

Nr cadastral	Suprafața (mp)*	Observații / Referințe
20761	Din acte: 936 Masurata: 940	

* Suprafața este determinată în planul de proiecție Stereo 70.



Date referitoare la teren

Crt	Categorie folosință	Intravilan	Suprafața (mp)	Tarla	Parcelă	Nr. topo	Observații / Referințe
1	curți constructii	DA	418	31	1175	-	
2	arabil	DA	522	31	1174	-	

Date referitoare la construcții

Crt	Număr	Destinație construcție	Supraf. (mp)	Situație juridică	Observații / Referințe
A1.1	20761-C1	construcții de locuințe	65	Cu acte	Nr. niveluri:1; S. construita la sol:65 mp; S. construita desfasurata:65 mp;
A1.2	20761-C2	construcții anexa	89	Cu acte	Nr. niveluri:1; S. construita la sol:89 mp; S. construita desfasurata:89 mp;
A1.3	20761-C3	construcții anexa	39	Cu acte	Nr. niveluri:1; S. construita la sol:39 mp; S. construita desfasurata:39 mp;

Lungime Segmente

1) Valorile lungimilor segmentelor sunt obținute din proiecție în plan.

Punct început	X / Y	Punct sfârșit	X / Y	Lungime segment (** (m)
1	623.084,312 374.951,839	2	623.088,256 374.954,889	4.986

Punct început	X / Y	Punct sfârșit	X / Y	Lungime segment (** (m)
2	623.088,256 374.954,889	3	623.113,708 374.974,568	32.172
3	623.113,708 374.974,568	4	623.101,036 374.985,353	16.64
4	623.101,036 374.985,353	5	623.100,158 374.986,1	1.153
5	623.100,158 374.986,1	6	623.093,692 374.991,537	8.448
6	623.093,692 374.991,537	7	623.093,049 374.992,079	0.841
7	623.093,049 374.992,079	8	623.065,594 374.968,096	36.455
8	623.065,594 374.968,096	1	623.084,312 374.951,839	24.792

** Lungimile segmentelor sunt determinate în planul de proiecție Stereo 70 și sunt rotunjite la 1 milimetru.

*** Distanța dintre puncte este formată din segmente cumulate ce sunt mai mici decât valoarea 1 milimetru.

**DATE DESPRE IMOBILUL NR. 7511**

Oficiul de Cadastru și Publicitate Imobiliară PRAHOVA
Biroul de Cadastru și Publicitate Imobiliară Ploiești

A. Partea I. Descrierea imobilului

TEREN Intravilan

Adresa: Loc. Boldesti, Jud. Prahova

Nr. Crt	Nr cadastral Nr. topografic	Suprafața* (mp)	Observații / Referințe
A1		Din acte: 1.807 Masurata: 1.762	Sector cadastral:38 Teren imprejmuit;

Construcții

Crt	Nr cadastral Nr. topografic	Adresa	Observații / Referințe
A1.1		Loc. Boldesti, Jud. Prahova	Nr. niveluri:1; S. construita la sol:73 mp; S. construita desfasurata:73 mp;
A1.2		Loc. Boldesti, Jud. Prahova	Nr. niveluri:1; S. construita la sol:77 mp; S. construita desfasurata:77 mp;
A1.3		Loc. Boldesti, Jud. Prahova	Nr. niveluri:1; S. construita la sol:39 mp; S. construita desfasurata:39 mp;

B. Partea II. Proprietari și acte

Inscrieri privitoare la dreptul de proprietate și alte drepturi reale		Referințe
/		
Act Notarial nr. 3209, din 03/12/1993 emis de NOTARIATUL DE STAT JUDETEAN PRAHOVA;		
B1	Intabulare, drept de PROPRIETATE, dobandit prin Succesiune, cota actuala 1/2, cota initiala 1/2 1) CONSTANTIN DIA	A1, A1.1, A1.2, A1.3
Act Administrativ nr. 879, din 20/03/2024 emis de COMUNA BOLDESTI-GRADISTEA;		
B2	Intabulare, drept de PROPRIETATE, dobandit prin Lege, cota actuala 1/2, cota initiala 1/2 1) CONSTANTIN DIA	A1, A1.1, A1.2, A1.3

C. Partea III. SARCINI .

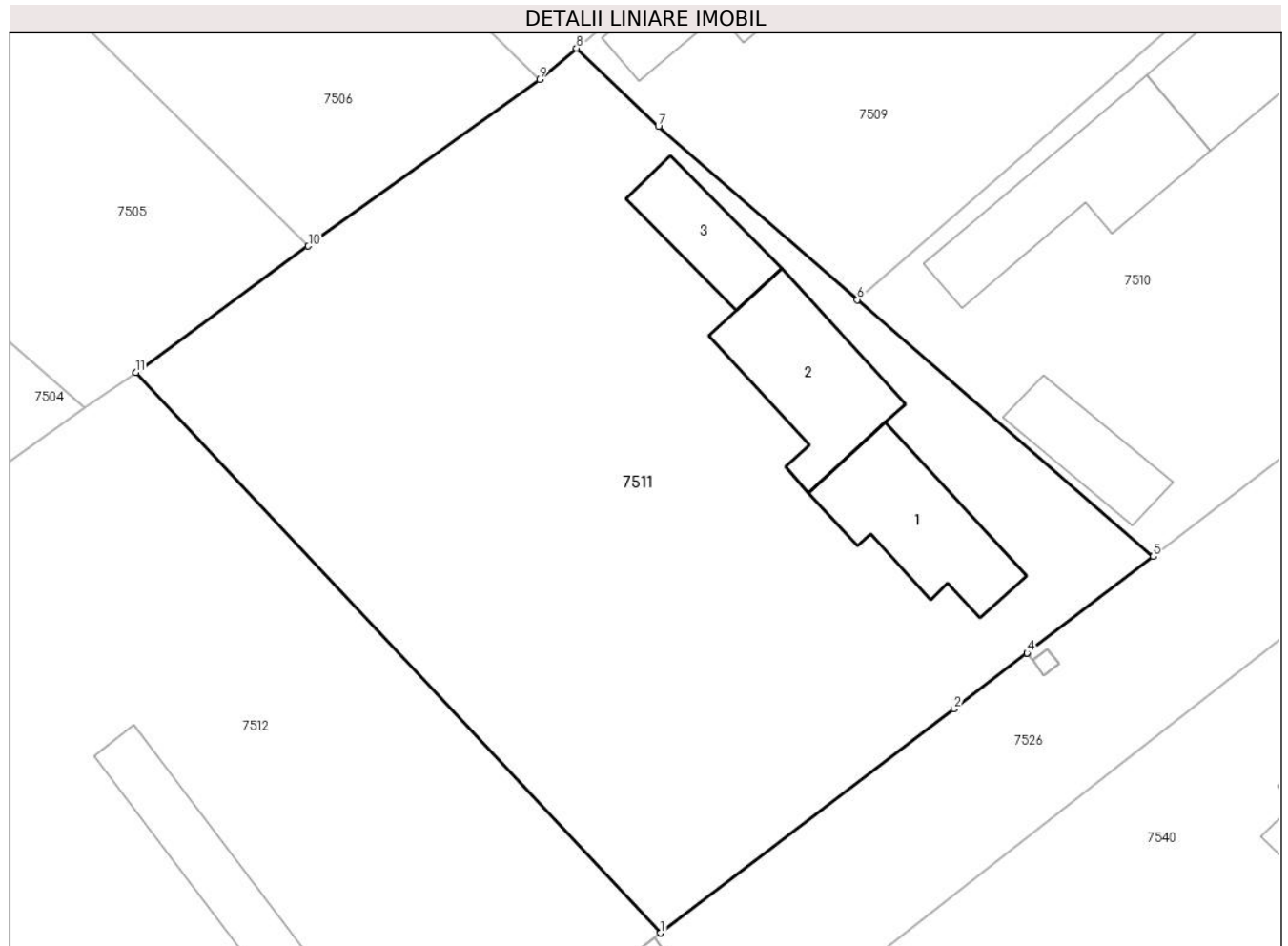
Inscrieri privind dezmembramintele dreptului de proprietate, drepturi reale de garanție și sarcini	Referințe
NU SUNT	

Anexa Nr. 1 La Partea I

Teren

Nr cadastral	Suprafața (mp)*	Observații / Referințe
	Din acte: 1.807 Masurata: 1.762	

* Suprafața este determinată în planul de proiecție Stereo 70.



Date referitoare la teren

Crt	Categorie folosință	Intra vilan	Suprafața (mp)	Tarla	Parcelă	Nr. topo	Observații / Referințe
1	curți constructii	DA	448	31	1176	-	
2	arabil	DA	1.315	31	1177, 1178	-	

Date referitoare la construcții

Crt	Număr	Destinație construcție	Supraf. (mp)	Situație juridică	Observații / Referințe
A1.1		construcții de locuințe	73	Cu acte	Nr. niveluri:1; S. construita la sol:73 mp; S. construita desfasurata:73 mp;
A1.2		construcții anexa	77	Cu acte	Nr. niveluri:1; S. construita la sol:77 mp; S. construita desfasurata:77 mp;
A1.3		construcții anexa	39	Cu acte	Nr. niveluri:1; S. construita la sol:39 mp; S. construita desfasurata:39 mp;

Lungime Segmente

1) Valorile lungimilor segmentelor sunt obținute din proiecție în plan.

Punct început	X / Y	Punct sfârșit	X / Y	Lungime segment (** (m)
1	623.053,131 374.928,011	2	623.071,702 374.942,203	23.373

Punct început	X / Y	Punct sfârșit	X / Y	Lungime segment (** (m)
2	623.071,702 374.942,203	3	623.076,323 374.945,734	5.816
3	623.076,323 374.945,734	4	623.076,326 374.945,736	0.004
4	623.076,326 374.945,736	5	623.084,312 374.951,839	10.051
5	623.084,312 374.951,839	6	623.065,594 374.968,096	24.792
6	623.065,594 374.968,096	7	623.052,988 374.979,044	16.696
7	623.052,988 374.979,044	8	623.047,799 374.984,01	7.182
8	623.047,799 374.984,01	9	623.045,463 374.982,032	3.061
9	623.045,463 374.982,032	10	623.030,824 374.971,48	18.046
10	623.030,824 374.971,48	11	623.019,901 374.963,487	13.535
11	623.019,901 374.963,487	1	623.053,131 374.928,011	48.608

** Lungimile segmentelor sunt determinate în planul de proiecție Stereo 70 și sunt rotunjite la 1 milimetru.

*** Distanța dintre puncte este formată din segmente cumulate ce sunt mai mici decât valoarea 1 milimetru.

**DATE DESPRE IMOBILUL NR. 7512**

Oficiul de Cadastru și Publicitate Imobiliară PRAHOVA
Biroul de Cadastru și Publicitate Imobiliară Ploiești

A. Partea I. Descrierea imobilului

TEREN Intravilan

Adresa: Loc. Boldesti, Nr. 177, Jud. Prahova

Nr. Crt	Nr cadastral Nr. topografic	Suprafața* (mp)	Observații / Referințe
A1	20840	Din acte: 1.830 Masurata: 1.786	Sector cadastral:38 Teren imprejmuit;

Construcții

Crt	Nr cadastral Nr. topografic	Adresa	Observații / Referințe
A1.1	20840-C1	Loc. Boldesti, Nr. 177, Jud. Prahova	Nr. niveluri:1; S. construita la sol:59 mp; S. construita desfasurata:59 mp;
A1.2	20840-C2	Loc. Boldesti, Nr. 177, Jud. Prahova	Nr. niveluri:1; S. construita la sol:59 mp; S. construita desfasurata:59 mp;

B. Partea II. Proprietari și acte

Inscrieri privitoare la dreptul de proprietate și alte drepturi reale		Referințe
71890 / 10/08/2018		
Act Notarial nr. 1128, din 07/08/2018 emis de NP Calin Maria;		
B3	Intabulare, drept de PROPRIETATE(intretinere), dobandit prin Conventie, cota actuala 1/1, cota initiala 1/1 1) IONIȚĂ IONEL	A1
B4	Intabulare, drept de PROPRIETATE(intretinere), dobandit prin Conventie, cota actuala 1/1, cota initiala 1/1 1) IONIȚĂ IONEL	A1.1, A1.2

C. Partea III. SARCINI

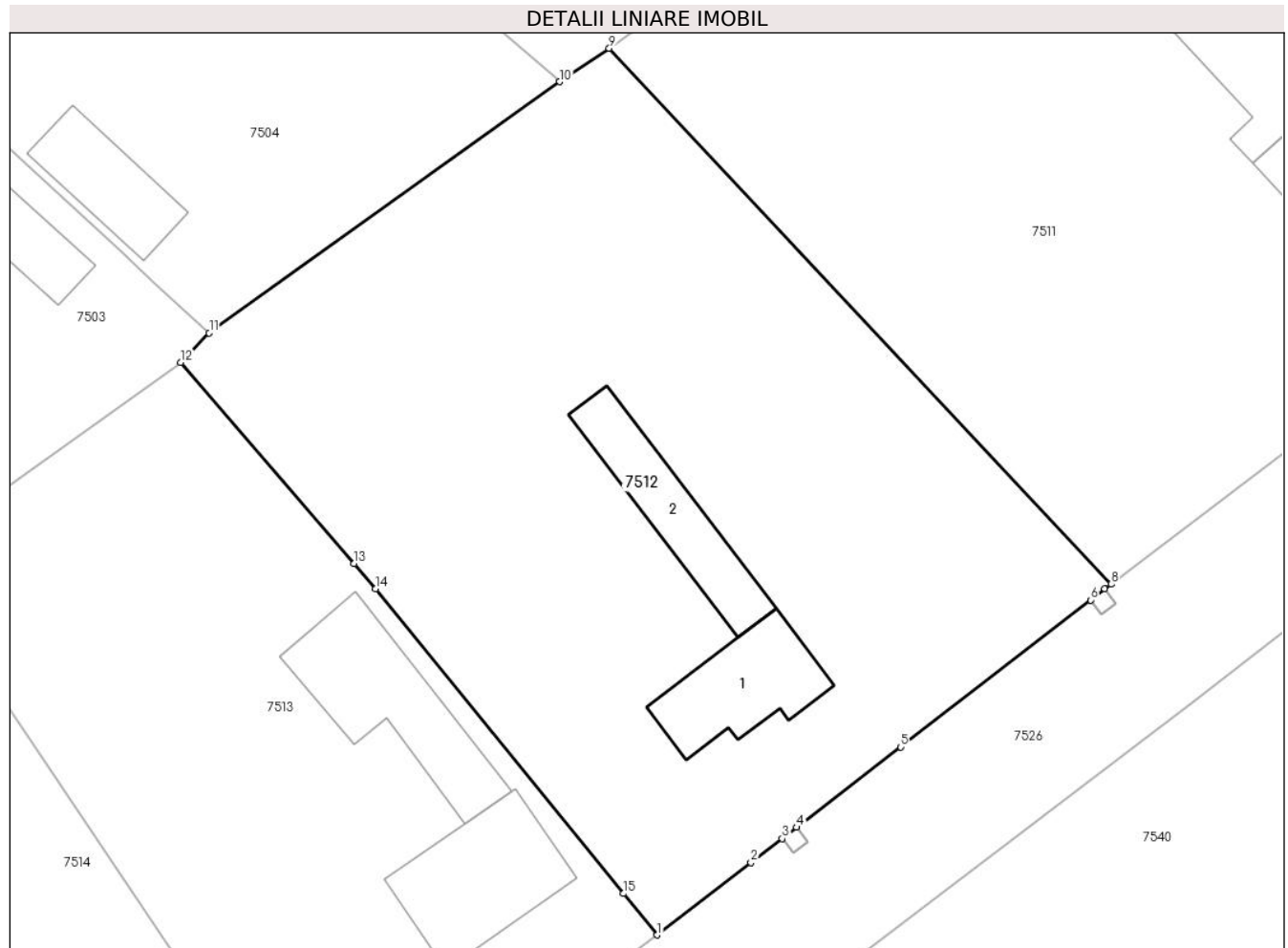
Inscrieri privind dezmembramintele dreptului de proprietate, drepturi reale de garanție și sarcini		Referințe
71890 / 10/08/2018		
Act Notarial nr. 1128, din 07/08/2018 emis de NP Calin Maria;		
C1	Intabulare, drept de HABITATIEVIAGERA (asupra cotei de 1/2 din cconstructia C1) 1) IONIȚĂ ALEXANDRU 2) IONIȚĂ PETRICA	A1.1
C2	Intabulare, drept de IPOTECA LEGALA, Valoare:0 (reprezentand contravaloarea intretinerii) 1) IONIȚĂ PETRICA 2) IONIȚĂ ALEXANDRU	A1, A1.1, A1.2

Anexa Nr. 1 La Partea I

Teren

Nr cadastral	Suprafața (mp)*	Observații / Referințe
20840	Din acte: 1.830 Masurata: 1.786	

* Suprafața este determinată în planul de proiecție Stereo 70.



Date referitoare la teren

Crt	Categorie folosință	Intra vilan	Suprafața (mp)	Tarla	Parcelă	Nr. topo	Observații / Referințe
1	curți constructii	DA	295	31	1180	-	
2	arabil	DA	1.490	31	1179, 1181	-	

Date referitoare la construcții

Crt	Număr	Destinație construcție	Supraf. (mp)	Situație juridică	Observații / Referințe
A1.1	20840-C1	construcții de locuințe	59	Cu acte	Nr. niveluri:1; S. construita la sol:59 mp; S. construita desfasurata:59 mp;
A1.2	20840-C2	construcții anexa	59	Cu acte	Nr. niveluri:1; S. construita la sol:59 mp; S. construita desfasurata:59 mp;

Lungime Segmente

1) Valorile lungimilor segmentelor sunt obținute din proiecție în plan.

Punct început	X / Y	Punct sfârșit	X / Y	Lungime segment (** (m)
1	623.023,087 374.904,791	2	623.029,288 374.909,584	7.837
2	623.029,288 374.909,584	3	623.031,358 374.911,184	2.616

Punct început	X / Y	Punct sfârșit	X / Y	Lungime segment (** (m)
3	623.031,358 374.911,184	4	623.032,308 374.911,917	1.2
4	623.032,308 374.911,917	5	623.039,191 374.917,238	8.7
5	623.039,191 374.917,238	6	623.051,774 374.926,962	15.902
6	623.051,774 374.926,962	7	623.052,723 374.927,696	1.2
7	623.052,723 374.927,696	8	623.053,131 374.928,011	0.515
8	623.053,131 374.928,011	9	623.019,901 374.963,487	48.608
9	623.019,901 374.963,487	10	623.016,621 374.961,272	3.958
10	623.016,621 374.961,272	11	622.993,425 374.944,641	28.542
11	622.993,425 374.944,641	12	622.991,547 374.942,699	2.702
12	622.991,547 374.942,699	13	623.003,007 374.929,374	17.575
13	623.003,007 374.929,374	14	623.004,439 374.927,709	2.196
14	623.004,439 374.927,709	15	623.020,855 374.907,534	26.01
15	623.020,855 374.907,534	1	623.023,087 374.904,791	3.536

** Lungimile segmentelor sunt determinate în planul de proiecție Stereo 70 și sunt rotunjite la 1 milimetru.

*** Distanța dintre puncte este formată din segmente cumulate ce sunt mai mici decât valoarea 1 milimetru.

**DATE DESPRE IMOBILUL NR. 7513**

Oficiul de Cadastru și Publicitate Imobiliară PRAHOVA
Biroul de Cadastru și Publicitate Imobiliară Ploiești

A. Partea I. Descrierea imobilului

TEREN Intravilan

Adresa: Loc. Boldesti, Jud. Prahova

Nr. Crt	Nr cadastral Nr. topografic	Suprafața* (mp)	Observații / Referințe
A1		Din acte: 1.180 Masurata: 1.232	Sector cadastral:38 Teren imprejmuit;

Construcții

Crt	Nr cadastral Nr. topografic	Adresa	Observații / Referințe
A1.1		Loc. Boldesti, Jud. Prahova	Nr. niveluri:1; S. construita la sol:76 mp; S. construita desfasurata:76 mp;
A1.2		Loc. Boldesti, Jud. Prahova	Nr. niveluri:1; S. construita la sol:82 mp; S. construita desfasurata:82 mp;

B. Partea II. Proprietari și acte

Inscrieri privitoare la dreptul de proprietate și alte drepturi reale		Referințe
/		
Act Administrativ nr. 12017, din 20/10/1993 emis de CJSDPAT PRAHOVA;		
B1	Intabulare, drept de PROPRIETATE, dobandit prin Reconstituire, cota actuala 1/1, cota initiala 1/1 1) MIHAI VASAILE	A1
Act Administrativ nr. 879, din 20/03/2024 emis de COMUNA BOLDESTI-GRADISTEA;		
B2	Intabulare, drept de PROPRIETATE, dobandit prin Lege, cota actuala 1/1, cota initiala 1/1 1) MIHAI VASAILE	A1.1, A1.2

C. Partea III. SARCINI .

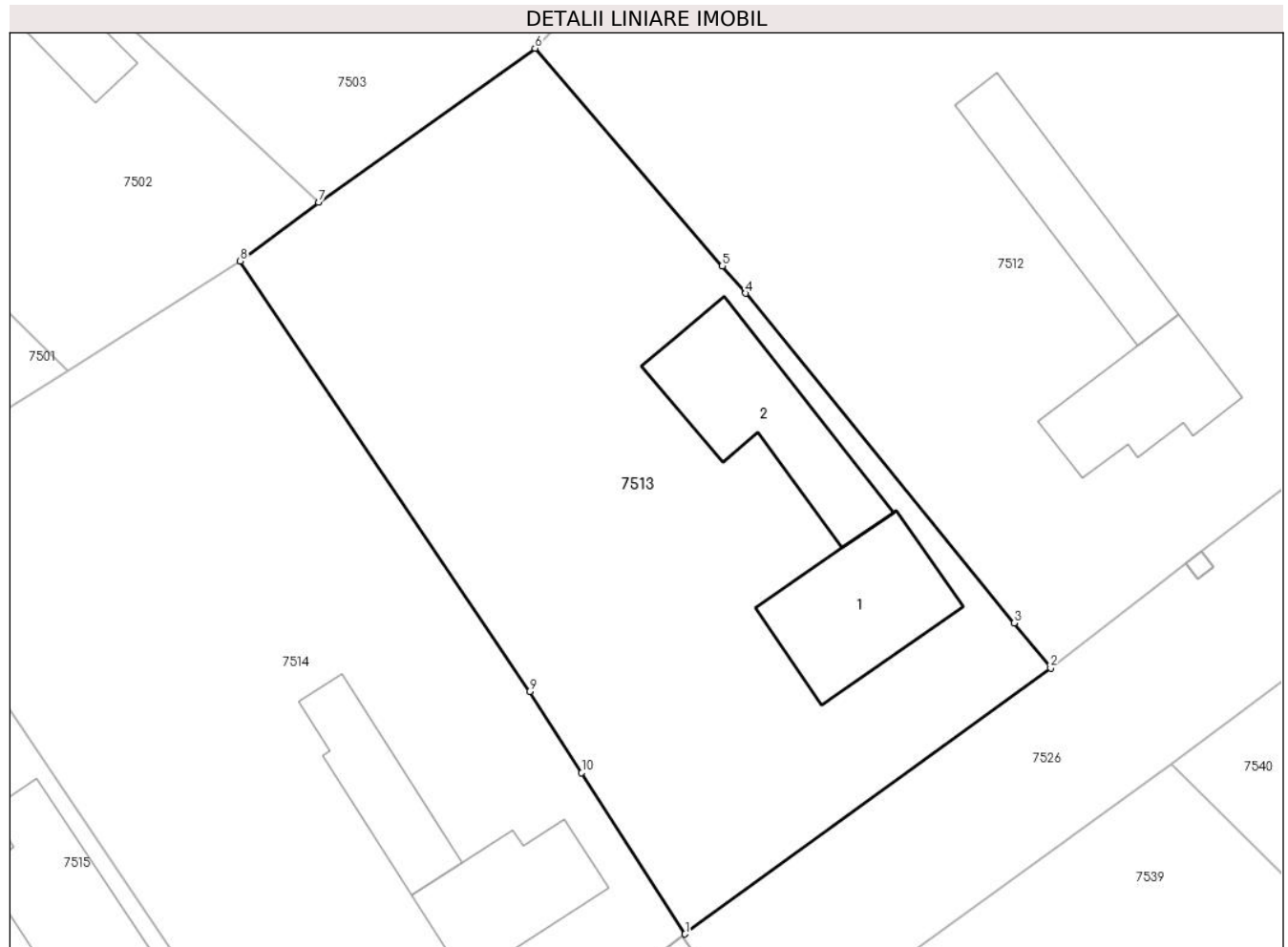
Inscrieri privind dezmembramintele dreptului de proprietate, drepturi reale de garanție și sarcini	Referințe
NU SUNT	

Anexa Nr. 1 La Partea I

Teren

Nr cadastral	Suprafața (mp)*	Observații / Referințe
	Din acte: 1.180 Masurata: 1.232	

* Suprafața este determinată în planul de proiecție Stereo 70.



Date referitoare la teren

Crt	Categorie folosință	Intravilan	Suprafața (mp)	Tarla	Parcelă	Nr. topo	Observații / Referințe
1	curți constructii	DA	278	31	1182	-	
2	arabil	DA	954	31	1183	-	

Date referitoare la construcții

Crt	Număr	Destinație construcție	Supraf. (mp)	Situație juridică	Observații / Referințe
A1.1		construcții de locuințe	76	Cu acte	Nr. niveluri:1; S. construita la sol:76 mp; S. construita desfasurata:76 mp;
A1.2		construcții anexa	82	Cu acte	Nr. niveluri:1; S. construita la sol:82 mp; S. construita desfasurata:82 mp;

Lungime Segmente

1) Valorile lungimilor segmentelor sunt obținute din proiecție în plan.

Punct început	X / Y	Punct sfârșit	X / Y	Lungime segment (** (m)
1	623.000,73 374.888,511	2	623.023,087 374.904,791	27.656
2	623.023,087 374.904,791	3	623.020,855 374.907,534	3.536

Punct început	X / Y	Punct sfârșit	X / Y	Lungime segment (** (m)
3	623.020,855 374.907,534	4	623.004,439 374.927,709	26.01
4	623.004,439 374.927,709	5	623.003,007 374.929,374	2.196
5	623.003,007 374.929,374	6	622.991,547 374.942,699	17.575
6	622.991,547 374.942,699	7	622.978,314 374.933,263	16.253
7	622.978,314 374.933,263	8	622.973,524 374.929,677	5.984
8	622.973,524 374.929,677	9	622.991,218 374.903,336	31.732
9	622.991,218 374.903,336	10	622.994,405 374.898,369	5.902
10	622.994,405 374.898,369	1	623.000,73 374.888,511	11.713

** Lungimile segmentelor sunt determinate în planul de proiecție Stereo 70 și sunt rotunjite la 1 milimetru.

*** Distanța dintre puncte este formată din segmente cumulate ce sunt mai mici decât valoarea 1 milimetru.

**DATE DESPRE IMOBILUL NR. 7514**

Oficiul de Cadastru și Publicitate Imobiliară PRAHOVA
Biroul de Cadastru și Publicitate Imobiliară Ploiești

A. Partea I. Descrierea imobilului

TEREN Intravilan

Adresa: Loc. Boldesti, Jud. Prahova

Nr. Crt	Nr cadastral Nr. topografic	Suprafața* (mp)	Observații / Referințe
A1		Din acte: 1.326 Masurata: 1.354	Sector cadastral:38 Teren imprejmuit;

Construcții

Crt	Nr cadastral Nr. topografic	Adresa	Observații / Referințe
A1.1		Loc. Boldesti, Jud. Prahova	Nr. niveluri:1; S. construita la sol:60 mp; S. construita desfasurata:60 mp;
A1.2		Loc. Boldesti, Jud. Prahova	Nr. niveluri:1; S. construita la sol:48 mp; S. construita desfasurata:48 mp;

B. Partea II. Proprietari și acte

Inscrieri privitoare la dreptul de proprietate și alte drepturi reale		Referințe
/		
Act Administrativ nr. 14883, din 06/04/1994 emis de CJSDPAT PRAHOVA;		
B1	Intabulare, drept de PROPRIETATE, dobandit prin Reconstituire, cota actuala 1/1, cota initiala 1/1 1) RADU ALEXANDRINA	A1
Act Administrativ nr. 879, din 20/03/2024 emis de COMUNA BOLDESTI-GRADISTEA;		
B2	Intabulare, drept de PROPRIETATE, dobandit prin Lege, cota actuala 1/1, cota initiala 1/1 1) RADU ALEXANDRINA	A1.1, A1.2

C. Partea III. SARCINI .

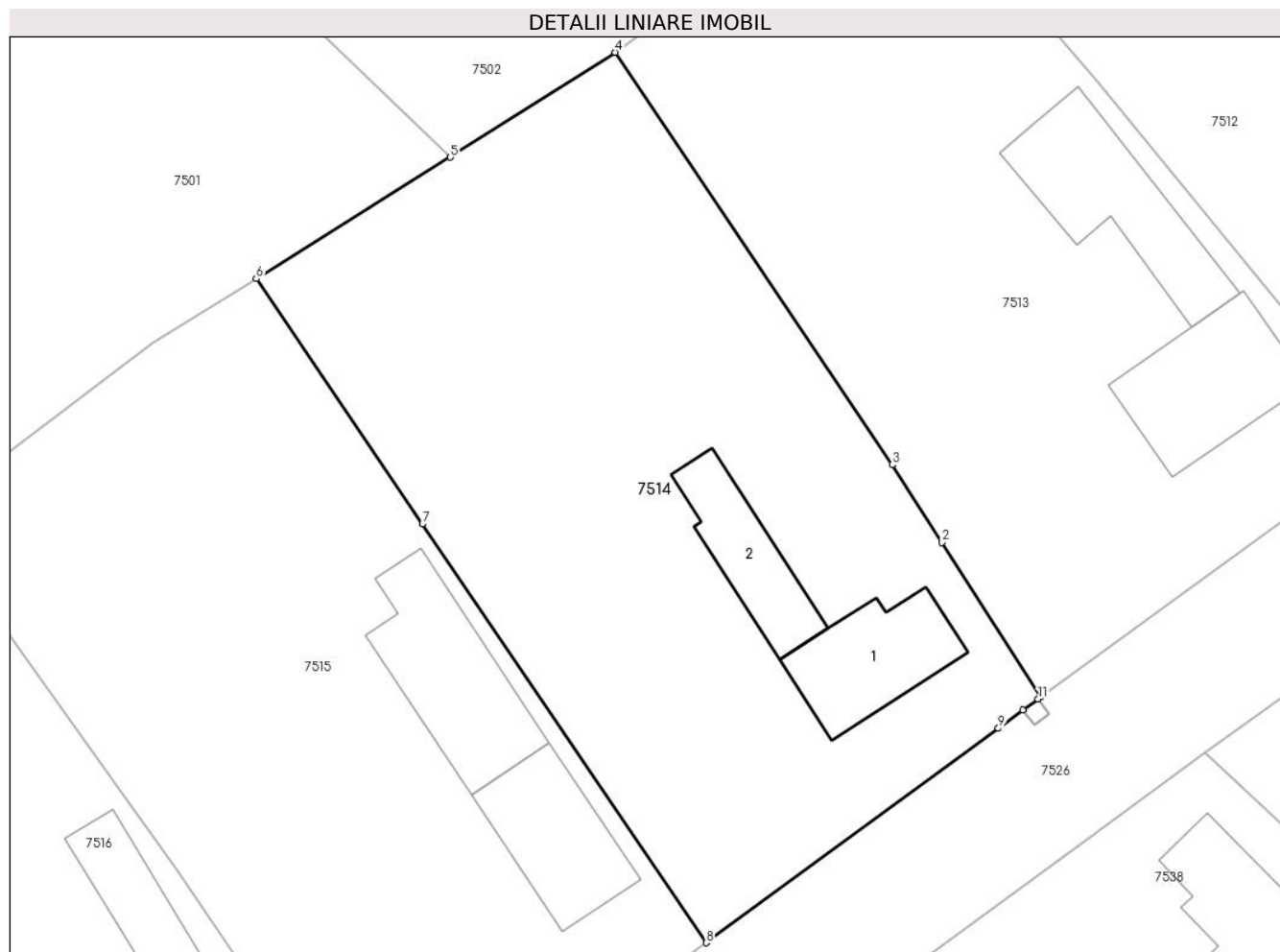
Inscrieri privind dezmembramintele dreptului de proprietate, drepturi reale de garanție și sarcini	Referințe
NU SUNT	

Anexa Nr. 1 La Partea I

Teren

Nr cadastral	Suprafața (mp)*	Observații / Referințe
	Din acte: 1.326 Masurata: 1.354	

* Suprafața este determinată în planul de proiecție Stereo 70.



Date referitoare la teren

Crt	Categorie folosință	Intra vilan	Suprafața (mp)	Tarla	Parcelă	Nr. topo	Observații / Referințe
1	curți constructii	DA	197	31	1185	-	
2	arabil	DA	1.157	31	1186	-	

Date referitoare la construcții

Crt	Număr	Destinație construcție	Supraf. (mp)	Situație juridică	Observații / Referințe
A1.1		construcții de locuințe	60	Cu acte	Nr. niveluri:1; S. construita la sol:60 mp; S. construita desfasurata:60 mp;
A1.2		construcții anexa	48	Cu acte	Nr. niveluri:1; S. construita la sol:48 mp; S. construita desfasurata:48 mp;

Lungime Segmente

1) Valorile lungimilor segmentelor sunt obținute din proiecție în plan.

Punct început	X / Y	Punct sfârșit	X / Y	Lungime segment (** (m)
1	623.000,73 374.888,511	2	622.994,405 374.898,369	11.713
2	622.994,405 374.898,369	3	622.991,218 374.903,336	5.902

Punct început	X / Y	Punct sfârșit	X / Y	Lungime segment (** (m)
3	622.991,218 374.903,336	4	622.973,524 374.929,677	31.732
4	622.973,524 374.929,677	5	622.962,991 374.922,976	12.484
5	622.962,991 374.922,976	6	622.950,578 374.915,218	14.638
6	622.950,578 374.915,218	7	622.961,201 374.899,543	18.936
7	622.961,201 374.899,543	8	622.979,323 374.872,802	32.303
8	622.979,323 374.872,802	9	622.997,992 374.886,502	23.156
9	622.997,992 374.886,502	10	622.999,566 374.887,657	1.952
10	622.999,566 374.887,657	11	623.000,533 374.888,367	1.2
11	623.000,533 374.888,367	1	623.000,73 374.888,511	0.244

** Lungimile segmentelor sunt determinate în planul de proiecție Stereo 70 și sunt rotunjite la 1 milimetru.

*** Distanța dintre puncte este formată din segmente cumulate ce sunt mai mici decât valoarea 1 milimetru.

**DATE DESPRE IMOBILUL NR. 7515**

Oficiul de Cadastru și Publicitate Imobiliară PRAHOVA
Biroul de Cadastru și Publicitate Imobiliară Ploiești

A. Partea I. Descrierea imobilului

TEREN Intravilan

Adresa: Loc. Boldesti, Jud. Prahova

Nr. Crt	Nr cadastral Nr. topografic	Suprafața* (mp)	Observații / Referințe
A1		Din acte: 1.187 Masurata: 1.318	Sector cadastral:38 Teren imprejmuit;

Construcții

Crt	Nr cadastral Nr. topografic	Adresa	Observații / Referințe
A1.1		Loc. Boldesti, Jud. Prahova	Nr. niveluri:1; S. construita la sol:63 mp; S. construita desfasurata:63 mp;
A1.2		Loc. Boldesti, Jud. Prahova	Nr. niveluri:1; S. construita la sol:83 mp; S. construita desfasurata:83 mp;

B. Partea II. Proprietari și acte

Inscrieri privitoare la dreptul de proprietate și alte drepturi reale		Referințe
/		
Act Administrativ nr. 5211, din 28/04/1993 emis de CJSDPAT PRAHOVA;		
B1	Intabulare, drept de PROPRIETATE, dobandit prin Constituire, cota actuala 1/1, cota initiala 1/1 1) TRANDAFIR ION	A1
Act Administrativ nr. 879, din 20/03/2024 emis de COMUNA BOLDESTI-GRADISTEA;		
B2	Intabulare, drept de PROPRIETATE, dobandit prin Lege, cota actuala 1/1, cota initiala 1/1 1) TRANDAFIR ION	A1.1, A1.2

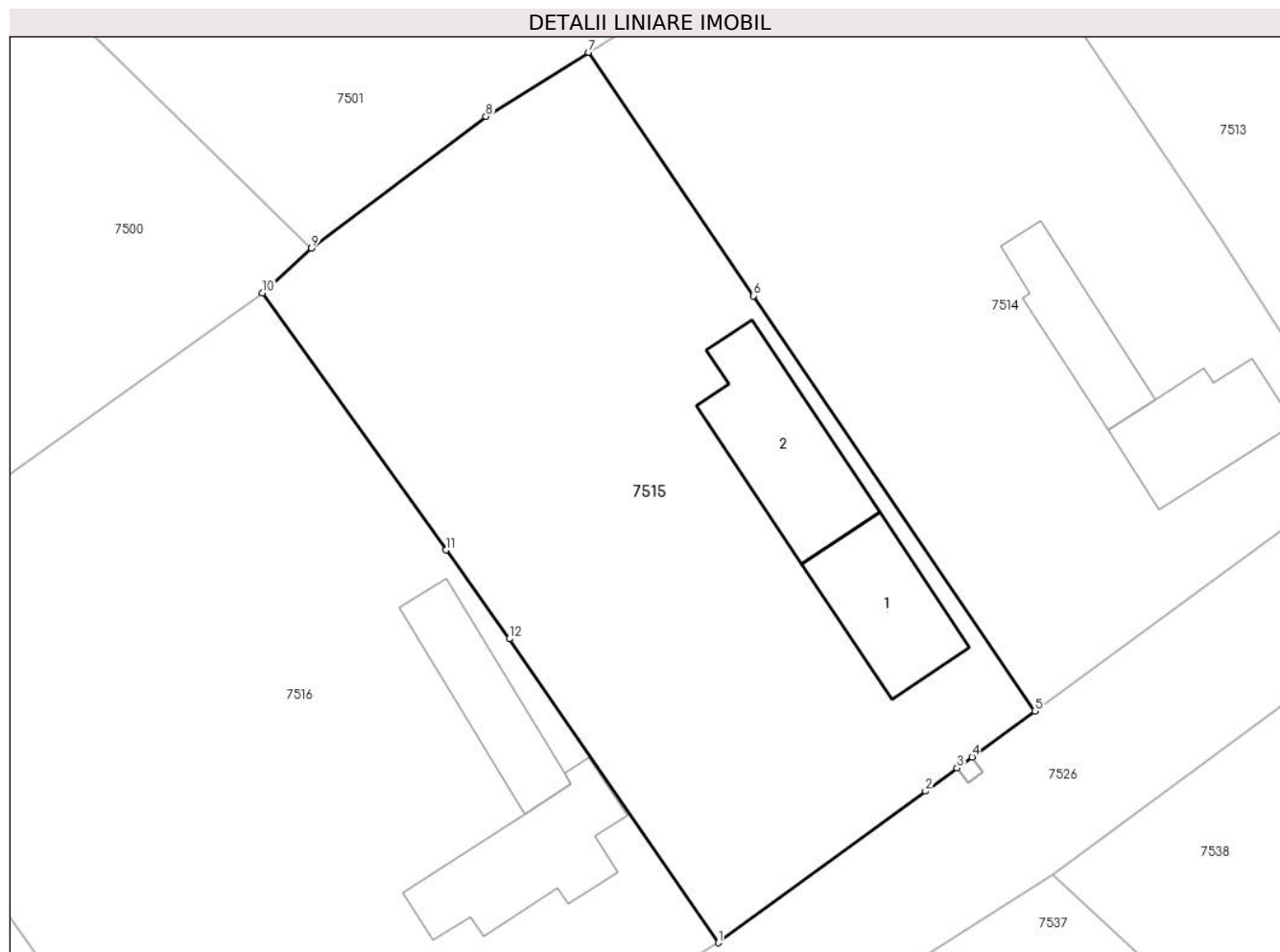
C. Partea III. SARCINI .

Inscrieri privind dezmembramintele dreptului de proprietate, drepturi reale de garanție și sarcini	Referințe
NU SUNT	

Anexa Nr. 1 La Partea I**Teren**

Nr cadastral	Suprafața (mp)*	Observații / Referințe
	Din acte: 1.187 Masurata: 1.318	

* Suprafața este determinată în planul de proiecție Stereo 70.

**Date referitoare la teren**

Crt	Categorie folosință	Intravilan	Suprafața (mp)	Tarla	Parcelă	Nr. topo	Observații / Referințe
1	curți constructii	DA	264	31	1188	-	
2	arabil	DA	1.054	31	1189, 1190	-	

Date referitoare la construcții

Crt	Număr	Destinație construcție	Supraf. (mp)	Situație juridică	Observații / Referințe
A1.1		construcții de locuințe	63	Cu acte	Nr. niveluri:1; S. construita la sol:63 mp; S. construita desfasurata:63 mp;
A1.2		construcții anexa	83	Cu acte	Nr. niveluri:1; S. construita la sol:83 mp; S. construita desfasurata:83 mp;

Lungime Segmente

1) Valorile lungimilor segmentelor sunt obținute din proiecție în plan.

Punct început	X / Y	Punct sfârșit	X / Y	Lungime segment (** (m)
1	622.958,948 374.857,89	2	622.972,282 374.867,649	16.524
2	622.972,282 374.867,649	3	622.974,318 374.869,139	2.523

Punct început	X / Y	Punct sfârșit	X / Y	Lungime segment (** (m)
3	622.974,318 374.869,139	4	622.975,286 374.869,847	1.199
4	622.975,286 374.869,847	5	622.979,323 374.872,802	5.003
5	622.979,323 374.872,802	6	622.961,201 374.899,543	32.303
6	622.961,201 374.899,543	7	622.950,578 374.915,218	18.936
7	622.950,578 374.915,218	8	622.943,984 374.911,097	7.776
8	622.943,984 374.911,097	9	622.932,753 374.902,606	14.08
9	622.932,753 374.902,606	10	622.929,594 374.899,739	4.266
10	622.929,594 374.899,739	11	622.941,406 374.883,179	20.341
11	622.941,406 374.883,179	12	622.945,485 374.877,459	7.025
12	622.945,485 374.877,459	1	622.958,948 374.857,89	23.753

** Lungimile segmentelor sunt determinate în planul de proiecție Stereo 70 și sunt rotunjite la 1 milimetru.

*** Distanța dintre puncte este formată din segmente cumulate ce sunt mai mici decât valoarea 1 milimetru.

**DATE DESPRE IMOBILUL NR. 7516**

Oficiul de Cadastru și Publicitate Imobiliară PRAHOVA
Biroul de Cadastru și Publicitate Imobiliară Ploiești

A. Partea I. Descrierea imobilului

TEREN Intravilan

Adresa: Loc. Boldesti, Jud. Prahova

Nr. Crt	Nr cadastral Nr. topografic	Suprafața* (mp)	Observații / Referințe
A1		Din acte: 1.779 Masurata: 1.821	Sector cadastral:38 Teren imprejmuit;

Construcții

Crt	Nr cadastral Nr. topografic	Adresa	Observații / Referințe
A1.1		Loc. Boldesti, Jud. Prahova	Nr. niveluri:1; S. construita la sol:75 mp; S. construita desfasurata:75 mp;
A1.2		Loc. Boldesti, Jud. Prahova	Nr. niveluri:1; S. construita la sol:55 mp; S. construita desfasurata:55 mp;

B. Partea II. Proprietari și acte

Inscrieri privitoare la dreptul de proprietate și alte drepturi reale		Referințe
/		
Act Administrativ nr. 13604, din 19/11/1993 emis de CJSDPAT PRAHOVA;		
B1	Intabulare, drept de PROPRIETATE, dobandit prin Reconstituire, cota actuala 1/1, cota initiala 1/1 1) DUMITRU DUMITRA 2) DUMITRU NICU 3) LAMBA ION 4) LAMBA LAURENTIU 5) LAMBA POMPILIU	A1
Act Administrativ nr. 879, din 20/03/2024 emis de COMUNA BOLDESTI-GRADISTEA;		
B2	Intabulare, drept de PROPRIETATE, dobandit prin Lege, cota actuala 1/1, cota initiala 1/1 1) DUMITRU DUMITRA 2) DUMITRU NICU 3) LAMBA ION 4) LAMBA LAURENTIU 5) LAMBA POMPILIU	A1.1, A1.2

C. Partea III. SARCINI .

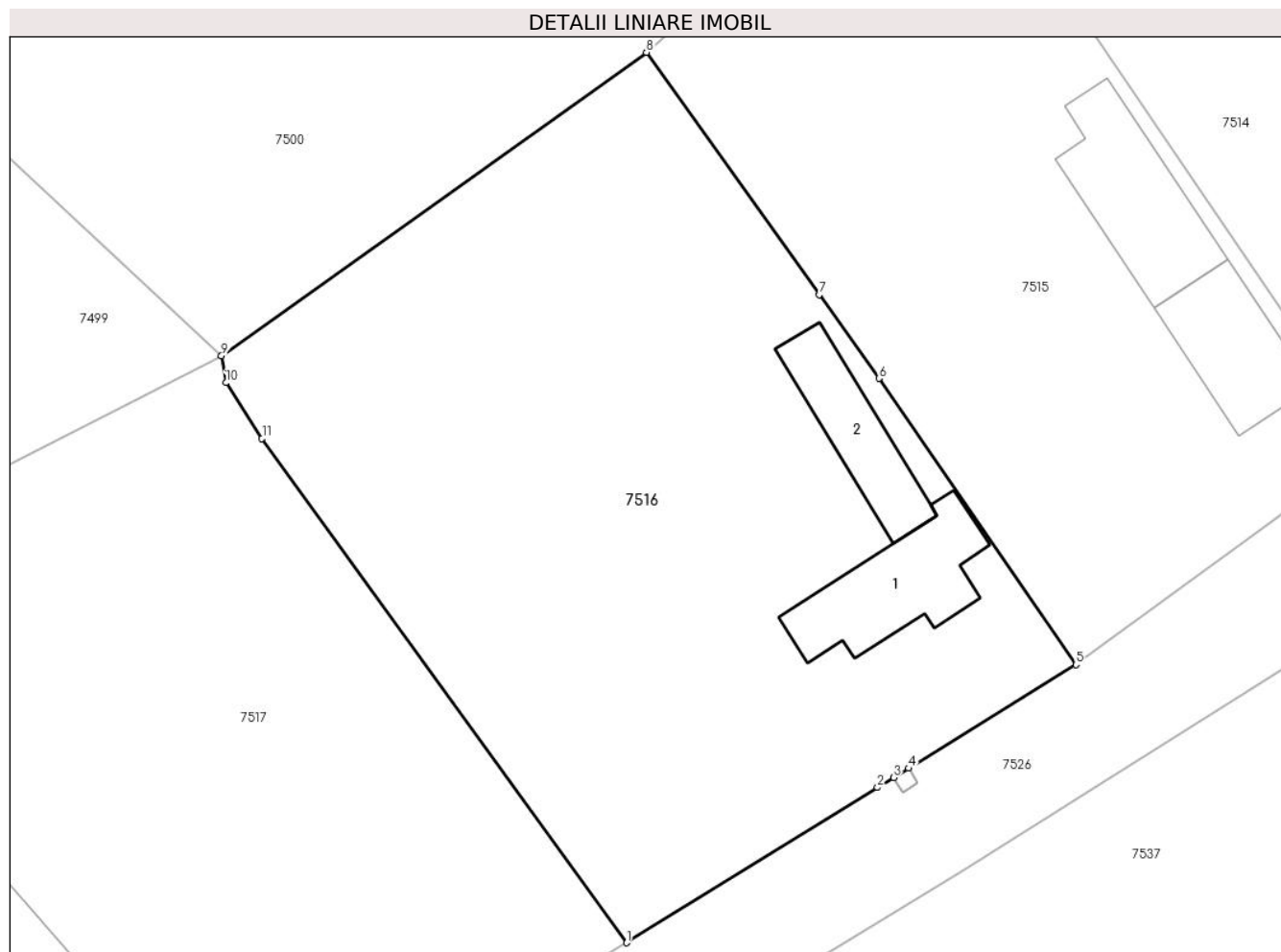
Inscrieri privind dezmembramintele dreptului de proprietate, drepturi reale de garanție și sarcini	Referințe
NU SUNT	

Anexa Nr. 1 La Partea I

Teren

Nr cadastral	Suprafața (mp)*	Observații / Referințe
	Din acte: 1.779 Masurata: 1.821	

* Suprafața este determinată în planul de proiecție Stereo 70.



Date referitoare la teren

Crt	Categorie folosință	Intravilan	Suprafața (mp)	Tarla	Parcelă	Nr. topo	Observații / Referințe
1	curți constructii	DA	324	31	1191	-	
2	arabil	DA	1.497	31	1192, 1193	-	

Date referitoare la construcții

Crt	Număr	Destinație construcție	Supraf. (mp)	Situație juridică	Observații / Referințe
A1.1		construcții de locuințe	75	Cu acte	Nr. niveluri:1; S. construita la sol:75 mp; S. construita desfasurata:75 mp;
A1.2		construcții anexa	55	Cu acte	Nr. niveluri:1; S. construita la sol:55 mp; S. construita desfasurata:55 mp;

Lungime Segmente

1) Valorile lungimilor segmentelor sunt obținute din proiecție în plan.

Punct început	X / Y	Punct sfârșit	X / Y	Lungime segment (** (m)
1	622.928,249 374.838,884	2	622.945,386 374.849,494	20.156
2	622.945,386 374.849,494	3	622.946,49 374.850,177	1.298

Punct început	X / Y	Punct sfârșit	X / Y	Lungime segment (** (m)
3	622.946,49 374.850,177	4	622.947,511 374.850,809	1.201
4	622.947,511 374.850,809	5	622.958,948 374.857,89	13.452
5	622.958,948 374.857,89	6	622.945,485 374.877,459	23.753
6	622.945,485 374.877,459	7	622.941,406 374.883,179	7.025
7	622.941,406 374.883,179	8	622.929,594 374.899,739	20.341
8	622.929,594 374.899,739	9	622.900,555 374.878,999	35.685
9	622.900,555 374.878,999	10	622.900,852 374.877,16	1.863
10	622.900,852 374.877,16	11	622.903,318 374.873,35	4.538
11	622.903,318 374.873,35	1	622.928,249 374.838,884	42.538

** Lungimile segmentelor sunt determinate în planul de proiecție Stereo 70 și sunt rotunjite la 1 milimetru.

*** Distanța dintre puncte este formată din segmente cumulate ce sunt mai mici decât valoarea 1 milimetru.

**DATE DESPRE IMOBILUL NR. 7517**

Oficiul de Cadastru și Publicitate Imobiliară PRAHOVA
Biroul de Cadastru și Publicitate Imobiliară Ploiești

A. Partea I. Descrierea imobilului

TEREN Intravilan

Adresa: Loc. Boldesti, Jud. Prahova

Nr. Crt	Nr cadastral Nr. topografic	Suprafața* (mp)	Observații / Referințe
A1		Din acte: 3.211 Masurata: 3.273	Sector cadastral:38 Teren imprejmuit;

Construcții

Crt	Nr cadastral Nr. topografic	Adresa	Observații / Referințe
A1.1		Loc. Boldesti, Jud. Prahova	Nr. niveluri:1; S. construita la sol:61 mp; S. construita desfasurata:61 mp;
A1.2		Loc. Boldesti, Jud. Prahova	Nr. niveluri:1; S. construita la sol:37 mp; S. construita desfasurata:37 mp;
A1.3		Loc. Boldesti, Jud. Prahova	Nr. niveluri:1; S. construita la sol:25 mp; S. construita desfasurata:25 mp;

B. Partea II. Proprietari și acte

Inscrieri privitoare la dreptul de proprietate și alte drepturi reale		Referințe
/		
Act Administrativ nr. 17278, din 28/04/1994 emis de CJSDPAT PRAHOVA;		
B1	Intabulare, drept de PROPRIETATE, dobandit prin Reconstituire, cota actuala 3164/3211, cota initiala 3164/3211 1) VASILE CONSTANTA	A1
Act Notarial nr. 307, din 31/10/2019 emis de BIN CALIN MARIA;		
B2	Intabulare, drept de PROPRIETATE, dobandit prin Succesiune, cota actuala 47/3211, cota initiala 47/3211 1) VASILE NICULINA ALEXANDRA	A1
B3	Intabulare, drept de PROPRIETATE, dobandit prin Succesiune, cota actuala 47/3211, cota initiala 47/3211 1) VASILE CONSTANTIN LIVIU	A1
Act Notarial nr. 1754, din 16/11/1978 emis de NOTARIATUL DE STAT JUDETEAN PRAHOVA;		
B4	Intabulare, drept de PROPRIETATE, dobandit prin Succesiune, cota actuala 5/8, cota initiala 5/8 1) VASILE CONSTANTA	A1.1, A1.2, A1.3
Act Notarial nr. 307, din 31/10/2019 emis de BIN CALIN MARIA;		
B5	Intabulare, drept de PROPRIETATE, dobandit prin Succesiune, cota actuala 3/16, cota initiala 3/16 1) VASILE NICULINA ALEXANDRA	A1.1, A1.2, A1.3
B6	Intabulare, drept de PROPRIETATE, dobandit prin Succesiune, cota actuala 3/16, cota initiala 3/16 1) VASILE CONSTANTIN LIVIU	A1.1, A1.2, A1.3

C. Partea III. SARCINI .

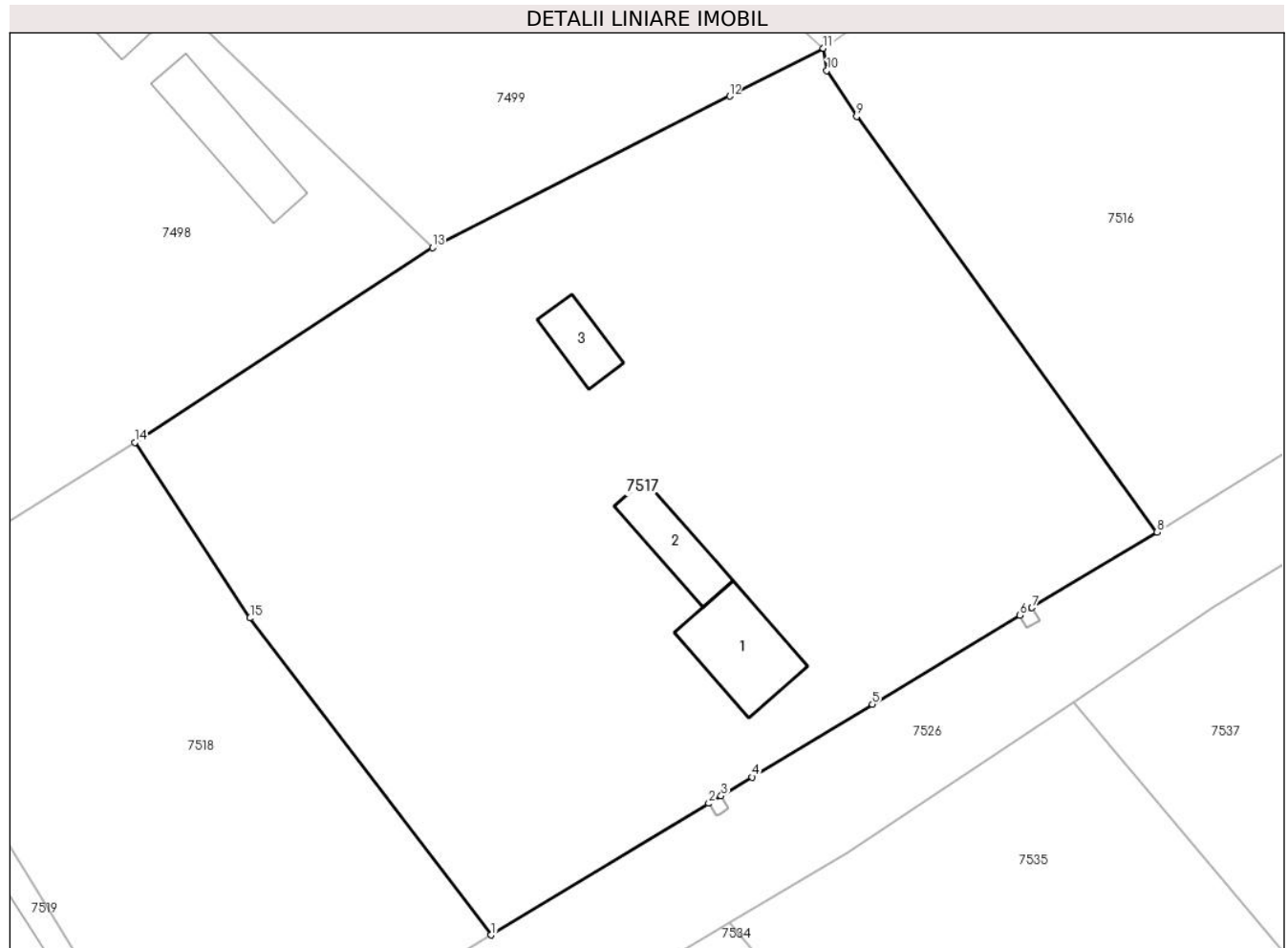
Inscrieri privind dezmembramintele dreptului de proprietate, drepturi reale de garanție și sarcini	Referințe
NU SUNT	

Anexa Nr. 1 La Partea I

Teren

Nr cadastral	Suprafața (mp)*	Observații / Referințe
	Din acte: 3.211 Masurata: 3.273	

* Suprafața este determinată în planul de proiecție Stereo 70.



Date referitoare la teren

Crt	Categorie folosință	Intravilan	Suprafața (mp)	Tarla	Parcelă	Nr. topo	Observații / Referințe
1	curți constructii	DA	300	31	1197	-	
2	arabil	DA	2.973	31	1195, 1198, 1999	-	

Date referitoare la construcții

Crt	Număr	Destinație construcție	Supraf. (mp)	Situație juridică	Observații / Referințe
A1.1		construcții de locuințe	61	Cu acte	Nr. niveluri:1; S. construita la sol:61 mp; S. construita desfasurata:61 mp;
A1.2		construcții anexa	37	Cu acte	Nr. niveluri:1; S. construita la sol:37 mp; S. construita desfasurata:37 mp;
A1.3		construcții anexa	25	Cu acte	Nr. niveluri:1; S. construita la sol:25 mp; S. construita desfasurata:25 mp;

Lungime Segmente

1) Valorile lungimilor segmentelor sunt obținute din proiecție în plan.

Punct început	X / Y	Punct sfârșit	X / Y	Lungime segment (** (m)
1	622.873,004 374.805,462	2	622.891,05 374.816,379	21.091

Punct început	X / Y	Punct sfârșit	X / Y	Lungime segment (** (m)
2	622.891,05 374.816,379	3	622.892,077 374.817,001	1.201
3	622.892,077 374.817,001	4	622.894,651 374.818,558	3.008
4	622.894,651 374.818,558	5	622.904,629 374.824,594	11.662
5	622.904,629 374.824,594	6	622.916,839 374.831,981	14.271
6	622.916,839 374.831,981	7	622.917,866 374.832,602	1.2
7	622.917,866 374.832,602	8	622.928,249 374.838,884	12.135
8	622.928,249 374.838,884	9	622.903,318 374.873,35	42.538
9	622.903,318 374.873,35	10	622.900,852 374.877,16	4.538
10	622.900,852 374.877,16	11	622.900,555 374.878,999	1.863
11	622.900,555 374.878,999	12	622.892,78 374.875,03	8.729
12	622.892,78 374.875,03	13	622.868,155 374.862,461	27.647
13	622.868,155 374.862,461	14	622.843,434 374.846,317	29.526
14	622.843,434 374.846,317	15	622.853,004 374.831,75	17.429
15	622.853,004 374.831,75	1	622.873,004 374.805,462	33.031

** Lungimile segmentelor sunt determinate în planul de proiecție Stereo 70 și sunt rotunjite la 1 milimetru.

*** Distanța dintre puncte este formată din segmente cumulate ce sunt mai mici decât valoarea 1 milimetru.

**DATE DESPRE IMOBILUL NR. 7518**

Oficiul de Cadastru și Publicitate Imobiliară PRAHOVA
Biroul de Cadastru și Publicitate Imobiliară Ploiești

A. Partea I. Descrierea imobilului

TEREN Intravilan

Adresa: Loc. Boldesti, Jud. Prahova

Nr. Crt	Nr cadastral Nr. topografic	Suprafața* (mp)	Observații / Referințe
A1		Din acte: 1.412 Masurata: 1.390	Sector cadastral:38 Teren imprejmuit;

B. Partea II. Proprietari și acte

Inscrieri privitoare la dreptul de proprietate și alte drepturi reale		Referințe
/		
Act Administrativ nr. 79430, din 25/01/1999 emis de CJSDPAT PRAHOVA;		
B1	Intabulare, drept de PROPRIETATE, dobandit prin Reconstituire, cota actuala 1/1, cota initiala 1/1 1) DOBRE LEON	A1

C. Partea III. SARCINI .

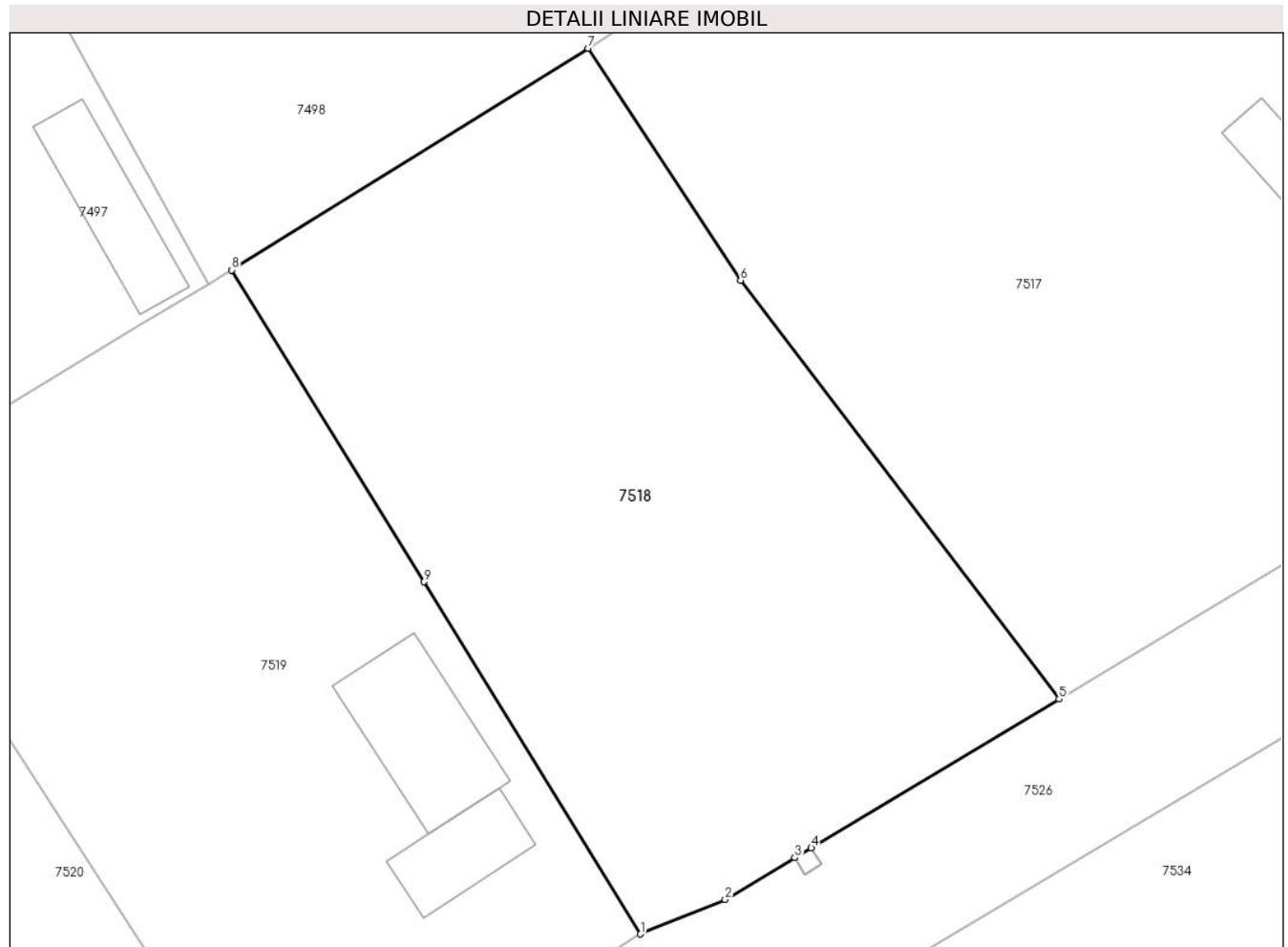
Inscrieri privind dezmembramintele dreptului de proprietate, drepturi reale de garanție și sarcini	Referințe
NU SUNT	

Anexa Nr. 1 La Partea I

Teren

Nr cadastral	Suprafața (mp)*	Observații / Referințe
	Din acte: 1.412 Masurata: 1.390	

* Suprafața este determinată în planul de proiecție Stereo 70.



Date referitoare la teren

Crt	Categorie folosință	Intra vilan	Suprafața (mp)	Tarla	Parcelă	Nr. topo	Observații / Referințe
1	arabil	DA	1.390	31	1200	-	

Lungime Segmente

1) Valorile lungimilor segmentelor sunt obținute din proiecție în plan.

Punct început	X / Y	Punct sfârșit	X / Y	Lungime segment (** (m)
1	622.846,729 374.790,715	2	622.852,036 374.792,87	5.728
2	622.852,036 374.792,87	3	622.856,417 374.795,501	5.11
3	622.856,417 374.795,501	4	622.857,446 374.796,119	1.2
4	622.857,446 374.796,119	5	622.873,004 374.805,462	18.148
5	622.873,004 374.805,462	6	622.853,004 374.831,75	33.031

Punct început	X / Y	Punct sfârșit	X / Y	Lungime segment (** (m)
6	622.853,004 374.831,75	7	622.843,434 374.846,317	17.429
7	622.843,434 374.846,317	8	622.821,073 374.832,398	26.339
8	622.821,073 374.832,398	9	622.833,124 374.812,818	22.991
9	622.833,124 374.812,818	1	622.846,729 374.790,715	25.955

** Lungimile segmentelor sunt determinate în planul de proiecție Stereo 70 și sunt rotunjite la 1 milimetru.

*** Distanța dintre puncte este formată din segmente cumulate ce sunt mai mici decât valoarea 1 milimetru.

**DATE DESPRE IMOBILUL NR. 7519**

Oficiul de Cadastru și Publicitate Imobiliară PRAHOVA
Biroul de Cadastru și Publicitate Imobiliară Ploiești

A. Partea I. Descrierea imobilului

TEREN Intravilan

Adresa: Loc. Boldesti, Jud. Prahova

Nr. Crt	Nr cadastral Nr. topografic	Suprafața* (mp)	Observații / Referințe
A1		Din acte: 1.330 Masurata: 1.340	Sector cadastral:38 Teren imprejmuit;

Construcții

Crt	Nr cadastral Nr. topografic	Adresa	Observații / Referințe
A1.1		Loc. Boldesti, Jud. Prahova	Nr. niveluri:1; S. construita la sol:36 mp; S. construita desfasurata:36 mp;
A1.2		Loc. Boldesti, Jud. Prahova	Nr. niveluri:1; S. construita la sol:67 mp; S. construita desfasurata:67 mp;

B. Partea II. Proprietari și acte

Inscrieri privitoare la dreptul de proprietate și alte drepturi reale		Referințe
/		
Act Administrativ nr. 12089, din 17/01/2019 emis de CJSDPAT PRAHOVA;		
B1	Intabulare, drept de PROPRIETATE, dobandit prin Reconstituire, cota actuala 1/1, cota initiala 1/1 1) MARIN SANDU 2) TUDOR ALEXANDRU	A1
Act Administrativ nr. 879, din 20/03/2024 emis de COMUNA BOLDESTI-GRADISTEA;		
B2	Intabulare, drept de PROPRIETATE, dobandit prin Lege, cota actuala 1/1, cota initiala 1/1 1) MARIN SANDU 2) TUDOR ALEXANDRU	A1.1, A1.2

C. Partea III. SARCINI .

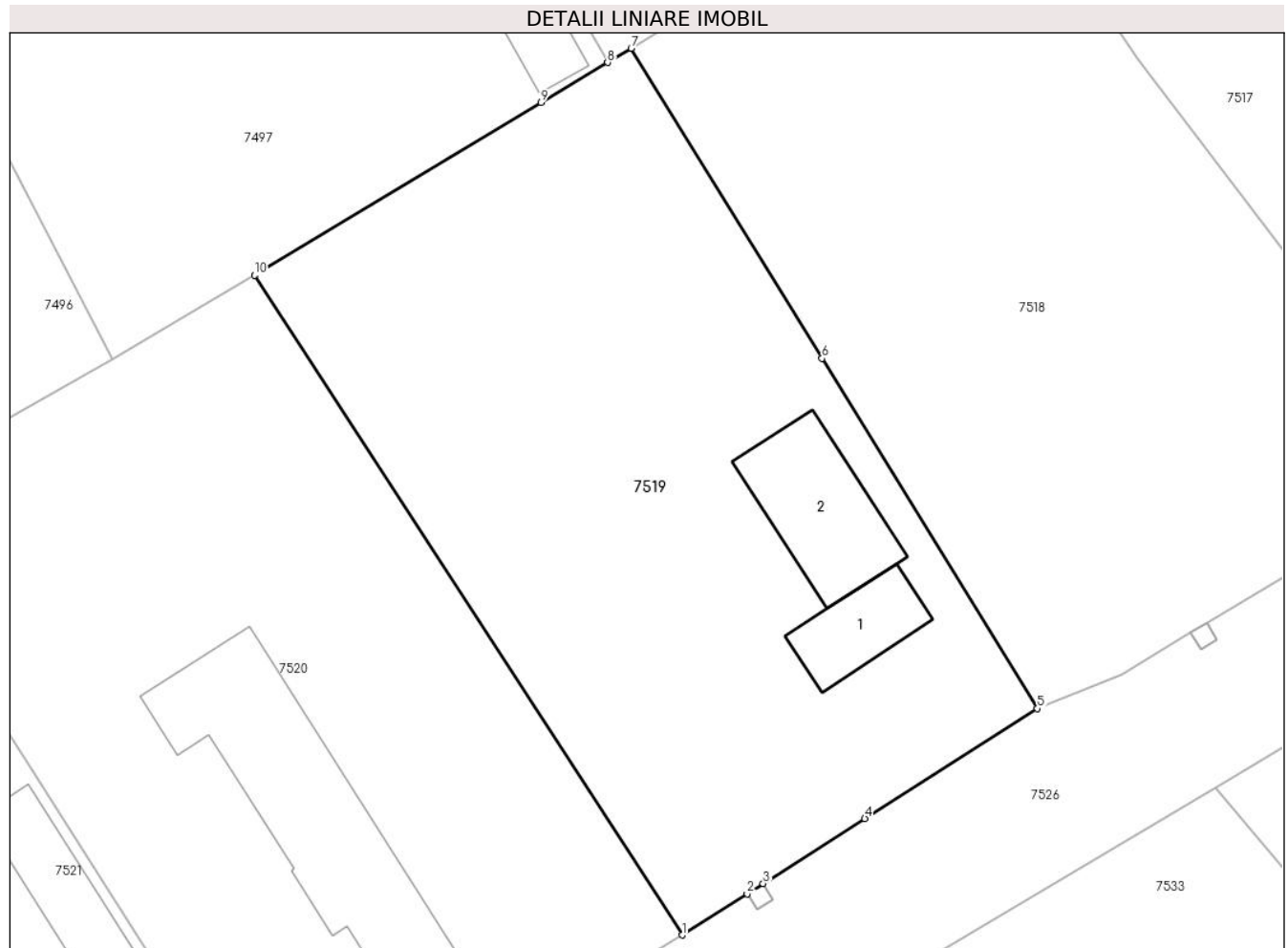
Inscrieri privind dezmembramintele dreptului de proprietate, drepturi reale de garanție și sarcini	Referințe
NU SUNT	

Anexa Nr. 1 La Partea I

Teren

Nr cadastral	Suprafața (mp)*	Observații / Referințe
	Din acte: 1.330 Masurata: 1.340	

* Suprafața este determinată în planul de proiecție Stereo 70.



Date referitoare la teren

Crt	Categorie folosință	Intra vilan	Suprafața (mp)	Tarla	Parcelă	Nr. topo	Observații / Referințe
1	curți constructii	DA	299	31	1201	-	
2	arabil	DA	1.041	31	1202	-	

Date referitoare la construcții

Crt	Număr	Destinație construcție	Supraf. (mp)	Situație juridică	Observații / Referințe
A1.1		construcții de locuințe	36	Cu acte	Nr. niveluri:1; S. construita la sol:36 mp; S. construita desfasurata:36 mp;
A1.2		construcții anexa	67	Cu acte	Nr. niveluri:1; S. construita la sol:67 mp; S. construita desfasurata:67 mp;

Lungime Segmente

1) Valorile lungimilor segmentelor sunt obținute din proiecție în plan.

Punct început	X / Y	Punct sfârșit	X / Y	Lungime segment (** (m)
1	622.824,301 374.776,41	2	622.828,393 374.779,02	4.854
2	622.828,393 374.779,02	3	622.829,405 374.779,665	1.2

Punct început	X / Y	Punct sfârșit	X / Y	Lungime segment (** (m)
3	622.829,405 374.779,665	4	622.835,825 374.783,76	7.615
4	622.835,825 374.783,76	5	622.846,729 374.790,715	12.933
5	622.846,729 374.790,715	6	622.833,124 374.812,818	25.955
6	622.833,124 374.812,818	7	622.821,073 374.832,398	22.991
7	622.821,073 374.832,398	8	622.819,582 374.831,5	1.741
8	622.819,582 374.831,5	9	622.815,392 374.828,976	4.891
9	622.815,392 374.828,976	10	622.797,282 374.818,07	21.14
10	622.797,282 374.818,07	1	622.824,301 374.776,41	49.655

** Lungimile segmentelor sunt determinate în planul de proiecție Stereo 70 și sunt rotunjite la 1 milimetru.

*** Distanța dintre puncte este formată din segmente cumulate ce sunt mai mici decât valoarea 1 milimetru.

**DATE DESPRE IMOBILUL NR. 7520**

Oficiul de Cadastru și Publicitate Imobiliară PRAHOVA
Biroul de Cadastru și Publicitate Imobiliară Ploiești

A. Partea I. Descrierea imobilului

TEREN Intravilan

Nr. CF vechi:12
Nr. cadastral vechi:15

Adresa: Loc. Boldesti, Jud. Prahova

Nr. Crt	Nr cadastral Nr. topografic	Suprafața* (mp)	Observații / Referințe
A1	20347	Din acte: 1.426 Masurata: 1.440	Sector cadastral:38 Teren imprejmuit;

Construcții

Crt	Nr cadastral Nr. topografic	Adresa	Observații / Referințe
A1.1	20347-C1	Loc. Boldesti, Jud. Prahova	Nr. niveluri:1; S. construita la sol:153 mp; S. construita desfasurata:153 mp;

B. Partea II. Proprietari și acte

Inscrieri privitoare la dreptul de proprietate și alte drepturi reale		Referințe
324 / 26/05/2000		
Act Notarial nr. 497, din 25/05/2000 emis de BNP.CALIN MARIA;		
B1	Intabulare, drept de PROPRIETATEcumparare ca bun comun, dobandit prin Construire, cota actuala 1/1, cota initiala 1/1 1) IONITA CONSTANTIN 2) IONITA NICOLETA <i>OBSERVATII: (provenita din conversia CF 12)</i>	A1, A1.1

C. Partea III. SARCINI .

Inscrieri privind dezmembramintele dreptului de proprietate, drepturi reale de garanție și sarcini	Referințe
NU SUNT	

Anexa Nr. 1 La Partea I

Teren

Nr cadastral	Suprafața (mp)*	Observații / Referințe
20347	Din acte: 1.426 Masurata: 1.440	

* Suprafața este determinată în planul de proiecție Stereo 70.



Date referitoare la teren

Crt	Categorie folosință	Intra vilan	Suprafața (mp)	Tarla	Parcelă	Nr. topo	Observații / Referințe
1	curți constructii	DA	265	31	1204	-	
2	arabil	DA	1.175	31	1203	-	

Date referitoare la construcții

Crt	Număr	Destinație construcție	Supraf. (mp)	Situație juridică	Observații / Referințe
A1.1	20347-C1	construcții de locuințe	153	Cu acte	Nr. niveluri:1; S. construita la sol:153 mp; S. construita desfasurata:153 mp;

Lungime Segmente

1) Valorile lungimilor segmentelor sunt obținute din proiecție în plan.

Punct început	X / Y	Punct sfârșit	X / Y	Lungime segment (** (m)
1	622.799,444 374.761,403	2	622.807,941 374.766,533	9.926
2	622.807,941 374.766,533	3	622.814,346 374.770,4	7.482

Punct început	X / Y	Punct sfârșit	X / Y	Lungime segment (** (m)
3	622.814,346 374.770,4	4	622.824,301 374.776,41	11.629
4	622.824,301 374.776,41	5	622.797,282 374.818,07	49.655
5	622.797,282 374.818,07	6	622.788,318 374.812,79	10.403
6	622.788,318 374.812,79	7	622.772,356 374.803,785	18.327
7	622.772,356 374.803,785	8	622.782,811 374.787,426	19.415
8	622.782,811 374.787,426	9	622.795,039 374.768,295	22.705
9	622.795,039 374.768,295	1	622.799,444 374.761,403	8.179

** Lungimile segmentelor sunt determinate în planul de proiecție Stereo 70 și sunt rotunjite la 1 milimetru.

*** Distanța dintre puncte este formată din segmente cumulate ce sunt mai mici decât valoarea 1 milimetru.

**DATE DESPRE IMOBILUL NR. 7521**

Oficiul de Cadastru și Publicitate Imobiliară PRAHOVA
Biroul de Cadastru și Publicitate Imobiliară Ploiești

A. Partea I. Descrierea imobilului

TEREN Intravilan

Adresa: Loc. Boldesti, Jud. Prahova

Nr. Crt	Nr cadastral Nr. topografic	Suprafața* (mp)	Observații / Referințe
A1		Din acte: 872 Masurata: 909	Sector cadastral:38 Teren imprejmuit;

Construcții

Crt	Nr cadastral Nr. topografic	Adresa	Observații / Referințe
A1.1		Loc. Boldesti, Jud. Prahova	Nr. niveluri:1; S. construita la sol:59 mp; S. construita desfasurata:59 mp;
A1.2		Loc. Boldesti, Jud. Prahova	Nr. niveluri:1; S. construita la sol:49 mp; S. construita desfasurata:49 mp;

B. Partea II. Proprietari și acte

Inscrieri privitoare la dreptul de proprietate și alte drepturi reale		Referințe
/		
Act Administrativ nr. 14868, din 17/03/1994 emis de CJSDPAT PRAHOVA;		
B1	Intabulare, drept de PROPRIETATE, dobandit prin Reconstituire, cota actuala 1/1, cota initiala 1/1 1) ION NICU	A1
Act Administrativ nr. 879, din 20/03/2024 emis de COMUNA BOLDESTI-GRADISTEA;		
B2	Intabulare, drept de PROPRIETATE, dobandit prin Lege, cota actuala 1/1, cota initiala 1/1 1) ION NICU	A1.1, A1.2

C. Partea III. SARCINI .

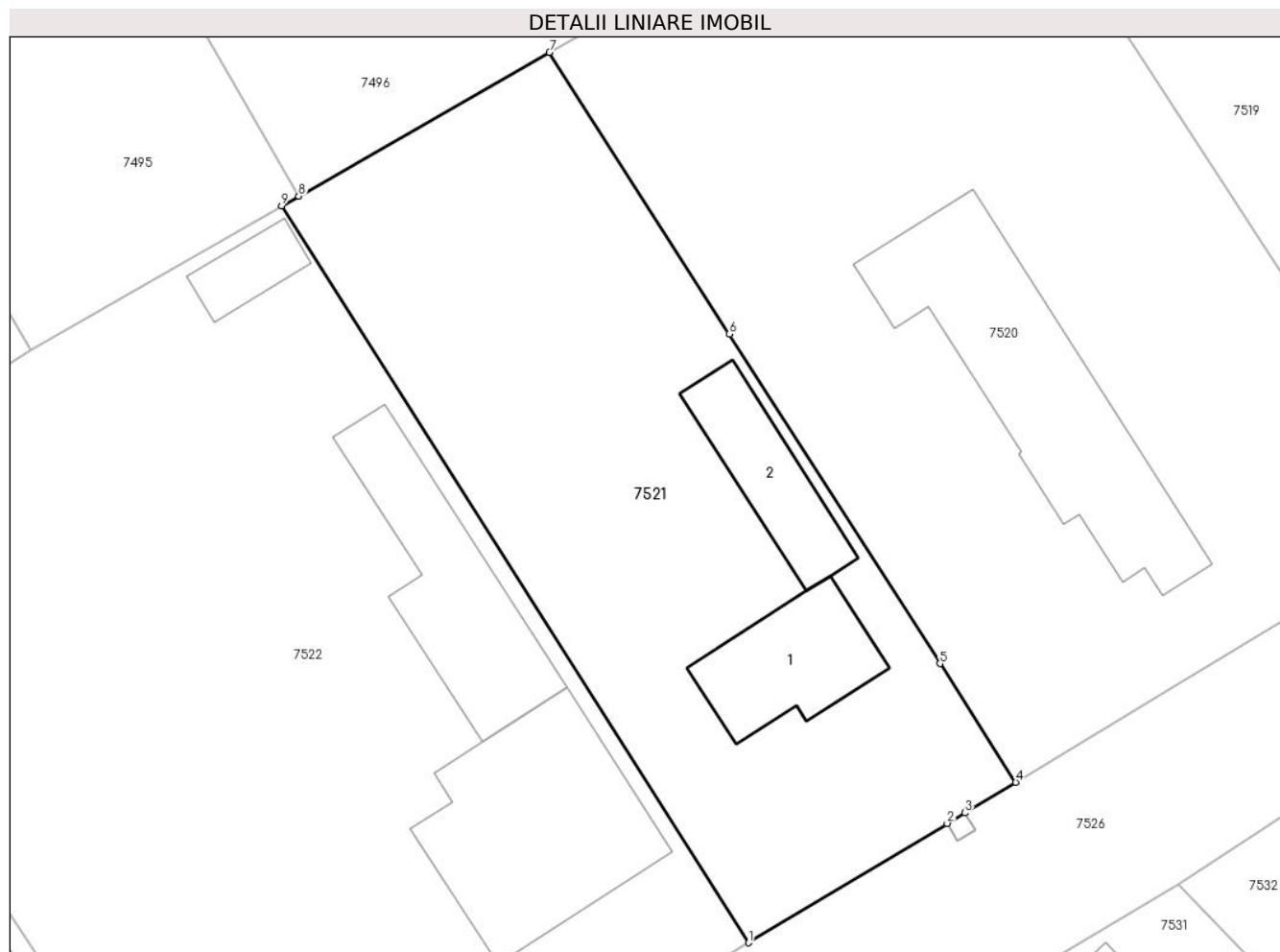
Inscrieri privind dezmembramintele dreptului de proprietate, drepturi reale de garanție și sarcini	Referințe
NU SUNT	

Anexa Nr. 1 La Partea I

Teren

Nr cadastral	Suprafața (mp)*	Observații / Referințe
	Din acte: 872 Masurata: 909	

* Suprafața este determinată în planul de proiecție Stereo 70.



Date referitoare la teren

Crt	Categorie folosință	Intravilan	Suprafața (mp)	Tarla	Parcelă	Nr. topo	Observații / Referințe
1	curți constructii	DA	198	31	1206	-	
2	arabil	DA	711	31	1207	-	

Date referitoare la construcții

Crt	Număr	Destinație construcție	Supraf. (mp)	Situație juridică	Observații / Referințe
A1.1		construcții de locuințe	59	Cu acte	Nr. niveluri:1; S. construita la sol:59 mp; S. construita desfasurata:59 mp;
A1.2		construcții anexa	49	Cu acte	Nr. niveluri:1; S. construita la sol:49 mp; S. construita desfasurata:49 mp;

Lungime Segmente

1) Valorile lungimilor segmentelor sunt obținute din proiecție în plan.

Punct început	X / Y	Punct sfârșit	X / Y	Lungime segment (** (m)
1	622.783,915 374.752,084	2	622.795,461 374.759,013	13.466
2	622.795,461 374.759,013	3	622.796,49 374.759,63	1.2

Punct început	X / Y	Punct sfârșit	X / Y	Lungime segment (** (m)
3	622.796,49 374.759,63	4	622.799,444 374.761,403	3.445
4	622.799,444 374.761,403	5	622.795,039 374.768,295	8.179
5	622.795,039 374.768,295	6	622.782,811 374.787,426	22.705
6	622.782,811 374.787,426	7	622.772,356 374.803,785	19.415
7	622.772,356 374.803,785	8	622.757,8 374.795,443	16.777
8	622.757,8 374.795,443	9	622.756,806 374.794,873	1.146
9	622.756,806 374.794,873	1	622.783,915 374.752,084	50.654

** Lungimile segmentelor sunt determinate în planul de proiecție Stereo 70 și sunt rotunjite la 1 milimetru.

*** Distanța dintre puncte este formată din segmente cumulate ce sunt mai mici decât valoarea 1 milimetru.

**DATE DESPRE IMOBILUL NR. 7522**

Oficiul de Cadastru și Publicitate Imobiliară PRAHOVA
Biroul de Cadastru și Publicitate Imobiliară Ploiești

A. Partea I. Descrierea imobilului

TEREN Intravilan

Adresa: Loc. Boldesti, Jud. Prahova

Nr. Crt	Nr cadastral Nr. topografic	Suprafața* (mp)	Observații / Referințe
A1		Din acte: 1.727 Masurata: 1.793	Sector cadastral:38 Teren imprejmuit;

Construcții

Crt	Nr cadastral Nr. topografic	Adresa	Observații / Referințe
A1.1		Loc. Boldesti, Jud. Prahova	Nr. niveluri:1; S. construita la sol:132 mp; S. construita desfasurata:132 mp;
A1.2		Loc. Boldesti, Jud. Prahova	Nr. niveluri:1; S. construita la sol:92 mp; S. construita desfasurata:92 mp;
A1.3		Loc. Boldesti, Jud. Prahova	Nr. niveluri:1; S. construita la sol:21 mp; S. construita desfasurata:21 mp;

B. Partea II. Proprietari și acte

Inscrieri privitoare la dreptul de proprietate și alte drepturi reale		Referințe
/		
Act Administrativ nr. 5203, din 27/04/1993 emis de CJSDPAT PRAHOVA;		
B1	Intabulare, drept de PROPRIETATE, dobandit prin Constituire, cota actuala 1/1, cota initiala 1/1 1) BUCUR DUMITRU, decedat	A1
Act Administrativ nr. 879, din 20/03/2024 emis de COMUNA BOLDESTI-GRADISTEA;		
B2	Intabulare, drept de PROPRIETATE, dobandit prin Lege, cota actuala 1/1, cota initiala 1/1 1) BUCUR DUMITRU, decedat	A1.1, A1.2, A1.3

C. Partea III. SARCINI .

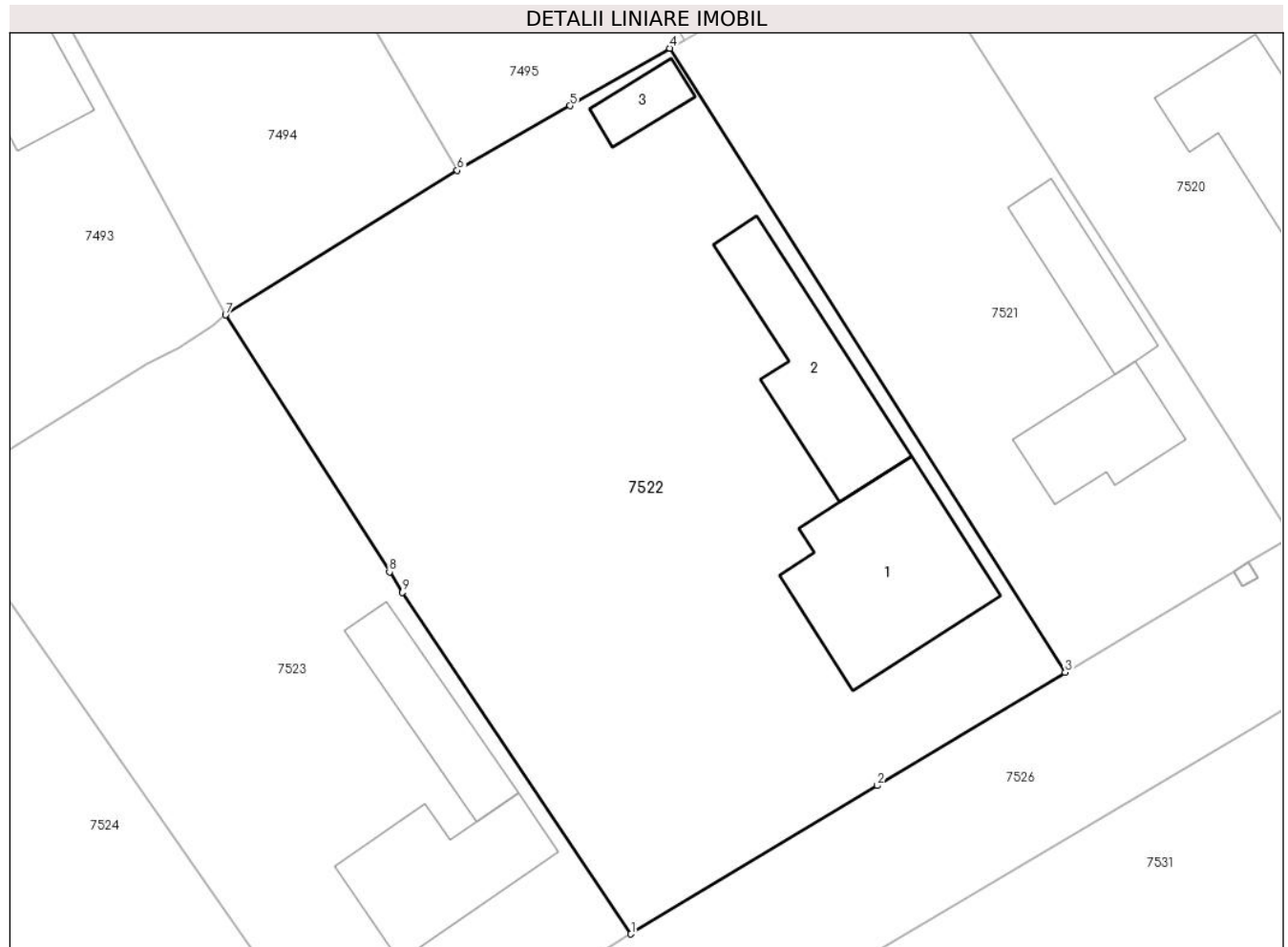
Inscrieri privind dezmembramintele dreptului de proprietate, drepturi reale de garanție și sarcini	Referințe
NU SUNT	

Anexa Nr. 1 La Partea I

Teren

Nr cadastral	Suprafața (mp)*	Observații / Referințe
	Din acte: 1.727 Masurata: 1.793	

* Suprafața este determinată în planul de proiecție Stereo 70.



Date referitoare la teren

Crt	Categorie folosință	Intravilan	Suprafața (mp)	Tarla	Parcelă	Nr. topo	Observații / Referințe
1	curți constructii	DA	540	31	1208	-	
2	arabil	DA	1.252	31	1209, 1210	-	

Date referitoare la construcții

Crt	Număr	Destinație construcție	Supraf. (mp)	Situație juridică	Observații / Referințe
A1.1		construcții de locuințe	132	Cu acte	Nr. niveluri:1; S. construita la sol:132 mp; S. construita desfasurata:132 mp;
A1.2		construcții anexa	92	Cu acte	Nr. niveluri:1; S. construita la sol:92 mp; S. construita desfasurata:92 mp;
A1.3		construcții anexa	21	Cu acte	Nr. niveluri:1; S. construita la sol:21 mp; S. construita desfasurata:21 mp;

Lungime Segmente

1) Valorile lungimilor segmentelor sunt obținute din proiecție în plan.

Punct început	X / Y	Punct sfârșit	X / Y	Lungime segment (** (m)
1	622.754,146 374.734,149	2	622.771,029 374.744,32	19.71

Punct început	X / Y	Punct sfârșit	X / Y	Lungime segment (** (m)
2	622.771,029 374.744,32	3	622.783,915 374.752,084	15.044
3	622.783,915 374.752,084	4	622.756,806 374.794,873	50.654
4	622.756,806 374.794,873	5	622.749,963 374.790,939	7.893
5	622.749,963 374.790,939	6	622.742,239 374.786,497	8.91
6	622.742,239 374.786,497	7	622.726,361 374.776,589	18.716
7	622.726,361 374.776,589	8	622.737,588 374.758,983	20.881
8	622.737,588 374.758,983	9	622.738,487 374.757,574	1.671
9	622.738,487 374.757,574	1	622.754,146 374.734,149	28.177

** Lungimile segmentelor sunt determinate în planul de proiecție Stereo 70 și sunt rotunjite la 1 milimetru.

*** Distanța dintre puncte este formată din segmente cumulate ce sunt mai mici decât valoarea 1 milimetru.

**DATE DESPRE IMOBILUL NR. 7523**

Oficiul de Cadastru și Publicitate Imobiliară PRAHOVA
Biroul de Cadastru și Publicitate Imobiliară Ploiești

A. Partea I. Descrierea imobilului

TEREN Intravilan

Adresa: Loc. Boldesti, Jud. Prahova

Nr. Crt	Nr cadastral Nr. topografic	Suprafața* (mp)	Observații / Referințe
A1		1.139	Sector cadastral:38 Teren imprejmuit;

Construcții

Crt	Nr cadastral Nr. topografic	Adresa	Observații / Referințe
A1.1		Loc. Boldesti, Jud. Prahova	Nr. niveluri:1; S. construita la sol:88 mp; S. construita desfasurata:88 mp;
A1.2		Loc. Boldesti, Jud. Prahova	Nr. niveluri:1; S. construita la sol:56 mp; S. construita desfasurata:56 mp;

B. Partea II. Proprietari și acte

Inscrieri privitoare la dreptul de proprietate și alte drepturi reale		Referințe
/		
Act Administrativ nr. 49672, din 22/01/1999 emis de CJSDPAT PRAHOVA;		
B1	Intabulare, drept de PROPRIETATE, dobandit prin Reconstituire, cota actuala 1/1, cota initiala 1/1 1) ION ION	A1
Act Administrativ nr. 879, din 20/03/2024 emis de COMUNA BOLDESTI-GRADISTEA;		
B2	Intabulare, drept de PROPRIETATE, dobandit prin Lege, cota actuala 1/1, cota initiala 1/1 1) ION ION	A1.1, A1.2

C. Partea III. SARCINI .

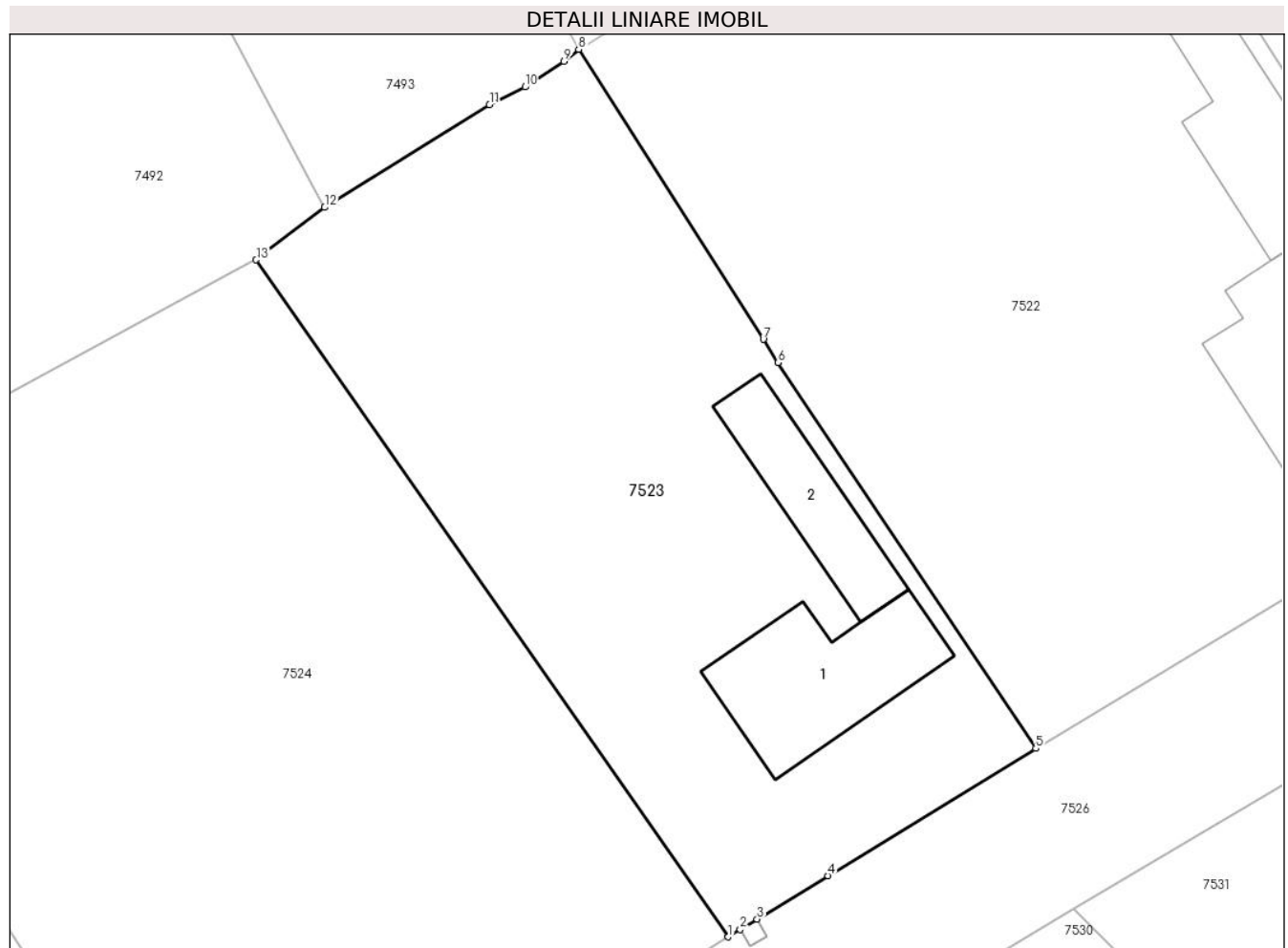
Inscrieri privind dezmembramintele dreptului de proprietate, drepturi reale de garanție și sarcini	Referințe
NU SUNT	

Anexa Nr. 1 La Partea I

Teren

Nr cadastral	Suprafața (mp)*	Observații / Referințe
	1.139	

* Suprafața este determinată în planul de proiecție Stereo 70.



Date referitoare la teren

Crt	Categorie folosință	Intravilan	Suprafața (mp)	Tarla	Parcelă	Nr. topo	Observații / Referințe
1	curți constructii	DA	330	31	1211	-	
2	arabil	DA	808	31	1212	-	

Date referitoare la construcții

Crt	Număr	Destinație construcție	Supraf. (mp)	Situație juridică	Observații / Referințe
A1.1		construcții de locuințe	88	Cu acte	Nr. niveluri:1; S. construita la sol:88 mp; S. construita desfasurata:88 mp;
A1.2		construcții anexa	56	Cu acte	Nr. niveluri:1; S. construita la sol:56 mp; S. construita desfasurata:56 mp;

Lungime Segmente

1) Valorile lungimilor segmentelor sunt obținute din proiecție în plan.

Punct început	X / Y	Punct sfârșit	X / Y	Lungime segment (** (m)
1	622.735,452 374.722,704	2	622.736,186 374.723,153	0.86
2	622.736,186 374.723,153	3	622.737,209 374.723,779	1.199

Punct început	X / Y	Punct sfârșit	X / Y	Lungime segment (** (m)
3	622.737,209 374.723,779	4	622.741,521 374.726,419	5.056
4	622.741,521 374.726,419	5	622.754,146 374.734,149	14.803
5	622.754,146 374.734,149	6	622.738,487 374.757,574	28.177
6	622.738,487 374.757,574	7	622.737,588 374.758,983	1.671
7	622.737,588 374.758,983	8	622.726,361 374.776,589	20.881
8	622.726,361 374.776,589	9	622.725,48 374.775,845	1.153
9	622.725,48 374.775,845	10	622.723,106 374.774,3	2.832
10	622.723,106 374.774,3	11	622.720,948 374.773,22	2.413
11	622.720,948 374.773,22	12	622.710,921 374.766,984	11.808
12	622.710,921 374.766,984	13	622.706,761 374.763,806	5.235
13	622.706,761 374.763,806	1	622.735,452 374.722,704	50.125

** Lungimile segmentelor sunt determinate în planul de proiecție Stereo 70 și sunt rotunjite la 1 milimetru.

*** Distanța dintre puncte este formată din segmente cumulate ce sunt mai mici decât valoarea 1 milimetru.

**DATE DESPRE IMOBILUL NR. 7524**

Oficiul de Cadastru și Publicitate Imobiliară PRAHOVA
Biroul de Cadastru și Publicitate Imobiliară Ploiești

A. Partea I. Descrierea imobilului

TEREN Intravilan

Adresa: Loc. Boldesti, Jud. Prahova

Nr. Crt	Nr cadastral Nr. topografic	Suprafața* (mp)	Observații / Referințe
A1		Din acte: 1.836 Masurata: 1.805	Sector cadastral:38 Teren imprejmuit;

B. Partea II. Proprietari și acte

Inscrieri privitoare la dreptul de proprietate și alte drepturi reale		Referințe
/		
Act Administrativ nr. 12052, din 20/10/1993 emis de CJSDPAT PRAHOVA;		
B1	Intabulare, drept de PROPRIETATE, dobandit prin Reconstituire, cota actuala 1/1, cota initiala 1/1 1) IONITA CONSTANTIN 2) IONITA MARIA 3) IONITA NECULAI	A1

C. Partea III. SARCINI .

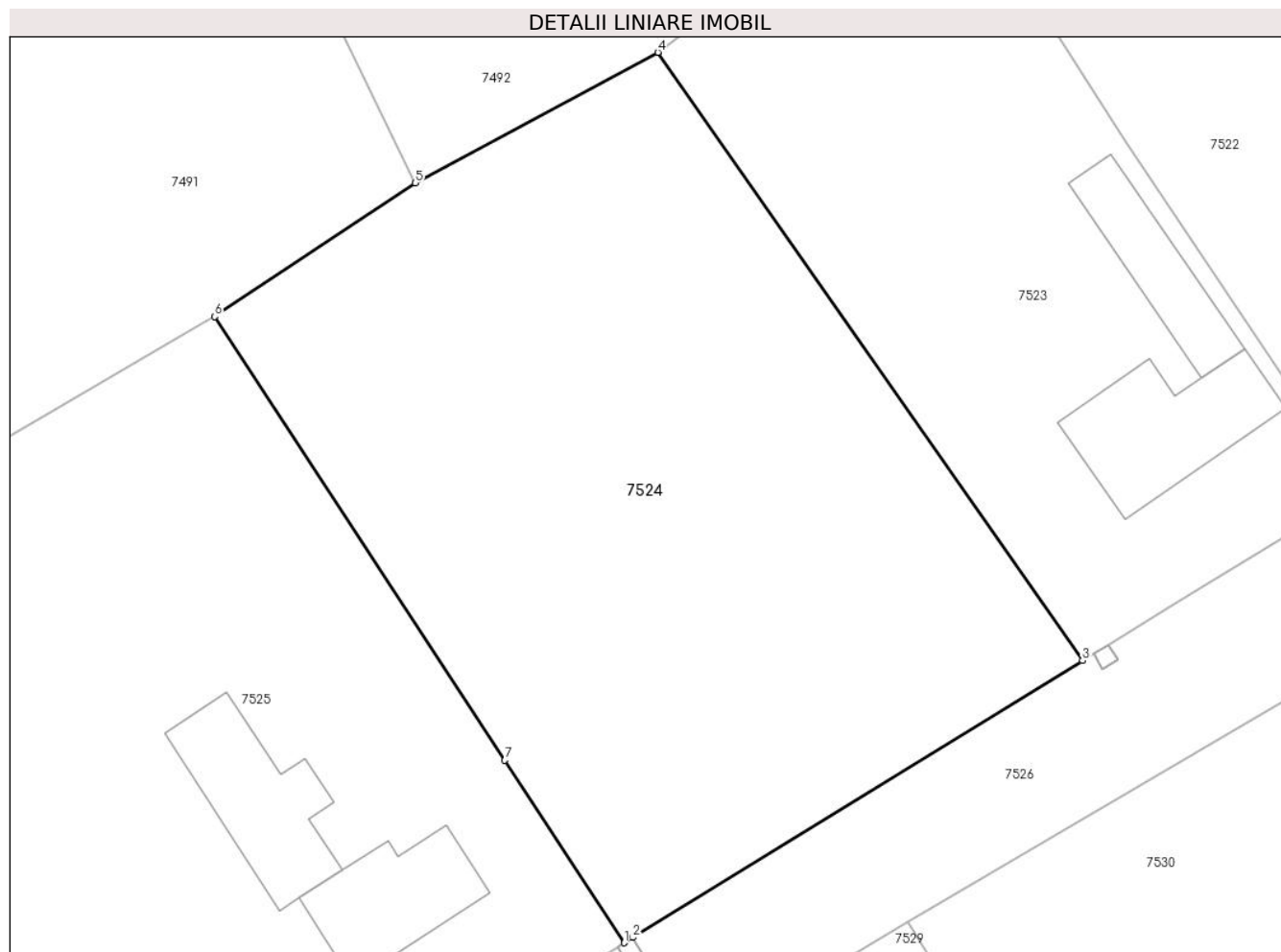
Inscrieri privind dezmembramintele dreptului de proprietate, drepturi reale de garanție și sarcini	Referințe
NU SUNT	

Anexa Nr. 1 La Partea I

Teren

Nr cadastral	Suprafața (mp)*	Observații / Referințe
	Din acte: 1.836 Masurata: 1.805	

* Suprafața este determinată în planul de proiecție Stereo 70.



Date referitoare la teren

Crt	Categorie folosință	Intra vilan	Suprafața (mp)	Tarla	Parcelă	Nr. topo	Observații / Referințe
1	arabil	DA	1.805	31	1213	-	

Lungime Segmente

1) Valorile lungimilor segmentelor sunt obținute din proiecție în plan.

Punct început	X / Y	Punct sfârșit	X / Y	Lungime segment (** (m)
1	622.704,478 374.703,636	2	622.705,056 374.703,992	0.679
2	622.705,056 374.703,992	3	622.735,452 374.722,704	35.694
3	622.735,452 374.722,704	4	622.706,761 374.763,806	50.125
4	622.706,761 374.763,806	5	622.690,362 374.754,991	18.618
5	622.690,362 374.754,991	6	622.676,82 374.745,951	16.282

Punct început	X / Y	Punct sfârșit	X / Y	Lungime segment (** (m)
6	622.676,82 374.745,951	7	622.696,416 374.715,97	35.817
7	622.696,416 374.715,97	1	622.704,478 374.703,636	14.735

** Lungimile segmentelor sunt determinate în planul de proiecție Stereo 70 și sunt rotunjite la 1 milimetru.

*** Distanța dintre puncte este formată din segmente cumulate ce sunt mai mici decât valoarea 1 milimetru.

**DATE DESPRE IMOBILUL NR. 7525**

Oficiul de Cadastru și Publicitate Imobiliară PRAHOVA
Biroul de Cadastru și Publicitate Imobiliară Ploiești

A. Partea I. Descrierea imobilului

TEREN Intravilan

Adresa: Loc. Boldesti, Jud. Prahova

Nr. Crt	Nr cadastral Nr. topografic	Suprafața* (mp)	Observații / Referințe
A1		Din acte: 2.269 Masurata: 2.255	Sector cadastral:38 Teren imprejmuit;

Construcții

Crt	Nr cadastral Nr. topografic	Adresa	Observații / Referințe
A1.1		Loc. Boldesti, Jud. Prahova	Nr. niveluri:1; S. construita la sol:69 mp; S. construita desfasurata:69 mp;
A1.2		Loc. Boldesti, Jud. Prahova	Nr. niveluri:1; S. construita la sol:79 mp; S. construita desfasurata:79 mp;

B. Partea II. Proprietari și acte

Inscrieri privitoare la dreptul de proprietate și alte drepturi reale		Referințe
/		
Act Administrativ nr. 5287, din 20/10/1993 emis de CJSDPAT PRAHOVA;		
B1	Intabulare, drept de PROPRIETATE, dobandit prin Reconstituire, cota actuala 1/1, cota initiala 1/1 1) MILITARU GHEORGHE	A1
Act Administrativ nr. 879, din 20/03/2024 emis de COMUNA BOLDESTI-GRADISTEA;		
B2	Intabulare, drept de PROPRIETATE, dobandit prin Lege, cota actuala 1/1, cota initiala 1/1 1) MILITARU GHEORGHE	A1.1, A1.2

C. Partea III. SARCINI .

Inscrieri privind dezmembramintele dreptului de proprietate, drepturi reale de garanție și sarcini	Referințe
NU SUNT	

Anexa Nr. 1 La Partea I

Teren

Nr cadastral	Suprafața (mp)*	Observații / Referințe
	Din acte: 2.269 Masurata: 2.255	

* Suprafața este determinată în planul de proiecție Stereo 70.



Date referitoare la teren

Crt	Categorie folosință	Intravilan	Suprafața (mp)	Tarla	Parcelă	Nr. topo	Observații / Referințe
1	curți constructii	DA	355	31	1215	-	
2	arabil	DA	1.899	31	1214, 1216, 1217	-	

Date referitoare la construcții

Crt	Număr	Destinație construcție	Supraf. (mp)	Situație juridică	Observații / Referințe
A1.1		construcții de locuințe	69	Cu acte	Nr. niveluri:1; S. construita la sol:69 mp; S. construita desfasurata:69 mp;
A1.2		construcții anexa	79	Cu acte	Nr. niveluri:1; S. construita la sol:79 mp; S. construita desfasurata:79 mp;

Lungime Segmente

1) Valorile lungimilor segmentelor sunt obținute din proiecție în plan.

Punct început	X / Y	Punct sfârșit	X / Y	Lungime segment (** (m))
1	622.656,953 374.734,424	2	622.648,921 374.673,934	61.021

Punct început	X / Y	Punct sfârșit	X / Y	Lungime segment (** (m)
2	622.648,921 374.673,934	3	622.652,623 374.671,814	4.266
3	622.652,623 374.671,814	4	622.699,341 374.700,484	54.814
4	622.699,341 374.700,484	5	622.704,033 374.703,363	5.505
5	622.704,033 374.703,363	6	622.704,478 374.703,636	0.522
6	622.704,478 374.703,636	7	622.696,416 374.715,97	14.735
7	622.696,416 374.715,97	8	622.676,82 374.745,951	35.817
8	622.676,82 374.745,951	1	622.656,953 374.734,424	22.969

** Lungimile segmentelor sunt determinate în planul de proiecție Stereo 70 și sunt rotunjite la 1 milimetru.

*** Distanța dintre puncte este formată din segmente cumulate ce sunt mai mici decât valoarea 1 milimetru.

**DATE DESPRE IMOBILUL NR. 7526**

Oficiul de Cadastru și Publicitate Imobiliară PRAHOVA
Biroul de Cadastru și Publicitate Imobiliară Ploiești

A. Partea I. Descrierea imobilului

TEREN Intravilan

Adresa: Loc. Boldesti, Jud. Prahova

Nr. Crt	Nr cadastral Nr. topografic	Suprafața* (mp)	Observații / Referințe
A1	20798	Din acte: 5.043 Masurata: 5.039	Sector cadastral:38 Teren neimprejmuit;

B. Partea II. Proprietari și acte

Inscrieri privitoare la dreptul de proprietate și alte drepturi reale	Referințe
116009 / 20/12/2017	
Act Normativ nr. 259, din 21/04/2010 emis de GUVERNUL ROMANIEI (act administrativ nr 27 din 24.11.2017, emis de CONSILIUL LOCAL BOLDESTI GRADISTEA);	
B1	A1
Intabulare, drept de PROPRIETATE, dobandit prin Lege, cota actuala 1/1, cota initiala 1/1 1) COMUNA BOLDESTI GRADISTEA, CIF:2843760, (DOMENIU PUBLIC)	

C. Partea III. SARCINI .

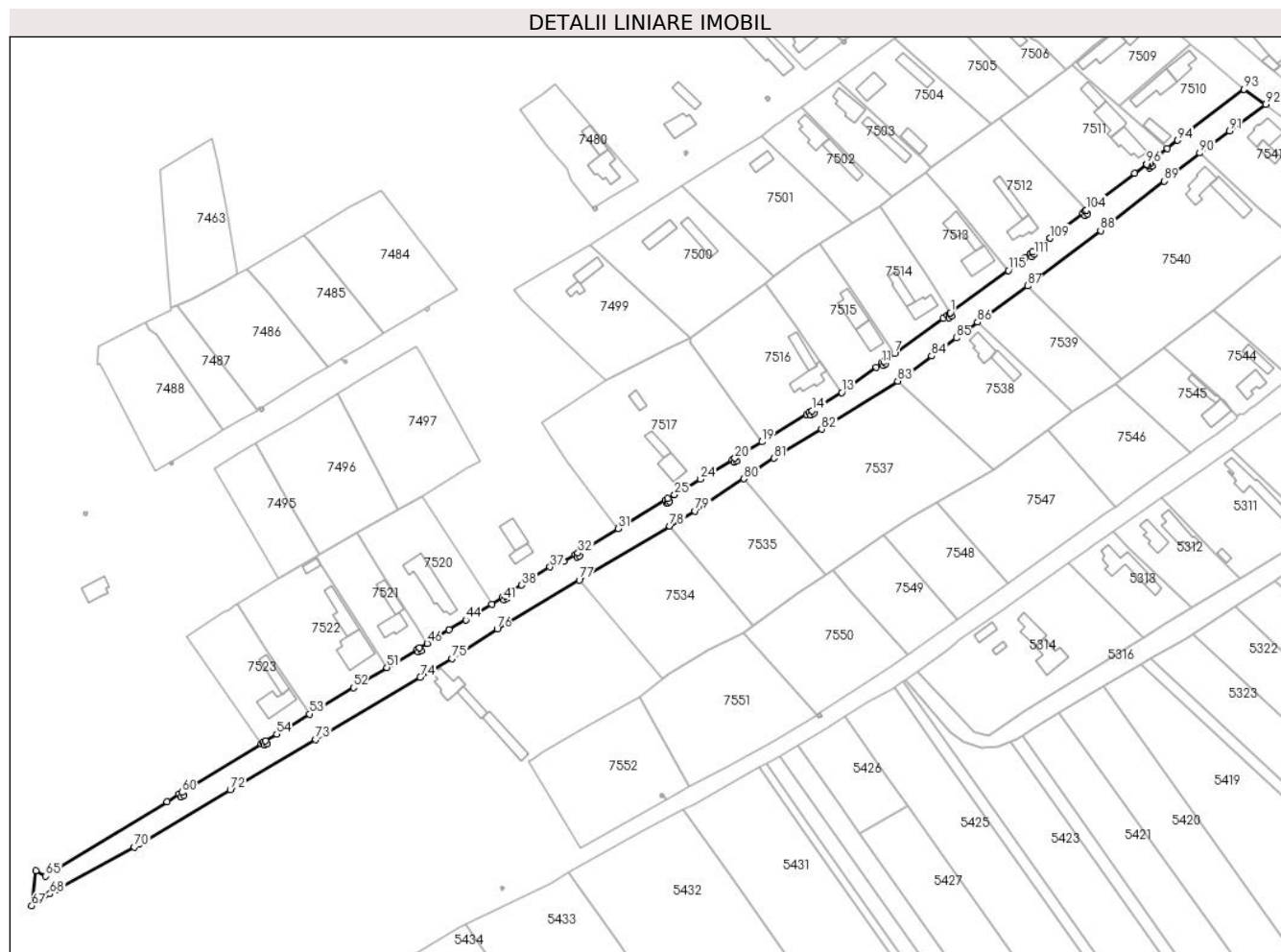
Inscrieri privind dezmembramintele dreptului de proprietate, drepturi reale de garanție și sarcini	Referințe
NU SUNT	

Anexa Nr. 1 La Partea I

Teren

Nr cadastral	Suprafața (mp)*	Observații / Referințe
20798	Din acte: 5.043 Masurata: 5.039	

* Suprafața este determinată în planul de proiecție Stereo 70.



Date referitoare la teren

Crt	Categorie folosință	Intra vilan	Suprafața (mp)	Tarla	Parcelă	Nr. topo	Observații / Referințe
1	drum	DA	5.039	-	DS 1218	-	

Lungime Segmente

1) Valorile lungimilor segmentelor sunt obținute din proiecție în plan.

Punct început	X / Y	Punct sfârșit	X / Y	Lungime segment
1	623.000,73 374.888,511	2	623.000,533 374.888,367	0.244
4	623.000,276 374.886,689	5	622.999,566 374.887,657	1.2
7	622.979,323 374.872,802	8	622.975,286 374.869,847	5.003
10	622.975,026 374.868,17	11	622.974,318 374.869,139	1.2
13	622.958,948 374.857,89	14	622.947,511 374.850,809	13.452
2	623.000,533 374.888,367	3	623.001,243 374.887,399	1.2
5	622.999,566 374.887,657	6	622.997,992 374.886,502	1.952
8	622.975,286 374.869,847	9	622.975,995 374.868,879	1.2
11	622.974,318 374.869,139	12	622.972,282 374.867,649	2.523
14	622.947,511 374.850,809	15	622.948,142 374.849,789	1.199
3	623.001,243 374.887,399	4	623.000,276 374.886,689	1.2
6	622.997,992 374.886,502	7	622.979,323 374.872,802	23.156
9	622.975,995 374.868,879	10	622.975,026 374.868,17	1.201
12	622.972,282 374.867,649	13	622.958,948 374.857,89	16.524
15	622.948,142 374.849,789	16	622.947,122 374.849,157	1.2

Punct început	X / Y	Punct sfârșit	X / Y	Lungime segment	Punct început	X / Y	Punct sfârșit	X / Y	Lungime segment	Punct început	X / Y	Punct sfârșit	X / Y	Lungime segment
16	622.947,122 374.849,157	17	622.946,49 374.850,177	1.2	17	622.946,49 374.850,177	18	622.945,386 374.849,494	1.298	18	622.945,386 374.849,494	19	622.928,249 374.838,884	20.156
19	622.928,249 374.838,884	20	622.917,866 374.832,602	12.135	20	622.917,866 374.832,602	21	622.918,487 374.831,576	1.199	21	622.918,487 374.831,576	22	622.917,46 374.830,955	1.2
22	622.917,46 374.830,955	23	622.916,839 374.831,981	1.199	23	622.916,839 374.831,981	24	622.904,629 374.824,594	14.271	24	622.904,629 374.824,594	25	622.894,651 374.818,558	11.662
25	622.894,651 374.818,558	26	622.892,077 374.817,001	3.008	26	622.892,077 374.817,001	27	622.892,698 374.815,974	1.2	27	622.892,698 374.815,974	28	622.891,953 374.815,514	0.876
28	622.891,953 374.815,514	29	622.891,671 374.815,353	0.325	29	622.891,671 374.815,353	30	622.891,05 374.816,379	1.199	30	622.891,05 374.816,379	31	622.873,004 374.805,462	21.091
31	622.873,004 374.805,462	32	622.857,446 374.796,119	18.148	32	622.857,446 374.796,119	33	622.858,064 374.795,09	1.2	33	622.858,064 374.795,09	34	622.857,035 374.794,472	1.2
34	622.857,035 374.794,472	35	622.856,417 374.795,501	1.2	35	622.856,417 374.795,501	36	622.852,036 374.792,87	5.11	36	622.852,036 374.792,87	37	622.846,729 374.790,715	5.728
37	622.846,729 374.790,715	38	622.835,825 374.783,76	12.933	38	622.835,825 374.783,76	39	622.829,405 374.779,665	7.615	39	622.829,405 374.779,665	40	622.830,05 374.778,653	1.2
40	622.830,05 374.778,653	41	622.829,038 374.778,008	1.2	41	622.829,038 374.778,008	42	622.828,393 374.779,02	1.2	42	622.828,393 374.779,02	43	622.824,301 374.776,41	4.854
43	622.824,301 374.776,41	44	622.814,346 374.770,4	11.629	44	622.814,346 374.770,4	45	622.807,941 374.766,533	7.482	45	622.807,941 374.766,533	46	622.799,444 374.761,403	9.926
46	622.799,444 374.761,403	47	622.796,49 374.759,63	3.445	47	622.796,49 374.759,63	48	622.797,107 374.758,601	1.2	48	622.797,107 374.758,601	49	622.796,078 374.757,984	1.2
49	622.796,078 374.757,984	50	622.795,461 374.759,013	1.2	50	622.795,461 374.759,013	51	622.783,915 374.752,084	13.466	51	622.783,915 374.752,084	52	622.771,029 374.744,32	15.044
52	622.771,029 374.744,32	53	622.754,146 374.734,149	19.71	53	622.754,146 374.734,149	54	622.741,521 374.726,419	14.803	54	622.741,521 374.726,419	55	622.737,209 374.723,779	5.056
55	622.737,209 374.723,779	56	622.737,836 374.722,756	1.2	56	622.737,836 374.722,756	57	622.736,812 374.722,129	1.201	57	622.736,812 374.722,129	58	622.736,186 374.723,153	1.2
58	622.736,186 374.723,153	59	622.735,452 374.722,704	0.86	59	622.735,452 374.722,704	60	622.705,056 374.703,992	35.694	60	622.705,056 374.703,992	61	622.705,684 374.702,969	1.2
61	622.705,684 374.702,969	62	622.704,662 374.702,341	1.2	62	622.704,662 374.702,341	63	622.704,033 374.703,363	1.2	63	622.704,033 374.703,363	64	622.699,341 374.700,484	5.505
64	622.699,341 374.700,484	65	622.652,623 374.671,814	54.814	65	622.652,623 374.671,814	66	622.648,921 374.673,934	4.266	66	622.648,921 374.673,934	67	622.647,215 374.660,343	13.698
67	622.647,215 374.660,343	68	622.654,289 374.664,978	8.457	68	622.654,289 374.664,978	69	622.657,157 374.666,571	3.281	69	622.657,157 374.666,571	70	622.686,729 374.682,995	33.827
70	622.686,729 374.682,995	71	622.688,507 374.684,057	2.071	71	622.688,507 374.684,057	72	622.723,655 374.705,052	40.941	72	622.723,655 374.705,052	73	622.756,463 374.724,39	38.083
73	622.756,463 374.724,39	74	622.796,782 374.748,307	46.879	74	622.796,782 374.748,307	75	622.808,921 374.755,508	14.114	75	622.808,921 374.755,508	76	622.826,354 374.766,913	20.832
76	622.826,354 374.766,913	77	622.857,944 374.785,743	36.776	77	622.857,944 374.785,743	78	622.892,775 374.806,506	40.55	78	622.892,775 374.806,506	79	622.902,514 374.812,311	11.338
79	622.902,514 374.812,311	80	622.921,348 374.824,733	22.562	80	622.921,348 374.824,733	81	622.932,844 374.832,638	13.952	81	622.932,844 374.832,638	82	622.951,184 374.843,791	21.465
82	622.951,184 374.843,791	83	622.980,492 374.862,261	34.642	83	622.980,492 374.862,261	84	622.993,553 374.871,943	16.258	84	622.993,553 374.871,943	85	623.003,046 374.878,938	11.792
85	623.003,046 374.878,938	86	623.011,215 374.884,956	10.146	86	623.011,215 374.884,956	87	623.030,489 374.898,891	23.784	87	623.030,489 374.898,891	88	623.058,565 374.920,185	35.238
88	623.058,565 374.920,185	89	623.082,964 374.939,276	30.98	89	623.082,964 374.939,276	90	623.096,726 374.950,044	17.474	90	623.096,726 374.950,044	91	623.108,212 374.958,542	14.288
91	623.108,212 374.958,542	92	623.122,12 374.968,832	17.301	92	623.122,12 374.968,832	93	623.113,708 374.974,568	10.182	93	623.113,708 374.974,568	94	623.088,256 374.954,889	32.172
94	623.088,256 374.954,889	95	623.084,312 374.951,839	4.986	95	623.084,312 374.951,839	96	623.076,326 374.945,736	10.051	96	623.076,326 374.945,736	97	623.076,675 374.945,278	0.576
97	623.076,675 374.945,278	98	623.077,626 374.946,005	1.197	98	623.077,626 374.946,005	99	623.078,355 374.945,052	1.2	99	623.078,355 374.945,052	100	623.077,402 374.944,323	1.2
100	623.077,402 374.944,323	101	623.076,673 374.945,276	1.2	101	623.076,673 374.945,276	102	623.076,323 374.945,734	0.576	102	623.076,323 374.945,734	103	623.071,702 374.942,203	5.816
103	623.071,702 374.942,203	104	623.053,131 374.928,011	23.373	104	623.053,131 374.928,011	105	623.052,723 374.927,696	0.515	105	623.052,723 374.927,696	106	623.053,457 374.926,746	1.201
106	623.053,457 374.926,746	107	623.052,508 374.926,013	1.199	107	623.052,508 374.926,013	108	623.051,774 374.926,962	1.2	108	623.051,774 374.926,962	109	623.039,191 374.917,238	15.902
109	623.039,191 374.917,238	110	623.032,308 374.911,917	8.7	110	623.032,308 374.911,917	111	623.033,042 374.910,968	1.2	111	623.033,042 374.910,968	112	623.032,092 374.910,234	1.201
112	623.032,092 374.910,234	113	623.031,358 374.911,184	1.201	113	623.031,358 374.911,184	114	623.029,288 374.909,584	2.616	114	623.029,288 374.909,584	115	623.023,087 374.904,791	7.837

Punct început	X / Y	Punct sfârșit	X / Y	Lungime segmen t
115	623.023,087 374.904,791	1	623.000,73 374.888,511	27.65 6

** Lungimile segmentelor sunt determinate în planul de proiecție Stereo 70 și sunt rotunjite la 1 milimetru.

*** Distanța dintre puncte este formată din segmente cumulate ce sunt mai mici decât valoarea 1 milimetru.

**DATE DESPRE IMOBILUL NR. 7527**

Oficiul de Cadastru și Publicitate Imobiliară PRAHOVA
Biroul de Cadastru și Publicitate Imobiliară Ploiești

A. Partea I. Descrierea imobilului

TEREN Intravilan

Adresa: Loc. Boldesti, Jud. Prahova

Nr. Crt	Nr cadastral Nr. topografic	Suprafața* (mp)	Observații / Referințe
A1		Din acte: 1.514 Masurata: 1.545	Sector cadastral:38 Teren neimprejmut;

B. Partea II. Proprietari și acte

Inscrieri privitoare la dreptul de proprietate și alte drepturi reale		Referințe
/		
Act Administrativ nr. 34328, din 14/02/1995 emis de CJSDPAT PRAHOVA;		
B1	Intabulare, drept de PROPRIETATE, dobandit prin Reconstituire, cota actuala 1/1, cota initiala 1/1 1) TUDOR DRAGHICI	A1

C. Partea III. SARCINI .

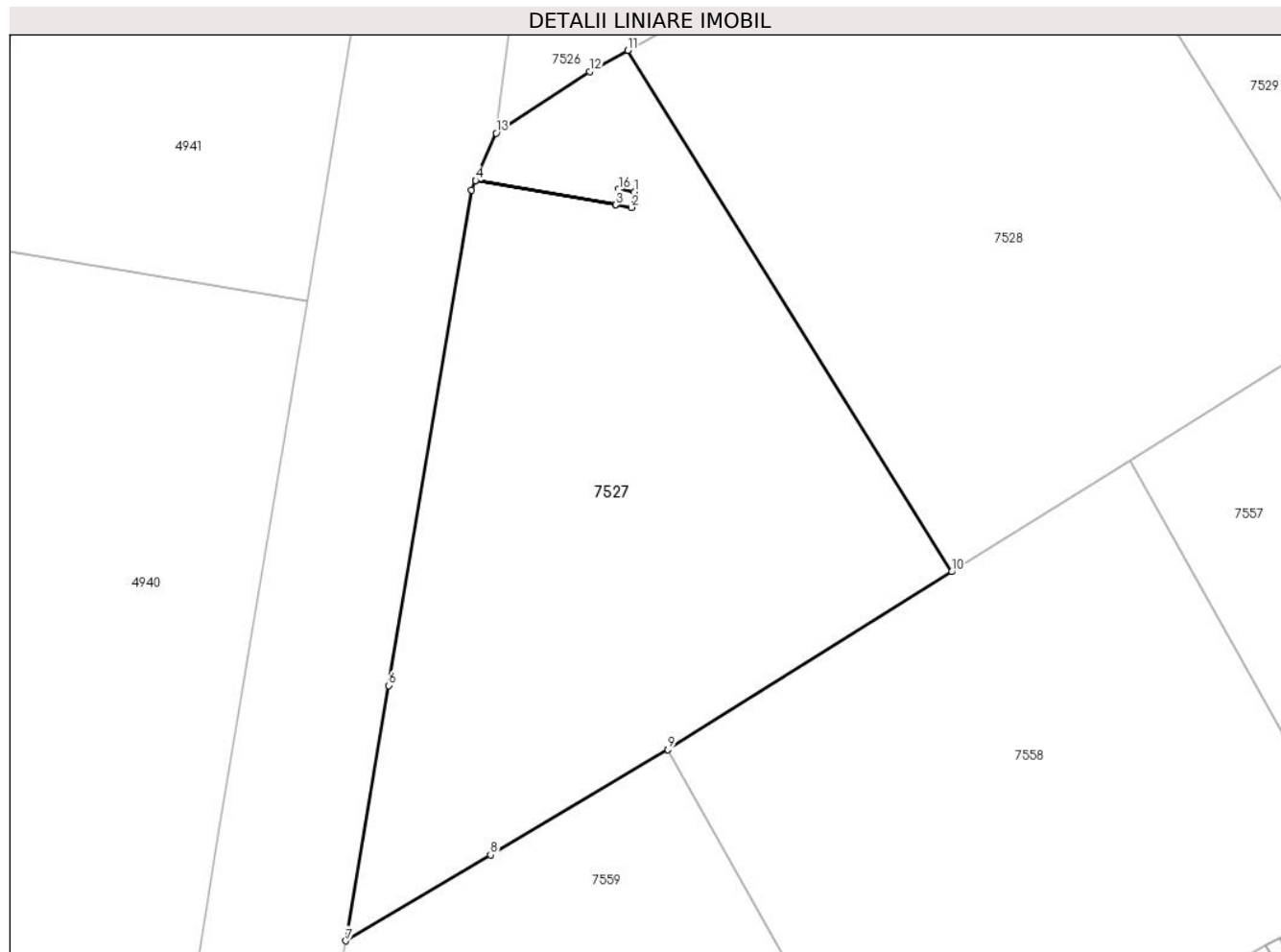
Inscrieri privind dezmembramintele dreptului de proprietate, drepturi reale de garanție și sarcini	Referințe
NU SUNT	

Anexa Nr. 1 La Partea I

Teren

Nr cadastral	Suprafața (mp)*	Observații / Referințe
	Din acte: 1.514 Masurata: 1.545	

* Suprafața este determinată în planul de proiecție Stereo 70.



Date referitoare la teren

Crt	Categorie folosință	Intra vilan	Suprafața (mp)	Tarla	Parcelă	Nr. topo	Observații / Referințe
1	arabil	DA	1.545	32	1219	-	

Lungime Segmente

1) Valorile lungimilor segmentelor sunt obținute din proiecție în plan.

Punct început	X / Y	Punct sfârșit	X / Y	Lungime segment (** (m)
1	622.657,636 374.655,914	2	622.657,432 374.654,732	1.199
2	622.657,432 374.654,732	3	622.656,25 374.654,936	1.199
3	622.656,25 374.654,936	4	622.645,683 374.656,76	10.723
4	622.645,683 374.656,76	5	622.645,377 374.656,043	0.78
5	622.645,377 374.656,043	6	622.639,109 374.618,696	37.869

Punct început	X / Y	Punct sfârșit	X / Y	Lungime segment (** (m)
6	622.639,109 374.618,696	7	622.635,879 374.599,448	19.517
7	622.635,879 374.599,448	8	622.646,807 374.605,931	12.706
8	622.646,807 374.605,931	9	622.660,179 374.613,865	15.549
9	622.660,179 374.613,865	10	622.681,571 374.627,272	25.246
10	622.681,571 374.627,272	11	622.657,157 374.666,571	46.265
11	622.657,157 374.666,571	12	622.654,289 374.664,978	3.281
12	622.654,289 374.664,978	13	622.647,215 374.660,343	8.457
13	622.647,215 374.660,343	14	622.645,685 374.656,763	3.893
14	622.645,685 374.656,763	15	622.656,25 374.654,939	10.721
15	622.656,25 374.654,939	16	622.656,454 374.656,118	1.197
16	622.656,454 374.656,118	1	622.657,636 374.655,914	1.199

** Lungimile segmentelor sunt determinate în planul de proiecție Stereo 70 și sunt rotunjite la 1 milimetru.

*** Distanța dintre puncte este formată din segmente cumulate ce sunt mai mici decât valoarea 1 milimetru.

**DATE DESPRE IMOBILUL NR. 7528**

Oficiul de Cadastru și Publicitate Imobiliară PRAHOVA
Biroul de Cadastru și Publicitate Imobiliară Ploiești

A. Partea I. Descrierea imobilului

TEREN Intravilan

Adresa: Loc. Boldesti, Jud. Prahova

Nr. Crt	Nr cadastral Nr. topografic	Suprafața* (mp)	Observații / Referințe
A1		Din acte: 1.593 Masurata: 1.625	Sector cadastral:38 Teren neimprejmut;

B. Partea II. Proprietari și acte

Inscrieri privitoare la dreptul de proprietate și alte drepturi reale		Referințe
/		
Act Administrativ nr. 14864, din 17/03/1994 emis de CJSDPAT PRAHOVA;		
B1	Intabulare, drept de PROPRIETATE, dobandit prin Reconstituire, cota actuala 1/1, cota initiala 1/1 1) ION GHEORGHE	A1

C. Partea III. SARCINI .

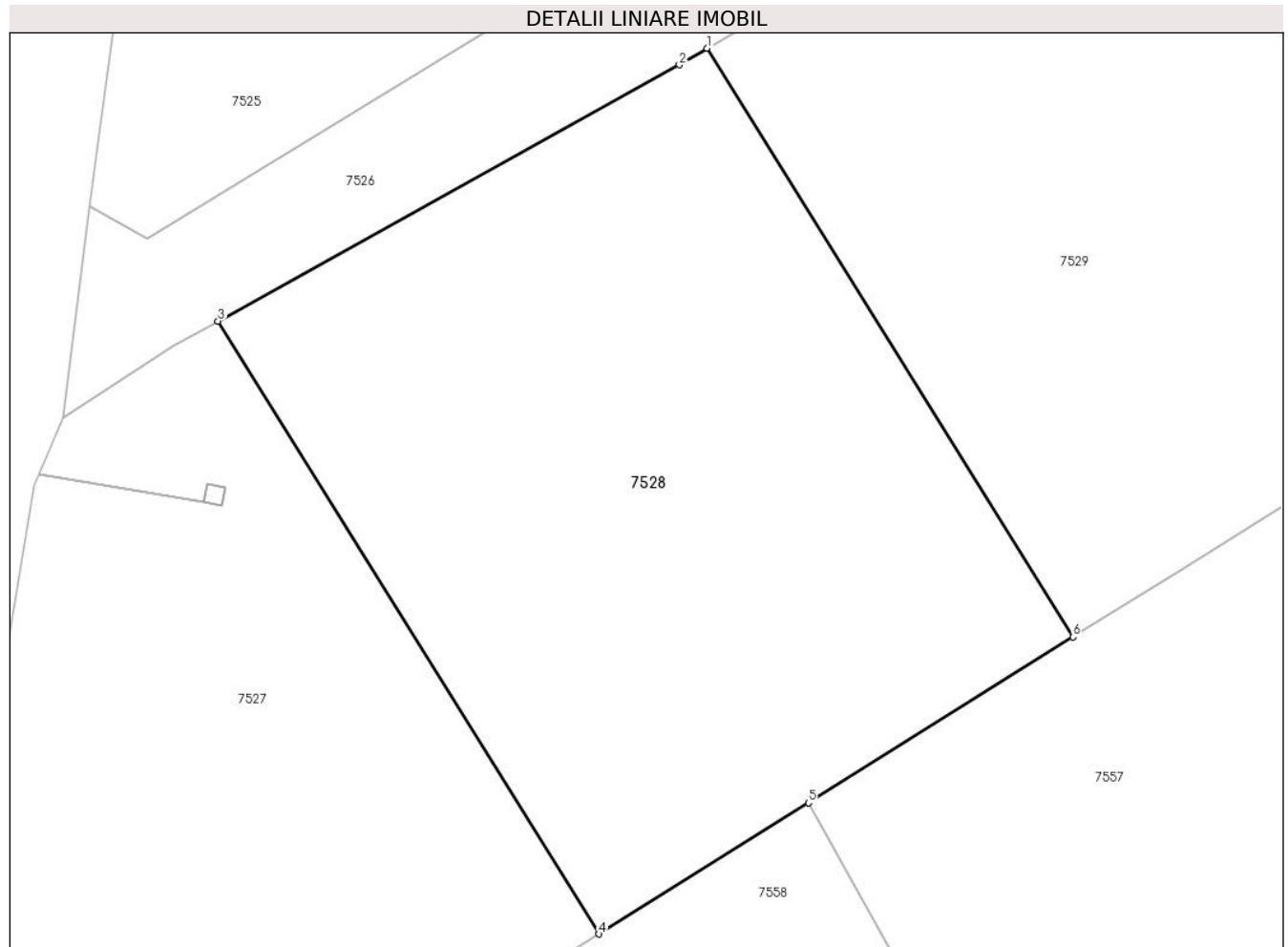
Inscrieri privind dezmembramintele dreptului de proprietate, drepturi reale de garanție și sarcini	Referințe
NU SUNT	

Anexa Nr. 1 La Partea I

Teren

Nr cadastral	Suprafața (mp)*	Observații / Referințe
	Din acte: 1.593 Masurata: 1.625	

* Suprafața este determinată în planul de proiecție Stereo 70.



Date referitoare la teren

Crt	Categorie folosință	Intra vilan	Suprafața (mp)	Tarla	Parcelă	Nr. topo	Observații / Referințe
1	arabil	DA	1.625	32	1219/1	-	

Lungime Segmente

1) Valorile lungimilor segmentelor sunt obținute din proiecție în plan.

Punct început	X / Y	Punct sfârșit	X / Y	Lungime segment (** (m)
1	622.688,507 374.684,057	2	622.686,729 374.682,995	2.071
2	622.686,729 374.682,995	3	622.657,157 374.666,571	33.827
3	622.657,157 374.666,571	4	622.681,571 374.627,272	46.265
4	622.681,571 374.627,272	5	622.694,997 374.635,686	15.845
5	622.694,997 374.635,686	6	622.711,954 374.646,313	20.012

Punct început	X / Y	Punct sfârșit	X / Y	Lungime segment (** (m)
6	622.711,954 374.646,313	1	622.688,507 374.684,057	44.434

** Lungimile segmentelor sunt determinate în planul de proiecție Stereo 70 și sunt rotunjite la 1 milimetru.

*** Distanța dintre puncte este formată din segmente cumulate ce sunt mai mici decât valoarea 1 milimetru.

**DATE DESPRE IMOBILUL NR. 7529**

Oficiul de Cadastru și Publicitate Imobiliară PRAHOVA
Biroul de Cadastru și Publicitate Imobiliară Ploiești

A. Partea I. Descrierea imobilului

TEREN Intravilan

Adresa: Loc. Boldesti, Jud. Prahova

Nr. Crt	Nr cadastral Nr. topografic	Suprafața* (mp)	Observații / Referințe
A1		Din acte: 1.769 Masurata: 1.801	Sector cadastral:38 Teren neimprejmuț;

B. Partea II. Proprietari și acte

Inscrieri privitoare la dreptul de proprietate și alte drepturi reale		Referințe
/		
Act Administrativ nr. 14830, din 21/02/1994 emis de CJSDPAT PRAHOVA;		
B1	Intabulare, drept de PROPRIETATE, dobandit prin Reconstituire, cota actuala 1/1, cota initiala 1/1 1) SIMION LEON	A1

C. Partea III. SARCINI .

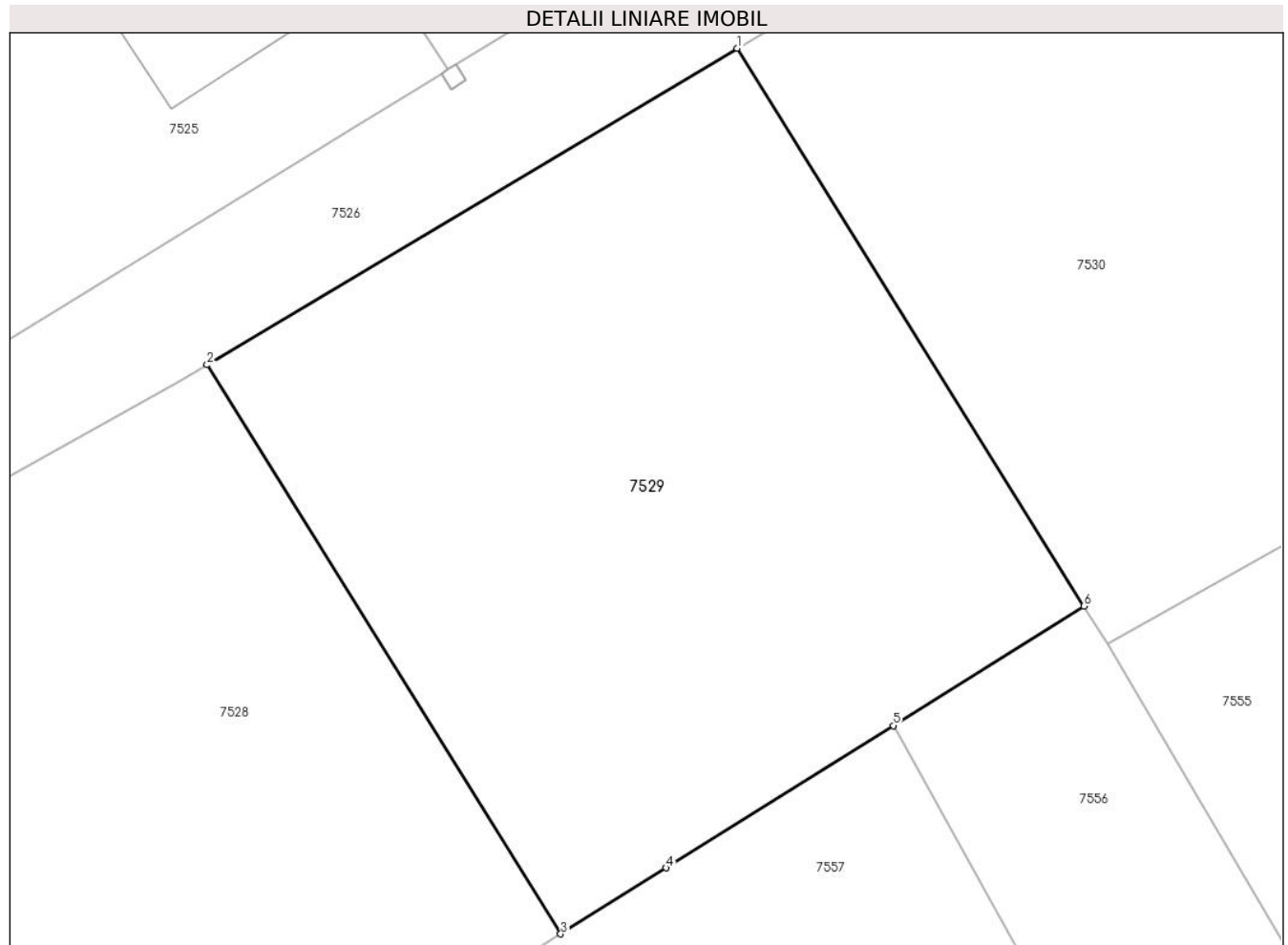
Inscrieri privind dezmembramintele dreptului de proprietate, drepturi reale de garanție și sarcini	Referințe
NU SUNT	

Anexa Nr. 1 La Partea I

Teren

Nr cadastral	Suprafața (mp)*	Observații / Referințe
	Din acte: 1.769 Masurata: 1.801	

* Suprafața este determinată în planul de proiecție Stereo 70.



Date referitoare la teren

Crt	Categorie folosință	Intra vilan	Suprafața (mp)	Tarla	Parcelă	Nr. topo	Observații / Referințe
1	arabil	DA	1.801	32	1219/2	-	

Lungime Segmente

1) Valorile lungimilor segmentelor sunt obținute din proiecție în plan.

Punct început	X / Y	Punct sfârșit	X / Y	Lungime segment (** (m)
1	622.723,655 374.705,052	2	622.688,507 374.684,057	40.941
2	622.688,507 374.684,057	3	622.711,954 374.646,313	44.434
3	622.711,954 374.646,313	4	622.718,933 374.650,687	8.236
4	622.718,933 374.650,687	5	622.734,002 374.660,131	17.784
5	622.734,002 374.660,131	6	622.746,641 374.668,052	14.916

Punct început	X / Y	Punct sfârșit	X / Y	Lungime segment (** (m)
6	622.746,641 374.668,052	1	622.723,655 374.705,052	43.559

** Lungimile segmentelor sunt determinate în planul de proiecție Stereo 70 și sunt rotunjite la 1 milimetru.

*** Distanța dintre puncte este formată din segmente cumulate ce sunt mai mici decât valoarea 1 milimetru.

**DATE DESPRE IMOBILUL NR. 7530**

Oficiul de Cadastru și Publicitate Imobiliară PRAHOVA
Biroul de Cadastru și Publicitate Imobiliară Ploiești

A. Partea I. Descrierea imobilului

TEREN Intravilan

Nr. CF vechi:82

Nr. cadastral vechi:126

Adresa: Loc. Boldesti, Jud. Prahova

Nr. Crt	Nr cadastral Nr. topografic	Suprafața* (mp)	Observații / Referințe
A1	20247	Din acte: 2.048 Masurata: 2.056	Sector cadastral:38 Teren imprejmuit;

B. Partea II. Proprietari și acte

Inscrieri privitoare la dreptul de proprietate și alte drepturi reale	Referințe
516 / 09/06/2004	
Act Notarial nr. 2037, din 09/06/2004 emis de BNP.HURDUC ION;	
B1	A1
Intabulare, drept de PROPRIETATEcumparare ca bun comun, dobandit prin Conventie, cota actuala 1/1, cota initiala 1/1	
1) ION RADU	
2) ION EUGENIA	
OBSERVATII: (provenita din conversia CF 82)	

C. Partea III. SARCINI .

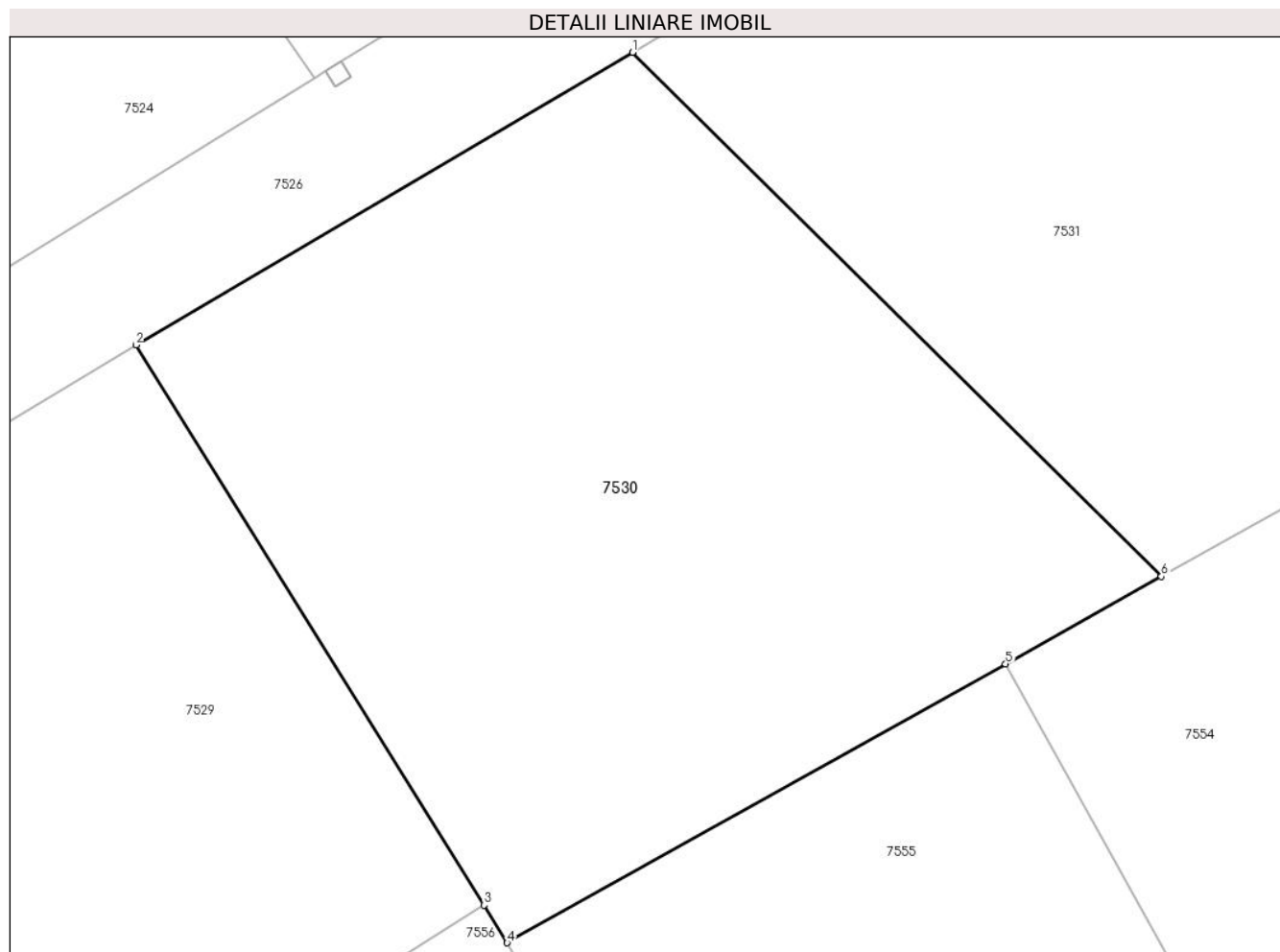
Inscrieri privind dezmembramintele dreptului de proprietate, drepturi reale de garanție și sarcini	Referințe
NU SUNT	

Anexa Nr. 1 La Partea I

Teren

Nr cadastral	Suprafața (mp)*	Observații / Referințe
20247	Din acte: 2.048 Masurata: 2.056	

* Suprafața este determinată în planul de proiecție Stereo 70.



Date referitoare la teren

Crt	Categorie folosință	Intra vilan	Suprafața (mp)	Tarla	Parcelă	Nr. topo	Observații / Referințe
1	arabil	DA	2.056	32	1219/3	-	

Lungime Segmente

1) Valorile lungimilor segmentelor sunt obținute din proiecție în plan.

Punct început	X / Y	Punct sfârșit	X / Y	Lungime segment (** (m)
1	622.756,463 374.724,39	2	622.723,655 374.705,052	38.083
2	622.723,655 374.705,052	3	622.746,641 374.668,052	43.559
3	622.746,641 374.668,052	4	622.748,185 374.665,566	2.926
4	622.748,185 374.665,566	5	622.781,113 374.683,998	37.736
5	622.781,113 374.683,998	6	622.791,418 374.689,767	11.81

Punct început	X / Y	Punct sfârșit	X / Y	Lungime segment (** (m)
6	622.791,418 374.689,767	1	622.756,463 374.724,39	49.2

** Lungimile segmentelor sunt determinate în planul de proiecție Stereo 70 și sunt rotunjite la 1 milimetru.

*** Distanța dintre puncte este formată din segmente cumulate ce sunt mai mici decât valoarea 1 milimetru.

**DATE DESPRE IMOBILUL NR. 7531**

Oficiul de Cadastru și Publicitate Imobiliară PRAHOVA
Biroul de Cadastru și Publicitate Imobiliară Ploiești

A. Partea I. Descrierea imobilului

TEREN Intravilan

Adresa: Loc. Boldesti, Jud. Prahova

Nr. Crt	Nr cadastral Nr. topografic	Suprafața* (mp)	Observații / Referințe
A1		Din acte: 2.847 Masurata: 2.916	Sector cadastral:38 Teren imprejmuit;

Construcții

Crt	Nr cadastral Nr. topografic	Adresa	Observații / Referințe
A1.1		Loc. Boldesti, Jud. Prahova	Nr. niveluri:1; S. construita la sol:76 mp; S. construita desfasurata:76 mp;
A1.2		Loc. Boldesti, Jud. Prahova	Nr. niveluri:1; S. construita la sol:46 mp; S. construita desfasurata:46 mp;
A1.3		Loc. Boldesti, Jud. Prahova	Nr. niveluri:1; S. construita la sol:84 mp; S. construita desfasurata:84 mp;

B. Partea II. Proprietari și acte

Inscrieri privitoare la dreptul de proprietate și alte drepturi reale		Referințe
/		
Act Administrativ nr. 5297, din 20/10/1993 emis de CJSDPAT PRAHOVA;		
B1	Intabulare, drept de PROPRIETATE, dobandit prin Reconstituire, cota actuala 1/1, cota initiala 1/1 1) ION RADU	A1
Act Administrativ nr. 879, din 20/03/2024 emis de COMUNA BOLDESTI-GRADISTEA;		
B2	Intabulare, drept de PROPRIETATE, dobandit prin Lege, cota actuala 1/1, cota initiala 1/1 1) ION RADU	A1.1, A1.2, A1.3

C. Partea III. SARCINI .

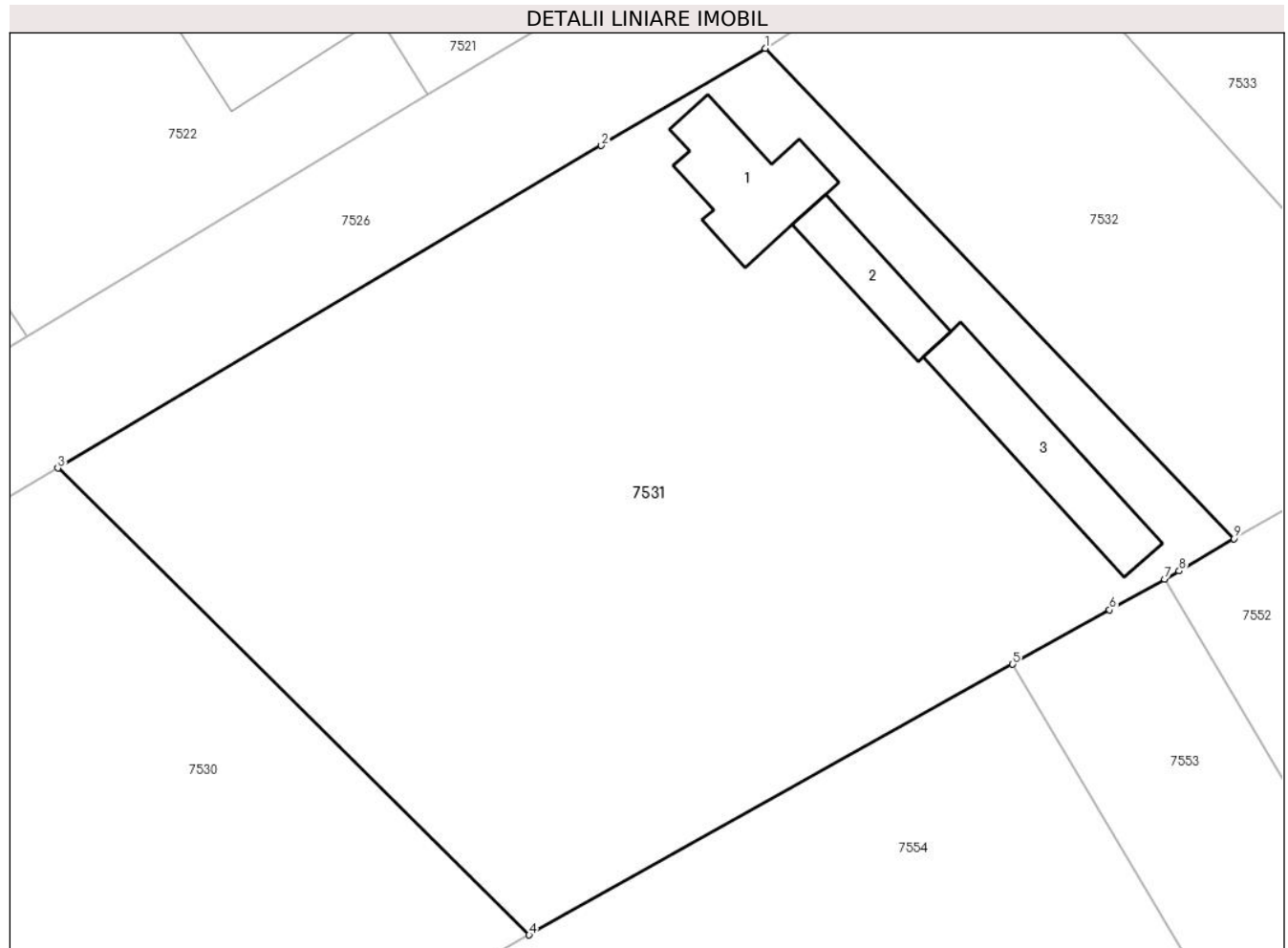
Inscrieri privind dezmembramintele dreptului de proprietate, drepturi reale de garanție și sarcini	Referințe
NU SUNT	

Anexa Nr. 1 La Partea I

Teren

Nr cadastral	Suprafața (mp)*	Observații / Referințe
	Din acte: 2.847	
	Masurata: 2.916	

* Suprafața este determinată în planul de proiecție Stereo 70.



Date referitoare la teren

Crt	Categorie folosință	Intra vilan	Suprafața (mp)	Tarla	Parcelă	Nr. topo	Observații / Referințe
1	curți constructii	DA	558	32	1222	-	
2	arabil	DA	2.358	32	1220, 1221	-	

Date referitoare la construcții

Crt	Număr	Destinație construcție	Supraf. (mp)	Situație juridică	Observații / Referințe
A1.1		construcții de locuințe	76	Cu acte	Nr. niveluri:1; S. construita la sol:76 mp; S. construita desfasurata:76 mp;
A1.2		construcții anexa	46	Cu acte	Nr. niveluri:1; S. construita la sol:46 mp; S. construita desfasurata:46 mp;
A1.3		construcții anexa	84	Cu acte	Nr. niveluri:1; S. construita la sol:84 mp; S. construita desfasurata:84 mp;

Lungime Segmente

1) Valorile lungimilor segmentelor sunt obținute din proiecție în plan.

Punct început	X / Y	Punct sfârșit	X / Y	Lungime segment (** (m)
1	622.808,921 374.755,508	2	622.796,782 374.748,307	14.114

Punct început	X / Y	Punct sfârșit	X / Y	Lungime segment (** (m)
2	622.796,782 374.748,307	3	622.756,463 374.724,39	46.879
3	622.756,463 374.724,39	4	622.791,418 374.689,767	49.2
4	622.791,418 374.689,767	5	622.827,285 374.709,845	41.104
5	622.827,285 374.709,845	6	622.834,472 374.713,867	8.236
6	622.834,472 374.713,867	7	622.838,534 374.716,141	4.655
7	622.838,534 374.716,141	8	622.839,634 374.716,757	1.261
8	622.839,634 374.716,757	9	622.843,703 374.719,142	4.716
9	622.843,703 374.719,142	1	622.808,921 374.755,508	50.322

** Lungimile segmentelor sunt determinate în planul de proiecție Stereo 70 și sunt rotunjite la 1 milimetru.

*** Distanța dintre puncte este formată din segmente cumulate ce sunt mai mici decât valoarea 1 milimetru.

**DATE DESPRE IMOBILUL NR. 7532**

Oficiul de Cadastru și Publicitate Imobiliară PRAHOVA
Biroul de Cadastru și Publicitate Imobiliară Ploiești

A. Partea I. Descrierea imobilului

TEREN Intravilan

Adresa: Loc. Boldesti, Jud. Prahova

Nr. Crt	Nr cadastral Nr. topografic	Suprafața* (mp)	Observații / Referințe
A1		Din acte: 1.015 Masurata: 1.000	Sector cadastral:38 Teren imprejmuit;

B. Partea II. Proprietari și acte

Inscrieri privitoare la dreptul de proprietate și alte drepturi reale		Referințe
/		
Act Administrativ nr. 17214, din 06/04/1994 emis de CJSDPAT PRAHOVA;		
B1	Intabulare, drept de PROPRIETATE, dobandit prin Reconstituire, cota actuala 1/1, cota initiala 1/1 1) CRISTEA DORIN	A1

C. Partea III. SARCINI .

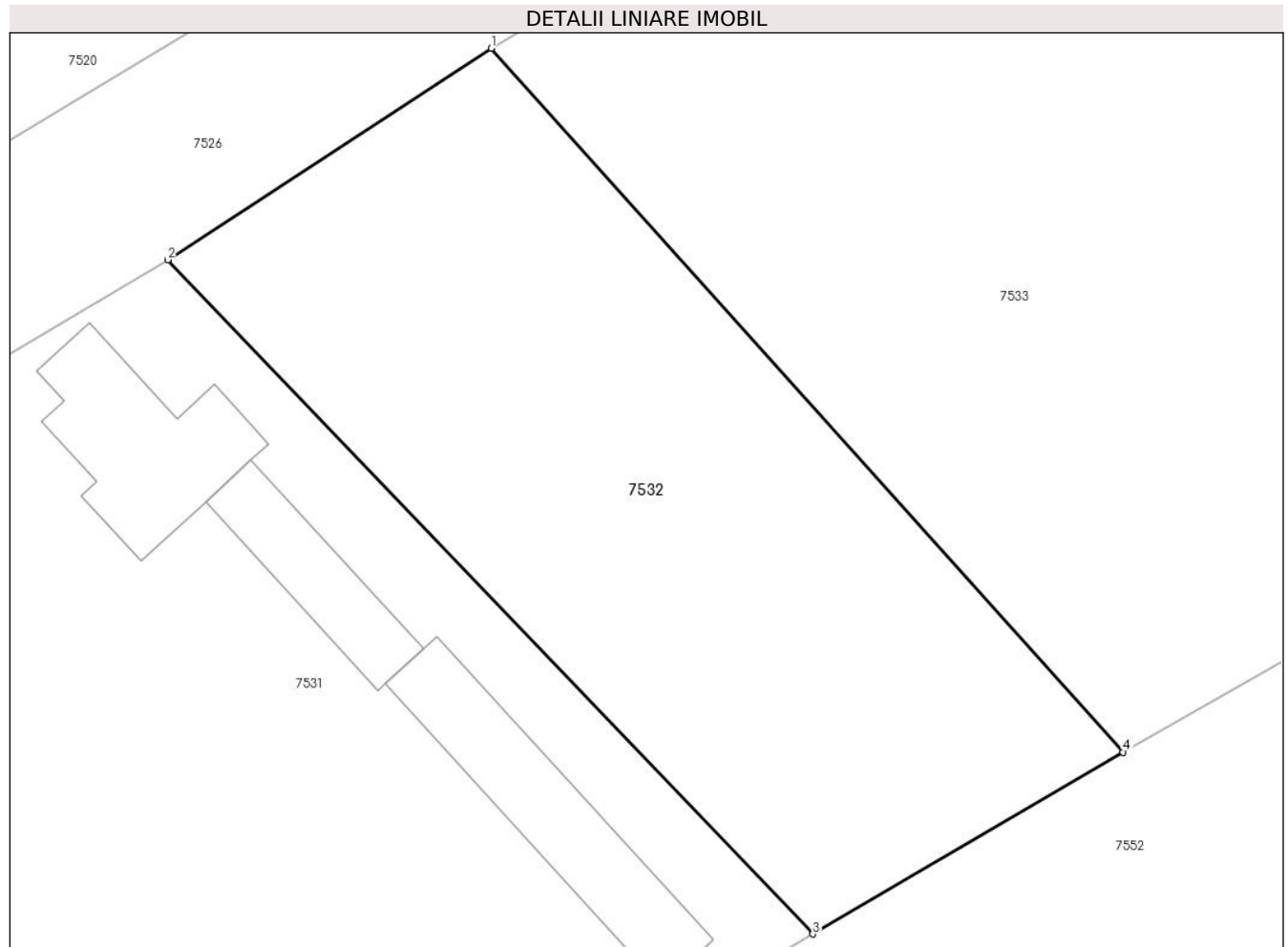
Inscrieri privind dezmembramintele dreptului de proprietate, drepturi reale de garanție și sarcini	Referințe
NU SUNT	

Anexa Nr. 1 La Partea I

Teren

Nr cadastral	Suprafața (mp)*	Observații / Referințe
	Din acte: 1.015 Masurata: 1.000	

* Suprafața este determinată în planul de proiecție Stereo 70.



Date referitoare la teren

Crt	Categorie folosință	Intravilan	Suprafața (mp)	Tarla	Parcelă	Nr. topo	Observații / Referințe
1	arabil	DA	1.000	32	1223	-	

Lungime Segmente

1) Valorile lungimilor segmentelor sunt obținute din proiecție în plan.

Punct început	X / Y	Punct sfârșit	X / Y	Lungime segment (** (m)
1	622.826,354 374.766,913	2	622.808,921 374.755,508	20.832
2	622.808,921 374.755,508	3	622.843,703 374.719,142	50.322
3	622.843,703 374.719,142	4	622.860,437 374.728,951	19.397
4	622.860,437 374.728,951	1	622.826,354 374.766,913	51.017

**** Lungimile segmentelor sunt determinate în planul de proiecție Stereo 70 și sunt rotunjite la 1 milimetru.**

***** Distanța dintre puncte este formată din segmente cumulate ce sunt mai mici decât valoarea 1 milimetru.**

**DATE DESPRE IMOBILUL NR. 7533**

Oficiul de Cadastru și Publicitate Imobiliară PRAHOVA
Biroul de Cadastru și Publicitate Imobiliară Ploiești

A. Partea I. Descrierea imobilului

TEREN Intravilan

Adresa: Loc. Boldesti, Jud. Prahova

Nr. Crt	Nr cadastral Nr. topografic	Suprafața* (mp)	Observații / Referințe
A1		1.800	Sector cadastral:38 Teren neimprejmuit;

B. Partea II. Proprietari și acte

Inscrieri privitoare la dreptul de proprietate și alte drepturi reale		Referințe
/		
Act Administrativ nr. 79423, din 25/01/1999 emis de CJSDPAT PRAHOVA;		
B1	Intabulare, drept de PROPRIETATE, dobandit prin Reconstituire, cota actuala 1/1, cota initiala 1/1 1) CHIVU VASILICA 2) VOICULESCU DUMITRA	A1

C. Partea III. SARCINI .

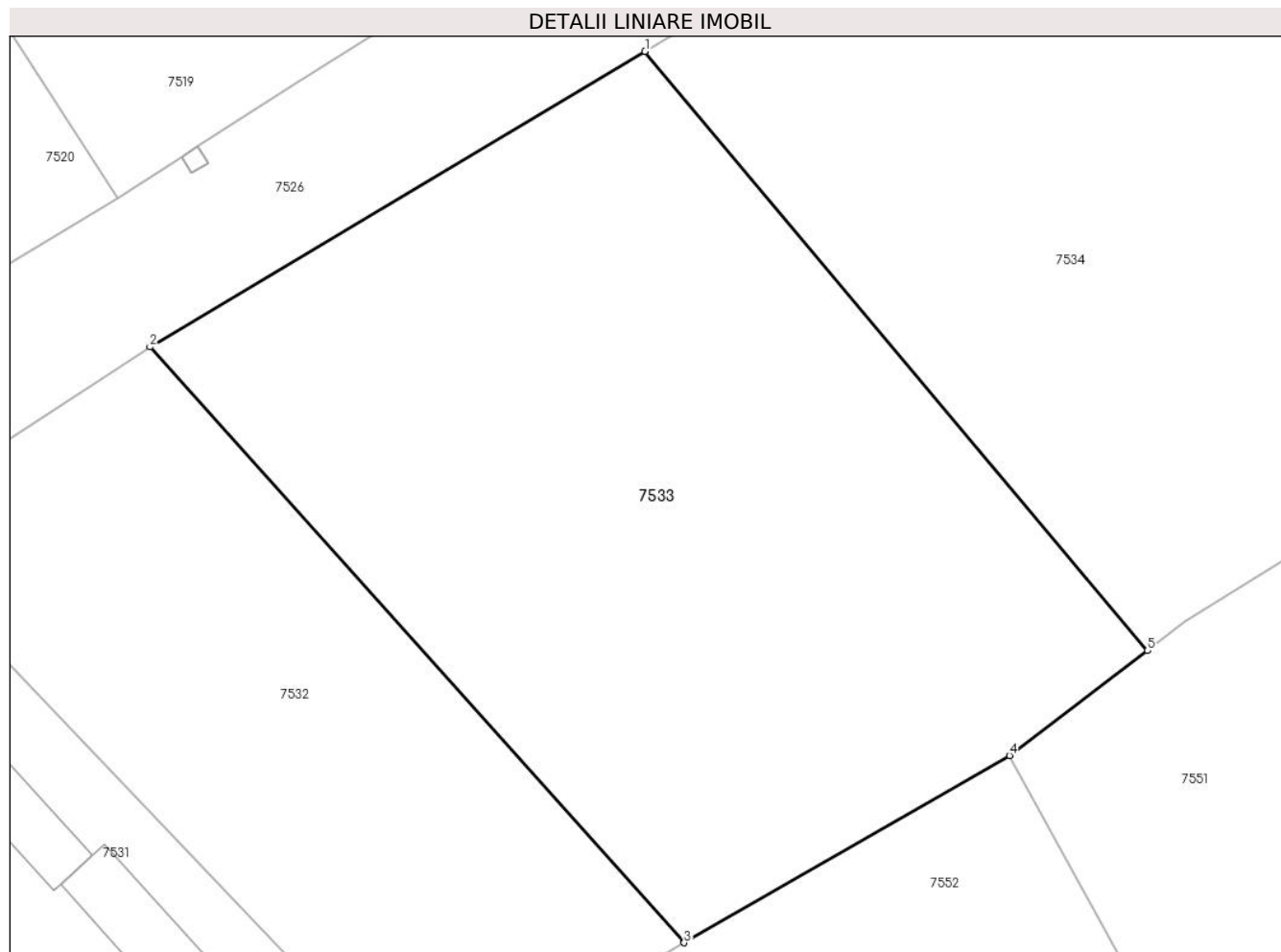
Inscrieri privind dezmembramintele dreptului de proprietate, drepturi reale de garanție și sarcini	Referințe
NU SUNT	

Anexa Nr. 1 La Partea I

Teren

Nr cadastral	Suprafața (mp)*	Observații / Referințe
	1.800	

* Suprafața este determinată în planul de proiecție Stereo 70.



Date referitoare la teren

Crt	Categorie folosință	Intravilan	Suprafața (mp)	Tarla	Parcelă	Nr. topo	Observații / Referințe
1	arabil	DA	1.800	32	1223/1	-	

Lungime Segmente

1) Valorile lungimilor segmentelor sunt obținute din proiecție în plan.

Punct început	X / Y	Punct sfârșit	X / Y	Lungime segment (** (m)
1	622.857,944 374.785,743	2	622.826,354 374.766,913	36.776
2	622.826,354 374.766,913	3	622.860,437 374.728,951	51.017
3	622.860,437 374.728,951	4	622.881,199 374.740,887	23.948
4	622.881,199 374.740,887	5	622.890,0 374.747,567	11.049
5	622.890,0 374.747,567	1	622.857,944 374.785,743	49.85

**** Lungimile segmentelor sunt determinate în planul de proiecție Stereo 70 și sunt rotunjite la 1 milimetru.**

***** Distanța dintre puncte este formată din segmente cumulate ce sunt mai mici decât valoarea 1 milimetru.**

**DATE DESPRE IMOBILUL NR. 7534**

Oficiul de Cadastru și Publicitate Imobiliară PRAHOVA
Biroul de Cadastru și Publicitate Imobiliară Ploiești

A. Partea I. Descrierea imobilului

TEREN Intravilan

Adresa: Loc. Boldesti, Jud. Prahova

Nr. Crt	Nr cadastral Nr. topografic	Suprafața* (mp)	Observații / Referințe
A1		1.986	Sector cadastral:38 Teren neimprejmuit;

B. Partea II. Proprietari și acte

Inscrieri privitoare la dreptul de proprietate și alte drepturi reale		Referințe
/		
Act Administrativ nr. 14897, din 06/04/1994 emis de CJSDPAT PRAHOVA;		
B1	Intabulare, drept de PROPRIETATE, dobandit prin Reconstituire, cota actuala 1/1, cota initiala 1/1 1) MIHAI DUMITRA 2) NEGOITA GHEORGHE	A1

C. Partea III. SARCINI .

Inscrieri privind dezmembramintele dreptului de proprietate, drepturi reale de garanție și sarcini	Referințe
NU SUNT	

Anexa Nr. 1 La Partea I

Teren

Nr cadastral	Suprafața (mp)*	Observații / Referințe
	1.986	

* Suprafața este determinată în planul de proiecție Stereo 70.



Date referitoare la teren

Crt	Categorie folosință	Intravilan	Suprafața (mp)	Tarla	Parcelă	Nr. topo	Observații / Referințe
1	arabil	DA	1.986	32	1223/2	-	

Lungime Segmente

1) Valorile lungimilor segmentelor sunt obținute din proiecție în plan.

Punct început	X / Y	Punct sfârșit	X / Y	Lungime segment (** (m)
1	622.892,775 374.806,506	2	622.857,944 374.785,743	40.55
2	622.857,944 374.785,743	3	622.890,0 374.747,567	49.85
3	622.890,0 374.747,567	4	622.892,393 374.749,384	3.005
4	622.892,393 374.749,384	5	622.907,635 374.758,935	17.987
5	622.907,635 374.758,935	6	622.920,964 374.765,324	14.781

Punct început	X / Y	Punct sfârșit	X / Y	Lungime segment (** (m)
6	622.920,964 374.765,324	7	622.924,925 374.768,219	4.906
7	622.924,925 374.768,219	1	622.892,775 374.806,506	49.995

** Lungimile segmentelor sunt determinate în planul de proiecție Stereo 70 și sunt rotunjite la 1 milimetru.

*** Distanța dintre puncte este formată din segmente cumulate ce sunt mai mici decât valoarea 1 milimetru.

**DATE DESPRE IMOBILUL NR. 7535**

Oficiul de Cadastru și Publicitate Imobiliară PRAHOVA
Biroul de Cadastru și Publicitate Imobiliară Ploiești

A. Partea I. Descrierea imobilului

TEREN Intravilan

Adresa: Loc. Boldesti, Jud. Prahova

Nr. Crt	Nr cadastral Nr. topografic	Suprafața* (mp)	Observații / Referințe
A1		Din acte: 1.380 Masurata: 1.642	Sector cadastral:38 Teren imprejmuit;

B. Partea II. Proprietari și acte

Inscrieri privitoare la dreptul de proprietate și alte drepturi reale		Referințe
/		
Act Administrativ nr. 13602, din 19/11/1993 emis de CJSDPAT PRAHOVA;		
B1	Intabulare, drept de PROPRIETATE, dobandit prin Reconstituire, cota actuala 1/1, cota initiala 1/1 1) ANDREI CONSTANTINA 2) COSTACHE STELIANA 3) DUMITRACHE VASILICA 4) IONESCU GHEORGHE 5) IONESCU POMILIU	A1

C. Partea III. SARCINI .

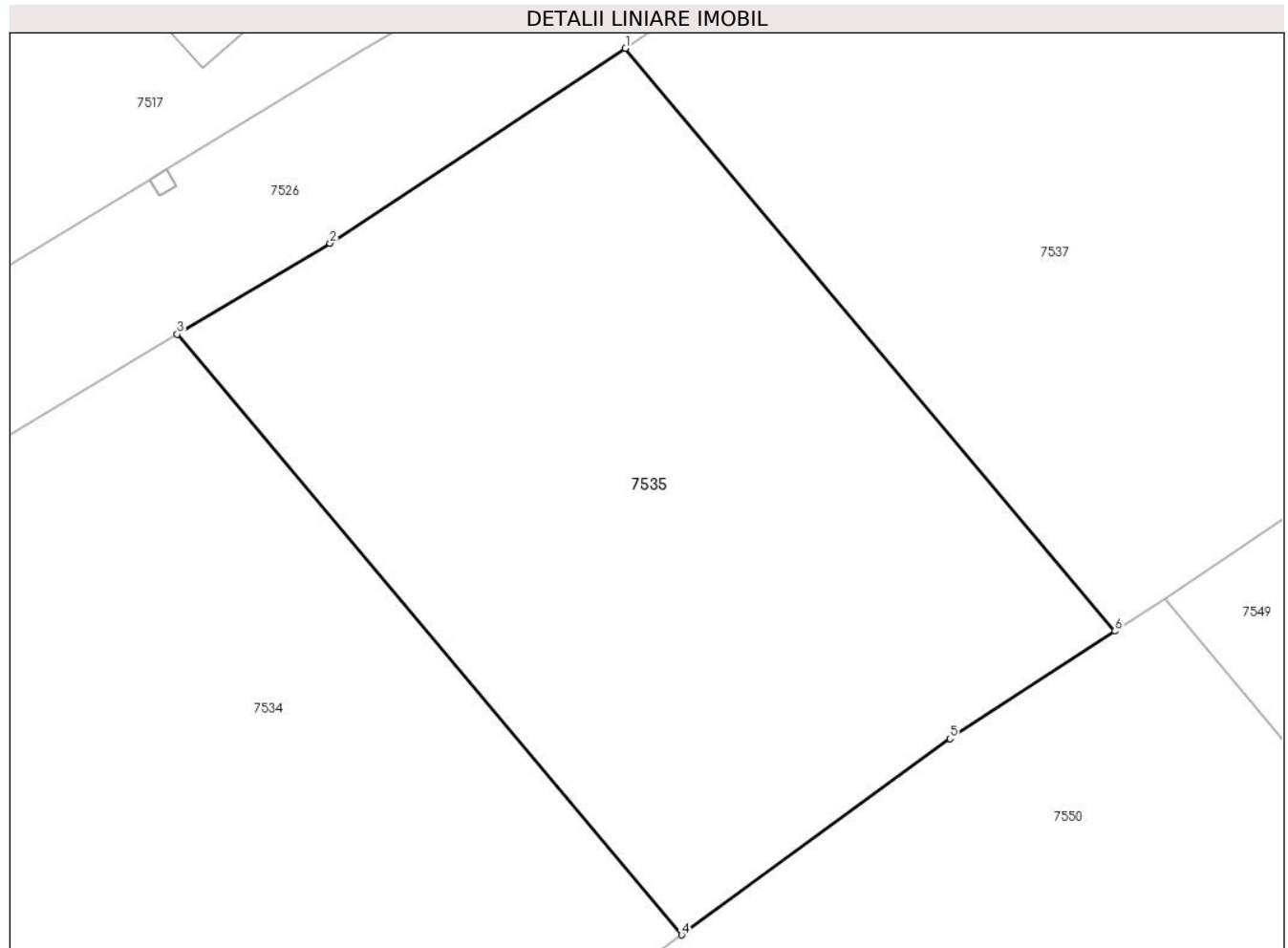
Inscrieri privind dezmembramintele dreptului de proprietate, drepturi reale de garanție și sarcini	Referințe
NU SUNT	

Anexa Nr. 1 La Partea I

Teren

Nr cadastral	Suprafața (mp)*	Observații / Referințe
	Din acte: 1.380 Masurata: 1.642	

* Suprafața este determinată în planul de proiecție Stereo 70.



Date referitoare la teren

Crt	Categorie folosință	Intra vilan	Suprafața (mp)	Tarla	Parcelă	Nr. topo	Observații / Referințe
1	arabil	DA	1.642	32	1224/1	-	

Lungime Segmente

1) Valorile lungimilor segmentelor sunt obținute din proiecție în plan.

Punct început	X / Y	Punct sfârșit	X / Y	Lungime segment (** (m)
1	622.921,348 374.824,733	2	622.902,514 374.812,311	22.562
2	622.902,514 374.812,311	3	622.892,775 374.806,506	11.338
3	622.892,775 374.806,506	4	622.924,925 374.768,219	49.995
4	622.924,925 374.768,219	5	622.942,046 374.780,734	21.207
5	622.942,046 374.780,734	6	622.952,544 374.787,583	12.535

Punct început	X / Y	Punct sfârșit	X / Y	Lungime segment (** (m)
6	622.952,544 374.787,583	1	622.921,348 374.824,733	48.511

** Lungimile segmentelor sunt determinate în planul de proiecție Stereo 70 și sunt rotunjite la 1 milimetru.

*** Distanța dintre puncte este formată din segmente cumulate ce sunt mai mici decât valoarea 1 milimetru.

**DATE DESPRE IMOBILUL NR. 7536**

Oficiul de Cadastru și Publicitate Imobiliară PRAHOVA
Biroul de Cadastru și Publicitate Imobiliară Ploiești

A. Partea I. Descrierea imobilului

TEREN Intravilan

Adresa: Loc. Boldesti, Jud. Prahova

Nr. Crt	Nr cadastral Nr. topografic	Suprafața* (mp)	Observații / Referințe
A1		2.010	Sector cadastral:38 Teren neimprijmit;

Construcții

Crt	Nr cadastral Nr. topografic	Adresa	Observații / Referințe
A1.1		Loc. Boldesti, Jud. Prahova	Nr. niveluri:1; S. construita la sol:321 mp; S. construita desfasurata:321 mp;

B. Partea II. Proprietari și acte

Inscrieri privitoare la dreptul de proprietate și alte drepturi reale	Referințe
/	
Act Normativ nr. 7, din 13/03/1996 emis de PARLAMENTUL ROMANIEI;	
B1	Inscrierea provizorie, drept de PROPRIETATE, dobandit prin Lege, cota actuala 1/1, cota initiala 1/1
	1) COMUNA BOLDESTI GRADISTEA, CIF:2843760, PROPRIETAR NEIDENTIFICAT

C. Partea III. SARCINI .

Inscrieri privind dezmembramintele dreptului de proprietate, drepturi reale de garanție și sarcini	Referințe
NU SUNT	

Anexa Nr. 1 La Partea I

Teren

Nr cadastral	Suprafața (mp)*	Observații / Referințe
	2.010	

* Suprafața este determinată în planul de proiecție Stereo 70.



Date referitoare la teren

Crt	Categorie folosință	Intra vilan	Suprafața (mp)	Tarla	Parcelă	Nr. topo	Observații / Referințe
1	curți constructii	DA	2.010	25	816/1	-	

Date referitoare la construcții

Crt	Număr	Destinație construcție	Supraf. (mp)	Situație juridică	Observații / Referințe
A1.1		construcții administrative și social culturale	321	Cu acte	Nr. niveluri:1; S. construita la sol:321 mp; S. construita desfasurata:321 mp;

Lungime Segmente

1) Valorile lungimilor segmentelor sunt obținute din proiecție în plan.

Punct început	X / Y	Punct sfârșit	X / Y	Lungime segment (** (m)
1	622.547,847 375.244,961	2	622.542,981 375.255,711	11.8
2	622.542,981 375.255,711	3	622.542,091 375.257,843	2.31
3	622.542,091 375.257,843	4	622.528,977 375.251,517	14.56

Punct început	X / Y	Punct sfârșit	X / Y	Lungime segment (** (m)
4	622.528,977 375.251,517	5	622.526,834 375.250,483	2.379
5	622.526,834 375.250,483	6	622.525,437 375.253,378	3.214
6	622.525,437 375.253,378	7	622.520,878 375.251,23	5.04
7	622.520,878 375.251,23	8	622.513,266 375.246,651	8.883
8	622.513,266 375.246,651	9	622.516,474 375.240,027	7.36
9	622.516,474 375.240,027	10	622.548,865 375.187,946	61.332
10	622.548,865 375.187,946	11	622.573,68 375.204,06	29.588
11	622.573,68 375.204,06	12	622.572,596 375.206,046	2.263
12	622.572,596 375.206,046	13	622.572,021 375.207,099	1.2
13	622.572,021 375.207,099	14	622.556,943 375.234,731	31.478
14	622.556,943 375.234,731	15	622.556,368 375.235,784	1.2
15	622.556,368 375.235,784	16	622.552,173 375.243,472	8.758
16	622.552,173 375.243,472	17	622.549,283 375.242,039	3.226
17	622.549,283 375.242,039	1	622.547,847 375.244,961	3.256

** Lungimile segmentelor sunt determinate în planul de proiecție Stereo 70 și sunt rotunjite la 1 milimetru.

*** Distanța dintre puncte este formată din segmente cumulate ce sunt mai mici decât valoarea 1 milimetru.

**DATE DESPRE IMOBILUL NR. 7537**

Oficiul de Cadastru și Publicitate Imobiliară PRAHOVA
Biroul de Cadastru și Publicitate Imobiliară Ploiești

A. Partea I. Descrierea imobilului

TEREN Intravilan

Adresa: Loc. Boldesti, Jud. Prahova

Nr. Crt	Nr cadastral Nr. topografic	Suprafața* (mp)	Observații / Referințe
A1		3.500	Sector cadastral:38 Teren neimprejmuit;

B. Partea II. Proprietari și acte

Inscrieri privitoare la dreptul de proprietate și alte drepturi reale		Referințe
/		
Act Administrativ nr. 5232, din 03/09/1993 emis de CJSDPAT PRAHOVA;		
B1	Intabulare, drept de PROPRIETATE, dobandit prin Reconstituire, cota actuala 1/1, cota initiala 1/1 1) ION ION	A1

C. Partea III. SARCINI .

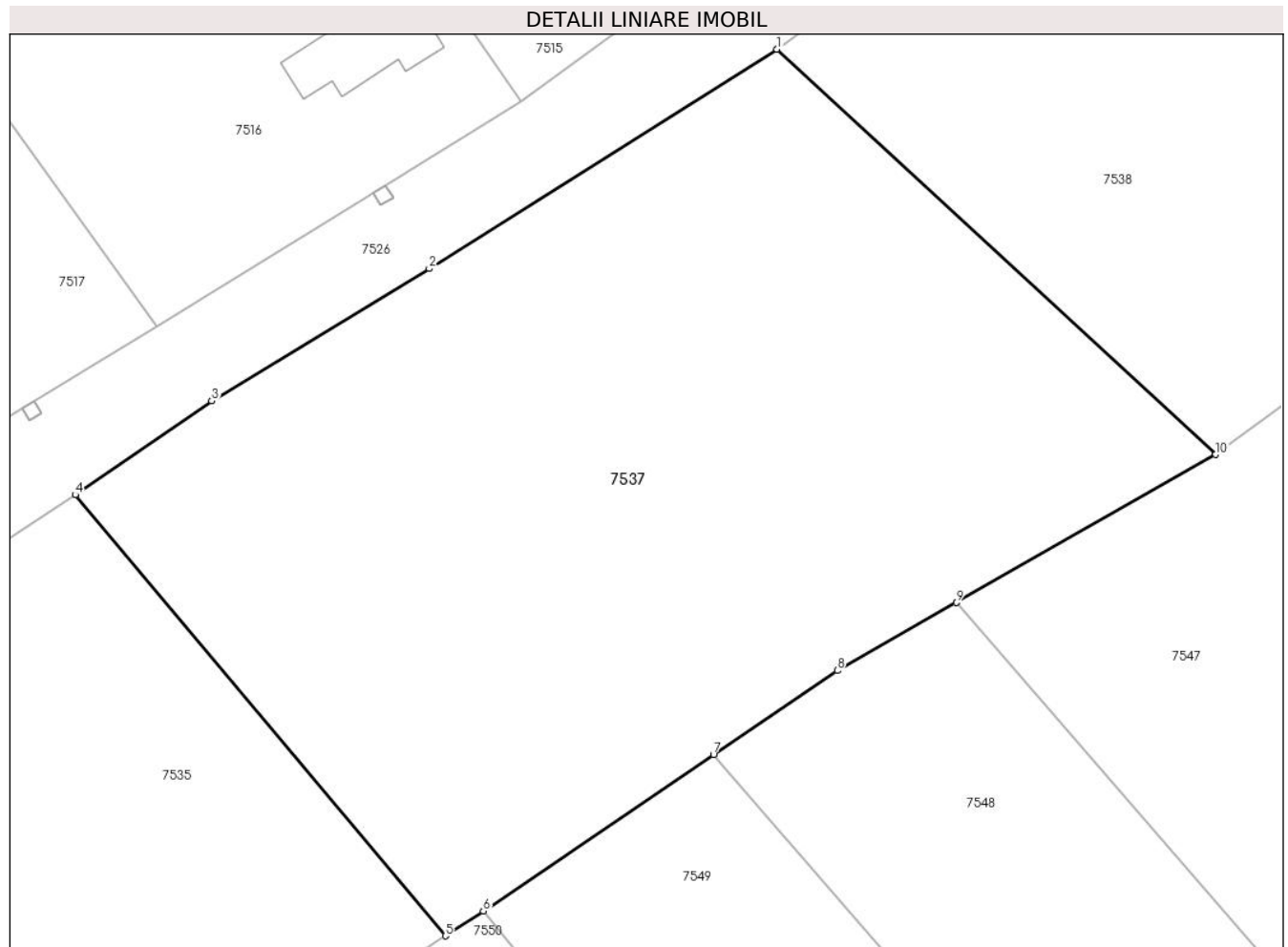
Inscrieri privind dezmembramintele dreptului de proprietate, drepturi reale de garanție și sarcini	Referințe
NU SUNT	

Anexa Nr. 1 La Partea I

Teren

Nr cadastral	Suprafața (mp)*	Observații / Referințe
	3.500	

* Suprafața este determinată în planul de proiecție Stereo 70.



Date referitoare la teren

Crt	Categorie folosință	Intra vilan	Suprafața (mp)	Tarla	Parcelă	Nr. topo	Observații / Referințe
1	arabil	DA	3.500	32	1224	-	

Lungime Segmente

1) Valorile lungimilor segmentelor sunt obținute din proiecție în plan.

Punct început	X / Y	Punct sfârșit	X / Y	Lungime segment (** (m)
1	622.980,492 374.862,261	2	622.951,184 374.843,791	34.642
2	622.951,184 374.843,791	3	622.932,844 374.832,638	21.465
3	622.932,844 374.832,638	4	622.921,348 374.824,733	13.952
4	622.921,348 374.824,733	5	622.952,544 374.787,583	48.511
5	622.952,544 374.787,583	6	622.955,754 374.789,677	3.833

Punct început	X / Y	Punct sfârșit	X / Y	Lungime segment (** (m)
6	622.955,754 374.789,677	7	622.975,152 374.802,842	23.444
7	622.975,152 374.802,842	8	622.985,596 374.809,93	12.622
8	622.985,596 374.809,93	9	622.995,618 374.815,65	11.539
9	622.995,618 374.815,65	10	623.017,483 374.828,13	25.176
10	623.017,483 374.828,13	1	622.980,492 374.862,261	50.331

** Lungimile segmentelor sunt determinate în planul de proiecție Stereo 70 și sunt rotunjite la 1 milimetru.

*** Distanța dintre puncte este formată din segmente cumulate ce sunt mai mici decât valoarea 1 milimetru.

**DATE DESPRE IMOBILUL NR. 7538**

Oficiul de Cadastru și Publicitate Imobiliară PRAHOVA
Biroul de Cadastru și Publicitate Imobiliară Ploiești

A. Partea I. Descrierea imobilului

TEREN Intravilan

Adresa: Loc. Boldesti, Jud. Prahova

Nr. Crt	Nr cadastral Nr. topografic	Suprafața* (mp)	Observații / Referințe
A1		Din acte: 1.807 Masurata: 1.877	Sector cadastral:38 Teren imprejmuit;

Construcții

Crt	Nr cadastral Nr. topografic	Adresa	Observații / Referințe
A1.1		Loc. Boldesti, Jud. Prahova	Nr. niveluri:1; S. construita la sol:57 mp; S. construita desfasurata:57 mp;
A1.2		Loc. Boldesti, Jud. Prahova	Nr. niveluri:1; S. construita la sol:47 mp; S. construita desfasurata:47 mp;

B. Partea II. Proprietari și acte

Inscrieri privitoare la dreptul de proprietate și alte drepturi reale		Referințe
/		
Act Administrativ nr. 34312, din 14/02/1995 emis de CJSDPAT PRAHOVA;		
B1	Intabulare, drept de PROPRIETATE, dobandit prin Reconstituire, cota actuala 1/1, cota initiala 1/1 1) TOMA ION	A1
Act Administrativ nr. 879, din 20/03/2024 emis de COMUNA BOLDESTI-GRADISTEA;		
B2	Intabulare, drept de PROPRIETATE, dobandit prin Lege, cota actuala 1/1, cota initiala 1/1 1) TOMA ION	A1.1, A1.2

C. Partea III. SARCINI .

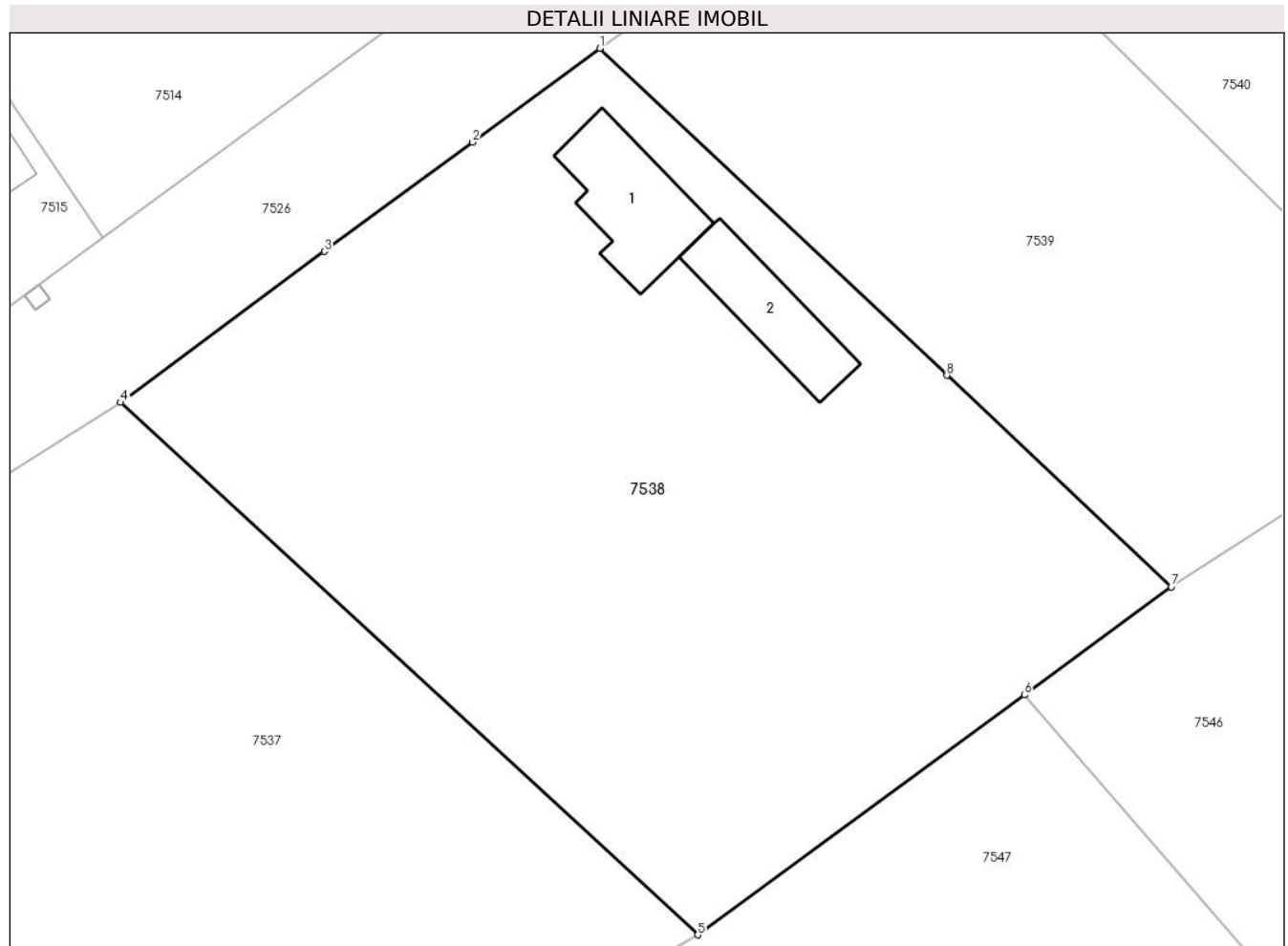
Inscrieri privind dezmembramintele dreptului de proprietate, drepturi reale de garanție și sarcini	Referințe
NU SUNT	

Anexa Nr. 1 La Partea I

Teren

Nr cadastral	Suprafața (mp)*	Observații / Referințe
	Din acte: 1.807 Masurata: 1.877	

* Suprafața este determinată în planul de proiecție Stereo 70.



Date referitoare la teren

Crt	Categorie folosință	Intra vilan	Suprafața (mp)	Tarla	Parcelă	Nr. topo	Observații / Referințe
1	curți constructii	DA	328	32	1227	-	
2	arabil	DA	1.549	32	1226	-	

Date referitoare la construcții

Crt	Număr	Destinație construcție	Supraf. (mp)	Situație juridică	Observații / Referințe
A1.1		construcții de locuințe	57	Cu acte	Nr. niveluri:1; S. construita la sol:57 mp; S. construita desfasurata:57 mp;
A1.2		construcții anexa	47	Cu acte	Nr. niveluri:1; S. construita la sol:47 mp; S. construita desfasurata:47 mp;

Lungime Segmente

1) Valorile lungimilor segmentelor sunt obținute din proiecție în plan.

Punct început	X / Y	Punct sfârșit	X / Y	Lungime segment (** (m)
1	623.011,215 374.884,956	2	623.003,046 374.878,938	10.146
2	623.003,046 374.878,938	3	622.993,553 374.871,943	11.792

Punct început	X / Y	Punct sfârșit	X / Y	Lungime segment (** (m)
3	622.993,553 374.871,943	4	622.980,492 374.862,261	16.258
4	622.980,492 374.862,261	5	623.017,483 374.828,13	50.331
5	623.017,483 374.828,13	6	623.038,419 374.843,507	25.976
6	623.038,419 374.843,507	7	623.047,839 374.850,426	11.688
7	623.047,839 374.850,426	8	623.033,448 374.863,994	19.779
8	623.033,448 374.863,994	1	623.011,215 374.884,956	30.557

** Lungimile segmentelor sunt determinate în planul de proiecție Stereo 70 și sunt rotunjite la 1 milimetru.

*** Distanța dintre puncte este formată din segmente cumulate ce sunt mai mici decât valoarea 1 milimetru.

**DATE DESPRE IMOBILUL NR. 7539**

Oficiul de Cadastru și Publicitate Imobiliară PRAHOVA
Biroul de Cadastru și Publicitate Imobiliară Ploiești

A. Partea I. Descrierea imobilului

TEREN Intravilan

Adresa: Loc. Boldesti, Jud. Prahova

Nr. Crt	Nr cadastral Nr. topografic	Suprafața* (mp)	Observații / Referințe
A1		Din acte: 1.235 Masurata: 1.152	Sector cadastral:38 Teren neimprejmut;

B. Partea II. Proprietari și acte

Inscrieri privitoare la dreptul de proprietate și alte drepturi reale		Referințe
/		
Act Administrativ nr. 17201, din 06/04/1994 emis de CJSDPAT PRAHOVA;		
B1	Intabulare, drept de PROPRIETATE, dobandit prin Reconstituire, cota actuala 1/1, cota initiala 1/1 1) ZAHARIA ELENA	A1

C. Partea III. SARCINI .

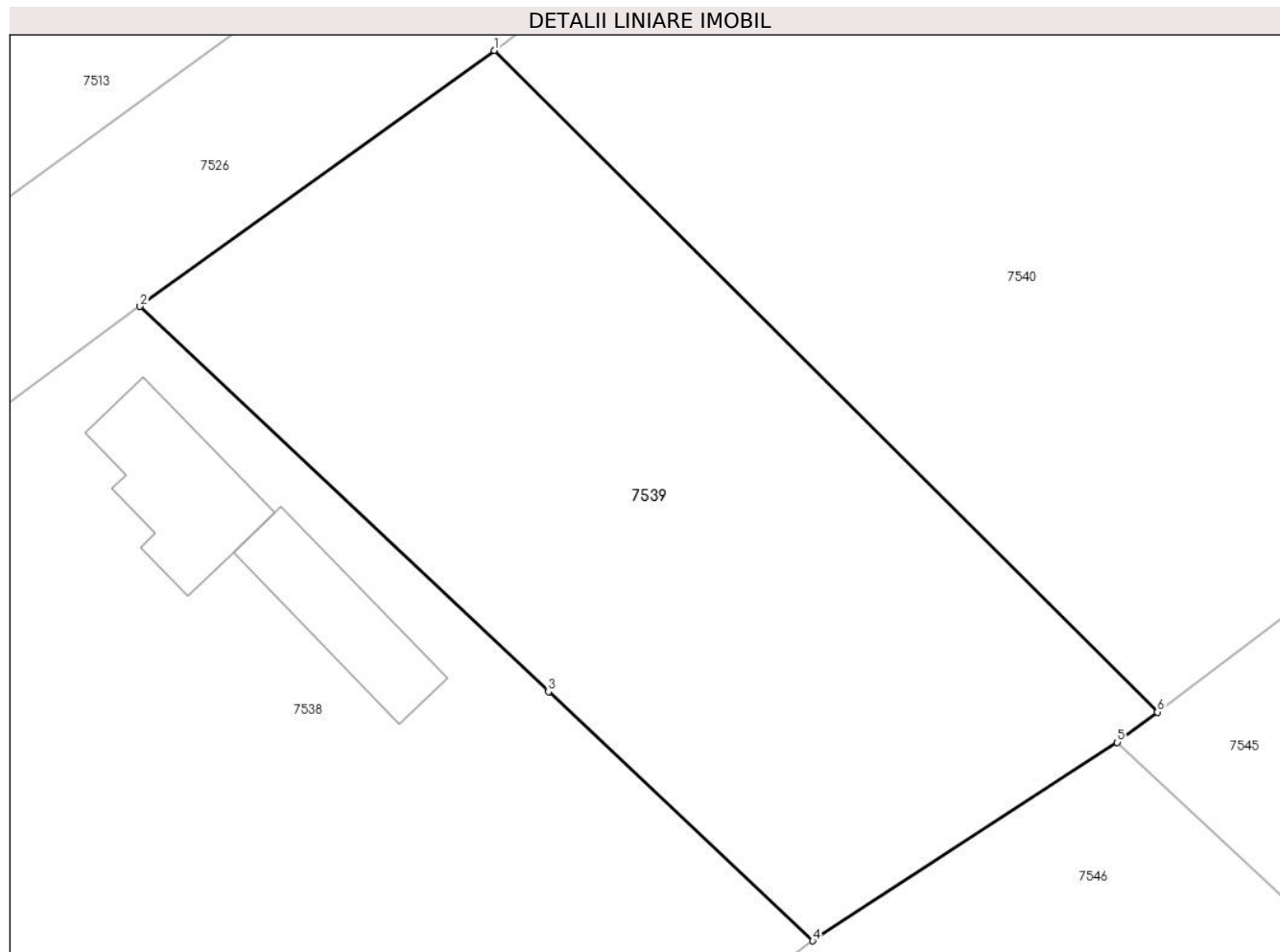
Inscrieri privind dezmembramintele dreptului de proprietate, drepturi reale de garanție și sarcini	Referințe
NU SUNT	

Anexa Nr. 1 La Partea I

Teren

Nr cadastral	Suprafața (mp)*	Observații / Referințe
	Din acte: 1.235 Masurata: 1.152	

* Suprafața este determinată în planul de proiecție Stereo 70.



Date referitoare la teren

Crt	Categorie folosință	Intra vilan	Suprafața (mp)	Tarla	Parcelă	Nr. topo	Observații / Referințe
1	arabil	DA	1.152	32	1228	-	

Lungime Segmente

1) Valorile lungimilor segmentelor sunt obținute din proiecție în plan.

Punct început	X / Y	Punct sfârșit	X / Y	Lungime segment (** (m)
1	623.030,489 374.898,891	2	623.011,215 374.884,956	23.784
2	623.011,215 374.884,956	3	623.033,448 374.863,994	30.557
3	623.033,448 374.863,994	4	623.047,839 374.850,426	19.779
4	623.047,839 374.850,426	5	623.064,411 374.861,229	19.782
5	623.064,411 374.861,229	6	623.066,594 374.862,879	2.736

Punct început	X / Y	Punct sfârșit	X / Y	Lungime segment (** (m)
6	623.066,594 374.862,879	1	623.030,489 374.898,891	50.994

** Lungimile segmentelor sunt determinate în planul de proiecție Stereo 70 și sunt rotunjite la 1 milimetru.

*** Distanța dintre puncte este formată din segmente cumulate ce sunt mai mici decât valoarea 1 milimetru.

**DATE DESPRE IMOBILUL NR. 7540**

Oficiul de Cadastru și Publicitate Imobiliară PRAHOVA
Biroul de Cadastru și Publicitate Imobiliară Ploiești

A. Partea I. Descrierea imobilului

TEREN Intravilan

Adresa: Loc. Boldesti, Jud. Prahova

Nr. Crt	Nr cadastral Nr. topografic	Suprafața* (mp)	Observații / Referințe
A1		Din acte: 4.213 Masurata: 4.288	Sector cadastral:38 Teren imprejmuit;

Construcții

Crt	Nr cadastral Nr. topografic	Adresa	Observații / Referințe
A1.1		Loc. Boldesti, Jud. Prahova	Nr. niveluri:1; S. construita la sol:78 mp; S. construita desfasurata:78 mp;
A1.2		Loc. Boldesti, Jud. Prahova	Nr. niveluri:1; S. construita la sol:81 mp; S. construita desfasurata:81 mp;

B. Partea II. Proprietari și acte

Inscrieri privitoare la dreptul de proprietate și alte drepturi reale		Referințe
/		
Act Administrativ nr. 17273, din 28/04/1994 emis de CJSDPAT PRAHOVA;		
B1	Intabulare, drept de PROPRIETATE, dobandit prin Reconstituire, cota actuala 1/1, cota initiala 1/1 1) IONITA ALEXANDRU	A1
Act Administrativ nr. 879, din 20/03/2024 emis de COMUNA BOLDESTI-GRADISTEA;		
B2	Intabulare, drept de PROPRIETATE, dobandit prin Lege, cota actuala 1/1, cota initiala 1/1 1) IONITA ALEXANDRU	A1.1, A1.2

C. Partea III. SARCINI .

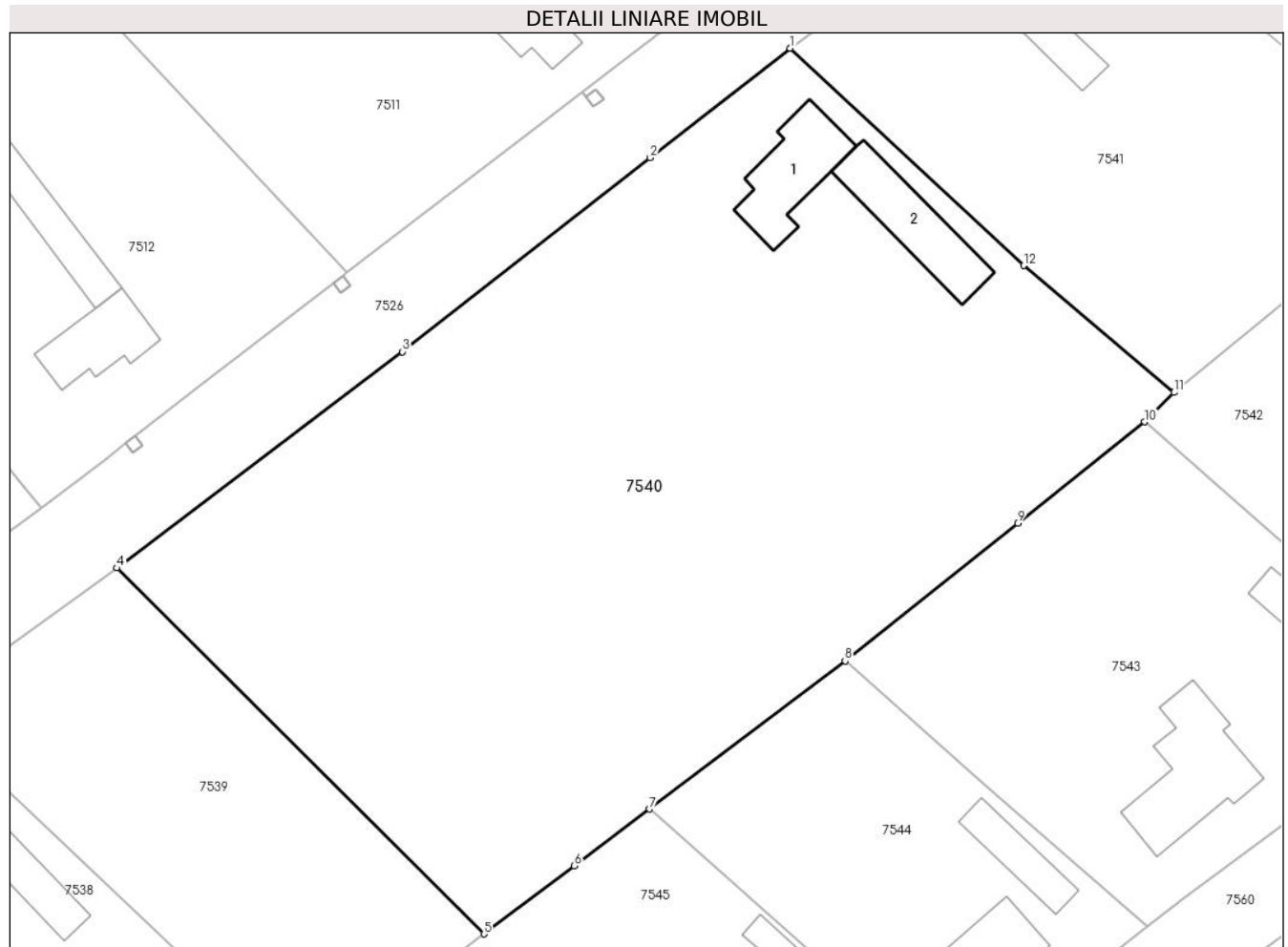
Inscrieri privind dezmembramintele dreptului de proprietate, drepturi reale de garanție și sarcini	Referințe
NU SUNT	

Anexa Nr. 1 La Partea I

Teren

Nr cadastral	Suprafața (mp)*	Observații / Referințe
	Din acte: 4.213 Masurata: 4.288	

* Suprafața este determinată în planul de proiecție Stereo 70.



Date referitoare la teren

Crt	Categorie folosință	Intra vilan	Suprafața (mp)	Tarla	Parcelă	Nr. topo	Observații / Referințe
1	curți constructii	DA	934	32	1231	-	
2	arabil	DA	3.354	32	1229, 1230	-	

Date referitoare la construcții

Crt	Număr	Destinație construcție	Supraf. (mp)	Situație juridică	Observații / Referințe
A1.1		construcții de locuințe	78	Cu acte	Nr. niveluri:1; S. construita la sol:78 mp; S. construita desfasurata:78 mp;
A1.2		construcții anexa	81	Cu acte	Nr. niveluri:1; S. construita la sol:81 mp; S. construita desfasurata:81 mp;

Lungime Segmente

1) Valorile lungimilor segmentelor sunt obținute din proiecție în plan.

Punct început	X / Y	Punct sfârșit	X / Y	Lungime segment (** (m)
1	623.096,726 374.950,044	2	623.082,964 374.939,276	17.474
2	623.082,964 374.939,276	3	623.058,565 374.920,185	30.98

Punct început	X / Y	Punct sfârșit	X / Y	Lungime segment (** (m)
3	623.058,565 374.920,185	4	623.030,489 374.898,891	35.238
4	623.030,489 374.898,891	5	623.066,594 374.862,879	50.994
5	623.066,594 374.862,879	6	623.075,479 374.869,597	11.139
6	623.075,479 374.869,597	7	623.082,856 374.875,175	9.248
7	623.082,856 374.875,175	8	623.102,128 374.889,747	24.161
8	623.102,128 374.889,747	9	623.119,113 374.903,307	21.734
9	623.119,113 374.903,307	10	623.131,607 374.913,281	15.987
10	623.131,607 374.913,281	11	623.134,498 374.916,177	4.092
11	623.134,498 374.916,177	12	623.119,693 374.928,655	19.362
12	623.119,693 374.928,655	1	623.096,726 374.950,044	31.384

** Lungimile segmentelor sunt determinate în planul de proiecție Stereo 70 și sunt rotunjite la 1 milimetru.

*** Distanța dintre puncte este formată din segmente cumulate ce sunt mai mici decât valoarea 1 milimetru.

**DATE DESPRE IMOBILUL NR. 7541**

Oficiul de Cadastru și Publicitate Imobiliară PRAHOVA
 Biroul de Cadastru și Publicitate Imobiliară Ploiești

A. Partea I. Descrierea imobilului

TEREN Intravilan

Adresa: Loc. Boldesti, Jud. Prahova

Nr. Crt	Nr cadastral Nr. topografic	Suprafața* (mp)	Observații / Referințe
A1	20775	Din acte: 1.625 Masurata: 1.622	Sector cadastral:38 Teren imprejmuit;

Construcții

Crt	Nr cadastral Nr. topografic	Adresa	Observații / Referințe
A1.1	20775-C1	Loc. Boldesti, Jud. Prahova	Nr. niveluri:1; S. construita la sol:81 mp; S. construita desfasurata:81 mp;
A1.2	20775-C2	Loc. Boldesti, Jud. Prahova	Nr. niveluri:1; S. construita la sol:34 mp; S. construita desfasurata:34 mp;

B. Partea II. Proprietari și acte

Inscrieri privitoare la dreptul de proprietate și alte drepturi reale		Referințe
23010 / 04/03/2019		
Act Notarial nr. 204, din 04/03/2019 emis de NP Dan Florina;		
B7	Intabulare, drept de PROPRIETATEcumparare ca bun propriu, dobandit prin Conventie, cota actuala 1/1, cota initiala 1/1 1) MOISE VALERIA	A1
B8	Intabulare, drept de PROPRIETATEcumparare ca bun propriu, dobandit prin Conventie, cota actuala 1/1, cota initiala 1/1 1) MOISE VALERIA	A1.1, A1.2

C. Partea III. SARCINI .

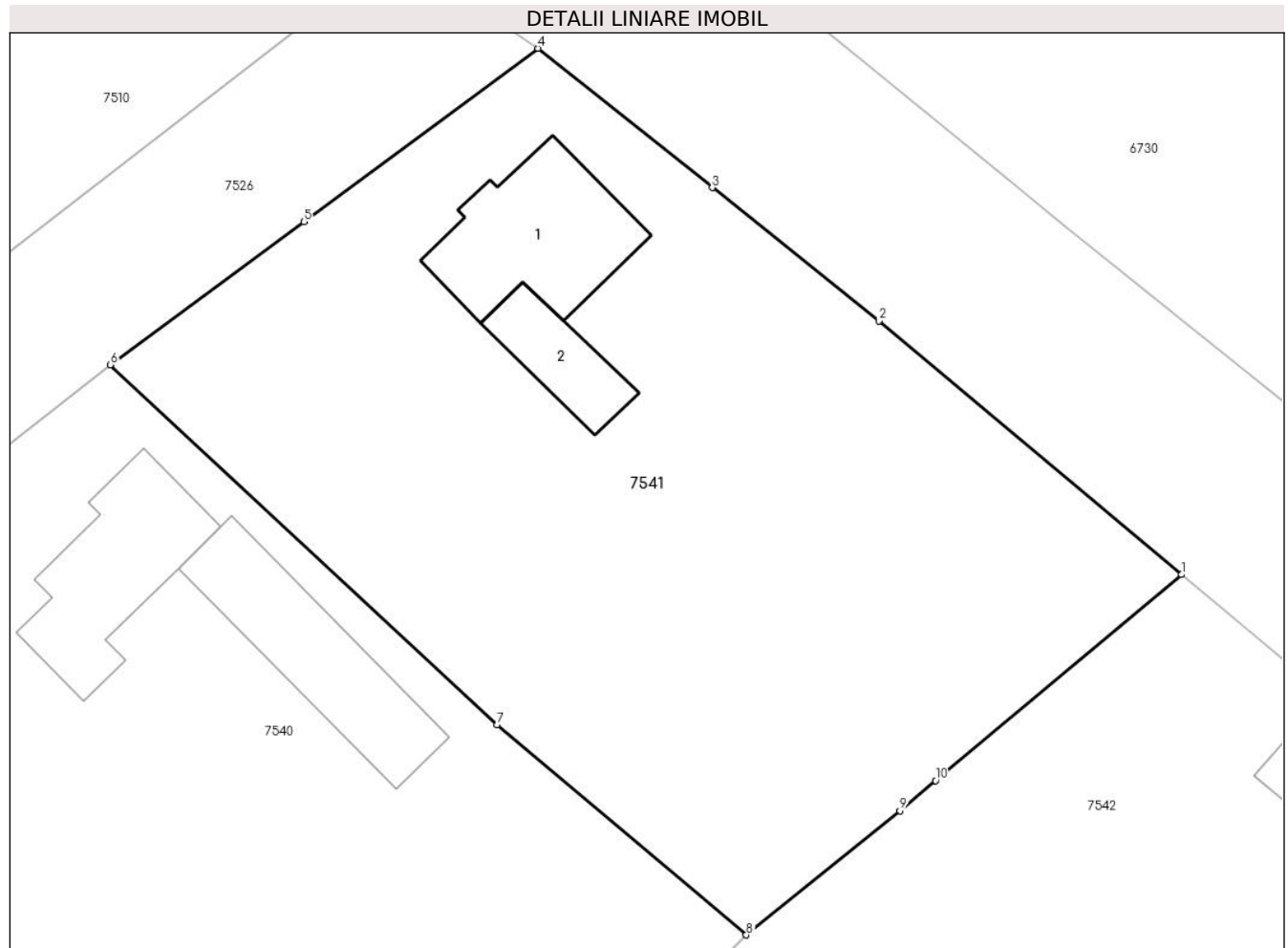
Inscrieri privind dezmembramintele dreptului de proprietate, drepturi reale de garanție și sarcini	Referințe
NU SUNT	

Anexa Nr. 1 La Partea I

Teren

Nr cadastral	Suprafața (mp)*	Observații / Referințe
20775	Din acte: 1.625 Masurata: 1.622	

* Suprafața este determinată în planul de proiecție Stereo 70.



Date referitoare la teren

Crt	Categorie folosință	Intravilan	Suprafața (mp)	Tarla	Parcelă	Nr. topo	Observații / Referințe
1	curți constructii	DA	312	32	1233	-	
2	arabil	DA	1.310	32	1233	-	

Date referitoare la construcții

Crt	Număr	Destinație construcție	Supraf. (mp)	Situație juridică	Observații / Referințe
A1.1	20775-C1	construcții de locuințe	81	Cu acte	Nr. niveluri:1; S. construita la sol:81 mp; S. construita desfasurata:81 mp;
A1.2	20775-C2	construcții anexa	34	Cu acte	Nr. niveluri:1; S. construita la sol:34 mp; S. construita desfasurata:34 mp;

Lungime Segmente

1) Valorile lungimilor segmentelor sunt obținute din proiecție în plan.

Punct început	X / Y	Punct sfârșit	X / Y	Lungime segment (** (m)
1	623.160,346 374.937,579	2	623.142,372 374.952,652	23.458
2	623.142,372 374.952,652	3	623.132,478 374.960,557	12.664

Punct început	X / Y	Punct sfârșit	X / Y	Lungime segment (** (m)
3	623.132,478 374.960,557	4	623.122,12 374.968,832	13.258
4	623.122,12 374.968,832	5	623.108,212 374.958,542	17.301
5	623.108,212 374.958,542	6	623.096,726 374.950,044	14.288
6	623.096,726 374.950,044	7	623.119,693 374.928,655	31.384
7	623.119,693 374.928,655	8	623.134,498 374.916,177	19.362
8	623.134,498 374.916,177	9	623.143,617 374.923,563	11.735
9	623.143,617 374.923,563	10	623.145,74 374.925,341	2.769
10	623.145,74 374.925,341	1	623.160,346 374.937,579	19.055

** Lungimile segmentelor sunt determinate în planul de proiecție Stereo 70 și sunt rotunjite la 1 milimetru.

*** Distanța dintre puncte este formată din segmente cumulate ce sunt mai mici decât valoarea 1 milimetru.

**DATE DESPRE IMOBILUL NR. 7542**

Oficiul de Cadastru și Publicitate Imobiliară PRAHOVA
Biroul de Cadastru și Publicitate Imobiliară Ploiești

A. Partea I. Descrierea imobilului

TEREN Intravilan

Adresa: Loc. Boldesti, Jud. Prahova

Nr. Crt	Nr cadastral Nr. topografic	Suprafața* (mp)	Observații / Referințe
A1		Din acte: 1.557 Masurata: 1.596	Sector cadastral:38 Teren imprejmuit;

Construcții

Crt	Nr cadastral Nr. topografic	Adresa	Observații / Referințe
A1.1		Loc. Boldesti, Jud. Prahova	Nr. niveluri:1; S. construita la sol:94 mp; S. construita desfasurata:94 mp;
A1.2		Loc. Boldesti, Jud. Prahova	Nr. niveluri:1; S. construita la sol:44 mp; S. construita desfasurata:44 mp;

B. Partea II. Proprietari și acte

Inscrieri privitoare la dreptul de proprietate și alte drepturi reale	Referințe
/	
Act Notarial nr. 856, din 10/05/2017 emis de BIN CALIN MARIA;	
B1	A1, A1.1, A1.2
Intabulare, drept de PROPRIETATE, dobandit prin lesire Din Indiviziune, cota actuala 1/1, cota initiala 1/1 1) POPA VASILICA	

C. Partea III. SARCINI .

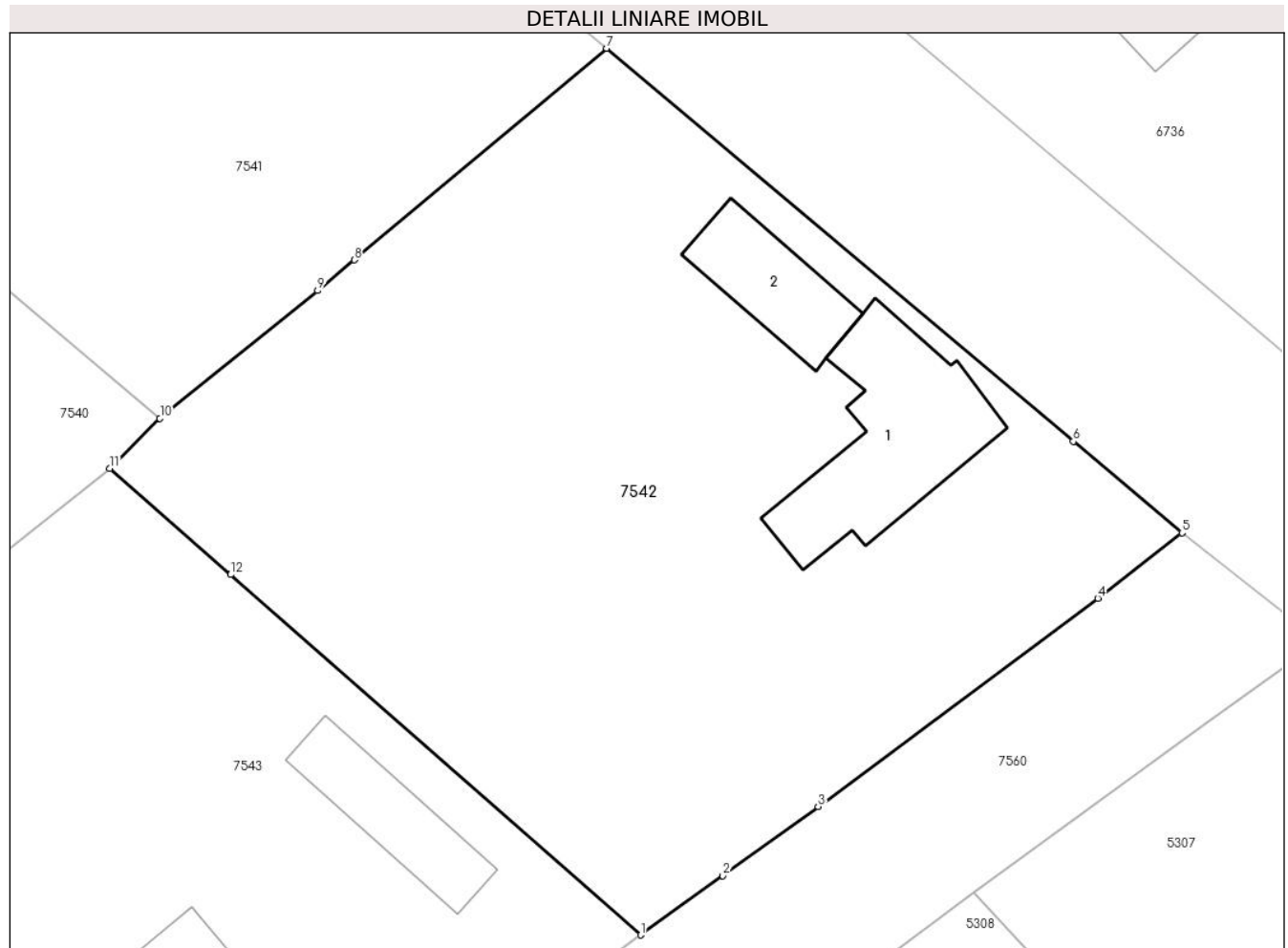
Inscrieri privind dezmembramintele dreptului de proprietate, drepturi reale de garanție și sarcini	Referințe
NU SUNT	

Anexa Nr. 1 La Partea I

Teren

Nr cadastral	Suprafața (mp)*	Observații / Referințe
	Din acte: 1.557 Masurata: 1.596	

* Suprafața este determinată în planul de proiecție Stereo 70.



Date referitoare la teren

Crt	Categorie folosință	Intra vilan	Suprafața (mp)	Tarla	Parcelă	Nr. topo	Observații / Referințe
1	curți constructii	DA	554	32	1234	-	
2	arabil	DA	1.041	32	1236	-	

Date referitoare la construcții

Crt	Număr	Destinație construcție	Supraf. (mp)	Situație juridică	Observații / Referințe
A1.1		construcții de locuințe	94	Cu acte	Nr. niveluri:1; S. construita la sol:94 mp; S. construita desfasurata:94 mp;
A1.2		construcții anexa	44	Cu acte	Nr. niveluri:1; S. construita la sol:44 mp; S. construita desfasurata:44 mp;

Lungime Segmente

1) Valorile lungimilor segmentelor sunt obținute din proiecție în plan.

Punct început	X / Y	Punct sfârșit	X / Y	Lungime segment (** (m)
1	623.162,303 374.886,292	2	623.167,066 374.889,722	5.87
2	623.167,066 374.889,722	3	623.172,573 374.893,718	6.804

Punct început	X / Y	Punct sfârșit	X / Y	Lungime segment (** (m)
3	623.172,573 374.893,718	4	623.188,762 374.905,768	20.181
4	623.188,762 374.905,768	5	623.193,625 374.909,551	6.161
5	623.193,625 374.909,551	6	623.187,341 374.914,843	8.215
6	623.187,341 374.914,843	7	623.160,346 374.937,579	35.294
7	623.160,346 374.937,579	8	623.145,74 374.925,341	19.055
8	623.145,74 374.925,341	9	623.143,617 374.923,563	2.769
9	623.143,617 374.923,563	10	623.134,498 374.916,177	11.735
10	623.134,498 374.916,177	11	623.131,607 374.913,281	4.092
11	623.131,607 374.913,281	12	623.138,588 374.907,143	9.296
12	623.138,588 374.907,143	1	623.162,303 374.886,292	31.578

** Lungimile segmentelor sunt determinate în planul de proiecție Stereo 70 și sunt rotunjite la 1 milimetru.

*** Distanța dintre puncte este formată din segmente cumulate ce sunt mai mici decât valoarea 1 milimetru.

**DATE DESPRE IMOBILUL NR. 7543**

Oficiul de Cadastru și Publicitate Imobiliară PRAHOVA
Biroul de Cadastru și Publicitate Imobiliară Ploiești

A. Partea I. Descrierea imobilului

TEREN Intravilan

Adresa: Loc. Boldesti, Jud. Prahova

Nr. Crt	Nr cadastral Nr. topografic	Suprafața* (mp)	Observații / Referințe
A1		Din acte: 1.539 Masurata: 1.492	Sector cadastral:38 Teren imprejmuit;

Construcții

Crt	Nr cadastral Nr. topografic	Adresa	Observații / Referințe
A1.1		Loc. Boldesti, Jud. Prahova	Nr. niveluri:1; S. construita la sol:108 mp; S. construita desfasurata:108 mp;
A1.2		Loc. Boldesti, Jud. Prahova	Nr. niveluri:1; S. construita la sol:46 mp; S. construita desfasurata:46 mp;

B. Partea II. Proprietari și acte

Inscrieri privitoare la dreptul de proprietate și alte drepturi reale	Referințe
/	
Hotarare Judecatoreasca nr. 335, din 06/05/2015 emis de JUDECATORIA MIZIL;	
B1	A1, A1.1, A1.2
Intabulare, drept de PROPRIETATE, dobandit prin Conventie, cota actuala 1/1, cota initiala 1/1 1) ENE MARIA	

C. Partea III. SARCINI .

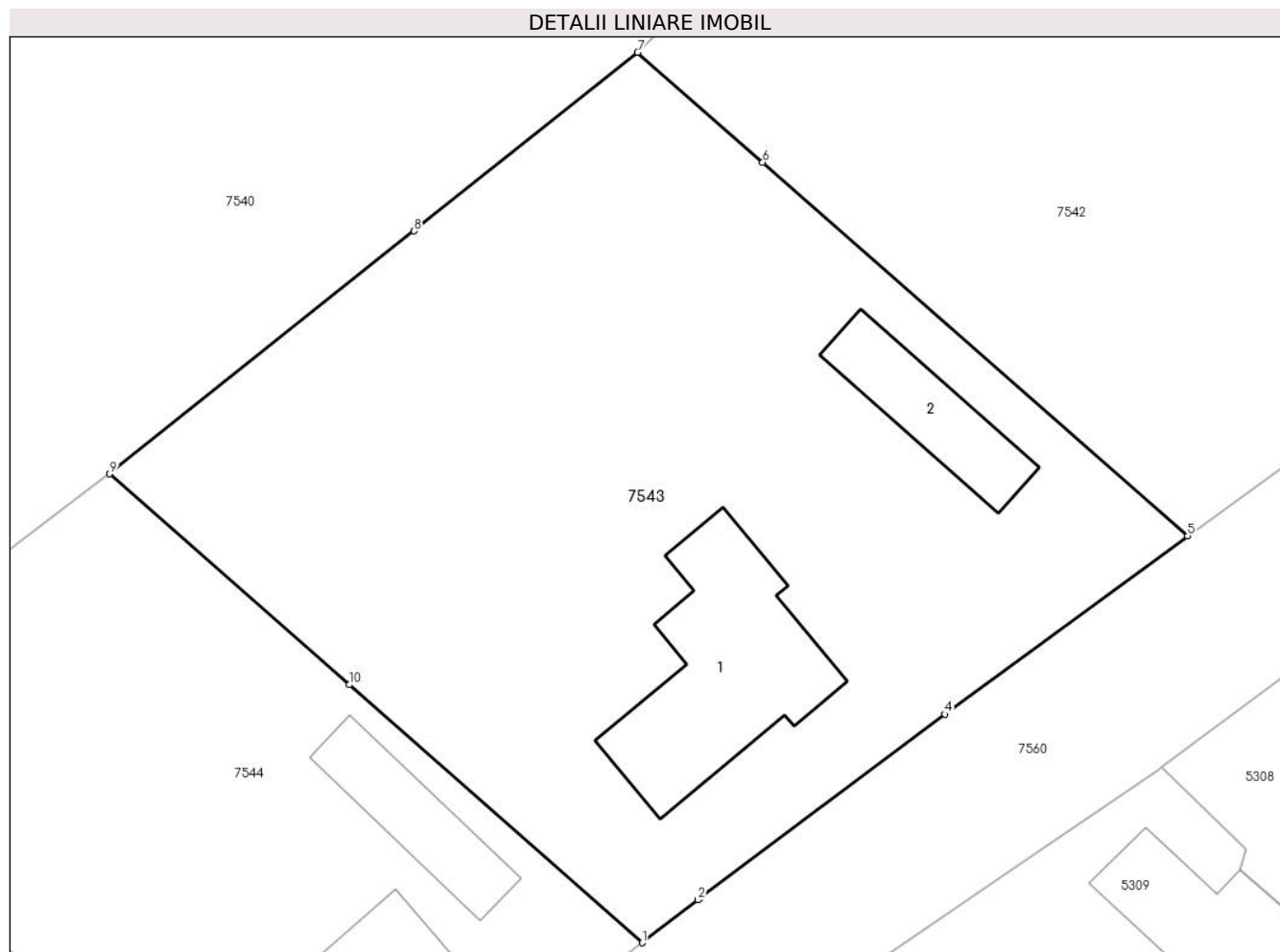
Inscrieri privind dezmembramintele dreptului de proprietate, drepturi reale de garanție și sarcini	Referințe
NU SUNT	

Anexa Nr. 1 La Partea I

Teren

Nr cadastral	Suprafața (mp)*	Observații / Referințe
	Din acte: 1.539 Masurata: 1.492	

* Suprafața este determinată în planul de proiecție Stereo 70.



Date referitoare la teren

Crt	Categorie folosință	Intra vilan	Suprafața (mp)	Tarla	Parcelă	Nr. topo	Observații / Referințe
1	curți constructii	DA	492	32	1237	-	
2	arabil	DA	1.000	32	1239, 1240	-	

Date referitoare la construcții

Crt	Număr	Destinație construcție	Supraf. (mp)	Situație juridică	Observații / Referințe
A1.1		construcții de locuințe	108	Cu acte	Nr. niveluri:1; S. construita la sol:108 mp; S. construita desfasurata:108 mp;
A1.2		construcții anexa	46	Cu acte	Nr. niveluri:1; S. construita la sol:46 mp; S. construita desfasurata:46 mp;

Lungime Segmente

1) Valorile lungimilor segmentelor sunt obținute din proiecție în plan.

Punct început	X / Y	Punct sfârșit	X / Y	Lungime segment (** (m)
1	623.131,848 374.863,579	2	623.134,961 374.865,969	3.925
2	623.134,961 374.865,969	3	623.135,105 374.866,079	0.181

Punct început	X / Y	Punct sfârșit	X / Y	Lungime segment (** (m)
3	623.135,105 374.866,079	4	623.148,75 374.876,331	17.067
4	623.148,75 374.876,331	5	623.162,303 374.886,292	16.82
5	623.162,303 374.886,292	6	623.138,588 374.907,143	31.578
6	623.138,588 374.907,143	7	623.131,607 374.913,281	9.296
7	623.131,607 374.913,281	8	623.119,113 374.903,307	15.987
8	623.119,113 374.903,307	9	623.102,128 374.889,747	21.734
9	623.102,128 374.889,747	10	623.115,49 374.877,982	17.803
10	623.115,49 374.877,982	1	623.131,848 374.863,579	21.795

** Lungimile segmentelor sunt determinate în planul de proiecție Stereo 70 și sunt rotunjite la 1 milimetru.

*** Distanța dintre puncte este formată din segmente cumulate ce sunt mai mici decât valoarea 1 milimetru.

**DATE DESPRE IMOBILUL NR. 7544**

Oficiul de Cadastru și Publicitate Imobiliară PRAHOVA
Biroul de Cadastru și Publicitate Imobiliară Ploiești

A. Partea I. Descrierea imobilului

TEREN Intravilan

Adresa: Loc. Boldesti, Jud. Prahova

Nr. Crt	Nr cadastral Nr. topografic	Suprafața* (mp)	Observații / Referințe
A1		Din acte: 939 Masurata: 945	Sector cadastral:38 Teren imprejmuit;

Construcții

Crt	Nr cadastral Nr. topografic	Adresa	Observații / Referințe
A1.1		Loc. Boldesti, Jud. Prahova	Nr. niveluri:1; S. construita la sol:59 mp; S. construita desfasurata:59 mp;
A1.2		Loc. Boldesti, Jud. Prahova	Nr. niveluri:1; S. construita la sol:43 mp; S. construita desfasurata:43 mp;

B. Partea II. Proprietari și acte

Inscrieri privitoare la dreptul de proprietate și alte drepturi reale		Referințe
/		
Act Administrativ nr. 14887, din 06/04/1994 emis de CJSDPAT PRAHOVA;		
B1	Intabulare, drept de PROPRIETATE, dobandit prin Reconstituire, cota actuala 1/1, cota initiala 1/1 1) LIXANDRU PETRACHE	A1
Act Administrativ nr. 879, din 20/03/2024 emis de COMUNA BOLDESTI-GRADISTEA;		
B2	Intabulare, drept de PROPRIETATE, dobandit prin Lege, cota actuala 1/1, cota initiala 1/1 1) LIXANDRU PETRACHE	A1.1, A1.2

C. Partea III. SARCINI .

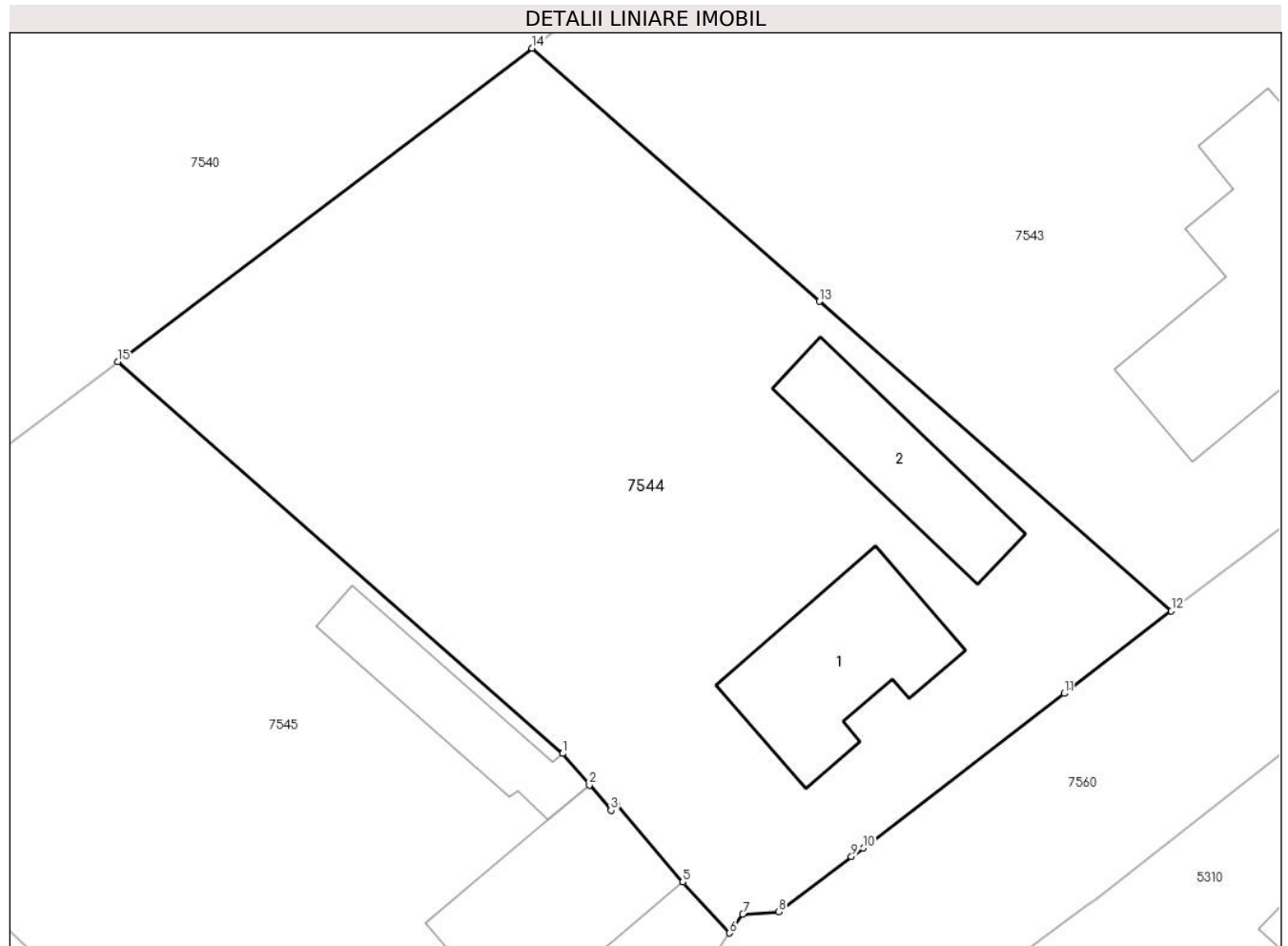
Inscrieri privind dezmembramintele dreptului de proprietate, drepturi reale de garanție și sarcini	Referințe
NU SUNT	

Anexa Nr. 1 La Partea I

Teren

Nr cadastral	Suprafața (mp)*	Observații / Referințe
	Din acte: 939 Masurata: 945	

* Suprafața este determinată în planul de proiecție Stereo 70.



Date referitoare la teren

Crt	Categorie folosință	Intravilan	Suprafața (mp)	Tarla	Parcelă	Nr. topo	Observații / Referințe
1	curți constructii	DA	283	32	1241	-	
2	arabil	DA	662	32	1242	-	

Date referitoare la construcții

Crt	Număr	Destinație construcție	Supraf. (mp)	Situație juridică	Observații / Referințe
A1.1		construcții de locuințe	59	Cu acte	Nr. niveluri:1; S. construita la sol:59 mp; S. construita desfasurata:59 mp;
A1.2		construcții anexa	43	Cu acte	Nr. niveluri:1; S. construita la sol:43 mp; S. construita desfasurata:43 mp;

Lungime Segmente

1) Valorile lungimilor segmentelor sunt obținute din proiecție în plan.

Punct început	X / Y	Punct sfârșit	X / Y	Lungime segment (** (m)
1	623.103,55 374.856,962	2	623.104,789 374.855,495	1.92
2	623.104,789 374.855,495	3	623.105,79 374.854,312	1.55

Punct început	X / Y	Punct sfârșit	X / Y	Lungime segment (** (m)
3	623.105,79 374.854,312	4	623.106,095 374.854,57	0.399
4	623.106,095 374.854,57	5	623.109,13 374.850,981	4.7
5	623.109,13 374.850,981	6	623.111,312 374.848,615	3.219
6	623.111,312 374.848,615	7	623.111,918 374.849,485	1.06
7	623.111,918 374.849,485	8	623.113,586 374.849,599	1.672
8	623.113,586 374.849,599	9	623.116,976 374.852,16	4.249
9	623.116,976 374.852,16	10	623.117,514 374.852,566	0.674
10	623.117,514 374.852,566	11	623.126,859 374.859,749	11.787
11	623.126,859 374.859,749	12	623.131,848 374.863,579	6.29
12	623.131,848 374.863,579	13	623.115,49 374.877,982	21.795
13	623.115,49 374.877,982	14	623.102,128 374.889,747	17.803
14	623.102,128 374.889,747	15	623.082,856 374.875,175	24.161
15	623.082,856 374.875,175	1	623.103,55 374.856,962	27.567

** Lungimile segmentelor sunt determinate în planul de proiecție Stereo 70 și sunt rotunjite la 1 milimetru.

*** Distanța dintre puncte este formată din segmente cumulate ce sunt mai mici decât valoarea 1 milimetru.

**DATE DESPRE IMOBILUL NR. 7545**

Oficiul de Cadastru și Publicitate Imobiliară PRAHOVA
Biroul de Cadastru și Publicitate Imobiliară Ploiești

A. Partea I. Descrierea imobilului

TEREN Intravilan

Adresa: Loc. Boldesti, Jud. Prahova

Nr. Crt	Nr cadastral Nr. topografic	Suprafața* (mp)	Observații / Referințe
A1		Din acte: 900 Masurata: 911	Sector cadastral:38 Teren imprejmuit;

Construcții

Crt	Nr cadastral Nr. topografic	Adresa	Observații / Referințe
A1.1		Loc. Boldesti, Jud. Prahova	Nr. niveluri:1; S. construita la sol:64 mp; S. construita desfasurata:64 mp;
A1.2		Loc. Boldesti, Jud. Prahova	Nr. niveluri:1; S. construita la sol:36 mp; S. construita desfasurata:36 mp;

B. Partea II. Proprietari și acte

Inscrieri privitoare la dreptul de proprietate și alte drepturi reale		Referințe
/		
Act Administrativ nr. 17258, din 28/04/1994 emis de CJSDPAT PRAHOVA;		
B1	Intabulare, drept de PROPRIETATE, dobandit prin Reconstituire, cota actuala 1/1, cota initiala 1/1 1) TOMA NEAGU	A1
Act Administrativ nr. 879, din 20/03/2024 emis de COMUNA BOLDESTI-GRADISTEA;		
B2	Intabulare, drept de PROPRIETATE, dobandit prin Lege, cota actuala 1/1, cota initiala 1/1 1) TOMA NEAGU	A1.1, A1.2

C. Partea III. SARCINI .

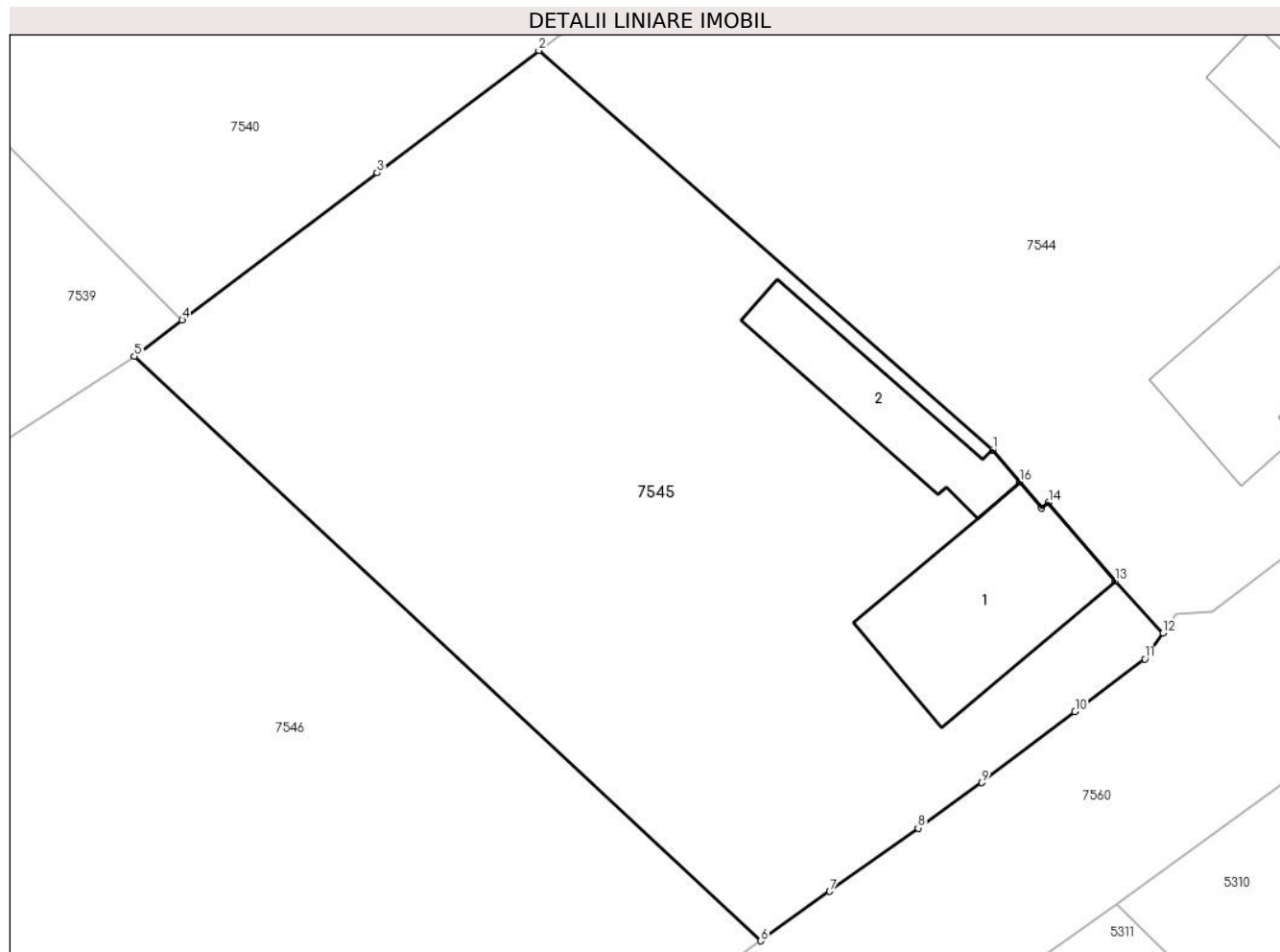
Inscrieri privind dezmembramintele dreptului de proprietate, drepturi reale de garanție și sarcini	Referințe
NU SUNT	

Anexa Nr. 1 La Partea I

Teren

Nr cadastral	Suprafața (mp)*	Observații / Referințe
	Din acte: 900 Masurata: 911	

* Suprafața este determinată în planul de proiecție Stereo 70.



Date referitoare la teren

Crt	Categorie folosință	Intravilan	Suprafața (mp)	Tarla	Parcelă	Nr. topo	Observații / Referințe
1	curți constructii	DA	487	32	1243	-	
2	arabil	DA	424	32	1243	-	

Date referitoare la construcții

Crt	Număr	Destinație construcție	Supraf. (mp)	Situație juridică	Observații / Referințe
A1.1		construcții de locuințe	64	Cu acte	Nr. niveluri:1; S. construita la sol:64 mp; S. construita desfasurata:64 mp;
A1.2		construcții anexa	36	Cu acte	Nr. niveluri:1; S. construita la sol:36 mp; S. construita desfasurata:36 mp;

Lungime Segmente

1) Valorile lungimilor segmentelor sunt obținute din proiecție în plan.

Punct început	X / Y	Punct sfârșit	X / Y	Lungime segment (** (m)
1	623.103,55 374.856,962	2	623.082,856 374.875,175	27.567
2	623.082,856 374.875,175	3	623.075,479 374.869,597	9.248

Punct început	X / Y	Punct sfârșit	X / Y	Lungime segment (** (m)
3	623.075,479 374.869,597	4	623.066,594 374.862,879	11.139
4	623.066,594 374.862,879	5	623.064,411 374.861,229	2.736
5	623.064,411 374.861,229	6	623.092,969 374.834,579	39.061
6	623.092,969 374.834,579	7	623.096,124 374.836,837	3.88
7	623.096,124 374.836,837	8	623.100,148 374.839,717	4.948
8	623.100,148 374.839,717	9	623.103,053 374.841,796	3.572
9	623.103,053 374.841,796	10	623.107,306 374.845,022	5.338
10	623.107,306 374.845,022	11	623.110,486 374.847,431	3.989
11	623.110,486 374.847,431	12	623.111,312 374.848,615	1.444
12	623.111,312 374.848,615	13	623.109,13 374.850,981	3.219
13	623.109,13 374.850,981	14	623.106,095 374.854,57	4.7
14	623.106,095 374.854,57	15	623.105,79 374.854,312	0.399
15	623.105,79 374.854,312	16	623.104,789 374.855,495	1.55
16	623.104,789 374.855,495	1	623.103,55 374.856,962	1.92

** Lungimile segmentelor sunt determinate în planul de proiecție Stereo 70 și sunt rotunjite la 1 milimetru.

*** Distanța dintre puncte este formată din segmente cumulate ce sunt mai mici decât valoarea 1 milimetru.

**DATE DESPRE IMOBILUL NR. 7546**

Oficiul de Cadastru și Publicitate Imobiliară PRAHOVA
Biroul de Cadastru și Publicitate Imobiliară Ploiești

A. Partea I. Descrierea imobilului

TEREN Intravilan

Adresa: Loc. Boldesti, Jud. Prahova

Nr. Crt	Nr cadastral Nr. topografic	Suprafața* (mp)	Observații / Referințe
A1		1.300	Sector cadastral:38 Teren neimprejmuit;

B. Partea II. Proprietari și acte

Inscrieri privitoare la dreptul de proprietate și alte drepturi reale	Referințe
/	
Act Administrativ nr. 12039, din 20/10/1993 emis de CJSDPAT PRAHOVA;	
B1	A1
Intabulare, drept de PROPRIETATE, dobandit prin Reconstituire, cota actuala 1/1, cota initiala 1/1	
1) NEGOITA ION	

C. Partea III. SARCINI .

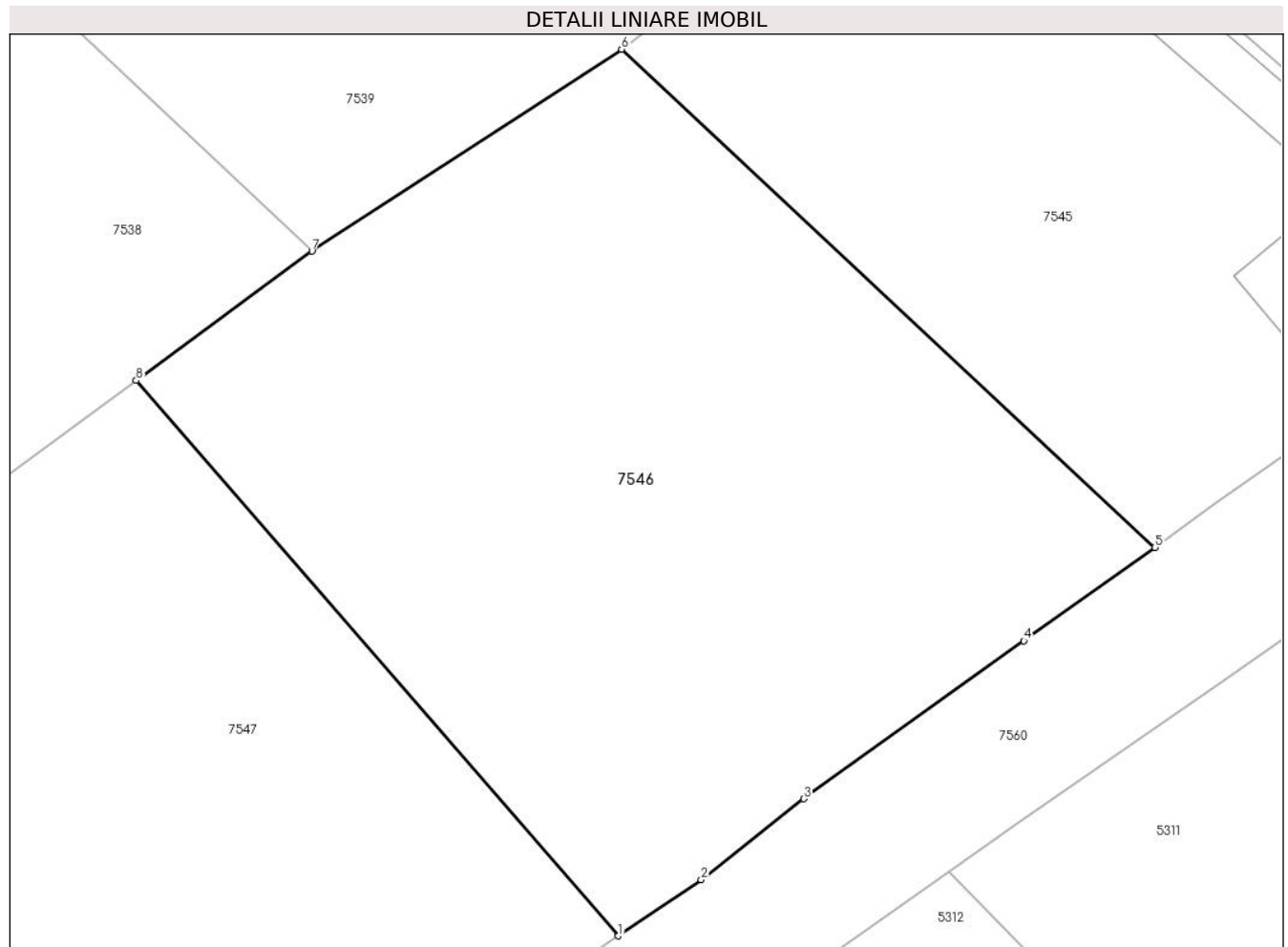
Inscrieri privind dezmembramintele dreptului de proprietate, drepturi reale de garanție și sarcini	Referințe
NU SUNT	

Anexa Nr. 1 La Partea I

Teren

Nr cadastral	Suprafața (mp)*	Observații / Referințe
	1.300	

* Suprafața este determinată în planul de proiecție Stereo 70.



Date referitoare la teren

Crt	Categorie folosință	Intra vilan	Suprafața (mp)	Tarla	Parcelă	Nr. topo	Observații / Referințe
1	arabil	DA	1.300	32	1246	-	

Lungime Segmente

1) Valorile lungimilor segmentelor sunt obținute din proiecție în plan.

Punct început	X / Y	Punct sfârșit	X / Y	Lungime segment (** (m)
1	623.064,244 374.813,791	2	623.068,68 374.816,791	5.355
2	623.068,68 374.816,791	3	623.074,181 374.821,13	7.006
3	623.074,181 374.821,13	4	623.085,96 374.829,571	14.491
4	623.085,96 374.829,571	5	623.092,969 374.834,579	8.614
5	623.092,969 374.834,579	6	623.064,411 374.861,229	39.061

Punct început	X / Y	Punct sfârșit	X / Y	Lungime segment (** (m)
6	623.064,411 374.861,229	7	623.047,839 374.850,426	19.782
7	623.047,839 374.850,426	8	623.038,419 374.843,507	11.688
8	623.038,419 374.843,507	1	623.064,244 374.813,791	39.37

** Lungimile segmentelor sunt determinate în planul de proiecție Stereo 70 și sunt rotunjite la 1 milimetru.

*** Distanța dintre puncte este formată din segmente cumulate ce sunt mai mici decât valoarea 1 milimetru.

**DATE DESPRE IMOBILUL NR. 7547**

Oficiul de Cadastru și Publicitate Imobiliară PRAHOVA
Biroul de Cadastru și Publicitate Imobiliară Ploiești

A. Partea I. Descrierea imobilului

TEREN Intravilan

Adresa: Loc. Boldesti, Jud. Prahova

Nr. Crt	Nr cadastral Nr. topografic	Suprafața* (mp)	Observații / Referințe
A1		2.003	Sector cadastral:38 Teren neimprejmuit;

B. Partea II. Proprietari și acte

Inscrieri privitoare la dreptul de proprietate și alte drepturi reale		Referințe
/		
Act Administrativ nr. 12059, din 04/11/1993 emis de CJSDPAT PRAHOVA;		
B1	Intabulare, drept de PROPRIETATE, dobandit prin Reconstituire, cota actuala 1/1, cota initiala 1/1 1) VOINEA MIHAI 2) VOINEA VISA 3) OINEA ANGHIEL 4) RADUCANU STELIAN	A1

C. Partea III. SARCINI .

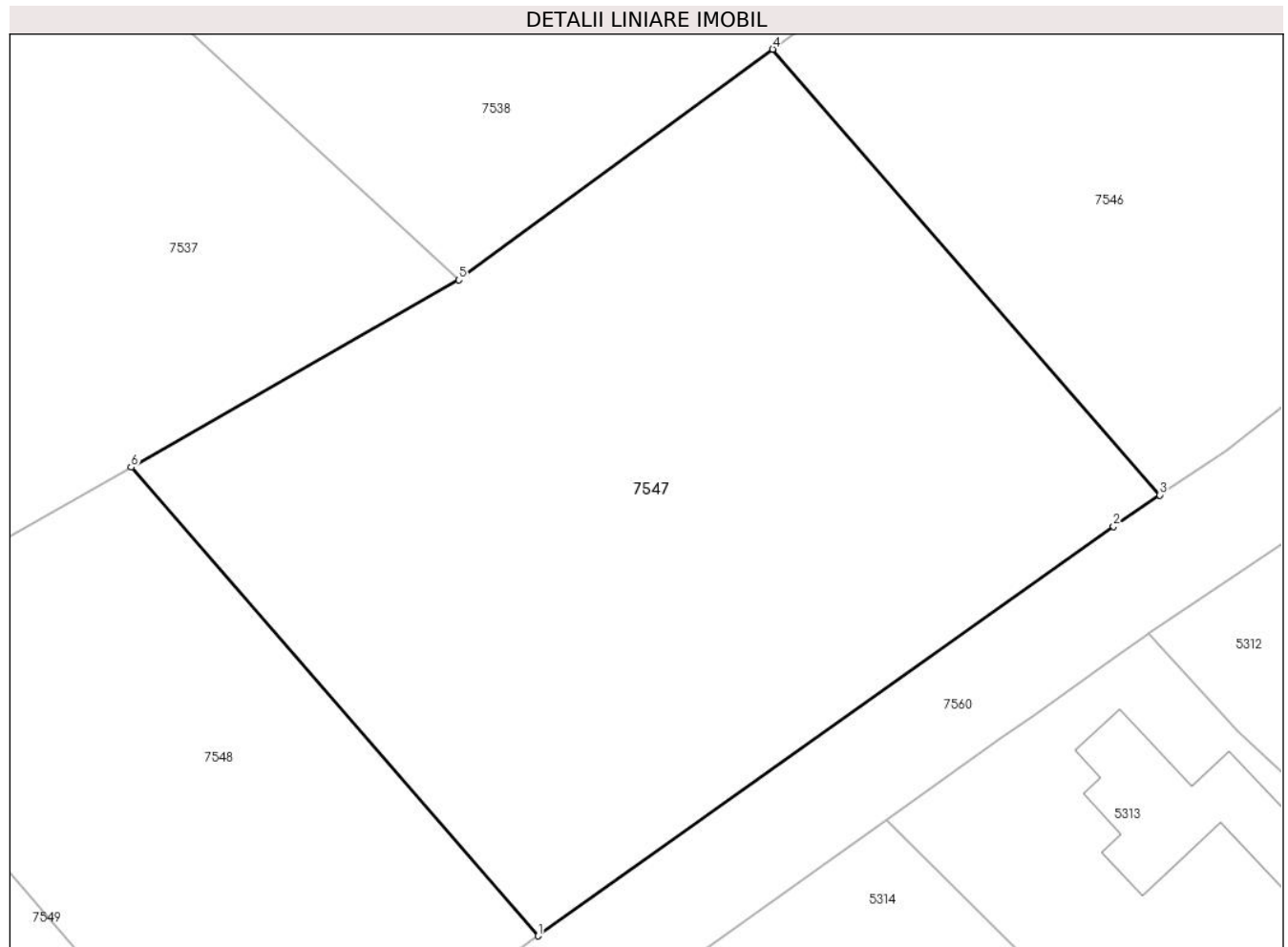
Inscrieri privind dezmembramintele dreptului de proprietate, drepturi reale de garanție și sarcini	Referințe
NU SUNT	

Anexa Nr. 1 La Partea I

Teren

Nr cadastral	Suprafața (mp)*	Observații / Referințe
	2.003	

* Suprafața este determinată în planul de proiecție Stereo 70.



Date referitoare la teren

Crt	Categorie folosință	Intravilan	Suprafața (mp)	Tarla	Parcelă	Nr. topo	Observații / Referințe
1	arabil	DA	2.003	32	1246/1	-	

Lungime Segmente

1) Valorile lungimilor segmentelor sunt obținute din proiecție în plan.

Punct început	X / Y	Punct sfârșit	X / Y	Lungime segment (** (m)
1	623.022,773 374.784,404	2	623.061,165 374.811,709	47.112
2	623.061,165 374.811,709	3	623.064,244 374.813,791	3.717
3	623.064,244 374.813,791	4	623.038,419 374.843,507	39.37
4	623.038,419 374.843,507	5	623.017,483 374.828,13	25.976
5	623.017,483 374.828,13	6	622.995,618 374.815,65	25.176

Punct început	X / Y	Punct sfârșit	X / Y	Lungime segment (** (m)
6	622.995,618 374.815,65	1	623.022,773 374.784,404	41.397

** Lungimile segmentelor sunt determinate în planul de proiecție Stereo 70 și sunt rotunjite la 1 milimetru.

*** Distanța dintre puncte este formată din segmente cumulate ce sunt mai mici decât valoarea 1 milimetru.

**DATE DESPRE IMOBILUL NR. 7548**

Oficiul de Cadastru și Publicitate Imobiliară PRAHOVA
Biroul de Cadastru și Publicitate Imobiliară Ploiești

A. Partea I. Descrierea imobilului

TEREN Intravilan

Adresa: Loc. Boldesti, Jud. Prahova

Nr. Crt	Nr cadastral Nr. topografic	Suprafața* (mp)	Observații / Referințe
A1		1.010	Sector cadastral:38 Teren neimprejmuit;

B. Partea II. Proprietari și acte

Inscrieri privitoare la dreptul de proprietate și alte drepturi reale		Referințe
/		
Act Administrativ nr. 14875, din 17/03/1994 emis de CJSDPAT PRAHOVA;		
B1	Intabulare, drept de PROPRIETATE, dobandit prin Reconstituire, cota actuala 1/1, cota initiala 1/1 1) IONITA MARIA	A1

C. Partea III. SARCINI .

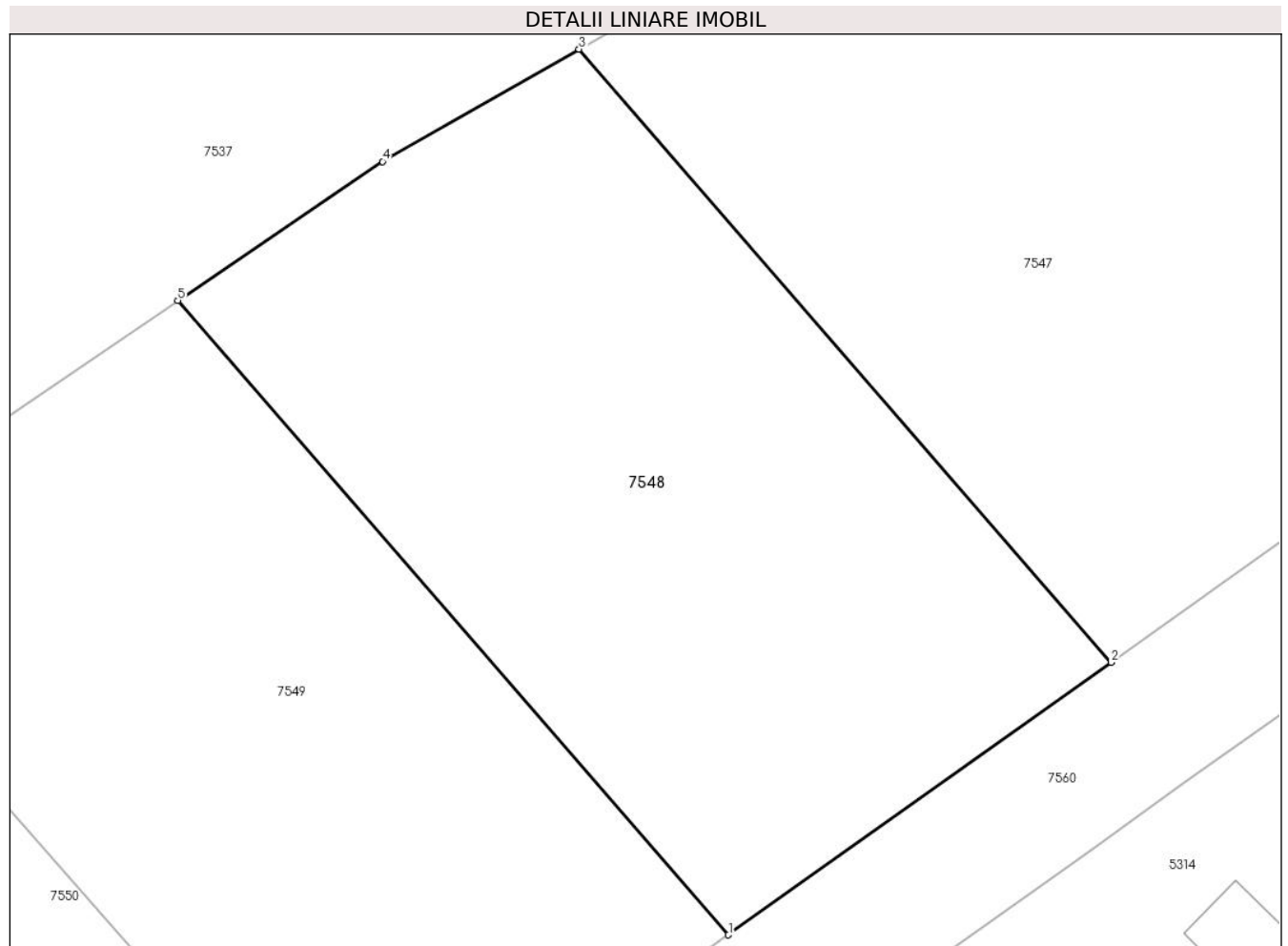
Inscrieri privind dezmembramintele dreptului de proprietate, drepturi reale de garanție și sarcini	Referințe
NU SUNT	

Anexa Nr. 1 La Partea I

Teren

Nr cadastral	Suprafața (mp)*	Observații / Referințe
	1.010	

* Suprafața este determinată în planul de proiecție Stereo 70.



Date referitoare la teren

Crt	Categorie folosință	Intra vilan	Suprafața (mp)	Tarla	Parcelă	Nr. topo	Observații / Referințe
1	arabil	DA	1.010	32	1246/2	-	

Lungime Segmente

1) Valorile lungimilor segmentelor sunt obținute din proiecție în plan.

Punct început	X / Y	Punct sfârșit	X / Y	Lungime segment (** (m)
1	623.003,246 374.770,516	2	623.022,773 374.784,404	23.962
2	623.022,773 374.784,404	3	622.995,618 374.815,65	41.397
3	622.995,618 374.815,65	4	622.985,596 374.809,93	11.539
4	622.985,596 374.809,93	5	622.975,152 374.802,842	12.622
5	622.975,152 374.802,842	1	623.003,246 374.770,516	42.828

**** Lungimile segmentelor sunt determinate în planul de proiecție Stereo 70 și sunt rotunjite la 1 milimetru.**

***** Distanța dintre puncte este formată din segmente cumulate ce sunt mai mici decât valoarea 1 milimetru.**

**DATE DESPRE IMOBILUL NR. 7549**

Oficiul de Cadastru și Publicitate Imobiliară PRAHOVA
Biroul de Cadastru și Publicitate Imobiliară Ploiești

A. Partea I. Descrierea imobilului

TEREN Intravilan

Adresa: Loc. Boldesti, Jud. Prahova

Nr. Crt	Nr cadastral Nr. topografic	Suprafața* (mp)	Observații / Referințe
A1		1.009	Sector cadastral:38 Teren neimprejmuit;

B. Partea II. Proprietari și acte

Inscrieri privitoare la dreptul de proprietate și alte drepturi reale	Referințe
/	
Act Administrativ nr. 17204, din 06/04/1994 emis de CJSDPAT PRAHOVA;	
B1	A1
Intabulare, drept de PROPRIETATE, dobandit prin Reconstituire, cota actuala 1/1, cota initiala 1/1	
1) ILIE CONSTANTIN	

C. Partea III. SARCINI .

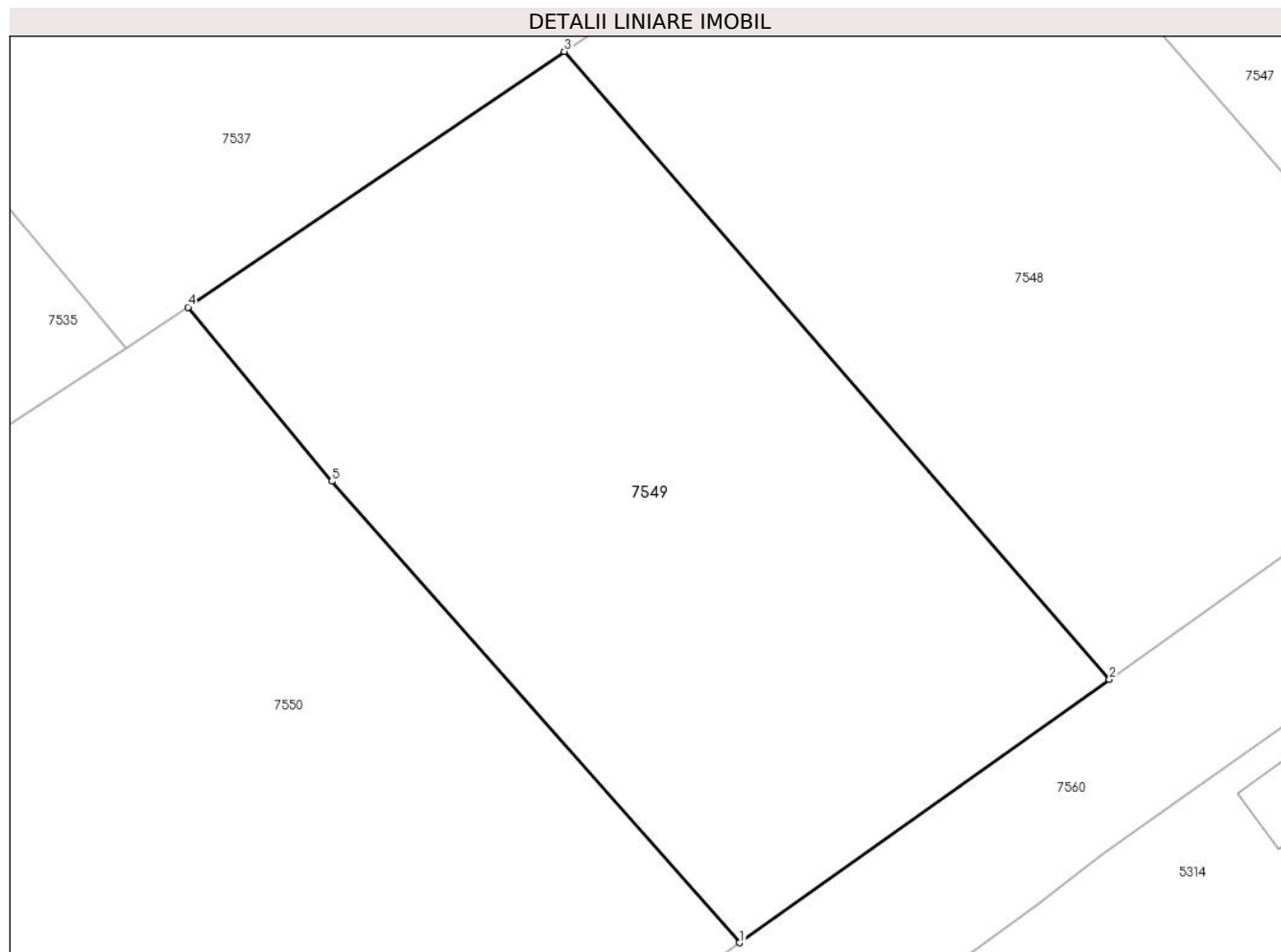
Inscrieri privind dezmembramintele dreptului de proprietate, drepturi reale de garanție și sarcini	Referințe
NU SUNT	

Anexa Nr. 1 La Partea I

Teren

Nr cadastral	Suprafața (mp)*	Observații / Referințe
	1.009	

* Suprafața este determinată în planul de proiecție Stereo 70.



Date referitoare la teren

Crt	Categorie folosință	Intravilan	Suprafața (mp)	Tarla	Parcelă	Nr. topo	Observații / Referințe
1	arabil	DA	1.009	32	1246/3	-	

Lungime Segmente

1) Valorile lungimilor segmentelor sunt obținute din proiecție în plan.

Punct început	X / Y	Punct sfârșit	X / Y	Lungime segment (** (m)
1	622.984,187 374.756,961	2	623.003,246 374.770,516	23.388
2	623.003,246 374.770,516	3	622.975,152 374.802,842	42.828
3	622.975,152 374.802,842	4	622.955,754 374.789,677	23.444
4	622.955,754 374.789,677	5	622.963,172 374.780,714	11.635
5	622.963,172 374.780,714	1	622.984,187 374.756,961	31.715

**** Lungimile segmentelor sunt determinate în planul de proiecție Stereo 70 și sunt rotunjite la 1 milimetru.**

***** Distanța dintre puncte este formată din segmente cumulate ce sunt mai mici decât valoarea 1 milimetru.**

**DATE DESPRE IMOBILUL NR. 7550**

Oficiul de Cadastru și Publicitate Imobiliară PRAHOVA
Biroul de Cadastru și Publicitate Imobiliară Ploiești

A. Partea I. Descrierea imobilului

TEREN Intravilan

Adresa: Loc. Boldesti, Jud. Prahova

Nr. Crt	Nr cadastral Nr. topografic	Suprafața* (mp)	Observații / Referințe
A1		Din acte: 1.796 Masurata: 1.805	Sector cadastral:38 Teren imprejmuit;

B. Partea II. Proprietari și acte

Inscrieri privitoare la dreptul de proprietate și alte drepturi reale		Referințe
/		
Act Administrativ nr. 49685, din 25/01/1999 emis de CJSDPAT PRAHOVA;		
B1	Intabulare, drept de PROPRIETATE, dobandit prin Reconstituire, cota actuala 1/1, cota initiala 1/1 1) GHEORGHE CONSTANTIN	A1

C. Partea III. SARCINI .

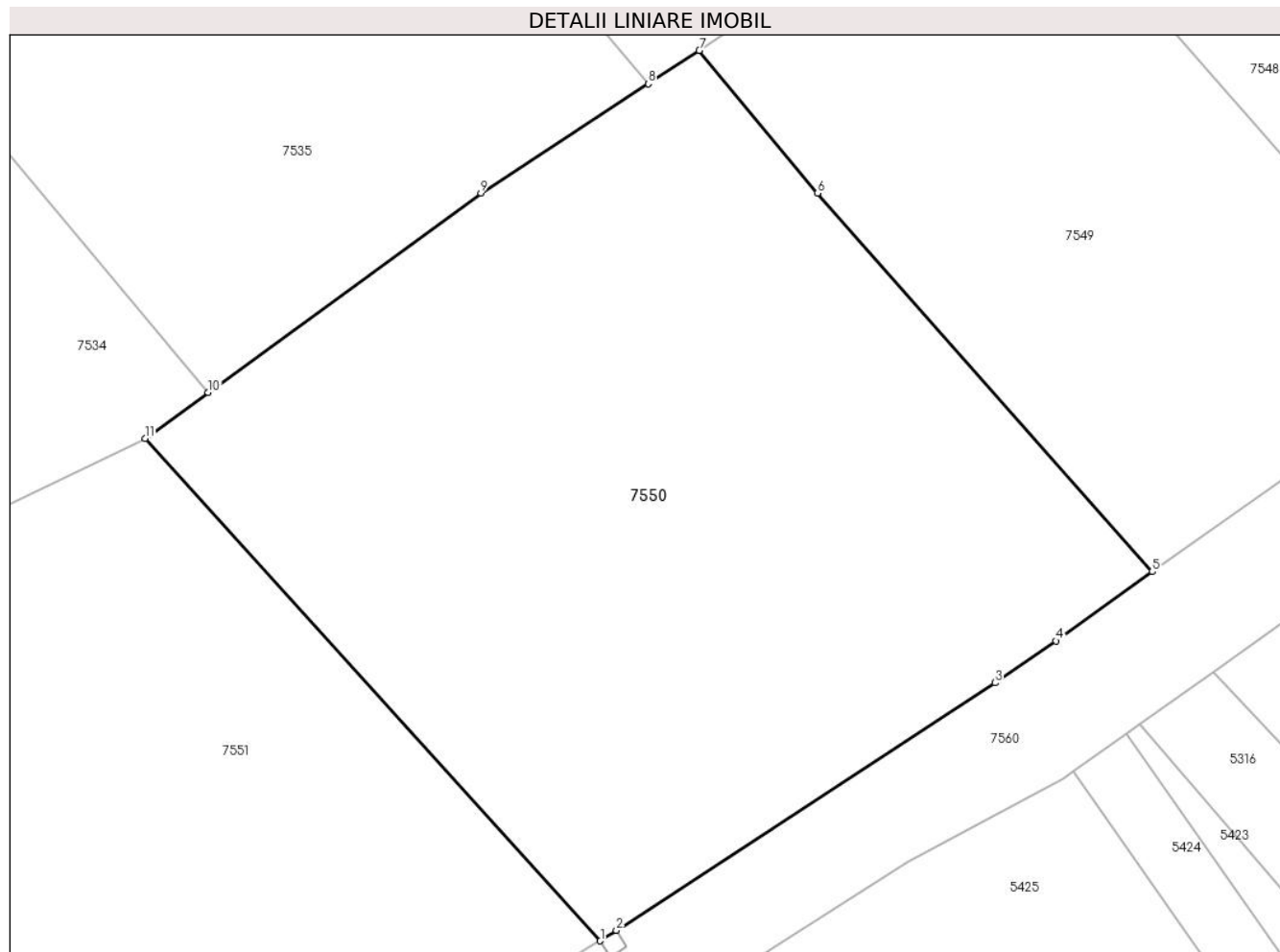
Inscrieri privind dezmembramintele dreptului de proprietate, drepturi reale de garanție și sarcini	Referințe
NU SUNT	

Anexa Nr. 1 La Partea I

Teren

Nr cadastral	Suprafața (mp)*	Observații / Referințe
	Din acte: 1.796 Masurata: 1.805	

* Suprafața este determinată în planul de proiecție Stereo 70.



Date referitoare la teren

Crt	Categorie folosință	Intra vilan	Suprafața (mp)	Tarla	Parcelă	Nr. topo	Observații / Referințe
1	arabil	DA	1.805	32	1246/4	-	

Lungime Segmente

1) Valorile lungimilor segmentelor sunt obținute din proiecție în plan.

Punct început	X / Y	Punct sfârșit	X / Y	Lungime segment (** (m)
1	622.949,542 374.733,792	2	622.950,546 374.734,449	1.2
2	622.950,546 374.734,449	3	622.974,306 374.749,991	28.392
3	622.974,306 374.749,991	4	622.978,136 374.752,615	4.643
4	622.978,136 374.752,615	5	622.984,187 374.756,961	7.45
5	622.984,187 374.756,961	6	622.963,172 374.780,714	31.715

Punct început	X / Y	Punct sfârșit	X / Y	Lungime segment (** (m)
6	622.963,172 374.780,714	7	622.955,754 374.789,677	11.635
7	622.955,754 374.789,677	8	622.952,544 374.787,583	3.833
8	622.952,544 374.787,583	9	622.942,046 374.780,734	12.535
9	622.942,046 374.780,734	10	622.924,925 374.768,219	21.207
10	622.924,925 374.768,219	11	622.920,964 374.765,324	4.906
11	622.920,964 374.765,324	1	622.949,542 374.733,792	42.555

** Lungimile segmentelor sunt determinate în planul de proiecție Stereo 70 și sunt rotunjite la 1 milimetru.

*** Distanța dintre puncte este formată din segmente cumulate ce sunt mai mici decât valoarea 1 milimetru.

**DATE DESPRE IMOBILUL NR. 7551**

Oficiul de Cadastru și Publicitate Imobiliară PRAHOVA
Biroul de Cadastru și Publicitate Imobiliară Ploiești

A. Partea I. Descrierea imobilului

TEREN Intravilan

Adresa: Loc. Boldesti, Jud. Prahova

Nr. Crt	Nr cadastral Nr. topografic	Suprafața* (mp)	Observații / Referințe
A1		2.160	Sector cadastral:38 Teren neimprejmuit;

B. Partea II. Proprietari și acte

Inscrieri privitoare la dreptul de proprietate și alte drepturi reale		Referințe
/		
Act Administrativ nr. 79434, din 25/01/1999 emis de CJSDPAT PRAHOVA;		
B1	Intabulare, drept de PROPRIETATE, dobandit prin Reconstituire, cota actuala 1/1, cota initiala 1/1 1) CHIVU LEON 2) CHIVU VASILE	A1

C. Partea III. SARCINI .

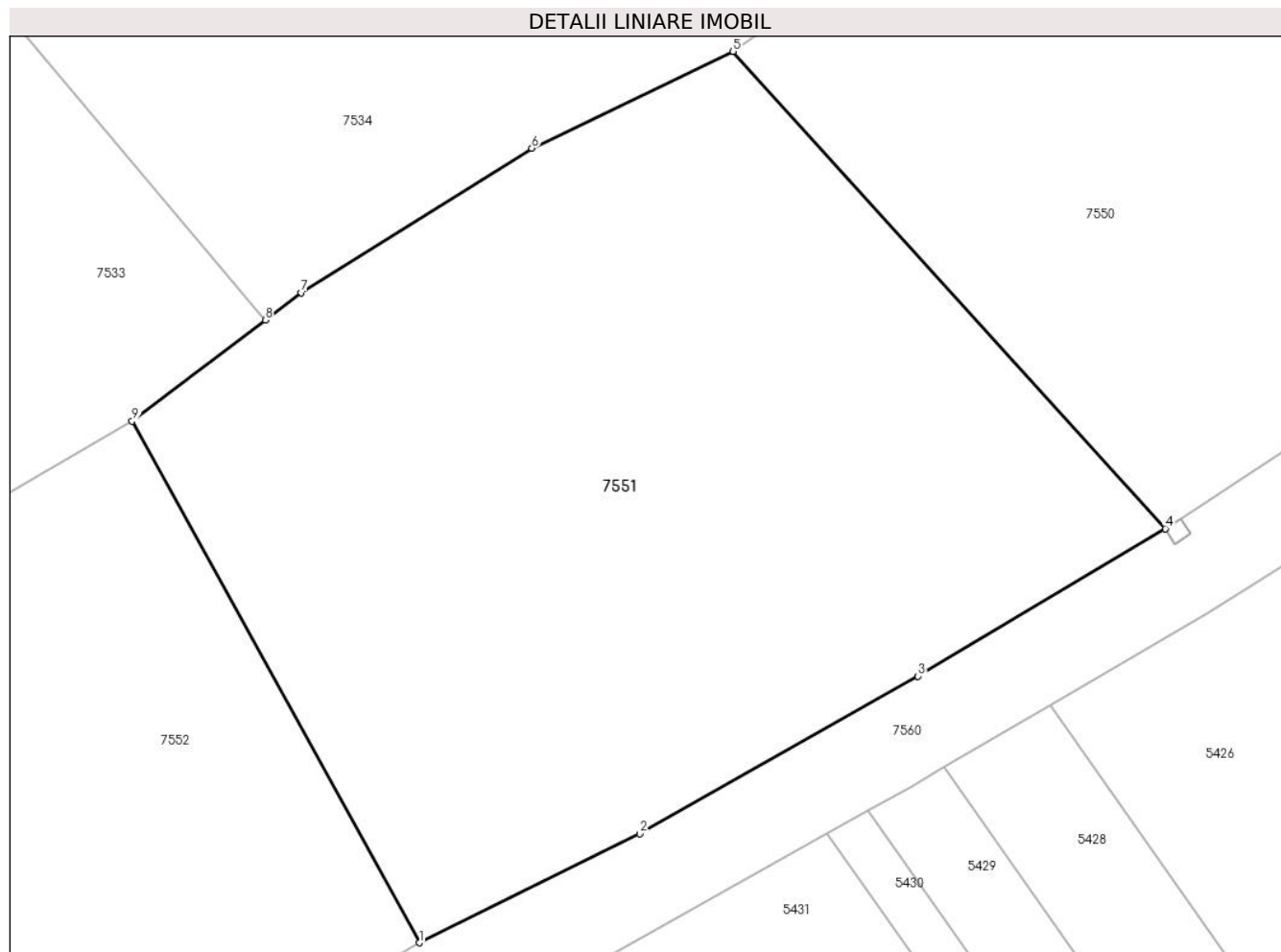
Inscrieri privind dezmembramintele dreptului de proprietate, drepturi reale de garanție și sarcini	Referințe
NU SUNT	

Anexa Nr. 1 La Partea I

Teren

Nr cadastral	Suprafața (mp)*	Observații / Referințe
	2.160	

* Suprafața este determinată în planul de proiecție Stereo 70.



Date referitoare la teren

Crt	Categorie folosință	Intra vilan	Suprafața (mp)	Tarla	Parcelă	Nr. topo	Observații / Referințe
1	arabil	DA	2.160	32	1246/5	-	

Lungime Segmente

1) Valorile lungimilor segmentelor sunt obținute din proiecție în plan.

Punct început	X / Y	Punct sfârșit	X / Y	Lungime segment (** (m)
1	622.900,2 374.706,43	2	622.914,786 374.713,627	16.265
2	622.914,786 374.713,627	3	622.933,188 374.724,042	21.145
3	622.933,188 374.724,042	4	622.949,542 374.733,792	19.04
4	622.949,542 374.733,792	5	622.920,964 374.765,324	42.555
5	622.920,964 374.765,324	6	622.907,635 374.758,935	14.781

Punct început	X / Y	Punct sfârșit	X / Y	Lungime segment (** (m)
6	622.907,635 374.758,935	7	622.892,393 374.749,384	17.987
7	622.892,393 374.749,384	8	622.890,0 374.747,567	3.005
8	622.890,0 374.747,567	9	622.881,199 374.740,887	11.049
9	622.881,199 374.740,887	1	622.900,2 374.706,43	39.349

** Lungimile segmentelor sunt determinate în planul de proiecție Stereo 70 și sunt rotunjite la 1 milimetru.

*** Distanța dintre puncte este formată din segmente cumulate ce sunt mai mici decât valoarea 1 milimetru.

**DATE DESPRE IMOBILUL NR. 7552**

Oficiul de Cadastru și Publicitate Imobiliară PRAHOVA
Biroul de Cadastru și Publicitate Imobiliară Ploiești

A. Partea I. Descrierea imobilului

TEREN Intravilan

Adresa: Loc. Boldesti, Jud. Prahova

Nr. Crt	Nr cadastral Nr. topografic	Suprafața* (mp)	Observații / Referințe
A1	20711	Din acte: 1.900 Masurata: 1.915	Sector cadastral:38 Teren imprejmuit;

B. Partea II. Proprietari și acte

Inscrieri privitoare la dreptul de proprietate și alte drepturi reale		Referințe
125518 / 16/12/2015		
Act Notarial nr. 3313, din 15/12/2015 emis de NP LUPU MARIA LUIZA;		
B4	Intabulare, drept de PROPRIETATE donatie, dobandit prin Conventie, cota actuala 1/1, cota initiala 1/1 1) ILIE VASILE	A1

C. Partea III. SARCINI .

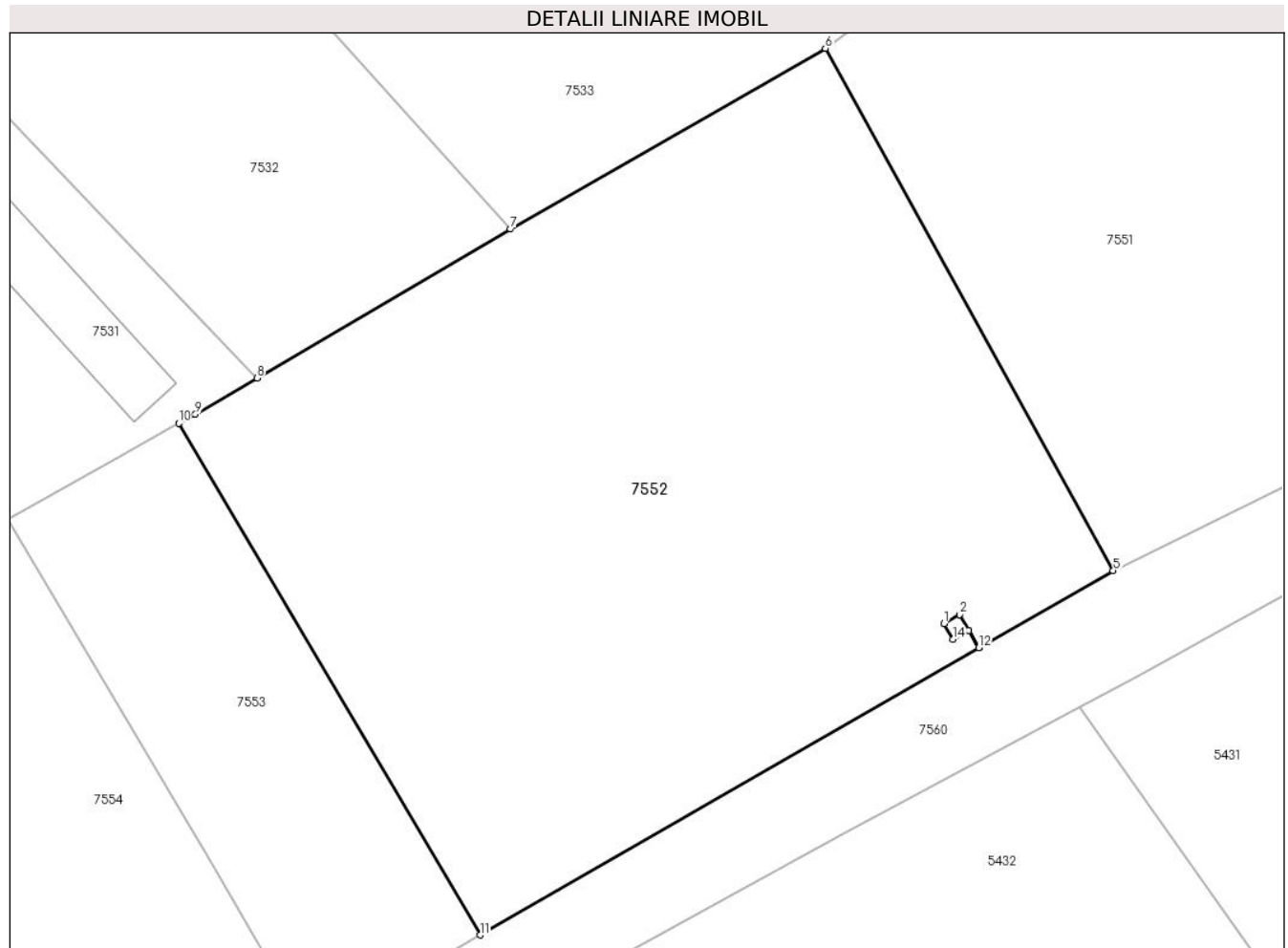
Inscrieri privind dezmembramintele dreptului de proprietate, drepturi reale de garanție și sarcini	Referințe
NU SUNT	

Anexa Nr. 1 La Partea I

Teren

Nr cadastral	Suprafața (mp)*	Observații / Referințe
20711	Din acte: 1.900 Masurata: 1.915	

* Suprafața este determinată în planul de proiecție Stereo 70.



Date referitoare la teren

Crt	Categorie folosință	Intra vilan	Suprafața (mp)	Tarla	Parcelă	Nr. topo	Observații / Referințe
1	arabil	DA	1.915	32	1246/6	-	

Lungime Segmente

1) Valorile lungimilor segmentelor sunt obținute din proiecție în plan.

Punct început	X / Y	Punct sfârșit	X / Y	Lungime segment (** (m)
1	622.889,032 374.702,931	2	622.890,072 374.703,529	1.2
2	622.890,072 374.703,529	3	622.890,67 374.702,489	1.2
3	622.890,67 374.702,489	4	622.891,337 374.701,331	1.336
4	622.891,337 374.701,331	5	622.900,2 374.706,43	10.225
5	622.900,2 374.706,43	6	622.881,199 374.740,887	39.349

Punct început	X / Y	Punct sfârșit	X / Y	Lungime segment (** (m)
6	622.881,199 374.740,887	7	622.860,437 374.728,951	23.948
7	622.860,437 374.728,951	8	622.843,703 374.719,142	19.397
8	622.843,703 374.719,142	9	622.839,634 374.716,757	4.716
9	622.839,634 374.716,757	10	622.838,534 374.716,141	1.261
10	622.838,534 374.716,141	11	622.858,417 374.682,39	39.172
11	622.858,417 374.682,39	12	622.891,334 374.701,329	37.977
12	622.891,334 374.701,329	13	622.890,668 374.702,488	1.337
13	622.890,668 374.702,488	14	622.889,63 374.701,891	1.197
14	622.889,63 374.701,891	1	622.889,032 374.702,931	1.2

** Lungimile segmentelor sunt determinate în planul de proiecție Stereo 70 și sunt rotunjite la 1 milimetru.

*** Distanța dintre puncte este formată din segmente cumulate ce sunt mai mici decât valoarea 1 milimetru.

**DATE DESPRE IMOBILUL NR. 7553**

Oficiul de Cadastru și Publicitate Imobiliară PRAHOVA
 Biroul de Cadastru și Publicitate Imobiliară Ploiești

A. Partea I. Descrierea imobilului

TEREN Intravilan

Adresa: Loc. Boldesti, Jud. Prahova

Nr. Crt	Nr cadastral Nr. topografic	Suprafața* (mp)	Observații / Referințe
A1	20712	Din acte: 500 Masurata: 505	Sector cadastral:38 Teren imprejmuit;

B. Partea II. Proprietari și acte

Inscrieri privitoare la dreptul de proprietate și alte drepturi reale		Referințe
96684 / 22/09/2015		
Hotarare Judecatoreasca nr. 628, din 28/09/2006 emis de JUDECATORIA MIZIL;		
B1	Intabulare, drept de PROPRIETATE, dobandit prin Hotarare Judecatoreasca, cota actuala 1/1, cota initiala 1/1 1) ILIE VASILE	A1

C. Partea III. SARCINI .

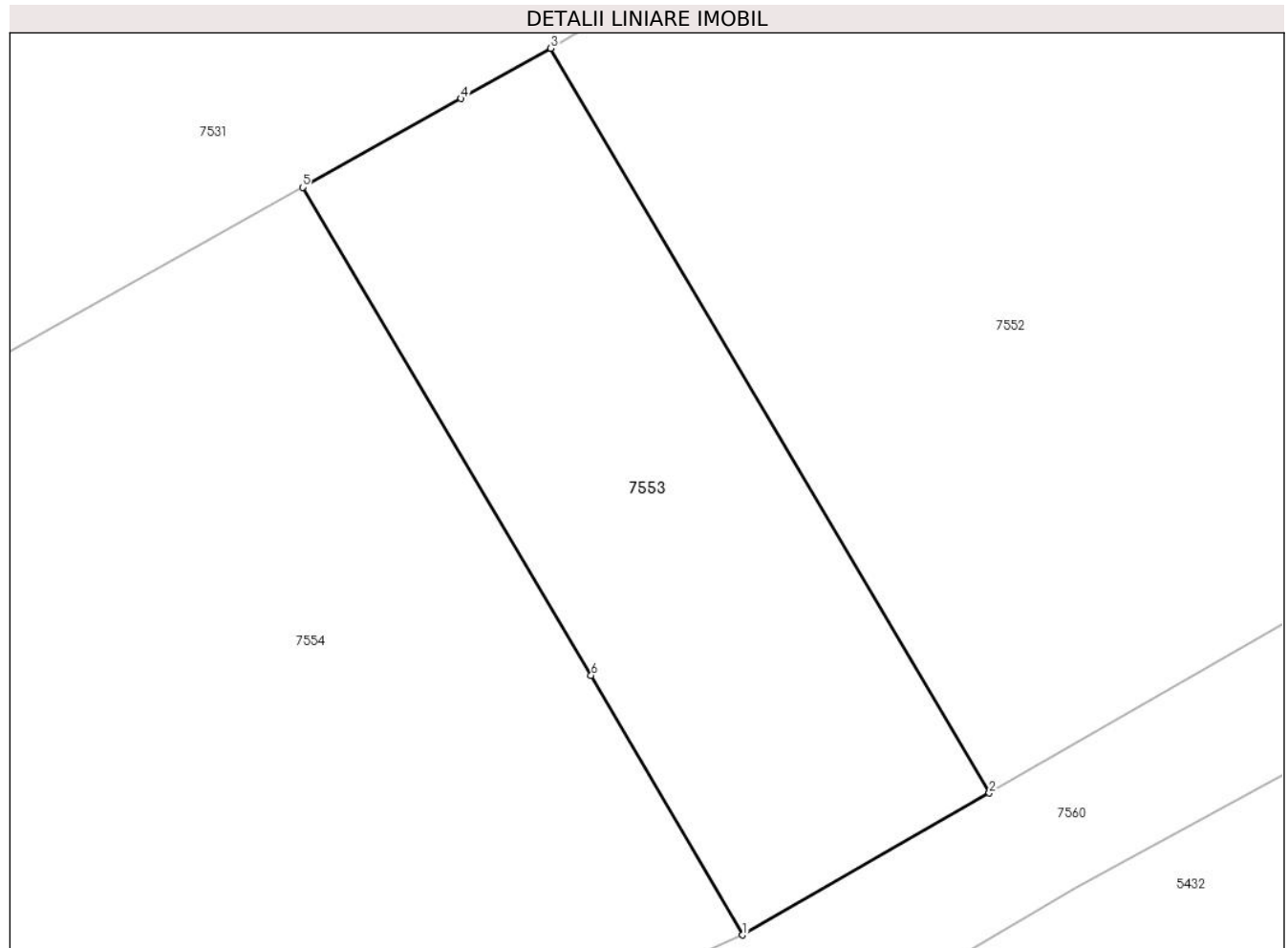
Inscrieri privind dezmembramintele dreptului de proprietate, drepturi reale de garanție și sarcini	Referințe
NU SUNT	

Anexa Nr. 1 La Partea I

Teren

Nr cadastral	Suprafața (mp)*	Observații / Referințe
20712	Din acte: 500 Masurata: 505	

* Suprafața este determinată în planul de proiecție Stereo 70.



Date referitoare la teren

Crt	Categorie folosință	Intra vilan	Suprafața (mp)	Tarla	Parcelă	Nr. topo	Observații / Referințe
1	arabil	DA	505	32	1246/6	-	

Lungime Segmente

1) Valorile lungimilor segmentelor sunt obținute din proiecție în plan.

Punct început	X / Y	Punct sfârșit	X / Y	Lungime segment (** (m)
1	622.847,24 374.675,959	2	622.858,417 374.682,39	12.895
2	622.858,417 374.682,39	3	622.838,534 374.716,141	39.172
3	622.838,534 374.716,141	4	622.834,472 374.713,867	4.655
4	622.834,472 374.713,867	5	622.827,285 374.709,845	8.236
5	622.827,285 374.709,845	6	622.840,367 374.687,722	25.701

Punct început	X / Y	Punct sfârșit	X / Y	Lungime segment (** (m)
6	622.840,367 374.687,722	1	622.847,24 374.675,959	13.624

** Lungimile segmentelor sunt determinate în planul de proiecție Stereo 70 și sunt rotunjite la 1 milimetru.

*** Distanța dintre puncte este formată din segmente cumulate ce sunt mai mici decât valoarea 1 milimetru.

**DATE DESPRE IMOBILUL NR. 7554**

Oficiul de Cadastru și Publicitate Imobiliară PRAHOVA
 Biroul de Cadastru și Publicitate Imobiliară Ploiești

A. Partea I. Descrierea imobilului

TEREN Intravilan

Adresa: Loc. Boldesti, Jud. Prahova

Nr. Crt	Nr cadastral Nr. topografic	Suprafața* (mp)	Observații / Referințe
A1		2.014	Sector cadastral:38 Teren neimpregmuit;

B. Partea II. Proprietari și acte

Inscrieri privitoare la dreptul de proprietate și alte drepturi reale		Referințe
/		
Act Administrativ nr. 17283, din 28/04/1994 emis de CJSDPAT PRAHOVA;		
B1	Intabulare, drept de PROPRIETATE, dobandit prin Reconstituire, cota actuala 1/1, cota initiala 1/1 1) DOROBANTU NICULINA 2) ENE DUMITRA 3) MIHAI MARIA 4) PETRE SOFITA 5) RADU GEORGETA	A1

C. Partea III. SARCINI .

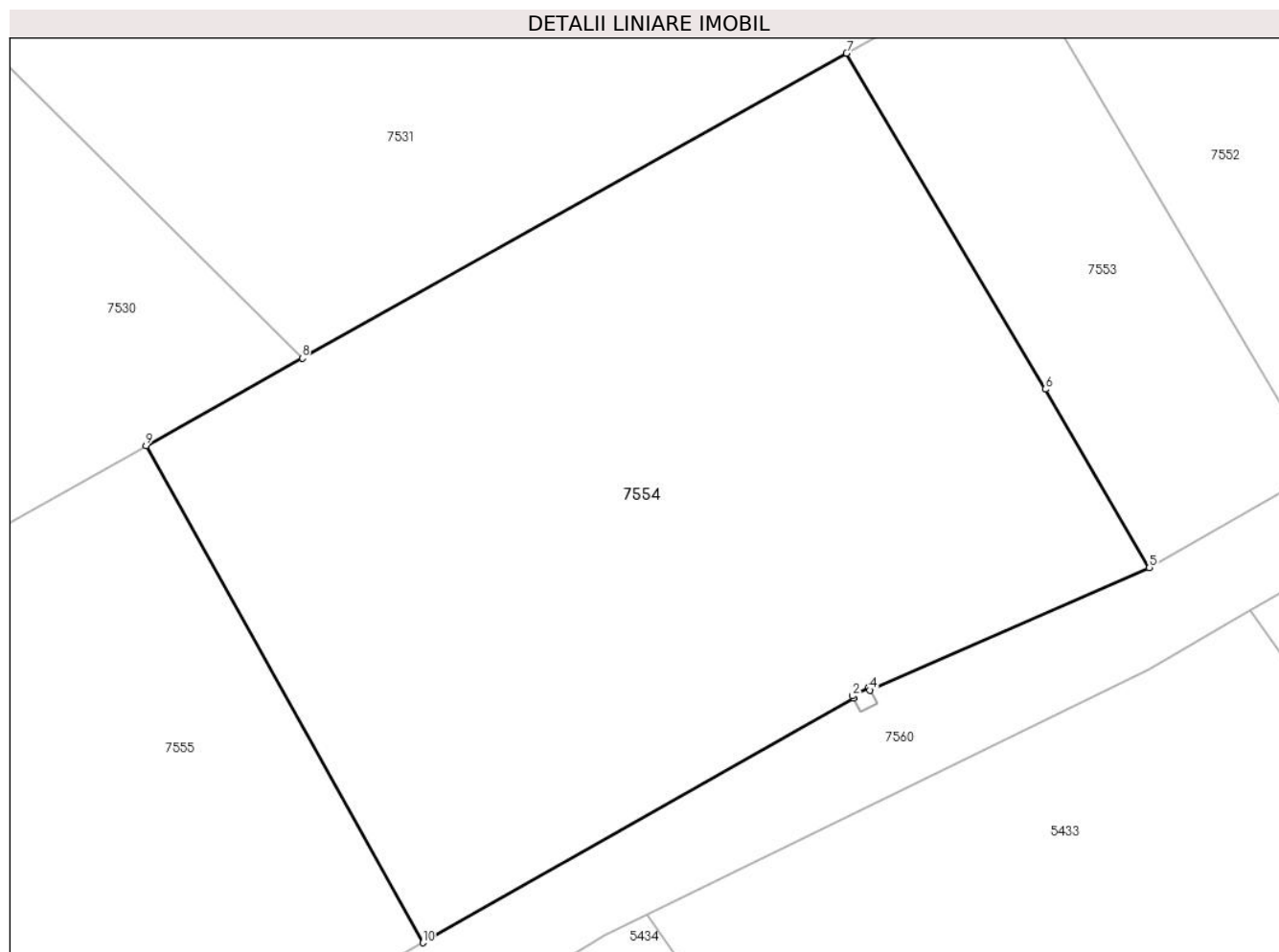
Inscrieri privind dezmembramintele dreptului de proprietate, drepturi reale de garanție și sarcini	Referințe
NU SUNT	

Anexa Nr. 1 La Partea I

Teren

Nr cadastral	Suprafața (mp)*	Observații / Referințe
	2.014	

* Suprafața este determinată în planul de proiecție Stereo 70.



Date referitoare la teren

Crt	Categorie folosință	Intravilan	Suprafața (mp)	Tarla	Parcelă	Nr. topo	Observații / Referințe
1	arabil	DA	2.014	32	1246/8	-	

Lungime Segmente

1) Valorile lungimilor segmentelor sunt obținute din proiecție în plan.

Punct început	X / Y	Punct sfârșit	X / Y	Lungime segment (** (m)
1	622.827,752 374.667,367	2	622.827,669 374.667,524	0.178
2	622.827,669 374.667,524	3	622.828,729 374.668,086	1.2
3	622.828,729 374.668,086	4	622.828,828 374.667,9	0.211
4	622.828,828 374.667,9	5	622.847,24 374.675,959	20.098
5	622.847,24 374.675,959	6	622.840,367 374.687,722	13.624

Punct început	X / Y	Punct sfârșit	X / Y	Lungime segment (** (m)
6	622.840,367 374.687,722	7	622.827,285 374.709,845	25.701
7	622.827,285 374.709,845	8	622.791,418 374.689,767	41.104
8	622.791,418 374.689,767	9	622.781,113 374.683,998	11.81
9	622.781,113 374.683,998	10	622.799,355 374.651,268	37.47
10	622.799,355 374.651,268	1	622.827,752 374.667,367	32.643

** Lungimile segmentelor sunt determinate în planul de proiecție Stereo 70 și sunt rotunjite la 1 milimetru.

*** Distanța dintre puncte este formată din segmente cumulate ce sunt mai mici decât valoarea 1 milimetru.

**DATE DESPRE IMOBILUL NR. 7555**

Oficiul de Cadastru și Publicitate Imobiliară PRAHOVA
Biroul de Cadastru și Publicitate Imobiliară Ploiești

A. Partea I. Descrierea imobilului

TEREN Intravilan

Adresa: Loc. Boldesti, Jud. Prahova

Nr. Crt	Nr cadastral Nr. topografic	Suprafața* (mp)	Observații / Referințe
A1		1.400	Sector cadastral:38 Teren neimprejmuit;

B. Partea II. Proprietari și acte

Inscrieri privitoare la dreptul de proprietate și alte drepturi reale	Referințe
/	
Act Administrativ nr. 17222, din 06/04/1994 emis de CJSDPAT PRAHOVA;	
B1	A1
Intabulare, drept de PROPRIETATE, dobandit prin Reconstituire, cota actuala 1/1, cota initiala 1/1	
1) GHEORGHE ION	

C. Partea III. SARCINI .

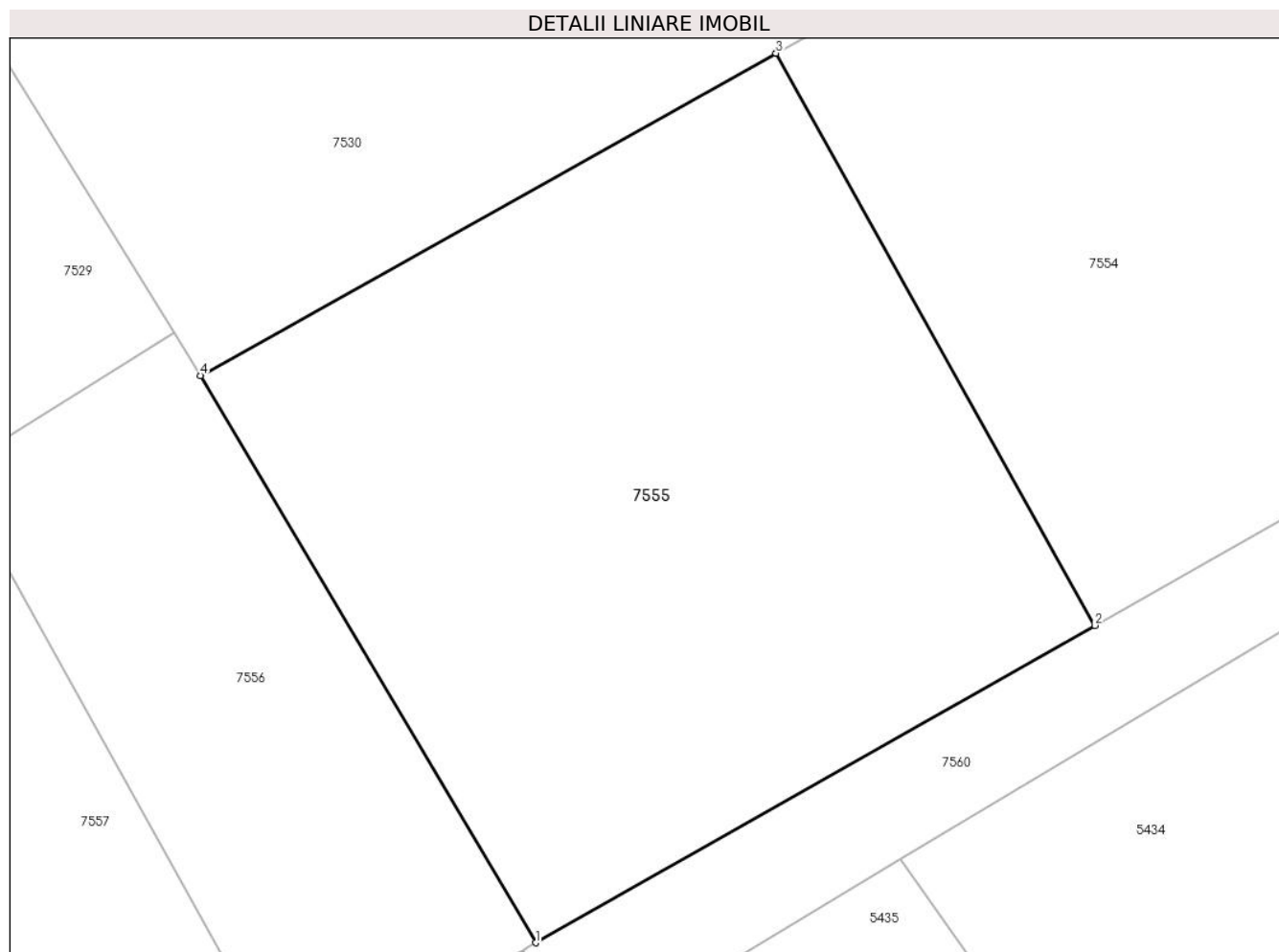
Inscrieri privind dezmembramintele dreptului de proprietate, drepturi reale de garanție și sarcini	Referințe
NU SUNT	

Anexa Nr. 1 La Partea I

Teren

Nr cadastral	Suprafața (mp)*	Observații / Referințe
	1.400	

* Suprafața este determinată în planul de proiecție Stereo 70.



Date referitoare la teren

Crt	Categorie folosință	Intravilan	Suprafața (mp)	Tarla	Parcelă	Nr. topo	Observații / Referințe
1	arabil	DA	1.400	32	1246/9	-	

Lungime Segmente

1) Valorile lungimilor segmentelor sunt obținute din proiecție în plan.

Punct început	X / Y	Punct sfârșit	X / Y	Lungime segment (** (m)
1	622.767,351 374.633,124	2	622.799,355 374.651,268	36.789
2	622.799,355 374.651,268	3	622.781,113 374.683,998	37.47
3	622.781,113 374.683,998	4	622.748,185 374.665,566	37.736
4	622.748,185 374.665,566	1	622.767,351 374.633,124	37.68

** Lungimile segmentelor sunt determinate în planul de proiecție Stereo 70 și sunt rotunjite la 1 milimetru.

***** Distanța dintre puncte este formată din segmente cumulate ce sunt mai mici decât valoarea 1 milimetru.**

**DATE DESPRE IMOBILUL NR. 7556**

Oficiul de Cadastru și Publicitate Imobiliară PRAHOVA
Biroul de Cadastru și Publicitate Imobiliară Ploiești

A. Partea I. Descrierea imobilului

TEREN Intravilan

Adresa: Loc. Boldesti, Jud. Prahova

Nr. Crt	Nr cadastral Nr. topografic	Suprafața* (mp)	Observații / Referințe
A1		621	Sector cadastral:38 Teren neimprejmuit;

B. Partea II. Proprietari și acte

Inscrieri privitoare la dreptul de proprietate și alte drepturi reale	Referințe
/	
Act Administrativ nr. 5247, din 03/09/1993 emis de CJSDPAT PRAHOVA;	
B1	A1
Intabulare, drept de PROPRIETATE, dobandit prin Reconstituire, cota actuala 1/1, cota initiala 1/1	
1) RADU MARIA	

C. Partea III. SARCINI .

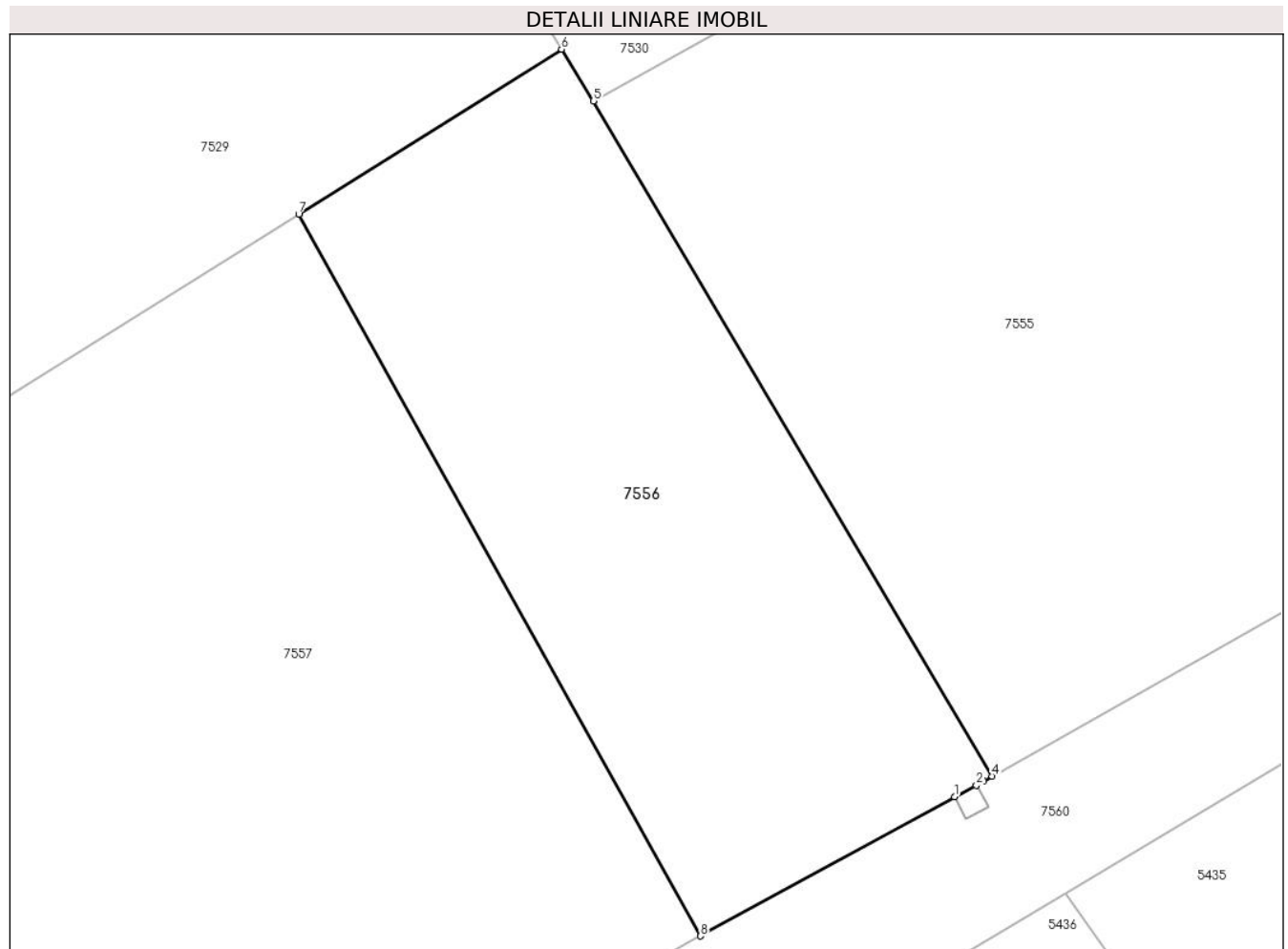
Inscrieri privind dezmembramintele dreptului de proprietate, drepturi reale de garanție și sarcini	Referințe
NU SUNT	

Anexa Nr. 1 La Partea I

Teren

Nr cadastral	Suprafața (mp)*	Observații / Referințe
	621	

* Suprafața este determinată în planul de proiecție Stereo 70.



Date referitoare la teren

Crt	Categorie folosință	Intravilan	Suprafața (mp)	Tarla	Parcelă	Nr. topo	Observații / Referințe
1	arabil	DA	621	32	1246/10	-	

Lungime Segmente

1) Valorile lungimilor segmentelor sunt obținute din proiecție în plan.

Punct început	X / Y	Punct sfârșit	X / Y	Lungime segment (** (m)
1	622.765,534 374.632,133	2	622.766,594 374.632,694	1.199
2	622.766,594 374.632,694	3	622.766,934 374.632,887	0.391
3	622.766,934 374.632,887	4	622.767,351 374.633,124	0.48
4	622.767,351 374.633,124	5	622.748,185 374.665,566	37.68
5	622.748,185 374.665,566	6	622.746,641 374.668,052	2.926

Punct început	X / Y	Punct sfârșit	X / Y	Lungime segment (** (m)
6	622.746,641 374.668,052	7	622.734,002 374.660,131	14.916
7	622.734,002 374.660,131	8	622.753,331 374.625,45	39.704
8	622.753,331 374.625,45	1	622.765,534 374.632,133	13.913

** Lungimile segmentelor sunt determinate în planul de proiecție Stereo 70 și sunt rotunjite la 1 milimetru.

*** Distanța dintre puncte este formată din segmente cumulate ce sunt mai mici decât valoarea 1 milimetru.

**DATE DESPRE IMOBILUL NR. 7557**

Oficiul de Cadastru și Publicitate Imobiliară PRAHOVA
Biroul de Cadastru și Publicitate Imobiliară Ploiești

A. Partea I. Descrierea imobilului

TEREN Intravilan

Adresa: Loc. Boldesti, Jud. Prahova

Nr. Crt	Nr cadastral Nr. topografic	Suprafața* (mp)	Observații / Referințe
A1		1.763	Sector cadastral:38 Teren neimprejmuit;

B. Partea II. Proprietari și acte

Inscrieri privitoare la dreptul de proprietate și alte drepturi reale		Referințe
/		
Act Administrativ nr. 34327, din 14/02/1995 emis de CJSDPAT PRAHOVA;		
B1	Intabulare, drept de PROPRIETATE, dobandit prin Reconstituire, cota actuala 1/1, cota initiala 1/1 1) TANASE PETRICA	A1

C. Partea III. SARCINI .

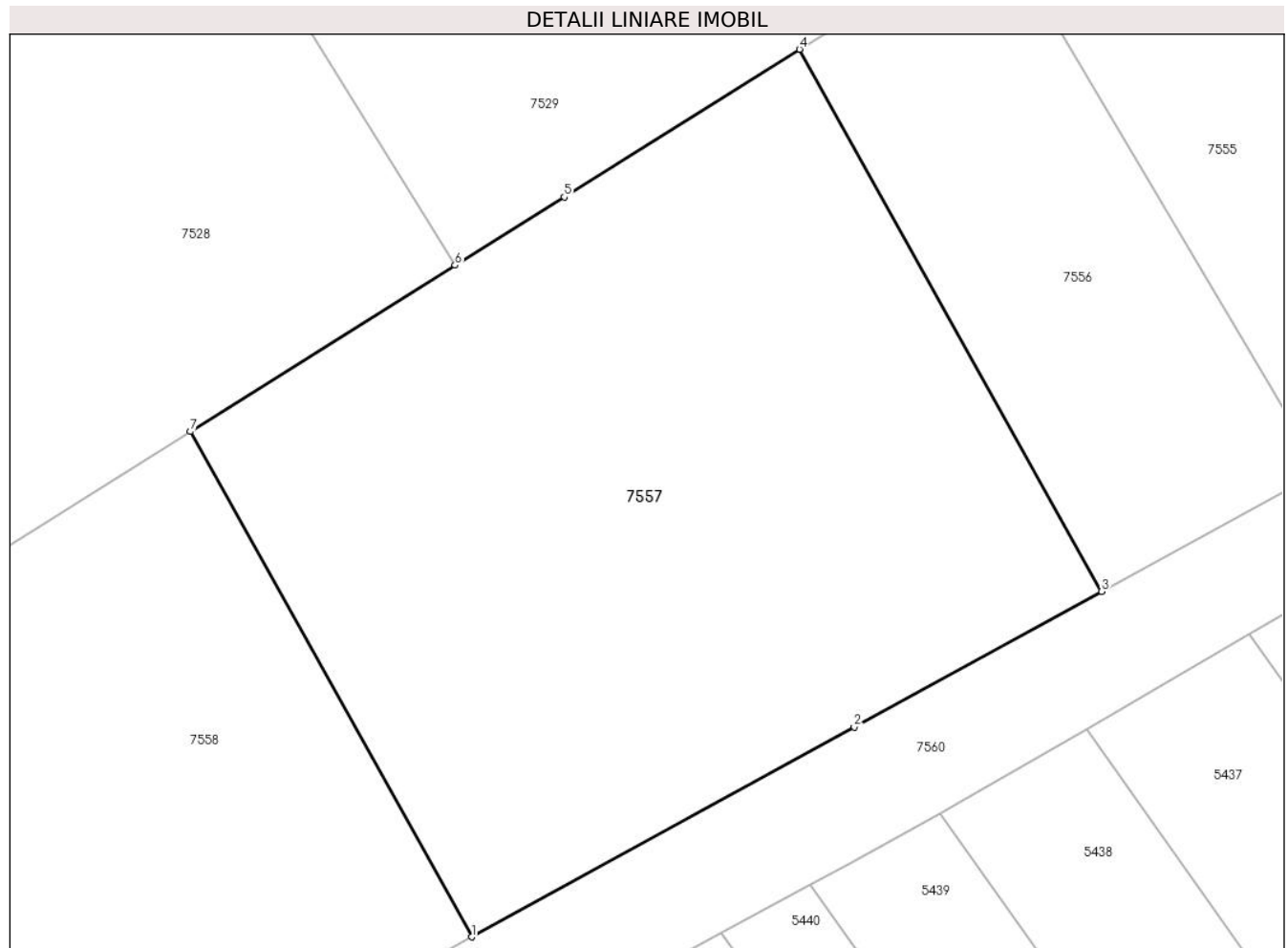
Inscrieri privind dezmembramintele dreptului de proprietate, drepturi reale de garanție și sarcini	Referințe
NU SUNT	

Anexa Nr. 1 La Partea I

Teren

Nr cadastral	Suprafața (mp)*	Observații / Referințe
	1.763	

* Suprafața este determinată în planul de proiecție Stereo 70.



Date referitoare la teren

Crt	Categorie folosință	Intra vilan	Suprafața (mp)	Tarla	Parcelă	Nr. topo	Observații / Referințe
1	curți constructii	DA	701	32	1247	-	
2	arabil	DA	1.062	32	1248, 1249	-	

Lungime Segmente

1) Valorile lungimilor segmentelor sunt obținute din proiecție în plan.

Punct început	X / Y	Punct sfârșit	X / Y	Lungime segment (** (m)
1	622.713,009 374.603,369	2	622.737,501 374.616,781	27.924
2	622.737,501 374.616,781	3	622.753,331 374.625,45	18.048
3	622.753,331 374.625,45	4	622.734,002 374.660,131	39.704
4	622.734,002 374.660,131	5	622.718,933 374.650,687	17.784

Punct început	X / Y	Punct sfârșit	X / Y	Lungime segment (** (m)
5	622.718,933 374.650,687	6	622.711,954 374.646,313	8.236
6	622.711,954 374.646,313	7	622.694,997 374.635,686	20.012
7	622.694,997 374.635,686	1	622.713,009 374.603,369	36.998

** Lungimile segmentelor sunt determinate în planul de proiecție Stereo 70 și sunt rotunjite la 1 milimetru.

*** Distanța dintre puncte este formată din segmente cumulate ce sunt mai mici decât valoarea 1 milimetru.

**DATE DESPRE IMOBILUL NR. 7558**

Oficiul de Cadastru și Publicitate Imobiliară PRAHOVA
Biroul de Cadastru și Publicitate Imobiliară Ploiești

A. Partea I. Descrierea imobilului

TEREN Intravilan

Adresa: Loc. Boldesti, Jud. Prahova

Nr. Crt	Nr cadastral Nr. topografic	Suprafața* (mp)	Observații / Referințe
A1		1.478	Sector cadastral:38 Teren neimprejmuit;

B. Partea II. Proprietari și acte

Inscrieri privitoare la dreptul de proprietate și alte drepturi reale		Referințe
/		
Act Administrativ nr. 17274, din 28/04/1994 emis de CJSDPAT PRAHOVA;		
B1	Intabulare, drept de PROPRIETATE, dobandit prin Reconstituire, cota actuala 1/1, cota initiala 1/1 1) PETRE DUMITRU	A1

C. Partea III. SARCINI .

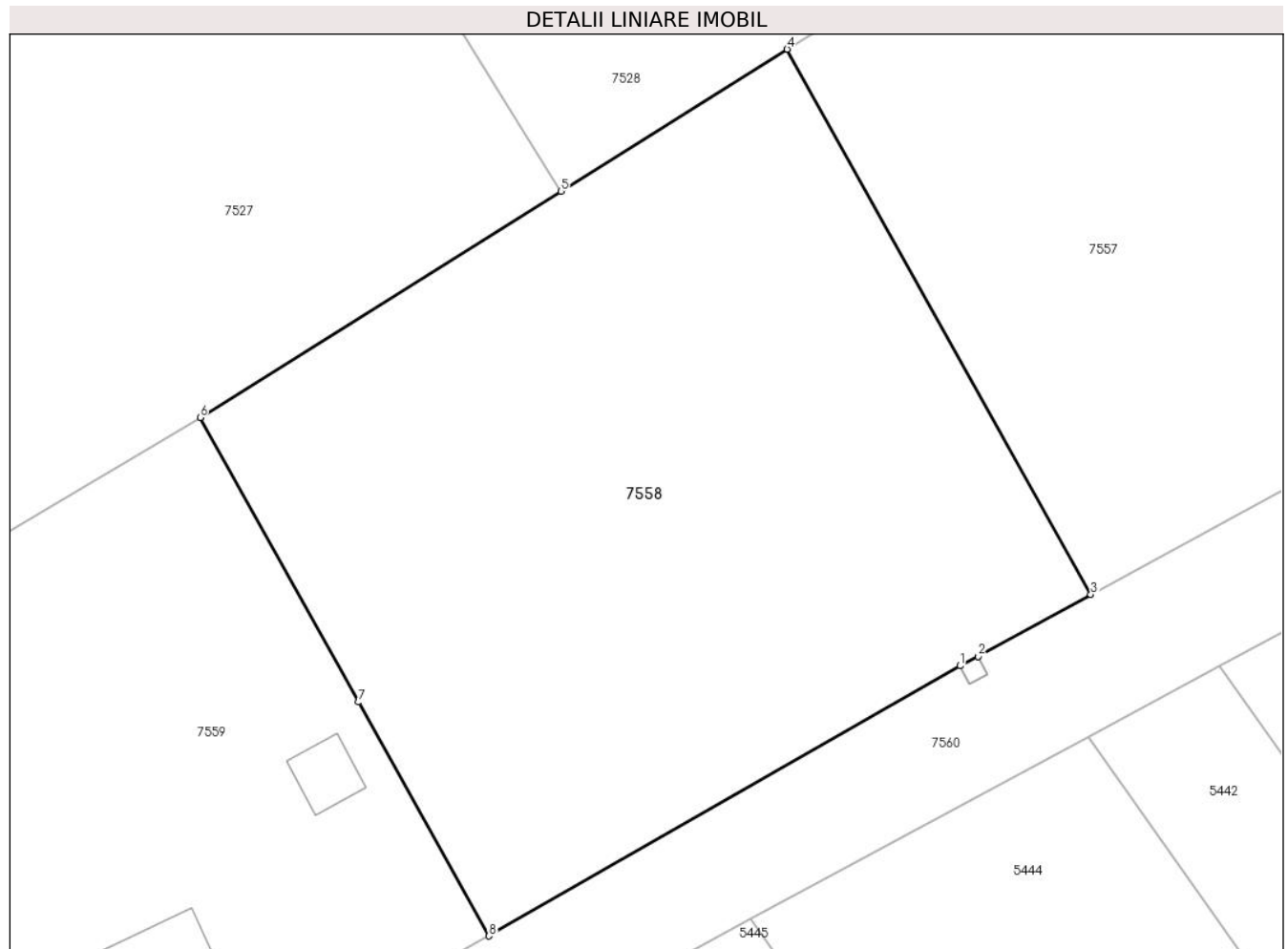
Inscrieri privind dezmembramintele dreptului de proprietate, drepturi reale de garanție și sarcini	Referințe
NU SUNT	

Anexa Nr. 1 La Partea I

Teren

Nr cadastral	Suprafața (mp)*	Observații / Referințe
	1.478	

* Suprafața este determinată în planul de proiecție Stereo 70.



Date referitoare la teren

Crt	Categorie folosință	Intravilan	Suprafața (mp)	Tarla	Parcelă	Nr. topo	Observații / Referințe
1	arabil	DA	1.478	32	1250, 1250/1	-	

Lungime Segmente

1) Valorile lungimilor segmentelor sunt obținute din proiecție în plan.

Punct început	X / Y	Punct sfârșit	X / Y	Lungime segment (** (m)
1	622.705,259 374.599,144	2	622.706,32 374.599,706	1.201
2	622.706,32 374.599,706	3	622.713,009 374.603,369	7.626
3	622.713,009 374.603,369	4	622.694,997 374.635,686	36.998
4	622.694,997 374.635,686	5	622.681,571 374.627,272	15.845
5	622.681,571 374.627,272	6	622.660,179 374.613,865	25.246

Punct început	X / Y	Punct sfârșit	X / Y	Lungime segment (** (m)
6	622.660,179 374.613,865	7	622.669,577 374.597,002	19.305
7	622.669,577 374.597,002	8	622.677,304 374.583,138	15.872
8	622.677,304 374.583,138	1	622.705,259 374.599,144	32.213

** Lungimile segmentelor sunt determinate în planul de proiecție Stereo 70 și sunt rotunjite la 1 milimetru.

*** Distanța dintre puncte este formată din segmente cumulate ce sunt mai mici decât valoarea 1 milimetru.



DATE DESPRE IMOBILUL NR. 7559

Oficiul de Cadastru și Publicitate Imobiliară PRAHOVA
Biroul de Cadastru și Publicitate Imobiliară Ploiești

A. Partea I. Descrierea imobilului

TEREN Intravilan

Nr. CF vechi:617
Nr. cadastral vechi:10057

Adresa: Loc. Boldesti, Jud. Prahova

Nr. Crt	Nr cadastral Nr. topografic	Suprafața* (mp)	Observații / Referințe
A1	20085	Din acte: 1.533 Masurata: 1.478	Sector cadastral:38 Teren imprejmuit;

Construcții

Crt	Nr cadastral Nr. topografic	Adresa	Observații / Referințe
A1.1	20085-C1	Loc. Boldesti, Jud. Prahova	Nr. niveluri:1; S. construita la sol:94 mp; S. construita desfasurata:94 mp;
A1.2	20085-C2	Loc. Boldesti, Jud. Prahova	Nr. niveluri:1; S. construita la sol:36 mp; S. construita desfasurata:36 mp;
A1.3	20085-C3	Loc. Boldesti, Jud. Prahova	Nr. niveluri:1; S. construita la sol:13 mp; S. construita desfasurata:13 mp;

B. Partea II. Proprietari și acte

Inscrieri privitoare la dreptul de proprietate și alte drepturi reale		Referințe
16068 / 06/04/2009		
Act Notarial nr. 491, din 01/04/2009 emis de NP CALIN MARIA;		
B2	Intabulare, drept de PROPRIETATE, dobandit prin Conventie, cota actuala 1/1, cota initiala 1/1 1) BOSTINA CONSTANTIN-VIOREL	A1, A1.1, A1.2, A1.3
14347 / 20/02/2018		
Act Administrativ nr. 8314, din 31/01/2018 emis de OCPI PRAHOVA;		
B3	se noteaza repositionarea imobilului conform documentatiei tehnice avizate	A1, A1.1, A1.2, A1.3

C. Partea III. SARCINI

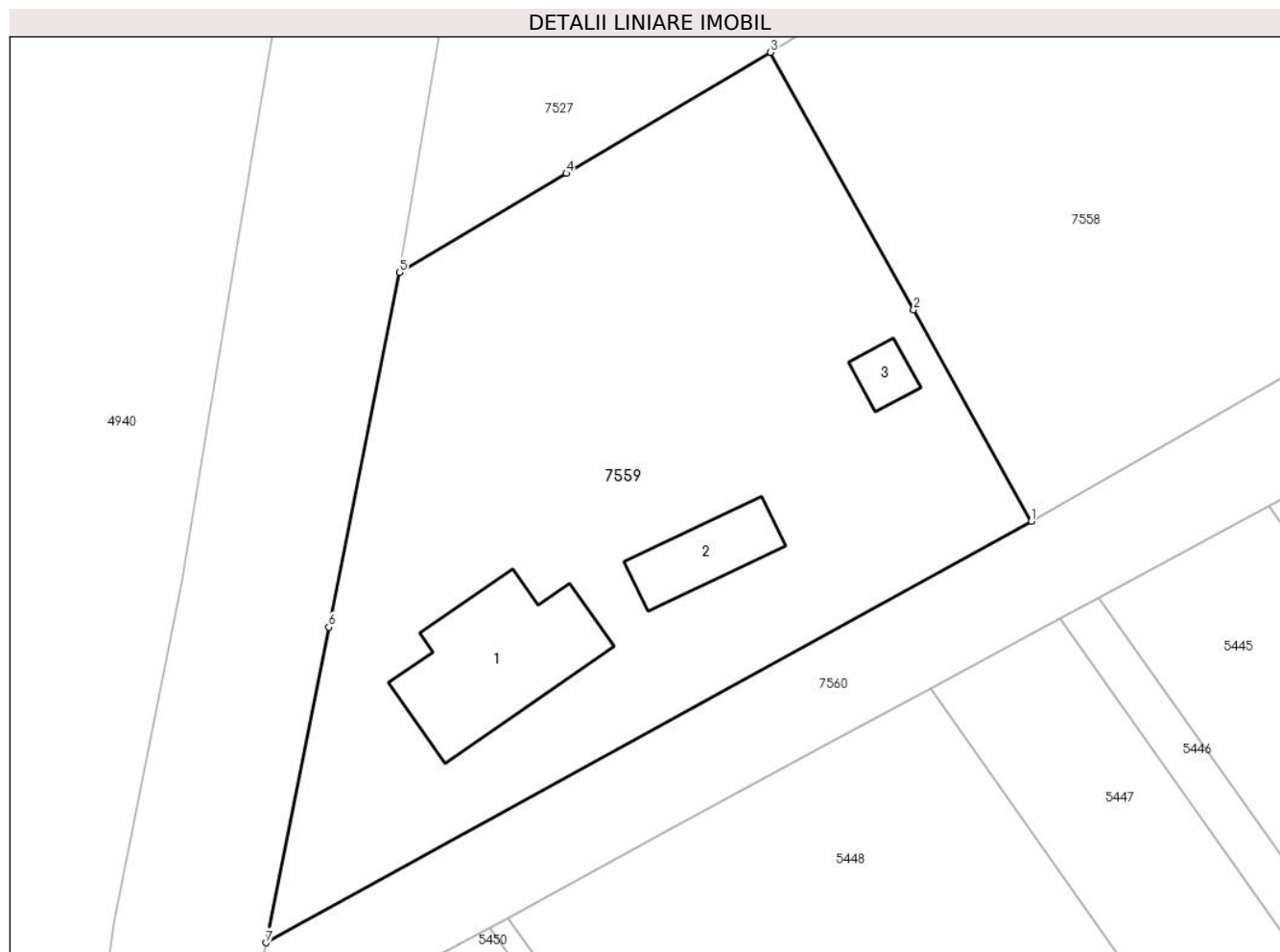
Inscrieri privind dezmembramintele dreptului de proprietate, drepturi reale de garanție și sarcini		Referințe
16068 / 06/04/2009		
Act Notarial nr. 491, din 01/04/2009 emis de NP CALIN MARIA;		
C1	Intabulare, drept de HABITATIEviagera cu notarea obligatiei de intretinere, asupra camerei dinspre anexa C2, cu acces la dependinte 1) BOSTINA TUDOSE 2) BOSTINA ALEXANDRINA	A1

Anexa Nr. 1 La Partea I

Teren

Nr cadastral	Suprafața (mp)*	Observații / Referințe
20085	Din acte: 1.533 Masurata: 1.478	

* Suprafața este determinată în planul de proiecție Stereo 70.



Date referitoare la teren

Crt	Categorie folosință	Intra vilan	Suprafața (mp)	Tarla	Parcelă	Nr. topo	Observații / Referințe
1	curți constructii	DA	808	32	1251	-	
2	arabil	DA	670	32	1252, 1253	-	

Date referitoare la construcții

Crt	Număr	Destinație construcție	Supraf. (mp)	Situație juridică	Observații / Referințe
A1.1	20085-C1	construcții de locuințe	94	Cu acte	Nr. niveluri:1; S. construita la sol:94 mp; S. construita desfasurata:94 mp;
A1.2	20085-C2	construcții anexa	36	Cu acte	Nr. niveluri:1; S. construita la sol:36 mp; S. construita desfasurata:36 mp;
A1.3	20085-C3	construcții anexa	13	Cu acte	Nr. niveluri:1; S. construita la sol:13 mp; S. construita desfasurata:13 mp;

Lungime Segmente

1) Valorile lungimilor segmentelor sunt obținute din proiecție în plan.

Punct început	X / Y	Punct sfârșit	X / Y	Lungime segment (** (m)
1	622.677,304 374.583,138	2	622.669,577 374.597,002	15.872

Punct început	X / Y	Punct sfârșit	X / Y	Lungime segment (** (m)
2	622.669,577 374.597,002	3	622.660,179 374.613,865	19.305
3	622.660,179 374.613,865	4	622.646,807 374.605,931	15.549
4	622.646,807 374.605,931	5	622.635,879 374.599,448	12.706
5	622.635,879 374.599,448	6	622.631,24 374.576,185	23.721
6	622.631,24 374.576,185	7	622.627,115 374.555,503	21.089
7	622.627,115 374.555,503	1	622.677,304 374.583,138	57.294

** Lungimile segmentelor sunt determinate în planul de proiecție Stereo 70 și sunt rotunjite la 1 milimetru.

*** Distanța dintre puncte este formată din segmente cumulate ce sunt mai mici decât valoarea 1 milimetru.

**DATE DESPRE IMOBILUL NR. 7560**

Oficiul de Cadastru și Publicitate Imobiliară PRAHOVA
Biroul de Cadastru și Publicitate Imobiliară Ploiești

A. Partea I. Descrierea imobilului

TEREN Intravilan

Adresa: Loc. Boldesti, Jud. Prahova, DS 1254

Nr. Crt	Nr cadastral Nr. topografic	Suprafața* (mp)	Observații / Referințe
A1	23998	Din acte: 4.818 Masurata: 4.786	Sector cadastral:38 Teren neimprejmut;

B. Partea II. Proprietari și acte

Inscrieri privitoare la dreptul de proprietate și alte drepturi reale	Referințe
75305 / 10/08/2020	
Act Administrativ nr. 8, din 30/07/2008 emis de CONSILIUL LOCAL COMUNA BOLDESTI-GRADISTEA (act administrativ nr 19 din 29.07.2020, emis de CONSILIUL LOCAL COMUNA BOLDESTI-GRADISTEA);	
B1	A1
Intabulare, drept de PROPRIETATE(domeniul public), dobandit prin Lege, cota actuala 1/1, cota initiala 1/1 1) COMUNA BOLDEȘTI GRĂDIȘTEA, CIF:2843760	

C. Partea III. SARCINI .

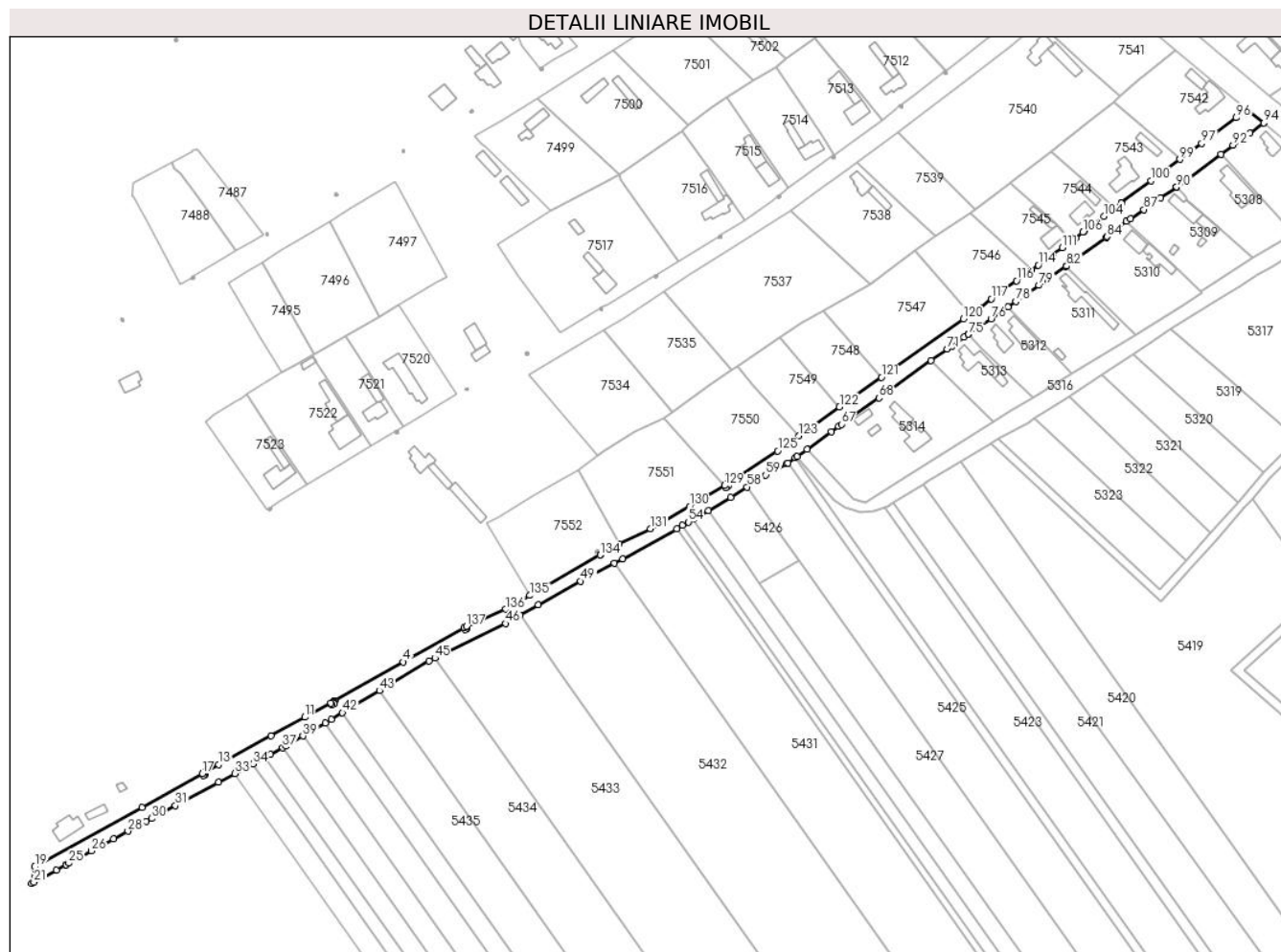
Inscrieri privind dezmembramintele dreptului de proprietate, drepturi reale de garanție și sarcini	Referințe
NU SUNT	

Anexa Nr. 1 La Partea I

Teren

Nr cadastral	Suprafața (mp)*	Observații / Referințe
23998	Din acte: 4.818 Masurata: 4.786	

* Suprafața este determinată în planul de proiecție Stereo 70.



Date referitoare la teren

Crt	Categorie folosință	Intra vilan	Suprafața (mp)	Tarla	Parcelă	Nr. topo	Observații / Referințe
1	drum	DA	4.786	-	DS 1254	-	DS 1254

Lungime Segmente

1) Valorile lungimilor segmentelor sunt obținute din proiecție în plan.

Punct început	X / Y	Punct sfârșit	X / Y	Lungime segment	Punct început	X / Y	Punct sfârșit	X / Y	Lungime segment	Punct început	X / Y	Punct sfârșit	X / Y	Lungime segment
1	622.829,291 374.667,025	2	622.828,23 374.666,464	1.2	2	622.828,23 374.666,464	3	622.827,752 374.667,367	1.022	3	622.827,752 374.667,367	4	622.799,355 374.651,268	32.64 3
4	622.799,355 374.651,268	5	622.767,351 374.633,124	36.78 9	5	622.767,351 374.633,124	6	622.766,934 374.632,887	0.48	6	622.766,934 374.632,887	7	622.766,594 374.632,694	0.391
7	622.766,594 374.632,694	8	622.767,156 374.631,634	1.2	8	622.767,156 374.631,634	9	622.766,095 374.631,073	1.2	9	622.766,095 374.631,073	10	622.765,534 374.632,133	1.199
10	622.765,534 374.632,133	11	622.753,331 374.625,45	13.91 3	11	622.753,331 374.625,45	12	622.737,501 374.616,781	18.04 8	12	622.737,501 374.616,781	13	622.713,009 374.603,369	27.92 4
13	622.713,009 374.603,369	14	622.706,32 374.599,706	7.626	14	622.706,32 374.599,706	15	622.706,881 374.598,645	1.2	15	622.706,881 374.598,645	16	622.705,821 374.598,084	1.199

Punct început	X / Y	Punct sfârșit	X / Y	Lungime segment	Punct început	X / Y	Punct sfârșit	X / Y	Lungime segment	Punct început	X / Y	Punct sfârșit	X / Y	Lungime segment
16	622.705,821 374.598,084	17	622.705,259 374.599,144	1.2	17	622.705,259 374.599,144	18	622.677,304 374.583,138	32.213	18	622.677,304 374.583,138	19	622.627,115 374.555,503	57.294
19	622.627,115 374.555,503	20	622.625,603 374.547,703	7.945	20	622.625,603 374.547,703	21	622.626,61 374.548,25	1.146	21	622.626,61 374.548,25	22	622.637,193 374.554,004	12.046
22	622.637,193 374.554,004	23	622.641,665 374.556,435	5.09	23	622.641,665 374.556,435	24	622.641,794 374.556,505	0.147	24	622.641,794 374.556,505	25	622.642,987 374.557,154	1.358
25	622.642,987 374.557,154	26	622.653,533 374.562,889	12.005	26	622.653,533 374.562,889	27	622.663,865 374.568,507	11.761	27	622.663,865 374.568,507	28	622.670,673 374.572,18	7.736
28	622.670,673 374.572,18	29	622.679,147 374.576,752	9.629	29	622.679,147 374.576,752	30	622.681,687 374.578,122	2.886	30	622.681,687 374.578,122	31	622.692,844 374.584,142	12.678
31	622.692,844 374.584,142	32	622.712,895 374.594,96	22.783	32	622.712,895 374.594,96	33	622.720,624 374.599,13	8.782	33	622.720,624 374.599,13	34	622.729,011 374.603,655	9.53
34	622.729,011 374.603,655	35	622.734,706 374.606,727	6.471	35	622.734,706 374.606,727	36	622.737,12 374.608,03	2.743	36	622.737,12 374.608,03	37	622.743,03 374.611,292	6.75
37	622.743,03 374.611,292	38	622.744,492 374.612,099	1.67	38	622.744,492 374.612,099	39	622.752,375 374.616,661	9.108	39	622.752,375 374.616,661	40	622.762,817 374.622,704	12.065
40	622.762,817 374.622,704	41	622.765,751 374.624,402	3.39	41	622.765,751 374.624,402	42	622.770,9 374.627,49	6.004	42	622.770,9 374.627,49	43	622.788,234 374.637,885	20.212
43	622.788,234 374.637,885	44	622.811,336 374.651,74	26.938	44	622.811,336 374.651,74	45	622.814,117 374.653,097	3.094	45	622.814,117 374.653,097	46	622.847,241 374.669,259	36.857
46	622.847,241 374.669,259	47	622.853,869 374.673,134	7.678	47	622.853,869 374.673,134	48	622.862,339 374.678,087	9.812	48	622.862,339 374.678,087	49	622.882,295 374.688,973	22.732
49	622.882,295 374.688,973	50	622.898,005 374.697,415	17.835	50	622.898,005 374.697,415	51	622.901,905 374.699,511	4.428	51	622.901,905 374.699,511	52	622.927,162 374.713,639	28.94
52	622.927,162 374.713,639	53	622.929,856 374.715,147	3.087	53	622.929,856 374.715,147	54	622.932,669 374.716,72	3.223	54	622.932,669 374.716,72	55	622.934,896 374.718,021	2.579
55	622.934,896 374.718,021	56	622.941,922 374.722,126	8.137	56	622.941,922 374.722,126	57	622.952,294 374.728,187	12.013	57	622.952,294 374.728,187	58	622.960,069 374.733,129	9.213
58	622.960,069 374.733,129	59	622.968,86 374.738,718	10.417	59	622.968,86 374.738,718	60	622.978,641 374.744,017	11.124	60	622.978,641 374.744,017	61	622.979,194 374.744,409	0.678
61	622.979,194 374.744,409	62	622.982,532 374.746,774	4.091	62	622.982,532 374.746,774	63	622.983,436 374.747,414	1.108	63	622.983,436 374.747,414	64	622.988,055 374.750,687	5.661
64	622.988,055 374.750,687	65	622.999,52 374.758,886	14.095	65	622.999,52 374.758,886	66	623.002,841 374.761,496	4.224	66	623.002,841 374.761,496	67	623.004,147 374.762,419	1.599
67	623.004,147 374.762,419	68	623.021,648 374.774,79	21.432	68	623.021,648 374.774,79	69	623.026,564 374.778,29	6.035	69	623.026,564 374.778,29	70	623.046,026 374.792,143	23.889
70	623.046,026 374.792,143	71	623.053,643 374.797,571	9.353	71	623.053,643 374.797,571	72	623.055,839 374.799,135	2.696	72	623.055,839 374.799,135	73	623.061,581 374.803,196	7.033
73	623.061,581 374.803,196	74	623.063,444 374.804,514	2.282	74	623.063,444 374.804,514	75	623.063,515 374.804,562	0.086	75	623.063,515 374.804,562	76	623.074,12 374.811,719	12.794
76	623.074,12 374.811,719	77	623.081,961 374.817,247	9.594	77	623.081,961 374.817,247	78	623.085,668 374.819,839	4.523	78	623.085,668 374.819,839	79	623.096,515 374.827,34	13.188
79	623.096,515 374.827,34	80	623.101,211 374.830,638	5.738	80	623.101,211 374.830,638	81	623.109,2 374.836,249	9.763	81	623.109,2 374.836,249	82	623.109,453 374.836,427	0.309
82	623.109,453 374.836,427	83	623.127,881 374.849,858	22.803	83	623.127,881 374.849,858	84	623.128,339 374.850,206	0.575	84	623.128,339 374.850,206	85	623.137,449 374.857,318	11.557
85	623.137,449 374.857,318	86	623.139,353 374.858,631	2.313	86	623.139,353 374.858,631	87	623.145,491 374.862,864	7.456	87	623.145,491 374.862,864	88	623.153,386 374.868,266	9.566
88	623.153,386 374.868,266	89	623.160,69 374.873,263	8.85	89	623.160,69 374.873,263	90	623.160,813 374.873,354	0.153	90	623.160,813 374.873,354	91	623.181,566 374.888,758	25.845
91	623.181,566 374.888,758	92	623.187,239 374.892,874	7.009	92	623.187,239 374.892,874	93	623.195,159 374.898,622	9.786	93	623.195,159 374.898,622	94	623.201,603 374.903,298	7.962
94	623.201,603 374.903,298	95	623.193,625 374.909,551	10.136	95	623.193,625 374.909,551	96	623.188,762 374.905,768	6.161	96	623.188,762 374.905,768	97	623.172,573 374.893,718	20.181
97	623.172,573 374.893,718	98	623.167,066 374.889,722	6.804	98	623.167,066 374.889,722	99	623.162,303 374.886,292	5.87	99	623.162,303 374.886,292	100	623.148,75 374.876,331	16.82
100	623.148,75 374.876,331	101	623.135,105 374.866,079	17.067	101	623.135,105 374.866,079	102	623.134,961 374.865,969	0.181	102	623.134,961 374.865,969	103	623.131,848 374.863,579	3.925
103	623.131,848 374.863,579	104	623.126,859 374.859,749	6.29	104	623.126,859 374.859,749	105	623.117,514 374.852,566	11.787	105	623.117,514 374.852,566	106	623.116,976 374.852,16	0.674
106	623.116,976 374.852,16	107	623.113,586 374.849,599	4.249	107	623.113,586 374.849,599	108	623.111,918 374.849,485	1.672	108	623.111,918 374.849,485	109	623.111,312 374.848,615	1.06
109	623.111,312 374.848,615	110	623.110,486 374.847,431	1.444	110	623.110,486 374.847,431	111	623.107,306 374.845,022	3.989	111	623.107,306 374.845,022	112	623.103,053 374.841,796	5.338
112	623.103,053 374.841,796	113	623.100,148 374.839,717	3.572	113	623.100,148 374.839,717	114	623.096,124 374.836,837	4.948	114	623.096,124 374.836,837	115	623.092,969 374.834,579	3.88

Punct început	X / Y	Punct sfârșit	X / Y	Lungime segment	Punct început	X / Y	Punct sfârșit	X / Y	Lungime segment	Punct început	X / Y	Punct sfârșit	X / Y	Lungime segment
115	623.092,969 374.834,579	116	623.085,96 374.829,571	8.614	116	623.085,96 374.829,571	117	623.074,181 374.821,13	14.49 1	117	623.074,181 374.821,13	118	623.068,68 374.816,791	7.006
118	623.068,68 374.816,791	119	623.064,244 374.813,791	5.355	119	623.064,244 374.813,791	120	623.061,165 374.811,709	3.717	120	623.061,165 374.811,709	121	623.022,773 374.784,404	47.11 2
121	623.022,773 374.784,404	122	623.003,246 374.770,516	23.96 2	122	623.003,246 374.770,516	123	622.984,187 374.756,961	23.38 8	123	622.984,187 374.756,961	124	622.978,136 374.752,615	7.45
124	622.978,136 374.752,615	125	622.974,306 374.749,991	4.643	125	622.974,306 374.749,991	126	622.950,546 374.734,449	28.39 2	126	622.950,546 374.734,449	127	622.951,203 374.733,445	1.2
127	622.951,203 374.733,445	128	622.950,199 374.732,788	1.2	128	622.950,199 374.732,788	129	622.949,542 374.733,792	1.2	129	622.949,542 374.733,792	130	622.933,188 374.724,042	19.04
130	622.933,188 374.724,042	131	622.914,786 374.713,627	21.14 5	131	622.914,786 374.713,627	132	622.900,2 374.706,43	16.26 5	132	622.900,2 374.706,43	133	622.891,337 374.701,331	10.22 5
133	622.891,337 374.701,331	134	622.891,334 374.701,329	0.004	134	622.891,334 374.701,329	135	622.858,417 374.682,39	37.97 7	135	622.858,417 374.682,39	136	622.847,24 374.675,959	12.89 5
136	622.847,24 374.675,959	137	622.828,828 374.667,9	20.09 8	137	622.828,828 374.667,9	1	622.829,291 374.667,025	0.99					

** Lungimile segmentelor sunt determinate în planul de proiecție Stereo 70 și sunt rotunjite la 1 milimetru.

*** Distanța dintre puncte este formată din segmente cumulate ce sunt mai mici decât valoarea 1 milimetru.

**DATE DESPRE IMOBILUL NR. 7561**

Oficiul de Cadastru și Publicitate Imobiliară PRAHOVA
Biroul de Cadastru și Publicitate Imobiliară Ploiești

A. Partea I. Descrierea imobilului

TEREN Intravilan

Adresa: Loc. Boldesti, Jud. Prahova

Nr. Crt	Nr cadastral Nr. topografic	Suprafața* (mp)	Observații / Referințe
A1		1	Sector cadastral:38 Teren neimprijmit;

Construcții

Crt	Nr cadastral Nr. topografic	Adresa	Observații / Referințe
A1.1		Loc. Boldesti, Jud. Prahova	Nr. niveluri:1; S. construita la sol:1 mp; S. construita desfasurata:1 mp;

B. Partea II. Proprietari și acte

Inscrieri privitoare la dreptul de proprietate și alte drepturi reale		Referințe
/		
Act Normativ nr. 123, din 10/07/2012 emis de PARLAMENTUL ROMANIEI;		
B1	Intabulare, drept de PROPRIETATE, dobandit prin Lege, cota actuala 1/1, cota initiala 1/1 1) STATUL ROMAN, CIF:9999999999999, Domeniu public	A1, A1.1
Act Normativ nr. 980, din 16/12/2015 emis de PARLAMENTUL ROMANIEI;		
B2	Intabulare, drept de ADMINISTRARE, dobandit prin Lege, cota actuala 1/1, cota initiala 1/1 1) MINISTERUL ECONOMIEI, ENERGIEI SI MEDIULUI DE AFACERI, CIF:9999999999999	A1, A1.1
Act Administrativ nr. 9, din 07/10/2005 emis de MEC SI SDEE;		
B3	Intabulare, drept de CONCESIUNE, dobandit prin Conventie, cota actuala 1/1, cota initiala 1/1 1) DISTRIBUTIE ENERGIE ELECTRICA ROMANIA S.A., CIF:14476722	A1, A1.1

C. Partea III. SARCINI .

Inscrieri privind dezmembramintele dreptului de proprietate, drepturi reale de garanție și sarcini	Referințe
NU SUNT	


Anexa Nr. 1 La Partea I

Teren

Nr cadastral	Suprafața (mp)*	Observații / Referințe
	1	

* Suprafața este determinată în planul de proiecție Stereo 70.

DETALII LINIARE IMOBIL



Date referitoare la teren

Crt	Categorie folosință	Intravilan	Suprafața (mp)	Tarla	Parcelă	Nr. topo	Observații / Referințe
1	curți constructii	DA	1	26	894/1	-	

Date referitoare la construcții

Crt	Număr	Destinație construcție	Supraf. (mp)	Situație juridică	Observații / Referințe
A1.1		construcții industriale și edilitare	1	Cu acte	Nr. niveluri:1; S. construită la sol:1 mp; S. construită desfășurată:1 mp;

Lungime Segmente

1) Valorile lungimilor segmentelor sunt obținute din proiecție în plan.

Punct început	X / Y	Punct sfârșit	X / Y	Lungime segment (** (m))
1	622.253,604 375.261,548	2	622.252,423 375.261,763	1.2
2	622.252,423 375.261,763	3	622.252,208 375.260,582	1.2
3	622.252,208 375.260,582	4	622.253,389 375.260,367	1.2

Punct început	X / Y	Punct sfârșit	X / Y	Lungime segment (** (m)
4	622.253,389 375.260,367	1	622.253,604 375.261,548	1.2

** Lungimile segmentelor sunt determinate în planul de proiecție Stereo 70 și sunt rotunjite la 1 milimetru.

*** Distanța dintre puncte este formată din segmente cumulate ce sunt mai mici decât valoarea 1 milimetru.

**DATE DESPRE IMOBILUL NR. 7562**

Oficiul de Cadastru și Publicitate Imobiliară PRAHOVA
Biroul de Cadastru și Publicitate Imobiliară Ploiești

A. Partea I. Descrierea imobilului

TEREN Intravilan

Adresa: Loc. Boldesti, Jud. Prahova

Nr. Crt	Nr cadastral Nr. topografic	Suprafața* (mp)	Observații / Referințe
A1		1	Sector cadastral:38 Teren neimprijmit;

Construcții

Crt	Nr cadastral Nr. topografic	Adresa	Observații / Referințe
A1.1		Loc. Boldesti, Jud. Prahova	Nr. niveluri:1; S. construita la sol:1 mp; S. construita desfasurata:1 mp;

B. Partea II. Proprietari și acte

Inscrieri privitoare la dreptul de proprietate și alte drepturi reale		Referințe
/		
Act Normativ nr. 123, din 10/07/2012 emis de PARLAMENTUL ROMANIEI;		
B1	Intabulare, drept de PROPRIETATE, dobandit prin Lege, cota actuala 1/1, cota initiala 1/1 1) STATUL ROMAN, CIF:9999999999999, Domeniu public	A1, A1.1
Act Normativ nr. 980, din 16/12/2015 emis de PARLAMENTUL ROMANIEI;		
B2	Intabulare, drept de ADMINISTRARE, dobandit prin Lege, cota actuala 1/1, cota initiala 1/1 1) MINISTERUL ECONOMIEI, ENERGIEI SI MEDIULUI DE AFACERI, CIF:9999999999999	A1, A1.1
Act Administrativ nr. 9, din 07/10/2005 emis de MEC SI SDEE;		
B3	Intabulare, drept de CONCESIUNE, dobandit prin Conventie, cota actuala 1/1, cota initiala 1/1 1) DISTRIBUTIE ENERGIE ELECTRICA ROMANIA S.A., CIF:14476722	A1, A1.1

C. Partea III. SARCINI .

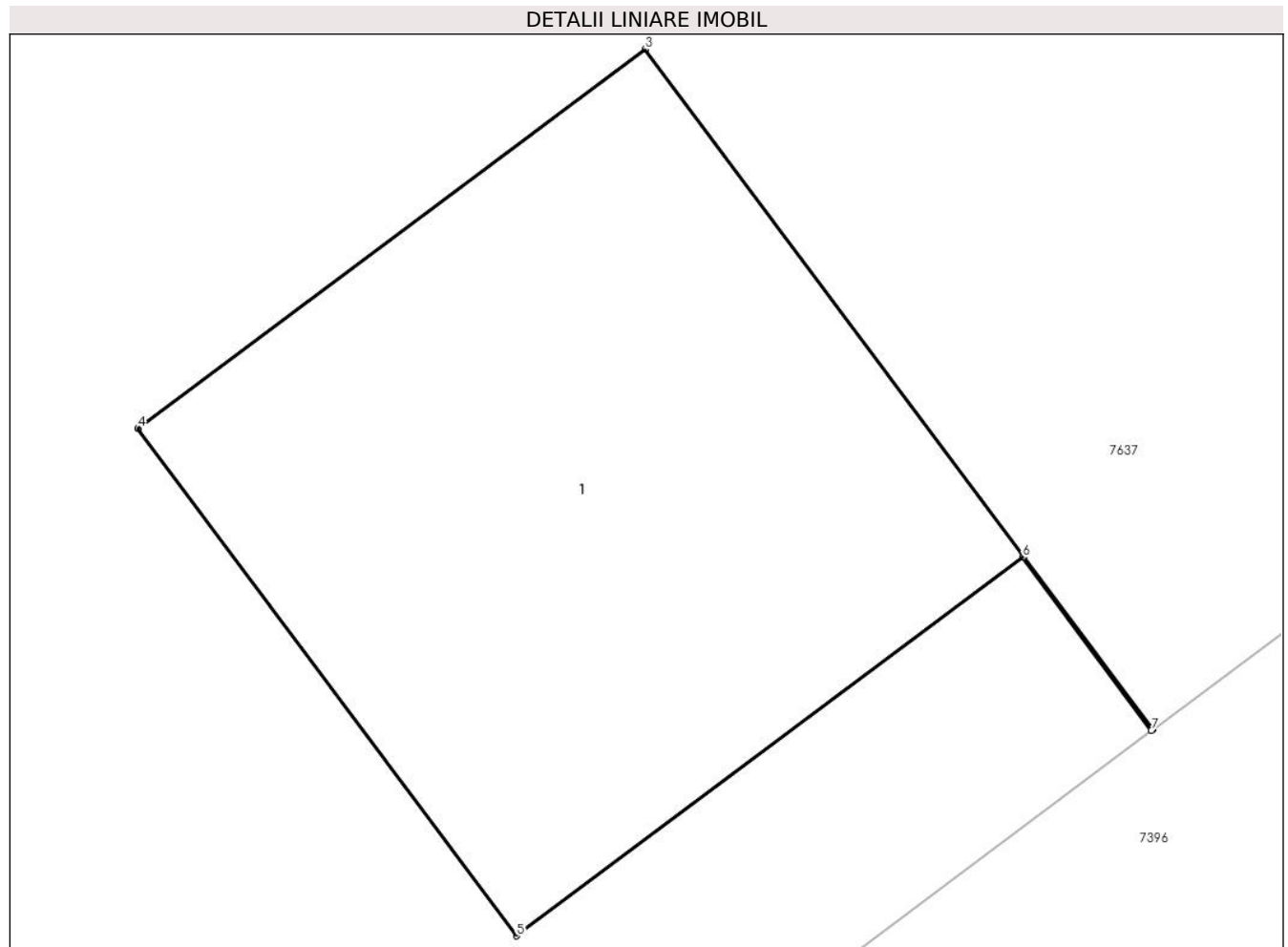
Inscrieri privind dezmembramintele dreptului de proprietate, drepturi reale de garanție și sarcini	Referințe
NU SUNT	

Anexa Nr. 1 La Partea I

Teren

Nr cadastral	Suprafața (mp)*	Observații / Referințe
	1	

* Suprafața este determinată în planul de proiecție Stereo 70.



Date referitoare la teren

Crt	Categorie folosință	Intra vilan	Suprafața (mp)	Tarla	Parcelă	Nr. topo	Observații / Referințe
1	curți constructii	DA	1	-	887/1	-	

Date referitoare la construcții

Crt	Număr	Destinație construcție	Supraf. (mp)	Situație juridică	Observații / Referințe
A1.1		construcții industriale și edilitare	1	Cu acte	Nr. niveluri:1; S. construita la sol:1 mp; S. construita desfasurata:1 mp;

Lungime Segmente

1) Valorile lungimilor segmentelor sunt obținute din proiecție în plan.

Punct început	X / Y	Punct sfârșit	X / Y	Lungime segment (** (m))
1	622.262,123 375.205,287	2	622.261,878 375.205,614	0.409
2	622.261,878 375.205,614	3	622.261,16 375.206,576	1.2
3	622.261,16 375.206,576	4	622.260,198 375.205,858	1.2

Punct început	X / Y	Punct sfârșit	X / Y	Lungime segment (** (m)
4	622.260,198 375.205,858	5	622.260,916 375.204,896	1.2
5	622.260,916 375.204,896	6	622.261,876 375.205,613	1.198
6	622.261,876 375.205,613	7	622.262,12 375.205,285	0.409
7	622.262,12 375.205,285	1	622.262,123 375.205,287	0.004

** Lungimile segmentelor sunt determinate în planul de proiecție Stereo 70 și sunt rotunjite la 1 milimetru.

*** Distanța dintre puncte este formată din segmente cumulate ce sunt mai mici decât valoarea 1 milimetru.

**DATE DESPRE IMOBILUL NR. 7563**

Oficiul de Cadastru și Publicitate Imobiliară PRAHOVA
Biroul de Cadastru și Publicitate Imobiliară Ploiești

A. Partea I. Descrierea imobilului

TEREN Intravilan

Adresa: Loc. Boldesti, Jud. Prahova

Nr. Crt	Nr cadastral Nr. topografic	Suprafața* (mp)	Observații / Referințe
A1		1	Sector cadastral:38 Teren neimprijmit;

Construcții

Crt	Nr cadastral Nr. topografic	Adresa	Observații / Referințe
A1.1		Loc. Boldesti, Jud. Prahova	Nr. niveluri:1; S. construita la sol:1 mp; S. construita desfasurata:1 mp;

B. Partea II. Proprietari și acte

Inscrieri privitoare la dreptul de proprietate și alte drepturi reale		Referințe
/		
Act Normativ nr. 123, din 10/07/2012 emis de PARLAMENTUL ROMANIEI;		
B1	Intabulare, drept de PROPRIETATE, dobandit prin Lege, cota actuala 1/1, cota initiala 1/1 1) STATUL ROMAN, CIF:9999999999999, Domeniu public	A1, A1.1
Act Normativ nr. 980, din 16/12/2015 emis de PARLAMENTUL ROMANIEI;		
B2	Intabulare, drept de ADMINISTRARE, dobandit prin Lege, cota actuala 1/1, cota initiala 1/1 1) MINISTERUL ECONOMIEI, ENERGIEI SI MEDIULUI DE AFACERI, CIF:9999999999999	A1, A1.1
Act Administrativ nr. 9, din 07/10/2005 emis de MEC SI SDEE;		
B3	Intabulare, drept de CONCESIUNE, dobandit prin Conventie, cota actuala 1/1, cota initiala 1/1 1) DISTRIBUTIE ENERGIE ELECTRICA ROMANIA S.A., CIF:14476722	A1, A1.1

C. Partea III. SARCINI .

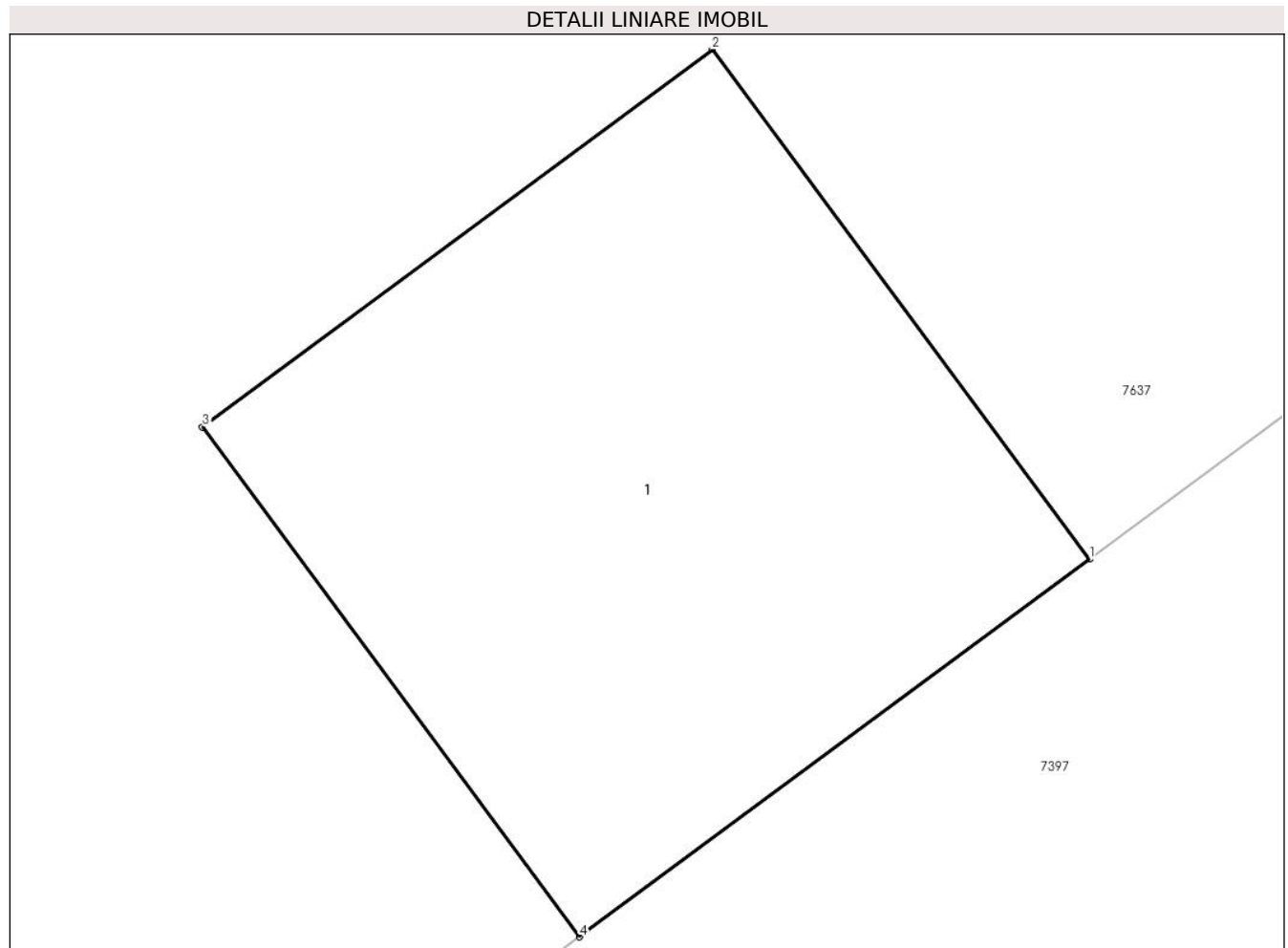
Inscrieri privind dezmembramintele dreptului de proprietate, drepturi reale de garanție și sarcini	Referințe
NU SUNT	

Anexa Nr. 1 La Partea I

Teren

Nr cadastral	Suprafața (mp)*	Observații / Referințe
	1	

* Suprafața este determinată în planul de proiecție Stereo 70.



Date referitoare la teren

Crt	Categorie folosință	Intra vilan	Suprafața (mp)	Tarla	Parcelă	Nr. topo	Observații / Referințe
1	curți constructii	DA	1	-	887/2	-	

Date referitoare la construcții

Crt	Număr	Destinație construcție	Supraf. (mp)	Situație juridică	Observații / Referințe
A1.1		construcții industriale și edilitare	1	Cu acte	Nr. niveluri:1; S. construita la sol:1 mp; S. construita desfasurata:1 mp;

Lungime Segmente

1) Valorile lungimilor segmentelor sunt obținute din proiecție în plan.

Punct început	X / Y	Punct sfârșit	X / Y	Lungime segment (** (m)
1	622.292,221 375.227,689	2	622.291,507 375.228,653	1.2
2	622.291,507 375.228,653	3	622.290,542 375.227,939	1.2
3	622.290,542 375.227,939	4	622.291,256 375.226,975	1.2

Punct început	X / Y	Punct sfârșit	X / Y	Lungime segment (** (m)
4	622.291,256 375.226,975	1	622.292,221 375.227,689	1.2

** Lungimile segmentelor sunt determinate în planul de proiecție Stereo 70 și sunt rotunjite la 1 milimetru.

*** Distanța dintre puncte este formată din segmente cumulate ce sunt mai mici decât valoarea 1 milimetru.

**DATE DESPRE IMOBILUL NR. 7564**

Oficiul de Cadastru și Publicitate Imobiliară PRAHOVA
Biroul de Cadastru și Publicitate Imobiliară Ploiești

A. Partea I. Descrierea imobilului

TEREN Intravilan

Adresa: Loc. Boldesti, Jud. Prahova

Nr. Crt	Nr cadastral Nr. topografic	Suprafața* (mp)	Observații / Referințe
A1		1	Sector cadastral:38 Teren neimpregmuit;

Construcții

Crt	Nr cadastral Nr. topografic	Adresa	Observații / Referințe
A1.1		Loc. Boldesti, Jud. Prahova	Nr. niveluri:1; S. construita la sol:1 mp; S. construita desfasurata:1 mp;

B. Partea II. Proprietari și acte

Inscrieri privitoare la dreptul de proprietate și alte drepturi reale		Referințe
/		
Act Normativ nr. 123, din 10/07/2012 emis de PARLAMENTUL ROMANIEI;		
B1	Intabulare, drept de PROPRIETATE, dobandit prin Lege, cota actuala 1/1, cota initiala 1/1 1) STATUL ROMAN, CIF:9999999999999, Domeniu public	A1, A1.1
Act Normativ nr. 980, din 16/12/2015 emis de PARLAMENTUL ROMANIEI;		
B2	Intabulare, drept de ADMINISTRARE, dobandit prin Lege, cota actuala 1/1, cota initiala 1/1 1) MINISTERUL ECONOMIEI, ENERGIEI SI MEDIULUI DE AFACERI, CIF:9999999999999	A1, A1.1
Act Administrativ nr. 9, din 07/10/2005 emis de MEC SI SDEE;		
B3	Intabulare, drept de CONCESIUNE, dobandit prin Conventie, cota actuala 1/1, cota initiala 1/1 1) DISTRIBUTIE ENERGIE ELECTRICA ROMANIA S.A., CIF:14476722	A1, A1.1

C. Partea III. SARCINI .

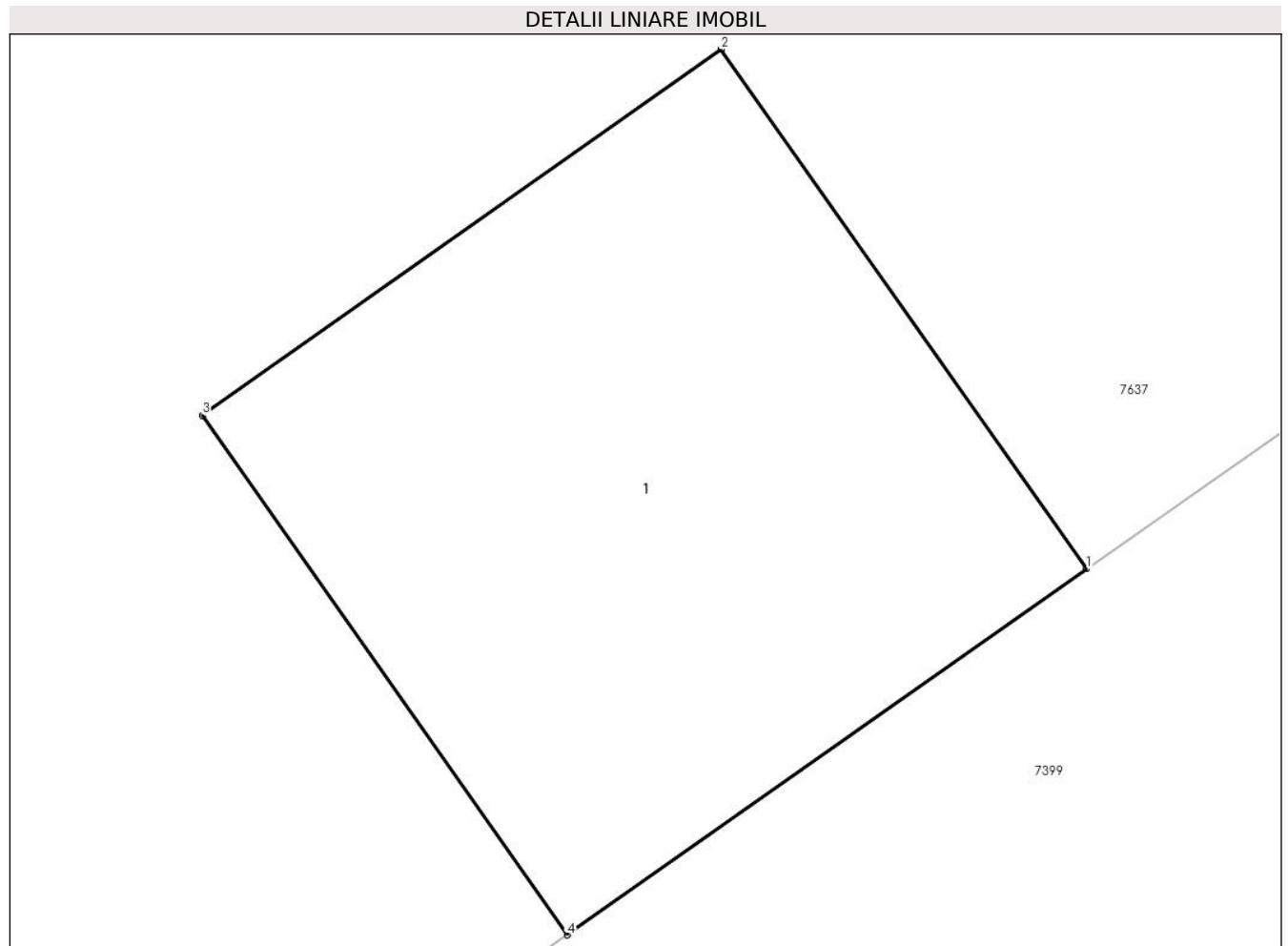
Inscrieri privind dezmembramintele dreptului de proprietate, drepturi reale de garanție și sarcini	Referințe
NU SUNT	

Anexa Nr. 1 La Partea I

Teren

Nr cadastral	Suprafața (mp)*	Observații / Referințe
	1	

* Suprafața este determinată în planul de proiecție Stereo 70.



Date referitoare la teren

Crt	Categorie folosință	Intra vilan	Suprafața (mp)	Tarla	Parcelă	Nr. topo	Observații / Referințe
1	curți constructii	DA	1	-	887/3	-	

Date referitoare la construcții

Crt	Număr	Destinație construcție	Supraf. (mp)	Situație juridică	Observații / Referințe
A1.1		construcții industriale și edilitare	1	Cu acte	Nr. niveluri:1; S. construita la sol:1 mp; S. construita desfasurata:1 mp;

Lungime Segmente

1) Valorile lungimilor segmentelor sunt obținute din proiecție în plan.

Punct început	X / Y	Punct sfârșit	X / Y	Lungime segment (** (m))
1	622.317,153 375.245,703	2	622.316,462 375.246,684	1.2
2	622.316,462 375.246,684	3	622.315,481 375.245,993	1.2
3	622.315,481 375.245,993	4	622.316,171 375.245,012	1.199

Punct început	X / Y	Punct sfârșit	X / Y	Lungime segment (** (m)
4	622.316,171 375.245,012	1	622.317,153 375.245,703	1.201

** Lungimile segmentelor sunt determinate în planul de proiecție Stereo 70 și sunt rotunjite la 1 milimetru.

*** Distanța dintre puncte este formată din segmente cumulate ce sunt mai mici decât valoarea 1 milimetru.

**DATE DESPRE IMOBILUL NR. 7565**

Oficiul de Cadastru și Publicitate Imobiliară PRAHOVA
Biroul de Cadastru și Publicitate Imobiliară Ploiești

A. Partea I. Descrierea imobilului

TEREN Intravilan

Adresa: Loc. Boldesti, Jud. Prahova

Nr. Crt	Nr cadastral Nr. topografic	Suprafața* (mp)	Observații / Referințe
A1		1	Sector cadastral:38 Teren neimprijmit;

Construcții

Crt	Nr cadastral Nr. topografic	Adresa	Observații / Referințe
A1.1		Loc. Boldesti, Jud. Prahova	Nr. niveluri:1; S. construita la sol:1 mp; S. construita desfasurata:1 mp;

B. Partea II. Proprietari și acte

Inscrieri privitoare la dreptul de proprietate și alte drepturi reale		Referințe
/		
Act Normativ nr. 123, din 10/07/2012 emis de PARLAMENTUL ROMANIEI;		
B1	Intabulare, drept de PROPRIETATE, dobandit prin Lege, cota actuala 1/1, cota initiala 1/1 1) STATUL ROMAN, CIF:999999999999, Domeniu public	A1, A1.1
Act Normativ nr. 980, din 16/12/2015 emis de PARLAMENTUL ROMANIEI;		
B2	Intabulare, drept de ADMINISTRARE, dobandit prin Lege, cota actuala 1/1, cota initiala 1/1 1) MINISTERUL ECONOMIEI, ENERGIEI SI MEDIULUI DE AFACERI, CIF:999999999999	A1, A1.1
Act Administrativ nr. 9, din 07/10/2005 emis de MEC SI SDEE;		
B3	Intabulare, drept de CONCESIUNE, dobandit prin Conventie, cota actuala 1/1, cota initiala 1/1 1) DISTRIBUTIE ENERGIE ELECTRICA ROMANIA S.A., CIF:14476722	A1, A1.1

C. Partea III. SARCINI .

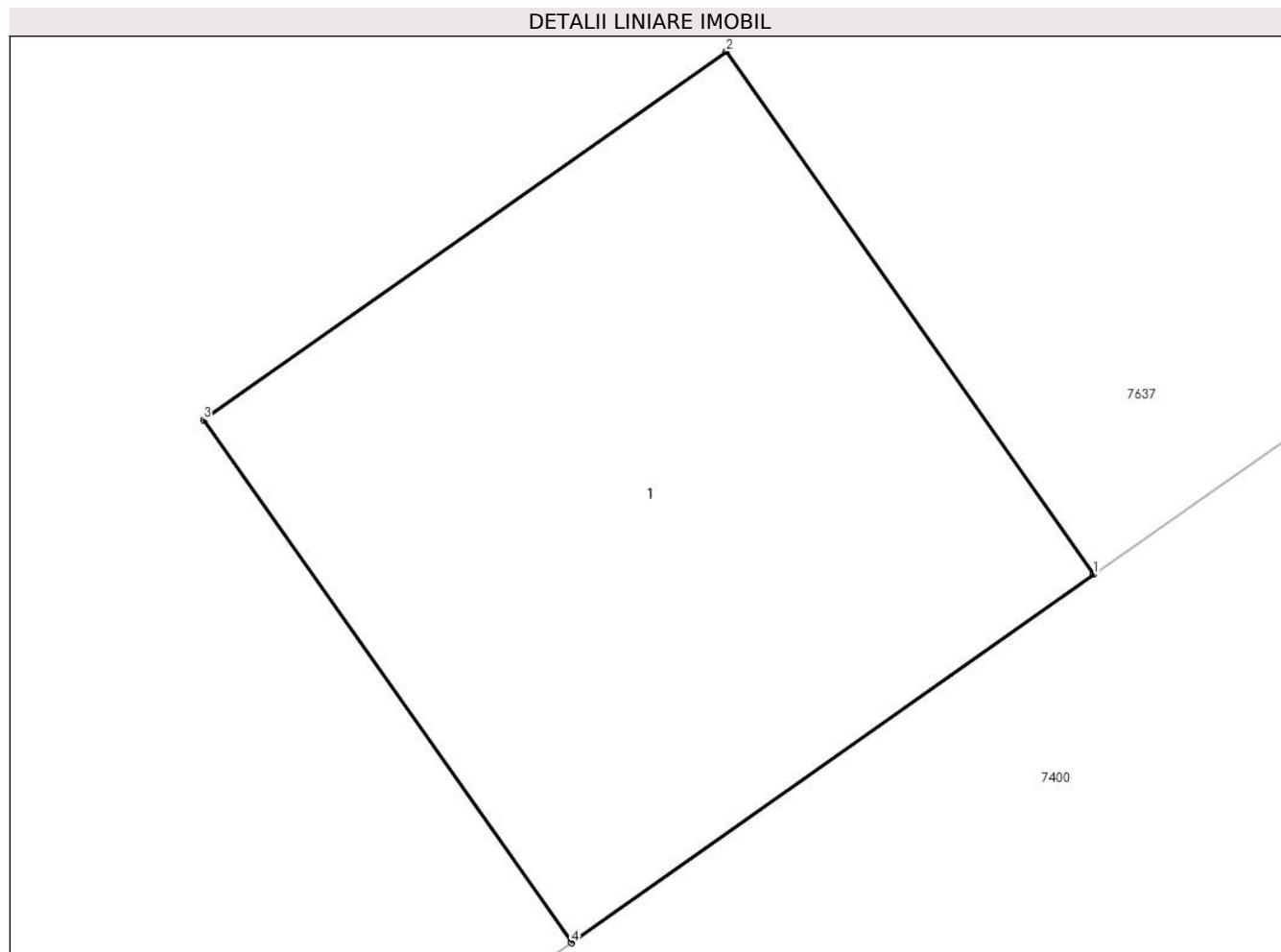
Inscrieri privind dezmembramintele dreptului de proprietate, drepturi reale de garanție și sarcini	Referințe
NU SUNT	

Anexa Nr. 1 La Partea I

Teren

Nr cadastral	Suprafața (mp)*	Observații / Referințe
	1	

* Suprafața este determinată în planul de proiecție Stereo 70.



Date referitoare la teren

Crt	Categorie folosință	Intra vilan	Suprafața (mp)	Tarla	Parcelă	Nr. topo	Observații / Referințe
1	curți constructii	DA	1	-	887/4	-	

Date referitoare la construcții

Crt	Număr	Destinație construcție	Supraf. (mp)	Situație juridică	Observații / Referințe
A1.1		construcții industriale și edilitare	1	Cu acte	Nr. niveluri:1; S. construita la sol:1 mp; S. construita desfasurata:1 mp;

Lungime Segmente

1) Valorile lungimilor segmentelor sunt obținute din proiecție în plan.

Punct început	X / Y	Punct sfârșit	X / Y	Lungime segment (** (m))
1	622.347,698 375.267,203	2	622.347,008 375.268,184	1.199
2	622.347,008 375.268,184	3	622.346,026 375.267,493	1.201
3	622.346,026 375.267,493	4	622.346,717 375.266,512	1.2

Punct început	X / Y	Punct sfârșit	X / Y	Lungime segment (** (m)
4	622.346,717 375.266,512	1	622.347,698 375.267,203	1.2

** Lungimile segmentelor sunt determinate în planul de proiecție Stereo 70 și sunt rotunjite la 1 milimetru.

*** Distanța dintre puncte este formată din segmente cumulate ce sunt mai mici decât valoarea 1 milimetru.

**DATE DESPRE IMOBILUL NR. 7566**

Oficiul de Cadastru și Publicitate Imobiliară PRAHOVA
Biroul de Cadastru și Publicitate Imobiliară Ploiești

A. Partea I. Descrierea imobilului

TEREN Intravilan

Adresa: Loc. Boldesti, Jud. Prahova

Nr. Crt	Nr cadastral Nr. topografic	Suprafața* (mp)	Observații / Referințe
A1		1	Sector cadastral:38 Teren neimprijmit;

Construcții

Crt	Nr cadastral Nr. topografic	Adresa	Observații / Referințe
A1.1		Loc. Boldesti, Jud. Prahova	Nr. niveluri:1; S. construita la sol:1 mp; S. construita desfasurata:1 mp;

B. Partea II. Proprietari și acte

Inscrieri privitoare la dreptul de proprietate și alte drepturi reale		Referințe
/		
Act Normativ nr. 123, din 10/07/2012 emis de PARLAMENTUL ROMANIEI;		
B1	Intabulare, drept de PROPRIETATE, dobandit prin Lege, cota actuala 1/1, cota initiala 1/1 1) STATUL ROMAN, CIF:9999999999999, Domeniu public	A1, A1.1
Act Normativ nr. 980, din 16/12/2015 emis de PARLAMENTUL ROMANIEI;		
B2	Intabulare, drept de ADMINISTRARE, dobandit prin Lege, cota actuala 1/1, cota initiala 1/1 1) MINISTERUL ECONOMIEI, ENERGIEI SI MEDIULUI DE AFACERI, CIF:9999999999999	A1, A1.1
Act Administrativ nr. 9, din 07/10/2005 emis de MEC SI SDEE;		
B3	Intabulare, drept de CONCESIUNE, dobandit prin Conventie, cota actuala 1/1, cota initiala 1/1 1) DISTRIBUTIE ENERGIE ELECTRICA ROMANIA S.A., CIF:14476722	A1, A1.1

C. Partea III. SARCINI .

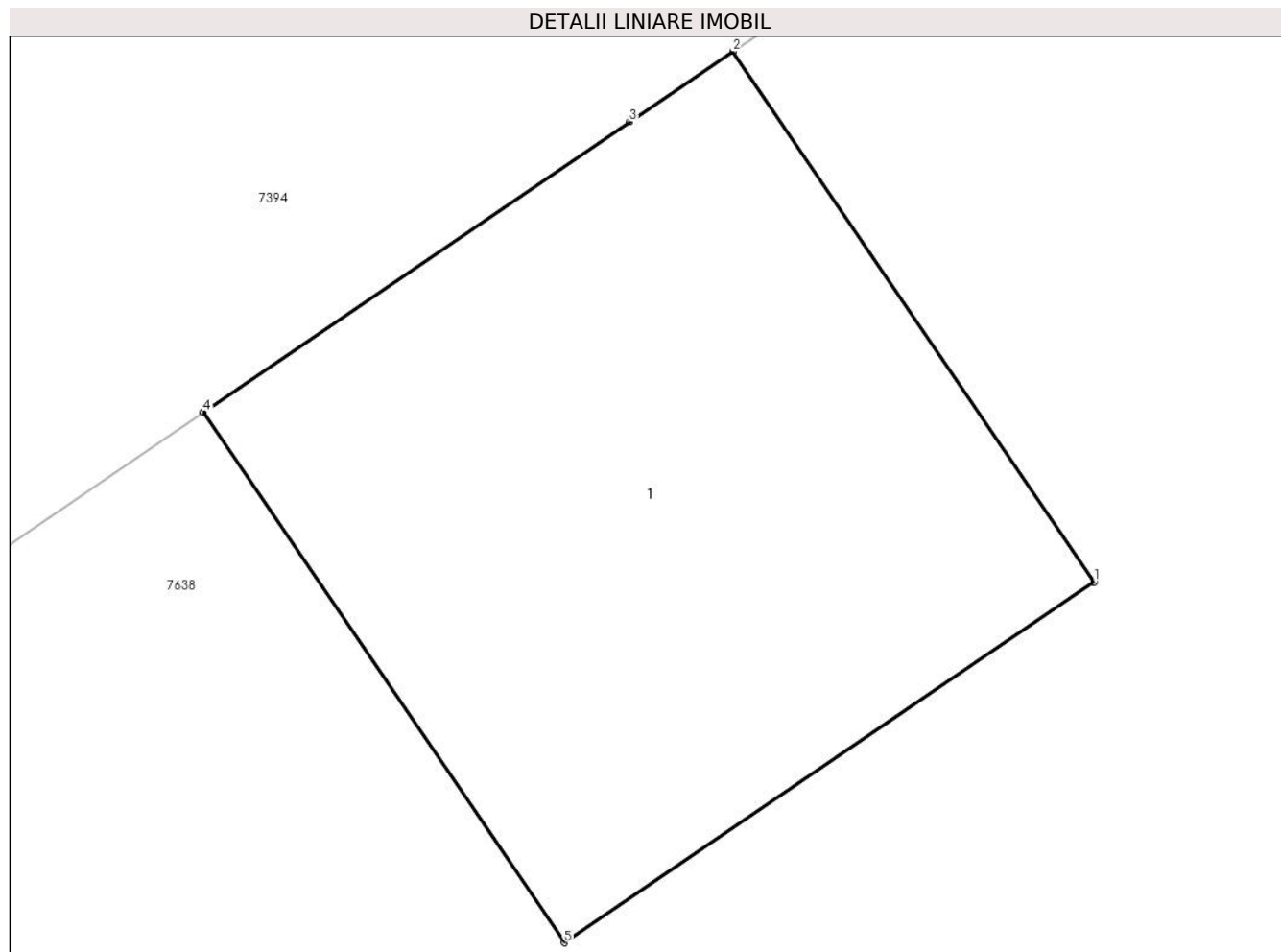
Inscrieri privind dezmembramintele dreptului de proprietate, drepturi reale de garanție și sarcini	Referințe
NU SUNT	

Anexa Nr. 1 La Partea I

Teren

Nr cadastral	Suprafața (mp)*	Observații / Referințe
	1	

* Suprafața este determinată în planul de proiecție Stereo 70.



Date referitoare la teren

Crt	Categorie folosință	Intra vilan	Suprafața (mp)	Tarla	Parcelă	Nr. topo	Observații / Referințe
1	curți constructii	DA	1	25	821/1	-	

Date referitoare la construcții

Crt	Număr	Destinație construcție	Supraf. (mp)	Situație juridică	Observații / Referințe
A1.1		construcții industriale și edilitare	1	Cu acte	Nr. niveluri:1; S. construita la sol:1 mp; S. construita desfasurata:1 mp;

Lungime Segmente

1) Valorile lungimilor segmentelor sunt obținute din proiecție în plan.

Punct început	X / Y	Punct sfârșit	X / Y	Lungime segment (** (m)
1	622.367,765 375.157,819	2	622.367,089 375.158,811	1.2
2	622.367,089 375.158,811	3	622.366,895 375.158,679	0.235
3	622.366,895 375.158,679	4	622.366,097 375.158,136	0.965

Punct început	X / Y	Punct sfârșit	X / Y	Lungime segment (** (m)
4	622.366,097 375.158,136	5	622.366,773 375.157,144	1.2
5	622.366,773 375.157,144	1	622.367,765 375.157,819	1.2

** Lungimile segmentelor sunt determinate în planul de proiecție Stereo 70 și sunt rotunjite la 1 milimetru.

*** Distanța dintre puncte este formată din segmente cumulate ce sunt mai mici decât valoarea 1 milimetru.

**DATE DESPRE IMOBILUL NR. 7567**

Oficiul de Cadastru și Publicitate Imobiliară PRAHOVA
Biroul de Cadastru și Publicitate Imobiliară Ploiești

A. Partea I. Descrierea imobilului

TEREN Intravilan

Adresa: Loc. Boldesti, Jud. Prahova

Nr. Crt	Nr cadastral Nr. topografic	Suprafața* (mp)	Observații / Referințe
A1		1	Sector cadastral:38 Teren neimprijmit;

Construcții

Crt	Nr cadastral Nr. topografic	Adresa	Observații / Referințe
A1.1		Loc. Boldesti, Jud. Prahova	Nr. niveluri:1; S. construita la sol:1 mp; S. construita desfasurata:1 mp;

B. Partea II. Proprietari și acte

Inscrieri privitoare la dreptul de proprietate și alte drepturi reale		Referințe
/		
Act Normativ nr. 123, din 10/07/2012 emis de PARLAMENTUL ROMANIEI;		
B1	Intabulare, drept de PROPRIETATE, dobandit prin Lege, cota actuala 1/1, cota initiala 1/1 1) STATUL ROMAN, CIF:999999999999, Domeniu public	A1, A1.1
Act Normativ nr. 980, din 16/12/2015 emis de PARLAMENTUL ROMANIEI;		
B2	Intabulare, drept de ADMINISTRARE, dobandit prin Lege, cota actuala 1/1, cota initiala 1/1 1) MINISTERUL ECONOMIEI, ENERGIEI SI MEDIULUI DE AFACERI, CIF:999999999999	A1, A1.1
Act Administrativ nr. 9, din 07/10/2005 emis de MEC SI SDEE;		
B3	Intabulare, drept de CONCESIUNE, dobandit prin Conventie, cota actuala 1/1, cota initiala 1/1 1) DISTRIBUTIE ENERGIE ELECTRICA ROMANIA S.A., CIF:14476722	A1, A1.1

C. Partea III. SARCINI .

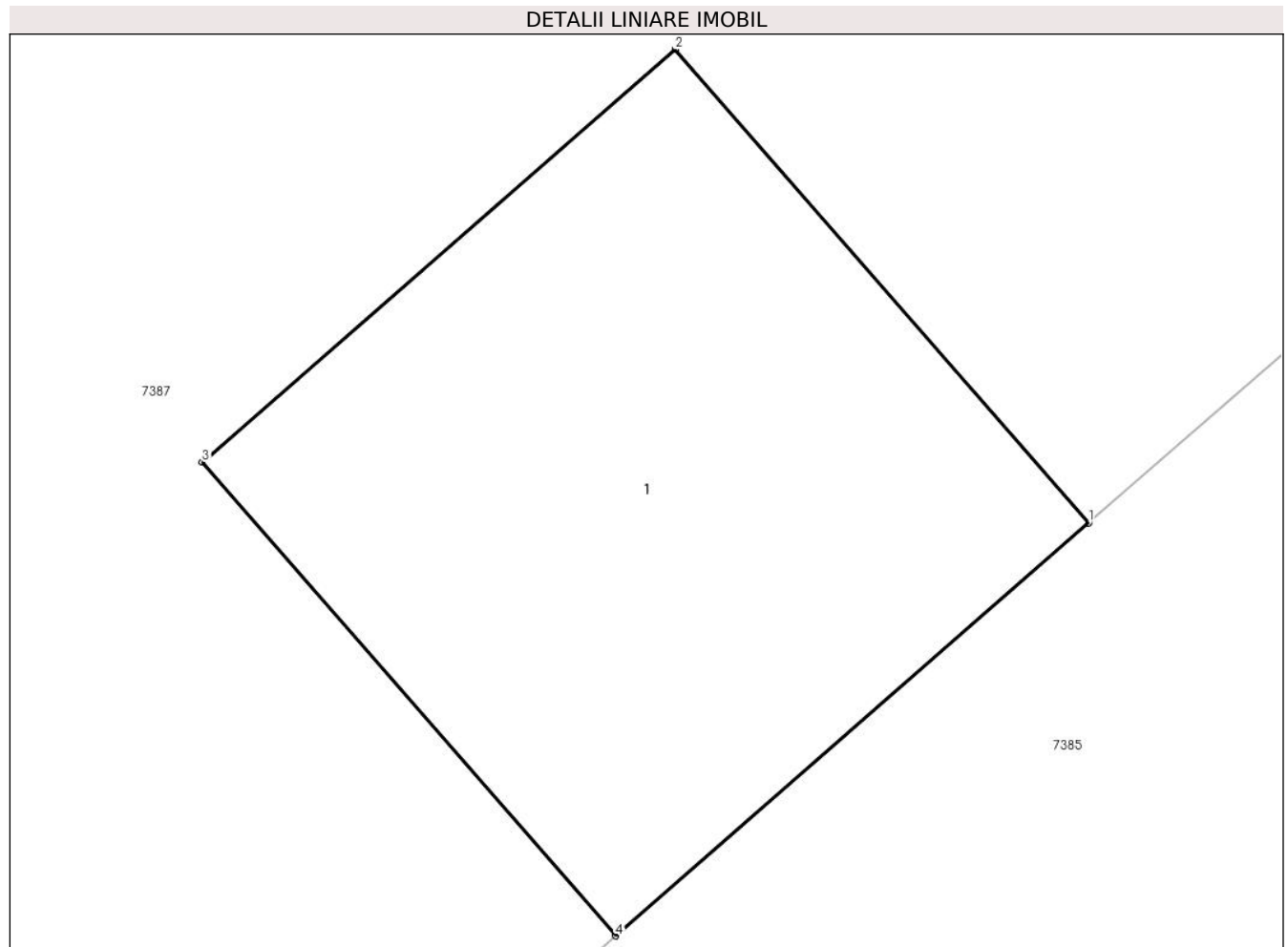
Inscrieri privind dezmembramintele dreptului de proprietate, drepturi reale de garanție și sarcini	Referințe
NU SUNT	

Anexa Nr. 1 La Partea I

Teren

Nr cadastral	Suprafața (mp)*	Observații / Referințe
	1	

* Suprafața este determinată în planul de proiecție Stereo 70.



Date referitoare la teren

Crt	Categorie folosință	Intra vilan	Suprafața (mp)	Tarla	Parcelă	Nr. topo	Observații / Referințe
1	curți constructii	DA	1	25	841/1	-	

Date referitoare la construcții

Crt	Număr	Destinație construcție	Supraf. (mp)	Situație juridică	Observații / Referințe
A1.1		construcții industriale și edilitare	1	Cu acte	Nr. niveluri:1; S. construita la sol:1 mp; S. construita desfasurata:1 mp;

Lungime Segmente

1) Valorile lungimilor segmentelor sunt obținute din proiecție în plan.

Punct început	X / Y	Punct sfârșit	X / Y	Lungime segment (** (m))
1	622.450,234 375.091,663	2	622.449,444 375.092,567	1.201
2	622.449,444 375.092,567	3	622.448,54 375.091,778	1.2
3	622.448,54 375.091,778	4	622.449,33 375.090,874	1.201

Punct început	X / Y	Punct sfârșit	X / Y	Lungime segment (** (m)
4	622.449,33 375.090,874	1	622.450,234 375.091,663	1.2

** Lungimile segmentelor sunt determinate în planul de proiecție Stereo 70 și sunt rotunjite la 1 milimetru.

*** Distanța dintre puncte este formată din segmente cumulate ce sunt mai mici decât valoarea 1 milimetru.

**DATE DESPRE IMOBILUL NR. 7568**

Oficiul de Cadastru și Publicitate Imobiliară PRAHOVA
Biroul de Cadastru și Publicitate Imobiliară Ploiești

A. Partea I. Descrierea imobilului

TEREN Intravilan

Adresa: Loc. Boldesti, Jud. Prahova

Nr. Crt	Nr cadastral Nr. topografic	Suprafața* (mp)	Observații / Referințe
A1		1	Sector cadastral:38 Teren neimprijmit;

Construcții

Crt	Nr cadastral Nr. topografic	Adresa	Observații / Referințe
A1.1		Loc. Boldesti, Jud. Prahova	Nr. niveluri:1; S. construita la sol:1 mp; S. construita desfasurata:1 mp;

B. Partea II. Proprietari și acte

Inscrieri privitoare la dreptul de proprietate și alte drepturi reale		Referințe
/		
Act Normativ nr. 123, din 10/07/2012 emis de PARLAMENTUL ROMANIEI;		
B1	Intabulare, drept de PROPRIETATE, dobandit prin Lege, cota actuala 1/1, cota initiala 1/1 1) STATUL ROMAN, CIF:9999999999999, Domeniu public	A1, A1.1
Act Normativ nr. 980, din 16/12/2015 emis de PARLAMENTUL ROMANIEI;		
B2	Intabulare, drept de ADMINISTRARE, dobandit prin Lege, cota actuala 1/1, cota initiala 1/1 1) MINISTERUL ECONOMIEI, ENERGIEI SI MEDIULUI DE AFACERI, CIF:9999999999999	A1, A1.1
Act Administrativ nr. 9, din 07/10/2005 emis de MEC SI SDEE;		
B3	Intabulare, drept de CONCESIUNE, dobandit prin Conventie, cota actuala 1/1, cota initiala 1/1 1) DISTRIBUTIE ENERGIE ELECTRICA ROMANIA S.A., CIF:14476722	A1, A1.1

C. Partea III. SARCINI .

Inscrieri privind dezmembramintele dreptului de proprietate, drepturi reale de garanție și sarcini	Referințe
NU SUNT	

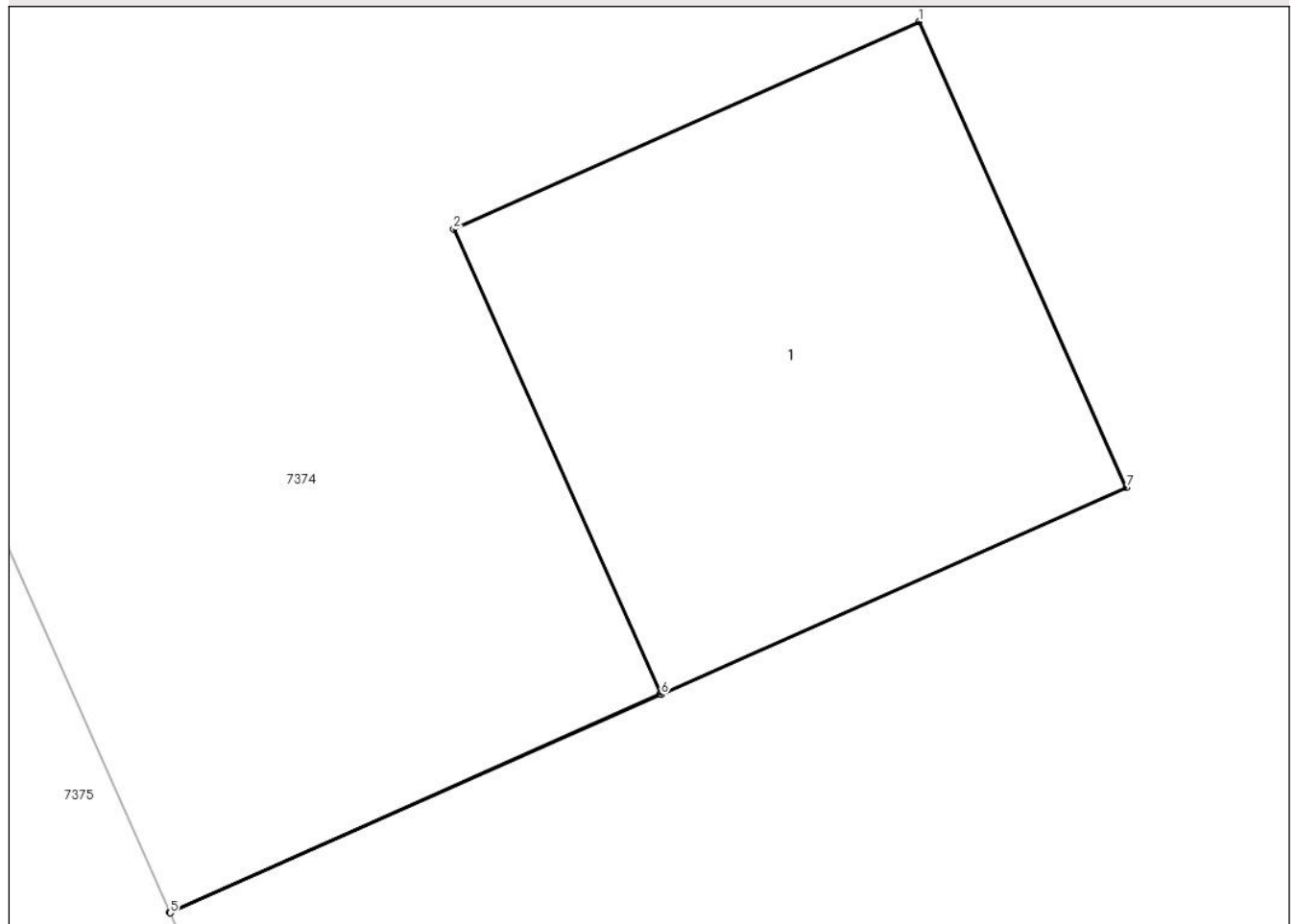
Anexa Nr. 1 La Partea I

Teren

Nr cadastral	Suprafața (mp)*	Observații / Referințe
	1	

* Suprafața este determinată în planul de proiecție Stereo 70.

DETALII LINIARE IMOBIL



Date referitoare la teren

Crt	Categorie folosință	Intravilan	Suprafața (mp)	Tarla	Parcelă	Nr. topo	Observații / Referințe
1	curți constructii	DA	1	25	815/1	-	

Date referitoare la construcții

Crt	Număr	Destinație construcție	Supraf. (mp)	Situație juridică	Observații / Referințe
A1.1		construcții industriale și edilitare	1	Cu acte	Nr. niveluri:1; S. construită la sol:1 mp; S. construită desfășurată:1 mp;

Lungime Segmente

1) Valorile lungimilor segmentelor sunt obținute din proiecție în plan.

Punct început	X / Y	Punct sfârșit	X / Y	Lungime segment (** (m)
1	622.542,365 375.263,288	2	622.541,269 375.262,8	1.2
2	622.541,269 375.262,8	3	622.541,756 375.261,707	1.197
3	622.541,756 375.261,707	4	622.540,6 375.261,192	1.266

Punct început	X / Y	Punct sfârșit	X / Y	Lungime segment (** (m)
4	622.540,6 375.261,192	5	622.540,601 375.261,19	0.002
5	622.540,601 375.261,19	6	622.541,757 375.261,704	1.265
6	622.541,757 375.261,704	7	622.542,853 375.262,192	1.2
7	622.542,853 375.262,192	1	622.542,365 375.263,288	1.2

** Lungimile segmentelor sunt determinate în planul de proiecție Stereo 70 și sunt rotunjite la 1 milimetru.

*** Distanța dintre puncte este formată din segmente cumulate ce sunt mai mici decât valoarea 1 milimetru.

**DATE DESPRE IMOBILUL NR. 7569**

Oficiul de Cadastru și Publicitate Imobiliară PRAHOVA
Biroul de Cadastru și Publicitate Imobiliară Ploiești

A. Partea I. Descrierea imobilului

TEREN Intravilan

Adresa: Loc. Boldesti, Jud. Prahova

Nr. Crt	Nr cadastral Nr. topografic	Suprafața* (mp)	Observații / Referințe
A1		1	Sector cadastral:38 Teren neimprijmit;

Construcții

Crt	Nr cadastral Nr. topografic	Adresa	Observații / Referințe
A1.1		Loc. Boldesti, Jud. Prahova	Nr. niveluri:1; S. construita la sol:1 mp; S. construita desfasurata:1 mp;

B. Partea II. Proprietari și acte

Inscrieri privitoare la dreptul de proprietate și alte drepturi reale		Referințe
/		
Act Normativ nr. 123, din 10/07/2012 emis de PARLAMENTUL ROMANIEI;		
B1	Intabulare, drept de PROPRIETATE, dobandit prin Lege, cota actuala 1/1, cota initiala 1/1 1) STATUL ROMAN, CIF:9999999999999, Domeniu public	A1, A1.1
Act Normativ nr. 980, din 16/12/2015 emis de PARLAMENTUL ROMANIEI;		
B2	Intabulare, drept de ADMINISTRARE, dobandit prin Lege, cota actuala 1/1, cota initiala 1/1 1) MINISTERUL ECONOMIEI, ENERGIEI SI MEDIULUI DE AFACERI, CIF:9999999999999	A1, A1.1
Act Administrativ nr. 9, din 07/10/2005 emis de MEC SI SDEE;		
B3	Intabulare, drept de CONCESIUNE, dobandit prin Conventie, cota actuala 1/1, cota initiala 1/1 1) DISTRIBUTIE ENERGIE ELECTRICA ROMANIA S.A., CIF:14476722	A1, A1.1

C. Partea III. SARCINI .

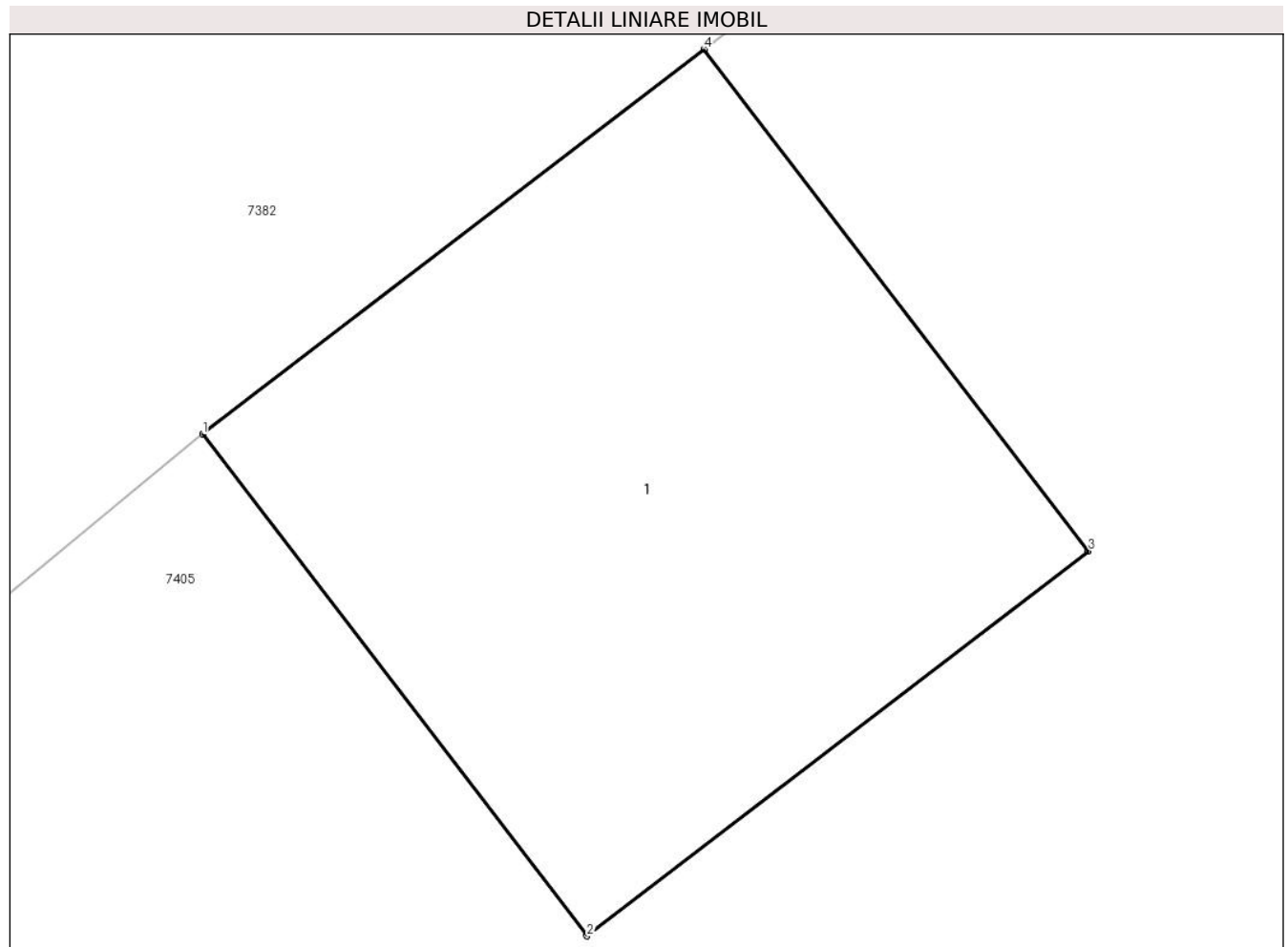
Inscrieri privind dezmembramintele dreptului de proprietate, drepturi reale de garanție și sarcini	Referințe
NU SUNT	

Anexa Nr. 1 La Partea I

Teren

Nr cadastral	Suprafața (mp)*	Observații / Referințe
	1	

* Suprafața este determinată în planul de proiecție Stereo 70.



Date referitoare la teren

Crt	Categorie folosință	Intra vilan	Suprafața (mp)	Tarla	Parcelă	Nr. topo	Observații / Referințe
1	curți constructii	DA	1	-	805/1	-	

Date referitoare la construcții

Crt	Număr	Destinație construcție	Supraf. (mp)	Situație juridică	Observații / Referințe
A1.1		construcții industriale și edilitare	1	Cu acte	Nr. niveluri:1; S. construita la sol:1 mp; S. construita desfasurata:1 mp;

Lungime Segmente

1) Valorile lungimilor segmentelor sunt obținute din proiecție în plan.

Punct început	X / Y	Punct sfârșit	X / Y	Lungime segment (** (m)
1	622.486,494 375.054,793	2	622.487,224 375.053,841	1.2
2	622.487,224 375.053,841	3	622.488,176 375.054,571	1.2
3	622.488,176 375.054,571	4	622.487,446 375.055,523	1.2

Punct început	X / Y	Punct sfârșit	X / Y	Lungime segment (** (m)
4	622.487,446 375.055,523	1	622.486,494 375.054,793	1.2

** Lungimile segmentelor sunt determinate în planul de proiecție Stereo 70 și sunt rotunjite la 1 milimetru.

*** Distanța dintre puncte este formată din segmente cumulate ce sunt mai mici decât valoarea 1 milimetru.

**DATE DESPRE IMOBILUL NR. 7570**

Oficiul de Cadastru și Publicitate Imobiliară PRAHOVA
Biroul de Cadastru și Publicitate Imobiliară Ploiești

A. Partea I. Descrierea imobilului

TEREN Intravilan

Adresa: Loc. Boldesti, Jud. Prahova

Nr. Crt	Nr cadastral Nr. topografic	Suprafața* (mp)	Observații / Referințe
A1		1	Sector cadastral:38 Teren neimprijmit;

Construcții

Crt	Nr cadastral Nr. topografic	Adresa	Observații / Referințe
A1.1		Loc. Boldesti, Jud. Prahova	Nr. niveluri:1; S. construita la sol:1 mp; S. construita desfasurata:1 mp;

B. Partea II. Proprietari și acte

Inscrieri privitoare la dreptul de proprietate și alte drepturi reale		Referințe
/		
Act Normativ nr. 123, din 10/07/2012 emis de PARLAMENTUL ROMANIEI;		
B1	Intabulare, drept de PROPRIETATE, dobandit prin Lege, cota actuala 1/1, cota initiala 1/1 1) STATUL ROMAN, CIF:9999999999999, Domeniu public	A1, A1.1
Act Normativ nr. 980, din 16/12/2015 emis de PARLAMENTUL ROMANIEI;		
B2	Intabulare, drept de ADMINISTRARE, dobandit prin Lege, cota actuala 1/1, cota initiala 1/1 1) MINISTERUL ECONOMIEI, ENERGIEI SI MEDIULUI DE AFACERI, CIF:9999999999999	A1, A1.1
Act Administrativ nr. 9, din 07/10/2005 emis de MEC SI SDEE;		
B3	Intabulare, drept de CONCESIUNE, dobandit prin Conventie, cota actuala 1/1, cota initiala 1/1 1) DISTRIBUTIE ENERGIE ELECTRICA ROMANIA S.A., CIF:14476722	A1, A1.1

C. Partea III. SARCINI .

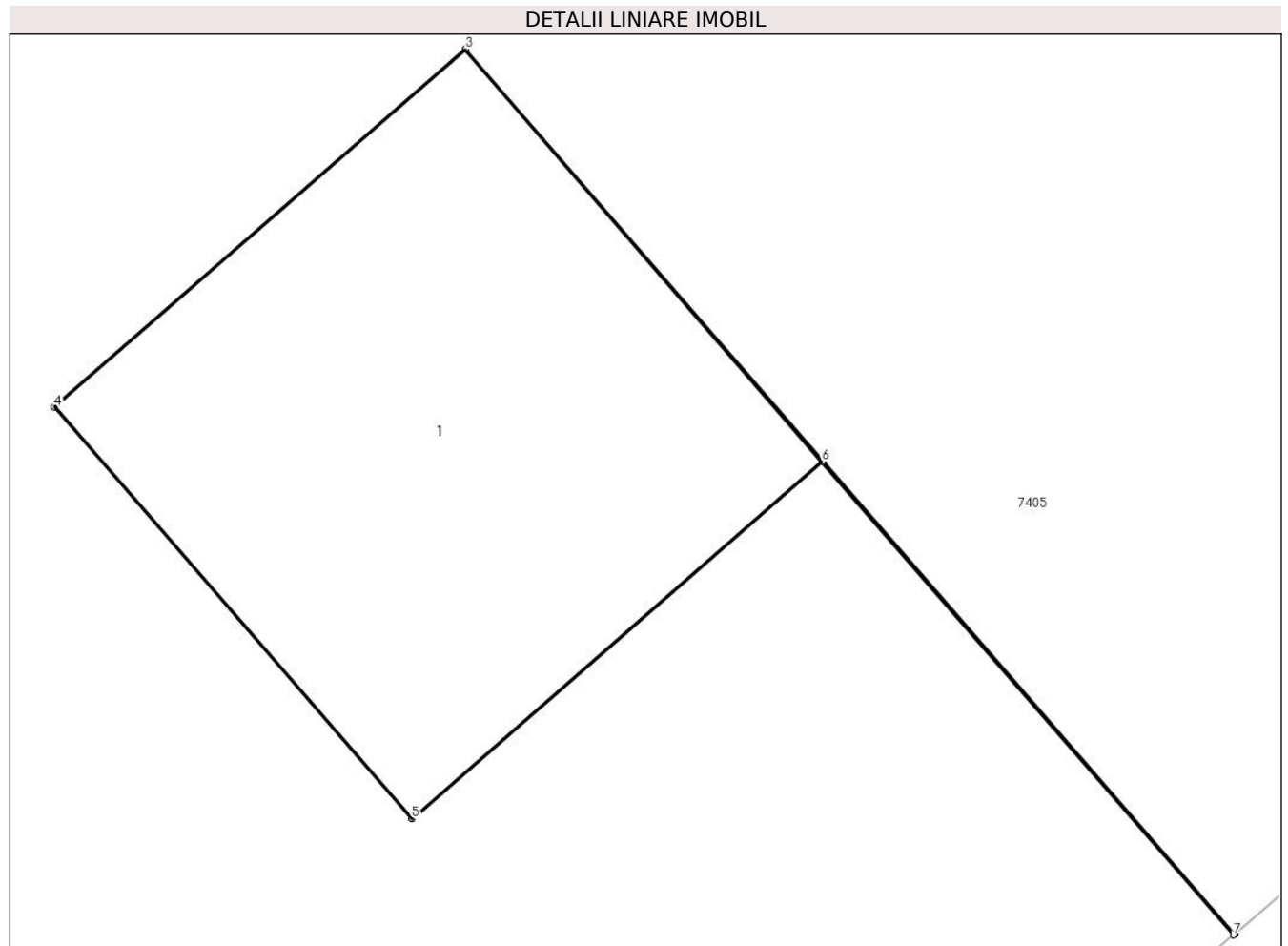
Inscrieri privind dezmembramintele dreptului de proprietate, drepturi reale de garanție și sarcini	Referințe
NU SUNT	

Anexa Nr. 1 La Partea I

Teren

Nr cadastral	Suprafața (mp)*	Observații / Referințe
	1	

* Suprafața este determinată în planul de proiecție Stereo 70.



Date referitoare la teren

Crt	Categorie folosință	Intra vilan	Suprafața (mp)	Tarla	Parcelă	Nr. topo	Observații / Referințe
1	curți constructii	DA	1	-	805/2	-	

Date referitoare la construcții

Crt	Număr	Destinație construcție	Supraf. (mp)	Situație juridică	Observații / Referințe
A1.1		construcții industriale și edilitare	1	Cu acte	Nr. niveluri:1; S. construită la sol:1 mp; S. construită desfășurată:1 mp;

Lungime Segmente

1) Valorile lungimilor segmentelor sunt obținute din proiecție în plan.

Punct început	X / Y	Punct sfârșit	X / Y	Lungime segment (** (m))
1	622.510,6 375.060,739	2	622.509,694 375.061,779	1.379
2	622.509,694 375.061,779	3	622.508,907 375.062,684	1.199
3	622.508,907 375.062,684	4	622.508,002 375.061,897	1.199

Punct început	X / Y	Punct sfârșit	X / Y	Lungime segment (** (m)
4	622.508,002 375.061,897	5	622.508,789 375.060,992	1.199
5	622.508,789 375.060,992	6	622.509,692 375.061,777	1.197
6	622.509,692 375.061,777	7	622.510,597 375.060,737	1.379
7	622.510,597 375.060,737	1	622.510,6 375.060,739	0.004

** Lungimile segmentelor sunt determinate în planul de proiecție Stereo 70 și sunt rotunjite la 1 milimetru.

*** Distanța dintre puncte este formată din segmente cumulate ce sunt mai mici decât valoarea 1 milimetru.

**DATE DESPRE IMOBILUL NR. 7571**

Oficiul de Cadastru și Publicitate Imobiliară PRAHOVA
Biroul de Cadastru și Publicitate Imobiliară Ploiești

A. Partea I. Descrierea imobilului

TEREN Intravilan

Adresa: Loc. Boldesti, Jud. Prahova

Nr. Crt	Nr cadastral Nr. topografic	Suprafața* (mp)	Observații / Referințe
A1		1	Sector cadastral:38 Teren neimprijmit;

Construcții

Crt	Nr cadastral Nr. topografic	Adresa	Observații / Referințe
A1.1		Loc. Boldesti, Jud. Prahova	Nr. niveluri:1; S. construita la sol:1 mp; S. construita desfasurata:1 mp;

B. Partea II. Proprietari și acte

Inscrieri privitoare la dreptul de proprietate și alte drepturi reale		Referințe
/		
Act Normativ nr. 123, din 10/07/2012 emis de PARLAMENTUL ROMANIEI;		
B1	Intabulare, drept de PROPRIETATE, dobandit prin Lege, cota actuala 1/1, cota initiala 1/1 1) STATUL ROMAN, CIF:9999999999999, Domeniu public	A1, A1.1
Act Normativ nr. 980, din 16/12/2015 emis de PARLAMENTUL ROMANIEI;		
B2	Intabulare, drept de ADMINISTRARE, dobandit prin Lege, cota actuala 1/1, cota initiala 1/1 1) MINISTERUL ECONOMIEI, ENERGIEI SI MEDIULUI DE AFACERI, CIF:9999999999999	A1, A1.1
Act Administrativ nr. 9, din 07/10/2005 emis de MEC SI SDEE;		
B3	Intabulare, drept de CONCESIUNE, dobandit prin Conventie, cota actuala 1/1, cota initiala 1/1 1) DISTRIBUTIE ENERGIE ELECTRICA ROMANIA S.A., CIF:14476722	A1, A1.1

C. Partea III. SARCINI .

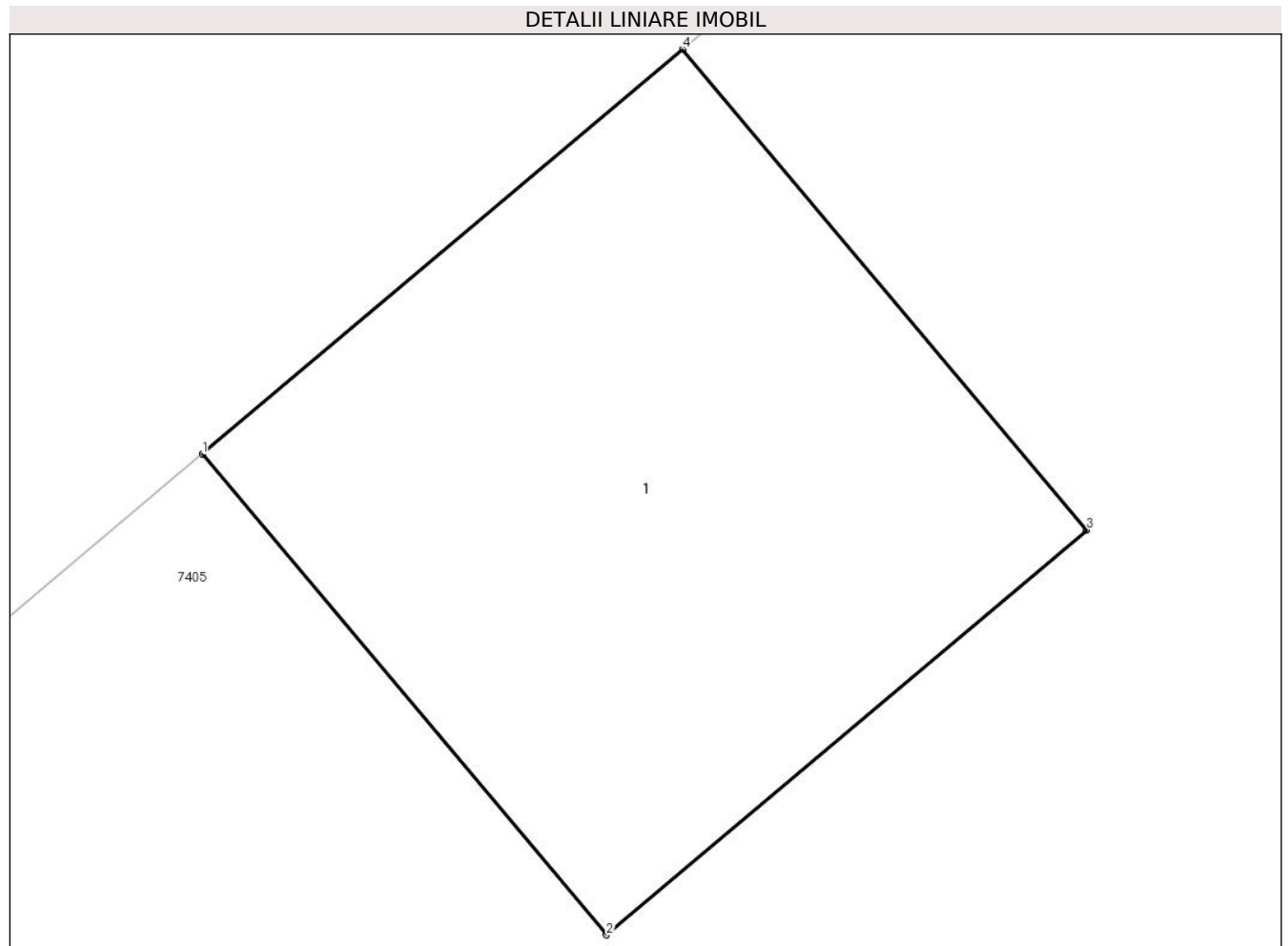
Inscrieri privind dezmembramintele dreptului de proprietate, drepturi reale de garanție și sarcini	Referințe
NU SUNT	

Anexa Nr. 1 La Partea I

Teren

Nr cadastral	Suprafața (mp)*	Observații / Referințe
	1	

* Suprafața este determinată în planul de proiecție Stereo 70.



Date referitoare la teren

Crt	Categorie folosință	Intra vilan	Suprafața (mp)	Tarla	Parcelă	Nr. topo	Observații / Referințe
1	curți constructii	DA	1	-	805/3	-	

Date referitoare la construcții

Crt	Număr	Destinație construcție	Supraf. (mp)	Situație juridică	Observații / Referințe
A1.1		construcții industriale și edilitare	1	Cu acte	Nr. niveluri:1; S. construită la sol:1 mp; S. construită desfășurată:1 mp;

Lungime Segmente

1) Valorile lungimilor segmentelor sunt obținute din proiecție în plan.

Punct început	X / Y	Punct sfârșit	X / Y	Lungime segment (** (m)
1	622.512,568 375.076,202	2	622.513,341 375.075,284	1.2
2	622.513,341 375.075,284	3	622.514,259 375.076,057	1.2
3	622.514,259 375.076,057	4	622.513,486 375.076,975	1.2

Punct început	X / Y	Punct sfârșit	X / Y	Lungime segment (** (m)
4	622.513,486 375.076,975	1	622.512,568 375.076,202	1.2

** Lungimile segmentelor sunt determinate în planul de proiecție Stereo 70 și sunt rotunjite la 1 milimetru.

*** Distanța dintre puncte este formată din segmente cumulate ce sunt mai mici decât valoarea 1 milimetru.

**DATE DESPRE IMOBILUL NR. 7572**

Oficiul de Cadastru și Publicitate Imobiliară PRAHOVA
Biroul de Cadastru și Publicitate Imobiliară Ploiești

A. Partea I. Descrierea imobilului

TEREN Intravilan

Adresa: Loc. Boldesti, Jud. Prahova

Nr. Crt	Nr cadastral Nr. topografic	Suprafața* (mp)	Observații / Referințe
A1		1	Sector cadastral:38 Teren neimprijmit;

Construcții

Crt	Nr cadastral Nr. topografic	Adresa	Observații / Referințe
A1.1		Loc. Boldesti, Jud. Prahova	Nr. niveluri:1; S. construita la sol:1 mp; S. construita desfasurata:1 mp;

B. Partea II. Proprietari și acte

Inscrieri privitoare la dreptul de proprietate și alte drepturi reale		Referințe
/		
Act Normativ nr. 123, din 10/07/2012 emis de PARLAMENTUL ROMANIEI;		
B1	Intabulare, drept de PROPRIETATE, dobandit prin Lege, cota actuala 1/1, cota initiala 1/1 1) STATUL ROMAN, CIF:9999999999999, Domeniu public	A1, A1.1
Act Normativ nr. 980, din 16/12/2015 emis de PARLAMENTUL ROMANIEI;		
B2	Intabulare, drept de ADMINISTRARE, dobandit prin Lege, cota actuala 1/1, cota initiala 1/1 1) MINISTERUL ECONOMIEI, ENERGIEI SI MEDIULUI DE AFACERI, CIF:9999999999999	A1, A1.1
Act Administrativ nr. 9, din 07/10/2005 emis de MEC SI SDEE;		
B3	Intabulare, drept de CONCESIUNE, dobandit prin Conventie, cota actuala 1/1, cota initiala 1/1 1) DISTRIBUTIE ENERGIE ELECTRICA ROMANIA S.A., CIF:14476722	A1, A1.1

C. Partea III. SARCINI .

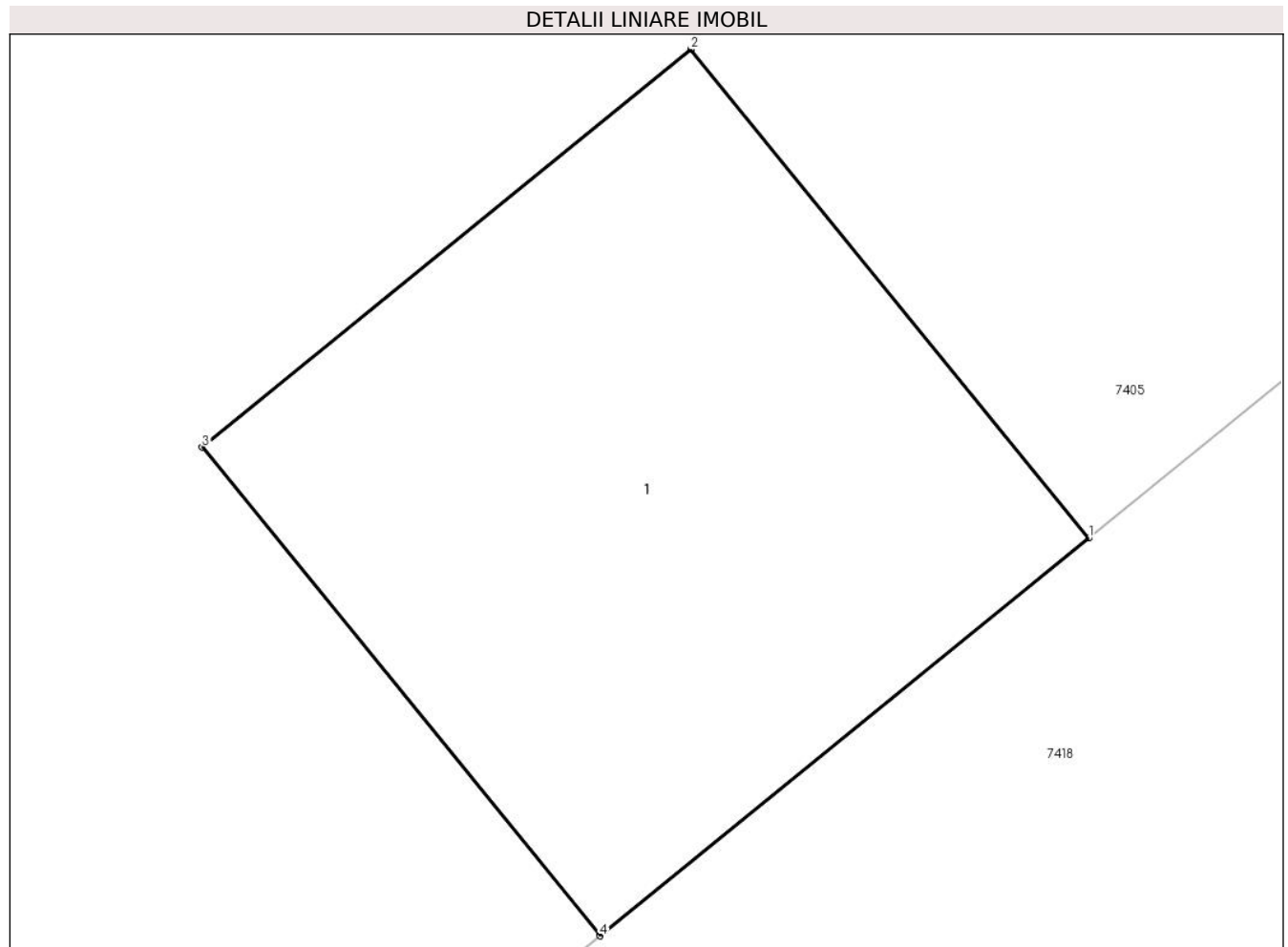
Inscrieri privind dezmembramintele dreptului de proprietate, drepturi reale de garanție și sarcini	Referințe
NU SUNT	

Anexa Nr. 1 La Partea I

Teren

Nr cadastral	Suprafața (mp)*	Observații / Referințe
	1	

* Suprafața este determinată în planul de proiecție Stereo 70.



Date referitoare la teren

Crt	Categorie folosință	Intra vilan	Suprafața (mp)	Tarla	Parcelă	Nr. topo	Observații / Referințe
1	curți constructii	DA	1	-	805/4	-	

Date referitoare la construcții

Crt	Număr	Destinație construcție	Supraf. (mp)	Situație juridică	Observații / Referințe
A1.1		construcții industriale și edilitare	1	Cu acte	Nr. niveluri:1; S. construita la sol:1 mp; S. construita desfasurata:1 mp;

Lungime Segmente

1) Valorile lungimilor segmentelor sunt obținute din proiecție în plan.

Punct început	X / Y	Punct sfârșit	X / Y	Lungime segment (** (m)
1	622.540,439 375.085,912	2	622.539,681 375.086,843	1.201
2	622.539,681 375.086,843	3	622.538,75 375.086,085	1.201
3	622.538,75 375.086,085	4	622.539,508 375.085,155	1.2

Punct început	X / Y	Punct sfârșit	X / Y	Lungime segment (** (m)
4	622.539,508 375.085,155	1	622.540,439 375.085,912	1.2

** Lungimile segmentelor sunt determinate în planul de proiecție Stereo 70 și sunt rotunjite la 1 milimetru.

*** Distanța dintre puncte este formată din segmente cumulate ce sunt mai mici decât valoarea 1 milimetru.

**DATE DESPRE IMOBILUL NR. 7573**

Oficiul de Cadastru și Publicitate Imobiliară PRAHOVA
Biroul de Cadastru și Publicitate Imobiliară Ploiești

A. Partea I. Descrierea imobilului

TEREN Intravilan

Adresa: Loc. Boldesti, Jud. Prahova

Nr. Crt	Nr cadastral Nr. topografic	Suprafața* (mp)	Observații / Referințe
A1		1	Sector cadastral:38 Teren neimprijmit;

Construcții

Crt	Nr cadastral Nr. topografic	Adresa	Observații / Referințe
A1.1		Loc. Boldesti, Jud. Prahova	Nr. niveluri:1; S. construita la sol:1 mp; S. construita desfasurata:1 mp;

B. Partea II. Proprietari și acte

Inscrieri privitoare la dreptul de proprietate și alte drepturi reale		Referințe
/		
Act Normativ nr. 123, din 10/07/2012 emis de PARLAMENTUL ROMANIEI;		
B1	Intabulare, drept de PROPRIETATE, dobandit prin Lege, cota actuala 1/1, cota initiala 1/1 1) STATUL ROMAN, CIF:9999999999999, Domeniu public	A1, A1.1
Act Normativ nr. 980, din 16/12/2015 emis de PARLAMENTUL ROMANIEI;		
B2	Intabulare, drept de ADMINISTRARE, dobandit prin Lege, cota actuala 1/1, cota initiala 1/1 1) MINISTERUL ECONOMIEI, ENERGIEI SI MEDIULUI DE AFACERI, CIF:9999999999999	A1, A1.1
Act Administrativ nr. 9, din 07/10/2005 emis de MEC SI SDEE;		
B3	Intabulare, drept de CONCESIUNE, dobandit prin Conventie, cota actuala 1/1, cota initiala 1/1 1) DISTRIBUTIE ENERGIE ELECTRICA ROMANIA S.A., CIF:14476722	A1, A1.1

C. Partea III. SARCINI .

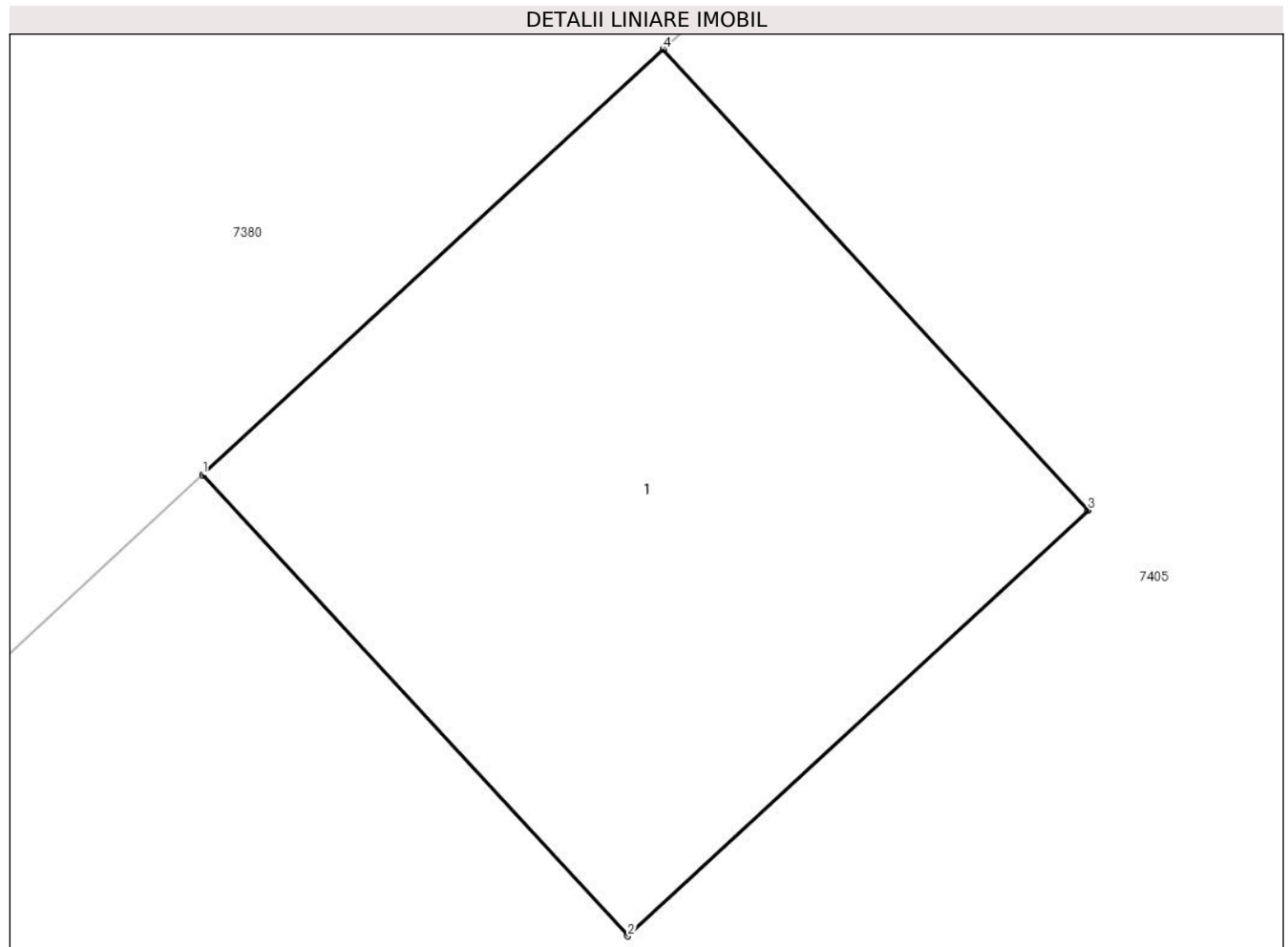
Inscrieri privind dezmembramintele dreptului de proprietate, drepturi reale de garanție și sarcini	Referințe
NU SUNT	

Anexa Nr. 1 La Partea I

Teren

Nr cadastral	Suprafața (mp)*	Observații / Referințe
	1	

* Suprafața este determinată în planul de proiecție Stereo 70.



Date referitoare la teren

Crt	Categorie folosință	Intravilan	Suprafața (mp)	Tarla	Parcelă	Nr. topo	Observații / Referințe
1	curți constructii	DA	1	-	805/5	-	

Date referitoare la construcții

Crt	Număr	Destinație construcție	Supraf. (mp)	Situație juridică	Observații / Referințe
A1.1		construcții industriale și edilitare	1	Cu acte	Nr. niveluri:1; S. construită la sol:1 mp; S. construită desfășurată:1 mp;

Lungime Segmente

1) Valorile lungimilor segmentelor sunt obținute din proiecție în plan.

Punct început	X / Y	Punct sfârșit	X / Y	Lungime segment (** (m)
1	622.542,056 375.101,283	2	622.542,87 375.100,401	1.2
2	622.542,87 375.100,401	3	622.543,751 375.101,215	1.199
3	622.543,751 375.101,215	4	622.542,937 375.102,097	1.2

Punct început	X / Y	Punct sfârșit	X / Y	Lungime segment (** (m)
4	622.542,937 375.102,097	1	622.542,056 375.101,283	1.199

** Lungimile segmentelor sunt determinate în planul de proiecție Stereo 70 și sunt rotunjite la 1 milimetru.

*** Distanța dintre puncte este formată din segmente cumulate ce sunt mai mici decât valoarea 1 milimetru.

**DATE DESPRE IMOBILUL NR. 7574**

Oficiul de Cadastru și Publicitate Imobiliară PRAHOVA
Biroul de Cadastru și Publicitate Imobiliară Ploiești

A. Partea I. Descrierea imobilului

TEREN Intravilan

Adresa: Loc. Boldesti, Jud. Prahova

Nr. Crt	Nr cadastral Nr. topografic	Suprafața* (mp)	Observații / Referințe
A1		1	Sector cadastral:38 Teren neimprijmit;

Construcții

Crt	Nr cadastral Nr. topografic	Adresa	Observații / Referințe
A1.1		Loc. Boldesti, Jud. Prahova	Nr. niveluri:1; S. construita la sol:1 mp; S. construita desfasurata:1 mp;

B. Partea II. Proprietari și acte

Inscrieri privitoare la dreptul de proprietate și alte drepturi reale		Referințe
/		
Act Normativ nr. 123, din 10/07/2012 emis de PARLAMENTUL ROMANIEI;		
B1	Intabulare, drept de PROPRIETATE, dobandit prin Lege, cota actuala 1/1, cota initiala 1/1 1) STATUL ROMAN, CIF:9999999999999, Domeniu public	A1, A1.1
Act Normativ nr. 980, din 16/12/2015 emis de PARLAMENTUL ROMANIEI;		
B2	Intabulare, drept de ADMINISTRARE, dobandit prin Lege, cota actuala 1/1, cota initiala 1/1 1) MINISTERUL ECONOMIEI, ENERGIEI SI MEDIULUI DE AFACERI, CIF:9999999999999	A1, A1.1
Act Administrativ nr. 9, din 07/10/2005 emis de MEC SI SDEE;		
B3	Intabulare, drept de CONCESIUNE, dobandit prin Conventie, cota actuala 1/1, cota initiala 1/1 1) DISTRIBUTIE ENERGIE ELECTRICA ROMANIA S.A., CIF:14476722	A1, A1.1

C. Partea III. SARCINI .

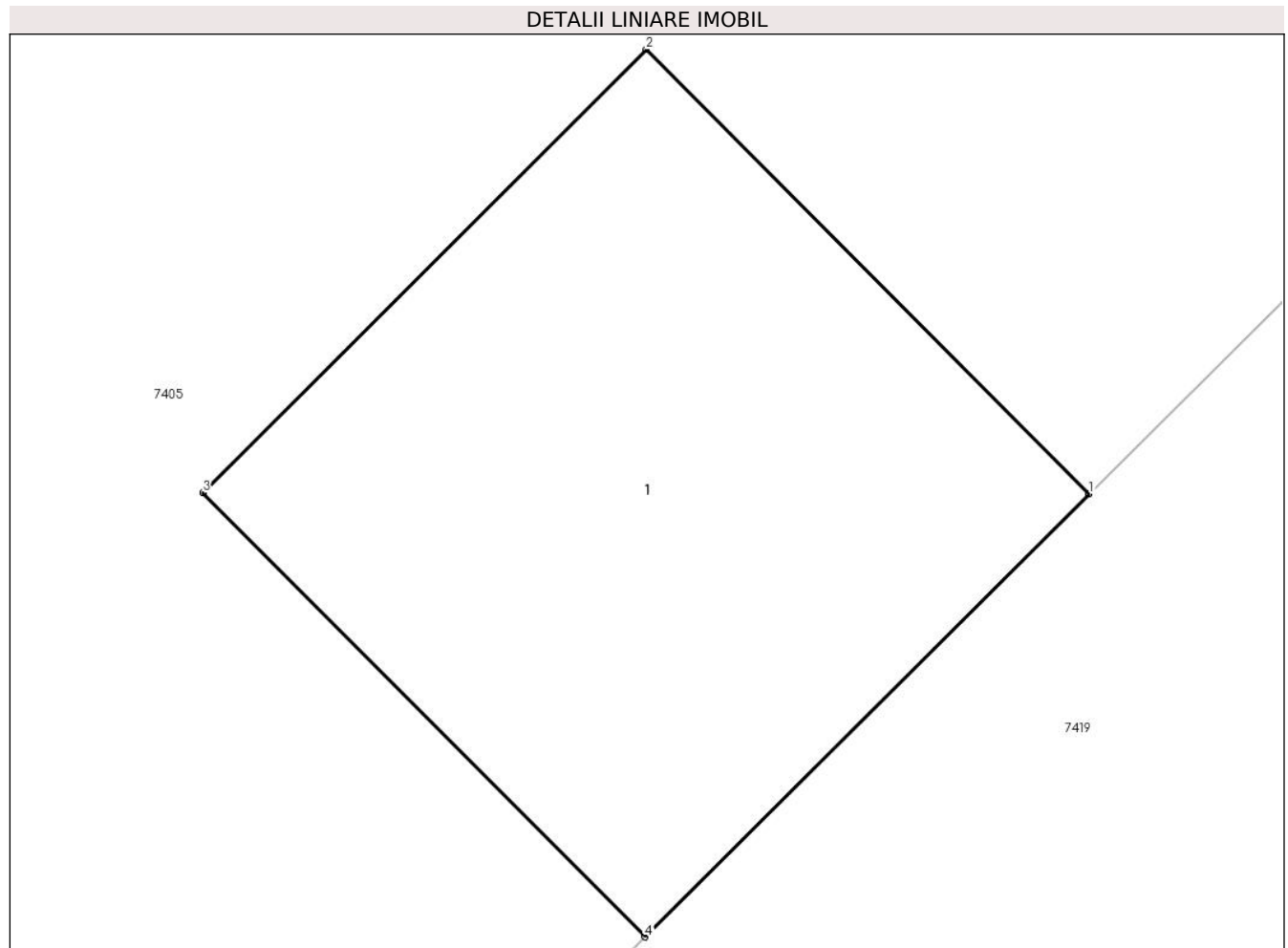
Inscrieri privind dezmembramintele dreptului de proprietate, drepturi reale de garanție și sarcini	Referințe
NU SUNT	

Anexa Nr. 1 La Partea I

Teren

Nr cadastral	Suprafața (mp)*	Observații / Referințe
	1	

* Suprafața este determinată în planul de proiecție Stereo 70.



Date referitoare la teren

Crt	Categorie folosință	Intra vilan	Suprafața (mp)	Tarla	Parcelă	Nr. topo	Observații / Referințe
1	curți constructii	DA	1	-	805/6	-	

Date referitoare la construcții

Crt	Număr	Destinație construcție	Supraf. (mp)	Situație juridică	Observații / Referințe
A1.1		construcții industriale și edilitare	1	Cu acte	Nr. niveluri:1; S. construită la sol:1 mp; S. construită desfășurată:1 mp;

Lungime Segmente

1) Valorile lungimilor segmentelor sunt obținute din proiecție în plan.

Punct început	X / Y	Punct sfârșit	X / Y	Lungime segment (** (m)
1	622.563,545 375.105,473	2	622.562,697 375.106,323	1.201
2	622.562,697 375.106,323	3	622.561,848 375.105,475	1.2
3	622.561,848 375.105,475	4	622.562,695 375.104,626	1.199

Punct început	X / Y	Punct sfârșit	X / Y	Lungime segment (** (m)
4	622.562,695 375.104,626	1	622.563,545 375.105,473	1.2

** Lungimile segmentelor sunt determinate în planul de proiecție Stereo 70 și sunt rotunjite la 1 milimetru.

*** Distanța dintre puncte este formată din segmente cumulate ce sunt mai mici decât valoarea 1 milimetru.

**DATE DESPRE IMOBILUL NR. 7575**

Oficiul de Cadastru și Publicitate Imobiliară PRAHOVA
Biroul de Cadastru și Publicitate Imobiliară Ploiești

A. Partea I. Descrierea imobilului

TEREN Intravilan

Adresa: Loc. Boldesti, Jud. Prahova

Nr. Crt	Nr cadastral Nr. topografic	Suprafața* (mp)	Observații / Referințe
A1		1	Sector cadastral:38 Teren neimprijmit;

Construcții

Crt	Nr cadastral Nr. topografic	Adresa	Observații / Referințe
A1.1		Loc. Boldesti, Jud. Prahova	Nr. niveluri:1; S. construita la sol:1 mp; S. construita desfasurata:1 mp;

B. Partea II. Proprietari și acte

Inscrieri privitoare la dreptul de proprietate și alte drepturi reale		Referințe
/		
Act Normativ nr. 123, din 10/07/2012 emis de PARLAMENTUL ROMANIEI;		
B1	Intabulare, drept de PROPRIETATE, dobandit prin Lege, cota actuala 1/1, cota initiala 1/1 1) STATUL ROMAN, CIF:9999999999999, Domeniu public	A1, A1.1
Act Normativ nr. 980, din 16/12/2015 emis de PARLAMENTUL ROMANIEI;		
B2	Intabulare, drept de ADMINISTRARE, dobandit prin Lege, cota actuala 1/1, cota initiala 1/1 1) MINISTERUL ECONOMIEI, ENERGIEI SI MEDIULUI DE AFACERI, CIF:9999999999999	A1, A1.1
Act Administrativ nr. 9, din 07/10/2005 emis de MEC SI SDEE;		
B3	Intabulare, drept de CONCESIUNE, dobandit prin Conventie, cota actuala 1/1, cota initiala 1/1 1) DISTRIBUTIE ENERGIE ELECTRICA ROMANIA S.A., CIF:14476722	A1, A1.1

C. Partea III. SARCINI .

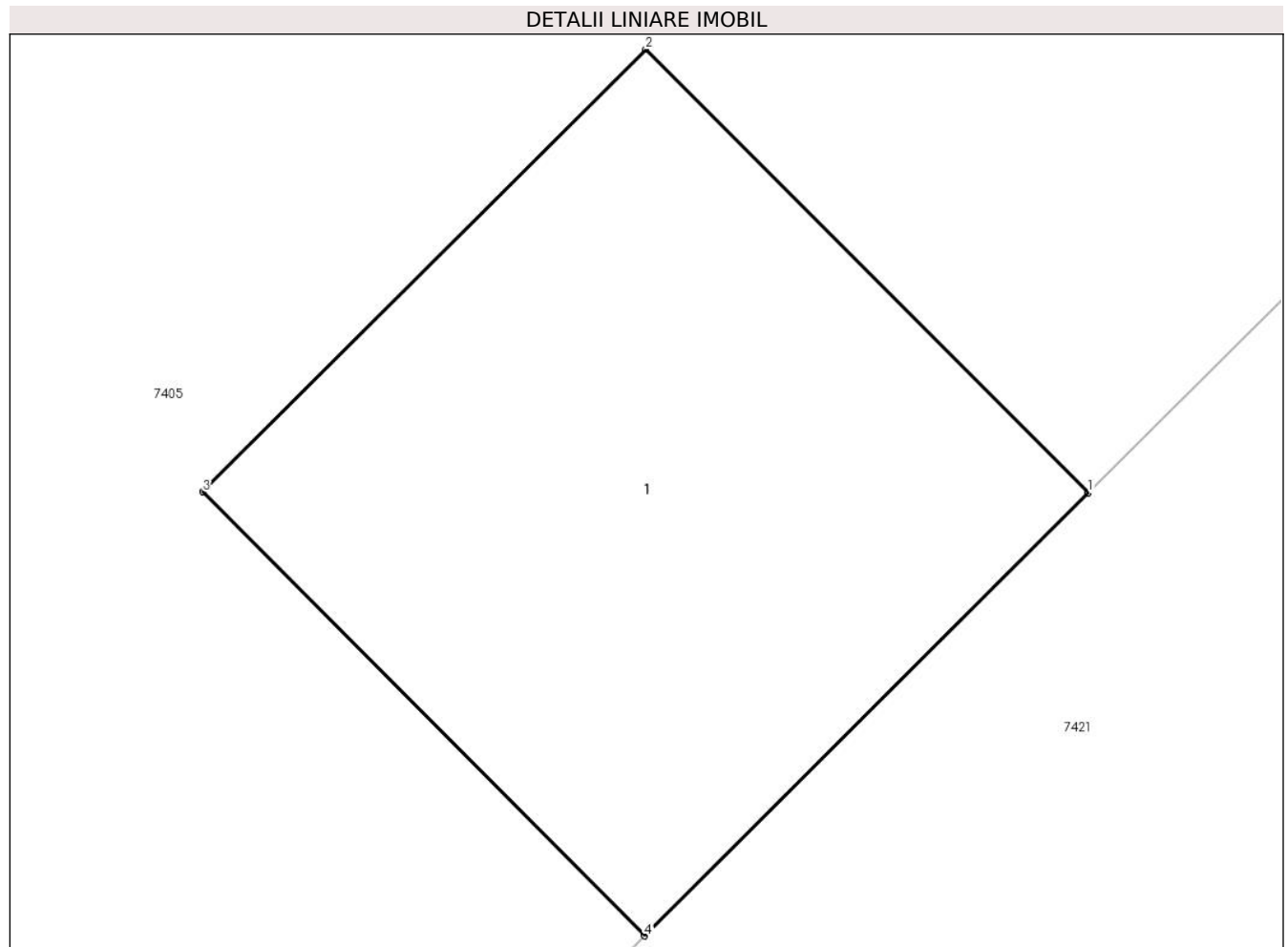
Inscrieri privind dezmembramintele dreptului de proprietate, drepturi reale de garanție și sarcini	Referințe
NU SUNT	

Anexa Nr. 1 La Partea I

Teren

Nr cadastral	Suprafața (mp)*	Observații / Referințe
	1	

* Suprafața este determinată în planul de proiecție Stereo 70.



Date referitoare la teren

Crt	Categorie folosință	Intravilan	Suprafața (mp)	Tarla	Parcelă	Nr. topo	Observații / Referințe
1	curți constructii	DA	1	-	805/7	-	

Date referitoare la construcții

Crt	Număr	Destinație construcție	Supraf. (mp)	Situație juridică	Observații / Referințe
A1.1		construcții industriale și edilitare	1	Cu acte	Nr. niveluri:1; S. construita la sol:1 mp; S. construita desfasurata:1 mp;

Lungime Segmente

1) Valorile lungimilor segmentelor sunt obținute din proiecție în plan.

Punct început	X / Y	Punct sfârșit	X / Y	Lungime segment (** (m))
1	622.586,26 375.128,133	2	622.585,412 375.128,982	1.2
2	622.585,412 375.128,982	3	622.584,563 375.128,135	1.199
3	622.584,563 375.128,135	4	622.585,41 375.127,285	1.2

Punct început	X / Y	Punct sfârșit	X / Y	Lungime segment (** (m)
4	622.585,41 375.127,285	1	622.586,26 375.128,133	1.201

** Lungimile segmentelor sunt determinate în planul de proiecție Stereo 70 și sunt rotunjite la 1 milimetru.

*** Distanța dintre puncte este formată din segmente cumulate ce sunt mai mici decât valoarea 1 milimetru.

**DATE DESPRE IMOBILUL NR. 7576**

Oficiul de Cadastru și Publicitate Imobiliară PRAHOVA
Biroul de Cadastru și Publicitate Imobiliară Ploiești

A. Partea I. Descrierea imobilului

TEREN Intravilan

Adresa: Loc. Boldesti, Jud. Prahova

Nr. Crt	Nr cadastral Nr. topografic	Suprafața* (mp)	Observații / Referințe
A1		1	Sector cadastral:38 Teren neimprijmit;

Construcții

Crt	Nr cadastral Nr. topografic	Adresa	Observații / Referințe
A1.1		Loc. Boldesti, Jud. Prahova	Nr. niveluri:1; S. construita la sol:1 mp; S. construita desfasurata:1 mp;

B. Partea II. Proprietari și acte

Inscrieri privitoare la dreptul de proprietate și alte drepturi reale		Referințe
/		
Act Normativ nr. 123, din 10/07/2012 emis de PARLAMENTUL ROMANIEI;		
B1	Intabulare, drept de PROPRIETATE, dobandit prin Lege, cota actuala 1/1, cota initiala 1/1 1) STATUL ROMAN, CIF:9999999999999, Domeniu public	A1, A1.1
Act Normativ nr. 980, din 16/12/2015 emis de PARLAMENTUL ROMANIEI;		
B2	Intabulare, drept de ADMINISTRARE, dobandit prin Lege, cota actuala 1/1, cota initiala 1/1 1) MINISTERUL ECONOMIEI, ENERGIEI SI MEDIULUI DE AFACERI, CIF:9999999999999	A1, A1.1
Act Administrativ nr. 9, din 07/10/2005 emis de MEC SI SDEE;		
B3	Intabulare, drept de CONCESIUNE, dobandit prin Conventie, cota actuala 1/1, cota initiala 1/1 1) DISTRIBUTIE ENERGIE ELECTRICA ROMANIA S.A., CIF:14476722	A1, A1.1

C. Partea III. SARCINI .

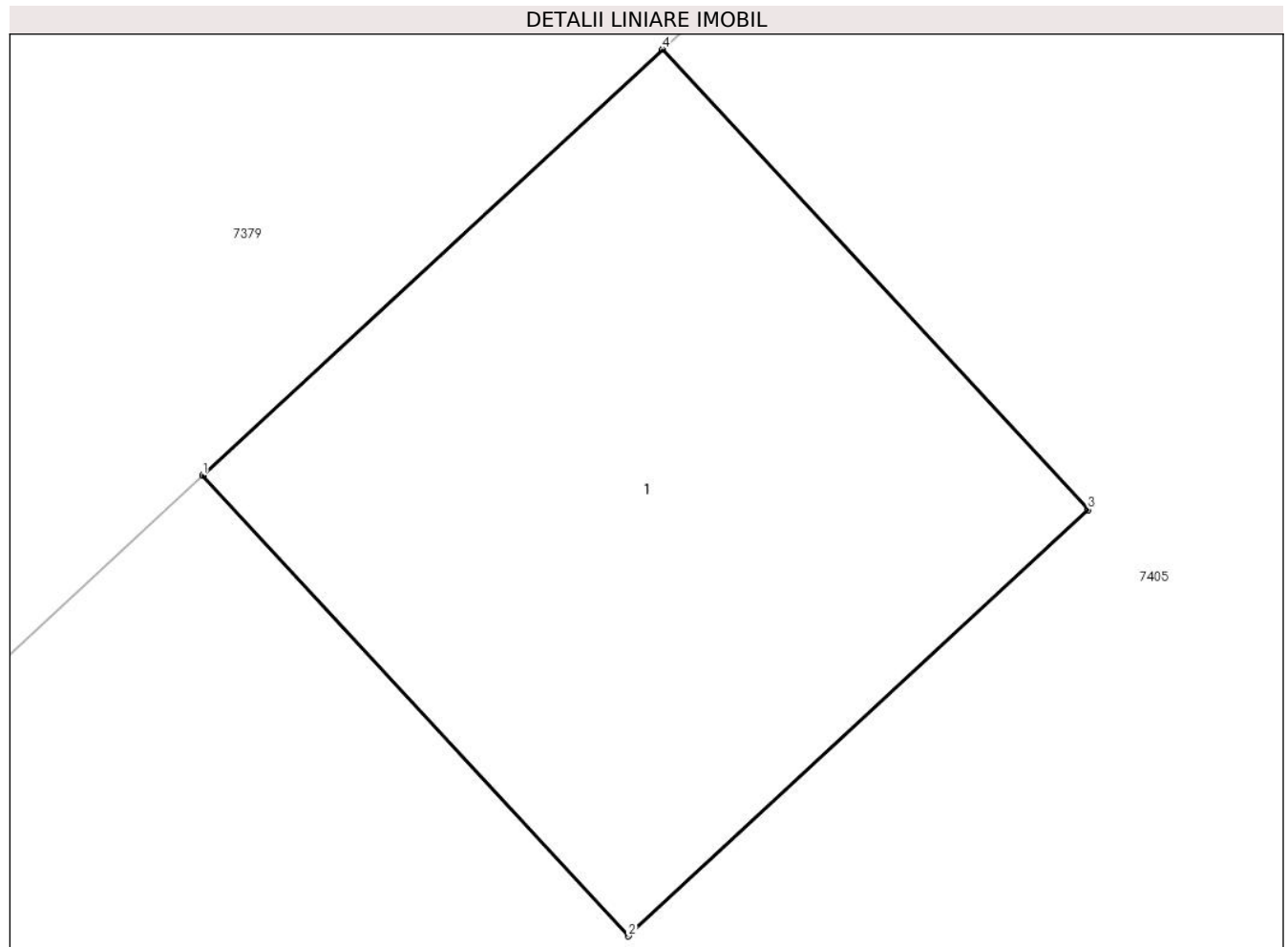
Inscrieri privind dezmembramintele dreptului de proprietate, drepturi reale de garanție și sarcini	Referințe
NU SUNT	

Anexa Nr. 1 La Partea I

Teren

Nr cadastral	Suprafața (mp)*	Observații / Referințe
	1	

* Suprafața este determinată în planul de proiecție Stereo 70.



Date referitoare la teren

Crt	Categorie folosință	Intravilan	Suprafața (mp)	Tarla	Parcelă	Nr. topo	Observații / Referințe
1	curți constructii	DA	1	-	805/8	-	

Date referitoare la construcții

Crt	Număr	Destinație construcție	Supraf. (mp)	Situație juridică	Observații / Referințe
A1.1		construcții industriale și edilitare	1	Cu acte	Nr. niveluri:1; S. construită la sol:1 mp; S. construită desfășurată:1 mp;

Lungime Segmente

1) Valorile lungimilor segmentelor sunt obținute din proiecție în plan.

Punct început	X / Y	Punct sfârșit	X / Y	Lungime segment (** (m))
1	622.577,533 375.134,062	2	622.578,348 375.133,181	1.2
2	622.578,348 375.133,181	3	622.579,228 375.133,996	1.199
3	622.579,228 375.133,996	4	622.578,413 375.134,877	1.2

Punct început	X / Y	Punct sfârșit	X / Y	Lungime segment (** (m)
4	622.578,413 375.134,877	1	622.577,533 375.134,062	1.199

** Lungimile segmentelor sunt determinate în planul de proiecție Stereo 70 și sunt rotunjite la 1 milimetru.

*** Distanța dintre puncte este formată din segmente cumulate ce sunt mai mici decât valoarea 1 milimetru.

**DATE DESPRE IMOBILUL NR. 7577**

Oficiul de Cadastru și Publicitate Imobiliară PRAHOVA
Biroul de Cadastru și Publicitate Imobiliară Ploiești

A. Partea I. Descrierea imobilului

TEREN Intravilan

Adresa: Loc. Boldesti, Jud. Prahova

Nr. Crt	Nr cadastral Nr. topografic	Suprafața* (mp)	Observații / Referințe
A1		1	Sector cadastral:38 Teren neimprijmit;

Construcții

Crt	Nr cadastral Nr. topografic	Adresa	Observații / Referințe
A1.1		Loc. Boldesti, Jud. Prahova	Nr. niveluri:1; S. construita la sol:1 mp; S. construita desfasurata:1 mp;

B. Partea II. Proprietari și acte

Inscrieri privitoare la dreptul de proprietate și alte drepturi reale		Referințe
/		
Act Normativ nr. 123, din 10/07/2012 emis de PARLAMENTUL ROMANIEI;		
B1	Intabulare, drept de PROPRIETATE, dobandit prin Lege, cota actuala 1/1, cota initiala 1/1 1) STATUL ROMAN, CIF:9999999999999, Domeniu public	A1, A1.1
Act Normativ nr. 980, din 16/12/2015 emis de PARLAMENTUL ROMANIEI;		
B2	Intabulare, drept de ADMINISTRARE, dobandit prin Lege, cota actuala 1/1, cota initiala 1/1 1) MINISTERUL ECONOMIEI, ENERGIEI SI MEDIULUI DE AFACERI, CIF:9999999999999	A1, A1.1
Act Administrativ nr. 9, din 07/10/2005 emis de MEC SI SDEE;		
B3	Intabulare, drept de CONCESIUNE, dobandit prin Conventie, cota actuala 1/1, cota initiala 1/1 1) DISTRIBUTIE ENERGIE ELECTRICA ROMANIA S.A., CIF:14476722	A1, A1.1

C. Partea III. SARCINI .

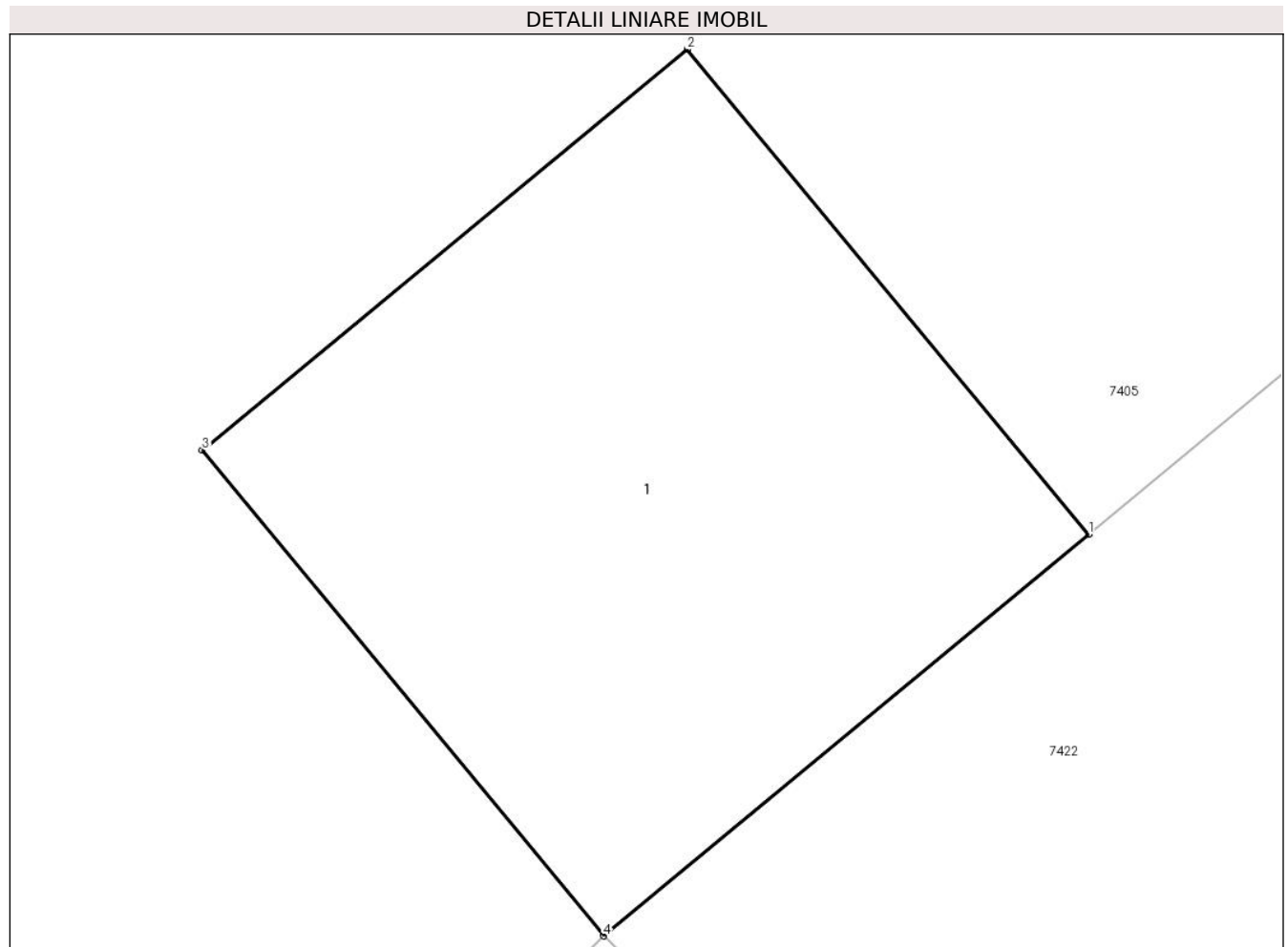
Inscrieri privind dezmembramintele dreptului de proprietate, drepturi reale de garanție și sarcini	Referințe
NU SUNT	

Anexa Nr. 1 La Partea I

Teren

Nr cadastral	Suprafața (mp)*	Observații / Referințe
	1	

* Suprafața este determinată în planul de proiecție Stereo 70.



Date referitoare la teren

Crt	Categorie folosință	Intra vilan	Suprafața (mp)	Tarla	Parcelă	Nr. topo	Observații / Referințe
1	curți constructii	DA	1	-	805/9	-	

Date referitoare la construcții

Crt	Număr	Destinație construcție	Supraf. (mp)	Situație juridică	Observații / Referințe
A1.1		construcții industriale și edilitare	1	Cu acte	Nr. niveluri:1; S. construita la sol:1 mp; S. construita desfasurata:1 mp;

Lungime Segmente

1) Valorile lungimilor segmentelor sunt obținute din proiecție în plan.

Punct început	X / Y	Punct sfârșit	X / Y	Lungime segment (** (m))
1	622.610,397 375.152,054	2	622.609,632 375.152,978	1.2
2	622.609,632 375.152,978	3	622.608,707 375.152,214	1.2
3	622.608,707 375.152,214	4	622.609,472 375.151,289	1.2

Punct început	X / Y	Punct sfârșit	X / Y	Lungime segment (** (m)
4	622.609,472 375.151,289	1	622.610,397 375.152,054	1.2

** Lungimile segmentelor sunt determinate în planul de proiecție Stereo 70 și sunt rotunjite la 1 milimetru.

*** Distanța dintre puncte este formată din segmente cumulate ce sunt mai mici decât valoarea 1 milimetru.

**DATE DESPRE IMOBILUL NR. 7578**

Oficiul de Cadastru și Publicitate Imobiliară PRAHOVA
Biroul de Cadastru și Publicitate Imobiliară Ploiești

A. Partea I. Descrierea imobilului

TEREN Intravilan

Adresa: Loc. Boldesti, Jud. Prahova

Nr. Crt	Nr cadastral Nr. topografic	Suprafața* (mp)	Observații / Referințe
A1		1	Sector cadastral:38 Teren neimprijmit;

Construcții

Crt	Nr cadastral Nr. topografic	Adresa	Observații / Referințe
A1.1		Loc. Boldesti, Jud. Prahova	Nr. niveluri:1; S. construita la sol:1 mp; S. construita desfasurata:1 mp;

B. Partea II. Proprietari și acte

Inscrieri privitoare la dreptul de proprietate și alte drepturi reale		Referințe
/		
Act Normativ nr. 123, din 10/07/2012 emis de PARLAMENTUL ROMANIEI;		
B1	Intabulare, drept de PROPRIETATE, dobandit prin Lege, cota actuala 1/1, cota initiala 1/1 1) STATUL ROMAN, CIF:9999999999999, Domeniu public	A1, A1.1
Act Normativ nr. 980, din 16/12/2015 emis de PARLAMENTUL ROMANIEI;		
B2	Intabulare, drept de ADMINISTRARE, dobandit prin Lege, cota actuala 1/1, cota initiala 1/1 1) MINISTERUL ECONOMIEI, ENERGIEI SI MEDIULUI DE AFACERI, CIF:9999999999999	A1, A1.1
Act Administrativ nr. 9, din 07/10/2005 emis de MEC SI SDEE;		
B3	Intabulare, drept de CONCESIUNE, dobandit prin Conventie, cota actuala 1/1, cota initiala 1/1 1) DISTRIBUTIE ENERGIE ELECTRICA ROMANIA S.A., CIF:14476722	A1, A1.1

C. Partea III. SARCINI .

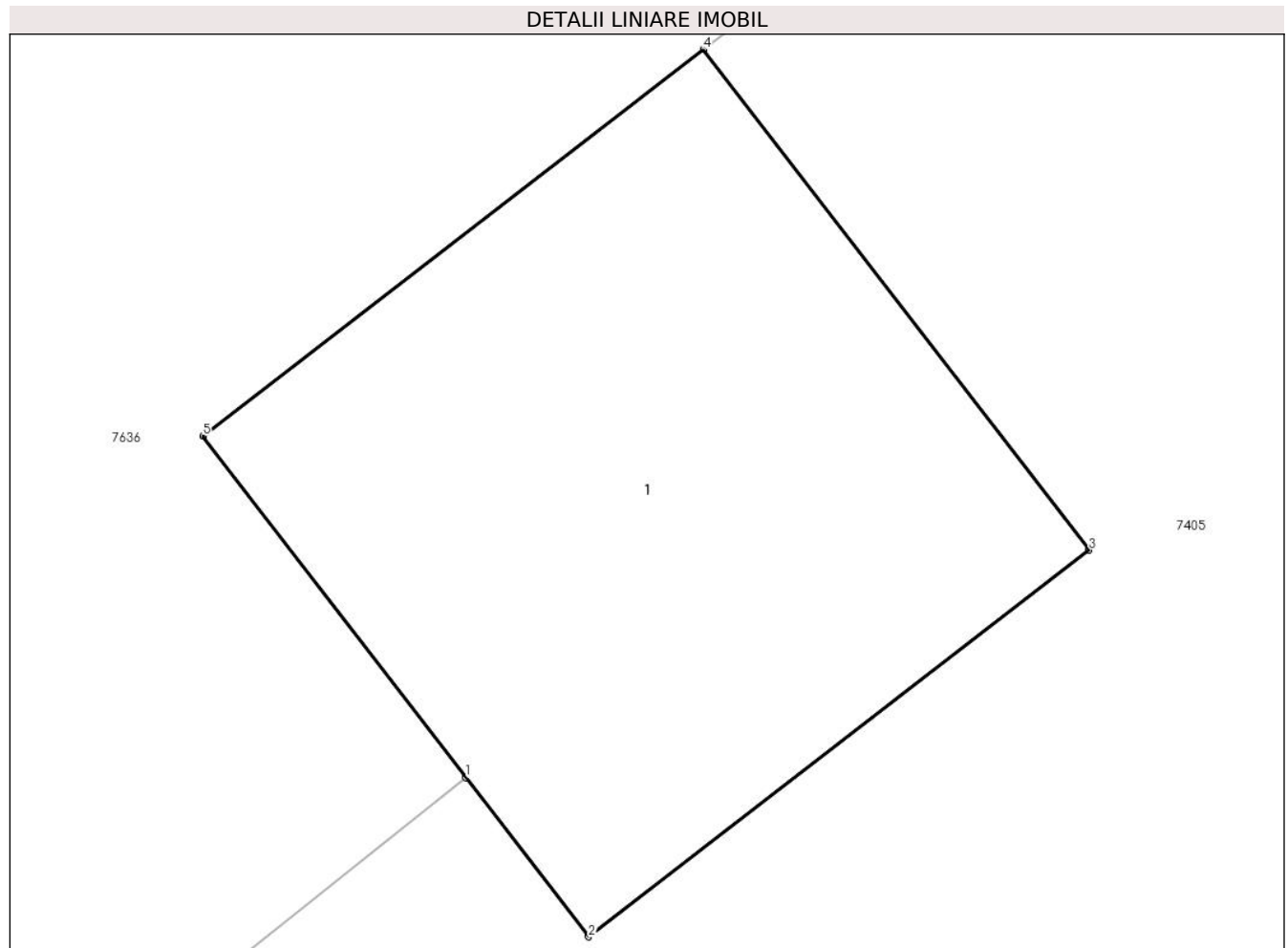
Inscrieri privind dezmembramintele dreptului de proprietate, drepturi reale de garanție și sarcini	Referințe
NU SUNT	

Anexa Nr. 1 La Partea I

Teren

Nr cadastral	Suprafața (mp)*	Observații / Referințe
	1	

* Suprafața este determinată în planul de proiecție Stereo 70.



Date referitoare la teren

Crt	Categorie folosință	Intra vilan	Suprafața (mp)	Tarla	Parcelă	Nr. topo	Observații / Referințe
1	curți constructii	DA	1	-	805/10	-	

Date referitoare la construcții

Crt	Număr	Destinație construcție	Supraf. (mp)	Situație juridică	Observații / Referințe
A1.1		construcții industriale și edilitare	1	Cu acte	Nr. niveluri:1; S. construită la sol:1 mp; S. construită desfășurată:1 mp;

Lungime Segmente

1) Valorile lungimilor segmentelor sunt obținute din proiecție în plan.

Punct început	X / Y	Punct sfârșit	X / Y	Lungime segment (** (m)
1	622.613,734 375.166,29	2	622.613,967 375.165,988	0.381
2	622.613,967 375.165,988	3	622.614,917 375.166,721	1.2
3	622.614,917 375.166,721	4	622.614,184 375.167,671	1.2

Punct început	X / Y	Punct sfârșit	X / Y	Lungime segment (** (m)
4	622.614,184 375.167,671	5	622.613,234 375.166,938	1.2
5	622.613,234 375.166,938	1	622.613,734 375.166,29	0.818

** Lungimile segmentelor sunt determinate în planul de proiecție Stereo 70 și sunt rotunjite la 1 milimetru.

*** Distanța dintre puncte este formată din segmente cumulate ce sunt mai mici decât valoarea 1 milimetru.

**DATE DESPRE IMOBILUL NR. 7579**

Oficiul de Cadastru și Publicitate Imobiliară PRAHOVA
Biroul de Cadastru și Publicitate Imobiliară Ploiești

A. Partea I. Descrierea imobilului

TEREN Intravilan

Adresa: Loc. Boldesti, Jud. Prahova

Nr. Crt	Nr cadastral Nr. topografic	Suprafața* (mp)	Observații / Referințe
A1		1	Sector cadastral:38 Teren neimprijmit;

Construcții

Crt	Nr cadastral Nr. topografic	Adresa	Observații / Referințe
A1.1		Loc. Boldesti, Jud. Prahova	Nr. niveluri:1; S. construita la sol:1 mp; S. construita desfasurata:1 mp;

B. Partea II. Proprietari și acte

Inscrieri privitoare la dreptul de proprietate și alte drepturi reale		Referințe
/		
Act Normativ nr. 123, din 10/07/2012 emis de PARLAMENTUL ROMANIEI;		
B1	Intabulare, drept de PROPRIETATE, dobandit prin Lege, cota actuala 1/1, cota initiala 1/1 1) STATUL ROMAN, CIF:9999999999999, Domeniu public	A1, A1.1
Act Normativ nr. 980, din 16/12/2015 emis de PARLAMENTUL ROMANIEI;		
B2	Intabulare, drept de ADMINISTRARE, dobandit prin Lege, cota actuala 1/1, cota initiala 1/1 1) MINISTERUL ECONOMIEI, ENERGIEI SI MEDIULUI DE AFACERI, CIF:9999999999999	A1, A1.1
Act Administrativ nr. 9, din 07/10/2005 emis de MEC SI SDEE;		
B3	Intabulare, drept de CONCESIUNE, dobandit prin Conventie, cota actuala 1/1, cota initiala 1/1 1) DISTRIBUTIE ENERGIE ELECTRICA ROMANIA S.A., CIF:14476722	A1, A1.1

C. Partea III. SARCINI .

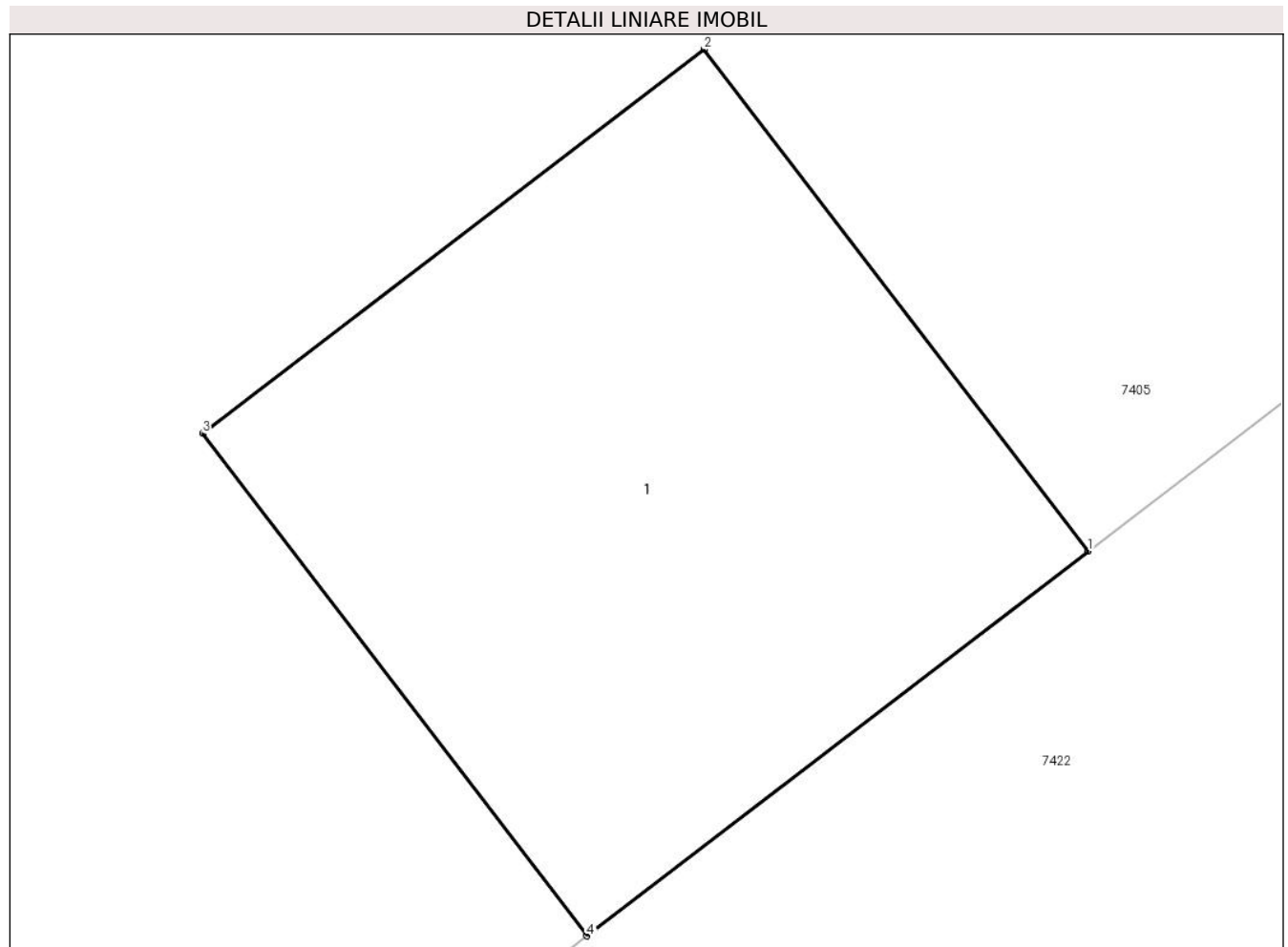
Inscrieri privind dezmembramintele dreptului de proprietate, drepturi reale de garanție și sarcini	Referințe
NU SUNT	

Anexa Nr. 1 La Partea I

Teren

Nr cadastral	Suprafața (mp)*	Observații / Referințe
	1	

* Suprafața este determinată în planul de proiecție Stereo 70.



Date referitoare la teren

Crt	Categorie folosință	Intra vilan	Suprafața (mp)	Tarla	Parcelă	Nr. topo	Observații / Referințe
1	curți constructii	DA	1	-	805/11	-	

Date referitoare la construcții

Crt	Număr	Destinație construcție	Supraf. (mp)	Situație juridică	Observații / Referințe
A1.1		construcții industriale și edilitare	1	Cu acte	Nr. niveluri:1; S. construită la sol:1 mp; S. construită desfășurată:1 mp;

Lungime Segmente

1) Valorile lungimilor segmentelor sunt obținute din proiecție în plan.

Punct început	X / Y	Punct sfârșit	X / Y	Lungime segment (** (m))
1	622.632,064 375.168,804	2	622.631,334 375.169,756	1.2
2	622.631,334 375.169,756	3	622.630,382 375.169,027	1.199
3	622.630,382 375.169,027	4	622.631,112 375.168,074	1.2

Punct început	X / Y	Punct sfârșit	X / Y	Lungime segment (** (m)
4	622.631,112 375.168,074	1	622.632,064 375.168,804	1.2

** Lungimile segmentelor sunt determinate în planul de proiecție Stereo 70 și sunt rotunjite la 1 milimetru.

*** Distanța dintre puncte este formată din segmente cumulate ce sunt mai mici decât valoarea 1 milimetru.

**DATE DESPRE IMOBILUL NR. 7580**

Oficiul de Cadastru și Publicitate Imobiliară PRAHOVA
Biroul de Cadastru și Publicitate Imobiliară Ploiești

A. Partea I. Descrierea imobilului

TEREN Intravilan

Adresa: Loc. Boldesti, Jud. Prahova

Nr. Crt	Nr cadastral Nr. topografic	Suprafața* (mp)	Observații / Referințe
A1		1	Sector cadastral:38 Teren neimprijmit;

Construcții

Crt	Nr cadastral Nr. topografic	Adresa	Observații / Referințe
A1.1		Loc. Boldesti, Jud. Prahova	Nr. niveluri:1; S. construita la sol:1 mp; S. construita desfasurata:1 mp;

B. Partea II. Proprietari și acte

Inscrieri privitoare la dreptul de proprietate și alte drepturi reale		Referințe
/		
Act Normativ nr. 123, din 10/07/2012 emis de PARLAMENTUL ROMANIEI;		
B1	Intabulare, drept de PROPRIETATE, dobandit prin Lege, cota actuala 1/1, cota initiala 1/1 1) STATUL ROMAN, CIF:9999999999999, Domeniu public	A1, A1.1
Act Normativ nr. 980, din 16/12/2015 emis de PARLAMENTUL ROMANIEI;		
B2	Intabulare, drept de ADMINISTRARE, dobandit prin Lege, cota actuala 1/1, cota initiala 1/1 1) MINISTERUL ECONOMIEI, ENERGIEI SI MEDIULUI DE AFACERI, CIF:9999999999999	A1, A1.1
Act Administrativ nr. 9, din 07/10/2005 emis de MEC SI SDEE;		
B3	Intabulare, drept de CONCESIUNE, dobandit prin Conventie, cota actuala 1/1, cota initiala 1/1 1) DISTRIBUTIE ENERGIE ELECTRICA ROMANIA S.A., CIF:14476722	A1, A1.1

C. Partea III. SARCINI .

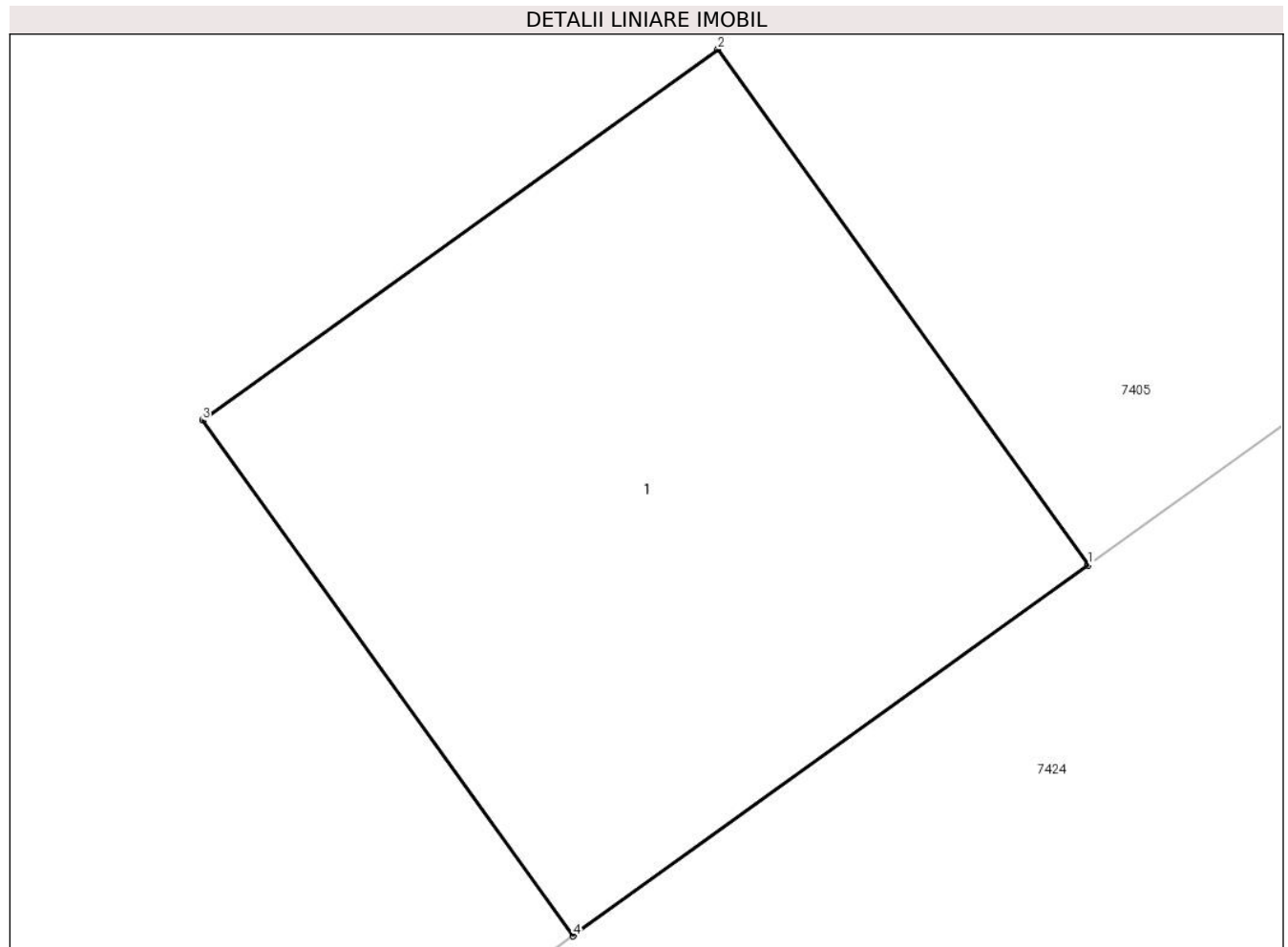
Inscrieri privind dezmembramintele dreptului de proprietate, drepturi reale de garanție și sarcini	Referințe
NU SUNT	

Anexa Nr. 1 La Partea I

Teren

Nr cadastral	Suprafața (mp)*	Observații / Referințe
	1	

* Suprafața este determinată în planul de proiecție Stereo 70.



Date referitoare la teren

Crt	Categorie folosință	Intravilan	Suprafața (mp)	Tarla	Parcelă	Nr. topo	Observații / Referințe
1	curți constructii	DA	1	-	805/12	-	

Date referitoare la construcții

Crt	Număr	Destinație construcție	Supraf. (mp)	Situație juridică	Observații / Referințe
A1.1		construcții industriale și edilitare	1	Cu acte	Nr. niveluri:1; S. construită la sol:1 mp; S. construită desfășurată:1 mp;

Lungime Segmente

1) Valorile lungimilor segmentelor sunt obținute din proiecție în plan.

Punct început	X / Y	Punct sfârșit	X / Y	Lungime segment (** (m))
1	622.660,397 375.189,36	2	622.659,697 375.190,334	1.199
2	622.659,697 375.190,334	3	622.658,722 375.189,633	1.201
3	622.658,722 375.189,633	4	622.659,423 375.188,659	1.2

Punct început	X / Y	Punct sfârșit	X / Y	Lungime segment (** (m)
4	622.659,423 375.188,659	1	622.660,397 375.189,36	1.2

** Lungimile segmentelor sunt determinate în planul de proiecție Stereo 70 și sunt rotunjite la 1 milimetru.

*** Distanța dintre puncte este formată din segmente cumulate ce sunt mai mici decât valoarea 1 milimetru.

**DATE DESPRE IMOBILUL NR. 7581**

Oficiul de Cadastru și Publicitate Imobiliară PRAHOVA
Biroul de Cadastru și Publicitate Imobiliară Ploiești

A. Partea I. Descrierea imobilului

TEREN Intravilan

Adresa: Loc. Boldesti, Jud. Prahova

Nr. Crt	Nr cadastral Nr. topografic	Suprafața* (mp)	Observații / Referințe
A1		1	Sector cadastral:38 Teren neimprijmit;

Construcții

Crt	Nr cadastral Nr. topografic	Adresa	Observații / Referințe
A1.1		Loc. Boldesti, Jud. Prahova	Nr. niveluri:1; S. construita la sol:1 mp; S. construita desfasurata:1 mp;

B. Partea II. Proprietari și acte

Inscrieri privitoare la dreptul de proprietate și alte drepturi reale		Referințe
/		
Act Normativ nr. 123, din 10/07/2012 emis de PARLAMENTUL ROMANIEI;		
B1	Intabulare, drept de PROPRIETATE, dobandit prin Lege, cota actuala 1/1, cota initiala 1/1 1) STATUL ROMAN, CIF:9999999999999, Domeniu public	A1, A1.1
Act Normativ nr. 980, din 16/12/2015 emis de PARLAMENTUL ROMANIEI;		
B2	Intabulare, drept de ADMINISTRARE, dobandit prin Lege, cota actuala 1/1, cota initiala 1/1 1) MINISTERUL ECONOMIEI, ENERGIEI SI MEDIULUI DE AFACERI, CIF:9999999999999	A1, A1.1
Act Administrativ nr. 9, din 07/10/2005 emis de MEC SI SDEE;		
B3	Intabulare, drept de CONCESIUNE, dobandit prin Conventie, cota actuala 1/1, cota initiala 1/1 1) DISTRIBUTIE ENERGIE ELECTRICA ROMANIA S.A., CIF:14476722	A1, A1.1

C. Partea III. SARCINI .

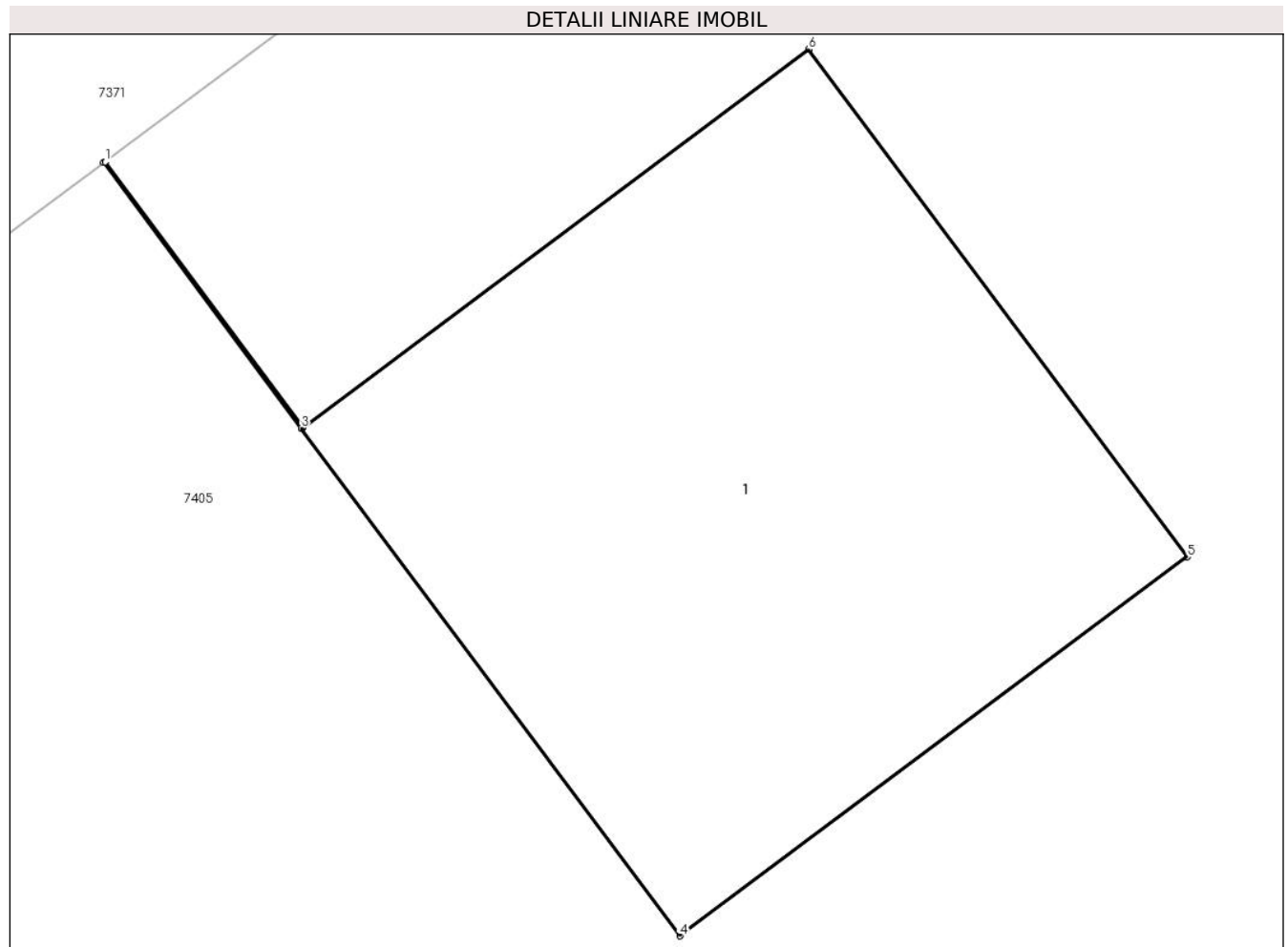
Inscrieri privind dezmembramintele dreptului de proprietate, drepturi reale de garanție și sarcini	Referințe
NU SUNT	

Anexa Nr. 1 La Partea I

Teren

Nr cadastral	Suprafața (mp)*	Observații / Referințe
	1	

* Suprafața este determinată în planul de proiecție Stereo 70.



Date referitoare la teren

Crt	Categorie folosință	Intravilan	Suprafața (mp)	Tarla	Parcelă	Nr. topo	Observații / Referințe
1	curți constructii	DA	1	-	805/13	-	

Date referitoare la construcții

Crt	Număr	Destinație construcție	Supraf. (mp)	Situație juridică	Observații / Referințe
A1.1		construcții industriale și edilitare	1	Cu acte	Nr. niveluri:1; S. construita la sol:1 mp; S. construita desfasurata:1 mp;

Lungime Segmente

1) Valorile lungimilor segmentelor sunt obținute din proiecție în plan.

Punct început	X / Y	Punct sfârșit	X / Y	Lungime segment (** (m))
1	622.651,989 375.196,334	2	622.651,986 375.196,332	0.004
2	622.651,986 375.196,332	3	622.652,361 375.195,829	0.627
3	622.652,361 375.195,829	4	622.653,079 375.194,867	1.2

Punct început	X / Y	Punct sfârșit	X / Y	Lungime segment (** (m)
4	622.653,079 375.194,867	5	622.654,041 375.195,585	1.2
5	622.654,041 375.195,585	6	622.653,323 375.196,547	1.2
6	622.653,323 375.196,547	7	622.652,364 375.195,831	1.197
7	622.652,364 375.195,831	1	622.651,989 375.196,334	0.627

** Lungimile segmentelor sunt determinate în planul de proiecție Stereo 70 și sunt rotunjite la 1 milimetru.

*** Distanța dintre puncte este formată din segmente cumulate ce sunt mai mici decât valoarea 1 milimetru.

**DATE DESPRE IMOBILUL NR. 7582**

Oficiul de Cadastru și Publicitate Imobiliară PRAHOVA
Biroul de Cadastru și Publicitate Imobiliară Ploiești

A. Partea I. Descrierea imobilului

TEREN Intravilan

Adresa: Loc. Boldesti, Jud. Prahova

Nr. Crt	Nr cadastral Nr. topografic	Suprafața* (mp)	Observații / Referințe
A1		1	Sector cadastral:38 Teren neimprijmit;

Construcții

Crt	Nr cadastral Nr. topografic	Adresa	Observații / Referințe
A1.1		Loc. Boldesti, Jud. Prahova	Nr. niveluri:1; S. construita la sol:1 mp; S. construita desfasurata:1 mp;

B. Partea II. Proprietari și acte

Inscrieri privitoare la dreptul de proprietate și alte drepturi reale		Referințe
/		
Act Normativ nr. 123, din 10/07/2012 emis de PARLAMENTUL ROMANIEI;		
B1	Intabulare, drept de PROPRIETATE, dobandit prin Lege, cota actuala 1/1, cota initiala 1/1 1) STATUL ROMAN, CIF:9999999999999, Domeniu public	A1, A1.1
Act Normativ nr. 980, din 16/12/2015 emis de PARLAMENTUL ROMANIEI;		
B2	Intabulare, drept de ADMINISTRARE, dobandit prin Lege, cota actuala 1/1, cota initiala 1/1 1) MINISTERUL ECONOMIEI, ENERGIEI SI MEDIULUI DE AFACERI, CIF:9999999999999	A1, A1.1
Act Administrativ nr. 9, din 07/10/2005 emis de MEC SI SDEE;		
B3	Intabulare, drept de CONCESIUNE, dobandit prin Conventie, cota actuala 1/1, cota initiala 1/1 1) DISTRIBUTIE ENERGIE ELECTRICA ROMANIA S.A., CIF:14476722	A1, A1.1

C. Partea III. SARCINI .

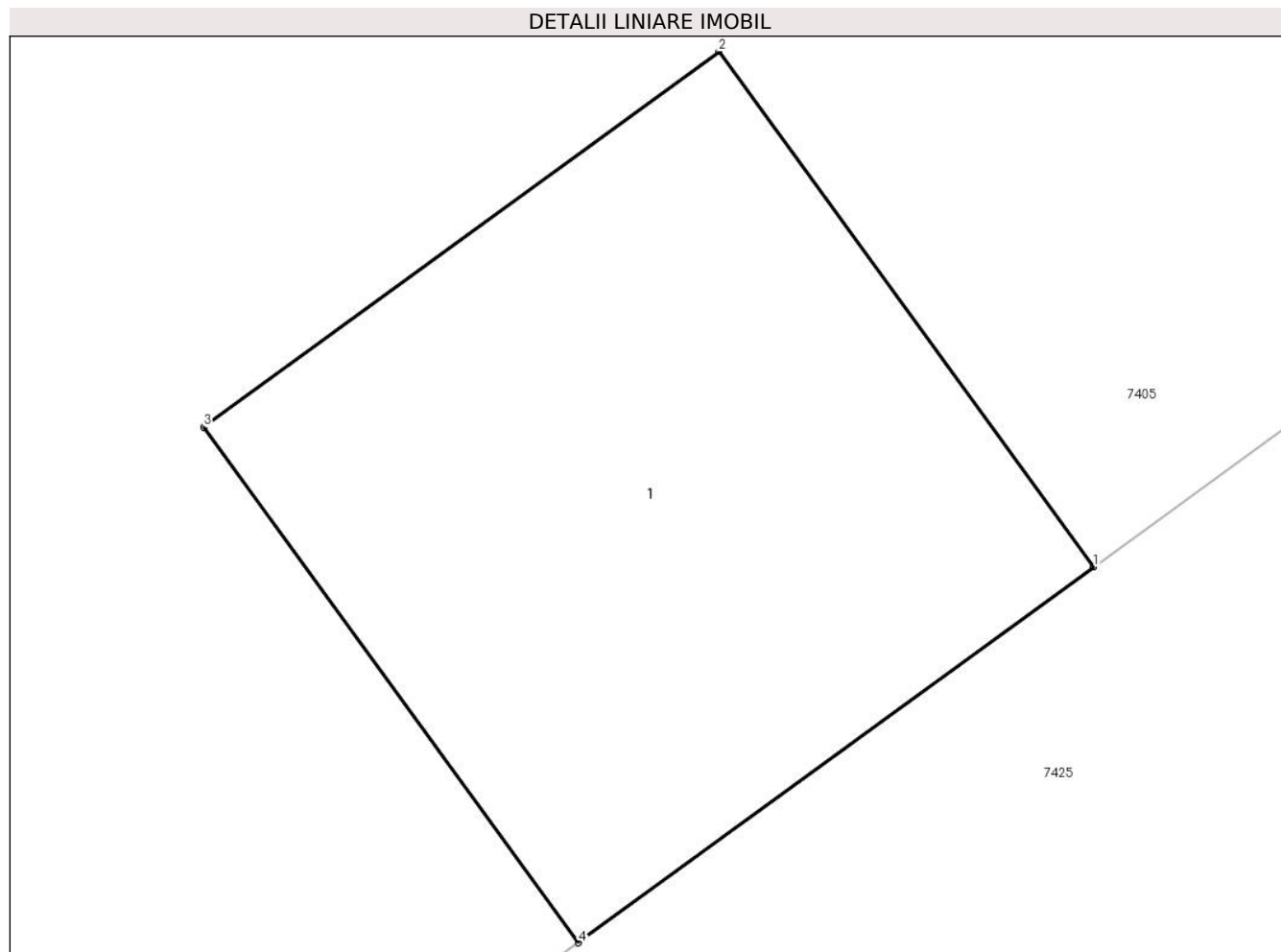
Inscrieri privind dezmembramintele dreptului de proprietate, drepturi reale de garanție și sarcini	Referințe
NU SUNT	

Anexa Nr. 1 La Partea I

Teren

Nr cadastral	Suprafața (mp)*	Observații / Referințe
	1	

* Suprafața este determinată în planul de proiecție Stereo 70.



Date referitoare la teren

Crt	Categorie folosință	Intra vilan	Suprafața (mp)	Tarla	Parcelă	Nr. topo	Observații / Referințe
1	curți constructii	DA	1	-	805/14	-	

Date referitoare la construcții

Crt	Număr	Destinație construcție	Supraf. (mp)	Situație juridică	Observații / Referințe
A1.1		construcții industriale și edilitare	1	Cu acte	Nr. niveluri:1; S. construita la sol:1 mp; S. construita desfasurata:1 mp;

Lungime Segmente

1) Valorile lungimilor segmentelor sunt obținute din proiecție în plan.

Punct început	X / Y	Punct sfârșit	X / Y	Lungime segment (** (m))
1	622.686,585 375.208,282	2	622.685,879 375.209,252	1.2
2	622.685,879 375.209,252	3	622.684,909 375.208,545	1.2
3	622.684,909 375.208,545	4	622.685,615 375.207,575	1.2

Punct început	X / Y	Punct sfârșit	X / Y	Lungime segment (** (m)
4	622.685,615 375.207,575	1	622.686,585 375.208,282	1.2

** Lungimile segmentelor sunt determinate în planul de proiecție Stereo 70 și sunt rotunjite la 1 milimetru.

*** Distanța dintre puncte este formată din segmente cumulate ce sunt mai mici decât valoarea 1 milimetru.

**DATE DESPRE IMOBILUL NR. 7583**

Oficiul de Cadastru și Publicitate Imobiliară PRAHOVA
Biroul de Cadastru și Publicitate Imobiliară Ploiești

A. Partea I. Descrierea imobilului

TEREN Intravilan

Adresa: Loc. Boldesti, Jud. Prahova

Nr. Crt	Nr cadastral Nr. topografic	Suprafața* (mp)	Observații / Referințe
A1		1	Sector cadastral:38 Teren neimprijmit;

Construcții

Crt	Nr cadastral Nr. topografic	Adresa	Observații / Referințe
A1.1		Loc. Boldesti, Jud. Prahova	Nr. niveluri:1; S. construita la sol:1 mp; S. construita desfasurata:1 mp;

B. Partea II. Proprietari și acte

Inscrieri privitoare la dreptul de proprietate și alte drepturi reale		Referințe
/		
Act Normativ nr. 123, din 10/07/2012 emis de PARLAMENTUL ROMANIEI;		
B1	Intabulare, drept de PROPRIETATE, dobandit prin Lege, cota actuala 1/1, cota initiala 1/1 1) STATUL ROMAN, CIF:9999999999999, Domeniu public	A1, A1.1
Act Normativ nr. 980, din 16/12/2015 emis de PARLAMENTUL ROMANIEI;		
B2	Intabulare, drept de ADMINISTRARE, dobandit prin Lege, cota actuala 1/1, cota initiala 1/1 1) MINISTERUL ECONOMIEI, ENERGIEI SI MEDIULUI DE AFACERI, CIF:9999999999999	A1, A1.1
Act Administrativ nr. 9, din 07/10/2005 emis de MEC SI SDEE;		
B3	Intabulare, drept de CONCESIUNE, dobandit prin Conventie, cota actuala 1/1, cota initiala 1/1 1) DISTRIBUTIE ENERGIE ELECTRICA ROMANIA S.A., CIF:14476722	A1, A1.1

C. Partea III. SARCINI .

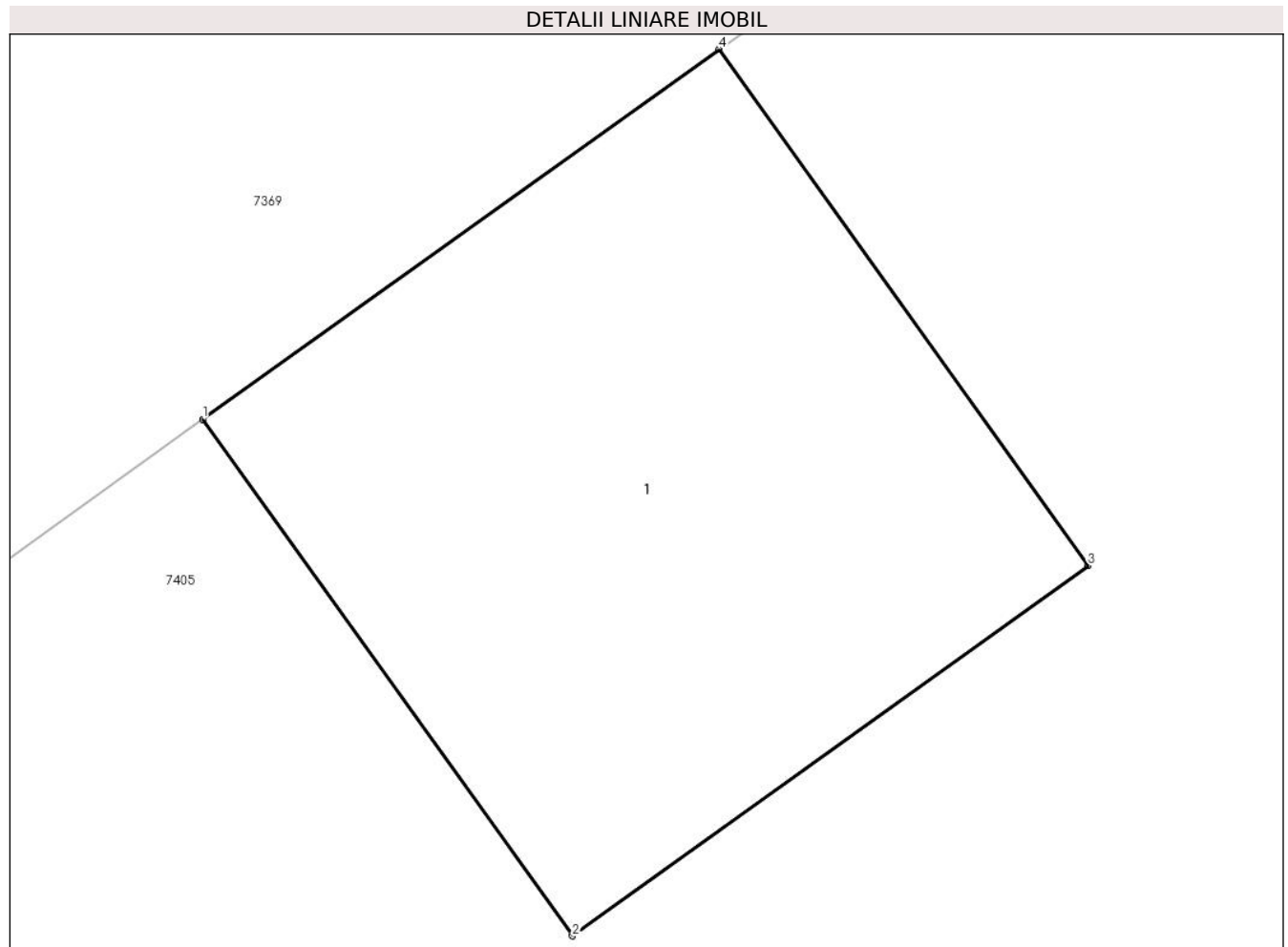
Inscrieri privind dezmembramintele dreptului de proprietate, drepturi reale de garanție și sarcini	Referințe
NU SUNT	

Anexa Nr. 1 La Partea I

Teren

Nr cadastral	Suprafața (mp)*	Observații / Referințe
	1	

* Suprafața este determinată în planul de proiecție Stereo 70.



Date referitoare la teren

Crt	Categorie folosință	Intravilan	Suprafața (mp)	Tarla	Parcelă	Nr. topo	Observații / Referințe
1	curți constructii	DA	1	-	805/15	-	

Date referitoare la construcții

Crt	Număr	Destinație construcție	Supraf. (mp)	Situație juridică	Observații / Referințe
A1.1		construcții industriale și edilitare	1	Cu acte	Nr. niveluri:1; S. construită la sol:1 mp; S. construită desfășurată:1 mp;

Lungime Segmente

1) Valorile lungimilor segmentelor sunt obținute din proiecție în plan.

Punct început	X / Y	Punct sfârșit	X / Y	Lungime segment (** (m))
1	622.690,022 375.223,868	2	622.690,721 375.222,892	1.2
2	622.690,721 375.222,892	3	622.691,696 375.223,591	1.2
3	622.691,696 375.223,591	4	622.690,998 375.224,567	1.2

Punct început	X / Y	Punct sfârșit	X / Y	Lungime segment (** (m)
4	622.690,998 375.224,567	1	622.690,022 375.223,868	1.2

** Lungimile segmentelor sunt determinate în planul de proiecție Stereo 70 și sunt rotunjite la 1 milimetru.

*** Distanța dintre puncte este formată din segmente cumulate ce sunt mai mici decât valoarea 1 milimetru.

**DATE DESPRE IMOBILUL NR. 7584**

Oficiul de Cadastru și Publicitate Imobiliară PRAHOVA
Biroul de Cadastru și Publicitate Imobiliară Ploiești

A. Partea I. Descrierea imobilului

TEREN Intravilan

Adresa: Loc. Boldesti, Jud. Prahova

Nr. Crt	Nr cadastral Nr. topografic	Suprafața* (mp)	Observații / Referințe
A1		1	Sector cadastral:38 Teren neimprijmit;

Construcții

Crt	Nr cadastral Nr. topografic	Adresa	Observații / Referințe
A1.1		Loc. Boldesti, Jud. Prahova	Nr. niveluri:1; S. construita la sol:1 mp; S. construita desfasurata:1 mp;

B. Partea II. Proprietari și acte

Inscrieri privitoare la dreptul de proprietate și alte drepturi reale		Referințe
/		
Act Normativ nr. 123, din 10/07/2012 emis de PARLAMENTUL ROMANIEI;		
B1	Intabulare, drept de PROPRIETATE, dobandit prin Lege, cota actuala 1/1, cota initiala 1/1 1) STATUL ROMAN, CIF:9999999999999, Domeniu public	A1, A1.1
Act Normativ nr. 980, din 16/12/2015 emis de PARLAMENTUL ROMANIEI;		
B2	Intabulare, drept de ADMINISTRARE, dobandit prin Lege, cota actuala 1/1, cota initiala 1/1 1) MINISTERUL ECONOMIEI, ENERGIEI SI MEDIULUI DE AFACERI, CIF:9999999999999	A1, A1.1
Act Administrativ nr. 9, din 07/10/2005 emis de MEC SI SDEE;		
B3	Intabulare, drept de CONCESIUNE, dobandit prin Conventie, cota actuala 1/1, cota initiala 1/1 1) DISTRIBUTIE ENERGIE ELECTRICA ROMANIA S.A., CIF:14476722	A1, A1.1

C. Partea III. SARCINI .

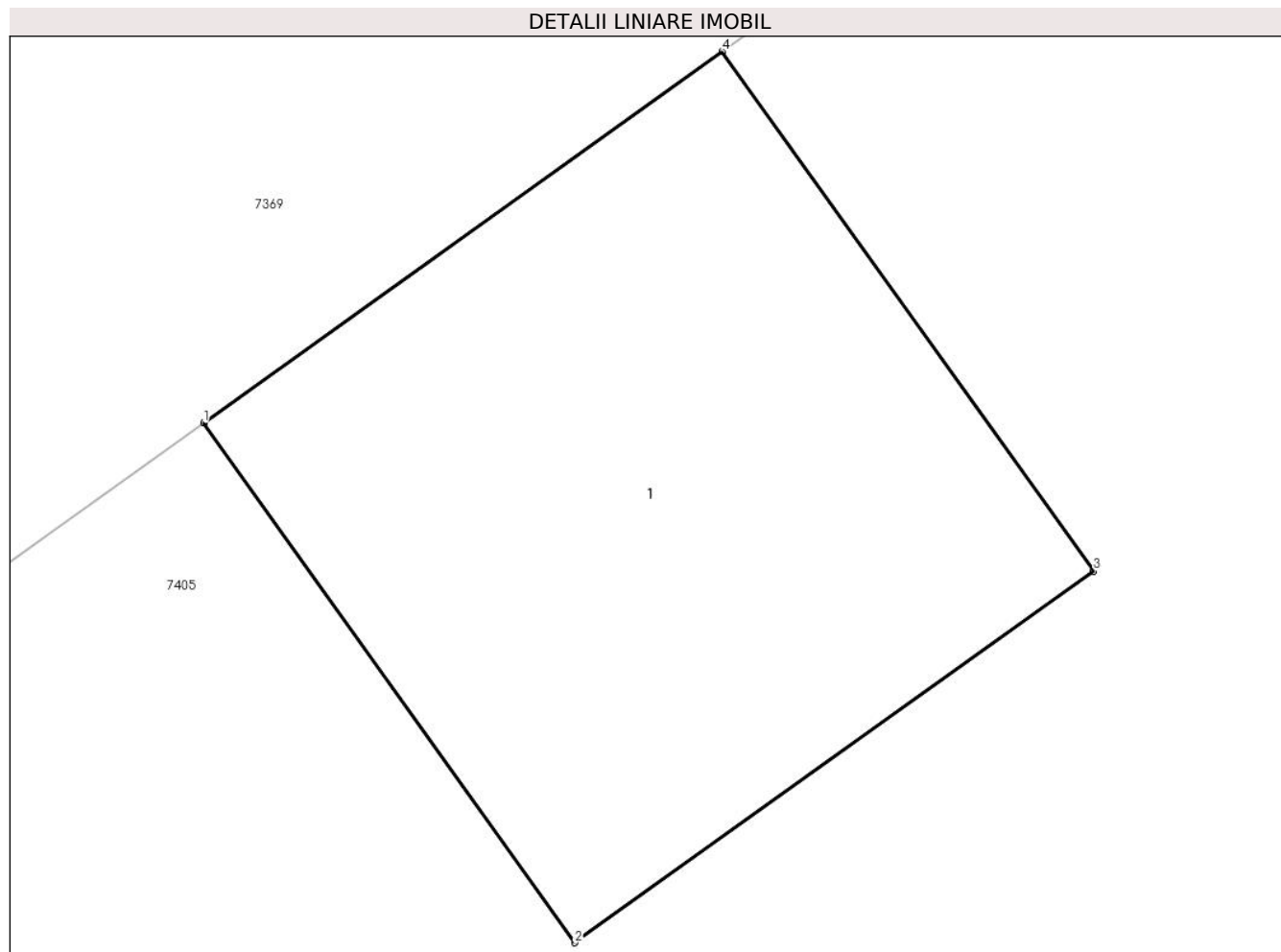
Inscrieri privind dezmembramintele dreptului de proprietate, drepturi reale de garanție și sarcini	Referințe
NU SUNT	

Anexa Nr. 1 La Partea I

Teren

Nr cadastral	Suprafața (mp)*	Observații / Referințe
	1	

* Suprafața este determinată în planul de proiecție Stereo 70.



Date referitoare la teren

Crt	Categorie folosință	Intra vilan	Suprafața (mp)	Tarla	Parcelă	Nr. topo	Observații / Referințe
1	curți constructii	DA	1	-	805/16	-	

Date referitoare la construcții

Crt	Număr	Destinație construcție	Supraf. (mp)	Situație juridică	Observații / Referințe
A1.1		construcții industriale și edilitare	1	Cu acte	Nr. niveluri:1; S. construita la sol:1 mp; S. construita desfasurata:1 mp;

Lungime Segmente

1) Valorile lungimilor segmentelor sunt obținute din proiecție în plan.

Punct început	X / Y	Punct sfârșit	X / Y	Lungime segment (** (m)
1	622.698,957 375.230,263	2	622.699,655 375.229,287	1.2
2	622.699,655 375.229,287	3	622.700,631 375.229,985	1.2
3	622.700,631 375.229,985	4	622.699,932 375.230,961	1.2

Punct început	X / Y	Punct sfârșit	X / Y	Lungime segment (** (m)
4	622.699,932 375.230,961	1	622.698,957 375.230,263	1.199

** Lungimile segmentelor sunt determinate în planul de proiecție Stereo 70 și sunt rotunjite la 1 milimetru.

*** Distanța dintre puncte este formată din segmente cumulate ce sunt mai mici decât valoarea 1 milimetru.

**DATE DESPRE IMOBILUL NR. 7585**

Oficiul de Cadastru și Publicitate Imobiliară PRAHOVA
Biroul de Cadastru și Publicitate Imobiliară Ploiești

A. Partea I. Descrierea imobilului

TEREN Intravilan

Adresa: Loc. Boldesti, Jud. Prahova

Nr. Crt	Nr cadastral Nr. topografic	Suprafața* (mp)	Observații / Referințe
A1		1	Sector cadastral:38 Teren neimpregmuit;

Construcții

Crt	Nr cadastral Nr. topografic	Adresa	Observații / Referințe
A1.1		Loc. Boldesti, Jud. Prahova	Nr. niveluri:1; S. construita la sol:1 mp; S. construita desfasurata:1 mp;

B. Partea II. Proprietari și acte

Inscrieri privitoare la dreptul de proprietate și alte drepturi reale		Referințe
/		
Act Normativ nr. 123, din 10/07/2012 emis de PARLAMENTUL ROMANIEI;		
B1	Intabulare, drept de PROPRIETATE, dobandit prin Lege, cota actuala 1/1, cota initiala 1/1 1) STATUL ROMAN, CIF:9999999999999, Domeniu public	A1, A1.1
Act Normativ nr. 980, din 16/12/2015 emis de PARLAMENTUL ROMANIEI;		
B2	Intabulare, drept de ADMINISTRARE, dobandit prin Lege, cota actuala 1/1, cota initiala 1/1 1) MINISTERUL ECONOMIEI, ENERGIEI SI MEDIULUI DE AFACERI, CIF:9999999999999	A1, A1.1
Act Administrativ nr. 9, din 07/10/2005 emis de MEC SI SDEE;		
B3	Intabulare, drept de CONCESIUNE, dobandit prin Conventie, cota actuala 1/1, cota initiala 1/1 1) DISTRIBUTIE ENERGIE ELECTRICA ROMANIA S.A., CIF:14476722	A1, A1.1

C. Partea III. SARCINI .

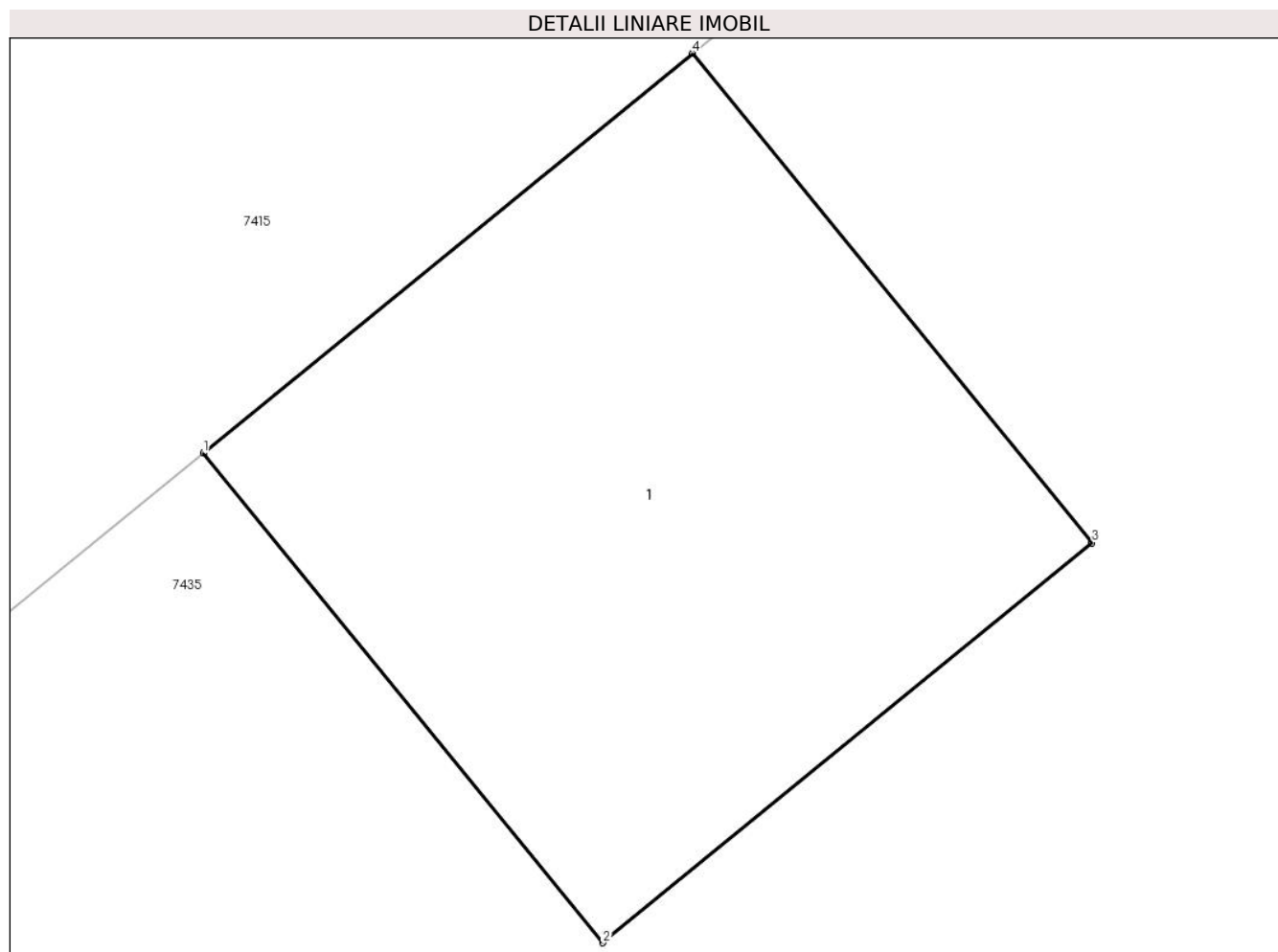
Inscrieri privind dezmembramintele dreptului de proprietate, drepturi reale de garanție și sarcini	Referințe
NU SUNT	

Anexa Nr. 1 La Partea I

Teren

Nr cadastral	Suprafața (mp)*	Observații / Referințe
	1	

* Suprafața este determinată în planul de proiecție Stereo 70.



Date referitoare la teren

Crt	Categorie folosință	Intra vilan	Suprafața (mp)	Tarla	Parcelă	Nr. topo	Observații / Referințe
1	curți constructii	DA	1	-	679/1	-	

Date referitoare la construcții

Crt	Număr	Destinație construcție	Supraf. (mp)	Situație juridică	Observații / Referințe
A1.1		construcții industriale și edilitare	1	Cu acte	Nr. niveluri:1; S. construita la sol:1 mp; S. construita desfasurata:1 mp;

Lungime Segmente

1) Valorile lungimilor segmentelor sunt obținute din proiecție în plan.

Punct început	X / Y	Punct sfârșit	X / Y	Lungime segment (** (m)
1	622.612,956 375.016,782	2	622.613,715 375.015,853	1.2
2	622.613,715 375.015,853	3	622.614,644 375.016,612	1.2
3	622.614,644 375.016,612	4	622.613,885 375.017,541	1.2

Punct început	X / Y	Punct sfârșit	X / Y	Lungime segment (** (m)
4	622.613,885 375.017,541	1	622.612,956 375.016,782	1.2

** Lungimile segmentelor sunt determinate în planul de proiecție Stereo 70 și sunt rotunjite la 1 milimetru.

*** Distanța dintre puncte este formată din segmente cumulate ce sunt mai mici decât valoarea 1 milimetru.

**DATE DESPRE IMOBILUL NR. 7586**

Oficiul de Cadastru și Publicitate Imobiliară PRAHOVA
Biroul de Cadastru și Publicitate Imobiliară Ploiești

A. Partea I. Descrierea imobilului

TEREN Intravilan

Adresa: Loc. Boldesti, Jud. Prahova

Nr. Crt	Nr cadastral Nr. topografic	Suprafața* (mp)	Observații / Referințe
A1		1	Sector cadastral:38 Teren neimprijmit;

Construcții

Crt	Nr cadastral Nr. topografic	Adresa	Observații / Referințe
A1.1		Loc. Boldesti, Jud. Prahova	Nr. niveluri:1; S. construita la sol:1 mp; S. construita desfasurata:1 mp;

B. Partea II. Proprietari și acte

Inscrieri privitoare la dreptul de proprietate și alte drepturi reale		Referințe
/		
Act Normativ nr. 123, din 10/07/2012 emis de PARLAMENTUL ROMANIEI;		
B1	Intabulare, drept de PROPRIETATE, dobandit prin Lege, cota actuala 1/1, cota initiala 1/1 1) STATUL ROMAN, CIF:9999999999999, Domeniu public	A1, A1.1
Act Normativ nr. 980, din 16/12/2015 emis de PARLAMENTUL ROMANIEI;		
B2	Intabulare, drept de ADMINISTRARE, dobandit prin Lege, cota actuala 1/1, cota initiala 1/1 1) MINISTERUL ECONOMIEI, ENERGIEI SI MEDIULUI DE AFACERI, CIF:9999999999999	A1, A1.1
Act Administrativ nr. 9, din 07/10/2005 emis de MEC SI SDEE;		
B3	Intabulare, drept de CONCESIUNE, dobandit prin Conventie, cota actuala 1/1, cota initiala 1/1 1) DISTRIBUTIE ENERGIE ELECTRICA ROMANIA S.A., CIF:14476722	A1, A1.1

C. Partea III. SARCINI .

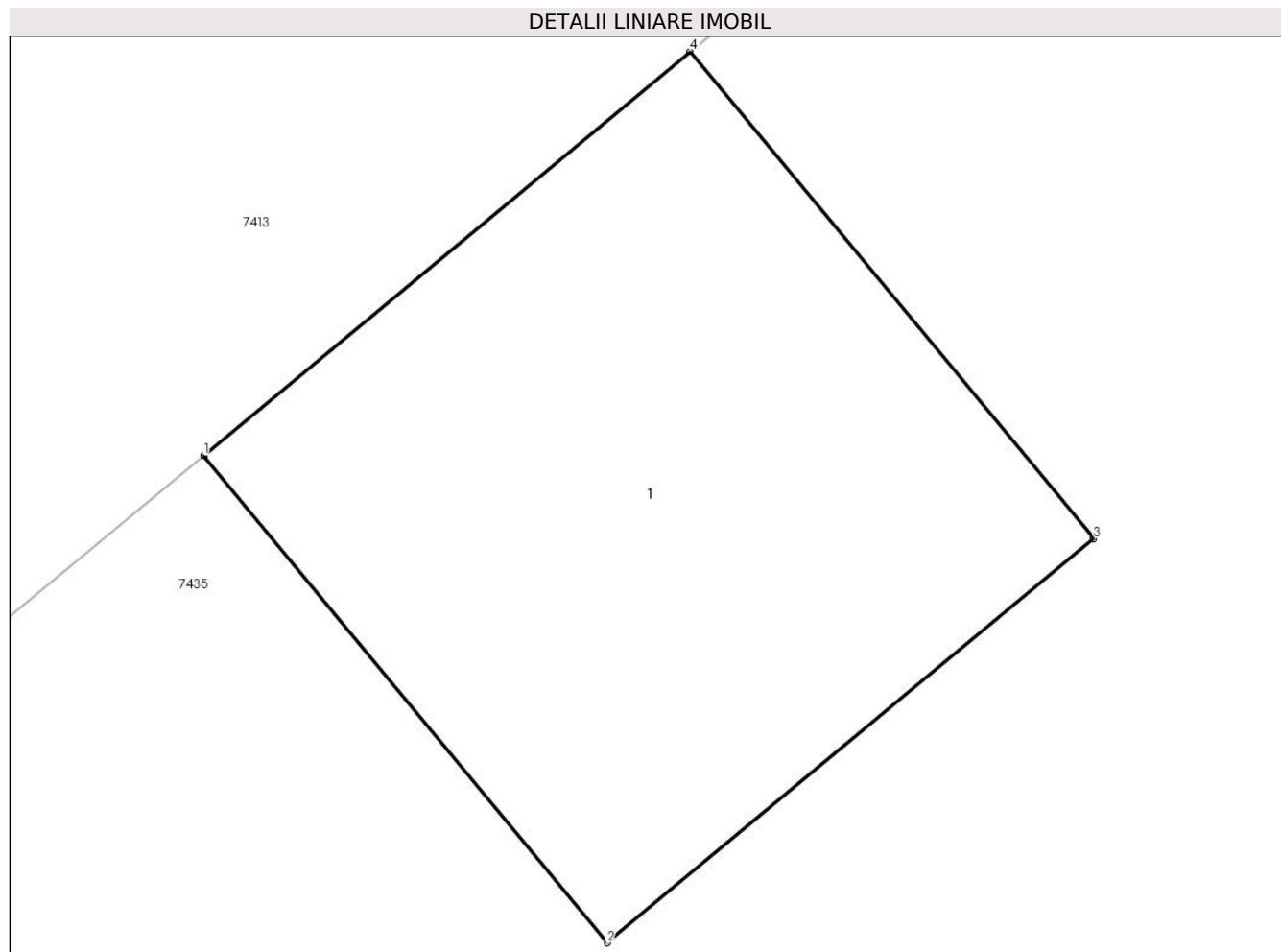
Inscrieri privind dezmembramintele dreptului de proprietate, drepturi reale de garanție și sarcini	Referințe
NU SUNT	

Anexa Nr. 1 La Partea I

Teren

Nr cadastral	Suprafața (mp)*	Observații / Referințe
	1	

* Suprafața este determinată în planul de proiecție Stereo 70.



Date referitoare la teren

Crt	Categorie folosință	Intra vilan	Suprafața (mp)	Tarla	Parcelă	Nr. topo	Observații / Referințe
1	curți constructii	DA	1	-	679/2	-	

Date referitoare la construcții

Crt	Număr	Destinație construcție	Supraf. (mp)	Situație juridică	Observații / Referințe
A1.1		construcții industriale și edilitare	1	Cu acte	Nr. niveluri:1; S. construita la sol:1 mp; S. construita desfasurata:1 mp;

Lungime Segmente

1) Valorile lungimilor segmentelor sunt obținute din proiecție în plan.

Punct început	X / Y	Punct sfârșit	X / Y	Lungime segment (** (m)
1	622.642,315 375.041,15	2	622.643,081 375.040,226	1.2
2	622.643,081 375.040,226	3	622.644,005 375.040,992	1.2
3	622.644,005 375.040,992	4	622.643,239 375.041,916	1.2

Punct început	X / Y	Punct sfârșit	X / Y	Lungime segment (** (m)
4	622.643,239 375.041,916	1	622.642,315 375.041,15	1.2

** Lungimile segmentelor sunt determinate în planul de proiecție Stereo 70 și sunt rotunjite la 1 milimetru.

*** Distanța dintre puncte este formată din segmente cumulate ce sunt mai mici decât valoarea 1 milimetru.

**DATE DESPRE IMOBILUL NR. 7587**

Oficiul de Cadastru și Publicitate Imobiliară PRAHOVA
Biroul de Cadastru și Publicitate Imobiliară Ploiești

A. Partea I. Descrierea imobilului

TEREN Intravilan

Adresa: Loc. Boldesti, Jud. Prahova

Nr. Crt	Nr cadastral Nr. topografic	Suprafața* (mp)	Observații / Referințe
A1		1	Sector cadastral:38 Teren neimprijmit;

Construcții

Crt	Nr cadastral Nr. topografic	Adresa	Observații / Referințe
A1.1		Loc. Boldesti, Jud. Prahova	Nr. niveluri:1; S. construita la sol:1 mp; S. construita desfasurata:1 mp;

B. Partea II. Proprietari și acte

Inscrieri privitoare la dreptul de proprietate și alte drepturi reale		Referințe
/		
Act Normativ nr. 123, din 10/07/2012 emis de PARLAMENTUL ROMANIEI;		
B1	Intabulare, drept de PROPRIETATE, dobandit prin Lege, cota actuala 1/1, cota initiala 1/1 1) STATUL ROMAN, CIF:999999999999, Domeniu public	A1, A1.1
Act Normativ nr. 980, din 16/12/2015 emis de PARLAMENTUL ROMANIEI;		
B2	Intabulare, drept de ADMINISTRARE, dobandit prin Lege, cota actuala 1/1, cota initiala 1/1 1) MINISTERUL ECONOMIEI, ENERGIEI SI MEDIULUI DE AFACERI, CIF:999999999999	A1, A1.1
Act Administrativ nr. 9, din 07/10/2005 emis de MEC SI SDEE;		
B3	Intabulare, drept de CONCESIUNE, dobandit prin Conventie, cota actuala 1/1, cota initiala 1/1 1) DISTRIBUTIE ENERGIE ELECTRICA ROMANIA S.A., CIF:14476722	A1, A1.1

C. Partea III. SARCINI .

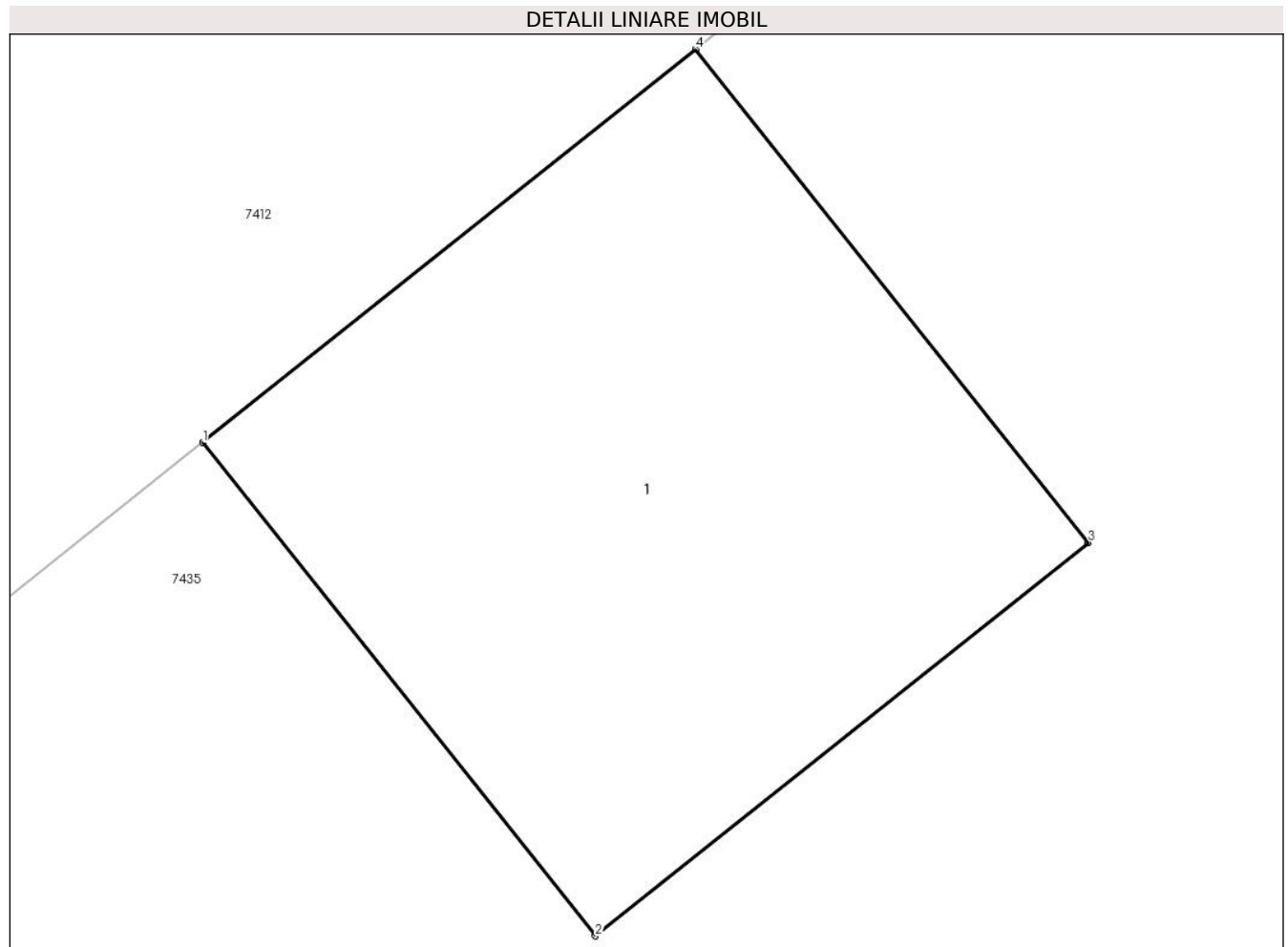
Inscrieri privind dezmembramintele dreptului de proprietate, drepturi reale de garanție și sarcini	Referințe
NU SUNT	

Anexa Nr. 1 La Partea I

Teren

Nr cadastral	Suprafața (mp)*	Observații / Referințe
	1	

* Suprafața este determinată în planul de proiecție Stereo 70.



Date referitoare la teren

Crt	Categorie folosință	Intravilan	Suprafața (mp)	Tarla	Parcelă	Nr. topo	Observații / Referințe
1	curți constructii	DA	1	-	679/3	-	

Date referitoare la construcții

Crt	Număr	Destinație construcție	Supraf. (mp)	Situație juridică	Observații / Referințe
A1.1		construcții industriale și edilitare	1	Cu acte	Nr. niveluri:1; S. construita la sol:1 mp; S. construita desfasurata:1 mp;

Lungime Segmente

1) Valorile lungimilor segmentelor sunt obținute din proiecție în plan.

Punct început	X / Y	Punct sfârșit	X / Y	Lungime segment (** (m)
1	622.671,607 375.064,934	2	622.672,355 375.063,996	1.2
2	622.672,355 375.063,996	3	622.673,293 375.064,744	1.2
3	622.673,293 375.064,744	4	622.672,545 375.065,682	1.2

Punct început	X / Y	Punct sfârșit	X / Y	Lungime segment (** (m)
4	622.672,545 375.065,682	1	622.671,607 375.064,934	1.2

** Lungimile segmentelor sunt determinate în planul de proiecție Stereo 70 și sunt rotunjite la 1 milimetru.

*** Distanța dintre puncte este formată din segmente cumulate ce sunt mai mici decât valoarea 1 milimetru.

**DATE DESPRE IMOBILUL NR. 7588**

Oficiul de Cadastru și Publicitate Imobiliară PRAHOVA
Biroul de Cadastru și Publicitate Imobiliară Ploiești

A. Partea I. Descrierea imobilului

TEREN Intravilan

Adresa: Loc. Boldesti, Jud. Prahova

Nr. Crt	Nr cadastral Nr. topografic	Suprafața* (mp)	Observații / Referințe
A1		1	Sector cadastral:38 Teren neimprijmit;

Construcții

Crt	Nr cadastral Nr. topografic	Adresa	Observații / Referințe
A1.1		Loc. Boldesti, Jud. Prahova	Nr. niveluri:1; S. construita la sol:1 mp; S. construita desfasurata:1 mp;

B. Partea II. Proprietari și acte

Inscrieri privitoare la dreptul de proprietate și alte drepturi reale		Referințe
/		
Act Normativ nr. 123, din 10/07/2012 emis de PARLAMENTUL ROMANIEI;		
B1	Intabulare, drept de PROPRIETATE, dobandit prin Lege, cota actuala 1/1, cota initiala 1/1 1) STATUL ROMAN, CIF:999999999999, Domeniu public	A1, A1.1
Act Normativ nr. 980, din 16/12/2015 emis de PARLAMENTUL ROMANIEI;		
B2	Intabulare, drept de ADMINISTRARE, dobandit prin Lege, cota actuala 1/1, cota initiala 1/1 1) MINISTERUL ECONOMIEI, ENERGIEI SI MEDIULUI DE AFACERI, CIF:999999999999	A1, A1.1
Act Administrativ nr. 9, din 07/10/2005 emis de MEC SI SDEE;		
B3	Intabulare, drept de CONCESIUNE, dobandit prin Conventie, cota actuala 1/1, cota initiala 1/1 1) DISTRIBUTIE ENERGIE ELECTRICA ROMANIA S.A., CIF:14476722	A1, A1.1

C. Partea III. SARCINI .

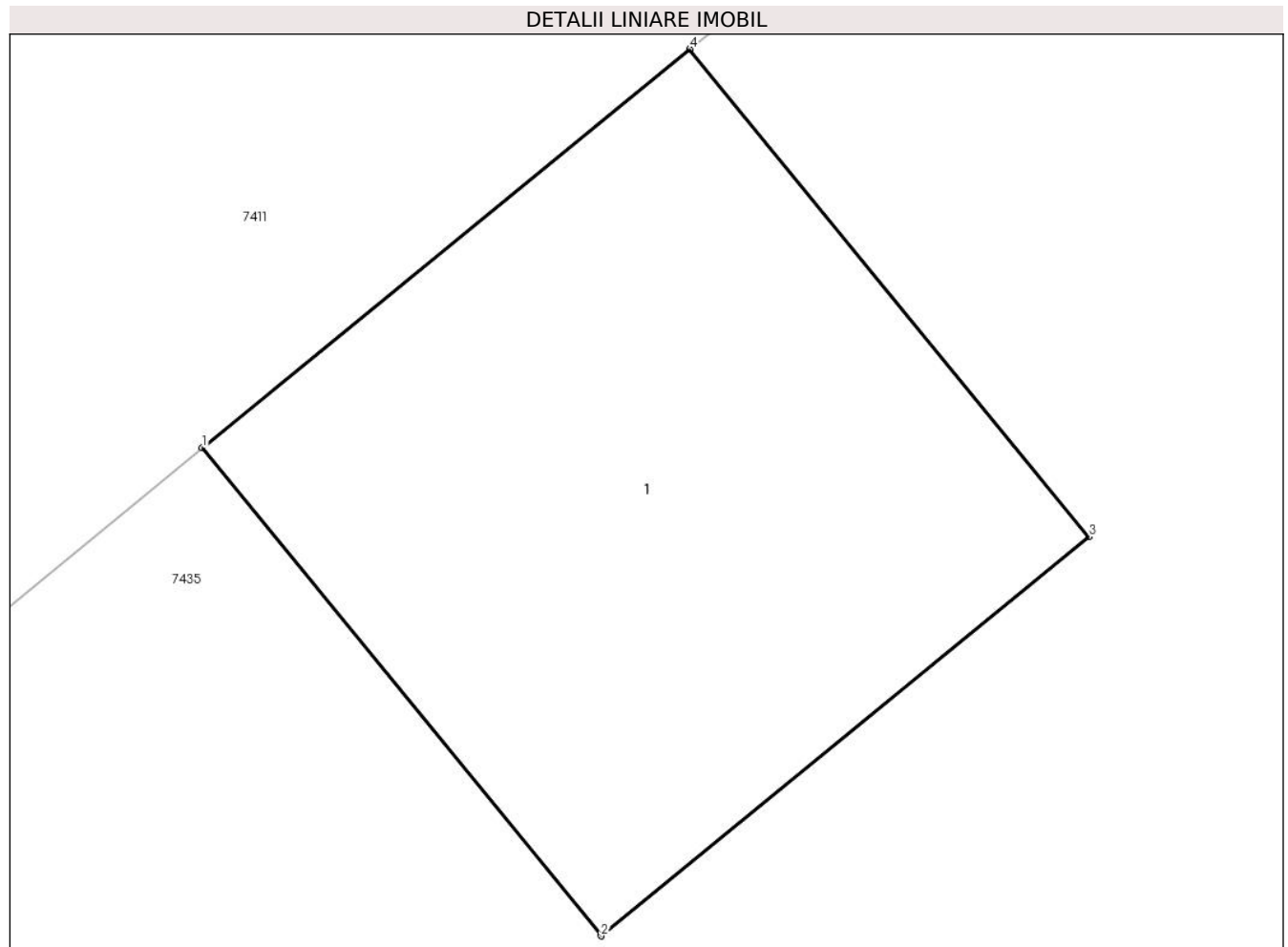
Inscrieri privind dezmembramintele dreptului de proprietate, drepturi reale de garanție și sarcini	Referințe
NU SUNT	

Anexa Nr. 1 La Partea I

Teren

Nr cadastral	Suprafața (mp)*	Observații / Referințe
	1	

* Suprafața este determinată în planul de proiecție Stereo 70.



Date referitoare la teren

Crt	Categorie folosință	Intra vilan	Suprafața (mp)	Tarla	Parcelă	Nr. topo	Observații / Referințe
1	curți constructii	DA	1	-	679/4	-	

Date referitoare la construcții

Crt	Număr	Destinație construcție	Supraf. (mp)	Situație juridică	Observații / Referințe
A1.1		construcții industriale și edilitare	1	Cu acte	Nr. niveluri:1; S. construita la sol:1 mp; S. construita desfasurata:1 mp;

Lungime Segmente

1) Valorile lungimilor segmentelor sunt obținute din proiecție în plan.

Punct început	X / Y	Punct sfârșit	X / Y	Lungime segment (** (m)
1	622.693,418 375.082,647	2	622.694,178 375.081,718	1.2
2	622.694,178 375.081,718	3	622.695,107 375.082,478	1.2
3	622.695,107 375.082,478	4	622.694,347 375.083,406	1.199

Punct început	X / Y	Punct sfârșit	X / Y	Lungime segment (** (m)
4	622.694,347 375.083,406	1	622.693,418 375.082,647	1.2

** Lungimile segmentelor sunt determinate în planul de proiecție Stereo 70 și sunt rotunjite la 1 milimetru.

*** Distanța dintre puncte este formată din segmente cumulate ce sunt mai mici decât valoarea 1 milimetru.

**DATE DESPRE IMOBILUL NR. 7589**

Oficiul de Cadastru și Publicitate Imobiliară PRAHOVA
Biroul de Cadastru și Publicitate Imobiliară Ploiești

A. Partea I. Descrierea imobilului

TEREN Intravilan

Adresa: Loc. Boldesti, Jud. Prahova

Nr. Crt	Nr cadastral Nr. topografic	Suprafața* (mp)	Observații / Referințe
A1		1	Sector cadastral:38 Teren neimprijmit;

Construcții

Crt	Nr cadastral Nr. topografic	Adresa	Observații / Referințe
A1.1		Loc. Boldesti, Jud. Prahova	Nr. niveluri:1; S. construita la sol:1 mp; S. construita desfasurata:1 mp;

B. Partea II. Proprietari și acte

Inscrieri privitoare la dreptul de proprietate și alte drepturi reale		Referințe
/		
Act Normativ nr. 123, din 10/07/2012 emis de PARLAMENTUL ROMANIEI;		
B1	Intabulare, drept de PROPRIETATE, dobandit prin Lege, cota actuala 1/1, cota initiala 1/1 1) STATUL ROMAN, CIF:9999999999999, Domeniu public	A1, A1.1
Act Normativ nr. 980, din 16/12/2015 emis de PARLAMENTUL ROMANIEI;		
B2	Intabulare, drept de ADMINISTRARE, dobandit prin Lege, cota actuala 1/1, cota initiala 1/1 1) MINISTERUL ECONOMIEI, ENERGIEI SI MEDIULUI DE AFACERI, CIF:9999999999999	A1, A1.1
Act Administrativ nr. 9, din 07/10/2005 emis de MEC SI SDEE;		
B3	Intabulare, drept de CONCESIUNE, dobandit prin Conventie, cota actuala 1/1, cota initiala 1/1 1) DISTRIBUTIE ENERGIE ELECTRICA ROMANIA S.A., CIF:14476722	A1, A1.1

C. Partea III. SARCINI .

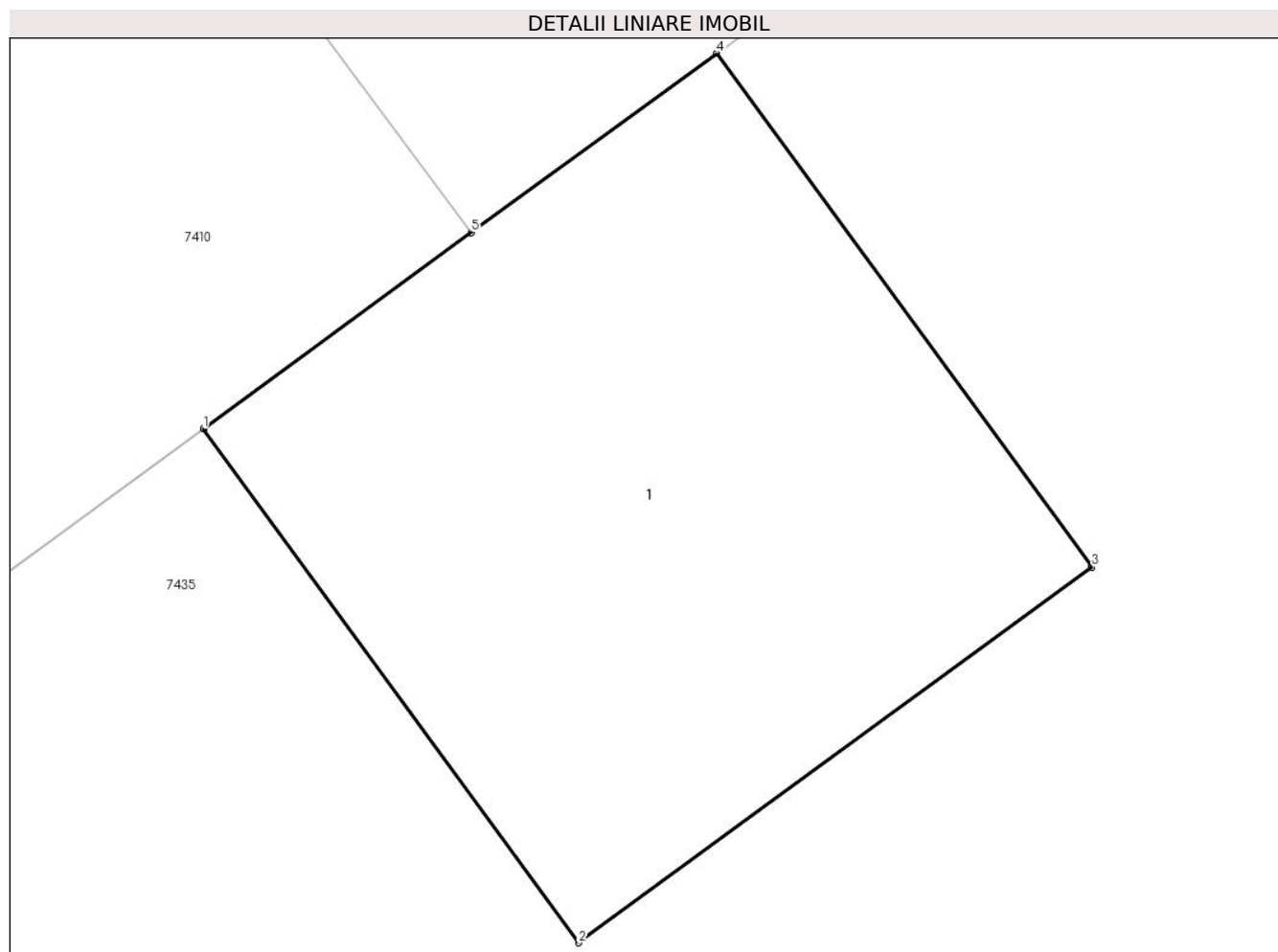
Inscrieri privind dezmembramintele dreptului de proprietate, drepturi reale de garanție și sarcini	Referințe
NU SUNT	

Anexa Nr. 1 La Partea I

Teren

Nr cadastral	Suprafața (mp)*	Observații / Referințe
	1	

* Suprafața este determinată în planul de proiecție Stereo 70.



Date referitoare la teren

Crt	Categorie folosință	Intra vilan	Suprafața (mp)	Tarla	Parcelă	Nr. topo	Observații / Referințe
1	curți constructii	DA	1	-	679/5	-	

Date referitoare la construcții

Crt	Număr	Destinație construcție	Supraf. (mp)	Situație juridică	Observații / Referințe
A1.1		construcții industriale și edilitare	1	Cu acte	Nr. niveluri:1; S. construita la sol:1 mp; S. construita desfasurata:1 mp;

Lungime Segmente

1) Valorile lungimilor segmentelor sunt obținute din proiecție în plan.

Punct început	X / Y	Punct sfârșit	X / Y	Lungime segment (** (m)
1	622.705,327 375.091,74	2	622.706,035 375.090,771	1.2
2	622.706,035 375.090,771	3	622.707,004 375.091,479	1.2
3	622.707,004 375.091,479	4	622.706,296 375.092,448	1.2

Punct început	X / Y	Punct sfârșit	X / Y	Lungime segment (** (m)
4	622.706,296 375.092,448	5	622.705,833 375.092,11	0.573
5	622.705,833 375.092,11	1	622.705,327 375.091,74	0.627

** Lungimile segmentelor sunt determinate în planul de proiecție Stereo 70 și sunt rotunjite la 1 milimetru.

*** Distanța dintre puncte este formată din segmente cumulate ce sunt mai mici decât valoarea 1 milimetru.

**DATE DESPRE IMOBILUL NR. 7590**

Oficiul de Cadastru și Publicitate Imobiliară PRAHOVA
Biroul de Cadastru și Publicitate Imobiliară Ploiești

A. Partea I. Descrierea imobilului

TEREN Intravilan

Adresa: Loc. Boldesti, Jud. Prahova

Nr. Crt	Nr cadastral Nr. topografic	Suprafața* (mp)	Observații / Referințe
A1		1	Sector cadastral:38 Teren neimprijmit;

Construcții

Crt	Nr cadastral Nr. topografic	Adresa	Observații / Referințe
A1.1		Loc. Boldesti, Jud. Prahova	Nr. niveluri:1; S. construita la sol:1 mp; S. construita desfasurata:1 mp;

B. Partea II. Proprietari și acte

Inscrieri privitoare la dreptul de proprietate și alte drepturi reale		Referințe
/		
Act Normativ nr. 123, din 10/07/2012 emis de PARLAMENTUL ROMANIEI;		
B1	Intabulare, drept de PROPRIETATE, dobandit prin Lege, cota actuala 1/1, cota initiala 1/1 1) STATUL ROMAN, CIF:9999999999999, Domeniu public	A1, A1.1
Act Normativ nr. 980, din 16/12/2015 emis de PARLAMENTUL ROMANIEI;		
B2	Intabulare, drept de ADMINISTRARE, dobandit prin Lege, cota actuala 1/1, cota initiala 1/1 1) MINISTERUL ECONOMIEI, ENERGIEI SI MEDIULUI DE AFACERI, CIF:9999999999999	A1, A1.1
Act Administrativ nr. 9, din 07/10/2005 emis de MEC SI SDEE;		
B3	Intabulare, drept de CONCESIUNE, dobandit prin Conventie, cota actuala 1/1, cota initiala 1/1 1) DISTRIBUTIE ENERGIE ELECTRICA ROMANIA S.A., CIF:14476722	A1, A1.1

C. Partea III. SARCINI .

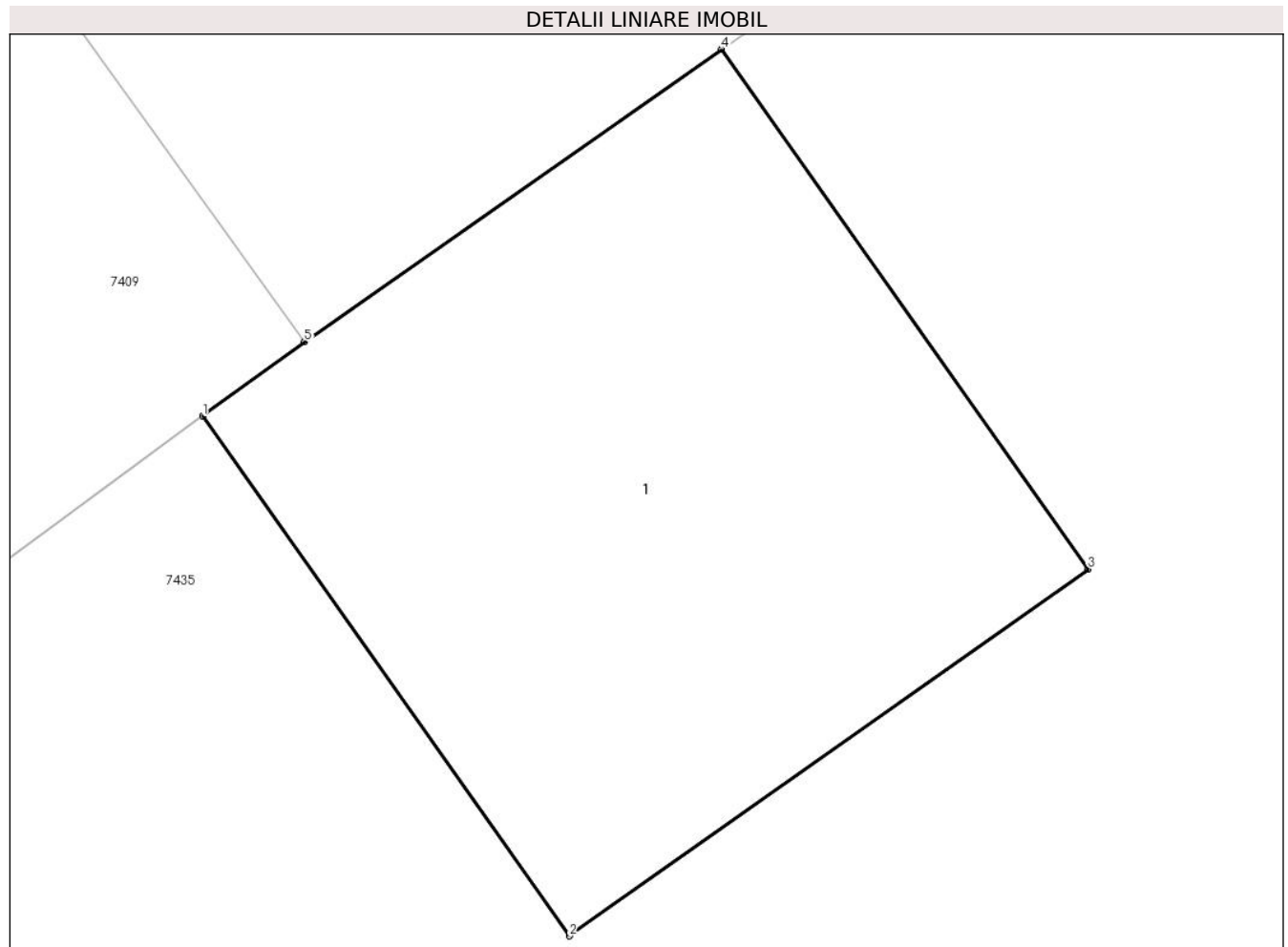
Inscrieri privind dezmembramintele dreptului de proprietate, drepturi reale de garanție și sarcini	Referințe
NU SUNT	

Anexa Nr. 1 La Partea I

Teren

Nr cadastral	Suprafața (mp)*	Observații / Referințe
	1	

* Suprafața este determinată în planul de proiecție Stereo 70.



Date referitoare la teren

Crt	Categorie folosință	Intra vilan	Suprafața (mp)	Tarla	Parcelă	Nr. topo	Observații / Referințe
1	curți constructii	DA	1	-	679/6	-	

Date referitoare la construcții

Crt	Număr	Destinație construcție	Supraf. (mp)	Situație juridică	Observații / Referințe
A1.1		construcții industriale și edilitare	1	Cu acte	Nr. niveluri:1; S. construită la sol:1 mp; S. construită desfășurată:1 mp;

Lungime Segmente

1) Valorile lungimilor segmentelor sunt obținute din proiecție în plan.

Punct început	X / Y	Punct sfârșit	X / Y	Lungime segment (** (m))
1	622.720,449 375.102,794	2	622.721,141 375.101,813	1.201
2	622.721,141 375.101,813	3	622.722,121 375.102,505	1.2
3	622.722,121 375.102,505	4	622.721,429 375.103,486	1.201

Punct început	X / Y	Punct sfârșit	X / Y	Lungime segment (** (m)
4	622.721,429 375.103,486	5	622.720,641 375.102,934	0.962
5	622.720,641 375.102,934	1	622.720,449 375.102,794	0.238

** Lungimile segmentelor sunt determinate în planul de proiecție Stereo 70 și sunt rotunjite la 1 milimetru.

*** Distanța dintre puncte este formată din segmente cumulate ce sunt mai mici decât valoarea 1 milimetru.

**DATE DESPRE IMOBILUL NR. 7591**

Oficiul de Cadastru și Publicitate Imobiliară PRAHOVA
 Biroul de Cadastru și Publicitate Imobiliară Ploiești

A. Partea I. Descrierea imobilului

TEREN Intravilan

Adresa: Loc. Boldesti, Jud. Prahova

Nr. Crt	Nr cadastral Nr. topografic	Suprafața* (mp)	Observații / Referințe
A1		1	Sector cadastral:38 Teren neimprijmit;

Construcții

Crt	Nr cadastral Nr. topografic	Adresa	Observații / Referințe
A1.1		Loc. Boldesti, Jud. Prahova	Nr. niveluri:1; S. construita la sol:1 mp; S. construita desfasurata:1 mp;

B. Partea II. Proprietari și acte

Inscrieri privitoare la dreptul de proprietate și alte drepturi reale		Referințe
/		
Act Normativ nr. 123, din 10/07/2012 emis de PARLAMENTUL ROMANIEI;		
B1	Intabulare, drept de PROPRIETATE, dobandit prin Lege, cota actuala 1/1, cota initiala 1/1 1) STATUL ROMAN, CIF:9999999999999, Domeniu public	A1, A1.1
Act Normativ nr. 980, din 16/12/2015 emis de PARLAMENTUL ROMANIEI;		
B2	Intabulare, drept de ADMINISTRARE, dobandit prin Lege, cota actuala 1/1, cota initiala 1/1 1) MINISTERUL ECONOMIEI, ENERGIEI SI MEDIULUI DE AFACERI, CIF:9999999999999	A1, A1.1
Act Administrativ nr. 9, din 07/10/2005 emis de MEC SI SDEE;		
B3	Intabulare, drept de CONCESIUNE, dobandit prin Conventie, cota actuala 1/1, cota initiala 1/1 1) DISTRIBUTIE ENERGIE ELECTRICA ROMANIA S.A., CIF:14476722	A1, A1.1

C. Partea III. SARCINI .

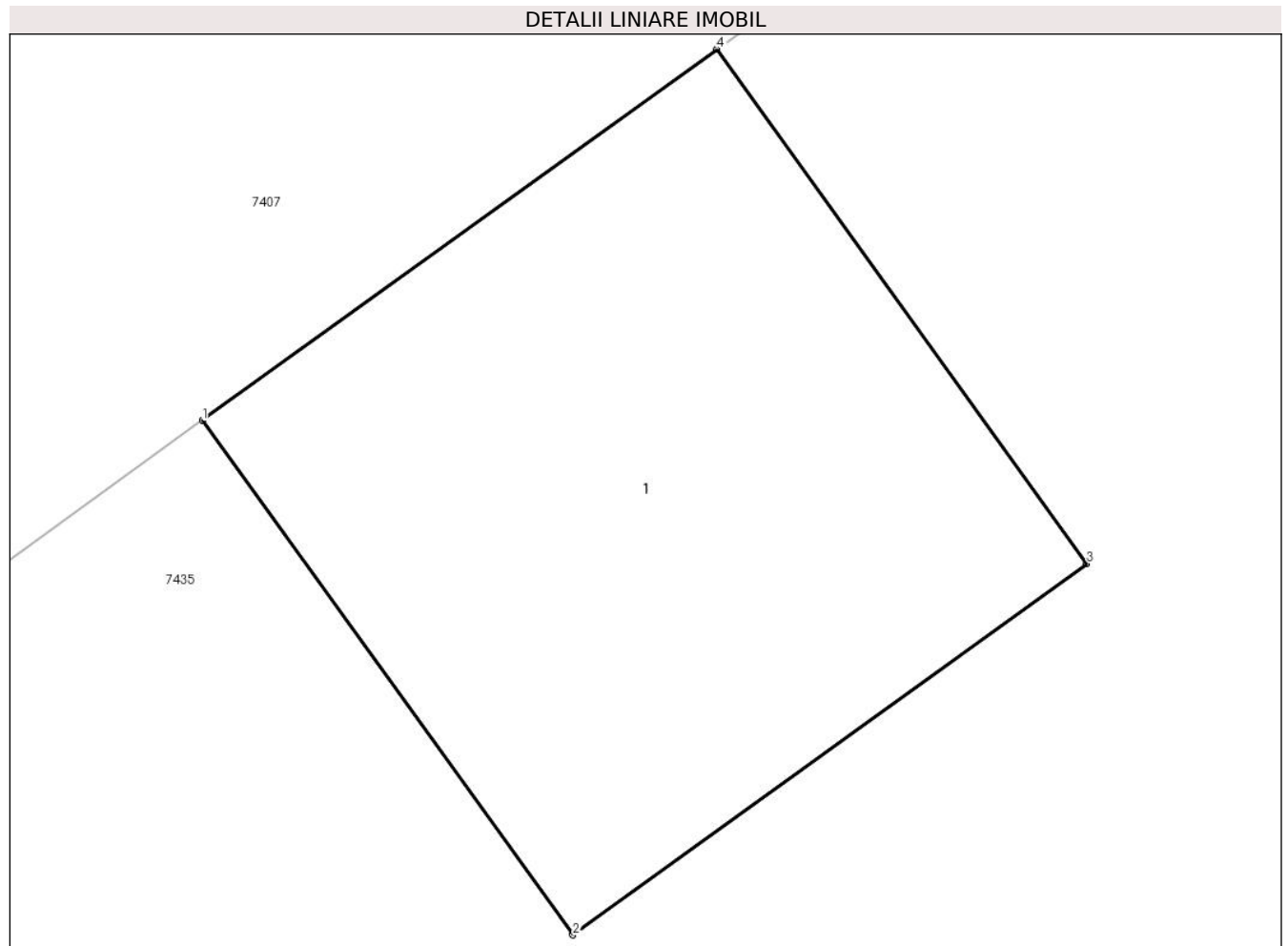
Inscrieri privind dezmembramintele dreptului de proprietate, drepturi reale de garanție și sarcini	Referințe
NU SUNT	

Anexa Nr. 1 La Partea I

Teren

Nr cadastral	Suprafața (mp)*	Observații / Referințe
	1	

* Suprafața este determinată în planul de proiecție Stereo 70.



Date referitoare la teren

Crt	Categorie folosință	Intra vilan	Suprafața (mp)	Tarla	Parcelă	Nr. topo	Observații / Referințe
1	curți constructii	DA	1	-	679/7	-	

Date referitoare la construcții

Crt	Număr	Destinație construcție	Supraf. (mp)	Situație juridică	Observații / Referințe
A1.1		construcții industriale și edilitare	1	Cu acte	Nr. niveluri:1; S. construita la sol:1 mp; S. construita desfasurata:1 mp;

Lungime Segmente

1) Valorile lungimilor segmentelor sunt obținute din proiecție în plan.

Punct început	X / Y	Punct sfârșit	X / Y	Lungime segment (** (m))
1	622.753,865 375.126,507	2	622.754,567 375.125,534	1.2
2	622.754,567 375.125,534	3	622.755,54 375.126,236	1.2
3	622.755,54 375.126,236	4	622.754,839 375.127,209	1.199

Punct început	X / Y	Punct sfârșit	X / Y	Lungime segment (** (m)
4	622.754,839 375.127,209	1	622.753,865 375.126,507	1.201

** Lungimile segmentelor sunt determinate în planul de proiecție Stereo 70 și sunt rotunjite la 1 milimetru.

*** Distanța dintre puncte este formată din segmente cumulate ce sunt mai mici decât valoarea 1 milimetru.

**DATE DESPRE IMOBILUL NR. 7592**

Oficiul de Cadastru și Publicitate Imobiliară PRAHOVA
Biroul de Cadastru și Publicitate Imobiliară Ploiești

A. Partea I. Descrierea imobilului

TEREN Intravilan

Adresa: Loc. Boldesti, Jud. Prahova

Nr. Crt	Nr cadastral Nr. topografic	Suprafața* (mp)	Observații / Referințe
A1		1	Sector cadastral:38 Teren neimprijmit;

Construcții

Crt	Nr cadastral Nr. topografic	Adresa	Observații / Referințe
A1.1		Loc. Boldesti, Jud. Prahova	Nr. niveluri:1; S. construita la sol:1 mp; S. construita desfasurata:1 mp;

B. Partea II. Proprietari și acte

Inscrieri privitoare la dreptul de proprietate și alte drepturi reale		Referințe
/		
Act Normativ nr. 123, din 10/07/2012 emis de PARLAMENTUL ROMANIEI;		
B1	Intabulare, drept de PROPRIETATE, dobandit prin Lege, cota actuala 1/1, cota initiala 1/1 1) STATUL ROMAN, CIF:9999999999999, Domeniu public	A1, A1.1
Act Normativ nr. 980, din 16/12/2015 emis de PARLAMENTUL ROMANIEI;		
B2	Intabulare, drept de ADMINISTRARE, dobandit prin Lege, cota actuala 1/1, cota initiala 1/1 1) MINISTERUL ECONOMIEI, ENERGIEI SI MEDIULUI DE AFACERI, CIF:9999999999999	A1, A1.1
Act Administrativ nr. 9, din 07/10/2005 emis de MEC SI SDEE;		
B3	Intabulare, drept de CONCESIUNE, dobandit prin Conventie, cota actuala 1/1, cota initiala 1/1 1) DISTRIBUTIE ENERGIE ELECTRICA ROMANIA S.A., CIF:14476722	A1, A1.1

C. Partea III. SARCINI .

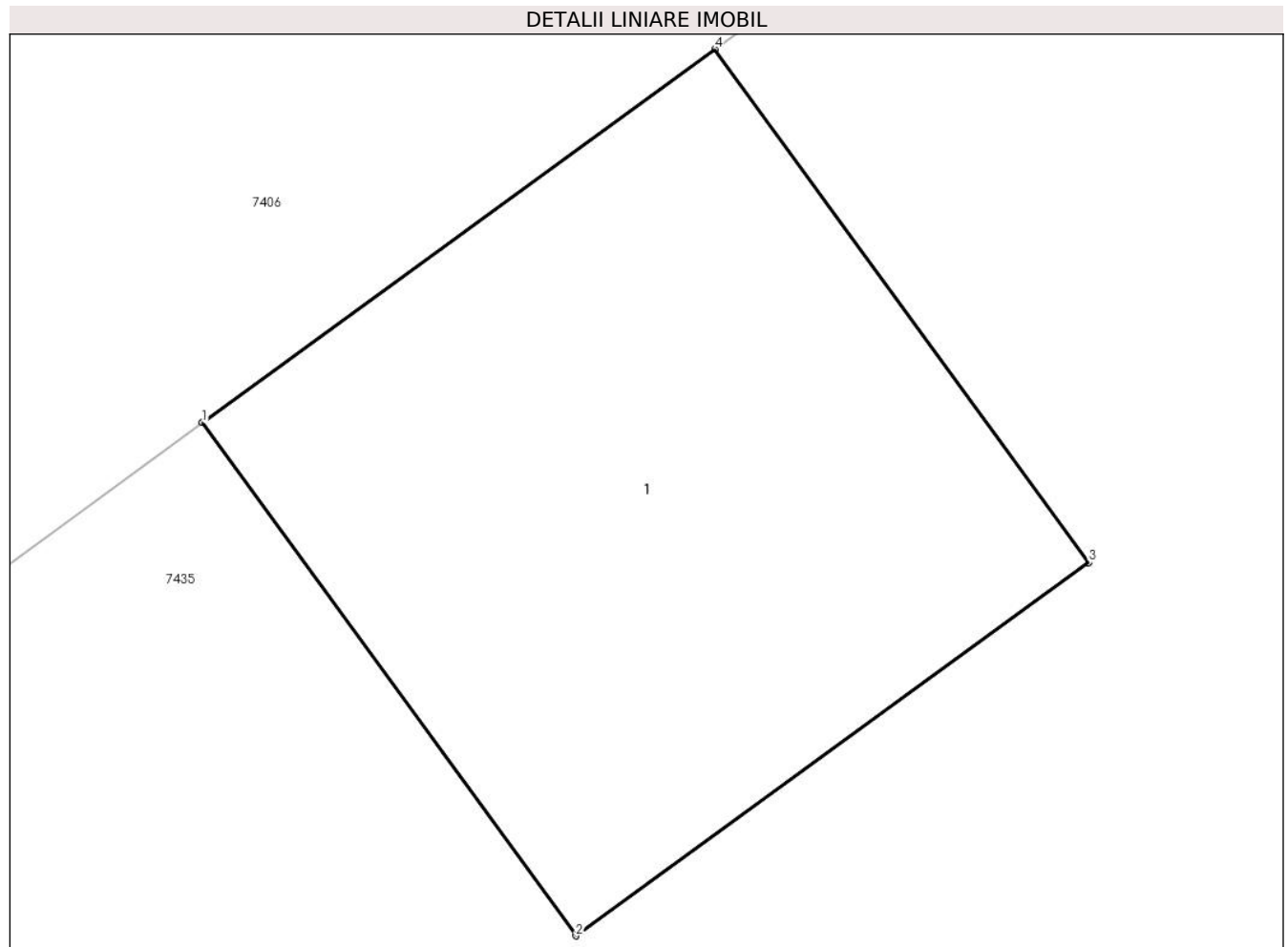
Inscrieri privind dezmembramintele dreptului de proprietate, drepturi reale de garanție și sarcini	Referințe
NU SUNT	

Anexa Nr. 1 La Partea I

Teren

Nr cadastral	Suprafața (mp)*	Observații / Referințe
	1	

* Suprafața este determinată în planul de proiecție Stereo 70.



Date referitoare la teren

Crt	Categorie folosință	Intravilan	Suprafața (mp)	Tarla	Parcelă	Nr. topo	Observații / Referințe
1	curți constructii	DA	1	-	679/8	-	

Date referitoare la construcții

Crt	Număr	Destinație construcție	Supraf. (mp)	Situație juridică	Observații / Referințe
A1.1		construcții industriale și edilitare	1	Cu acte	Nr. niveluri:1; S. construită la sol:1 mp; S. construită desfășurată:1 mp;

Lungime Segmente

1) Valorile lungimilor segmentelor sunt obținute din proiecție în plan.

Punct început	X / Y	Punct sfârșit	X / Y	Lungime segment (** (m)
1	622.781,462 375.146,504	2	622.782,169 375.145,534	1.2
2	622.782,169 375.145,534	3	622.783,139 375.146,24	1.2
3	622.783,139 375.146,24	4	622.782,432 375.147,21	1.2

Punct început	X / Y	Punct sfârșit	X / Y	Lungime segment (** (m)
4	622.782,432 375.147,21	1	622.781,462 375.146,504	1.2

** Lungimile segmentelor sunt determinate în planul de proiecție Stereo 70 și sunt rotunjite la 1 milimetru.

*** Distanța dintre puncte este formată din segmente cumulate ce sunt mai mici decât valoarea 1 milimetru.

**DATE DESPRE IMOBILUL NR. 7593**

Oficiul de Cadastru și Publicitate Imobiliară PRAHOVA
Biroul de Cadastru și Publicitate Imobiliară Ploiești

A. Partea I. Descrierea imobilului

TEREN Intravilan

Adresa: Loc. Boldesti, Jud. Prahova

Nr. Crt	Nr cadastral Nr. topografic	Suprafața* (mp)	Observații / Referințe
A1		1	Sector cadastral:38 Teren neimprijmit;

Construcții

Crt	Nr cadastral Nr. topografic	Adresa	Observații / Referințe
A1.1		Loc. Boldesti, Jud. Prahova	Nr. niveluri:1; S. construita la sol:1 mp; S. construita desfasurata:1 mp;

B. Partea II. Proprietari și acte

Inscrieri privitoare la dreptul de proprietate și alte drepturi reale	Referințe
/	
Act Normativ nr. 123, din 10/07/2012 emis de PARLAMENTUL ROMANIEI;	
B1	Intabulare, drept de PROPRIETATE, dobandit prin Lege, cota actuala 1/1, cota initiala 1/1 1) STATUL ROMAN, CIF:9999999999999, Domeniu public
Act Normativ nr. 980, din 16/12/2015 emis de PARLAMENTUL ROMANIEI;	
B2	Intabulare, drept de ADMINISTRARE, dobandit prin Lege, cota actuala 1/1, cota initiala 1/1 1) MINISTERUL ECONOMIEI, ENERGIEI SI MEDIULUI DE AFACERI, CIF:9999999999999
Act Administrativ nr. 9, din 07/10/2005 emis de MEC SI SDEE;	
B3	Intabulare, drept de CONCESIUNE, dobandit prin Conventie, cota actuala 1/1, cota initiala 1/1 1) DISTRIBUTIE ENERGIE ELECTRICA ROMANIA S.A., CIF:14476722

C. Partea III. SARCINI .

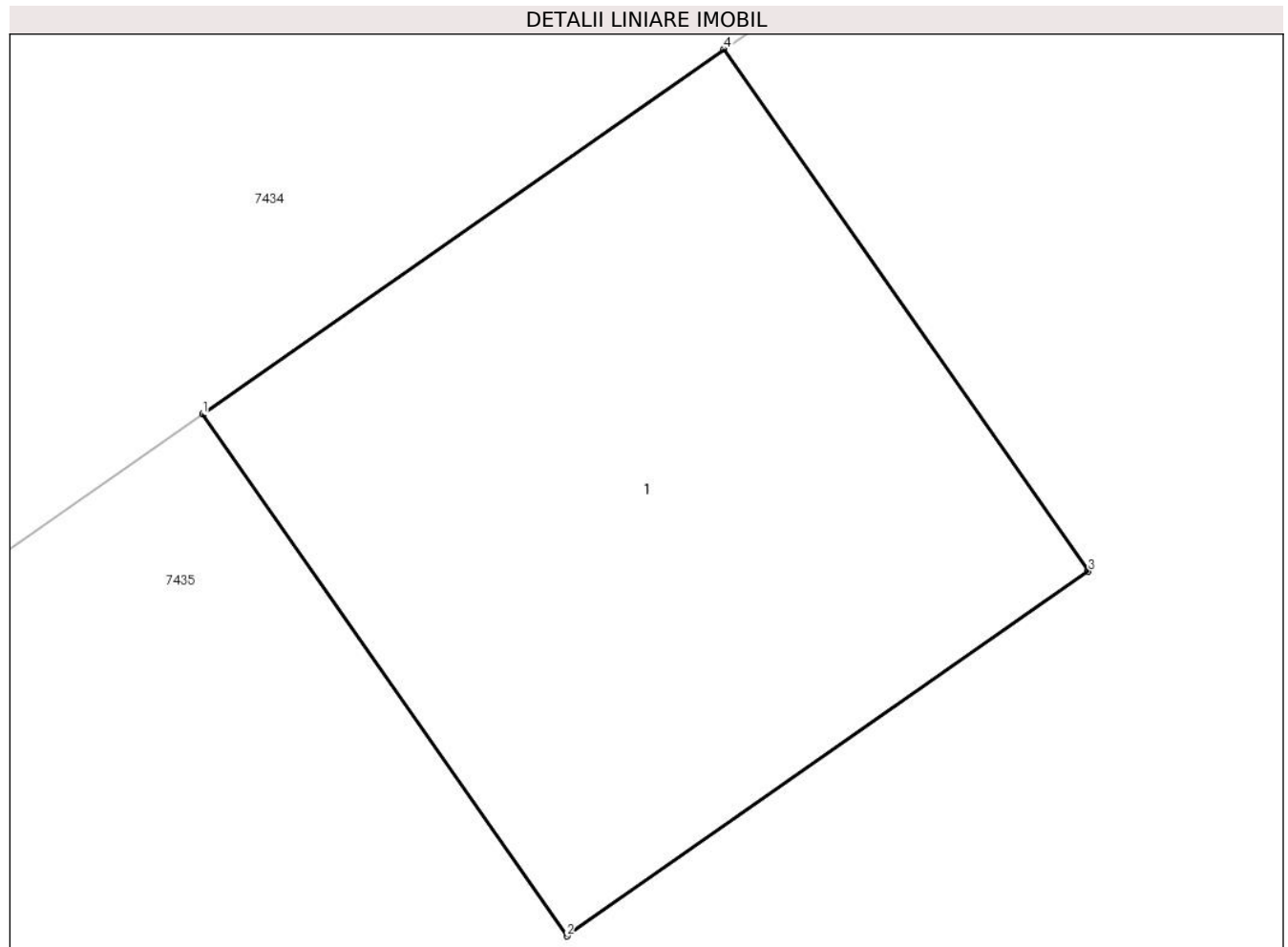
Inscrieri privind dezmembramintele dreptului de proprietate, drepturi reale de garanție și sarcini	Referințe
NU SUNT	

Anexa Nr. 1 La Partea I

Teren

Nr cadastral	Suprafața (mp)*	Observații / Referințe
	1	

* Suprafața este determinată în planul de proiecție Stereo 70.



Date referitoare la teren

Crt	Categorie folosință	Intra vilan	Suprafața (mp)	Tarla	Parcelă	Nr. topo	Observații / Referințe
1	curți constructii	DA	1	-	679/9	-	

Date referitoare la construcții

Crt	Număr	Destinație construcție	Supraf. (mp)	Situație juridică	Observații / Referințe
A1.1		construcții industriale și edilitare	1	Cu acte	Nr. niveluri:1; S. construita la sol:1 mp; S. construita desfasurata:1 mp;

Lungime Segmente

1) Valorile lungimilor segmentelor sunt obținute din proiecție în plan.

Punct început	X / Y	Punct sfârșit	X / Y	Lungime segment (** (m))
1	622.805,945 375.164,33	2	622.806,632 375.163,347	1.199
2	622.806,632 375.163,347	3	622.807,616 375.164,034	1.2
3	622.807,616 375.164,034	4	622.806,929 375.165,018	1.2

Punct început	X / Y	Punct sfârșit	X / Y	Lungime segment (** (m)
4	622.806,929 375.165,018	1	622.805,945 375.164,33	1.201

** Lungimile segmentelor sunt determinate în planul de proiecție Stereo 70 și sunt rotunjite la 1 milimetru.

*** Distanța dintre puncte este formată din segmente cumulate ce sunt mai mici decât valoarea 1 milimetru.

**DATE DESPRE IMOBILUL NR. 7594**

Oficiul de Cadastru și Publicitate Imobiliară PRAHOVA
Biroul de Cadastru și Publicitate Imobiliară Ploiești

A. Partea I. Descrierea imobilului

TEREN Intravilan

Adresa: Loc. Boldesti, Jud. Prahova

Nr. Crt	Nr cadastral Nr. topografic	Suprafața* (mp)	Observații / Referințe
A1		1	Sector cadastral:38 Teren neimprijmit;

Construcții

Crt	Nr cadastral Nr. topografic	Adresa	Observații / Referințe
A1.1		Loc. Boldesti, Jud. Prahova	Nr. niveluri:1; S. construita la sol:1 mp; S. construita desfasurata:1 mp;

B. Partea II. Proprietari și acte

Inscrieri privitoare la dreptul de proprietate și alte drepturi reale		Referințe
/		
Act Normativ nr. 123, din 10/07/2012 emis de PARLAMENTUL ROMANIEI;		
B1	Intabulare, drept de PROPRIETATE, dobandit prin Lege, cota actuala 1/1, cota initiala 1/1 1) STATUL ROMAN, CIF:9999999999999, Domeniu public	A1, A1.1
Act Normativ nr. 980, din 16/12/2015 emis de PARLAMENTUL ROMANIEI;		
B2	Intabulare, drept de ADMINISTRARE, dobandit prin Lege, cota actuala 1/1, cota initiala 1/1 1) MINISTERUL ECONOMIEI, ENERGIEI SI MEDIULUI DE AFACERI, CIF:9999999999999	A1, A1.1
Act Administrativ nr. 9, din 07/10/2005 emis de MEC SI SDEE;		
B3	Intabulare, drept de CONCESIUNE, dobandit prin Conventie, cota actuala 1/1, cota initiala 1/1 1) DISTRIBUTIE ENERGIE ELECTRICA ROMANIA S.A., CIF:14476722	A1, A1.1

C. Partea III. SARCINI .

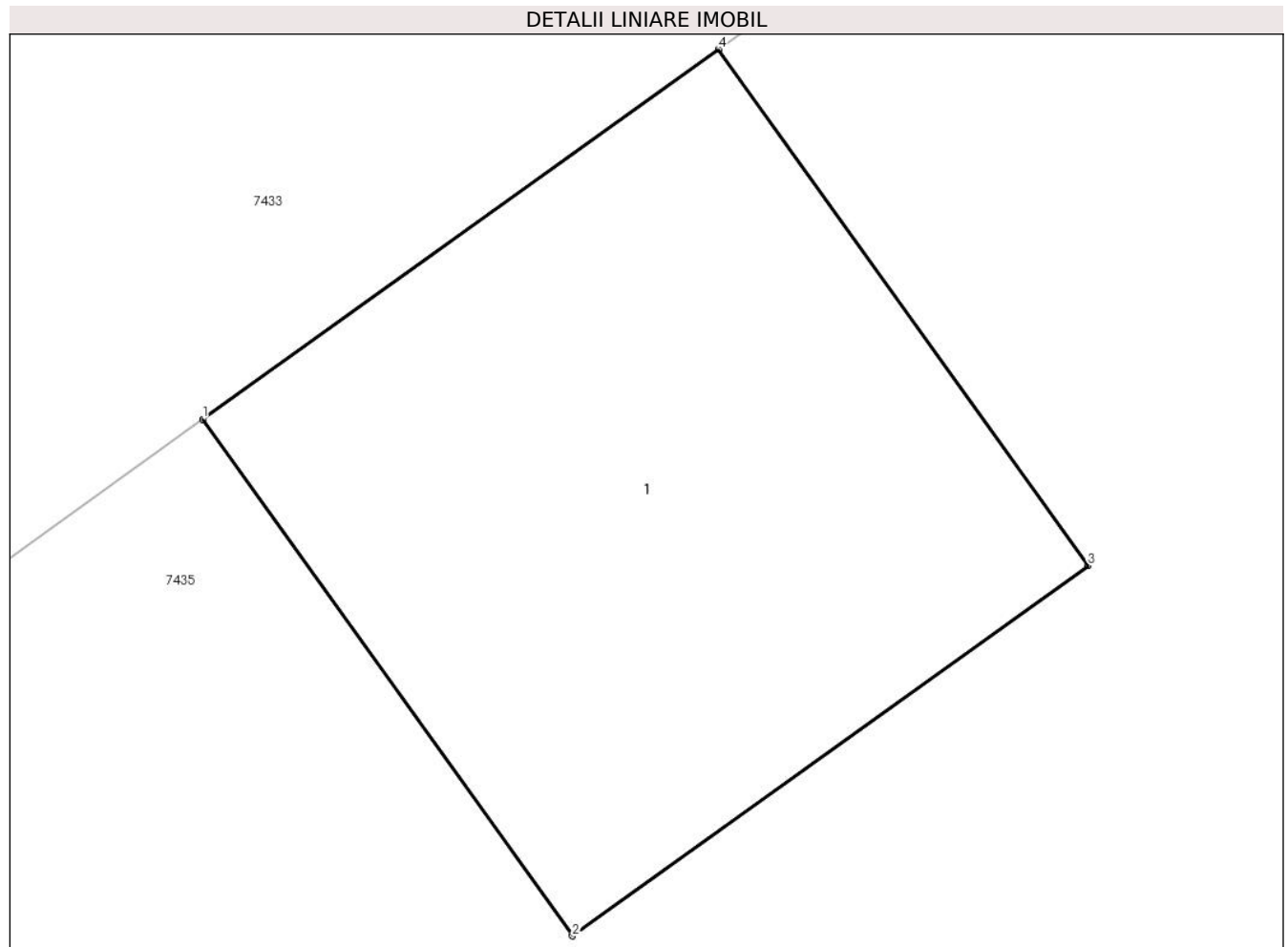
Inscrieri privind dezmembramintele dreptului de proprietate, drepturi reale de garanție și sarcini	Referințe
NU SUNT	

Anexa Nr. 1 La Partea I

Teren

Nr cadastral	Suprafața (mp)*	Observații / Referințe
	1	

* Suprafața este determinată în planul de proiecție Stereo 70.



Date referitoare la teren

Crt	Categorie folosință	Intra vilan	Suprafața (mp)	Tarla	Parcelă	Nr. topo	Observații / Referințe
1	curți constructii	DA	1	-	679/10	-	

Date referitoare la construcții

Crt	Număr	Destinație construcție	Supraf. (mp)	Situație juridică	Observații / Referințe
A1.1		construcții industriale și edilitare	1	Cu acte	Nr. niveluri:1; S. construita la sol:1 mp; S. construita desfasurata:1 mp;

Lungime Segmente

1) Valorile lungimilor segmentelor sunt obținute din proiecție în plan.

Punct început	X / Y	Punct sfârșit	X / Y	Lungime segment (** (m)
1	622.835,546 375.185,273	2	622.836,245 375.184,297	1.2
2	622.836,245 375.184,297	3	622.837,22 375.184,996	1.2
3	622.837,22 375.184,996	4	622.836,521 375.185,972	1.2

Punct început	X / Y	Punct sfârșit	X / Y	Lungime segment (** (m)
4	622.836,521 375.185,972	1	622.835,546 375.185,273	1.2

** Lungimile segmentelor sunt determinate în planul de proiecție Stereo 70 și sunt rotunjite la 1 milimetru.

*** Distanța dintre puncte este formată din segmente cumulate ce sunt mai mici decât valoarea 1 milimetru.

**DATE DESPRE IMOBILUL NR. 7595**

Oficiul de Cadastru și Publicitate Imobiliară PRAHOVA
Biroul de Cadastru și Publicitate Imobiliară Ploiești

A. Partea I. Descrierea imobilului

TEREN Intravilan

Adresa: Loc. Boldesti, Jud. Prahova

Nr. Crt	Nr cadastral Nr. topografic	Suprafața* (mp)	Observații / Referințe
A1		1	Sector cadastral:38 Teren neimprijmit;

Construcții

Crt	Nr cadastral Nr. topografic	Adresa	Observații / Referințe
A1.1		Loc. Boldesti, Jud. Prahova	Nr. niveluri:1; S. construita la sol:1 mp; S. construita desfasurata:1 mp;

B. Partea II. Proprietari și acte

Inscrieri privitoare la dreptul de proprietate și alte drepturi reale		Referințe
/		
Act Normativ nr. 123, din 10/07/2012 emis de PARLAMENTUL ROMANIEI;		
B1	Intabulare, drept de PROPRIETATE, dobandit prin Lege, cota actuala 1/1, cota initiala 1/1 1) STATUL ROMAN, CIF:9999999999999, Domeniu public	A1, A1.1
Act Normativ nr. 980, din 16/12/2015 emis de PARLAMENTUL ROMANIEI;		
B2	Intabulare, drept de ADMINISTRARE, dobandit prin Lege, cota actuala 1/1, cota initiala 1/1 1) MINISTERUL ECONOMIEI, ENERGIEI SI MEDIULUI DE AFACERI, CIF:9999999999999	A1, A1.1
Act Administrativ nr. 9, din 07/10/2005 emis de MEC SI SDEE;		
B3	Intabulare, drept de CONCESIUNE, dobandit prin Conventie, cota actuala 1/1, cota initiala 1/1 1) DISTRIBUTIE ENERGIE ELECTRICA ROMANIA S.A., CIF:14476722	A1, A1.1

C. Partea III. SARCINI .

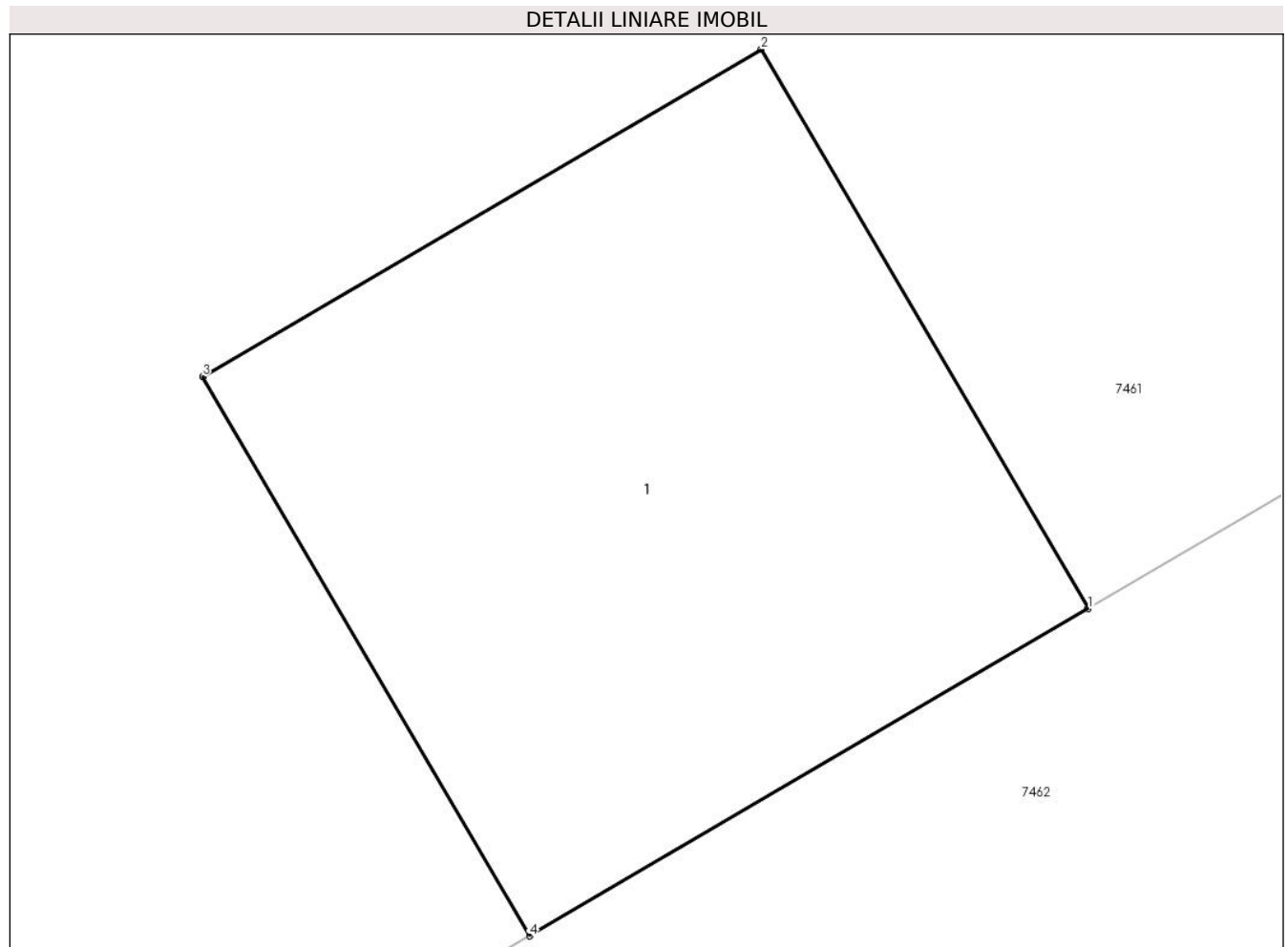
Inscrieri privind dezmembramintele dreptului de proprietate, drepturi reale de garanție și sarcini	Referințe
NU SUNT	

Anexa Nr. 1 La Partea I

Teren

Nr cadastral	Suprafața (mp)*	Observații / Referințe
	1	

* Suprafața este determinată în planul de proiecție Stereo 70.



Date referitoare la teren

Crt	Categorie folosință	Intra vilan	Suprafața (mp)	Tarla	Parcelă	Nr. topo	Observații / Referințe
1	curți constructii	DA	1	-	1042/1	-	

Date referitoare la construcții

Crt	Număr	Destinație construcție	Supraf. (mp)	Situație juridică	Observații / Referințe
A1.1		construcții industriale și edilitare	1	Cu acte	Nr. niveluri:1; S. construita la sol:1 mp; S. construita desfasurata:1 mp;

Lungime Segmente

1) Valorile lungimilor segmentelor sunt obținute din proiecție în plan.

Punct început	X / Y	Punct sfârșit	X / Y	Lungime segment (** (m))
1	622.694,075 374.941,827	2	622.693,469 374.942,863	1.2
2	622.693,469 374.942,863	3	622.692,433 374.942,257	1.2
3	622.692,433 374.942,257	4	622.693,039 374.941,221	1.2

Punct început	X / Y	Punct sfârșit	X / Y	Lungime segment (** (m)
4	622.693,039 374.941,221	1	622.694,075 374.941,827	1.2

** Lungimile segmentelor sunt determinate în planul de proiecție Stereo 70 și sunt rotunjite la 1 milimetru.

*** Distanța dintre puncte este formată din segmente cumulate ce sunt mai mici decât valoarea 1 milimetru.

**DATE DESPRE IMOBILUL NR. 7596**

Oficiul de Cadastru și Publicitate Imobiliară PRAHOVA
Biroul de Cadastru și Publicitate Imobiliară Ploiești

A. Partea I. Descrierea imobilului

TEREN Intravilan

Adresa: Loc. Boldesti, Jud. Prahova

Nr. Crt	Nr cadastral Nr. topografic	Suprafața* (mp)	Observații / Referințe
A1		1	Sector cadastral:38 Teren neimprijmit;

Construcții

Crt	Nr cadastral Nr. topografic	Adresa	Observații / Referințe
A1.1		Loc. Boldesti, Jud. Prahova	Nr. niveluri:1; S. construita la sol:1 mp; S. construita desfasurata:1 mp;

B. Partea II. Proprietari și acte

Inscrieri privitoare la dreptul de proprietate și alte drepturi reale		Referințe
/		
Act Normativ nr. 123, din 10/07/2012 emis de PARLAMENTUL ROMANIEI;		
B1	Intabulare, drept de PROPRIETATE, dobandit prin Lege, cota actuala 1/1, cota initiala 1/1 1) STATUL ROMAN, CIF:9999999999999, Domeniu public	A1, A1.1
Act Normativ nr. 980, din 16/12/2015 emis de PARLAMENTUL ROMANIEI;		
B2	Intabulare, drept de ADMINISTRARE, dobandit prin Lege, cota actuala 1/1, cota initiala 1/1 1) MINISTERUL ECONOMIEI, ENERGIEI SI MEDIULUI DE AFACERI, CIF:9999999999999	A1, A1.1
Act Administrativ nr. 9, din 07/10/2005 emis de MEC SI SDEE;		
B3	Intabulare, drept de CONCESIUNE, dobandit prin Conventie, cota actuala 1/1, cota initiala 1/1 1) DISTRIBUTIE ENERGIE ELECTRICA ROMANIA S.A., CIF:14476722	A1, A1.1

C. Partea III. SARCINI .

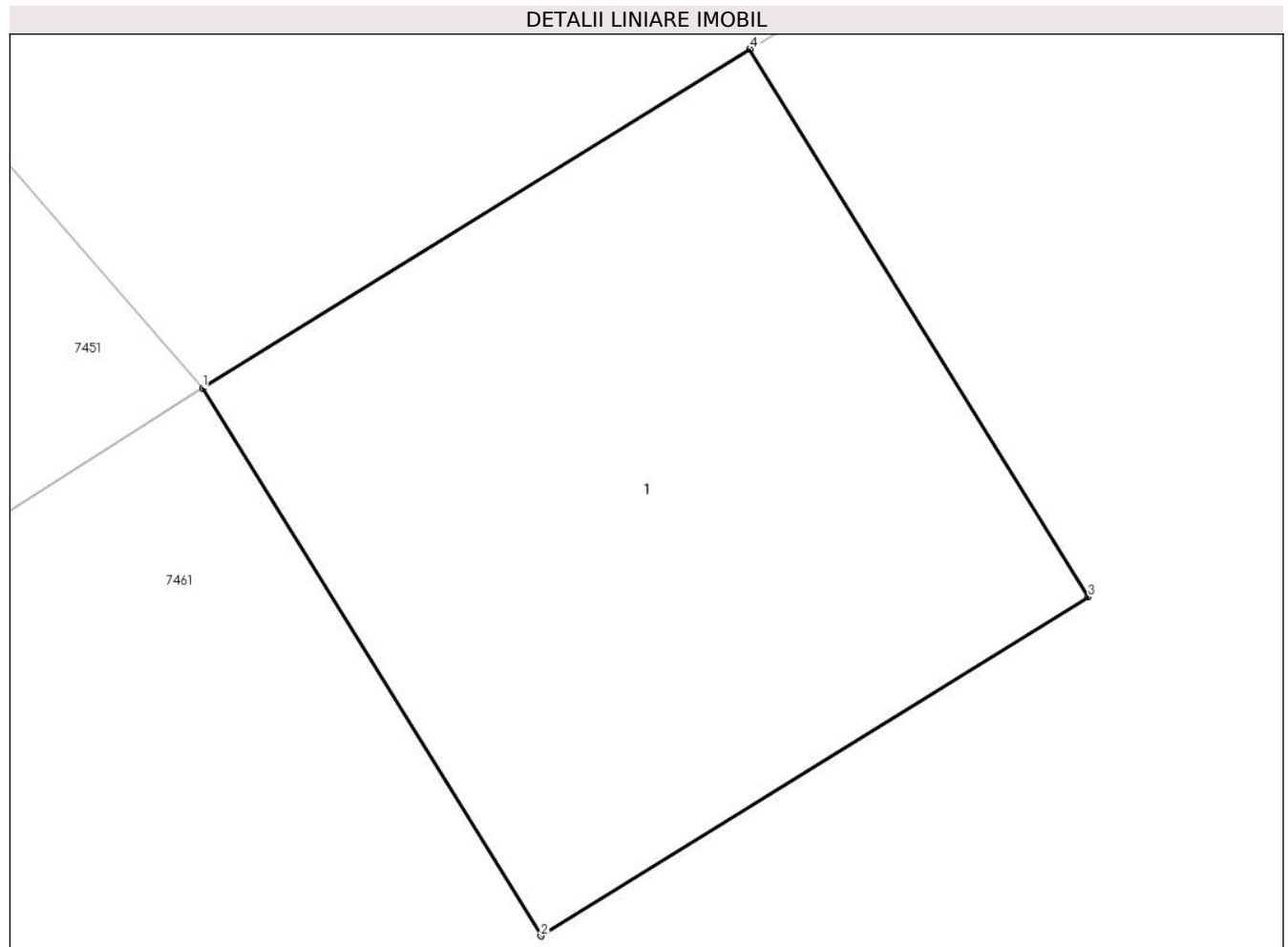
Inscrieri privind dezmembramintele dreptului de proprietate, drepturi reale de garanție și sarcini	Referințe
NU SUNT	

Anexa Nr. 1 La Partea I

Teren

Nr cadastral	Suprafața (mp)*	Observații / Referințe
	1	

* Suprafața este determinată în planul de proiecție Stereo 70.



Date referitoare la teren

Crt	Categorie folosință	Intra vilan	Suprafața (mp)	Tarla	Parcelă	Nr. topo	Observații / Referințe
1	curți constructii	DA	1	-	1042/2	-	

Date referitoare la construcții

Crt	Număr	Destinație construcție	Supraf. (mp)	Situație juridică	Observații / Referințe
A1.1		construcții industriale și edilitare	1	Cu acte	Nr. niveluri:1; S. construita la sol:1 mp; S. construita desfasurata:1 mp;

Lungime Segmente

1) Valorile lungimilor segmentelor sunt obținute din proiecție în plan.

Punct început	X / Y	Punct sfârșit	X / Y	Lungime segment (** (m)
1	622.713,733 374.966,011	2	622.714,364 374.964,99	1.2
2	622.714,364 374.964,99	3	622.715,385 374.965,621	1.2
3	622.715,385 374.965,621	4	622.714,754 374.966,642	1.2

Punct început	X / Y	Punct sfârșit	X / Y	Lungime segment (** (m)
4	622.714,754 374.966,642	1	622.713,733 374.966,011	1.2

** Lungimile segmentelor sunt determinate în planul de proiecție Stereo 70 și sunt rotunjite la 1 milimetru.

*** Distanța dintre puncte este formată din segmente cumulate ce sunt mai mici decât valoarea 1 milimetru.

**DATE DESPRE IMOBILUL NR. 7597**

Oficiul de Cadastru și Publicitate Imobiliară PRAHOVA
Biroul de Cadastru și Publicitate Imobiliară Ploiești

A. Partea I. Descrierea imobilului

TEREN Intravilan

Adresa: Loc. Boldesti, Jud. Prahova

Nr. Crt	Nr cadastral Nr. topografic	Suprafața* (mp)	Observații / Referințe
A1		1	Sector cadastral:38 Teren neimprijmit;

Construcții

Crt	Nr cadastral Nr. topografic	Adresa	Observații / Referințe
A1.1		Loc. Boldesti, Jud. Prahova	Nr. niveluri:1; S. construita la sol:1 mp; S. construita desfasurata:1 mp;

B. Partea II. Proprietari și acte

Inscrieri privitoare la dreptul de proprietate și alte drepturi reale		Referințe
/		
Act Normativ nr. 123, din 10/07/2012 emis de PARLAMENTUL ROMANIEI;		
B1	Intabulare, drept de PROPRIETATE, dobandit prin Lege, cota actuala 1/1, cota initiala 1/1 1) STATUL ROMAN, CIF:9999999999999, Domeniu public	A1, A1.1
Act Normativ nr. 980, din 16/12/2015 emis de PARLAMENTUL ROMANIEI;		
B2	Intabulare, drept de ADMINISTRARE, dobandit prin Lege, cota actuala 1/1, cota initiala 1/1 1) MINISTERUL ECONOMIEI, ENERGIEI SI MEDIULUI DE AFACERI, CIF:9999999999999	A1, A1.1
Act Administrativ nr. 9, din 07/10/2005 emis de MEC SI SDEE;		
B3	Intabulare, drept de CONCESIUNE, dobandit prin Conventie, cota actuala 1/1, cota initiala 1/1 1) DISTRIBUTIE ENERGIE ELECTRICA ROMANIA S.A., CIF:14476722	A1, A1.1

C. Partea III. SARCINI .

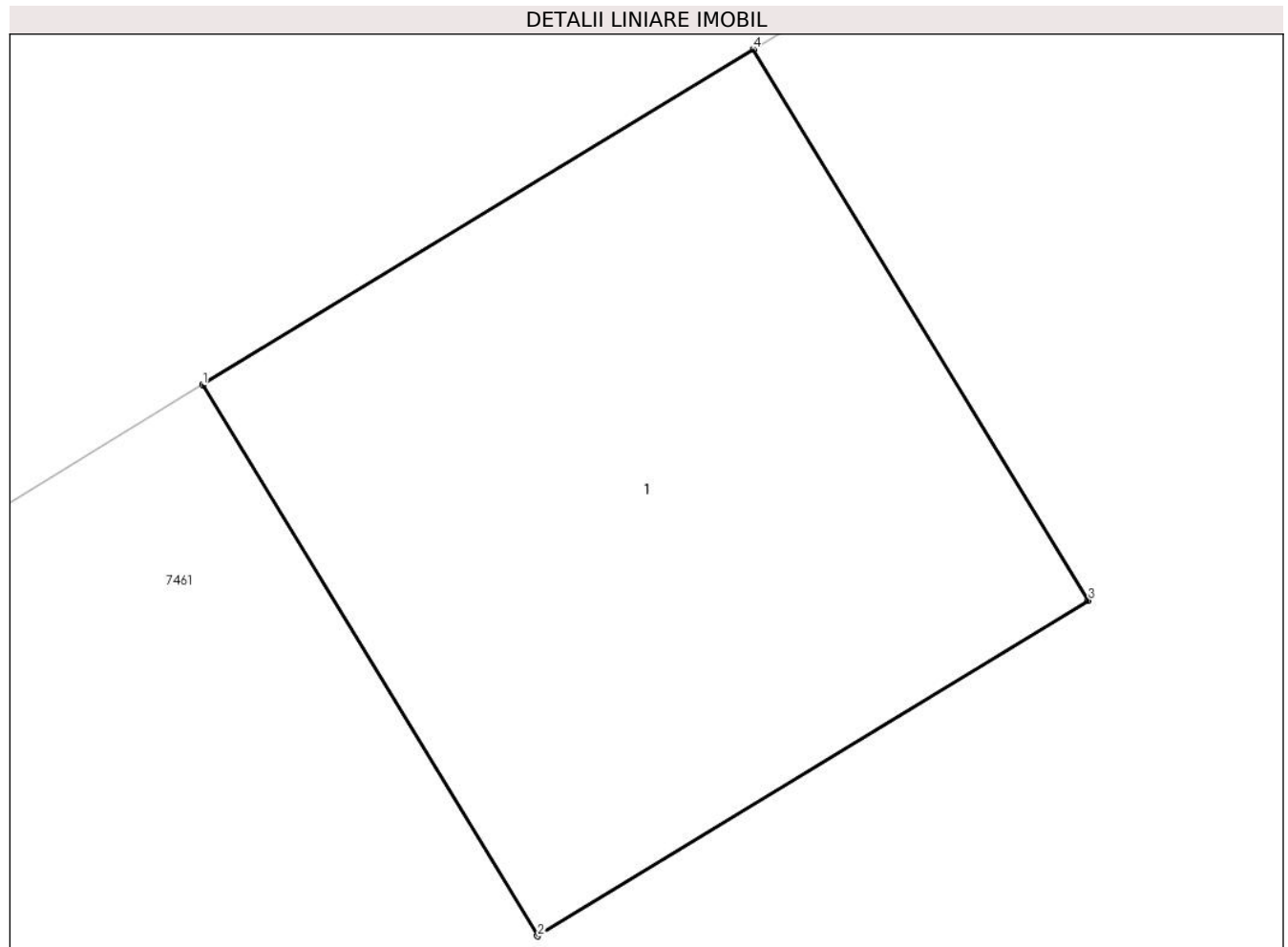
Inscrieri privind dezmembramintele dreptului de proprietate, drepturi reale de garanție și sarcini	Referințe
NU SUNT	

Anexa Nr. 1 La Partea I

Teren

Nr cadastral	Suprafața (mp)*	Observații / Referințe
	1	

* Suprafața este determinată în planul de proiecție Stereo 70.



Date referitoare la teren

Crt	Categorie folosință	Intra vilan	Suprafața (mp)	Tarla	Parcelă	Nr. topo	Observații / Referințe
1	curți constructii	DA	1	-	1042/3	-	

Date referitoare la construcții

Crt	Număr	Destinație construcție	Supraf. (mp)	Situație juridică	Observații / Referințe
A1.1		construcții industriale și edilitare	1	Cu acte	Nr. niveluri:1; S. construita la sol:1 mp; S. construita desfasurata:1 mp;

Lungime Segmente

1) Valorile lungimilor segmentelor sunt obținute din proiecție în plan.

Punct început	X / Y	Punct sfârșit	X / Y	Lungime segment (** (m)
1	622.746,566 374.986,338	2	622.747,19 374.985,313	1.2
2	622.747,19 374.985,313	3	622.748,215 374.985,937	1.2
3	622.748,215 374.985,937	4	622.747,591 374.986,962	1.2

Punct început	X / Y	Punct sfârșit	X / Y	Lungime segment (** (m)
4	622.747,591 374.986,962	1	622.746,566 374.986,338	1.2

** Lungimile segmentelor sunt determinate în planul de proiecție Stereo 70 și sunt rotunjite la 1 milimetru.

*** Distanța dintre puncte este formată din segmente cumulate ce sunt mai mici decât valoarea 1 milimetru.

**DATE DESPRE IMOBILUL NR. 7598**

Oficiul de Cadastru și Publicitate Imobiliară PRAHOVA
Biroul de Cadastru și Publicitate Imobiliară Ploiești

A. Partea I. Descrierea imobilului

TEREN Intravilan

Adresa: Loc. Boldesti, Jud. Prahova

Nr. Crt	Nr cadastral Nr. topografic	Suprafața* (mp)	Observații / Referințe
A1		1	Sector cadastral:38 Teren neimprijmit;

Construcții

Crt	Nr cadastral Nr. topografic	Adresa	Observații / Referințe
A1.1		Loc. Boldesti, Jud. Prahova	Nr. niveluri:1; S. construita la sol:1 mp; S. construita desfasurata:1 mp;

B. Partea II. Proprietari și acte

Inscrieri privitoare la dreptul de proprietate și alte drepturi reale		Referințe
/		
Act Normativ nr. 123, din 10/07/2012 emis de PARLAMENTUL ROMANIEI;		
B1	Intabulare, drept de PROPRIETATE, dobandit prin Lege, cota actuala 1/1, cota initiala 1/1 1) STATUL ROMAN, CIF:9999999999999, Domeniu public	A1, A1.1
Act Normativ nr. 980, din 16/12/2015 emis de PARLAMENTUL ROMANIEI;		
B2	Intabulare, drept de ADMINISTRARE, dobandit prin Lege, cota actuala 1/1, cota initiala 1/1 1) MINISTERUL ECONOMIEI, ENERGIEI SI MEDIULUI DE AFACERI, CIF:9999999999999	A1, A1.1
Act Administrativ nr. 9, din 07/10/2005 emis de MEC SI SDEE;		
B3	Intabulare, drept de CONCESIUNE, dobandit prin Conventie, cota actuala 1/1, cota initiala 1/1 1) DISTRIBUTIE ENERGIE ELECTRICA ROMANIA S.A., CIF:14476722	A1, A1.1

C. Partea III. SARCINI .

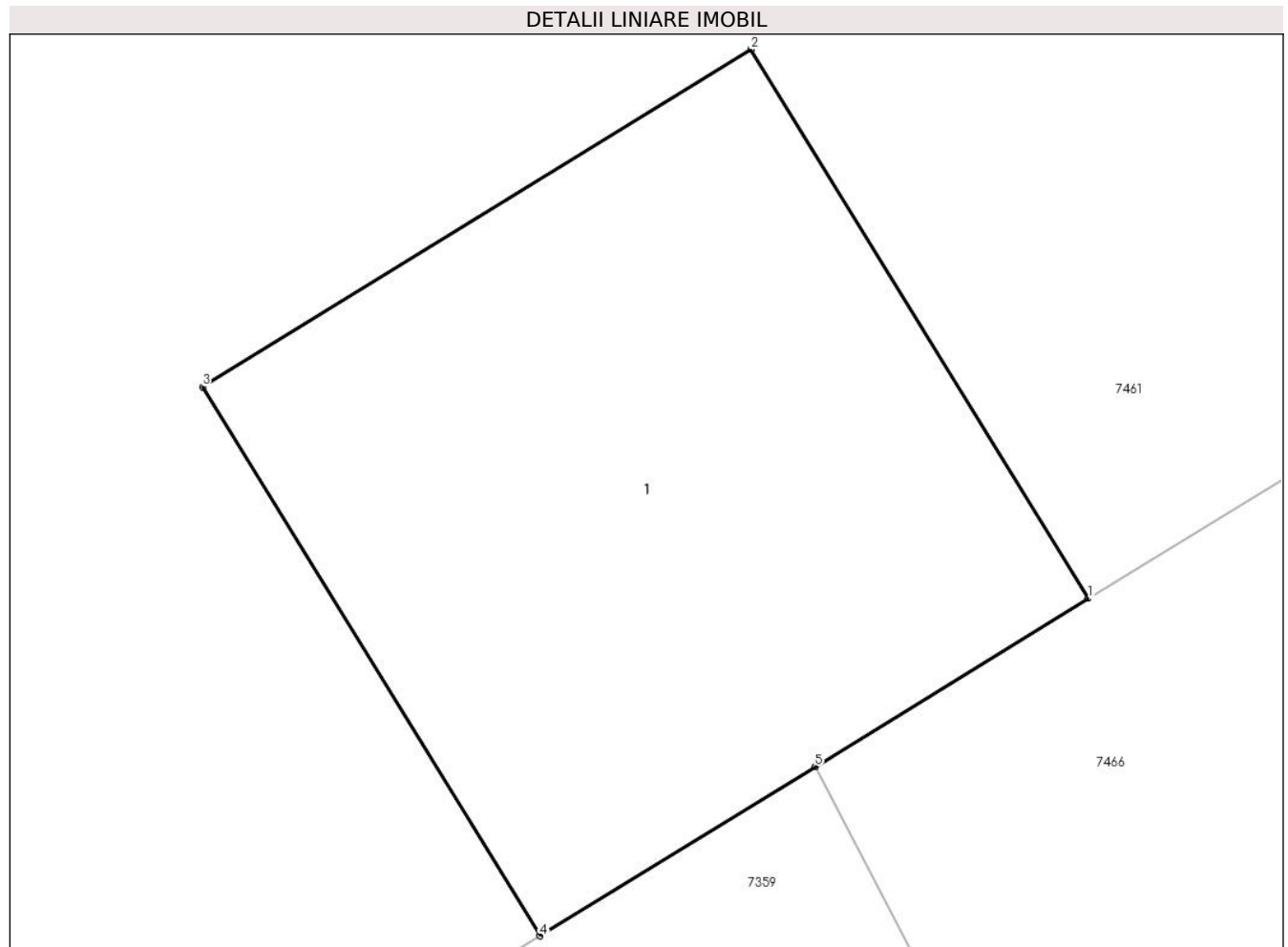
Inscrieri privind dezmembramintele dreptului de proprietate, drepturi reale de garanție și sarcini	Referințe
NU SUNT	

Anexa Nr. 1 La Partea I

Teren

Nr cadastral	Suprafața (mp)*	Observații / Referințe
	1	

* Suprafața este determinată în planul de proiecție Stereo 70.



Date referitoare la teren

Crt	Categorie folosință	Intravilan	Suprafața (mp)	Tarla	Parcelă	Nr. topo	Observații / Referințe
1	curți constructii	DA	1	-	1042/4	-	

Date referitoare la construcții

Crt	Număr	Destinație construcție	Supraf. (mp)	Situație juridică	Observații / Referințe
A1.1		construcții industriale și edilitare	1	Cu acte	Nr. niveluri:1; S. construita la sol:1 mp; S. construita desfasurata:1 mp;

Lungime Segmente

1) Valorile lungimilor segmentelor sunt obținute din proiecție în plan.

Punct început	X / Y	Punct sfârșit	X / Y	Lungime segment (** (m)
1	622.777,463 374.992,907	2	622.776,835 374.993,929	1.2
2	622.776,835 374.993,929	3	622.775,813 374.993,301	1.2
3	622.775,813 374.993,301	4	622.776,441 374.992,279	1.2

Punct început	X / Y	Punct sfârșit	X / Y	Lungime segment (** (m)
4	622.776,441 374.992,279	5	622.776,954 374.992,594	0.602
5	622.776,954 374.992,594	1	622.777,463 374.992,907	0.598

** Lungimile segmentelor sunt determinate în planul de proiecție Stereo 70 și sunt rotunjite la 1 milimetru.

*** Distanța dintre puncte este formată din segmente cumulate ce sunt mai mici decât valoarea 1 milimetru.

**DATE DESPRE IMOBILUL NR. 7599**

Oficiul de Cadastru și Publicitate Imobiliară PRAHOVA
Biroul de Cadastru și Publicitate Imobiliară Ploiești

A. Partea I. Descrierea imobilului

TEREN Intravilan

Adresa: Loc. Boldesti, Jud. Prahova

Nr. Crt	Nr cadastral Nr. topografic	Suprafața* (mp)	Observații / Referințe
A1		1	Sector cadastral:38 Teren neimprijmit;

Construcții

Crt	Nr cadastral Nr. topografic	Adresa	Observații / Referințe
A1.1		Loc. Boldesti, Jud. Prahova	Nr. niveluri:1; S. construita la sol:1 mp; S. construita desfasurata:1 mp;

B. Partea II. Proprietari și acte

Inscrieri privitoare la dreptul de proprietate și alte drepturi reale		Referințe
/		
Act Normativ nr. 123, din 10/07/2012 emis de PARLAMENTUL ROMANIEI;		
B1	Intabulare, drept de PROPRIETATE, dobandit prin Lege, cota actuala 1/1, cota initiala 1/1 1) STATUL ROMAN, CIF:9999999999999, Domeniu public	A1, A1.1
Act Normativ nr. 980, din 16/12/2015 emis de PARLAMENTUL ROMANIEI;		
B2	Intabulare, drept de ADMINISTRARE, dobandit prin Lege, cota actuala 1/1, cota initiala 1/1 1) MINISTERUL ECONOMIEI, ENERGIEI SI MEDIULUI DE AFACERI, CIF:9999999999999	A1, A1.1
Act Administrativ nr. 9, din 07/10/2005 emis de MEC SI SDEE;		
B3	Intabulare, drept de CONCESIUNE, dobandit prin Conventie, cota actuala 1/1, cota initiala 1/1 1) DISTRIBUTIE ENERGIE ELECTRICA ROMANIA S.A., CIF:14476722	A1, A1.1

C. Partea III. SARCINI .

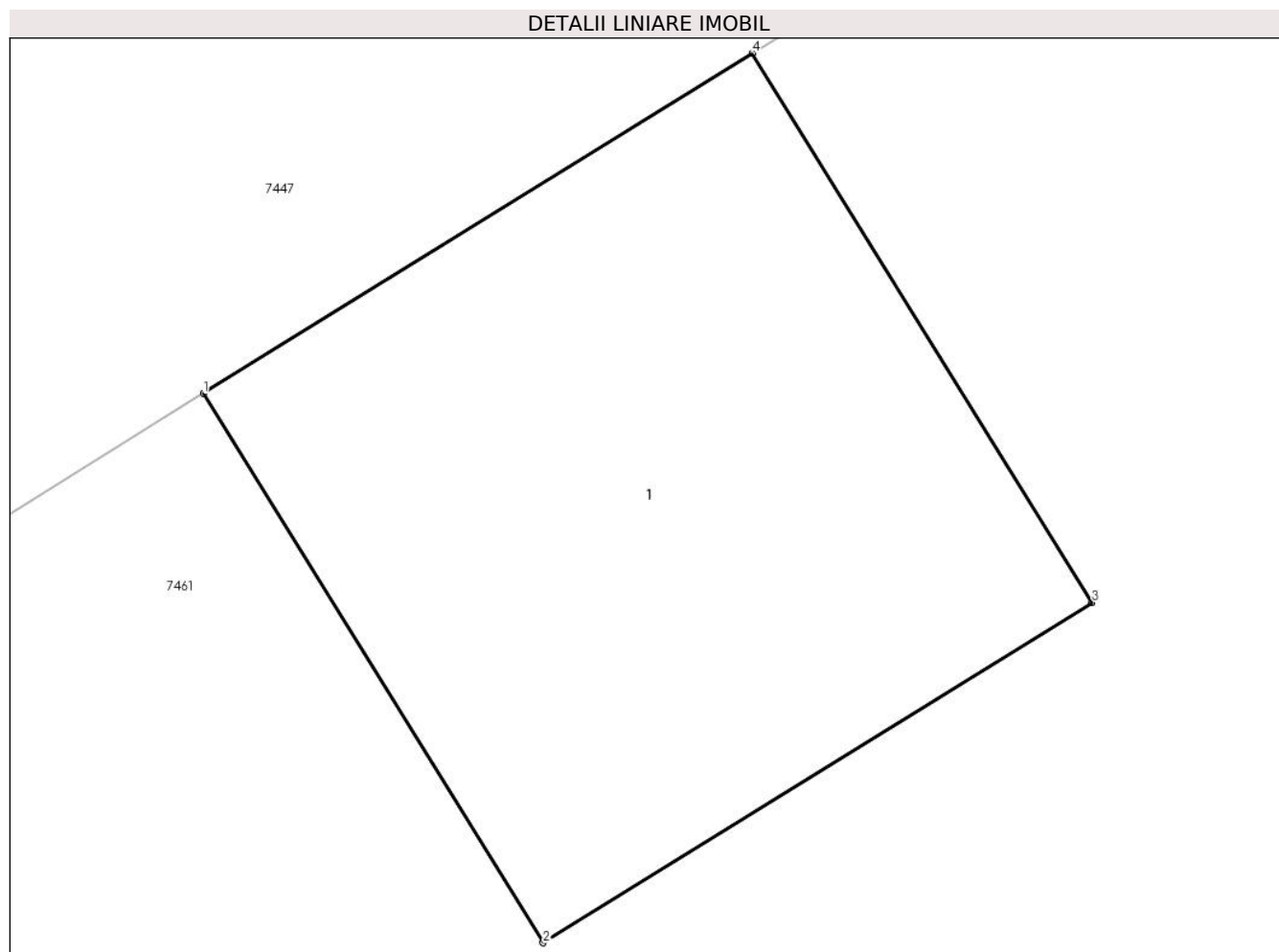
Inscrieri privind dezmembramintele dreptului de proprietate, drepturi reale de garanție și sarcini	Referințe
NU SUNT	

Anexa Nr. 1 La Partea I

Teren

Nr cadastral	Suprafața (mp)*	Observații / Referințe
	1	

* Suprafața este determinată în planul de proiecție Stereo 70.



Date referitoare la teren

Crt	Categorie folosință	Intra vilan	Suprafața (mp)	Tarla	Parcelă	Nr. topo	Observații / Referințe
1	curți constructii	DA	1	-	1042/5	-	

Date referitoare la construcții

Crt	Număr	Destinație construcție	Supraf. (mp)	Situație juridică	Observații / Referințe
A1.1		construcții industriale și edilitare	1	Cu acte	Nr. niveluri:1; S. construita la sol:1 mp; S. construita desfasurata:1 mp;

Lungime Segmente

1) Valorile lungimilor segmentelor sunt obținute din proiecție în plan.

Punct început	X / Y	Punct sfârșit	X / Y	Lungime segment (** (m)
1	622.779,751 375.006,59	2	622.780,383 375.005,57	1.2
2	622.780,383 375.005,57	3	622.781,403 375.006,202	1.2
3	622.781,403 375.006,202	4	622.780,771 375.007,222	1.2

Punct început	X / Y	Punct sfârșit	X / Y	Lungime segment (** (m)
4	622.780,771 375.007,222	1	622.779,751 375.006,59	1.2

** Lungimile segmentelor sunt determinate în planul de proiecție Stereo 70 și sunt rotunjite la 1 milimetru.

*** Distanța dintre puncte este formată din segmente cumulate ce sunt mai mici decât valoarea 1 milimetru.

**DATE DESPRE IMOBILUL NR. 7600**

Oficiul de Cadastru și Publicitate Imobiliară PRAHOVA
Biroul de Cadastru și Publicitate Imobiliară Ploiești

A. Partea I. Descrierea imobilului

TEREN Intravilan

Adresa: Loc. Boldesti, Jud. Prahova

Nr. Crt	Nr cadastral Nr. topografic	Suprafața* (mp)	Observații / Referințe
A1		1	Sector cadastral:38 Teren neimprijmit;

Construcții

Crt	Nr cadastral Nr. topografic	Adresa	Observații / Referințe
A1.1		Loc. Boldesti, Jud. Prahova	Nr. niveluri:1; S. construita la sol:1 mp; S. construita desfasurata:1 mp;

B. Partea II. Proprietari și acte

Inscrieri privitoare la dreptul de proprietate și alte drepturi reale		Referințe
/		
Act Normativ nr. 123, din 10/07/2012 emis de PARLAMENTUL ROMANIEI;		
B1	Intabulare, drept de PROPRIETATE, dobandit prin Lege, cota actuala 1/1, cota initiala 1/1 1) STATUL ROMAN, CIF:9999999999999, Domeniu public	A1, A1.1
Act Normativ nr. 980, din 16/12/2015 emis de PARLAMENTUL ROMANIEI;		
B2	Intabulare, drept de ADMINISTRARE, dobandit prin Lege, cota actuala 1/1, cota initiala 1/1 1) MINISTERUL ECONOMIEI, ENERGIEI SI MEDIULUI DE AFACERI, CIF:9999999999999	A1, A1.1
Act Administrativ nr. 9, din 07/10/2005 emis de MEC SI SDEE;		
B3	Intabulare, drept de CONCESIUNE, dobandit prin Conventie, cota actuala 1/1, cota initiala 1/1 1) DISTRIBUTIE ENERGIE ELECTRICA ROMANIA S.A., CIF:14476722	A1, A1.1

C. Partea III. SARCINI .

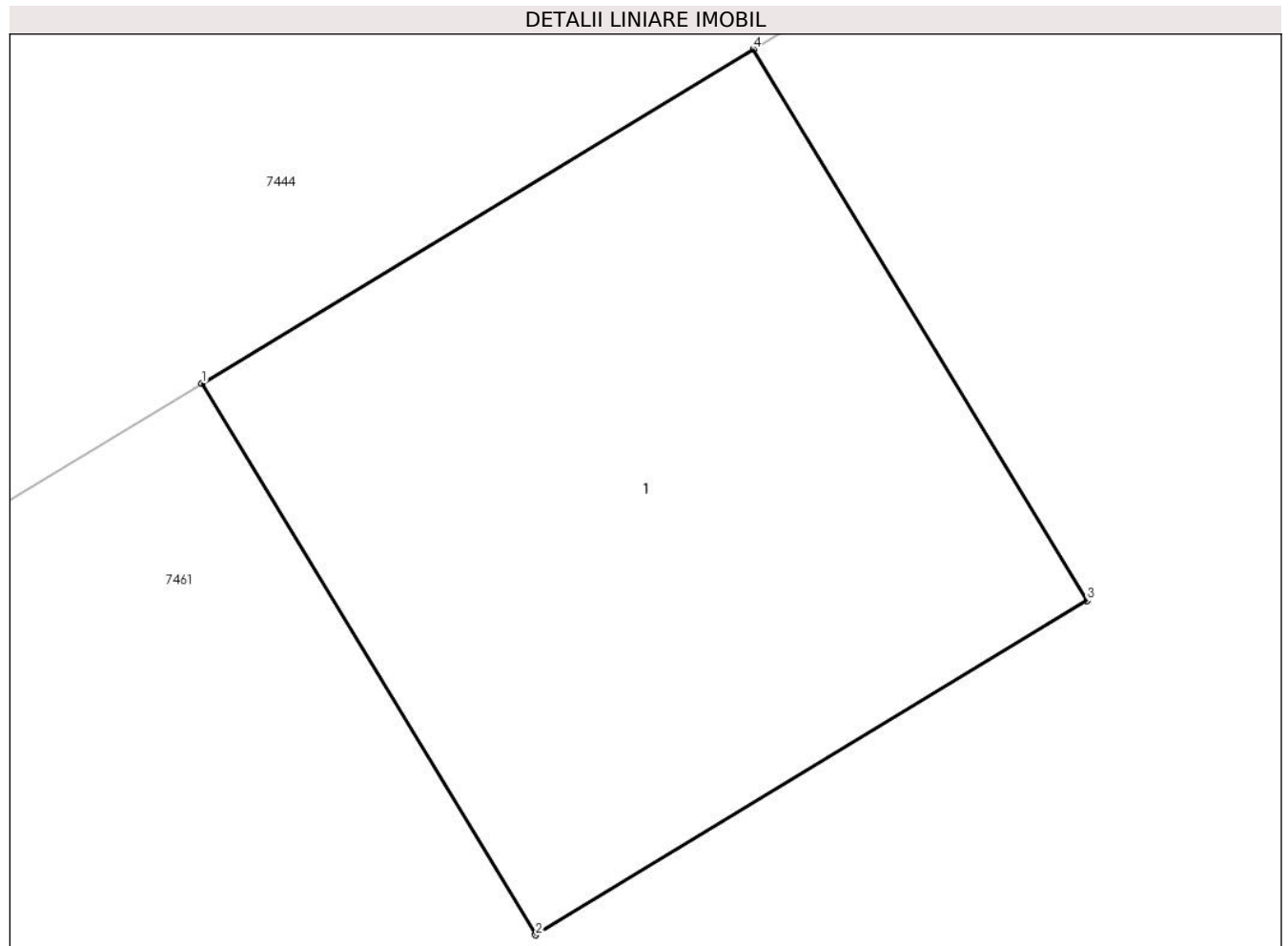
Inscrieri privind dezmembramintele dreptului de proprietate, drepturi reale de garanție și sarcini	Referințe
NU SUNT	

Anexa Nr. 1 La Partea I

Teren

Nr cadastral	Suprafața (mp)*	Observații / Referințe
	1	

* Suprafața este determinată în planul de proiecție Stereo 70.



Date referitoare la teren

Crt	Categorie folosință	Intra vilan	Suprafața (mp)	Tarla	Parcelă	Nr. topo	Observații / Referințe
1	curți constructii	DA	1	-	1042/6	-	

Date referitoare la construcții

Crt	Număr	Destinație construcție	Supraf. (mp)	Situație juridică	Observații / Referințe
A1.1		construcții industriale și edilitare	1	Cu acte	Nr. niveluri:1; S. construita la sol:1 mp; S. construita desfasurata:1 mp;

Lungime Segmente

1) Valorile lungimilor segmentelor sunt obținute din proiecție în plan.

Punct început	X / Y	Punct sfârșit	X / Y	Lungime segment (** (m)
1	622.812,356 375.026,763	2	622.812,978 375.025,737	1.2
2	622.812,978 375.025,737	3	622.814,005 375.026,359	1.201
3	622.814,005 375.026,359	4	622.813,383 375.027,385	1.2

Punct început	X / Y	Punct sfârșit	X / Y	Lungime segment (** (m)
4	622.813,383 375.027,385	1	622.812,356 375.026,763	1.201

** Lungimile segmentelor sunt determinate în planul de proiecție Stereo 70 și sunt rotunjite la 1 milimetru.

*** Distanța dintre puncte este formată din segmente cumulate ce sunt mai mici decât valoarea 1 milimetru.

**DATE DESPRE IMOBILUL NR. 7601**

Oficiul de Cadastru și Publicitate Imobiliară PRAHOVA
Biroul de Cadastru și Publicitate Imobiliară Ploiești

A. Partea I. Descrierea imobilului

TEREN Intravilan

Adresa: Loc. Boldesti, Jud. Prahova

Nr. Crt	Nr cadastral Nr. topografic	Suprafața* (mp)	Observații / Referințe
A1		1	Sector cadastral:38 Teren neimprijmit;

Construcții

Crt	Nr cadastral Nr. topografic	Adresa	Observații / Referințe
A1.1		Loc. Boldesti, Jud. Prahova	Nr. niveluri:1; S. construita la sol:1 mp; S. construita desfasurata:1 mp;

B. Partea II. Proprietari și acte

Inscrieri privitoare la dreptul de proprietate și alte drepturi reale		Referințe
/		
Act Normativ nr. 123, din 10/07/2012 emis de PARLAMENTUL ROMANIEI;		
B1	Intabulare, drept de PROPRIETATE, dobandit prin Lege, cota actuala 1/1, cota initiala 1/1 1) STATUL ROMAN, CIF:9999999999999, Domeniu public	A1, A1.1
Act Normativ nr. 980, din 16/12/2015 emis de PARLAMENTUL ROMANIEI;		
B2	Intabulare, drept de ADMINISTRARE, dobandit prin Lege, cota actuala 1/1, cota initiala 1/1 1) MINISTERUL ECONOMIEI, ENERGIEI SI MEDIULUI DE AFACERI, CIF:9999999999999	A1, A1.1
Act Administrativ nr. 9, din 07/10/2005 emis de MEC SI SDEE;		
B3	Intabulare, drept de CONCESIUNE, dobandit prin Conventie, cota actuala 1/1, cota initiala 1/1 1) DISTRIBUTIE ENERGIE ELECTRICA ROMANIA S.A., CIF:14476722	A1, A1.1

C. Partea III. SARCINI .

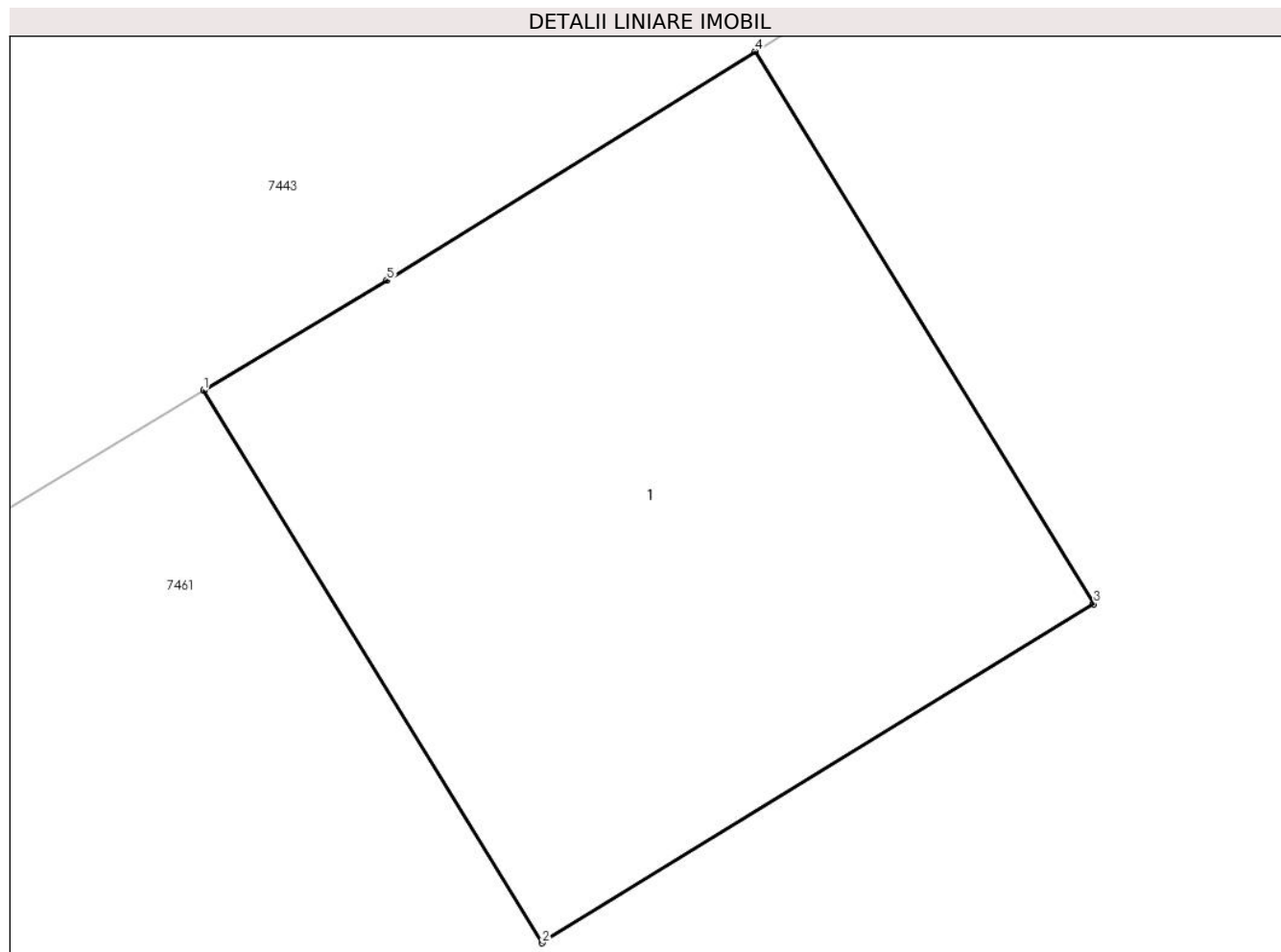
Inscrieri privind dezmembramintele dreptului de proprietate, drepturi reale de garanție și sarcini	Referințe
NU SUNT	

Anexa Nr. 1 La Partea I

Teren

Nr cadastral	Suprafața (mp)*	Observații / Referințe
	1	

* Suprafața este determinată în planul de proiecție Stereo 70.



Date referitoare la teren

Crt	Categorie folosință	Intra vilan	Suprafața (mp)	Tarla	Parcelă	Nr. topo	Observații / Referințe
1	curți constructii	DA	1	-	1042/7	-	

Date referitoare la construcții

Crt	Număr	Destinație construcție	Supraf. (mp)	Situație juridică	Observații / Referințe
A1.1		construcții industriale și edilitare	1	Cu acte	Nr. niveluri:1; S. construita la sol:1 mp; S. construita desfasurata:1 mp;

Lungime Segmente

1) Valorile lungimilor segmentelor sunt obținute din proiecție în plan.

Punct început	X / Y	Punct sfârșit	X / Y	Lungime segment (** (m)
1	622.845,955 375.047,075	2	622.846,583 375.046,052	1.2
2	622.846,583 375.046,052	3	622.847,606 375.046,68	1.2
3	622.847,606 375.046,68	4	622.846,978 375.047,703	1.2

Punct început	X / Y	Punct sfârșit	X / Y	Lungime segment (** (m)
4	622.846,978 375.047,703	5	622.846,295 375.047,279	0.804
5	622.846,295 375.047,279	1	622.845,955 375.047,075	0.397

** Lungimile segmentelor sunt determinate în planul de proiecție Stereo 70 și sunt rotunjite la 1 milimetru.

*** Distanța dintre puncte este formată din segmente cumulate ce sunt mai mici decât valoarea 1 milimetru.

**DATE DESPRE IMOBILUL NR. 7602**

Oficiul de Cadastru și Publicitate Imobiliară PRAHOVA
Biroul de Cadastru și Publicitate Imobiliară Ploiești

A. Partea I. Descrierea imobilului

TEREN Intravilan

Adresa: Loc. Boldesti, Jud. Prahova

Nr. Crt	Nr cadastral Nr. topografic	Suprafața* (mp)	Observații / Referințe
A1		1	Sector cadastral:38 Teren neimprijmit;

Construcții

Crt	Nr cadastral Nr. topografic	Adresa	Observații / Referințe
A1.1		Loc. Boldesti, Jud. Prahova	Nr. niveluri:1; S. construita la sol:1 mp; S. construita desfasurata:1 mp;

B. Partea II. Proprietari și acte

Inscrieri privitoare la dreptul de proprietate și alte drepturi reale		Referințe
/		
Act Normativ nr. 123, din 10/07/2012 emis de PARLAMENTUL ROMANIEI;		
B1	Intabulare, drept de PROPRIETATE, dobandit prin Lege, cota actuala 1/1, cota initiala 1/1 1) STATUL ROMAN, CIF:9999999999999, Domeniu public	A1, A1.1
Act Normativ nr. 980, din 16/12/2015 emis de PARLAMENTUL ROMANIEI;		
B2	Intabulare, drept de ADMINISTRARE, dobandit prin Lege, cota actuala 1/1, cota initiala 1/1 1) MINISTERUL ECONOMIEI, ENERGIEI SI MEDIULUI DE AFACERI, CIF:9999999999999	A1, A1.1
Act Administrativ nr. 9, din 07/10/2005 emis de MEC SI SDEE;		
B3	Intabulare, drept de CONCESIUNE, dobandit prin Conventie, cota actuala 1/1, cota initiala 1/1 1) DISTRIBUTIE ENERGIE ELECTRICA ROMANIA S.A., CIF:14476722	A1, A1.1

C. Partea III. SARCINI .

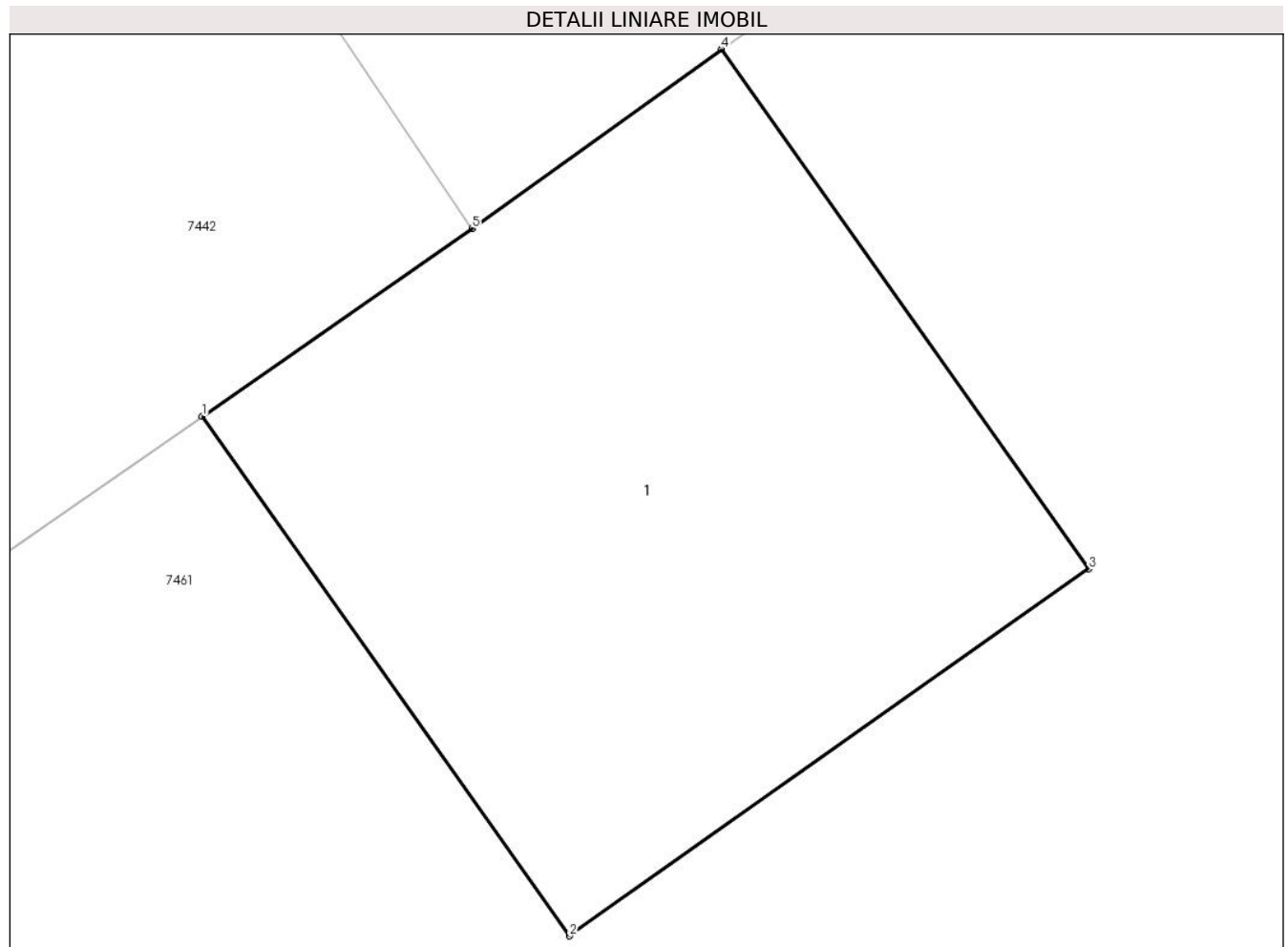
Inscrieri privind dezmembramintele dreptului de proprietate, drepturi reale de garanție și sarcini	Referințe
NU SUNT	

Anexa Nr. 1 La Partea I

Teren

Nr cadastral	Suprafața (mp)*	Observații / Referințe
	1	

* Suprafața este determinată în planul de proiecție Stereo 70.



Date referitoare la teren

Crt	Categorie folosință	Intravilan	Suprafața (mp)	Tarla	Parcelă	Nr. topo	Observații / Referințe
1	curți constructii	DA	1	-	1042/8	-	

Date referitoare la construcții

Crt	Număr	Destinație construcție	Supraf. (mp)	Situație juridică	Observații / Referințe
A1.1		construcții industriale și edilitare	1	Cu acte	Nr. niveluri:1; S. construita la sol:1 mp; S. construita desfasurata:1 mp;

Lungime Segmente

1) Valorile lungimilor segmentelor sunt obținute din proiecție în plan.

Punct început	X / Y	Punct sfârșit	X / Y	Lungime segment (** (m)
1	622.876,737 375.066,383	2	622.877,43 375.065,403	1.2
2	622.877,43 375.065,403	3	622.878,41 375.066,095	1.2
3	622.878,41 375.066,095	4	622.877,717 375.067,075	1.2

Punct început	X / Y	Punct sfârșit	X / Y	Lungime segment (** (m)
4	622.877,717 375.067,075	5	622.877,246 375.066,737	0.58
5	622.877,246 375.066,737	1	622.876,737 375.066,383	0.62

** Lungimile segmentelor sunt determinate în planul de proiecție Stereo 70 și sunt rotunjite la 1 milimetru.

*** Distanța dintre puncte este formată din segmente cumulate ce sunt mai mici decât valoarea 1 milimetru.

**DATE DESPRE IMOBILUL NR. 7603**

Oficiul de Cadastru și Publicitate Imobiliară PRAHOVA
Biroul de Cadastru și Publicitate Imobiliară Ploiești

A. Partea I. Descrierea imobilului

TEREN Intravilan

Adresa: Loc. Boldesti, Jud. Prahova

Nr. Crt	Nr cadastral Nr. topografic	Suprafața* (mp)	Observații / Referințe
A1		1	Sector cadastral:38 Teren neimprijmit;

Construcții

Crt	Nr cadastral Nr. topografic	Adresa	Observații / Referințe
A1.1		Loc. Boldesti, Jud. Prahova	Nr. niveluri:1; S. construita la sol:1 mp; S. construita desfasurata:1 mp;

B. Partea II. Proprietari și acte

Inscrieri privitoare la dreptul de proprietate și alte drepturi reale		Referințe
/		
Act Normativ nr. 123, din 10/07/2012 emis de PARLAMENTUL ROMANIEI;		
B1	Intabulare, drept de PROPRIETATE, dobandit prin Lege, cota actuala 1/1, cota initiala 1/1 1) STATUL ROMAN, CIF:9999999999999, Domeniu public	A1, A1.1
Act Normativ nr. 980, din 16/12/2015 emis de PARLAMENTUL ROMANIEI;		
B2	Intabulare, drept de ADMINISTRARE, dobandit prin Lege, cota actuala 1/1, cota initiala 1/1 1) MINISTERUL ECONOMIEI, ENERGIEI SI MEDIULUI DE AFACERI, CIF:9999999999999	A1, A1.1
Act Administrativ nr. 9, din 07/10/2005 emis de MEC SI SDEE;		
B3	Intabulare, drept de CONCESIUNE, dobandit prin Conventie, cota actuala 1/1, cota initiala 1/1 1) DISTRIBUTIE ENERGIE ELECTRICA ROMANIA S.A., CIF:14476722	A1, A1.1

C. Partea III. SARCINI .

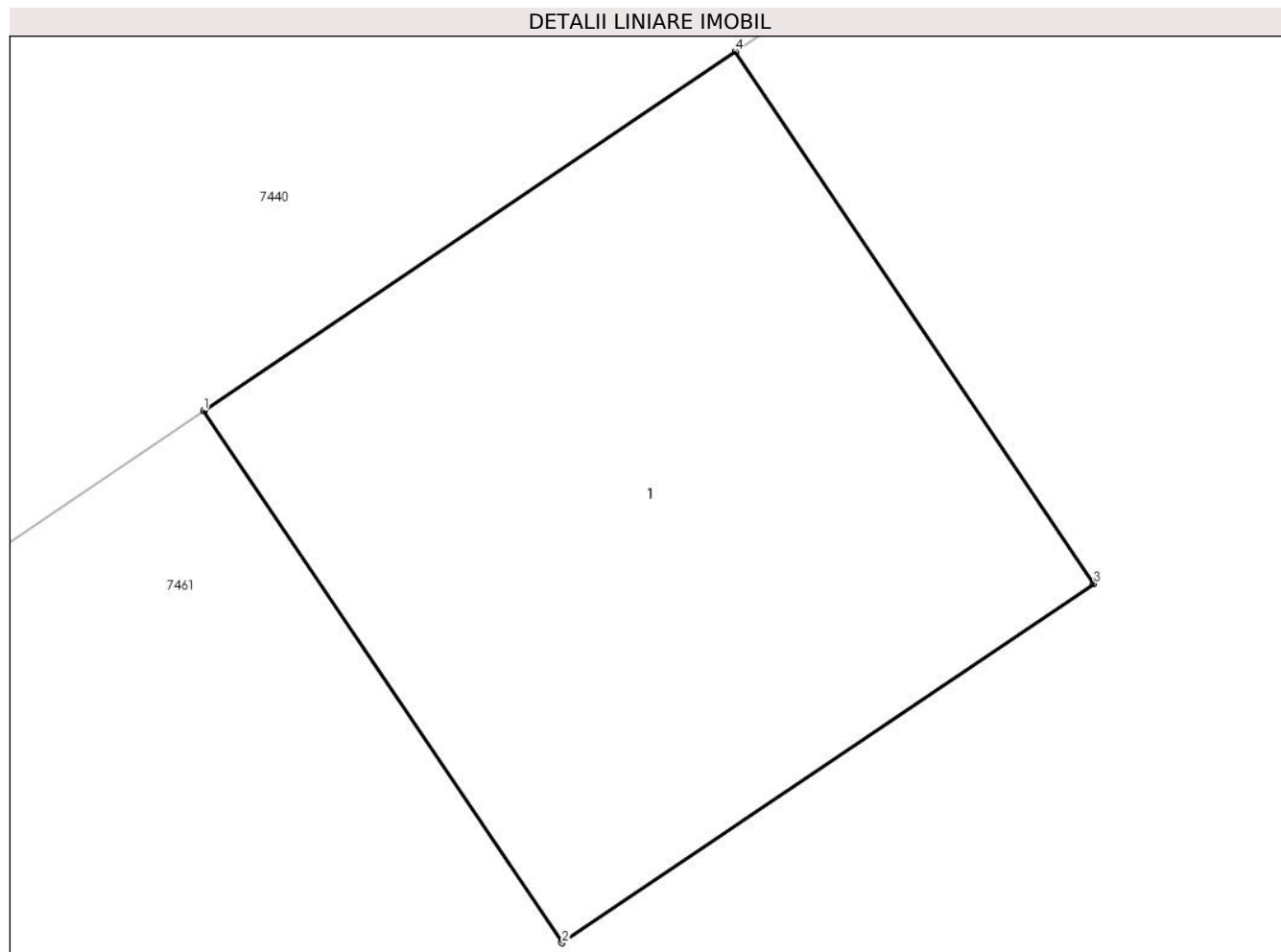
Inscrieri privind dezmembramintele dreptului de proprietate, drepturi reale de garanție și sarcini	Referințe
NU SUNT	

Anexa Nr. 1 La Partea I

Teren

Nr cadastral	Suprafața (mp)*	Observații / Referințe
	1	

* Suprafața este determinată în planul de proiecție Stereo 70.



Date referitoare la teren

Crt	Categorie folosință	Intra vilan	Suprafața (mp)	Tarla	Parcelă	Nr. topo	Observații / Referințe
1	curți constructii	DA	1	-	1042/9	-	

Date referitoare la construcții

Crt	Număr	Destinație construcție	Supraf. (mp)	Situație juridică	Observații / Referințe
A1.1		construcții industriale și edilitare	1	Cu acte	Nr. niveluri:1; S. construită la sol:1 mp; S. construită desfășurată:1 mp;

Lungime Segmente

1) Valorile lungimilor segmentelor sunt obținute din proiecție în plan.

Punct început	X / Y	Punct sfârșit	X / Y	Lungime segment (** (m))
1	622.907,014 375.087,45	2	622.907,685 375.086,456	1.199
2	622.907,685 375.086,456	3	622.908,68 375.087,127	1.2
3	622.908,68 375.087,127	4	622.908,009 375.088,122	1.2

Punct început	X / Y	Punct sfârșit	X / Y	Lungime segment (** (m)
4	622.908,009 375.088,122	1	622.907,014 375.087,45	1.201

** Lungimile segmentelor sunt determinate în planul de proiecție Stereo 70 și sunt rotunjite la 1 milimetru.

*** Distanța dintre puncte este formată din segmente cumulate ce sunt mai mici decât valoarea 1 milimetru.

**DATE DESPRE IMOBILUL NR. 7604**

Oficiul de Cadastru și Publicitate Imobiliară PRAHOVA
Biroul de Cadastru și Publicitate Imobiliară Ploiești

A. Partea I. Descrierea imobilului

TEREN Intravilan

Adresa: Loc. Boldesti, Jud. Prahova

Nr. Crt	Nr cadastral Nr. topografic	Suprafața* (mp)	Observații / Referințe
A1		1	Sector cadastral:38 Teren neimprijmit;

Construcții

Crt	Nr cadastral Nr. topografic	Adresa	Observații / Referințe
A1.1		Loc. Boldesti, Jud. Prahova	Nr. niveluri:1; S. construita la sol:1 mp; S. construita desfasurata:1 mp;

B. Partea II. Proprietari și acte

Inscrieri privitoare la dreptul de proprietate și alte drepturi reale		Referințe
/		
Act Normativ nr. 123, din 10/07/2012 emis de PARLAMENTUL ROMANIEI;		
B1	Intabulare, drept de PROPRIETATE, dobandit prin Lege, cota actuala 1/1, cota initiala 1/1 1) STATUL ROMAN, CIF:9999999999999, Domeniu public	A1, A1.1
Act Normativ nr. 980, din 16/12/2015 emis de PARLAMENTUL ROMANIEI;		
B2	Intabulare, drept de ADMINISTRARE, dobandit prin Lege, cota actuala 1/1, cota initiala 1/1 1) MINISTERUL ECONOMIEI, ENERGIEI SI MEDIULUI DE AFACERI, CIF:9999999999999	A1, A1.1
Act Administrativ nr. 9, din 07/10/2005 emis de MEC SI SDEE;		
B3	Intabulare, drept de CONCESIUNE, dobandit prin Conventie, cota actuala 1/1, cota initiala 1/1 1) DISTRIBUTIE ENERGIE ELECTRICA ROMANIA S.A., CIF:14476722	A1, A1.1

C. Partea III. SARCINI .

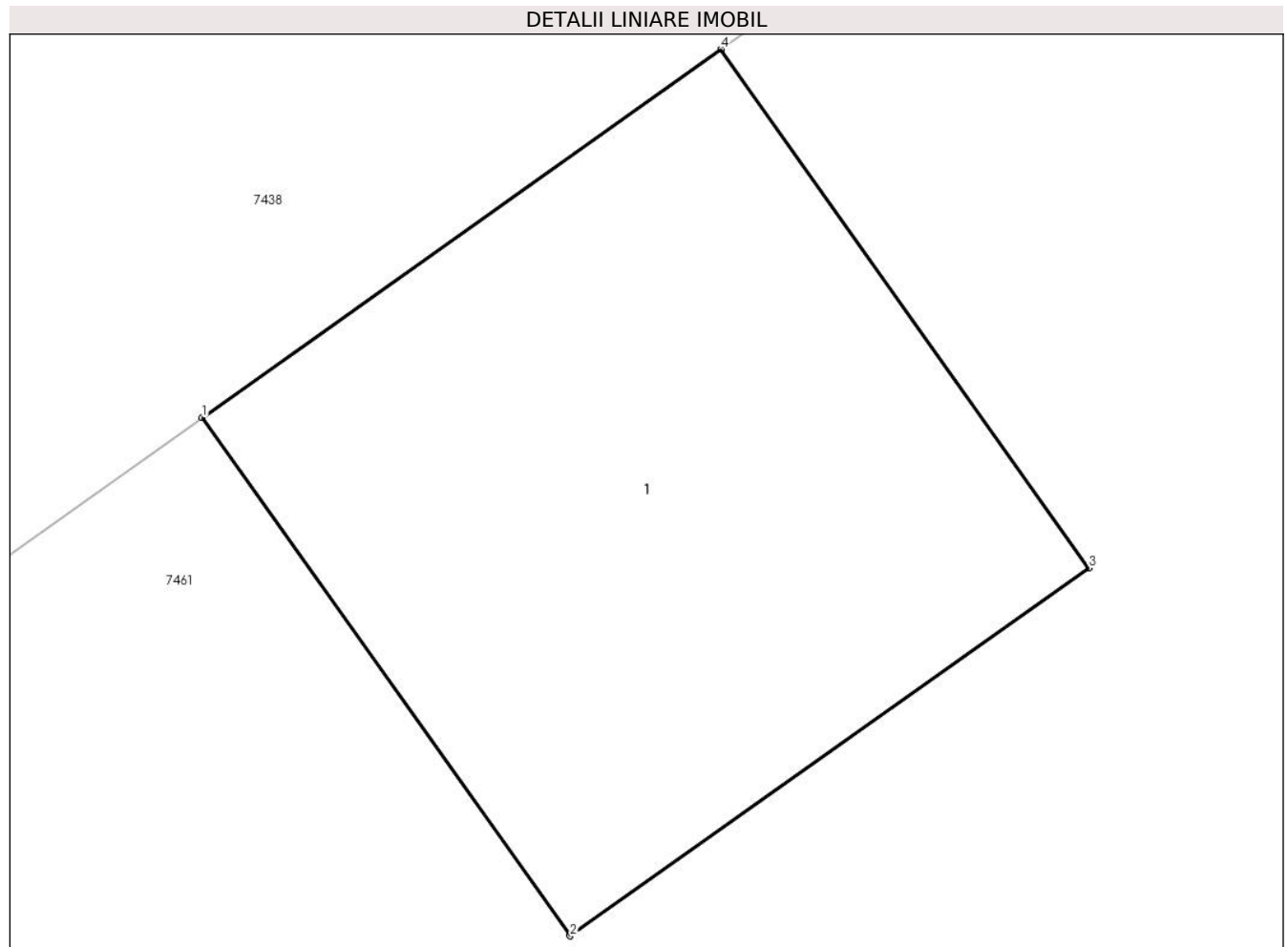
Inscrieri privind dezmembramintele dreptului de proprietate, drepturi reale de garanție și sarcini	Referințe
NU SUNT	

Anexa Nr. 1 La Partea I

Teren

Nr cadastral	Suprafața (mp)*	Observații / Referințe
	1	

* Suprafața este determinată în planul de proiecție Stereo 70.



Date referitoare la teren

Crt	Categorie folosință	Intra vilan	Suprafața (mp)	Tarla	Parcelă	Nr. topo	Observații / Referințe
1	curți constructii	DA	1	-	1042/10	-	

Date referitoare la construcții

Crt	Număr	Destinație construcție	Supraf. (mp)	Situație juridică	Observații / Referințe
A1.1		construcții industriale și edilitare	1	Cu acte	Nr. niveluri:1; S. construită la sol:1 mp; S. construită desfășurată:1 mp;

Lungime Segmente

1) Valorile lungimilor segmentelor sunt obținute din proiecție în plan.

Punct început	X / Y	Punct sfârșit	X / Y	Lungime segment (** (m)
1	622.939,066 375.109,804	2	622.939,761 375.108,826	1.2
2	622.939,761 375.108,826	3	622.940,74 375.109,52	1.2
3	622.940,74 375.109,52	4	622.940,045 375.110,499	1.201

Punct început	X / Y	Punct sfârșit	X / Y	Lungime segment (** (m)
4	622.940,045 375.110,499	1	622.939,066 375.109,804	1.201

** Lungimile segmentelor sunt determinate în planul de proiecție Stereo 70 și sunt rotunjite la 1 milimetru.

*** Distanța dintre puncte este formată din segmente cumulate ce sunt mai mici decât valoarea 1 milimetru.

**DATE DESPRE IMOBILUL NR. 7605**

Oficiul de Cadastru și Publicitate Imobiliară PRAHOVA
Biroul de Cadastru și Publicitate Imobiliară Ploiești

A. Partea I. Descrierea imobilului

TEREN Intravilan

Adresa: Loc. Boldesti, Jud. Prahova

Nr. Crt	Nr cadastral Nr. topografic	Suprafața* (mp)	Observații / Referințe
A1		1	Sector cadastral:38 Teren neimprijmit;

Construcții

Crt	Nr cadastral Nr. topografic	Adresa	Observații / Referințe
A1.1		Loc. Boldesti, Jud. Prahova	Nr. niveluri:1; S. construita la sol:1 mp; S. construita desfasurata:1 mp;

B. Partea II. Proprietari și acte

Inscrieri privitoare la dreptul de proprietate și alte drepturi reale		Referințe
/		
Act Normativ nr. 123, din 10/07/2012 emis de PARLAMENTUL ROMANIEI;		
B1	Intabulare, drept de PROPRIETATE, dobandit prin Lege, cota actuala 1/1, cota initiala 1/1 1) STATUL ROMAN, CIF:9999999999999, Domeniu public	A1, A1.1
Act Normativ nr. 980, din 16/12/2015 emis de PARLAMENTUL ROMANIEI;		
B2	Intabulare, drept de ADMINISTRARE, dobandit prin Lege, cota actuala 1/1, cota initiala 1/1 1) MINISTERUL ECONOMIEI, ENERGIEI SI MEDIULUI DE AFACERI, CIF:9999999999999	A1, A1.1
Act Administrativ nr. 9, din 07/10/2005 emis de MEC SI SDEE;		
B3	Intabulare, drept de CONCESIUNE, dobandit prin Conventie, cota actuala 1/1, cota initiala 1/1 1) DISTRIBUTIE ENERGIE ELECTRICA ROMANIA S.A., CIF:14476722	A1, A1.1

C. Partea III. SARCINI .

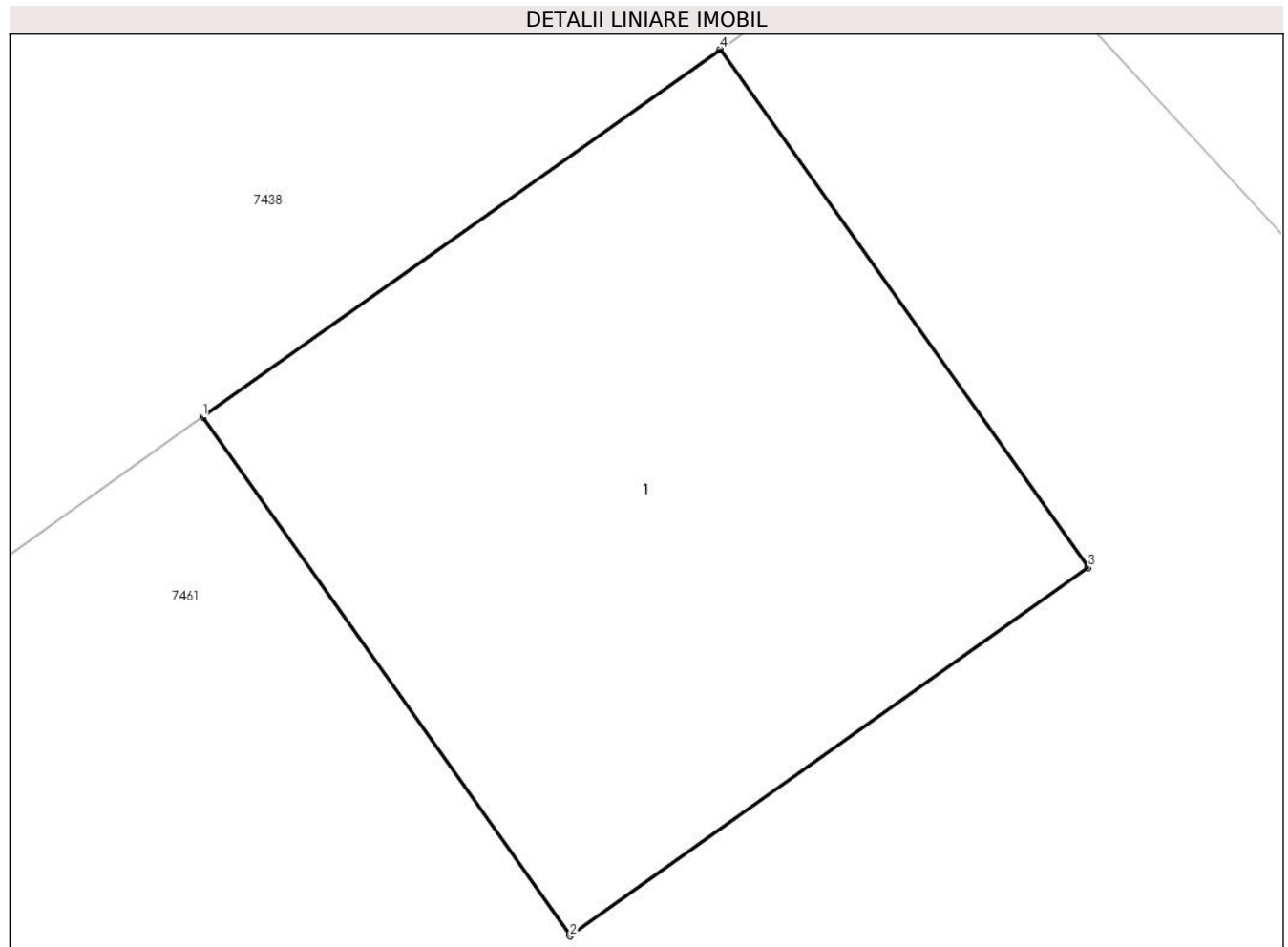
Inscrieri privind dezmembramintele dreptului de proprietate, drepturi reale de garanție și sarcini	Referințe
NU SUNT	

Anexa Nr. 1 La Partea I

Teren

Nr cadastral	Suprafața (mp)*	Observații / Referințe
	1	

* Suprafața este determinată în planul de proiecție Stereo 70.



Date referitoare la teren

Crt	Categorie folosință	Intra vilan	Suprafața (mp)	Tarla	Parcelă	Nr. topo	Observații / Referințe
1	curți constructii	DA	1	-	1042/11	-	

Date referitoare la construcții

Crt	Număr	Destinație construcție	Supraf. (mp)	Situație juridică	Observații / Referințe
A1.1		construcții industriale și edilitare	1	Cu acte	Nr. niveluri:1; S. construită la sol:1 mp; S. construită desfășurată:1 mp;

Lungime Segmente

1) Valorile lungimilor segmentelor sunt obținute din proiecție în plan.

Punct început	X / Y	Punct sfârșit	X / Y	Lungime segment (** (m)
1	622.950,127 375.117,654	2	622.950,821 375.116,675	1.2
2	622.950,821 375.116,675	3	622.951,8 375.117,37	1.201
3	622.951,8 375.117,37	4	622.951,105 375.118,348	1.2

Punct început	X / Y	Punct sfârșit	X / Y	Lungime segment (** (m)
4	622.951,105 375.118,348	1	622.950,127 375.117,654	1.199

** Lungimile segmentelor sunt determinate în planul de proiecție Stereo 70 și sunt rotunjite la 1 milimetru.

*** Distanța dintre puncte este formată din segmente cumulate ce sunt mai mici decât valoarea 1 milimetru.

**DATE DESPRE IMOBILUL NR. 7606**

Oficiul de Cadastru și Publicitate Imobiliară PRAHOVA
Biroul de Cadastru și Publicitate Imobiliară Ploiești

A. Partea I. Descrierea imobilului

TEREN Intravilan

Adresa: Loc. Boldesti, Jud. Prahova

Nr. Crt	Nr cadastral Nr. topografic	Suprafața* (mp)	Observații / Referințe
A1		1	Sector cadastral:38 Teren neimprijmit;

Construcții

Crt	Nr cadastral Nr. topografic	Adresa	Observații / Referințe
A1.1		Loc. Boldesti, Jud. Prahova	Nr. niveluri:1; S. construita la sol:1 mp; S. construita desfasurata:1 mp;

B. Partea II. Proprietari și acte

Inscrieri privitoare la dreptul de proprietate și alte drepturi reale		Referințe
/		
Act Normativ nr. 123, din 10/07/2012 emis de PARLAMENTUL ROMANIEI;		
B1	Intabulare, drept de PROPRIETATE, dobandit prin Lege, cota actuala 1/1, cota initiala 1/1 1) STATUL ROMAN, CIF:9999999999999, Domeniu public	A1, A1.1
Act Normativ nr. 980, din 16/12/2015 emis de PARLAMENTUL ROMANIEI;		
B2	Intabulare, drept de ADMINISTRARE, dobandit prin Lege, cota actuala 1/1, cota initiala 1/1 1) MINISTERUL ECONOMIEI, ENERGIEI SI MEDIULUI DE AFACERI, CIF:9999999999999	A1, A1.1
Act Administrativ nr. 9, din 07/10/2005 emis de MEC SI SDEE;		
B3	Intabulare, drept de CONCESIUNE, dobandit prin Conventie, cota actuala 1/1, cota initiala 1/1 1) DISTRIBUTIE ENERGIE ELECTRICA ROMANIA S.A., CIF:14476722	A1, A1.1

C. Partea III. SARCINI .

Inscrieri privind dezmembramintele dreptului de proprietate, drepturi reale de garanție și sarcini	Referințe
NU SUNT	


Anexa Nr. 1 La Partea I

Teren

Nr cadastral	Suprafața (mp)*	Observații / Referințe
	1	

* Suprafața este determinată în planul de proiecție Stereo 70.

DETALII LINIARE IMOBIL



Date referitoare la teren

Crt	Categorie folosință	Intra vilan	Suprafața (mp)	Tarla	Parcelă	Nr. topo	Observații / Referințe
1	curți constructii	DA	1	-	1124/1	-	

Date referitoare la construcții

Crt	Număr	Destinație construcție	Supraf. (mp)	Situație juridică	Observații / Referințe
A1.1		construcții industriale și edilitare	1	Cu acte	Nr. niveluri:1; S. construita la sol:1 mp; S. construita desfasurata:1 mp;

Lungime Segmente

1) Valorile lungimilor segmentelor sunt obținute din proiecție în plan.

Punct început	X / Y	Punct sfârșit	X / Y	Lungime segment (** (m)
1	622.668,407 374.810,628	2	622.668,527 374.811,822	1.2
2	622.668,527 374.811,822	3	622.667,333 374.811,942	1.2
3	622.667,333 374.811,942	4	622.667,213 374.810,748	1.2

Punct început	X / Y	Punct sfârșit	X / Y	Lungime segment (** (m)
4	622.667,213 374.810,748	1	622.668,407 374.810,628	1.2

** Lungimile segmentelor sunt determinate în planul de proiecție Stereo 70 și sunt rotunjite la 1 milimetru.

*** Distanța dintre puncte este formată din segmente cumulate ce sunt mai mici decât valoarea 1 milimetru.

**DATE DESPRE IMOBILUL NR. 7607**

Oficiul de Cadastru și Publicitate Imobiliară PRAHOVA
Biroul de Cadastru și Publicitate Imobiliară Ploiești

A. Partea I. Descrierea imobilului

TEREN Intravilan

Adresa: Loc. Boldesti, Jud. Prahova

Nr. Crt	Nr cadastral Nr. topografic	Suprafața* (mp)	Observații / Referințe
A1		1	Sector cadastral:38 Teren neimprijmit;

Construcții

Crt	Nr cadastral Nr. topografic	Adresa	Observații / Referințe
A1.1		Loc. Boldesti, Jud. Prahova	Nr. niveluri:1; S. construita la sol:1 mp; S. construita desfasurata:1 mp;

B. Partea II. Proprietari și acte

Inscrieri privitoare la dreptul de proprietate și alte drepturi reale		Referințe
/		
Act Normativ nr. 123, din 10/07/2012 emis de PARLAMENTUL ROMANIEI;		
B1	Intabulare, drept de PROPRIETATE, dobandit prin Lege, cota actuala 1/1, cota initiala 1/1 1) STATUL ROMAN, CIF:9999999999999, Domeniu public	A1, A1.1
Act Normativ nr. 980, din 16/12/2015 emis de PARLAMENTUL ROMANIEI;		
B2	Intabulare, drept de ADMINISTRARE, dobandit prin Lege, cota actuala 1/1, cota initiala 1/1 1) MINISTERUL ECONOMIEI, ENERGIEI SI MEDIULUI DE AFACERI, CIF:9999999999999	A1, A1.1
Act Administrativ nr. 9, din 07/10/2005 emis de MEC SI SDEE;		
B3	Intabulare, drept de CONCESIUNE, dobandit prin Conventie, cota actuala 1/1, cota initiala 1/1 1) DISTRIBUTIE ENERGIE ELECTRICA ROMANIA S.A., CIF:14476722	A1, A1.1

C. Partea III. SARCINI .

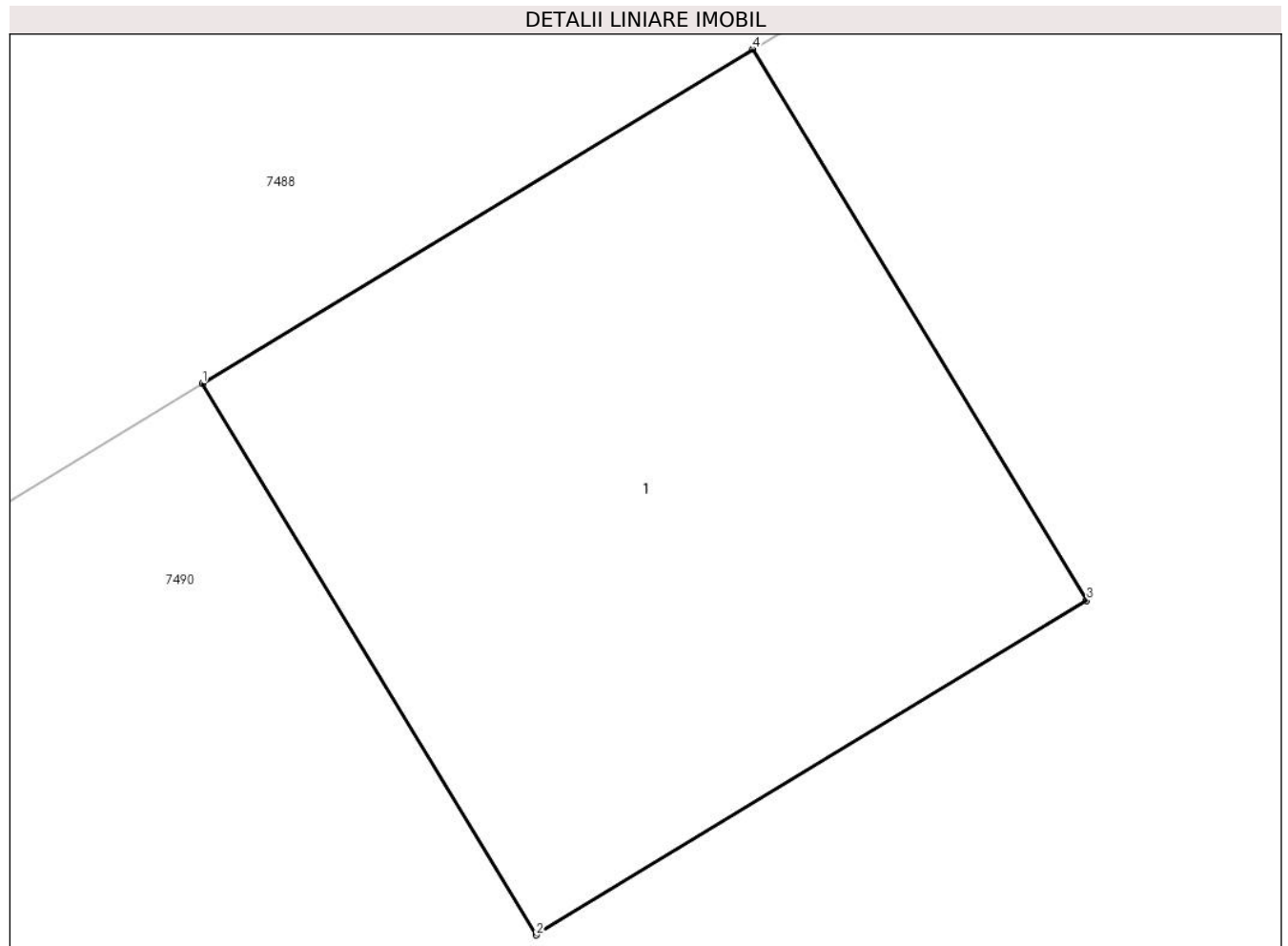
Inscrieri privind dezmembramintele dreptului de proprietate, drepturi reale de garanție și sarcini	Referințe
NU SUNT	

Anexa Nr. 1 La Partea I

Teren

Nr cadastral	Suprafața (mp)*	Observații / Referințe
	1	

* Suprafața este determinată în planul de proiecție Stereo 70.



Date referitoare la teren

Crt	Categorie folosință	Intra vilan	Suprafața (mp)	Tarla	Parcelă	Nr. topo	Observații / Referințe
1	curți constructii	DA	1	-	1124/2	-	

Date referitoare la construcții

Crt	Număr	Destinație construcție	Supraf. (mp)	Situație juridică	Observații / Referințe
A1.1		construcții industriale și edilitare	1	Cu acte	Nr. niveluri:1; S. construita la sol:1 mp; S. construita desfasurata:1 mp;

Lungime Segmente

1) Valorile lungimilor segmentelor sunt obținute din proiecție în plan.

Punct început	X / Y	Punct sfârșit	X / Y	Lungime segment (** (m)
1	622.700,164 374.830,971	2	622.700,786 374.829,945	1.2
2	622.700,786 374.829,945	3	622.701,812 374.830,567	1.2
3	622.701,812 374.830,567	4	622.701,19 374.831,593	1.2

Punct început	X / Y	Punct sfârșit	X / Y	Lungime segment (** (m)
4	622.701,19 374.831,593	1	622.700,164 374.830,971	1.2

** Lungimile segmentelor sunt determinate în planul de proiecție Stereo 70 și sunt rotunjite la 1 milimetru.

*** Distanța dintre puncte este formată din segmente cumulate ce sunt mai mici decât valoarea 1 milimetru.

**DATE DESPRE IMOBILUL NR. 7608**

Oficiul de Cadastru și Publicitate Imobiliară PRAHOVA
Biroul de Cadastru și Publicitate Imobiliară Ploiești

A. Partea I. Descrierea imobilului

TEREN Intravilan

Adresa: Loc. Boldesti, Jud. Prahova

Nr. Crt	Nr cadastral Nr. topografic	Suprafața* (mp)	Observații / Referințe
A1		1	Sector cadastral:38 Teren neimprijmit;

Construcții

Crt	Nr cadastral Nr. topografic	Adresa	Observații / Referințe
A1.1		Loc. Boldesti, Jud. Prahova	Nr. niveluri:1; S. construita la sol:1 mp; S. construita desfasurata:1 mp;

B. Partea II. Proprietari și acte

Inscrieri privitoare la dreptul de proprietate și alte drepturi reale		Referințe
/		
Act Normativ nr. 123, din 10/07/2012 emis de PARLAMENTUL ROMANIEI;		
B1	Intabulare, drept de PROPRIETATE, dobandit prin Lege, cota actuala 1/1, cota initiala 1/1 1) STATUL ROMAN, CIF:9999999999999, Domeniu public	A1, A1.1
Act Normativ nr. 980, din 16/12/2015 emis de PARLAMENTUL ROMANIEI;		
B2	Intabulare, drept de ADMINISTRARE, dobandit prin Lege, cota actuala 1/1, cota initiala 1/1 1) MINISTERUL ECONOMIEI, ENERGIEI SI MEDIULUI DE AFACERI, CIF:9999999999999	A1, A1.1
Act Administrativ nr. 9, din 07/10/2005 emis de MEC SI SDEE;		
B3	Intabulare, drept de CONCESIUNE, dobandit prin Conventie, cota actuala 1/1, cota initiala 1/1 1) DISTRIBUTIE ENERGIE ELECTRICA ROMANIA S.A., CIF:14476722	A1, A1.1

C. Partea III. SARCINI .

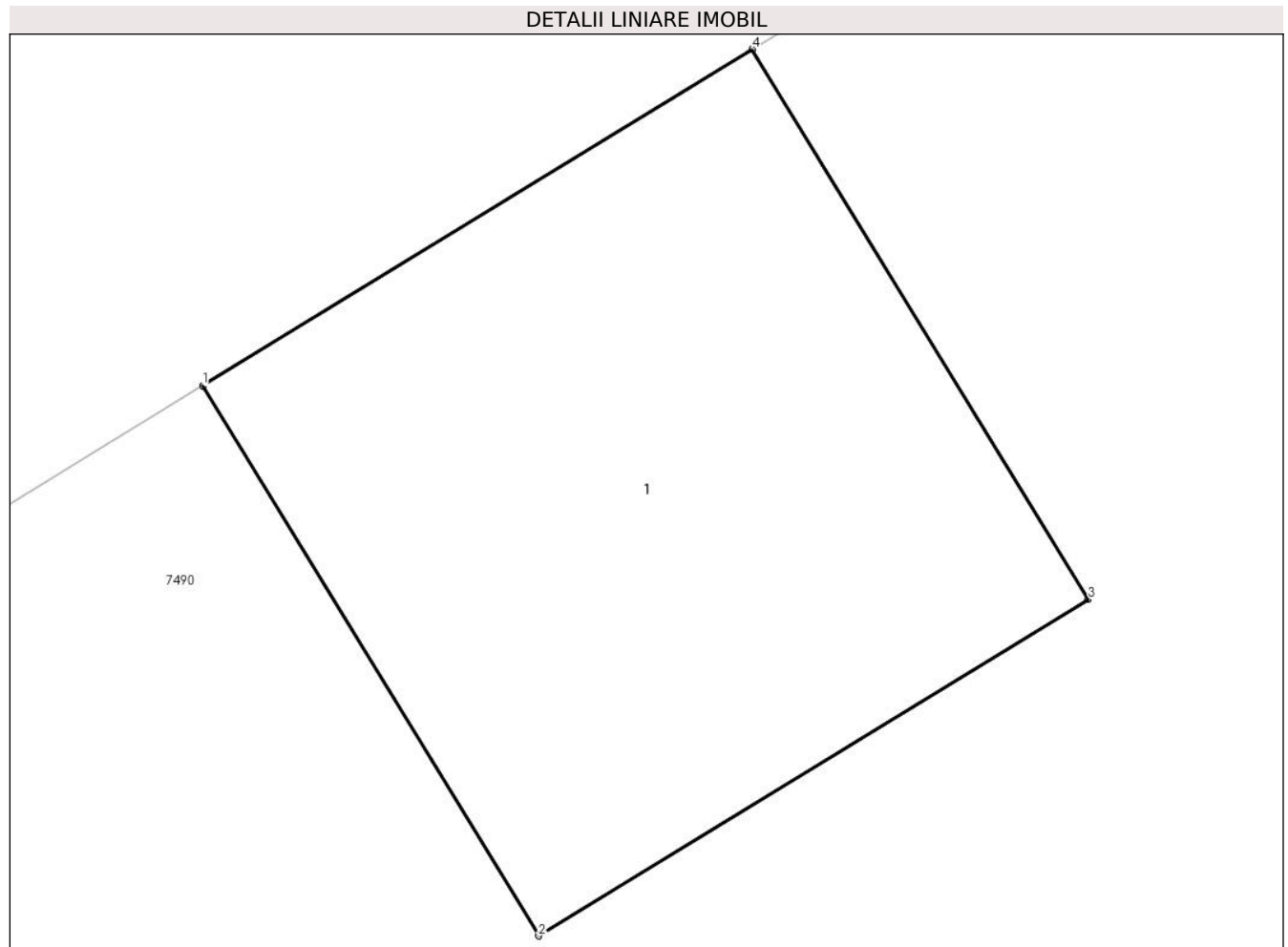
Inscrieri privind dezmembramintele dreptului de proprietate, drepturi reale de garanție și sarcini	Referințe
NU SUNT	

Anexa Nr. 1 La Partea I

Teren

Nr cadastral	Suprafața (mp)*	Observații / Referințe
	1	

* Suprafața este determinată în planul de proiecție Stereo 70.



Date referitoare la teren

Crt	Categorie folosință	Intra vilan	Suprafața (mp)	Tarla	Parcelă	Nr. topo	Observații / Referințe
1	curți constructii	DA	1	-	1124/3	-	

Date referitoare la construcții

Crt	Număr	Destinație construcție	Supraf. (mp)	Situație juridică	Observații / Referințe
A1.1		construcții industriale și edilitare	1	Cu acte	Nr. niveluri:1; S. construita la sol:1 mp; S. construita desfasurata:1 mp;

Lungime Segmente

1) Valorile lungimilor segmentelor sunt obținute din proiecție în plan.

Punct început	X / Y	Punct sfârșit	X / Y	Lungime segment (** (m)
1	622.734,878 374.851,674	2	622.735,504 374.850,65	1.2
2	622.735,504 374.850,65	3	622.736,528 374.851,276	1.2
3	622.736,528 374.851,276	4	622.735,902 374.852,3	1.2

Punct început	X / Y	Punct sfârșit	X / Y	Lungime segment (** (m)
4	622.735,902 374.852,3	1	622.734,878 374.851,674	1.2

** Lungimile segmentelor sunt determinate în planul de proiecție Stereo 70 și sunt rotunjite la 1 milimetru.

*** Distanța dintre puncte este formată din segmente cumulate ce sunt mai mici decât valoarea 1 milimetru.

**DATE DESPRE IMOBILUL NR. 7609**

Oficiul de Cadastru și Publicitate Imobiliară PRAHOVA
Biroul de Cadastru și Publicitate Imobiliară Ploiești

A. Partea I. Descrierea imobilului

TEREN Intravilan

Adresa: Loc. Boldesti, Jud. Prahova

Nr. Crt	Nr cadastral Nr. topografic	Suprafața* (mp)	Observații / Referințe
A1		1	Sector cadastral:38 Teren neimprijmit;

Construcții

Crt	Nr cadastral Nr. topografic	Adresa	Observații / Referințe
A1.1		Loc. Boldesti, Jud. Prahova	Nr. niveluri:1; S. construita la sol:1 mp; S. construita desfasurata:1 mp;

B. Partea II. Proprietari și acte

Inscrieri privitoare la dreptul de proprietate și alte drepturi reale		Referințe
/		
Act Normativ nr. 123, din 10/07/2012 emis de PARLAMENTUL ROMANIEI;		
B1	Intabulare, drept de PROPRIETATE, dobandit prin Lege, cota actuala 1/1, cota initiala 1/1 1) STATUL ROMAN, CIF:9999999999999, Domeniu public	A1, A1.1
Act Normativ nr. 980, din 16/12/2015 emis de PARLAMENTUL ROMANIEI;		
B2	Intabulare, drept de ADMINISTRARE, dobandit prin Lege, cota actuala 1/1, cota initiala 1/1 1) MINISTERUL ECONOMIEI, ENERGIEI SI MEDIULUI DE AFACERI, CIF:9999999999999	A1, A1.1
Act Administrativ nr. 9, din 07/10/2005 emis de MEC SI SDEE;		
B3	Intabulare, drept de CONCESIUNE, dobandit prin Conventie, cota actuala 1/1, cota initiala 1/1 1) DISTRIBUTIE ENERGIE ELECTRICA ROMANIA S.A., CIF:14476722	A1, A1.1

C. Partea III. SARCINI .

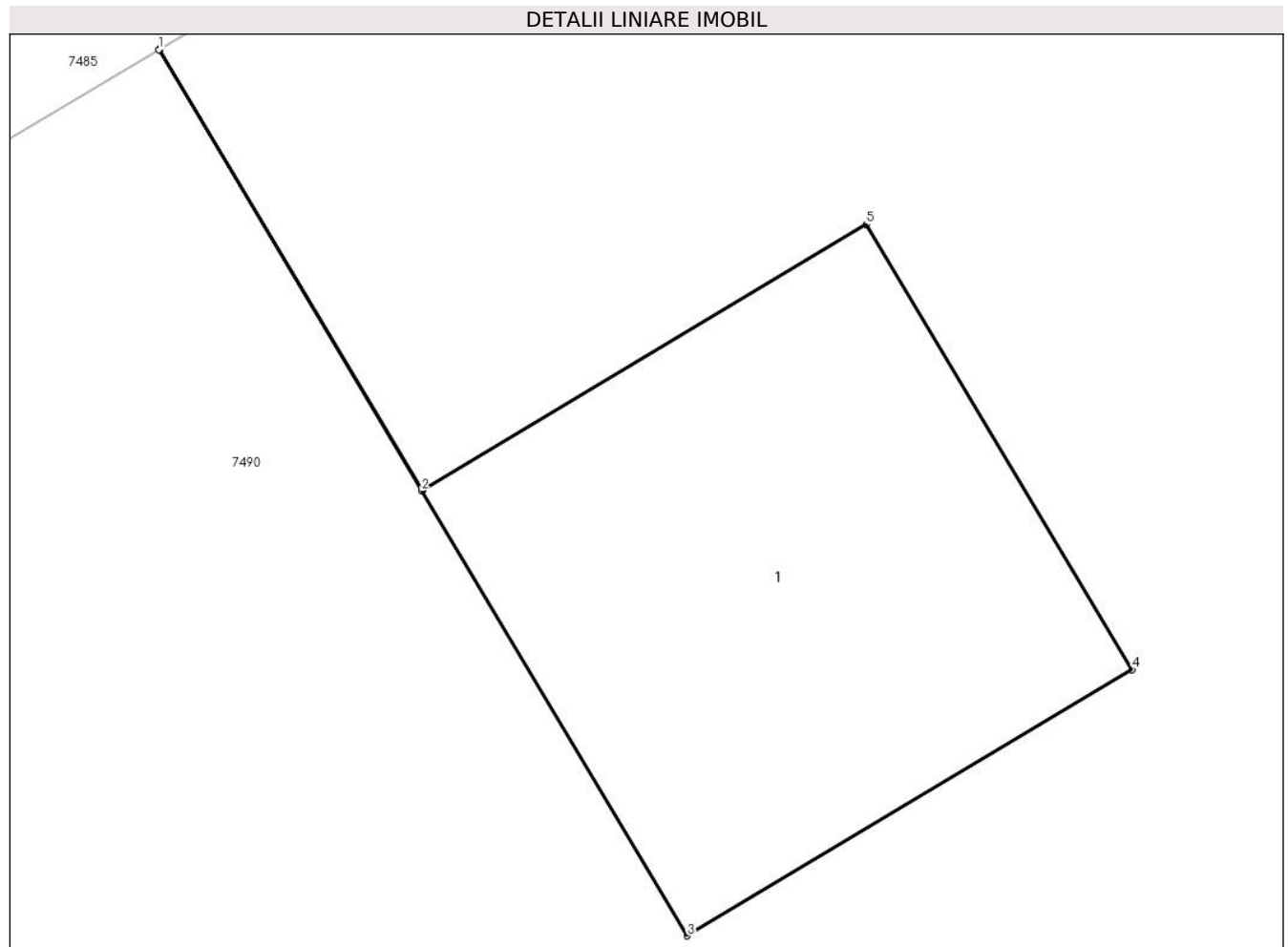
Inscrieri privind dezmembramintele dreptului de proprietate, drepturi reale de garanție și sarcini	Referințe
NU SUNT	

Anexa Nr. 1 La Partea I

Teren

Nr cadastral	Suprafața (mp)*	Observații / Referințe
	1	

* Suprafața este determinată în planul de proiecție Stereo 70.



Date referitoare la teren

Crt	Categorie folosință	Intravilan	Suprafața (mp)	Tarla	Parcelă	Nr. topo	Observații / Referințe
1	curți constructii	DA	1	-	1124/4	-	

Date referitoare la construcții

Crt	Număr	Destinație construcție	Supraf. (mp)	Situație juridică	Observații / Referințe
A1.1		construcții industriale și edilitare	1	Cu acte	Nr. niveluri:1; S. construită la sol:1 mp; S. construită desfășurată:1 mp;

Lungime Segmente

1) Valorile lungimilor segmentelor sunt obținute din proiecție în plan.

Punct început	X / Y	Punct sfârșit	X / Y	Lungime segment (** (m))
1	622.766,448 374.870,913	2	622.767,056 374.869,893	1.187
2	622.767,056 374.869,893	3	622.767,672 374.868,863	1.2
3	622.767,672 374.868,863	4	622.768,702 374.869,479	1.2

Punct început	X / Y	Punct sfârșit	X / Y	Lungime segment (** (m)
4	622.768,702 374.869,479	5	622.768,086 374.870,509	1.2
5	622.768,086 374.870,509	6	622.767,059 374.869,895	1.197
6	622.767,059 374.869,895	7	622.766,45 374.870,914	1.187
7	622.766,45 374.870,914	1	622.766,448 374.870,913	0.002

** Lungimile segmentelor sunt determinate în planul de proiecție Stereo 70 și sunt rotunjite la 1 milimetru.

*** Distanța dintre puncte este formată din segmente cumulate ce sunt mai mici decât valoarea 1 milimetru.

**DATE DESPRE IMOBILUL NR. 7610**

Oficiul de Cadastru și Publicitate Imobiliară PRAHOVA
Biroul de Cadastru și Publicitate Imobiliară Ploiești

A. Partea I. Descrierea imobilului

TEREN Intravilan

Adresa: Loc. Boldesti, Jud. Prahova

Nr. Crt	Nr cadastral Nr. topografic	Suprafața* (mp)	Observații / Referințe
A1		1	Sector cadastral:38 Teren neimprijmit;

Construcții

Crt	Nr cadastral Nr. topografic	Adresa	Observații / Referințe
A1.1		Loc. Boldesti, Jud. Prahova	Nr. niveluri:1; S. construita la sol:1 mp; S. construita desfasurata:1 mp;

B. Partea II. Proprietari și acte

Inscrieri privitoare la dreptul de proprietate și alte drepturi reale		Referințe
/		
Act Normativ nr. 123, din 10/07/2012 emis de PARLAMENTUL ROMANIEI;		
B1	Intabulare, drept de PROPRIETATE, dobandit prin Lege, cota actuala 1/1, cota initiala 1/1 1) STATUL ROMAN, CIF:9999999999999, Domeniu public	A1, A1.1
Act Normativ nr. 980, din 16/12/2015 emis de PARLAMENTUL ROMANIEI;		
B2	Intabulare, drept de ADMINISTRARE, dobandit prin Lege, cota actuala 1/1, cota initiala 1/1 1) MINISTERUL ECONOMIEI, ENERGIEI SI MEDIULUI DE AFACERI, CIF:9999999999999	A1, A1.1
Act Administrativ nr. 9, din 07/10/2005 emis de MEC SI SDEE;		
B3	Intabulare, drept de CONCESIUNE, dobandit prin Conventie, cota actuala 1/1, cota initiala 1/1 1) DISTRIBUTIE ENERGIE ELECTRICA ROMANIA S.A., CIF:14476722	A1, A1.1

C. Partea III. SARCINI .

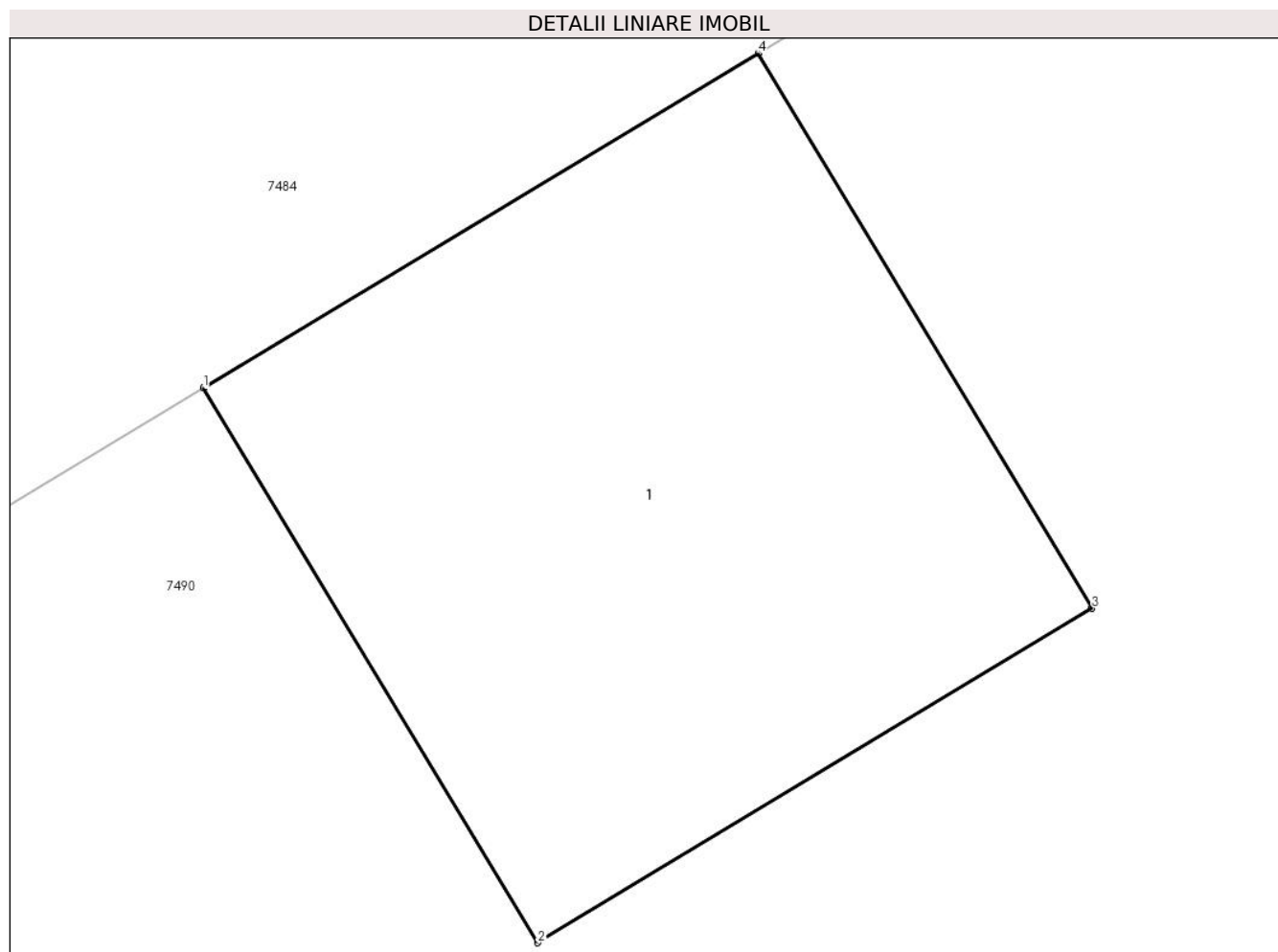
Inscrieri privind dezmembramintele dreptului de proprietate, drepturi reale de garanție și sarcini	Referințe
NU SUNT	

Anexa Nr. 1 La Partea I

Teren

Nr cadastral	Suprafața (mp)*	Observații / Referințe
	1	

* Suprafața este determinată în planul de proiecție Stereo 70.



Date referitoare la teren

Crt	Categorie folosință	Intra vilan	Suprafața (mp)	Tarla	Parcelă	Nr. topo	Observații / Referințe
1	curți constructii	DA	1	-	1124/5	-	

Date referitoare la construcții

Crt	Număr	Destinație construcție	Supraf. (mp)	Situație juridică	Observații / Referințe
A1.1		construcții industriale și edilitare	1	Cu acte	Nr. niveluri:1; S. construită la sol:1 mp; S. construită desfășurată:1 mp;

Lungime Segmente

1) Valorile lungimilor segmentelor sunt obținute din proiecție în plan.

Punct început	X / Y	Punct sfârșit	X / Y	Lungime segment (** (m)
1	622.798,609 374.890,212	2	622.799,229 374.889,185	1.2
2	622.799,229 374.889,185	3	622.800,256 374.889,804	1.199
3	622.800,256 374.889,804	4	622.799,637 374.890,832	1.2

Punct început	X / Y	Punct sfârșit	X / Y	Lungime segment (** (m)
4	622.799,637 374.890,832	1	622.798,609 374.890,212	1.2

** Lungimile segmentelor sunt determinate în planul de proiecție Stereo 70 și sunt rotunjite la 1 milimetru.

*** Distanța dintre puncte este formată din segmente cumulate ce sunt mai mici decât valoarea 1 milimetru.

**DATE DESPRE IMOBILUL NR. 7611**

Oficiul de Cadastru și Publicitate Imobiliară PRAHOVA
Biroul de Cadastru și Publicitate Imobiliară Ploiești

A. Partea I. Descrierea imobilului

TEREN Intravilan

Adresa: Loc. Boldesti, Jud. Prahova

Nr. Crt	Nr cadastral Nr. topografic	Suprafața* (mp)	Observații / Referințe
A1		1	Sector cadastral:38 Teren neimpregmuit;

Construcții

Crt	Nr cadastral Nr. topografic	Adresa	Observații / Referințe
A1.1		Loc. Boldesti, Jud. Prahova	Nr. niveluri:1; S. construita la sol:1 mp; S. construita desfasurata:1 mp;

B. Partea II. Proprietari și acte

Inscrieri privitoare la dreptul de proprietate și alte drepturi reale		Referințe
/		
Act Normativ nr. 123, din 10/07/2012 emis de PARLAMENTUL ROMANIEI;		
B1	Intabulare, drept de PROPRIETATE, dobandit prin Lege, cota actuala 1/1, cota initiala 1/1 1) STATUL ROMAN, CIF:9999999999999, Domeniu public	A1, A1.1
Act Normativ nr. 980, din 16/12/2015 emis de PARLAMENTUL ROMANIEI;		
B2	Intabulare, drept de ADMINISTRARE, dobandit prin Lege, cota actuala 1/1, cota initiala 1/1 1) MINISTERUL ECONOMIEI, ENERGIEI SI MEDIULUI DE AFACERI, CIF:9999999999999	A1, A1.1
Act Administrativ nr. 9, din 07/10/2005 emis de MEC SI SDEE;		
B3	Intabulare, drept de CONCESIUNE, dobandit prin Conventie, cota actuala 1/1, cota initiala 1/1 1) DISTRIBUTIE ENERGIE ELECTRICA ROMANIA S.A., CIF:14476722	A1, A1.1

C. Partea III. SARCINI .

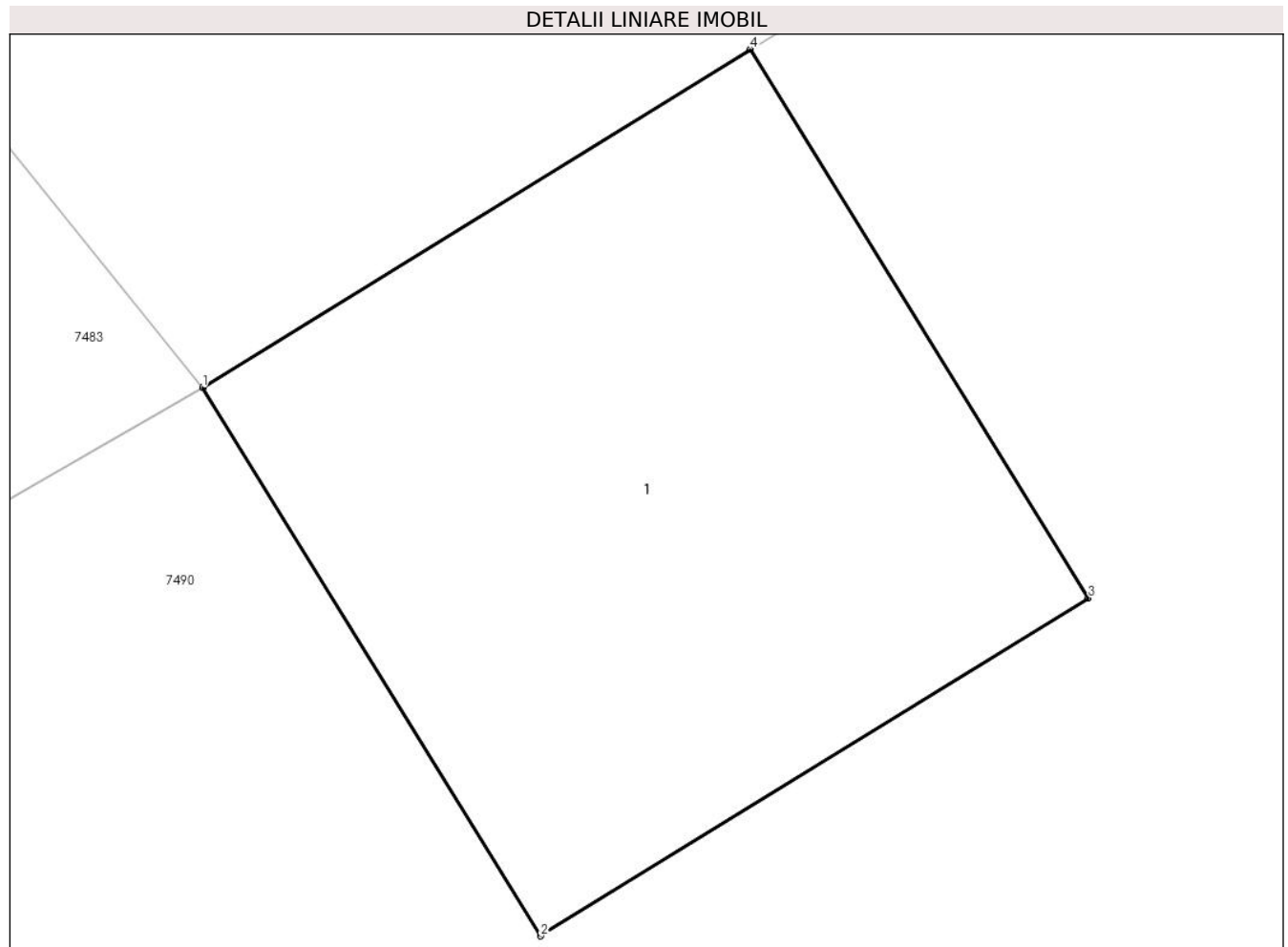
Inscrieri privind dezmembramintele dreptului de proprietate, drepturi reale de garanție și sarcini	Referințe
NU SUNT	

Anexa Nr. 1 La Partea I

Teren

Nr cadastral	Suprafața (mp)*	Observații / Referințe
	1	

* Suprafața este determinată în planul de proiecție Stereo 70.



Date referitoare la teren

Crt	Categorie folosință	Intra vilan	Suprafața (mp)	Tarla	Parcelă	Nr. topo	Observații / Referințe
1	curți constructii	DA	1	-	1124/6	-	

Date referitoare la construcții

Crt	Număr	Destinație construcție	Supraf. (mp)	Situație juridică	Observații / Referințe
A1.1		construcții industriale și edilitare	1	Cu acte	Nr. niveluri:1; S. construită la sol:1 mp; S. construită desfășurată:1 mp;

Lungime Segmente

1) Valorile lungimilor segmentelor sunt obținute din proiecție în plan.

Punct început	X / Y	Punct sfârșit	X / Y	Lungime segment (** (m))
1	622.830,286 374.908,784	2	622.830,916 374.907,763	1.2
2	622.830,916 374.907,763	3	622.831,937 374.908,392	1.199
3	622.831,937 374.908,392	4	622.831,307 374.909,414	1.201

Punct început	X / Y	Punct sfârșit	X / Y	Lungime segment (** (m)
4	622.831,307 374.909,414	1	622.830,286 374.908,784	1.2

** Lungimile segmentelor sunt determinate în planul de proiecție Stereo 70 și sunt rotunjite la 1 milimetru.

*** Distanța dintre puncte este formată din segmente cumulate ce sunt mai mici decât valoarea 1 milimetru.

**DATE DESPRE IMOBILUL NR. 7612**

Oficiul de Cadastru și Publicitate Imobiliară PRAHOVA
Biroul de Cadastru și Publicitate Imobiliară Ploiești

A. Partea I. Descrierea imobilului

TEREN Intravilan

Adresa: Loc. Boldesti, Jud. Prahova

Nr. Crt	Nr cadastral Nr. topografic	Suprafața* (mp)	Observații / Referințe
A1		1	Sector cadastral:38 Teren neimprijmit;

Construcții

Crt	Nr cadastral Nr. topografic	Adresa	Observații / Referințe
A1.1		Loc. Boldesti, Jud. Prahova	Nr. niveluri:1; S. construita la sol:1 mp; S. construita desfasurata:1 mp;

B. Partea II. Proprietari și acte

Inscrieri privitoare la dreptul de proprietate și alte drepturi reale		Referințe
/		
Act Normativ nr. 123, din 10/07/2012 emis de PARLAMENTUL ROMANIEI;		
B1	Intabulare, drept de PROPRIETATE, dobandit prin Lege, cota actuala 1/1, cota initiala 1/1 1) STATUL ROMAN, CIF:9999999999999, Domeniu public	A1, A1.1
Act Normativ nr. 980, din 16/12/2015 emis de PARLAMENTUL ROMANIEI;		
B2	Intabulare, drept de ADMINISTRARE, dobandit prin Lege, cota actuala 1/1, cota initiala 1/1 1) MINISTERUL ECONOMIEI, ENERGIEI SI MEDIULUI DE AFACERI, CIF:9999999999999	A1, A1.1
Act Administrativ nr. 9, din 07/10/2005 emis de MEC SI SDEE;		
B3	Intabulare, drept de CONCESIUNE, dobandit prin Conventie, cota actuala 1/1, cota initiala 1/1 1) DISTRIBUTIE ENERGIE ELECTRICA ROMANIA S.A., CIF:14476722	A1, A1.1

C. Partea III. SARCINI .

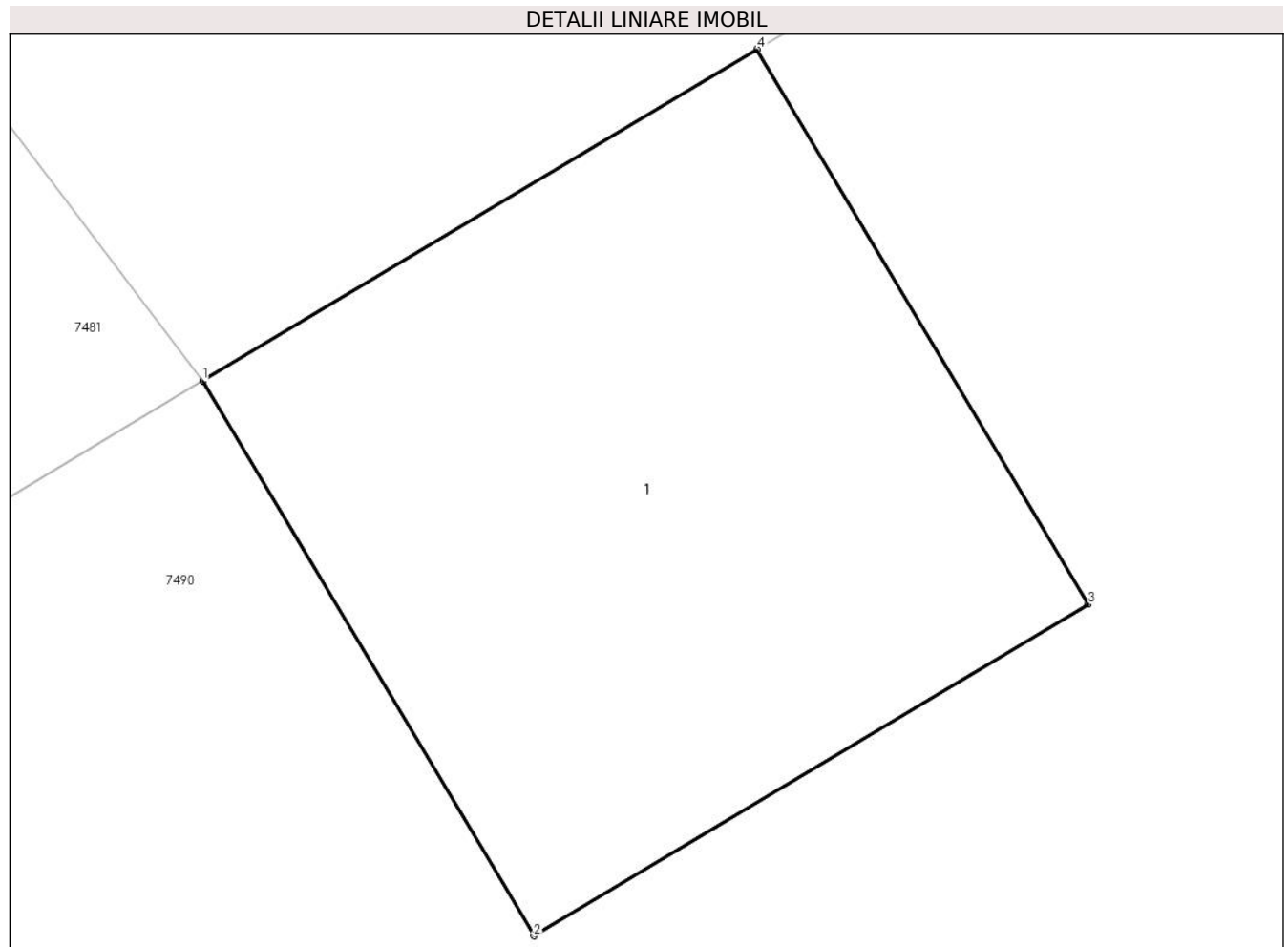
Inscrieri privind dezmembramintele dreptului de proprietate, drepturi reale de garanție și sarcini	Referințe
NU SUNT	

Anexa Nr. 1 La Partea I

Teren

Nr cadastral	Suprafața (mp)*	Observații / Referințe
	1	

* Suprafața este determinată în planul de proiecție Stereo 70.



Date referitoare la teren

Crt	Categorie folosință	Intra vilan	Suprafața (mp)	Tarla	Parcelă	Nr. topo	Observații / Referințe
1	curți constructii	DA	1	-	1124/7	-	

Date referitoare la construcții

Crt	Număr	Destinație construcție	Supraf. (mp)	Situație juridică	Observații / Referințe
A1.1		construcții industriale și edilitare	1	Cu acte	Nr. niveluri:1; S. construita la sol:1 mp; S. construita desfasurata:1 mp;

Lungime Segmente

1) Valorile lungimilor segmentelor sunt obținute din proiecție în plan.

Punct început	X / Y	Punct sfârșit	X / Y	Lungime segment (** (m)
1	622.863,189 374.928,867	2	622.863,804 374.927,837	1.2
2	622.863,804 374.927,837	3	622.864,834 374.928,452	1.2
3	622.864,834 374.928,452	4	622.864,219 374.929,482	1.2

Punct început	X / Y	Punct sfârșit	X / Y	Lungime segment (** (m)
4	622.864,219 374.929,482	1	622.863,189 374.928,867	1.2

** Lungimile segmentelor sunt determinate în planul de proiecție Stereo 70 și sunt rotunjite la 1 milimetru.

*** Distanța dintre puncte este formată din segmente cumulate ce sunt mai mici decât valoarea 1 milimetru.

**DATE DESPRE IMOBILUL NR. 7613**

Oficiul de Cadastru și Publicitate Imobiliară PRAHOVA
Biroul de Cadastru și Publicitate Imobiliară Ploiești

A. Partea I. Descrierea imobilului

TEREN Intravilan

Adresa: Loc. Boldesti, Jud. Prahova

Nr. Crt	Nr cadastral Nr. topografic	Suprafața* (mp)	Observații / Referințe
A1		1	Sector cadastral:38 Teren neimprijmit;

Construcții

Crt	Nr cadastral Nr. topografic	Adresa	Observații / Referințe
A1.1		Loc. Boldesti, Jud. Prahova	Nr. niveluri:1; S. construita la sol:1 mp; S. construita desfasurata:1 mp;

B. Partea II. Proprietari și acte

Inscrieri privitoare la dreptul de proprietate și alte drepturi reale		Referințe
/		
Act Normativ nr. 123, din 10/07/2012 emis de PARLAMENTUL ROMANIEI;		
B1	Intabulare, drept de PROPRIETATE, dobandit prin Lege, cota actuala 1/1, cota initiala 1/1 1) STATUL ROMAN, CIF:9999999999999, Domeniu public	A1, A1.1
Act Normativ nr. 980, din 16/12/2015 emis de PARLAMENTUL ROMANIEI;		
B2	Intabulare, drept de ADMINISTRARE, dobandit prin Lege, cota actuala 1/1, cota initiala 1/1 1) MINISTERUL ECONOMIEI, ENERGIEI SI MEDIULUI DE AFACERI, CIF:9999999999999	A1, A1.1
Act Administrativ nr. 9, din 07/10/2005 emis de MEC SI SDEE;		
B3	Intabulare, drept de CONCESIUNE, dobandit prin Conventie, cota actuala 1/1, cota initiala 1/1 1) DISTRIBUTIE ENERGIE ELECTRICA ROMANIA S.A., CIF:14476722	A1, A1.1

C. Partea III. SARCINI .

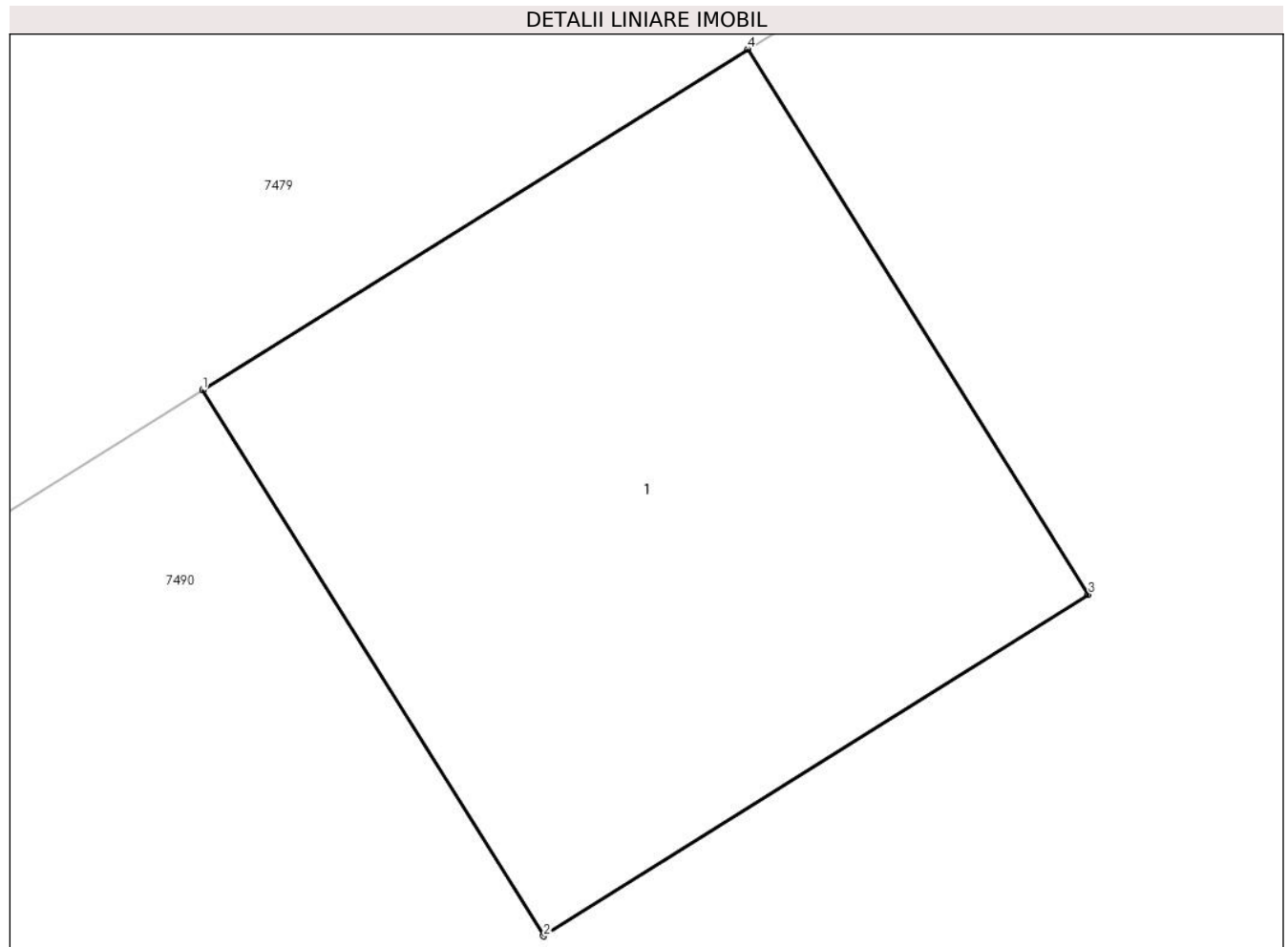
Inscrieri privind dezmembramintele dreptului de proprietate, drepturi reale de garanție și sarcini	Referințe
NU SUNT	

Anexa Nr. 1 La Partea I

Teren

Nr cadastral	Suprafața (mp)*	Observații / Referințe
	1	

* Suprafața este determinată în planul de proiecție Stereo 70.



Date referitoare la teren

Crt	Categorie folosință	Intra vilan	Suprafața (mp)	Tarla	Parcelă	Nr. topo	Observații / Referințe
1	curți constructii	DA	1	-	1124/8	-	

Date referitoare la construcții

Crt	Număr	Destinație construcție	Supraf. (mp)	Situație juridică	Observații / Referințe
A1.1		construcții industriale și edilitare	1	Cu acte	Nr. niveluri:1; S. construita la sol:1 mp; S. construita desfasurata:1 mp;

Lungime Segmente

1) Valorile lungimilor segmentelor sunt obținute din proiecție în plan.

Punct început	X / Y	Punct sfârșit	X / Y	Lungime segment (** (m))
1	622.898,219 374.950,291	2	622.898,856 374.949,273	1.201
2	622.898,856 374.949,273	3	622.899,873 374.949,91	1.2
3	622.899,873 374.949,91	4	622.899,237 374.950,927	1.199

Punct început	X / Y	Punct sfârșit	X / Y	Lungime segment (** (m)
4	622.899,237 374.950,927	1	622.898,219 374.950,291	1.2

** Lungimile segmentelor sunt determinate în planul de proiecție Stereo 70 și sunt rotunjite la 1 milimetru.

*** Distanța dintre puncte este formată din segmente cumulate ce sunt mai mici decât valoarea 1 milimetru.

**DATE DESPRE IMOBILUL NR. 7614**

Oficiul de Cadastru și Publicitate Imobiliară PRAHOVA
Biroul de Cadastru și Publicitate Imobiliară Ploiești

A. Partea I. Descrierea imobilului

TEREN Intravilan

Adresa: Loc. Boldesti, Jud. Prahova

Nr. Crt	Nr cadastral Nr. topografic	Suprafața* (mp)	Observații / Referințe
A1		1	Sector cadastral:38 Teren neimprijmit;

Construcții

Crt	Nr cadastral Nr. topografic	Adresa	Observații / Referințe
A1.1		Loc. Boldesti, Jud. Prahova	Nr. niveluri:1; S. construita la sol:1 mp; S. construita desfasurata:1 mp;

B. Partea II. Proprietari și acte

Inscrieri privitoare la dreptul de proprietate și alte drepturi reale		Referințe
/		
Act Normativ nr. 123, din 10/07/2012 emis de PARLAMENTUL ROMANIEI;		
B1	Intabulare, drept de PROPRIETATE, dobandit prin Lege, cota actuala 1/1, cota initiala 1/1 1) STATUL ROMAN, CIF:9999999999999, Domeniu public	A1, A1.1
Act Normativ nr. 980, din 16/12/2015 emis de PARLAMENTUL ROMANIEI;		
B2	Intabulare, drept de ADMINISTRARE, dobandit prin Lege, cota actuala 1/1, cota initiala 1/1 1) MINISTERUL ECONOMIEI, ENERGIEI SI MEDIULUI DE AFACERI, CIF:9999999999999	A1, A1.1
Act Administrativ nr. 9, din 07/10/2005 emis de MEC SI SDEE;		
B3	Intabulare, drept de CONCESIUNE, dobandit prin Conventie, cota actuala 1/1, cota initiala 1/1 1) DISTRIBUTIE ENERGIE ELECTRICA ROMANIA S.A., CIF:14476722	A1, A1.1

C. Partea III. SARCINI .

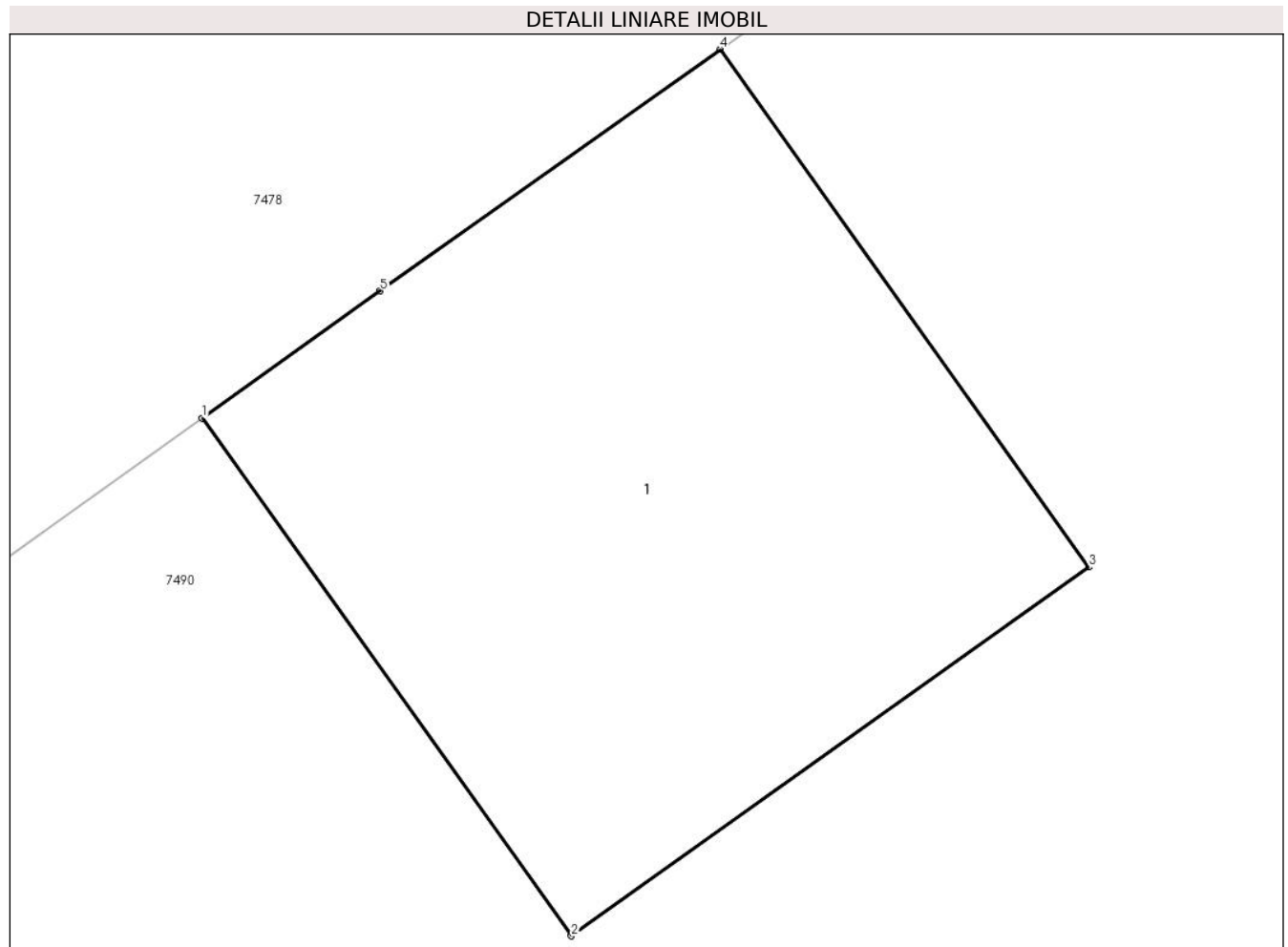
Inscrieri privind dezmembramintele dreptului de proprietate, drepturi reale de garanție și sarcini	Referințe
NU SUNT	

Anexa Nr. 1 La Partea I

Teren

Nr cadastral	Suprafața (mp)*	Observații / Referințe
	1	

* Suprafața este determinată în planul de proiecție Stereo 70.



Date referitoare la teren

Crt	Categorie folosință	Intra vilan	Suprafața (mp)	Tarla	Parcelă	Nr. topo	Observații / Referințe
1	curți constructii	DA	1	-	1124/9	-	

Date referitoare la construcții

Crt	Număr	Destinație construcție	Supraf. (mp)	Situație juridică	Observații / Referințe
A1.1		construcții industriale și edilitare	1	Cu acte	Nr. niveluri:1; S. construită la sol:1 mp; S. construită desfășurată:1 mp;

Lungime Segmente

1) Valorile lungimilor segmentelor sunt obținute din proiecție în plan.

Punct început	X / Y	Punct sfârșit	X / Y	Lungime segment (** (m))
1	622.929,629 374.971,187	2	622.930,326 374.970,21	1.2
2	622.930,326 374.970,21	3	622.931,303 374.970,906	1.2
3	622.931,303 374.970,906	4	622.930,607 374.971,883	1.2

Punct început	X / Y	Punct sfârșit	X / Y	Lungime segment (** (m)
4	622.930,607 374.971,883	5	622.929,965 374.971,427	0.787
5	622.929,965 374.971,427	1	622.929,629 374.971,187	0.413

** Lungimile segmentelor sunt determinate în planul de proiecție Stereo 70 și sunt rotunjite la 1 milimetru.

*** Distanța dintre puncte este formată din segmente cumulate ce sunt mai mici decât valoarea 1 milimetru.

**DATE DESPRE IMOBILUL NR. 7615**

Oficiul de Cadastru și Publicitate Imobiliară PRAHOVA
Biroul de Cadastru și Publicitate Imobiliară Ploiești

A. Partea I. Descrierea imobilului

TEREN Intravilan

Adresa: Loc. Boldesti, Jud. Prahova

Nr. Crt	Nr cadastral Nr. topografic	Suprafața* (mp)	Observații / Referințe
A1		1	Sector cadastral:38 Teren neimprijmit;

Construcții

Crt	Nr cadastral Nr. topografic	Adresa	Observații / Referințe
A1.1		Loc. Boldesti, Jud. Prahova	Nr. niveluri:1; S. construita la sol:1 mp; S. construita desfasurata:1 mp;

B. Partea II. Proprietari și acte

Inscrieri privitoare la dreptul de proprietate și alte drepturi reale		Referințe
/		
Act Normativ nr. 123, din 10/07/2012 emis de PARLAMENTUL ROMANIEI;		
B1	Intabulare, drept de PROPRIETATE, dobandit prin Lege, cota actuala 1/1, cota initiala 1/1 1) STATUL ROMAN, CIF:9999999999999, Domeniu public	A1, A1.1
Act Normativ nr. 980, din 16/12/2015 emis de PARLAMENTUL ROMANIEI;		
B2	Intabulare, drept de ADMINISTRARE, dobandit prin Lege, cota actuala 1/1, cota initiala 1/1 1) MINISTERUL ECONOMIEI, ENERGIEI SI MEDIULUI DE AFACERI, CIF:9999999999999	A1, A1.1
Act Administrativ nr. 9, din 07/10/2005 emis de MEC SI SDEE;		
B3	Intabulare, drept de CONCESIUNE, dobandit prin Conventie, cota actuala 1/1, cota initiala 1/1 1) DISTRIBUTIE ENERGIE ELECTRICA ROMANIA S.A., CIF:14476722	A1, A1.1

C. Partea III. SARCINI .

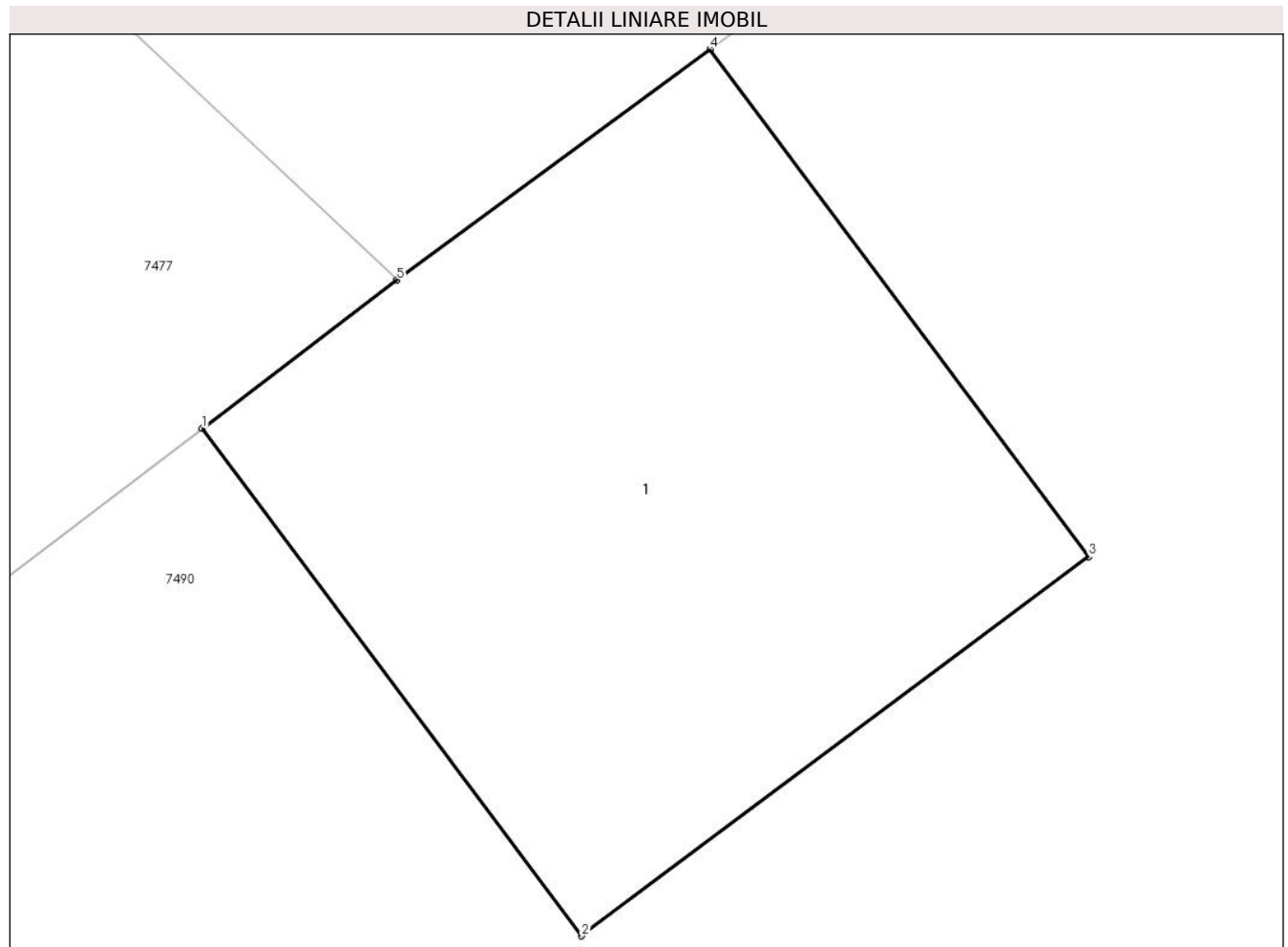
Inscrieri privind dezmembramintele dreptului de proprietate, drepturi reale de garanție și sarcini	Referințe
NU SUNT	

Anexa Nr. 1 La Partea I

Teren

Nr cadastral	Suprafața (mp)*	Observații / Referințe
	1	

* Suprafața este determinată în planul de proiecție Stereo 70.



Date referitoare la teren

Crt	Categorie folosință	Intravilan	Suprafața (mp)	Tarla	Parcelă	Nr. topo	Observații / Referințe
1	curți constructii	DA	1	-	1124/10	-	

Date referitoare la construcții

Crt	Număr	Destinație construcție	Supraf. (mp)	Situație juridică	Observații / Referințe
A1.1		construcții industriale și edilitare	1	Cu acte	Nr. niveluri:1; S. construita la sol:1 mp; S. construita desfasurata:1 mp;

Lungime Segmente

1) Valorile lungimilor segmentelor sunt obținute din proiecție în plan.

Punct început	X / Y	Punct sfârșit	X / Y	Lungime segment (** (m))
1	622.959,08 374.992,855	2	622.959,799 374.991,894	1.2
2	622.959,799 374.991,894	3	622.960,76 374.992,612	1.2
3	622.960,76 374.992,612	4	622.960,042 374.993,573	1.2

Punct început	X / Y	Punct sfârșit	X / Y	Lungime segment (** (m)
4	622.960,042 374.993,573	5	622.959,449 374.993,136	0.737
5	622.959,449 374.993,136	1	622.959,08 374.992,855	0.464

** Lungimile segmentelor sunt determinate în planul de proiecție Stereo 70 și sunt rotunjite la 1 milimetru.

*** Distanța dintre puncte este formată din segmente cumulate ce sunt mai mici decât valoarea 1 milimetru.

**DATE DESPRE IMOBILUL NR. 7616**

Oficiul de Cadastru și Publicitate Imobiliară PRAHOVA
Biroul de Cadastru și Publicitate Imobiliară Ploiești

A. Partea I. Descrierea imobilului

TEREN Intravilan

Adresa: Loc. Boldesti, Jud. Prahova

Nr. Crt	Nr cadastral Nr. topografic	Suprafața* (mp)	Observații / Referințe
A1		1	Sector cadastral:38 Teren neimprijmit;

Construcții

Crt	Nr cadastral Nr. topografic	Adresa	Observații / Referințe
A1.1		Loc. Boldesti, Jud. Prahova	Nr. niveluri:1; S. construita la sol:1 mp; S. construita desfasurata:1 mp;

B. Partea II. Proprietari și acte

Inscrieri privitoare la dreptul de proprietate și alte drepturi reale		Referințe
/		
Act Normativ nr. 123, din 10/07/2012 emis de PARLAMENTUL ROMANIEI;		
B1	Intabulare, drept de PROPRIETATE, dobandit prin Lege, cota actuala 1/1, cota initiala 1/1 1) STATUL ROMAN, CIF:9999999999999, Domeniu public	A1, A1.1
Act Normativ nr. 980, din 16/12/2015 emis de PARLAMENTUL ROMANIEI;		
B2	Intabulare, drept de ADMINISTRARE, dobandit prin Lege, cota actuala 1/1, cota initiala 1/1 1) MINISTERUL ECONOMIEI, ENERGIEI SI MEDIULUI DE AFACERI, CIF:9999999999999	A1, A1.1
Act Administrativ nr. 9, din 07/10/2005 emis de MEC SI SDEE;		
B3	Intabulare, drept de CONCESIUNE, dobandit prin Conventie, cota actuala 1/1, cota initiala 1/1 1) DISTRIBUTIE ENERGIE ELECTRICA ROMANIA S.A., CIF:14476722	A1, A1.1

C. Partea III. SARCINI .

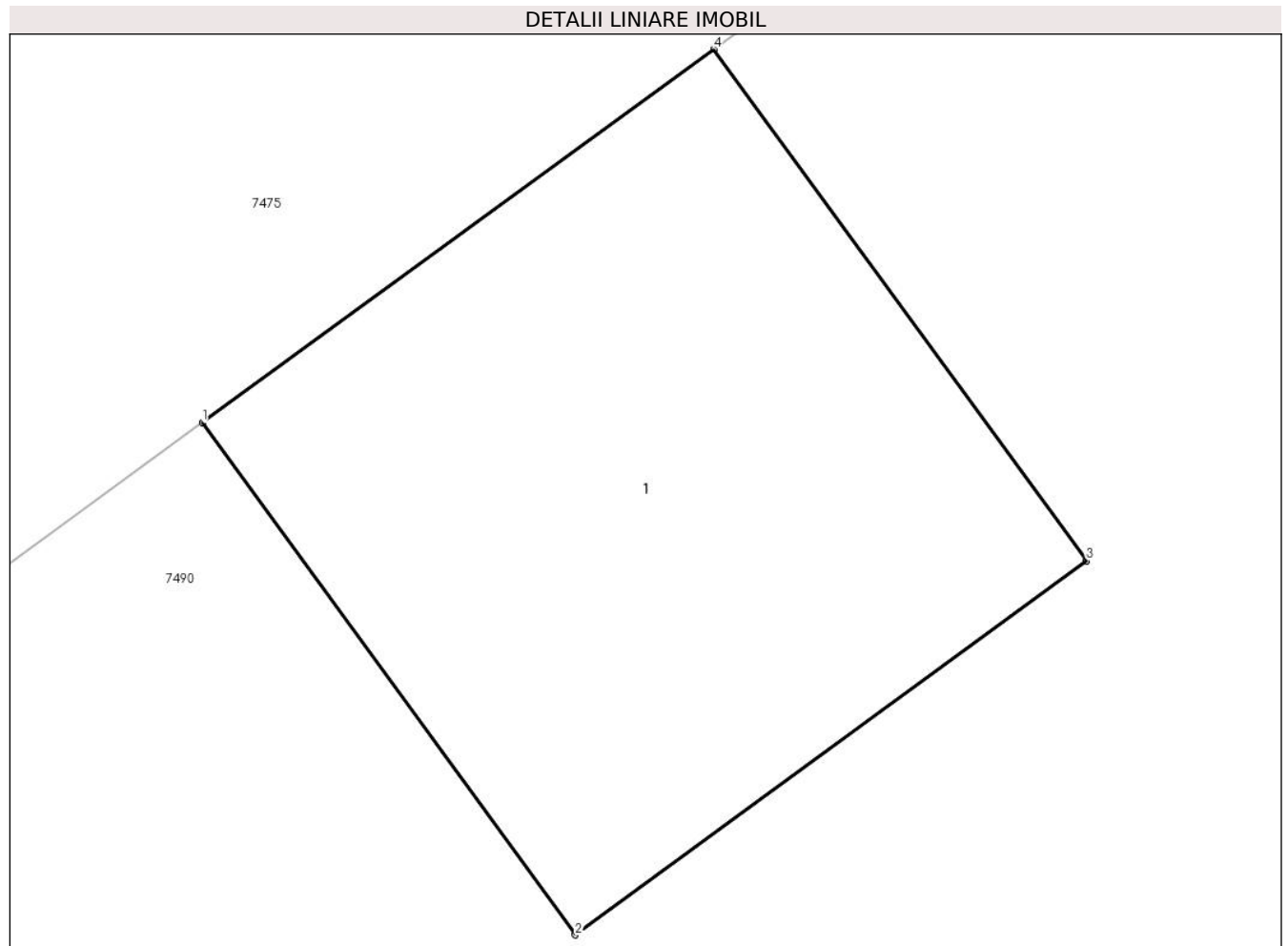
Inscrieri privind dezmembramintele dreptului de proprietate, drepturi reale de garanție și sarcini	Referințe
NU SUNT	

Anexa Nr. 1 La Partea I

Teren

Nr cadastral	Suprafața (mp)*	Observații / Referințe
	1	

* Suprafața este determinată în planul de proiecție Stereo 70.



Date referitoare la teren

Crt	Categorie folosință	Intra vilan	Suprafața (mp)	Tarla	Parcelă	Nr. topo	Observații / Referințe
1	curți constructii	DA	1	-	1124/11	-	

Date referitoare la construcții

Crt	Număr	Destinație construcție	Supraf. (mp)	Situație juridică	Observații / Referințe
A1.1		construcții industriale și edilitare	1	Cu acte	Nr. niveluri:1; S. construită la sol:1 mp; S. construită desfășurată:1 mp;

Lungime Segmente

1) Valorile lungimilor segmentelor sunt obținute din proiecție în plan.

Punct început	X / Y	Punct sfârșit	X / Y	Lungime segment (** (m)
1	622.986,069 375.012,689	2	622.986,776 375.011,719	1.2
2	622.986,776 375.011,719	3	622.987,745 375.012,427	1.2
3	622.987,745 375.012,427	4	622.987,038 375.013,396	1.2

Punct început	X / Y	Punct sfârșit	X / Y	Lungime segment (** (m)
4	622.987,038 375.013,396	1	622.986,069 375.012,689	1.2

** Lungimile segmentelor sunt determinate în planul de proiecție Stereo 70 și sunt rotunjite la 1 milimetru.

*** Distanța dintre puncte este formată din segmente cumulate ce sunt mai mici decât valoarea 1 milimetru.

**DATE DESPRE IMOBILUL NR. 7617**

Oficiul de Cadastru și Publicitate Imobiliară PRAHOVA
Biroul de Cadastru și Publicitate Imobiliară Ploiești

A. Partea I. Descrierea imobilului

TEREN Intravilan

Adresa: Loc. Boldesti, Jud. Prahova

Nr. Crt	Nr cadastral Nr. topografic	Suprafața* (mp)	Observații / Referințe
A1		1	Sector cadastral:38 Teren neimprijmit;

Construcții

Crt	Nr cadastral Nr. topografic	Adresa	Observații / Referințe
A1.1		Loc. Boldesti, Jud. Prahova	Nr. niveluri:1; S. construita la sol:1 mp; S. construita desfasurata:1 mp;

B. Partea II. Proprietari și acte

Inscrieri privitoare la dreptul de proprietate și alte drepturi reale		Referințe
/		
Act Normativ nr. 123, din 10/07/2012 emis de PARLAMENTUL ROMANIEI;		
B1	Intabulare, drept de PROPRIETATE, dobandit prin Lege, cota actuala 1/1, cota initiala 1/1 1) STATUL ROMAN, CIF:9999999999999, Domeniu public	A1, A1.1
Act Normativ nr. 980, din 16/12/2015 emis de PARLAMENTUL ROMANIEI;		
B2	Intabulare, drept de ADMINISTRARE, dobandit prin Lege, cota actuala 1/1, cota initiala 1/1 1) MINISTERUL ECONOMIEI, ENERGIEI SI MEDIULUI DE AFACERI, CIF:9999999999999	A1, A1.1
Act Administrativ nr. 9, din 07/10/2005 emis de MEC SI SDEE;		
B3	Intabulare, drept de CONCESIUNE, dobandit prin Conventie, cota actuala 1/1, cota initiala 1/1 1) DISTRIBUTIE ENERGIE ELECTRICA ROMANIA S.A., CIF:14476722	A1, A1.1

C. Partea III. SARCINI .

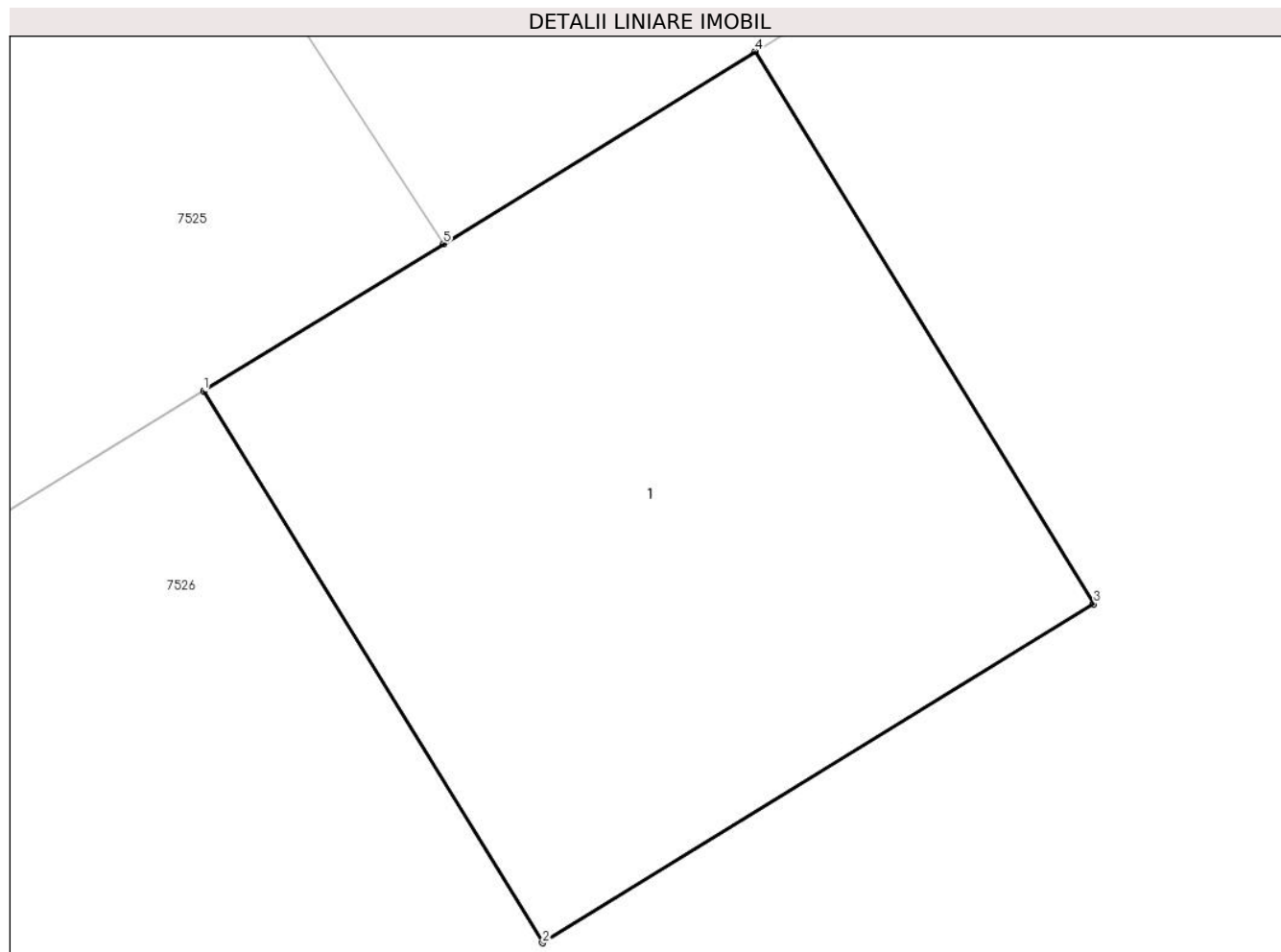
Inscrieri privind dezmembramintele dreptului de proprietate, drepturi reale de garanție și sarcini	Referințe
NU SUNT	

Anexa Nr. 1 La Partea I

Teren

Nr cadastral	Suprafața (mp)*	Observații / Referințe
	1	

* Suprafața este determinată în planul de proiecție Stereo 70.



Date referitoare la teren

Crt	Categorie folosință	Intra vilan	Suprafața (mp)	Tarla	Parcelă	Nr. topo	Observații / Referințe
1	curți constructii	DA	1	-	1218/1	-	

Date referitoare la construcții

Crt	Număr	Destinație construcție	Supraf. (mp)	Situație juridică	Observații / Referințe
A1.1		construcții industriale și edilitare	1	Cu acte	Nr. niveluri:1; S. construita la sol:1 mp; S. construita desfasurata:1 mp;

Lungime Segmente

1) Valorile lungimilor segmentelor sunt obținute din proiecție în plan.

Punct început	X / Y	Punct sfârșit	X / Y	Lungime segment (** (m)
1	622.704,033 374.703,363	2	622.704,662 374.702,341	1.2
2	622.704,662 374.702,341	3	622.705,684 374.702,969	1.2
3	622.705,684 374.702,969	4	622.705,056 374.703,992	1.2

Punct început	X / Y	Punct sfârșit	X / Y	Lungime segment (** (m)
4	622.705,056 374.703,992	5	622.704,478 374.703,636	0.679
5	622.704,478 374.703,636	1	622.704,033 374.703,363	0.522

** Lungimile segmentelor sunt determinate în planul de proiecție Stereo 70 și sunt rotunjite la 1 milimetru.

*** Distanța dintre puncte este formată din segmente cumulate ce sunt mai mici decât valoarea 1 milimetru.

**DATE DESPRE IMOBILUL NR. 7618**

Oficiul de Cadastru și Publicitate Imobiliară PRAHOVA
Biroul de Cadastru și Publicitate Imobiliară Ploiești

A. Partea I. Descrierea imobilului

TEREN Intravilan

Adresa: Loc. Boldesti, Jud. Prahova

Nr. Crt	Nr cadastral Nr. topografic	Suprafața* (mp)	Observații / Referințe
A1		1	Sector cadastral:38 Teren neimprijmit;

Construcții

Crt	Nr cadastral Nr. topografic	Adresa	Observații / Referințe
A1.1		Loc. Boldesti, Jud. Prahova	Nr. niveluri:1; S. construita la sol:1 mp; S. construita desfasurata:1 mp;

B. Partea II. Proprietari și acte

Inscrieri privitoare la dreptul de proprietate și alte drepturi reale		Referințe
/		
Act Normativ nr. 123, din 10/07/2012 emis de PARLAMENTUL ROMANIEI;		
B1	Intabulare, drept de PROPRIETATE, dobandit prin Lege, cota actuala 1/1, cota initiala 1/1 1) STATUL ROMAN, CIF:9999999999999, Domeniu public	A1, A1.1
Act Normativ nr. 980, din 16/12/2015 emis de PARLAMENTUL ROMANIEI;		
B2	Intabulare, drept de ADMINISTRARE, dobandit prin Lege, cota actuala 1/1, cota initiala 1/1 1) MINISTERUL ECONOMIEI, ENERGIEI SI MEDIULUI DE AFACERI, CIF:9999999999999	A1, A1.1
Act Administrativ nr. 9, din 07/10/2005 emis de MEC SI SDEE;		
B3	Intabulare, drept de CONCESIUNE, dobandit prin Conventie, cota actuala 1/1, cota initiala 1/1 1) DISTRIBUTIE ENERGIE ELECTRICA ROMANIA S.A., CIF:14476722	A1, A1.1

C. Partea III. SARCINI .

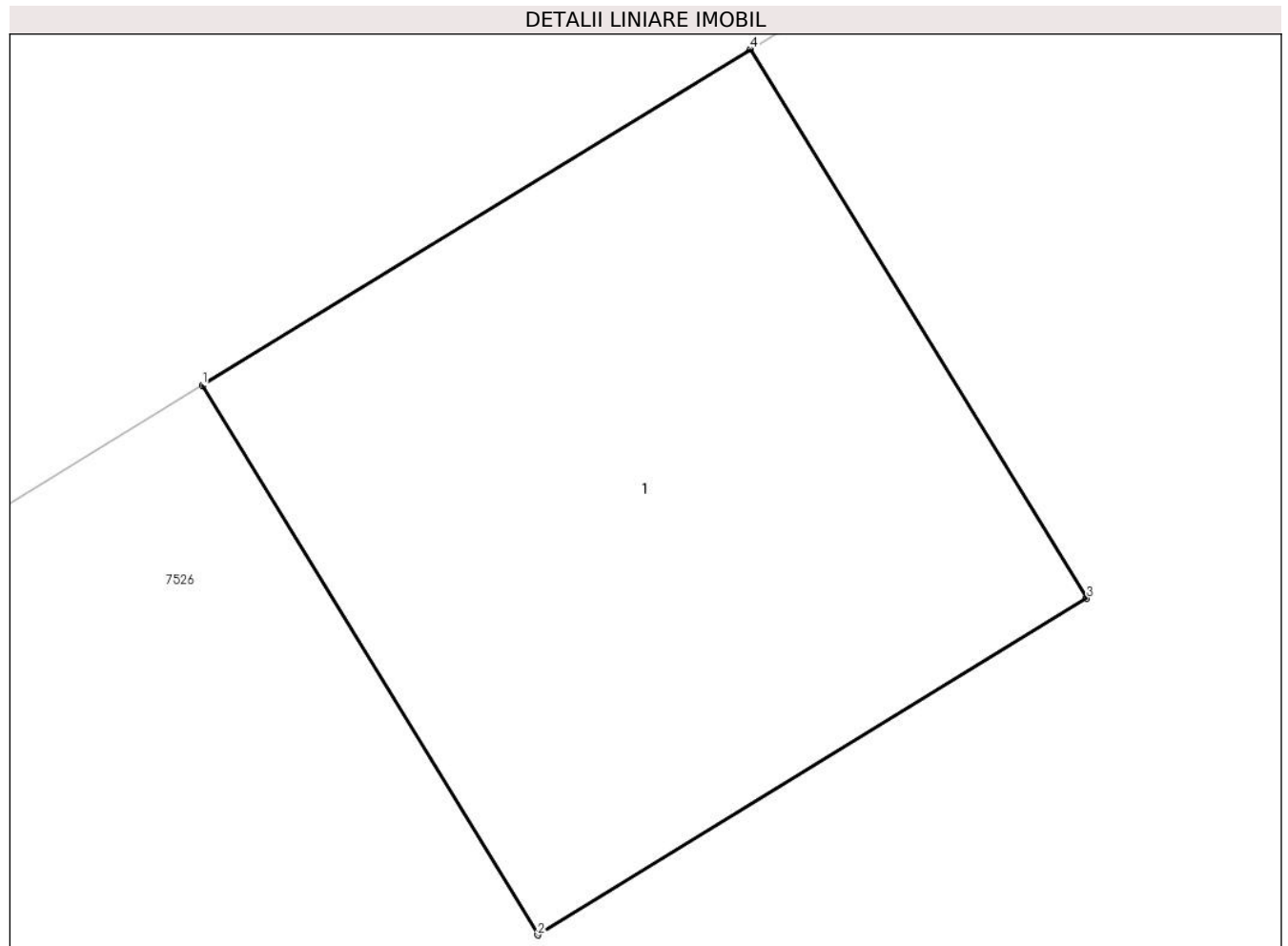
Inscrieri privind dezmembramintele dreptului de proprietate, drepturi reale de garanție și sarcini	Referințe
NU SUNT	

Anexa Nr. 1 La Partea I

Teren

Nr cadastral	Suprafața (mp)*	Observații / Referințe
	1	

* Suprafața este determinată în planul de proiecție Stereo 70.



Date referitoare la teren

Crt	Categorie folosință	Intra vilan	Suprafața (mp)	Tarla	Parcelă	Nr. topo	Observații / Referințe
1	curți constructii	DA	1	-	1218/2	-	

Date referitoare la construcții

Crt	Număr	Destinație construcție	Supraf. (mp)	Situație juridică	Observații / Referințe
A1.1		construcții industriale și edilitare	1	Cu acte	Nr. niveluri:1; S. construita la sol:1 mp; S. construita desfasurata:1 mp;

Lungime Segmente

1) Valorile lungimilor segmentelor sunt obținute din proiecție în plan.

Punct început	X / Y	Punct sfârșit	X / Y	Lungime segment (** (m)
1	622.736,186 374.723,153	2	622.736,812 374.722,129	1.2
2	622.736,812 374.722,129	3	622.737,836 374.722,756	1.201
3	622.737,836 374.722,756	4	622.737,209 374.723,779	1.2

Punct început	X / Y	Punct sfârșit	X / Y	Lungime segment (** (m)
4	622.737,209 374.723,779	1	622.736,186 374.723,153	1.199

** Lungimile segmentelor sunt determinate în planul de proiecție Stereo 70 și sunt rotunjite la 1 milimetru.

*** Distanța dintre puncte este formată din segmente cumulate ce sunt mai mici decât valoarea 1 milimetru.

**DATE DESPRE IMOBILUL NR. 7619**

Oficiul de Cadastru și Publicitate Imobiliară PRAHOVA
Biroul de Cadastru și Publicitate Imobiliară Ploiești

A. Partea I. Descrierea imobilului

TEREN Intravilan

Adresa: Loc. Boldesti, Jud. Prahova

Nr. Crt	Nr cadastral Nr. topografic	Suprafața* (mp)	Observații / Referințe
A1		1	Sector cadastral:38 Teren neimprijmit;

Construcții

Crt	Nr cadastral Nr. topografic	Adresa	Observații / Referințe
A1.1		Loc. Boldesti, Jud. Prahova	Nr. niveluri:1; S. construita la sol:1 mp; S. construita desfasurata:1 mp;

B. Partea II. Proprietari și acte

Inscrieri privitoare la dreptul de proprietate și alte drepturi reale		Referințe
/		
Act Normativ nr. 123, din 10/07/2012 emis de PARLAMENTUL ROMANIEI;		
B1	Intabulare, drept de PROPRIETATE, dobandit prin Lege, cota actuala 1/1, cota initiala 1/1 1) STATUL ROMAN, CIF:9999999999999, Domeniu public	A1, A1.1
Act Normativ nr. 980, din 16/12/2015 emis de PARLAMENTUL ROMANIEI;		
B2	Intabulare, drept de ADMINISTRARE, dobandit prin Lege, cota actuala 1/1, cota initiala 1/1 1) MINISTERUL ECONOMIEI, ENERGIEI SI MEDIULUI DE AFACERI, CIF:9999999999999	A1, A1.1
Act Administrativ nr. 9, din 07/10/2005 emis de MEC SI SDEE;		
B3	Intabulare, drept de CONCESIUNE, dobandit prin Conventie, cota actuala 1/1, cota initiala 1/1 1) DISTRIBUTIE ENERGIE ELECTRICA ROMANIA S.A., CIF:14476722	A1, A1.1

C. Partea III. SARCINI .

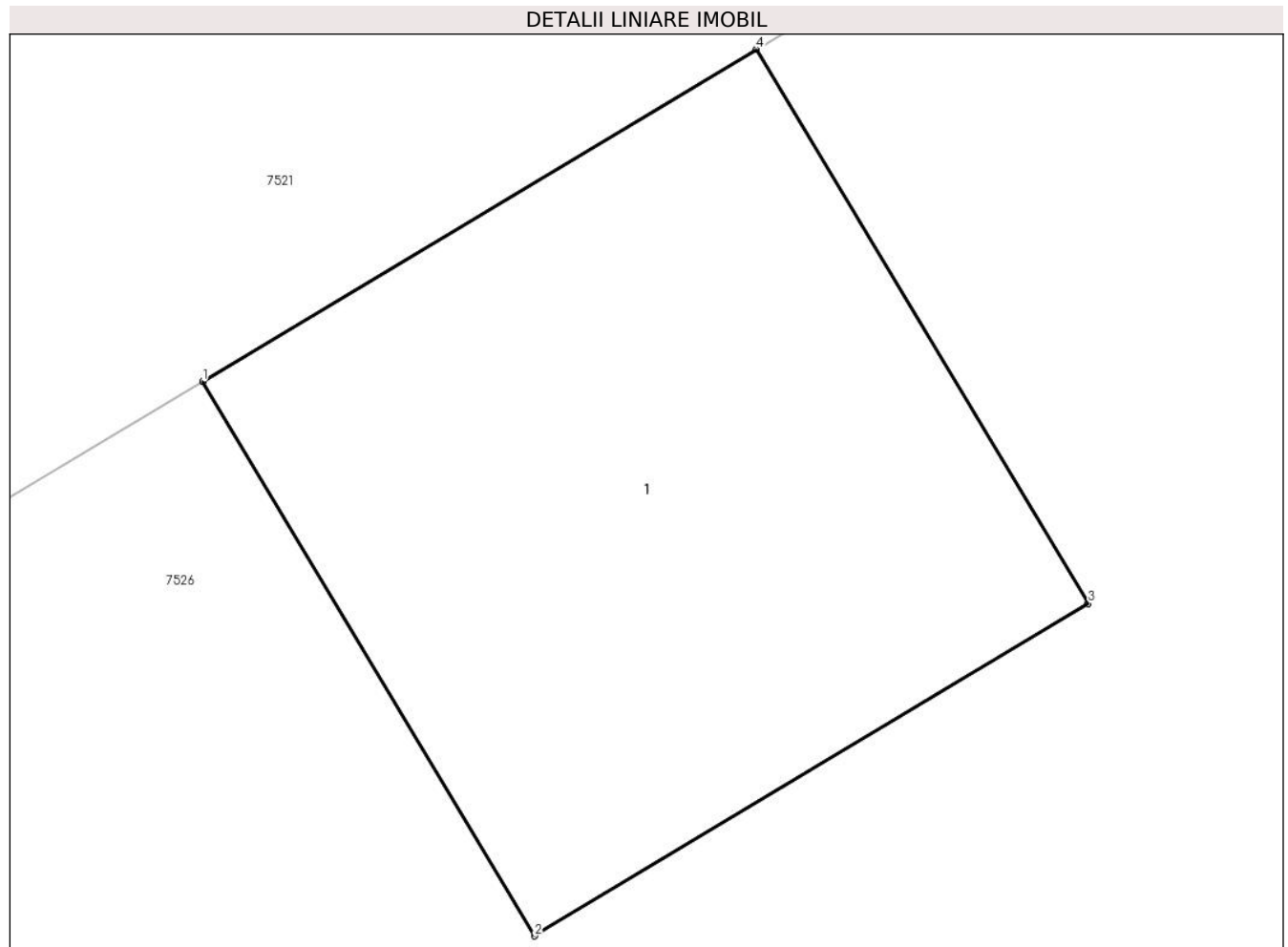
Inscrieri privind dezmembramintele dreptului de proprietate, drepturi reale de garanție și sarcini	Referințe
NU SUNT	

Anexa Nr. 1 La Partea I

Teren

Nr cadastral	Suprafața (mp)*	Observații / Referințe
	1	

* Suprafața este determinată în planul de proiecție Stereo 70.



Date referitoare la teren

Crt	Categorie folosință	Intra vilan	Suprafața (mp)	Tarla	Parcelă	Nr. topo	Observații / Referințe
1	curți constructii	DA	1	-	1218/3	-	

Date referitoare la construcții

Crt	Număr	Destinație construcție	Supraf. (mp)	Situație juridică	Observații / Referințe
A1.1		construcții industriale și edilitare	1	Cu acte	Nr. niveluri:1; S. construita la sol:1 mp; S. construita desfasurata:1 mp;

Lungime Segmente

1) Valorile lungimilor segmentelor sunt obținute din proiecție în plan.

Punct început	X / Y	Punct sfârșit	X / Y	Lungime segment (** (m)
1	622.795,461 374.759,013	2	622.796,078 374.757,984	1.2
2	622.796,078 374.757,984	3	622.797,107 374.758,601	1.2
3	622.797,107 374.758,601	4	622.796,49 374.759,63	1.2

Punct început	X / Y	Punct sfârșit	X / Y	Lungime segment (** (m)
4	622.796,49 374.759,63	1	622.795,461 374.759,013	1.2

** Lungimile segmentelor sunt determinate în planul de proiecție Stereo 70 și sunt rotunjite la 1 milimetru.

*** Distanța dintre puncte este formată din segmente cumulate ce sunt mai mici decât valoarea 1 milimetru.

**DATE DESPRE IMOBILUL NR. 7620**

Oficiul de Cadastru și Publicitate Imobiliară PRAHOVA
Biroul de Cadastru și Publicitate Imobiliară Ploiești

A. Partea I. Descrierea imobilului

TEREN Intravilan

Adresa: Loc. Boldesti, Jud. Prahova

Nr. Crt	Nr cadastral Nr. topografic	Suprafața* (mp)	Observații / Referințe
A1		1	Sector cadastral:38 Teren neimprijmit;

Construcții

Crt	Nr cadastral Nr. topografic	Adresa	Observații / Referințe
A1.1		Loc. Boldesti, Jud. Prahova	Nr. niveluri:1; S. construita la sol:1 mp; S. construita desfasurata:1 mp;

B. Partea II. Proprietari și acte

Inscrieri privitoare la dreptul de proprietate și alte drepturi reale		Referințe
/		
Act Normativ nr. 123, din 10/07/2012 emis de PARLAMENTUL ROMANIEI;		
B1	Intabulare, drept de PROPRIETATE, dobandit prin Lege, cota actuala 1/1, cota initiala 1/1 1) STATUL ROMAN, CIF:9999999999999, Domeniu public	A1, A1.1
Act Normativ nr. 980, din 16/12/2015 emis de PARLAMENTUL ROMANIEI;		
B2	Intabulare, drept de ADMINISTRARE, dobandit prin Lege, cota actuala 1/1, cota initiala 1/1 1) MINISTERUL ECONOMIEI, ENERGIEI SI MEDIULUI DE AFACERI, CIF:9999999999999	A1, A1.1
Act Administrativ nr. 9, din 07/10/2005 emis de MEC SI SDEE;		
B3	Intabulare, drept de CONCESIUNE, dobandit prin Conventie, cota actuala 1/1, cota initiala 1/1 1) DISTRIBUTIE ENERGIE ELECTRICA ROMANIA S.A., CIF:14476722	A1, A1.1

C. Partea III. SARCINI .

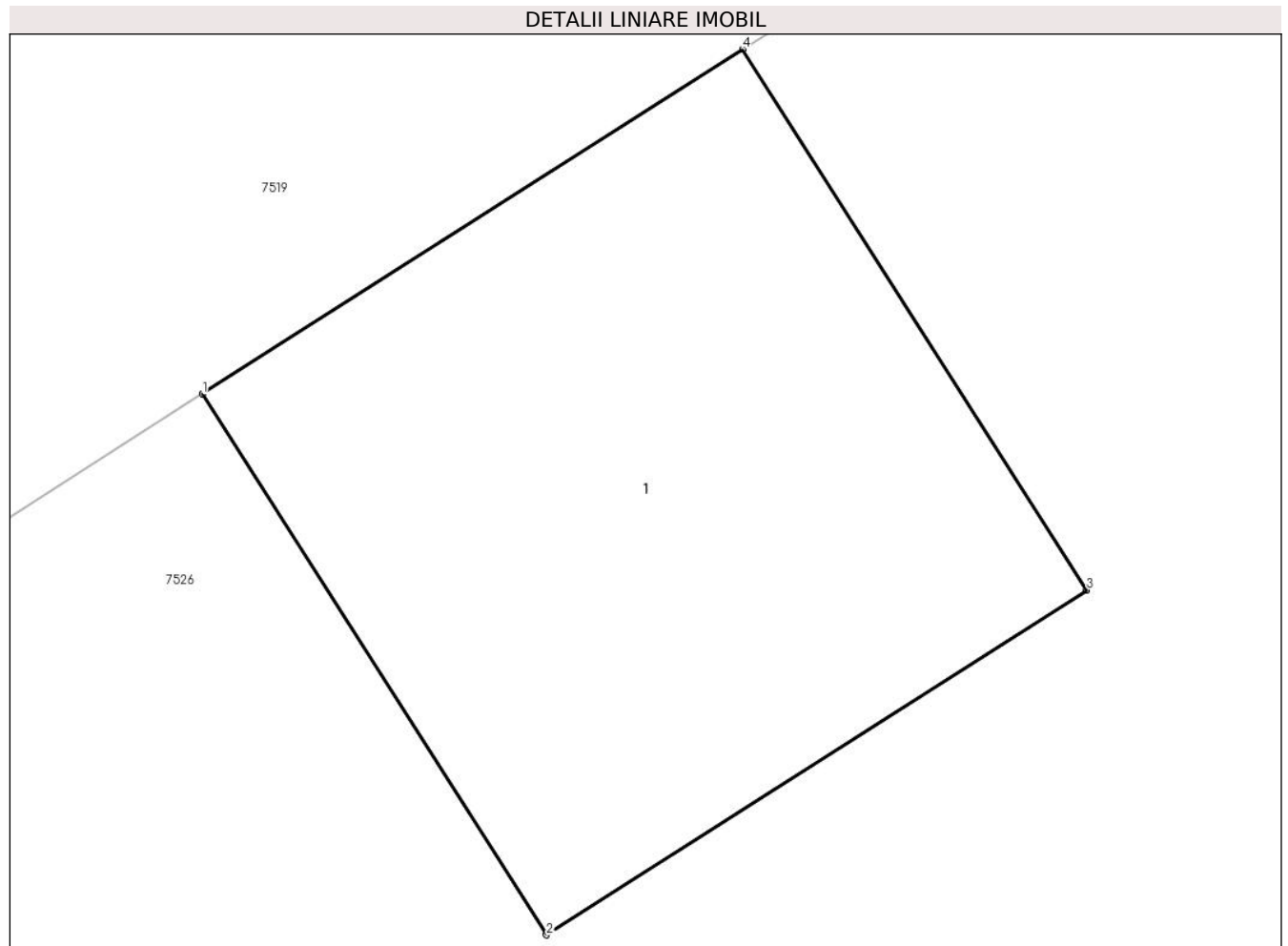
Inscrieri privind dezmembramintele dreptului de proprietate, drepturi reale de garanție și sarcini	Referințe
NU SUNT	

Anexa Nr. 1 La Partea I

Teren

Nr cadastral	Suprafața (mp)*	Observații / Referințe
	1	

* Suprafața este determinată în planul de proiecție Stereo 70.



Date referitoare la teren

Crt	Categorie folosință	Intra vilan	Suprafața (mp)	Tarla	Parcelă	Nr. topo	Observații / Referințe
1	curți constructii	DA	1	-	1218/4	-	

Date referitoare la construcții

Crt	Număr	Destinație construcție	Supraf. (mp)	Situație juridică	Observații / Referințe
A1.1		construcții industriale și edilitare	1	Cu acte	Nr. niveluri:1; S. construita la sol:1 mp; S. construita desfasurata:1 mp;

Lungime Segmente

1) Valorile lungimilor segmentelor sunt obținute din proiecție în plan.

Punct început	X / Y	Punct sfârșit	X / Y	Lungime segment (** (m))
1	622.828,393 374.779,02	2	622.829,038 374.778,008	1.2
2	622.829,038 374.778,008	3	622.830,05 374.778,653	1.2
3	622.830,05 374.778,653	4	622.829,405 374.779,665	1.2

Punct început	X / Y	Punct sfârșit	X / Y	Lungime segment (** (m)
4	622.829,405 374.779,665	1	622.828,393 374.779,02	1.2

** Lungimile segmentelor sunt determinate în planul de proiecție Stereo 70 și sunt rotunjite la 1 milimetru.

*** Distanța dintre puncte este formată din segmente cumulate ce sunt mai mici decât valoarea 1 milimetru.

**DATE DESPRE IMOBILUL NR. 7621**

Oficiul de Cadastru și Publicitate Imobiliară PRAHOVA
Biroul de Cadastru și Publicitate Imobiliară Ploiești

A. Partea I. Descrierea imobilului

TEREN Intravilan

Adresa: Loc. Boldesti, Jud. Prahova

Nr. Crt	Nr cadastral Nr. topografic	Suprafața* (mp)	Observații / Referințe
A1		1	Sector cadastral:38 Teren neimprijmit;

Construcții

Crt	Nr cadastral Nr. topografic	Adresa	Observații / Referințe
A1.1		Loc. Boldesti, Jud. Prahova	Nr. niveluri:1; S. construita la sol:1 mp; S. construita desfasurata:1 mp;

B. Partea II. Proprietari și acte

Inscrieri privitoare la dreptul de proprietate și alte drepturi reale		Referințe
/		
Act Normativ nr. 123, din 10/07/2012 emis de PARLAMENTUL ROMANIEI;		
B1	Intabulare, drept de PROPRIETATE, dobandit prin Lege, cota actuala 1/1, cota initiala 1/1 1) STATUL ROMAN, CIF:9999999999999, Domeniu public	A1, A1.1
Act Normativ nr. 980, din 16/12/2015 emis de PARLAMENTUL ROMANIEI;		
B2	Intabulare, drept de ADMINISTRARE, dobandit prin Lege, cota actuala 1/1, cota initiala 1/1 1) MINISTERUL ECONOMIEI, ENERGIEI SI MEDIULUI DE AFACERI, CIF:9999999999999	A1, A1.1
Act Administrativ nr. 9, din 07/10/2005 emis de MEC SI SDEE;		
B3	Intabulare, drept de CONCESIUNE, dobandit prin Conventie, cota actuala 1/1, cota initiala 1/1 1) DISTRIBUTIE ENERGIE ELECTRICA ROMANIA S.A., CIF:14476722	A1, A1.1

C. Partea III. SARCINI .

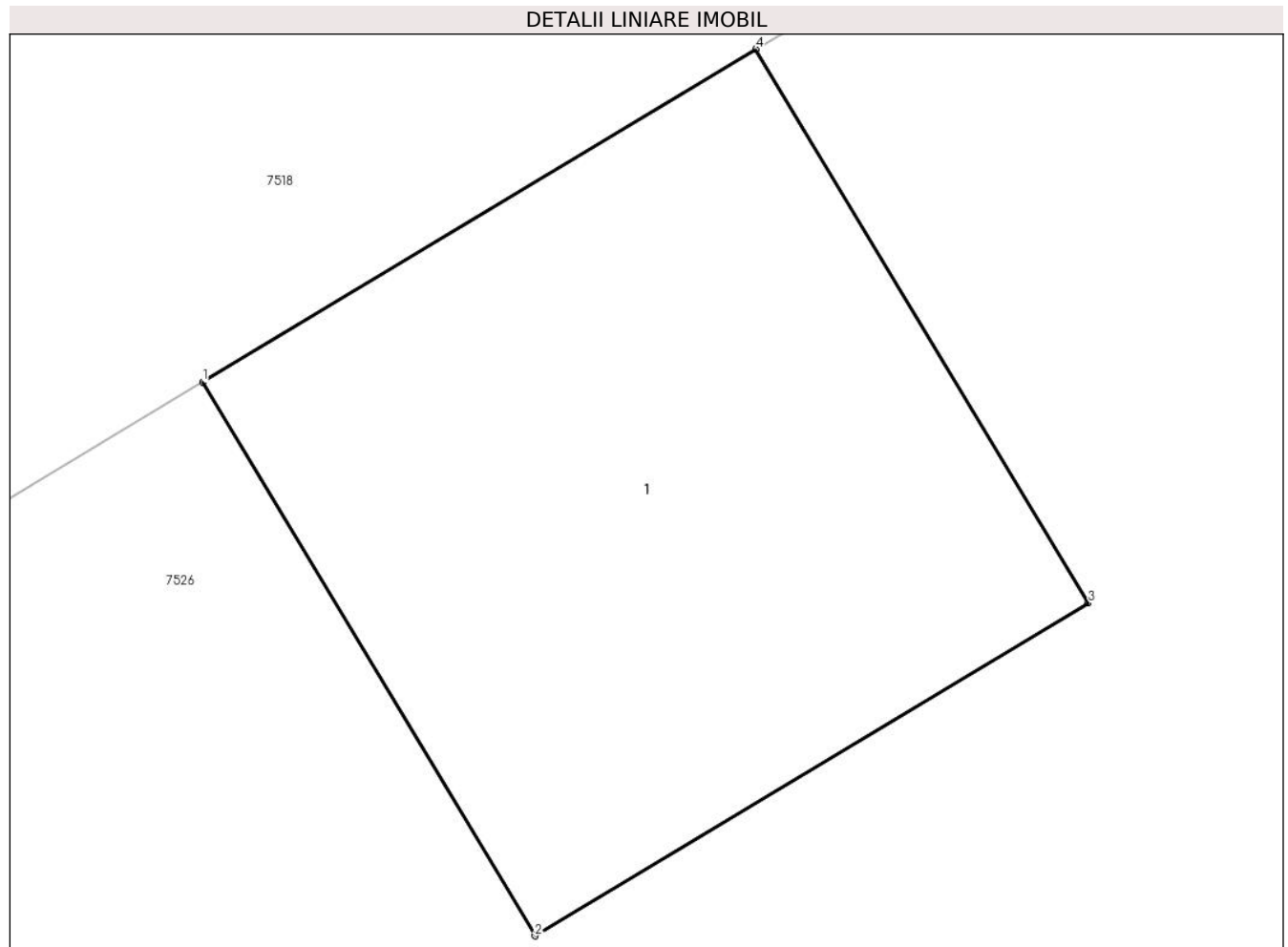
Inscrieri privind dezmembramintele dreptului de proprietate, drepturi reale de garanție și sarcini	Referințe
NU SUNT	

Anexa Nr. 1 La Partea I

Teren

Nr cadastral	Suprafața (mp)*	Observații / Referințe
	1	

* Suprafața este determinată în planul de proiecție Stereo 70.



Date referitoare la teren

Crt	Categorie folosință	Intra vilan	Suprafața (mp)	Tarla	Parcelă	Nr. topo	Observații / Referințe
1	curți constructii	DA	1	-	1218/5	-	

Date referitoare la construcții

Crt	Număr	Destinație construcție	Supraf. (mp)	Situație juridică	Observații / Referințe
A1.1		construcții industriale și edilitare	1	Cu acte	Nr. niveluri:1; S. construita la sol:1 mp; S. construita desfasurata:1 mp;

Lungime Segmente

1) Valorile lungimilor segmentelor sunt obținute din proiecție în plan.

Punct început	X / Y	Punct sfârșit	X / Y	Lungime segment (** (m)
1	622.856,417 374.795,501	2	622.857,035 374.794,472	1.2
2	622.857,035 374.794,472	3	622.858,064 374.795,09	1.2
3	622.858,064 374.795,09	4	622.857,446 374.796,119	1.2

Punct început	X / Y	Punct sfârșit	X / Y	Lungime segment (** (m)
4	622.857,446 374.796,119	1	622.856,417 374.795,501	1.2

** Lungimile segmentelor sunt determinate în planul de proiecție Stereo 70 și sunt rotunjite la 1 milimetru.

*** Distanța dintre puncte este formată din segmente cumulate ce sunt mai mici decât valoarea 1 milimetru.

**DATE DESPRE IMOBILUL NR. 7622**

Oficiul de Cadastru și Publicitate Imobiliară PRAHOVA
Biroul de Cadastru și Publicitate Imobiliară Ploiești

A. Partea I. Descrierea imobilului

TEREN Intravilan

Adresa: Loc. Boldesti, Jud. Prahova

Nr. Crt	Nr cadastral Nr. topografic	Suprafața* (mp)	Observații / Referințe
A1		1	Sector cadastral:38 Teren neimprijmit;

Construcții

Crt	Nr cadastral Nr. topografic	Adresa	Observații / Referințe
A1.1		Loc. Boldesti, Jud. Prahova	Nr. niveluri:1; S. construita la sol:1 mp; S. construita desfasurata:1 mp;

B. Partea II. Proprietari și acte

Inscrieri privitoare la dreptul de proprietate și alte drepturi reale		Referințe
/		
Act Normativ nr. 123, din 10/07/2012 emis de PARLAMENTUL ROMANIEI;		
B1	Intabulare, drept de PROPRIETATE, dobandit prin Lege, cota actuala 1/1, cota initiala 1/1 1) STATUL ROMAN, CIF:9999999999999, Domeniu public	A1, A1.1
Act Normativ nr. 980, din 16/12/2015 emis de PARLAMENTUL ROMANIEI;		
B2	Intabulare, drept de ADMINISTRARE, dobandit prin Lege, cota actuala 1/1, cota initiala 1/1 1) MINISTERUL ECONOMIEI, ENERGIEI SI MEDIULUI DE AFACERI, CIF:9999999999999	A1, A1.1
Act Administrativ nr. 9, din 07/10/2005 emis de MEC SI SDEE;		
B3	Intabulare, drept de CONCESIUNE, dobandit prin Conventie, cota actuala 1/1, cota initiala 1/1 1) DISTRIBUTIE ENERGIE ELECTRICA ROMANIA S.A., CIF:14476722	A1, A1.1

C. Partea III. SARCINI .

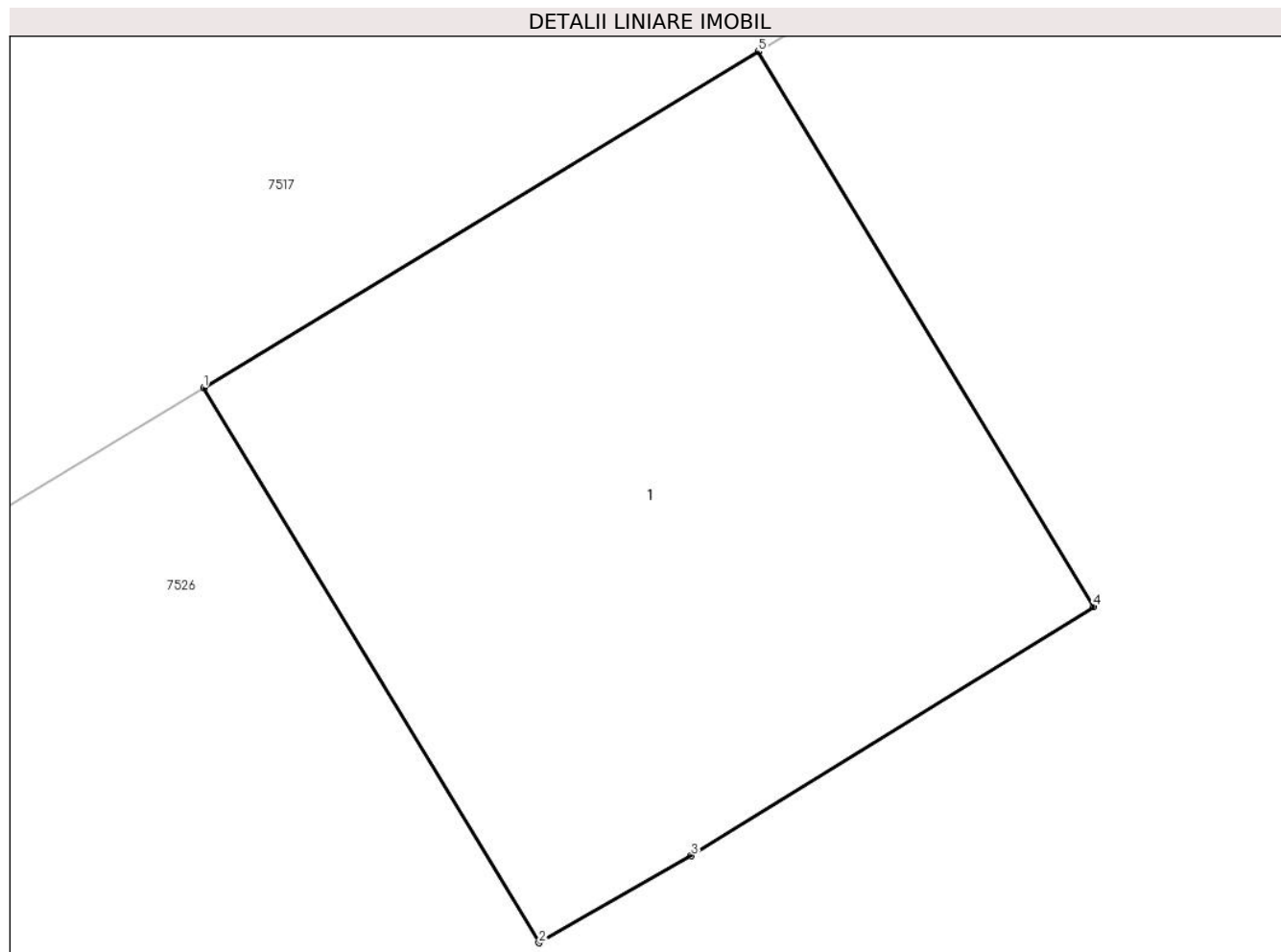
Inscrieri privind dezmembramintele dreptului de proprietate, drepturi reale de garanție și sarcini	Referințe
NU SUNT	

Anexa Nr. 1 La Partea I

Teren

Nr cadastral	Suprafața (mp)*	Observații / Referințe
	1	

* Suprafața este determinată în planul de proiecție Stereo 70.



Date referitoare la teren

Crt	Categorie folosință	Intra vilan	Suprafața (mp)	Tarla	Parcelă	Nr. topo	Observații / Referințe
1	curți constructii	DA	1	-	1218/6	-	

Date referitoare la construcții

Crt	Număr	Destinație construcție	Supraf. (mp)	Situație juridică	Observații / Referințe
A1.1		construcții industriale și edilitare	1	Cu acte	Nr. niveluri:1; S. construita la sol:1 mp; S. construita desfasurata:1 mp;

Lungime Segmente

1) Valorile lungimilor segmentelor sunt obținute din proiecție în plan.

Punct început	X / Y	Punct sfârșit	X / Y	Lungime segment (** (m))
1	622.891,05 374.816,379	2	622.891,671 374.815,353	1.199
2	622.891,671 374.815,353	3	622.891,953 374.815,514	0.325
3	622.891,953 374.815,514	4	622.892,698 374.815,974	0.876

Punct început	X / Y	Punct sfârșit	X / Y	Lungime segment (** (m)
4	622.892,698 374.815,974	5	622.892,077 374.817,001	1.2
5	622.892,077 374.817,001	1	622.891,05 374.816,379	1.201

** Lungimile segmentelor sunt determinate în planul de proiecție Stereo 70 și sunt rotunjite la 1 milimetru.

*** Distanța dintre puncte este formată din segmente cumulate ce sunt mai mici decât valoarea 1 milimetru.

**DATE DESPRE IMOBILUL NR. 7623**

Oficiul de Cadastru și Publicitate Imobiliară PRAHOVA
Biroul de Cadastru și Publicitate Imobiliară Ploiești

A. Partea I. Descrierea imobilului

TEREN Intravilan

Adresa: Loc. Boldesti, Jud. Prahova

Nr. Crt	Nr cadastral Nr. topografic	Suprafața* (mp)	Observații / Referințe
A1		1	Sector cadastral:38 Teren neimprijmit;

Construcții

Crt	Nr cadastral Nr. topografic	Adresa	Observații / Referințe
A1.1		Loc. Boldesti, Jud. Prahova	Nr. niveluri:1; S. construita la sol:1 mp; S. construita desfasurata:1 mp;

B. Partea II. Proprietari și acte

Inscrieri privitoare la dreptul de proprietate și alte drepturi reale		Referințe
/		
Act Normativ nr. 123, din 10/07/2012 emis de PARLAMENTUL ROMANIEI;		
B1	Intabulare, drept de PROPRIETATE, dobandit prin Lege, cota actuala 1/1, cota initiala 1/1 1) STATUL ROMAN, CIF:9999999999999, Domeniu public	A1, A1.1
Act Normativ nr. 980, din 16/12/2015 emis de PARLAMENTUL ROMANIEI;		
B2	Intabulare, drept de ADMINISTRARE, dobandit prin Lege, cota actuala 1/1, cota initiala 1/1 1) MINISTERUL ECONOMIEI, ENERGIEI SI MEDIULUI DE AFACERI, CIF:9999999999999	A1, A1.1
Act Administrativ nr. 9, din 07/10/2005 emis de MEC SI SDEE;		
B3	Intabulare, drept de CONCESIUNE, dobandit prin Conventie, cota actuala 1/1, cota initiala 1/1 1) DISTRIBUTIE ENERGIE ELECTRICA ROMANIA S.A., CIF:14476722	A1, A1.1

C. Partea III. SARCINI .

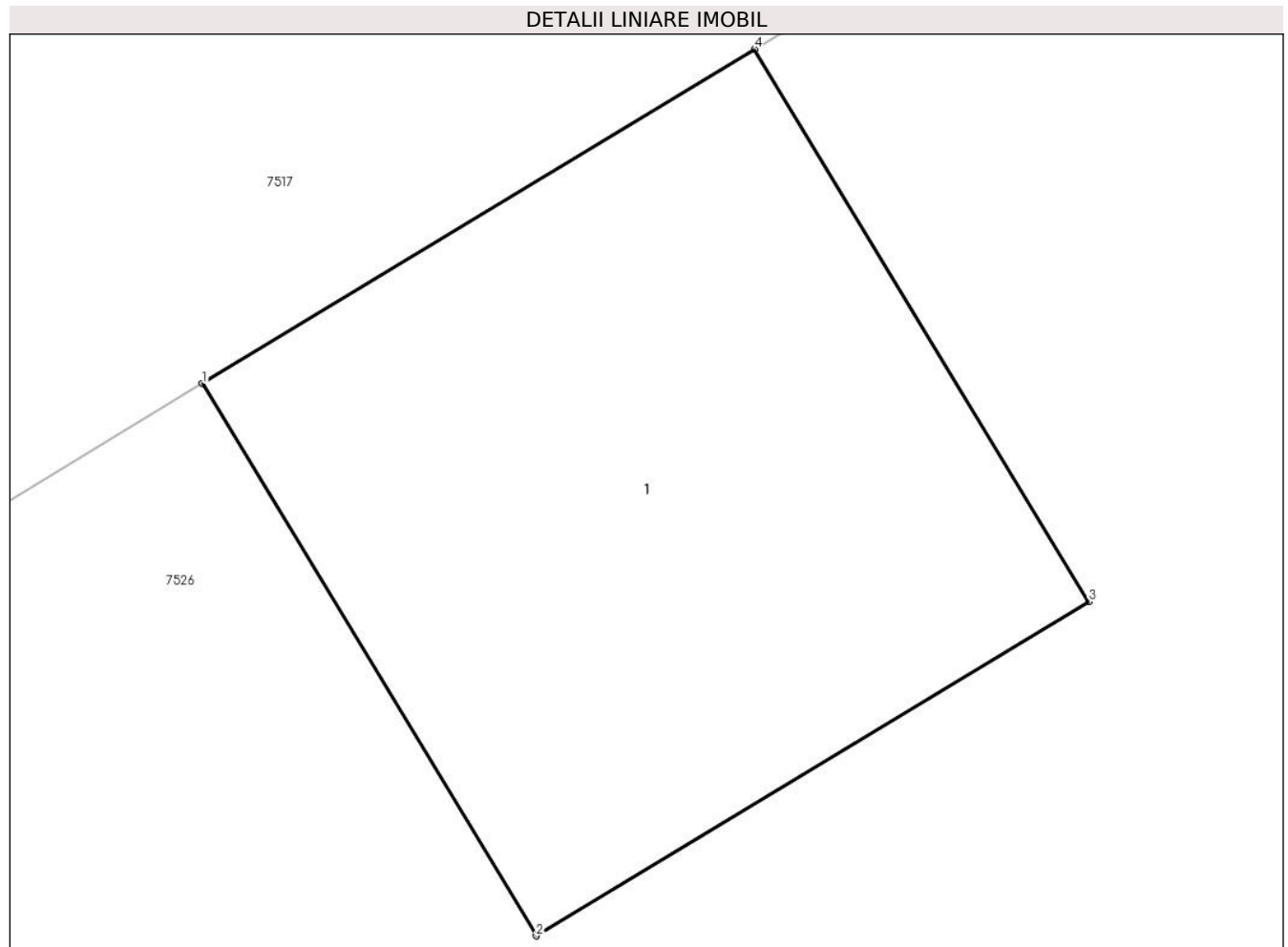
Inscrieri privind dezmembramintele dreptului de proprietate, drepturi reale de garanție și sarcini	Referințe
NU SUNT	

Anexa Nr. 1 La Partea I

Teren

Nr cadastral	Suprafața (mp)*	Observații / Referințe
	1	

* Suprafața este determinată în planul de proiecție Stereo 70.



Date referitoare la teren

Crt	Categorie folosință	Intra vilan	Suprafața (mp)	Tarla	Parcelă	Nr. topo	Observații / Referințe
1	curți constructii	DA	1	-	1218/7	-	

Date referitoare la construcții

Crt	Număr	Destinație construcție	Supraf. (mp)	Situație juridică	Observații / Referințe
A1.1		construcții industriale și edilitare	1	Cu acte	Nr. niveluri:1; S. construita la sol:1 mp; S. construita desfasurata:1 mp;

Lungime Segmente

1) Valorile lungimilor segmentelor sunt obținute din proiecție în plan.

Punct început	X / Y	Punct sfârșit	X / Y	Lungime segment (** (m))
1	622.916,839 374.831,981	2	622.917,46 374.830,955	1.199
2	622.917,46 374.830,955	3	622.918,487 374.831,576	1.2
3	622.918,487 374.831,576	4	622.917,866 374.832,602	1.199

Punct început	X / Y	Punct sfârșit	X / Y	Lungime segment (** (m)
4	622.917,866 374.832,602	1	622.916,839 374.831,981	1.2

** Lungimile segmentelor sunt determinate în planul de proiecție Stereo 70 și sunt rotunjite la 1 milimetru.

*** Distanța dintre puncte este formată din segmente cumulate ce sunt mai mici decât valoarea 1 milimetru.

**DATE DESPRE IMOBILUL NR. 7624**

Oficiul de Cadastru și Publicitate Imobiliară PRAHOVA
Biroul de Cadastru și Publicitate Imobiliară Ploiești

A. Partea I. Descrierea imobilului

TEREN Intravilan

Adresa: Loc. Boldesti, Jud. Prahova

Nr. Crt	Nr cadastral Nr. topografic	Suprafața* (mp)	Observații / Referințe
A1		1	Sector cadastral:38 Teren neimprijmit;

Construcții

Crt	Nr cadastral Nr. topografic	Adresa	Observații / Referințe
A1.1		Loc. Boldesti, Jud. Prahova	Nr. niveluri:1; S. construita la sol:1 mp; S. construita desfasurata:1 mp;

B. Partea II. Proprietari și acte

Inscrieri privitoare la dreptul de proprietate și alte drepturi reale		Referințe
/		
Act Normativ nr. 123, din 10/07/2012 emis de PARLAMENTUL ROMANIEI;		
B1	Intabulare, drept de PROPRIETATE, dobandit prin Lege, cota actuala 1/1, cota initiala 1/1 1) STATUL ROMAN, CIF:9999999999999, Domeniu public	A1, A1.1
Act Normativ nr. 980, din 16/12/2015 emis de PARLAMENTUL ROMANIEI;		
B2	Intabulare, drept de ADMINISTRARE, dobandit prin Lege, cota actuala 1/1, cota initiala 1/1 1) MINISTERUL ECONOMIEI, ENERGIEI SI MEDIULUI DE AFACERI, CIF:9999999999999	A1, A1.1
Act Administrativ nr. 9, din 07/10/2005 emis de MEC SI SDEE;		
B3	Intabulare, drept de CONCESIUNE, dobandit prin Conventie, cota actuala 1/1, cota initiala 1/1 1) DISTRIBUTIE ENERGIE ELECTRICA ROMANIA S.A., CIF:14476722	A1, A1.1

C. Partea III. SARCINI .

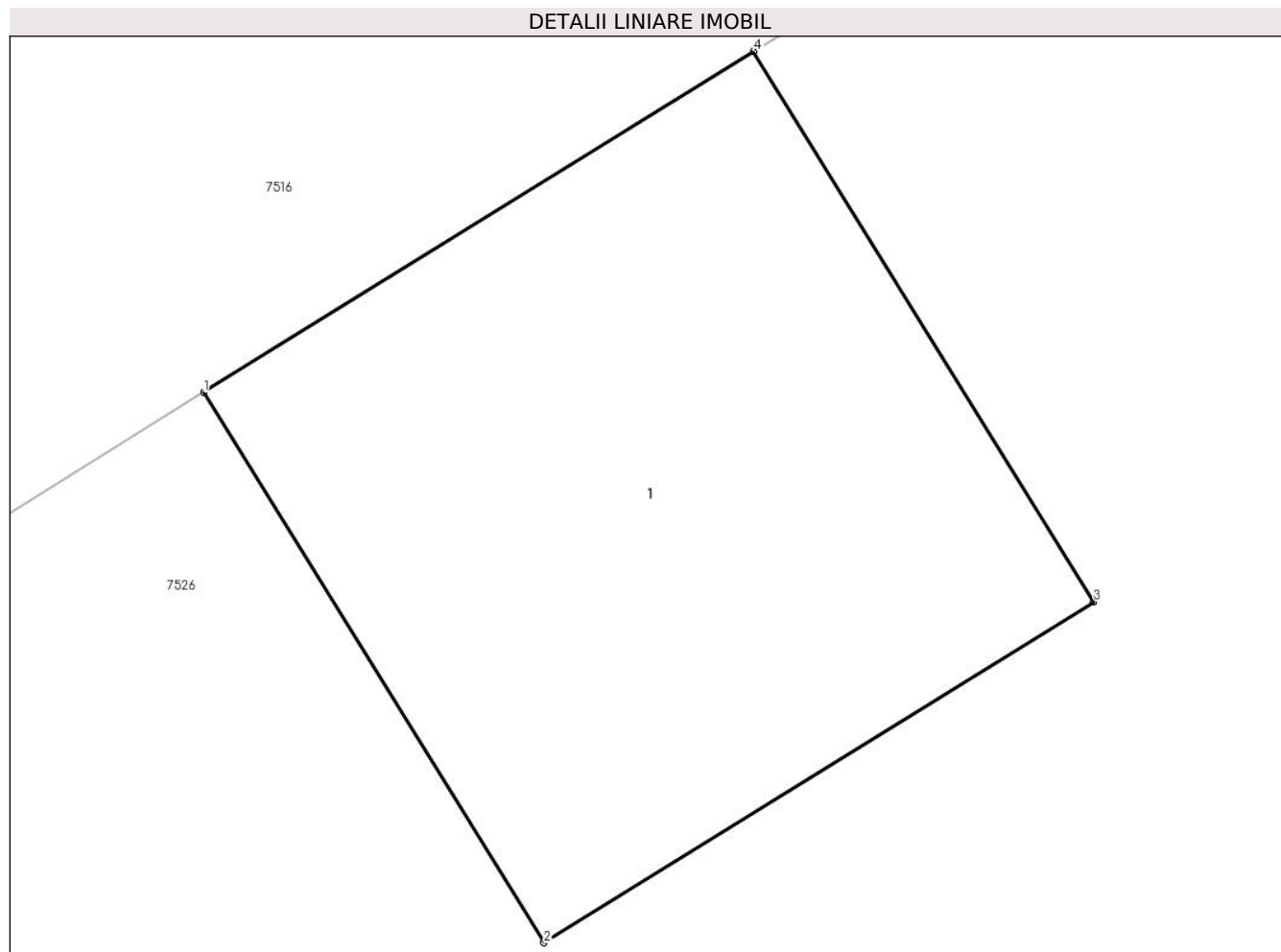
Inscrieri privind dezmembramintele dreptului de proprietate, drepturi reale de garanție și sarcini	Referințe
NU SUNT	

Anexa Nr. 1 La Partea I

Teren

Nr cadastral	Suprafața (mp)*	Observații / Referințe
	1	

* Suprafața este determinată în planul de proiecție Stereo 70.



Date referitoare la teren

Crt	Categorie folosință	Intra vilan	Suprafața (mp)	Tarla	Parcelă	Nr. topo	Observații / Referințe
1	curți constructii	DA	1	-	1218/8	-	

Date referitoare la construcții

Crt	Număr	Destinație construcție	Supraf. (mp)	Situație juridică	Observații / Referințe
A1.1		construcții industriale și edilitare	1	Cu acte	Nr. niveluri:1; S. construita la sol:1 mp; S. construita desfasurata:1 mp;

Lungime Segmente

1) Valorile lungimilor segmentelor sunt obținute din proiecție în plan.

Punct început	X / Y	Punct sfârșit	X / Y	Lungime segment (** (m)
1	622.946,49 374.850,177	2	622.947,122 374.849,157	1.2
2	622.947,122 374.849,157	3	622.948,142 374.849,789	1.2
3	622.948,142 374.849,789	4	622.947,511 374.850,809	1.199

Punct început	X / Y	Punct sfârșit	X / Y	Lungime segment (** (m)
4	622.947,511 374.850,809	1	622.946,49 374.850,177	1.201

** Lungimile segmentelor sunt determinate în planul de proiecție Stereo 70 și sunt rotunjite la 1 milimetru.

*** Distanța dintre puncte este formată din segmente cumulate ce sunt mai mici decât valoarea 1 milimetru.

**DATE DESPRE IMOBILUL NR. 7625**

Oficiul de Cadastru și Publicitate Imobiliară PRAHOVA
Biroul de Cadastru și Publicitate Imobiliară Ploiești

A. Partea I. Descrierea imobilului

TEREN Intravilan

Adresa: Loc. Boldesti, Jud. Prahova

Nr. Crt	Nr cadastral Nr. topografic	Suprafața* (mp)	Observații / Referințe
A1		1	Sector cadastral:38 Teren neimprijmit;

Construcții

Crt	Nr cadastral Nr. topografic	Adresa	Observații / Referințe
A1.1		Loc. Boldesti, Jud. Prahova	Nr. niveluri:1; S. construita la sol:1 mp; S. construita desfasurata:1 mp;

B. Partea II. Proprietari și acte

Inscrieri privitoare la dreptul de proprietate și alte drepturi reale		Referințe
/		
Act Normativ nr. 123, din 10/07/2012 emis de PARLAMENTUL ROMANIEI;		
B1	Intabulare, drept de PROPRIETATE, dobandit prin Lege, cota actuala 1/1, cota initiala 1/1 1) STATUL ROMAN, CIF:9999999999999, Domeniu public	A1, A1.1
Act Normativ nr. 980, din 16/12/2015 emis de PARLAMENTUL ROMANIEI;		
B2	Intabulare, drept de ADMINISTRARE, dobandit prin Lege, cota actuala 1/1, cota initiala 1/1 1) MINISTERUL ECONOMIEI, ENERGIEI SI MEDIULUI DE AFACERI, CIF:9999999999999	A1, A1.1
Act Administrativ nr. 9, din 07/10/2005 emis de MEC SI SDEE;		
B3	Intabulare, drept de CONCESIUNE, dobandit prin Conventie, cota actuala 1/1, cota initiala 1/1 1) DISTRIBUTIE ENERGIE ELECTRICA ROMANIA S.A., CIF:14476722	A1, A1.1

C. Partea III. SARCINI .

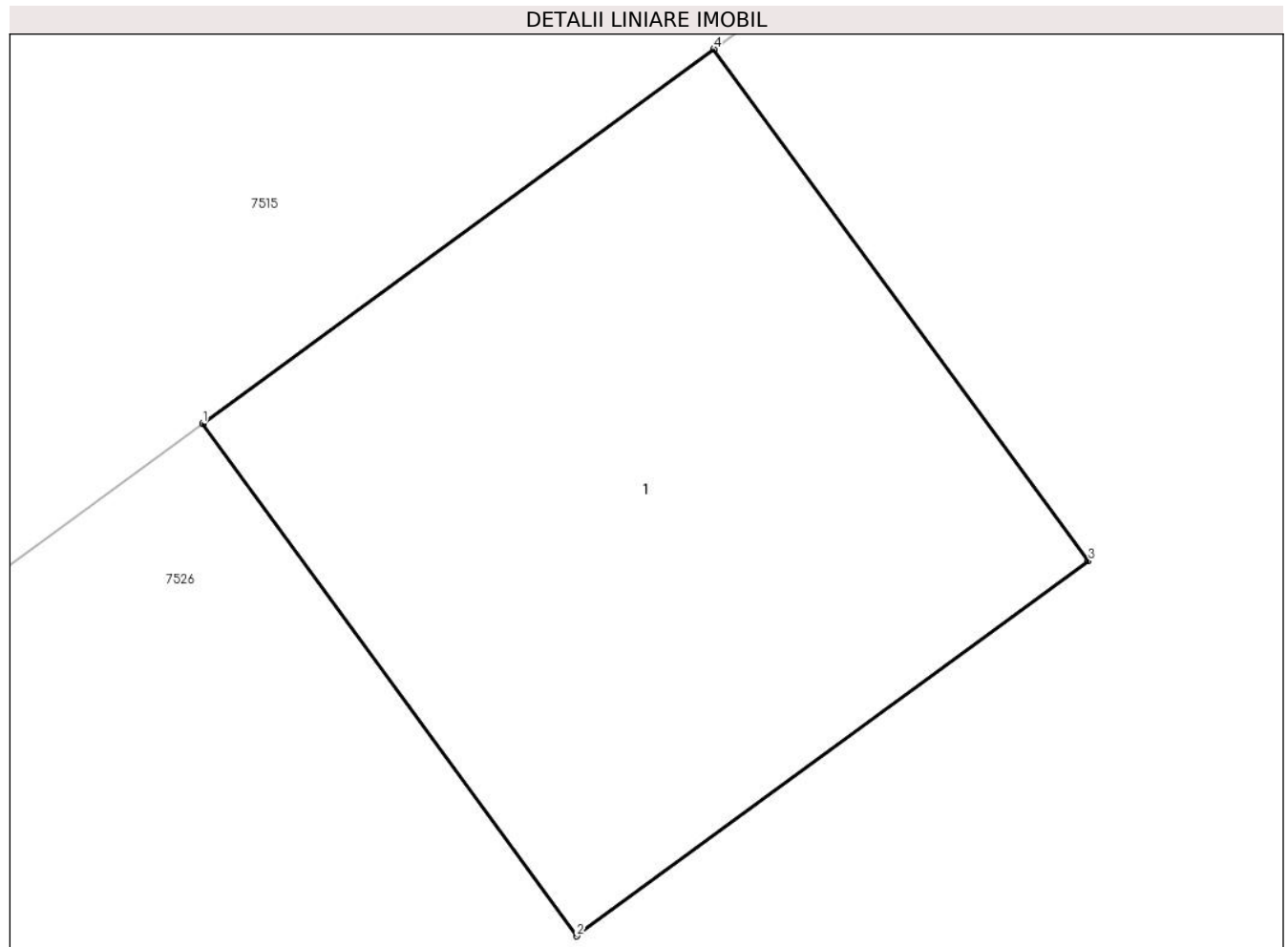
Inscrieri privind dezmembramintele dreptului de proprietate, drepturi reale de garanție și sarcini	Referințe
NU SUNT	

Anexa Nr. 1 La Partea I

Teren

Nr cadastral	Suprafața (mp)*	Observații / Referințe
	1	

* Suprafața este determinată în planul de proiecție Stereo 70.



Date referitoare la teren

Crt	Categorie folosință	Intravilan	Suprafața (mp)	Tarla	Parcelă	Nr. topo	Observații / Referințe
1	curți constructii	DA	1	-	1218/9	-	

Date referitoare la construcții

Crt	Număr	Destinație construcție	Supraf. (mp)	Situație juridică	Observații / Referințe
A1.1		construcții industriale și edilitare	1	Cu acte	Nr. niveluri:1; S. construită la sol:1 mp; S. construită desfășurată:1 mp;

Lungime Segmente

1) Valorile lungimilor segmentelor sunt obținute din proiecție în plan.

Punct început	X / Y	Punct sfârșit	X / Y	Lungime segment (** (m)
1	622.974,318 374.869,139	2	622.975,026 374.868,17	1.2
2	622.975,026 374.868,17	3	622.975,995 374.868,879	1.201
3	622.975,995 374.868,879	4	622.975,286 374.869,847	1.2

Punct început	X / Y	Punct sfârșit	X / Y	Lungime segment (** (m)
4	622.975,286 374.869,847	1	622.974,318 374.869,139	1.199

** Lungimile segmentelor sunt determinate în planul de proiecție Stereo 70 și sunt rotunjite la 1 milimetru.

*** Distanța dintre puncte este formată din segmente cumulate ce sunt mai mici decât valoarea 1 milimetru.

**DATE DESPRE IMOBILUL NR. 7626**

Oficiul de Cadastru și Publicitate Imobiliară PRAHOVA
Biroul de Cadastru și Publicitate Imobiliară Ploiești

A. Partea I. Descrierea imobilului

TEREN Intravilan

Adresa: Loc. Boldesti, Jud. Prahova

Nr. Crt	Nr cadastral Nr. topografic	Suprafața* (mp)	Observații / Referințe
A1		1	Sector cadastral:38 Teren neimprijmit;

Construcții

Crt	Nr cadastral Nr. topografic	Adresa	Observații / Referințe
A1.1		Loc. Boldesti, Jud. Prahova	Nr. niveluri:1; S. construita la sol:1 mp; S. construita desfasurata:1 mp;

B. Partea II. Proprietari și acte

Inscrieri privitoare la dreptul de proprietate și alte drepturi reale		Referințe
/		
Act Normativ nr. 123, din 10/07/2012 emis de PARLAMENTUL ROMANIEI;		
B1	Intabulare, drept de PROPRIETATE, dobandit prin Lege, cota actuala 1/1, cota initiala 1/1 1) STATUL ROMAN, CIF:9999999999999, Domeniu public	A1, A1.1
Act Normativ nr. 980, din 16/12/2015 emis de PARLAMENTUL ROMANIEI;		
B2	Intabulare, drept de ADMINISTRARE, dobandit prin Lege, cota actuala 1/1, cota initiala 1/1 1) MINISTERUL ECONOMIEI, ENERGIEI SI MEDIULUI DE AFACERI, CIF:9999999999999	A1, A1.1
Act Administrativ nr. 9, din 07/10/2005 emis de MEC SI SDEE;		
B3	Intabulare, drept de CONCESIUNE, dobandit prin Conventie, cota actuala 1/1, cota initiala 1/1 1) DISTRIBUTIE ENERGIE ELECTRICA ROMANIA S.A., CIF:14476722	A1, A1.1

C. Partea III. SARCINI .

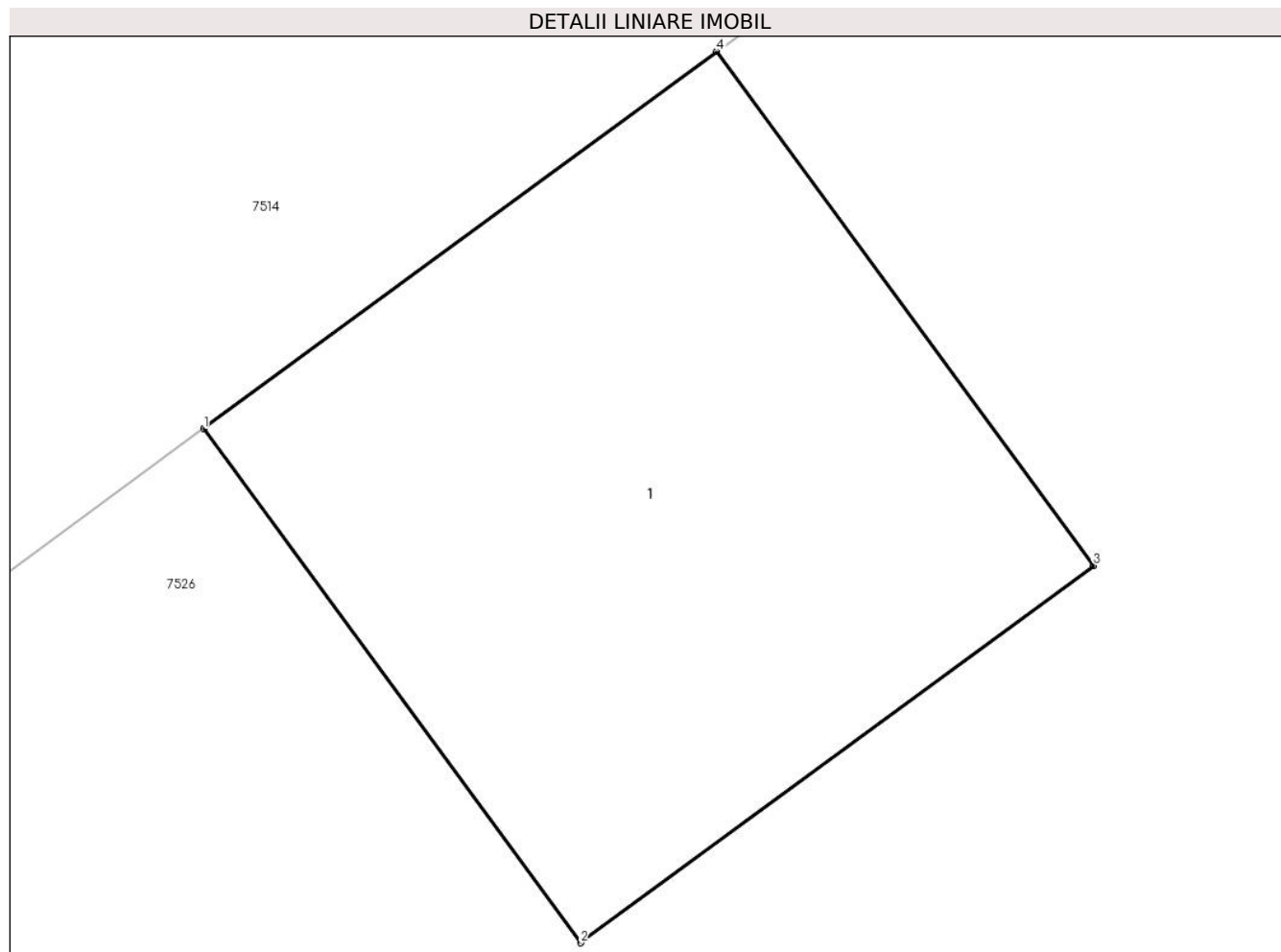
Inscrieri privind dezmembramintele dreptului de proprietate, drepturi reale de garanție și sarcini	Referințe
NU SUNT	

Anexa Nr. 1 La Partea I

Teren

Nr cadastral	Suprafața (mp)*	Observații / Referințe
	1	

* Suprafața este determinată în planul de proiecție Stereo 70.



Date referitoare la teren

Crt	Categorie folosință	Intra vilan	Suprafața (mp)	Tarla	Parcelă	Nr. topo	Observații / Referințe
1	curți constructii	DA	1	-	1218/10	-	

Date referitoare la construcții

Crt	Număr	Destinație construcție	Supraf. (mp)	Situație juridică	Observații / Referințe
A1.1		construcții industriale și edilitare	1	Cu acte	Nr. niveluri:1; S. construita la sol:1 mp; S. construita desfasurata:1 mp;

Lungime Segmente

1) Valorile lungimilor segmentelor sunt obținute din proiecție în plan.

Punct început	X / Y	Punct sfârșit	X / Y	Lungime segment (** (m)
1	622.999,566 374.887,657	2	623.000,276 374.886,689	1.2
2	623.000,276 374.886,689	3	623.001,243 374.887,399	1.2
3	623.001,243 374.887,399	4	623.000,533 374.888,367	1.2

Punct început	X / Y	Punct sfârșit	X / Y	Lungime segment (** (m)
4	623.000,533 374.888,367	1	622.999,566 374.887,657	1.2

** Lungimile segmentelor sunt determinate în planul de proiecție Stereo 70 și sunt rotunjite la 1 milimetru.

*** Distanța dintre puncte este formată din segmente cumulate ce sunt mai mici decât valoarea 1 milimetru.

**DATE DESPRE IMOBILUL NR. 7627**

Oficiul de Cadastru și Publicitate Imobiliară PRAHOVA
Biroul de Cadastru și Publicitate Imobiliară Ploiești

A. Partea I. Descrierea imobilului

TEREN Intravilan

Adresa: Loc. Boldesti, Jud. Prahova

Nr. Crt	Nr cadastral Nr. topografic	Suprafața* (mp)	Observații / Referințe
A1		1	Sector cadastral:38 Teren neimprijmit;

Construcții

Crt	Nr cadastral Nr. topografic	Adresa	Observații / Referințe
A1.1		Loc. Boldesti, Jud. Prahova	Nr. niveluri:1; S. construita la sol:1 mp; S. construita desfasurata:1 mp;

B. Partea II. Proprietari și acte

Inscrieri privitoare la dreptul de proprietate și alte drepturi reale		Referințe
/		
Act Normativ nr. 123, din 10/07/2012 emis de PARLAMENTUL ROMANIEI;		
B1	Intabulare, drept de PROPRIETATE, dobandit prin Lege, cota actuala 1/1, cota initiala 1/1 1) STATUL ROMAN, CIF:9999999999999, Domeniu public	A1, A1.1
Act Normativ nr. 980, din 16/12/2015 emis de PARLAMENTUL ROMANIEI;		
B2	Intabulare, drept de ADMINISTRARE, dobandit prin Lege, cota actuala 1/1, cota initiala 1/1 1) MINISTERUL ECONOMIEI, ENERGIEI SI MEDIULUI DE AFACERI, CIF:9999999999999	A1, A1.1
Act Administrativ nr. 9, din 07/10/2005 emis de MEC SI SDEE;		
B3	Intabulare, drept de CONCESIUNE, dobandit prin Conventie, cota actuala 1/1, cota initiala 1/1 1) DISTRIBUTIE ENERGIE ELECTRICA ROMANIA S.A., CIF:14476722	A1, A1.1

C. Partea III. SARCINI .

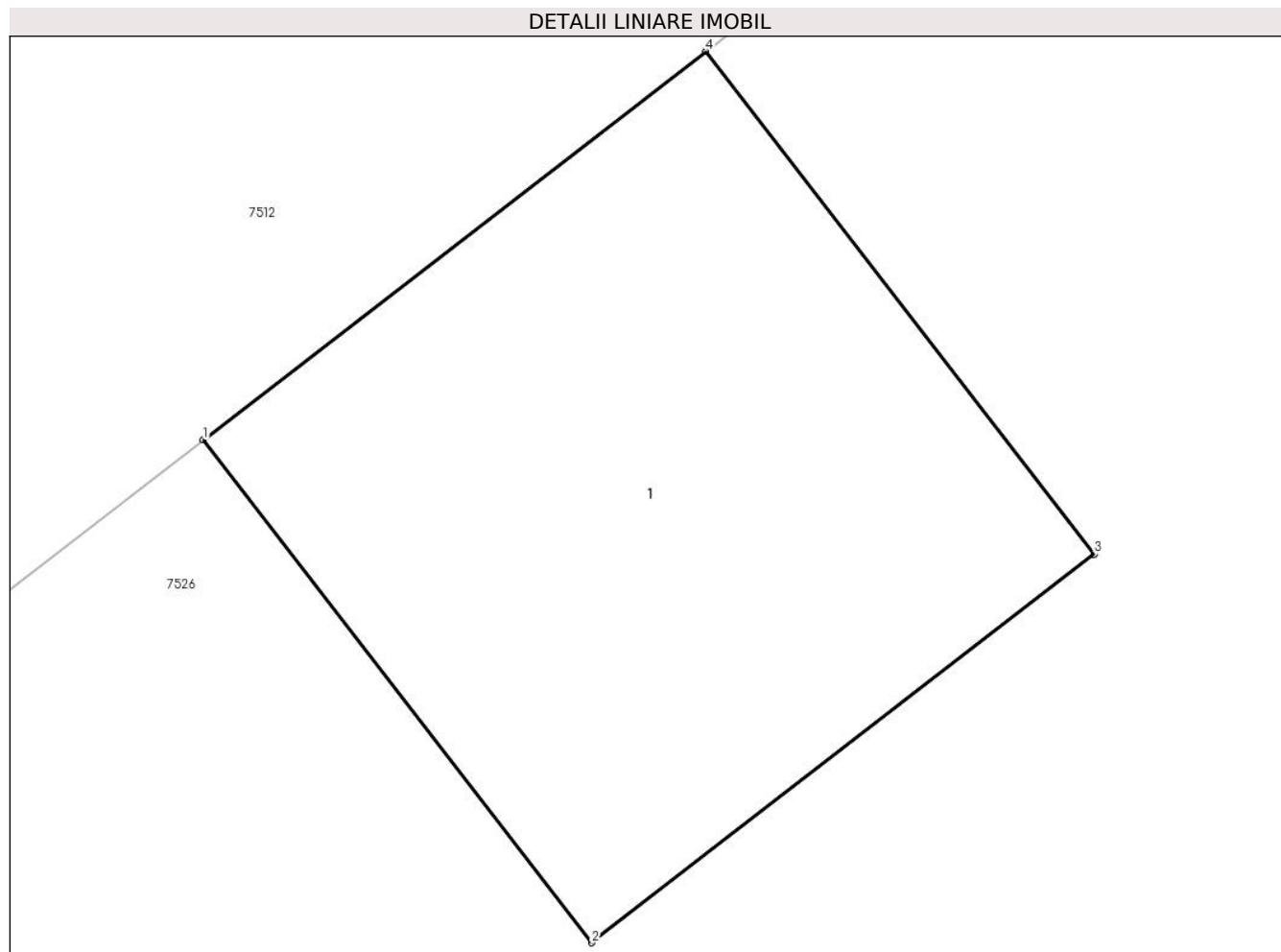
Inscrieri privind dezmembramintele dreptului de proprietate, drepturi reale de garanție și sarcini	Referințe
NU SUNT	

Anexa Nr. 1 La Partea I

Teren

Nr cadastral	Suprafața (mp)*	Observații / Referințe
	1	

* Suprafața este determinată în planul de proiecție Stereo 70.



Date referitoare la teren

Crt	Categorie folosință	Intra vilan	Suprafața (mp)	Tarla	Parcelă	Nr. topo	Observații / Referințe
1	curți constructii	DA	1	-	1218/11	-	

Date referitoare la construcții

Crt	Număr	Destinație construcție	Supraf. (mp)	Situație juridică	Observații / Referințe
A1.1		construcții industriale și edilitare	1	Cu acte	Nr. niveluri:1; S. construita la sol:1 mp; S. construita desfasurata:1 mp;

Lungime Segmente

1) Valorile lungimilor segmentelor sunt obținute din proiecție în plan.

Punct început	X / Y	Punct sfârșit	X / Y	Lungime segment (** (m))
1	623.031,358 374.911,184	2	623.032,092 374.910,234	1.201
2	623.032,092 374.910,234	3	623.033,042 374.910,968	1.201
3	623.033,042 374.910,968	4	623.032,308 374.911,917	1.2

Punct început	X / Y	Punct sfârșit	X / Y	Lungime segment (** (m)
4	623.032,308 374.911,917	1	623.031,358 374.911,184	1.2

** Lungimile segmentelor sunt determinate în planul de proiecție Stereo 70 și sunt rotunjite la 1 milimetru.

*** Distanța dintre puncte este formată din segmente cumulate ce sunt mai mici decât valoarea 1 milimetru.

**DATE DESPRE IMOBILUL NR. 7628**

Oficiul de Cadastru și Publicitate Imobiliară PRAHOVA
Biroul de Cadastru și Publicitate Imobiliară Ploiești

A. Partea I. Descrierea imobilului

TEREN Intravilan

Adresa: Loc. Boldesti, Jud. Prahova

Nr. Crt	Nr cadastral Nr. topografic	Suprafața* (mp)	Observații / Referințe
A1		1	Sector cadastral:38 Teren neimprijmit;

Construcții

Crt	Nr cadastral Nr. topografic	Adresa	Observații / Referințe
A1.1		Loc. Boldesti, Jud. Prahova	Nr. niveluri:1; S. construita la sol:1 mp; S. construita desfasurata:1 mp;

B. Partea II. Proprietari și acte

Inscrieri privitoare la dreptul de proprietate și alte drepturi reale		Referințe
/		
Act Normativ nr. 123, din 10/07/2012 emis de PARLAMENTUL ROMANIEI;		
B1	Intabulare, drept de PROPRIETATE, dobandit prin Lege, cota actuala 1/1, cota initiala 1/1 1) STATUL ROMAN, CIF:9999999999999, Domeniu public	A1, A1.1
Act Normativ nr. 980, din 16/12/2015 emis de PARLAMENTUL ROMANIEI;		
B2	Intabulare, drept de ADMINISTRARE, dobandit prin Lege, cota actuala 1/1, cota initiala 1/1 1) MINISTERUL ECONOMIEI, ENERGIEI SI MEDIULUI DE AFACERI, CIF:9999999999999	A1, A1.1
Act Administrativ nr. 9, din 07/10/2005 emis de MEC SI SDEE;		
B3	Intabulare, drept de CONCESIUNE, dobandit prin Conventie, cota actuala 1/1, cota initiala 1/1 1) DISTRIBUTIE ENERGIE ELECTRICA ROMANIA S.A., CIF:14476722	A1, A1.1

C. Partea III. SARCINI .

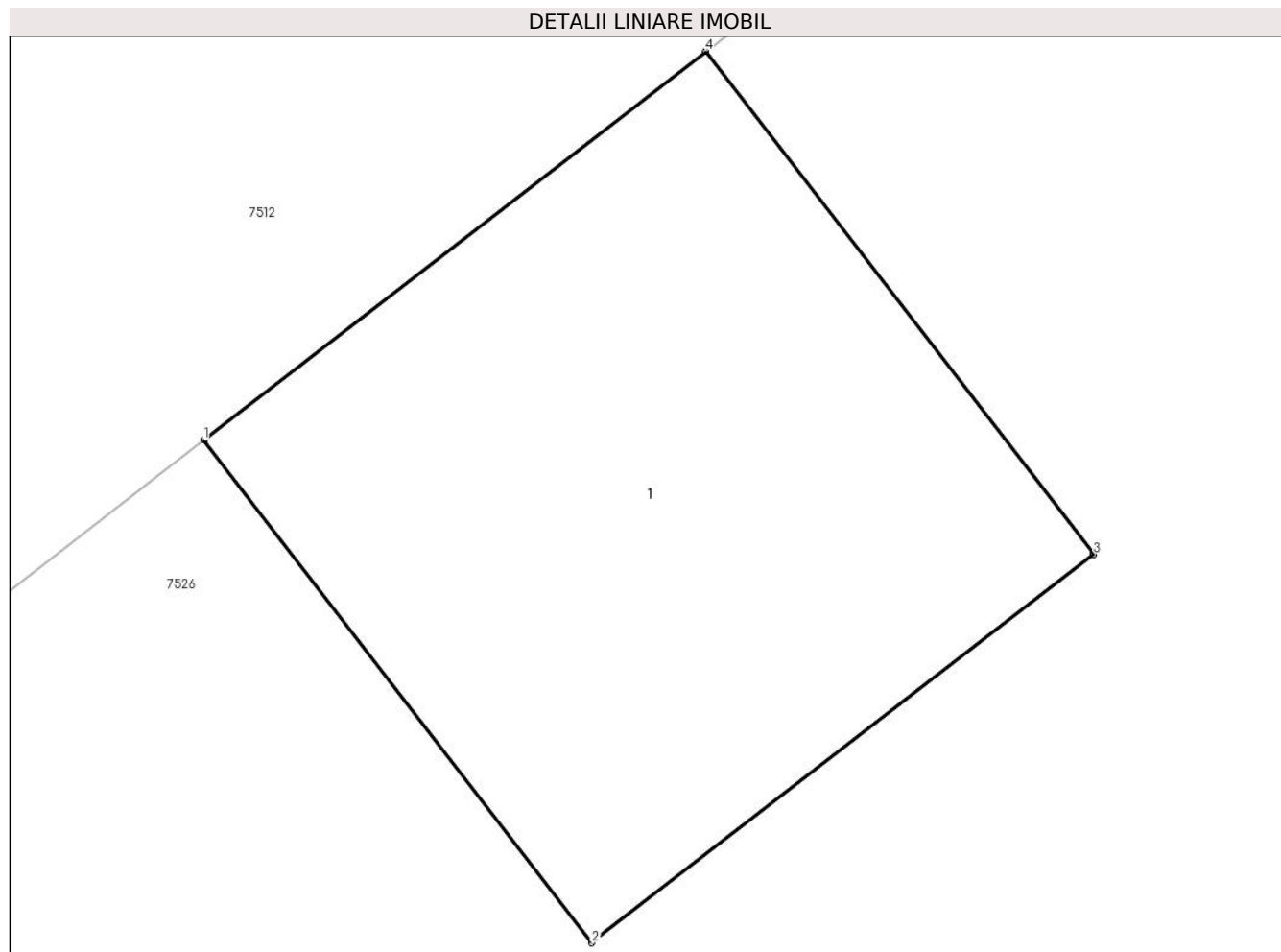
Inscrieri privind dezmembramintele dreptului de proprietate, drepturi reale de garanție și sarcini	Referințe
NU SUNT	

Anexa Nr. 1 La Partea I

Teren

Nr cadastral	Suprafața (mp)*	Observații / Referințe
	1	

* Suprafața este determinată în planul de proiecție Stereo 70.



Date referitoare la teren

Crt	Categorie folosință	Intra vilan	Suprafața (mp)	Tarla	Parcelă	Nr. topo	Observații / Referințe
1	curți constructii	DA	1	-	1218/12	-	

Date referitoare la construcții

Crt	Număr	Destinație construcție	Supraf. (mp)	Situație juridică	Observații / Referințe
A1.1		construcții industriale și edilitare	1	Cu acte	Nr. niveluri:1; S. construita la sol:1 mp; S. construita desfasurata:1 mp;

Lungime Segmente

1) Valorile lungimilor segmentelor sunt obținute din proiecție în plan.

Punct început	X / Y	Punct sfârșit	X / Y	Lungime segment (** (m)
1	623.051,774 374.926,962	2	623.052,508 374.926,013	1.2
2	623.052,508 374.926,013	3	623.053,457 374.926,746	1.199
3	623.053,457 374.926,746	4	623.052,723 374.927,696	1.201

Punct început	X / Y	Punct sfârșit	X / Y	Lungime segment (** (m)
4	623.052,723 374.927,696	1	623.051,774 374.926,962	1.2

** Lungimile segmentelor sunt determinate în planul de proiecție Stereo 70 și sunt rotunjite la 1 milimetru.

*** Distanța dintre puncte este formată din segmente cumulate ce sunt mai mici decât valoarea 1 milimetru.

**DATE DESPRE IMOBILUL NR. 7629**

Oficiul de Cadastru și Publicitate Imobiliară PRAHOVA
Biroul de Cadastru și Publicitate Imobiliară Ploiești

A. Partea I. Descrierea imobilului

TEREN Intravilan

Adresa: Loc. Boldesti, Jud. Prahova

Nr. Crt	Nr cadastral Nr. topografic	Suprafața* (mp)	Observații / Referințe
A1		1	Sector cadastral:38 Teren neimprijmit;

Construcții

Crt	Nr cadastral Nr. topografic	Adresa	Observații / Referințe
A1.1		Loc. Boldesti, Jud. Prahova	Nr. niveluri:1; S. construita la sol:1 mp; S. construita desfasurata:1 mp;

B. Partea II. Proprietari și acte

Inscrieri privitoare la dreptul de proprietate și alte drepturi reale		Referințe
/		
Act Normativ nr. 123, din 10/07/2012 emis de PARLAMENTUL ROMANIEI;		
B1	Intabulare, drept de PROPRIETATE, dobandit prin Lege, cota actuala 1/1, cota initiala 1/1 1) STATUL ROMAN, CIF:9999999999999, Domeniu public	A1, A1.1
Act Normativ nr. 980, din 16/12/2015 emis de PARLAMENTUL ROMANIEI;		
B2	Intabulare, drept de ADMINISTRARE, dobandit prin Lege, cota actuala 1/1, cota initiala 1/1 1) MINISTERUL ECONOMIEI, ENERGIEI SI MEDIULUI DE AFACERI, CIF:9999999999999	A1, A1.1
Act Administrativ nr. 9, din 07/10/2005 emis de MEC SI SDEE;		
B3	Intabulare, drept de CONCESIUNE, dobandit prin Conventie, cota actuala 1/1, cota initiala 1/1 1) DISTRIBUTIE ENERGIE ELECTRICA ROMANIA S.A., CIF:14476722	A1, A1.1

C. Partea III. SARCINI .

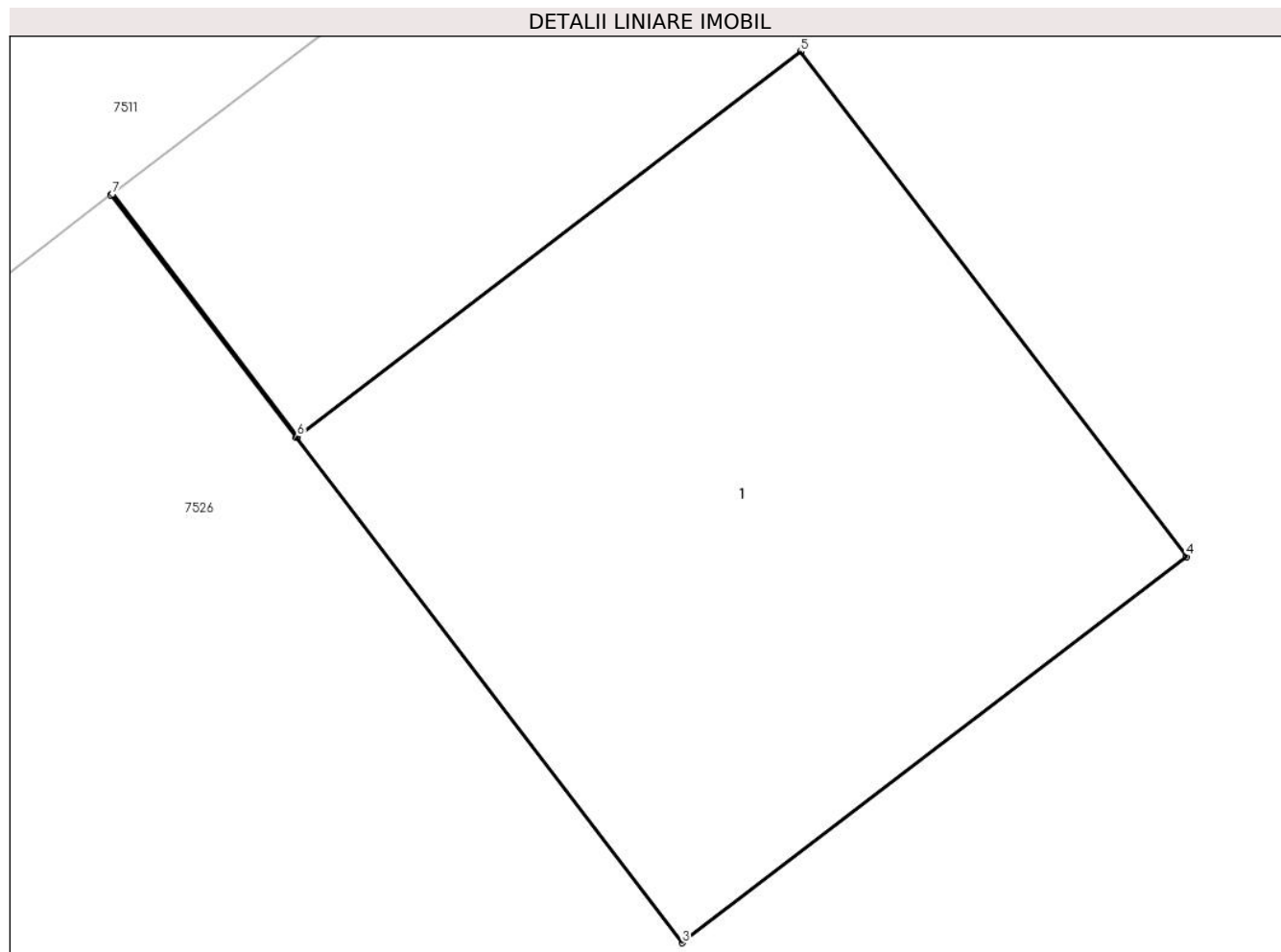
Inscrieri privind dezmembramintele dreptului de proprietate, drepturi reale de garanție și sarcini	Referințe
NU SUNT	

Anexa Nr. 1 La Partea I

Teren

Nr cadastral	Suprafața (mp)*	Observații / Referințe
	1	

* Suprafața este determinată în planul de proiecție Stereo 70.



Date referitoare la teren

Crt	Categorie folosință	Intravilan	Suprafața (mp)	Tarla	Parcelă	Nr. topo	Observații / Referințe
1	curți constructii	DA	1	-	1218/13	-	

Date referitoare la construcții

Crt	Număr	Destinație construcție	Supraf. (mp)	Situație juridică	Observații / Referințe
A1.1		construcții industriale și edilitare	1	Cu acte	Nr. niveluri:1; S. construita la sol:1 mp; S. construita desfasurata:1 mp;

Lungime Segmente

1) Valorile lungimilor segmentelor sunt obținute din proiecție în plan.

Punct început	X / Y	Punct sfârșit	X / Y	Lungime segment (** (m))
1	623.076,323 374.945,734	2	623.076,673 374.945,276	0.576
2	623.076,673 374.945,276	3	623.077,402 374.944,323	1.2
3	623.077,402 374.944,323	4	623.078,355 374.945,052	1.2

Punct început	X / Y	Punct sfârșit	X / Y	Lungime segment (** (m)
4	623.078,355 374.945,052	5	623.077,626 374.946,005	1.2
5	623.077,626 374.946,005	6	623.076,675 374.945,278	1.197
6	623.076,675 374.945,278	7	623.076,326 374.945,736	0.576
7	623.076,326 374.945,736	1	623.076,323 374.945,734	0.004

** Lungimile segmentelor sunt determinate în planul de proiecție Stereo 70 și sunt rotunjite la 1 milimetru.

*** Distanța dintre puncte este formată din segmente cumulate ce sunt mai mici decât valoarea 1 milimetru.

**DATE DESPRE IMOBILUL NR. 7630**

Oficiul de Cadastru și Publicitate Imobiliară PRAHOVA
Biroul de Cadastru și Publicitate Imobiliară Ploiești

A. Partea I. Descrierea imobilului

TEREN Intravilan

Adresa: Loc. Boldesti, Jud. Prahova

Nr. Crt	Nr cadastral Nr. topografic	Suprafața* (mp)	Observații / Referințe
A1		1	Sector cadastral:38 Teren neimprijmit;

Construcții

Crt	Nr cadastral Nr. topografic	Adresa	Observații / Referințe
A1.1		Loc. Boldesti, Jud. Prahova	Nr. niveluri:1; S. construita la sol:1 mp; S. construita desfasurata:1 mp;

B. Partea II. Proprietari și acte

Inscrieri privitoare la dreptul de proprietate și alte drepturi reale		Referințe
/		
Act Normativ nr. 123, din 10/07/2012 emis de PARLAMENTUL ROMANIEI;		
B1	Intabulare, drept de PROPRIETATE, dobandit prin Lege, cota actuala 1/1, cota initiala 1/1 1) STATUL ROMAN, CIF:9999999999999, Domeniu public	A1, A1.1
Act Normativ nr. 980, din 16/12/2015 emis de PARLAMENTUL ROMANIEI;		
B2	Intabulare, drept de ADMINISTRARE, dobandit prin Lege, cota actuala 1/1, cota initiala 1/1 1) MINISTERUL ECONOMIEI, ENERGIEI SI MEDIULUI DE AFACERI, CIF:9999999999999	A1, A1.1
Act Administrativ nr. 9, din 07/10/2005 emis de MEC SI SDEE;		
B3	Intabulare, drept de CONCESIUNE, dobandit prin Conventie, cota actuala 1/1, cota initiala 1/1 1) DISTRIBUTIE ENERGIE ELECTRICA ROMANIA S.A., CIF:14476722	A1, A1.1

C. Partea III. SARCINI .

Inscrieri privind dezmembramintele dreptului de proprietate, drepturi reale de garanție și sarcini	Referințe
NU SUNT	

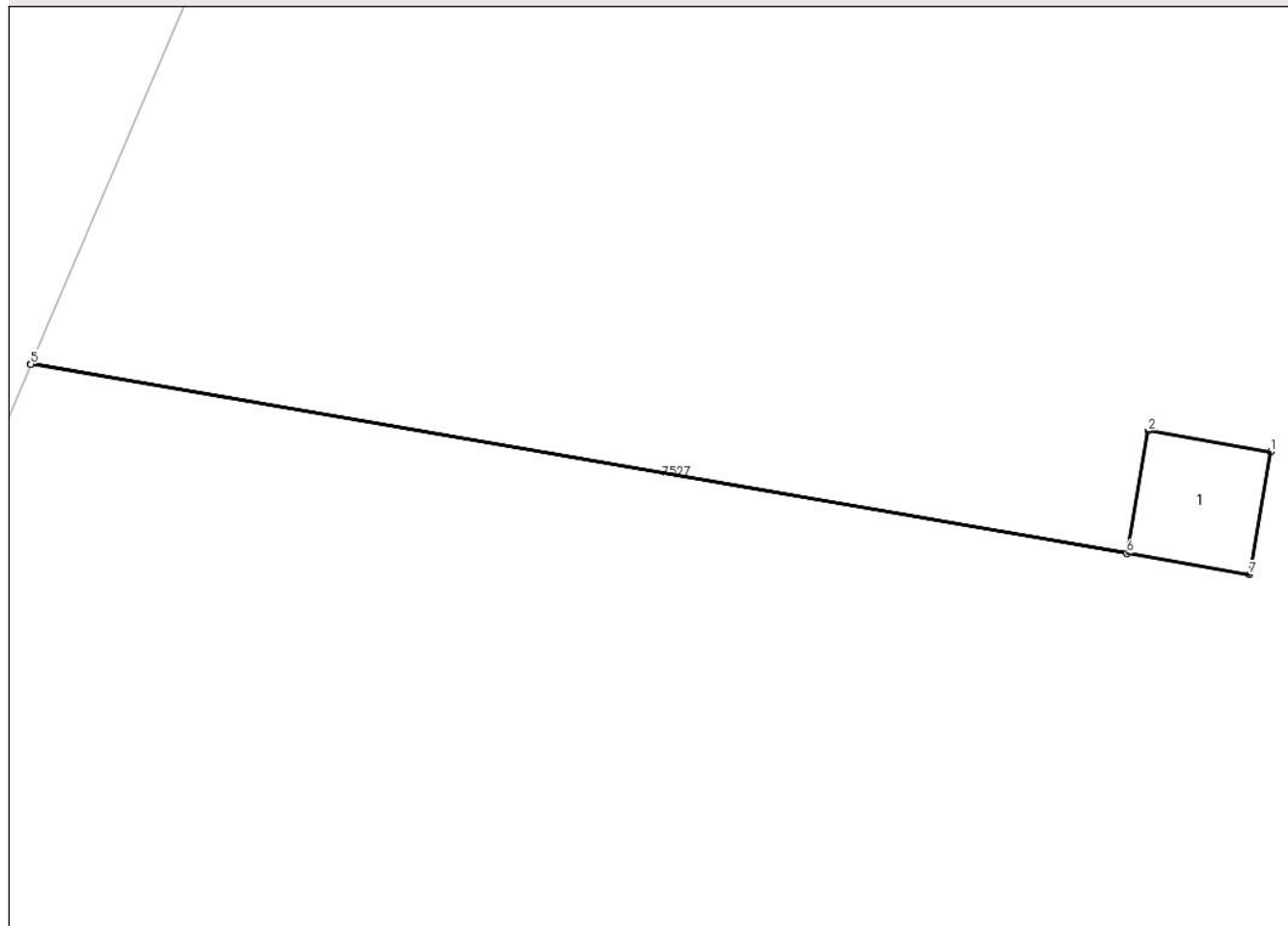
Anexa Nr. 1 La Partea I

Teren

Nr cadastral	Suprafața (mp)*	Observații / Referințe
	1	

* Suprafața este determinată în planul de proiecție Stereo 70.

DETALII LINIARE IMOBIL



Date referitoare la teren

Crt	Categorie folosință	Intravilan	Suprafața (mp)	Tarla	Parcelă	Nr. topo	Observații / Referințe
1	curți constructii	DA	1	32	1219/1	-	

Date referitoare la construcții

Crt	Număr	Destinație construcție	Supraf. (mp)	Situație juridică	Observații / Referințe
A1.1		construcții industriale și edilitare	1	Cu acte	Nr. niveluri:1; S. construita la sol:1 mp; S. construita desfasurata:1 mp;

Lungime Segmente

1) Valorile lungimilor segmentelor sunt obținute din proiecție în plan.

Punct început	X / Y	Punct sfârșit	X / Y	Lungime segment (** (m))
1	622.657,636 374.655,914	2	622.656,454 374.656,118	1.199
2	622.656,454 374.656,118	3	622.656,25 374.654,939	1.197
3	622.656,25 374.654,939	4	622.645,685 374.656,763	10.721

Punct început	X / Y	Punct sfârșit	X / Y	Lungime segment (** (m)
4	622.645,685 374.656,763	5	622.645,683 374.656,76	0.004
5	622.645,683 374.656,76	6	622.656,25 374.654,936	10.723
6	622.656,25 374.654,936	7	622.657,432 374.654,732	1.199
7	622.657,432 374.654,732	1	622.657,636 374.655,914	1.199

** Lungimile segmentelor sunt determinate în planul de proiecție Stereo 70 și sunt rotunjite la 1 milimetru.

*** Distanța dintre puncte este formată din segmente cumulate ce sunt mai mici decât valoarea 1 milimetru.

**DATE DESPRE IMOBILUL NR. 7631**

Oficiul de Cadastru și Publicitate Imobiliară PRAHOVA
Biroul de Cadastru și Publicitate Imobiliară Ploiești

A. Partea I. Descrierea imobilului

TEREN Intravilan

Adresa: Loc. Boldesti, Jud. Prahova

Nr. Crt	Nr cadastral Nr. topografic	Suprafața* (mp)	Observații / Referințe
A1		1	Sector cadastral:38 Teren neimprijmit;

Construcții

Crt	Nr cadastral Nr. topografic	Adresa	Observații / Referințe
A1.1		Loc. Boldesti, Jud. Prahova	Nr. niveluri:1; S. construita la sol:1 mp; S. construita desfasurata:1 mp;

B. Partea II. Proprietari și acte

Inscrieri privitoare la dreptul de proprietate și alte drepturi reale		Referințe
/		
Act Normativ nr. 123, din 10/07/2012 emis de PARLAMENTUL ROMANIEI;		
B1	Intabulare, drept de PROPRIETATE, dobandit prin Lege, cota actuala 1/1, cota initiala 1/1 1) STATUL ROMAN, CIF:9999999999999, Domeniu public	A1, A1.1
Act Normativ nr. 980, din 16/12/2015 emis de PARLAMENTUL ROMANIEI;		
B2	Intabulare, drept de ADMINISTRARE, dobandit prin Lege, cota actuala 1/1, cota initiala 1/1 1) MINISTERUL ECONOMIEI, ENERGIEI SI MEDIULUI DE AFACERI, CIF:9999999999999	A1, A1.1
Act Administrativ nr. 9, din 07/10/2005 emis de MEC SI SDEE;		
B3	Intabulare, drept de CONCESIUNE, dobandit prin Conventie, cota actuala 1/1, cota initiala 1/1 1) DISTRIBUTIE ENERGIE ELECTRICA ROMANIA S.A., CIF:14476722	A1, A1.1

C. Partea III. SARCINI .

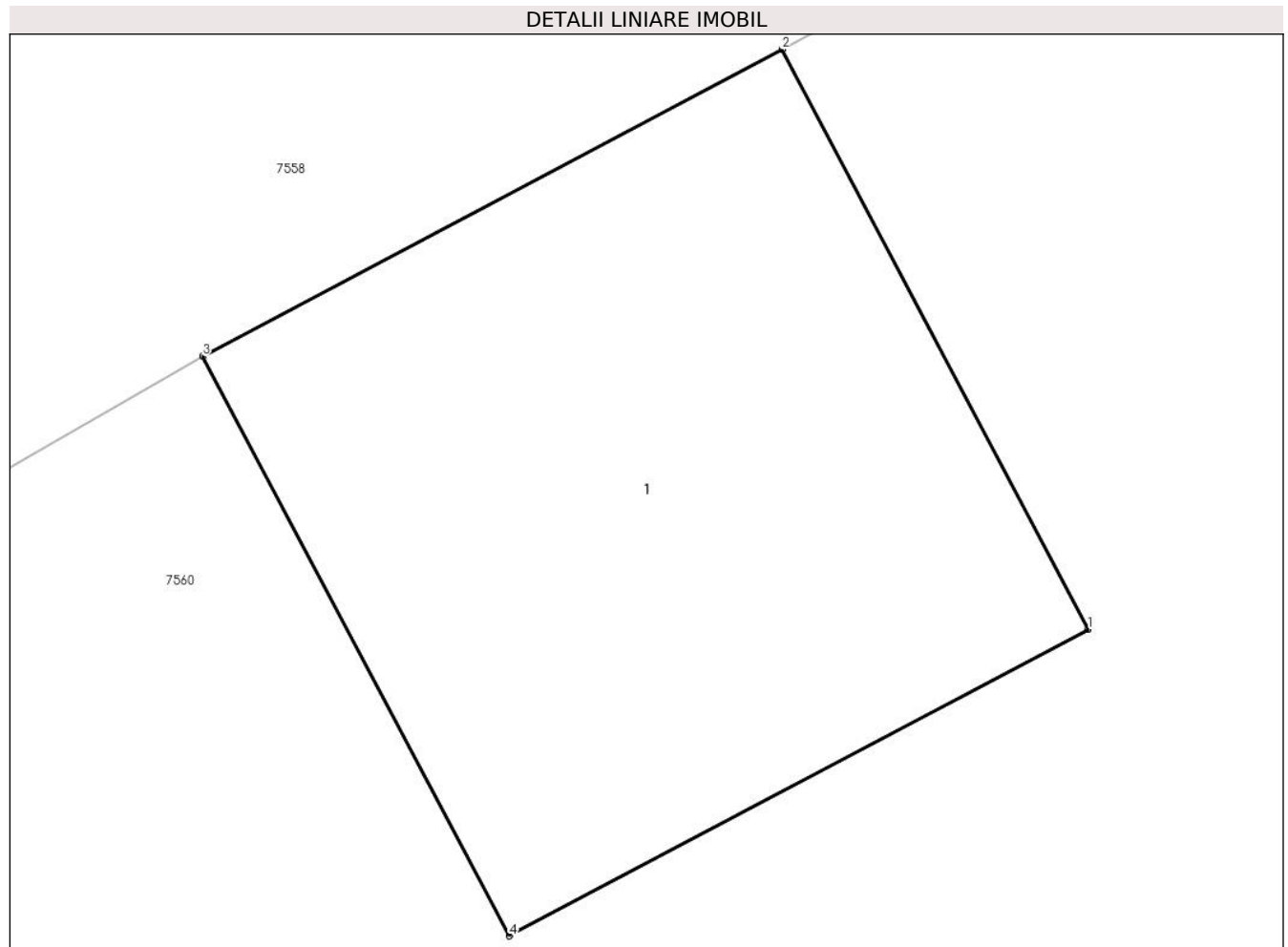
Inscrieri privind dezmembramintele dreptului de proprietate, drepturi reale de garanție și sarcini	Referințe
NU SUNT	

Anexa Nr. 1 La Partea I

Teren

Nr cadastral	Suprafața (mp)*	Observații / Referințe
	1	

* Suprafața este determinată în planul de proiecție Stereo 70.



Date referitoare la teren

Crt	Categorie folosință	Intra vilan	Suprafața (mp)	Tarla	Parcelă	Nr. topo	Observații / Referințe
1	curți constructii	DA	1	-	1254/1	-	

Date referitoare la construcții

Crt	Număr	Destinație construcție	Supraf. (mp)	Situație juridică	Observații / Referințe
A1.1		construcții industriale și edilitare	1	Cu acte	Nr. niveluri:1; S. construită la sol:1 mp; S. construită desfășurată:1 mp;

Lungime Segmente

1) Valorile lungimilor segmentelor sunt obținute din proiecție în plan.

Punct început	X / Y	Punct sfârșit	X / Y	Lungime segment (** (m)
1	622.706,881 374.598,645	2	622.706,32 374.599,706	1.2
2	622.706,32 374.599,706	3	622.705,259 374.599,144	1.201
3	622.705,259 374.599,144	4	622.705,821 374.598,084	1.2

Punct început	X / Y	Punct sfârșit	X / Y	Lungime segment (** (m)
4	622.705,821 374.598,084	1	622.706,881 374.598,645	1.199

** Lungimile segmentelor sunt determinate în planul de proiecție Stereo 70 și sunt rotunjite la 1 milimetru.

*** Distanța dintre puncte este formată din segmente cumulate ce sunt mai mici decât valoarea 1 milimetru.

**DATE DESPRE IMOBILUL NR. 7632**

Oficiul de Cadastru și Publicitate Imobiliară PRAHOVA
Biroul de Cadastru și Publicitate Imobiliară Ploiești

A. Partea I. Descrierea imobilului

TEREN Intravilan

Adresa: Loc. Boldesti, Jud. Prahova

Nr. Crt	Nr cadastral Nr. topografic	Suprafața* (mp)	Observații / Referințe
A1		1	Sector cadastral:38 Teren neimprijmit;

Construcții

Crt	Nr cadastral Nr. topografic	Adresa	Observații / Referințe
A1.1		Loc. Boldesti, Jud. Prahova	Nr. niveluri:1; S. construita la sol:1 mp; S. construita desfasurata:1 mp;

B. Partea II. Proprietari și acte

Inscrieri privitoare la dreptul de proprietate și alte drepturi reale		Referințe
/		
Act Normativ nr. 123, din 10/07/2012 emis de PARLAMENTUL ROMANIEI;		
B1	Intabulare, drept de PROPRIETATE, dobandit prin Lege, cota actuala 1/1, cota initiala 1/1 1) STATUL ROMAN, CIF:9999999999999, Domeniu public	A1, A1.1
Act Normativ nr. 980, din 16/12/2015 emis de PARLAMENTUL ROMANIEI;		
B2	Intabulare, drept de ADMINISTRARE, dobandit prin Lege, cota actuala 1/1, cota initiala 1/1 1) MINISTERUL ECONOMIEI, ENERGIEI SI MEDIULUI DE AFACERI, CIF:9999999999999	A1, A1.1
Act Administrativ nr. 9, din 07/10/2005 emis de MEC SI SDEE;		
B3	Intabulare, drept de CONCESIUNE, dobandit prin Conventie, cota actuala 1/1, cota initiala 1/1 1) DISTRIBUTIE ENERGIE ELECTRICA ROMANIA S.A., CIF:14476722	A1, A1.1

C. Partea III. SARCINI .

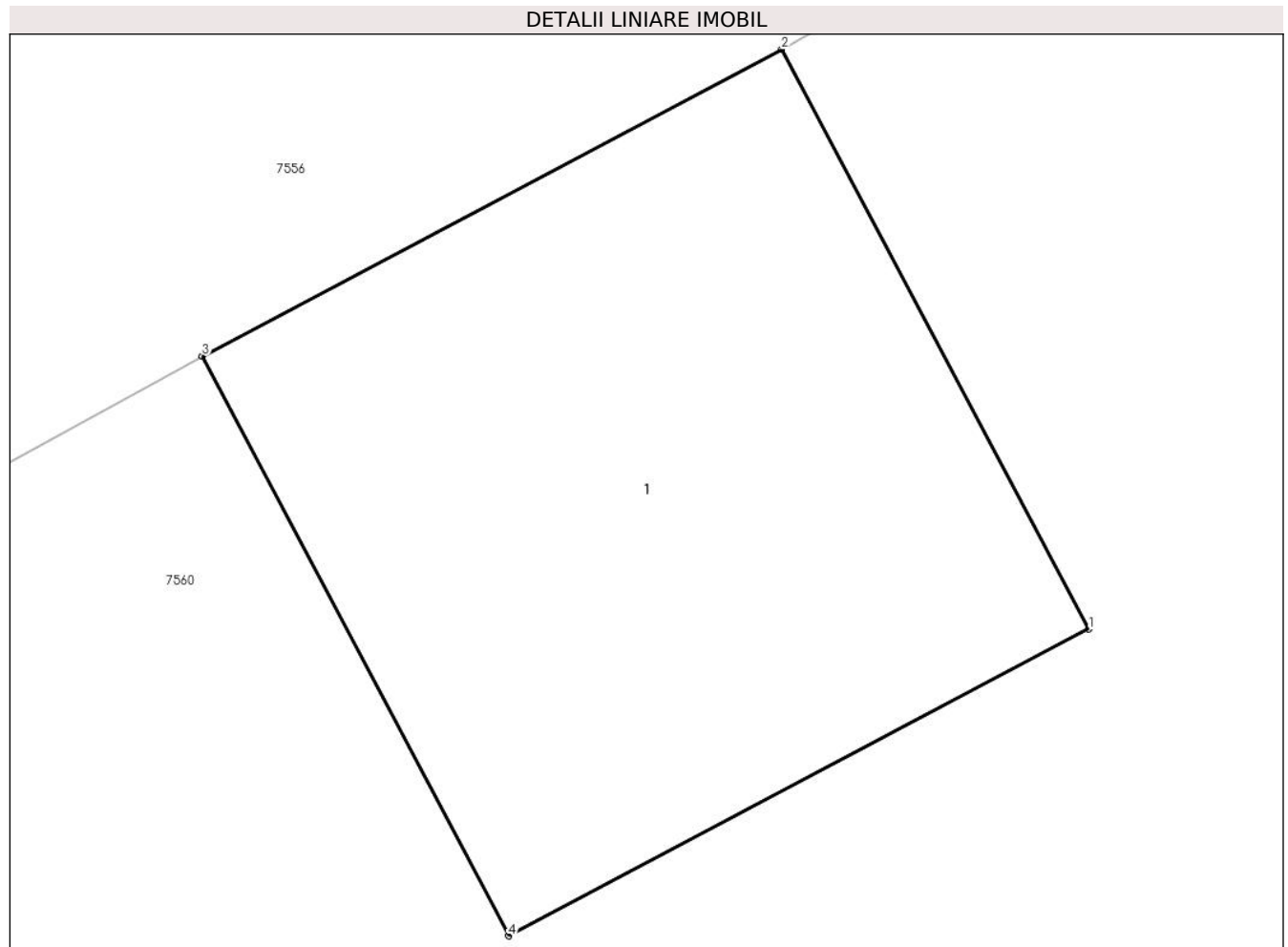
Inscrieri privind dezmembramintele dreptului de proprietate, drepturi reale de garanție și sarcini	Referințe
NU SUNT	

Anexa Nr. 1 La Partea I

Teren

Nr cadastral	Suprafața (mp)*	Observații / Referințe
	1	

* Suprafața este determinată în planul de proiecție Stereo 70.



Date referitoare la teren

Crt	Categorie folosință	Intra vilan	Suprafața (mp)	Tarla	Parcelă	Nr. topo	Observații / Referințe
1	curți constructii	DA	1	-	1254/2	-	

Date referitoare la construcții

Crt	Număr	Destinație construcție	Supraf. (mp)	Situație juridică	Observații / Referințe
A1.1		construcții industriale și edilitare	1	Cu acte	Nr. niveluri:1; S. construita la sol:1 mp; S. construita desfasurata:1 mp;

Lungime Segmente

1) Valorile lungimilor segmentelor sunt obținute din proiecție în plan.

Punct început	X / Y	Punct sfârșit	X / Y	Lungime segment (** (m)
1	622.767,156 374.631,634	2	622.766,594 374.632,694	1.2
2	622.766,594 374.632,694	3	622.765,534 374.632,133	1.199
3	622.765,534 374.632,133	4	622.766,095 374.631,073	1.199

Punct început	X / Y	Punct sfârșit	X / Y	Lungime segment (** (m)
4	622.766,095 374.631,073	1	622.767,156 374.631,634	1.2

** Lungimile segmentelor sunt determinate în planul de proiecție Stereo 70 și sunt rotunjite la 1 milimetru.

*** Distanța dintre puncte este formată din segmente cumulate ce sunt mai mici decât valoarea 1 milimetru.

**DATE DESPRE IMOBILUL NR. 7633**

Oficiul de Cadastru și Publicitate Imobiliară PRAHOVA
Biroul de Cadastru și Publicitate Imobiliară Ploiești

A. Partea I. Descrierea imobilului

TEREN Intravilan

Adresa: Loc. Boldesti, Jud. Prahova

Nr. Crt	Nr cadastral Nr. topografic	Suprafața* (mp)	Observații / Referințe
A1		1	Sector cadastral:38 Teren neimpregmuit;

Construcții

Crt	Nr cadastral Nr. topografic	Adresa	Observații / Referințe
A1.1		Loc. Boldesti, Jud. Prahova	Nr. niveluri:1; S. construita la sol:1 mp; S. construita desfasurata:1 mp;

B. Partea II. Proprietari și acte

Inscrieri privitoare la dreptul de proprietate și alte drepturi reale		Referințe
/		
Act Normativ nr. 123, din 10/07/2012 emis de PARLAMENTUL ROMANIEI;		
B1	Intabulare, drept de PROPRIETATE, dobandit prin Lege, cota actuala 1/1, cota initiala 1/1 1) STATUL ROMAN, CIF:9999999999999, Domeniu public	A1, A1.1
Act Normativ nr. 980, din 16/12/2015 emis de PARLAMENTUL ROMANIEI;		
B2	Intabulare, drept de ADMINISTRARE, dobandit prin Lege, cota actuala 1/1, cota initiala 1/1 1) MINISTERUL ECONOMIEI, ENERGIEI SI MEDIULUI DE AFACERI, CIF:9999999999999	A1, A1.1
Act Administrativ nr. 9, din 07/10/2005 emis de MEC SI SDEE;		
B3	Intabulare, drept de CONCESIUNE, dobandit prin Conventie, cota actuala 1/1, cota initiala 1/1 1) DISTRIBUTIE ENERGIE ELECTRICA ROMANIA S.A., CIF:14476722	A1, A1.1

C. Partea III. SARCINI .

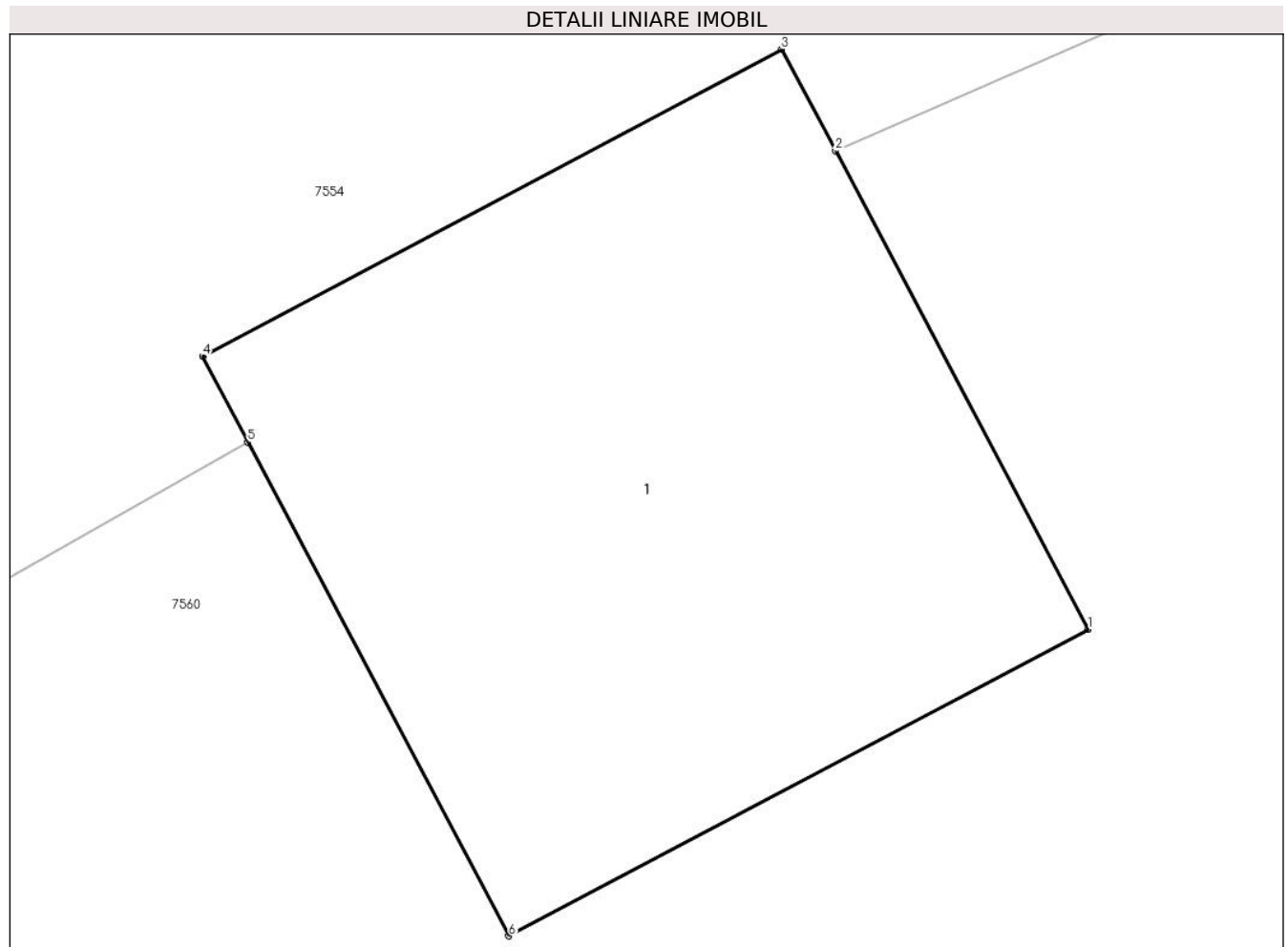
Inscrieri privind dezmembramintele dreptului de proprietate, drepturi reale de garanție și sarcini	Referințe
NU SUNT	

Anexa Nr. 1 La Partea I

Teren

Nr cadastral	Suprafața (mp)*	Observații / Referințe
	1	

* Suprafața este determinată în planul de proiecție Stereo 70.



Date referitoare la teren

Crt	Categorie folosință	Intra vilan	Suprafața (mp)	Tarla	Parcelă	Nr. topo	Observații / Referințe
1	curți constructii	DA	1	-	1254/3	-	

Date referitoare la construcții

Crt	Număr	Destinație construcție	Supraf. (mp)	Situație juridică	Observații / Referințe
A1.1		construcții industriale și edilitare	1	Cu acte	Nr. niveluri:1; S. construita la sol:1 mp; S. construita desfasurata:1 mp;

Lungime Segmente

1) Valorile lungimilor segmentelor sunt obținute din proiecție în plan.

Punct început	X / Y	Punct sfârșit	X / Y	Lungime segment (** (m)
1	622.829,291 374.667,025	2	622.828,828 374.667,9	0.99
2	622.828,828 374.667,9	3	622.828,729 374.668,086	0.211
3	622.828,729 374.668,086	4	622.827,669 374.667,524	1.2

Punct început	X / Y	Punct sfârșit	X / Y	Lungime segment (** (m)
4	622.827,669 374.667,524	5	622.827,752 374.667,367	0.178
5	622.827,752 374.667,367	6	622.828,23 374.666,464	1.022
6	622.828,23 374.666,464	1	622.829,291 374.667,025	1.2

** Lungimile segmentelor sunt determinate în planul de proiecție Stereo 70 și sunt rotunjite la 1 milimetru.

*** Distanța dintre puncte este formată din segmente cumulate ce sunt mai mici decât valoarea 1 milimetru.

**DATE DESPRE IMOBILUL NR. 7634**

Oficiul de Cadastru și Publicitate Imobiliară PRAHOVA
Biroul de Cadastru și Publicitate Imobiliară Ploiești

A. Partea I. Descrierea imobilului

TEREN Intravilan

Adresa: Loc. Boldesti, Jud. Prahova

Nr. Crt	Nr cadastral Nr. topografic	Suprafața* (mp)	Observații / Referințe
A1		1	Sector cadastral:38 Teren neimprijmit;

Construcții

Crt	Nr cadastral Nr. topografic	Adresa	Observații / Referințe
A1.1		Loc. Boldesti, Jud. Prahova	Nr. niveluri:1; S. construita la sol:1 mp; S. construita desfasurata:1 mp;

B. Partea II. Proprietari și acte

Inscrieri privitoare la dreptul de proprietate și alte drepturi reale		Referințe
/		
Act Normativ nr. 123, din 10/07/2012 emis de PARLAMENTUL ROMANIEI;		
B1	Intabulare, drept de PROPRIETATE, dobandit prin Lege, cota actuala 1/1, cota initiala 1/1 1) STATUL ROMAN, CIF:9999999999999, Domeniu public	A1, A1.1
Act Normativ nr. 980, din 16/12/2015 emis de PARLAMENTUL ROMANIEI;		
B2	Intabulare, drept de ADMINISTRARE, dobandit prin Lege, cota actuala 1/1, cota initiala 1/1 1) MINISTERUL ECONOMIEI, ENERGIEI SI MEDIULUI DE AFACERI, CIF:9999999999999	A1, A1.1
Act Administrativ nr. 9, din 07/10/2005 emis de MEC SI SDEE;		
B3	Intabulare, drept de CONCESIUNE, dobandit prin Conventie, cota actuala 1/1, cota initiala 1/1 1) DISTRIBUTIE ENERGIE ELECTRICA ROMANIA S.A., CIF:14476722	A1, A1.1

C. Partea III. SARCINI .

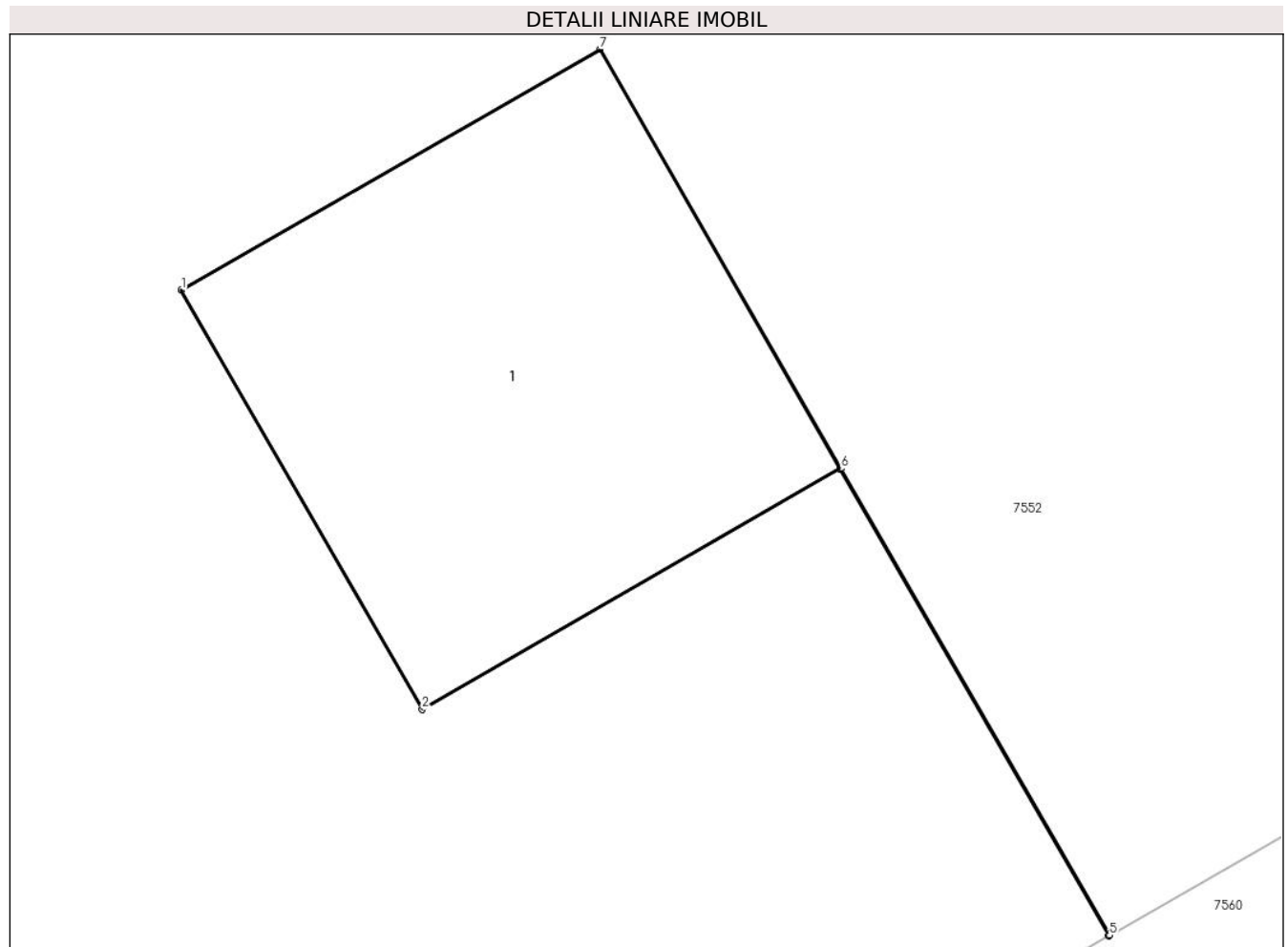
Inscrieri privind dezmembramintele dreptului de proprietate, drepturi reale de garanție și sarcini	Referințe
NU SUNT	

Anexa Nr. 1 La Partea I

Teren

Nr cadastral	Suprafața (mp)*	Observații / Referințe
	1	

* Suprafața este determinată în planul de proiecție Stereo 70.



Date referitoare la teren

Crt	Categorie folosință	Intravilan	Suprafața (mp)	Tarla	Parcelă	Nr. topo	Observații / Referințe
1	curți constructii	DA	1	32	1246/6/1	-	

Date referitoare la construcții

Crt	Număr	Destinație construcție	Supraf. (mp)	Situație juridică	Observații / Referințe
A1.1		construcții industriale și edilitare	1	Cu acte	Nr. niveluri:1; S. construita la sol:1 mp; S. construita desfasurata:1 mp;

Lungime Segmente

1) Valorile lungimilor segmentelor sunt obținute din proiecție în plan.

Punct început	X / Y	Punct sfârșit	X / Y	Lungime segment (** (m)
1	622.889,032 374.702,931	2	622.889,63 374.701,891	1.2
2	622.889,63 374.701,891	3	622.890,668 374.702,488	1.197
3	622.890,668 374.702,488	4	622.891,334 374.701,329	1.337

Punct început	X / Y	Punct sfârșit	X / Y	Lungime segment (** (m)
4	622.891,334 374.701,329	5	622.891,337 374.701,331	0.004
5	622.891,337 374.701,331	6	622.890,67 374.702,489	1.336
6	622.890,67 374.702,489	7	622.890,072 374.703,529	1.2
7	622.890,072 374.703,529	1	622.889,032 374.702,931	1.2

** Lungimile segmentelor sunt determinate în planul de proiecție Stereo 70 și sunt rotunjite la 1 milimetru.

*** Distanța dintre puncte este formată din segmente cumulate ce sunt mai mici decât valoarea 1 milimetru.

**DATE DESPRE IMOBILUL NR. 7635**

Oficiul de Cadastru și Publicitate Imobiliară PRAHOVA
Biroul de Cadastru și Publicitate Imobiliară Ploiești

A. Partea I. Descrierea imobilului

TEREN Intravilan

Adresa: Loc. Boldesti, Jud. Prahova

Nr. Crt	Nr cadastral Nr. topografic	Suprafața* (mp)	Observații / Referințe
A1		1	Sector cadastral:38 Teren neimprijmit;

Construcții

Crt	Nr cadastral Nr. topografic	Adresa	Observații / Referințe
A1.1		Loc. Boldesti, Jud. Prahova	Nr. niveluri:1; S. construita la sol:1 mp; S. construita desfasurata:1 mp;

B. Partea II. Proprietari și acte

Inscrieri privitoare la dreptul de proprietate și alte drepturi reale		Referințe
/		
Act Normativ nr. 123, din 10/07/2012 emis de PARLAMENTUL ROMANIEI;		
B1	Intabulare, drept de PROPRIETATE, dobandit prin Lege, cota actuala 1/1, cota initiala 1/1 1) STATUL ROMAN, CIF:9999999999999, Domeniu public	A1, A1.1
Act Normativ nr. 980, din 16/12/2015 emis de PARLAMENTUL ROMANIEI;		
B2	Intabulare, drept de ADMINISTRARE, dobandit prin Lege, cota actuala 1/1, cota initiala 1/1 1) MINISTERUL ECONOMIEI, ENERGIEI SI MEDIULUI DE AFACERI, CIF:9999999999999	A1, A1.1
Act Administrativ nr. 9, din 07/10/2005 emis de MEC SI SDEE;		
B3	Intabulare, drept de CONCESIUNE, dobandit prin Conventie, cota actuala 1/1, cota initiala 1/1 1) DISTRIBUTIE ENERGIE ELECTRICA ROMANIA S.A., CIF:14476722	A1, A1.1

C. Partea III. SARCINI .

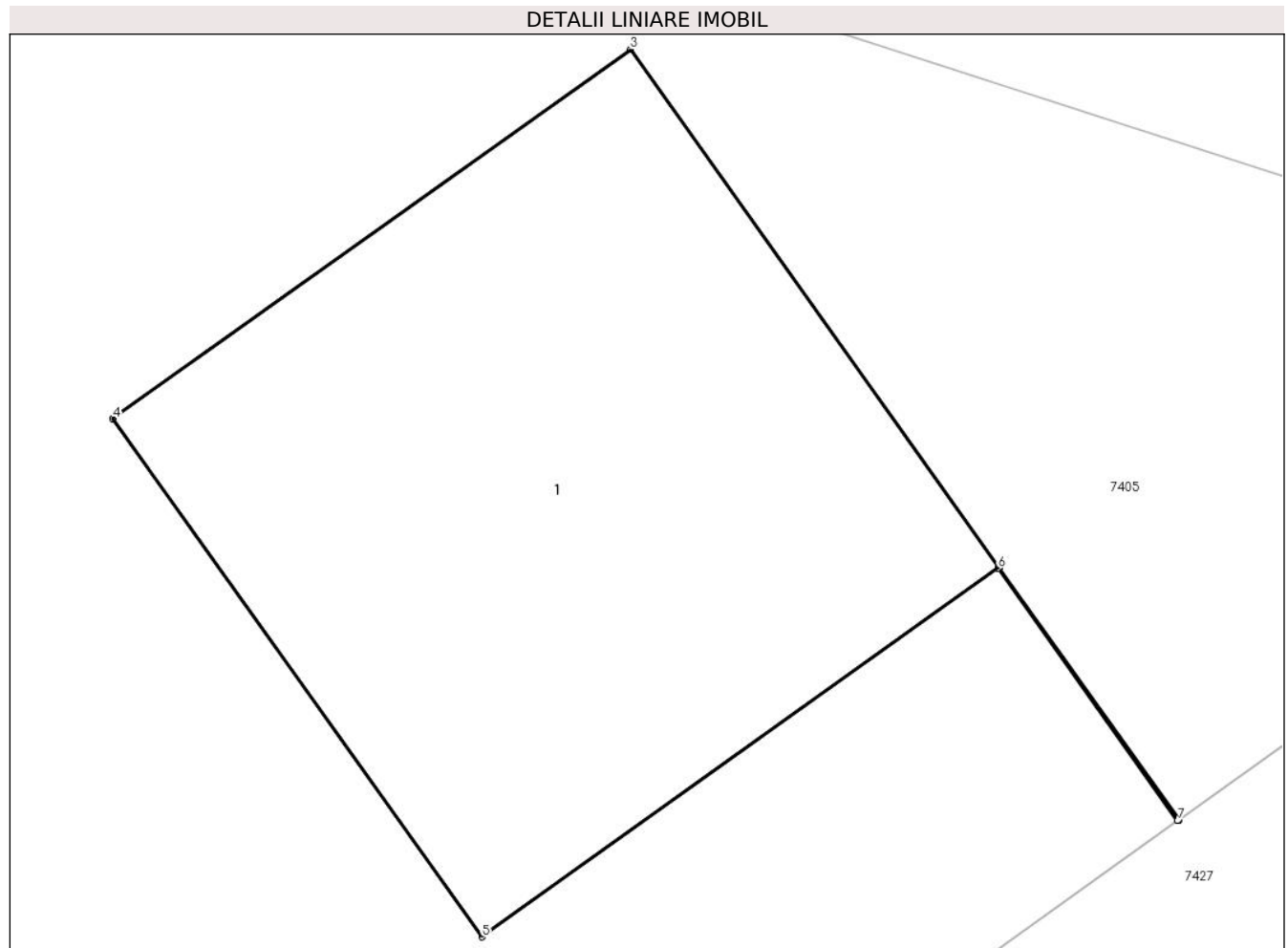
Inscrieri privind dezmembramintele dreptului de proprietate, drepturi reale de garanție și sarcini	Referințe
NU SUNT	

Anexa Nr. 1 La Partea I

Teren

Nr cadastral	Suprafața (mp)*	Observații / Referințe
	1	

* Suprafața este determinată în planul de proiecție Stereo 70.



Date referitoare la teren

Crt	Categorie folosință	Intra vilan	Suprafața (mp)	Tarla	Parcelă	Nr. topo	Observații / Referințe
1	curți constructii	DA	1	-	805/17	-	

Date referitoare la construcții

Crt	Număr	Destinație construcție	Supraf. (mp)	Situație juridică	Observații / Referințe
A1.1		construcții industriale și edilitare	1	Cu acte	Nr. niveluri:1; S. construită la sol:1 mp; S. construită desfășurată:1 mp;

Lungime Segmente

1) Valorile lungimilor segmentelor sunt obținute din proiecție în plan.

Punct început	X / Y	Punct sfârșit	X / Y	Lungime segment (** (m))
1	622.715,805 375.229,484	2	622.715,466 375.229,96	0.584
2	622.715,466 375.229,96	3	622.714,769 375.230,937	1.2
3	622.714,769 375.230,937	4	622.713,792 375.230,24	1.2

Punct început	X / Y	Punct sfârșit	X / Y	Lungime segment (** (m)
4	622.713,792 375.230,24	5	622.714,489 375.229,263	1.2
5	622.714,489 375.229,263	6	622.715,463 375.229,958	1.197
6	622.715,463 375.229,958	7	622.715,802 375.229,482	0.584
7	622.715,802 375.229,482	1	622.715,805 375.229,484	0.004

** Lungimile segmentelor sunt determinate în planul de proiecție Stereo 70 și sunt rotunjite la 1 milimetru.

*** Distanța dintre puncte este formată din segmente cumulate ce sunt mai mici decât valoarea 1 milimetru.

**DATE DESPRE IMOBILUL NR. 7636**

Oficiul de Cadastru și Publicitate Imobiliară PRAHOVA
 Biroul de Cadastru și Publicitate Imobiliară Ploiești

A. Partea I. Descrierea imobilului

TEREN Intravilan

Adresa: Loc. Boldesti, Jud. Prahova

Nr. Crt	Nr cadastral Nr. topografic	Suprafața* (mp)	Observații / Referințe
A1		Din acte: 9.500 Masurata: 1.270	Sector cadastral:38 Teren neimprejmuit;

B. Partea II. Proprietari și acte

Inscrieri privitoare la dreptul de proprietate și alte drepturi reale		Referințe
/		
Act Normativ nr. 251, din 21/04/2010 emis de GUVERNUL ROMANIEI;		
B1	Intabulare, drept de PROPRIETATE, dobandit prin Lege, cota actuala 1/1, cota initiala 1/1 1) COMUNA BOLDESTI GRADISTEA, CIF:2843760, DOMENIUL PUBLIC	A1

C. Partea III. SARCINI .

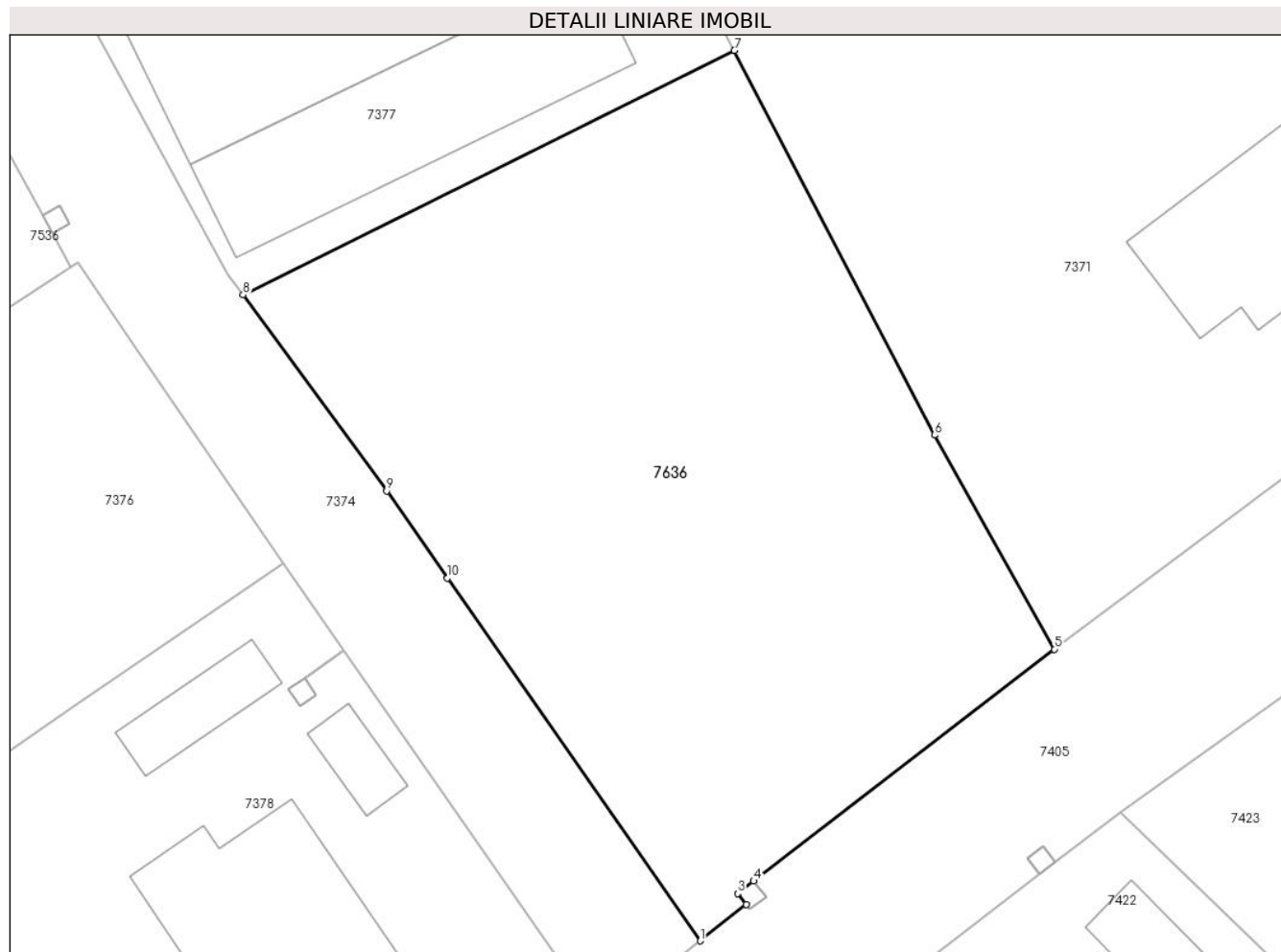
Inscrieri privind dezmembramintele dreptului de proprietate, drepturi reale de garanție și sarcini	Referințe
NU SUNT	

Anexa Nr. 1 La Partea I

Teren

Nr cadastral	Suprafața (mp)*	Observații / Referințe
	Din acte: 9.500 Masurata: 1.270	

* Suprafața este determinată în planul de proiecție Stereo 70.



Date referitoare la teren

Crt	Categorie folosință	Intra vilan	Suprafața (mp)	Tarla	Parcelă	Nr. topo	Observații / Referințe
1	arabil	DA	1.270	25	816/2	-	

Lungime Segmente

1) Valorile lungimilor segmentelor sunt obținute din proiecție în plan.

Punct început	X / Y	Punct sfârșit	X / Y	Lungime segment (** (m)
1	622.611,01 375.164,131	2	622.613,734 375.166,29	3.476
2	622.613,734 375.166,29	3	622.613,234 375.166,938	0.818
3	622.613,234 375.166,938	4	622.614,184 375.167,671	1.2
4	622.614,184 375.167,671	5	622.631,993 375.181,416	22.496
5	622.631,993 375.181,416	6	622.624,892 375.194,106	14.542

Punct început	X / Y	Punct sfârșit	X / Y	Lungime segment (** (m)
6	622.624,892 375.194,106	7	622.613,039 375.216,898	25.69
7	622.613,039 375.216,898	8	622.583,918 375.202,414	32.524
8	622.583,918 375.202,414	9	622.592,425 375.190,797	14.399
9	622.592,425 375.190,797	10	622.596,03 375.185,625	6.304
10	622.596,03 375.185,625	1	622.611,01 375.164,131	26.199

** Lungimile segmentelor sunt determinate în planul de proiecție Stereo 70 și sunt rotunjite la 1 milimetru.

*** Distanța dintre puncte este formată din segmente cumulate ce sunt mai mici decât valoarea 1 milimetru.

**DATE DESPRE IMOBILUL NR. 7637**

Oficiul de Cadastru și Publicitate Imobiliară PRAHOVA
 Biroul de Cadastru și Publicitate Imobiliară Ploiești

A. Partea I. Descrierea imobilului

TEREN Intravilan

Adresa: Loc. Boldesti, Jud. Prahova

Nr. Crt	Nr cadastral Nr. topografic	Suprafața* (mp)	Observații / Referințe
A1	20822	Din acte: 1.360 Masurata: 1.382	Sector cadastral:38 Teren neimprejmuit;

B. Partea II. Proprietari și acte

Inscrieri privitoare la dreptul de proprietate și alte drepturi reale	Referințe
116298 / 21/12/2017	
Act Administrativ nr. 27, din 24/11/2017 emis de CONSILIUL LOCAL BOLDESTI GRADISTEA (act administrativ nr 259 Bis din 21.04.2010, emis de MONITORUL OFICIAL);	
B1	A1
Intabulare, drept de PROPRIETATE, dobandit prin Lege, cota actuala 1/1, cota initiala 1/1 1) COMUNA BOLDESTI GRADISTEA , CIF:2843760, (domeniul public)	

C. Partea III. SARCINI .

Inscrieri privind dezmembramintele dreptului de proprietate, drepturi reale de garanție și sarcini	Referințe
NU SUNT	

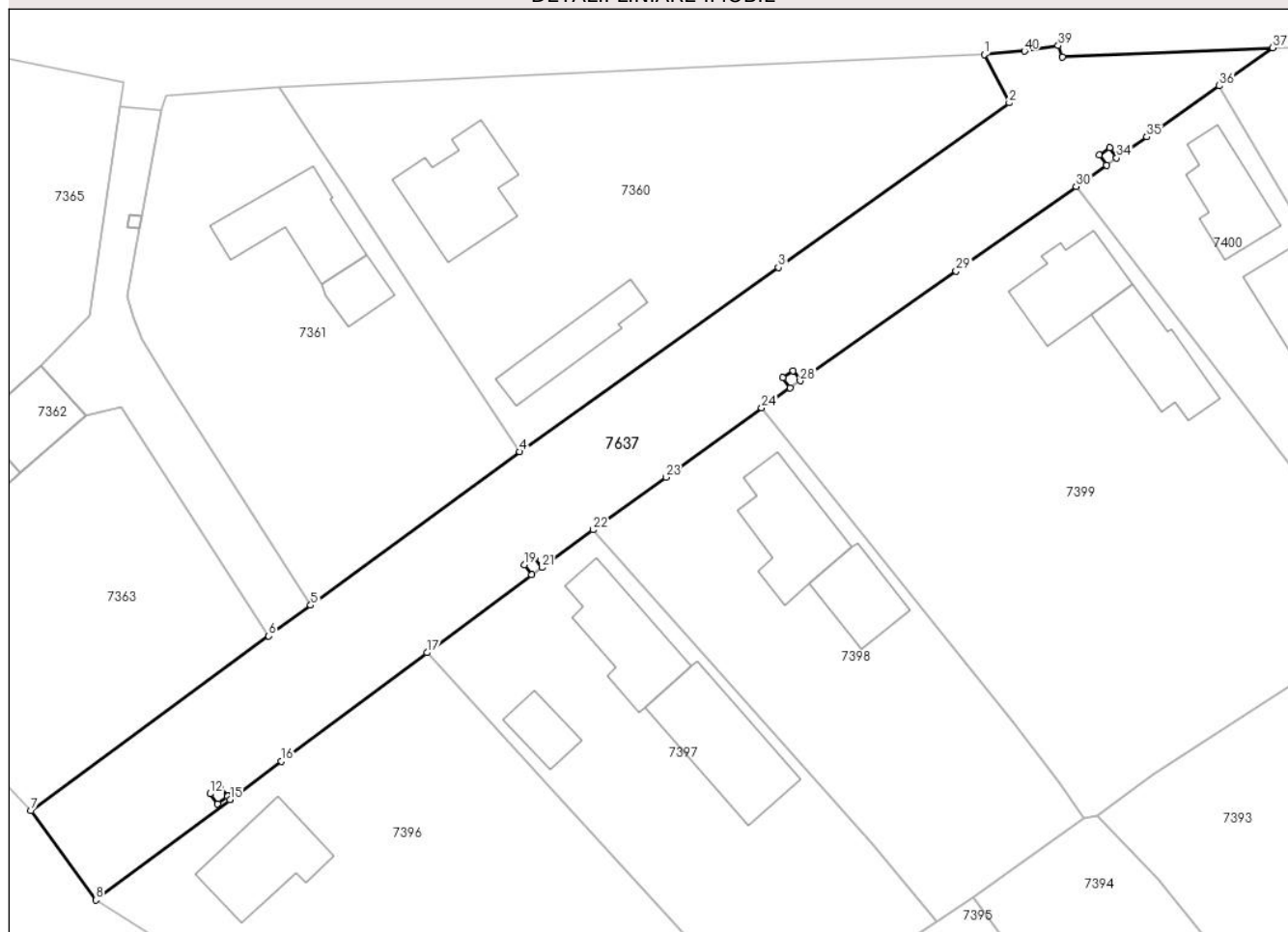
Anexa Nr. 1 La Partea I

Teren

Nr cadastral	Suprafața (mp)*	Observații / Referințe
20822	Din acte: 1.360 Masurata: 1.382	

* Suprafața este determinată în planul de proiecție Stereo 70.

DETALII LINIARE IMOBIL



Date referitoare la teren

Crt	Categorie folosință	Intra vilan	Suprafața (mp)	Tarla	Parcelă	Nr. topo	Observații / Referințe
1	drum	DA	1.382	-	DS 887	-	

Lungime Segmente

1) Valorile lungimilor segmentelor sunt obținute din proiecție în plan.

Punct început	X / Y	Punct sfârșit	X / Y	Lungime segment (** (m)
1	622.334,912 375.277,201	2	622.337,333 375.272,529	5.262
3	622.315,045 375.256,643	4	622.290,087 375.238,854	30.649
5	622.269,891 375.224,038	6	622.265,852 375.221,074	5.01
7	622.242,892 375.204,228	8	622.249,161 375.195,61	10.657
9	622.262,12 375.205,285	10	622.261,876 375.205,613	0.409

Punct început	X / Y	Punct sfârșit	X / Y	Lungime segment (** (m)
2	622.337,333 375.272,529	3	622.315,045 375.256,643	27.37
4	622.290,087 375.238,854	5	622.269,891 375.224,038	25.048
6	622.265,852 375.221,074	7	622.242,892 375.204,228	28.477
8	622.249,161 375.195,61	9	622.262,12 375.205,285	16.172
10	622.261,876 375.205,613	11	622.260,916 375.204,896	1.198

Punct început	X / Y	Punct sfârșit	X / Y	Lungime segment (** (m)
11	622.260,916 375.204,896	12	622.260,198 375.205,858	1.2
13	622.261,16 375.206,576	14	622.261,878 375.205,614	1.2
15	622.262,123 375.205,287	16	622.267,069 375.208,979	6.172
17	622.281,126 375.219,474	18	622.291,256 375.226,975	12.605
19	622.290,542 375.227,939	20	622.291,507 375.228,653	1.2
21	622.292,221 375.227,689	22	622.297,142 375.231,333	6.123
23	622.304,175 375.236,406	24	622.313,438 375.243,088	11.422
25	622.316,171 375.245,012	26	622.315,481 375.245,993	1.199
27	622.316,462 375.246,684	28	622.317,153 375.245,703	1.2
29	622.332,196 375.256,291	30	622.343,779 375.264,444	14.165
31	622.346,717 375.266,512	32	622.346,026 375.267,493	1.2
33	622.347,008 375.268,184	34	622.347,698 375.267,203	1.199
35	622.350,593 375.269,24	36	622.357,604 375.274,175	8.574
37	622.362,75 375.277,85	38	622.342,469 375.276,925	20.302
39	622.342,056 375.278,053	40	622.338,805 375.277,516	3.295

Punct început	X / Y	Punct sfârșit	X / Y	Lungime segment (** (m)
12	622.260,198 375.205,858	13	622.261,16 375.206,576	1.2
14	622.261,878 375.205,614	15	622.262,123 375.205,287	0.409
16	622.267,069 375.208,979	17	622.281,126 375.219,474	17.543
18	622.291,256 375.226,975	19	622.290,542 375.227,939	1.2
20	622.291,507 375.228,653	21	622.292,221 375.227,689	1.2
22	622.297,142 375.231,333	23	622.304,175 375.236,406	8.672
24	622.313,438 375.243,088	25	622.316,171 375.245,012	3.342
26	622.315,481 375.245,993	27	622.316,462 375.246,684	1.2
28	622.317,153 375.245,703	29	622.332,196 375.256,291	18.396
30	622.343,779 375.264,444	31	622.346,717 375.266,512	3.593
32	622.346,026 375.267,493	33	622.347,008 375.268,184	1.201
34	622.347,698 375.267,203	35	622.350,593 375.269,24	3.54
36	622.357,604 375.274,175	37	622.362,75 375.277,85	6.324
38	622.342,469 375.276,925	39	622.342,056 375.278,053	1.201
40	622.338,805 375.277,516	1	622.334,912 375.277,201	3.906

** Lungimile segmentelor sunt determinate în planul de proiecție Stereo 70 și sunt rotunjite la 1 milimetru.

*** Distanța dintre puncte este formată din segmente cumulate ce sunt mai mici decât valoarea 1 milimetru.

**DATE DESPRE IMOBILUL NR. 7638**

Oficiul de Cadastru și Publicitate Imobiliară PRAHOVA
Biroul de Cadastru și Publicitate Imobiliară Ploiești

A. Partea I. Descrierea imobilului

TEREN Intravilan

Adresa: Loc. Boldesti, Jud. Prahova

Nr. Crt	Nr cadastral Nr. topografic	Suprafața* (mp)	Observații / Referințe
A1		Din acte: 588 Masurata: 502	Sector cadastral:38 Teren neimprejmuit;

B. Partea II. Proprietari și acte

Inscrieri privitoare la dreptul de proprietate și alte drepturi reale		Referințe
/		
Act Normativ nr. 251, din 21/04/2010 emis de GUVERNUL ROMANIEI;		
B1	Intabulare, drept de PROPRIETATE, dobandit prin Lege, cota actuala 1/1, cota initiala 1/1 1) COMUNA BOLDESTI GRADISTEA, CIF:2843760, DOMENIUL PUBLIC	A1

C. Partea III. SARCINI .

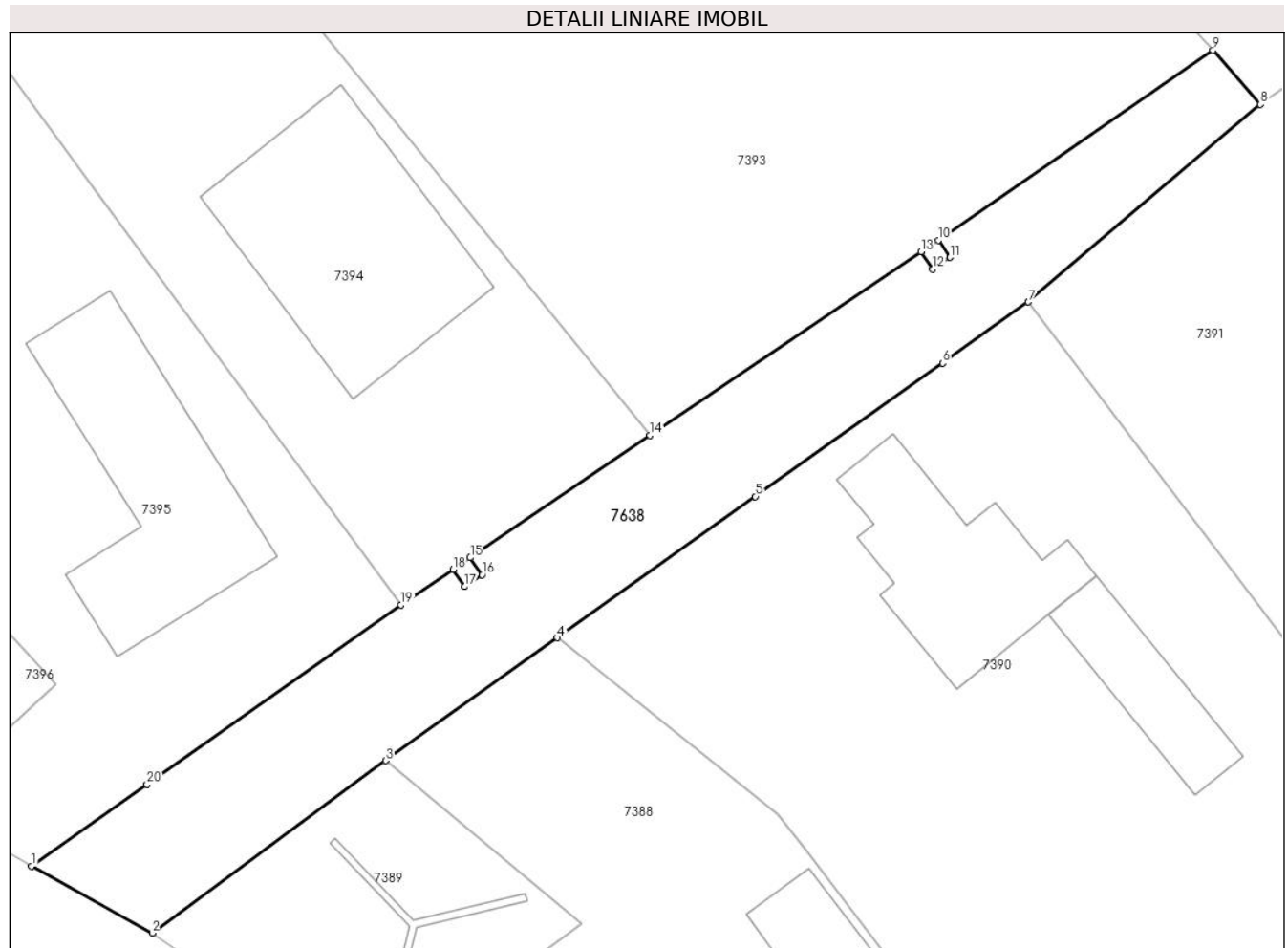
Inscrieri privind dezmembramintele dreptului de proprietate, drepturi reale de garanție și sarcini	Referințe
NU SUNT	

Anexa Nr. 1 La Partea I

Teren

Nr cadastral	Suprafața (mp)*	Observații / Referințe
	Din acte: 588 Masurata: 502	

* Suprafața este determinată în planul de proiecție Stereo 70.



Date referitoare la teren

Crt	Categorie folosință	Intra vilan	Suprafața (mp)	Tarla	Parcelă	Nr. topo	Observații / Referințe
1	drum	DA	502	25	DS 821	-	

Lungime Segmente

1) Valorile lungimilor segmentelor sunt obținute din proiecție în plan.

Punct început	X / Y	Punct sfârșit	X / Y	Lungime segment (** (m)
1	622.341,842 375.141,072	2	622.348,783 375.137,209	7.944
2	622.348,783 375.137,209	3	622.362,222 375.147,134	16.707
3	622.362,222 375.147,134	4	622.372,103 375.154,205	12.15
4	622.372,103 375.154,205	5	622.383,495 375.162,328	13.991
5	622.383,495 375.162,328	6	622.394,265 375.170,006	13.227

Punct început	X / Y	Punct sfârșit	X / Y	Lungime segment (** (m)
6	622.394,265 375.170,006	7	622.399,2 375.173,525	6.061
7	622.399,2 375.173,525	8	622.412,555 375.184,886	17.534
8	622.412,555 375.184,886	9	622.409,821 375.188,009	4.151
9	622.409,821 375.188,009	10	622.394,021 375.177,08	19.212
10	622.394,021 375.177,08	11	622.394,697 375.176,088	1.2
11	622.394,697 375.176,088	12	622.393,705 375.175,412	1.2
12	622.393,705 375.175,412	13	622.393,029 375.176,404	1.2
13	622.393,029 375.176,404	14	622.377,43 375.165,849	18.834
14	622.377,43 375.165,849	15	622.367,089 375.158,811	12.509
15	622.367,089 375.158,811	16	622.367,765 375.157,819	1.2
16	622.367,765 375.157,819	17	622.366,773 375.157,144	1.2
17	622.366,773 375.157,144	18	622.366,097 375.158,136	1.2
18	622.366,097 375.158,136	19	622.363,101 375.156,097	3.624
19	622.363,101 375.156,097	20	622.348,484 375.145,766	17.899
20	622.348,484 375.145,766	1	622.341,842 375.141,072	8.133

** Lungimile segmentelor sunt determinate în planul de proiecție Stereo 70 și sunt rotunjite la 1 milimetru.

*** Distanța dintre puncte este formată din segmente cumulate ce sunt mai mici decât valoarea 1 milimetru.

**DATE DESPRE IMOBILUL NR. 7639**

Oficiul de Cadastru și Publicitate Imobiliară PRAHOVA
Biroul de Cadastru și Publicitate Imobiliară Ploiești

A. Partea I. Descrierea imobilului

TEREN Intravilan

Adresa: Loc. Boldesti, Jud. Prahova

Nr. Crt	Nr cadastral Nr. topografic	Suprafața* (mp)	Observații / Referințe
A1		1	Sector cadastral:38 Teren neimprijmit;

Construcții

Crt	Nr cadastral Nr. topografic	Adresa	Observații / Referințe
A1.1		Loc. Boldesti, Jud. Prahova	Nr. niveluri:1; S. construita la sol:1 mp; S. construita desfasurata:1 mp;

B. Partea II. Proprietari și acte

Inscrieri privitoare la dreptul de proprietate și alte drepturi reale		Referințe
/		
Act Normativ nr. 123, din 10/07/2012 emis de PARLAMENTUL ROMANIEI;		
B1	Intabulare, drept de PROPRIETATE, dobandit prin Lege, cota actuala 1/1, cota initiala 1/1 1) STATUL ROMAN, CIF:9999999999999, Domeniu public	A1, A1.1
Act Normativ nr. 980, din 16/12/2015 emis de PARLAMENTUL ROMANIEI;		
B2	Intabulare, drept de ADMINISTRARE, dobandit prin Lege, cota actuala 1/1, cota initiala 1/1 1) MINISTERUL ECONOMIEI, ENERGIEI SI MEDIULUI DE AFACERI, CIF:9999999999999	A1, A1.1
Act Administrativ nr. 9, din 07/10/2005 emis de MEC SI SDEE;		
B3	Intabulare, drept de CONCESIUNE, dobandit prin Conventie, cota actuala 1/1, cota initiala 1/1 1) DISTRIBUTIE ENERGIE ELECTRICA ROMANIA S.A., CIF:14476722	A1, A1.1

C. Partea III. SARCINI .

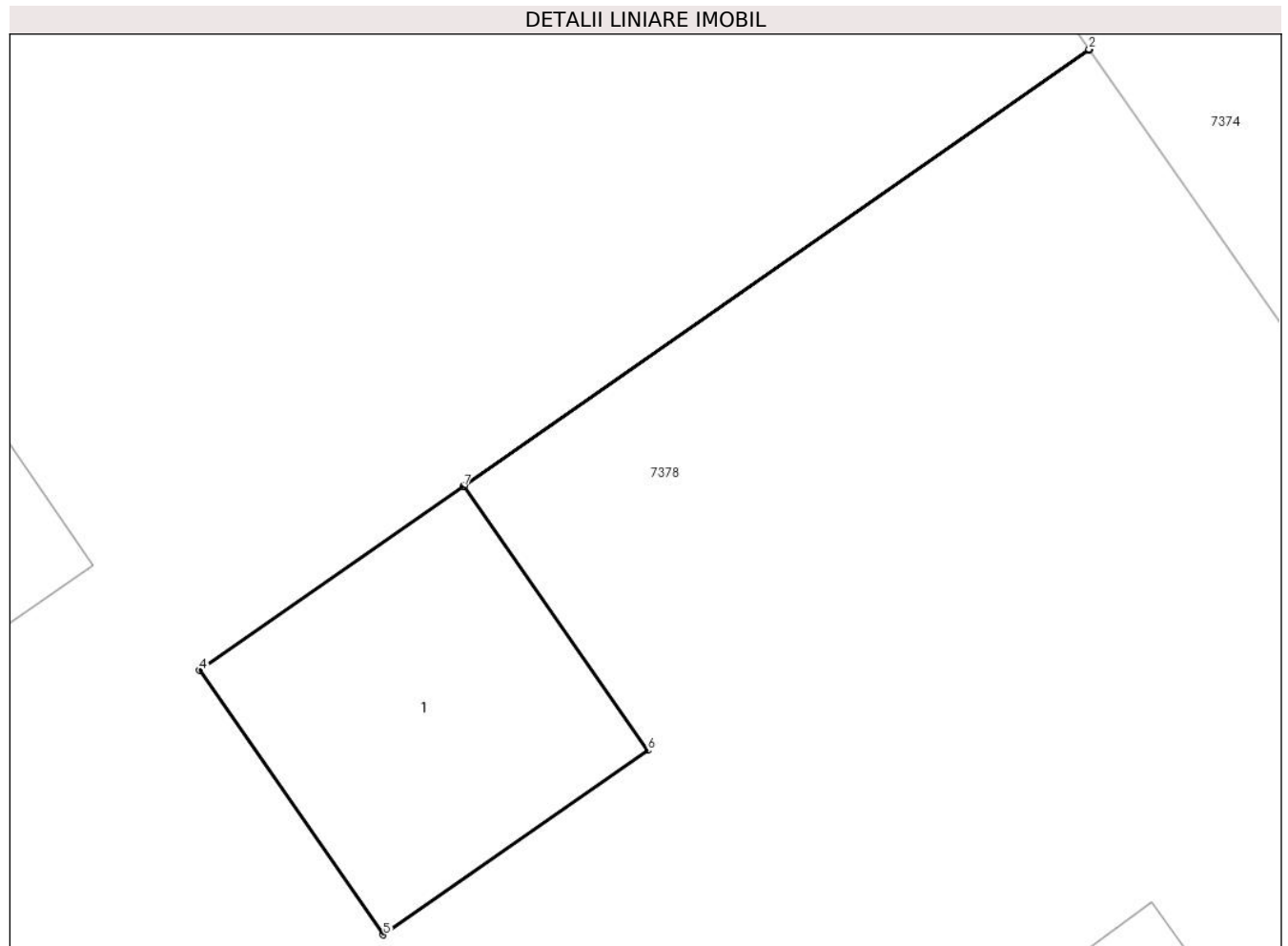
Inscrieri privind dezmembramintele dreptului de proprietate, drepturi reale de garanție și sarcini	Referințe
NU SUNT	

Anexa Nr. 1 La Partea I

Teren

Nr cadastral	Suprafața (mp)*	Observații / Referințe
	1	

* Suprafața este determinată în planul de proiecție Stereo 70.



Date referitoare la teren

Crt	Categorie folosință	Intra vilan	Suprafața (mp)	Tarla	Parcelă	Nr. topo	Observații / Referințe
1	curți constructii	DA	1	25	822/1	-	

Date referitoare la construcții

Crt	Număr	Destinație construcție	Supraf. (mp)	Situație juridică	Observații / Referințe
A1.1		construcții industriale și edilitare	1	Cu acte	Nr. niveluri:1; S. construita la sol:1 mp; S. construita desfasurata:1 mp;

Lungime Segmente

1) Valorile lungimilor segmentelor sunt obținute din proiecție în plan.

Punct început	X / Y	Punct sfârșit	X / Y	Lungime segment (** (m))
1	622.589,903 375.181,334	2	622.589,901 375.181,336	0.003
2	622.589,901 375.181,336	3	622.587,57 375.179,711	2.842
3	622.587,57 375.179,711	4	622.586,586 375.179,025	1.2

Punct început	X / Y	Punct sfârșit	X / Y	Lungime segment (** (m)
4	622.586,586 375.179,025	5	622.587,272 375.178,041	1.2
5	622.587,272 375.178,041	6	622.588,256 375.178,727	1.2
6	622.588,256 375.178,727	7	622.587,572 375.179,709	1.197
7	622.587,572 375.179,709	1	622.589,903 375.181,334	2.842

** Lungimile segmentelor sunt determinate în planul de proiecție Stereo 70 și sunt rotunjite la 1 milimetru.

*** Distanța dintre puncte este formată din segmente cumulate ce sunt mai mici decât valoarea 1 milimetru.

**DATE DESPRE IMOBILUL NR. 7640**

Oficiul de Cadastru și Publicitate Imobiliară PRAHOVA
Biroul de Cadastru și Publicitate Imobiliară Ploiești

A. Partea I. Descrierea imobilului

TEREN Intravilan

Adresa: Loc. Boldesti, Jud. Prahova

Nr. Crt	Nr cadastral Nr. topografic	Suprafața* (mp)	Observații / Referințe
A1		1	Sector cadastral:38 Teren neimprijmit;

Construcții

Crt	Nr cadastral Nr. topografic	Adresa	Observații / Referințe
A1.1		Loc. Boldesti, Jud. Prahova	Nr. niveluri:1; S. construita la sol:1 mp; S. construita desfasurata:1 mp;

B. Partea II. Proprietari și acte

Inscrieri privitoare la dreptul de proprietate și alte drepturi reale		Referințe
/		
Act Normativ nr. 123, din 10/07/2012 emis de PARLAMENTUL ROMANIEI;		
B1	Intabulare, drept de PROPRIETATE, dobandit prin Lege, cota actuala 1/1, cota initiala 1/1 1) STATUL ROMAN, CIF:9999999999999, Domeniu public	A1, A1.1
Act Normativ nr. 980, din 16/12/2015 emis de PARLAMENTUL ROMANIEI;		
B2	Intabulare, drept de ADMINISTRARE, dobandit prin Lege, cota actuala 1/1, cota initiala 1/1 1) MINISTERUL ECONOMIEI, ENERGIEI SI MEDIULUI DE AFACERI, CIF:9999999999999	A1, A1.1
Act Administrativ nr. 9, din 07/10/2005 emis de MEC SI SDEE;		
B3	Intabulare, drept de CONCESIUNE, dobandit prin Conventie, cota actuala 1/1, cota initiala 1/1 1) DISTRIBUTIE ENERGIE ELECTRICA ROMANIA S.A., CIF:14476722	A1, A1.1

C. Partea III. SARCINI .

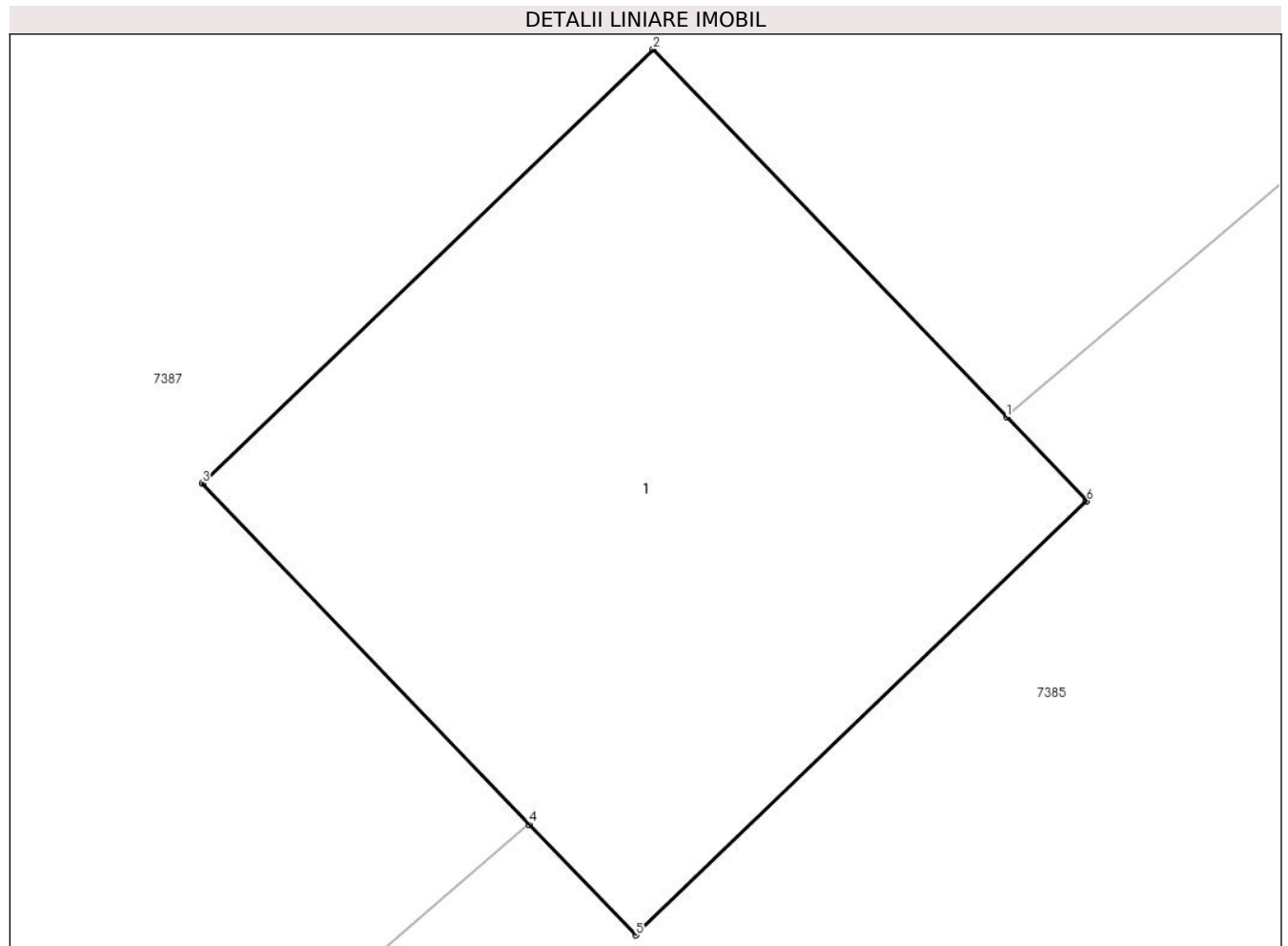
Inscrieri privind dezmembramintele dreptului de proprietate, drepturi reale de garanție și sarcini	Referințe
NU SUNT	

Anexa Nr. 1 La Partea I

Teren

Nr cadastral	Suprafața (mp)*	Observații / Referințe
	1	

* Suprafața este determinată în planul de proiecție Stereo 70.



Date referitoare la teren

Crt	Categorie folosință	Intra vilan	Suprafața (mp)	Tarla	Parcelă	Nr. topo	Observații / Referințe
1	curți constructii	DA	1	25	835/1	-	

Date referitoare la construcții

Crt	Număr	Destinație construcție	Supraf. (mp)	Situație juridică	Observații / Referințe
A1.1		construcții industriale și edilitare	1	Cu acte	Nr. niveluri:1; S. construita la sol:1 mp; S. construita desfasurata:1 mp;

Lungime Segmente

1) Valorile lungimilor segmentelor sunt obținute din proiecție în plan.

Punct început	X / Y	Punct sfârșit	X / Y	Lungime segment (** (m))
1	622.473,69 375.111,744	2	622.473,013 375.112,448	0.977
2	622.473,013 375.112,448	3	622.472,148 375.111,617	1.199
3	622.472,148 375.111,617	4	622.472,775 375.110,964	0.905

Punct început	X / Y	Punct sfârșit	X / Y	Lungime segment (** (m)
4	622.472,775 375.110,964	5	622.472,979 375.110,752	0.294
5	622.472,979 375.110,752	6	622.473,844 375.111,583	1.199
6	622.473,844 375.111,583	1	622.473,69 375.111,744	0.223

** Lungimile segmentelor sunt determinate în planul de proiecție Stereo 70 și sunt rotunjite la 1 milimetru.

*** Distanța dintre puncte este formată din segmente cumulate ce sunt mai mici decât valoarea 1 milimetru.

**DATE DESPRE IMOBILUL NR. 7641**

Oficiul de Cadastru și Publicitate Imobiliară PRAHOVA
Biroul de Cadastru și Publicitate Imobiliară Ploiești

A. Partea I. Descrierea imobilului

TEREN Intravilan

Adresa: Loc. Boldesti, Jud. Prahova

Nr. Crt	Nr cadastral Nr. topografic	Suprafața* (mp)	Observații / Referințe
A1		1	Sector cadastral:38 Teren neimprijmit;

Construcții

Crt	Nr cadastral Nr. topografic	Adresa	Observații / Referințe
A1.1		Loc. Boldesti, Jud. Prahova	Nr. niveluri:1; S. construita la sol:1 mp; S. construita desfasurata:1 mp;

B. Partea II. Proprietari și acte

Inscrieri privitoare la dreptul de proprietate și alte drepturi reale		Referințe
/		
Act Normativ nr. 123, din 10/07/2012 emis de PARLAMENTUL ROMANIEI;		
B1	Intabulare, drept de PROPRIETATE, dobandit prin Lege, cota actuala 1/1, cota initiala 1/1 1) STATUL ROMAN, CIF:999999999999, Domeniu public	A1, A1.1
Act Normativ nr. 980, din 16/12/2015 emis de PARLAMENTUL ROMANIEI;		
B2	Intabulare, drept de ADMINISTRARE, dobandit prin Lege, cota actuala 1/1, cota initiala 1/1 1) MINISTERUL ECONOMIEI, ENERGIEI SI MEDIULUI DE AFACERI, CIF:999999999999	A1, A1.1
Act Administrativ nr. 9, din 07/10/2005 emis de MEC SI SDEE;		
B3	Intabulare, drept de CONCESIUNE, dobandit prin Conventie, cota actuala 1/1, cota initiala 1/1 1) DISTRIBUTIE ENERGIE ELECTRICA ROMANIA S.A., CIF:14476722	A1, A1.1

C. Partea III. SARCINI .

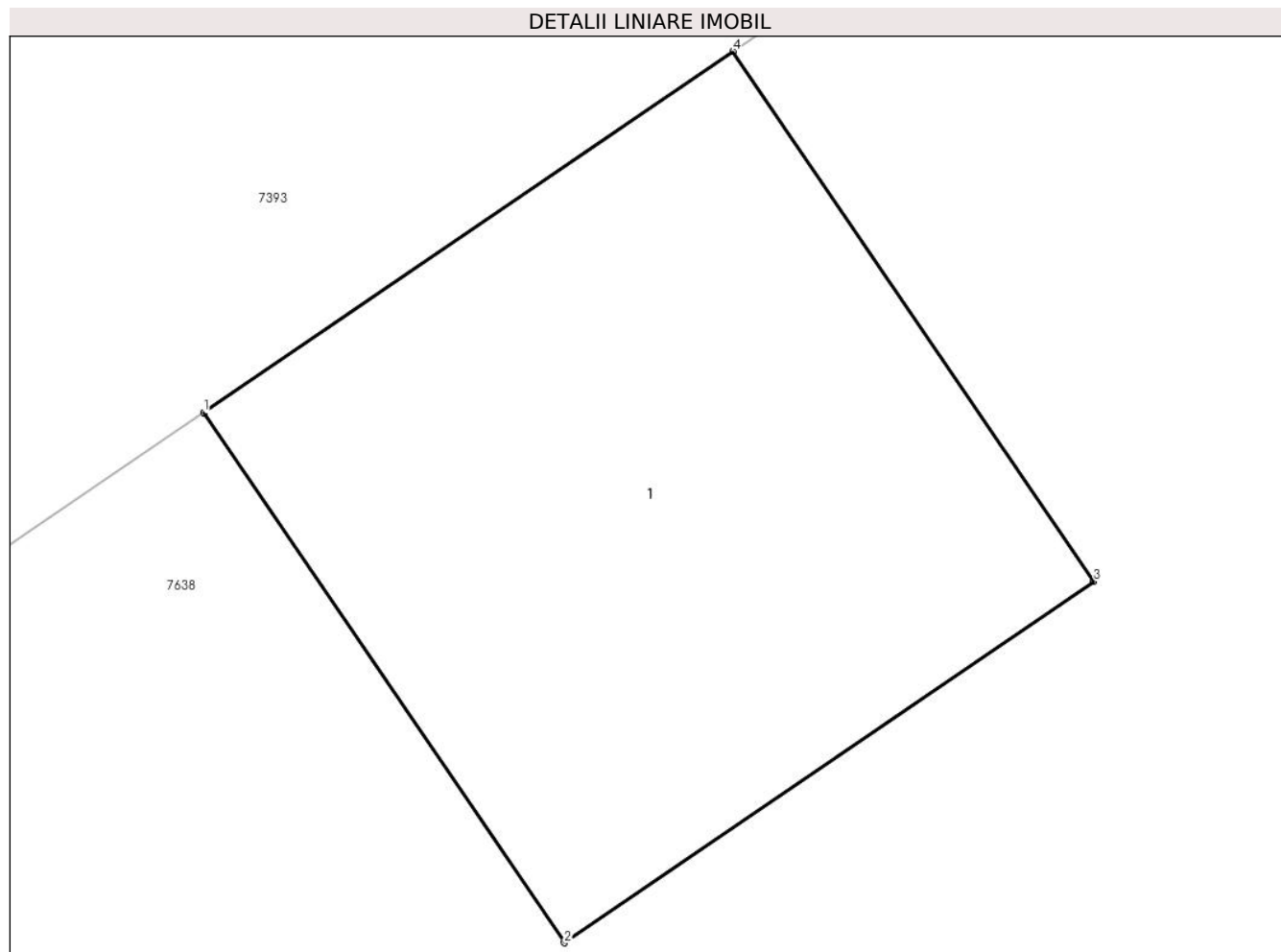
Inscrieri privind dezmembramintele dreptului de proprietate, drepturi reale de garanție și sarcini	Referințe
NU SUNT	

Anexa Nr. 1 La Partea I

Teren

Nr cadastral	Suprafața (mp)*	Observații / Referințe
	1	

* Suprafața este determinată în planul de proiecție Stereo 70.



Date referitoare la teren

Crt	Categorie folosință	Intra vilan	Suprafața (mp)	Tarla	Parcelă	Nr. topo	Observații / Referințe
1	curți constructii	DA	1	25	821/2	-	

Date referitoare la construcții

Crt	Număr	Destinație construcție	Supraf. (mp)	Situație juridică	Observații / Referințe
A1.1		construcții industriale și edilitare	1	Cu acte	Nr. niveluri:1; S. construită la sol:1 mp; S. construită desfășurată:1 mp;

Lungime Segmente

1) Valorile lungimilor segmentelor sunt obținute din proiecție în plan.

Punct început	X / Y	Punct sfârșit	X / Y	Lungime segment (** (m)
1	622.393,029 375.176,404	2	622.393,705 375.175,412	1.2
2	622.393,705 375.175,412	3	622.394,697 375.176,088	1.2
3	622.394,697 375.176,088	4	622.394,021 375.177,08	1.2

Punct început	X / Y	Punct sfârșit	X / Y	Lungime segment (** (m)
4	622.394,021 375.177,08	1	622.393,029 375.176,404	1.2

** Lungimile segmentelor sunt determinate în planul de proiecție Stereo 70 și sunt rotunjite la 1 milimetru.

*** Distanța dintre puncte este formată din segmente cumulate ce sunt mai mici decât valoarea 1 milimetru.

**DATE DESPRE IMOBILUL NR. 7642**

Oficiul de Cadastru și Publicitate Imobiliară PRAHOVA
Biroul de Cadastru și Publicitate Imobiliară Ploiești

A. Partea I. Descrierea imobilului

TEREN Intravilan

Adresa: Loc. Boldesti, Jud. Prahova

Nr. Crt	Nr cadastral Nr. topografic	Suprafața* (mp)	Observații / Referințe
A1		1	Sector cadastral:38 Teren neimprijmit;

Construcții

Crt	Nr cadastral Nr. topografic	Adresa	Observații / Referințe
A1.1		Loc. Boldesti, Jud. Prahova	Nr. niveluri:1; S. construita la sol:1 mp; S. construita desfasurata:1 mp;

B. Partea II. Proprietari și acte

Inscrieri privitoare la dreptul de proprietate și alte drepturi reale		Referințe
/		
Act Normativ nr. 123, din 10/07/2012 emis de PARLAMENTUL ROMANIEI;		
B1	Intabulare, drept de PROPRIETATE, dobandit prin Lege, cota actuala 1/1, cota initiala 1/1 1) STATUL ROMAN, CIF:9999999999999, Domeniu public	A1, A1.1
Act Normativ nr. 980, din 16/12/2015 emis de PARLAMENTUL ROMANIEI;		
B2	Intabulare, drept de ADMINISTRARE, dobandit prin Lege, cota actuala 1/1, cota initiala 1/1 1) MINISTERUL ECONOMIEI, ENERGIEI SI MEDIULUI DE AFACERI, CIF:9999999999999	A1, A1.1
Act Administrativ nr. 9, din 07/10/2005 emis de MEC SI SDEE;		
B3	Intabulare, drept de CONCESIUNE, dobandit prin Conventie, cota actuala 1/1, cota initiala 1/1 1) DISTRIBUTIE ENERGIE ELECTRICA ROMANIA S.A., CIF:14476722	A1, A1.1

C. Partea III. SARCINI .

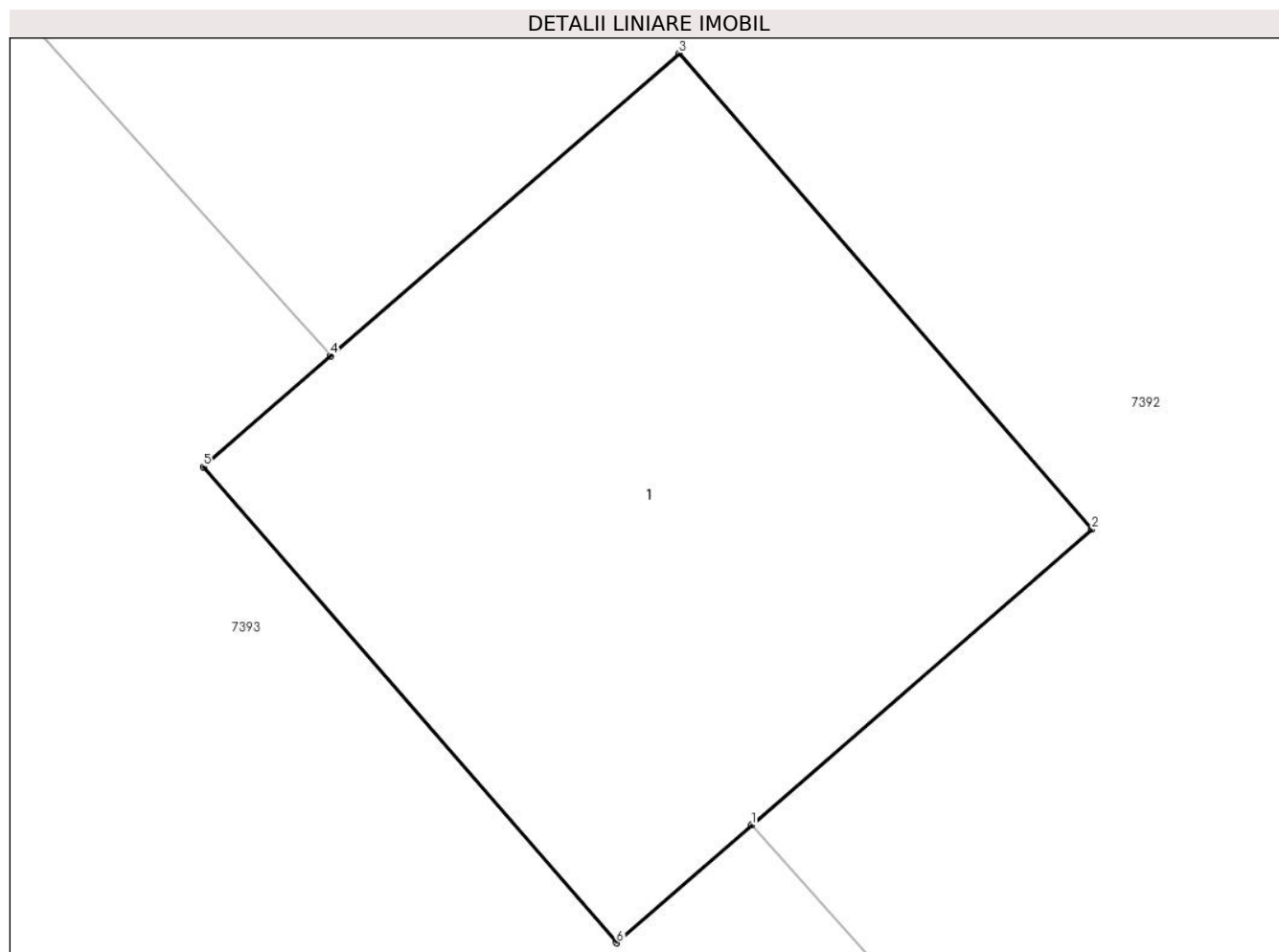
Inscrieri privind dezmembramintele dreptului de proprietate, drepturi reale de garanție și sarcini	Referințe
NU SUNT	

Anexa Nr. 1 La Partea I

Teren

Nr cadastral	Suprafața (mp)*	Observații / Referințe
	1	

* Suprafața este determinată în planul de proiecție Stereo 70.



Date referitoare la teren

Crt	Categorie folosință	Intra vilan	Suprafața (mp)	Tarla	Parcelă	Nr. topo	Observații / Referințe
1	curți constructii	DA	1	25	853/1	-	

Date referitoare la construcții

Crt	Număr	Destinație construcție	Supraf. (mp)	Situație juridică	Observații / Referințe
A1.1		construcții industriale și edilitare	1	Cu acte	Nr. niveluri:1; S. construita la sol:1 mp; S. construita desfasurata:1 mp;

Lungime Segmente

1) Valorile lungimilor segmentelor sunt obținute din proiecție în plan.

Punct început	X / Y	Punct sfârșit	X / Y	Lungime segment (** (m))
1	622.397,998 375.201,17	2	622.398,646 375.201,733	0.858
2	622.398,646 375.201,733	3	622.397,86 375.202,639	1.199
3	622.397,86 375.202,639	4	622.397,196 375.202,063	0.879

Punct început	X / Y	Punct sfârșit	X / Y	Lungime segment (** (m)
4	622.397,196 375.202,063	5	622.396,954 375.201,852	0.321
5	622.396,954 375.201,852	6	622.397,741 375.200,946	1.2
6	622.397,741 375.200,946	1	622.397,998 375.201,17	0.341

** Lungimile segmentelor sunt determinate în planul de proiecție Stereo 70 și sunt rotunjite la 1 milimetru.

*** Distanța dintre puncte este formată din segmente cumulate ce sunt mai mici decât valoarea 1 milimetru.

**DATE DESPRE IMOBILUL NR. 7643**

Oficiul de Cadastru și Publicitate Imobiliară PRAHOVA
Biroul de Cadastru și Publicitate Imobiliară Ploiești

A. Partea I. Descrierea imobilului

TEREN Intravilan

Adresa: Loc. Boldesti, Jud. Prahova

Nr. Crt	Nr cadastral Nr. topografic	Suprafața* (mp)	Observații / Referințe
A1		1	Sector cadastral:38 Teren neimprijmit;

Construcții

Crt	Nr cadastral Nr. topografic	Adresa	Observații / Referințe
A1.1		Loc. Boldesti, Jud. Prahova	Nr. niveluri:1; S. construita la sol:1 mp; S. construita desfasurata:1 mp;

B. Partea II. Proprietari și acte

Inscrieri privitoare la dreptul de proprietate și alte drepturi reale		Referințe
/		
Act Normativ nr. 123, din 10/07/2012 emis de PARLAMENTUL ROMANIEI;		
B1	Intabulare, drept de PROPRIETATE, dobandit prin Lege, cota actuala 1/1, cota initiala 1/1 1) STATUL ROMAN, CIF:9999999999999, Domeniu public	A1, A1.1
Act Normativ nr. 980, din 16/12/2015 emis de PARLAMENTUL ROMANIEI;		
B2	Intabulare, drept de ADMINISTRARE, dobandit prin Lege, cota actuala 1/1, cota initiala 1/1 1) MINISTERUL ECONOMIEI, ENERGIEI SI MEDIULUI DE AFACERI, CIF:9999999999999	A1, A1.1
Act Administrativ nr. 9, din 07/10/2005 emis de MEC SI SDEE;		
B3	Intabulare, drept de CONCESIUNE, dobandit prin Conventie, cota actuala 1/1, cota initiala 1/1 1) DISTRIBUTIE ENERGIE ELECTRICA ROMANIA S.A., CIF:14476722	A1, A1.1

C. Partea III. SARCINI .

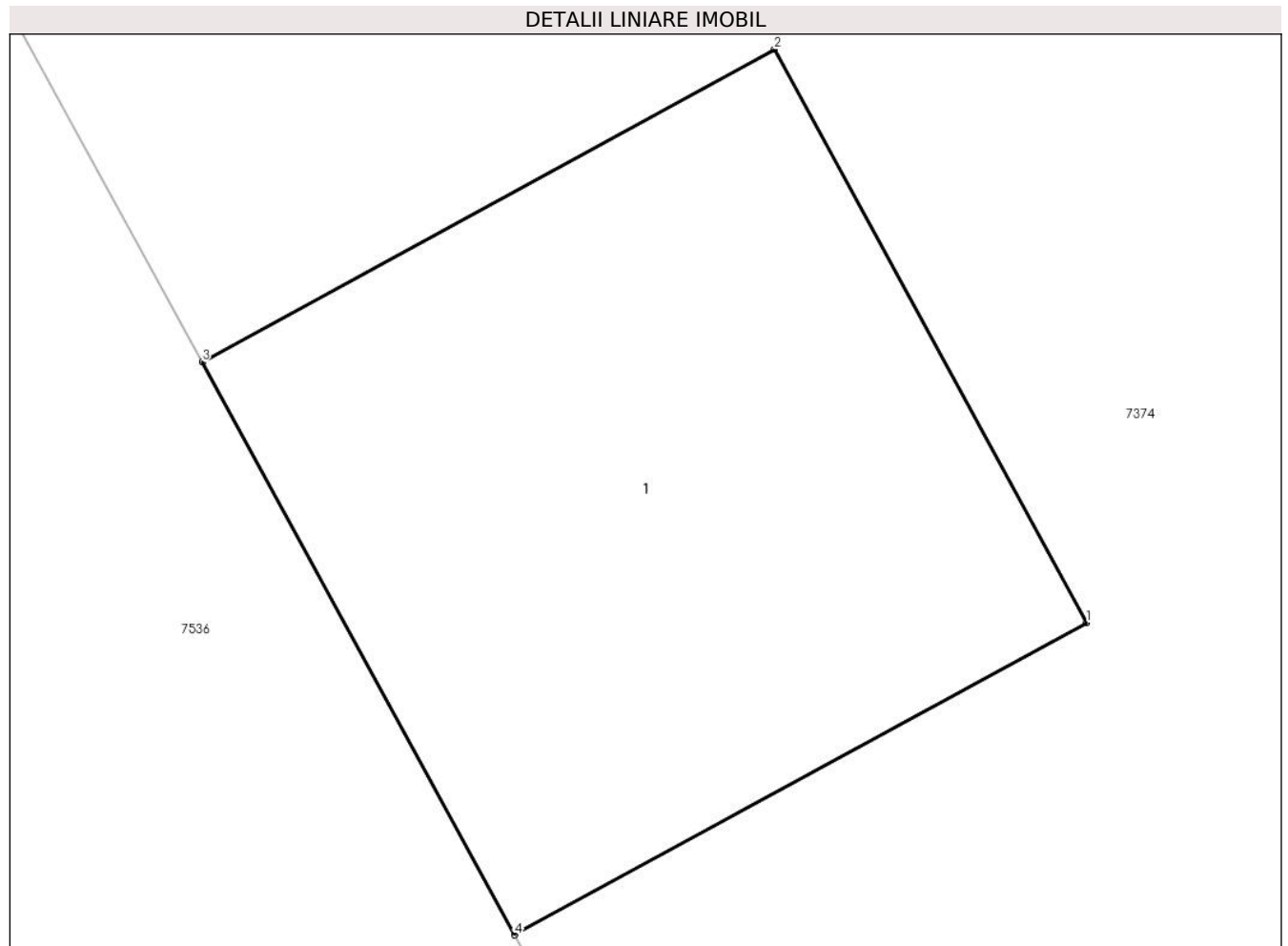
Inscrieri privind dezmembramintele dreptului de proprietate, drepturi reale de garanție și sarcini	Referințe
NU SUNT	

Anexa Nr. 1 La Partea I

Teren

Nr cadastral	Suprafața (mp)*	Observații / Referințe
	1	

* Suprafața este determinată în planul de proiecție Stereo 70.



Date referitoare la teren

Crt	Categorie folosință	Intra vilan	Suprafața (mp)	Tarla	Parcelă	Nr. topo	Observații / Referințe
1	curți constructii	DA	1	25	815/2	-	

Date referitoare la construcții

Crt	Număr	Destinație construcție	Supraf. (mp)	Situație juridică	Observații / Referințe
A1.1		construcții industriale și edilitare	1	Cu acte	Nr. niveluri:1; S. construita la sol:1 mp; S. construita desfasurata:1 mp;

Lungime Segmente

1) Valorile lungimilor segmentelor sunt obținute din proiecție în plan.

Punct început	X / Y	Punct sfârșit	X / Y	Lungime segment (** (m))
1	622.557,996 375.235,305	2	622.557,421 375.236,359	1.201
2	622.557,421 375.236,359	3	622.556,368 375.235,784	1.2
3	622.556,368 375.235,784	4	622.556,943 375.234,731	1.2

Punct început	X / Y	Punct sfârșit	X / Y	Lungime segment (** (m)
4	622.556,943 375.234,731	1	622.557,996 375.235,305	1.199

** Lungimile segmentelor sunt determinate în planul de proiecție Stereo 70 și sunt rotunjite la 1 milimetru.

*** Distanța dintre puncte este formată din segmente cumulate ce sunt mai mici decât valoarea 1 milimetru.

**DATE DESPRE IMOBILUL NR. 7644**

Oficiul de Cadastru și Publicitate Imobiliară PRAHOVA
Biroul de Cadastru și Publicitate Imobiliară Ploiești

A. Partea I. Descrierea imobilului

TEREN Intravilan

Adresa: Loc. Boldesti, Jud. Prahova

Nr. Crt	Nr cadastral Nr. topografic	Suprafața* (mp)	Observații / Referințe
A1		1	Sector cadastral:38 Teren neimprijmit;

Construcții

Crt	Nr cadastral Nr. topografic	Adresa	Observații / Referințe
A1.1		Loc. Boldesti, Jud. Prahova	Nr. niveluri:1; S. construita la sol:1 mp; S. construita desfasurata:1 mp;

B. Partea II. Proprietari și acte

Inscrieri privitoare la dreptul de proprietate și alte drepturi reale		Referințe
/		
Act Normativ nr. 123, din 10/07/2012 emis de PARLAMENTUL ROMANIEI;		
B1	Intabulare, drept de PROPRIETATE, dobandit prin Lege, cota actuala 1/1, cota initiala 1/1 1) STATUL ROMAN, CIF:999999999999, Domeniu public	A1, A1.1
Act Normativ nr. 980, din 16/12/2015 emis de PARLAMENTUL ROMANIEI;		
B2	Intabulare, drept de ADMINISTRARE, dobandit prin Lege, cota actuala 1/1, cota initiala 1/1 1) MINISTERUL ECONOMIEI, ENERGIEI SI MEDIULUI DE AFACERI, CIF:999999999999	A1, A1.1
Act Administrativ nr. 9, din 07/10/2005 emis de MEC SI SDEE;		
B3	Intabulare, drept de CONCESIUNE, dobandit prin Conventie, cota actuala 1/1, cota initiala 1/1 1) DISTRIBUTIE ENERGIE ELECTRICA ROMANIA S.A., CIF:14476722	A1, A1.1

C. Partea III. SARCINI .

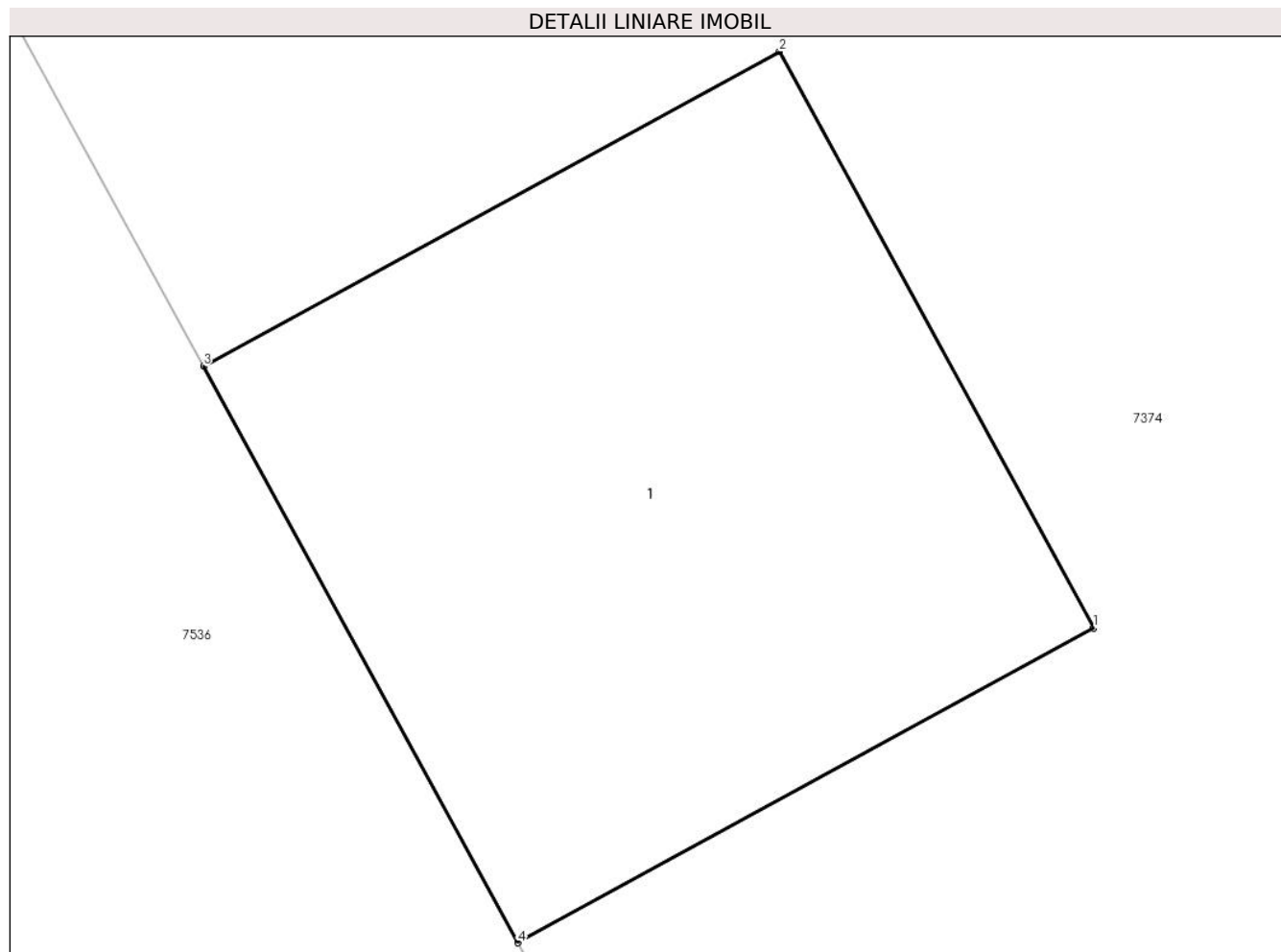
Inscrieri privind dezmembramintele dreptului de proprietate, drepturi reale de garanție și sarcini	Referințe
NU SUNT	

Anexa Nr. 1 La Partea I

Teren

Nr cadastral	Suprafața (mp)*	Observații / Referințe
	1	

* Suprafața este determinată în planul de proiecție Stereo 70.



Date referitoare la teren

Crt	Categorie folosință	Intra vilan	Suprafața (mp)	Tarla	Parcelă	Nr. topo	Observații / Referințe
1	curți constructii	DA	1	25	815/3	-	

Date referitoare la construcții

Crt	Număr	Destinație construcție	Supraf. (mp)	Situație juridică	Observații / Referințe
A1.1		construcții industriale și edilitare	1	Cu acte	Nr. niveluri:1; S. construită la sol:1 mp; S. construită desfășurată:1 mp;

Lungime Segmente

1) Valorile lungimilor segmentelor sunt obținute din proiecție în plan.

Punct început	X / Y	Punct sfârșit	X / Y	Lungime segment (** (m)
1	622.573,649 375.206,621	2	622.573,074 375.207,674	1.2
2	622.573,074 375.207,674	3	622.572,021 375.207,099	1.2
3	622.572,021 375.207,099	4	622.572,596 375.206,046	1.2

Punct început	X / Y	Punct sfârșit	X / Y	Lungime segment (** (m)
4	622.572,596 375.206,046	1	622.573,649 375.206,621	1.2

** Lungimile segmentelor sunt determinate în planul de proiecție Stereo 70 și sunt rotunjite la 1 milimetru.

*** Distanța dintre puncte este formată din segmente cumulate ce sunt mai mici decât valoarea 1 milimetru.

**DATE DESPRE IMOBILUL NR. 7645**

Oficiul de Cadastru și Publicitate Imobiliară PRAHOVA
Biroul de Cadastru și Publicitate Imobiliară Ploiești

A. Partea I. Descrierea imobilului

TEREN Intravilan

Adresa: Loc. Gradistea, Jud. Prahova

Nr. Crt	Nr cadastral Nr. topografic	Suprafața* (mp)	Observații / Referințe
A1		Din acte: 1.179 Masurata: 1.189	Sector cadastral:12 Teren imprejmuit;

Construcții

Crt	Nr cadastral Nr. topografic	Adresa	Observații / Referințe
A1.1		Loc. Gradistea, Jud. Prahova	Nr. niveluri:1; S. construita la sol:121 mp; S. construita desfasurata:121 mp;

B. Partea II. Proprietari și acte

Inscrieri privitoare la dreptul de proprietate și alte drepturi reale		Referințe
/		
Act Notarial nr. 717, din 07/07/1997 emis de BNP MARIA CALIN;		
B1	Intabulare, drept de PROPRIETATE, dobandit prin Conventie, cota actuala 1/1, cota initiala 1/1 1) ANDREI CONSTANTIN	A1, A1.1

C. Partea III. SARCINI .

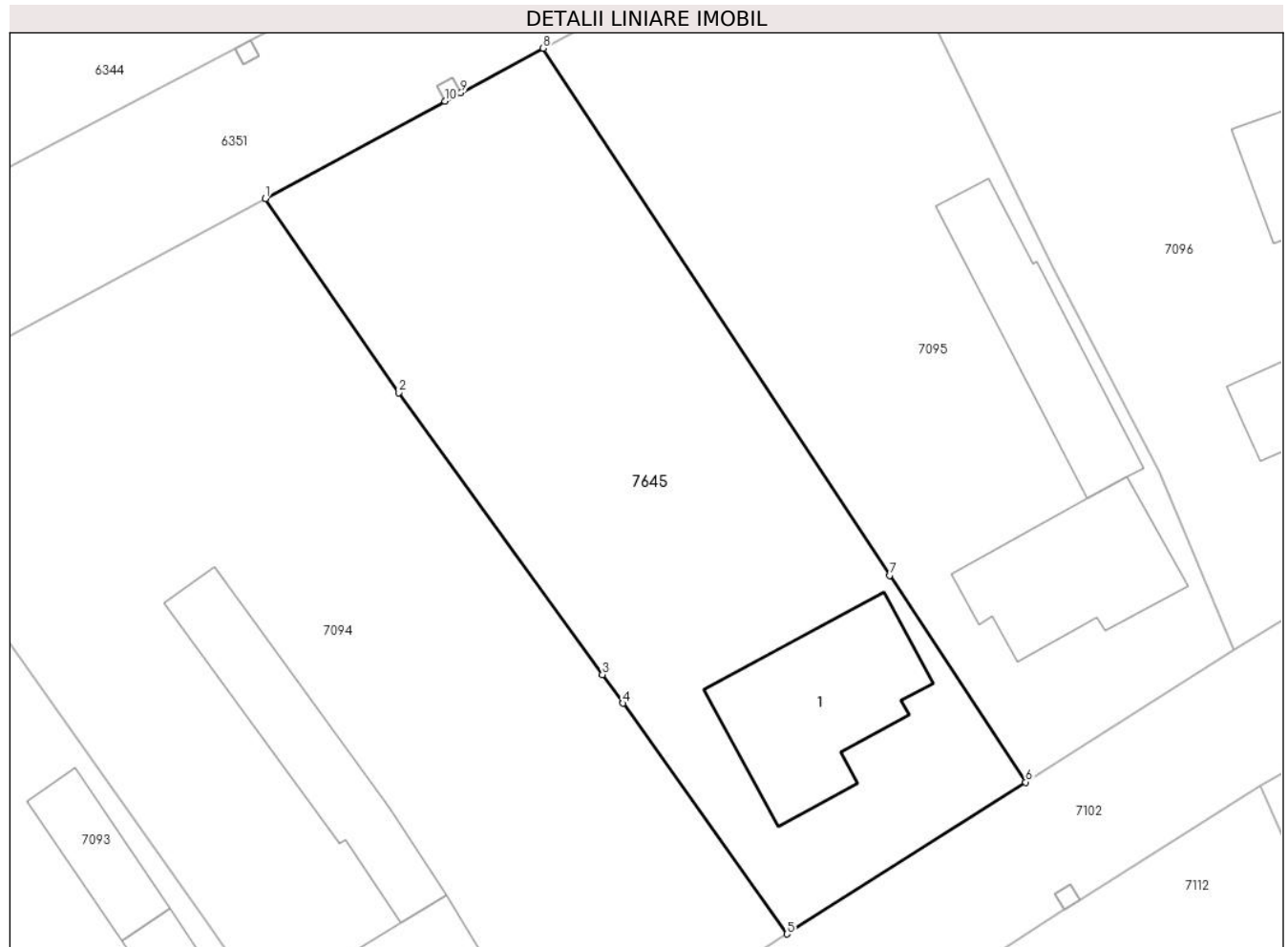
Inscrieri privind dezmembramintele dreptului de proprietate, drepturi reale de garanție și sarcini	Referințe
NU SUNT	

Anexa Nr. 1 La Partea I

Teren

Nr cadastral	Suprafața (mp)*	Observații / Referințe
	Din acte: 1.179 Masurata: 1.189	

* Suprafața este determinată în planul de proiecție Stereo 70.



Date referitoare la teren

Crt	Categorie folosință	Intra vilan	Suprafața (mp)	Tarla	Parcelă	Nr. topo	Observații / Referințe
1	curți constructii	DA	340	14	412	-	
2	arabil	DA	849	14	410, 411	-	

Date referitoare la construcții

Crt	Număr	Destinație construcție	Supraf. (mp)	Situație juridică	Observații / Referințe
A1.1		construcții de locuințe	121	Cu acte	Nr. niveluri:1; S. construita la sol:121 mp; S. construita desfasurata:121 mp;

Lungime Segmente

1) Valorile lungimilor segmentelor sunt obținute din proiecție în plan.

Punct început	X / Y	Punct sfârșit	X / Y	Lungime segment (** (m)
1	619.345,273 377.816,9	2	619.354,188 377.803,938	15.732
2	619.354,188 377.803,938	3	619.367,782 377.785,11	23.223

Punct început	X / Y	Punct sfârșit	X / Y	Lungime segment (** (m)
3	619.367,782 377.785,11	4	619.369,142 377.783,199	2.346
4	619.369,142 377.783,199	5	619.380,111 377.767,793	18.912
5	619.380,111 377.767,793	6	619.396,041 377.777,926	18.88
6	619.396,041 377.777,926	7	619.386,959 377.791,742	16.534
7	619.386,959 377.791,742	8	619.363,822 377.826,939	42.121
8	619.363,822 377.826,939	9	619.358,331 377.823,967	6.244
9	619.358,331 377.823,967	10	619.357,275 377.823,396	1.2
10	619.357,275 377.823,396	1	619.345,273 377.816,9	13.647

** Lungimile segmentelor sunt determinate în planul de proiecție Stereo 70 și sunt rotunjite la 1 milimetru.

*** Distanța dintre puncte este formată din segmente cumulate ce sunt mai mici decât valoarea 1 milimetru.

**DATE DESPRE IMOBILUL NR. 7646**

Oficiul de Cadastru și Publicitate Imobiliară PRAHOVA
Biroul de Cadastru și Publicitate Imobiliară Ploiești

A. Partea I. Descrierea imobilului

TEREN Intravilan

Adresa: Loc. Boldesti, Jud. Prahova

Nr. Crt	Nr cadastral Nr. topografic	Suprafața* (mp)	Observații / Referințe
A1		1	Sector cadastral:38 Teren neimprijmit;

Construcții

Crt	Nr cadastral Nr. topografic	Adresa	Observații / Referințe
A1.1		Loc. Boldesti, Jud. Prahova	Nr. niveluri:1; S. construita la sol:1 mp; S. construita desfasurata:1 mp;

B. Partea II. Proprietari și acte

Inscrieri privitoare la dreptul de proprietate și alte drepturi reale		Referințe
/		
Act Normativ nr. 123, din 10/07/2012 emis de PARLAMENTUL ROMANIEI;		
B1	Intabulare, drept de PROPRIETATE, dobandit prin Lege, cota actuala 1/1, cota initiala 1/1 1) STATUL ROMAN, CIF:9999999999999, Domeniu public	A1, A1.1
Act Normativ nr. 980, din 16/12/2015 emis de PARLAMENTUL ROMANIEI;		
B2	Intabulare, drept de ADMINISTRARE, dobandit prin Lege, cota actuala 1/1, cota initiala 1/1 1) MINISTERUL ECONOMIEI, ENERGIEI SI MEDIULUI DE AFACERI, CIF:9999999999999	A1, A1.1
Act Administrativ nr. 9, din 07/10/2005 emis de MEC SI SDEE;		
B3	Intabulare, drept de CONCESIUNE, dobandit prin Conventie, cota actuala 1/1, cota initiala 1/1 1) DISTRIBUTIE ENERGIE ELECTRICA ROMANIA S.A., CIF:14476722	A1, A1.1

C. Partea III. SARCINI .

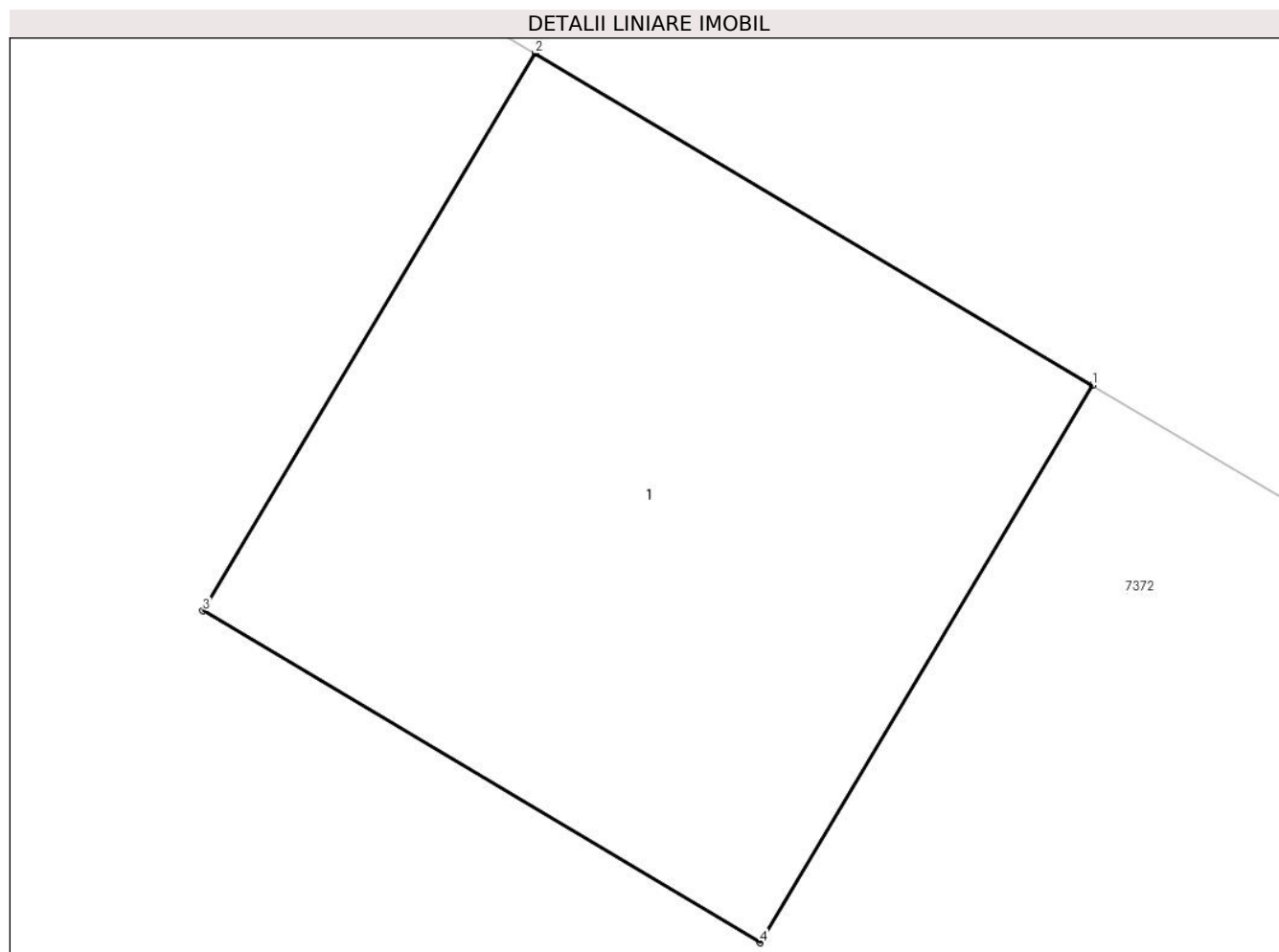
Inscrieri privind dezmembramintele dreptului de proprietate, drepturi reale de garanție și sarcini	Referințe
NU SUNT	

Anexa Nr. 1 La Partea I

Teren

Nr cadastral	Suprafața (mp)*	Observații / Referințe
	1	

* Suprafața este determinată în planul de proiecție Stereo 70.



Date referitoare la teren

Crt	Categorie folosință	Intra vilan	Suprafața (mp)	Tarla	Parcelă	Nr. topo	Observații / Referințe
1	curți constructii	DA	1	-	812/2	-	

Date referitoare la construcții

Crt	Număr	Destinație construcție	Supraf. (mp)	Situație juridică	Observații / Referințe
A1.1		construcții industriale și edilitare	1	Cu acte	Nr. niveluri:1; S. construita la sol:1 mp; S. construita desfasurata:1 mp;

Lungime Segmente

1) Valorile lungimilor segmentelor sunt obținute din proiecție în plan.

Punct început	X / Y	Punct sfârșit	X / Y	Lungime segment (** (m)
1	622.661,06 375.259,067	2	622.660,029 375.259,681	1.2
2	622.660,029 375.259,681	3	622.659,414 375.258,65	1.2
3	622.659,414 375.258,65	4	622.660,445 375.258,036	1.2

Punct început	X / Y	Punct sfârșit	X / Y	Lungime segment (** (m)
4	622.660,445 375.258,036	1	622.661,06 375.259,067	1.2

** Lungimile segmentelor sunt determinate în planul de proiecție Stereo 70 și sunt rotunjite la 1 milimetru.

*** Distanța dintre puncte este formată din segmente cumulate ce sunt mai mici decât valoarea 1 milimetru.

**DATE DESPRE IMOBILUL NR. 7647**

Oficiul de Cadastru și Publicitate Imobiliară PRAHOVA
Biroul de Cadastru și Publicitate Imobiliară Ploiești

A. Partea I. Descrierea imobilului

TEREN Intravilan

Adresa: Loc. Boldesti, Jud. Prahova

Nr. Crt	Nr cadastral Nr. topografic	Suprafața* (mp)	Observații / Referințe
A1		1	Sector cadastral:38 Teren neimprijmit;

Construcții

Crt	Nr cadastral Nr. topografic	Adresa	Observații / Referințe
A1.1		Loc. Boldesti, Jud. Prahova	Nr. niveluri:1; S. construita la sol:1 mp; S. construita desfasurata:1 mp;

B. Partea II. Proprietari și acte

Inscrieri privitoare la dreptul de proprietate și alte drepturi reale		Referințe
/		
Act Normativ nr. 123, din 10/07/2012 emis de PARLAMENTUL ROMANIEI;		
B1	Intabulare, drept de PROPRIETATE, dobandit prin Lege, cota actuala 1/1, cota initiala 1/1 1) STATUL ROMAN, CIF:999999999999, Domeniu public	A1, A1.1
Act Normativ nr. 980, din 16/12/2015 emis de PARLAMENTUL ROMANIEI;		
B2	Intabulare, drept de ADMINISTRARE, dobandit prin Lege, cota actuala 1/1, cota initiala 1/1 1) MINISTERUL ECONOMIEI, ENERGIEI SI MEDIULUI DE AFACERI, CIF:999999999999	A1, A1.1
Act Administrativ nr. 9, din 07/10/2005 emis de MEC SI SDEE;		
B3	Intabulare, drept de CONCESIUNE, dobandit prin Conventie, cota actuala 1/1, cota initiala 1/1 1) DISTRIBUTIE ENERGIE ELECTRICA ROMANIA S.A., CIF:14476722	A1, A1.1

C. Partea III. SARCINI .

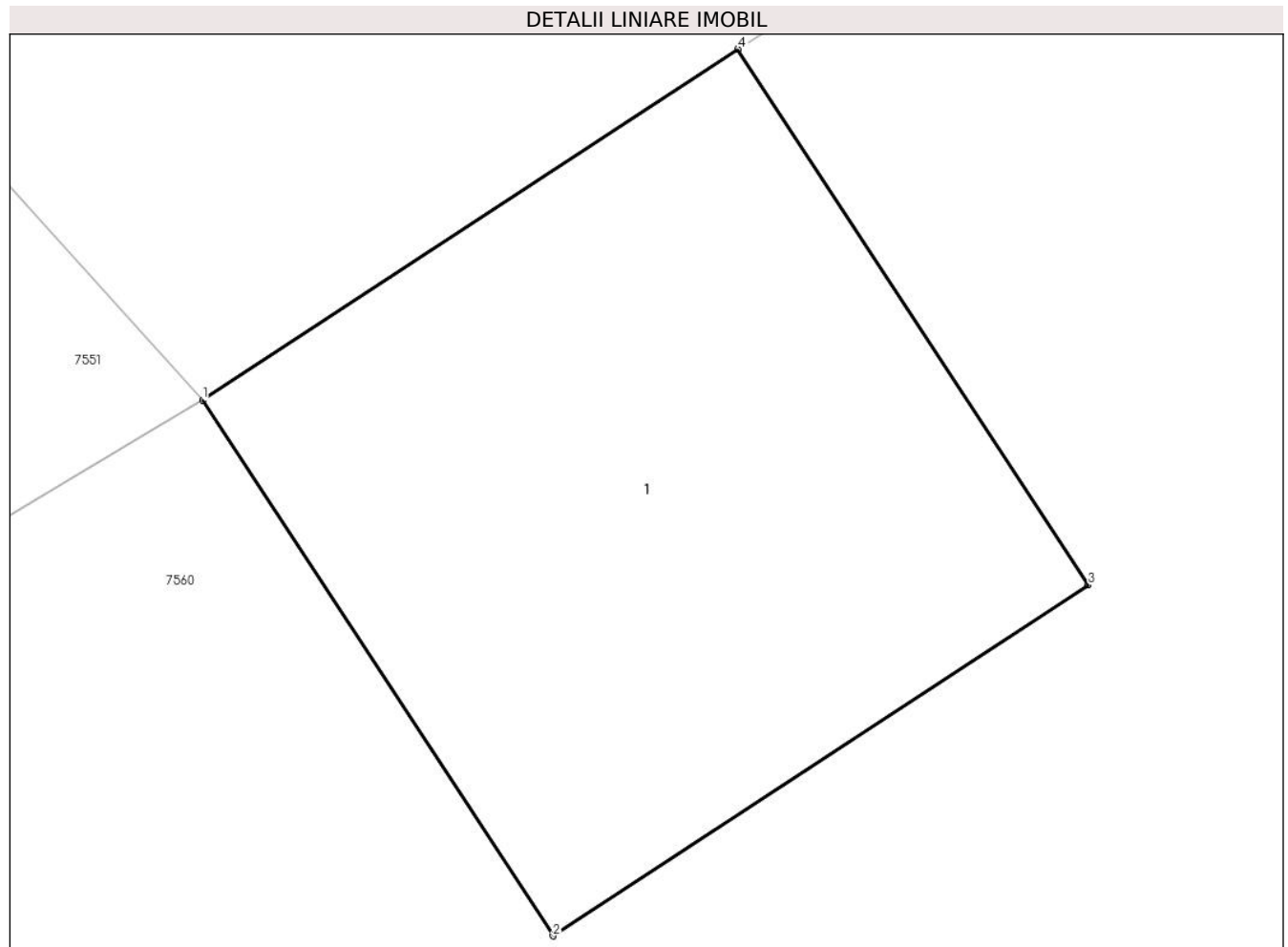
Inscrieri privind dezmembramintele dreptului de proprietate, drepturi reale de garanție și sarcini	Referințe
NU SUNT	

Anexa Nr. 1 La Partea I

Teren

Nr cadastral	Suprafața (mp)*	Observații / Referințe
	1	

* Suprafața este determinată în planul de proiecție Stereo 70.



Date referitoare la teren

Crt	Categorie folosință	Intra vilan	Suprafața (mp)	Tarla	Parcelă	Nr. topo	Observații / Referințe
1	curți constructii	DA	1	-	1246/4/1	-	

Date referitoare la construcții

Crt	Număr	Destinație construcție	Supraf. (mp)	Situație juridică	Observații / Referințe
A1.1		construcții industriale și edilitare	1	Cu acte	Nr. niveluri:1; S. construita la sol:1 mp; S. construita desfasurata:1 mp;

Lungime Segmente

1) Valorile lungimilor segmentelor sunt obținute din proiecție în plan.

Punct început	X / Y	Punct sfârșit	X / Y	Lungime segment (** (m)
1	622.949,542 374.733,792	2	622.950,199 374.732,788	1.2
2	622.950,199 374.732,788	3	622.951,203 374.733,445	1.2
3	622.951,203 374.733,445	4	622.950,546 374.734,449	1.2

Punct început	X / Y	Punct sfârșit	X / Y	Lungime segment (** (m)
4	622.950,546 374.734,449	1	622.949,542 374.733,792	1.2

** Lungimile segmentelor sunt determinate în planul de proiecție Stereo 70 și sunt rotunjite la 1 milimetru.

*** Distanța dintre puncte este formată din segmente cumulate ce sunt mai mici decât valoarea 1 milimetru.

**DATE DESPRE IMOBILUL NR. 7648**

Oficiul de Cadastru și Publicitate Imobiliară PRAHOVA
Biroul de Cadastru și Publicitate Imobiliară Ploiești

A. Partea I. Descrierea imobilului

TEREN Intravilan

Adresa: Loc. Boldesti, Nr. 123, Jud. Prahova

Nr. Crt	Nr cadastral Nr. topografic	Suprafața* (mp)	Observații / Referințe
A1	25774	593	Sector cadastral:38 Teren imprejmuit;

Construcții

Crt	Nr cadastral Nr. topografic	Adresa	Observații / Referințe
A1.1	25774-C1	Loc. Boldesti, Nr. 123, Jud. Prahova	Nr. niveluri:1; S. construita la sol:38 mp; S. construita desfasurata:39 mp;

B. Partea II. Proprietari și acte

Inscrieri privitoare la dreptul de proprietate și alte drepturi reale		Referințe
136591 / 27/10/2022		
Act Notarial nr. 1895, din 26/10/2022 emis de NP Calin Mirela;		
B1	Se infiinteaza cartea funciara 25774 a imobilului cu numarul cadastral 25774 / UAT Boldesti-Gradistea, rezultat din dezmembrarea imobilului cu numarul cadastral 24037 inscris in cartea funciara 24037;	A1
136626 / 27/10/2022		
Act Notarial nr. 1896, din 26/10/2022 emis de NP Calin Mirela;		
B11	Intabulare, drept de PROPRIETATEcumparare ca bun propriu, dobandit prin Conventie, cota actuala 1/1, cota initiala 1/1 1) VOICU LAVINIA-MIHAELA	A1
B12	Intabulare, drept de PROPRIETATEcumparare ca bun propriu, dobandit prin Conventie, cota actuala 1/1, cota initiala 1/1 1) VOICU LAVINIA-MIHAELA	A1.1

C. Partea III. SARCINI .

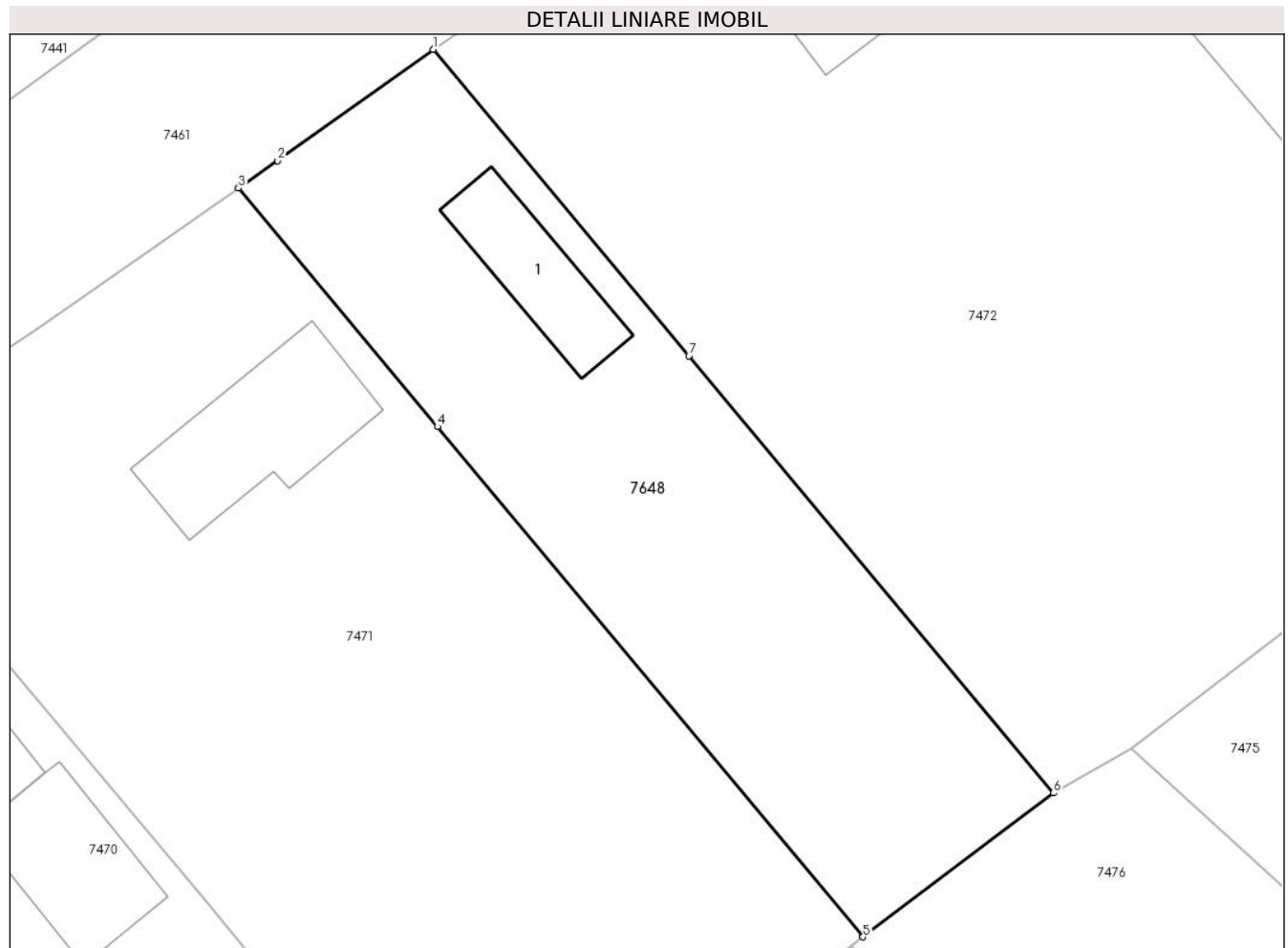
Inscrieri privind dezmembramintele dreptului de proprietate, drepturi reale de garanție și sarcini	Referințe
NU SUNT	

Anexa Nr. 1 La Partea I

Teren

Nr cadastral	Suprafața (mp)*	Observații / Referințe
25774	593	

* Suprafața este determinată în planul de proiecție Stereo 70.



Date referitoare la teren

Crt	Categorie folosință	Intravilan	Suprafața (mp)	Tarla	Parcelă	Nr. topo	Observații / Referințe
1	curți constructii	DA	217	30	1072	-	
2	arabil	DA	376	30	1069, 1070	-	

Date referitoare la construcții

Crt	Număr	Destinație construcție	Supraf. (mp)	Situație juridică	Observații / Referințe
A1.1	25774-C1	construcții anexa	Din acte: 39 Masurata: 38	Cu acte	Nr. niveluri:1; S. construita la sol:38 mp; S. construita desfasurata:39 mp;

Lungime Segmente

1) Valorile lungimilor segmentelor sunt obținute din proiecție în plan.

Punct început	X / Y	Punct sfârșit	X / Y	Lungime segment (** (m)
1	622.902,649 375.072,119	2	622.894,769 375.066,481	9.689
2	622.894,769 375.066,481	3	622.892,793 375.065,101	2.41
3	622.892,793 375.065,101	4	622.902,866 375.053,038	15.716

Punct început	X / Y	Punct sfârșit	X / Y	Lungime segment (** (m)
4	622.902,866 375.053,038	5	622.924,417 375.027,228	33.624
5	622.924,417 375.027,228	6	622.934,053 375.034,51	12.078
6	622.934,053 375.034,51	7	622.915,597 375.056,612	28.794
7	622.915,597 375.056,612	1	622.902,649 375.072,119	20.202

** Lungimile segmentelor sunt determinate în planul de proiecție Stereo 70 și sunt rotunjite la 1 milimetru.

*** Distanța dintre puncte este formată din segmente cumulate ce sunt mai mici decât valoarea 1 milimetru.

**DATE DESPRE IMOBILUL NR. 7649**

Oficiul de Cadastru și Publicitate Imobiliară PRAHOVA
Biroul de Cadastru și Publicitate Imobiliară Ploiești

A. Partea I. Descrierea imobilului

TEREN Intravilan

Adresa: Loc. Boldesti, Jud. Prahova

Nr. Crt	Nr cadastral Nr. topografic	Suprafața* (mp)	Observații / Referințe
A1		823	Sector cadastral:38 Teren imprejmuit;

Construcții

Crt	Nr cadastral Nr. topografic	Adresa	Observații / Referințe
A1.1		Loc. Boldesti, Jud. Prahova	Nr. niveluri:1; S. construita la sol:95 mp; S. construita desfasurata:95 mp;

B. Partea II. Proprietari și acte

Inscrieri privitoare la dreptul de proprietate și alte drepturi reale		Referințe
/		
Hotarare Judecatoreasca nr. 1545, din 23/12/2011 emis de JUDECATORIA MIZIL;		
B1	Intabulare, drept de PROPRIETATE, dobandit prin Conventie, cota actuala 1/1, cota initiala 1/1 1) ION LIONORA 2) ION ALEXANDRU	A1
B2	Intabulare, drept de PROPRIETATE, dobandit prin Conventie, cota actuala 5/8, cota initiala 5/8 1) ION LIONORA 2) ION ALEXANDRU	A1.1
Hotarare Judecatoreasca nr. 1845, din 10/12/2020 emis de JUDECATORIA MIZIL;		
B3	Intabulare, drept de PROPRIETATE, dobandit prin lesire Din Indiviziune, cota actuala 3/8, cota initiala 3/8 1) ION ALEXANDRU	A1.1

C. Partea III. SARCINI .

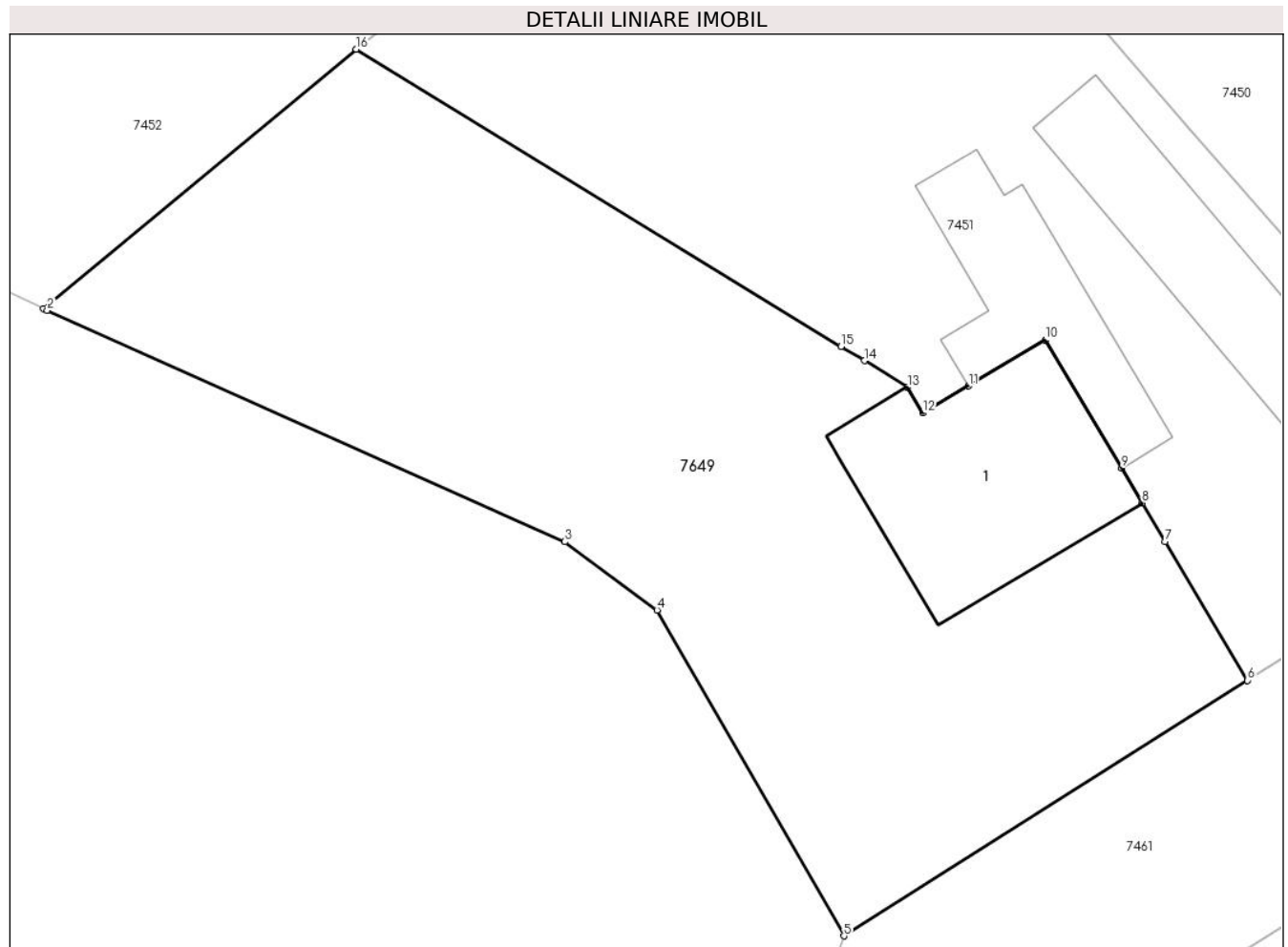
Inscrieri privind dezmembramintele dreptului de proprietate, drepturi reale de garanție și sarcini	Referințe
NU SUNT	

Anexa Nr. 1 La Partea I

Teren

Nr cadastral	Suprafața (mp)*	Observații / Referințe
	823	

* Suprafața este determinată în planul de proiecție Stereo 70.



Date referitoare la teren

Crt	Categorie folosință	Intravilan	Suprafața (mp)	Tarla	Parcelă	Nr. topo	Observații / Referințe
1	curți construcții	DA	151	23	718	-	
2	arabil	DA	672	23	719, 720	-	

Date referitoare la construcții

Crt	Număr	Destinație construcție	Supraf. (mp)	Situație juridică	Observații / Referințe
A1.1		construcții de locuințe	95	Cu acte	Nr. niveluri:1; S. construita la sol:95 mp; S. construita desfasurata:95 mp;

Lungime Segmente

1) Valorile lungimilor segmentelor sunt obținute din proiecție în plan.

Punct început	X / Y	Punct sfârșit	X / Y	Lungime segment (** (m)
1	622.647,864 374.974,921	2	622.648,044 374.974,837	0.199
2	622.648,044 374.974,837	3	622.671,134 374.964,517	25.291
3	622.671,134 374.964,517	4	622.675,248 374.961,473	5.118

Punct început	X / Y	Punct sfârșit	X / Y	Lungime segment (** (m)
4	622.675,248 374.961,473	5	622.683,587 374.946,949	16.748
5	622.683,587 374.946,949	6	622.701,6 374.958,339	21.312
6	622.701,6 374.958,339	7	622.697,917 374.964,529	7.203
7	622.697,917 374.964,529	8	622.696,894 374.966,248	2.0
8	622.696,894 374.966,248	9	622.695,973 374.967,795	1.8
9	622.695,973 374.967,795	10	622.692,573 374.973,51	6.65
10	622.692,573 374.973,51	11	622.689,144 374.971,469	3.99
11	622.689,144 374.971,469	12	622.687,107 374.970,258	2.37
12	622.687,107 374.970,258	13	622.686,422 374.971,409	1.339
13	622.686,422 374.971,409	14	622.684,495 374.972,59	2.26
14	622.684,495 374.972,59	15	622.683,455 374.973,227	1.22
15	622.683,455 374.973,227	16	622.661,83 374.986,476	25.361
16	622.661,83 374.986,476	1	622.647,864 374.974,921	18.126

** Lungimile segmentelor sunt determinate în planul de proiecție Stereo 70 și sunt rotunjite la 1 milimetru.

*** Distanța dintre puncte este formată din segmente cumulate ce sunt mai mici decât valoarea 1 milimetru.

